

THÜRINGEN ATLAS

AUSGABE
2022

Thüringen-Atlas

Vorwort

Liebe Leserinnen und Leser!

Innerhalb der Produktpalette des Thüringer Landesamtes für Statistik nimmt der Thüringen-Atlas eine ganz besondere Stellung ein, denn die statistischen Ergebnisse aus den verschiedensten Themengebieten werden in regionaler Gliederung ausschließlich durch Karten und Grafiken anschaulich dargestellt. Dieses Prinzip hat sich bereits seit der Erstauflage im Jahr 1999 bewährt und wurde auch bei der jetzt vorliegenden 23. Auflage beibehalten. Auf komplizierte Begriffsdefinitionen und methodische Hinweise sowie das entsprechende Zahlenwerk wird hier weitgehend ganz bewusst verzichtet. Diese können bei Bedarf in den einschlägigen Veröffentlichungen des Thüringer Landesamtes für Statistik nachgelesen werden. Der Inhalt gliedert sich – wie in den vergangenen Jahren – in die folgenden sechs Abschnitte:

- Bevölkerung
- Wahlen
- Bildung, Soziales und Gesundheit
- Wirtschaft und Arbeit
- Bauen, Wohnen, Umwelt und Verkehr
- Kommunale Haushalte

Die Karten und Grafiken des Thüringen-Atlas werden jedes Jahr nicht nur mit den aktuellsten, zum Redaktionsschluss verfügbaren Daten aktualisiert, sondern bei Bedarf auch inhaltlich überarbeitet und ergänzt. Die Form der Loseblattsammlung bietet dem interessierten Nutzer die Möglichkeit, sich bei Bedarf ein eigenes themenbezogenes Kartenwerk zusammenzustellen, das auch die historische Entwicklung widerspiegelt. Der Anklang, den der Thüringen-Atlas gefunden hat, veranlasste uns vor einiger Zeit, weitere, thematisch spezialisierte Atlanten in jährlicher Abfolge herauszugeben.

- Thüringen-Atlas Wirtschaft
- Thüringen-Atlas Finanzen und Personal der Kommunen
- Thüringen-Atlas Landwirtschaft
- Thüringen-Atlas Umwelt und Energie

Wünsche und Anregungen zur Erweiterung oder Verbesserung des Thüringen-Atlas und der thematischen Atlanten werden vom Thüringer Landesamt für Statistik gern entgegengenommen.

Sollte durch den Thüringen-Atlas Ihr Interesse an statistischen Angaben geweckt worden sein oder Sie zu einem Thema mehr wissen wollen, dann sei auf das große Informationsangebot des Thüringer Landesamtes für Statistik verwiesen. An erster Stelle ist die Auskunftsdatenbank unter **statistik.thueringen.de** zu nennen, in der stets die aktuellsten Daten zu finden sind. Zu den Veröffentlichungen zählen vor allem auch Statistische Fachberichte und Verzeichnisse, Monatshefte, Faltblätter, eine Reihe von Querschnittsveröffentlichungen sowie die Gemeinschaftsprodukte der Statistischen Ämter des Bundes und der Länder.

Die Publikationen stehen im Internet zum kostenlosen Download zur Verfügung oder können über den TLS-Webshop bezogen werden. Zu den üblichen Bürozeiten beantwortet zudem unser Auskunftsdienst gern Ihre Anfragen.



Dr. Holger Poppenhäger
Präsident des Thüringer Landesamtes für Statistik

Erfurt, November 2022

Herausgeber

Thüringer Landesamt für Statistik
Europaplatz 3, 99091 Erfurt
Postfach 900163, 99104 Erfurt

Telefax: 0361 57331-9699
E-Mail: auskunft@statistik.thueringen.de
Internet: www.statistik.thueringen.de

Auskunft erteilt:
Referat Öffentlichkeitsarbeit, Publikationen, Webangebote, Analysen
Telefon: 0361 57331-9647
Grafik Titelseite: © Thüringer Landesamt für Statistik
Bestellnummer: 40503
Preis: 24,00 EUR



Kartenverzeichnis

Bevölkerung

- 1 Bevölkerung, Bevölkerungsdichte und Flächennutzung
- 2 Bevölkerungsentwicklung seit 3. Oktober 1990
- 3 Voraussichtliche Bevölkerungsentwicklung bis 2040
- 4 Geburten und Sterbefälle
- 5 Wanderungsgewinn und -verlust
- 6 Größenstruktur der Gemeinden

Wahlen

- 7 Kreistagswahlen und Stadtratswahlen der kreisfreien Städte am 26. Mai 2019 und Kreistagswahl am 20. Juni 2021 im Wartburgkreis
- 8 Landtagswahl am 27. Oktober 2019
- 9 Bundestagswahl am 26. September 2021
- 10 Europawahl am 26. Mai 2019

Bildung, Soziales und Gesundheit

- 11 Kinder in Tageseinrichtungen
- 12 Allgemeinbildende Schulen
- 13 Berufsbildende Schulen
- 14 Hochschulstandorte und Studierende
- 15 Hauptberuflich tätige voll- und teilzeitbeschäftigte Ärzte und Zahnärzte
- 16 Betten in Krankenhäusern sowie Vorsorge- oder Rehabilitationseinrichtungen
- 17 Stationäre Pflegeeinrichtungen (Pflegeheime)

Wirtschaft und Arbeit

- 18 Bruttowertschöpfung
- 19 Arbeitnehmerentgelt
- 20 Erwerbstätige am Arbeitsort
- 21 Verfügbares Einkommen der privaten Haushalte
- 22 Pendlerverhalten der sozialversicherungspflichtig Beschäftigten
- 23 Gewerbean- und -abmeldungen
- 24 Insolvenzverfahren
- 25 Umsatzproduktivität und Beschäftigtendichte im Bergbau und Verarbeitenden Gewerbe
- 26 Gästeankünfte und Übernachtungen in Beherbergungsstätten (ohne Camping)
- 27 Arbeitslosigkeit

Bauen, Wohnen, Umwelt und Verkehr

- 28 Tatsächliche Flächennutzung
- 29 Wohnungen und Wohngebäudebestand
- 30 Gemeldete Baufertigstellungen und Wohnungsabgänge
- 31 Fahrzeugdichte
- 32 Polizeilich erfasste Unfälle und Verunglückte im Straßenverkehr
- 33 Haushaltsabfälle nach Kreisen (öffentlich-rechtliche Entsorgung)

Kommunale Haushalte

- 34 Steuereinnahmekraft der Gemeinden
- 35 Schuldenstand der Gemeinden
- 36 Ausgaben für Sachinvestitionen der Gemeinden und Verwaltungsgemeinschaften

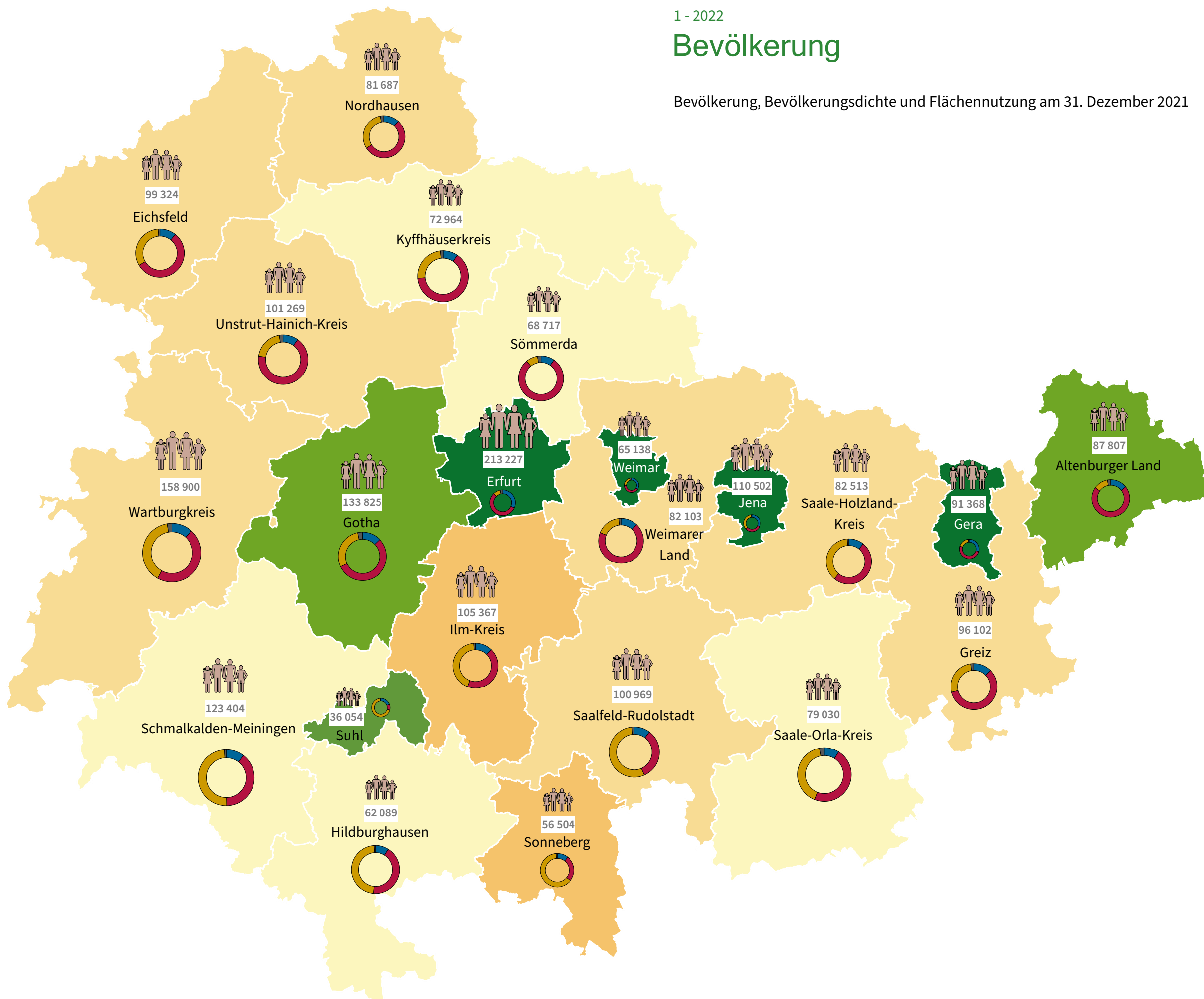
Gebietsstand

Laut dem „Thüringer Gesetz zur freiwilligen Neugliederung des Landkreises Wartburgkreis und der kreisfreien Stadt Eisenach (Eisenach-Neugliederungsgesetz – EisenachNGG)“ gehört die seit dem 1. Januar 1998 kreisfreie Stadt Eisenach ab dem 1. Juli 2021 wieder dem Wartburgkreis an. Damit gliedert sich Thüringen in 17 Landkreise und 5 kreisfreie Städte. Generell liegt der Darstellung von Ergebnissen in tieferer regionaler Gliederung diese Verwaltungsgliederung zugrunde. Insbesondere bedeutet dies, dass der Wartburgkreis ab Ausgabe 2022 in der Regel nicht mehr identisch ist mit dem Wartburgkreis früherer Ausgaben.


1 - 2022

Bevölkerung

Bevölkerung, Bevölkerungsdichte und Flächennutzung am 31. Dezember 2021



Einwohner je km²

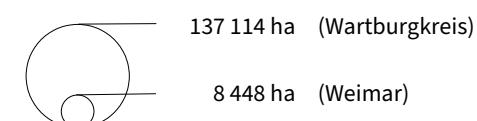
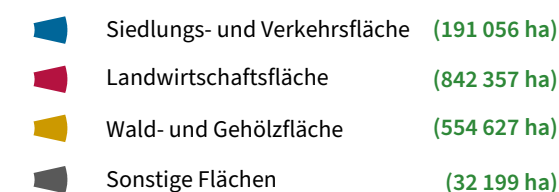


Thüringen: 130
Kreisfreie Städte: 677
Landkreise: 103

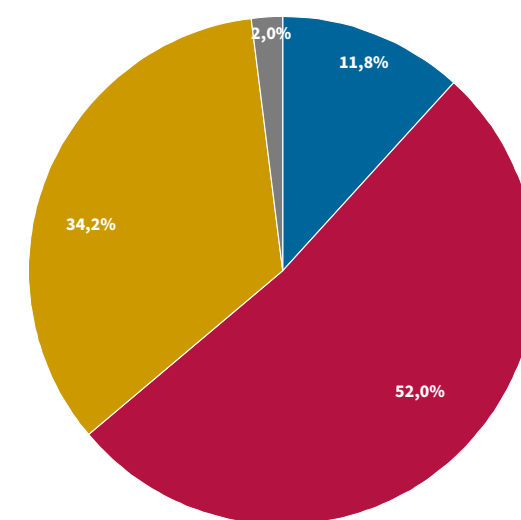
Bevölkerung (2 108 863 Einwohner)

Flächennutzung

Bodenfläche 1 620 239 Hektar (ha)



Flächennutzung in Thüringen

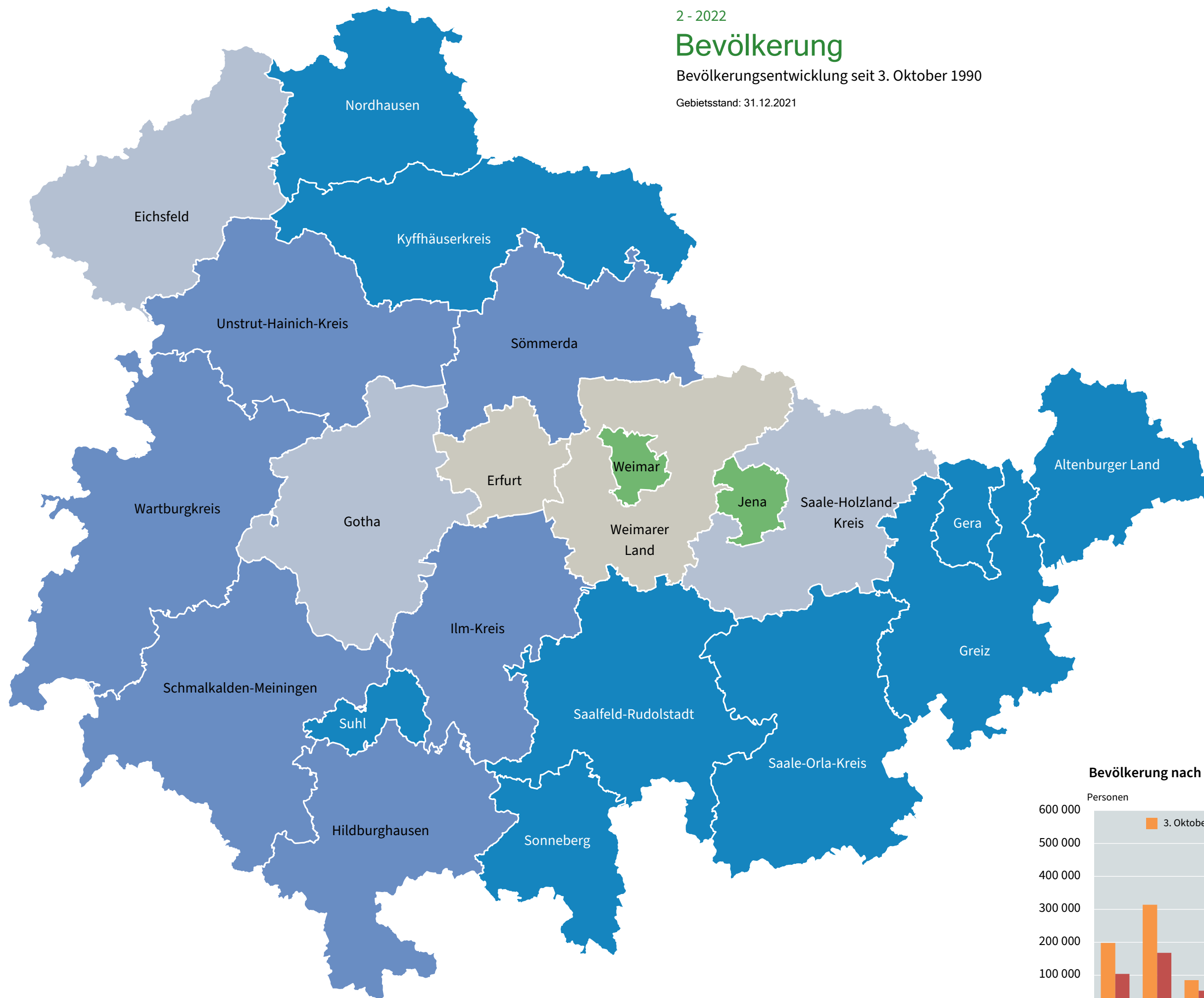


2 - 2022

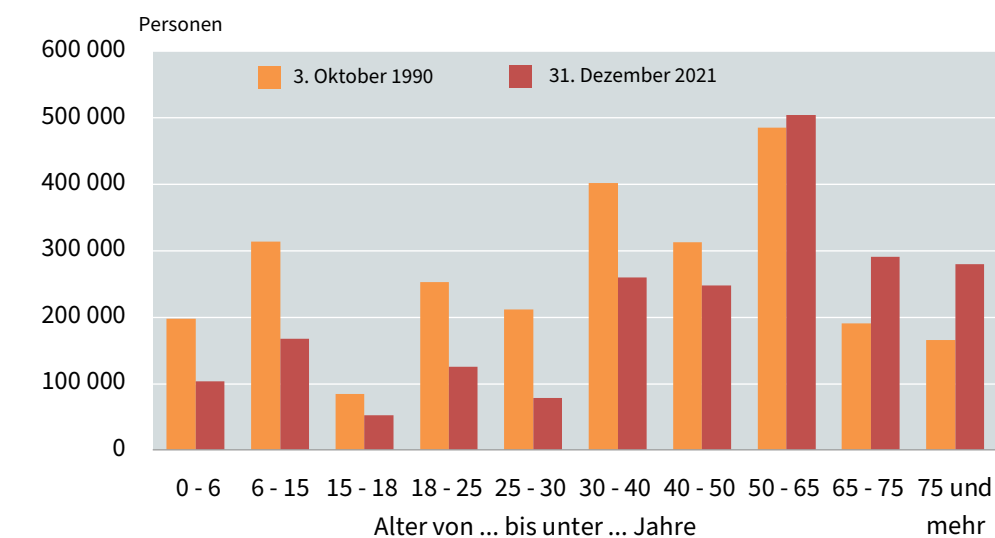
Bevölkerung

Bevölkerungsentwicklung seit 3. Oktober 1990

Gebietsstand: 31.12.2021



Bevölkerung nach Altersgruppen 1990 und 2021

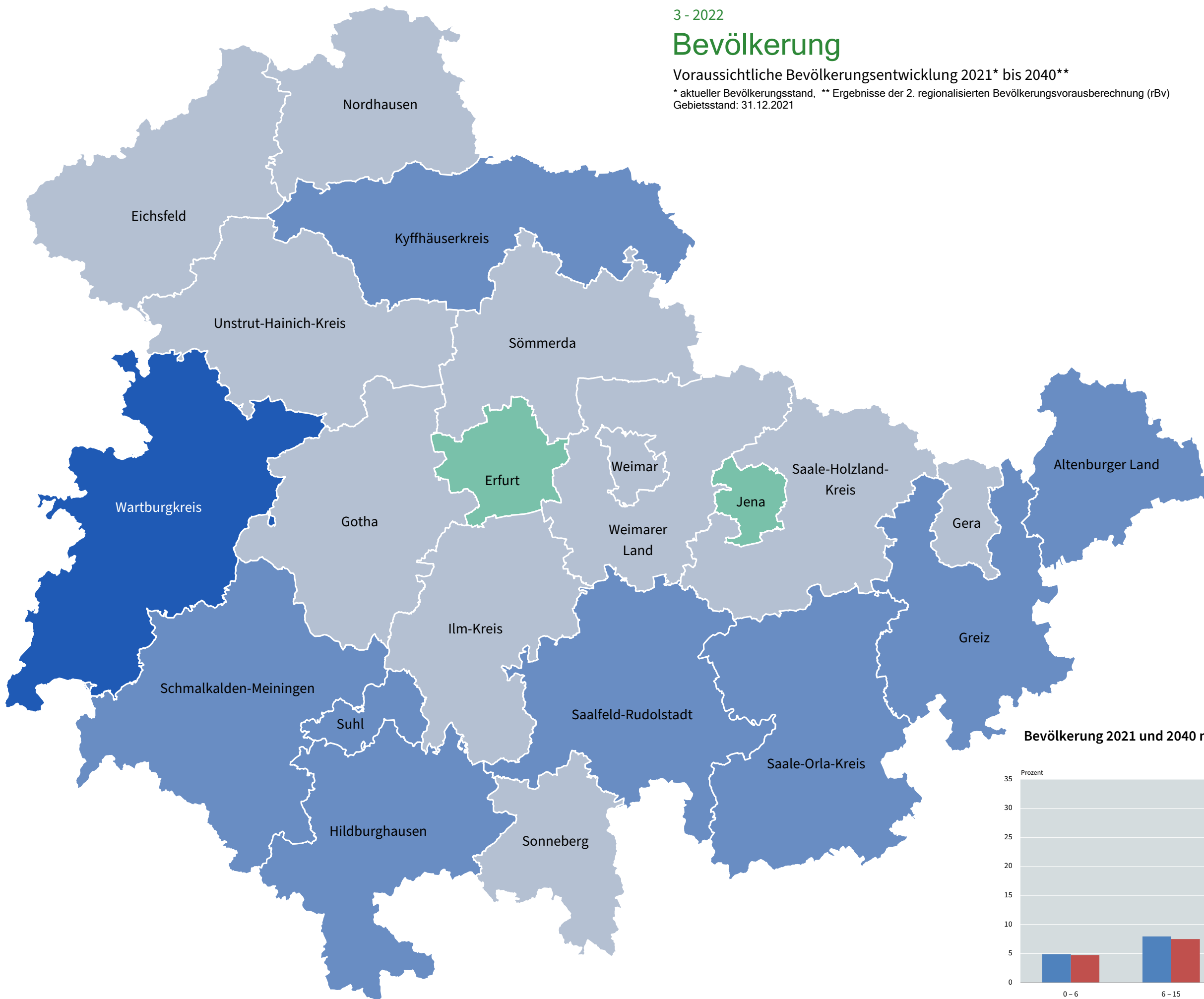


3 - 2022

Bevölkerung

Voraussichtliche Bevölkerungsentwicklung 2021* bis 2040**

* aktueller Bevölkerungsstand, ** Ergebnisse der 2. regionalisierten Bevölkerungsvorausberechnung (rBv)
Gebietsstand: 31.12.2021



Zunahme der Bevölkerung

0 % bis unter 10 %

Maximum: 2,3 % (Jena)

Abnahme der Bevölkerung

unter 15 %

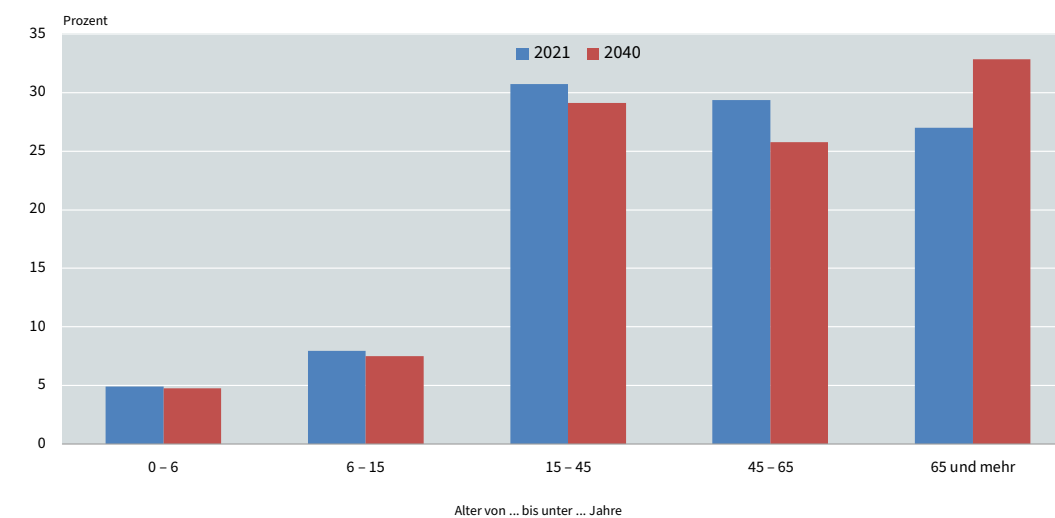
15 % bis unter 20 %

20 % und mehr

Maximum: -37,8 % (Wartburgkreis)

Thüringen: -11,7 %

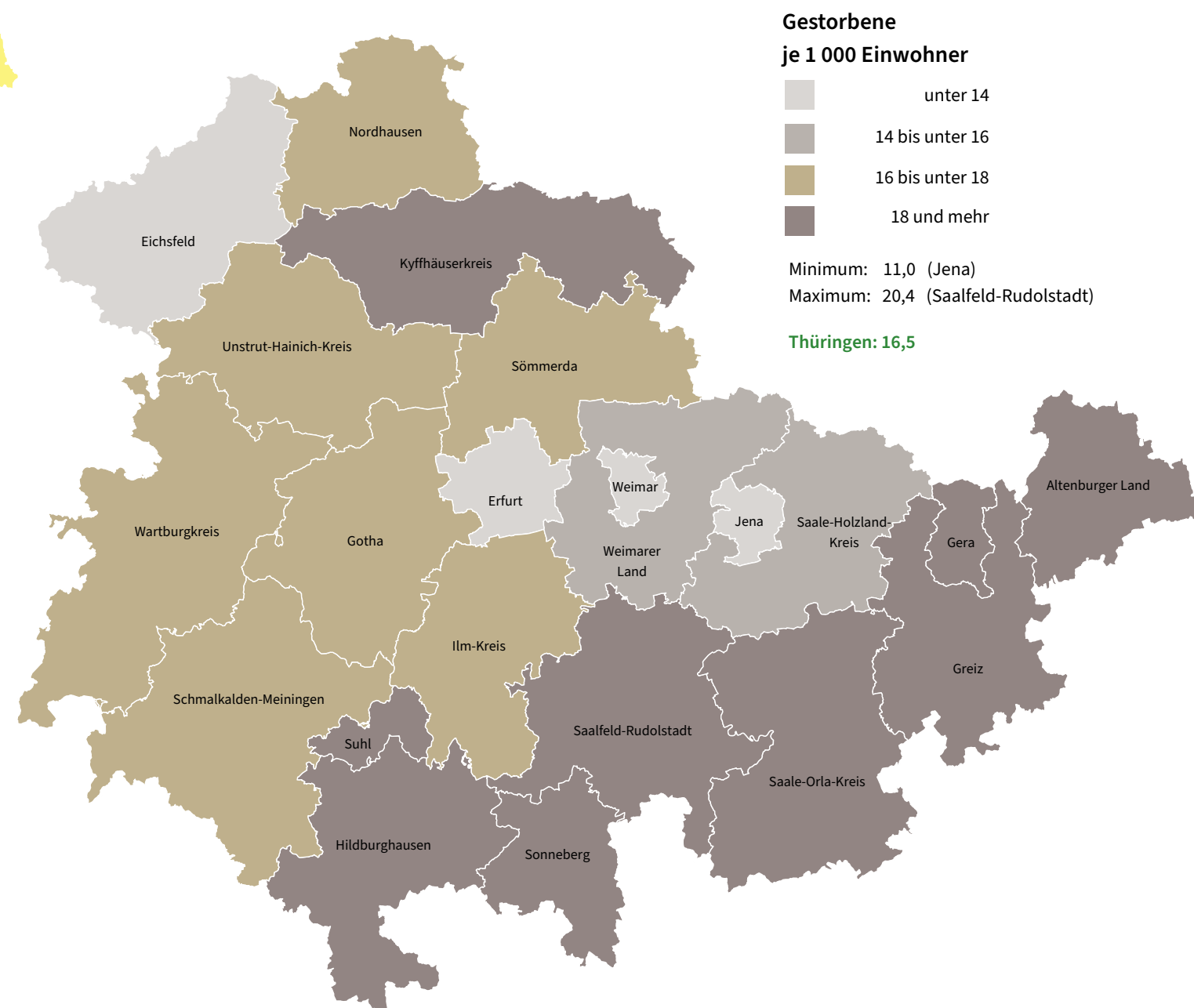
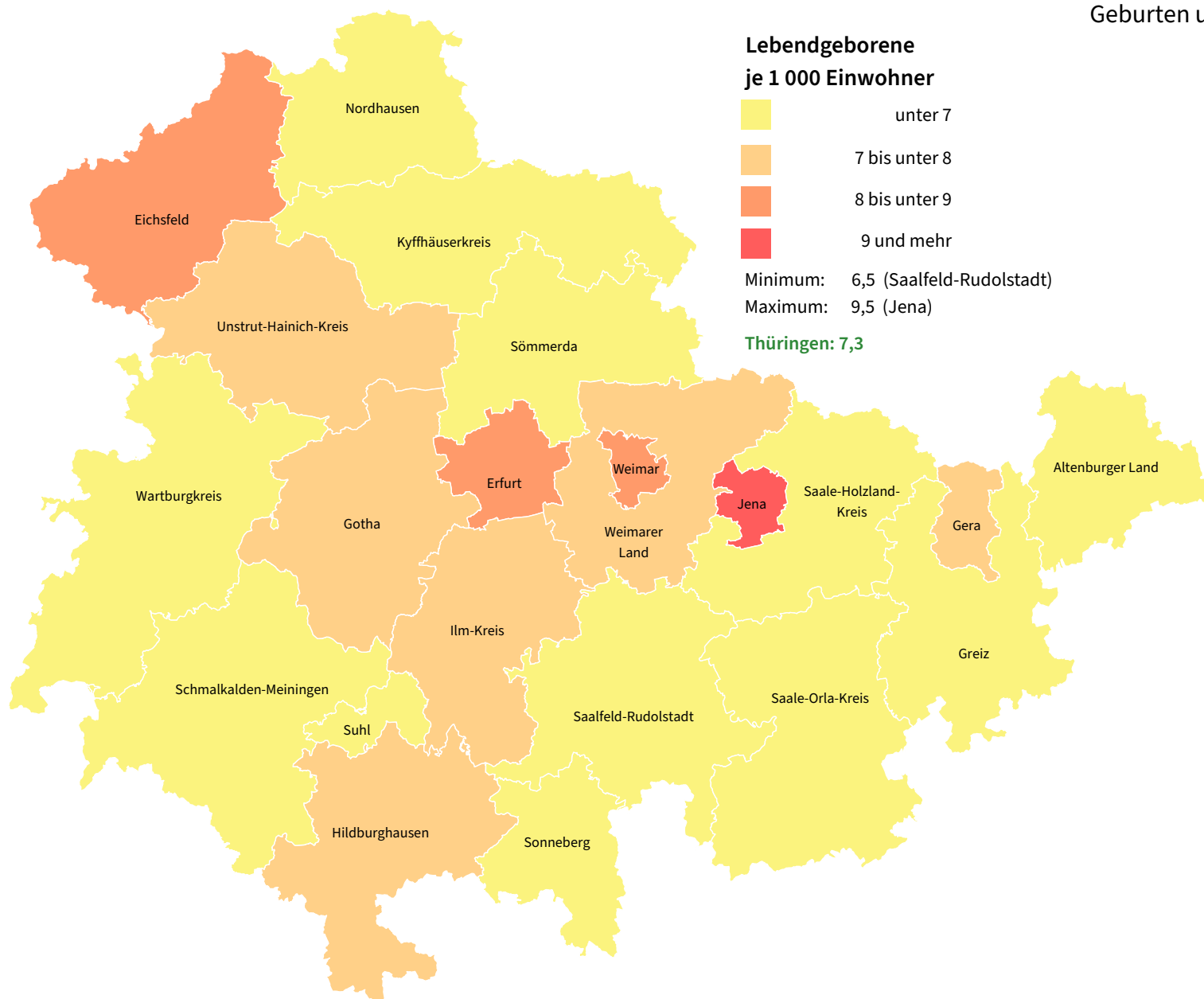
Bevölkerung 2021 und 2040 nach Altersgruppen



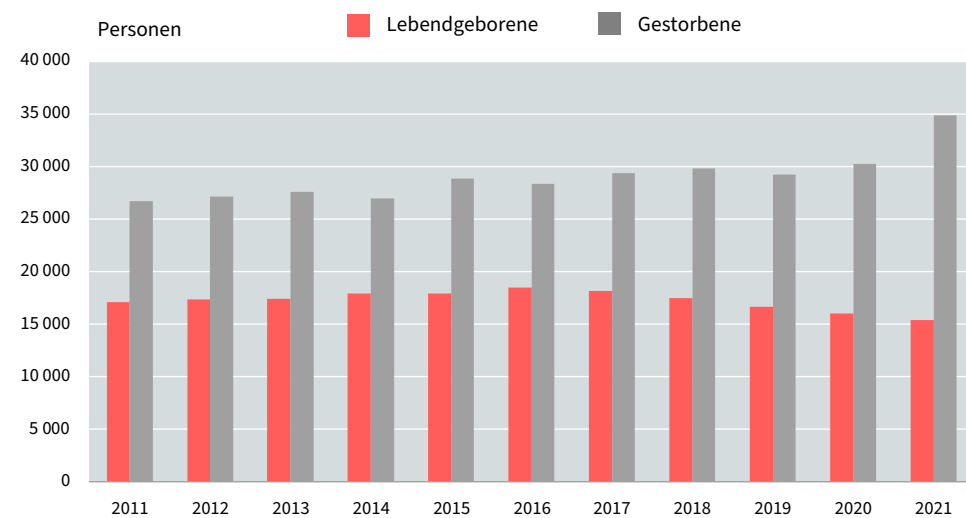
4 - 2022

Bevölkerung

Geburten und Sterbefälle 2021



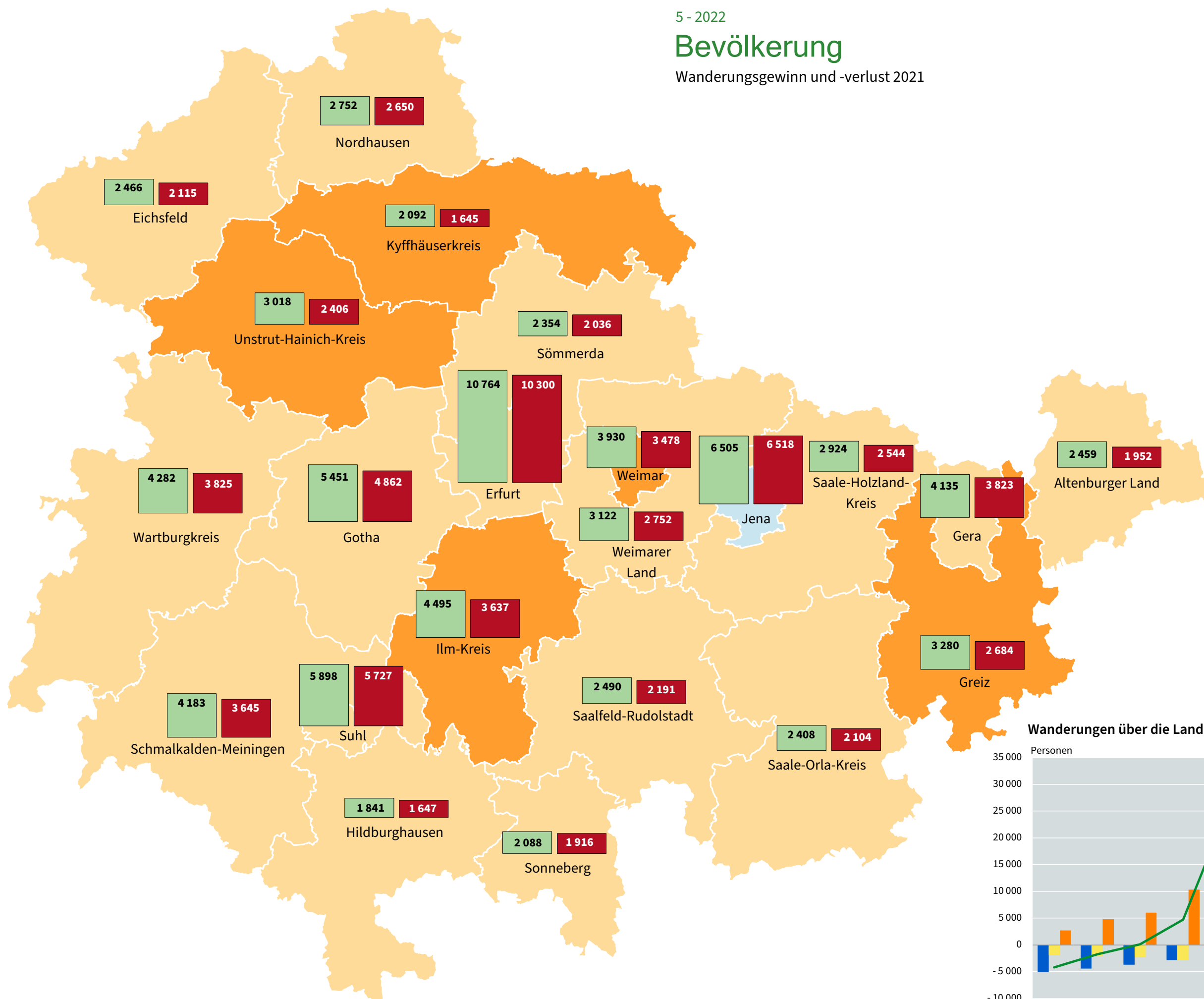
Lebendgeborene und Gestorbene



5 - 2022

Bevölkerung

Wanderungsgewinn und -verlust 2021



Wanderungen über die Kreisgrenzen

Wanderungsgewinn je 1 000 Einwohner

- unter 6
- 6 und mehr

Höchster Wanderungsgewinn: 8,1 (Ilm-Kreis)

Wanderungsverlust je 1 000 Einwohner

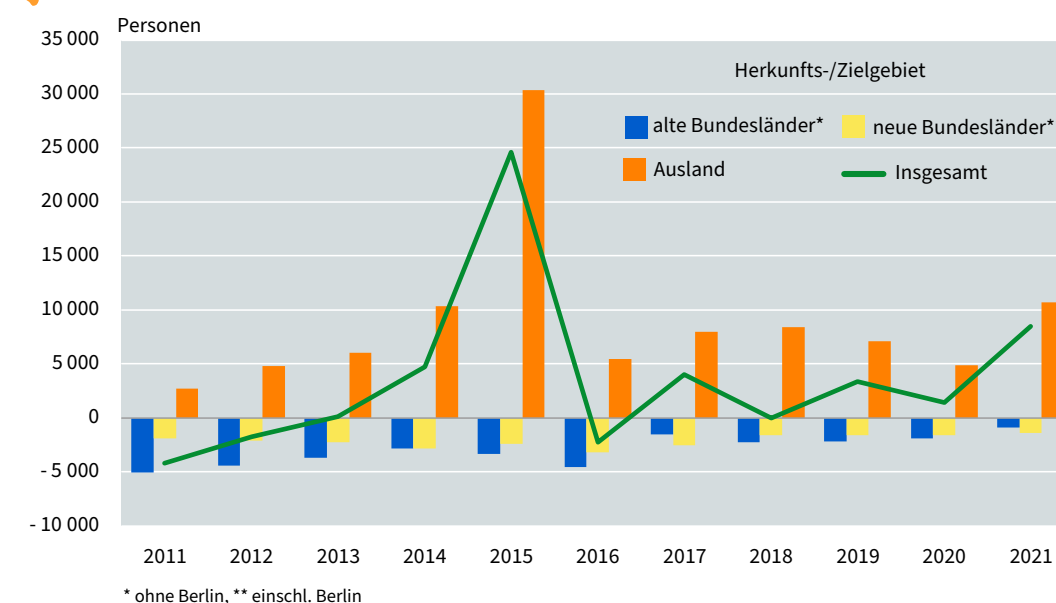
- unter 3

Höchster Wanderungsverlust: -0,1 (Jena)

Thüringen: 4,0

- Zuzüge
- Fortzüge

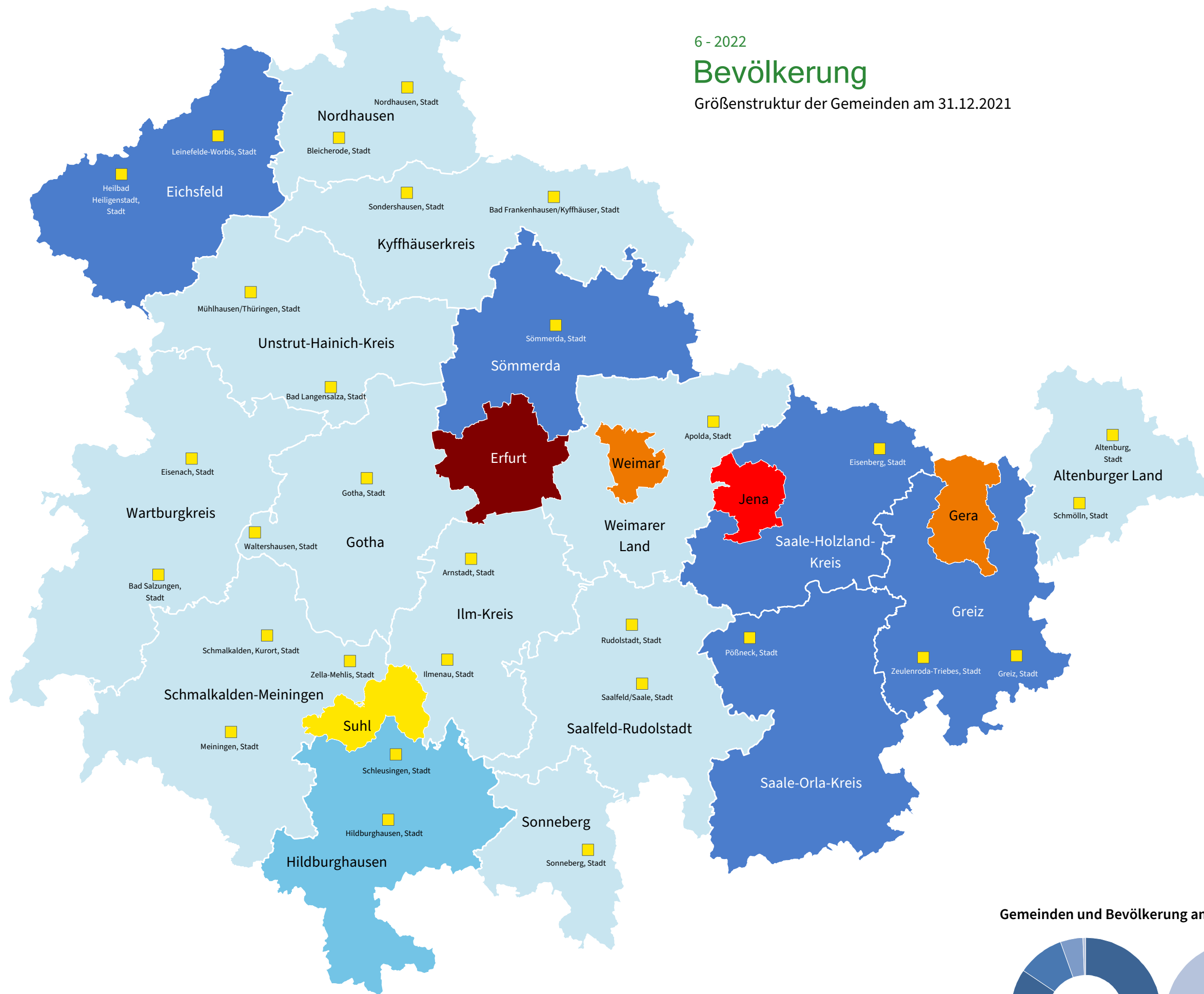
Wanderungen über die Landesgrenzen - Wanderungsgewinn und -verlust -




6 - 2022

Bevölkerung

Größenstruktur der Gemeinden am 31.12.2021



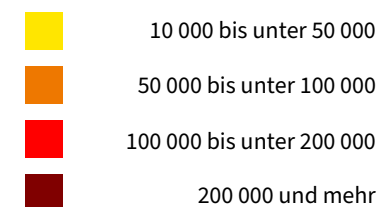
Anteil der Bevölkerung in Gemeinden mit weniger als 5 000 Einwohnern



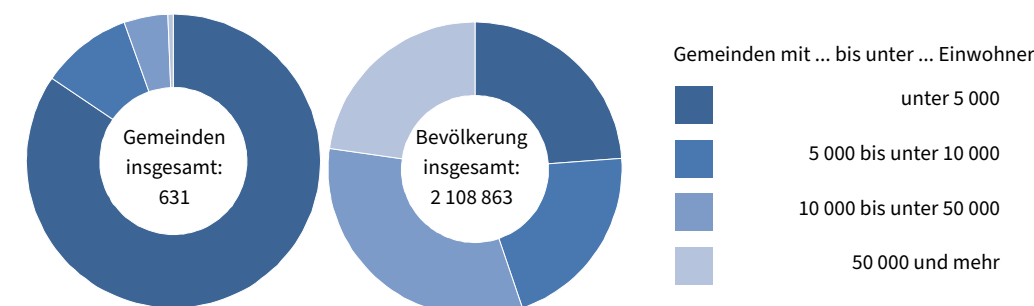
Minimum: 8,0 % (Ilm-Kreis)
Maximum: 55,4 % (Saale-Orla-Kreis)

Durchschnitt: 23,9 %

Städte mit ... bis unter ... Einwohner

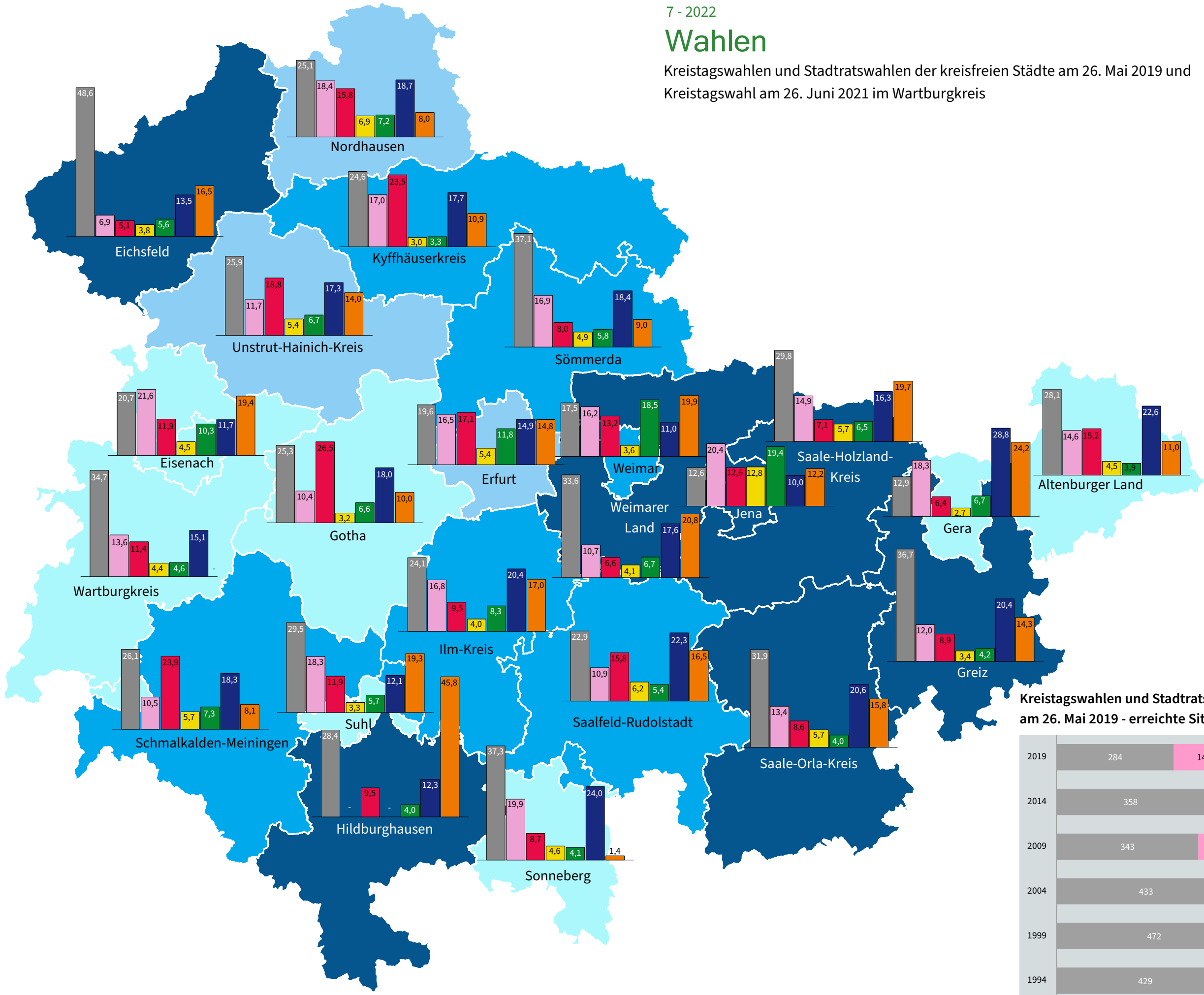


Gemeinden und Bevölkerung am 31.12.2021 nach Größenklassen der Gemeinden

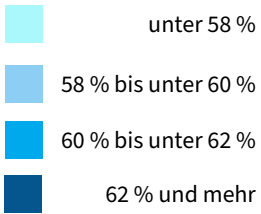


7 - 2022
Wahlen

Kreistagswahlen und Stadtratswahlen der kreisfreien Städte am 26. Mai 2019 und
Kreistagswahl am 26. Juni 2021 im Wartburgkreis



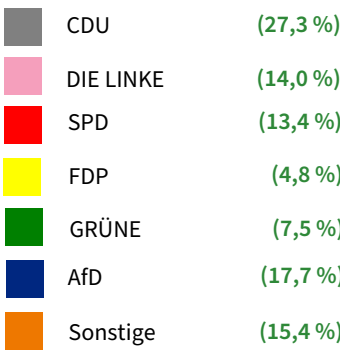
Wahlbeteiligung



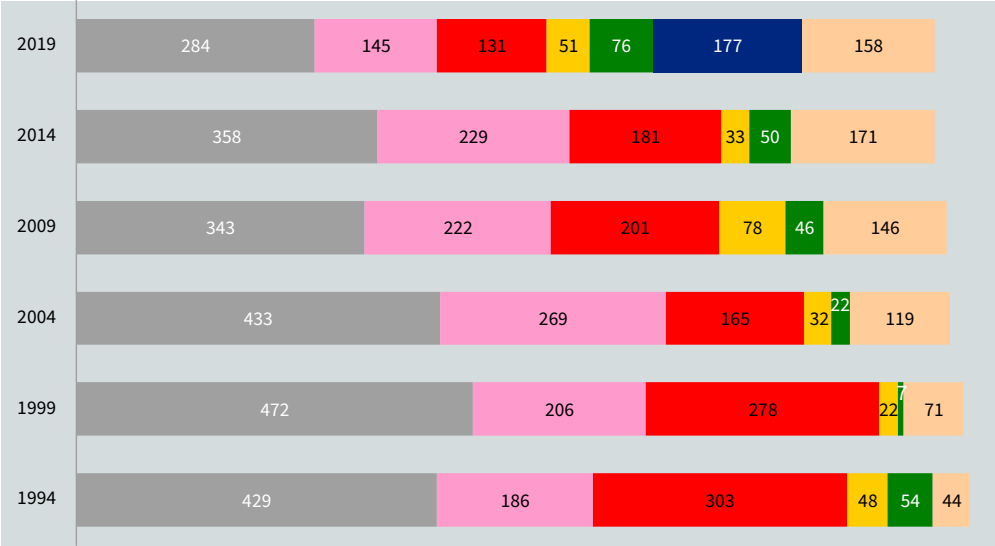
Minimum: 45,0 % (Wartburgkreis)
Maximum: 65,1 % (Saale-Holzland-Kreis)

Thüringen: 60,3 %

Gültige Stimmen



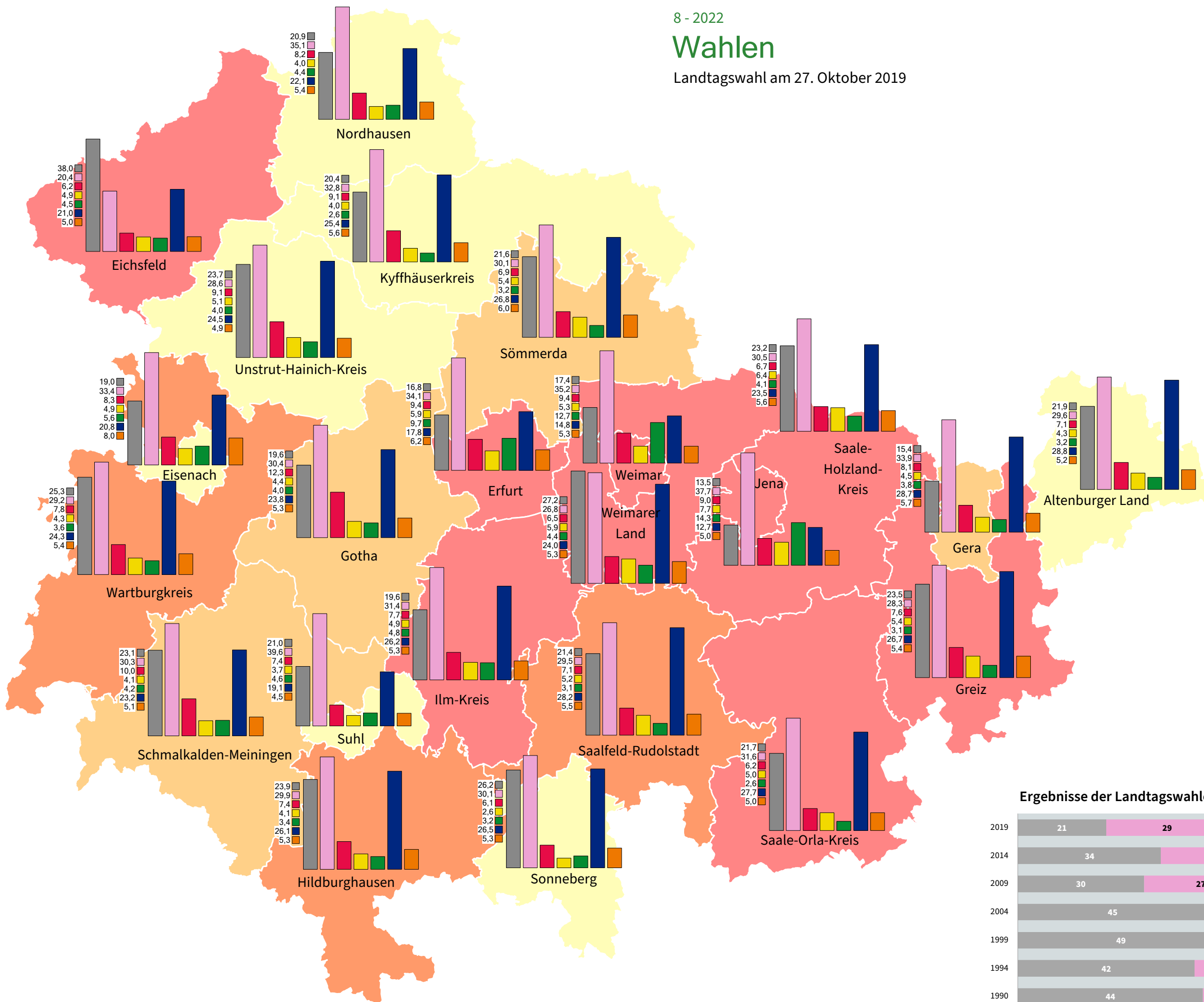
Kreistagswahlen und Stadtratswahlen der kreisfreien Städte
am 26. Mai 2019 - erreichte Sitze -



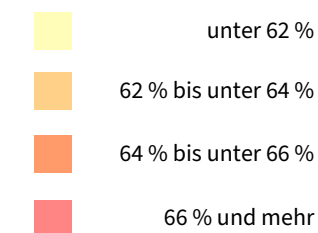
8 - 2022

Wahlen

Landtagswahl am 27. Oktober 2019



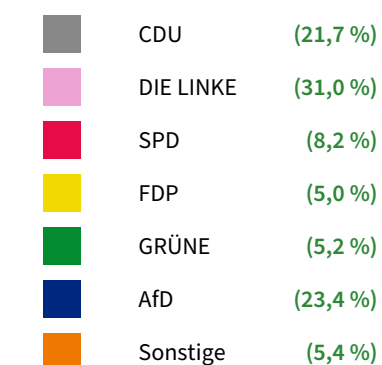
Wahlbeteiligung



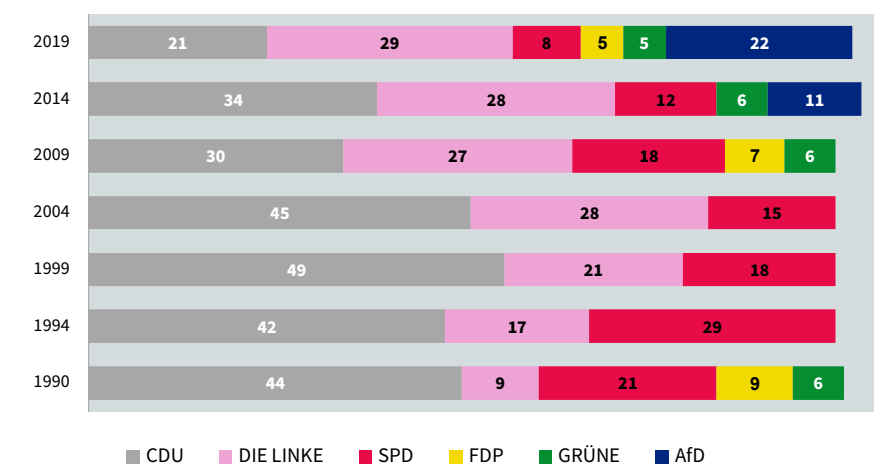
Minimum: 59,0 % (Altenburger Land)
Maximum: 70,9 % (Jena)

Thüringen: 64,9 %

Landesstimmen



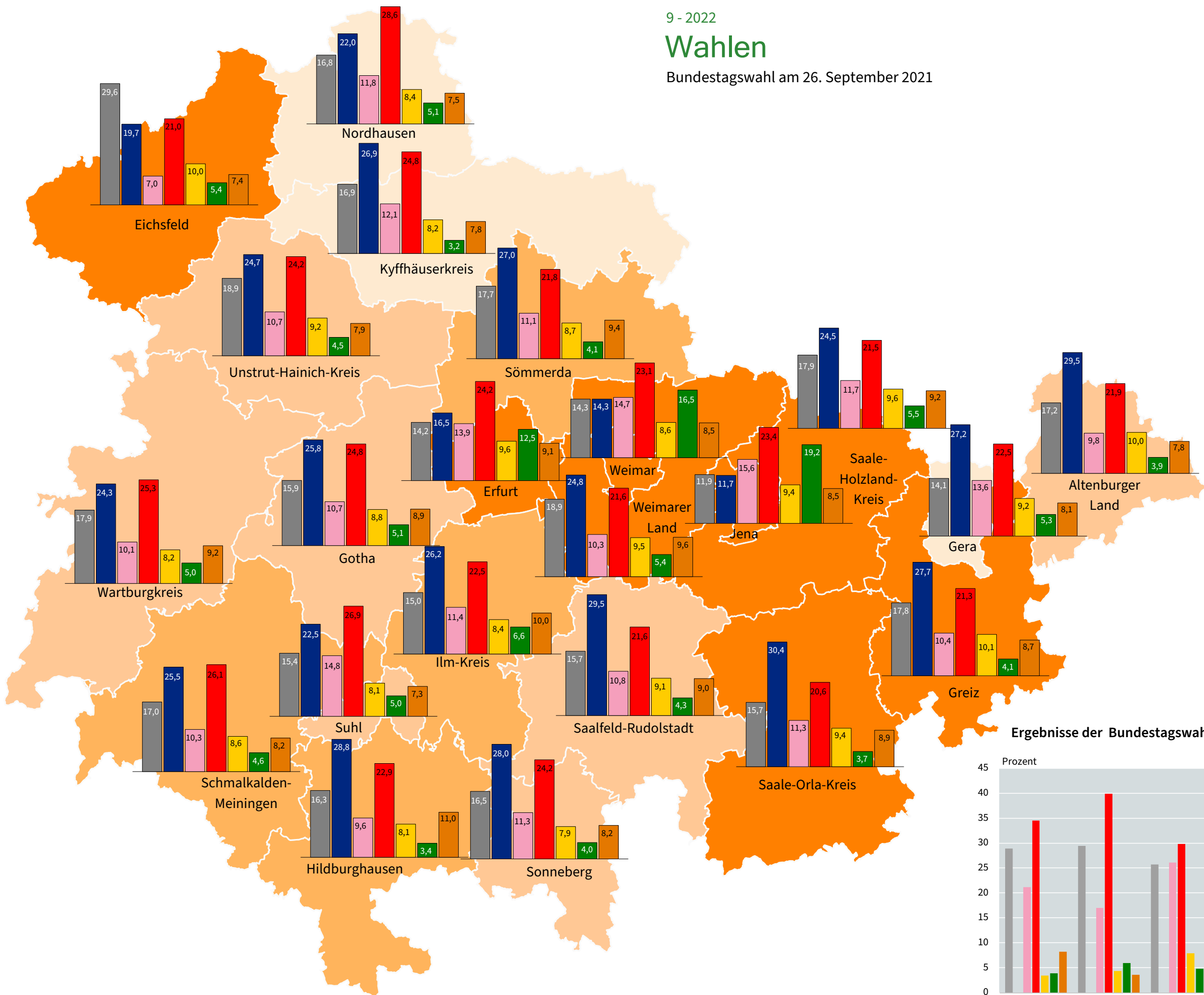
Ergebnisse der Landtagswahlen - Sitzverteilung -



9 - 2022

Wahlen

Bundestagswahl am 26. September 2021



Wahlbeteiligung

- unter 72 %
- 72 % bis unter 74 %
- 74 % bis unter 76 %
- 76 % und mehr

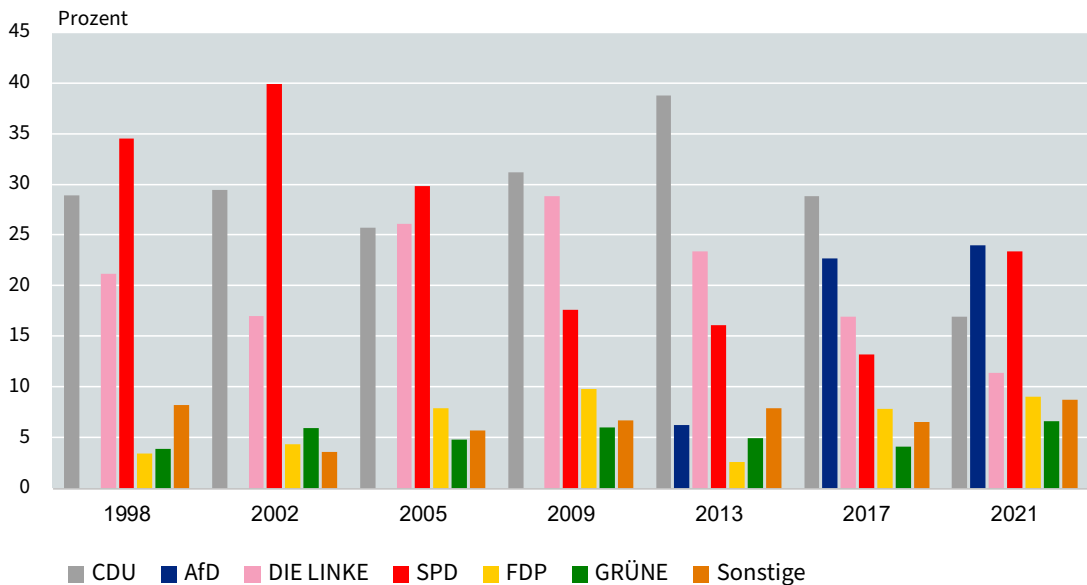
Minimum: 70,7 % (Gera)
Maximum: 80,4 % (Jena)

Thüringen: 74,9 %

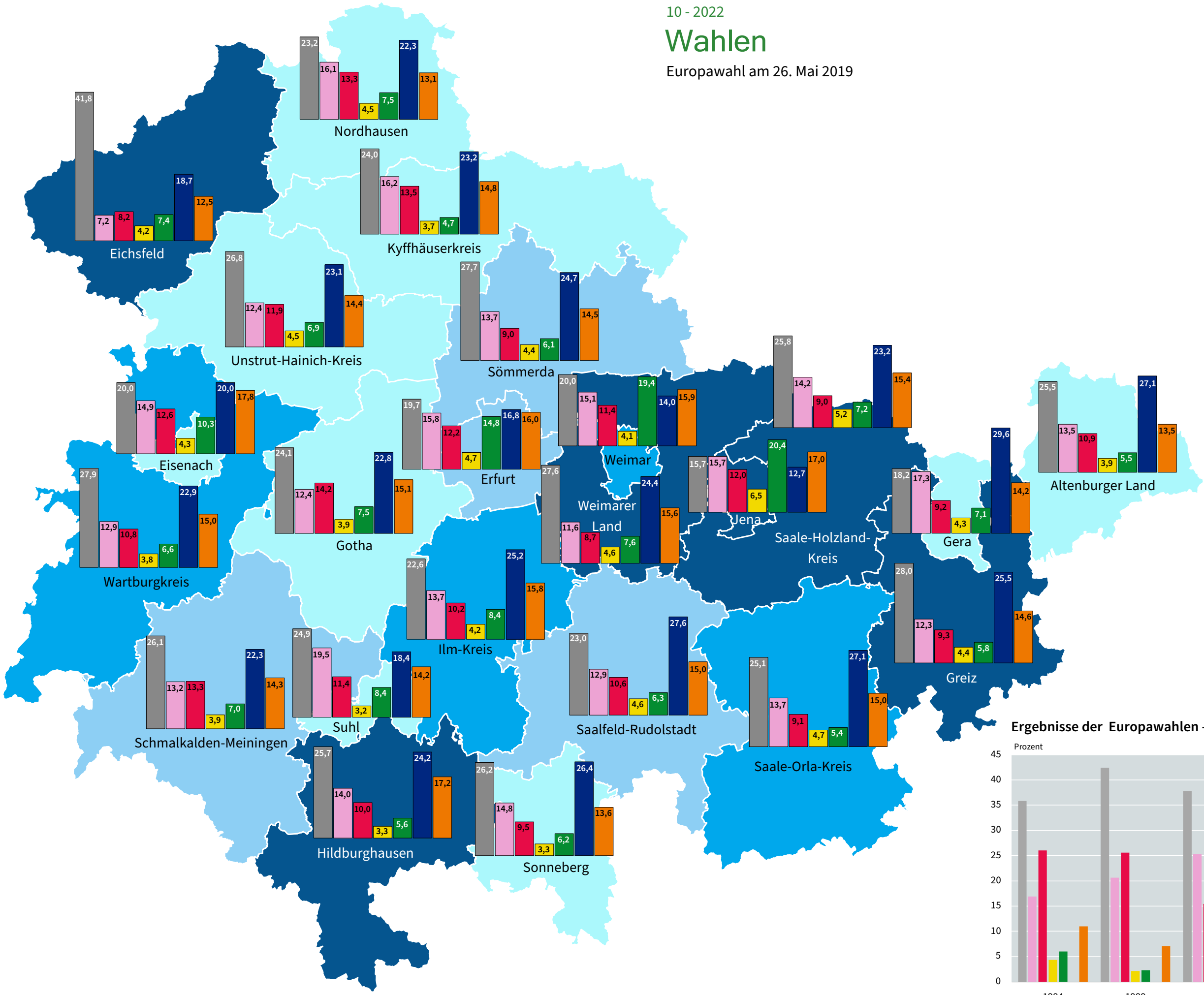
Zweitstimmenanteil

- CDU (16,9 %)
- AfD (24,0 %)
- DIE LINKE (11,4 %)
- SPD (23,4 %)
- FDP (9,0 %)
- GRÜNE (6,6 %)
- Sonstige (8,7 %)

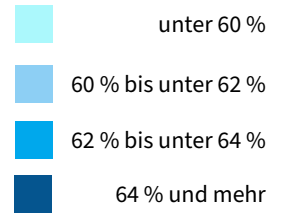
Ergebnisse der Bundestagswahlen in Thüringen - Zweitstimmenanteile -



10 - 2022
Wahlen
Europawahl am 26. Mai 2019



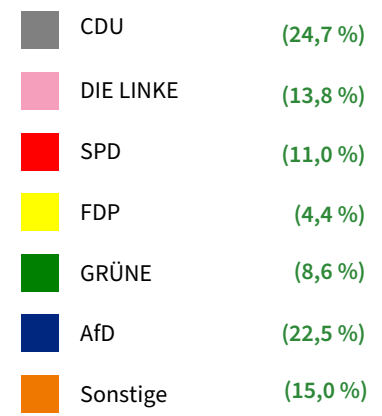
Wahlbeteiligung



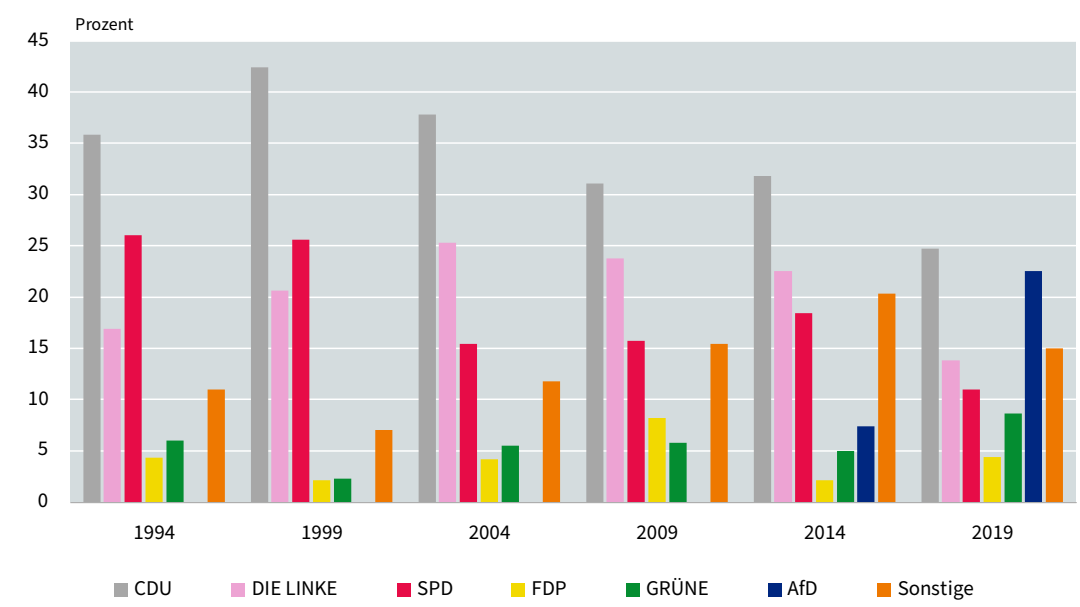
Minimum: 56,5 % (Suhl)
Maximum: 66,1 % (Saale-Holzland-Kreis)

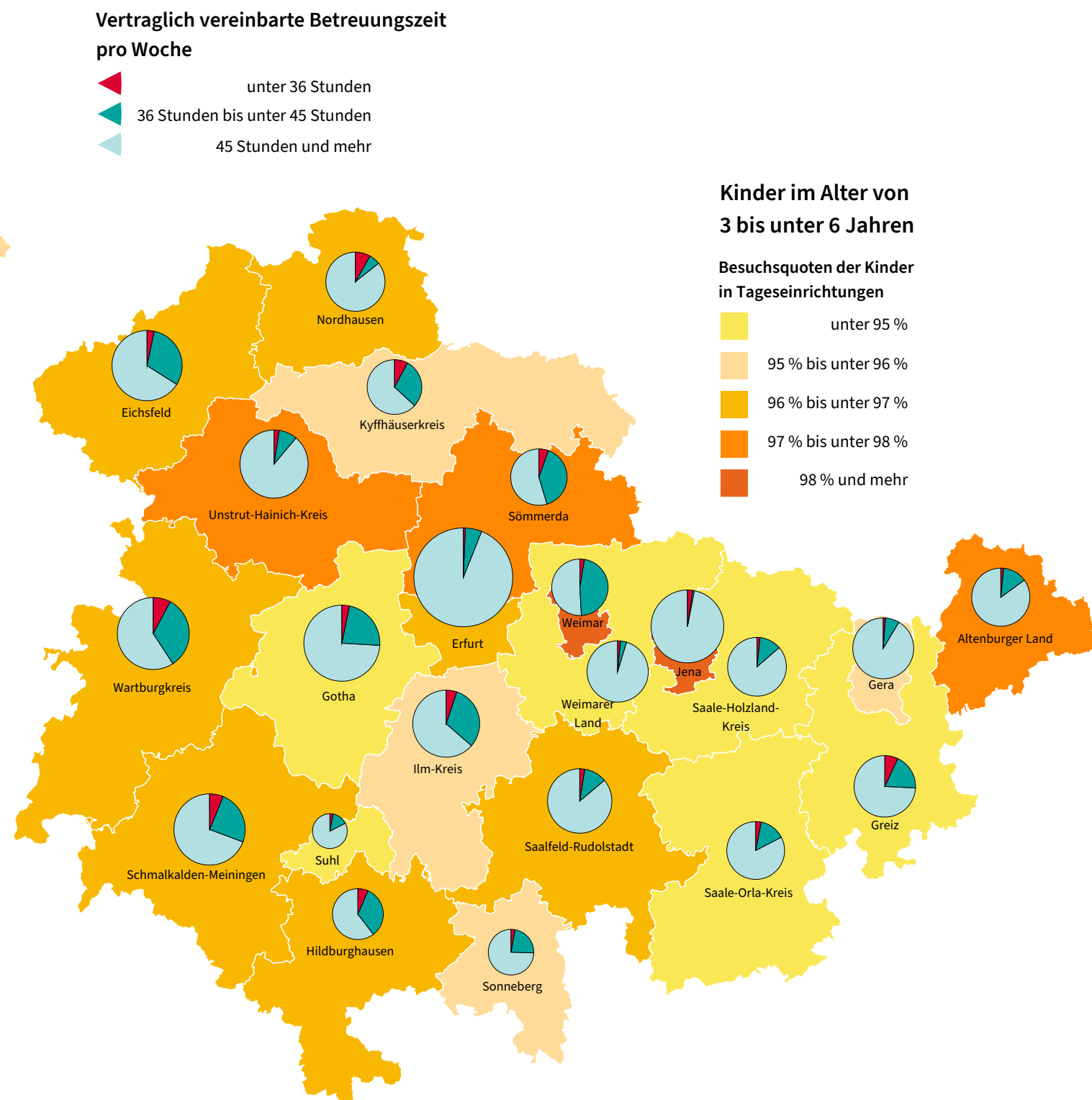
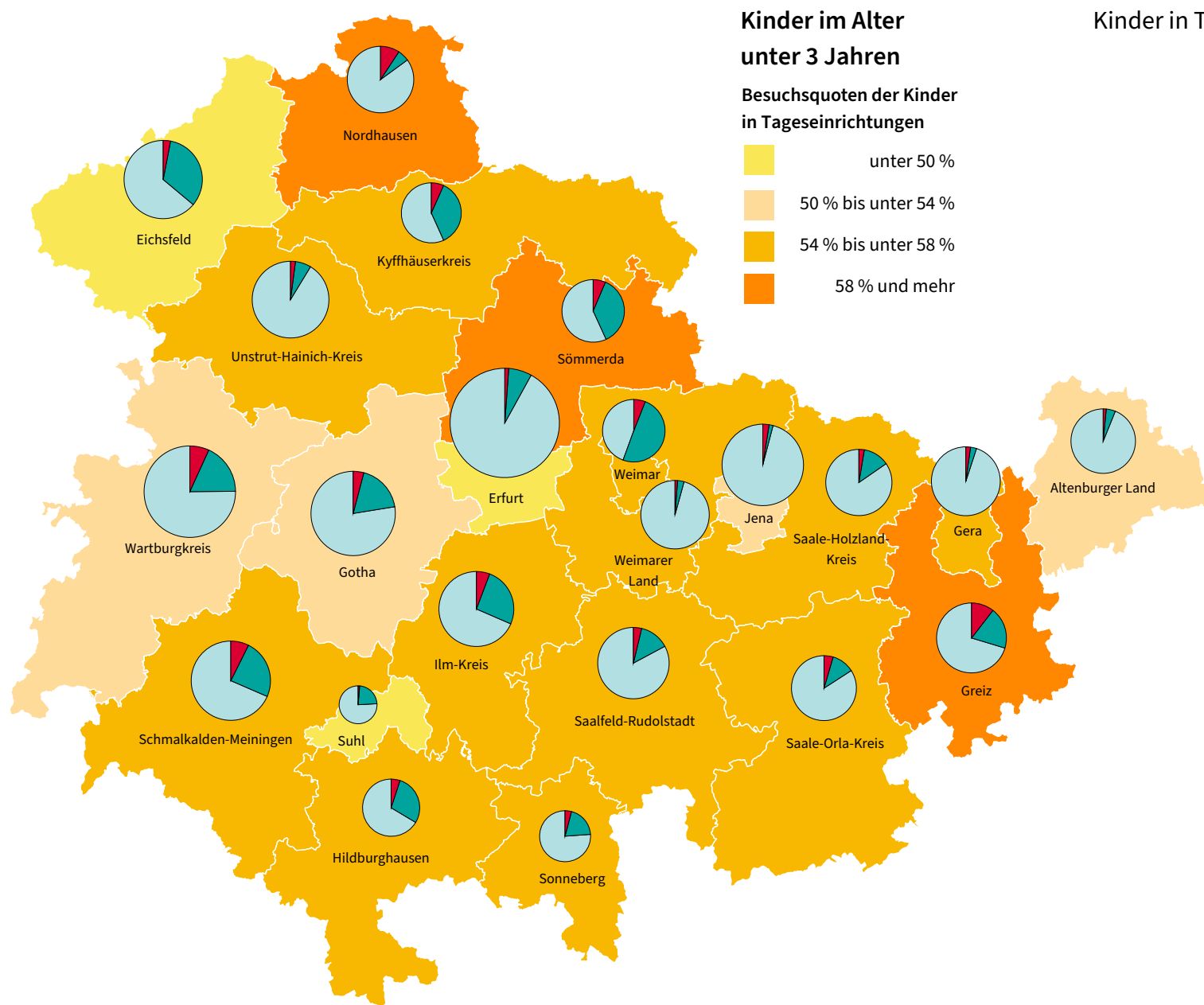
Thüringen: 61,5 %

Stimmenanteile

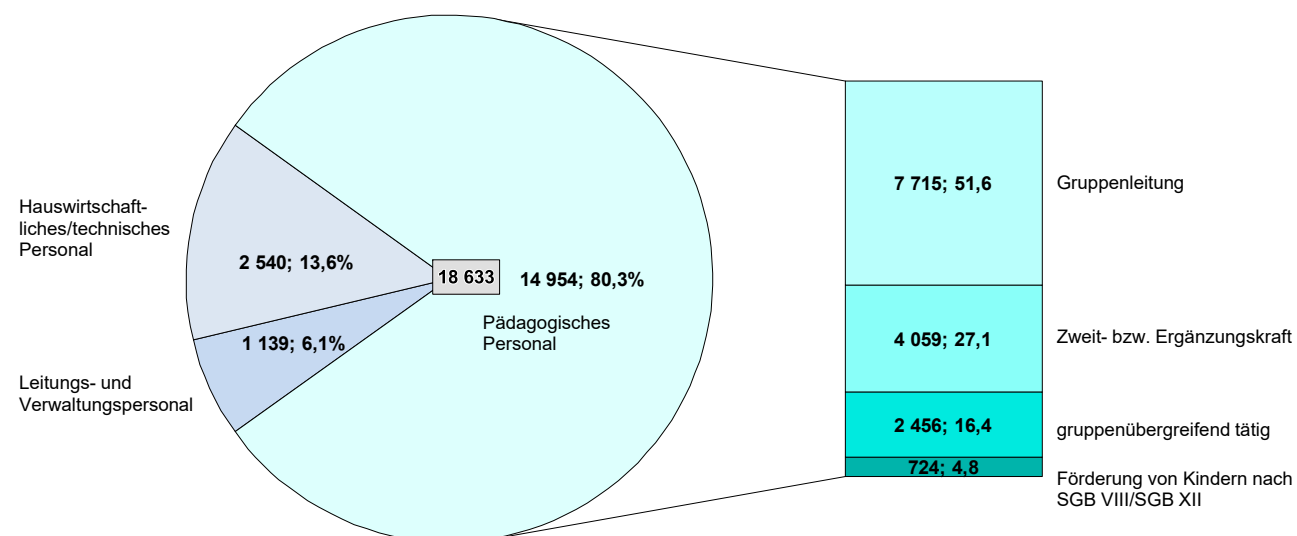


Ergebnisse der Europawahlen - Stimmenanteile -





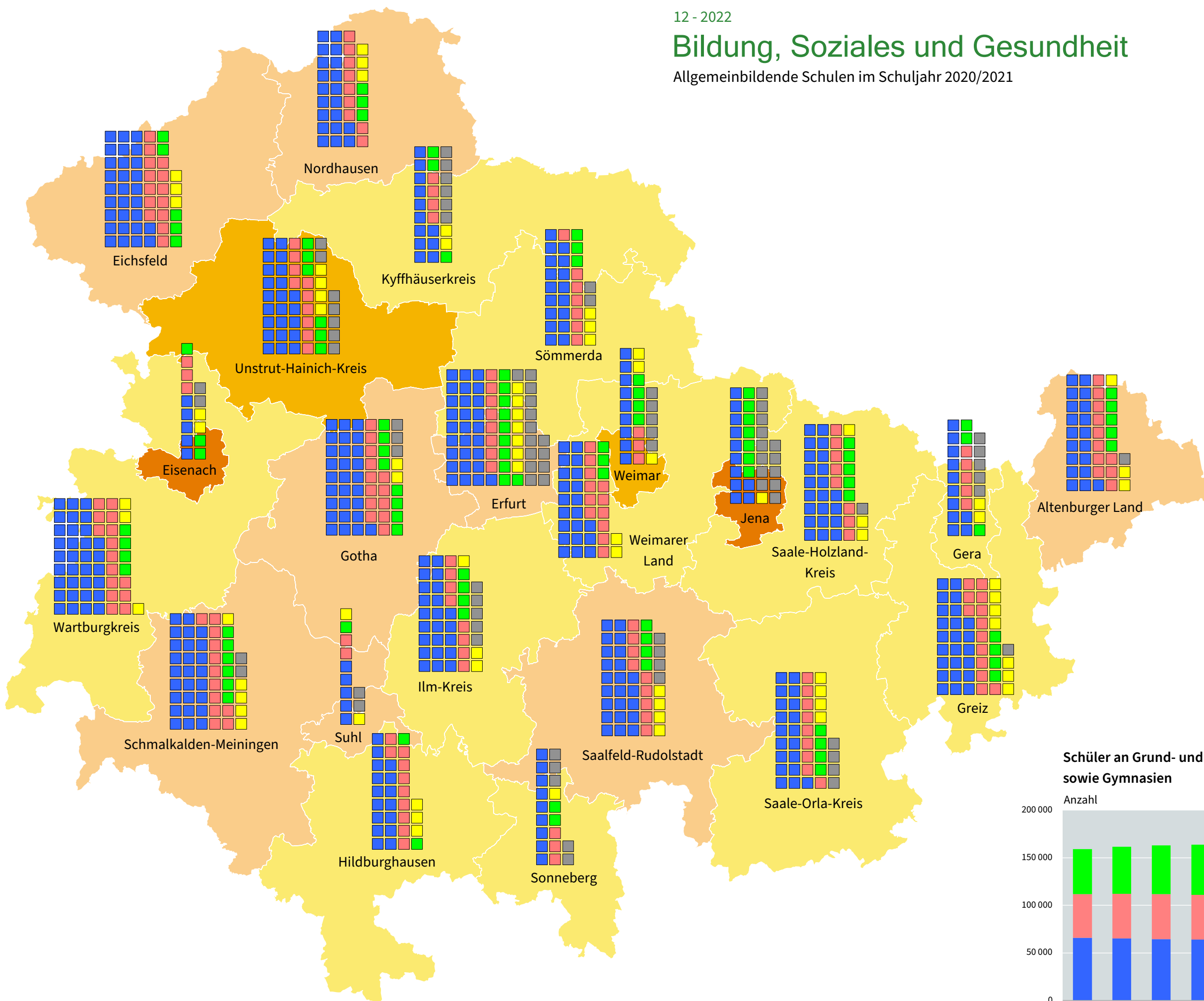
In Tageseinrichtungen für Kinder tätige Personen am 1.3.2022 nach Arbeitsbereichen



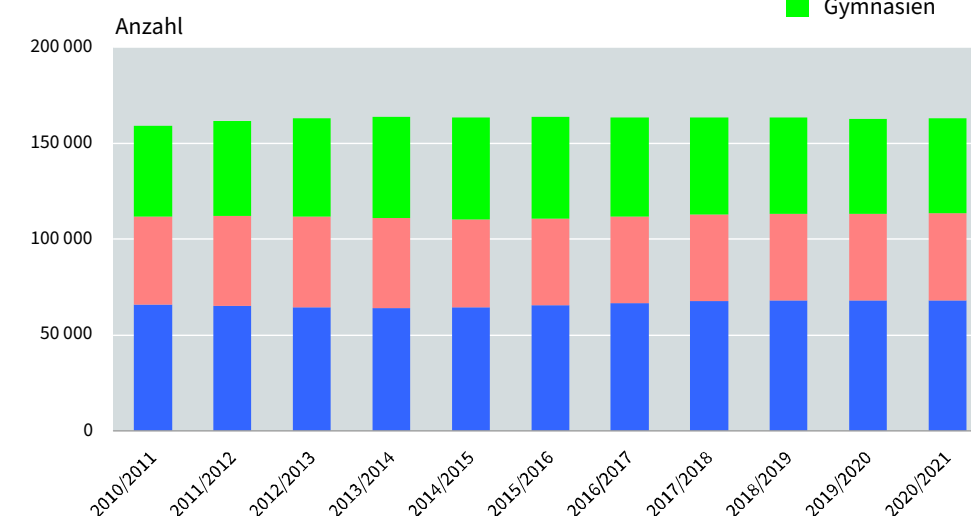
12 - 2022

Bildung, Soziales und Gesundheit

Allgemeinbildende Schulen im Schuljahr 2020/2021



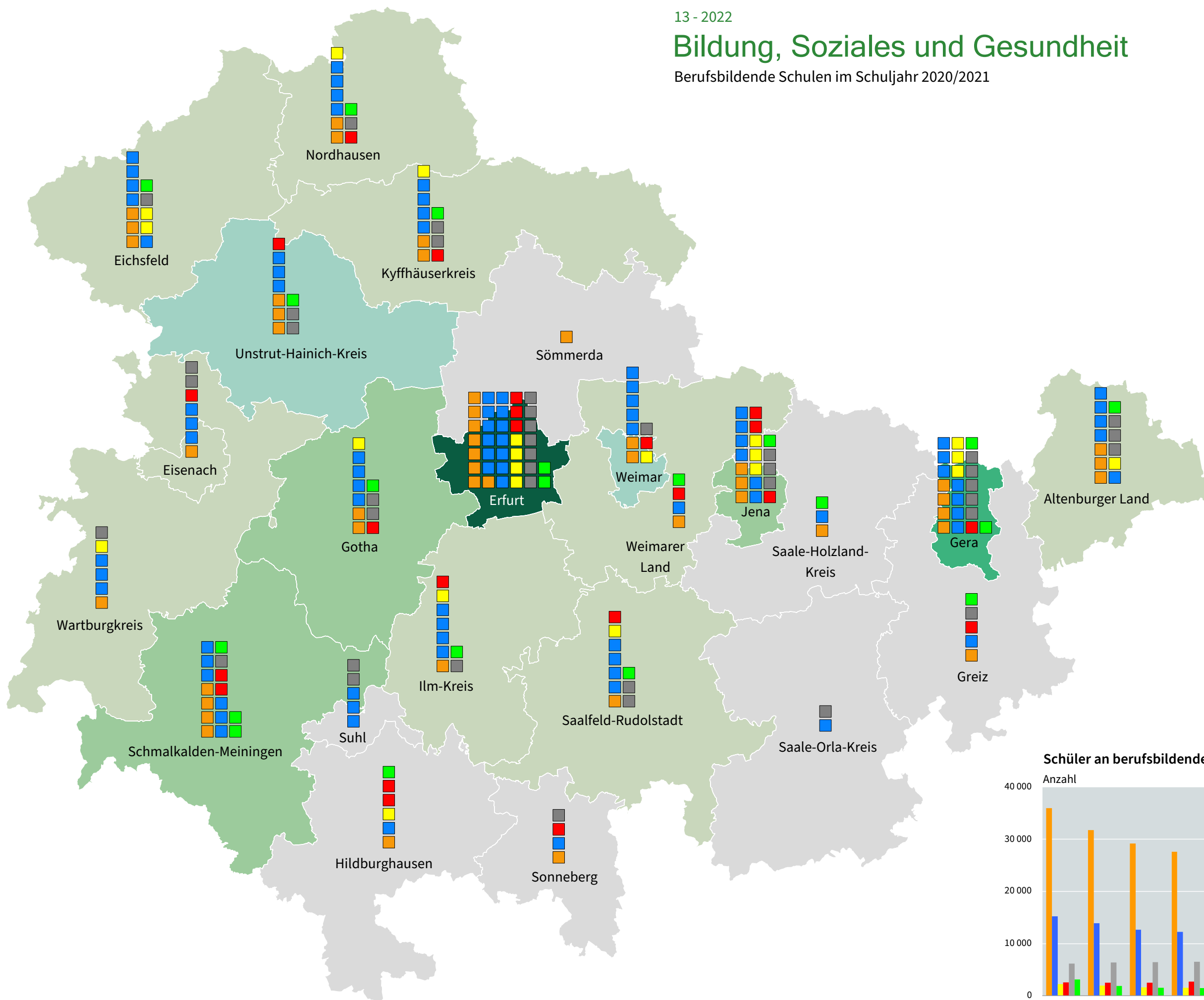
Schüler an Grund- und Regelschulen sowie Gymnasien



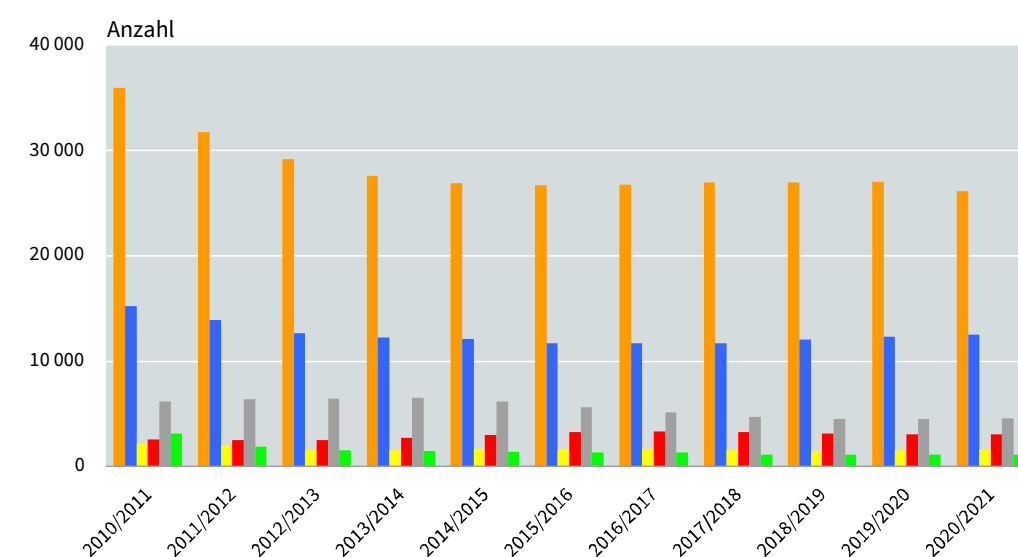
13 - 2022

Bildung, Soziales und Gesundheit

Berufsbildende Schulen im Schuljahr 2020/2021



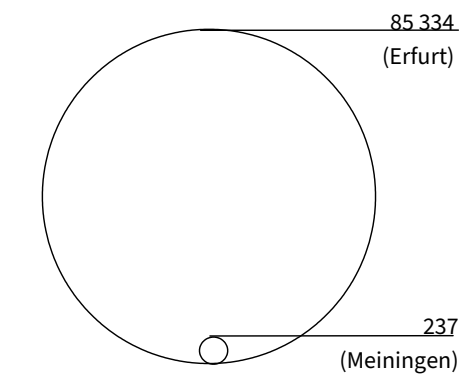
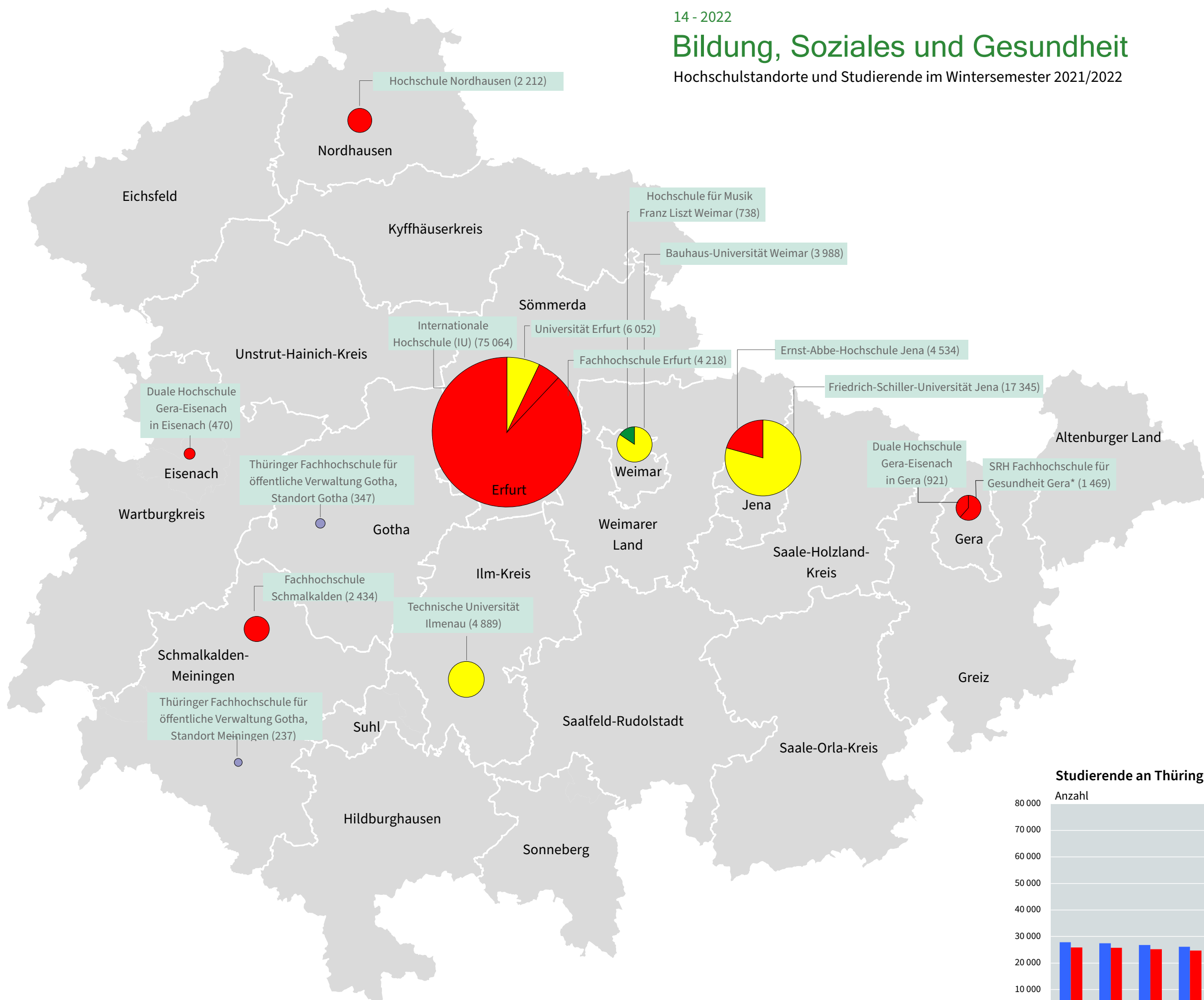
Schüler an berufsbildenden Schulen nach Schulformen



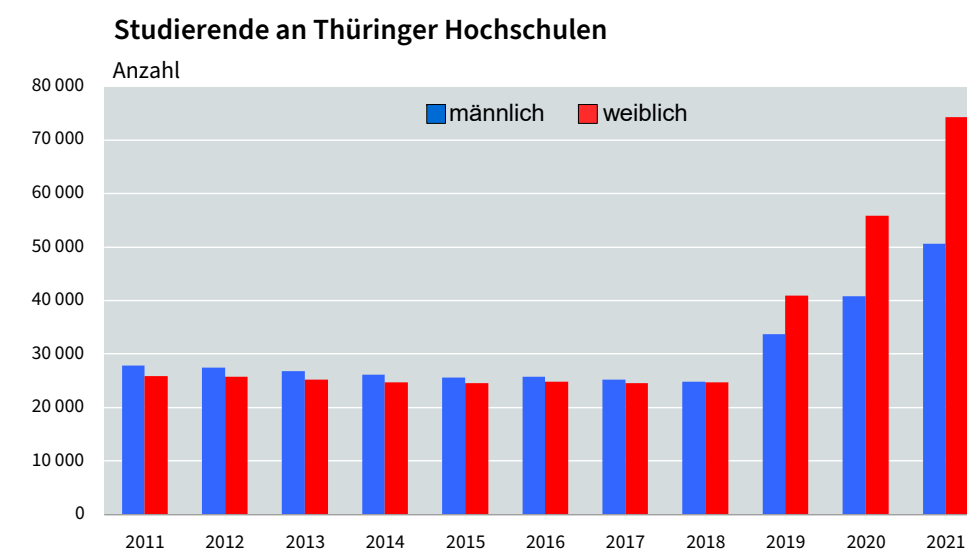
14 - 2022

Bildung, Soziales und Gesundheit

Hochschulstandorte und Studierende im Wintersemester 2021/2022



* Private Fachhochschule; Hochschule



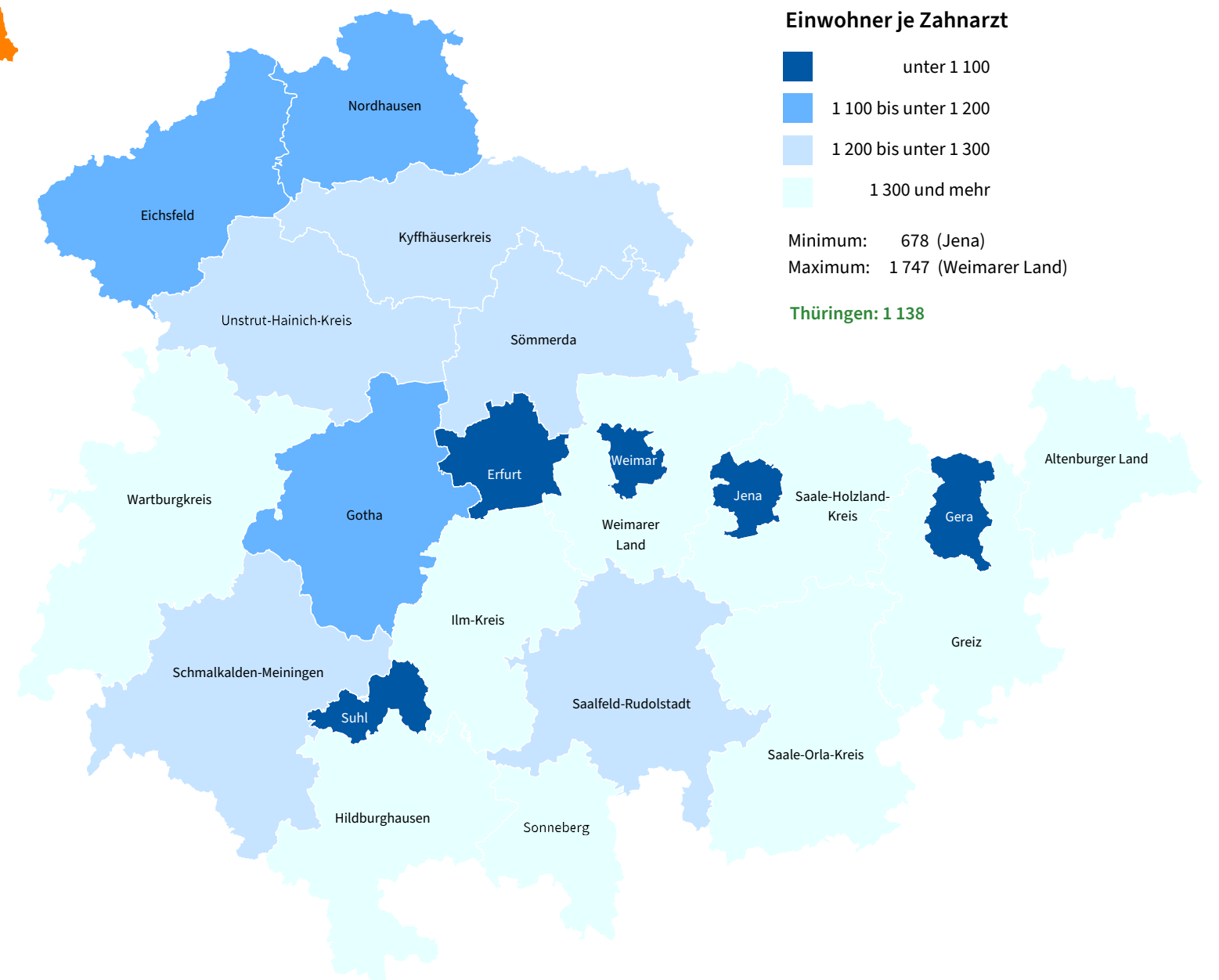
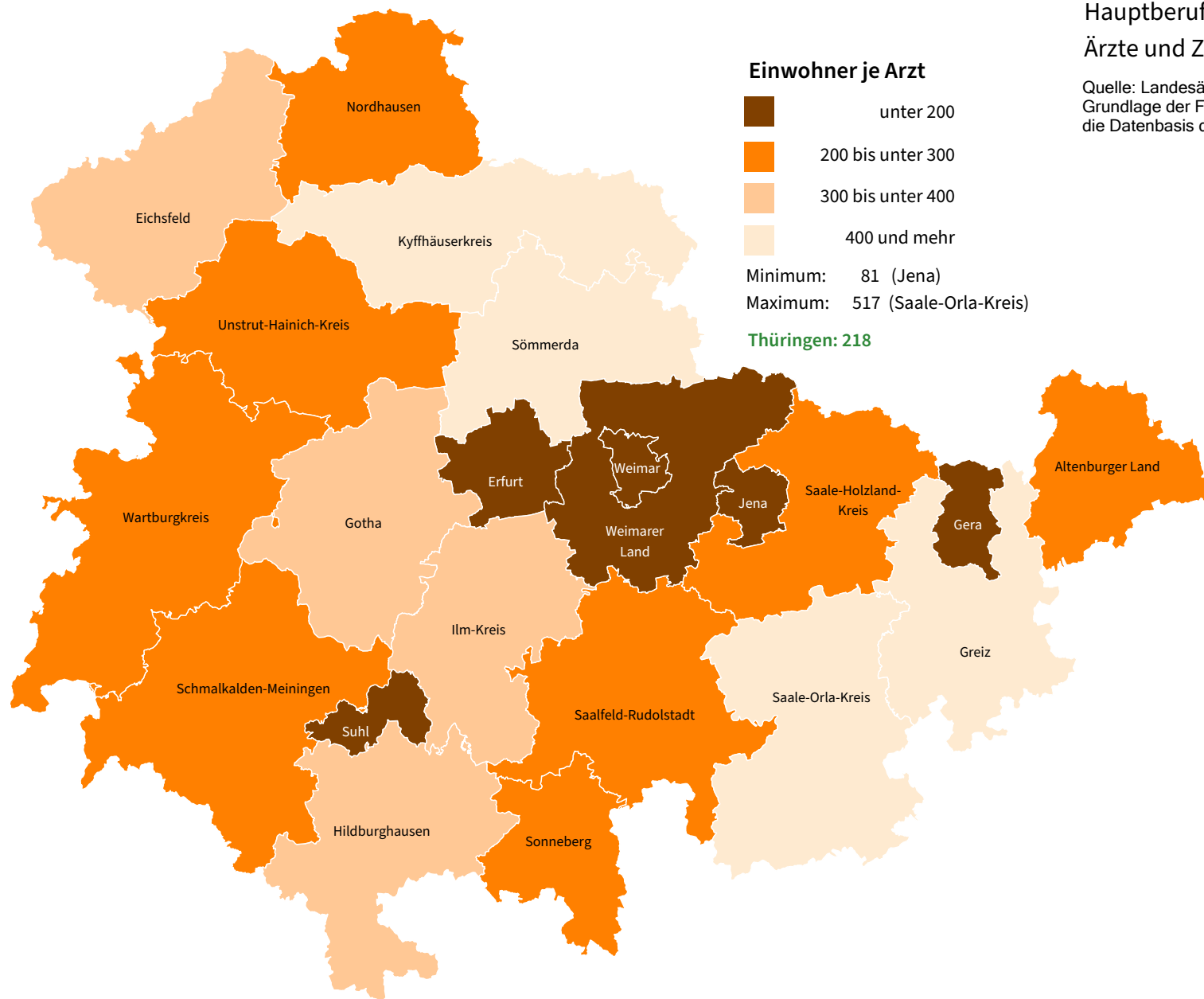
15 - 2022

Bildung, Soziales und Gesundheit

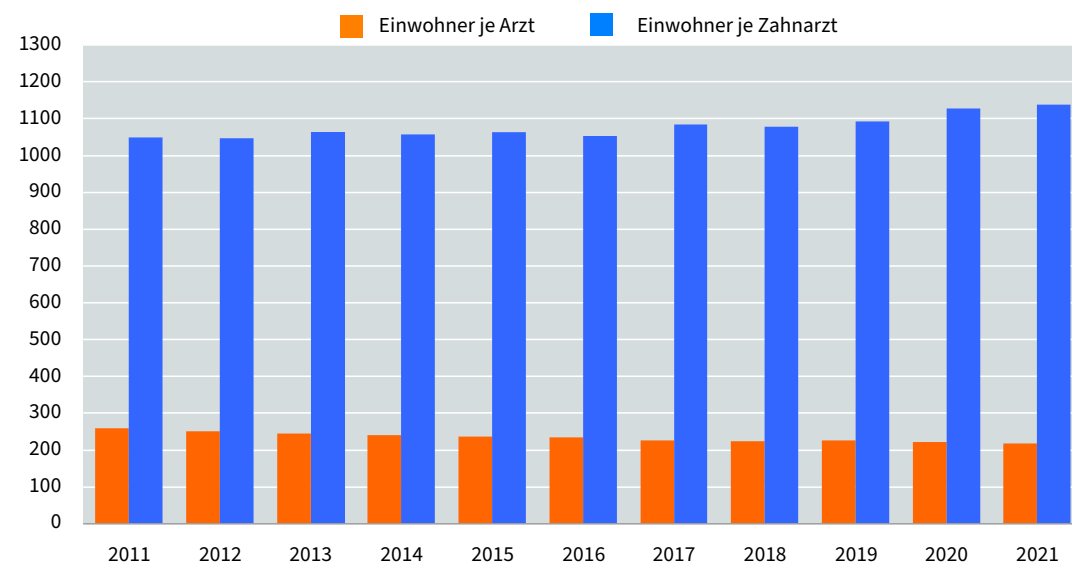
Hauptberuflich tätige voll- und teilzeitbeschäftigte

Ärzte und Zahnärzte am 31. Dezember 2021

Quelle: Landesärztekammer bzw. Landeszahnärztekammer Thüringen
Grundlage der Fortschreibung der Bevölkerungszahl ist ab dem Berichtsjahr 2012 die Datenbasis des Zensus 2011 mit Stichtag 9.5.2011



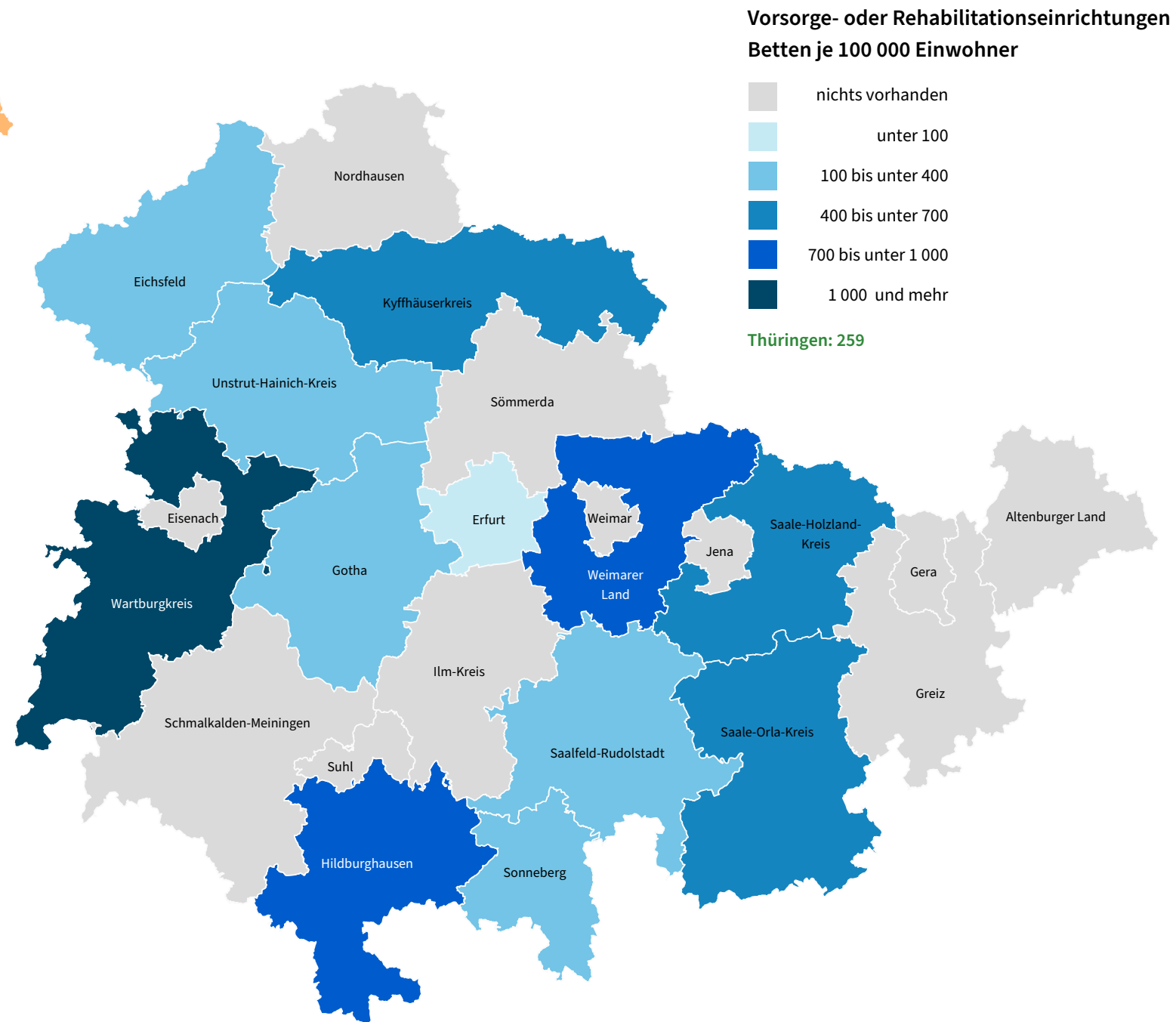
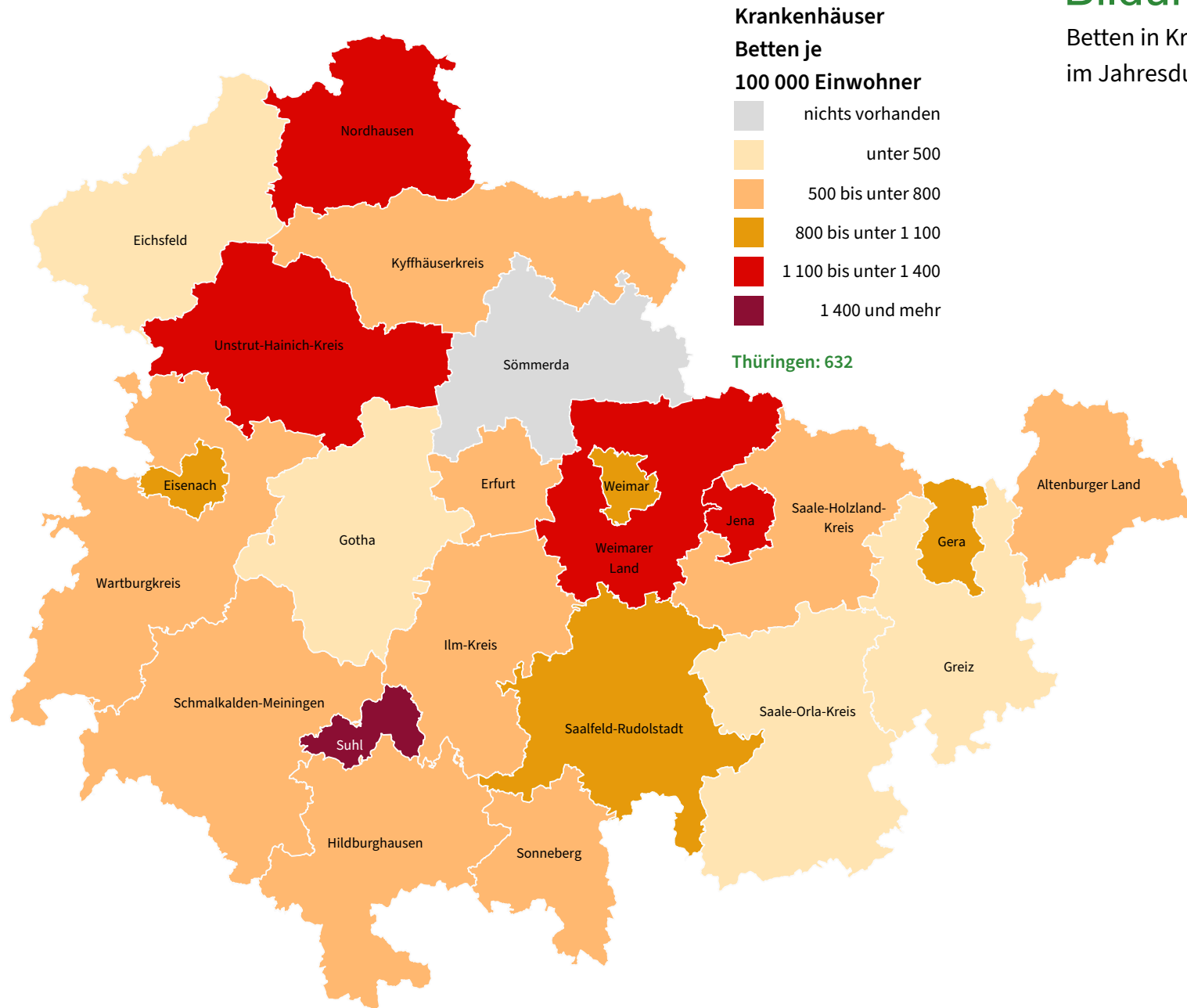
Einwohner je Arzt und Zahnarzt 2011 bis 2021



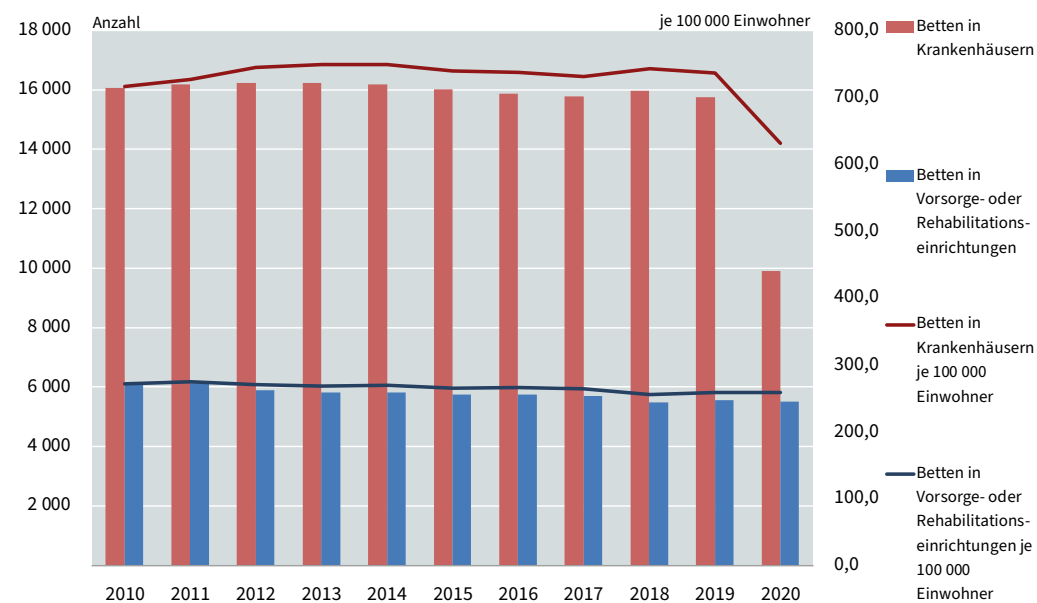
16 - 2022

Bildung, Soziales und Gesundheit

Betten in Krankenhäusern sowie Vorsorge- oder Rehabilitationseinrichtungen
im Jahresdurchschnitt 2020



Betten in Krankenhäusern, Vorsorge- oder Rehabilitationseinrichtungen

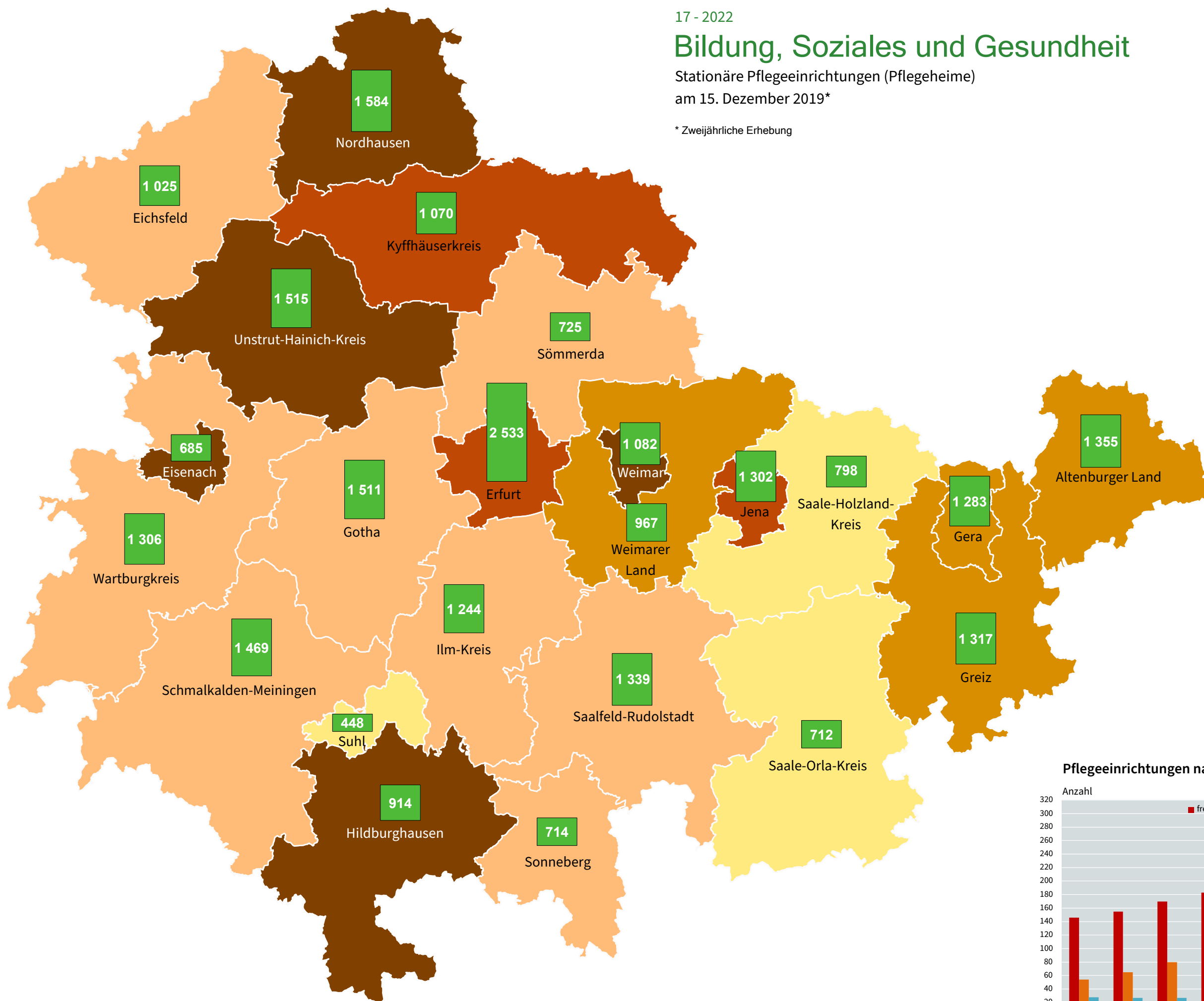


17 - 2022


Bildung, Soziales und Gesundheit

Stationäre Pflegeeinrichtungen (Pflegeheime)
am 15. Dezember 2019*

* Zweijährliche Erhebung



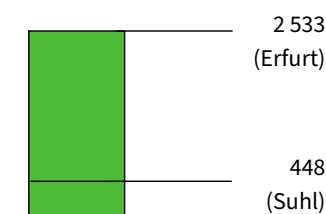
Verfügbare Plätze (vollstationär) in
Pflegeheimen je 1 000 der Bevölkerung
ab 65 Jahre



Minimum: 33 (Saale-Orla-Kreis)
Maximum: 71 (Weimar)

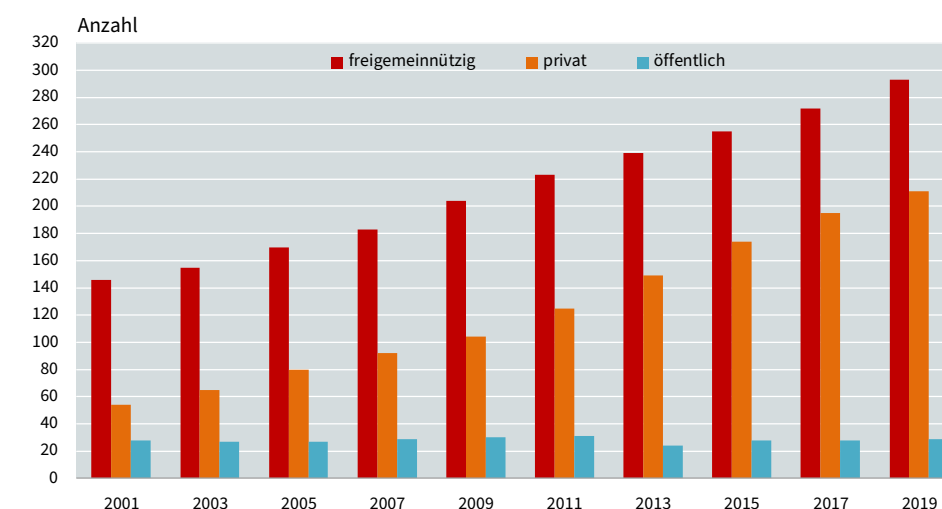
Thüringen: 48

Verfügbare Plätze (vollstationär)



Thüringen: 26 898

Pflegeeinrichtungen nach Trägern



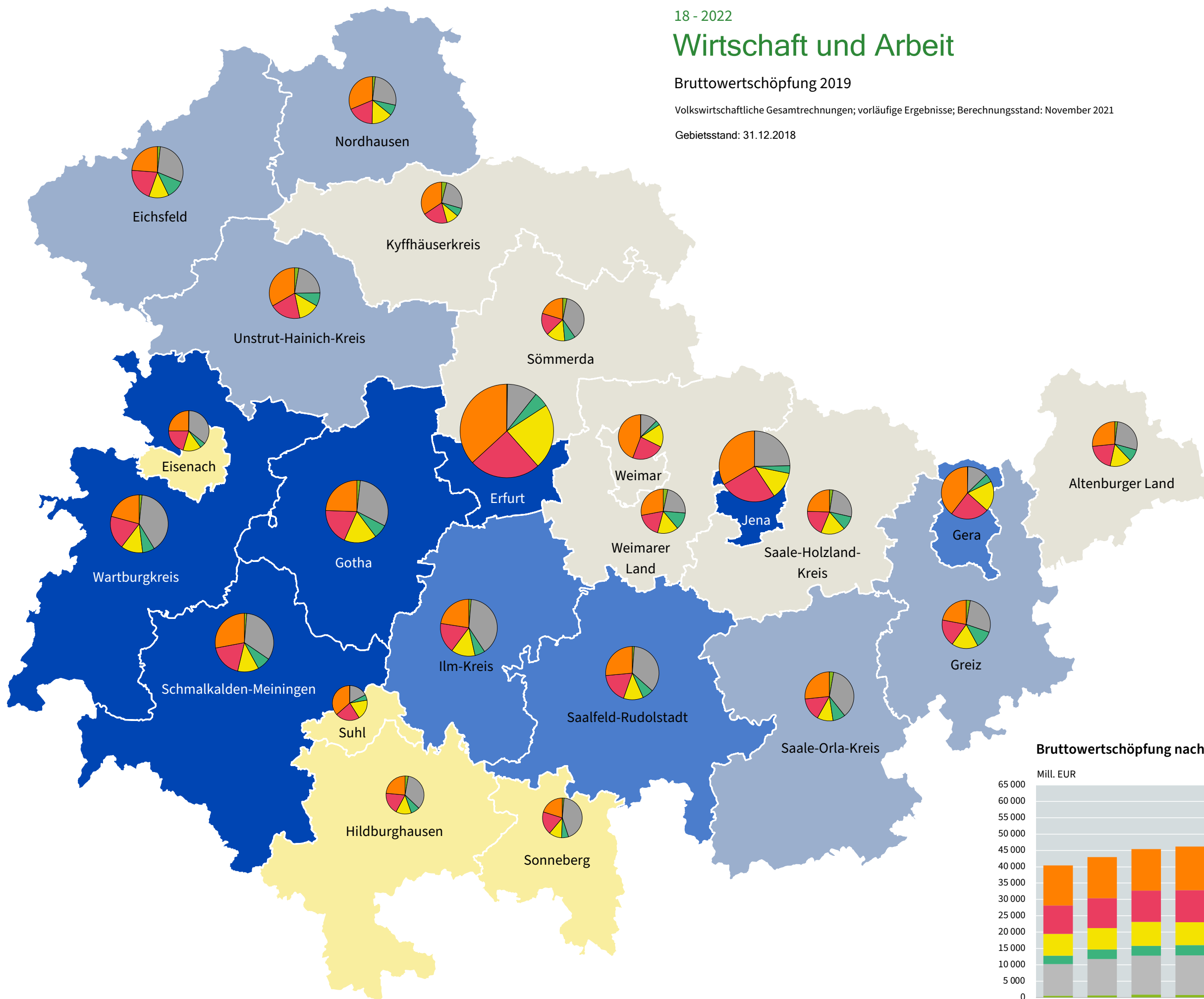
18 - 2022

Wirtschaft und Arbeit

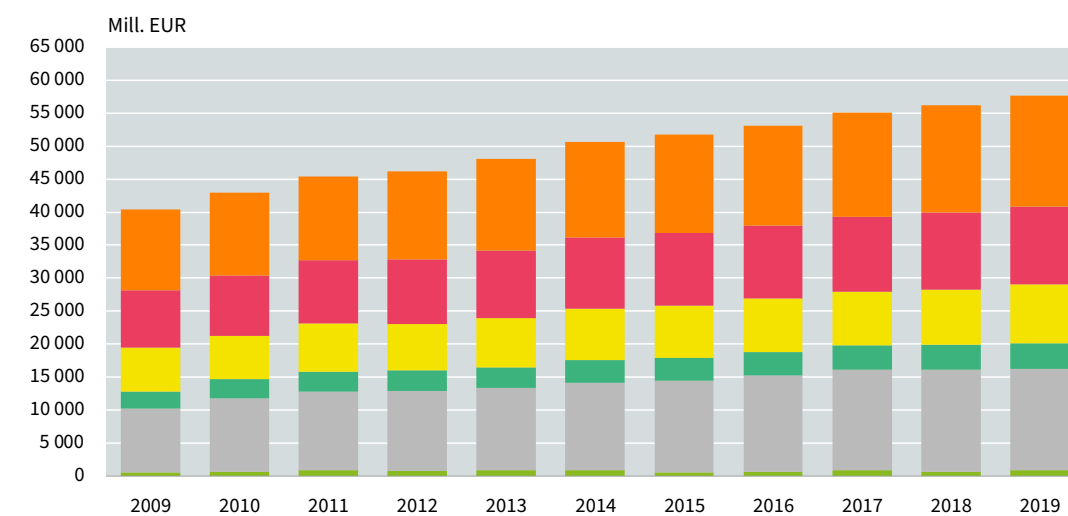
Bruttowertschöpfung 2019

Volkswirtschaftliche Gesamtrechnungen; vorläufige Ergebnisse; Berechnungsstand: November 2021

Gebietsstand: 31.12.2018



Bruttowertschöpfung nach Wirtschaftsbereichen

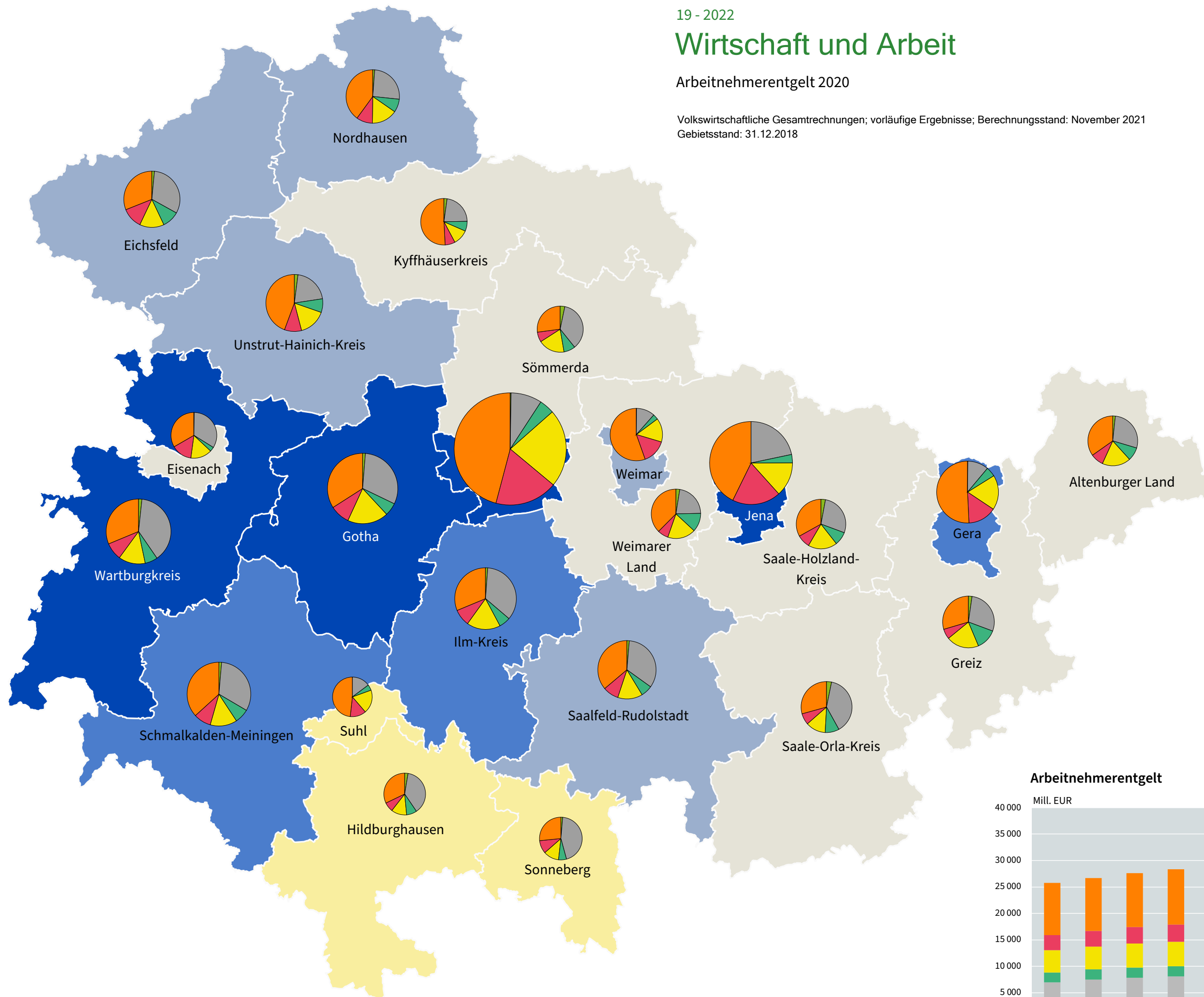


19 - 2022

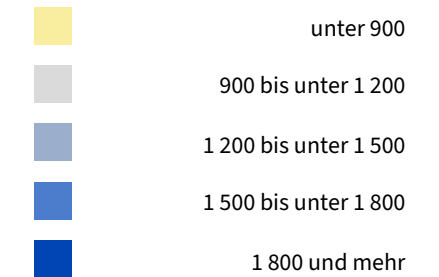
Wirtschaft und Arbeit

Arbeitnehmerentgelt 2020

Volkswirtschaftliche Gesamtrechnungen; vorläufige Ergebnisse; Berechnungsstand: November 2021
Gebietsstand: 31.12.2018



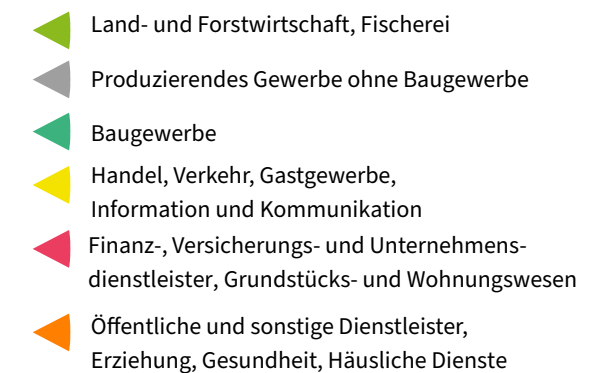
Arbeitnehmerentgelt in Mill. EUR



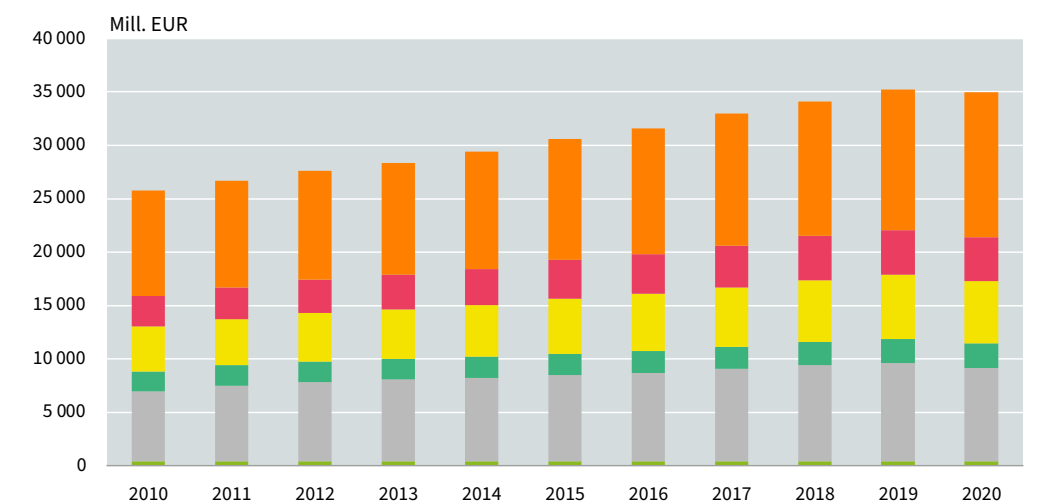
Minimum: 687 (Suhl)
Maximum: 5 505 (Erfurt)

Thüringen: 34 966

Wirtschaftsbereiche



Arbeitnehmerentgelt

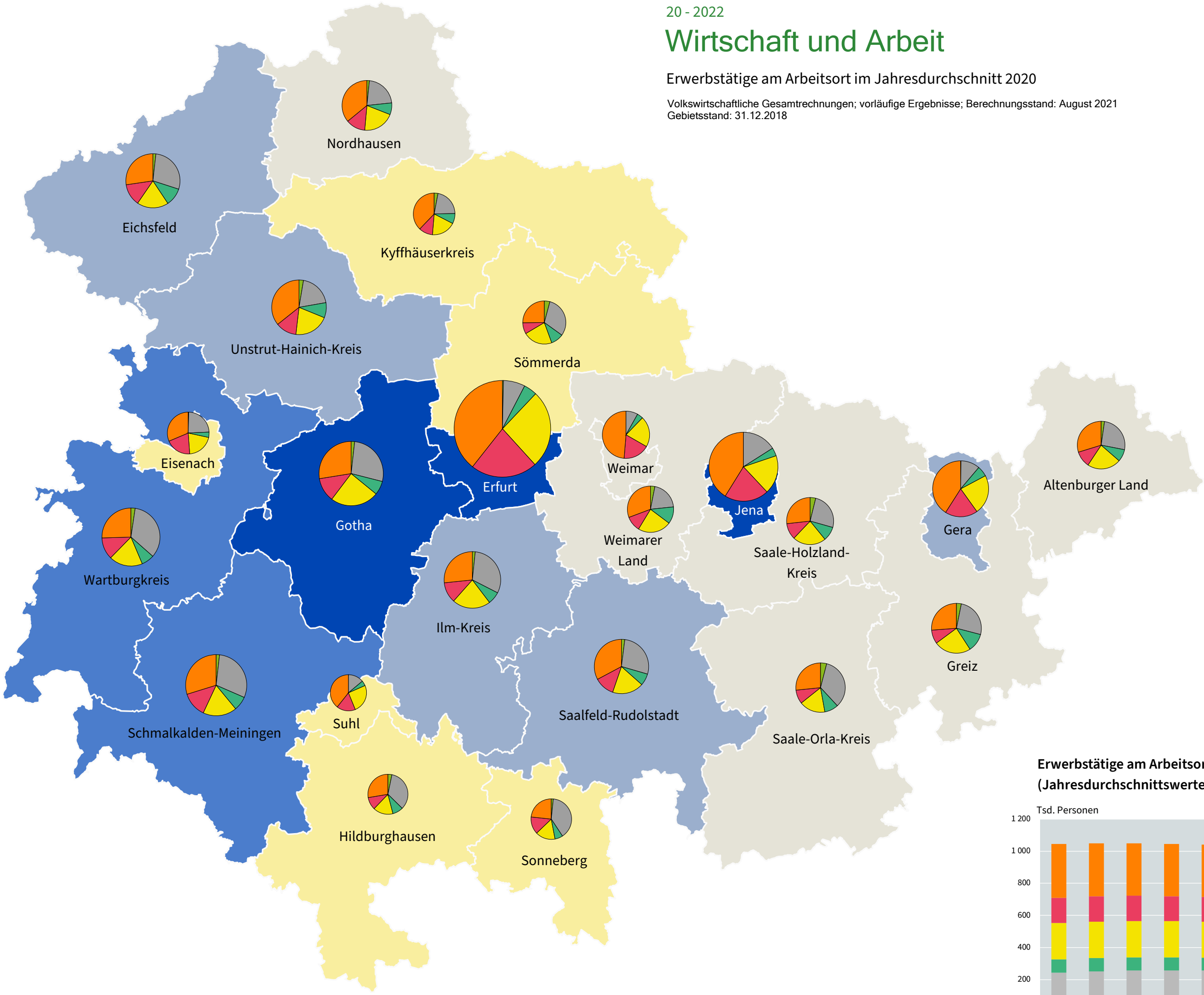


20 - 2022

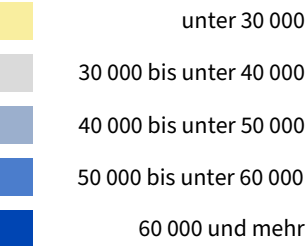
Wirtschaft und Arbeit

Erwerbstätige am Arbeitsort im Jahresdurchschnitt 2020

Volkswirtschaftliche Gesamtrechnungen; vorläufige Ergebnisse; Berechnungsstand: August 2021
Gebietsstand: 31.12.2018



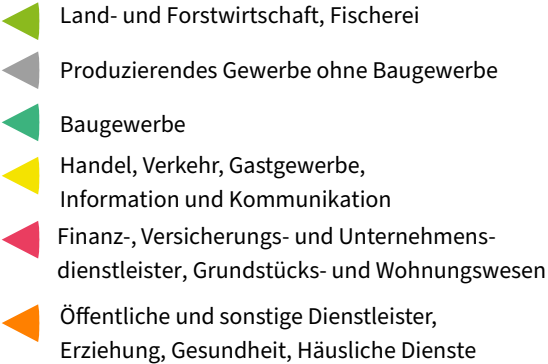
Erwerbstätige in Personen



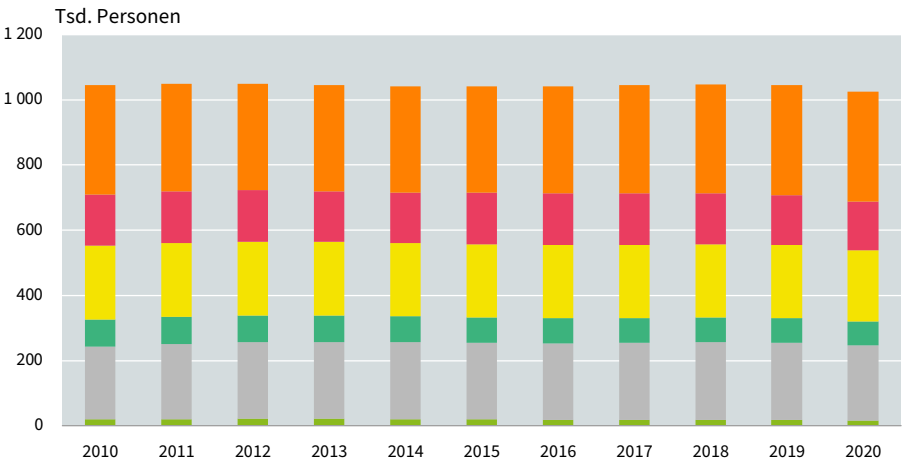
Minimum: 20 165 (Suhl)
Maximum: 143 509 (Erfurt)

Thüringen: 1 025 015

Wirtschaftsbereiche



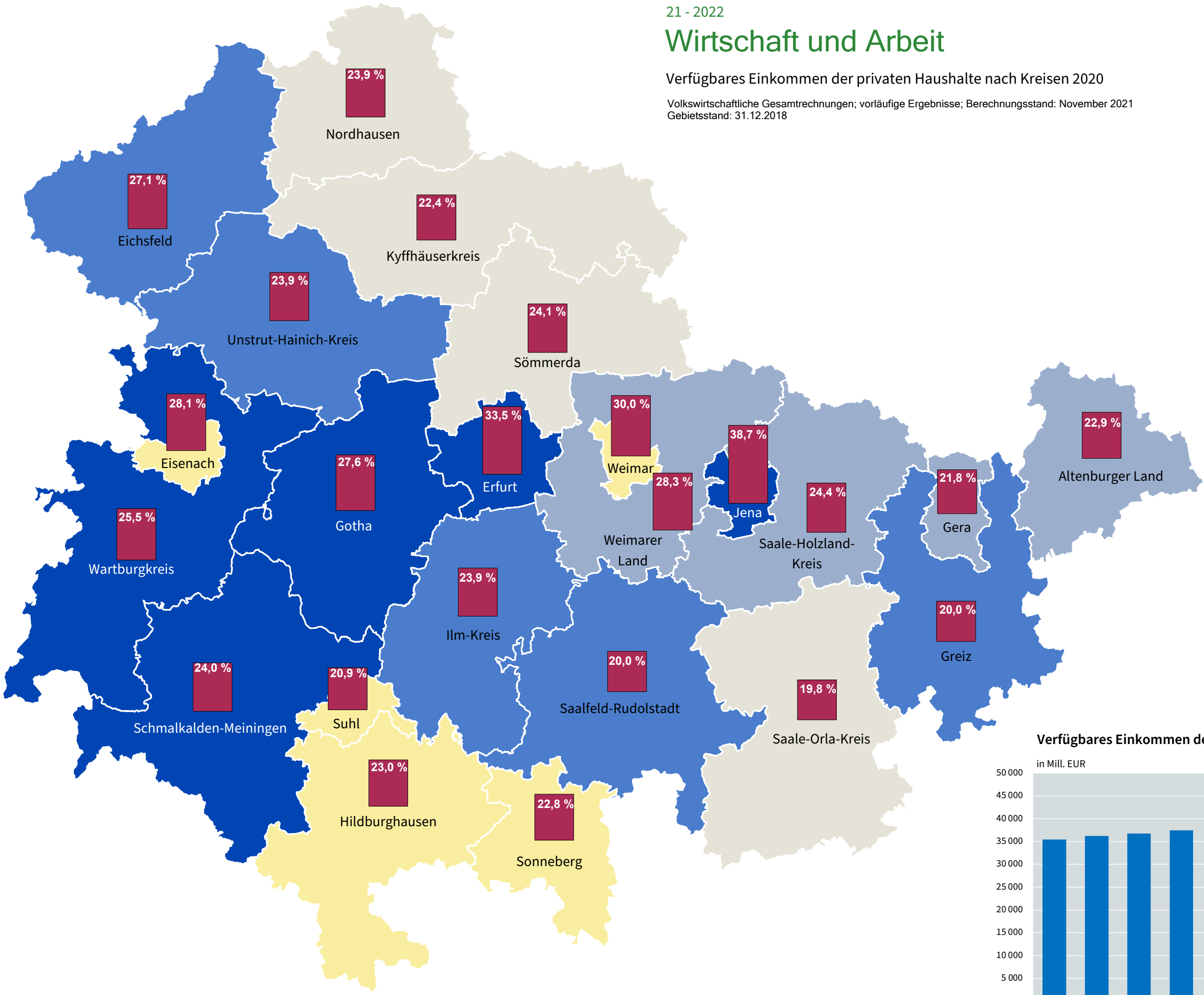
Erwerbstätige am Arbeitsort nach Wirtschaftsbereichen (Jahresdurchschnittswerte)



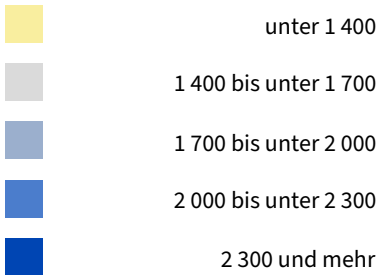
Wirtschaft und Arbeit

Verfügbares Einkommen der privaten Haushalte nach Kreisen 2020

Volkswirtschaftliche Gesamtrechnungen; vorläufige Ergebnisse; Berechnungsstand: November 2021
Gebietsstand: 31.12.2018



Verfügbares Einkommen in Mill. EUR

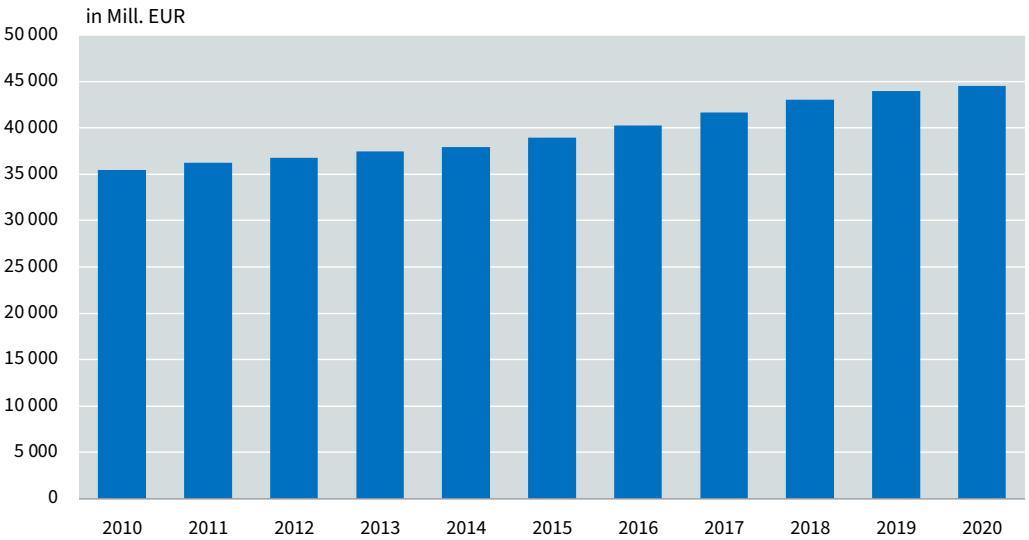


Minimum: 792 (Suhl)
Maximum: 4 345 (Erfurt)

Thüringen: 44 547

Veränderung 2020 zu 2010 in Prozent

Verfügbares Einkommen der privaten Haushalte

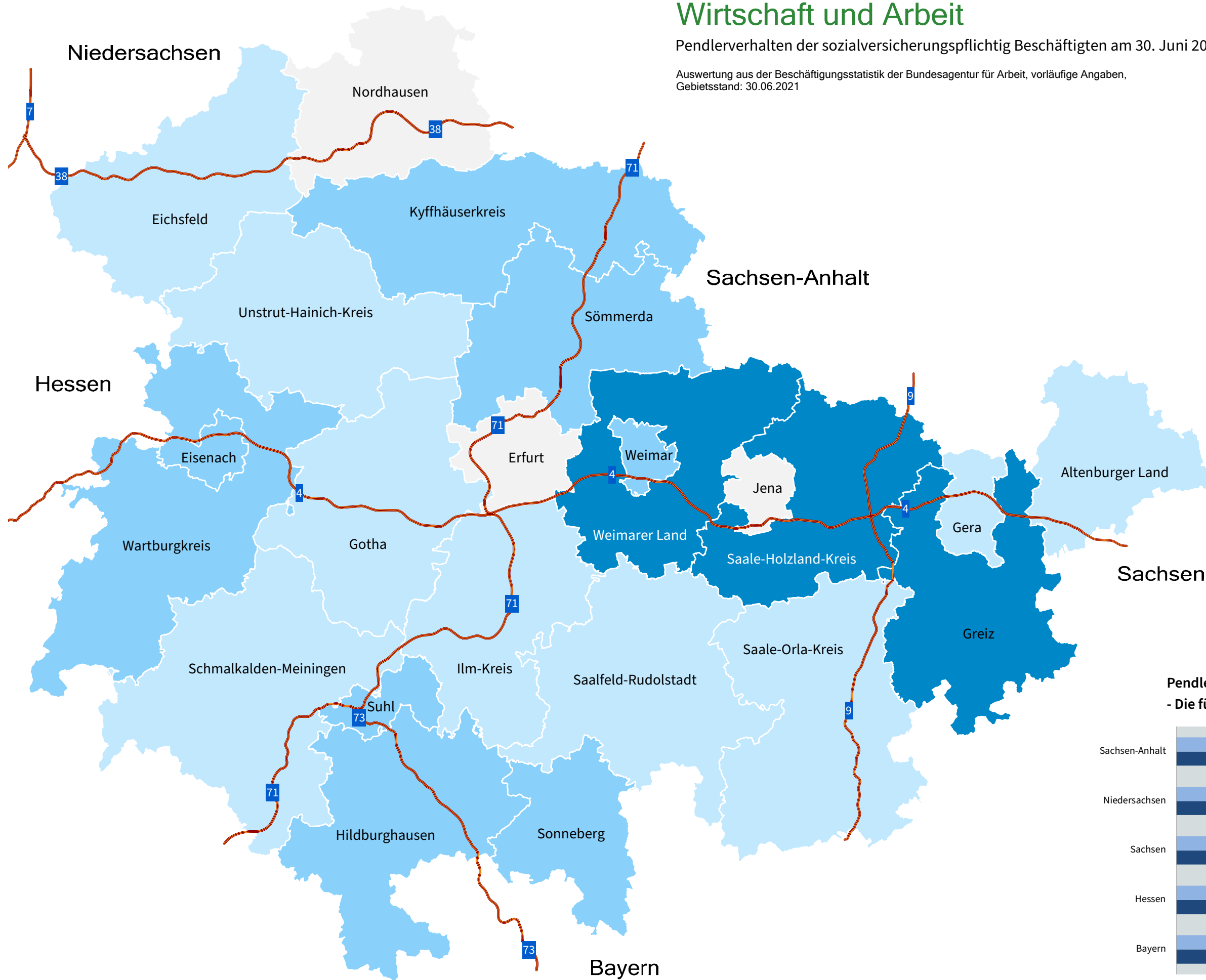


22 - 2022

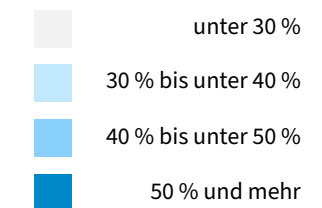
Wirtschaft und Arbeit

Pendlerverhalten der sozialversicherungspflichtig Beschäftigten am 30. Juni 2021

Auswertung aus der Beschäftigungsstatistik der Bundesagentur für Arbeit, vorläufige Angaben,
Gebietsstand: 30.06.2021



Pendler über die Kreisgrenzen
- Anteil der Auspendler an den sozialversicherungspflichtig Beschäftigten -



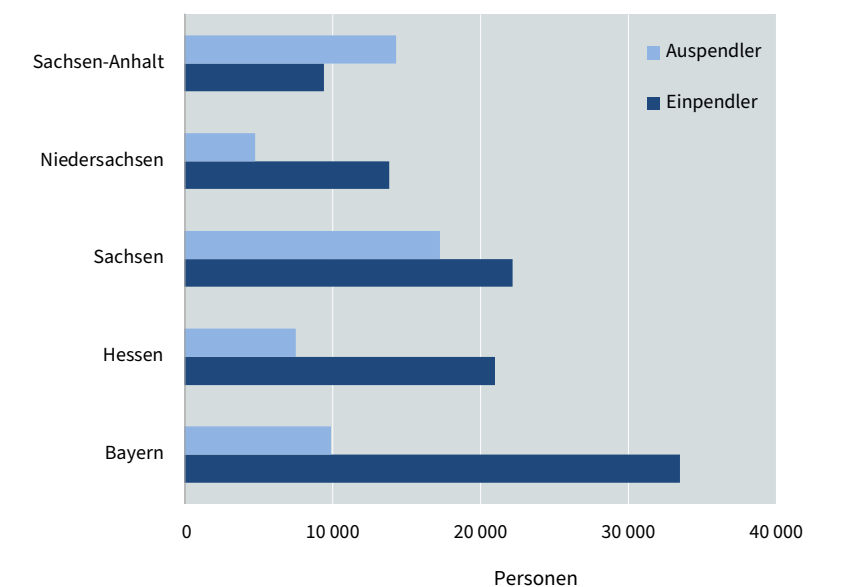
Minimum: 27,7 % (Jena)
Maximum: 56,3 % (Weimarer Land)

Pendler über die Landesgrenzen Thüringens
- Anteil der Auspendler an den sozialversicherungspflichtig Beschäftigten -

Thüringen: 14,7 %

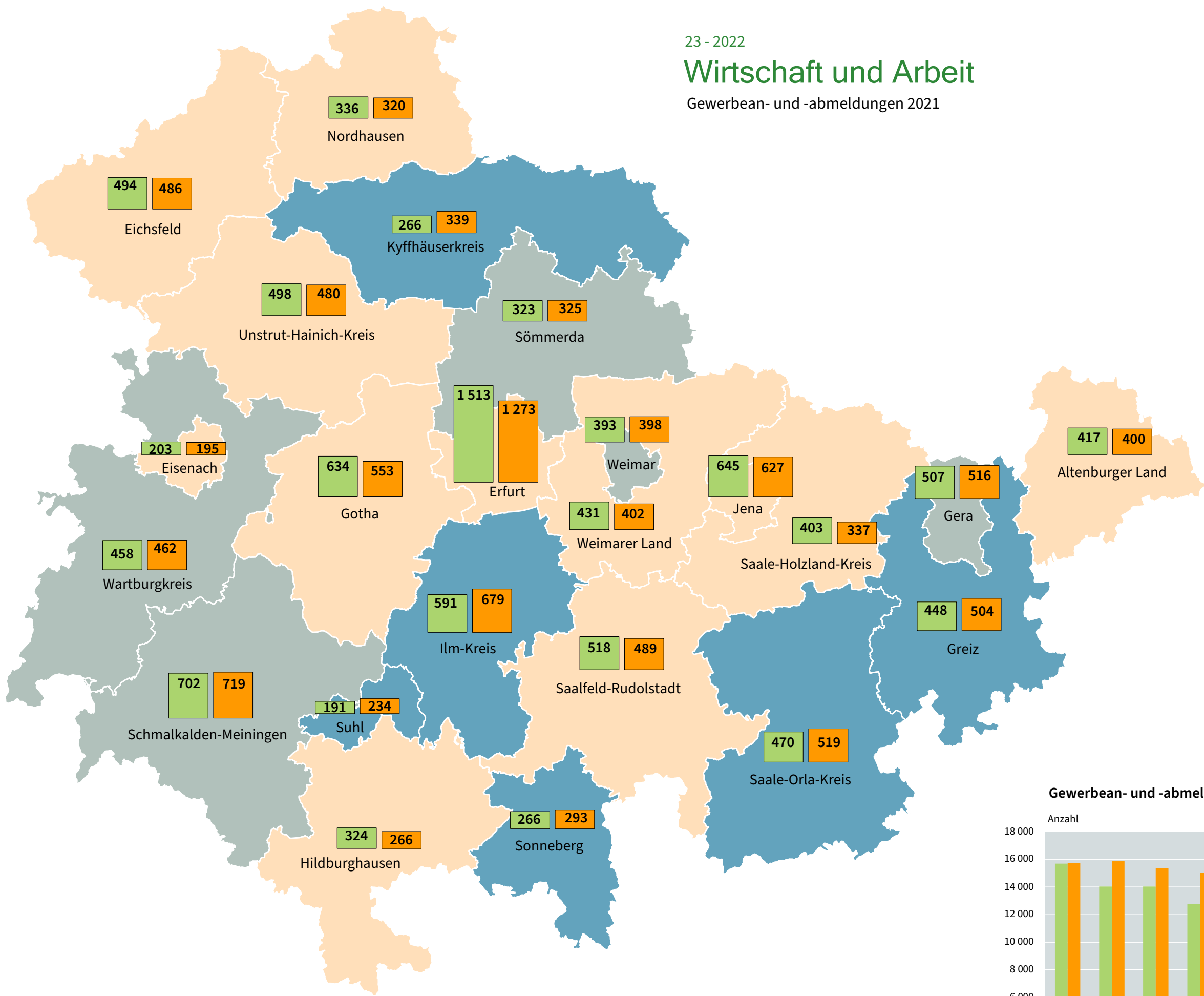
Autobahn

Pendler über die Landesgrenzen
- Die fünf wichtigsten Ziel- und Herkunftsländer -



Wirtschaft und Arbeit

Gewerbean- und -abmeldungen 2021



Abmeldungen je 100 Anmeldungen

- unter 100
- 100 bis unter 110
- 110 und mehr

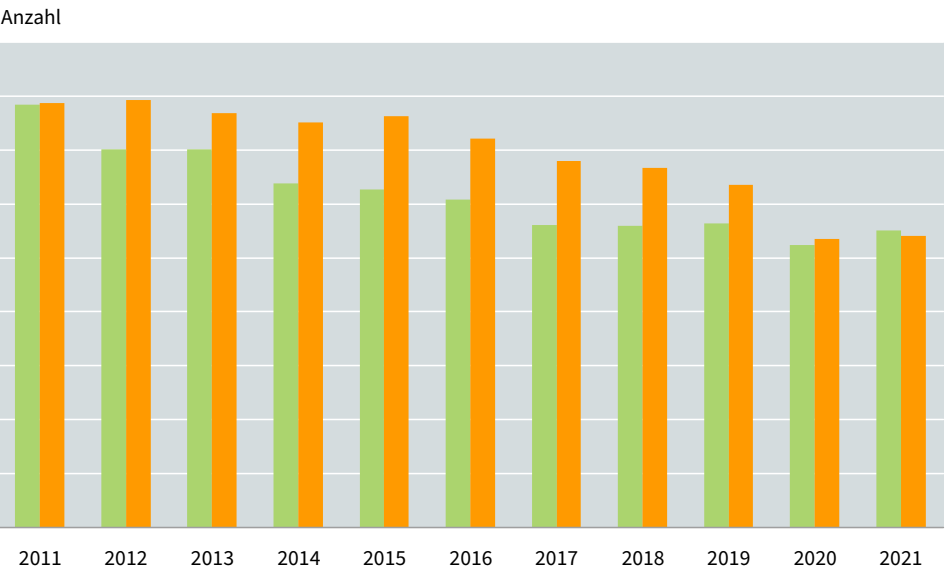
Minimum: 82 (Hildburghausen)
Maximum: 127 (Kyffhäuserkreis)

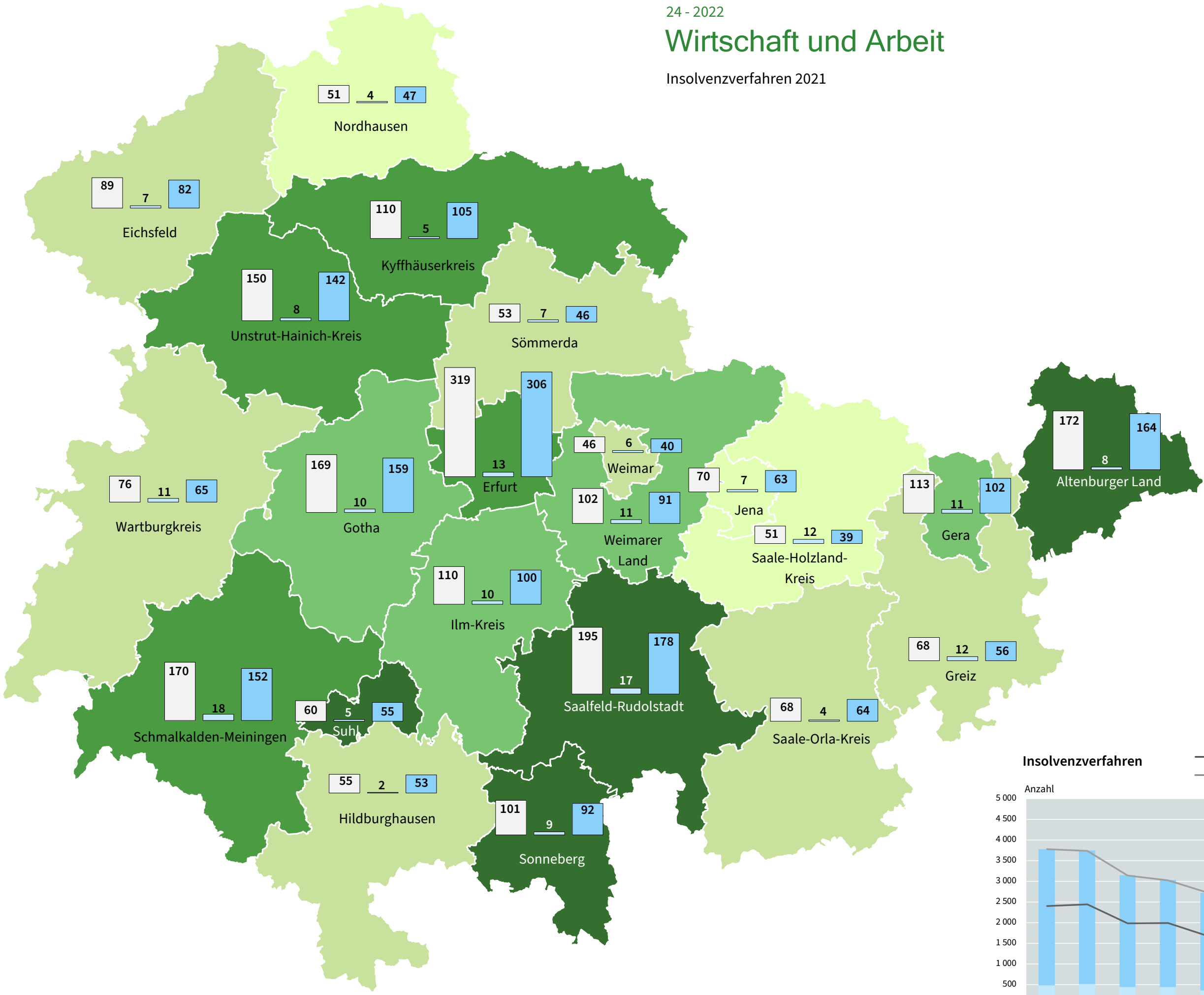
Thüringen: 98

Gewerbeanzeigen

- Anmeldungen (11 031)
- Abmeldungen (10 816)

Gewerbean- und -abmeldungen





Insolvenzverfahren je 100 000 Einwohner*

- unter 70
- 70 bis unter 100
- 100 bis unter 130
- 130 bis unter 160
- 160 und mehr

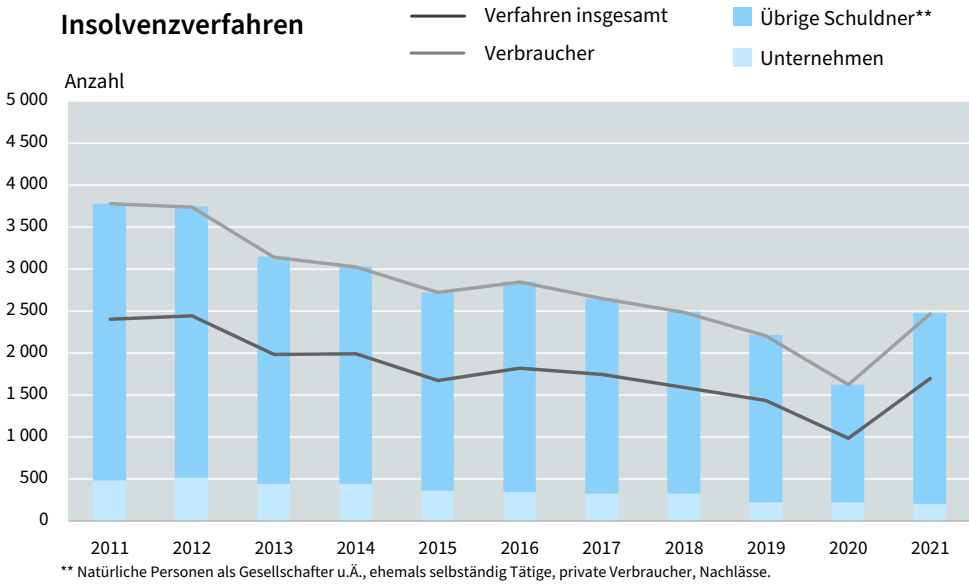
Minimum: 62 (Nordhausen, Saale-Holzland-Kreis)
Maximum: 195 (Altenburger Land)

Thüringen: 117

* bezogen auf die mittlere Jahresbevölkerung 2021

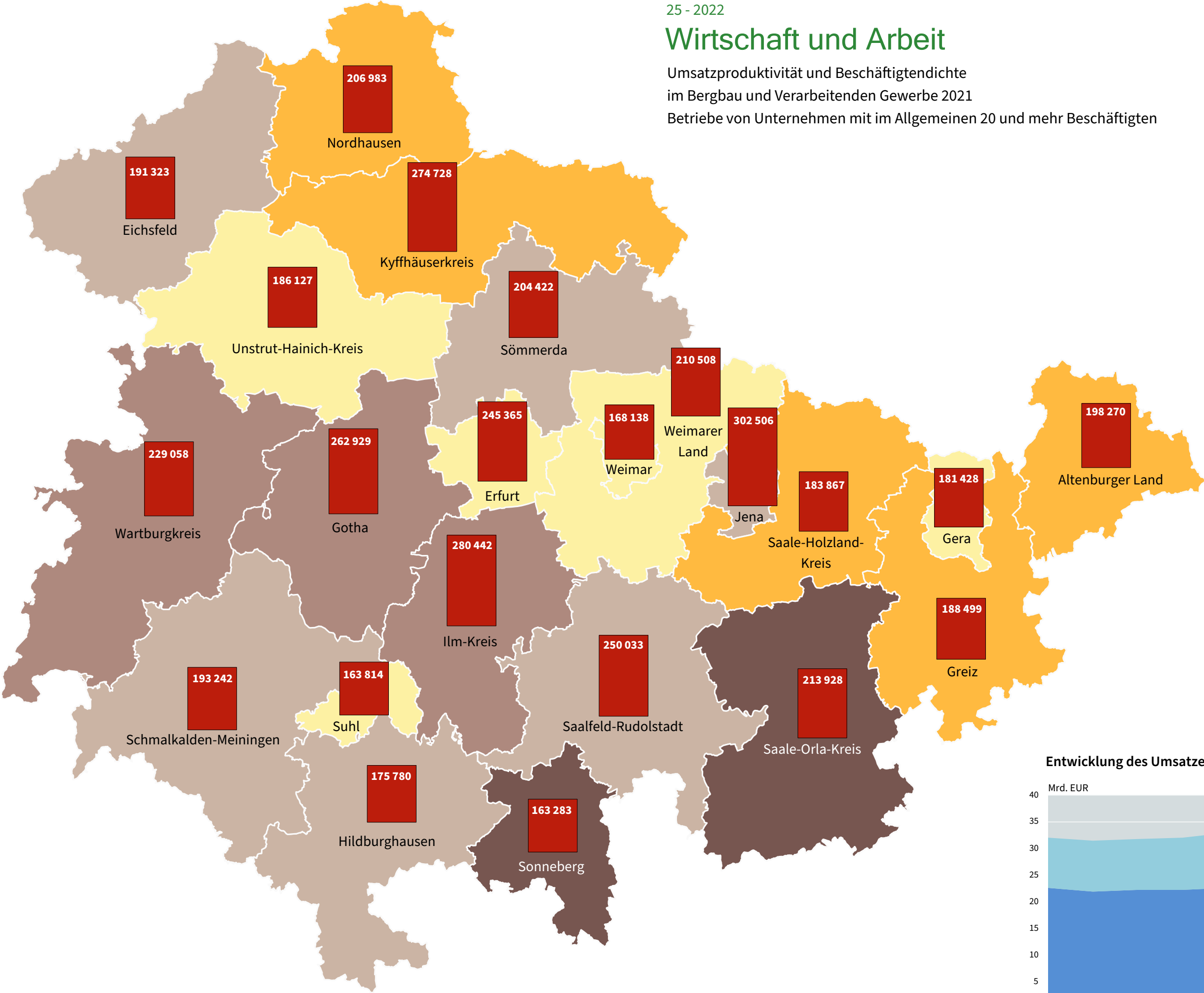
Insolvenzverfahren

Beantragte insgesamt	(2 470)
Unternehmen	(206)
Übrige Schuldner**, darunter Verbraucher	(2 264)




Wirtschaft und Arbeit

Umsatzproduktivität und Beschäftigtendichte
im Bergbau und Verarbeitenden Gewerbe 2021
Betriebe von Unternehmen mit im Allgemeinen 20 und mehr Beschäftigten



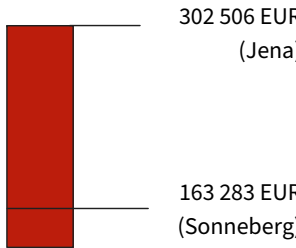
Beschäftigte im Bergbau und Verarbeitenden Gewerbe je 1 000 Einwohner



Minimum: 24,4 (Erfurt)
Maximum: 131,5 (Sonneberg)

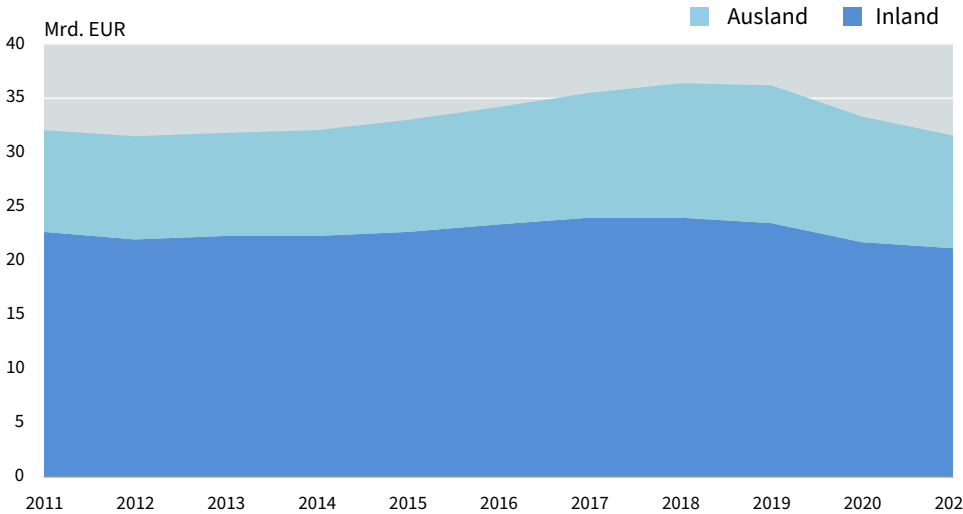
Thüringen: 78,9

Umsatz je Beschäftigten



Thüringen: 220 726 EUR

Entwicklung des Umsatzes

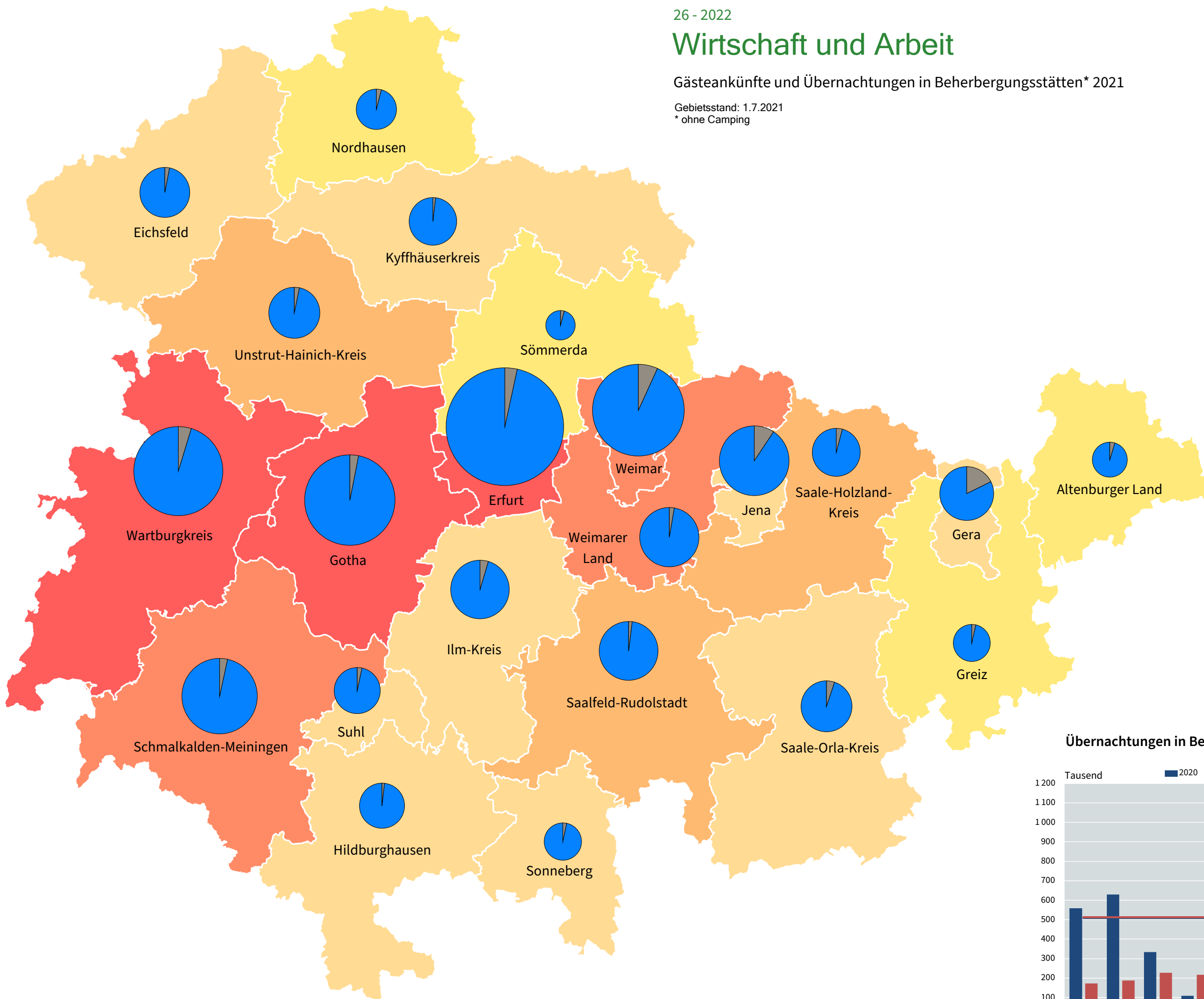


26 - 2022

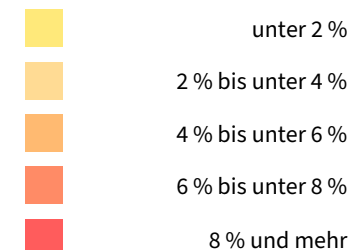
Wirtschaft und Arbeit

Gästeankünfte und Übernachtungen in Beherbergungsstätten* 2021

Gebietsstand: 1.7.2021
* ohne Camping



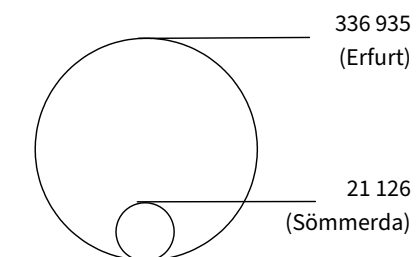
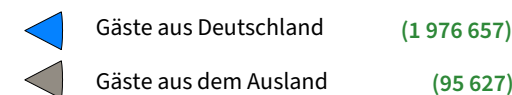
Anteil des Kreises an den Übernachtungen in Beherbergungsstätten* insgesamt



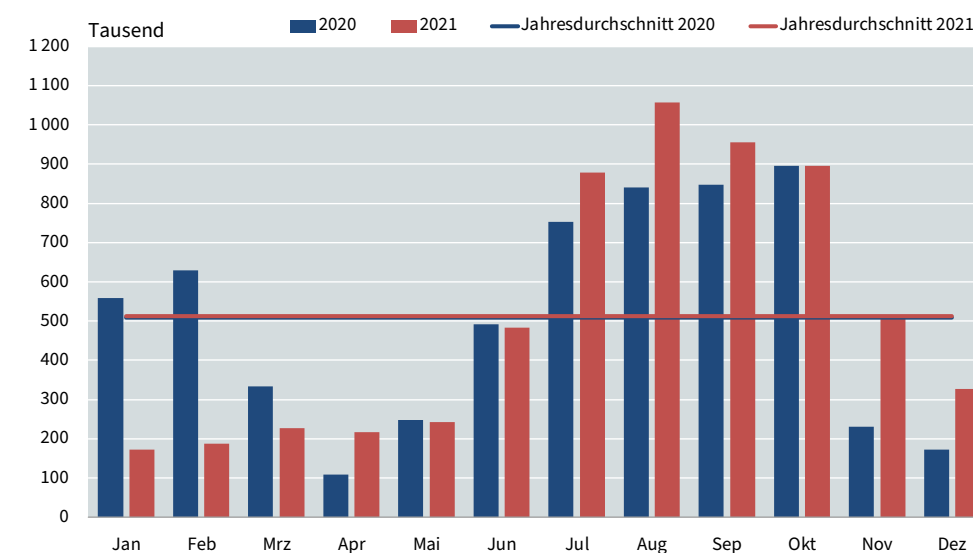
Minimum: 0,8 % (Sömmerda)
Maximum: 13,5 % (Wartburgkreis)

Übernachtungen: 6 128 998

Gästeankünfte in Beherbergungsstätten*



Übernachtungen in Beherbergungsstätten*

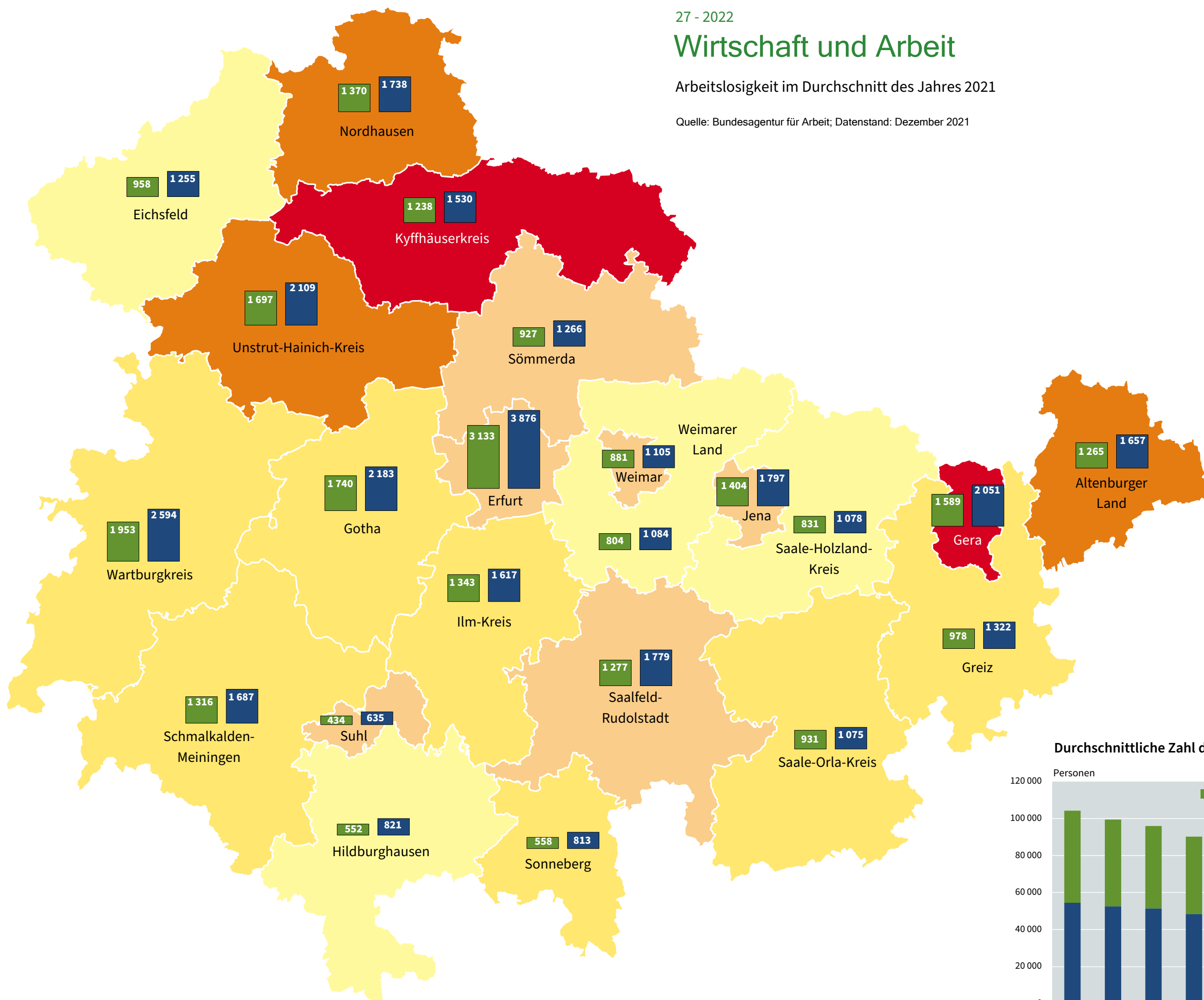


27 - 2022

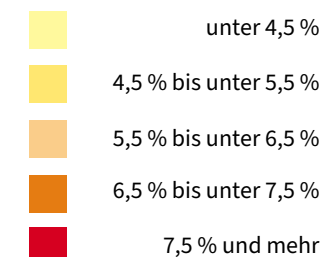
Wirtschaft und Arbeit

Arbeitslosigkeit im Durchschnitt des Jahres 2021

Quelle: Bundesagentur für Arbeit; Datenstand: Dezember 2021



Arbeitslosenquote*)

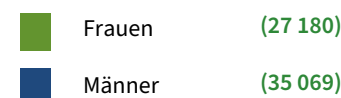


Minimum: 4,0 % (Hildburghausen)

Maximum: 7,9 % (Gera)

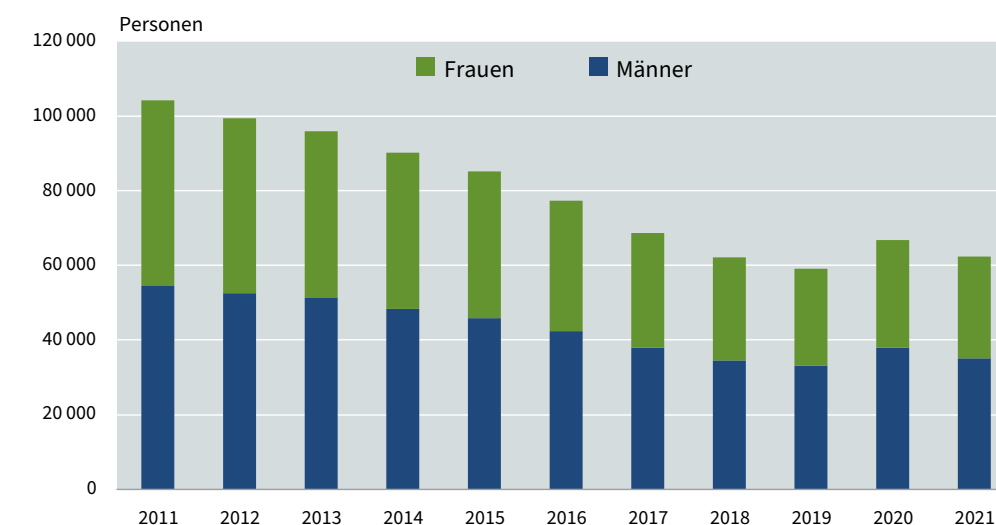
Thüringen: 5,6 %

Zahl der Arbeitslosen



*) bezogen auf alle zivilen Erwerbspersonen

Durchschnittliche Zahl der Arbeitslosen



28 - 2022

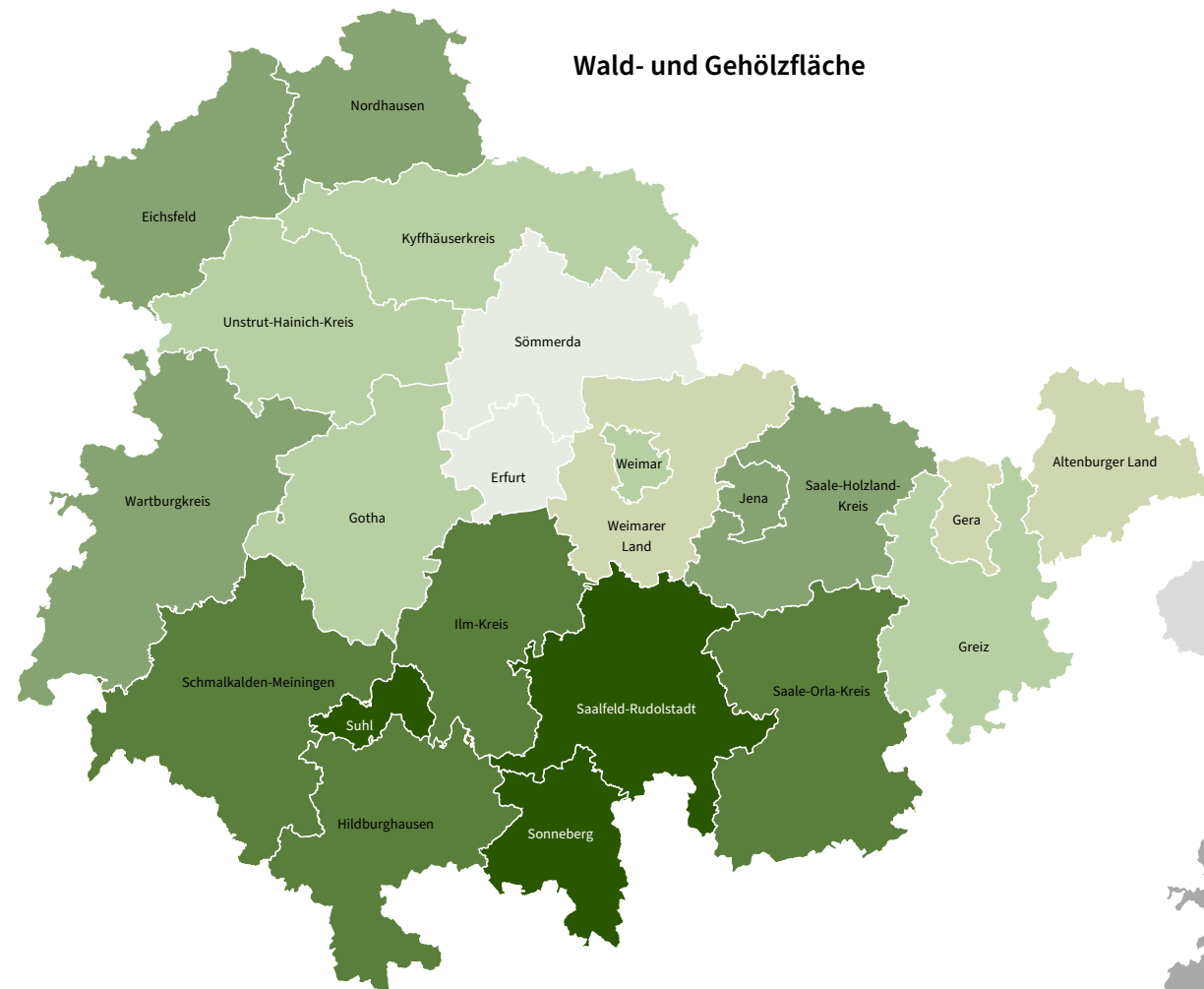
Bauen, Wohnen, Umwelt und Verkehr

Tatsächliche Flächennutzung am 31.12.2021

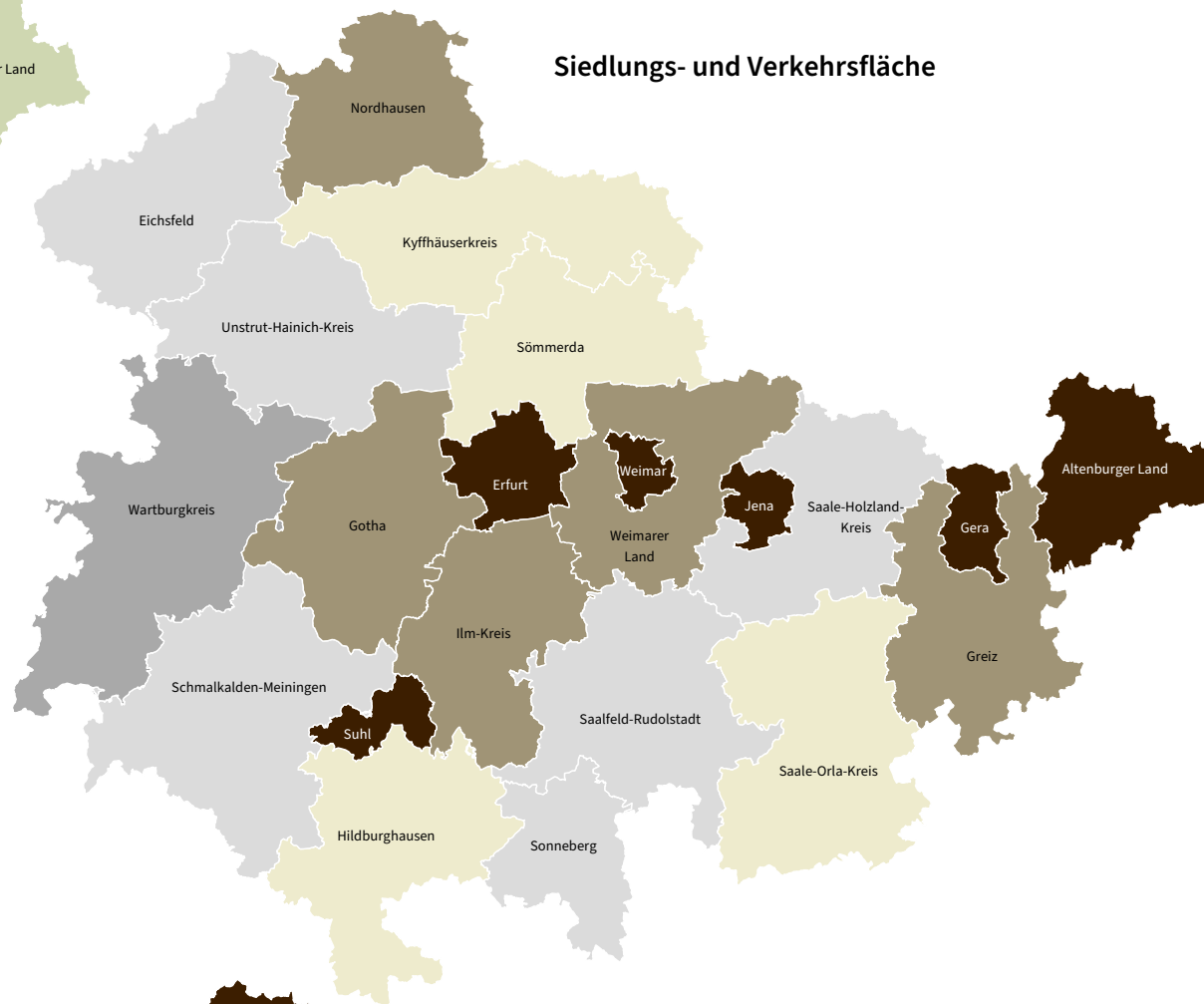
Quelle: Amtliches Liegenschaftskataster-Informationssystem ALKIS®



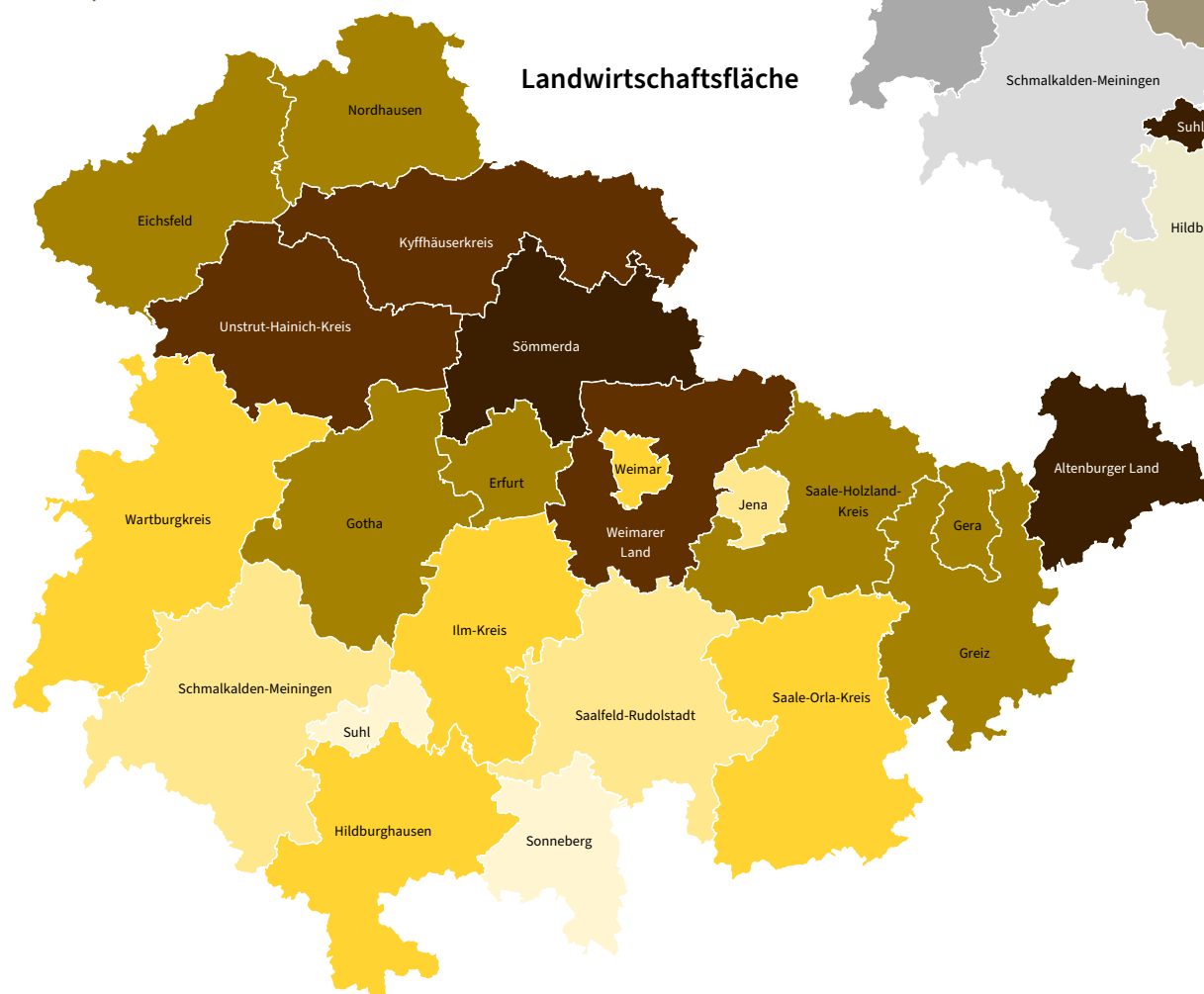
Wald- und Gehölzfläche



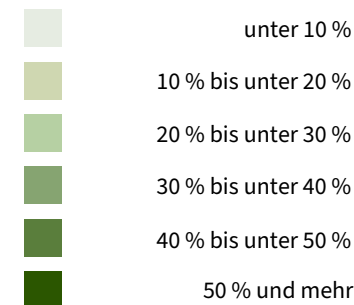
Siedlungs- und Verkehrsfläche



Landwirtschaftsfläche

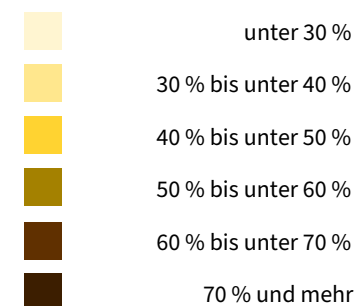


Anteil der Wald- und Gehölzfläche an der Bodenfläche im Kreis




Thüringen: 34,2 %

Anteil der Landwirtschaftsfläche an der Bodenfläche im Kreis



Thüringen: 52,0 %

Anteil der Siedlungs- und Verkehrsfläche an der Bodenfläche im Kreis

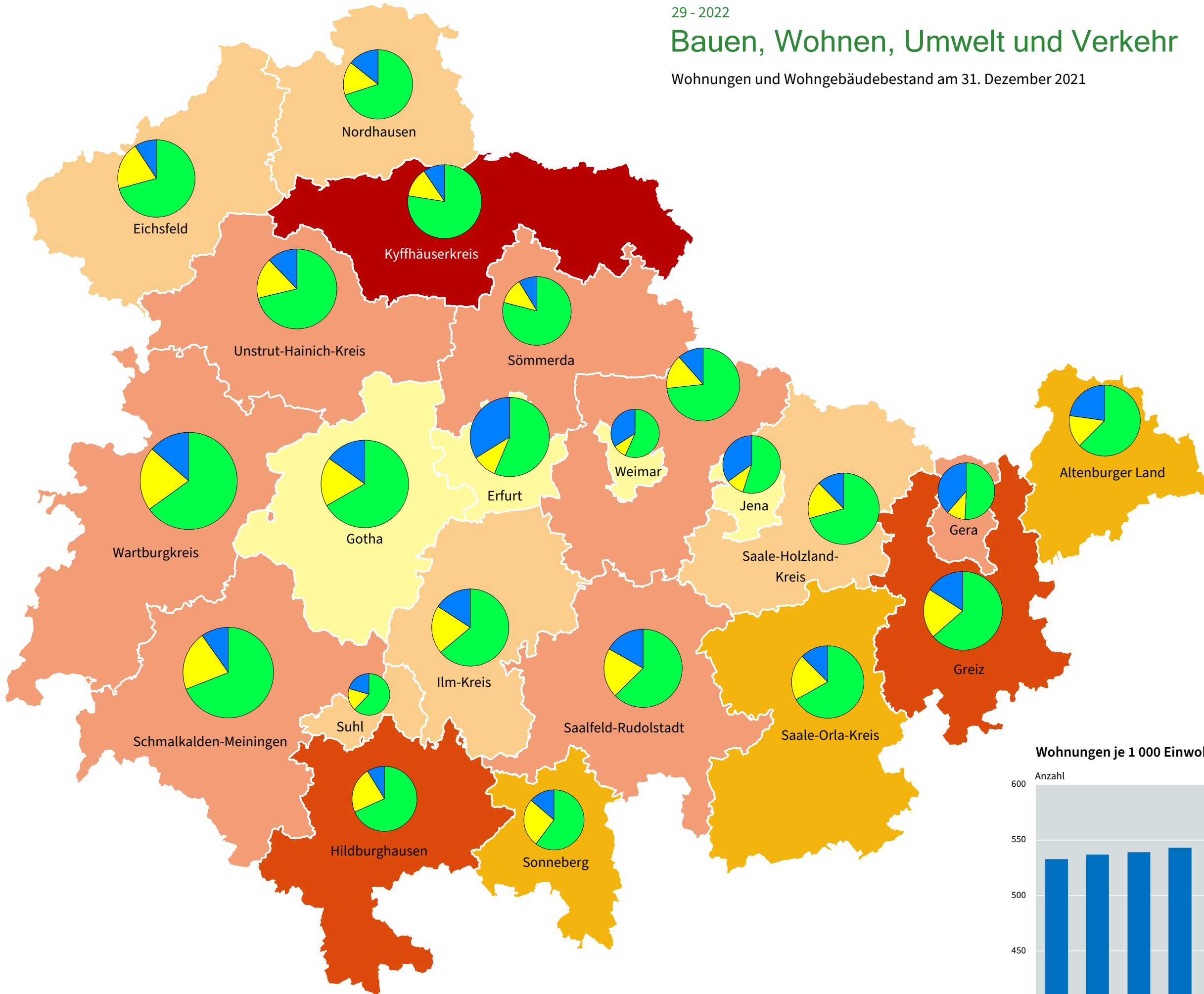


Thüringen: 11,8 %

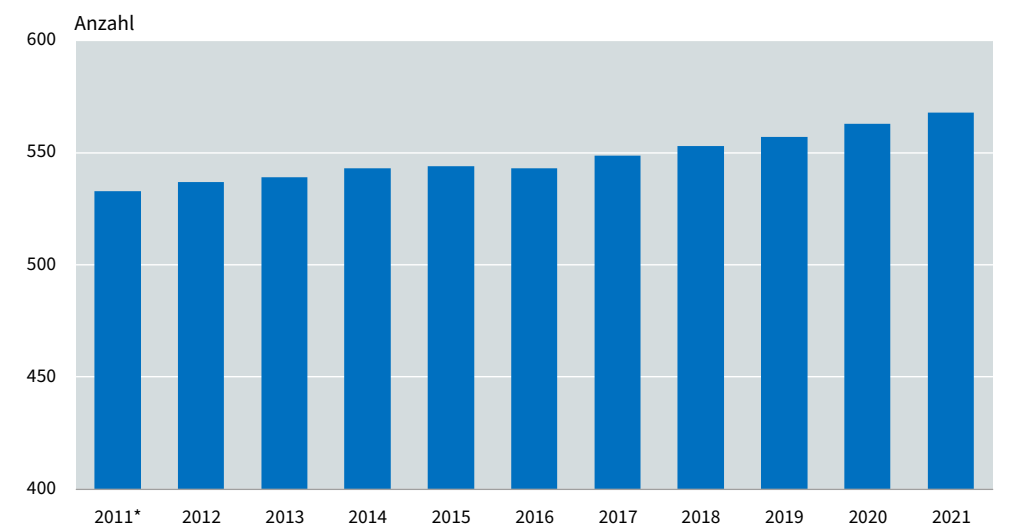
29 - 2022

Bauen, Wohnen, Umwelt und Verkehr

Wohnungen und Wohngebäudebestand am 31. Dezember 2021



Wohnungen je 1 000 Einwohner

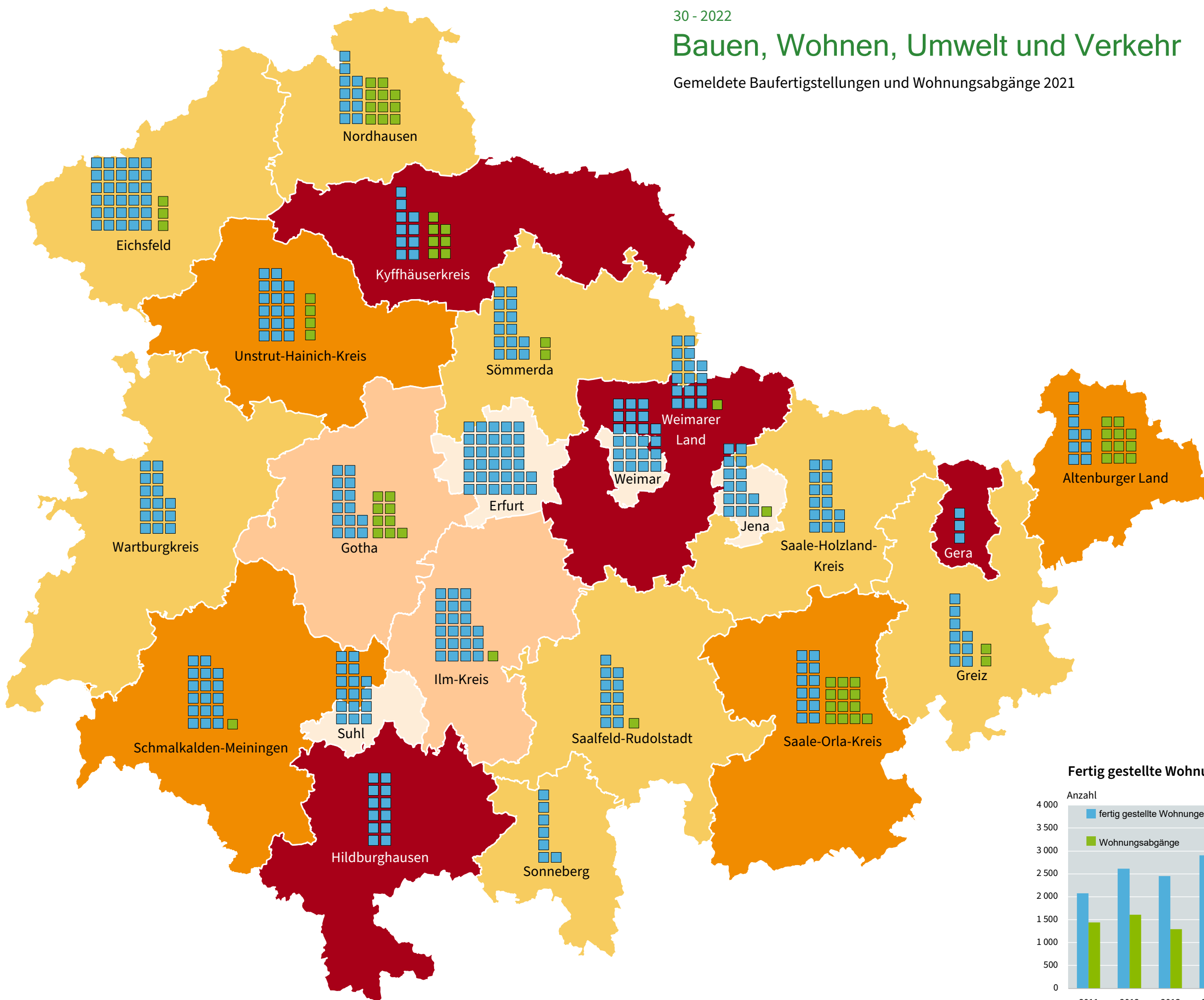


* Ab 2011 Fortschreibung auf der Basis der endgültigen Ergebnisse der Gebäude- und Wohnungszählung 2011

30 - 2022

Bauen, Wohnen, Umwelt und Verkehr

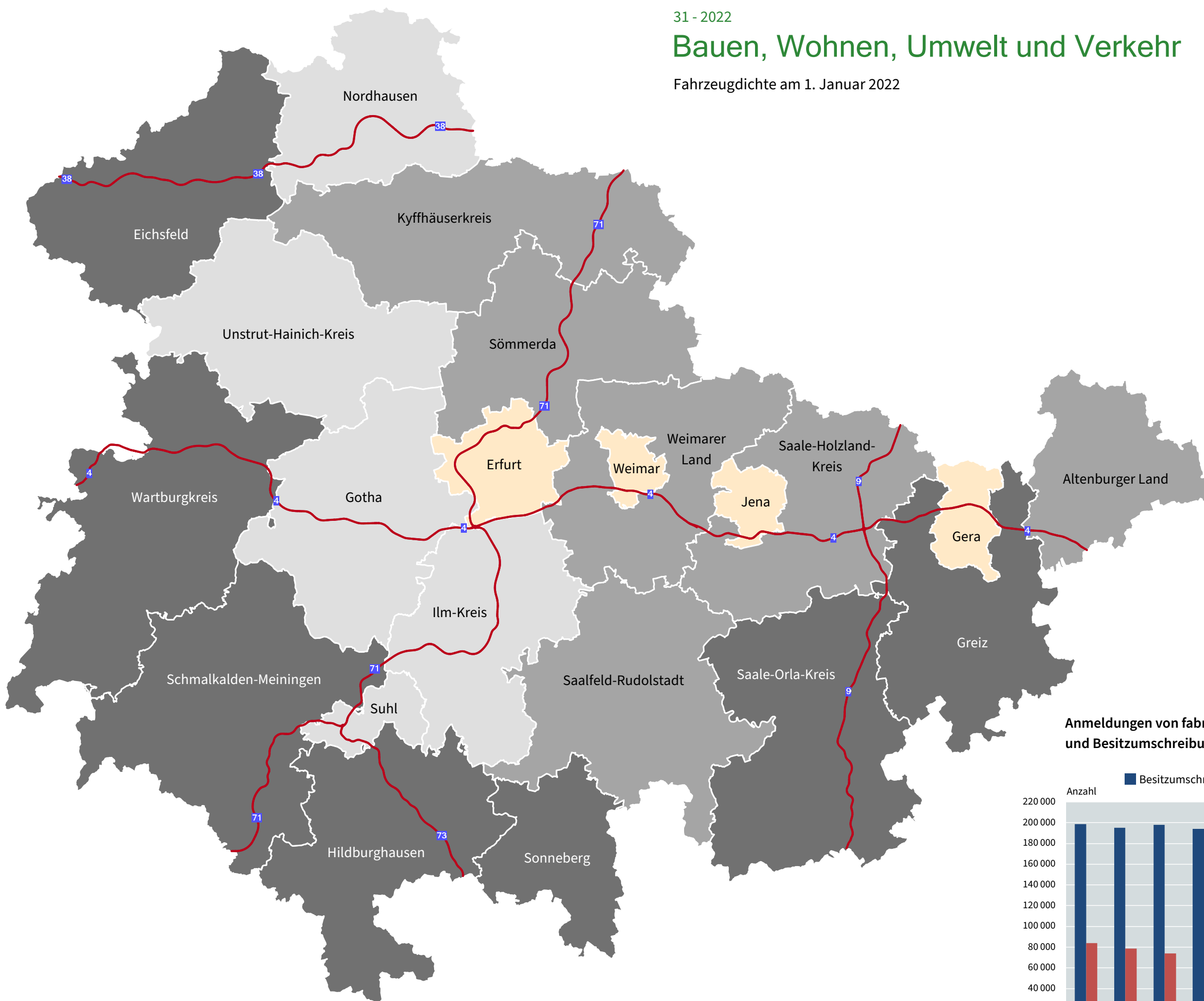
Gemeldete Baufertigstellungen und Wohnungsabgänge 2021



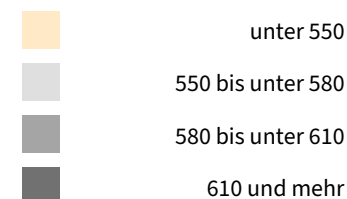
31 - 2022

Bauen, Wohnen, Umwelt und Verkehr

Fahrzeugdichte am 1. Januar 2022



Fahrzeugdichte je 1 000 Einwohner



Minimum: 410 (Jena)

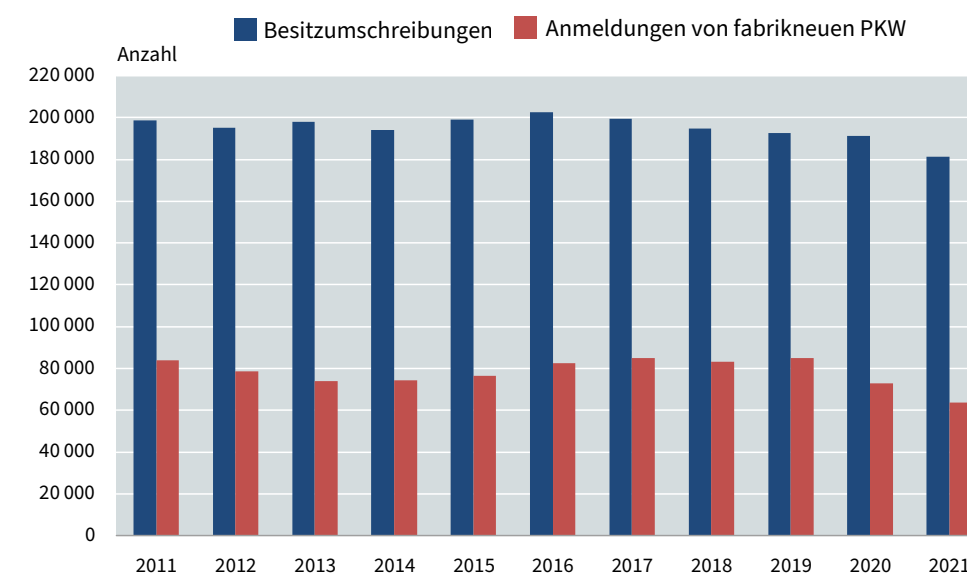
Maximum: 809 (Wartburgkreis)

Thüringen: 563

Autobahn

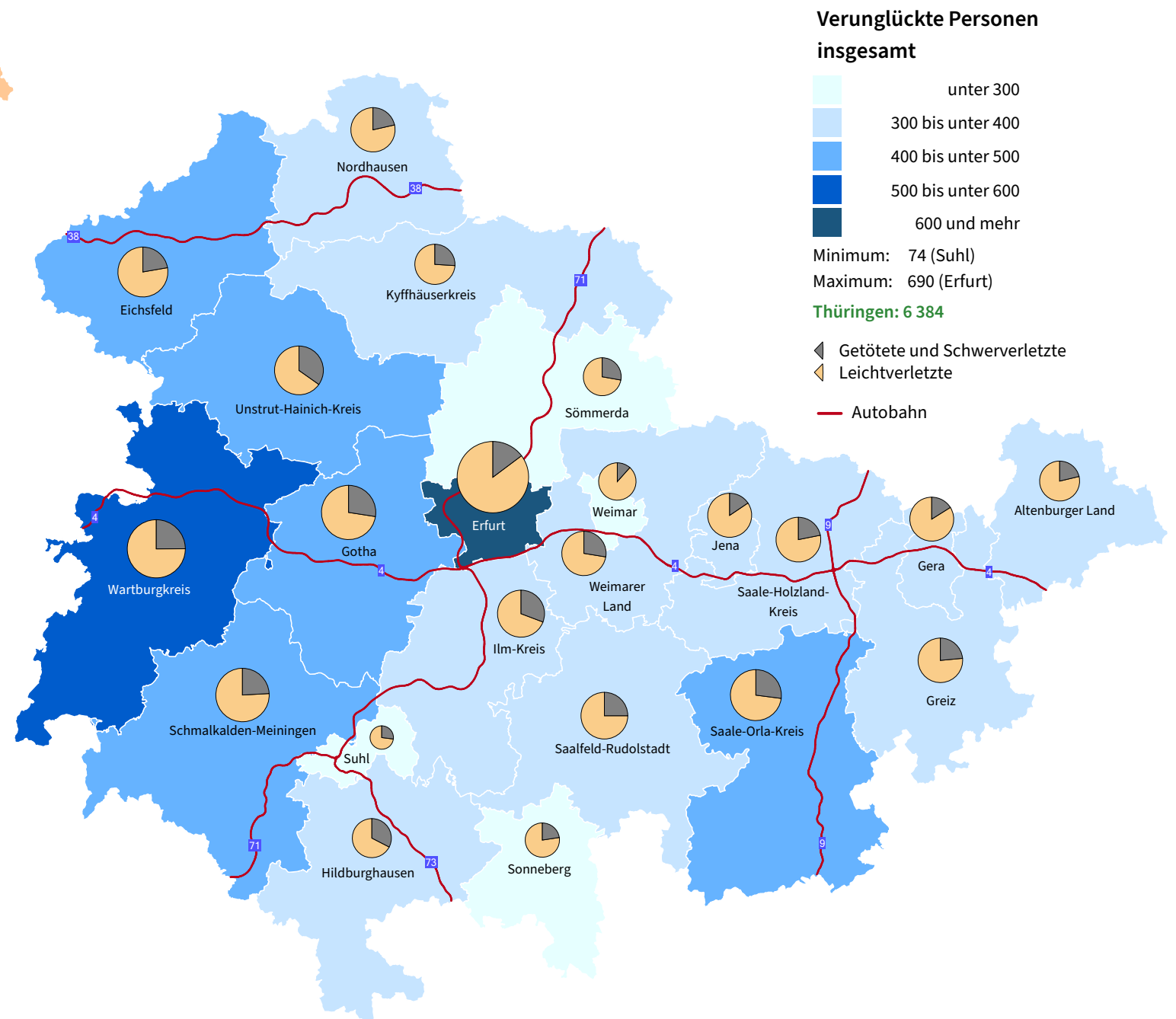
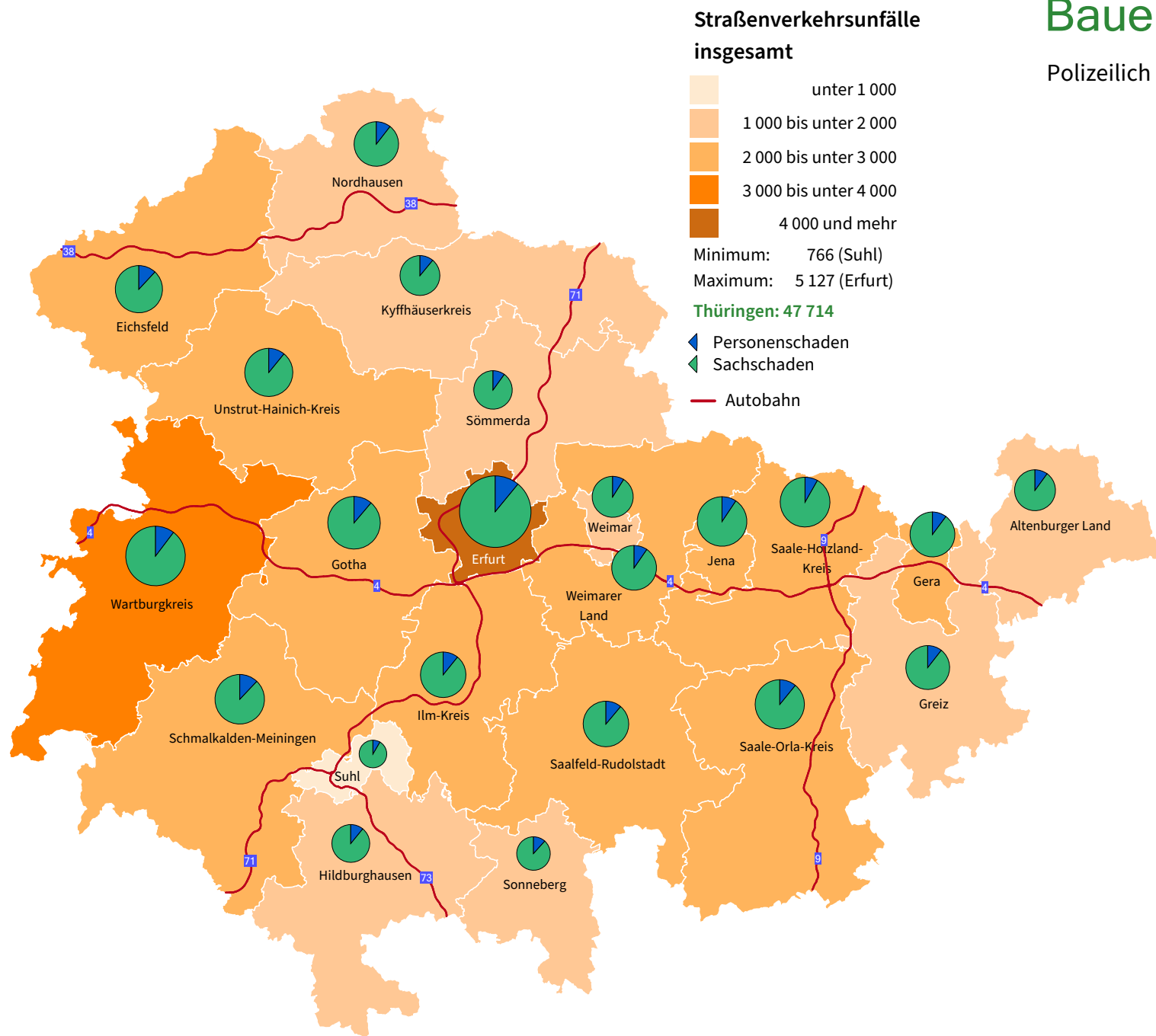
Quelle: Kraftfahrt-Bundesamt

Anmeldungen von fabrikneuen Personenkraftwagen und Besitzumschreibungen

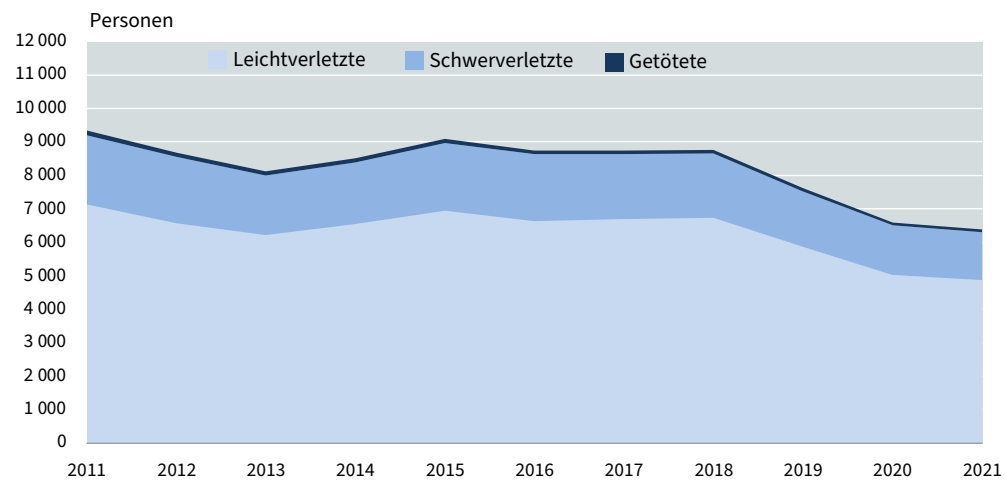


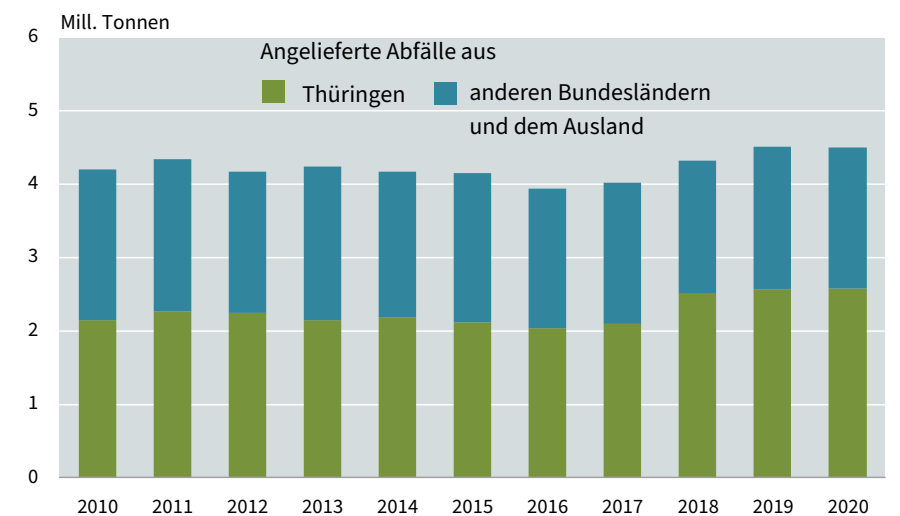
Bauen, Wohnen, Umwelt und Verkehr

Polizeilich erfasste Unfälle und Verunglückte im Straßenverkehr 2021



Verunglückte im Straßenverkehr

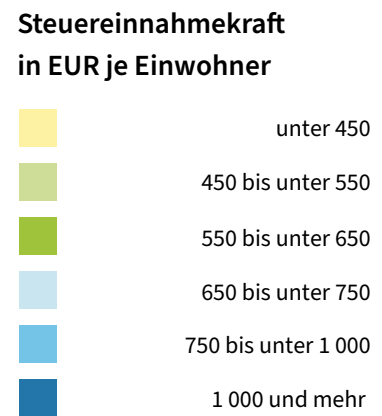
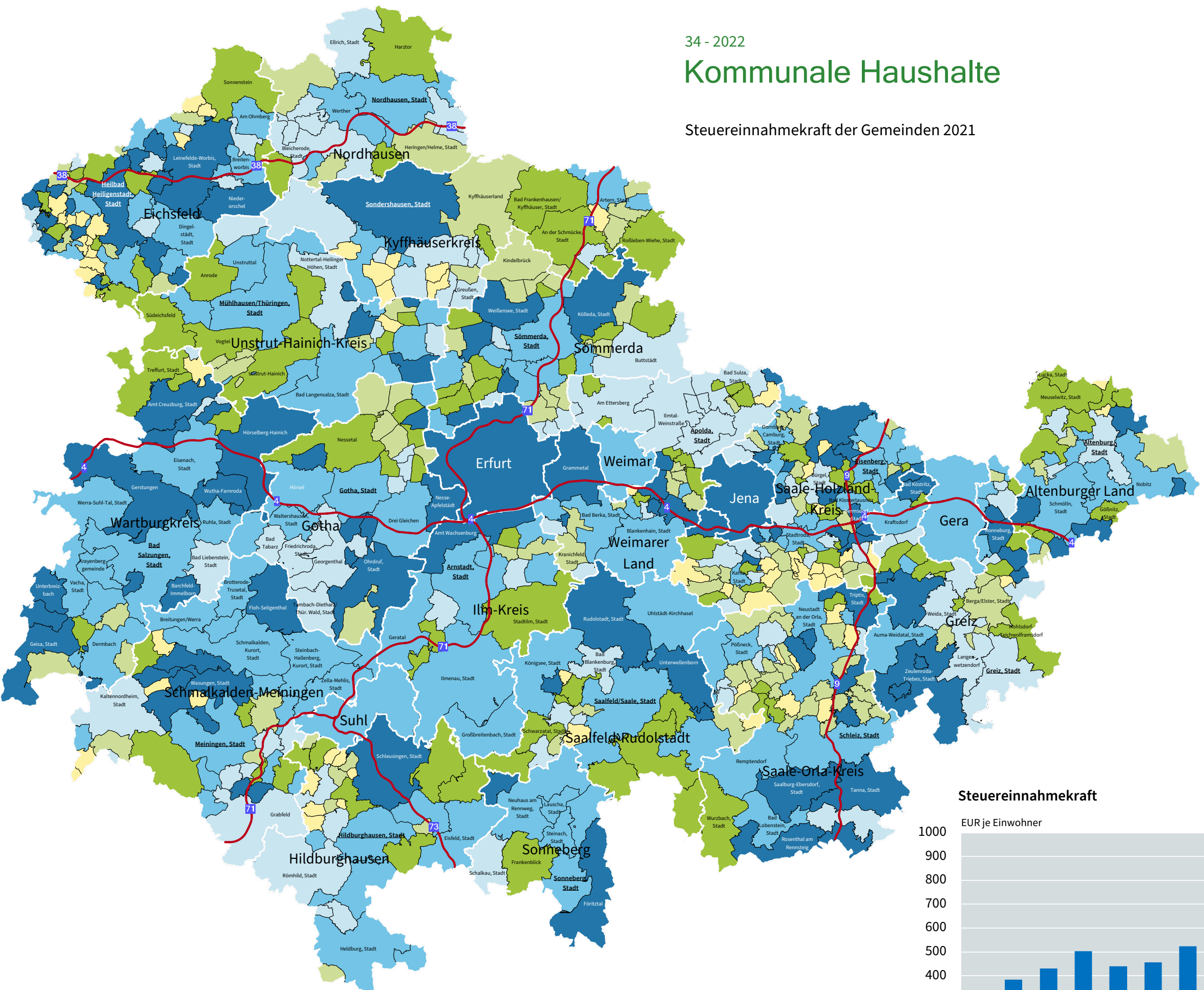




34 - 2022

Kommunale Haushalte

Steuereinnahmekraft der Gemeinden 2021



Durchschnitt: 921

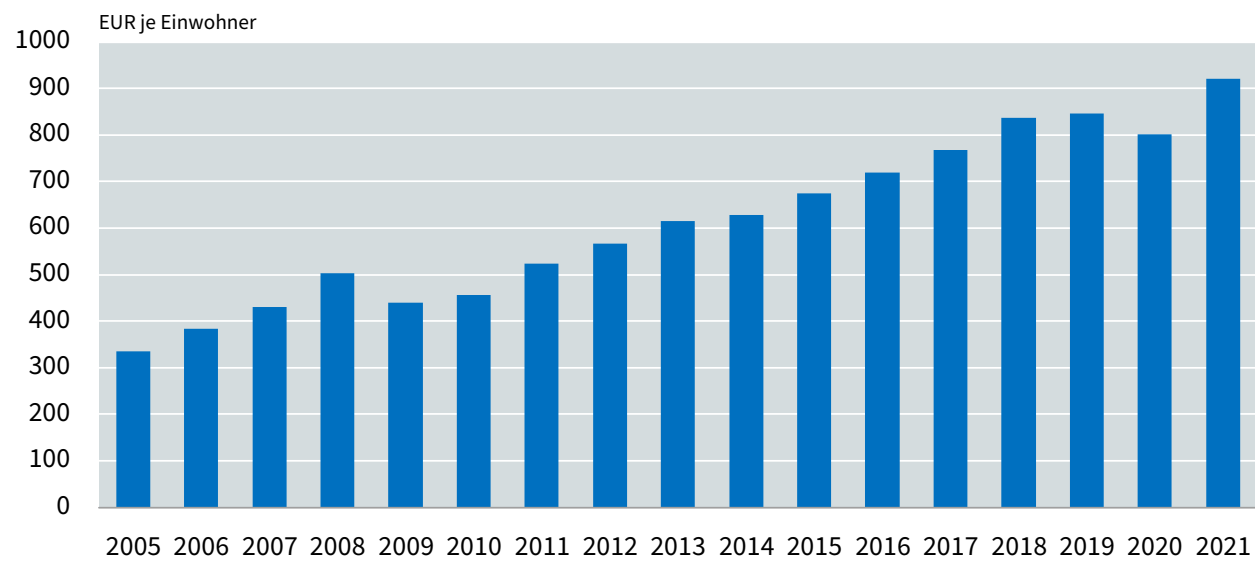
Sitz des Landratsamtes

Gemeindenname: Gemeinden mit 3 000 Einwohnern und mehr

— Autobahn

Gebietsstand: 31.12.2021
Quelle: Realsteuervergleich 2021

Steuereinnahmekraft

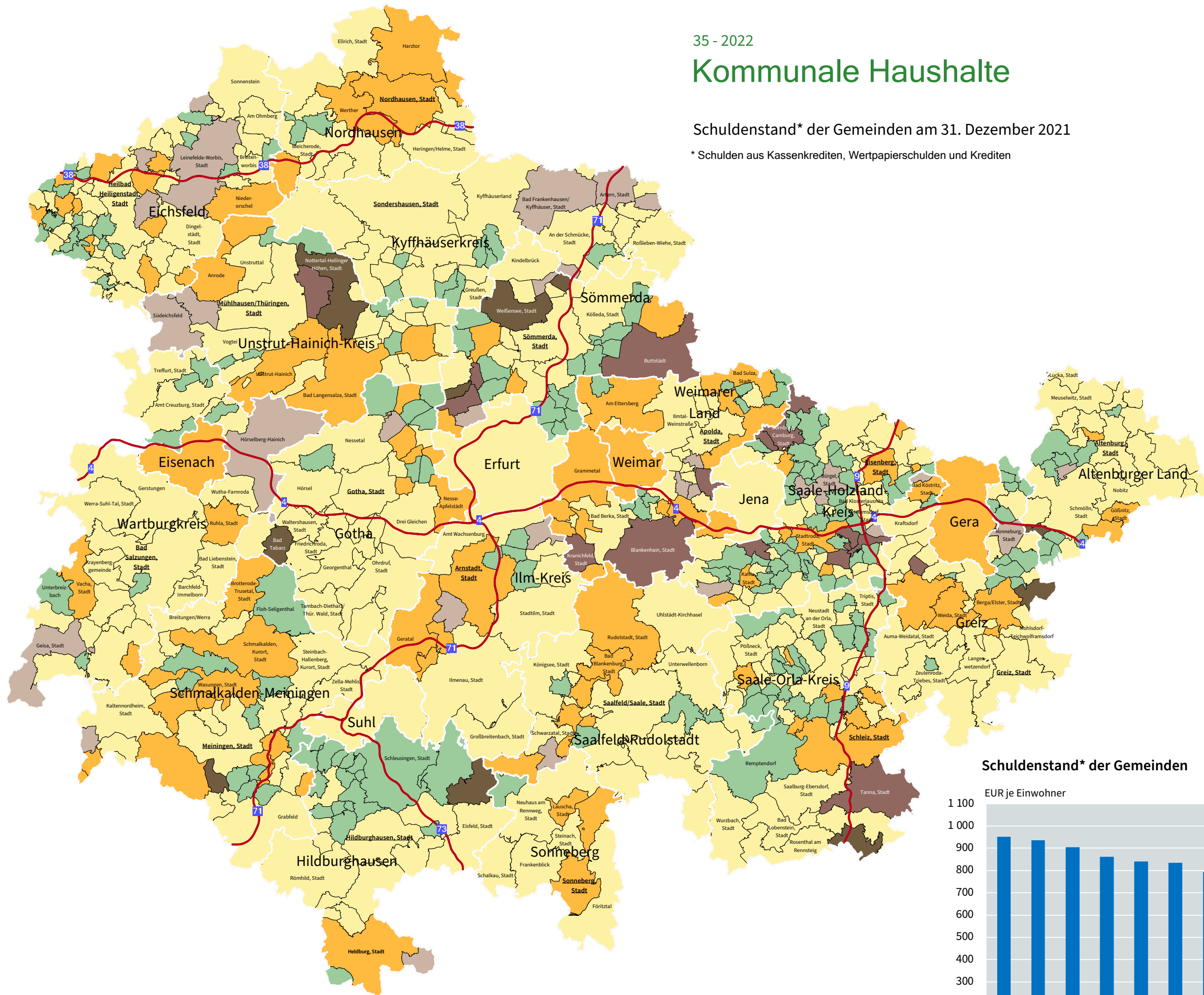


35 - 2022

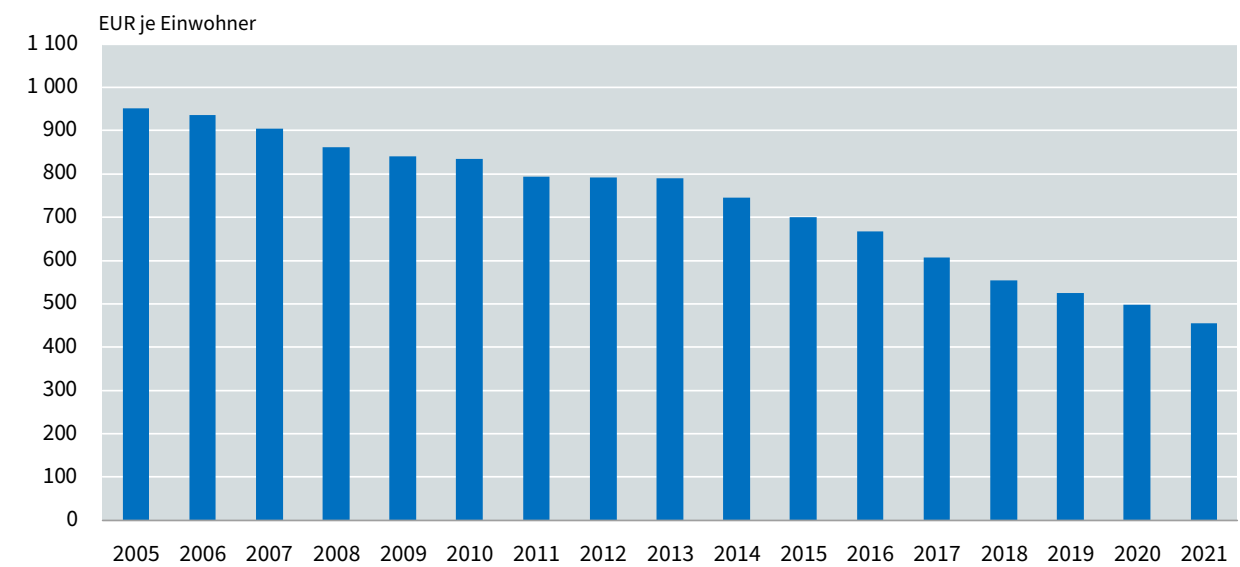
Kommunale Haushalte

Schuldenstand* der Gemeinden am 31. Dezember 2021

* Schulden aus Kassenkrediten, Wertpapierschulden und Krediten

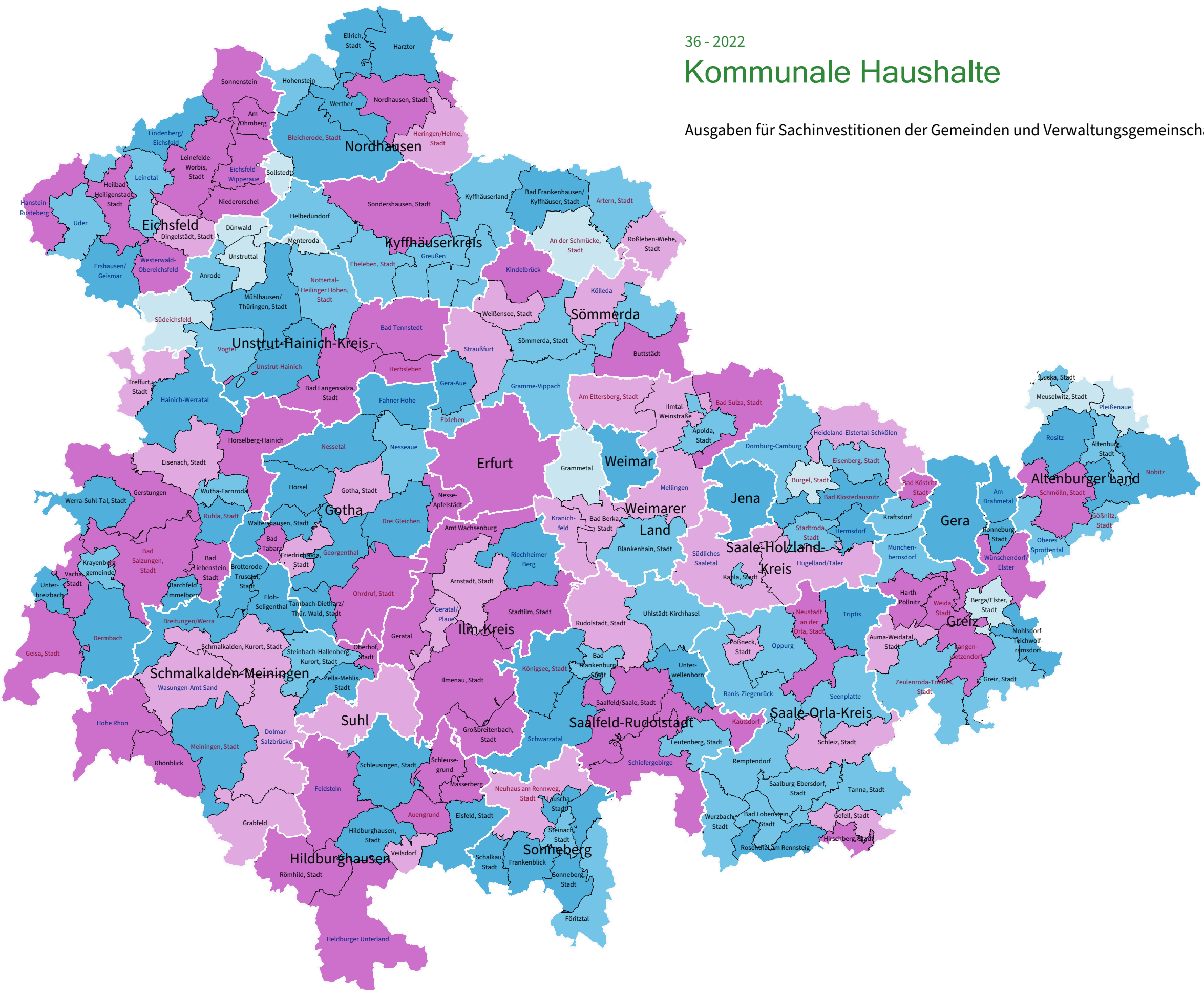


Schuldenstand* der Gemeinden

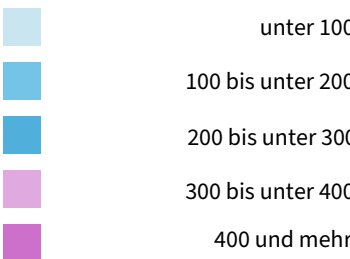


Kommunale Haushalte

Ausgaben für Sachinvestitionen der Gemeinden und Verwaltungsgemeinschaften 2021



Sachinvestitionen in EUR je Einwohner



Gemeinschaftsfreie Gemeinde (GfG)

Verwaltungsgemeinschaft (VG)

Erfüllende Gemeinde (EG) inkl.
beauftragende Gemeinde (BG)

Gebietsstand: 31.12.2021
Quelle: vj. Kassenstatistik 2021

Gemeinschaftsfreie Gemeinden (GfG)
Gemeinschaftsfreie Gemeinden sind kreisangehörige Gemeinden,
die keiner Verwaltungsgemeinschaft angehören und weder
beauftragende Gemeinde noch erfüllende Gemeinde sind.

Verwaltungsgemeinschaften (VG)
Die Verwaltungsgemeinschaft ist eine Körperschaft des öffentlichen Rechts
benachbarter kreisangehöriger Gemeinden (mit weniger als 3000 Einwohnern)
desselben Landkreises. Sie entsteht mit der Anerkennung durch Rechts-
verordnung des für das Kommunalrecht zuständigen Ministeriums
(§ 46 ff. ThürKO). In dieser Darstellung umfasst die Verwaltungsgemeinschaft
die Summe aus Mitgliedsgemeinden und VG-Verwaltung.

Erfüllende Gemeinden (EG)
Erfüllende Gemeinden sind kreisangehörige Gemeinden mit
mindestens 3 000 Einwohnern, die durch Vereinbarung benachbarter
kreisangehöriger Gemeinden (beauftragende Gemeinden - BG) desselben
Landkreises die Aufgaben einer Verwaltungsgemeinschaft wahrnehmen.
In diesem Fall gelten die auf die Verwaltungsgemeinschaft bezogenen
Bestimmungen entsprechend für die erfüllende Gemeinde (§ 51 der ThürKO).