
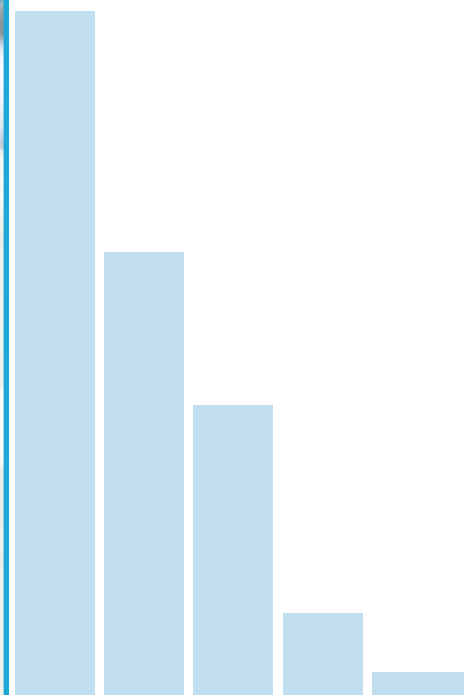


Zahlen • Daten • Fakten

Bundestagswahl in Thüringen am 22. September 2013

Vorläufige Ergebnisse



Der Landeswahlleiter

www.wahlen.thueringen.de

Zeichenerklärung

§	Paragraph
&	und
%	Prozent
–	nichts vorhanden (genau Null)
.	Zahlenwert unbekannt oder geheim zu halten
0	weniger als die Hälfte von 1 in der letzten besetzten Stelle, jedoch mehr als nichts
x	Tabellenfach gesperrt, weil Aussage nicht sinnvoll

Herausgeber:

Thüringer Landesamt für Statistik

Europaplatz 3, 99091 Erfurt

Postfach 900163, 99104 Erfurt

Telefon: 0361 37-84 642/84 647

Telefax: 0361 37-84 699

Internet: www.statistik.thueringen.de

E-Mail: auskunft@statistik.thueringen.de

Auskunft erteilt:

Büro des Landeswahlleiters

Telefon: 0361 37-84 120

Herausgegeben im September 2013

Bestell-Nr.: 29 404

Preis: 6,25 EUR

Fotos: PROFILPR & Werbeagentur GmbH

© Thüringer Landesamt für Statistik, Erfurt 2013

Für nichtgewerbliche Zwecke sind Vervielfältigung und unentgeltliche Verbreitung, auch auszugsweise, mit Quellenangabe gestattet. Die Verbreitung, auch auszugsweise, über elektronische Systeme/Datenträger bedarf der vorherigen Zustimmung.

Alle übrigen Rechte bleiben vorbehalten.

Bundestagswahl in Thüringen am 22. September 2013

Vorläufige Ergebnisse



Inhaltsverzeichnis

Vorbemerkungen	4
Abkürzungsverzeichnis.....	5
1. Wahlkreiseinteilung zur Bundestagswahl 2013.....	6
1.1 Landesübersicht	6
1.2 Zuordnung der Gemeinden zu den Bundestagswahlkreisen	7
2. Vorläufiges Landesergebnis	11
2.1 Allgemeine Wahlübersicht.....	11
2.2 Wahlbeteiligung nach Wahlkreisen	12
2.3 Verteilung der Erststimmen nach Wahlkreisen	14
2.4 Wahlkreise mit den höchsten Erststimmenanteilen der Parteien	15
2.5 Gewählte Direktkandidaten.....	16
2.6 Verteilung der Zweitstimmen nach Wahlkreisen	17
2.7 Wahlkreise mit den höchsten Zweitstimmenanteilen der Parteien	18
3. Vorläufige Wahlkreisergebnisse	19
3.1 Wahlkreis 189 Eichsfeld – Nordhausen – Unstrut-Hainich-Kreis I	19
3.2 Wahlkreis 190 Eisenach – Wartburgkreis – Unstrut-Hainich-Kreis II	20
3.3 Wahlkreis 191 Kyffhäuserkreis – Sömmerda – Weimarer Land I	21
3.4 Wahlkreis 192 Gotha – Ilm-Kreis	22
3.5 Wahlkreis 193 Erfurt – Weimar – Weimarer Land II	23
3.6 Wahlkreis 194 Gera – Jena – Saale-Holzland-Kreis.....	24
3.7 Wahlkreis 195 Greiz – Altenburger Land	25
3.8 Wahlkreis 196 Sonneberg – Saalfeld-Rudolstadt – Saale-Orla-Kreis	26
3.9 Wahlkreis 197 Suhl – Schmalkalden-Meiningen – Hildburghausen	27
4. Abgegebene Zweitstimmen für einzelne Parteien	28

Vorbemerkungen

Am 22. September 2013 fand die Wahl zum 18. Deutschen Bundestag statt. Sie wurde in Thüringen in neun Bundestagswahlkreisen durchgeführt. Insgesamt ist das Bundesgebiet in 299 Wahlkreise eingeteilt.

Für die Vorbereitung und Durchführung der Bundestagswahl 2013 galten folgende gesetzliche Vorschriften:

- das Bundeswahlgesetz in der Fassung der Bekanntmachung vom 23. Juli 1993 (BGBl. I S. 1288, 1594), zuletzt geändert durch Artikel 1 des Gesetzes vom 3. Mai 2013 (BGBl. I S. 1082),
- die Bundeswahlordnung in der Fassung der Bekanntmachung vom 19. April 2002 (BGBl. I S. 1376), zuletzt geändert durch die Verordnung vom 13. Mai 2013 (BGBl. I S. 1255)

Wahlberechtigt waren alle Deutschen im Sinne des Artikels 116 Abs. 1 des Grundgesetzes, die am Wahltag das 18. Lebensjahr vollendet haben und nach § 13 Bundeswahlgesetz nicht vom Wahlrecht ausgeschlossen waren.

Jeder Wahlberechtigte hatte bei der Bundestagswahl zwei Stimmen. In den Deutschen Bundestag wurden 598 Abgeordnete gewählt (ohne Überhang- und Ausgleichsmandate), davon 299 nach Kreiswahlvorschlägen in den Wahlkreisen (Erststimme) und die übrigen nach Landeslistenvorschlägen (Zweitstimme).

Der Bundestag wurde auf vier Jahre gewählt.

In Thüringen beteiligten sich an der Bundestagswahl folgende Parteien mit Landeslisten und Einzelbewerber in den Wahlkreisen:

Parteien mit Landeslisten	Einzelbewerber
1. CDU	Wahlkreis 194: Brechlin, Jörg – PARTEI DER VERNUNFT
2. DIE LINKE	
3. SPD	Wahlkreis 196: Meißner, Wilfried – Totalitarismusabwehr
4. FDP	
5. GRÜNE	
6. NPD	
7. PIRATEN	
8. ÖDP/Familie ..	
9. REP	
10. MLPD	
11. AfD	
12. FREIE WÄHLER	

Personenbezeichnungen sind in diesem Bericht aus Gründen der besseren Lesbarkeit meist in der sprachlich maskulinen Form verwendet, betreffen aber stets jeweils beide Geschlechter.

Abkürzungsverzeichnis

Parteien

AfD	Alternative für Deutschland
CDU	Christlich Demokratische Union Deutschlands
DIE LINKE	DIE LINKE
FDP	Freie Demokratische Partei
FREIE WÄHLER	FREIE WÄHLER in Thüringen
GRÜNE	BÜNDNIS 90/DIE GRÜNEN
MLPD	Marxistisch-Leninistische Partei Deutschlands
NPD	Nationaldemokratische Partei Deutschlands
ÖDP/Familie ..	Ökologisch-Demokratische Partei/Familie, Gerechtigkeit, Umwelt
PARTEI DER VERNUNFT	Partei der Vernunft
PIRATEN	Piratenpartei Deutschland
REP	DIE REPUBLIKANER
SPD	Sozialdemokratische Partei Deutschlands

Sonstige Abkürzungen

Nr.	Nummer
OS	Ortschaften
Wkr.	Wahlkreis

1. Wahlkreiseinteilung zur Bundestagswahl 2013

1.1 Landesübersicht



- 189 Eichsfeld – Nordhausen – Unstrut-Hainich-Kreis I
- 190 Eisenach – Wartburgkreis – Unstrut-Hainich-Kreis II
- 191 Kyffhäuserkreis – Sömmerda – Weimarer Land I
- 192 Gotha – Ilm-Kreis
- 193 Erfurt – Weimar – Weimarer Land II
- 194 Gera – Jena – Saale-Holzland-Kreis
- 195 Greiz – Altenburger Land
- 196 Sonneberg – Saalfeld-Rudolstadt – Saale-Orla-Kreis
- 197 Suhl – Schmalkalden-Meiningen – Hildburghausen

1. Wahlkreiseinteilung zur Bundestagswahl 2013

1.2 Zuordnung der Gemeinden zu den Bundestagswahlkreisen

Wahlkreis		Gebiet des Wahlkreises
Nr.	Name	
189	Eichsfeld – Nordhausen – Unstrut-Hainich-Kreis I	<p>der Landkreis Eichsfeld mit den Gemeinden: Am Ohmberg, Arenshausen, Asbach-Sickenberg, Berlingerode, Bernterode (bei Heiligenstadt), Birkenfelde, Bodenrode-Westhausen, Bornhagen, Brehme, Breitenworbis, Büttstedt, Buhla, Burgwalde, Deuna, Dieterode, Dietzenrode/ Vatterode, Dinkelstädt, Ecklingerode, Effelder, Eichstruth, Ferna, Freienhagen, Fretterode, Geisleden, Geismar, Gerbershausen, Gernrode, Gerterode, Glasehausen, Großbartloff, Hausen, Haynrode, Heiligenstadt, Helmsdorf, Heuthen, Hohengandern, Hohes Kreuz, Hundeshagen, Kallmerode, Kefferhausen, Kella, Kirchgandern, Kirchworbis, Kleinbartloff, Kreuzebra, Krombach, Küllstedt, Leinefelde-Worbis, Lenterode, Lindewerra, Lutter, Mackenrode, Marth, Niederorschel, Pfaffschwende, Reinholterode, Röhrig, Rohrberg, Rustenfelde, Schachtebich, Schimberg, Schönhagen, Schwobfeld, Sickerode, Silberhausen, Sonnenstein, Steinbach, Steinheuterode, Tastungen, Teistungen, Thalwenden, Uder, Volkerode, Vollenborn, Wachstedt, Wahlhausen, Wehnde, Wiesenfeld, Wingerode, Wüstheuterode</p> <p>der Landkreis Nordhausen mit den Gemeinden: Bleicherode, Buchholz, Ellrich, Etzelsrode, Friedrichsthal, Görsbach, Großlohra, Hainrode/Hainleite, Harztor, Harzungen, Heringen/Helme, Herrmannsacker, Hohenstein, Kehmstedt, Kleinbodungen, Kleinfurra, Kraja, Lipprechterode, Neustadt/ Harz, Niederegebra, Nohra, Nordhausen, Sollstedt, Urbach, Werther, Wipperdorf, Wolkramshausen</p> <p>vom Unstrut-Hainich-Kreis die Gemeinden: Anrode, Dünwald, Mühlhausen/Thüringen, Rodeberg, Südeichsfeld (OS Hildebrandshausen, Lengenfeld unterm Stein), Unstruttal</p>
190	Eisenach – Wartburgkreis – Unstrut-Hainich-Kreis II	<p>die kreisfreie Stadt Eisenach</p> <p>der Wartburgkreis mit den Gemeinden: Andenhausen, Bad Liebenstein, Bad Salzungen, Barchfeld-Immelnborn, Berka v.d. Hainich, Berka/Werra, Bischofroda, Brunnhartshausen, Buttlar, Creuzburg, Dankmarshausen, Dermbach, Diedorf/Rhön, Dippach, Dorndorf, Ebenshausen, Empfertshausen, Ettenhausen a.d. Suhl, Fischbach/Rhön, Frankenroda, Frauensee, Geisa, Gerstengrund, Gerstungen, Großensee, Hallungen, Hörselberg- Hainich, Ifta, Kaltenlengsfeld, Kaltennordheim, Klings, Krauthausen, Lauterbach, Leimbach, Marksuhl, Martinroda, Merkers-Kieselbach, Mihla, Moorgrund, Nazza, Neidhartshausen, Oechsen, Ruhla, Schleid, Seebach, Stadtlengsfeld, Tiefenort, Treffurt, Unterbreizbach, Urnshausen, Vacha, Völkershäuser, Weilar, Wiesenthal, Wölferbütt, Wolfsburg-Unkeroda, Wutha-Farnroda, Zella/Rhön</p> <p>vom Unstrut-Hainich-Kreis die Gemeinden: Altengottern, Bad Langensalza, Bad Tennstedt, Ballhausen, Blankenburg, Bothenheilingen, Bruchstedt, Flarchheim, Großengottern, Großvargula, Haussömmern, Herbsleben, Heroldshausen, Hornsömmern, Issersheilingen, Kammerforst, Kircheilingen, Kleinwelsbach, Klettstedt, Körner, Kutzleben, Marolterode, Menteroda, Mittelsömmern, Mülverstedt, Neunheilingen, Niederdorla, Obermehler, Oppershausen, Schlotheim, Schönstedt, Südeichsfeld (OS Heyerode, Katharinenberg), Sundhausen, Tottleben, Urleben, Vogtei, Weberstedt, Weinbergen</p>

1. Wahlkreiseinteilung zur Bundestagswahl 2013

1.2 Zuordnung der Gemeinden zu den Bundestagswahlkreisen

Wahlkreis		Gebiet des Wahlkreises
Nr.	Name	
191	Kyffhäuserkreis – Sömmerda – Weimarer Land I	<p>der Kyffhäuserkreis mit den Gemeinden: Abtsbessingen, Artern/Unstrut, Bad Frankenhausen/Kyffhäuser, Bellstedt, Borxleben, Bretleben, Clingen, Donndorf, Ebeleben, Etzleben, Freienbessingen, Gehofen, Gorsleben, Greußen, Großenehrich, Hauteroda, Helbedündorf, Heldrungen, Hemleben, Heygendorf, Holzsußra, Ichstedt, Kalbsrieth, Kyffhäuserland, Mönchpiffel-Nikolausrieth, Nausitz, Niederbösa, Oberbösa, Oberheldrungen, Oldisleben, Reinsdorf, Ringleben, Rockstedt, Roßleben, Sondershausen, Thüringenhausen, Topfstedt, Trebra, Voigtstedt, Wasserthaleben, Westgreußen, Wiehe, Wolferschwenda</p> <p>der Landkreis Sömmerda mit den Gemeinden: Alperstedt, Andisleben, Beichlingen, Bilzingsleben, Büchel, Buttstädt, Eckstedt, Ellersleben, Elxleben, Eßleben-Teutleben, Frömmstedt, Gangloffsömmern, Gebesee, Griefstedt, Großbrennbach, Großmölsen, Großneuhausen, Großrudstedt, Günstedt, Guthmannshausen, Hardisleben, Haßleben, Henschleben, Herrnschwende, Kannawurf, Kindelbrück, Kleinbrennbach, Kleinmölsen, Kleinneuhausen, Kölleda, Mannstedt, Markvippach, Nöda, Olbersleben, Ollendorf, Ostramondra, Rastenberg, Riethgen, Riethnordhausen, Ringleben, Rudersdorf, Schillingstedt, Schloßvippach, Schwerstedt, Sömmerda, Sprötau, Straußfurt, Udestedt, Vogelsberg, Walschleben, Weißensee, Werningshausen, Witterda, Wundersleben,</p> <p>vom Landkreis Weimarer Land die Gemeinden: Apolda, Bad Berka, Bad Sulza, Ballstedt, Berlstedt, Blankenhain, Buchfart, Buttstedt, Döbritschen, Eberstedt, Ettersburg, Frankendorf, Großheringen, Großobringen, Großschwabhausen, Hammerstedt, Heichelheim, Hetschburg, Hohenfelden, Kapellendorf, Kiliansroda, Kleinobringen, Kleinschwabhausen, Klettbach, Ködderitzsch, Kranichfeld, Krautheim, Kromsdorf, Lehnstedt, Leutenthal, Liebstedt, Magdala, Mattstedt, Mechelroda, Mellingen, Nauendorf, Neumark, Niederreißen, Niederroßla, Niedertrebra, Nirmsdorf, Oberreißen, Obertrebra, Oettern, Oßmannstedt, Piffelbach, Ramsla, Rannstedt, Rittersdorf, Rohrbach, Saaleplatte, Sachsenhausen, Schmiedehausen, Schwerstedt, Tonndorf, Umpferstedt, Vippachedelhausen, Vollersroda, Wiegendorf, Willerstädt, Wohlsborn</p>
192	Gotha – Ilm-Kreis	<p>der Landkreis Gotha mit den Gemeinden: Ballstädt, Bienstädt, Brüheim, Bußleben, Crawinkel, Dachwig, Döllstädt, Drei Gleichen, Emleben, Emsetal, Eschenbergen, Friedrichroda, Friedrichswerth, Friemar, Georgenthal/Thür. Wald, Gierstädt, Goldbach, Gotha, Gräfenhain, Großfahner, Günthersleben-Wechmar, Haina, Herrenhof, Hochheim, Hohenkirchen, Hörsel, Leinatal, Luisenthal, Molschleben, Nesse-Apfelstädt, Nottleben, Ohrdruf, Petriroda, Pferdingsleben, Remstädt, Schwabhausen, Sonneborn, Tabarz/Thür. Wald, Tambach-Dietharz/Thür. Wald, Tonna, Tröchtelborn, Tüttleben, Waltershausen, Wangenheim, Warza, Westhausen, Wölfis, Zimmernsupra</p> <p>der Ilm-Kreis mit den Gemeinden: Alkersleben, Altenfeld, Angelroda, Arnstadt, Böhlen, Böseleben-Wüllersleben, Dornheim, Elgersburg, Elleben, Elxleben, Frankenhain, Frauenwald, Friedersdorf, Gehlberg, Gehren, Geraberg, Geschwenda, Gillersdorf, Gossel, Gräfenroda, Großbreitenbach, Amt Wachsenburg, Herschdorf, Ilmenau, Ilmtal, Kirchheim, Langewiesen, Liebenstein, Martinroda, Möhrenbach, Neusiß, Neustadt am Rennsteig, Osthausen-Wülfershausen, Pennewitz, Plaue, Rockhausen, Schmiedefeld am Rennsteig, Stadtilm, Stützerbach, Wildenspring, Wipfratal, Witzleben, Wolfsberg</p>
193	Erfurt – Weimar – Weimarer Land II	<p>die kreisfreie Stadt Erfurt</p> <p>die kreisfreie Stadt Weimar</p> <p>vom Landkreis Weimarer Land die Gemeinden: Bechstädtstraß, Daasdorf a. Berge, Hopfgarten, Isseroda, Mönchenholzhausen, Niederrimmern, Nohra, Ottstedt a. Berge, Troistedt</p>

1. Wahlkreiseinteilung zur Bundestagswahl 2013

1.2 Zuordnung der Gemeinden zu den Bundestagswahlkreisen

Wahlkreis		Gebiet des Wahlkreises
Nr.	Name	
194	Gera – Jena – Saale-Holzland-Kreis	<p>die kreisfreie Stadt Gera</p> <p>die kreisfreie Stadt Jena</p> <p>der Saale-Holzland-Kreis mit den Gemeinden:</p> <p>Albersdorf, Altenberga, Bad Klosterlausnitz, Bibra, Bobeck, Bollberg, Bremsnitz, Bucha, Bürgel, Dornburg-Camburg, Crossen an der Elster, Eichenberg, Eineborn, Eisenberg, Frauenprießnitz, Freienorla, Geisenhain, Gneus, Gösen, Golmsdorf, Graitschen b. Bürgel, Großbocketra, Großeutersdorf, Großlöbichau, Großpörschütz, Gumperda, Hainichen, Hainspitz, Hartmannsdorf, Heideland, Hermsdorf, Hummelshain, Jenalöbnitz, Kahla, Karlsdorf, Kleinbocketra, Kleinebersdorf, Kleineutersdorf, Laasdorf, Lehesten, Lindig, Lippersdorf-Erdmannsdorf, Löberschütz, Mertendorf, Meusebach, Milda, Möckern, Mörsdorf, Nausnitz, Neuengönna, Oberbodnitz, Orlamünde, Ottendorf, Petersberg, Poxdorf, Quirla, Rattelsdorf, Rauda, Rauschwitz, Rausdorf, Reichenbach, Reinstädt, Renthendorf, Rothenstein, Ruttersdorf-Lotschen, Scheiditz, Schkölen, Schleifreisen, Schlöben, Schöngleina, Schöps, Seitenroda, Serba, Silbitz, St.Gangloff, Stadtröda, Sulza, Tautenburg, Tautendorf, Tautenhain, Thierschneck, Tissa, Trockenborn-Wolfersdorf, Tröbnitz, Unterbodnitz, Waldeck, Walpernhain, Waltersdorf, Weißbach, Weißenborn, Wichmar, Zimmern, Zöllnitz</p>
195	Greiz – Altenburger Land	<p>der Landkreis Greiz mit den Gemeinden:</p> <p>Auma-Weidatal, Bad Köstritz, Berga/Elster, Bethenhausen, Bocka, Brahmenau, Braunschwalde, Caaschwitz, Crimla, Endschütz, Gauern, Greiz, Großenstein, Hain, Harth-Pöllnitz, Hartmannsdorf, Hilbersdorf, Hirschfeld, Hohenleuben, Hohenölsen, Hundhaupten, Kauern, Korbußen, Kraftsdorf, Kühdorf, Langenwetzendorf, Langenwolschendorf, Lederhose, Linda b. Weida, Lindenkreuz, Lunzig, Mohlsdorf-Teichwolframsdorf, Münchenbernsdorf, Neugernsdorf, Neumühle/Elster, Paitzdorf, Pölzig, Reichstädt, Ronneburg, Rückersdorf, Saara, Schömburg, Schwaara, Schwarzbach, Seelingstädt, Steinsdorf, Teichwitz, Weida, Weißendorf, Wildetaube, Wünschendorf/Elster, Zedlitz, Zeulenroda-Triebes</p> <p>der Landkreis Altenburger Land mit den Gemeinden:</p> <p>Altenburg, Altkirchen, Dobitschen, Drogen, Fockendorf, Frohnsdorf, Gerstenberg, Göhren, Göllnitz, Göpfersdorf, Gößnitz, Haselbach, Heukewalde, Heyersdorf, Jonaswalde, Jückelberg, Kriebitzsch, Langenleuba-Niederhain, Löbichau, Lödla, Lucka, Lumpzig, Mehna, Meuselwitz, Monstab, Nobitz, Nöbdenitz, Ponitz, Posterstein, Rositz, Schmölln, Starkenberg, Thonhausen, Treben, Vollmershain, Wildenbörten, Windischleuba, Ziegelheim</p>
196	Sonneberg – Saalfeld-Rudolstadt – Saale-Orla-Kreis	<p>der Landkreis Sonneberg mit den Gemeinden:</p> <p>Bachfeld, Föritz, Frankenblick, Goldisthal, Judenbach, Lauscha, Neuhaus am Rennweg, Neuhaus-Schierschnitz, Oberland a.Rstg., Schalkau, Sonneberg, Steinach</p> <p>der Landkreis Saalfeld-Rudolstadt mit den Gemeinden:</p> <p>Allendorf, Altenbeuthen, Bad Blankenburg, Bechstedt, Cursdorf, Deesbach, Döschnitz, Dröbischau, Drogitz, Gräfenthal, Hohenwarte, Kamsdorf, Katzhütte, Kaulsdorf, Königsee-Rottenbach, Lehesten, Leutenberg, Lichte, Mellenbach-Glasbach, Meura, Meuselbach-Schwarzmühle, Oberhain, Oberweißbach/Thür.Wald, Piesau, Probstzella, Reichmannsdorf, Remda-Teichel, Rohrbach, Rudolstadt, Saalfeld/Saale, Saalfelder Höhe, Schmiedefeld, Schwarzburg, Sitzendorf, Uhlstädt-Kirchhasel, Unterweißbach, Unterwellenborn, Wittgendorf</p> <p>der Saale-Orla-Kreis mit den Gemeinden:</p> <p>Bad Lobenstein, Birkenhügel, Blankenberg, Blankenstein, Bodelwitz, Bucha, Burgk, Chursdorf, Crispendorf, Dittersdorf, Döbritz, Dreba, Dreitzsch, Eßbach, Gefell, Geroda, Gertewitz, Görkwitz, Göschitz, Gössitz, Grobengereuth, Harra, Hirschberg, Keila, Kirschkau, Knau, Kospoda, Krölpa, Langenorla, Lausnitz b. Neustadt an der Orla, Lemnitz, Linda b. Neustadt an der Orla, Löhma, Miesitz, Mittelpöllnitz, Moßbach, Moxa, Neundorf (bei Lobenstein), Neundorf (bei Schleiz), Neustadt an der Orla, Nimritz, Oberoppurg, Oettersdorf, Oppurg, Paska, Peuschen, Plothen, Pörmitz, Pößneck, Pottiga, Quaschwitz, Ranis, Remptendorf, Rosendorf, Saalburg-Ebersdorf, Schlegel, Schleiz, Schmieritz, Schmorda, Schöndorf, Seisla, Solkwitz, Stanau, Tanna, Tegau, Tömmelsdorf, Triptis, Volkmannsdorf, Weira, Wernburg, Wilhelmsdorf, Wurzbach, Ziegenrück</p>

1. Wahlkreiseinteilung zur Bundestagswahl 2013

1.2 Zuordnung der Gemeinden zu den Bundestagswahlkreisen

Wahlkreis		Gebiet des Wahlkreises
Nr.	Name	
197	Suhl – Schmalkalden-Meiningen – Hildburghausen	<p>die kreisfreie Stadt Suhl</p> <p>der Landkreis Schmalkalden-Meiningen mit den Gemeinden: Altersbach, Aschenhausen, Belrieth, Benshausen, Bermbach, Bix, Breitung/Werra, Brotterode-Trusetal, Christes, Dillstädt, Einhausen, Ellingshausen, Erbenhausen, Fambach, Floh-Seligenthal, Frankenheim/Rhön, Friedelshausen, Grabfeld, Henneberg, Hümpfershausen, Kaltensundheim, Kaltenwestheim, Kühndorf, Leutersdorf, Mehmels, Meiningen, Melpers, Metzels, Neubrunn, Oberhof, Oberkatz, Obermaßfeld- Grimmenthal, Oberschönau, Oberweid, Oepfershausen, Rhönblick, Rippershausen, Ritschenhausen, Rohr, Rosa, Roßdorf, Rotterode, Schmalkalden, Schwallungen, Schwarza, Springstille, Steinbach-Hallenberg, Stepfershausen, Sülzfeld, Unterkatz, Untermaßfeld, Unterschönau, Unterweid, Utendorf, Vachdorf, Viernau, Wahns, Wallbach, Walldorf, Wasungen, Wölfershausen, Zella-Mehlis</p> <p>der Landkreis Hildburghausen mit den Gemeinden: Ahlstädt, Auengrund, Bad Colberg-Heldburg, Beinerstadt, Bischofrod, Bockstadt, Brünn/Thür., Dingsleben, Ehrenberg, Eichenberg, Eisfeld, Gompertshausen, Grimmelshausen, Grub, Haina, Hellingen, Henfstädt, Hildburghausen, Kloster Veßra, Lengfeld, Marisfeld, Masserberg, Nahetal-Waldau, Oberstadt, Reurieth, Römhild, Sachsenbrunn, Schlechtsart, Schleusegrund, Schleusingen, Schmeheim, Schweickershausen, St.Bernhard, St.Kilian, Straufhain, Themar, Ummerstadt, Veilsdorf, Westhausen</p>
























2. Vorläufiges Landesergebnis

2.1 Allgemeine Wahlübersicht

Wahlberechtigte	1 834 327
Wähler	1 251 541
Wahlbeteiligung	68,2 %
























Erststimmen

Ungültige Stimmen	22 198
Gültige Stimmen	1 229 343

Nr.	Wahlvorschlag	2013				2009		Gewinn/Verlust 2013 zu 2009	
		Sitze	Stimmen	%	Stimmenverteilung	Sitze	%	Prozentpunkte	
1	CDU	9	508 067	41,3		7	33,1	8,2	
2	DIE LINKE	-	298 773	24,3		2	29,1	-4,8	
3	SPD	-	236 542	19,2		-	20,7	-1,5	
4	FDP	-	19 280	1,6		-	7,7	-6,1	
5	GRÜNE	-	45 922	3,7		-	5,1	-1,4	
6	NPD	-	46 032	3,7		-	3,5	0,2	
7	PIRATEN	-	30 782	2,5		-	-	2,5	
8	ÖDP / Familie ..	-	3 860	0,3		-	0,1	0,2	
9	REP	-	-	-		-	-	-	
10	MLPD	-	835	0,1		-	0,0	0,1	
11	AfD	-	23 975	2,0		-	-	2,0	
12	FREIE WÄHLER	-	13 869	1,1		-	-	1,1	
	Einzelbewerber	-	1 406	0,1		-	0,5	-0,4	

Zweitstimmen

Ungültige Stimmen	19 887
Gültige Stimmen	1 231 654

Nr.	Wahlvorschlag	2013			2009	Gewinn/Verlust 2013 zu 2009	
		Stimmen	%	Stimmenverteilung	%	Prozentpunkte	
1	CDU	477 278	38,8		31,2	7,6	
2	DIE LINKE	288 594	23,4		28,8	-5,4	
3	SPD	198 743	16,1		17,6	-1,5	
4	FDP	32 098	2,6		9,8	-7,2	
5	GRÜNE	60 488	4,9		6,0	-1,1	
6	NPD	39 113	3,2		3,2	0,0	
7	PIRATEN	29 503	2,4		2,5	-0,1	
8	ÖDP / Familie ..	7 899	0,6		0,4	0,2	
9	REP	2 614	0,2		0,4	-0,2	
10	MLPD	1 806	0,1		0,2	-0,1	
11	AfD	75 941	6,2		-	6,2	
12	FREIE WÄHLER	17 577	1,4		-	1,4	

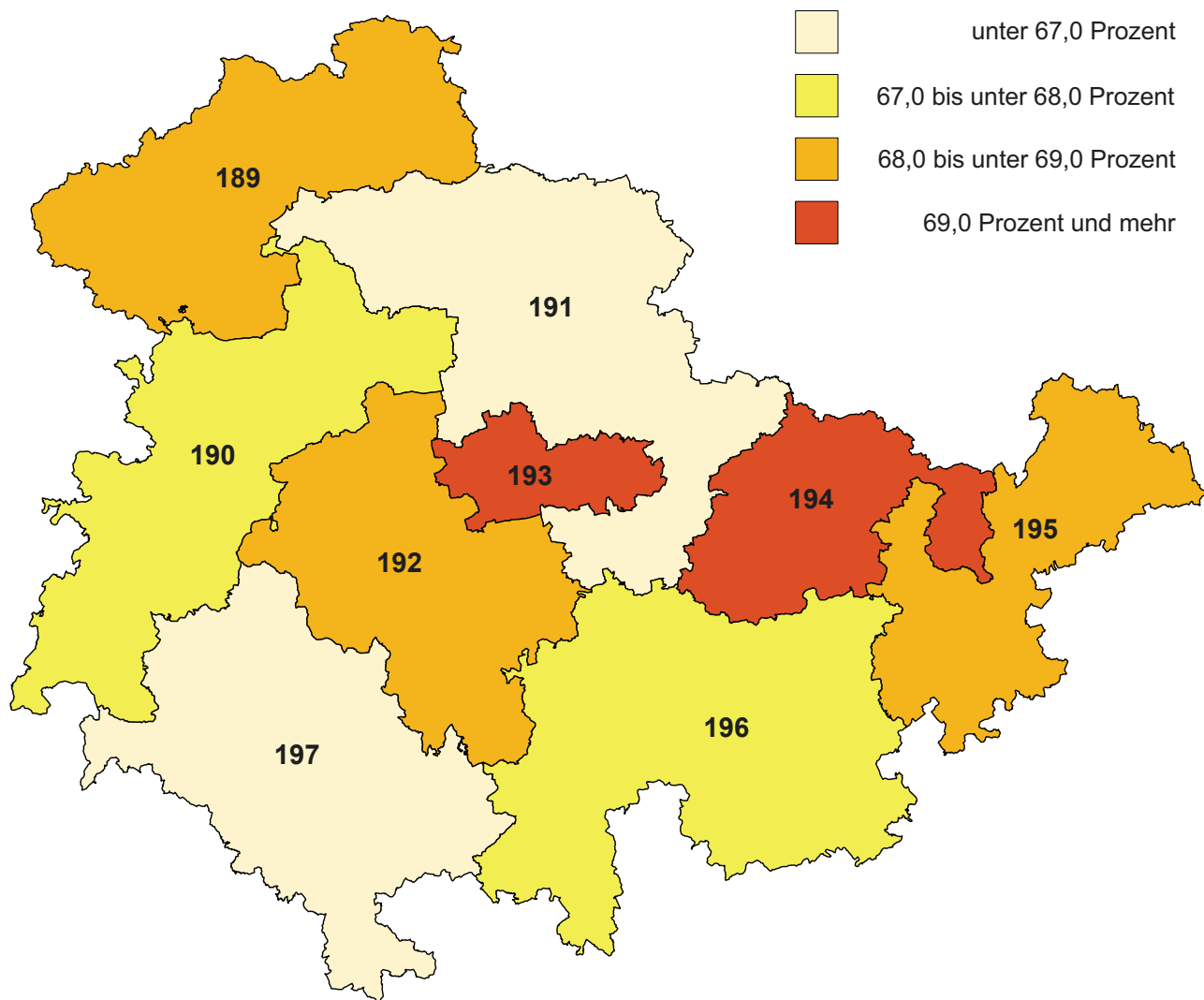
2. Vorläufiges Landesergebnis

2.2 Wahlbeteiligung nach Wahlkreisen

Wahlkreis		Wahlberechtigte	Wähler	Wahlbeteiligung in %	
Nr.	Name			2013	2009
189	Eichsfeld - Nordhausen - Unstrut-Hainich-Kreis I	196 623	134 018	68,2	66,6
190	Eisenach - Wartburgkreis - Unstrut-Hainich-Kreis II	192 663	129 896	67,4	65,0
191	Kyffhäuserkreis - Sömmerda - Weimarer Land I	191 261	127 906	66,9	63,7
192	Gotha - Ilm-Kreis	205 915	141 473	68,7	65,2
193	Erfurt - Weimar - Weimarer Land II	224 121	156 371	69,8	67,0
194	Gera - Jena - Saale-Holzland-Kreis	238 325	168 097	70,5	67,2
195	Greiz - Altenburger Land	170 746	116 044	68,0	64,2
196	Sonneberg - Saalfeld-Rudolstadt - Saale-Orla-Kreis	218 602	147 040	67,3	64,4
197	Suhl - Schmalkalden-Meiningen - Hildburghausen	196 071	130 696	66,7	63,0
	Thüringen	1 834 327	1 251 541	68,2	65,2

2. Vorläufiges Landesergebnis

2.2 Wahlbeteiligung nach Wahlkreisen



- 189 Eichsfeld – Nordhausen – Unstrut-Hainich-Kreis I
- 190 Eisenach – Wartburgkreis – Unstrut-Hainich-Kreis II
- 191 Kyffhäuserkreis – Sömmerda – Weimarer Land I
- 192 Gotha – Ilm-Kreis
- 193 Erfurt – Weimar – Weimarer Land II
- 194 Gera – Jena – Saale-Holzland-Kreis
- 195 Greiz – Altenburger Land
- 196 Sonneberg – Saalfeld-Rudolstadt – Saale-Orla-Kreis
- 197 Suhl – Schmalkalden-Meiningen – Hildburghausen

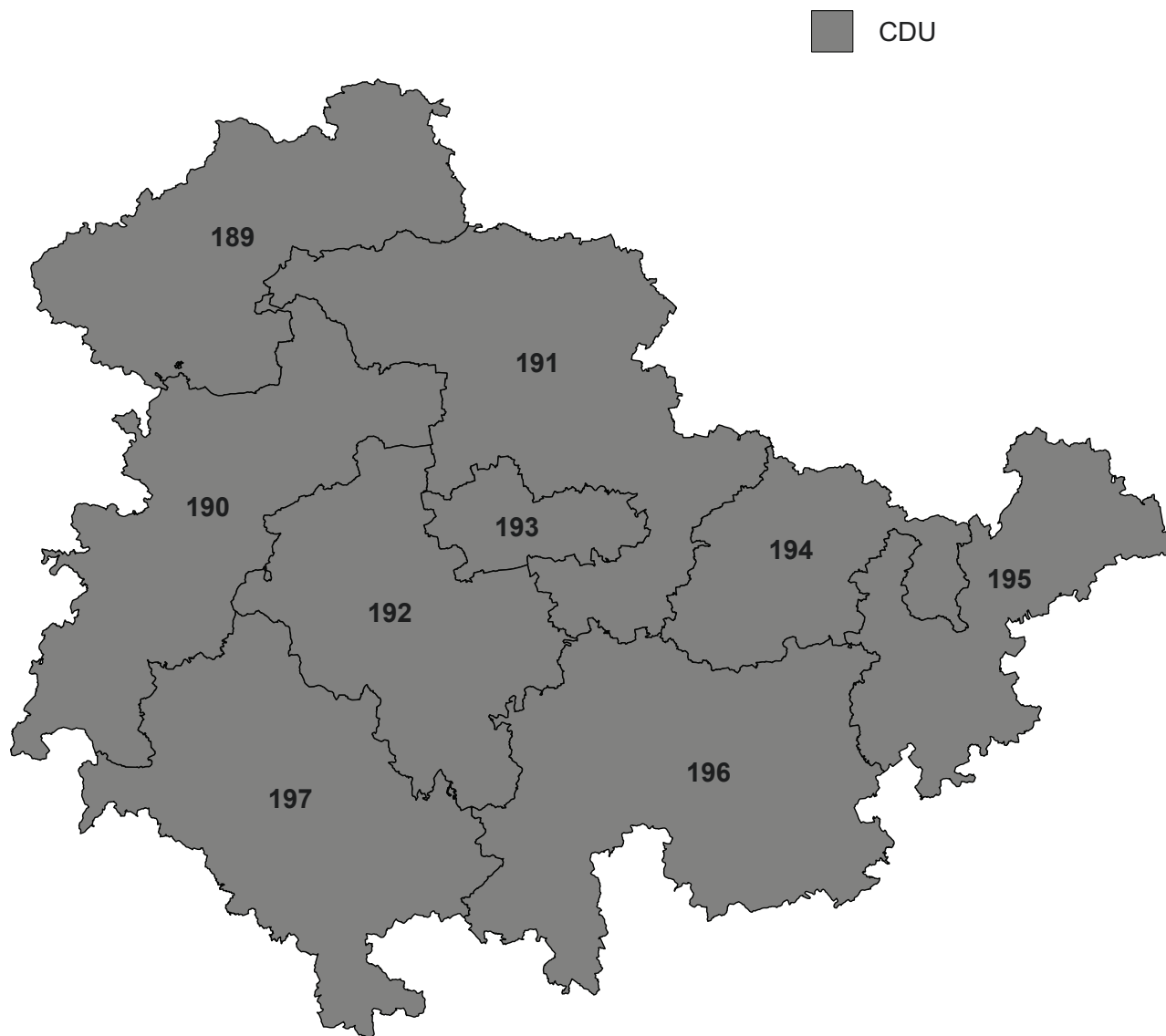
2. Vorläufiges Landesergebnis

2.3 Verteilung der Erststimmen nach Wahlkreisen

Wahlkreis		Wahl-jahr	Prozentualer Anteil der gültigen Erststimmen												
Nr.	Name		CDU	DIE LINKE	SPD	FDP	GRÜNE	NPD	PIRA-TEN	ÖDP / Familie ..	REP	MLPD	AfD	FREIE WÄH-LER	Einzel-be-werber
189	Eichsfeld - Nordhausen - Unstrut-Hainich-Kreis I	2013	49,8	19,8	16,5	1,4	3,1	3,3	2,0	2,0	-	-	-	2,0	-
		2009	43,0	24,5	17,0	7,4	4,1	2,8	-	1,1	-	-	-	-	0,2
		+ / -	6,8	-4,7	-0,5	-6,0	-1,0	0,5	2,0	0,9	-	-	-	2,0	-0,2
190	Eisenach - Wartburgkreis - Unstrut-Hainich-Kreis II	2013	43,3	23,7	18,5	1,5	3,2	4,7	2,7	-	-	-	-	2,4	-
		2009	34,8	27,6	22,6	6,4	3,8	3,8	-	-	-	-	-	-	1,1
		+ / -	8,5	-3,9	-4,1	-4,9	-0,6	0,9	2,7	-	-	-	-	2,4	-1,1
191	Kyffhäuserkreis - Sömmerda - Weimarer Land I	2013	43,3	26,5	17,1	1,8	3,1	4,5	3,6	-	-	-	-	-	-
		2009	33,8	31,4	18,1	7,8	4,6	3,8	-	-	-	-	-	-	0,5
		+ / -	9,5	-4,9	-1,0	-6,0	-1,5	0,7	3,6	-	-	-	-	-	-0,5
192	Gotha - Ilm-Kreis	2013	37,3	20,1	25,0	1,4	3,0	3,4	2,6	-	-	-	5,8	1,5	-
		2009	29,1	26,1	26,9	7,3	5,4	4,0	-	-	-	-	-	-	1,3
		+ / -	8,2	-6,0	-1,9	-5,9	-2,4	-0,6	2,6	-	-	-	5,8	1,5	-1,3
193	Erfurt - Weimar - Weimarer Land II	2013	37,1	23,4	23,9	1,2	6,0	3,1	3,7	-	-	-	-	1,8	-
		2009	30,8	28,8	22,4	6,0	8,1	2,8	-	-	-	-	-	-	1,1
		+ / -	6,3	-5,4	1,5	-4,8	-2,1	0,3	3,7	-	-	-	-	1,8	-1,1
194	Gera - Jena - Saale-Holzland-Kreis	2013	36,1	27,0	18,3	1,7	4,7	2,6	2,4	0,7	-	-	5,5	0,8	0,2
		2009	28,7	30,4	21,3	9,7	7,1	2,9	-	-	-	-	-	-	-
		+ / -	7,4	-3,4	-3,0	-8,0	-2,4	-0,3	2,4	0,7	-	-	5,5	0,8	0,2
195	Greiz - Altenburger Land	2013	44,9	24,3	14,0	1,6	2,8	3,7	2,8	-	-	-	6,0	-	-
		2009	37,4	29,3	17,6	8,0	3,6	4,1	-	-	-	-	-	-	-
		+ / -	7,5	-5,0	-3,6	-6,4	-0,8	-0,4	2,8	-	-	-	6,0	-	-
196	Sonneberg - Saalfeld-Rudolstadt - Saale-Orla-Kreis	2013	41,1	26,4	19,8	2,3	3,9	5,2	-	-	-	0,6	-	-	0,7
		2009	31,9	31,2	19,0	8,5	3,9	4,5	-	-	-	0,4	-	-	0,6
		+ / -	9,2	-4,8	0,8	-6,2	0,0	0,7	-	-	-	0,2	-	-	0,1
197	Suhl - Schmalkalden-Meiningen - Hildburghausen	2013	42,0	27,3	18,3	1,4	2,9	3,7	2,8	-	-	-	-	1,6	-
		2009	30,8	32,2	21,0	8,0	4,6	3,4	-	-	-	-	-	-	-
		+ / -	11,2	-4,9	-2,7	-6,6	-1,7	0,3	2,8	-	-	-	-	1,6	-
Thüringen		2013	41,3	24,3	19,2	1,6	3,7	3,7	2,5	0,3	-	0,1	2,0	1,1	0,1
		2009	33,1	29,1	20,7	7,7	5,1	3,5	-	0,1	-	0,0	-	-	0,5
		+ / -	8,2	-4,8	-1,5	-6,1	-1,4	0,2	2,5	0,2	-	0,1	2,0	1,1	-0,4

2. Vorläufiges Landesergebnis

2.4 Wahlkreise mit den höchsten Erststimmenanteilen der Parteien



- 189 Eichsfeld – Nordhausen – Unstrut-Hainich-Kreis I
- 190 Eisenach – Wartburgkreis – Unstrut-Hainich-Kreis II
- 191 Kyffhäuserkreis – Sömmerda – Weimarer Land I
- 192 Gotha – Ilm-Kreis
- 193 Erfurt – Weimar – Weimarer Land II
- 194 Gera – Jena – Saale-Holzland-Kreis
- 195 Greiz – Altenburger Land
- 196 Sonneberg – Saalfeld-Rudolstadt – Saale-Orla-Kreis
- 197 Suhl – Schmalkalden-Meiningen – Hildburghausen

2. Vorläufiges Landesergebnis

2.5 Gewählte Direktkandidaten

Wahlkreis		Bewerber		Erststimmen in %
Nr.	Name	Name, Vorname	Partei	
189	Eichsfeld - Nordhausen - Unstrut-Hainich-Kreis I	Grund, Manfred	CDU	49,8
190	Eisenach - Wartburgkreis - Unstrut-Hainich-Kreis II	Hirte, Christian	CDU	43,3
191	Kyffhäuserkreis - Sömmerda - Weimarer Land I	Selle, Johannes	CDU	43,3
192	Gotha - Ilm-Kreis	Schipanski, Tankred	CDU	37,3
193	Erfurt - Weimar - Weimarer Land II	Tillmann, Antje	CDU	37,1
194	Gera - Jena - Saale-Holzland-Kreis	Weiler, Albert	CDU	36,1
195	Greiz - Altenburger Land	Vogel, Volkmar	CDU	44,9
196	Sonneberg - Saalfeld-Rudolstadt - Saale-Orla-Kreis	Stauche, Carola	CDU	41,1
197	Suhl - Schmalkalden-Meiningen - Hildburghausen	Hauptmann, Mark	CDU	42,0

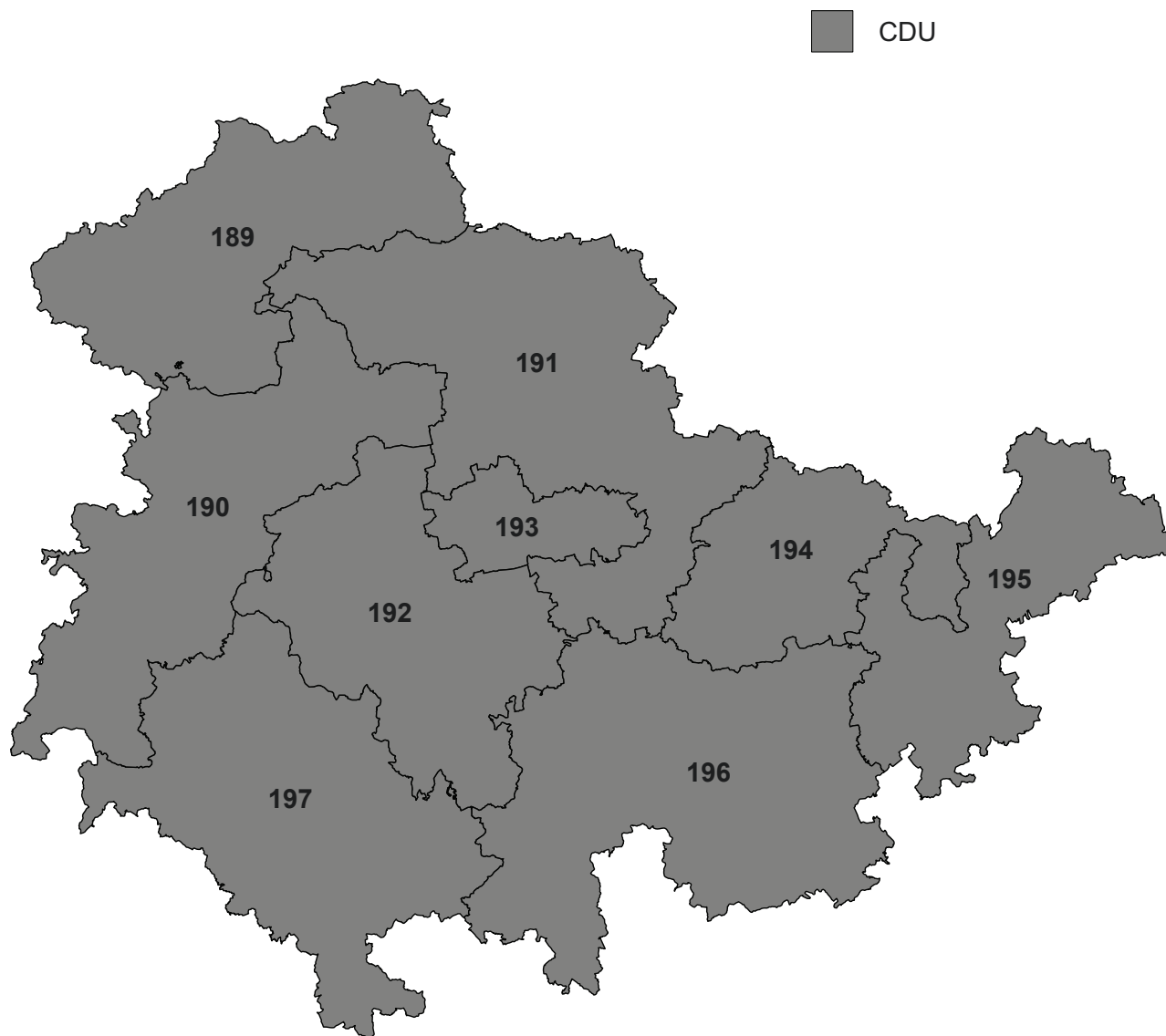
2. Vorläufiges Landesergebnis

2.6 Verteilung der Zweitstimmen nach Wahlkreisen

Wahlkreis		Wahl- jahr	Prozentualer Anteil der gültigen Zweitstimmen											
Nr.	Name		CDU	DIE LINKE	SPD	FDP	GRÜNE	NPD	PIRATEN	ÖDP / Familie ..	REP	MLPD	AfD	FREIE WÄHLER
189	Eichsfeld - Nordhausen - Unstrut-Hainich-Kreis I	2013 2009 + / -	44,8 38,5 6,3	19,9 24,0 -4,1	15,3 16,6 -1,3	2,8 10,7 -7,9	4,0 4,8 -0,8	2,9 2,7 0,2	1,8 1,7 0,1	1,2 0,7 0,5	0,2 0,2 0,0	0,1 0,1 0,0	5,3 - 5,3	1,8 - 1,8
190	Eisenach - Wartburgkreis - Unstrut-Hainich-Kreis II	2013 2009 + / -	40,2 32,6 7,6	22,5 28,3 -5,8	17,0 18,5 -1,5	2,4 9,2 -6,8	4,0 5,0 -1,0	4,0 3,6 0,4	2,1 1,9 0,2	0,5 0,4 0,1	0,2 0,4 -0,2	0,2 0,2 0,0	4,9 - 4,9	1,9 - 1,9
191	Kyffhäuserkreis - Sömmerda - Weimarer Land I	2013 2009 + / -	39,1 31,5 7,6	24,5 30,1 -5,6	15,4 17,2 -1,8	2,9 10,0 -7,1	3,8 4,8 -1,0	3,7 3,5 0,2	2,4 2,0 0,4	0,5 0,3 0,2	0,2 0,4 -0,2	0,1 0,1 0,0	5,7 - 5,7	1,5 - 1,5
192	Gotha - Ilm-Kreis	2013 2009 + / -	38,2 30,8 7,4	22,1 27,7 -5,6	17,1 19,6 -2,5	2,4 9,0 -6,6	4,6 5,5 -0,9	3,2 3,6 -0,4	2,6 2,9 -0,3	0,5 0,4 0,1	0,2 0,4 -0,2	0,1 0,1 0,0	7,4 - 7,4	1,5 - 1,5
193	Erfurt - Weimar - Weimarer Land II	2013 2009 + / -	34,5 27,9 6,6	23,0 27,9 -4,9	17,6 18,0 -0,4	2,6 9,0 -6,4	8,5 10,4 -1,9	2,3 2,5 -0,2	3,2 3,3 -0,1	0,7 0,4 0,3	0,2 0,3 -0,1	0,2 0,2 0,0	6,1 - 6,1	1,3 - 1,3
194	Gera - Jena - Saale-Holzland-Kreis	2013 2009 + / -	34,8 27,6 7,2	25,6 29,9 -4,3	15,9 17,2 -1,3	2,8 10,3 -7,5	6,9 8,1 -1,2	2,6 2,6 0,0	2,8 3,4 -0,6	0,7 0,4 0,3	0,2 0,4 -0,2	0,1 0,1 0,0	6,6 - 6,6	0,9 - 0,9
195	Greiz - Altenburger Land	2013 2009 + / -	41,8 32,8 9,0	23,0 28,6 -5,6	14,3 16,5 -2,2	2,7 10,9 -8,2	3,4 4,3 -0,9	3,4 3,6 -0,2	2,2 2,3 -0,1	0,5 0,4 0,1	0,3 0,3 0,0	0,1 0,1 0,0	7,5 - 7,5	1,0 - 1,0
196	Sonneberg - Saalfeld-Rudolstadt - Saale-Orla-Kreis	2013 2009 + / -	37,9 30,4 7,5	24,8 30,9 -6,1	15,9 17,0 -1,1	2,5 9,8 -7,3	3,8 4,5 -0,7	3,7 4,1 -0,4	2,2 2,3 -0,1	0,6 0,4 0,2	0,2 0,4 -0,2	0,2 0,3 -0,1	6,8 - 6,8	1,4 - 1,4
197	Suhl - Schmalkalden-Meiningen - Hildburghausen	2013 2009 + / -	39,7 29,7 10,0	25,0 31,7 -6,7	16,3 17,6 -1,3	2,4 9,4 -7,0	4,0 5,2 -1,2	3,1 3,1 0,0	2,0 2,4 -0,4	0,5 0,3 0,2	0,2 0,4 -0,2	0,1 0,1 0,0	5,1 - 5,1	1,5 - 1,5
Thüringen		2013 2009 + / -	38,8 31,2 7,6	23,4 28,8 -5,4	16,1 17,6 -1,5	2,6 9,8 -7,2	4,9 6,0 -1,1	3,2 3,2 0,0	2,4 2,5 -0,1	0,6 0,4 0,2	0,2 0,4 -0,2	0,1 0,2 -0,1	6,2 - 6,2	1,4 - 1,4

2. Vorläufiges Landesergebnis

2.7 Wahlkreise mit den höchsten Zweitstimmenanteilen der Parteien



- 189 Eichsfeld – Nordhausen – Unstrut-Hainich-Kreis I
- 190 Eisenach – Wartburgkreis – Unstrut-Hainich-Kreis II
- 191 Kyffhäuserkreis – Sömmerda – Weimarer Land I
- 192 Gotha – Ilm-Kreis
- 193 Erfurt – Weimar – Weimarer Land II
- 194 Gera – Jena – Saale-Holzland-Kreis
- 195 Greiz – Altenburger Land
- 196 Sonneberg – Saalfeld-Rudolstadt – Saale-Orla-Kreis
- 197 Suhl – Schmalkalden-Meiningen – Hildburghausen

3. Vorläufige Wahlkreisergebnisse

3.1 Wahlkreis 189: Eichsfeld - Nordhausen - Unstrut-Hainich-Kreis I

Wahlberechtigte	196 623
Wähler	134 018
Wahlbeteiligung	68,2 %

Erststimmen

Ungültige Stimmen	2 013
Gültige Stimmen	132 005

Nr.	Kandidat	Wahlvorschlag	Stimmen	%	Stimmenverteilung
1	Grund, Manfred	CDU	65 785	49,8	
2	Hupach, Sigrid	DIE LINKE	26 089	19,8	
3	Listemann, Carmen	SPD	21 827	16,5	
4	Dreiling, Steffen	FDP	1 826	1,4	
5	Sondermann, Norbert	GRÜNE	4 129	3,1	
6	Heise, Thorsten	NPD	4 371	3,3	
7	Windisch, Heiko	PIRATEN	2 702	2,0	
8	Mai, Susann	ÖDP / Familie ..	2 671	2,0	
9	Tasch, Marco Josef	FREIE WÄHLER	2 605	2,0	

Als gewählt gelten kann: Grund, Manfred (CDU)

Zweitstimmen

Ungültige Stimmen	1 872
Gültige Stimmen	132 146

Nr.	Wahlvorschlag	2013			2009	Gewinn/Verlust 2013 zu 2009	
		Stimmen	%	Stimmenverteilung	%	Prozentpunkte	
1	CDU	59 233	44,8		38,5	6,3	
2	DIE LINKE	26 317	19,9		24,0	-4,1	
3	SPD	20 181	15,3		16,6	-1,3	
4	FDP	3 661	2,8		10,7	-7,9	
5	GRÜNE	5 292	4,0		4,8	-0,8	
6	NPD	3 767	2,9		2,7	0,2	
7	PIRATEN	2 366	1,8		1,7	0,1	
8	ÖDP / Familie ..	1 646	1,2		0,7	0,5	
9	REP	199	0,2		0,2	0,0	
10	MLPD	163	0,1		0,1	0,0	
11	AfD	6 953	5,3		-	5,3	
12	FREIE WÄHLER	2 368	1,8		-	1,8	

3. Vorläufige Wahlkreisergebnisse

3.2 Wahlkreis 190: Eisenach - Wartburgkreis - Unstrut-Hainich-Kreis II

Wahlberechtigte	192 663
Wähler	129 896
Wahlbeteiligung	67,4 %

Erststimmen

Ungültige Stimmen	2 332
Gültige Stimmen	127 564

Nr.	Kandidat	Wahlvorschlag	Stimmen	%	Stimmenverteilung
1	Hirte, Christian	CDU	55 215	43,3	
2	Müller, Anja	DIE LINKE	30 193	23,7	
3	Klostermann, Michael	SPD	23 574	18,5	
4	Leise, Fred	FDP	1 926	1,5	
5	Bender, Rüdiger	GRÜNE	4 128	3,2	
6	Wieschke, Patrick	NPD	5 969	4,7	
7	Jacob, Andreas	PIRATEN	3 451	2,7	
8	Böhme, Andreas	FREIE WÄHLER	3 108	2,4	

Als gewählt gelten kann: **Hirte, Christian (CDU)**

Zweitstimmen

Ungültige Stimmen	2 007
Gültige Stimmen	127 889

Nr.	Wahlvorschlag	2013			2009	Gewinn/Verlust 2013 zu 2009	
		Stimmen	%	Stimmenverteilung	%	Prozentpunkte	
1	CDU	51 435	40,2		32,6	7,6	
2	DIE LINKE	28 784	22,5		28,3	-5,8	
3	SPD	21 735	17,0		18,5	-1,5	
4	FDP	3 123	2,4		9,2	-6,8	
5	GRÜNE	5 118	4,0		5,0	-1,0	
6	NPD	5 143	4,0		3,6	0,4	
7	PIRATEN	2 681	2,1		1,9	0,2	
8	ÖDP / Familie ..	619	0,5		0,4	0,1	
9	REP	253	0,2		0,4	-0,2	
10	MLPD	199	0,2		0,2	0,0	
11	AfD	6 309	4,9		-	4,9	
12	FREIE WÄHLER	2 490	1,9		-	1,9	

3. Vorläufige Wahlkreisergebnisse

3.3 Wahlkreis 191: Kyffhäuserkreis - Sömmerda - Weimarer Land I

Wahlberechtigte	191 261
Wähler	127 906
Wahlbeteiligung	66,9 %

Erststimmen

























Ungültige Stimmen	2 489
Gültige Stimmen	125 417

Nr.	Kandidat	Wahlvorschlag	Stimmen	%	Stimmenverteilung
1	Selle, Johannes	CDU	54 353	43,3	
2	Steinke, Kersten	DIE LINKE	33 235	26,5	
3	Lemme, Steffen	SPD	21 469	17,1	
4	Kurth, Patrick	FDP	2 252	1,8	
5	Pfefferlein, Nicol	GRÜNE	3 948	3,1	
6	Weber, Patrick	NPD	5 608	4,5	
7	Sommerfeld, Klaus Jürgen	PIRATEN	4 552	3,6	

Als gewählt gelten kann: **Selle, Johannes (CDU)**

Zweitstimmen

Ungültige Stimmen	2 284
Gültige Stimmen	125 622

Nr.	Wahlvorschlag	2013			2009	Gewinn/Verlust 2013 zu 2009	
		Stimmen	%	Stimmenverteilung	%	Prozentpunkte	
1	CDU	49 098	39,1		31,5	7,6	
2	DIE LINKE	30 820	24,5		30,1	-5,6	
3	SPD	19 364	15,4		17,2	-1,8	
4	FDP	3 672	2,9		10,0	-7,1	
5	GRÜNE	4 734	3,8		4,8	-1,0	
6	NPD	4 645	3,7		3,5	0,2	
7	PIRATEN	3 072	2,4		2,0	0,4	
8	ÖDP / Familie ..	656	0,5		0,3	0,2	
9	REP	302	0,2		0,4	-0,2	
10	MLPD	146	0,1		0,1	0,0	
11	AfD	7 199	5,7		-	5,7	
12	FREIE WÄHLER	1 914	1,5		-	1,5	

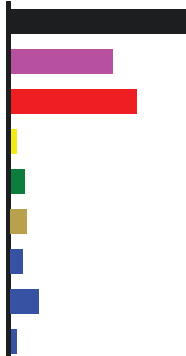
3. Vorläufige Wahlkreisergebnisse

3.4 Wahlkreis 192: Gotha - Ilm-Kreis

Wahlberechtigte	205 915
Wähler	141 473
Wahlbeteiligung	68,7 %

Erststimmen

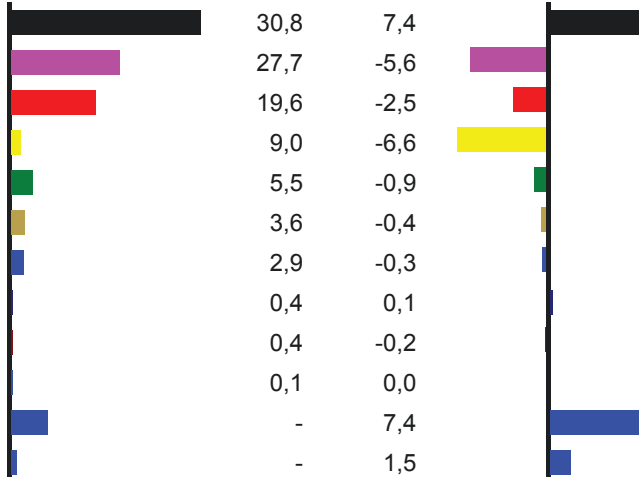
Ungültige Stimmen	2 407
Gültige Stimmen	139 066

Nr.	Kandidat	Wahlvorschlag	Stimmen	%	Stimmenverteilung
1	Schipanski, Tankred	CDU	51 860	37,3	
2	Renner, Martina	DIE LINKE	28 013	20,1	
3	Heß, Petra	SPD	34 724	25,0	
4	Köhler-Hohlfeld, Torsten	FDP	1 878	1,4	
5	Fuchs, Steffen	GRÜNE	4 117	3,0	
6	Reiche, Sebastian	NPD	4 689	3,4	
7	Kaßbohm, Andreas	PIRATEN	3 656	2,6	
8	Dietrich, Jens Dr.	AfD	8 062	5,8	
9	Garcia, Annette	FREIE WÄHLER	2 067	1,5	

Als gewählt gelten kann: **Schipanski, Tankred (CDU)**

Zweitstimmen

Ungültige Stimmen	2 384
Gültige Stimmen	139 089

Nr.	Wahlvorschlag	2013			2009	Gewinn/Verlust 2013 zu 2009	
		Stimmen	%	Stimmenverteilung	%	Prozentpunkte	
1	CDU	53 195	38,2		30,8	7,4	
2	DIE LINKE	30 757	22,1		27,7	-5,6	
3	SPD	23 816	17,1		19,6	-2,5	
4	FDP	3 279	2,4		9,0	-6,6	
5	GRÜNE	6 404	4,6		5,5	-0,9	
6	NPD	4 426	3,2		3,6	-0,4	
7	PIRATEN	3 566	2,6		2,9	-0,3	
8	ÖDP / Familie ..	734	0,5		0,4	0,1	
9	REP	343	0,2		0,4	-0,2	
10	MLPD	183	0,1		0,1	0,0	
11	AfD	10 309	7,4		-	7,4	
12	FREIE WÄHLER	2 077	1,5		-	1,5	

3. Vorläufige Wahlkreisergebnisse

3.5 Wahlkreis 193: Erfurt - Weimar - Weimarer Land II

Wahlberechtigte	224 121
Wähler	156 371
Wahlbeteiligung	69,8 %

Erststimmen

























Ungültige Stimmen	2 745
Gültige Stimmen	153 626

Nr.	Kandidat	Wahlvorschlag	Stimmen	%	Stimmenverteilung
1	Tillmann, Antje	CDU	56 970	37,1	
2	Stange, Karola	DIE LINKE	35 902	23,4	
3	Schneider, Carsten	SPD	36 687	23,9	
4	Hartjen, Florian Andreas	FDP	1 780	1,2	
5	Lauinger, Dieter	GRÜNE	9 149	6,0	
6	Morgenroth, Jan	NPD	4 772	3,1	
7	Schubert, Manfred	PIRATEN	5 667	3,7	
8	Besser, Helmut	FREIE WÄHLER	2 699	1,8	

Als gewählt gelten kann: Tillmann, Antje (CDU)

Zweitstimmen

Ungültige Stimmen	2 314
Gültige Stimmen	154 057

Nr.	Wahlvorschlag	2013			2009	Gewinn/Verlust 2013 zu 2009	
		Stimmen	%	Stimmenverteilung	%	Prozentpunkte	
1	CDU	53 120	34,5		27,9	6,6	
2	DIE LINKE	35 415	23,0		27,9	-4,9	
3	SPD	27 136	17,6		18,0	-0,4	
4	FDP	4 015	2,6		9,0	-6,4	
5	GRÜNE	13 111	8,5		10,4	-1,9	
6	NPD	3 551	2,3		2,5	-0,2	
7	PIRATEN	4 853	3,2		3,3	-0,1	
8	ÖDP / Familie ..	1 002	0,7		0,4	0,3	
9	REP	267	0,2		0,3	-0,1	
10	MLPD	248	0,2		0,2	0,0	
11	AfD	9 326	6,1		-	6,1	
12	FREIE WÄHLER	2 013	1,3		-	1,3	

3. Vorläufige Wahlkreisergebnisse

3.6 Wahlkreis 194: Gera - Jena - Saale-Holzland-Kreis

Wahlberechtigte	238 325
Wähler	168 097
Wahlbeteiligung	70,5 %

Erststimmen

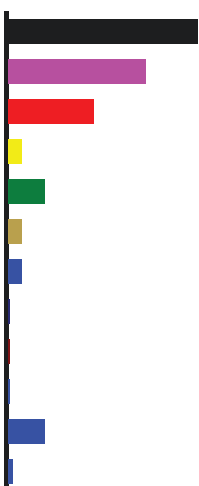
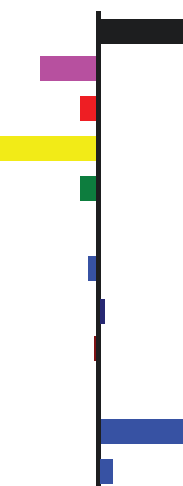
Ungültige Stimmen	2 575
Gültige Stimmen	165 522

Nr.	Kandidat	Wahlvorschlag	Stimmen	%	Stimmenverteilung
1	Weiler, Albert	CDU	59 733	36,1	
2	Lenkert, Ralph	DIE LINKE	44 659	27,0	
3	Blumentritt, Volker	SPD	30 308	18,3	
4	Nitzsche, Thomas Dr.	FDP	2 756	1,7	
5	Müller, Olaf	GRÜNE	7 862	4,7	
6	Richter, Gordon	NPD	4 222	2,6	
7	Albe, Gerald	PIRATEN	3 961	2,4	
8	von Hugo, Merlyn	ÖDP / Familie ..	1 189	0,7	
9	Kaufmann, Michael Prof. Dr.	AfD	9 123	5,5	
10	Scholz, Claudia	FREIE WÄHLER	1 356	0,8	
11	Brechlin, Jörg	PARTEI DER VERNUNFT	353	0,2	

Als gewählt gelten kann: **Weiler, Albert (CDU)**

Zweitstimmen

Ungültige Stimmen	2 519
Gültige Stimmen	165 578

Nr.	Wahlvorschlag	2013			2009	Gewinn/Verlust 2013 zu 2009	
		Stimmen	%	Stimmenverteilung	%	Prozentpunkte	
1	CDU	57 691	34,8		27,6	7,2	
2	DIE LINKE	42 369	25,6		29,9	-4,3	
3	SPD	26 274	15,9		17,2	-1,3	
4	FDP	4 652	2,8		10,3	-7,5	
5	GRÜNE	11 439	6,9		8,1	-1,2	
6	NPD	4 364	2,6		2,6	0,0	
7	PIRATEN	4 670	2,8		3,4	-0,6	
8	ÖDP / Familie ..	1 092	0,7		0,4	0,3	
9	REP	300	0,2		0,4	-0,2	
10	MLPD	239	0,1		0,1	0,0	
11	AfD	10 989	6,6		-	6,6	
12	FREIE WÄHLER	1 499	0,9		-	0,9	

3. Vorläufige Wahlkreisergebnisse

3.7 Wahlkreis 195: Greiz - Altenburger Land

Wahlberechtigte 170 746
Wähler 116 044
Wahlbeteiligung 68,0 %

Erststimmen

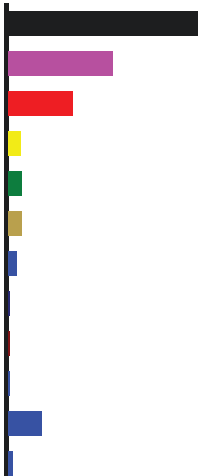

Ungültige Stimmen 2 300
Gültige Stimmen 113 744

Nr.	Kandidat	Wahlvorschlag	Stimmen	%	Stimmenverteilung
1	Vogel, Volkmar	CDU	51 018	44,9	
2	Tempel, Frank	DIE LINKE	27 625	24,3	
3	Dorsch, Nikolaus Dr.	SPD	15 913	14,0	
4	Scheidel, Daniel	FDP	1 791	1,6	
5	Kämpfer, Jens	GRÜNE	3 211	2,8	
6	Schulhauser, Kevin	NPD	4 189	3,7	
7	Peckmann, Holger	PIRATEN	3 207	2,8	
8	Rydzewski, Sieghardt	AfD	6 790	6,0	

Als gewählt gelten kann: Vogel, Volkmar (CDU)

Zweitstimmen

Ungültige Stimmen 2 128
Gültige Stimmen 113 916

Nr.	Wahlvorschlag	2013			2009	Gewinn/Verlust 2013 zu 2009	
		Stimmen	%	Stimmenverteilung	%	Prozentpunkte	
1	CDU	47 583	41,8		32,8	9,0	
2	DIE LINKE	26 172	23,0		28,6	-5,6	
3	SPD	16 254	14,3		16,5	-2,2	
4	FDP	3 031	2,7		10,9	-8,2	
5	GRÜNE	3 844	3,4		4,3	-0,9	
6	NPD	3 876	3,4		3,6	-0,2	
7	PIRATEN	2 460	2,2		2,3	-0,1	
8	ÖDP / Familie ..	592	0,5		0,4	0,1	
9	REP	305	0,3		0,3	0,0	
10	MLPD	125	0,1		0,1	0,0	
11	AfD	8 500	7,5		-	7,5	
12	FREIE WÄHLER	1 174	1,0		-	1,0	

3. Vorläufige Wahlkreisergebnisse

3.8 Wahlkreis 196: Sonneberg - Saalfeld-Rudolstadt - Saale-Orla-Kreis

Wahlberechtigte	218 602
Wähler	147 040
Wahlbeteiligung	67,3 %

Erststimmen

Ungültige Stimmen	3 174
Gültige Stimmen	143 866

Nr.	Kandidat	Wahlvorschlag	Stimmen	%	Stimmenverteilung
1	Stauche, Carola	CDU	59 154	41,1	
2	Korschewsky, Knut	DIE LINKE	37 911	26,4	
3	Majewski, Christoph	SPD	28 520	19,8	
4	Borchardt, Alf-Heinz	FDP	3 279	2,3	
5	Erben, Stephanie	GRÜNE	5 674	3,9	
6	Bäz-Dölle, Uwe	NPD	7 440	5,2	
7	Eifler, Andreas	MLPD	835	0,6	
8	Meißner, Wilfried	Totalitarismusabwehr	1 053	0,7	

Als gewählt gelten kann: **Stauche, Carola (CDU)**

Zweitstimmen

Ungültige Stimmen	2 387
Gültige Stimmen	144 653

Nr.	Wahlvorschlag	2013			2009	Gewinn/Verlust 2013 zu 2009	
		Stimmen	%	Stimmenverteilung	%	Prozentpunkte	
1	CDU	54 859	37,9		30,4	7,5	
2	DIE LINKE	35 817	24,8		30,9	-6,1	
3	SPD	23 001	15,9		17,0	-1,1	
4	FDP	3 552	2,5		9,8	-7,3	
5	GRÜNE	5 441	3,8		4,5	-0,7	
6	NPD	5 293	3,7		4,1	-0,4	
7	PIRATEN	3 232	2,2		2,3	-0,1	
8	ÖDP / Familie ..	893	0,6		0,4	0,2	
9	REP	342	0,2		0,4	-0,2	
10	MLPD	349	0,2		0,3	-0,1	
11	AfD	9 794	6,8		-	6,8	
12	FREIE WÄHLER	2 080	1,4		-	1,4	

3. Vorläufige Wahlkreisergebnisse

3.9 Wahlkreis 197: Suhl - Schmalkalden-Meiningen - Hildburghausen

Wahlberechtigte	196 071
Wähler	130 696
Wahlbeteiligung	66,7 %

Erststimmen

Ungültige Stimmen	2 163
Gültige Stimmen	128 533

Nr.	Kandidat	Wahlvorschlag	Stimmen	%	Stimmenverteilung
1	Hauptmann, Mark	CDU	53 979	42,0	
2	Petermann, Jens	DIE LINKE	35 146	27,3	
3	Gleicke, Iris	SPD	23 520	18,3	
4	Fiedler, Frank	FDP	1 792	1,4	
5	Maaß, Simone	GRÜNE	3 704	2,9	
6	Kammler, Tobias	NPD	4 772	3,7	
7	Schreiner, Bernd	PIRATEN	3 586	2,8	
8	Quendt, Thoralf	FREIE WÄHLER	2 034	1,6	

Als gewählt gelten kann: Hauptmann, Mark (CDU)

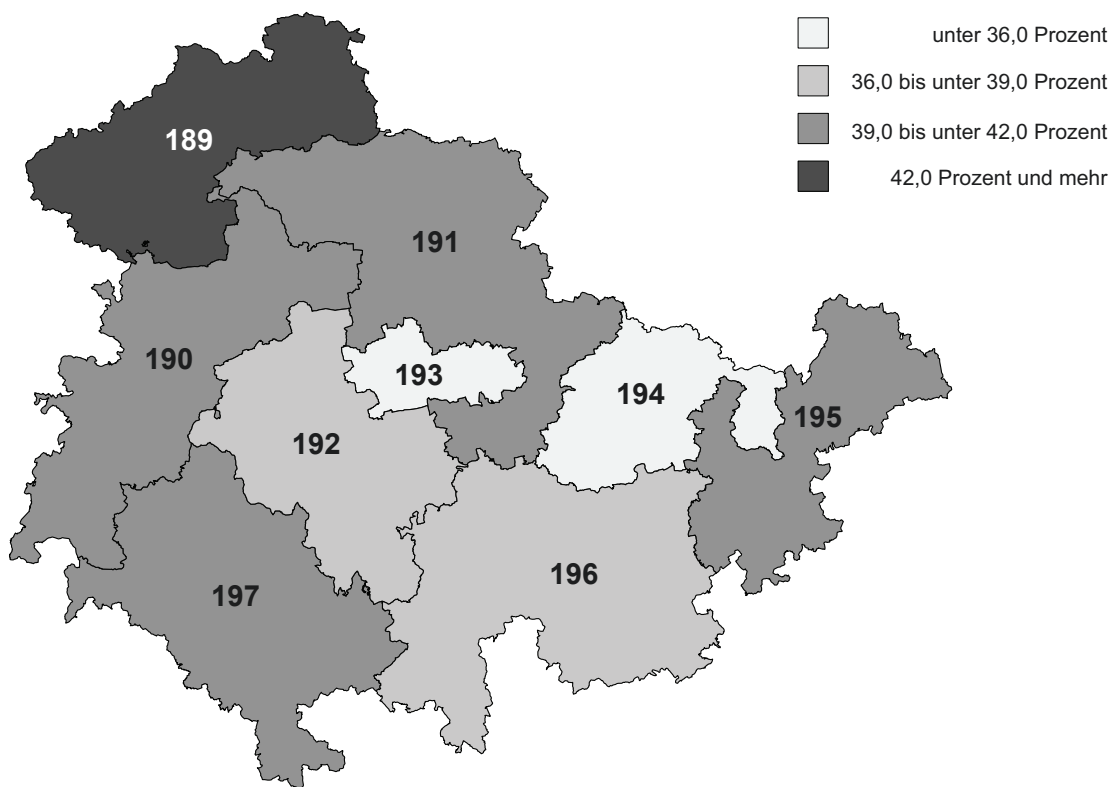
Zweitstimmen

Ungültige Stimmen	1 992
Gültige Stimmen	128 704

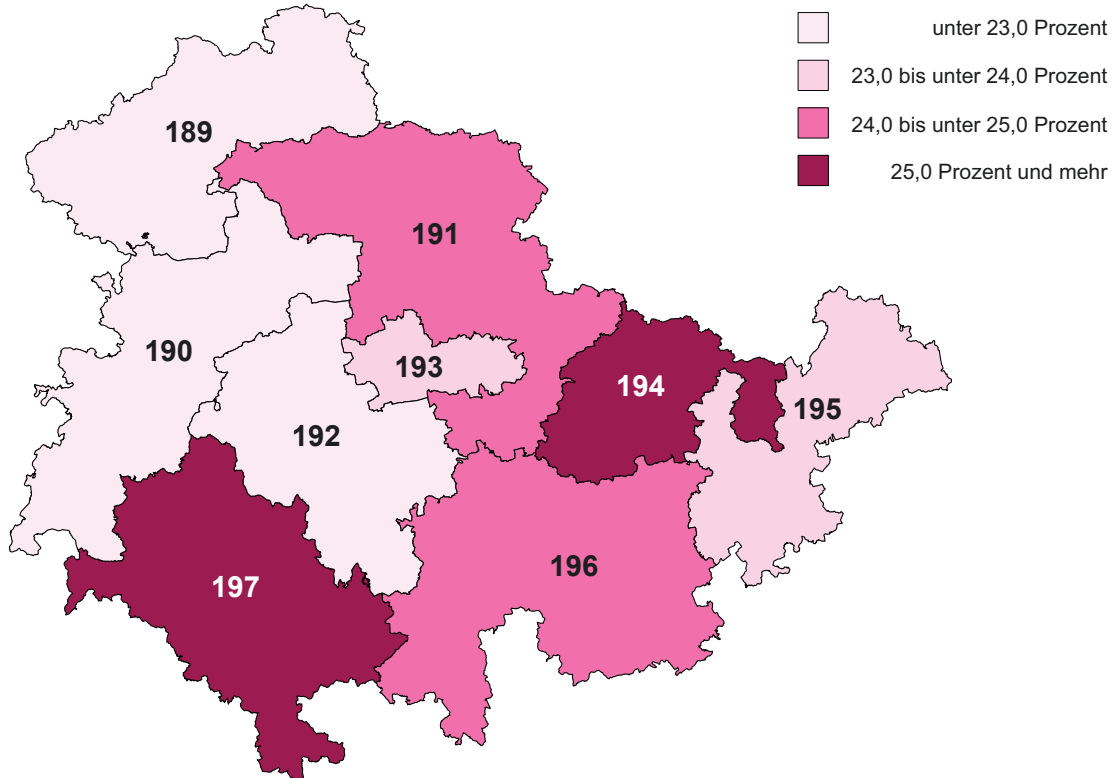
Nr.	Wahlvorschlag	2013			2009	Gewinn/Verlust 2013 zu 2009	
		Stimmen	%	Stimmenverteilung	%	Prozentpunkte	
1	CDU	51 064	39,7		29,7	10,0	
2	DIE LINKE	32 143	25,0		31,7	-6,7	
3	SPD	20 982	16,3		17,6	-1,3	
4	FDP	3 113	2,4		9,4	-7,0	
5	GRÜNE	5 105	4,0		5,2	-1,2	
6	NPD	4 048	3,1		3,1	0,0	
7	PIRATEN	2 603	2,0		2,4	-0,4	
8	ÖDP / Familie ..	665	0,5		0,3	0,2	
9	REP	303	0,2		0,4	-0,2	
10	MLPD	154	0,1		0,1	0,0	
11	AfD	6 562	5,1		-	5,1	
12	FREIE WÄHLER	1 962	1,5		-	1,5	

4. Abgegebene Zweitstimmen für einzelne Parteien

CDU



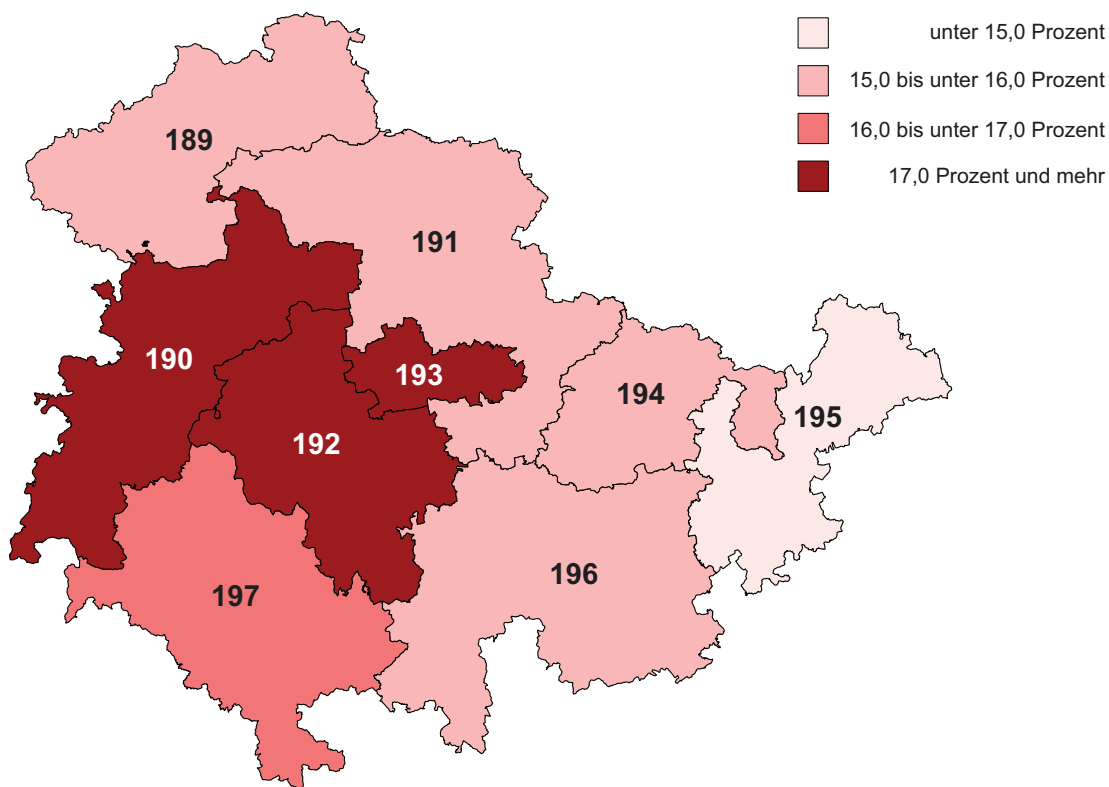
DIE LINKE



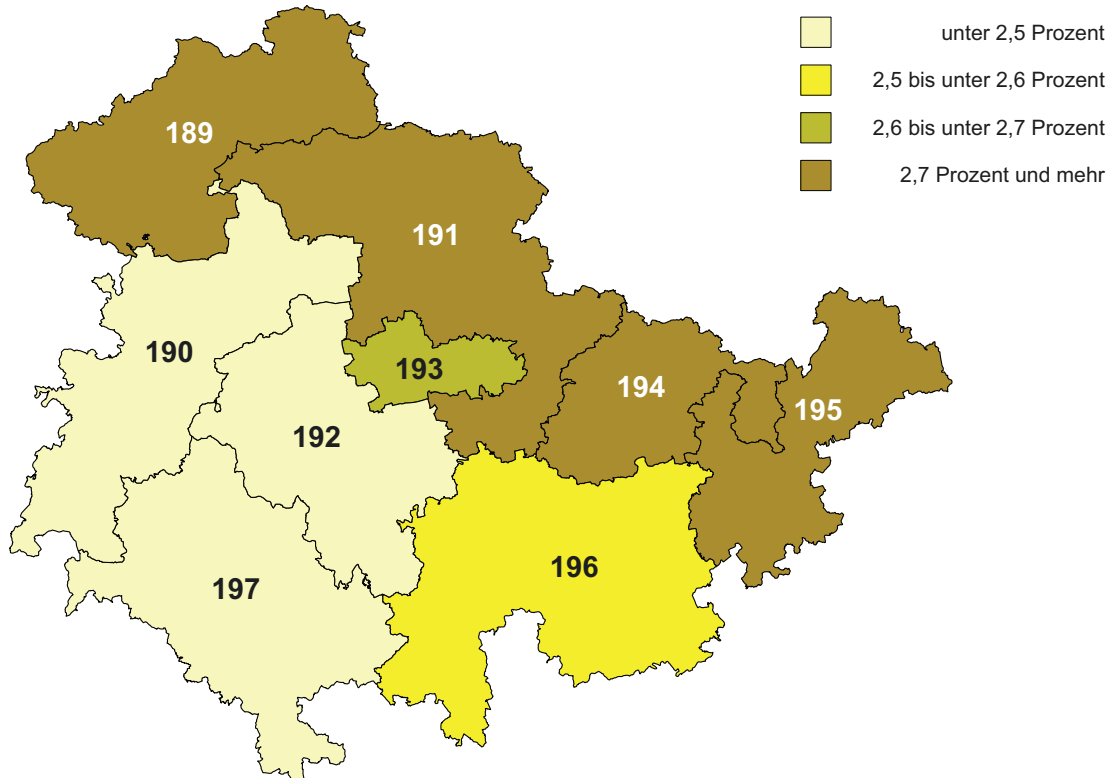
- 189 Eichsfeld – Nordhausen – Unstrut-Hainich-Kreis I
- 190 Eisenach – Wartburgkreis – Unstrut-Hainich-Kreis II
- 191 Kyffhäuserkreis – Sömmerda – Weimarer Land I
- 192 Gotha – Ilm-Kreis
- 193 Erfurt – Weimar – Weimarer Land II
- 194 Gera – Jena – Saale-Holzland-Kreis
- 195 Greiz – Altenburger Land
- 196 Sonneberg – Saalfeld-Rudolstadt – Saale-Orla-Kreis
- 197 Suhl – Schmalkalden-Meiningen – Hildburghausen

4. Abgegebene Zweitstimmen für einzelne Parteien

SPD



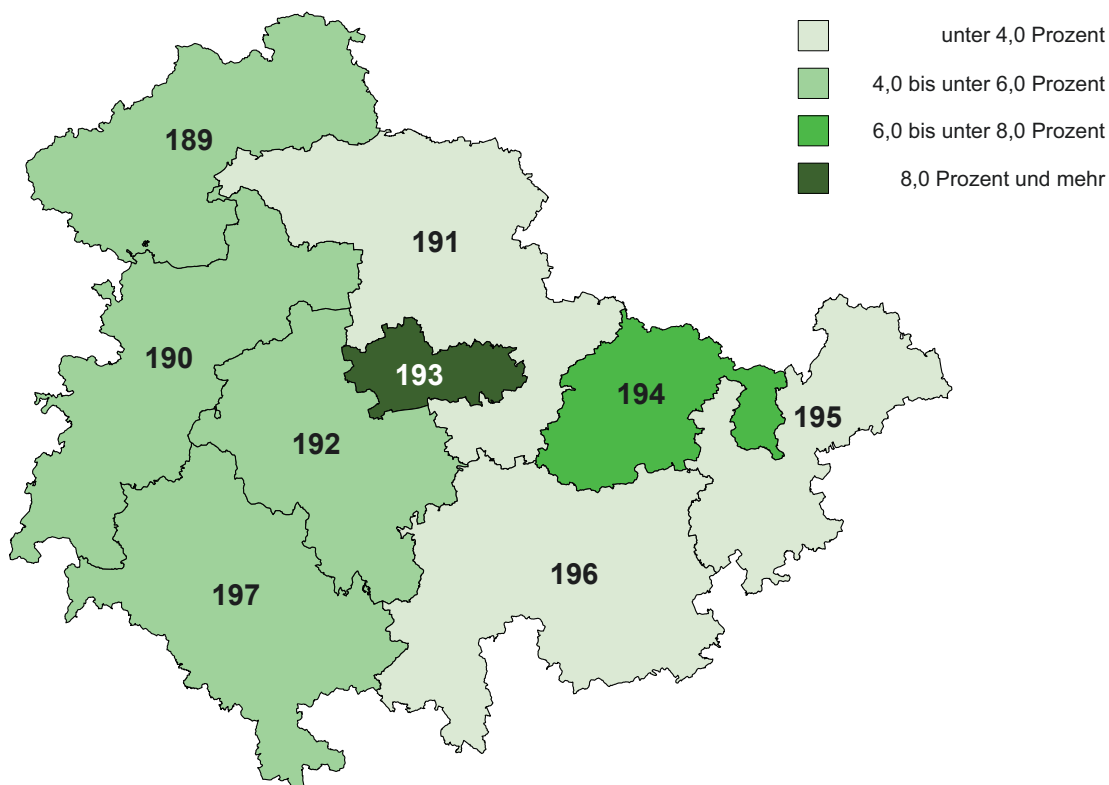
FDP



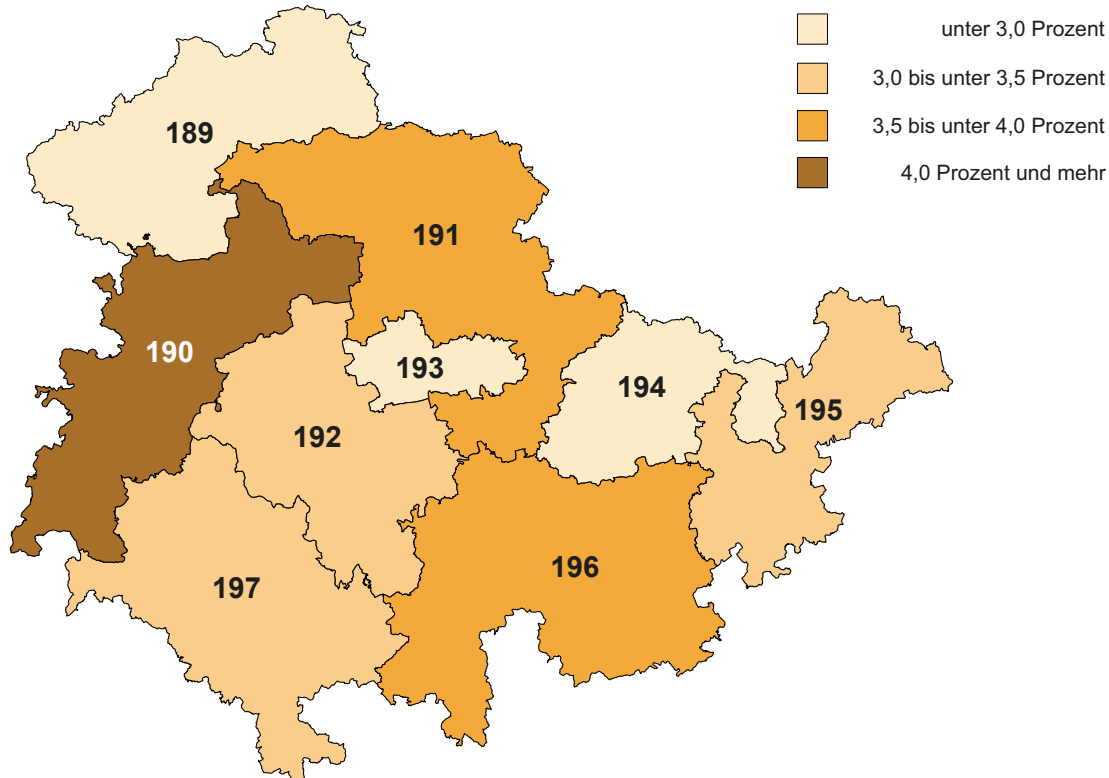
- 189 Eichsfeld – Nordhausen – Unstrut-Hainich-Kreis I
- 190 Eisenach – Wartburgkreis – Unstrut-Hainich-Kreis II
- 191 Kyffhäuserkreis – Sömmerda – Weimarer Land I
- 192 Gotha – Ilm-Kreis
- 193 Erfurt – Weimar – Weimarer Land II
- 194 Gera – Jena – Saale-Holzland-Kreis
- 195 Greiz – Altenburger Land
- 196 Sonneberg – Saalfeld-Rudolstadt – Saale-Orla-Kreis
- 197 Suhl – Schmalkalden-Meiningen – Hildburghausen

4. Abgegebene Zweitstimmen für einzelne Parteien

GRÜNE



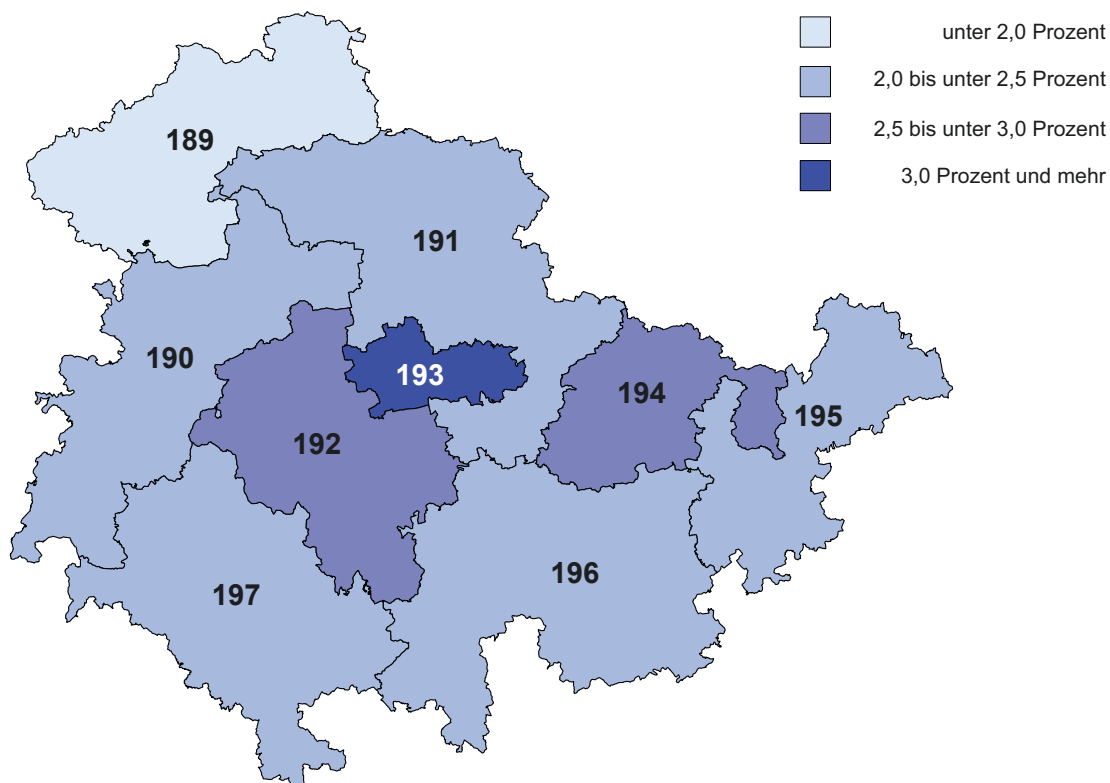
NPD



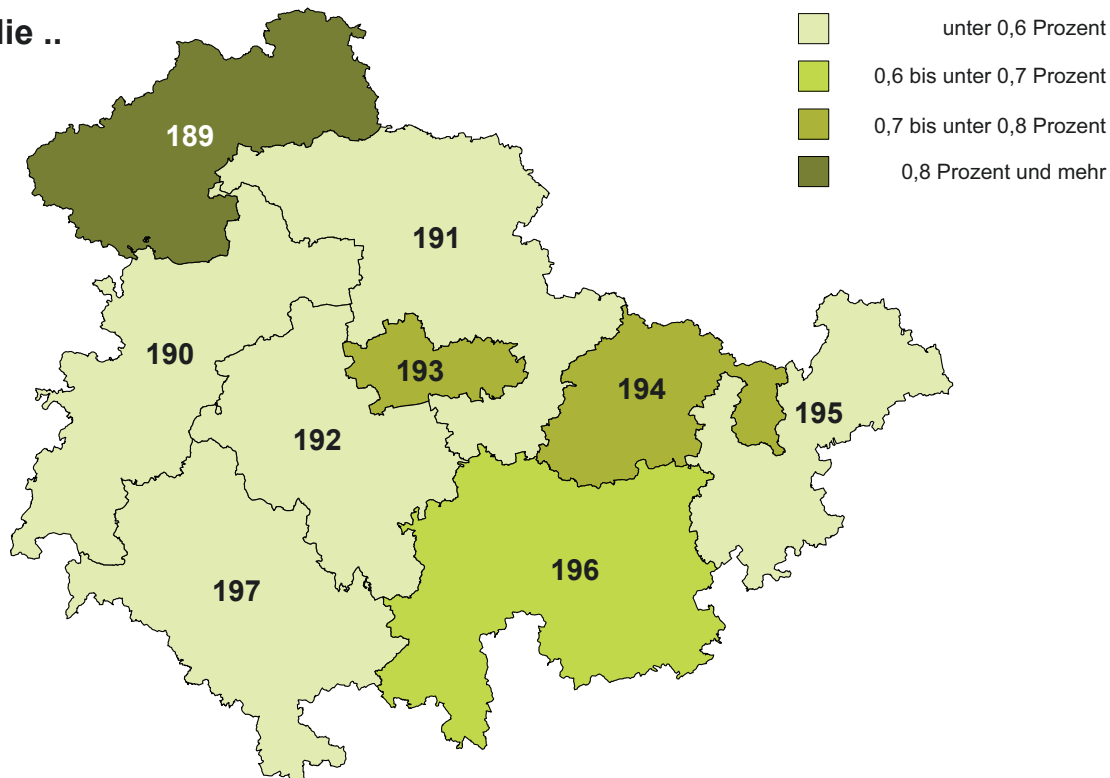
- 189 Eichsfeld – Nordhausen – Unstrut-Hainich-Kreis I
- 190 Eisenach – Wartburgkreis – Unstrut-Hainich-Kreis II
- 191 Kyffhäuserkreis – Sömmerda – Weimarer Land I
- 192 Gotha – Ilm-Kreis
- 193 Erfurt – Weimar – Weimarer Land II
- 194 Gera – Jena – Saale-Holzland-Kreis
- 195 Greiz – Altenburger Land
- 196 Sonneberg – Saalfeld-Rudolstadt – Saale-Orla-Kreis
- 197 Suhl – Schmalkalden-Meiningen – Hildburghausen

4. Abgegebene Zweitstimmen für einzelne Parteien

PIRATEN



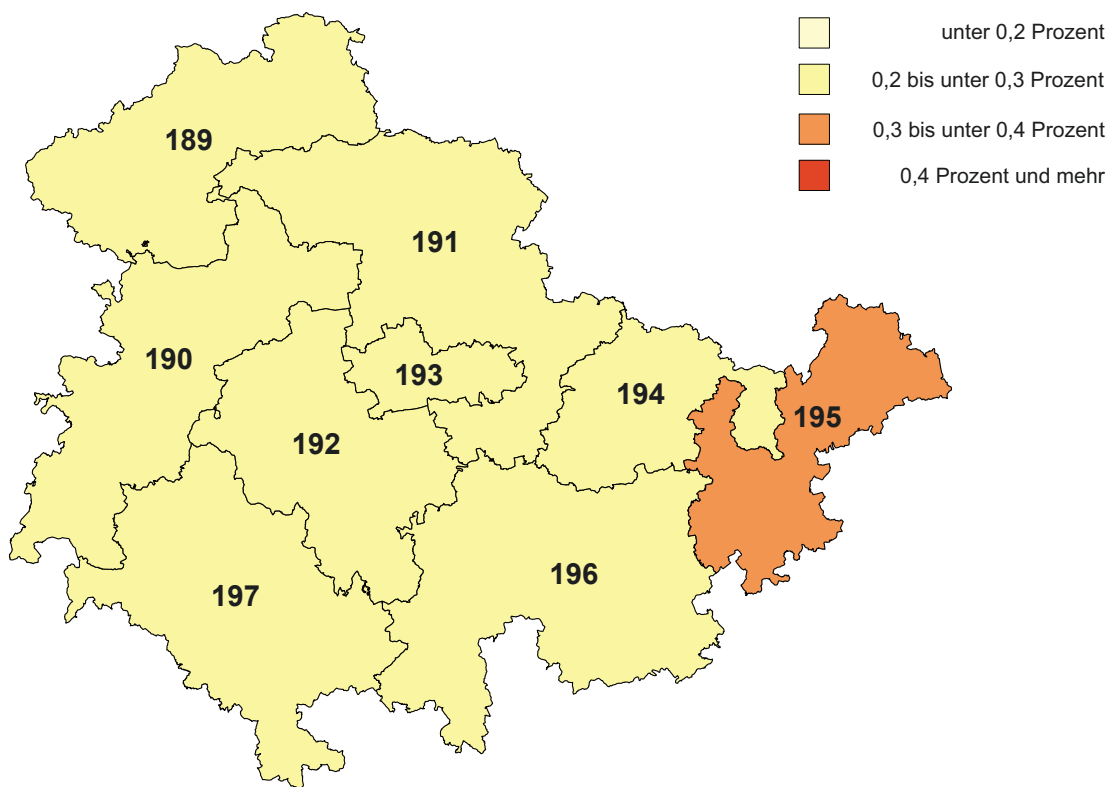
ÖDP / Familie ..



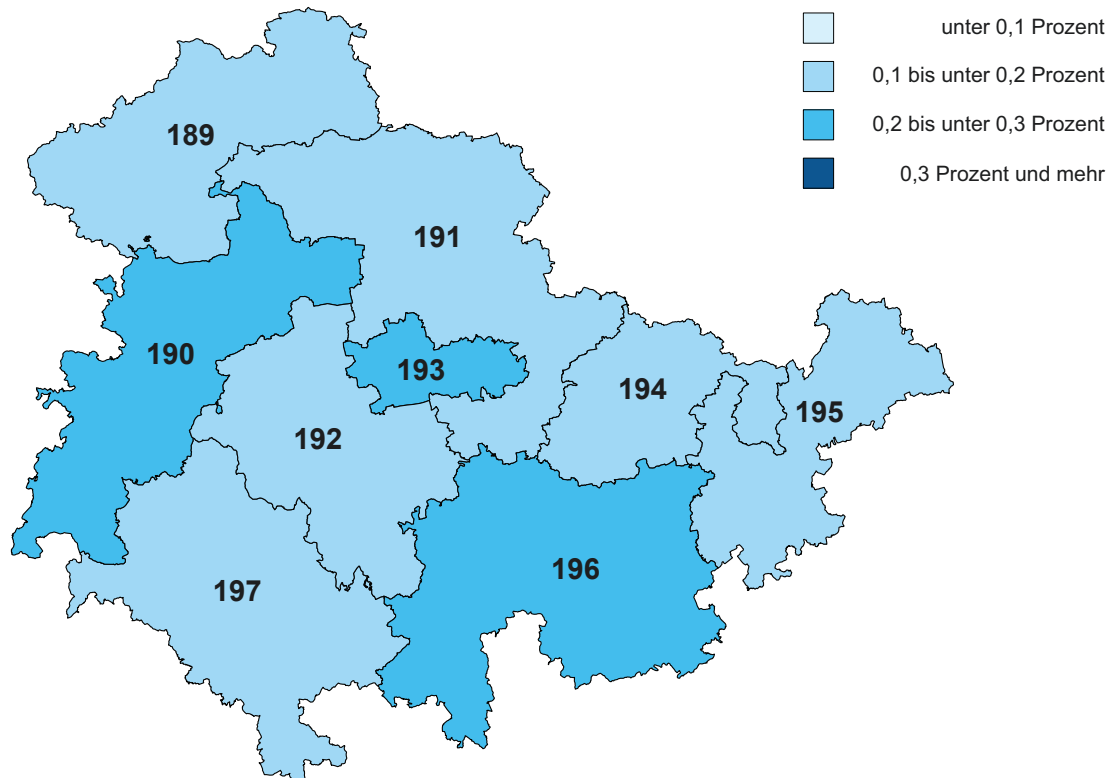
- 189 Eichsfeld – Nordhausen – Unstrut-Hainich-Kreis I
- 190 Eisenach – Wartburgkreis – Unstrut-Hainich-Kreis II
- 191 Kyffhäuserkreis – Sömmerda – Weimarer Land I
- 192 Gotha – Ilm-Kreis
- 193 Erfurt – Weimar – Weimarer Land II
- 194 Gera – Jena – Saale-Holzland-Kreis
- 195 Greiz – Altenburger Land
- 196 Sonneberg – Saalfeld-Rudolstadt – Saale-Orla-Kreis
- 197 Suhl – Schmalkalden-Meiningen – Hildburghausen

4. Abgegebene Zweitstimmen für einzelne Parteien

REP



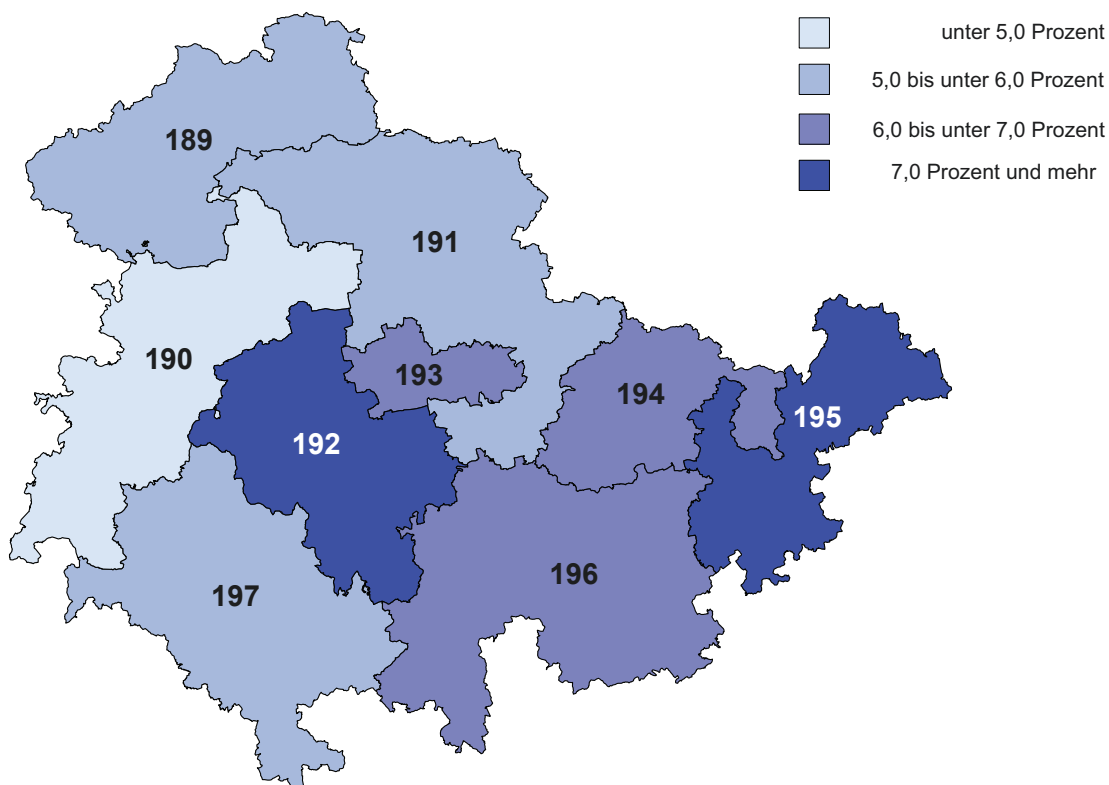
MLPD



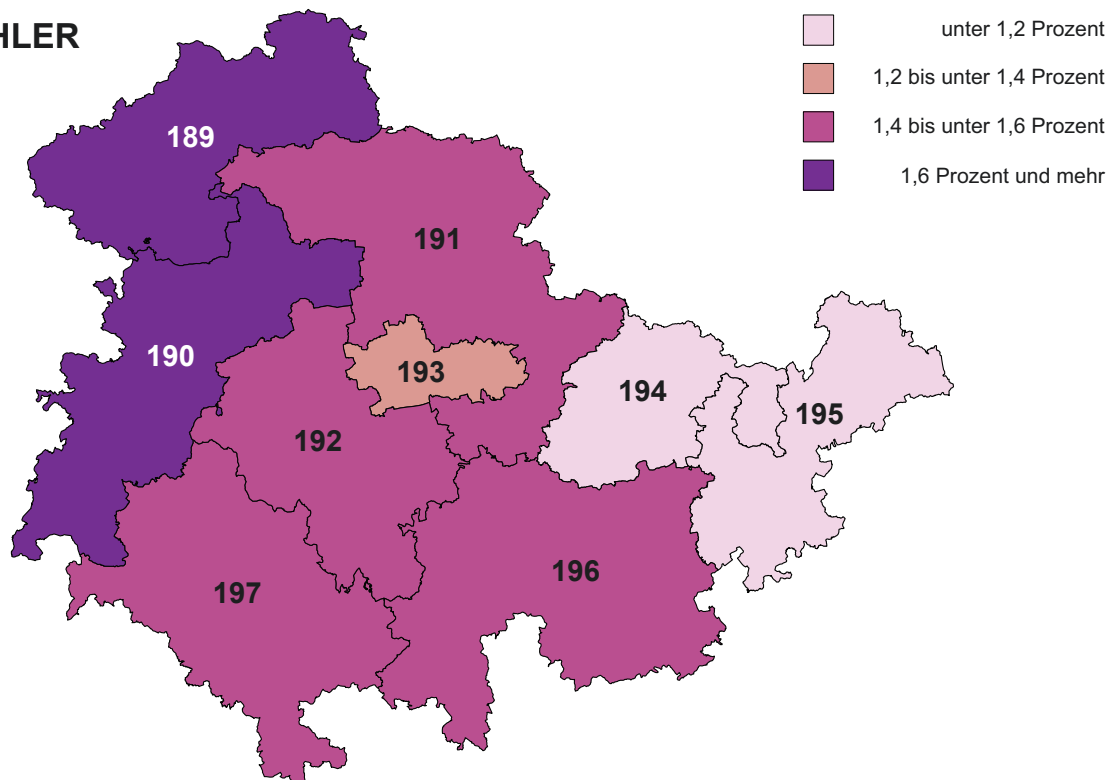
- 189 Eichsfeld – Nordhausen – Unstrut-Hainich-Kreis I
- 190 Eisenach – Wartburgkreis – Unstrut-Hainich-Kreis II
- 191 Kyffhäuserkreis – Sömmerda – Weimarer Land I
- 192 Gotha – Ilm-Kreis
- 193 Erfurt – Weimar – Weimarer Land II
- 194 Gera – Jena – Saale-Holzland-Kreis
- 195 Greiz – Altenburger Land
- 196 Sonneberg – Saalfeld-Rudolstadt – Saale-Orla-Kreis
- 197 Suhl – Schmalkalden-Meiningen – Hildburghausen

4. Abgegebene Zweitstimmen für einzelne Parteien

AfD



FREIE WÄHLER



- 189 Eichsfeld – Nordhausen – Unstrut-Hainich-Kreis I
- 190 Eisenach – Wartburgkreis – Unstrut-Hainich-Kreis II
- 191 Kyffhäuserkreis – Sömmerda – Weimarer Land I
- 192 Gotha – Ilm-Kreis
- 193 Erfurt – Weimar – Weimarer Land II
- 194 Gera – Jena – Saale-Holzland-Kreis
- 195 Greiz – Altenburger Land
- 196 Sonneberg – Saalfeld-Rudolstadt – Saale-Orla-Kreis
- 197 Suhl – Schmalkalden-Meiningen – Hildburghausen

