



STATISTISCHER BERICHT

AI, AVI-j/19

Bevölkerung, Erwerbstätigkeit, Haushalt und Familie in Thüringen nach Kreisen 2019

Ergebnis des Mikrozensus

Bestell-Nr. 01 110

Zeichenerklärung

- nichts vorhanden (genau Null)
- 0 weniger als die Hälfte von 1 in der letzten besetzten Stelle, jedoch mehr als nichts
- . Zahlenwert unbekannt oder geheim zu halten
- ... Zahlenwert lag bei Redaktionsschluss noch nicht vor
- x Tabellenfach gesperrt, weil Aussage nicht sinnvoll
- p vorläufige Zahl
- r berichtigte Zahl
- / Zahlenwert nicht sicher genug
- () Aussagewert eingeschränkt

Anmerkung: Abweichungen in den Summen, auch im Vergleich zu anderen Veröffentlichungen, erklären sich aus dem Runden von Einzelwerten.

Herausgeber:

Thüringer Landesamt für Statistik

Europaplatz 3, 99091 Erfurt

Postfach 90 01 63, 99104 Erfurt

Telefon: 0361 57331-9642

Telefax: 0361 57331-9699

Internet: statistik.thueringen.de

E-Mail: auskunft@statistik.thueringen.de

Auskunft erteilt:

Referat: Bevölkerung- und
Haushaltsstatistiken

Telefon: 0361 57331-9439

Herausgegeben im August 2020

Heft-Nr.: 147/20

Preis: 5,00 Euro

© Thüringer Landesamt für Statistik, Erfurt, 2020

Vervielfältigung und Verbreitung, auch auszugsweise, mit Quellenangabe gestattet.

Vorbemerkungen

2

Grafiken

Bevölkerung in Privathaushalten im Jahresdurchschnitt 2019

6

Privathaushalte im Jahresdurchschnitt 2019 nach Haushaltsgröße

7

Privathaushalte im Jahresdurchschnitt 2019 nach monatlichem Haushaltsnettoeinkommen

8

Tabellen

1. Bevölkerung in Privathaushalten im Jahresdurchschnitt

9

1.1 Bevölkerung in Privathaushalten 2019 nach Beteiligung am Erwerbsleben und Altersgruppen

9

1.2 Bevölkerung in Privathaushalten 2019 im Alter von 15 bis unter 65 Jahren nach Beteiligung am Erwerbsleben

10

1.3 Bevölkerung in Privathaushalten 2019 im Alter von 15 bis unter 65 Jahren nach Familienstand und Erwerbstätigenquote

11

1.4 Bevölkerung in Privathaushalten 2019 - darunter Nichterwerbstätige - nach überwiegendem Lebensunterhalt

12

1.5 Bevölkerung in Privathaushalten 2019 nach monatlichem Nettoeinkommen

13

1.6 Erwerbstätige in Privathaushalten 2019 nach monatlichem Nettoeinkommen

14

1.7 Bevölkerung in Privathaushalten 2019 nach allgemeinem Schulabschluss und beruflichem Ausbildungs- / Hochschulabschluss

15

2. Privathaushalte im Jahresdurchschnitt

16

2.1 Privathaushalte 2019 nach Haushaltsgröße

16

2.2 Privathaushalte 2019 nach monatlichem Haushaltsnettoeinkommen

17

2.3 Privathaushalte 2019 nach Familienstand des Haupteinkommensbeziehers

18

2.4 Privathaushalte 2019 nach Geschlecht und Alter des Haupteinkommensbeziehers

19

2.5 Privathaushalte 2019 nach Anzahl der ledigen Kinder im Haushalt

20

2.6 Bevölkerung in Privathaushalten 2019 nach Familienstand

21

3. Familien, Paare ohne ledige Kinder und Alleinstehende im Jahresdurchschnitt

22

3.1 Familien, Paare ohne ledige Kinder und Alleinstehende 2019

22

3.2 Ehepaare, Lebensgemeinschaften ohne und mit ledigen Kindern unter 18 Jahren
sowie Alleinerziehende mit ledigen Kindern unter 18 Jahren 2019

23

4. Ledige Kinder, Männer und Frauen im Jahresdurchschnitt

24

4.1 Ledige Kinder 2019 unter 18 Jahren in der Familie

24

4.2 Ledige Kinder 2019 in der Familie nach Altersgruppen

25

4.3 Männliche Bevölkerung in Familien und sonstigen Lebensformen 2019

26

4.4 Weibliche Bevölkerung in Familien und sonstigen Lebensformen 2019

27

Vorbemerkungen

Der Mikrozensus ist eine laufende Repräsentativstatistik der Bevölkerung und des Erwerbslebens, die in der Bundesrepublik Deutschland bereits seit 1957 durchgeführt wird. Der Hauptzweck des Mikrozensus besteht darin, eine Statistik zu schaffen, mit deren Hilfe in regelmäßigen und kurzen Abständen schnell, kostengünstig und zuverlässig die wichtigsten bevölkerungs- und arbeitsmarktstatistischen Strukturdaten und deren Veränderungen laufend ermittelt werden.

Der Mikrozensus besteht aus einem Frageprogramm, das einen konstanten, jährlich zu erhebenden und einen variablen Teil enthält.

Im konstanten Teil werden erfasst:

Merkmale der Person, der Familie, des Haushalts; Staatsangehörigkeit und Wohnsitz;
wirtschaftliche Verhältnisse, insbesondere die Beteiligung am Erwerbsleben;
soziale Verhältnisse, insbesondere soziale Sicherheit;
berufliche Aus- und Fortbildung; Teilnahme an Lehrveranstaltungen;
Art des Rentenversicherungsverhältnisses;
Schichtarbeit und frühere Erwerbstätigkeit.

Im variablen Teil werden erfasst:

ab 2017 alle vier Jahre:

Art der geleisteten Schichtarbeit;
Dauer und Art einer Krankheit oder Unfallverletzung; amtlich festgestellte Behinderteneigenschaft;
Rauchgewohnheiten; Körpergröße und Gewicht;

ab 2018 alle vier Jahre:

Art und Größe des Gebäudes mit Wohnraum; Eigentumsverhältnisse der Wohnung;
Ausstattung der Wohnung mit Heiz- und Warmwasserbereitungsanlagen nach einzelnen Energieträgersystemen;
Zahl der lebend geborenen Kinder; vertraglich vereinbarte maximale Datenübertragungsrate;

ab 2019 alle vier Jahre:

Angaben zur gesetzlichen bzw. privaten Krankenversicherung;
überwiegend ausgeübte Tätigkeit; Stellung im Betrieb;

ab 2020 alle vier Jahre:

Angaben über Pendler.

Rechtsgrundlage

Gesetz zur Durchführung einer Repräsentativstatistik über die Bevölkerung und die Arbeitsmarktbeteiligung sowie die Wohnsituation der Haushalte (Mikrozensusgesetz - MZG) vom 7. Dezember 2016 (BGBl. I S. 2826), in Verbindung mit dem Gesetz über die Statistik für Bundeszwecke (Bundesstatistikgesetz - BStatG) in der Fassung der Bekanntmachung vom 20. Oktober 2016 (BGBl. I S. 2394), in der jeweils aktuell gültigen Fassung.

Die Einteilung der Planungsregionen erfolgt nach dem Thüringer Landesplanungsgesetzes (ThürLPIG) vom 11. Dezember 2012 (GVBl. 2012, 450), zuletzt geändert durch Artikel 44 des Gesetzes vom 18. Dezember 2018 (GVBl. S. 731, 762). Es wurden folgende Zuordnungen vorgenommen:

- Planungsregion Nordthüringen
Landkreise Eichsfeld, Kyffhäuserkreis, Nordhausen und Unstrut-Hainich-Kreis
- Planungsregion Mittelhüringen
Landkreise Gotha, Ilm-Kreis, Sömmerda, Weimarer Land und die kreisfreien Städte Erfurt und Weimar
- Planungsregion Ostthüringen
Landkreise Altenburger Land, Saale-Holzland-Kreis, Saale-Orla-Kreis, Greiz, Saalfeld-Rudolstadt und die kreisfreien Städte Jena und Gera

- Planungsregion Südwestthüringen
Landkreise Hildburghausen, Schmalkalden-Meiningen, Sonneberg, Wartburgkreis und die kreisfreien Städte Suhl und Eisenach.

Methodische Hinweise

Der Mikrozensus wird jährlich mit einem Auswahlsatz von 1 % der Bevölkerung durchgeführt.

Die Auswahl der Haushalte erfolgt mittels eines komplizierten mathematisch-statistischen Zufallsverfahrens, wobei jährlich ein Viertel der Befragten ersetzt wird (Rotation). Insgesamt sind in Thüringen auf diese Weise rund 10 000 Haushalte, über das gesamte Territorium verteilt, in die Auswahl gelangt. Die Befragung wird von Interviewern, die vom Thüringer Landesamt für Statistik geschult wurden, durchgeführt.

Im Rahmen der Auswertung sind die mit der Stichprobenerhebung ermittelten Werte für Haushalte und Personen - da es sich um eine 1 % - Auswahl handelt - im Prinzip mit dem Faktor 100 zu multiplizieren. Bei der Hochrechnung wird jedoch ein zweistufiges Verfahren angewendet, um Ausfälle, die auf Schwierigkeiten bei der Durchführung der Erhebung zurückzuführen sind, auszugleichen.

In der ersten Stufe erfolgt ein Ausgleich von zu verzeichnenden Erhebungsausfällen. Durch das verwandte "Kompensationsverfahren" können dabei bestimmte Eigenschaften der ausgefallenen Haushalte bzw. Personen, wie z. B. Personenzahl oder Geschlecht, Alter und Staatsangehörigkeit der Bezugsperson berücksichtigt werden.

In der zweiten Stufe erfolgt im Rahmen der "Anpassung" eine Abstimmung der Stichprobendaten an die Bevölkerungsfortschreibung. Die Anpassung betrifft 4 demographische Eckzahlen - nämlich jeweils die ausländische und die deutsche Bevölkerung gegliedert nach Männern und Frauen. Die Anpassung erfolgt in Thüringen auf der Ebene der Planungsregionen.

Stichprobenergebnisse weisen generell einen Zufallsfehler auf. Da dieser relative Standardfehler bei einer 1 % - Stichprobe für hochgerechnete Besetzungszahlen unter 7 000, d. h. für weniger als 70 erfasste Personen bzw. Fälle über 20 % hinausgeht, werden die entsprechenden Tabellenfelder mit dem Zeichen "/" belegt.

Im vorliegenden Bericht werden die bevölkerungs-, erwerbs- und haushaltsstatistischen Ergebnisse als Jahresdurchschnitt dargestellt. Ab 2005 wurde der Mikrozensus als kontinuierliche Erhebung durchgeführt. D. h., die Befragung der Haushalte erfolgte nicht mehr zu einer bestimmten Woche im Jahr sondern wöchentlich über das Jahr verteilt, wobei jeder Haushalt nur einmal jährlich befragt wird.

Begriffliche Erläuterungen

Beteiligung am Erwerbsleben

Danach sind Erwerbstätige, Erwerbslose und Nichterwerbspersonen zu unterscheiden (sog. "Erwerbskonzept").

Erwerbstätige

Als Erwerbstätige werden alle Personen gezählt, die irgendeinem Erwerb, sei es auch nur kleinsten Umfangs (beispielsweise einige Wochenstunden) nachgehen, gleichgültig, ob sie hieraus ihren überwiegenden Lebensunterhalt bestreiten oder nicht.

Erwerbslose

Erwerbslose sind Personen ohne Arbeitsverhältnis, die sich um eine Arbeitsstelle bemühen, unabhängig davon, ob sie bei der Agentur für Arbeit als Arbeitslose gemeldet sind. Insofern ist der Begriff der Erwerbslosen umfassender als der Begriff der Arbeitslosen. Andererseits zählen Arbeitslose, die vorübergehend geringfügige Tätigkeiten ausüben, nach dem Erwerbskonzept nicht zu den Erwerbslosen, sondern zu den Erwerbstätigen.

Nichterwerbspersonen

Nichterwerbspersonen sind alle nicht im Erwerbsleben stehenden Personen (z. B. Schulkinder, Nurhausfrauen und Rentner).

Erwerbspersonen

Die Erwerbspersonen setzen sich zusammen aus den Erwerbstätigen und den Erwerbslosen.

Erwerbsquoten

Erwerbsquoten zeigen den Anteil der Erwerbspersonen an der Bevölkerung insgesamt je Geschlecht und Altersgruppe.

Erwerbstätigenquoten

Erwerbstätigenquoten drücken den Anteil der Erwerbstätigen an der Bevölkerung insgesamt je Geschlecht und Altersgruppe aus.

Erwerbslosenquoten

Erwerbslosenquoten spiegeln den Anteil der Erwerbslosen an der Bevölkerung insgesamt je Geschlecht und Altersgruppe wieder.

Bevölkerung

Als Bevölkerung wird die Anzahl der Personen bezeichnet, die an einem bestimmten Ort bzw. in einer bestimmten territorialen Einheit (Gemeinde, Kreis usw.) ihren ständigen Wohnsitz (Hauptwohnung) haben. Darin eingeschlossen sind auch außerhalb Thüringens dienende Soldaten im Grundwehrdienst bzw. Zivildienstleistende sowie als wohnhaft gemeldete Ausländer. Nicht einbezogen sind Angehörige ausländischer diplomatischer Vertretungen oder Stationierungstreitkräfte und deren Familienangehörige.

Nettoeinkommen

Das Nettoeinkommen ergibt sich aus dem Bruttoeinkommen abzüglich Steuern, Sozialversicherung und ähnlicher Beiträge. Bei unregelmäßigem Einkommen ist der Nettodurchschnitt im Jahr anzugeben. Bei Selbstständigen in der Landwirtschaft wird das Nettoeinkommen nicht befragt. Zum Nettoeinkommen zählen neben dem Einkommen aus Erwerbstätigkeit auch Arbeitslosengeld I, Leistungen nach Hartz IV, Rente, Pension, Wohngeld, Unterhalt durch Angehörige, eigenes Vermögen, Zinsen, eingenommene Mieten und Pachten, sowie weitere Unterstützungen. Die Ermittlung der Höhe erfolgt durch eine Selbsteinstufung der Befragten in die gegebenen Einkommensgruppen.

Überwiegender Lebensunterhalt

Der überwiegende Lebensunterhalt kennzeichnet die Unterhaltsquelle, von welcher hauptsächlich die Mittel für den Lebensunterhalt bezogen werden. Bei mehreren Unterhaltsquellen wird nur die wesentlichste berücksichtigt.

Alleinstehende

Alleinstehende sind ledige, verheiratet getrennt lebende, geschiedene und verwitwete Personen, die im Ein- oder Mehrpersonenhaushalt ohne Ehe- oder Lebenspartner und ohne ledige Kinder leben. Alleinstehende in Einpersonenhaushalten werden als Alleinlebende bezeichnet.

Alleinerziehende

Alleinerziehende sind Mütter und Väter, die ohne Ehe- oder Lebenspartner mit ihren minder- oder volljährigen Kindern in einem Haushalt zusammen leben.

Bevölkerung in Privathaushalten

Die Bevölkerung in Privathaushalten sind alle Personen, die allein oder zusammen mit anderen eine wirtschaftliche Einheit (Privathaushalt) bilden. Die Bevölkerung in Privathaushalten wird auch als "Haushaltsmitglieder" bezeichnet. Die Bevölkerung in Gemeinschafts- und Anstaltsunterkünften wird nicht berücksichtigt, wohl aber Privathaushalte im Bereich von Gemeinschafts- bzw. Anstaltsunterkünften.

Da eine Person in mehreren Privathaushalten wohnberechtigt sein kann, sind Doppelzählungen möglich. So ist z. B. die Person, die in einer anderen Gemeinde arbeitet und dort als Mieter eine zweite Wohnung hat, Angehöriger von zwei Haushalten. Einmal zählt sie zum Haushalt ihrer Familie, zum anderen bildet sie als Mieter einen Einpersonenhaushalt. Diese Regelung ist dadurch gerechtfertigt, dass Haushalte an jedem Wohnsitz entsprechend Wohnraum in Anspruch nehmen und die Einrichtungen der jeweiligen Gemeinde nutzen.

Haupteinkommensbezieher

Durch die Festlegung des Haupteinkommensbezieher wird es möglich, Mehrpersonenhaushalte nach unterschiedlichen Merkmalen zu gliedern. Als Haupteinkommensbezieher gilt grundsätzlich die Person, die den größten Beitrag zum Haushaltseinkommen leistet.

Familie/Lebensform

Zu den Familien gehören Ehepaare mit Kindern, nichteheliche Lebensgemeinschaften mit Kindern, gleichgeschlechtliche Lebensgemeinschaften mit Kindern und Alleinerziehende. Ehepaare ohne Kinder, nichteheliche Lebensgemeinschaften ohne Kinder, gleichgeschlechtliche Lebensgemeinschaften ohne Kinder und Alleinstehende zählen zu den sonstigen Lebensformen.

Familienstand

Beim Familienstand wird zwischen Ledigen, Verheirateten (zusammen oder getrennt lebend), Verwitweten und Geschiedenen unterschieden. Personen, deren Ehepartner vermisst ist, gelten als verheiratet und Personen, deren Ehepartner für tot erklärt worden ist, als verwitwet. Verheiratet Getrenntlebende sind solche Personen, deren Ehepartner sich in der Befragungswoche der Erhebung nicht im befragten Haushalt aufgehalten haben bzw. sich dort dauernd nicht aufhalten.

Haushalt (Privathaushalt)

Jede Personengemeinschaft, die zusammen wohnt und eine wirtschaftliche Einheit bildet, ist ein Haushalt. Zum Haushalt können außer verwandten auch familienfremde Personen gehören, z. B. häusliches Dienstpersonal, gewerbliche oder landwirtschaftliche Arbeitskräfte. Auch eine allein wohnende und wirtschaftende Person (z. B. ein Untermieter) ist ein Privathaushalt. Anstalten gelten nicht als Haushalte, können aber Haushalte im Anstaltsbereich beherbergen, z. B. den Haushalt des Anstaltsleiters, des Pfortners usw. In einem Haushalt können gleichzeitig mehrere Lebensformen (z. B. ein Ehepaar ohne Kinder sowie eine alleinerziehende Mutter mit zwei Kindern) vorhanden sein.

Haushaltsgröße

Als Haushaltsgröße wird die Zahl der Haushaltsmitglieder bezeichnet.

Ledige Kinder

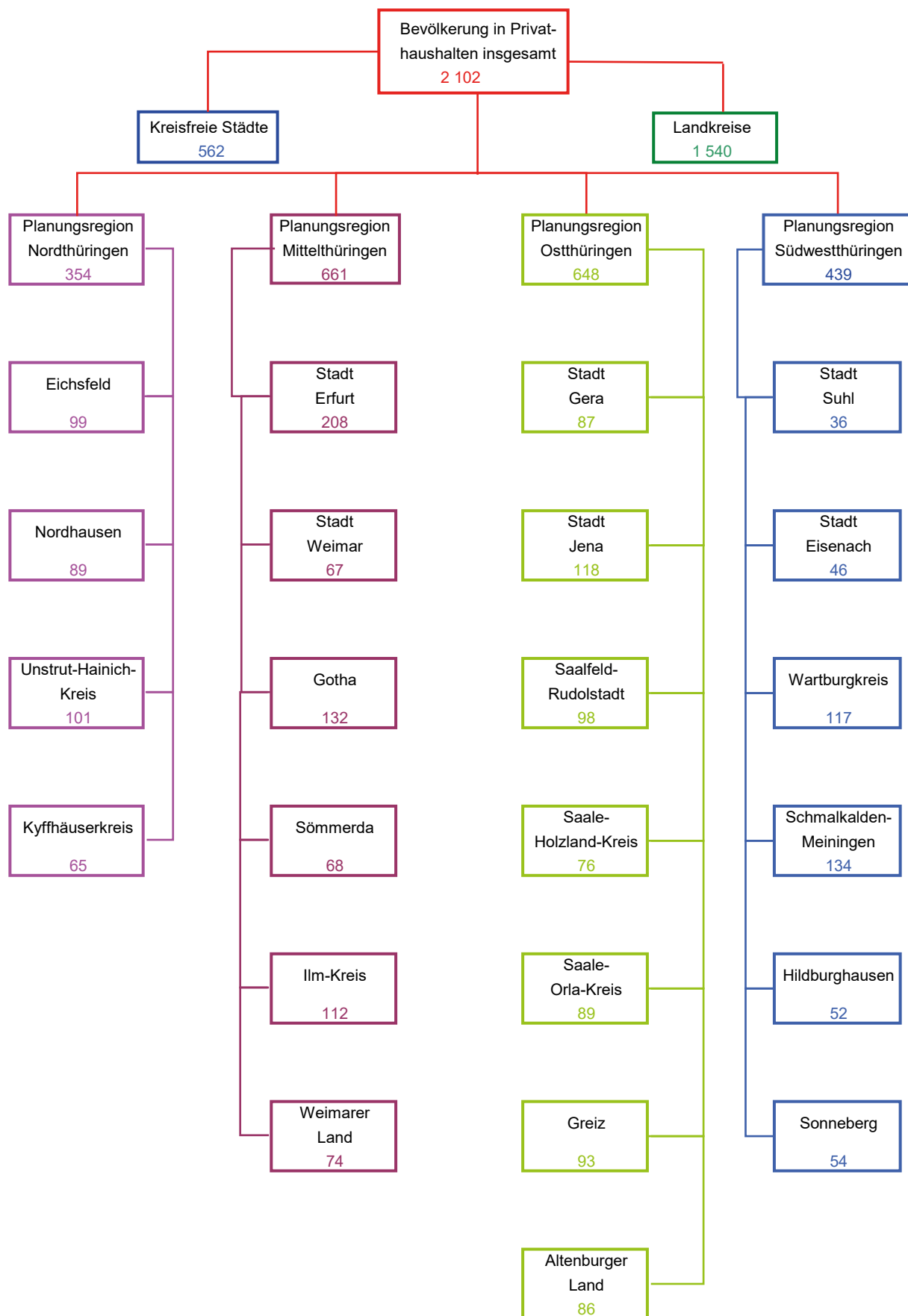
Ledige Kinder sind Personen, die mit ihren Eltern oder einem Elternteil, z. B. der geschiedenen Mutter, in einem Haushalt bzw. einer Familie zusammenleben. Eine Altersgrenze für die Zählung als Kind besteht nicht. Als Kinder gelten auch ledige Stief-, Adoptiv- oder Pflegekinder, sofern die zuvor genannten Voraussetzungen vorliegen.

Haushaltsnettoeinkommen

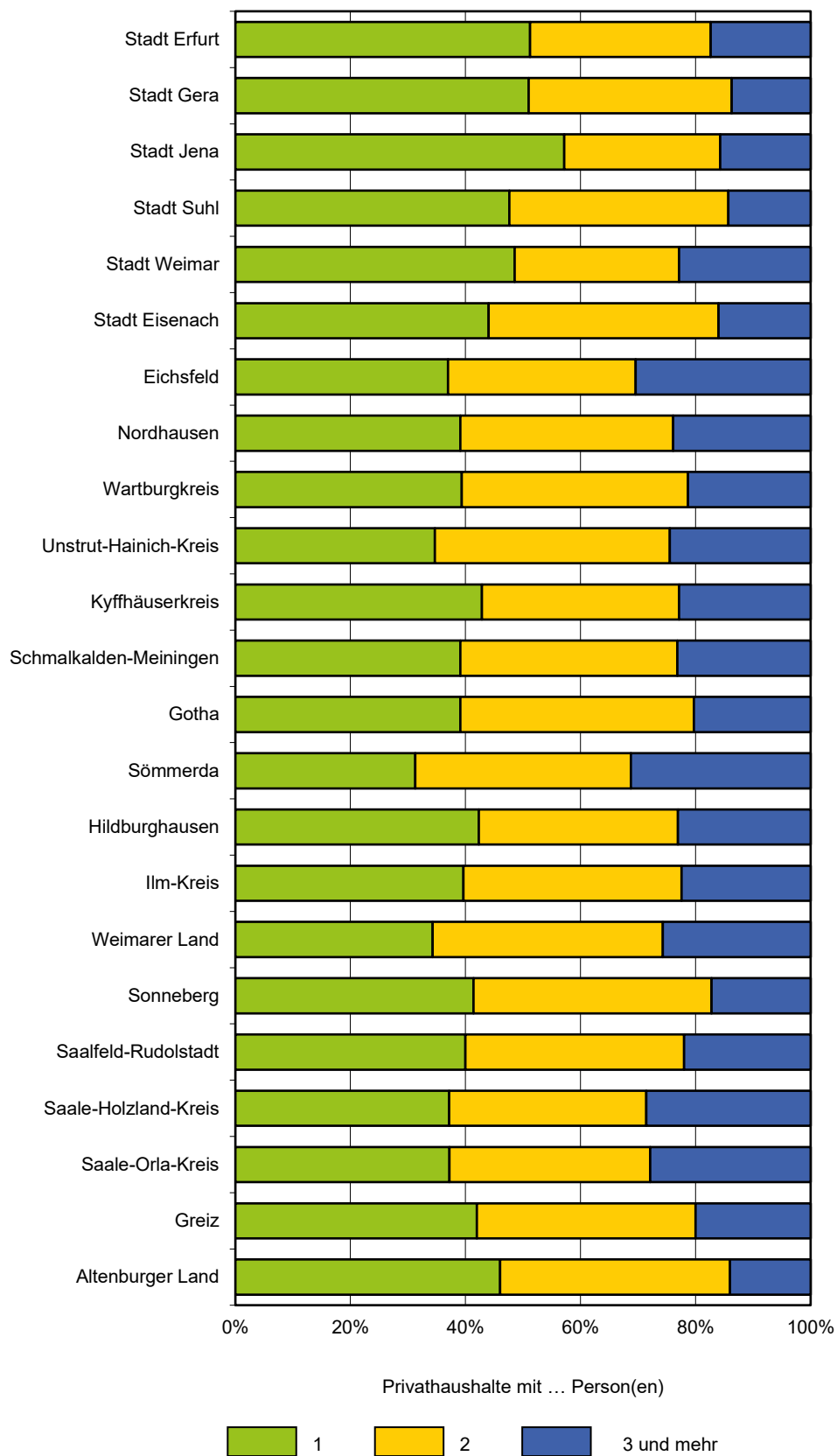
Im Haushaltsnettoeinkommen werden die Nettoeinkommen aller zum jeweiligen Haushalt zählenden Personen zusammengefasst. Erhoben werden diese Einkommensangaben durch eine Selbsteinstufung der Befragten in vorgegebene Einkommensklassen. Nicht berücksichtigt sind Haushalte, in denen mindestens ein Haushaltsmitglied selbstständiger Landwirt ist. Bei allen Berechnungen wird innerhalb der vorgegebenen Einkommensklassen von einer Gleichverteilung ausgegangen.

Bevölkerung in Privathaushalten im Jahresdurchschnitt 2019

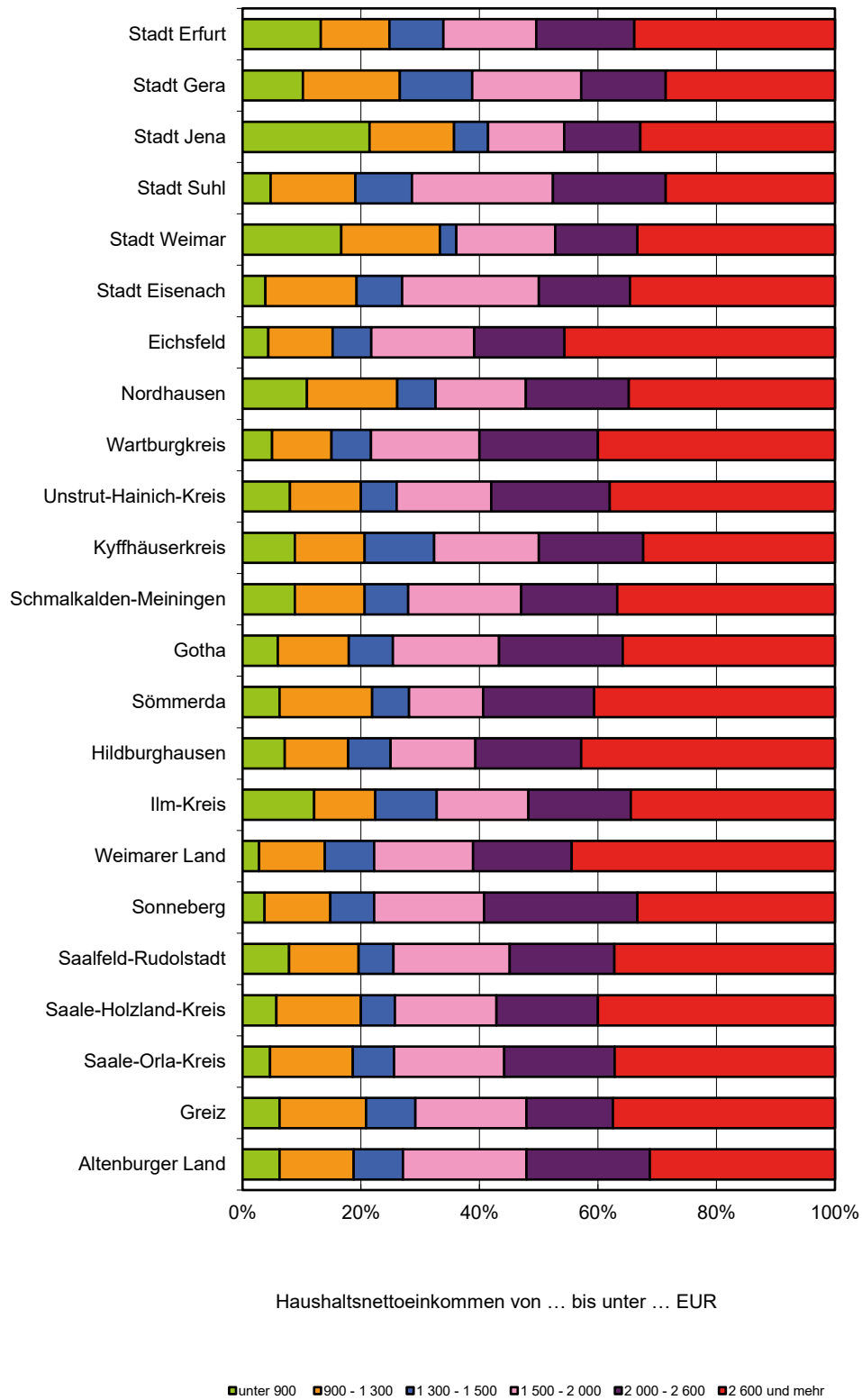
1 000 Personen



Privathaushalte im Jahresdurchschnitt 2019 nach Haushaltsgröße



Privathaushalte im Jahresdurchschnitt 2019 nach monatlichem Haushaltsnettoeinkommen



1. Bevölkerung in Privathaushalten im Jahresdurchschnitt
1.1 Bevölkerung in Privathaushalten 2019 nach Beteiligung am Erwerbsleben und Altersgruppen

Kreis Planungsregion Land	Ins- gesamt	Davon im Alter von ... bis unter ... Jahren				Erwerbs- personen	Davon		Nicht- erwerbs- personen
		unter 15	15 bis 45	45 bis 65	65 und mehr		Erwerbs- tätige	Erwerbs- lose	
	1 000								
Eichsfeld	99	14	31	33	21	54	54	/	44
Nordhausen	89	12	26	29	23	45	41	/	44
Unstrut-Hainich-Kreis	101	13	27	34	28	51	49	/	50
Kyffhäuserkreis	65	7	18	26	15	35	33	/	29
Nordthüringen	354	46	101	121	86	186	177	9	168
Stadt Erfurt	208	30	85	53	41	114	110	/	95
Stadt Weimar	67	11	24	17	15	33	31	/	35
Gotha	132	15	38	42	37	69	67	/	63
Sömmerda	68	9	19	22	17	34	32	/	33
Ilm-Kreis	112	12	33	36	30	55	53	/	57
Weimarer Land	74	10	22	27	16	41	40	/	33
Mittelthüringen	661	87	220	197	157	345	333	12	316
Stadt Gera	87	9	25	28	25	42	38	/	45
Stadt Jena	118	18	52	26	22	63	60	/	55
Saalfeld-Rudolstadt	98	12	27	33	26	50	48	/	48
Saale-Holzland-Kreis	76	11	22	22	20	38	37	/	38
Saale-Orla-Kreis	89	13	28	28	21	46	45	/	43
Greiz	93	11	25	33	24	50	48	/	43
Altenburger Land	86	9	21	27	29	40	39	/	46
Ostthüringen	648	83	200	197	168	329	315	14	319
Stadt Suhl	36	/	8	11	13	16	15	/	19
Stadt Eisenach	46	/	14	14	13	21	21	/	25
Wartburgkreis	117	13	35	37	32	62	61	/	55
Schmalkalden-Meiningen	134	18	42	40	34	68	66	/	66
Hildburghausen	52	7	17	18	10	29	29	/	23
Sonneberg	54	/	12	19	19	26	25	/	28
Südwestthüringen	439	52	128	138	121	222	217	/	217
Thüringen	2 102	268	648	653	532	1 082	1 042	40	1 019
davon									
kreisfreie Städte	562	78	208	149	129	289	275	13	274
Landkreise	1 540	190	440	504	403	793	767	27	745

1.2 Bevölkerung in Privathaushalten 2019 im Alter von 15 bis unter 65 Jahren nach Beteiligung am Erwerbsleben

Kreis Planungsregion Land	Bevölkerung insgesamt	Erwerbs- personen	Erwerbs- quote ¹⁾	Erwerbs- tätige	Erwerbs- tätigenquote ²⁾	Erwerbs- lose	Erwerbs- losenquote ³⁾
	1 000		%	1 000	%	1 000	%
Eichsfeld	64	53	82,4	52	81,2	/	/
Nordhausen	54	44	81,1	40	73,4	/	/
Unstrut-Hainich-Kreis	60	49	82,0	48	79,0	/	/
Kyffhäuserkreis	43	35	81,3	33	75,9	/	/
Nordthüringen	222	181	81,8	172	77,7	9	4,1
Stadt Erfurt	138	110	80,1	107	77,4	/	/
Stadt Weimar	41	32	77,0	30	72,0	/	/
Gotha	80	68	84,4	66	81,9	/	/
Sömmerda	41	33	80,8	31	76,8	/	/
Ilm-Kreis	69	52	75,4	51	72,9	/	/
Weimarer Land	48	40	81,9	38	79,5	/	/
Mittelthüringen	417	334	80,1	322	77,2	12	2,9
Stadt Gera	53	41	77,5	38	71,4	/	/
Stadt Jena	79	61	77,7	58	73,8	/	/
Saalfeld-Rudolstadt	60	49	81,6	47	78,0	/	/
Saale-Holzland-Kreis	44	37	83,0	35	80,2	/	/
Saale-Orla-Kreis	56	45	80,2	44	78,3	/	/
Greiz	58	49	84,7	47	81,1	/	/
Altenburger Land	48	39	80,0	37	77,2	/	/
Ostthüringen	397	320	80,5	305	77,0	14	3,5
Stadt Suhl	19	15	79,5	14	74,3	/	/
Stadt Eisenach	28	21	75,9	21	74,9	/	/
Wartburgkreis	72	60	82,5	58	80,9	/	/
Schmalkalden-Meiningen	81	66	80,6	65	79,2	/	/
Hildburghausen	35	28	81,2	28	80,3	/	/
Sonneberg	31	25	81,0	24	78,6	/	/
Südwestthüringen	266	214	80,7	210	78,9	/	/
Thüringen	1 302	1 050	80,6	1 010	77,6	40	3,1
davon							
kreisfreie Städte	358	280	78,2	268	74,9	13	3,6
Landkreise	944	770	81,6	742	78,6	27	2,9

1) Anteil der Erwerbspersonen im Alter von 15 bis unter 65 Jahren an der Bevölkerung der entsprechenden Altersgruppe

2) Anteil der Erwerbstätigen im Alter von 15 bis unter 65 Jahren an der Bevölkerung der entsprechenden Altersgruppe

3) Anteil der Erwerbslosen im Alter von 15 bis unter 65 Jahren an der Bevölkerung der entsprechenden Altersgruppe

1.3 Bevölkerung in Privathaushalten 2019 im Alter von 15 bis unter 65 Jahren nach Familienstand und Erwerbstätigenquote

Kreis Planungsregion Land	Bevölkerung		Davon					
	insgesamt	Erwerbs- tätigen- quote ¹⁾	ledig		verheiratet		verwitwet/geschieden	
			zusammen	Erwerbs- tätigen quote ¹⁾	zusammen	Erwerbs- tätigen quote ¹⁾	zusammen	Erwerbs- tätigen quote ¹⁾
	1 000	%	1 000	%	1 000	%	1 000	%
Eichsfeld	64	81,2	23	66,4	36	91,1	/	/
Nordhausen	54	73,4	22	66,2	27	82,0	/	/
Unstrut-Hainich-Kreis	60	79,0	21	75,1	33	83,5	/	/
Kyffhäuserkreis	43	75,9	14	70,7	24	79,3	/	/
Nordthüringen	222	77,7	79	69,4	119	84,6	23	70,5
Stadt Erfurt	138	77,4	73	72,9	50	83,0	14	81,3
Stadt Weimar	41	72,0	21	66,5	15	78,8	/	/
Gotha	80	81,9	32	77,1	39	86,9	9	77,5
Sömmerda	41	76,8	15	69,0	19	84,5	/	/
Ilm-Kreis	69	72,9	29	61,1	33	83,4	7	72,3
Weimarer Land	48	79,5	20	74,7	23	81,9	/	/
Mittelthüringen	417	77,2	191	71,0	179	83,6	47	78,0
Stadt Gera	53	71,4	24	66,8	23	78,8	/	/
Stadt Jena	79	73,8	47	66,7	25	84,6	/	/
Saalfeld-Rudolstadt	60	78,0	24	73,7	29	81,8	/	/
Saale-Holzland-Kreis	44	80,2	18	67,4	21	92,4	/	/
Saale-Orla-Kreis	56	78,3	21	74,3	30	80,6	/	/
Greiz	58	81,1	23	76,7	28	87,2	7	71,5
Altenburger Land	48	77,2	20	75,7	21	80,4	7	71,8
Ostthüringen	397	77,0	178	70,9	176	83,5	43	74,8
Stadt Suhl	19	74,3	8	72,6	9	76,2	/	/
Stadt Eisenach	28	74,9	14	76,8	10	71,6	/	/
Wartburgkreis	72	80,9	27	77,6	38	82,5	7	84,4
Schmalkalden-Meiningen	81	79,2	32	70,4	41	85,3	8	83,7
Hildburghausen	35	80,3	13	78,8	18	83,1	/	/
Sonneberg	31	78,6	11	78,2	16	79,0	/	/
Südwestthüringen	266	78,9	105	75,1	132	81,8	29	79,9
Thüringen	1 302	77,6	553	71,5	606	83,4	142	76,2
davon								
kreisfreie Städte	358	74,9	187	70,1	132	81,1	37	75,7
Landkreise	944	78,6	366	72,4	474	84,2	105	76,2

1) Anteil der Erwerbstätigen im Alter von 15 bis unter 65 Jahren an der Bevölkerung der entsprechenden Altersgruppe

1.4 Bevölkerung in Privathaushalten 2019 - darunter Nichterwerbstätige - nach überwiegendem Lebensunterhalt

Kreis Planungsregion Land	Insgesamt	Davon mit überwiegendem Lebensunterhalt durch			Nicht- erwerbs- tätige zusammen	Davon mit überwiegendem Lebensunterhalt durch	
		Erwerbs- tätigkeit	Unterhalt von Angehörigen	Rente, Pension ¹⁾		Unterhalt von Angehörigen	Rente, Pension ¹⁾
1 000							
Eichsfeld	99	50	19	29	45	19	26
Nordhausen	89	38	16	35	48	15	32
Unstrut-Hainich-Kreis	101	46	18	37	52	18	35
Kyffhäuserkreis	65	31	9	25	32	9	23
Nordthüringen	354	165	62	126	177	61	116
Stadt Erfurt	208	102	42	65	98	40	59
Stadt Weimar	67	28	16	23	37	15	21
Gotha	132	63	21	48	65	20	45
Sömmerda	68	30	13	25	35	13	22
Ilm-Kreis	112	49	20	42	59	20	39
Weimarer Land	74	38	14	22	35	14	20
Mittelthüringen	661	309	126	225	328	122	206
Stadt Gera	87	37	11	39	49	11	38
Stadt Jena	118	53	32	34	58	29	30
Saalfeld-Rudolstadt	98	45	17	36	50	16	34
Saale-Holzland-Kreis	76	34	15	26	39	15	23
Saale-Orla-Kreis	89	43	17	29	44	17	27
Greiz	93	45	14	34	45	14	31
Altenburger Land	86	35	12	39	48	12	36
Ostthüringen	648	291	119	238	333	114	219
Stadt Suhl	36	13	/	17	20	/	15
Stadt Eisenach	46	20	/	20	25	/	19
Wartburgkreis	117	56	17	43	56	17	40
Schmalkalden-Meiningen	134	61	24	50	68	23	44
Hildburghausen	52	27	9	15	23	9	14
Sonneberg	54	24	7	23	28	7	22
Südwestthüringen	439	202	69	168	222	68	154
Thüringen	2 102	968	376	758	1 059	364	696
davon							
kreisfreie Städte	562	253	113	198	287	106	182
Landkreise	1 540	715	263	560	772	258	514

1) einschließlich Arbeitslosengeld I, Leistungen nach Hartz IV, eigenes Vermögen, Ersparnisse, Zinsen, Vermietung, Verpachtung, Altenteil, laufende Hilfe zum Lebensunterhalt, Grundsicherung im Alter und bei Erwerbsminderung u.a. Hilfen in besonderen Lebenslagen (z. B. Eingliederungshilfe, Hilfe zur Pflege), sonstige Unterstützung (z. B. BAföG, Vorruhestandsgeld, Stipendium, Pflegeversicherung, Asylbewerberleistungen), Elterngeld

1.5 Bevölkerung in Privathaushalten 2019 nach monatlichem Nettoeinkommen

Kreis Planungsregion Land	Insgesamt	Darunter mit einem monatlichen Nettoeinkommen von ... bis unter ... EUR				
		unter 500		500 bis 900	900 und mehr	
		zusammen	darunter unter 300		zusammen	darunter 900 bis 1 500
				1 000		
Eichsfeld	99	/	/	11	65	30
Nordhausen	89	7	/	14	56	27
Unstrut-Hainich-Kreis	101	7	/	14	66	32
Kyffhäuserkreis	65	/	/	9	44	25
Nordthüringen	354	24	9	48	232	114
Stadt Erfurt	208	16	/	28	137	58
Stadt Weimar	67	7	/	12	38	17
Gotha	132	/	/	17	92	45
Sömmerda	68	/	/	8	45	24
Ilm-Kreis	112	8	/	17	72	35
Weimarer Land	74	/	/	8	50	24
Mittelthüringen	661	45	19	89	433	203
Stadt Gera	87	/	/	12	61	33
Stadt Jena	118	10	/	18	72	29
Saalfeld-Rudolstadt	98	/	/	12	67	31
Saale-Holzland-Kreis	76	/	/	9	50	23
Saale-Orla-Kreis	89	/	/	10	58	31
Greiz	93	/	/	12	65	34
Altenburger Land	86	/	/	11	61	29
Ostthüringen	648	40	18	86	432	210
Stadt Suhl	36	/	/	/	24	12
Stadt Eisenach	46	/	/	/	32	15
Wartburgkreis	117	/	/	15	83	39
Schmalkalden-Meiningen	134	7	/	18	89	46
Hildburghausen	52	/	/	/	36	17
Sonneberg	54	/	/	/	40	21
Südwestthüringen	439	23	12	55	303	150
Thüringen	2 102	132	58	278	1 401	677
davon						
kreisfreie Städte	562	44	20	80	364	164
Landkreise	1 540	88	38	198	1 037	513

1.6 Erwerbstätige in Privathaushalten 2019 nach monatlichem Nettoeinkommen

Kreis Planungsregion Land	Insgesamt	Darunter mit einem monatlichen Nettoeinkommen von ... bis unter ... EUR				
		unter 500		500 bis 900	900 und mehr	
		zusammen	darunter unter 300		zusammen	darunter 900 bis 1 500
		1 000				
Eichsfeld	54	/	/	/	47	17
Nordhausen	41	/	/	/	35	13
Unstrut-Hainich-Kreis	49	/	/	/	42	15
Kyffhäuserkreis	33	/	/	/	29	14
Nordthüringen	177	/	/	16	154	59
Stadt Erfurt	110	/	/	9	97	31
Stadt Weimar	31	/	/	/	25	8
Gotha	67	/	/	/	59	20
Sömmerda	32	/	/	/	29	12
Ilm-Kreis	53	/	/	/	47	18
Weimarer Land	40	/	/	/	36	13
Mittelthüringen	333	12	/	28	293	103
Stadt Gera	38	/	/	/	35	14
Stadt Jena	60	/	/	/	51	16
Saalfeld-Rudolstadt	48	/	/	/	43	16
Saale-Holzland-Kreis	37	/	/	/	32	12
Saale-Orla-Kreis	45	/	/	/	40	17
Greiz	48	/	/	/	44	19
Altenburger Land	39	/	/	/	35	12
Ostthüringen	315	10	/	24	279	106
Stadt Suhl	15	/	/	/	13	/
Stadt Eisenach	21	/	/	/	19	/
Wartburgkreis	61	/	/	/	53	19
Schmalkalden-Meiningen	66	/	/	/	58	23
Hildburghausen	29	/	/	/	27	10
Sonneberg	25	/	/	/	23	9
Südwestthüringen	217	/	/	17	194	73
Thüringen	1 042	34	8	86	920	340
davon						
kreisfreie Städte	275	11	/	23	240	81
Landkreise	767	23	/	63	680	259

1.7 Bevölkerung in Privathaushalten 2019 nach allgemeinem Schulabschluss und beruflichem Ausbildungs-/Hochschulabschluss

Kreis Planungsregion Land	Insgesamt	Hierunter					
		mit allgemeinem Schulabschluss				mit berufsbildendem Abschluss	
		Haupt-(Volks-)schulabschluss	Abschluss der Polytechnischen Oberschule der DDR	Realschul-oder gleichwertiger Abschluss	Fachhochschul-/Hochschulreife	Lehr-/Berufsausbildung, Fachschulabschluss ¹⁾	Bachelor, Master, Diplom, Promotion ²⁾
		1 000					
Eichsfeld	99	12	37	15	17	66	9
Nordhausen	89	14	31	11	17	57	9
Unstrut-Hainich-Kreis	101	19	40	12	14	69	8
Kyffhäuserkreis	65	9	29	9	9	46	/
Nordthüringen	354	54	136	47	58	237	31
Stadt Erfurt	208	21	49	26	75	104	44
Stadt Weimar	67	7	15	8	23	31	16
Gotha	132	20	50	19	23	90	12
Sömmerda	68	9	26	9	11	45	/
Ilm-Kreis	112	13	39	14	29	68	18
Weimarer Land	74	9	29	9	14	49	8
Mittelthüringen	661	78	208	86	176	387	103
Stadt Gera	87	14	30	10	19	55	13
Stadt Jena	118	10	19	9	56	43	37
Saalfeld-Rudolstadt	98	13	36	15	18	65	12
Saale-Holzland-Kreis	76	10	26	11	15	47	7
Saale-Orla-Kreis	89	14	30	12	16	58	9
Greiz	93	10	39	13	18	65	10
Altenburger Land	86	16	35	10	13	63	8
Ostthüringen	648	87	215	82	155	394	96
Stadt Suhl	36	/	14	/	7	22	/
Stadt Eisenach	46	/	14	8	11	28	8
Wartburgkreis	117	18	46	20	17	81	10
Schmalkalden-Meiningen	134	20	49	21	21	87	12
Hildburghausen	52	/	19	9	8	35	/
Sonneberg	54	8	23	7	10	39	/
Südwestthüringen	439	64	164	68	74	291	44
Thüringen	2 102	283	723	282	463	1 310	274
davon							
kreisfreie Städte	562	63	141	64	191	283	123
Landkreise	1 540	220	582	218	272	1 027	151

1) Lehre/Berufsausbildung im dualen System, einschließlich eines gleichwertigen Berufsabschlusses, Vorbereitungsdienst für den mittleren Dienst in der öffentlichen Verwaltung, Anlernausbildung, Abschluss einer 1-, 2- oder 3-jährigen Schule für Gesundheits- und Sozialberufe, Abschluss einer Fach- oder einer Berufsakademie, Meister-/Technikerausbildung, Abschluss der Fachschule der DDR, Abschluss an einer Schule für Erzieher

2) einschließlich Lehramts-, Staatsprüfung, Magister, künstlerischer Abschluss und vergleichbare Abschlüsse

2. Privathaushalte im Jahresdurchschnitt
2.1 Privathaushalte 2019 nach Haushaltsgröße

Kreis Planungsregion Land	Insgesamt	Davon				
		Einpersonen- haushalte	darunter Frauen	Mehrpersonenhaushalte mit ... Personen		
				2	3	4 und mehr
	1 000					
Eichsfeld	46	17	9	15	/	8
Nordhausen	45	18	8	17	/	/
Unstrut-Hainich-Kreis	49	17	9	20	/	/
Kyffhäuserkreis	34	15	7	12	/	/
Nordthüringen	175	67	33	63	23	22
Stadt Erfurt	120	62	29	38	12	9
Stadt Weimar	36	17	9	10	/	/
Gotha	69	27	14	28	7	7
Sömmerda	32	10	/	12	/	/
Ilm-Kreis	58	23	11	22	8	/
Weimarer Land	35	12	/	14	/	/
Mittelthüringen	350	151	74	124	41	34
Stadt Gera	51	26	14	18	/	/
Stadt Jena	70	40	21	19	/	7
Saalfeld-Rudolstadt	51	20	11	19	/	/
Saale-Holzland-Kreis	37	13	9	12	/	/
Saale-Orla-Kreis	43	16	8	15	/	/
Greiz	49	21	10	19	/	/
Altenburger Land	49	23	11	20	/	/
Ostthüringen	350	159	85	123	38	31
Stadt Suhl	21	10	/	8	/	/
Stadt Eisenach	26	11	/	10	/	/
Wartburgkreis	61	24	13	24	7	/
Schmalkalden-Meiningen	68	27	13	26	8	8
Hildburghausen	27	11	/	9	/	/
Sonneberg	29	12	7	12	/	/
Südwestthüringen	231	96	49	88	26	21
Thüringen	1 107	472	240	399	128	107
davon						
kreisfreie Städte	324	166	85	103	30	24
Landkreise	783	306	155	296	98	83

2.2 Privathaushalte 2019 nach monatlichem Haushaltsnettoeinkommen

Kreis Planungsregion Land	Insgesamt	Davon mit einem monatlichen Haushaltsnettoeinkommen von ... bis unter ... EUR						
		unter 900	900 - 1 300	1 300 - 1 500	1 500 - 2 000	2 000 - 2 600	2 600 und mehr	sonstige ¹⁾
		1 000						
Eichsfeld	46	/	/	/	8	7	21	/
Nordhausen	45	/	7	/	7	8	16	/
Unstrut-Hainich-Kreis	49	/	/	/	8	10	19	/
Kyffhäuserkreis	34	/	/	/	/	/	11	/
Nordthüringen	175	14	21	13	29	30	67	/
Stadt Erfurt	120	16	14	11	19	20	41	/
Stadt Weimar	36	/	/	/	/	/	12	/
Gotha	69	/	8	/	12	14	24	/
Sömmerda	32	/	/	/	/	/	13	/
Ilm-Kreis	58	7	/	/	9	10	20	/
Weimarer Land	35	/	/	/	/	/	16	/
Mittelthüringen	350	36	43	29	56	61	125	/
Stadt Gera	51	/	8	/	9	7	14	/
Stadt Jena	70	15	10	/	9	9	23	/
Saalfeld-Rudolstadt	51	/	/	/	10	9	19	/
Saale-Holzland-Kreis	37	/	/	/	/	/	14	/
Saale-Orla-Kreis	43	/	/	/	8	8	16	/
Greiz	49	/	7	/	9	7	18	/
Altenburger Land	49	/	/	/	10	10	15	/
Ostthüringen	350	36	47	27	62	56	121	/
Stadt Suhl	21	/	/	/	/	/	/	/
Stadt Eisenach	26	/	/	/	/	/	9	/
Wartburgkreis	61	/	/	/	11	12	24	/
Schmalkalden-Meiningen	68	/	8	/	13	11	25	/
Hildburghausen	27	/	/	/	/	/	12	/
Sonneberg	29	/	/	/	/	7	9	/
Südwestthüringen	231	15	27	18	44	43	85	/
Thüringen	1 107	101	139	87	191	190	397	/
davon								
kreisfreie Städte	324	44	45	26	54	49	105	/
Landkreise	783	57	94	61	137	141	292	/

1) Haushalte, in denen mindestens ein Haushaltsmitglied in der Haupttätigkeit selbstständiger Landwirt ist und Haushalte ohne Angabe

2.3 Privathaushalte 2019 nach Familienstand des Haupteinkommensbeziehers

Kreis Planungsregion Land	Insgesamt	Familienstand des Haupteinkommensbeziehers						
		ledig		verheiratet zusammen	verwitwet		geschieden	
		zusammen	dar. Ein- personen- haushalte		zusammen	dar. Ein- personen- haushalte	zusammen	dar. Ein- personen- haushalte
	1 000							
Eichsfeld	46	11	7	24	/	/	/	/
Nordhausen	45	12	8	21	/	/	/	/
Unstrut-Hainich-Kreis	49	11	/	25	8	/	/	/
Kyffhäuserkreis	34	8	/	16	7	/	/	/
Nordthüringen	175	43	26	87	26	23	19	13
Stadt Erfurt	120	55	38	40	11	10	14	10
Stadt Weimar	36	14	9	11	/	/	/	/
Gotha	69	18	10	31	10	9	9	/
Sömmerda	32	7	/	15	/	/	/	/
Ilm-Kreis	58	18	11	27	7	/	7	/
Weimarer Land	35	11	/	16	/	/	/	/
Mittelthüringen	350	123	77	140	42	36	44	29
Stadt Gera	51	17	11	19	8	8	7	/
Stadt Jena	70	37	28	20	/	/	8	/
Saalfeld-Rudolstadt	51	14	7	22	10	9	/	/
Saale-Holzland-Kreis	37	9	/	16	7	/	/	/
Saale-Orla-Kreis	43	11	/	20	7	/	/	/
Greiz	49	14	9	22	7	7	/	/
Altenburger Land	49	15	10	20	8	7	7	/
Ostthüringen	350	117	74	139	52	47	41	30
Stadt Suhl	21	/	/	8	/	/	/	/
Stadt Eisenach	26	9	/	10	/	/	/	/
Wartburgkreis	61	15	9	30	10	9	/	/
Schmalkalden-Meiningen	68	19	12	32	9	8	8	/
Hildburghausen	27	8	/	12	/	/	/	/
Sonneberg	29	7	/	14	/	/	/	/
Südwestthüringen	231	63	37	106	36	33	26	19
Thüringen	1 107	346	214	473	157	139	131	92
davon								
kreisfreie Städte	324	137	94	108	37	33	40	31
Landkreise	783	209	120	365	120	106	91	61

2.4 Privathaushalte 2019 nach Geschlecht und Alter des Haupteinkommensbeziehers

Kreis Planungsregion Land	Insgesamt	Haupteinkommens- bezieher		Alter des Haupteinkommensbeziehers von ... bis unter ... Jahren				
		männlich	weiblich	unter 25	25 - 45	45 - 65	65 und mehr	darunter weiblich
		1 000						
Eichsfeld	46	30	16	/	12	20	13	/
Nordhausen	45	29	17	/	10	17	16	/
Unstrut-Hainich-Kreis	49	30	20	/	11	21	17	7
Kyffhäuserkreis	34	22	12	/	9	14	11	/
Nordthüringen	175	110	65	/	43	73	55	25
Stadt Erfurt	120	70	50	13	44	36	28	13
Stadt Weimar	36	20	16	/	11	12	11	/
Gotha	69	40	29	/	17	27	23	11
Sömmerda	32	18	13	/	7	13	11	/
Ilm-Kreis	58	37	21	/	14	23	19	8
Weimarer Land	35	20	15	/	9	15	10	/
Mittelthüringen	350	206	144	21	102	125	101	46
Stadt Gera	51	28	23	/	14	18	19	10
Stadt Jena	70	39	31	12	26	18	15	7
Saalfeld-Rudolstadt	51	29	21	/	12	20	18	10
Saale-Holzland-Kreis	37	18	19	/	9	14	13	7
Saale-Orla-Kreis	43	27	16	/	12	16	14	7
Greiz	49	29	20	/	12	21	16	8
Altenburger Land	49	31	19	/	10	19	19	7
Ostthüringen	350	203	148	17	95	124	114	57
Stadt Suhl	21	11	10	/	/	7	9	/
Stadt Eisenach	26	15	11	/	7	9	8	/
Wartburgkreis	61	40	22	/	17	22	21	9
Schmalkalden-Meiningen	68	42	26	/	19	24	21	9
Hildburghausen	27	18	9	/	8	11	7	/
Sonneberg	29	17	12	/	/	11	12	/
Südwestthüringen	231	142	90	/	60	85	80	37
Thüringen	1 107	661	446	49	300	407	351	164
davon								
kreisfreie Städte	324	183	141	30	106	100	90	44
Landkreise	783	478	305	19	194	307	261	120

2.5 Privathaushalte 2019 nach Anzahl der ledigen Kinder im Haushalt

Kreis Planungsregion Land	Insgesamt	Davon					Ledige Kinder im	
		ohne ledige Kinder	mit ... ledigen Kind(ern)				Haushalt	
			zusammen	1	2	3 und mehr	zusammen	dar. unter 18 Jahren
		1 000						
Eichsfeld	46	30	16	8	/	/	25	17
Nordhausen	45	34	11	/	/	/	19	14
Unstrut-Hainich-Kreis	49	35	14	8	/	/	22	16
Kyffhäuserkreis	34	26	8	/	/	/	11	8
Nordthüringen	175	126	49	27	18	/	77	54
Stadt Erfurt	120	96	24	13	8	/	39	32
Stadt Weimar	36	26	9	/	/	/	16	13
Gotha	69	51	18	10	/	/	27	19
Sömmerda	32	21	10	/	/	/	16	12
Ilm-Kreis	58	43	16	10	/	/	22	15
Weimarer Land	35	25	10	/	/	/	16	12
Mittelthüringen	350	263	87	50	28	9	136	103
Stadt Gera	51	42	9	7	/	/	14	11
Stadt Jena	70	57	14	/	/	/	26	21
Saalfeld-Rudolstadt	51	37	14	8	/	/	20	15
Saale-Holzland-Kreis	37	24	12	7	/	/	19	14
Saale-Orla-Kreis	43	30	13	7	/	/	21	16
Greiz	49	37	12	8	/	/	17	13
Altenburger Land	49	40	9	/	/	/	14	11
Ostthüringen	350	267	83	49	25	9	131	100
Stadt Suhl	21	17	/	/	/	/	/	/
Stadt Eisenach	26	20	/	/	/	/	8	7
Wartburgkreis	61	46	15	8	/	/	22	17
Schmalkalden-Meiningen	68	50	18	9	8	/	29	21
Hildburghausen	27	19	8	/	/	/	12	9
Sonneberg	29	22	/	/	/	/	9	/
Südwestthüringen	231	174	57	33	20	/	87	64
Thüringen	1 107	830	276	159	91	27	431	320
davon								
kreisfreie Städte	324	258	66	37	20	8	109	89
Landkreise	783	572	210	122	71	19	322	231

2.6 Bevölkerung in Privathaushalten 2019 nach Familienstand

Kreis Planungsregion Land	Insgesamt	Davon			
		ledig	verheiratet	verwitwet	geschieden
		1 000			
Eichsfeld	99	38	49	/	/
Nordhausen	89	34	43	/	/
Unstrut-Hainich-Kreis	102	35	51	9	/
Kyffhäuserkreis	65	21	32	7	/
Nordthüringen	355	128	175	29	23
Stadt Erfurt	210	106	76	12	17
Stadt Weimar	68	34	23	/	/
Gotha	133	48	62	11	11
Sömmerda	68	25	32	/	/
Ilm-Kreis	113	44	54	8	8
Weimarer Land	75	31	33	/	/
Mittelthüringen	667	288	280	46	53
Stadt Gera	87	34	36	9	8
Stadt Jena	122	69	38	/	9
Saalfeld-Rudolstadt	99	38	44	11	/
Saale-Holzland-Kreis	77	31	32	8	/
Saale-Orla-Kreis	89	35	41	8	/
Greiz	94	35	43	8	8
Altenburger Land	87	31	40	8	8
Ostthüringen	655	274	274	57	50
Stadt Suhl	36	12	16	/	/
Stadt Eisenach	47	20	19	/	/
Wartburgkreis	118	40	59	11	8
Schmalkalden-Meiningen	135	53	64	10	9
Hildburghausen	52	21	23	/	/
Sonneberg	54	16	28	/	/
Südwestthüringen	442	162	209	39	32
Thüringen	2 119	852	938	172	158
davon					
kreisfreie Städte	570	275	208	39	47
Landkreise	1 549	577	730	133	111

3. Familien, Paare ohne ledige Kinder und Alleinstehende im Jahresdurchschnitt
3.1 Familien, Paare ohne ledige Kinder und Alleinstehende 2019

Kreis Planungsregion Land	Familien mit ledigen Kindern				Paare ohne ledige Kinder			Allein- stehende
	insgesamt	Ehepaare	Lebens- gemein- schaften ¹⁾	Allein- erziehende	insgesamt	Ehepaare	Lebens- gemein- schaften ¹⁾	
	1 000							
Eichsfeld	16	12	/	/	13	12	/	17
Nordhausen	11	7	/	/	16	13	/	19
Unstrut-Hainich-Kreis	14	9	/	/	18	16	/	19
Kyffhäuserkreis	8	/	/	/	11	10	/	16
Nordthüringen	49	34	/	10	58	51	7	72
Stadt Erfurt	24	10	/	8	32	25	7	66
Stadt Weimar	9	/	/	/	9	7	/	19
Gotha	18	9	/	/	23	20	/	30
Sömmerda	10	/	/	/	11	10	/	11
Ilm-Kreis	16	9	/	/	20	17	/	23
Weimarer Land	10	/	/	/	13	10	/	13
Mittelthüringen	87	43	19	25	108	90	18	162
Stadt Gera	9	/	/	/	15	13	/	27
Stadt Jena	14	/	/	/	16	12	/	38
Saalfeld-Rudolstadt	14	/	/	/	17	15	/	21
Saale-Holzland-Kreis	12	7	/	/	11	9	/	15
Saale-Orla-Kreis	13	8	/	/	14	11	/	17
Greiz	12	/	/	/	17	14	/	21
Altenburger Land	9	/	/	/	17	15	/	23
Ostthüringen	83	42	18	23	107	89	17	162
Stadt Suhl	/	/	/	/	7	/	/	11
Stadt Eisenach	/	/	/	/	8	7	/	12
Wartburgkreis	15	9	/	/	21	19	/	25
Schmalkalden-Meiningen	18	10	/	/	22	20	/	29
Hildburghausen	8	/	/	/	8	/	/	11
Sonneberg	/	/	/	/	11	10	/	12
Südwestthüringen	57	32	9	16	77	67	10	100
Thüringen	277	151	52	75	350	297	53	495
davon								
kreisfreie Städte	66	29	15	22	87	70	19	173
Landkreise	211	122	37	53	263	227	34	322

1) nichteheliche und gleichgeschlechtliche Lebensgemeinschaften

**3.2 Ehepaare, Lebensgemeinschaften ohne und mit ledigen Kindern unter 18 Jahren
sowie Alleinerziehende mit ledigen Kindern unter 18 Jahren 2019**

Kreis Planungsregion Land	Ehepaare			Lebensgemeinschaften ¹⁾			Alleinerziehende	
	insgesamt	ohne ledige Kinder unter 18 Jahren	mit ledigen Kindern unter 18 Jahren	insgesamt	ohne ledige Kinder unter 18 Jahren	mit ledigen Kindern unter 18 Jahren	insgesamt	mit ledigen Kindern unter 18 Jahren
	1 000							
Eichsfeld	24	16	7	/	/	/	/	/
Nordhausen	20	15	/	/	/	/	/	/
Unstrut-Hainich-Kreis	25	19	/	/	/	/	/	/
Kyffhäuserkreis	15	12	/	/	/	/	/	/
Nordthüringen	85	62	22	13	7	/	10	/
Stadt Erfurt	35	27	8	13	7	/	8	/
Stadt Weimar	11	8	/	/	/	/	/	/
Gotha	29	23	/	/	/	/	/	/
Sömmerda	15	13	/	/	/	/	/	/
Ilm-Kreis	26	21	/	/	/	/	/	/
Weimarer Land	16	12	/	/	/	/	/	/
Mittelthüringen	133	104	29	37	19	17	25	18
Stadt Gera	17	14	/	/	/	/	/	/
Stadt Jena	18	13	/	7	/	/	/	/
Saalfeld-Rudolstadt	21	17	/	/	/	/	/	/
Saale-Holzland-Kreis	16	11	/	/	/	/	/	/
Saale-Orla-Kreis	20	13	/	/	/	/	/	/
Greiz	20	16	/	/	/	/	/	/
Altenburger Land	19	16	/	/	/	/	/	/
Ostthüringen	131	101	30	35	18	17	23	15
Stadt Suhl	7	/	/	/	/	/	/	/
Stadt Eisenach	9	7	/	/	/	/	/	/
Wartburgkreis	28	22	7	/	/	/	/	/
Schmalkalden-Meiningen	30	23	7	/	/	/	/	/
Hildburghausen	11	7	/	/	/	/	/	/
Sonneberg	14	12	/	/	/	/	/	/
Südwestthüringen	99	77	22	19	10	9	16	10
Thüringen	448	344	104	104	55	48	75	49
davon								
kreisfreie Städte	97	75	22	33	19	14	22	16
Landkreise	351	269	82	71	36	34	53	33

1) nichteheliche und gleichgeschlechtliche Lebensgemeinschaften

4. Ledige Kinder, Männer und Frauen im Jahresdurchschnitt

4.1 Ledige Kinder 2019 unter 18 Jahren in der Familie

Kreis Planungsregion Land	Insgesamt	Ledige Kinder bei ...			Darunter unter 6 Jahren		
		Ehepaaren	Lebensge- meinschaften ¹⁾	Allein- erziehenden	zusammen	darunter bei ...	
						Paaren ²⁾	Allein- erziehenden
1 000							
Eichsfeld	17	14	/	/	/	/	/
Nordhausen	14	9	/	/	/	/	/
Unstrut-Hainich-Kreis	16	11	/	/	/	/	/
Kyffhäuserkreis	8	/	/	/	/	/	/
Nordthüringen	54	38	8	8	15	13	/
Stadt Erfurt	32	14	8	10	13	10	/
Stadt Weimar	13	/	/	/	/	/	/
Gotha	19	10	/	/	/	/	/
Sömmerda	12	/	/	/	/	/	/
Ilm-Kreis	15	8	/	/	/	/	/
Weimarer Land	12	7	/	/	/	/	/
Mittelthüringen	103	50	25	28	35	28	7
Stadt Gera	11	/	/	/	/	/	/
Stadt Jena	21	11	/	/	7	/	/
Saalfeld-Rudolstadt	15	/	/	/	/	/	/
Saale-Holzland-Kreis	14	7	/	/	/	/	/
Saale-Orla-Kreis	16	10	/	/	/	/	/
Greiz	13	7	/	/	/	/	/
Altenburger Land	11	/	/	/	/	/	/
Ostthüringen	100	52	26	21	33	27	/
Stadt Suhl	/	/	/	/	/	/	/
Stadt Eisenach	7	/	/	/	/	/	/
Wartburgkreis	17	11	/	/	/	/	/
Schmalkalden-Meiningen	21	12	/	/	7	/	/
Hildburghausen	9	/	/	/	/	/	/
Sonneberg	/	/	/	/	/	/	/
Südwestthüringen	64	38	12	14	19	15	/
Thüringen	320	178	71	71	102	84	18
davon							
kreisfreie Städte	89	42	22	26	32	25	8
Landkreise	231	136	49	45	70	59	10

1) nichteheliche und gleichgeschlechtliche Lebensgemeinschaften

2) Ehepaare und Lebensgemeinschaften

4.2 Ledige Kinder 2019 in der Familie nach Altersgruppen

Kreis Planungsregion Land	Insgesamt	Davon im Alter von ... bis unter ... Jahren				
		unter 3	3 - 6	6 - 15	15 - 18	18 und älter
	1 000					
Eichsfeld	25	/	/	10	/	8
Nordhausen	19	/	/	8	/	/
Unstrut-Hainich-Kreis	22	/	/	8	/	/
Kyffhäuserkreis	11	/	/	/	/	/
Nordthüringen	77	7	8	30	9	23
Stadt Erfurt	39	7	7	16	/	/
Stadt Weimar	16	/	/	7	/	/
Gotha	27	/	/	9	/	8
Sömmerda	16	/	/	/	/	/
Ilm-Kreis	22	/	/	8	/	7
Weimarer Land	16	/	/	/	/	/
Mittelthüringen	136	15	20	52	16	33
Stadt Gera	14	/	/	/	/	/
Stadt Jena	26	/	/	11	/	/
Saalfeld-Rudolstadt	20	/	/	8	/	/
Saale-Holzland-Kreis	19	/	/	7	/	/
Saale-Orla-Kreis	21	/	/	9	/	/
Greiz	17	/	/	7	/	/
Altenburger Land	14	/	/	/	/	/
Ostthüringen	131	15	19	50	16	31
Stadt Suhl	/	/	/	/	/	/
Stadt Eisenach	8	/	/	/	/	/
Wartburgkreis	22	/	/	8	/	/
Schmalkalden-Meiningen	29	/	/	11	/	7
Hildburghausen	12	/	/	/	/	/
Sonneberg	9	/	/	/	/	/
Südwestthüringen	87	10	9	33	11	23
Thüringen	431	46	56	166	52	110
davon						
kreisfreie Städte	109	15	17	45	12	20
Landkreise	322	31	39	121	40	90

4.3 Männliche Bevölkerung in Familien und sonstigen Lebensformen 2019

Kreis Planungsregion Land	Insgesamt	Davon			
		in Familien mit ledigen Kindern		in Paaren ohne ledige Kinder	Alleinstehende
		zusammen	darunter ledige Kinder		
	1 000				
Eichsfeld	50	28	14	13	8
Nordhausen	46	19	10	15	10
Unstrut-Hainich-Kreis	50	23	12	18	9
Kyffhäuserkreis	33	14	7	11	8
Nordthüringen	178	84	43	58	36
Stadt Erfurt	104	36	19	32	35
Stadt Weimar	34	17	10	9	9
Gotha	66	29	16	22	15
Sömmerda	34	17	10	11	/
Ilm-Kreis	57	26	14	19	12
Weimarer Land	36	17	8	13	/
Mittelthüringen	332	143	77	108	82
Stadt Gera	42	15	8	16	12
Stadt Jena	58	23	13	16	19
Saalfeld-Rudolstadt	47	22	11	17	9
Saale-Holzland-Kreis	36	20	11	11	/
Saale-Orla-Kreis	44	22	11	13	8
Greiz	47	20	10	16	11
Altenburger Land	44	14	8	17	12
Ostthüringen	318	136	72	106	76
Stadt Suhl	16	/	/	7	/
Stadt Eisenach	23	9	/	9	/
Wartburgkreis	58	24	12	21	12
Schmalkalden-Meiningen	68	30	16	23	15
Hildburghausen	25	11	/	7	/
Sonneberg	27	11	/	11	/
Südwestthüringen	218	91	47	77	48
Thüringen	1 046	454	239	349	242
davon					
kreisfreie Städte	277	105	58	89	85
Landkreise	769	349	181	260	157

4.4 Weibliche Bevölkerung in Familien und sonstigen Lebensformen 2019

Kreis Planungsregion Land	Insgesamt	Davon			
		in Familien mit ledigen Kindern		in Paaren ohne ledige Kinder	Alleinstehende
		zusammen	darunter ledige Kinder		
	1 000				
Eichsfeld	49	26	11	14	9
Nordhausen	44	19	8	15	9
Unstrut-Hainich-Kreis	52	23	10	18	10
Kyffhäuserkreis	31	12	/	11	8
Nordthüringen	176	82	34	58	36
Stadt Erfurt	104	42	19	32	31
Stadt Weimar	34	15	/	9	10
Gotha	66	28	11	23	15
Sömmerda	34	16	/	11	/
Ilm-Kreis	55	24	9	19	11
Weimarer Land	38	18	8	13	7
Mittelthüringen	330	142	59	108	80
Stadt Gera	45	15	/	16	15
Stadt Jena	61	26	13	16	19
Saalfeld-Rudolstadt	51	22	9	17	12
Saale-Holzland-Kreis	40	20	8	11	10
Saale-Orla-Kreis	45	23	10	13	9
Greiz	46	19	8	16	11
Altenburger Land	43	14	/	17	11
Ostthüringen	331	138	59	106	86
Stadt Suhl	19	7	/	7	/
Stadt Eisenach	23	8	/	9	/
Wartburgkreis	59	24	10	21	13
Schmalkalden-Meiningen	66	29	12	23	14
Hildburghausen	27	14	7	7	/
Sonneberg	27	9	/	11	7
Südwestthüringen	222	93	39	77	51
Thüringen	1 058	455	191	350	253
davon					
kreisfreie Städte	286	113	50	89	87
Landkreise	772	342	141	261	166

