



Bevölkerungsstand, Natürliche Bevölkerungsbewegung, Wanderungen

Bevölkerung der Gemeinden

Stand: 31.12.2024

(auf Basis des Zensus 2022)

2023

2024

2025



SACHSEN-ANHALT
Statistisches Landesamt

#moderndenken

Herausgabemonat Juni 2025

Inhaltliche Verantwortung:

Dezernat Bevölkerung, Mikrozensus, Wirtschaftsrechnungen
Herr Günther/Frau Streufert Telefon: 0345 2318-454/-526

Pressesprecherin/Dezernatsleiterin Öffentlichkeitsarbeit:

Frau Richter-Grünwald Telefon: 0345 2318-702

Informations- und Auskunftsdienst:

Frau Hannemann Telefon: 0345 2318-777
Frau Booch Telefon: 0345 2318-715
Herr Friedl Telefon: 0345 2318-719
Telefax: 0345 2318-913
E-Mail: info@statistik.sachsen-anhalt.de

Internet: <https://statistik.sachsen-anhalt.de>
X (ehem. Twitter): @StatistikLSA
Mastodon: [@StatistikLSA@social.sachsen-anhalt.de](https://social.sachsen-anhalt.de/@StatistikLSA)
Bluesky: [@statistiklsa.bsky.social](https://bsky.social/statistiklsa.bsky.social)

Vertrieb: Telefon: 0345 2318-718
E-Mail: shop@statistik.sachsen-anhalt.de

**Bibliothek und
Besucherdienst:** Merseburger Straße 2
Montag - Freitag: 8.00 Uhr - 12.00 Uhr
Telefon: 0345 2318-714
E-Mail: bibliothek@statistik.sachsen-anhalt.de

Herausgabe: Statistisches Landesamt Sachsen-Anhalt
Öffentlichkeitsarbeit
Postfach 20 11 56
06012 Halle (Saale)

© Statistisches Landesamt Sachsen-Anhalt, Halle (Saale) 2025
Auszugsweise Vervielfältigung und Verbreitung mit Quellenangabe gestattet.

Bezug: kostenfrei als PDF-Datei verfügbar - Bestell-Nr.: 6A102

Grafik: „Designed by Freepik“

Statistischer Bericht



Bevölkerungsstand,
Natürliche Bevölkerungsbewegung, Wanderungen

Bevölkerung der Gemeinden

Stand: 31.12.2024

(auf Basis des Zensus 2022)

Land Sachsen-Anhalt

INHALTSVERZEICHNIS

Seite

Vorbemerkungen/Begriffserläuterungen/Methodische Hinweise

4

I. Bevölkerung im Land Sachsen-Anhalt am 31.12.2024

1. Bevölkerung nach Gemeindegrößenklassen

6

2. Bevölkerungsentwicklung im Jahr 2024

7

3. Bevölkerung nach kreisfreien Städten und Landkreisen

7

II. Bevölkerungsfortschreibung des Landes Sachsen-Anhalt im Jahr 2024

1. Kreisfreie Städte und Landkreise nach Geschlecht

1.1 Bevölkerungsfortschreibung nach Geschlecht - Personen insgesamt -

8

1.2 Bevölkerungsfortschreibung nach Geschlecht - männliche Personen -

9

1.3 Bevölkerungsfortschreibung nach Geschlecht - weibliche Personen -

10

2. Landkreise nach Gemeinden

2.1 Altmarkkreis Salzwedel

11

2.2 Landkreis Anhalt-Bitterfeld

12

2.3 Landkreis Börde

13

2.4 Burgenlandkreis

16

2.5 Landkreis Harz

19

2.6 Landkreis Jerichower Land

21

2.7 Landkreis Mansfeld-Südharz

22

2.8 Saalekreis

24

2.9 Salzlandkreis

26

2.10 Landkreis Stendal

28

2.11 Landkreis Wittenberg

30

III. Kreisfreie Städte und Landkreise nach Einheitsgemeinden sowie Verbandsgemeinden und deren zugehörigen Gemeinden am 31.12.2024

31

Vorbemerkungen

Der vorliegende Bericht erscheint halbjährlich und enthält Angaben über den Bevölkerungsstand der Kreise und Gemeinden, die natürlichen Bevölkerungsbewegungen (Lebendgeborene und Gestorbene) und die räumlichen Bevölkerungsbewegungen (Zu- und Fortzüge), sowie Angaben zum Bevölkerungsstand nach Einheits- und Verbandsgemeinden. Berücksichtigt wurden nur fortschreibungsrelevante Bewegungsdaten nach dem Zensusstichtag 15.05.2022, die vorliegenden Bevölkerungsbewegungen können deshalb von den Ergebnissen der Geburten-, Sterbefälle- und Wanderungsstatistik abweichen.

Begriffserläuterung

Bevölkerung: Anzahl der Personen, Deutsche sowie Ausländerinnen und Ausländer, die in der jeweiligen regionalen Einheit (Gemeinde, Landkreis usw.) ihre alleinige bzw. Hauptwohnung haben. Hauptwohnung ist die vorwiegend benutzte Wohnung der Einwohnerin bzw. des Einwohners, falls dieser mehrere Wohnungen in der Bundesrepublik Deutschland belegt. Nicht zur Bevölkerung gehören die Mitglieder einer ausländischen diplomatischen Mission oder einer ausländischen konsularischen Vertretung mit ihren Familien.

Bevölkerungsfortschreibung: Grundlage für die Fortschreibung ist der jeweils letzte Zensus. Zählungen erfolgten u. a. zum 29.10.1946, 31.08.1950, 31.12.1964, 01.01.1971, 31.12.1981, 03.10.1990 (Volkszählungseratz), 09.05.2011 und zuletzt zum 15.05.2022. Der Bevölkerungsstand wird auf Basis des jeweils letzten Zensus nach den Ergebnissen der natürlichen Bevölkerungsbewegung (Eheschließungen, Geburten und Sterbefälle) und der Wanderungsstatistik (Zu- und Fortzüge) sowie nach den Mitteilungen zum Wechsel der Staatsangehörigkeit und zu Familienstandsänderungen fortgeschrieben. Berücksichtigt werden nur Ereignisse nach dem Zensusstichtag. Die Standesämter und Meldebehörden übermitteln die Daten an das Statistische Landesamt, wo monatlich die Bevölkerung insgesamt sowie getrennt nach Geschlecht, Alter, Familienstand, Wohnort und Staatsangehörigkeit fortgeschrieben wird. Personen mit den Geschlechtsangaben "divers" und "ohne Angabe" (nach §22 Absatz 3 PStG) werden durch ein definiertes Umschlüsselungsverfahren dem männlichen oder weiblichen Geschlecht zugeordnet.

Bevölkerungszu- bzw. -abnahme: Differenz zwischen dem Bevölkerungsstand am Ende und am Anfang des Betrachtungszeitraums, auch Bevölkerungsveränderung genannt.

Gestorbene: Verstorbene Personen (ohne Totgeborene, standesamtlich beurkundete Kriegssterbefälle und gerichtliche Todeserklärungen). Personen mit den Geschlechtsangaben „divers“ und „ohne Angabe“ (nach § 22 Absatz 3 PStG) werden durch ein definiertes Umschlüsselungsverfahren dem männlichen oder weiblichen Geschlecht zugeordnet.

Lebendgeborene: Kinder, bei denen nach der Trennung vom Mutterleib entweder das Herz geschlagen, die Nabelschnur pulsiert oder die natürliche Lungenatmung eingesetzt hat. Die Zuordnung erfolgt entsprechend des Wohnortes der Mutter. Vor dem 03.10.1990 Geborene, bei denen nach vollständigem Verlassen des Mutterleibes, unabhängig von der Durchtrennung der Nabelschnur oder von der Ausstoßung der Plazenta, Herztätigkeit und Lungenatmung vorhanden sind. Personen mit den Geschlechtsangaben „divers“ und „ohne Angabe“ (nach §22 Absatz 3 PStG) werden durch ein definiertes Umschlüsselungsverfahren dem männlichen oder weiblichen Geschlecht zugeordnet.

Wanderungen: Beziehen der alleinigen Wohnung/Hauptwohnung (Zuzug) bzw. der Auszug aus der alleinigen Wohnung/Hauptwohnung (Fortzug). Gesamtwanderung besteht aus Binnen- und Außenwanderung. Zur Binnenwanderung zählen Zu- und Fortzüge über die Gemeindegrenzen, aber innerhalb Deutschlands, zur Außenwanderung Zu- und Fortzüge über die Grenzen Deutschlands. Umzüge innerhalb derselben Gemeinde (Ortsumzüge) bleiben unberücksichtigt. Personen mit den Geschlechtsangaben "divers" und "ohne Angabe" (nach §22 Absatz 3 PStG) werden durch ein definiertes Umschlüsselungsverfahren dem männlichen oder weiblichen Geschlecht zugeordnet.

Rechtsgrundlage für die Statistik der Bevölkerungsbewegung, dazu zählen neben dem Nachweis der Geburten, Sterbefälle und Wanderungen auch die Eheschließungen und -lösungen, ist das „Gesetz über die Statistik der Bevölkerungsbewegung und die Fortschreibung des Bevölkerungsstandes“- Bevölkerungsstatistikgesetz (BevStatG) vom 20. April 2013 (BGBl. I S. 826), das zuletzt durch Artikel 1

des Gesetzes vom 17. Juli 2023 (BGBl. 2023 I Nr. 190) geändert worden ist. Zu berücksichtigen sind weiterhin das Bundesmeldegesetz (BMG) vom 3. Mai 2013 (BGBl. I S. 1084), die Personenstandsverordnung (PStV) vom 22. November 2008 (BGBl. I S. 2263), das Personenstandsgesetz (PStG) vom 19. Februar 2007 (BGBl. I S. 122) sowie das Bundesstatistikgesetz (BStatG) in der Fassung vom 20. Oktober 2016 (BGBl. I S. 2394) einschließlich späterer Änderungen.

Statistische Geheimhaltung: Die Geheimhaltung in der amtlichen Statistik ist in § 16 Bundesstatistikgesetz (BStatG) geregelt. Danach sind Einzelangaben über persönliche und sachliche Verhältnisse, die für eine Bundesstatistik gemacht werden, geheim zu halten, soweit gesetzlich nichts anderes bestimmt ist. Für die Veröffentlichungen der Bevölkerungsstatistiken muss somit gewährleistet sein, dass sich den Betroffenen keine Einzelangaben zuordnen lassen. Ab Berichtsjahr 2018 wurde im Statistischen Verbund deshalb schrittweise eine einheitliche Vorgehensweise eingeführt, die zunächst mit Vergrößerungen der bisherigen Nachweise sowie mit Zellsperren arbeitet.

Ab dem Berichtsjahr 2025 wird die sogenannte Cell-Key-Methode auf alle Ergebnistabellen angewandt. Diese Methode ist ein datenveränderndes Geheimhaltungsverfahren. Bei der Cell-Key-Methode werden bei der Erzeugung der Ergebnisse leichte Veränderungen der Fallzahlen vorgenommen. Einigen Ergebnissen wird ein kleiner „Überlagerungswert“ zugewiesen (zum Beispiel +2 oder -1). Anstelle des Originalergebnisses wird die Summe aus Originalergebnis und „Überlagerungswert“ veröffentlicht. Die 0 ist von der Überlagerung ausgeschlossen, sodass eine nicht vorhandene Beobachtung auch nicht künstlich erzeugt wird.

Abkürzungen/Zeichenerklärung

AGS	=	Amtlicher Gemeindeschlüssel
Bev.- veränd.	=	Bevölkerungsveränderung
Geschl.	=	Geschlecht
i/insg.	=	insgesamt
m	=	männlich
w	=	weiblich
VG-Nr.	=	Verbandsgemeinde-Nummer
.	=	Zahlenwert unbekannt oder geheim zuhalten
-	=	genau Null oder auf Null geändert

I. Bevölkerung im Land Sachsen-Anhalt am 31.12.2024

1. Bevölkerung nach Gemeindegrößenklassen

Größenklassen (Gemeinden mit ... bis unter ... Einwohnern)	Zahl der Gemeinden	Bevölkerung am 31.12.2024		
		insgesamt	männlich	weiblich
Weniger als 100	-	-	-	-
100 - 200	-	-	-	-
200 - 500	-	-	-	-
500 - 1 000	30	26 575	13 321	13 254
1 000 - 2 000	52	72 275	36 281	35 994
2 000 - 3 000	21	50 557	25 132	25 425
3 000 - 5 000	12	44 538	21 954	22 584
5 000 - 10 000	50	396 724	196 313	200 411
10 000 - 20 000	29	382 205	188 513	193 692
20 000 - 50 000	21	616 225	300 290	315 935
50 000 - 100 000	1	75 402	36 058	39 344
100 000 - 200 000	-	-	-	-
200 000 - 500 000	2	471 096	230 792	240 304
Insgesamt	218	2 135 597	1 048 654	1 086 943
Anteile in % an den Gemeinden insgesamt bzw. der Gesamtbevölkerung				
Weniger als 100	-	-	-	-
100 - 200	-	-	-	-
200 - 500	-	-	-	-
500 - 1 000	13,8	1,2	0,6	0,6
1 000 - 2 000	23,9	3,4	1,7	1,7
2 000 - 3 000	9,6	2,4	1,2	1,2
3 000 - 5 000	5,5	2,1	1,0	1,1
5 000 - 10 000	22,9	18,6	9,2	9,4
10 000 - 20 000	13,3	17,9	8,8	9,1
20 000 - 50 000	9,6	28,9	14,1	14,8
50 000 - 100 000	0,5	3,5	1,7	1,8
100 000 - 200 000	-	-	-	-
200 000 - 500 000	0,9	22,1	10,8	11,3
Insgesamt	100	100	49,1	50,9

2. Bevölkerungsentwicklung im Jahr 2024

Bevölkerungsstand und Bevölkerungsbewegung	Bevölkerung		
	insgesamt	männlich	weiblich
	Personen		
Bevölkerung am 31.12.2023	2 144 570	1 052 254	1 092 316
Lebendgeborene	12 526	6 387	6 139
Gestorbene	34 205	17 310	16 895
Geburtenüberschuss/-defizit	-21 679	-10 923	-10 756
 Zuzüge über die Landesgrenze	 66 166	 38 127	 28 039
Fortzüge über die Landesgrenze	53 284	30 739	22 545
Wanderungsgewinn/-verlust	12 882	7 388	5 494
 Wechsel der Staatsangehörigkeit	 -	 -	 -
Sonstige Veränderungen	-176	-65	-111
 Bevölkerungsveränderung insgesamt ¹	 -8 973	 -3 600	 -5 373
Bevölkerung am 31.12.2024	2 135 597	1 048 654	1 086 943

3. Bevölkerung nach kreisfreien Städten und Landkreisen

Kreis- nummer	Kreisfreie Stadt Landkreis Land	Bevölkerung am 31.12.2024		
		insgesamt	männlich	weiblich
15001	Dessau-Roßlau, Stadt	75 402	36 058	39 344
15002	Halle (Saale), Stadt	226 767	109 591	117 176
15003	Magdeburg, Landeshauptstadt	244 329	121 201	123 128
 15081	 Altmarkkreis Salzwedel	 79 980	 39 712	 40 268
15082	Anhalt-Bitterfeld	153 035	74 985	78 050
15083	Börde	167 924	83 570	84 354
15084	Burgenlandkreis	173 684	85 097	88 587
15085	Harz	205 484	100 159	105 325
15086	Jerichower Land	88 509	43 807	44 702
15087	Mansfeld-Südharz	129 029	63 662	65 367
15088	Saalekreis	182 451	90 248	92 203
15089	Salzlandkreis	180 771	88 293	92 478
15090	Stendal	106 538	52 432	54 106
15091	Wittenberg	121 694	59 839	61 855
 15	 Sachsen-Anhalt	 2 135 597	 1 048 654	 1 086 943

¹ einschließlich Bestandskorrekturen aufgrund berichteter Meldefälle der Standesämter und Meldebehörden

II. Bevölkerungsfortschreibung des Landes Sachsen-Anhalt im Jahr 2024

1. Kreisfreie Städte und Landkreise nach Geschlecht

1.1 Bevölkerungsfortschreibung nach Geschlecht – Personen insgesamt –

Kreis- nummer	Kreisfreie Stadt Landkreis Land	Bevölkerungsfortschreibung - Personen insgesamt - im Jahr 2024						
		Anfangs- bestand	Lebend- geborene	Gestor- bene	Zuzüge	Fortzüge	Bev.- veränd. insges. ¹	End- bestand
					über die Kreisgrenze			
15001	Dessau-Roßlau, Stadt	76 062	452	1 558	3 149	2 681	-660	75 402
15002	Halle (Saale), Stadt	227 639	1 807	3 196	12 976	12 378	-872	226 767
15003	Magdeburg, Landeshauptstadt	242 491	1 589	3 337	16 427	12 877	1 838	244 329
15081	Altmarkkreis Salzwedel	80 780	433	1 230	2 692	2 674	-800	79 980
15082	Anhalt-Bitterfeld	153 801	801	2 631	5 961	4 864	-766	153 035
15083	Börde	168 593	912	2 392	5 980	5 171	-669	167 924
15084	Burgenlandkreis	175 217	1 040	2 893	6 345	5 999	-1 533	173 684
15085	Harz	207 134	1 041	3 740	11 632	10 557	-1 650	205 484
15086	Jerichower Land	88 695	508	1 350	3 560	2 899	-186	88 509
15087	Mansfeld-Südharz	130 162	649	2 375	3 856	3 279	-1 133	129 029
15088	Saalekreis	182 677	998	2 583	7 082	5 738	-226	182 451
15089	Salzlandkreis	182 296	974	3 148	6 282	5 622	-1 525	180 771
15090	Stendal	106 793	643	1 806	4 107	3 188	-255	106 538
15091	Wittenberg	122 230	679	1 966	4 628	3 868	-536	121 694
15	Sachsen-Anhalt	2 144 570	12 526	34 205	94 677	81 795	-8 973	2 135 597

¹ einschließlich Bestandskorrekturen aufgrund berichteter Meldefälle der Standesämter und Meldebehörden

1.2 Bevölkerungsfortschreibung nach Geschlecht – männliche Personen –

Kreis- nummer	Kreisfreie Stadt Landkreis Land	Bevölkerungsfortschreibung - männliche Personen - im Jahr 2024						
		Anfangs- bestand	Lebend- geborene	Gestor- bene	Zuzüge	Fortzüge	Bev.- veränd. insges. ¹	End- bestand
					über die Kreisgrenze			
15001	Dessau-Roßlau, Stadt	36 414	226	807	1 645	1 413	-356	36 058
15002	Halle (Saale), Stadt	109 817	933	1 606	7 215	6 726	-226	109 591
15003	Magdeburg, Landeshauptstadt	119 873	802	1 656	9 974	7 808	1 328	121 201
15081	Altmarkkreis Salzwedel	40 209	213	620	1 436	1 518	-497	39 712
15082	Anhalt-Bitterfeld	75 264	408	1 341	3 382	2 712	-279	74 985
15083	Börde	83 856	483	1 234	3 351	2 890	-286	83 570
15084	Burgenlandkreis	85 808	542	1 392	3 498	3 347	-711	85 097
15085	Harz	101 040	508	1 926	7 246	6 703	-881	100 159
15086	Jerichower Land	43 868	247	668	2 055	1 694	-61	43 807
15087	Mansfeld-Südharz	64 125	332	1 179	2 229	1 857	-463	63 662
15088	Saalekreis	90 250	531	1 298	3 993	3 244	-2	90 248
15089	Salzlandkreis	89 005	492	1 619	3 486	3 063	-712	88 293
15090	Stendal	52 567	317	952	2 143	1 636	-135	52 432
15091	Wittenberg	60 158	353	1 012	2 408	2 062	-319	59 839
15	Sachsen-Anhalt	1 052 254	6 387	17 310	54 061	46 673	-3 600	1 048 654

¹ einschließlich Bestandskorrekturen aufgrund berichteter Meldefälle der Standesämter und Meldebehörden

1.3 Bevölkerungsfortschreibung nach Geschlecht – weibliche Personen –

Kreis- nummer	Kreisfreie Stadt Landkreis Land	Bevölkerungsfortschreibung - weibliche Personen - im Jahr 2024						
		Anfangs- bestand	Lebend- geborene	Gestor- bene	Zuzüge	Fortzüge	Bev.- veränd. insges. ¹	End- bestand
					über die Kreisgrenze			
15001	Dessau-Roßlau, Stadt	39 648	226	751	1 504	1 268	-304	39 344
15002	Halle (Saale), Stadt	117 822	874	1 590	5 761	5 652	-646	117 176
15003	Magdeburg, Landeshauptstadt	122 618	787	1 681	6 453	5 069	510	123 128
15081	Altmarkkreis Salzwedel	40 571	220	610	1 256	1 156	-303	40 268
15082	Anhalt-Bitterfeld	78 537	393	1 290	2 579	2 152	-487	78 050
15083	Börde	84 737	429	1 158	2 629	2 281	-383	84 354
15084	Burgenlandkreis	89 409	498	1 501	2 847	2 652	-822	88 587
15085	Harz	106 094	533	1 814	4 386	3 854	-769	105 325
15086	Jerichower Land	44 827	261	682	1 505	1 205	-125	44 702
15087	Mansfeld-Südharz	66 037	317	1 196	1 627	1 422	-670	65 367
15088	Saalekreis	92 427	467	1 285	3 089	2 494	-224	92 203
15089	Salzlandkreis	93 291	482	1 529	2 796	2 559	-813	92 478
15090	Stendal	54 226	326	854	1 964	1 552	-120	54 106
15091	Wittenberg	62 072	326	954	2 220	1 806	-217	61 855
15	Sachsen-Anhalt	1 092 316	6 139	16 895	40 616	35 122	-5 373	1 086 943

¹ einschließlich Bestandskorrekturen aufgrund berichteter Meldefälle der Standesämter und Meldebehörden

2. Landkreise nach Gemeinden

2.1. Altmarkkreis Salzwedel

Amtlicher Gemeinde- schlüssel	Gemeinde	Ge- schl.	Bevölkerungsfortschreibung im Jahr 2024						
			Anfangs- bestand	Lebend- geborene	Gestor- bene	Zuzüge	Fortzüge	Bev.- veränd. insg. ¹	End- bestand
						über die Gemeindegrenze			
15081026	Apenburg-Winterfeld, Flecken	i	1 683	14	18	83	110	-31	1 652
		m	865	6	9	37	50	-16	849
		w	818	8	9	46	60	-15	803
15081030	Arendsee (Altmark), Stadt	i	6 321	31	80	257	292	-89	6 232
		m	3 154	18	47	119	146	-58	3 096
		w	3 167	13	33	138	146	-31	3 136
15081045	Beetzendorf	i	2 962	19	59	167	177	-49	2 913
		m	1 466	8	26	73	93	-37	1 429
		w	1 496	11	33	94	84	-12	1 484
15081095	Dähre	i	1 332	10	21	60	70	-21	1 311
		m	676	4	11	33	33	-7	669
		w	656	6	10	27	37	-14	642
15081105	Diesdorf, Flecken	i	2 120	9	40	105	93	-19	2 101
		m	1 032	6	16	46	41	-5	1 027
		w	1 088	3	24	59	52	-14	1 074
15081135	Gardelegen, Hansestadt	i	21 964	114	313	762	703	-142	21 822
		m	10 907	51	152	408	393	-88	10 819
		w	11 057	63	161	354	310	-54	11 003
15081225	Jübar	i	1 524	16	22	54	64	-16	1 508
		m	766	6	12	30	28	-4	762
		w	758	10	10	24	36	-12	746
15081240	Kalbe (Milde), Stadt	i	7 089	35	131	301	320	-113	6 976
		m	3 584	24	69	145	152	-49	3 535
		w	3 505	11	62	156	168	-64	3 441
15081280	Klötze, Stadt	i	9 794	53	172	363	340	-95	9 699
		m	4 858	29	79	178	190	-61	4 797
		w	4 936	24	93	185	150	-34	4 902
15081290	Kuhfelde	i	1 045	7	8	51	72	-22	1 023
		m	520	.	.	21	34	-18	502
		w	525	.	.	30	38	-4	521
15081440	Rohrberg	i	978	3	15	45	47	-14	964
		m	478	.	.	24	25	-7	471
		w	500	.	.	21	22	-7	493
15081455	Salzwedel, Hansestadt	i	23 131	113	342	1 289	1 209	-167	22 964
		m	11 474	56	179	711	707	-128	11 346
		w	11 657	57	163	578	502	-39	11 618
15081545	Wallstawe	i	837	9	9	26	48	-22	815
		m	429	.	.	16	31	-19	410
		w	408	.	.	10	17	-3	405
15081	Landkreis insgesamt	i	80 780	433	1 230	3 563	3 545	-800	79 980
		m	40 209	213	620	1 841	1 923	-497	39 712
		w	40 571	220	610	1 722	1 622	-303	40 268

¹ einschließlich Bestandskorrekturen aufgrund berichtigter Meldedfälle der Standesämter und Meldebehörden

2.2. Landkreis Anhalt-Bitterfeld

Amtlicher Gemeinde- schlüssel	Gemeinde	Ge- schl.	Bevölkerungsfortschreibung im Jahr 2024						
			Anfangs- bestand	Lebend- geborene	Gestor- bene	Zuzüge	Fortzüge	Bev.- veränd. insg. ¹	End- bestand
						über die Gemeindegrenze			
15082005	Aken (Elbe), Stadt	i	7 174	28	124	273	198	-21	7 153
		m	3 495	16	67	150	109	-10	3 485
		w	3 679	12	57	123	89	-11	3 668
15082015	Bitterfeld-Wolfen, Stadt	i	36 815	207	746	2 231	1 899	-223	36 592
		m	17 867	99	364	1 260	1 078	-89	17 778
		w	18 948	108	382	971	821	-134	18 814
15082180	Köthen (Anhalt), Stadt	i	23 993	163	435	1 719	1 331	117	24 110
		m	11 674	92	188	971	727	148	11 822
		w	12 319	71	247	748	604	-31	12 288
15082241	Muldestausee	i	11 593	45	149	378	325	-53	11 540
		m	5 669	21	76	193	160	-23	5 646
		w	5 924	24	73	185	165	-30	5 894
15082256	Osternienburger Land	i	8 049	30	109	255	297	-121	7 928
		m	4 051	16	69	139	149	-63	3 988
		w	3 998	14	40	116	148	-58	3 940
15082301	Raguhn-Jeßnitz, Stadt	i	8 747	52	148	363	313	-45	8 702
		m	4 240	23	86	172	148	-39	4 201
		w	4 507	29	62	191	165	-6	4 501
15082340	Sandersdorf-Brehna, Stadt	i	14 197	67	263	692	563	-67	14 130
		m	6 855	31	131	338	287	-47	6 808
		w	7 342	36	132	354	276	-20	7 322
15082377	Südliches Anhalt, Stadt	i	12 953	55	175	526	490	-96	12 857
		m	6 518	30	97	310	264	-28	6 490
		w	6 435	25	78	216	226	-68	6 367
15082430	Zerbst/Anhalt, Stadt	i	21 307	118	345	1 003	954	-183	21 124
		m	10 478	58	193	545	499	-94	10 384
		w	10 829	60	152	458	455	-89	10 740
15082440	Zörbig, Stadt	i	8 973	36	137	400	373	-74	8 899
		m	4 417	22	70	214	201	-34	4 383
		w	4 556	14	67	186	172	-40	4 516
15082	Landkreis insgesamt	i	153 801	801	2 631	7 840	6 743	-766	153 035
		m	75 264	408	1 341	4 292	3 622	-279	74 985
		w	78 537	393	1 290	3 548	3 121	-487	78 050

¹ einschließlich Bestandskorrekturen aufgrund berichteter Meldefälle der Standesämter und Meldebehörden

2.3 Landkreis Börde

Amtlicher Gemeinde- schlüssel	Gemeinde	Ge- schl.	Bevölkerungsfortschreibung im Jahr 2024						
			Anfangs- bestand	Lebend- geborene	Gestor- bene	Zuzüge	Fortzüge	Bev.- veränd. insg. ¹	End- bestand
						über die Gemeindegrenze			
15083020	Altenhausen	i	1 000	3	15	29	50	-33	967
		m	520	-	9	15	27	-21	499
		w	480	3	6	14	23	-12	468
15083025	Am Großen Bruch	i	2 065	17	22	57	73	-22	2 043
		m	1 068	10	17	33	35	-10	1 058
		w	997	7	5	24	38	-12	985
15083030	Angern	i	1 884	9	17	64	59	-3	1 881
		m	927	6	11	30	29	-3	924
		w	957	3	6	34	30	-	957
15083035	Ausleben	i	1 583	7	25	69	58	-7	1 576
		m	796	4	10	35	30	-1	795
		w	787	3	15	34	28	-6	781
15083040	Barleben	i	9 118	48	113	447	366	19	9 137
		m	4 373	24	64	225	184	3	4 376
		w	4 745	24	49	222	182	16	4 761
15083060	Beendorf	i	807	3	14	53	48	-4	803
		m	397	.	.	31	21	5	402
		w	410	.	.	22	27	-9	401
15083115	Bülstringen	i	860	8	8	32	13	19	879
		m	423	.	.	16	9	6	429
		w	437	.	.	16	4	13	450
15083120	Burgstall	i	1 468	9	30	104	70	12	1 480
		m	706	5	15	48	34	3	709
		w	762	4	15	56	36	9	771
15083125	Calvörde	i	3 225	14	46	126	134	-40	3 185
		m	1 619	6	21	60	72	-27	1 592
		w	1 606	8	25	66	62	-13	1 593
15083130	Colbitz	i	3 282	17	44	248	172	49	3 331
		m	1 673	10	27	144	94	33	1 706
		w	1 609	7	17	104	78	16	1 625
15083190	Eilsleben	i	3 579	14	54	128	121	-33	3 546
		m	1 774	8	29	62	51	-10	1 764
		w	1 805	6	25	66	70	-23	1 782
15083205	Erxleben	i	2 694	7	38	116	115	-30	2 664
		m	1 341	3	17	67	67	-14	1 327
		w	1 353	4	21	49	48	-16	1 337
15083230	Flechtingen	i	2 694	15	42	120	97	-4	2 690
		m	1 365	6	17	53	38	4	1 369
		w	1 329	9	25	67	59	-8	1 321
15083245	Gröningen, Stadt	i	3 374	16	56	174	165	-31	3 343
		m	1 674	6	30	88	76	-12	1 662
		w	1 700	10	26	86	89	-19	1 681
15083270	Haldensleben, Stadt	i	19 179	111	307	1 009	870	-58	19 121
		m	9 487	51	152	548	457	-13	9 474
		w	9 692	60	155	461	413	-45	9 647

¹ einschließlich Bestandskorrekturen aufgrund berichteter Meldefälle der Standesämter und Meldebehörden

Noch 2.3 Landkreis Börde

Amtlicher Gemeinde- schlüssel	Gemeinde	Ge- schl.	Bevölkerungsfortschreibung im Jahr 2024						
			Anfangs- bestand	Lebend- geborene	Gestor- bene	Zuzüge	Fortzüge	Bev.- veränd. insg. ¹	End- bestand
						Gemeindegrenze			
15083275	Harbke	i	1 776	13	23	299	314	-28	1 748
		m	997	8	12	233	239	-12	985
		w	779	5	11	66	75	-16	763
15083298	Hohe Börde	i	18 886	78	193	721	752	-139	18 747
		m	9 462	44	109	377	385	-66	9 396
		w	9 424	34	84	344	367	-73	9 351
15083320	Hötensleben	i	3 411	22	65	139	119	-23	3 388
		m	1 665	13	31	57	61	-21	1 644
		w	1 746	9	34	82	58	-2	1 744
15083323	Ingersleben	i	1 293	6	12	54	51	-3	1 290
		m	652	.	.	23	25	-9	643
		w	641	.	.	31	26	6	647
15083355	Kroppenstedt, Stadt	i	1 369	8	8	77	88	-12	1 357
		m	678	.	.	41	40	1	679
		w	691	.	.	36	48	-13	678
15083361	Loitsche-Heinrichsberg	i	937	1	5	36	47	-15	922
		m	477	.	.	16	21	-6	471
		w	460	.	.	20	26	-9	451
15083390	Niedere Börde	i	6 776	39	69	248	262	-50	6 726
		m	3 466	20	41	140	148	-33	3 433
		w	3 310	19	28	108	114	-17	3 293
15083411	Oebisfelde-Weferlingen, Stadt	i	12 997	88	186	705	602	5	13 002
		m	6 532	50	108	388	329	2	6 534
		w	6 465	38	78	317	273	3	6 468
15083415	Oschersleben (Bode), Stadt	i	18 898	107	387	1 228	991	-39	18 859
		m	9 405	54	185	704	614	-37	9 368
		w	9 493	53	202	524	377	-2	9 491
15083440	Rogätz	i	2 193	12	30	62	71	-27	2 166
		m	1 094	8	16	33	38	-13	1 081
		w	1 099	4	14	29	33	-14	1 085
15083485	Sommersdorf	i	1 293	6	14	26	40	-22	1 271
		m	642	3	6	9	23	-17	625
		w	651	3	8	17	17	-5	646
15083490	Sülzetal	i	8 658	42	114	329	337	-81	8 577
		m	4 253	19	50	182	166	-16	4 237
		w	4 405	23	64	147	171	-65	4 340
15083505	Ummendorf	i	923	6	11	36	40	-9	914
		m	454	.	.	21	22	-4	450
		w	469	.	.	15	18	-5	464
15083515	Völpke	i	1 137	8	21	31	61	-44	1 093
		m	570	.	.	10	23	-22	548
		w	567	.	.	21	38	-22	545
15083531	Wanzleben-Börde, Stadt	i	13 795	81	217	601	536	-71	13 724
		m	6 816	50	107	317	275	-15	6 801
		w	6 979	31	110	284	261	-56	6 923
15083535	Wefensleben	i	1 572	7	23	133	108	10	1 582
		m	780	.	.	66	55	4	784
		w	792	.	.	67	53	6	798

¹ einschließlich Bestandskorrekturen aufgrund berichtigter Meldefälle der Standesämter und Meldebehörden

Noch 2.3 Landkreis Börde

Amtlicher Gemeinde- schlüssel	Gemeinde	Ge- schl.	Bevölkerungsfortschreibung im Jahr 2024						
			Anfangs- bestand	Lebend- geborene	Gestor- bene	Zuzüge	Fortzüge	Bev.- veränd. insg. ¹	End- bestand
						Gemeindegrenze			
15083557	Westheide	i	1 660	7	13	76	73	-3	1 657
		m	824	3	7	36	33	-1	823
		w	836	4	6	40	40	-2	834
15083565	Wolmirstedt, Stadt	i	12 281	73	147	642	527	42	12 323
		m	5 971	43	73	341	279	32	6 003
		w	6 310	30	74	301	248	10	6 320
15083580	Zielitz	i	1 926	10	23	114	94	6	1 932
		m	975	3	11	64	52	4	979
		w	951	7	12	50	42	2	953
15083	Landkreis insgesamt	i	168 593	912	2 392	8 333	7 524	-669	167 924
		m	83 856	483	1 234	4 513	4 052	-286	83 570
		w	84 737	429	1 158	3 820	3 472	-383	84 354

¹ einschließlich Bestandskorrekturen aufgrund berichteter Meldefälle der Standesämter und Meldebehörden

2.4 Burgenlandkreis

Amtlicher Gemeinde- schlüssel	Gemeinde	Ge- schl.	Bevölkerungsfortschreibung im Jahr 2024						
			Anfangs- bestand	Lebend- geborene	Gestor- bene	Zuzüge	Fortzüge	Bev.- veränd. insg. ¹	End- bestand
						über die Gemeindegrenze			
15084012	An der Poststraße	i	1 575	13	15	52	54	-4	1 571
		m	803	8	8	27	23	4	807
		w	772	5	7	25	31	-8	764
15084013	Meineweh	i	981	2	5	35	46	-14	967
		m	512	.	.	22	24	-4	508
		w	469	.	.	13	22	-10	459
15084015	Bad Bibra, Stadt	i	2 563	11	46	80	95	-48	2 515
		m	1 285	3	25	41	52	-33	1 252
		w	1 278	8	21	39	43	-15	1 263
15084025	Balgstädt	i	1 064	3	18	50	42	-7	1 057
		m	531	.	.	24	23	-4	527
		w	533	.	.	26	19	-3	530
15084115	Droyßig	i	1 845	11	28	78	86	-25	1 820
		m	906	7	15	45	42	-5	901
		w	939	4	13	33	44	-20	919
15084125	Eckartsberga, Stadt	i	2 242	15	22	118	97	13	2 255
		m	1 141	4	13	70	57	4	1 145
		w	1 101	11	9	48	40	9	1 110
15084130	Elsteraue	i	7 806	43	95	266	253	-41	7 765
		m	3 833	17	53	121	118	-33	3 800
		w	3 973	26	42	145	135	-8	3 965
15084132	Finne	i	1 177	7	14	41	50	-16	1 161
		m	591	4	8	18	25	-11	580
		w	586	3	6	23	25	-5	581
15084133	Finneland	i	991	5	13	46	20	16	1 007
		m	498	.	.	20	7	11	509
		w	493	.	.	26	13	5	498
15084135	Freyburg (Unstrut), Stadt	i	4 420	22	134	292	167	13	4 433
		m	2 184	9	69	134	82	-8	2 176
		w	2 236	13	65	158	85	21	2 257
15084150	Gleina	i	1 152	4	13	27	30	-12	1 140
		m	579	.	.	9	14	-10	569
		w	573	.	.	18	16	-2	571
15084170	Goseck	i	1 006	9	13	22	38	-20	986
		m	510	.	.	7	18	-8	502
		w	496	.	.	15	20	-12	484
15084207	Gutenborn	i	1 740	7	13	54	64	-16	1 724
		m	882	3	8	30	31	-7	875
		w	858	4	5	24	33	-9	849
15084235	Hohenmölsen, Stadt	i	9 241	50	160	414	336	-30	9 211
		m	4 509	29	65	213	184	-6	4 503
		w	4 732	21	95	201	152	-24	4 708
15084246	Kaiserpfalz	i	1 598	3	16	72	84	-26	1 572
		m	821	-	7	37	32	-3	818
		w	777	3	9	35	52	-23	754
15084250	Karsdorf	i	1 443	10	24	40	77	-51	1 392
		m	710	4	13	20	35	-24	686
		w	733	6	11	20	42	-27	706

¹ einschließlich Bestandskorrekturen aufgrund berechtigter Meldefälle der Standesämter und Meldebehörden

Noch 2.4 Burgenlandkreis

Amtlicher Gemeinde- schlüssel	Gemeinde	Ge- schl.	Bevölkerungsfortschreibung im Jahr 2024						
			Anfangs- bestand	Lebend- geborene	Gestor- bene	Zuzüge	Fortzüge	Bev.- veränd. insg. ¹	End- bestand
						über die Gemeindegrenze			
15084275	Kretzschau	i	2 336	9	43	127	100	-7	2 329
		m	1 133	6	13	64	45	12	1 145
		w	1 203	3	30	63	55	-19	1 184
15084282	Lanitz-Hassel-Tal	i	1 033	7	9	19	40	-23	1 010
		m	501	.	.	11	17	-1	500
		w	532	.	.	8	23	-22	510
15084285	Laucha an der Unstrut, Stadt	i	2 702	11	49	116	119	-45	2 657
		m	1 363	6	27	65	57	-15	1 348
		w	1 339	5	22	51	62	-30	1 309
15084315	Lützen, Stadt	i	8 244	53	125	365	295	-2	8 242
		m	4 084	31	63	162	145	-15	4 069
		w	4 160	22	62	203	150	13	4 173
15084335	Mertendorf	i	1 593	3	18	47	87	-55	1 538
		m	808	.	.	25	39	-22	786
		w	785	.	.	22	48	-33	752
15084341	Molauer Land	i	967	6	10	32	34	-6	961
		m	491	.	.	13	23	-13	478
		w	476	.	.	19	11	7	483
15084355	Naumburg (Saale), Stadt	i	32 207	189	571	1 452	1 335	-267	31 940
		m	15 556	104	258	773	710	-93	15 463
		w	16 651	85	313	679	625	-174	16 477
15084360	Nebra (Unstrut), Stadt	i	2 986	11	83	161	138	-49	2 937
		m	1 443	6	36	66	62	-26	1 417
		w	1 543	5	47	95	76	-23	1 520
15084375	Osterfeld, Stadt	i	2 375	10	31	134	143	-29	2 346
		m	1 223	4	16	74	91	-28	1 195
		w	1 152	6	15	60	52	-1	1 151
15084442	Schnaudertal	i	884	4	6	23	30	-9	875
		m	448	.	.	11	14	-8	440
		w	436	.	.	12	16	-1	435
15084445	Schönburg	i	1 005	3	11	35	64	-37	968
		m	517	.	.	20	35	-18	499
		w	488	.	.	15	29	-19	469
15084470	Stößen, Stadt	i	869	3	24	42	21	-	869
		m	412	3	8	18	12	1	413
		w	457	-	16	24	9	-1	456
15084490	Teuchern, Stadt	i	7 869	38	109	233	319	-157	7 712
		m	3 916	19	68	120	140	-69	3 847
		w	3 953	19	41	113	179	-88	3 865
15084550	Weißenfels, Stadt	i	38 241	291	623	2 740	2 706	-312	37 929
		m	18 644	147	296	1 581	1 573	-146	18 498
		w	19 597	144	327	1 159	1 133	-166	19 431
15084560	Wethau	i	835	3	8	25	33	-13	822
		m	417	3	3	13	13	-	417
		w	418	-	5	12	20	-13	405
15084565	Wetterzeube	i	1 664	12	19	48	60	-19	1 645
		m	840	5	13	25	33	-16	824
		w	824	7	6	23	27	-3	821

¹ einschließlich Bestandskorrekturen aufgrund berichteter Meldefälle der Standesämter und Meldebehörden

Noch 2.4 Burgenlandkreis

Amtlicher Gemeinde- schlüssel	Gemeinde	Ge- schl.	Bevölkerungsfortschreibung im Jahr 2024						
			Anfangs- bestand	Lebend- geborene	Gestor- bene	Zuzüge	Fortzüge	Bev.- veränd. insg. ¹	End- bestand
						über die Gemeindegrenze			
15084590	Zeitz, Stadt	i	28 563	172	525	1 489	1 366	-235	28 328
		m	13 717	91	253	766	718	-117	13 600
		w	14 846	81	272	723	648	-118	14 728
15084	Landkreis insgesamt	i	175 217	1 040	2 893	8 775	8 429	-1 533	173 684
		m	85 808	542	1 392	4 645	4 494	-711	85 097
		w	89 409	498	1 501	4 130	3 935	-822	88 587

¹ einschließlich Bestandskorrekturen aufgrund berichtigter Meldefälle der Standesämter und Meldebehörden

2.5 Landkreis Harz

Amtlicher Gemeinde- schlüssel	Gemeinde	Ge- schl.	Bevölkerungsfortschreibung im Jahr 2024						
			Anfangs- bestand	Lebend- geborene	Gestor- bene	Zuzüge	Fortzüge	Bev.- veränd. insg. ¹	End- bestand
						über die Gemeindegrenze			
15085040	Ballenstedt, Stadt	i	8 425	30	175	510	365	-3	8 422
		m	4 087	19	96	243	183	-18	4 069
		w	4 338	11	79	267	182	15	4 353
15085055	Blankenburg (Harz), Stadt	i	19 319	103	364	951	1 031	-349	18 970
		m	9 338	52	196	482	540	-205	9 133
		w	9 981	51	168	469	491	-144	9 837
15085090	Ditfurt	i	1 409	10	28	49	60	-29	1 380
		m	699	.	.	27	27	-11	688
		w	710	.	.	22	33	-18	692
15085110	Falkenstein/Harz, Stadt	i	5 000	21	80	192	210	-76	4 924
		m	2 542	12	45	94	116	-55	2 487
		w	2 458	9	35	98	94	-21	2 437
15085125	Groß Quenstedt	i	834	5	9	43	27	12	846
		m	424	.	.	24	14	7	431
		w	410	.	.	19	13	5	415
15085135	Halberstadt, Stadt	i	37 793	256	704	7 596	7 033	105	37 898
		m	18 288	123	368	5 138	4 826	61	18 349
		w	19 505	133	336	2 458	2 207	44	19 549
15085140	Harsleben	i	2 168	12	17	72	81	-14	2 154
		m	1 070	5	12	30	37	-14	1 056
		w	1 098	7	5	42	44	-	1 098
15085145	Harzgerode, Stadt	i	7 457	24	153	270	288	-148	7 309
		m	3 666	14	85	152	154	-74	3 592
		w	3 791	10	68	118	134	-74	3 717
15085160	Hedersleben	i	1 276	8	25	27	57	-47	1 229
		m	628	4	9	11	30	-24	604
		w	648	4	16	16	27	-23	625
15085185	Huy	i	6 675	32	130	233	233	-97	6 578
		m	3 402	13	70	111	110	-57	3 345
		w	3 273	19	60	122	123	-40	3 233
15085190	Ilseburg (Harz), Stadt	i	9 474	38	146	378	329	-60	9 414
		m	4 613	21	74	194	154	-12	4 601
		w	4 861	17	72	184	175	-48	4 813
15085227	Nordharz	i	7 684	39	71	265	265	-28	7 656
		m	3 819	23	49	134	127	-18	3 801
		w	3 865	16	22	131	138	-10	3 855
15085228	Oberharz am Brocken, Stadt	i	9 763	37	229	639	664	-216	9 547
		m	4 866	17	100	449	510	-142	4 724
		w	4 897	20	129	190	154	-74	4 823
15085230	Osterwieck, Stadt	i	11 120	51	180	396	343	-75	11 045
		m	5 631	24	90	191	185	-58	5 573
		w	5 489	27	90	205	158	-17	5 472
15085235	Quedlinburg, Welterbestadt	i	23 267	99	462	1 549	1 303	-128	23 139
		m	11 081	48	240	828	668	-38	11 043
		w	12 186	51	222	721	635	-90	12 096
15085285	Schwanebeck, Stadt	i	2 377	15	51	121	111	-25	2 352
		m	1 154	7	24	60	46	-2	1 152
		w	1 223	8	27	61	65	-23	1 200

¹ einschließlich Bestandskorrekturen aufgrund berichtigter Meldedfälle der Standesämter und Meldebehörden

Noch 2.5 Landkreis Harz

Amtlicher Gemeinde- schlüssel	Gemeinde	Ge- schl.	Bevölkerungsfortschreibung im Jahr 2024						
			Anfangs- bestand	Lebend- geborene	Gestor- bene	Zuzüge	Fortzüge	Bev.- veränd. insg. ¹	End- bestand
						über die Gemeindegrenze			
15085287	Selke-Aue	i	1 310	5	19	36	44	-22	1 288
		m	661	.	.	23	23	-12	649
		w	649	.	.	13	21	-10	639
15085330	Thale, Stadt	i	16 985	78	330	803	746	-197	16 788
		m	8 313	39	153	449	401	-67	8 246
		w	8 672	39	177	354	345	-130	8 542
15085365	Wegeleben, Stadt	i	2 392	11	42	83	66	-14	2 378
		m	1 202	4	24	40	32	-12	1 190
		w	1 190	7	18	43	34	-2	1 188
15085370	Wernigerode, Stadt	i	32 406	167	525	1 676	1 558	-239	32 167
		m	15 556	76	258	836	790	-130	15 426
		w	16 850	91	267	840	768	-109	16 741
15085	Landkreis insgesamt	i	207 134	1 041	3 740	15 889	14 814	-1 650	205 484
		m	101 040	508	1 926	9 516	8 973	-881	100 159
		w	106 094	533	1 814	6 373	5 841	-769	105 325

¹ einschließlich Bestandskorrekturen aufgrund berichtigter Meldefälle der Standesämter und Meldebehörden

2.6 Landkreis Jerichower Land

Amtlicher Gemeinde- schlüssel	Gemeinde	Ge- schl.	Bevölkerungsfortschreibung im Jahr 2024						
			Anfangs- bestand	Lebend- geborene	Gestor- bene	Zuzüge	Fortzüge	Bev.- veränd. insg. ¹	End- bestand
						über die Gemeindegrenze			
15086005	Biederitz	i	8 536	44	106	388	357	-28	8 508
		m	4 158	20	55	207	179	-6	4 152
		w	4 378	24	51	181	178	-22	4 356
15086015	Burg, Stadt	i	22 414	160	385	1 585	1 187	171	22 585
		m	11 282	89	185	972	758	116	11 398
		w	11 132	71	200	613	429	55	11 187
15086035	Elbe-Parey	i	6 387	27	77	259	233	-25	6 362
		m	3 128	12	43	136	131	-26	3 102
		w	3 259	15	34	123	102	1	3 260
15086040	Genthin, Stadt	i	13 578	80	249	582	576	-162	13 416
		m	6 656	38	132	307	315	-100	6 556
		w	6 922	42	117	275	261	-62	6 860
15086055	Gommern, Stadt	i	10 170	56	174	386	347	-80	10 090
		m	4 893	28	75	192	150	-6	4 887
		w	5 277	28	99	194	197	-74	5 203
15086080	Jerichow, Stadt	i	6 588	35	94	293	248	-17	6 571
		m	3 314	16	55	147	129	-22	3 292
		w	3 274	19	39	146	119	5	3 279
15086140	Möckern, Stadt	i	12 684	57	185	797	762	-93	12 591
		m	6 341	22	79	422	417	-51	6 290
		w	6 343	35	106	375	345	-42	6 301
15086145	Möser	i	8 338	49	80	352	271	48	8 386
		m	4 096	22	44	186	129	34	4 130
		w	4 242	27	36	166	142	14	4 256
15086	Landkreis insgesamt	i	88 695	508	1 350	4 642	3 981	-186	88 509
		m	43 868	247	668	2 569	2 208	-61	43 807
		w	44 827	261	682	2 073	1 773	-125	44 702

¹ einschließlich Bestandskorrekturen aufgrund berichteter Meldetfälle der Standesämter und Meldebehörden

2.7 Landkreis Mansfeld-Südharz

Amtlicher Gemeinde- schlüssel	Gemeinde	Ge- schl.	Bevölkerungsfortschreibung im Jahr 2024						
			Anfangs- bestand	Lebend- geborene	Gestor- bene	Zuzüge	Fortzüge	Bev.- veränd. insg. ¹	End- bestand
						über die Gemeindegrenze			
15087010	Ahlsdorf	i	1 520	10	18	53	56	-12	1 508
		m	719	7	8	31	29	-	719
		w	801	3	10	22	27	-12	789
15087015	Allstedt, Stadt	i	7 615	32	143	285	255	-80	7 535
		m	3 836	15	76	136	129	-53	3 783
		w	3 779	17	67	149	126	-27	3 752
15087031	Arnstein, Stadt	i	6 158	19	101	265	218	-35	6 123
		m	3 085	12	51	134	112	-17	3 068
		w	3 073	7	50	131	106	-18	3 055
15087045	Benndorf	i	1 926	18	59	149	123	-15	1 911
		m	917	6	35	72	57	-14	903
		w	1 009	12	24	77	66	-1	1 008
15087055	Berga	i	1 657	14	17	87	77	7	1 664
		m	849	9	6	63	50	16	865
		w	808	5	11	24	27	-9	799
15087070	Blankenheim	i	1 143	8	15	38	36	-5	1 138
		m	566	4	6	22	16	4	570
		w	577	4	9	16	20	-9	568
15087075	Bornstedt	i	781	4	12	23	23	-8	773
		m	407	.	.	14	10	-4	403
		w	374	.	.	9	13	-4	370
15087101	Brücken-Hackpfüffel	i	977	3	8	28	28	-5	972
		m	484	.	.	17	20	-10	474
		w	493	.	.	11	8	5	498
15087125	Edersleben	i	959	7	12	31	46	-20	939
		m	471	3	6	16	19	-6	465
		w	488	4	6	15	27	-14	474
15087130	Eisleben, Lutherstadt	i	22 644	134	428	1 336	1 187	-139	22 505
		m	11 131	63	204	797	723	-63	11 068
		w	11 513	71	224	539	464	-76	11 437
15087165	Gerbstedt, Stadt	i	6 719	32	105	232	278	-118	6 601
		m	3 326	20	66	129	126	-41	3 285
		w	3 393	12	39	103	152	-77	3 316
15087205	Helbra	i	3 694	12	88	230	163	-7	3 687
		m	1 734	3	41	114	78	-	1 734
		w	1 960	9	47	116	85	-7	1 953
15087210	Hergisdorf	i	1 427	5	18	38	57	-32	1 395
		m	696	.	.	21	27	-12	684
		w	731	.	.	17	30	-20	711
15087220	Hettstedt, Stadt	i	12 923	82	288	821	759	-140	12 783
		m	6 378	45	135	464	423	-48	6 330
		w	6 545	37	153	357	336	-92	6 453
15087250	Kelbra (Kyffhäuser), Stadt	i	3 215	13	49	194	179	-19	3 196
		m	1 582	4	29	114	91	-	1 582
		w	1 633	9	20	80	88	-19	1 614

¹ einschließlich Bestandskorrekturen aufgrund berichteter Meldefälle der Standesämter und Meldebehörden

Noch 2.7 Landkreis Mansfeld-Südharz

Amtlicher Gemeinde- schlüssel	Gemeinde	Ge- schl.	Bevölkerungsfortschreibung im Jahr 2024						
			Anfangs- bestand	Lebend- geborene	Gestor- bene	Zuzüge	Fortzüge	Bev.- veränd. insg. ¹	End- bestand
						über die Gemeindegrenze			
15087260	Klostermansfeld	i	2 115	11	46	106	113	-42	2 073
		m	1 082	7	28	53	50	-18	1 064
		w	1 033	4	18	53	63	-24	1 009
15087275	Mansfeld, Stadt	i	8 226	32	167	338	333	-130	8 096
		m	4 130	15	85	172	181	-78	4 052
		w	4 096	17	82	166	152	-52	4 044
15087370	Sangerhausen, Stadt	i	25 650	111	468	999	900	-258	25 392
		m	12 503	54	231	538	476	-116	12 387
		w	13 147	57	237	461	424	-142	13 005
15087386	Seegebiet Mansfelder Land	i	8 496	41	130	382	317	-22	8 474
		m	4 155	27	59	194	153	11	4 166
		w	4 341	14	71	188	164	-33	4 308
15087412	Südharz	i	8 856	43	137	413	345	-27	8 829
		m	4 369	23	56	199	167	-2	4 367
		w	4 487	20	81	214	178	-25	4 462
15087440	Wallhausen	i	2 375	13	52	118	110	-31	2 344
		m	1 170	7	22	55	54	-14	1 156
		w	1 205	6	30	63	56	-17	1 188
15087470	Wimmelburg	i	1 086	5	14	75	61	5	1 091
		m	535	.	.	41	33	2	537
		w	551	.	.	34	28	3	554
15087	Landkreis insgesamt	i	130 162	649	2 375	6 241	5 664	-1 133	129 029
		m	64 125	332	1 179	3 396	3 024	-463	63 662
		w	66 037	317	1 196	2 845	2 640	-670	65 367

¹ einschließlich Bestandskorrekturen aufgrund berichteter Meldefälle der Standesämter und Meldebehörden

2.8 Saalekreis

Amtlicher Gemeinde- schlüssel	Gemeinde	Ge- schl.	Bevölkerungsfortschreibung im Jahr 2024						
			Anfangs- bestand	Lebend- geborene	Gestor- bene	Zuzüge	Fortzüge	Bev.- veränd. insg. ¹	End- bestand
						über die Gemeindegrenze			
15088020	Bad Dürrenberg, Solestadt	i	11 540	66	233	731	583	-19	11 521
		m	5 600	31	104	394	318	-	5 600
		w	5 940	35	129	337	265	-19	5 921
15088025	Bad Lauchstädt, Goethestadt	i	8 908	47	123	365	313	-25	8 883
		m	4 392	26	62	185	164	-15	4 377
		w	4 516	21	61	180	149	-10	4 506
15088030	Barnstädt	i	928	4	15	26	32	-17	911
		m	465	.	.	17	12	1	466
		w	463	.	.	9	20	-18	445
15088065	Braunsbedra, Stadt	i	10 370	47	191	674	549	-18	10 352
		m	5 223	23	99	402	384	-57	5 166
		w	5 147	24	92	272	165	39	5 186
15088100	Farnstädt	i	1 466	8	15	39	56	-23	1 443
		m	753	.	.	17	27	-10	743
		w	713	.	.	22	29	-13	700
15088150	Kabelsketal	i	8 842	50	85	473	423	17	8 859
		m	4 452	22	44	256	217	19	4 471
		w	4 390	28	41	217	206	-2	4 388
15088195	Landsberg, Stadt	i	14 792	92	154	598	560	-20	14 772
		m	7 333	52	82	314	281	8	7 341
		w	7 459	40	72	284	279	-28	7 431
15088205	Leuna, Stadt	i	14 108	82	181	743	619	23	14 131
		m	7 008	50	91	387	336	11	7 019
		w	7 100	32	90	356	283	12	7 112
15088216	Wettin-Löbejün, Stadt	i	9 669	45	129	311	344	-115	9 554
		m	4 808	27	74	148	171	-69	4 739
		w	4 861	18	55	163	173	-46	4 815
15088220	Merseburg, Stadt	i	34 206	240	552	2 479	1 977	186	34 392
		m	16 830	125	267	1 426	1 132	151	16 981
		w	17 376	115	285	1 053	845	35	17 411
15088235	Mücheln (Geiseltal), Stadt	i	8 184	42	115	387	315	1	8 185
		m	4 068	19	64	207	157	6	4 074
		w	4 116	23	51	180	158	-5	4 111
15088250	Nemsdorf-Göhrendorf	i	803	5	10	40	31	4	807
		m	403	.	.	23	15	2	405
		w	400	.	.	17	16	2	402
15088265	Obhausen	i	2 126	13	28	81	70	-4	2 122
		m	1 076	5	14	41	37	-5	1 071
		w	1 050	8	14	40	33	1	1 051
15088295	Petersberg	i	9 355	39	139	358	290	-26	9 329
		m	4 602	22	63	187	147	2	4 604
		w	4 753	17	76	171	143	-28	4 725
15088305	Querfurt, Stadt	i	10 037	46	174	516	418	-30	10 007
		m	4 824	18	86	277	207	2	4 826
		w	5 213	28	88	239	211	-32	5 181

¹ einschließlich Bestandskorrekturen aufgrund berichteter Meldefälle der Standesämter und Meldebehörden

Noch 2.8 Saalekreis

Amtlicher Gemeinde- schlüssel	Gemeinde	Ge- schl.	Bevölkerungsfortschreibung im Jahr 2024						
			Anfangs- bestand	Lebend- geborene	Gestor- bene	Zuzüge	Fortzüge	Bev.- veränd. insg. ¹	End- bestand
						über die Gemeindegrenze			
15088319	Salzatal	i	11 320	47	123	450	425	-53	11 267
		m	5 589	28	60	255	245	-24	5 565
		w	5 731	19	63	195	180	-29	5 702
15088330	Schkopau	i	10 860	50	132	545	512	-45	10 815
		m	5 372	25	68	334	296	-	5 372
		w	5 488	25	64	211	216	-45	5 443
15088340	Schraplau, Stadt	i	1 047	4	23	39	47	-27	1 020
		m	512	.	.	22	22	-10	502
		w	535	.	.	17	25	-17	518
15088355	Steigra	i	1 050	1	12	42	38	-7	1 043
		m	525	.	.	23	24	-8	517
		w	525	.	.	19	14	1	526
15088365	Teutschenthal	i	13 066	70	149	492	443	-28	13 038
		m	6 415	45	79	245	219	-6	6 409
		w	6 651	25	70	247	224	-22	6 629
15088	Landkreis insgesamt	i	182 677	998	2 583	9 389	8 045	-226	182 451
		m	90 250	531	1 298	5 160	4 411	-2	90 248
		w	92 427	467	1 285	4 229	3 634	-224	92 203

¹ einschließlich Bestandskorrekturen aufgrund berichtigter Meldefälle der Standesämter und Meldebehörden

2.9 Salzlandkreis

Amtlicher Gemeinde- schlüssel	Gemeinde	Ge- schl.	Bevölkerungsfortschreibung im Jahr 2024						
			Anfangs- bestand	Lebend- geborene	Gestor- bene	Zuzüge	Fortzüge	Bev.- veränd. insg. ¹	End- bestand
						über die Gemeindegrenze			
15089005	Alsleben (Saale), Stadt	i	2 550	13	69	170	138	-24	2 526
		m	1 180	6	26	86	63	3	1 183
		w	1 370	7	43	84	75	-27	1 343
15089015	Aschersleben, Stadt	i	25 852	144	595	1 471	1 227	-205	25 647
		m	12 415	84	298	805	688	-96	12 319
		w	13 437	60	297	666	539	-109	13 328
15089026	Barby, Stadt	i	7 911	33	112	271	289	-98	7 813
		m	3 907	14	59	132	134	-48	3 859
		w	4 004	19	53	139	155	-50	3 954
15089030	Bernburg (Saale), Stadt	i	31 197	189	538	2 205	2 039	-205	30 992
		m	15 216	92	263	1 152	1 069	-102	15 114
		w	15 981	97	275	1 053	970	-103	15 878
15089041	Bördeau	i	1 760	17	14	77	78	2	1 762
		m	846	9	9	38	38	-	846
		w	914	8	5	39	40	2	916
15089042	Bördeland	i	7 509	47	77	276	288	-43	7 466
		m	3 725	20	43	133	132	-23	3 702
		w	3 784	27	34	143	156	-20	3 764
15089043	Börde-Hakel	i	2 922	13	34	85	93	-29	2 893
		m	1 463	4	15	48	56	-19	1 444
		w	1 459	9	19	37	37	-10	1 449
15089045	Borne	i	1 147	4	18	50	34	2	1 149
		m	580	.	.	25	13	5	585
		w	567	.	.	25	21	-3	564
15089055	Calbe (Saale), Stadt	i	8 207	37	178	347	383	-177	8 030
		m	4 014	18	85	178	210	-99	3 915
		w	4 193	19	93	169	173	-78	4 115
15089075	Egeln, Stadt	i	3 128	11	45	153	138	-20	3 108
		m	1 516	8	26	85	82	-15	1 501
		w	1 612	3	19	68	56	-5	1 607
15089130	Giersleben	i	919	4	23	69	43	7	926
		m	451	.	.	30	23	-3	448
		w	468	.	.	39	20	10	478
15089165	Güsten, Stadt	i	3 861	19	78	194	153	-18	3 843
		m	1 859	8	41	113	84	-4	1 855
		w	2 002	11	37	81	69	-14	1 988
15089175	Hecklingen, Stadt	i	6 492	39	92	243	236	-46	6 446
		m	3 165	23	50	116	122	-33	3 132
		w	3 327	16	42	127	114	-13	3 314
15089185	Ilberstedt	i	954	4	13	41	39	-7	947
		m	477	.	.	22	18	-3	474
		w	477	.	.	19	21	-4	473
15089195	Könnern, Stadt	i	7 998	34	130	343	370	-123	7 875
		m	4 011	17	63	180	175	-41	3 970
		w	3 987	17	67	163	195	-82	3 905

¹ einschließlich Bestandskorrekturen aufgrund berichteter Meldefälle der Standesämter und Meldebehörden

Noch 2.9 Salzlandkreis

Amtlicher Gemeinde- schlüssel	Gemeinde	Ge- schl.	Bevölkerungsfortschreibung im Jahr 2024						
			Anfangs- bestand	Lebend- geborene	Gestor- bene	Zuzüge	Fortzüge	Bev.- veränd. insg. ¹	End- bestand
						über die Gemeindegrenze			
15089235	Nienburg (Saale), Stadt	i	5 699	20	93	238	230	-64	5 635
		m	2 853	10	55	122	118	-41	2 812
		w	2 846	10	38	116	112	-23	2 823
15089245	Plötzkau	i	1 180	2	28	81	55	-	1 180
		m	581	.	.	35	30	-7	574
		w	599	.	.	46	25	7	606
15089305	Schönebeck (Elbe), Stadt	i	30 537	179	504	1 541	1 338	-118	30 419
		m	14 877	86	264	914	767	-29	14 848
		w	15 660	93	240	627	571	-89	15 571
15089307	Seeland, Stadt	i	7 616	37	100	347	349	-63	7 553
		m	3 830	23	52	180	189	-38	3 792
		w	3 786	14	48	167	160	-25	3 761
15089310	Staßfurt, Stadt	i	23 458	116	393	833	838	-277	23 181
		m	11 354	59	219	454	410	-111	11 243
		w	12 104	57	174	379	428	-166	11 938
15089365	Wolmirsleben	i	1 399	12	14	34	51	-19	1 380
		m	685	4	8	18	22	-8	677
		w	714	8	6	16	29	-11	703
15089	Landkreis insgesamt	i	182 296	974	3 148	9 069	8 409	-1 525	180 771
		m	89 005	492	1 619	4 866	4 443	-712	88 293
		w	93 291	482	1 529	4 203	3 966	-813	92 478

¹ einschließlich Bestandskorrekturen aufgrund berichteter Meldefälle der Standesämter und Meldebehörden

2.10 Landkreis Stendal

Amtlicher Gemeinde- schlüssel	Gemeinde	Ge- schl.	Bevölkerungsfortschreibung im Jahr 2024						
			Anfangs- bestand	Lebend- geborene	Gestor- bene	Zuzüge	Fortzüge	Bev.- veränd. insg. ¹	End- bestand
						über die Gemeindegrenze			
15090003	Aland	i	1 317	5	15	52	54	-13	1 304
		m	667	.	.	30	26	1	668
		w	650	.	.	22	28	-14	636
15090007	Altmärkische Höhe	i	1 753	7	31	76	68	-16	1 737
		m	921	3	19	42	31	-5	916
		w	832	4	12	34	37	-11	821
15090008	Altmärkische Wische	i	831	3	7	45	41	-	831
		m	420	.	.	26	19	2	422
		w	411	.	.	19	22	-2	409
15090010	Arneburg, Stadt	i	1 410	5	30	72	55	-8	1 402
		m	693	.	.	39	25	5	698
		w	717	.	.	33	30	-13	704
15090070	Bismark (Altmark), Stadt	i	7 740	54	139	274	268	-80	7 660
		m	3 823	30	75	144	128	-30	3 793
		w	3 917	24	64	130	140	-50	3 867
15090135	Eichstedt (Altmark)	i	833	5	5	42	40	2	835
		m	414	.	.	26	21	4	418
		w	419	.	.	16	19	-2	417
15090180	Goldbeck	i	1 377	4	19	55	67	-27	1 350
		m	684	.	.	29	28	-9	675
		w	693	.	.	26	39	-18	675
15090220	Hassel	i	891	6	10	59	50	5	896
		m	445	.	.	29	27	-2	443
		w	446	.	.	30	23	7	453
15090225	Havelberg, Hansestadt	i	6 220	29	104	402	295	26	6 246
		m	3 016	16	49	191	148	5	3 021
		w	3 204	13	55	211	147	21	3 225
15090245	Hohenberg-Krusemark	i	1 150	4	10	46	59	-22	1 128
		m	594	.	.	21	24	-8	586
		w	556	.	.	25	35	-14	542
15090270	Iden	i	739	4	18	48	47	-13	726
		m	357	.	.	28	27	-9	348
		w	382	.	.	20	20	-4	378
15090285	Kamern	i	1 179	10	23	51	55	-17	1 162
		m	620	.	.	35	31	-5	615
		w	559	.	.	16	24	-12	547
15090310	Klitz	i	1 411	6	18	75	73	-10	1 401
		m	692	.	.	40	37	-1	691
		w	719	.	.	35	36	-9	710
15090415	Osterburg (Altmark), Hansestadt	i	9 364	51	155	453	340	7	9 371
		m	4 675	22	79	211	182	-30	4 645
		w	4 689	29	76	242	158	37	4 726
15090435	Rochau	i	996	5	11	32	49	-21	975
		m	511	.	.	17	21	-13	498
		w	485	.	.	15	28	-8	477

¹ einschließlich Bestandskorrekturen aufgrund berichteter Meldefälle der Standesämter und Meldebehörden

Noch 2.10 Landkreis Stendal

Amtlicher Gemeinde- schlüssel	Gemeinde	Ge- schl.	Bevölkerungsfortschreibung im Jahr 2024						
			Anfangs- bestand	Lebend- geborene	Gestor- bene	Zuzüge	Fortzüge	Bev.- veränd. insg. ¹	End- bestand
						über die Gemeindegrenze			
15090445	Sandau (Elbe), Stadt	i	809	-	24	50	39	-13	796
		m	384	-	9	17	13	-5	379
		w	425	-	15	33	26	-8	417
15090485	Schollene	i	1 073	4	30	49	38	-15	1 058
		m	537	.	.	25	24	-12	525
		w	536	.	.	24	14	-3	533
15090500	Schönhausen (Elbe)	i	2 101	17	24	75	70	-2	2 099
		m	1 026	9	15	38	35	-3	1 023
		w	1 075	8	9	37	35	1	1 076
15090520	Seehausen (Altmark), Hansestadt	i	4 594	26	77	208	197	-40	4 554
		m	2 267	16	37	102	97	-16	2 251
		w	2 327	10	40	106	100	-24	2 303
15090535	Stendal, Hansestadt	i	37 683	275	633	2 590	2 061	167	37 850
		m	18 412	129	340	1 303	1 036	57	18 469
		w	19 271	146	293	1 287	1 025	110	19 381
15090546	Tangerhütte, Stadt	i	10 252	49	231	411	374	-144	10 108
		m	5 077	24	126	211	187	-78	4 999
		w	5 175	25	105	200	187	-66	5 109
15090550	Tangermünde, Stadt	i	10 160	62	154	537	396	52	10 212
		m	4 869	34	81	284	204	36	4 905
		w	5 291	28	73	253	192	16	5 307
15090610	Werben (Elbe), Hansestadt	i	915	4	14	32	38	-16	899
		m	469	.	.	18	15	-	469
		w	446	.	.	14	23	-16	430
15090631	Wust-Fischbeck	i	1 190	4	17	29	52	-36	1 154
		m	602	.	.	12	23	-16	586
		w	588	.	.	17	29	-20	568
15090635	Zehrental	i	805	4	7	27	45	-21	784
		m	392	.	.	18	20	-3	389
		w	413	.	.	9	25	-18	395
15090	Landkreis insgesamt	i	106 793	643	1 806	5 790	4 871	-255	106 538
		m	52 567	317	952	2 936	2 429	-135	52 432
		w	54 226	326	854	2 854	2 442	-120	54 106

¹ einschließlich Bestandskorrekturen aufgrund berichtigter Meldefälle der Standesämter und Meldebehörden

2.11 Landkreis Wittenberg

Amtlicher Gemeinde- schlüssel	Gemeinde	Ge- schl.	Bevölkerungsfortschreibung im Jahr 2024						
			Anfangs- bestand	Lebend- geborene	Gestor- bene	Zuzüge	Fortzüge	Bev.- veränd. insg. ¹	End- bestand
						über die Gemeindegrenze			
15091010	Annaburg, Stadt	i	6 389	30	135	252	227	-80	6 309
		m	3 164	13	70	124	108	-41	3 123
		w	3 225	17	65	128	119	-39	3 186
15091020	Bad Schmiedeberg, Stadt	i	7 998	54	127	270	255	-57	7 941
		m	3 949	32	59	118	144	-52	3 897
		w	4 049	22	68	152	111	-5	4 044
15091060	Coswig (Anhalt), Stadt	i	11 273	47	208	618	600	-144	11 129
		m	5 659	27	122	358	371	-108	5 551
		w	5 614	20	86	260	229	-36	5 578
15091110	Gräfenhainichen, Stadt	i	11 314	57	166	471	445	-86	11 228
		m	5 453	30	92	253	244	-54	5 399
		w	5 861	27	74	218	201	-32	5 829
15091145	Jessen (Elster), Stadt	i	13 694	75	197	682	616	-55	13 639
		m	6 848	34	96	380	341	-22	6 826
		w	6 846	41	101	302	275	-33	6 813
15091160	Kemberg, Stadt	i	9 309	48	165	300	274	-92	9 217
		m	4 576	26	81	165	129	-20	4 556
		w	4 733	22	84	135	145	-72	4 661
15091241	Oranienbaum-Wörlitz, Stadt	i	8 070	42	118	307	303	-72	7 998
		m	4 163	23	59	178	196	-55	4 108
		w	3 907	19	59	129	107	-17	3 890
15091375	Wittenberg, Lutherstadt	i	45 126	270	744	2 779	2 177	123	45 249
		m	21 867	144	378	1 352	1 046	68	21 935
		w	23 259	126	366	1 427	1 131	55	23 314
15091391	Zahna-Elster, Stadt	i	9 057	56	106	338	360	-73	8 984
		m	4 479	24	55	181	184	-35	4 444
		w	4 578	32	51	157	176	-38	4 540
15091	Landkreis insgesamt	i	122 230	679	1 966	6 017	5 257	-536	121 694
		m	60 158	353	1 012	3 109	2 763	-319	59 839
		w	62 072	326	954	2 908	2 494	-217	61 855

¹ einschließlich Bestandskorrekturen aufgrund berichteter Meldefälle der Standesämter und Meldebehörden

III. Kreisfreie Städte und Landkreise nach Einheitsgemeinden sowie Verbandsgemeinden und deren zugehörigen Gemeinden am 31.12.2024 - Bevölkerungsstand nach Geschlecht

AGS	VG-Nr.	Kreisfreie Stadt Gemeinde/Verbandsgemeinde/ Landkreis/Land	Bevölkerung am 31.12.2024		
			insgesamt	männlich	weiblich
15001000		Kreisfreie Stadt Dessau-Roßlau	75 402	36 058	39 344
15002000		Kreisfreie Stadt Halle (Saale)	226 767	109 591	117 176
15003000		Kreisfreie Stadt Magdeburg, Landeshauptstadt	244 329	121 201	123 128
15081030		Arendsee (Altmark), Stadt	6 232	3 096	3 136
15081135		Gardelegen, Hansestadt	21 822	10 819	11 003
15081240		Kalbe (Milde), Stadt	6 976	3 535	3 441
15081280		Klötze, Stadt	9 699	4 797	4 902
15081455		Salzwedel, Hansestadt	22 964	11 346	11 618
15081	51	Verbandsgemeinde Beetzendorf-Diesdorf	12 287	6 119	6 168
15081026	51	Apenburg-Winterfeld, Flecken	1 652	849	803
15081045	51	Beetzendorf	2 913	1 429	1 484
15081095	51	Dähre	1 311	669	642
15081105	51	Diesdorf, Flecken	2 101	1 027	1 074
15081225	51	Jübar	1 508	762	746
15081290	51	Kuhfelde	1 023	502	521
15081440	51	Rohrberg	964	471	493
15081545	51	Wallstawe	815	410	405
15081		Altmarkkreis Salzwedel	79 980	39 712	40 268
15082005		Aken (Elbe), Stadt	7 153	3 485	3 668
15082015		Bitterfeld-Wolfen, Stadt	36 592	17 778	18 814
15082180		Köthen (Anhalt), Stadt	24 110	11 822	12 288
15082241		Muldestausee	11 540	5 646	5 894
15082256		Osternienburger Land	7 928	3 988	3 940
15082301		Raguhn-Jeßnitz, Stadt	8 702	4 201	4 501
15082340		Sandersdorf-Brehna, Stadt	14 130	6 808	7 322
15082377		Südliches Anhalt, Stadt	12 857	6 490	6 367
15082430		Zerbst/Anhalt, Stadt	21 124	10 384	10 740
15082440		Zörbig, Stadt	8 899	4 383	4 516
15082		Landkreis Anhalt-Bitterfeld	153 035	74 985	78 050
15083040		Barleben	9 137	4 376	4 761
15083270		Haldensleben, Stadt	19 121	9 474	9 647
15083298		Hohe Börde	18 747	9 396	9 351
15083390		Niedere Börde	6 726	3 433	3 293
15083411		Oebisfelde-Weferlingen, Stadt	13 002	6 534	6 468
15083415		Oschersleben (Bode), Stadt	18 859	9 368	9 491
15083490		Sülzetal	8 577	4 237	4 340
15083531		Wanzleben-Börde, Stadt	13 724	6 801	6 923
15083565		Wolmirstedt, Stadt	12 323	6 003	6 320
15083	51	Verbandsgemeinde Elbe-Heide	13 369	6 693	6 676
15083030	51	Angern	1 881	924	957
15083120	51	Burgstall	1 480	709	771
15083130	51	Colbitz	3 331	1 706	1 625
15083361	51	Loitsche-Heinrichsberg	922	471	451
15083440	51	Rogätz	2 166	1 081	1 085
15083557	51	Westheide	1 657	823	834
15083580	51	Zielitz	1 932	979	953

**Noch III. Kreisfreie Städte und Landkreise nach Einheitsgemeinden sowie Verbandsgemeinden
und deren zugehörigen Gemeinden am 31.12.2024 - Bevölkerungsstand nach Geschlecht**

AGS	VG-Nr.	Kreisfreie Stadt Gemeinde/Verbandsgemeinde/ Landkreis/Land	Bevölkerung am 31.12.2024		
			insgesamt	männlich	weiblich
15083	52	Verbandsgemeinde Flechtingen	12 478	6 261	6 217
15083020	52	Altenhausen	967	499	468
15083060	52	Beendorf	803	402	401
15083115	52	Bülstringen	879	429	450
15083125	52	Calvörde	3 185	1 592	1 593
15083205	52	Erxleben	2 664	1 327	1 337
15083230	52	Flechtingen	2 690	1 369	1 321
15083323	52	Ingersleben	1 290	643	647
15083	53	Verbandsgemeinde Obere Aller	13 542	6 800	6 742
15083190	53	Eilsleben	3 546	1 764	1 782
15083275	53	Harbke	1 748	985	763
15083320	53	Hötensleben	3 388	1 644	1 744
15083485	53	Sommersdorf	1 271	625	646
15083505	53	Ummendorf	914	450	464
15083515	53	Völpke	1 093	548	545
15083535	53	Wefensleben	1 582	784	798
15083	54	Verbandsgemeinde Westliche Börde	8 319	4 194	4 125
15083025	54	Am Großen Bruch	2 043	1 058	985
15083035	54	Ausleben	1 576	795	781
15083245	54	Gröningen, Stadt	3 343	1 662	1 681
15083355	54	Kroppenstedt, Stadt	1 357	679	678
15083		Landkreis Börde	167 924	83 570	84 354
15084130		Elsteraue	7 765	3 800	3 965
15084235		Hohenmölsen, Stadt	9 211	4 503	4 708
15084315		Lützen, Stadt	8 242	4 069	4 173
15084355		Naumburg (Saale), Stadt	31 940	15 463	16 477
15084490		Teuchern, Stadt	7 712	3 847	3 865
15084550		Weißenfels, Stadt	37 929	18 498	19 431
15084590		Zeitz, Stadt	28 328	13 600	14 728
15084	51	Verbandsgemeinde An der Finne	11 091	5 611	5 480
15084012	51	An der Poststraße	1 571	807	764
15084015	51	Bad Bibra, Stadt	2 515	1 252	1 263
15084125	51	Eckartsberga, Stadt	2 255	1 145	1 110
15084132	51	Finne	1 161	580	581
15084133	51	Finneland	1 007	509	498
15084246	51	Kaiserpfalz	1 572	818	754
15084282	51	Lanitz-Hassel-Tal	1 010	500	510
15084	52	Verbandsgemeinde Droyßiger-Zeitzer Forst	8 393	4 185	4 208
15084115	52	Droyßig	1 820	901	919
15084207	52	Gutenborn	1 724	875	849
15084275	52	Kretzschau	2 329	1 145	1 184
15084442	52	Schnaudertal	875	440	435
15084565	52	Wetterzeube	1 645	824	821

**Noch III. Kreisfreie Städte und Landkreise nach Einheitsgemeinden sowie Verbandsgemeinden
und deren zugehörigen Gemeinden am 31.12.2024 - Bevölkerungsstand nach Geschlecht**

AGS	VG-Nr.	Kreisfreie Stadt Gemeinde/Verbandsgemeinde/ Landkreis/Land	Bevölkerung am 31.12.2024		
			insgesamt	männlich	weiblich
15084	53	Verbandsgemeinde Unstruttal	14 602	7 225	7 377
15084025	53	Balgstädt	1 057	527	530
15084135	53	Freyburg (Unstrut), Stadt	4 433	2 176	2 257
15084150	53	Gleina	1 140	569	571
15084170	53	Goseck	986	502	484
15084250	53	Karsdorf	1 392	686	706
15084285	53	Laucha an der Unstrut, Stadt	2 657	1 348	1 309
15084360	53	Nebra (Unstrut), Stadt	2 937	1 417	1 520
15084	54	Verbandsgemeinde Wethautal	8 471	4 296	4 175
15084013	54	Meineweh	967	508	459
15084335	54	Mertendorf	1 538	786	752
15084341	54	Molauer Land	961	478	483
15084375	54	Osterfeld, Stadt	2 346	1 195	1 151
15084445	54	Schönburg	968	499	469
15084470	54	Stößen, Stadt	869	413	456
15084560	54	Wethau	822	417	405
15084		Burgenlandkreis	173 684	85 097	88 587
15085040		Ballenstedt, Stadt	8 422	4 069	4 353
15085055		Blankenburg (Harz), Stadt	18 970	9 133	9 837
15085110		Falkenstein/Harz, Stadt	4 924	2 487	2 437
15085135		Halberstadt, Stadt	37 898	18 349	19 549
15085145		Harzgerode, Stadt	7 309	3 592	3 717
15085185		Huy	6 578	3 345	3 233
15085190		Ilseburg (Harz), Stadt	9 414	4 601	4 813
15085227		Nordharz	7 656	3 801	3 855
15085228		Oberharz am Brocken, Stadt	9 547	4 724	4 823
15085230		Osterwieck, Stadt	11 045	5 573	5 472
15085235		Quedlinburg, Welterbestadt	23 139	11 043	12 096
15085330		Thale, Stadt	16 788	8 246	8 542
15085370		Wernigerode, Stadt	32 167	15 426	16 741
15085	51	Verbandsgemeinde Vorharz	11 627	5 770	5 857
15085090	51	Ditfurt	1 380	688	692
15085125	51	Groß Quenstedt	846	431	415
15085140	51	Harsleben	2 154	1 056	1 098
15085160	51	Hedersleben	1 229	604	625
15085285	51	Schwanebeck, Stadt	2 352	1 152	1 200
15085287	51	Selke-Aue	1 288	649	639
15085365	51	Wegeleben, Stadt	2 378	1 190	1 188
15085		Landkreis Harz	205 484	100 159	105 325
15086005		Biederitz	8 508	4 152	4 356
15086015		Burg, Stadt	22 585	11 398	11 187
15086035		Elbe-Parey	6 362	3 102	3 260
15086040		Genthin, Stadt	13 416	6 556	6 860
15086055		Gommern, Stadt	10 090	4 887	5 203
15086080		Jerichow, Stadt	6 571	3 292	3 279
15086140		Möckern, Stadt	12 591	6 290	6 301
15086145		Möser	8 386	4 130	4 256
15086		Landkreis Jerichower Land	88 509	43 807	44 702

**Noch III. Kreisfreie Städte und Landkreise nach Einheitsgemeinden sowie Verbandsgemeinden
und deren zugehörigen Gemeinden am 31.12.2024 - Bevölkerungsstand nach Geschlecht**

AGS	VG-Nr.	Kreisfreie Stadt Gemeinde/Verbandsgemeinde/ Landkreis/Land	Bevölkerung am 31.12.2024		
			insgesamt	männlich	weiblich
15087015		Allstedt, Stadt	7 535	3 783	3 752
15087031		Arnstein, Stadt	6 123	3 068	3 055
15087130		Eisleben, Lutherstadt	22 505	11 068	11 437
15087165		Gerbstedt, Stadt	6 601	3 285	3 316
15087220		Hettstedt, Stadt	12 783	6 330	6 453
15087275		Mansfeld, Stadt	8 096	4 052	4 044
15087370		Sangerhausen, Stadt	25 392	12 387	13 005
15087386		Seegebiet Mansfelder Land	8 474	4 166	4 308
15087412		Südharz	8 829	4 367	4 462
15087	51	Verbandsgemeinde Goldene Aue	9 115	4 542	4 573
15087055	51	Berga	1 664	865	799
15087101	51	Brücken-Hackpfüffel	972	474	498
15087125	51	Edersleben	939	465	474
15087250	51	Kelbra (Kyffhäuser), Stadt	3 196	1 582	1 614
15087440	51	Wallhausen	2 344	1 156	1 188
15087	52	Verbandsgemeinde Mansfelder Grund-Helbra	13 576	6 614	6 962
15087010	52	Ahlsdorf	1 508	719	789
15087045	52	Benndorf	1 911	903	1 008
15087070	52	Blankenheim	1 138	570	568
15087075	52	Bornstedt	773	403	370
15087205	52	Helbra	3 687	1 734	1 953
15087210	52	Hergisdorf	1 395	684	711
15087260	52	Klostermansfeld	2 073	1 064	1 009
15087470	52	Wimmelburg	1 091	537	554
15087		Landkreis Mansfeld-Südharz	129 029	63 662	65 367
15088020		Bad Dürrenberg, Solestadt	11 521	5 600	5 921
15088025		Bad Lauchstädt, Goethestadt	8 883	4 377	4 506
15088065		Braunsbedra, Stadt	10 352	5 166	5 186
15088150		Kabelsketal	8 859	4 471	4 388
15088195		Landsberg, Stadt	14 772	7 341	7 431
15088205		Leuna, Stadt	14 131	7 019	7 112
15088216		Wettin-Löbejün, Stadt	9 554	4 739	4 815
15088220		Merseburg, Stadt	34 392	16 981	17 411
15088235		Mücheln (Geiseltal), Stadt	8 185	4 074	4 111
15088295		Petersberg	9 329	4 604	4 725
15088305		Querfurt, Stadt	10 007	4 826	5 181
15088319		Salzatal	11 267	5 565	5 702
15088330		Schkopau	10 815	5 372	5 443
15088365		Teutschenthal	13 038	6 409	6 629
15088	51	Verbandsgemeinde Weida-Land	7 346	3 704	3 642
15088030	51	Barnstädt	911	466	445
15088100	51	Farnstädt	1 443	743	700
15088250	51	Nemsdorf-Göhrendorf	807	405	402
15088265	51	Obhausen	2 122	1 071	1 051
15088340	51	Schraplau, Stadt	1 020	502	518
15088355	51	Steigra	1 043	517	526
15088		Saalekreis	182 451	90 248	92 203


**Noch III. Kreisfreie Städte und Landkreise nach Einheitsgemeinden sowie Verbandsgemeinden
und deren zugehörigen Gemeinden am 31.12.2024 - Bevölkerungsstand nach Geschlecht**

AGS	VG-Nr.	Kreisfreie Stadt Gemeinde/Verbandsgemeinde/ Landkreis/Land	Bevölkerung am 31.12.2024		
			insgesamt	männlich	weiblich
15089015		Aschersleben, Stadt	25 647	12 319	13 328
15089026		Barby, Stadt	7 813	3 859	3 954
15089030		Bernburg (Saale), Stadt	30 992	15 114	15 878
15089042		Börde/land	7 466	3 702	3 764
15089055		Calbe (Saale), Stadt	8 030	3 915	4 115
15089175		Hecklingen, Stadt	6 446	3 132	3 314
15089195		Könnern, Stadt	7 875	3 970	3 905
15089235		Nienburg (Saale), Stadt	5 635	2 812	2 823
15089305		Schönebeck (Elbe), Stadt	30 419	14 848	15 571
15089307		Seeland, Stadt	7 553	3 792	3 761
15089310		Staßfurt, Stadt	23 181	11 243	11 938
15089	51	Verbandsgemeinde Egelner Mulde	10 292	5 053	5 239
15089041	51	Börde/au	1 762	846	916
15089043	51	Börde-Hakel	2 893	1 444	1 449
15089045	51	Borne	1 149	585	564
15089075	51	Egeln, Stadt	3 108	1 501	1 607
15089365	51	Wolmirsleben	1 380	677	703
15089	52	Verbandsgemeinde Saale-Wipper	9 422	4 534	4 888
15089005	52	Alsleben (Saale), Stadt	2 526	1 183	1 343
15089130	52	Giersleben	926	448	478
15089165	52	Güsten, Stadt	3 843	1 855	1 988
15089185	52	Ilberstedt	947	474	473
15089245	52	Plötzkau	1 180	574	606
15089		Salzlandkreis	180 771	88 293	92 478
15090070		Bismark (Altmark), Stadt	7 660	3 793	3 867
15090225		Havelberg, Hansestadt	6 246	3 021	3 225
15090415		Osterburg (Altmark), Hansestadt	9 371	4 645	4 726
15090535		Stendal, Hansestadt	37 850	18 469	19 381
15090546		Tangerhütte, Stadt	10 108	4 999	5 109
15090550		Tangermünde, Stadt	10 212	4 905	5 307
15090	51	Verbandsgemeinde Arneburg-Goldbeck	8 211	4 135	4 076
15090010	51	Arneburg, Stadt	1 402	698	704
15090135	51	Eichstedt (Altmark)	835	418	417
15090180	51	Goldbeck	1 350	675	675
15090220	51	Hassel	896	443	453
15090245	51	Hohenberg-Krusemark	1 128	586	542
15090270	51	Iden	726	348	378
15090435	51	Rochau	975	498	477
15090610	51	Werben (Elbe), Hansestadt	899	469	430
15090	52	Verbandsgemeinde Elbe-Havel-Land	7 670	3 819	3 851
15090285	52	Kamern	1 162	615	547
15090310	52	Klietz	1 401	691	710
15090445	52	Sandau (Elbe), Stadt	796	379	417
15090485	52	Schollene	1 058	525	533
15090500	52	Schönhausen (Elbe)	2 099	1 023	1 076
15090631	52	Wust-Fischbeck	1 154	586	568



**Noch III. Kreisfreie Städte und Landkreise nach Einheitsgemeinden sowie Verbandsgemeinden
und deren zugehörigen Gemeinden am 31.12.2024 - Bevölkerungsstand nach Geschlecht**

AGS	VG-Nr.	Kreisfreie Stadt Gemeinde/Verbandsgemeinde/ Landkreis/Land	Bevölkerung am 31.12.2024		
			insgesamt	männlich	weiblich
15090	53	Verbandsgemeinde Seehausen (Altmark)	9 210	4 646	4 564
15090003	53	Aland	1 304	668	636
15090007	53	Altmärkische Höhe	1 737	916	821
15090008	53	Altmärkische Wische	831	422	409
15090520	53	Seehausen (Altmark), Hansestadt	4 554	2 251	2 303
15090635	53	Zehrental	784	389	395
15090		Landkreis Stendal	106 538	52 432	54 106
15091010		Annaburg, Stadt	6 309	3 123	3 186
15091020		Bad Schmiedeberg, Stadt	7 941	3 897	4 044
15091060		Coswig (Anhalt), Stadt	11 129	5 551	5 578
15091110		Gräfenhainichen, Stadt	11 228	5 399	5 829
15091145		Jessen (Elster), Stadt	13 639	6 826	6 813
15091160		Kemberg, Stadt	9 217	4 556	4 661
15091241		Oranienbaum-Wörlitz, Stadt	7 998	4 108	3 890
15091375		Wittenberg, Lutherstadt	45 249	21 935	23 314
15091391		Zahna-Elster, Stadt	8 984	4 444	4 540
15091		Landkreis Wittenberg	121 694	59 839	61 855
15		Sachsen-Anhalt insgesamt	2 135 597	1 048 654	1 086 943

Veröffentlichungen des Statistischen Landesamtes Sachsen-Anhalt
im Monat Mai 2025 erschienen

Bestell-Nr. ¹	Kennziffer/ Periodizität	Titel	Preis Print (in EUR)
 1 Z 0 03	Z	Statistisches Monatsheft 05/2025	5,50
@ 6 Z 0 03	Z	Statistisches Monatsheft 05/2025	-
@ 6 A 1 11	A I unreg- 2020-2040	Bevölkerungsvorausberechnung nach Alter und Geschlecht: 8. Regionalisierte Bevölkerungsprognose Sachsen-Anhalt 2022 - 2040	-
@	S unreg- 2020-2040	8. Regionalisierte Bevölkerungsprognose Sachsen-Anhalt 2022 - 2040: Annahmen und Ergebnisse	-
@	S unreg- 2020-2040	8. Regionalisierte Bevölkerungsprognose Sachsen-Anhalt 2022 - 2040: Annahmen und Ergebnisse, Kurzfassung	-
@ 6 A 6 03	A VI j/24	Erwerbstätige am Arbeitsort und Arbeitsvolumen nach Wirtschaftszweigen 1991 - 2024, I/2014 - IV/2024, Stand August 2024/Februar 2025	-
@ 6 A 6 06	A VI j/24	Pendlerströme der sozialversicherungspflichtig Beschäftigten Stichtag: 30.06.2024	-
@ 6 C 2 03	C II j/24	Weinmosternte und Weinerzeugung Jahr 2024	-
@ 6 E 1 02	E I m-02/25	Tätige Personen, Umsatz im Verarbeitenden Gewerbe sowie im Bergbau und der Gewinnung von Steinen und Erden Februar 2025, vorläufige Ergebnisse	-
@ 6 E 1 09	E I vj-04/24	Produktion ausgewählter Erzeugnisse IV. Quartal 2024, Jahr 2024	-
@ 6 E 1 10	E I j/23	Investitionen im Verarbeitenden Gewerbe Jahr 2023	-
@ 6 G 4 01	G IV m-01/25	Gäste und Übernachtungen im Reiseverkehr, Beherbergungskapazität Februar 2025, Januar bis Februar 2025, vorläufige Ergebnisse	-
@ 6 H 1 01	H I m-12/24	Straßenverkehrsunfälle Dezember 2024, endgültige Ergebnisse	-
@ 6 L 4 05	L IV j/2020	Gewerbsteuerpflichtige, Besteuerungsgrundlagen und Steuermessbeträge Ergebnisse 2020; Gewerbsteuerstatistik	-
@ 6 P 1 01	P I j/24	Bruttoinlandsprodukt und Bruttowertschöpfung nach Wirtschaftsbereichen 1991 - 2024; bezogen auf den Stand der Bundesrechnung Februar 2025	-

¹ Seit Januar 2025 erscheinen die Statistischen Berichte des Statistischen Landesamtes Sachsen-Anhalt nicht mehr als Druckexemplare und werden nur noch im Internet als PDF- sowie teilweise als Excel-Dateien unter <https://statistik.sachsen-anhalt.de/daten-und-veroeffentlichungen/> zum Download zur Verfügung gestellt.

 = Printversion der Veröffentlichung
 = Die mit diesem Symbol gekennzeichneten Veröffentlichungen sind als kostenfreie Datei im PDF- oder Excel-Format verfügbar und werden im Internet zum Download bereitgestellt.

<https://statistik.sachsen-anhalt.de>

Bestellnummer: 3A102



A I, AII, AIII
hj-02/24