



Statistischer Bericht

Gebiet

**Bodenfläche nach
Art der tatsächlichen
Nutzung**

Stichtag: 31.12.2022

2021

2022

2023



SACHSEN-ANHALT
Statistisches Landesamt

#moderndenken

Herausgabemonat Juli 2023

Inhaltliche Verantwortung:

Dezernat Umwelt, Wasserversorgung, Land- und Forstwirtschaft
Herr Richter Telefon: 0345 2318-304

Pressesprecherin/Dezernatsleiterin Öffentlichkeitsarbeit:

Frau Richter-Grünwald Telefon: 0345 2318-702

Auskünfte:

Frau Hannemann Telefon: 0345 2318-777
Frau Booch Telefon: 0345 2318-715
Frau Heyl Telefon: 0345 2318-716
 Telefax: 0345 2318-913
 E-Mail: info@stala.mi.sachsen-anhalt.de
 Internet: <https://statistik.sachsen-anhalt.de>
 Twitter: @StatistikLSA

Vertrieb: Telefon: 0345 2318-718
 E-Mail: shop@stala.mi.sachsen-anhalt.de

**Bibliothek und
Besucherdienst:** Merseburger Straße 2
 Montag - Freitag: 8.00 Uhr - 12.00 Uhr
 Telefon: 0345 2318-714
 E-Mail: bibliothek@stala.mi.sachsen-anhalt.de

**Schriftliche
Bestellungen an:** Statistisches Landesamt Sachsen-Anhalt
 Öffentlichkeitsarbeit
 Postfach 20 11 56
 06012 Halle (Saale)

Herausgabe: Statistisches Landesamt Sachsen-Anhalt

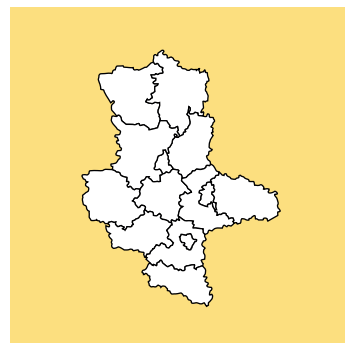
© Statistisches Landesamt Sachsen-Anhalt, Halle (Saale) 2023
 Auszugsweise Vervielfältigung und Verbreitung mit Quellenangabe gestattet.

© Kartengrundlage: GeoBasis-DE/LVermGeo LSA, 2022
 Es gelten die Nutzungsbedingungen des LVermGeo LSA.

Bezug: Preis: 5,50 Euro; Bestell-Nr.: 3A501
 kostenfrei als PDF-Datei verfügbar - Bestell-Nr.: 6A501

Bildrechte zur Karte: © GeoBasis-DE/LVermGeo LSA 2017
 © GeoBasis-DE/BKG 2016 (Daten geändert)
 Landesamt für Vermessung und Geoinformation 10/2017
 Darstellung auf der Grundlage von Geobasisinformationen
 der Geoinformationsverwaltung Sachsen-Anhalt

Statistischer Bericht



Gebiet

Bodenfläche nach
Art der tatsächlichen Nutzung

Stichtag: 31.12.2022

Land Sachsen-Anhalt

Inhaltsverzeichnis

	Seite
Vorbemerkungen	4
Abbildungen	
- Kreisfreie Städte und Landkreise in Sachsen-Anhalt	5
- Anteil der Kreise an der Bodenfläche Sachsen-Anhalts 2022	5
- Anteil der Siedlungsfläche an der Bodenfläche insgesamt 2022	6
- Anteil der Verkehrsfläche an der Bodenfläche insgesamt 2022	6
- Anteil der Vegetationsfläche an der Bodenfläche insgesamt 2022	7
- Anteil der Gewässerfläche an der Bodenfläche insgesamt 2022	7
- Kreiskarte: Landwirtschaftsfläche 2022	8
- Kreiskarte: Waldfläche 2022	8
Tabellen	
1.1 Bodenfläche 2022 nach Nutzungsart und regionaler Gliederung in Sachsen-Anhalt in Hektar	9
1.2 Anteile der Nutzungsarten an der Bodenfläche 2022 nach regionaler Gliederung in Sachsen-Anhalt	9
2.1 Fläche für Siedlung 2022 nach Nutzungsart und regionaler Gliederung in Sachsen-Anhalt in Hektar	10
2.2 Anteile der Fläche für Siedlung und ihrer Nutzungsarten an der Bodenfläche 2022 nach regionaler Gliederung in Sachsen-Anhalt	20
3.1 Fläche für Verkehr 2022 nach Nutzungsart und regionaler Gliederung in Sachsen-Anhalt in Hektar	22
3.2 Anteile der Fläche für Verkehr und ihrer Nutzungsarten an der Bodenfläche 2022 nach regionaler Gliederung in Sachsen-Anhalt	30
4.1 Fläche für Vegetation 2022 nach Nutzungsart und regionaler Gliederung in Sachsen-Anhalt in Hektar	32
4.2 Anteile der Fläche für Vegetation und ihrer Nutzungsarten an der Bodenfläche 2022 nach regionaler Gliederung in Sachsen-Anhalt	40
5.1 Fläche für Gewässer 2022 nach Nutzungsart und regionaler Gliederung in Sachsen-Anhalt in Hektar	42
5.2 Anteile der Fläche für Gewässer und ihrer Nutzungsarten an der Bodenfläche 2022 nach regionaler Gliederung in Sachsen-Anhalt	46

Vorbemerkungen

Der vorliegende Statistische Bericht enthält die Ergebnisse der mit Stichtag 31.12.2022 durchgeführten Flächenerhebung Sachsen-Anhalts nach ihrer tatsächlichen Nutzung bis auf Gemeindeebene.

Die Erhebung der Bodenflächen nach der Art der tatsächlichen Nutzung erfolgt unter Zugrundelegung der Angaben des Liegenschaftskatasters und ist eine Bestandsaufnahme der zum Stichtag vorliegenden Verhältnisse der Bodennutzung.

Erläuterungen und Definitionen sind in dem bundeseinheitlichen Qualitätsbericht hinterlegt. Über folgenden Link gelangen Sie zum Qualitätsbericht:

<https://www.destatis.de/DE/Methoden/Qualitaet/Qualitaetsberichte/Land-Forstwirtschaft-Fischerei/flaechenerhebung.html>

Auskunftspflichtig für die Erhebung nach der tatsächlichen Nutzung sind die nach Landesrecht für die Führung des Liegenschaftskatasters und entsprechender anderer amtlicher Unterlagen zuständigen Stellen. In Sachsen-Anhalt erfolgt die Lieferung der Daten durch das Landesamt für Vermessung und Geoinformation.

Anmerkungen zu den Tabellen

Auf- und Abrundungen:

Im Allgemeinen ist ohne Rücksicht auf die Endsumme auf- bzw. abgerundet wurden. Deshalb können sich bei der Summierung von Einzelangaben geringfügige Abweichungen zu den ausgewiesenen Endsummen ergeben. Bei der Aufgliederung der Gesamtheit in Prozent kann die Summe der Einzelwerte wegen Rundens vom Wert 100 % abweichen. Eine Abstimmung auf 100 % erfolgt im Allgemeinen nicht.

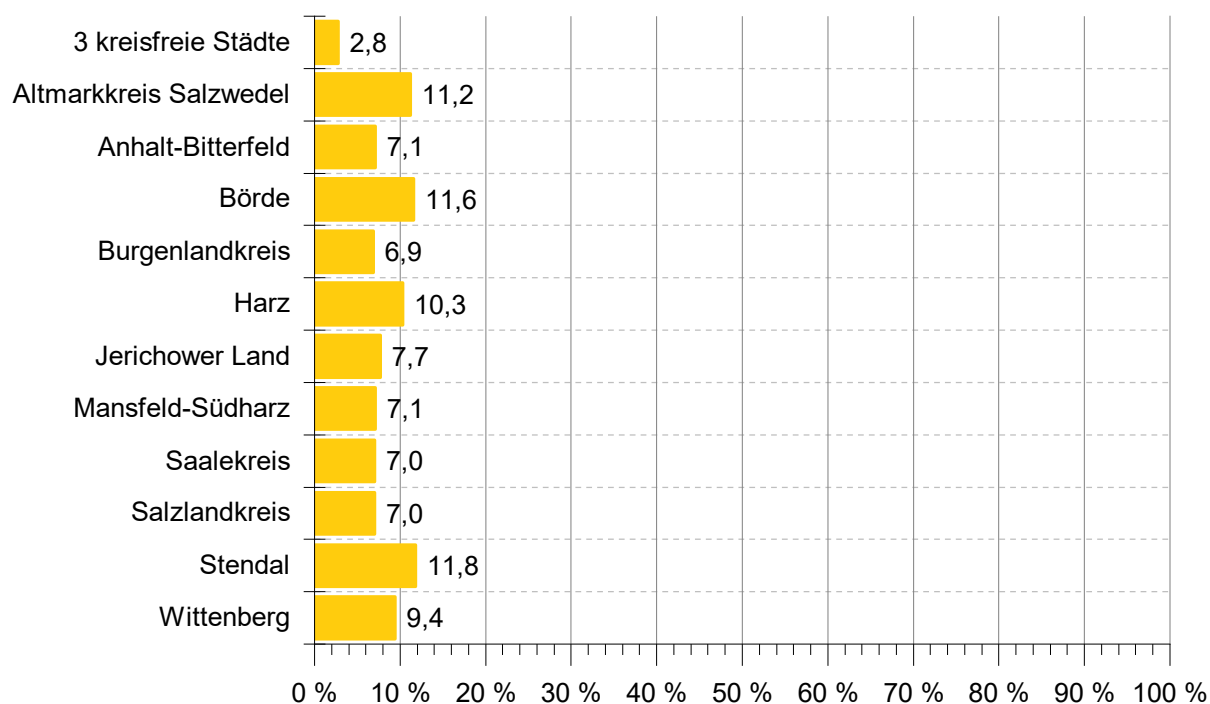
Zeichenerklärung

- genau Null oder auf Null geändert
- 0 weniger als die Hälfte von 1 in der letzten besetzten Stelle, jedoch mehr als nichts

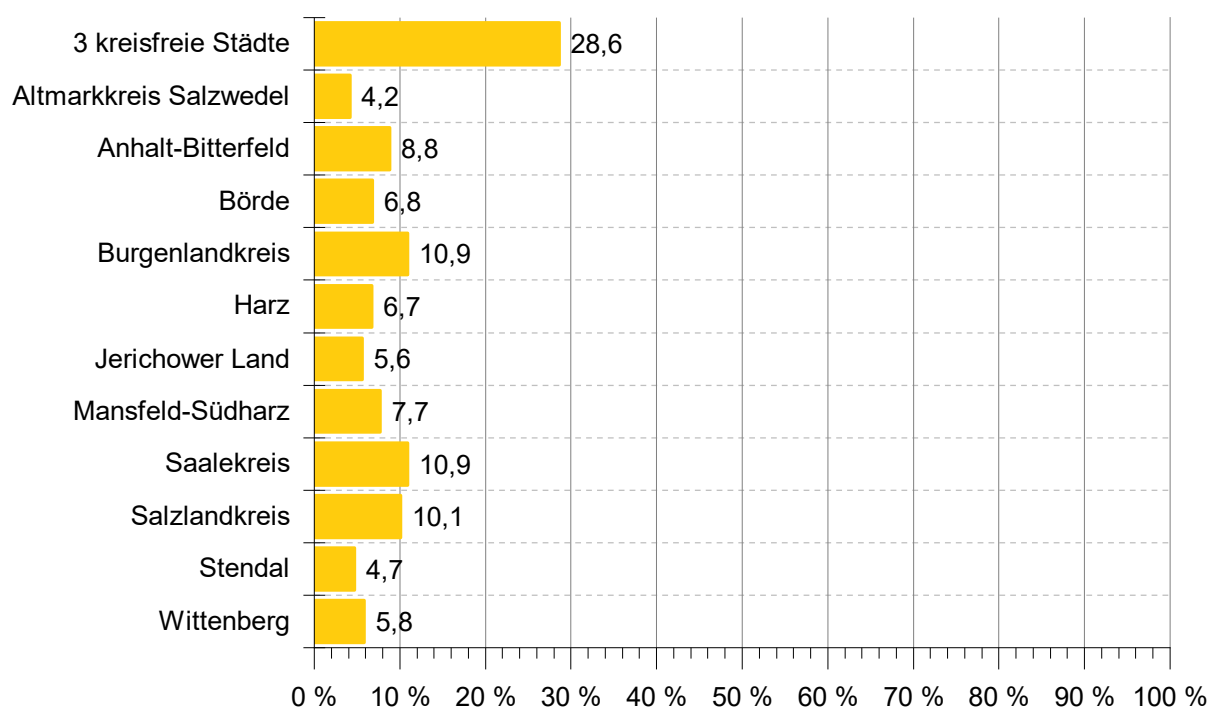
Kreisfreie Städte und Landkreise in Sachsen-Anhalt



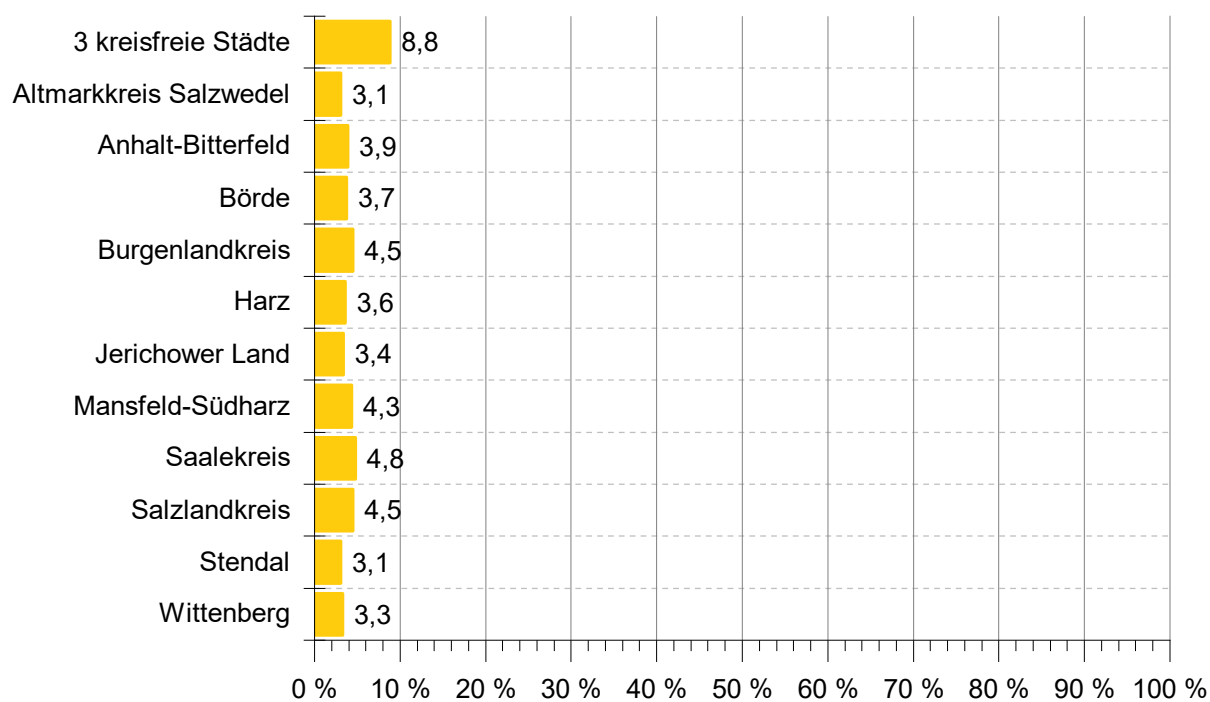
Anteil der Kreise an der Bodenfläche Sachsens-Anhalts 2022



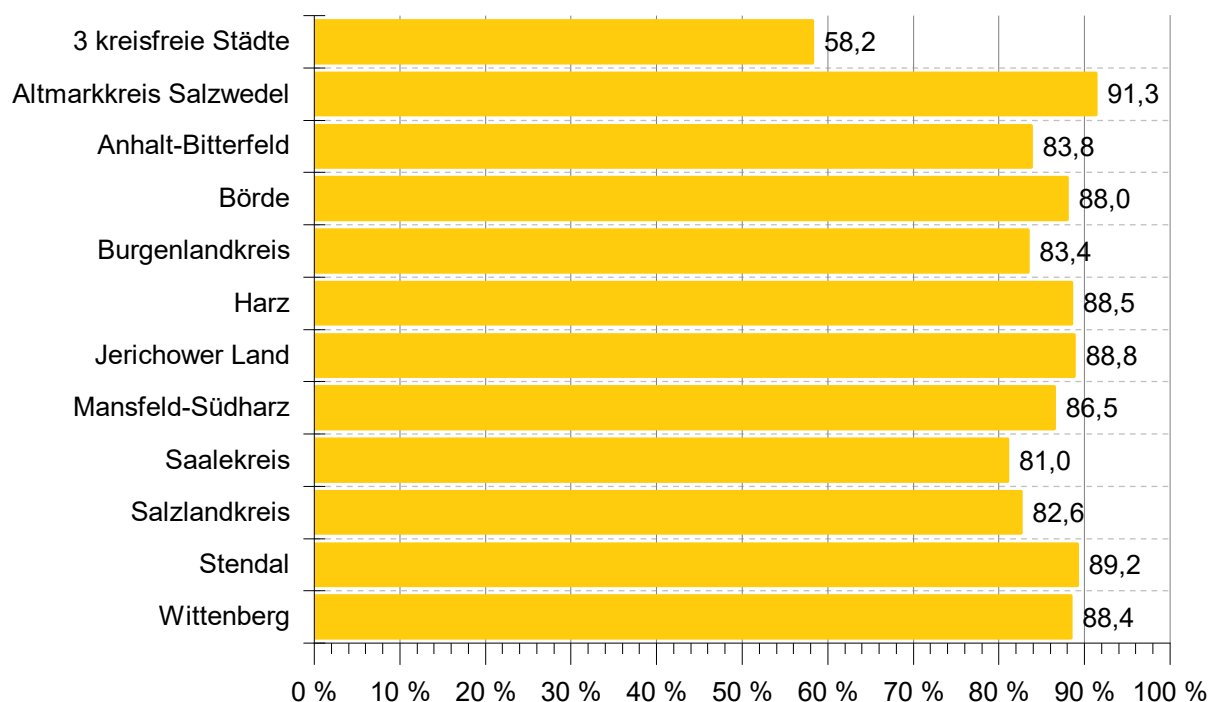
Anteil der Siedlungsfläche an der Bodenfläche insgesamt 2022



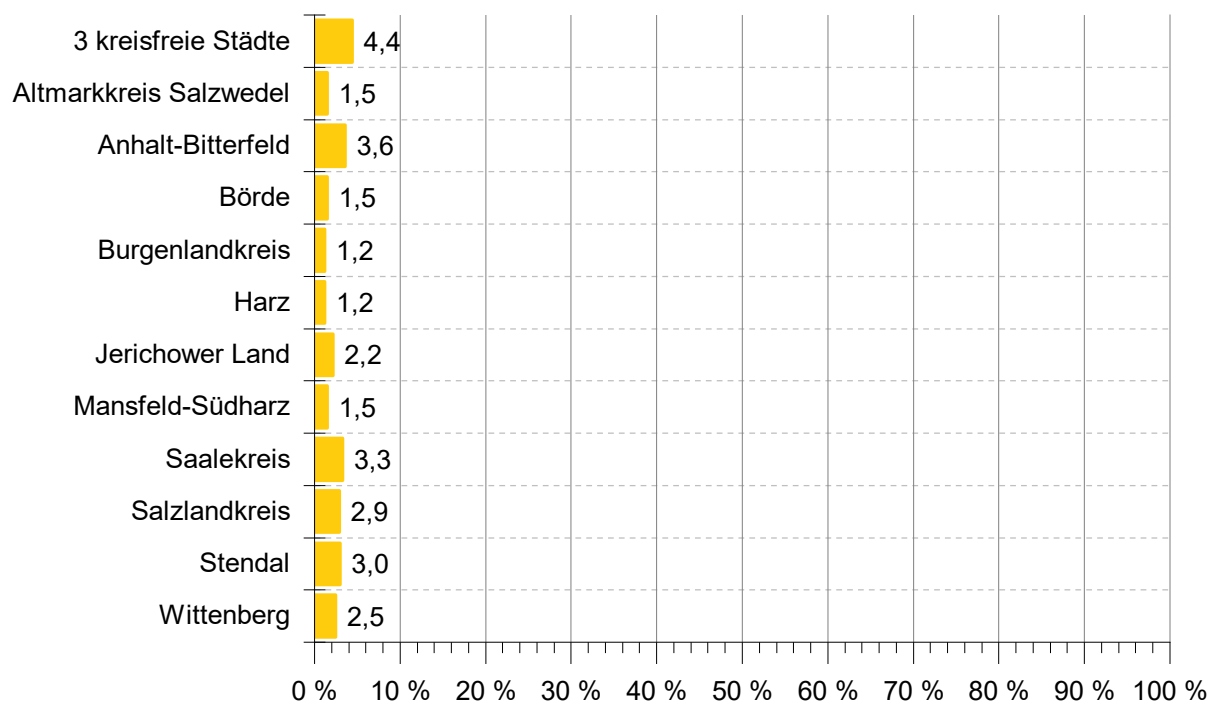
Anteil der Verkehrsfläche an der Bodenfläche insgesamt 2022



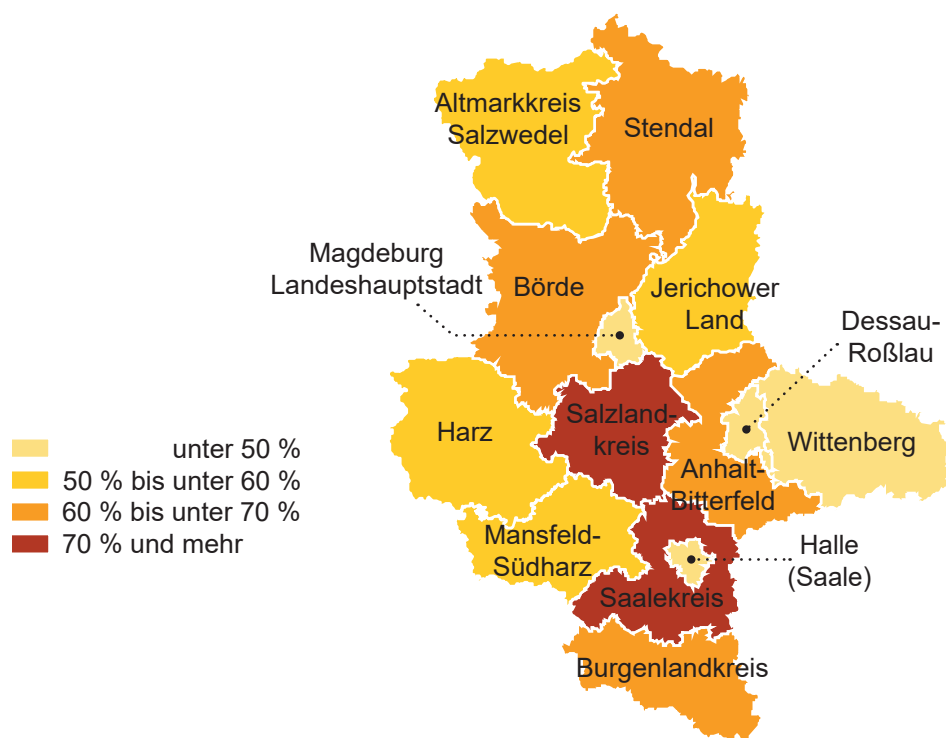
Anteil der Vegetationsfläche an der Bodenfläche insgesamt 2022



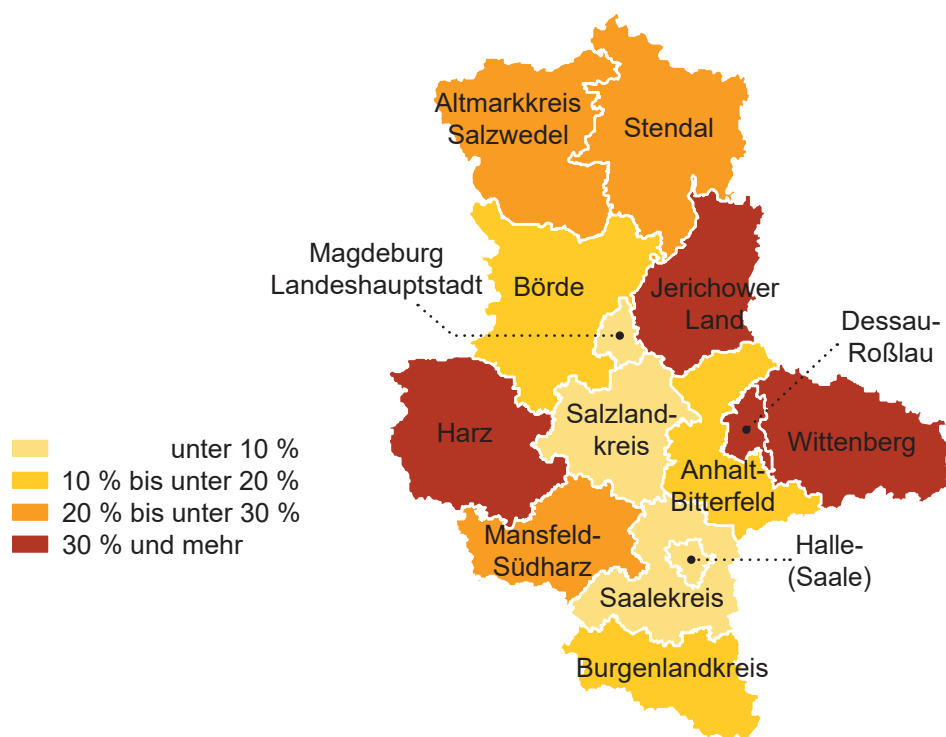
Anteil der Gewässerfläche an der Bodenfläche insgesamt 2022



Landwirtschaftsfläche 2022



Waldfläche 2022



1.1 Bodenfläche 2022 nach Nutzungsart und regionaler Gliederung in Sachsen-Anhalt in Hektar

Schlüssel- nummer	Kreisfreie Stadt Gemeinden Landkreise Land	Bodenfläche insgesamt	Davon			
			Siedlung	Verkehr	Vegetation	Gewässer
			(10000)	(20000)	(30000)	(40000)
15 001	Dessau-Roßlau, Stadt	24 505	3 675	1 339	18 653	838
15 002	Halle (Saale), Stadt	13 503	5 517	1 629	5 858	500
15 003	Magdeburg, Landeshauptstadt	20 104	7 421	2 135	9 309	1 239
15 081	Altmarkkreis Salzwedel	229 498	9 579	7 021	209 486	3 412
15 082	Anhalt-Bitterfeld	145 509	12 747	5 643	121 893	5 226
15 083	Börde	236 765	16 121	8 676	208 377	3 591
15 084	Burgenlandkreis	141 409	15 384	6 418	117 895	1 711
15 085	Harz	210 525	14 081	7 591	186 266	2 587
15 086	Jerichower Land	157 910	8 871	5 341	140 268	3 430
15 087	Mansfeld-Südharz	144 897	11 189	6 250	125 306	2 152
15 088	Saalekreis	143 446	15 607	6 927	116 121	4 791
15 089	Salzlandkreis	142 816	14 365	6 374	117 975	4 102
15 090	Stendal	242 467	11 400	7 553	216 192	7 321
15 091	Wittenberg	193 365	11 244	6 380	170 845	4 897
15	Sachsen-Anhalt	2 046 720	157 203	79 277	1 764 444	45 796

1.2 Anteile der Nutzungsarten an der Bodenfläche 2022 nach regionaler Gliederung in Sachsen-Anhalt

Schlüssel- nummer	Kreisfreie Stadt Gemeinden Landkreise Land	Bodenfläche insgesamt	Davon			
			Siedlung	Verkehr	Vegetation	Gewässer
			(10000)	(20000)	(30000)	(40000)
		Hektar	Anteil an der Bodenfläche insgesamt in %			
15 001	Dessau-Roßlau, Stadt	24 505	15,0	5,5	76,1	3,4
15 002	Halle (Saale), Stadt	13 503	40,9	12,1	43,4	3,7
15 003	Magdeburg, Landeshauptstadt	20 104	36,9	10,6	46,3	6,2
15 081	Altmarkkreis Salzwedel	229 498	4,2	3,1	91,3	1,5
15 082	Anhalt-Bitterfeld	145 509	8,8	3,9	83,8	3,6
15 083	Börde	236 765	6,8	3,7	88,0	1,5
15 084	Burgenlandkreis	141 409	10,9	4,5	83,4	1,2
15 085	Harz	210 525	6,7	3,6	88,5	1,2
15 086	Jerichower Land	157 910	5,6	3,4	88,8	2,2
15 087	Mansfeld-Südharz	144 897	7,7	4,3	86,5	1,5
15 088	Saalekreis	143 446	10,9	4,8	81,0	3,3
15 089	Salzlandkreis	142 816	10,1	4,5	82,6	2,9
15 090	Stendal	242 467	4,7	3,1	89,2	3,0
15 091	Wittenberg	193 365	5,8	3,3	88,4	2,5
15	Sachsen-Anhalt	2 046 720	7,7	3,9	86,2	2,2

2.1 Fläche für Siedlung 2022 nach Nutzungsart

Schlüssel- nummer	Kreisfreie Stadt Gemeinden Landkreise Land	Bodenfläche insgesamt	Darunter			
			Siedlung	davon		
				Wohnbau- fläche	Industrie- und Gewerbefläche	
					zusammen	darunter Industrie u. Gewerbe
			(10000)	(11000)	(12000)	(12100)
15 001	Dessau-Roßlau, Stadt	24 505	3 675	971	771	465
15 002	Halle (Saale), Stadt	13 503	5 517	1 802	1 172	716
15 003	Magdeburg, Landeshauptstadt	20 104	7 421	2 132	1 740	853
15 081 026	Apenburg-Winterfeld, Flecken	5 931	263	66	32	15
15 081 030	Arendsee (Altmark), Stadt	26 955	1 052	283	119	57
15 081 045	Beetzendorf	9 801	387	132	42	15
15 081 095	Dähre	7 879	251	79	14	3
15 081 105	Diesdorf, Flecken	10 056	330	111	23	12
15 081 135	Gardelegen, Hansestadt	63 372	2 400	651	383	186
15 081 225	Jübar	7 094	252	72	68	60
15 081 240	Kalbe (Milde), Stadt	27 284	1 137	303	121	39
15 081 280	Klötze, Stadt	27 876	1 024	324	143	81
15 081 290	Kuhfelde	4 559	195	57	19	1
15 081 440	Rohrberg	3 828	140	46	13	2
15 081 455	Salzwedel, Hansestadt	30 457	1 981	555	485	205
15 081 545	Wallstawe	4 408	165	49	27	3
15 081	Altmarkkreis Salzwedel	229 498	9 579	2 728	1 488	677
15 082 005	Aken (Elbe), Stadt	5 979	541	159	115	96
15 082 015	Bitterfeld-Wolfen, Stadt	8 703	2 571	471	1 046	628
15 082 180	Köthen (Anhalt), Stadt	7 744	1 398	274	470	138
15 082 241	Muldestausee	13 762	1 004	282	85	23
15 082 256	Osternienburger Land	13 876	886	219	122	47
15 082 301	Raguhn-Jeßnitz, Stadt	9 730	685	200	76	42
15 082 340	Sandersdorf-Brehna, Stadt	8 189	1 220	254	356	157
15 082 377	Südliches Anhalt, Stadt	19 263	1 315	304	180	126
15 082 430	Zerbst/Anhalt, Stadt	46 894	2 205	429	512	272
15 082 440	Zörbig, Stadt	11 369	923	191	161	98
15 082	Anhalt-Bitterfeld	145 509	12 747	2 783	3 123	1 628
15 083 020	Altenhausen	4 317	116	40	2	0
15 083 025	Am Großen Bruch	5 012	263	62	18	4
15 083 030	Angern	6 421	435	68	106	5
15 083 035	Ausleben	3 334	142	40	16	5
15 083 040	Barleben	2 975	600	195	170	83
15 083 060	Beendorf	683	55	19	11	9
15 083 115	Bülstringen	2 539	129	32	47	33
15 083 120	Burgstall	11 645	239	65	17	5
15 083 125	Calvörde	12 213	440	126	73	53
15 083 130	Colbitz	7 193	399	102	76	41
15 083 190	Eilsleben	5 561	315	92	49	18
15 083 205	Erxleben	8 353	295	91	50	20
15 083 230	Flechtingen	7 345	400	90	75	49
15 083 245	Gröningen, Stadt	5 973	388	98	49	26
15 083 270	Haldensleben, Stadt	15 631	1 464	352	348	194
15 083 275	Harbke	1 891	383	33	59	37
15 083 298	Hohe Börde	17 175	1 394	486	246	86
15 083 320	Hötensleben	6 093	326	88	32	14
15 083 323	Ingersleben	3 130	163	48	25	4
15 083 355	Kroppenstedt, Stadt	3 869	134	30	29	20
15 083 361	Loitsche-Heinrichsberg	3 075	418	32	22	12
15 083 390	Niedere Börde	7 788	645	177	138	108
15 083 411	Oebisfelde-Weferlingen, Stadt	24 936	1 487	421	194	81
15 083 415	Oschersleben (Bode), Stadt	18 893	1 374	347	234	93
15 083 440	Rogätz	2 392	261	62	20	6
15 083 485	Sommersdorf	2 932	146	50	8	4

und regionaler Gliederung in Sachsen-Anhalt in Hektar

Darunter							
davon							
Halde	Bergbau- betrieb	Tagebau, Grube, Steinbruch	Fläche gemischter Nutzung	Fläche besonderer funktionaler Prägung	Sport-, Freizeit- und Erholungsfläche		Friedhof
					zusammen	darunter	
						Grünanlage	
(13000)	(14000)	(15000)	(16000)	(17000)	(18000)	(18400)	(19000)
4	-	-	166	165	1 529	1 344	69
36	-	-	202	444	1 758	1 421	103
6	-	32	271	499	2 602	2 249	139
0	-	-	58	4	99	85	3
0	-	17	190	19	411	325	13
0	-	-	61	13	132	128	7
-	-	1	60	8	87	78	4
-	-	-	62	20	109	101	5
10	-	72	377	196	685	619	26
-	-	6	33	5	66	62	3
2	-	37	211	25	425	392	14
2	-	10	166	31	334	302	14
-	-	26	34	3	54	51	2
-	-	-	27	3	51	48	2
4	-	23	210	64	611	550	30
1	-	-	35	2	50	45	2
20	-	192	1 525	391	3 112	2 787	124
-	-	-	31	8	223	195	5
-	-	30	64	70	864	794	26
-	-	23	94	64	447	402	26
1	-	-	62	15	552	443	6
4	-	44	124	11	351	289	12
1	-	-	60	7	333	301	8
3	-	79	52	9	457	382	9
-	-	90	151	22	552	512	16
2	-	30	338	38	834	743	24
5	-	58	113	9	376	351	11
16	-	354	1 089	252	4 988	4 411	142
1	-	0	23	2	45	44	1
-	-	48	42	10	78	71	4
-	-	7	59	105	86	55	2
-	-	2	28	4	50	46	3
1	-	22	14	15	178	148	5
3	-	-	1	2	20	19	0
-	-	-	18	2	29	19	1
-	-	24	57	9	63	41	3
28	-	13	87	8	100	80	6
11	-	14	26	46	121	51	2
1	-	5	48	5	108	99	7
0	-	13	49	7	81	69	4
2	-	106	25	13	86	69	3
2	-	16	47	9	161	135	7
48	-	53	99	172	372	333	20
-	-	230	4	14	43	39	1
3	-	159	102	24	358	324	17
0	-	25	60	17	98	87	7
2	0	-	32	9	44	38	2
-	-	13	23	2	34	31	3
209	79	8	23	4	39	34	1
4	-	35	63	13	208	163	7
-	-	224	211	25	397	352	16
8	2	35	157	48	518	392	24
-	-	101	11	4	60	55	3
-	-	11	17	3	55	52	1

Noch 2.1 Fläche für Siedlung 2022 nach Nutzungsart

Schlüssel- nummer	Kreisfreie Stadt Gemeinden Landkreise Land	Bodenfläche insgesamt	Darunter			
			Siedlung	davon		
				Wohnbau- fläche	Industrie- und Gewerbefläche	
					zusammen	darunter Industrie u. Gewerbe
			(10000)	(11000)	(12000)	(12100)
15 083 490	Sülzetal	10 381	947	240	327	174
15 083 505	Ummendorf	1 568	79	29	3	2
15 083 515	Völpe	1 722	164	31	49	18
15 083 531	Wanzleben-Börde, Stadt	18 815	1 143	329	263	136
15 083 535	Wefensleben	1 263	120	39	17	14
15 083 557	Westheide	5 080	445	60	39	1
15 083 565	Wolmirstedt, Stadt	5 427	674	207	135	36
15 083 580	Zielitz	1 141	138	45	8	4
15 083	Börde	236 765	16 121	4 228	2 956	1 396
15 084 012	An der Poststraße	4 447	180	54	15	8
15 084 013	Meineweh	2 525	183	34	68	45
15 084 015	Bad Bibra, Stadt	4 977	230	68	25	15
15 084 025	Balgstädt	3 258	112	30	7	3
15 084 115	Droyßig	2 032	158	55	12	3
15 084 125	Eckartsberga, Stadt	3 597	188	56	12	4
15 084 130	Elsteraue	7 995	1 953	236	329	245
15 084 132	Finne	2 504	122	37	8	6
15 084 133	Finneland	2 945	117	35	7	2
15 084 135	Freyburg (Unstrut), Stadt	4 656	418	93	95	43
15 084 150	Gleina	2 975	144	37	4	3
15 084 170	Goseck	1 456	98	30	14	5
15 084 207	Gutenborn	3 392	220	56	25	11
15 084 235	Hohenmölsen, Stadt	7 532	1 788	180	143	110
15 084 246	Kaiserpfalz	4 112	191	47	17	13
15 084 250	Karsdorf	1 989	249	35	118	107
15 084 275	Kretzschau	2 781	268	61	80	58
15 084 282	Lanitz-Hassel-Tal	3 150	109	37	5	1
15 084 285	Laucha an der Unstrut, Stadt	3 117	261	67	64	41
15 084 315	Lützen, Stadt	9 649	835	218	149	82
15 084 335	Mertendorf	3 251	181	49	36	32
15 084 341	Molauer Land	3 394	142	33	9	1
15 084 355	Naumburg (Saale), Stadt	12 990	1 654	482	209	88
15 084 360	Nebra (Unstrut), Stadt	2 543	211	66	30	16
15 084 375	Osterfeld, Stadt	2 761	295	63	77	59
15 084 442	Schnaudertal	2 073	116	34	7	3
15 084 445	Schönburg	1 460	122	24	24	6
15 084 470	Stößen, Stadt	729	68	21	11	3
15 084 490	Teuchern, Stadt	8 136	774	208	175	99
15 084 550	Weißenfels, Stadt	11 357	2 023	625	413	189
15 084 560	Wethau	768	84	26	13	6
15 084 565	Wetterzeube	4 146	167	52	11	6
15 084 590	Zeitz, Stadt	8 716	1 724	389	253	154
15 084	Burgenlandkreis	141 409	15 384	3 537	2 469	1 468
15 085 040	Ballenstedt, Stadt	8 704	719	213	133	73
15 085 055	Blankenburg (Harz), Stadt	14 898	1 274	342	251	110
15 085 090	Ditfurt	2 372	131	33	17	7
15 085 110	Falkenstein/Harz, Stadt	10 297	612	168	103	43
15 085 125	Groß Quenstedt	1 566	83	21	14	0
15 085 135	Halberstadt, Stadt	14 297	1 846	524	438	182
15 085 140	Harsleben / Harschlewe	2 787	132	49	23	8
15 085 145	Harzgerode, Stadt	16 468	706	208	143	94
15 085 160	Hedersleben	1 647	109	36	11	5
15 085 185	Huy	16 733	627	206	44	21
15 085 190	Ilseburg (Harz), Stadt	6 297	568	221	140	117
15 085 227	Nordharz	11 066	645	224	84	40
15 085 228	Oberharz am Brocken, Stadt	27 152	1 201	223	159	108

und regionaler Gliederung in Sachsen-Anhalt in Hektar

Darunter							
davon							
Halde	Bergbau- betrieb	Tagebau, Grube, Steinbruch	Fläche gemischter Nutzung	Fläche besonderer funktionaler Prägung	Sport-, Freizeit- und Erholungsfläche		Friedhof
					zusammen	darunter	
						Grünanlage	
(13000)	(14000)	(15000)	(16000)	(17000)	(18000)	(18400)	(19000)
1	-	9	93	14	251	232	11
-	-	3	13	2	28	27	1
4	-	16	20	2	40	36	2
9	-	10	169	29	315	278	18
3	0	5	10	5	39	38	2
-	-	35	16	252	42	33	2
13	-	67	25	30	191	166	6
-	31	-	7	4	41	32	1
352	113	1 309	1 682	910	4 376	3 688	194
-	-	-	37	4	67	60	2
-	-	-	22	2	55	48	2
0	-	-	32	7	93	76	3
-	-	-	27	1	47	45	1
-	-	-	14	6	69	62	2
-	-	-	37	6	75	63	3
-	-	1 012	80	12	280	253	5
2	-	-	20	2	52	38	1
-	-	-	27	2	45	44	1
3	-	46	23	9	146	105	3
0	-	39	20	2	40	37	1
-	-	-	2	3	48	38	1
-	-	9	34	8	85	80	1
-	-	1 157	47	12	243	203	6
14	-	15	32	8	56	51	2
-	-	42	8	3	42	37	2
-	-	2	23	2	97	90	3
-	-	-	29	1	36	30	1
-	-	-	28	9	90	80	3
2	-	69	105	25	258	220	8
-	-	-	24	2	68	63	1
-	-	9	31	2	56	53	1
0	-	113	116	96	619	530	19
2	-	-	25	9	78	69	3
3	-	27	28	6	88	83	2
-	-	8	27	1	38	38	1
-	-	-	6	3	65	47	1
-	-	-	9	3	22	21	1
0	-	33	59	13	276	250	9
6	-	62	126	141	631	544	19
-	-	-	5	0	38	33	1
-	-	-	27	3	73	69	2
0	-	399	93	56	519	470	16
33	-	3 042	1 224	459	4 494	3 929	125
5	-	67	74	25	197	167	7
23	-	53	92	60	436	376	17
-	-	9	31	2	37	33	2
1	-	37	72	8	216	151	7
-	-	5	14	1	27	25	2
12	-	41	111	86	604	534	30
-	-	-	21	3	32	30	4
1	0	1	83	40	222	173	9
1	-	-	20	4	36	35	1
12	0	3	122	14	213	185	13
23	-	-	29	18	132	120	4
7	-	10	101	16	196	164	7
116	1	336	61	41	254	194	10

Noch 2.1 Fläche für Siedlung 2022 nach Nutzungsart

Schlüssel- nummer	Kreisfreie Stadt Gemeinden Landkreise Land	Bodenfläche insgesamt	Darunter			
			Siedlung	davon		
				Wohnbau- fläche	Industrie- und Gewerbefläche	
					zusammen	darunter Industrie u. Gewerbe
			(10000)	(11000)	(12000)	(12100)
15 085 230	Osterwieck, Stadt	21 291	1 032	330	160	98
15 085 235	Quedlinburg, Welterbestadt	12 053	1 351	342	297	79
15 085 285	Schwanebeck, Stadt	3 262	215	61	43	20
15 085 287	Selke-Aue	3 671	157	48	22	19
15 085 330	Thale, Stadt	13 767	1 054	304	157	73
15 085 365	Wegeleben, Stadt	5 177	256	65	53	34
15 085 370	Wernigerode, Stadt	17 020	1 363	448	305	140
15 085	Harz	210 525	14 081	4 065	2 596	1 273
15 086 005	Biederitz	3 940	612	217	130	36
15 086 015	Burg, Stadt	16 426	1 619	426	384	187
15 086 035	Elbe-Parey	10 896	774	188	106	56
15 086 040	Genthin, Stadt	23 087	1 294	322	340	198
15 086 055	Gommern, Stadt	16 011	944	254	118	81
15 086 080	Jerichow, Stadt	27 006	932	243	155	53
15 086 140	Möckern, Stadt	52 485	2 041	429	198	105
15 086 145	Möser	8 058	654	240	101	9
15 086	Jerichower Land	157 910	8 871	2 319	1 532	724
15 087 010	Ahlsdorf	510	114	41	3	1
15 087 015	Allstedt, Stadt	14 985	736	199	157	52
15 087 031	Arnstein, Stadt	12 162	624	192	53	22
15 087 045	Benndorf	577	76	34	6	4
15 087 055	Berga	2 567	158	44	58	38
15 087 070	Blankenheim	1 486	90	31	6	1
15 087 075	Bornstedt	931	64	22	4	1
15 087 101	Brücken-Hackpfüffel	1 665	82	26	10	3
15 087 125	Edersleben	906	112	20	62	7
15 087 130	Eisleben, Lutherstadt	14 394	1 521	380	340	144
15 087 165	Gerbstedt, Stadt	10 231	743	193	91	34
15 087 205	Helbra	927	335	81	100	52
15 087 210	Hergisdorf	954	157	37	2	1
15 087 220	Hettstedt, Stadt	3 693	755	234	141	74
15 087 250	Kelbra (Kyffhäuser), Stadt	4 056	284	79	40	3
15 087 260	Klostermansfeld	882	198	57	35	7
15 087 275	Mansfeld, Stadt	14 376	942	249	197	145
15 087 370	Sangerhausen, Stadt	20 771	1 530	408	290	124
15 087 386	Seegebiet Mansfelder Land	10 793	1 338	220	170	56
15 087 412	Südharz	23 638	925	247	202	107
15 087 440	Wallhausen	3 537	273	54	56	13
15 087 470	Wimmelburg	856	131	29	20	2
15 087	Mansfeld-Südharz	144 897	11 189	2 876	2 045	890
15 088 020	Bad Dürrenberg, Solestadt	3 615	585	199	70	44
15 088 025	Bad Lauchstädt, Goethestadt	8 540	650	204	100	25
15 088 030	Barnstädt	1 822	95	31	15	8
15 088 065	Braunsbedra, Stadt	7 440	921	215	245	191
15 088 100	Farnstädt	2 712	173	46	23	9
15 088 150	Kabelsketal	5 102	795	154	333	153
15 088 195	Landsberg, Stadt	12 544	1 484	366	581	366
15 088 205	Leuna, Stadt	8 785	1 790	299	955	562
15 088 216	Wettin-Löbejün, Stadt	12 714	957	256	120	69
15 088 220	Merseburg, Stadt	5 375	1 298	445	303	160
15 088 235	Mücheln (Geiseltal), Stadt	9 866	596	207	55	29
15 088 250	Nemsdorf-Göhrendorf	1 711	117	25	46	2
15 088 265	Obhausen	3 738	218	69	15	3
15 088 295	Petersberg	10 269	932	242	114	34

und regionaler Gliederung in Sachsen-Anhalt in Hektar

Darunter							
davon							
Halde	Bergbau- betrieb	Tagebau, Grube, Steinbruch	Fläche gemischter Nutzung	Fläche besonderer funktionaler Prägung	Sport-, Freizeit- und Erholungsfläche		Friedhof
					zusammen	darunter	
						Grünanlage	
(13000)	(14000)	(15000)	(16000)	(17000)	(18000)	(18400)	(19000)
17	-	46	167	19	280	251	14
30	-	47	98	65	451	407	20
-	-	34	20	5	48	45	4
0	-	11	25	3	45	38	3
11	-	25	81	57	407	273	12
12	-	14	27	4	77	68	6
4	-	6	79	73	438	380	10
275	1	743	1 328	543	4 348	3 648	181
4	-	14	35	31	176	169	4
16	-	97	131	149	397	331	19
-	-	113	73	16	271	243	8
15	-	5	160	44	395	362	12
3	-	31	123	33	374	278	8
10	-	4	155	34	320	293	11
5	-	44	411	354	584	543	17
29	-	15	44	29	192	160	4
80	-	325	1 133	690	2 709	2 379	83
-	-	1	3	3	60	36	2
40	2	-	102	26	203	178	7
5	-	2	94	15	251	226	11
-	-	-	4	3	28	27	1
3	-	-	9	2	40	38	1
1	-	-	11	2	39	36	1
-	-	-	5	1	32	31	1
-	-	-	10	1	34	30	1
-	-	3	5	0	20	18	1
78	-	-	102	65	537	505	19
66	-	-	97	12	272	250	13
42	-	-	6	7	98	89	2
28	-	-	5	2	81	68	2
34	-	-	29	45	264	238	8
0	-	-	32	11	119	83	2
27	-	-	8	4	65	63	2
39	-	-	91	16	340	266	11
23	-	10	100	70	614	536	17
11	-	458	76	19	374	298	9
6	-	20	92	46	303	240	10
2	-	26	34	5	93	68	2
28	-	-	3	2	47	35	1
432	2	519	918	358	3 916	3 358	123
-	-	68	29	22	189	178	7
-	-	-	105	21	214	198	6
-	-	-	22	1	24	23	1
1	-	146	62	18	225	187	8
-	-	27	27	2	46	40	2
3	-	-	44	10	246	204	4
27	-	57	97	21	327	297	9
66	-	101	66	31	263	229	8
5	-	80	126	29	330	284	11
10	-	17	46	91	368	322	18
1	-	9	95	14	206	175	9
-	-	-	17	1	27	25	1
-	-	-	41	2	89	82	2
6	-	96	97	20	349	314	7

Noch 2.1 Fläche für Siedlung 2022 nach Nutzungsart

Schlüssel- nummer	Kreisfreie Stadt Gemeinden Landkreise Land	Bodenfläche insgesamt	Darunter			
			Siedlung	davon		
				Wohnbau- fläche	Industrie- und Gewerbefläche	
					zusammen	darunter Industrie u. Gewerbe
			(10000)	(11000)	(12000)	(12100)
15 088 305	Querfurt, Stadt	15 562	788	232	127	48
15 088 319	Salzatal	10 939	853	280	83	39
15 088 330	Schkopau	9 972	1 875	257	1 016	681
15 088 340	Schraplau, Stadt	706	101	24	7	6
15 088 355	Steigra	2 965	252	39	22	10
15 088 365	Teutschenthal	9 067	1 127	316	247	130
15 088	Saalekreis	143 446	15 607	3 906	4 480	2 569
15 089 005	Alsleben (Saale), Stadt	2 370	209	49	53	18
15 089 015	Aschersleben, Stadt	15 636	1 521	407	329	193
15 089 026	Barby, Stadt	15 320	887	211	123	76
15 089 030	Bernburg (Saale), Stadt	11 355	1 841	402	447	292
15 089 041	Bördeau	2 540	391	46	39	30
15 089 042	Bördeland	9 239	547	199	59	23
15 089 043	Börde-Hakel	3 863	288	76	49	29
15 089 045	Borne	1 532	79	30	7	1
15 089 055	Calbe (Saale), Stadt	5 670	708	140	238	127
15 089 075	Egeln, Stadt	2 923	270	63	72	36
15 089 130	Giersleben	2 018	88	24	12	8
15 089 165	Güsten, Stadt	3 617	314	78	49	24
15 089 175	Hecklingen, Stadt	9 534	570	153	86	53
15 089 185	Ilberstedt	1 491	93	24	17	6
15 089 195	Könnern, Stadt	12 536	927	198	168	97
15 089 235	Nienburg (Saale), Stadt	7 932	1 044	111	103	71
15 089 245	Plötzkau	2 391	130	32	11	6
15 089 305	Schönebeck (Elbe), Stadt	8 608	1 653	422	502	317
15 089 307	Seeland, Stadt	7 893	735	175	150	107
15 089 310	Staßfurt, Stadt	14 667	1 949	444	544	386
15 089 365	Wolmirsleben	1 682	123	35	9	3
15 089	Salzlandkreis	142 816	14 365	3 320	3 068	1 905
15 090 003	Aland	9 237	267	74	18	9
15 090 007	Altmärkische Höhe	9 894	328	93	17	5
15 090 008	Altmärkische Wische	6 715	175	54	3	-
15 090 010	Arneburg, Stadt	3 101	475	41	363	337
15 090 070	Bismark (Altmark), Stadt	28 949	1 149	307	145	35
15 090 135	Eichstedt (Altmark)	3 281	110	34	7	1
15 090 180	Goldbeck	2 685	172	47	44	3
15 090 220	Hassel	2 057	112	31	13	0
15 090 225	Havelberg, Hansestadt	14 926	568	156	75	39
15 090 245	Hohenberg-Krusemark	6 357	269	61	70	41
15 090 270	Iden	3 738	121	28	5	-
15 090 285	Kamern	6 797	219	58	11	2
15 090 310	Klietz	6 627	239	55	16	8
15 090 415	Osterburg (Altmark), Hansestadt	22 981	1 096	294	169	57
15 090 435	Rochau	3 901	146	42	5	1
15 090 445	Sandau (Elbe), Stadt	1 858	100	33	17	7
15 090 485	Schollene	6 533	148	48	6	3
15 090 500	Schönhausen (Elbe)	7 410	268	70	39	17
15 090 520	Seehausen (Altmark), Hansestadt	10 704	541	148	76	46
15 090 535	Stendal, Hansestadt	26 830	2 394	571	471	164
15 090 546	Tangerhütte, Stadt	29 517	1 322	310	182	58
15 090 550	Tangermünde, Stadt	8 999	624	177	144	81
15 090 610	Werben (Elbe), Hansestadt	5 312	157	44	8	3
15 090 631	Wust-Fischbeck	6 823	235	56	10	3
15 090 635	Zehrental	7 233	163	52	5	1
15 090	Stendal	242 467	11 400	2 883	1 918	923

und regionaler Gliederung in Sachsen-Anhalt in Hektar

Darunter							
davon							
Halde	Bergbau- betrieb	Tagebau, Grube, Steinbruch	Fläche gemischter Nutzung	Fläche besonderer funktionaler Prägung	Sport-, Freizeit- und Erholungsfläche		Friedhof
					zusammen	darunter	
						Grünanlage	
(13000)	(14000)	(15000)	(16000)	(17000)	(18000)	(18400)	(19000)
9	-	2	114	32	266	239	7
5	-	10	90	20	355	318	11
226	-	21	46	28	275	250	6
-	-	19	4	2	43	40	2
-	-	126	29	1	33	29	2
34	-	91	89	21	323	281	6
393	-	871	1 248	388	4 196	3 716	125
-	-	-	18	6	79	69	4
4	-	68	141	81	467	422	24
0	-	111	130	24	279	237	9
1	6	166	92	87	617	547	24
3	0	226	22	3	51	46	2
3	-	24	87	10	156	142	8
2	0	4	40	6	105	91	5
-	-	-	9	1	29	27	2
0	-	81	52	11	178	152	8
-	-	-	30	9	91	86	7
3	-	-	10	2	35	32	2
1	-	9	29	5	135	125	7
0	-	42	82	18	180	160	10
-	1	-	8	2	39	36	1
-	-	56	106	12	372	347	14
386	-	139	52	10	234	195	9
-	-	11	16	3	54	49	2
1	-	-	83	82	542	411	22
7	-	134	67	36	155	125	11
20	2	181	151	64	518	469	24
-	-	6	26	3	42	31	2
431	10	1 258	1 252	472	4 358	3 799	195
3	-	-	58	5	106	99	3
-	-	22	66	7	121	116	3
0	-	-	49	4	63	60	1
-	-	-	13	5	51	46	2
4	-	5	246	24	404	369	15
-	-	-	29	1	38	38	1
1	-	-	24	6	49	45	1
-	-	4	18	2	43	25	1
0	-	-	80	57	192	164	8
1	-	21	36	3	74	70	2
-	-	-	38	1	49	45	0
-	-	-	60	5	84	71	1
2	-	-	40	66	58	53	2
5	-	-	184	29	409	380	6
2	-	-	47	6	43	40	1
-	-	5	15	5	24	21	2
-	-	-	31	4	57	52	3
-	-	27	41	5	84	73	2
7	-	-	81	15	209	200	5
1	-	53	195	151	928	858	24
5	-	84	157	89	480	397	14
3	-	2	75	25	192	177	7
-	-	-	27	8	68	61	3
-	-	24	64	4	75	70	3
-	-	-	44	4	57	54	2
37	-	246	1 716	530	3 959	3 585	111

Noch 2.1 Fläche für Siedlung 2022 nach Nutzungsart

Schlüssel- nummer	Kreisfreie Stadt Gemeinden Landkreise Land	Bodenfläche insgesamt	Darunter			
			Siedlung	davon		
				Wohnbau- fläche	Industrie- und Gewerbefläche	
					zusammen	darunter Industrie u. Gewerbe
			(10000)	(11000)	(12000)	(12100)
15 091 010	Annaburg, Stadt	22 563	732	194	88	60
15 091 020	Bad Schmiedeberg, Stadt	16 030	907	232	93	52
15 091 060	Coswig (Anhalt), Stadt	29 571	1 294	302	256	155
15 091 110	Gräfenhainichen, Stadt	15 955	936	234	224	103
15 091 145	Jessen (Elster), Stadt	35 229	1 750	404	233	128
15 091 160	Kemberg, Stadt	23 527	1 153	327	82	47
15 091 241	Oranienbaum-Wörlitz, Stadt	11 553	851	217	246	152
15 091 375	Wittenberg, Lutherstadt	24 070	2 685	750	634	340
15 091 391	Zahna-Elster, Stadt	14 867	936	267	146	80
15 091	Wittenberg	193 365	11 244	2 926	2 002	1 118
15	Sachsen-Anhalt	2 046 720	157 203	40 478	31 358	16 604

und regionaler Gliederung in Sachsen-Anhalt in Hektar

Darunter							
davon							
Halde	Bergbau- betrieb	Tagebau, Grube, Steinbruch	Fläche gemischter Nutzung	Fläche besonderer funktionaler Prägung	Sport-, Freizeit- und Erholungsfläche		Friedhof
					zusammen	darunter	
						Grünanlage	
(13000)	(14000)	(15000)	(16000)	(17000)	(18000)	(18400)	(19000)
-	-	1	102	15	325	298	7
10	-	2	105	24	432	350	9
2	-	53	135	20	512	421	15
-	-	41	40	32	356	290	8
1	-	96	256	83	664	608	13
-	-	61	146	19	508	368	10
4	-	-	57	21	299	283	7
18	-	36	179	77	965	871	26
-	-	4	107	14	390	349	8
34	-	294	1 128	306	4 452	3 839	103
2 151	125	9 186	14 881	6 408	50 798	44 153	1 818

2.2 Anteile der Fläche für Siedlung und ihrer Nutzungsarten an der

Schlüssel- nummer	Kreisfreie Stadt Gemeinden Landkreise Land	Bodenfläche insgesamt	Darunter				
			Siedlung	davon			Halde
				Wohnbau- fläche	Industrie- und Gewerbefläche		
					zusammen	darunter	
						Industrie u. Gewerbe	
		(10000)	(11000)	(12000)	(12100)	(13000)	
		Hektar	Anteil an der Bodenfläche insgesamt in %				
15 001	Dessau-Roßlau, Stadt	24 505	15,0	4,0	3,1	1,9	0,0
15 002	Halle (Saale), Stadt	13 503	40,9	13,3	8,7	5,3	0,3
15 003	Magdeburg, Landeshauptstadt	20 104	36,9	10,6	8,7	4,2	0,0
15 081	Altmarkkreis Salzwedel	229 498	4,2	1,2	0,6	0,3	0,0
15 082	Anhalt-Bitterfeld	145 509	8,8	1,9	2,1	1,1	0,0
15 083	Börde	236 765	6,8	1,8	1,2	0,6	0,1
15 084	Burgenlandkreis	141 409	10,9	2,5	1,7	1,0	0,0
15 085	Harz	210 525	6,7	1,9	1,2	0,6	0,1
15 086	Jerichower Land	157 910	5,6	1,5	1,0	0,5	0,1
15 087	Mansfeld-Südharz	144 897	7,7	2,0	1,4	0,6	0,3
15 088	Saalekreis	143 446	10,9	2,7	3,1	1,8	0,3
15 089	Salzlandkreis	142 816	10,1	2,3	2,1	1,3	0,3
15 090	Stendal	242 467	4,7	1,2	0,8	0,4	0,0
15 091	Wittenberg	193 365	5,8	1,5	1,0	0,6	0,0
15	Sachsen-Anhalt	2 046 720	7,7	2,0	1,5	0,8	0,1

Bodenfläche 2022 nach regionaler Gliederung in Sachsen-Anhalt

Darunter						
davon						
Bergbau- betrieb	Tagebau, Grube, Steinbruch	Fläche gemischter Nutzung	Fläche besonderer funktionaler Prägung	Sport-, Freizeit- und Erholungsfläche		Friedhof
				zusammen	darunter Grünanlage	
(14000)	(15000)	(16000)	(17000)	(18000)	(18400)	(19000)
Anteil an der Bodenfläche insgesamt in %						
-	-	0,7	0,7	6,2	5,5	0,3
-	-	1,5	3,3	13,0	10,5	0,8
-	0,2	1,3	2,5	12,9	11,2	0,7
-	0,1	0,7	0,2	1,4	1,2	0,1
-	0,2	0,7	0,2	3,4	3,0	0,1
0,0	0,6	0,7	0,4	1,8	1,6	0,1
-	2,2	0,9	0,3	3,2	2,8	0,1
0,0	0,4	0,6	0,3	2,1	1,7	0,1
-	0,2	0,7	0,4	1,7	1,5	0,1
0,0	0,4	0,6	0,2	2,7	2,3	0,1
-	0,6	0,9	0,3	2,9	2,6	0,1
0,0	0,9	0,9	0,3	3,1	2,7	0,1
-	0,1	0,7	0,2	1,6	1,5	0,0
-	0,2	0,6	0,2	2,3	2,0	0,1
0,0	0,4	0,7	0,3	2,5	2,2	0,1

3.1 Fläche für Verkehr 2022 nach Nutzungsart und

Schlüssel- nummer	Kreisfreie Stadt Gemeinden Landkreise Land	Boden- fläche insgesamt	Darunter	
			Verkehr	davon
				Straßenverkehr
			(20000)	(21000)
15 001	Dessau-Roßlau, Stadt	24 505	1 339	723
15 002	Halle (Saale), Stadt	13 503	1 629	1 107
15 003	Magdeburg, Landeshauptstadt	20 104	2 135	1 336
15 081 026	Apenburg-Winterfeld, Flecken	5 931	178	59
15 081 030	Arendsee (Altmark), Stadt	26 955	780	287
15 081 045	Beetzendorf	9 801	320	99
15 081 095	Dähre	7 879	208	74
15 081 105	Diesdorf, Flecken	10 056	286	101
15 081 135	Gardelegen, Hansestadt	63 372	1 917	622
15 081 225	Jübar	7 094	201	63
15 081 240	Kalbe (Milde), Stadt	27 284	833	290
15 081 280	Klötze, Stadt	27 876	794	265
15 081 290	Kuhfelde	4 559	128	50
15 081 440	Rohrberg	3 828	115	40
15 081 455	Salzwedel, Hansestadt	30 457	1 155	429
15 081 545	Wallstawe	4 408	107	42
15 081	Altmarkkreis Salzwedel	229 498	7 021	2 422
15 082 005	Aken (Elbe), Stadt	5 979	202	99
15 082 015	Bitterfeld-Wolfen, Stadt	8 703	670	404
15 082 180	Köthen (Anhalt), Stadt	7 744	432	246
15 082 241	Muldestausee	13 762	407	201
15 082 256	Osternienburger Land	13 876	498	247
15 082 301	Raguhn-Jeßnitz, Stadt	9 730	371	193
15 082 340	Sandersdorf-Brehna, Stadt	8 189	500	297
15 082 377	Südliches Anhalt, Stadt	19 263	543	355
15 082 430	Zerbst/Anhalt, Stadt	46 894	1 566	587
15 082 440	Zörbig, Stadt	11 369	454	271
15 082	Anhalt-Bitterfeld	145 509	5 643	2 901
15 083 020	Altenhausen	4 317	144	62
15 083 025	Am Großen Bruch	5 012	134	71
15 083 030	Angern	6 421	219	81
15 083 035	Ausleben	3 334	101	47
15 083 040	Barleben	2 975	255	186
15 083 060	Beendorf	683	18	10
15 083 115	Bülstringen	2 539	114	37
15 083 120	Burgstall	11 645	289	114
15 083 125	Calvörde	12 213	376	140
15 083 130	Colbitz	7 193	232	144
15 083 190	Eilsleben	5 561	211	83
15 083 205	Erxleben	8 353	311	149
15 083 230	Flechtingen	7 345	303	85
15 083 245	Gröningen, Stadt	5 973	199	92
15 083 270	Haldensleben, Stadt	15 631	566	254
15 083 275	Harbke	1 891	96	40
15 083 298	Hohe Börde	17 175	854	540
15 083 320	Hötensleben	6 093	191	83
15 083 323	Ingersleben	3 130	190	118
15 083 355	Kroppenstedt, Stadt	3 869	101	45
15 083 361	Loitsche-Heinrichsberg	3 075	95	41
15 083 390	Niedere Börde	7 788	290	151
15 083 411	Oebisfelde-Weferlingen, Stadt	24 936	939	365
15 083 415	Oschersleben (Bode), Stadt	18 893	651	277
15 083 440	Rogätz	2 392	82	28
15 083 485	Sommersdorf	2 932	106	46
15 083 490	Sülzetal	10 381	404	244
15 083 505	Ummendorf	1 568	52	23
15 083 515	Völpke	1 722	59	37

regionaler Gliederung in Sachsen-Anhalt in Hektar

Darunter				
davon				
Weg	Platz	Bahnverkehr	Flugverkehr	Schiffsverkehr
(22000)	(23000)	(24000)	(25000)	(26000)
354	23	170	67	1
120	95	299	-	8
207	127	348	70	47
113	2	3	-	-
441	3	49	-	0
196	2	23	-	-
130	0	4	-	-
178	2	4	-	-
1 076	11	177	30	-
137	0	1	-	-
488	4	52	-	-
492	5	31	-	-
67	-	11	-	-
72	0	2	-	-
594	10	114	9	-
64	1	0	-	-
4 049	40	472	39	0
83	2	10	-	8
111	41	113	0	-
98	10	76	3	-
168	11	27	-	-
180	4	60	7	-
143	5	30	-	-
100	15	44	44	-
173	4	11	-	-
872	11	96	-	-
140	5	38	-	-
2 069	106	505	54	8
73	0	8	-	-
61	1	1	-	-
117	1	21	-	-
53	1	-	-	-
41	4	24	-	-
8	0	-	-	-
59	1	17	-	-
172	2	1	-	-
226	1	8	-	1
86	2	-	-	-
85	1	42	-	-
152	10	0	-	-
167	2	49	-	-
93	3	10	-	-
242	22	47	-	1
44	3	8	-	-
246	25	43	-	-
107	1	-	-	-
66	5	1	-	-
56	1	-	-	-
41	1	13	-	-
119	3	18	-	0
431	6	137	-	-
272	12	58	32	-
45	0	8	-	0
48	0	13	-	-
125	9	25	-	-
20	0	8	-	-
22	0	0	-	-

Noch 3.1 Fläche für Verkehr 2022 nach Nutzungsart und

Schlüssel- nummer	Kreisfreie Stadt Gemeinden Landkreise Land	Boden- fläche insgesamt	Darunter	
			Verkehr	davon
				Straßenverkehr
			(20000)	(21000)
15 083 531	Wanzleben-Börde, Stadt	18 815	614	283
15 083 535	Wefensleben	1 263	56	19
15 083 557	Westheide	5 080	103	31
15 083 565	Wolmirstedt, Stadt	5 427	273	155
15 083 580	Zielitz	1 141	51	19
15 083	Börde	236 765	8 676	4 100
15 084 012	An der Poststraße	4 447	147	70
15 084 013	Meineweh	2 525	107	81
15 084 015	Bad Bibra, Stadt	4 977	218	80
15 084 025	Balgstädt	3 258	87	47
15 084 115	Droyßig	2 032	67	34
15 084 125	Eckartsberga, Stadt	3 597	135	64
15 084 130	Elsteraue	7 995	333	178
15 084 132	Finne	2 504	90	38
15 084 133	Finneland	2 945	141	51
15 084 135	Freyburg (Unstrut), Stadt	4 656	230	112
15 084 150	Gleina	2 975	78	51
15 084 170	Goseck	1 456	42	19
15 084 207	Gutenborn	3 392	123	83
15 084 235	Hohenmölsen, Stadt	7 532	299	128
15 084 246	Kaiserpfalz	4 112	112	61
15 084 250	Karsdorf	1 989	105	54
15 084 275	Kretzschau	2 781	123	66
15 084 282	Lanitz-Hassel-Tal	3 150	113	59
15 084 285	Laucha an der Unstrut, Stadt	3 117	235	73
15 084 315	Lützen, Stadt	9 649	493	357
15 084 335	Mertendorf	3 251	117	47
15 084 341	Molauer Land	3 394	98	46
15 084 355	Naumburg (Saale), Stadt	12 990	646	351
15 084 360	Nebra (Unstrut), Stadt	2 543	108	54
15 084 375	Osterfeld, Stadt	2 761	141	88
15 084 442	Schnaudertal	2 073	52	34
15 084 445	Schönburg	1 460	61	27
15 084 470	Stößen, Stadt	729	35	18
15 084 490	Teuchern, Stadt	8 136	386	213
15 084 550	Weißenfels, Stadt	11 357	778	491
15 084 560	Wethau	768	46	23
15 084 565	Wetterzeube	4 146	141	60
15 084 590	Zeitz, Stadt	8 716	533	277
15 084	Burgenlandkreis	141 409	6 418	3 439
15 085 040	Ballenstedt, Stadt	8 704	320	138
15 085 055	Blankenburg (Harz), Stadt	14 898	642	313
15 085 090	Ditfurt	2 372	82	31
15 085 110	Falkenstein/Harz, Stadt	10 297	306	132
15 085 125	Groß Quenstedt	1 566	36	15
15 085 135	Halberstadt, Stadt	14 297	685	360
15 085 140	Harsleben / Harschlewe	2 787	100	45
15 085 145	Harzgerode, Stadt	16 468	481	209
15 085 160	Hedersleben	1 647	50	23
15 085 185	Huy	16 733	501	193
15 085 190	Ilseburg (Harz), Stadt	6 297	199	81
15 085 227	Nordharz	11 066	529	267
15 085 228	Oberharz am Brocken, Stadt	27 152	876	282
15 085 230	Osterwieck, Stadt	21 291	687	305
15 085 235	Quedlinburg, Welterbestadt	12 053	584	321
15 085 285	Schwanebeck, Stadt	3 262	115	42
15 085 287	Selke-Aue	3 671	93	35
15 085 330	Thale, Stadt	13 767	491	267
15 085 365	Wegeleben, Stadt	5 177	132	55
15 085 370	Wernigerode, Stadt	17 020	684	313

regionaler Gliederung in Sachsen-Anhalt in Hektar

Darunter				
davon				
Weg	Platz	Bahnverkehr	Flugverkehr	Schiffsverkehr
(22000)	(23000)	(24000)	(25000)	(26000)
267	6	58	-	-
22	0	14	-	-
70	1	-	-	-
93	5	19	-	2
22	4	5	-	-
3 749	134	656	32	5
74	1	2	-	-
22	4	-	-	-
114	3	20	-	-
36	0	4	-	0
33	0	-	-	-
60	1	10	-	-
81	4	71	-	-
42	1	9	-	-
59	1	25	5	-
105	6	7	-	0
27	0	-	-	-
23	0	-	-	-
39	1	-	-	-
119	9	43	-	-
42	2	7	-	-
28	1	22	-	-
47	1	9	-	-
53	0	0	-	-
43	4	34	80	1
111	7	17	-	-
58	1	12	-	-
51	0	-	-	-
190	29	75	-	0
32	4	19	-	-
51	2	-	-	-
18	0	-	-	-
26	0	7	-	1
11	1	5	-	-
97	22	54	-	-
153	24	109	-	0
16	1	5	-	-
66	0	15	-	-
112	32	95	16	-
2 038	162	676	101	2
147	6	3	26	-
240	10	78	-	-
38	0	13	-	-
155	4	15	0	-
13	1	7	-	-
199	21	106	0	-
50	0	5	-	-
233	11	28	-	-
25	0	2	-	-
290	3	12	3	-
95	6	17	0	-
193	7	62	0	-
491	15	88	-	-
370	7	6	-	-
201	14	47	0	-
64	1	9	-	-
49	0	8	-	-
192	14	18	-	-
55	0	22	-	-
278	27	67	0	-

Noch 3.1 Fläche für Verkehr 2022 nach Nutzungsart und

Schlüssel- nummer	Kreisfreie Stadt Gemeinden Landkreise Land	Boden- fläche insgesamt	Darunter	
			Verkehr	davon
				Straßenverkehr
			(20000)	(21000)
15 085	Harz	210 525	7 591	3 424
15 086 005	Biederitz	3 940	232	95
15 086 015	Burg, Stadt	16 426	705	299
15 086 035	Elbe-Parey	10 896	374	124
15 086 040	Genthin, Stadt	23 087	744	265
15 086 055	Gommern, Stadt	16 011	545	211
15 086 080	Jerichow, Stadt	27 006	702	221
15 086 140	Möckern, Stadt	52 485	1 626	534
15 086 145	Möser	8 058	412	187
15 086	Jerichower Land	157 910	5 341	1 935
15 087 010	Ahlsdorf	510	37	16
15 087 015	Allstedt, Stadt	14 985	662	263
15 087 031	Arnstein, Stadt	12 162	410	178
15 087 045	Benndorf	577	43	16
15 087 055	Berga	2 567	152	76
15 087 070	Blankenheim	1 486	82	22
15 087 075	Bornstedt	931	33	12
15 087 101	Brücken-Hackpfüffel	1 665	56	23
15 087 125	Edersleben	906	51	25
15 087 130	Eisleben, Lutherstadt	14 394	684	391
15 087 165	Gerbstedt, Stadt	10 231	377	192
15 087 205	Helbra	927	92	47
15 087 210	Hergisdorf	954	49	16
15 087 220	Hettstedt, Stadt	3 693	256	144
15 087 250	Kelbra (Kyffhäuser), Stadt	4 056	173	61
15 087 260	Klostermansfeld	882	69	35
15 087 275	Mansfeld, Stadt	14 376	636	282
15 087 370	Sangerhausen, Stadt	20 771	878	419
15 087 386	Seegebiet Mansfelder Land	10 793	429	242
15 087 412	Südharz	23 638	830	333
15 087 440	Wallhausen	3 537	201	107
15 087 470	Wimmelburg	856	52	22
15 087	Mansfeld-Südharz	144 897	6 250	2 923
15 088 020	Bad Dürrenberg, Solestadt	3 615	223	158
15 088 025	Bad Lauchstädt, Goethestadt	8 540	418	263
15 088 030	Barnstädt	1 822	53	26
15 088 065	Braunsbedra, Stadt	7 440	291	147
15 088 100	Farnstädt	2 712	110	63
15 088 150	Kabelsketal	5 102	372	227
15 088 195	Landsberg, Stadt	12 544	781	425
15 088 205	Leuna, Stadt	8 785	513	270
15 088 216	Wettin-Löbejün, Stadt	12 714	527	313
15 088 220	Merseburg, Stadt	5 375	500	308
15 088 235	Mücheln (Geiseltal), Stadt	9 866	388	189
15 088 250	Nemsdorf-Göhrendorf	1 711	53	26
15 088 265	Obhausen	3 738	178	101
15 088 295	Petersberg	10 269	425	265
15 088 305	Querfurt, Stadt	15 562	595	255
15 088 319	Salzatal	10 939	408	225
15 088 330	Schkopau	9 972	456	238
15 088 340	Schraplau, Stadt	706	41	25
15 088 355	Steigra	2 965	111	55
15 088 365	Teutschenthal	9 067	484	316
15 088	Saalekreis	143 446	6 927	3 897
15 089 005	Aisleben (Saale), Stadt	2 370	101	53
15 089 015	Aschersleben, Stadt	15 636	786	389
15 089 026	Barby, Stadt	15 320	461	215

regionaler Gliederung in Sachsen-Anhalt in Hektar

Darunter				
davon				
Weg	Platz	Bahnverkehr	Flugverkehr	Schiffsverkehr
(22000)	(23000)	(24000)	(25000)	(26000)
3 376	148	614	29	-
59	2	77	-	-
295	10	48	26	27
178	3	58	-	13
403	5	61	-	10
274	4	55	-	-
455	3	22	-	2
1 027	11	49	5	-
179	2	24	-	20
2 870	39	393	31	72
13	0	7	-	-
292	14	7	86	-
200	3	29	-	-
10	0	16	-	-
58	1	17	-	-
33	0	27	-	-
20	0	-	-	-
33	0	-	-	-
21	0	4	-	-
236	27	27	4	-
156	3	26	-	-
23	3	18	-	-
22	0	10	-	-
66	13	33	-	-
102	5	5	-	-
14	1	20	-	-
315	7	32	-	-
377	18	63	-	-
127	10	50	-	-
451	11	35	-	-
75	4	14	-	-
9	0	21	-	-
2 657	121	460	90	-
41	3	19	-	1
105	5	44	-	-
27	0	-	-	-
85	9	49	-	-
46	2	-	-	-
52	10	83	-	-
126	25	104	101	-
112	24	106	-	-
173	6	33	-	2
68	32	66	25	1
133	5	61	-	0
21	0	6	-	-
66	1	10	-	-
132	7	20	-	-
277	11	51	-	-
177	6	0	-	-
106	6	82	23	-
9	1	6	-	-
35	0	21	-	-
84	13	71	-	-
1 876	168	833	149	4
37	0	10	-	0
224	20	90	63	-
196	3	39	4	4

Noch 3.1 Fläche für Verkehr 2022 nach Nutzungsart und

Schlüssel- nummer	Kreisfreie Stadt Gemeinden Landkreise Land	Boden- fläche insgesamt	Darunter	
			Verkehr	davon
				Straßenverkehr
			(20000)	(21000)
15 089 030	Bernburg (Saale), Stadt	11 355	661	407
15 089 041	Bördeau	2 540	70	45
15 089 042	Bördeland	9 239	428	246
15 089 043	Börde-Hakel	3 863	127	63
15 089 045	Borne	1 532	44	25
15 089 055	Calbe (Saale), Stadt	5 670	246	125
15 089 075	Egeln, Stadt	2 923	132	84
15 089 130	Giersleben	2 018	70	32
15 089 165	Güsten, Stadt	3 617	160	89
15 089 175	Hecklingen, Stadt	9 534	500	128
15 089 185	Ilberstedt	1 491	108	83
15 089 195	Könnern, Stadt	12 536	538	302
15 089 235	Nienburg (Saale), Stadt	7 932	257	149
15 089 245	Plötzkau	2 391	114	77
15 089 305	Schönebeck (Elbe), Stadt	8 608	473	305
15 089 307	Seeland, Stadt	7 893	348	187
15 089 310	Staßfurt, Stadt	14 667	695	379
15 089 365	Wolmirsleben	1 682	55	34
15 089	Salzlandkreis	142 816	6 374	3 416
15 090 003	Aland	9 237	238	76
15 090 007	Altmärkische Höhe	9 894	257	103
15 090 008	Altmärkische Wische	6 715	123	45
15 090 010	Arneburg, Stadt	3 101	118	60
15 090 070	Bismark (Altmark), Stadt	28 949	881	285
15 090 135	Eichstedt (Altmark)	3 281	104	34
15 090 180	Goldbeck	2 685	90	37
15 090 220	Hassel	2 057	86	26
15 090 225	Havelberg, Hansestadt	14 926	389	150
15 090 245	Hohenberg-Krusemark	6 357	180	79
15 090 270	Iden	3 738	83	38
15 090 285	Kamern	6 797	201	54
15 090 310	Klitz	6 627	204	54
15 090 415	Osterburg (Altmark), Hansestadt	22 981	606	259
15 090 435	Rochau	3 901	99	37
15 090 445	Sandau (Elbe), Stadt	1 858	65	23
15 090 485	Schollene	6 533	163	52
15 090 500	Schönhausen (Elbe)	7 410	302	91
15 090 520	Seehausen (Altmark), Hansestadt	10 704	318	146
15 090 535	Stendal, Hansestadt	26 830	1 341	488
15 090 546	Tangerhütte, Stadt	29 517	828	278
15 090 550	Tangermünde, Stadt	8 999	345	164
15 090 610	Werben (Elbe), Hansestadt	5 312	109	39
15 090 631	Wust-Fischbeck	6 823	224	80
15 090 635	Zehrental	7 233	200	58
15 090	Stendal	242 467	7 553	2 756
15 091 010	Annaburg, Stadt	22 563	638	176
15 091 020	Bad Schmiedeberg, Stadt	16 030	532	214
15 091 060	Coswig (Anhalt), Stadt	29 571	1 097	429
15 091 110	Gräfenhainichen, Stadt	15 955	512	197
15 091 145	Jessen (Elster), Stadt	35 229	979	408
15 091 160	Kemberg, Stadt	23 527	687	301
15 091 241	Oranienbaum-Wörlitz, Stadt	11 553	352	180
15 091 375	Wittenberg, Lutherstadt	24 070	1 068	498
15 091 391	Zahna-Elster, Stadt	14 867	516	191
15 091	Wittenberg	193 365	6 380	2 593
15	Sachsen-Anhalt	2 046 720	79 277	36 973

regionaler Gliederung in Sachsen-Anhalt in Hektar

Darunter				
davon				
Weg	Platz	Bahnverkehr	Flugverkehr	Schiffsverkehr
(22000)	(23000)	(24000)	(25000)	(26000)
158	16	80	-	0
24	0	-	-	-
156	2	20	5	-
50	1	13	-	-
20	0	-	-	-
65	4	51	-	1
29	1	18	-	-
27	3	8	-	-
45	2	24	-	-
123	5	31	212	-
19	-	7	-	-
173	17	41	-	4
89	1	18	-	-
36	1	-	-	-
107	16	45	0	0
116	5	39	1	-
239	17	60	-	-
21	1	-	-	-
1 953	116	593	286	10
146	0	15	-	-
153	0	-	-	-
78	0	-	-	-
39	1	16	-	2
513	2	81	-	-
57	0	13	-	-
40	1	13	-	-
40	1	19	-	-
215	15	-	-	9
87	0	14	-	-
45	1	-	-	-
145	0	1	-	-
139	1	4	6	-
306	8	32	-	-
61	0	-	-	-
42	0	-	-	-
111	0	-	-	-
138	1	72	-	-
131	4	38	0	-
533	20	218	83	-
501	3	45	-	-
146	3	31	-	1
70	0	-	-	-
127	0	16	-	-
133	0	8	-	-
3 996	64	637	89	12
394	1	66	-	-
269	8	42	-	-
605	2	60	-	-
247	8	60	-	-
504	8	57	3	-
325	7	55	-	-
139	12	21	-	-
428	14	125	-	3
268	3	54	-	-
3 179	62	539	3	3
32 492	1 404	7 194	1 040	173

3.2 Anteile der Fläche für Verkehr und ihrer Nutzungsarten

Schlüssel- nummer	Kreisfreie Stadt Gemeinden Landkreise Land	Boden- fläche insgesamt	Darunter	
			Verkehr	davon
				Straßen- verkehr
			(20000)	(21000)
		Hektar	Anteil an der Bodenfläche insgesamt in %	
15 001	Dessau-Roßlau, Stadt	24 505	5,5	3,0
15 002	Halle (Saale), Stadt	13 503	12,1	8,2
15 003	Magdeburg, Landeshauptstadt	20 104	10,6	6,6
15 081	Altmarkkreis Salzwedel	229 498	3,1	1,1
15 082	Anhalt-Bitterfeld	145 509	3,9	2,0
15 083	Börde	236 765	3,7	1,7
15 084	Burgenlandkreis	141 409	4,5	2,4
15 085	Harz	210 525	3,6	1,6
15 086	Jerichower Land	157 910	3,4	1,2
15 087	Mansfeld-Südharz	144 897	4,3	2,0
15 088	Saalekreis	143 446	4,8	2,7
15 089	Salzlandkreis	142 816	4,5	2,4
15 090	Stendal	242 467	3,1	1,1
15 091	Wittenberg	193 365	3,3	1,3
15	Sachsen-Anhalt	2 046 720	3,9	1,8

an der Bodenfläche 2022 nach regionaler Gliederung in Sachsen-Anhalt

Darunter				
davon				
Weg	Platz	Bahn- verkehr	Flug- verkehr	Schiffs- verkehr
(22000)	(23000)	(24000)	(25000)	(26000)
Anteil an der Bodenfläche insgesamt in %				
1,4	0,1	0,7	0,3	0,0
0,9	0,7	2,2	-	0,1
1,0	0,6	1,7	0,3	0,2
1,8	0,0	0,2	0,0	0,0
1,4	0,1	0,3	0,0	0,0
1,6	0,1	0,3	0,0	0,0
1,4	0,1	0,5	0,1	0,0
1,6	0,1	0,3	0,0	-
1,8	0,0	0,2	0,0	0,0
1,8	0,1	0,3	0,1	-
1,3	0,1	0,6	0,1	0,0
1,4	0,1	0,4	0,2	0,0
1,6	0,0	0,3	0,0	0,0
1,6	0,0	0,3	0,0	0,0
1,6	0,1	0,4	0,1	0,0

4.1 Fläche für Vegetation 2022 nach Nutzungsart

Schlüssel- nummer	Kreisfreie Stadt Gemeinden Landkreise Land	Boden- fläche insgesamt	Darunter	
			Vegetation	davon
				Landwirtschaft
			(30000)	(31000)
15 001	Dessau-Roßlau, Stadt	24 505	18 653	8 572
15 002	Halle (Saale), Stadt	13 503	5 858	3 289
15 003	Magdeburg, Landeshauptstadt	20 104	9 309	7 502
15 081 026	Apenburg-Winterfeld, Flecken	5 931	5 426	4 171
15 081 030	Arendsee (Altmark), Stadt	26 955	24 386	16 618
15 081 045	Beetzendorf	9 801	9 016	6 113
15 081 095	Dähre	7 879	7 377	4 758
15 081 105	Diesdorf, Flecken	10 056	9 392	6 208
15 081 135	Gardelegen, Hansestadt	63 372	58 340	29 176
15 081 225	Jübar	7 094	6 603	3 733
15 081 240	Kalbe (Milde), Stadt	27 284	24 837	19 333
15 081 280	Klötze, Stadt	27 876	25 407	17 459
15 081 290	Kuhfelde	4 559	4 196	2 905
15 081 440	Rohrberg	3 828	3 513	2 669
15 081 455	Salzwedel, Hansestadt	30 457	26 888	19 839
15 081 545	Wallstawe	4 408	4 106	3 018
15 081	Altmarkkreis Salzwedel	229 498	209 486	136 001
15 082 005	Aken (Elbe), Stadt	5 979	5 000	2 941
15 082 015	Bitterfeld-Wolfen, Stadt	8 703	4 671	2 465
15 082 180	Köthen (Anhalt), Stadt	7 744	5 834	5 455
15 082 241	Muldestausee	13 762	10 440	3 935
15 082 256	Osternienburger Land	13 876	12 140	11 133
15 082 301	Raguhn-Jeßnitz, Stadt	9 730	8 463	4 503
15 082 340	Sandersdorf-Brehna, Stadt	8 189	5 982	4 168
15 082 377	Südliches Anhalt, Stadt	19 263	17 079	15 639
15 082 430	Zerbst/Anhalt, Stadt	46 894	42 434	28 973
15 082 440	Zörbig, Stadt	11 369	9 850	9 351
15 082	Anhalt-Bitterfeld	145 509	121 893	88 562
15 083 020	Altenhausen	4 317	4 019	2 073
15 083 025	Am Großen Bruch	5 012	4 526	4 379
15 083 030	Angern	6 421	5 611	3 300
15 083 035	Ausleben	3 334	3 076	2 998
15 083 040	Barleben	2 975	1 925	1 834
15 083 060	Beendorf	683	607	248
15 083 115	Bülstringen	2 539	2 218	1 303
15 083 120	Burgstall	11 645	11 087	2 886
15 083 125	Calvörde	12 213	11 094	7 116
15 083 130	Colbitz	7 193	6 526	1 713
15 083 190	Eilsleben	5 561	5 010	4 826
15 083 205	Erxleben	8 353	7 692	5 616
15 083 230	Flechtingen	7 345	6 580	3 200
15 083 245	Gröningen, Stadt	5 973	5 284	5 058
15 083 270	Haldensleben, Stadt	15 631	13 344	6 373
15 083 275	Harbke	1 891	1 332	412
15 083 298	Hohe Börde	17 175	14 823	13 469
15 083 320	Hötensleben	6 093	5 466	5 123
15 083 323	Ingersleben	3 130	2 755	2 387
15 083 355	Kroppenstedt, Stadt	3 869	3 621	3 557
15 083 361	Loitsche-Heinrichsberg	3 075	2 454	1 677
15 083 390	Niedere Börde	7 788	6 697	6 110
15 083 411	Oebisfelde-Weferlingen, Stadt	24 936	21 889	17 604
15 083 415	Oschersleben (Bode), Stadt	18 893	16 663	14 846
15 083 440	Rogätz	2 392	1 867	1 146
15 083 485	Sommersdorf	2 932	2 646	1 949
15 083 490	Sülzetal	10 381	8 982	8 712
15 083 505	Ummendorf	1 568	1 421	1 385

und regionaler Gliederung in Sachsen-Anhalt in Hektar

Darunter					
davon					
Wald	Gehölz	Heide	Moor	Sumpf	Unland, Vegetation- lose Fläche
(32000)	(33000)	(34000)	(35000)	(36000)	(37000)
8 633	1 309	85	-	54	0
1 232	1 251	3	-	82	1
896	855	-	-	56	0
1 187	61	1	-	7	0
7 565	194	-	0	9	-
2 823	77	-	0	4	-
2 515	104	0	-	-	-
3 060	117	-	-	6	-
23 693	745	4 696	0	31	0
2 787	81	-	-	3	-
5 182	306	-	1	15	-
7 588	261	-	1	98	0
1 253	37	-	-	1	-
778	58	-	-	7	-
6 514	441	1	1	92	0
1 056	29	-	0	2	-
66 000	2 511	4 697	3	275	0
1 871	162	-	-	27	-
1 247	908	-	-	51	-
74	303	-	-	2	-
5 797	669	-	-	39	-
601	389	-	-	16	-
3 501	427	-	-	33	-
986	746	-	-	83	-
891	461	3	-	85	-
12 649	767	7	-	39	-
115	347	-	-	37	-
27 731	5 179	10	-	411	-
1 918	28	-	-	-	-
9	138	-	-	0	-
2 259	47	-	-	5	-
28	50	-	-	0	0
0	84	-	-	7	-
341	18	-	-	-	-
860	56	-	-	-	-
5 558	31	2 601	10	0	-
3 784	180	-	6	8	1
4 507	66	238	-	2	-
84	98	-	1	1	-
1 903	146	-	5	22	-
3 325	48	-	3	5	-
80	123	-	-	23	-
5 846	243	879	-	3	-
771	149	-	-	1	-
804	544	-	-	5	0
185	149	-	-	9	-
216	125	-	-	26	-
14	50	-	-	-	-
675	48	-	-	53	-
370	179	36	-	1	-
3 634	626	-	7	18	-
1 445	363	-	-	10	-
641	48	-	0	32	-
627	69	-	-	1	-
25	237	-	-	7	-
4	30	-	-	1	-

Noch 4.1 Fläche für Vegetation 2022 nach Nutzungsart

Schlüssel- nummer	Kreisfreie Stadt Gemeinden Landkreise Land	Boden- fläche insgesamt	Darunter	
			Vegetation	davon
				Landwirtschaft
			(30000)	(31000)
15 083 515	Völpke	1 722	1 489	1 380
15 083 531	Wanzleben-Börde, Stadt	18 815	16 946	15 870
15 083 535	Wefensleben	1 263	1 077	991
15 083 557	Westheide	5 080	4 509	979
15 083 565	Wolmirstedt, Stadt	5 427	4 205	3 383
15 083 580	Zielitz	1 141	939	571
15 083	Börde	236 765	208 377	154 475
15 084 012	An der Poststraße	4 447	4 094	3 176
15 084 013	Meineweh	2 525	2 217	2 078
15 084 015	Bad Bibra, Stadt	4 977	4 502	3 273
15 084 025	Balgstädt	3 258	3 040	2 438
15 084 115	Droyßig	2 032	1 795	1 463
15 084 125	Eckartsberga, Stadt	3 597	3 259	2 373
15 084 130	Elsteraue	7 995	5 462	4 776
15 084 132	Finne	2 504	2 278	1 575
15 084 133	Finneland	2 945	2 677	2 118
15 084 135	Freyburg (Unstrut), Stadt	4 656	3 982	2 567
15 084 150	Gleina	2 975	2 748	2 576
15 084 170	Goseck	1 456	1 307	1 153
15 084 207	Gutenborn	3 392	3 026	2 640
15 084 235	Hohenmölsen, Stadt	7 532	5 335	4 217
15 084 246	Kaiserpfalz	4 112	3 739	2 776
15 084 250	Karsdorf	1 989	1 598	1 311
15 084 275	Kretzschau	2 781	2 332	2 117
15 084 282	Lanitz-Hassel-Tal	3 150	2 915	2 574
15 084 285	Laucha an der Unstrut, Stadt	3 117	2 572	2 187
15 084 315	Lützen, Stadt	9 649	8 246	7 670
15 084 335	Mertendorf	3 251	2 929	2 602
15 084 341	Molauer Land	3 394	3 146	3 002
15 084 355	Naumburg (Saale), Stadt	12 990	10 521	8 363
15 084 360	Nebra (Unstrut), Stadt	2 543	2 176	1 621
15 084 375	Osterfeld, Stadt	2 761	2 304	2 009
15 084 442	Schnaudertal	2 073	1 895	1 817
15 084 445	Schönburg	1 460	1 253	1 014
15 084 470	Stößen, Stadt	729	624	607
15 084 490	Teuchern, Stadt	8 136	6 929	6 303
15 084 550	Weißenfels, Stadt	11 357	8 334	7 587
15 084 560	Wethau	768	634	520
15 084 565	Wetterzeube	4 146	3 785	1 729
15 084 590	Zeitz, Stadt	8 716	6 241	5 085
15 084	Burgenlandkreis	141 409	117 895	97 314
15 085 040	Ballenstedt, Stadt	8 704	7 621	4 543
15 085 055	Blankenburg (Harz), Stadt	14 898	12 886	7 154
15 085 090	Ditfurt	2 372	2 067	1 992
15 085 110	Falkenstein/Harz, Stadt	10 297	9 309	5 787
15 085 125	Groß Quenstedt	1 566	1 411	1 396
15 085 135	Halberstadt, Stadt	14 297	11 631	9 975
15 085 140	Harsleben / Harschlewe	2 787	2 545	2 344
15 085 145	Harzgerode, Stadt	16 468	15 118	5 554
15 085 160	Hedersleben	1 647	1 472	1 446
15 085 185	Huy	16 733	15 449	13 376
15 085 190	Ilseburg (Harz), Stadt	6 297	5 461	1 221
15 085 227	Nordharz	11 066	9 774	8 961
15 085 228	Oberharz am Brocken, Stadt	27 152	24 357	4 734
15 085 230	Osterwieck, Stadt	21 291	19 359	16 707
15 085 235	Quedlinburg, Welterbestadt	12 053	10 025	5 663
15 085 285	Schwanebeck, Stadt	3 262	2 914	2 717
15 085 287	Selke-Aue	3 671	3 408	2 578
15 085 330	Thale, Stadt	13 767	11 991	3 994

und regionaler Gliederung in Sachsen-Anhalt in Hektar

Darunter					
davon					
Wald	Gehölz	Heide	Moor	Sumpf	Unland, Vegetation- lose Fläche
(32000)	(33000)	(34000)	(35000)	(36000)	(37000)
33	77	-	-	-	0
694	375	-	-	5	1
44	42	-	-	-	-
2 272	104	1 151	-	3	-
588	221	-	-	13	-
336	15	-	-	17	-
43 879	4 804	4 905	32	279	2
841	78	-	-	-	-
100	37	-	-	2	-
1 078	151	-	-	-	-
425	177	-	-	-	-
303	29	-	-	-	-
839	47	-	-	-	0
410	276	-	-	0	-
622	81	-	-	0	-
452	106	-	-	-	-
1 248	167	-	-	-	-
60	113	-	-	-	-
135	19	-	-	-	-
317	69	-	-	-	-
432	685	-	-	0	-
901	52	-	-	11	0
112	175	-	-	-	0
99	116	-	-	-	-
290	50	-	-	-	-
297	87	-	-	-	1
276	277	-	-	2	21
255	72	-	-	1	-
102	41	-	-	-	-
1 699	458	-	-	-	1
416	140	-	-	-	-
183	112	-	-	-	-
43	35	-	-	-	-
217	22	-	-	-	-
1	16	-	-	-	-
426	201	-	-	-	0
283	463	-	-	2	-
83	31	-	-	-	-
1 674	382	-	-	-	-
905	241	-	-	10	-
15 522	5 006	-	-	29	24
2 929	148	-	-	-	0
5 382	290	-	34	18	9
25	49	-	-	2	-
3 321	200	-	-	1	-
3	12	-	-	-	-
1 164	487	-	-	2	2
118	71	12	-	-	-
9 308	194	-	-	61	1
13	12	-	-	-	-
1 805	258	-	-	10	0
4 187	52	-	-	1	-
573	240	-	-	-	0
18 901	662	9	0	50	0
2 175	430	-	5	41	1
3 895	453	-	-	14	1
65	132	-	-	-	-
803	27	-	-	-	-
7 714	247	8	2	24	3

Noch 4.1 Fläche für Vegetation 2022 nach Nutzungsart

Schlüssel- nummer	Kreisfreie Stadt Gemeinden Landkreise Land	Boden- fläche insgesamt	Darunter	
			Vegetation	davon
				Landwirtschaft
			(30000)	(31000)
15 085 365	Wegeleben, Stadt	5 177	4 652	4 483
15 085 370	Wernigerode, Stadt	17 020	14 817	3 332
15 085	Harz	210 525	186 266	107 958
15 086 005	Biederitz	3 940	2 983	2 668
15 086 015	Burg, Stadt	16 426	13 237	8 671
15 086 035	Elbe-Parey	10 896	9 212	5 944
15 086 040	Genthin, Stadt	23 087	20 690	12 266
15 086 055	Gommern, Stadt	16 011	14 293	11 721
15 086 080	Jerichow, Stadt	27 006	24 707	15 314
15 086 140	Möckern, Stadt	52 485	48 463	26 137
15 086 145	Möser	8 058	6 683	3 723
15 086	Jerichower Land	157 910	140 268	86 444
15 087 010	Ahlsdorf	510	356	315
15 087 015	Allstedt, Stadt	14 985	13 473	9 230
15 087 031	Arnstein, Stadt	12 162	11 078	9 065
15 087 045	Benndorf	577	454	422
15 087 055	Berga	2 567	1 869	1 569
15 087 070	Blankenheim	1 486	1 310	833
15 087 075	Bornstedt	931	829	730
15 087 101	Brücken-Hackpfüffel	1 665	1 509	1 386
15 087 125	Edersleben	906	730	695
15 087 130	Eisleben, Lutherstadt	14 394	12 128	10 061
15 087 165	Gerbstedt, Stadt	10 231	9 050	8 506
15 087 205	Helbra	927	491	292
15 087 210	Hergisdorf	954	743	540
15 087 220	Hettstedt, Stadt	3 693	2 655	1 953
15 087 250	Kelbra (Kyffhäuser), Stadt	4 056	3 375	2 997
15 087 260	Klostermansfeld	882	614	566
15 087 275	Mansfeld, Stadt	14 376	12 694	6 784
15 087 370	Sangerhausen, Stadt	20 771	18 176	9 307
15 087 386	Seegebiet Mansfelder Land	10 793	8 495	6 785
15 087 412	Südharz	23 638	21 632	7 778
15 087 440	Wallhausen	3 537	2 975	2 639
15 087 470	Wimmelburg	856	671	363
15 087	Mansfeld-Südharz	144 897	125 306	82 816
15 088 020	Bad Dürrenberg, Solestadt	3 615	2 755	2 611
15 088 025	Bad Lauchstädt, Goethestadt	8 540	7 451	6 931
15 088 030	Barnstädt	1 822	1 672	1 660
15 088 065	Braunsbedra, Stadt	7 440	4 415	3 167
15 088 100	Farnstädt	2 712	2 423	2 322
15 088 150	Kabelsketal	5 102	3 868	3 573
15 088 195	Landsberg, Stadt	12 544	10 202	9 809
15 088 205	Leuna, Stadt	8 785	6 179	5 157
15 088 216	Wettin-Löbejün, Stadt	12 714	11 021	9 921
15 088 220	Merseburg, Stadt	5 375	3 440	2 738
15 088 235	Mücheln (Geiseltal), Stadt	9 866	8 204	7 402
15 088 250	Nemsdorf-Göhrendorf	1 711	1 537	1 527
15 088 265	Obhausen	3 738	3 314	3 167
15 088 295	Petersberg	10 269	8 836	7 848
15 088 305	Querfurt, Stadt	15 562	14 099	9 475
15 088 319	Salzatal	10 939	9 559	8 764
15 088 330	Schkopau	9 972	6 636	4 635
15 088 340	Schraplau, Stadt	706	560	465
15 088 355	Steigra	2 965	2 601	2 444
15 088 365	Teutschenthal	9 067	7 350	6 756
15 088	Saalekreis	143 446	116 121	100 372

und regionaler Gliederung in Sachsen-Anhalt in Hektar

Darunter					
davon					
Wald	Gehölz	Heide	Moor	Sumpf	Unland, Vegetation- lose Fläche
(32000)	(33000)	(34000)	(35000)	(36000)	(37000)
55	101	-	9	3	-
11 274	196	-	-	4	12
73 711	4 260	28	50	230	28
110	168	27	-	11	-
4 005	374	117	-	70	-
2 964	276	-	-	28	1
8 240	178	-	-	7	-
2 317	232	-	-	22	0
8 989	332	-	-	72	-
19 021	1 143	2 112	16	34	-
2 624	249	59	-	28	-
48 270	2 950	2 315	16	271	2
29	13	-	-	-	-
3 936	305	-	-	1	0
1 772	239	-	-	-	2
17	15	-	-	-	-
159	141	-	-	-	0
442	34	-	-	-	-
47	52	-	-	-	-
86	31	-	-	7	-
2	33	-	-	-	-
1 514	547	-	-	0	6
231	309	-	-	1	2
124	75	-	-	-	-
137	66	-	-	-	-
524	173	-	-	-	5
222	156	-	-	-	-
18	29	-	-	-	-
5 649	259	-	-	1	1
8 296	572	-	-	1	0
674	863	-	-	172	2
13 460	391	-	-	3	0
182	137	-	-	18	0
242	66	-	-	-	-
37 763	4 506	-	-	204	18
53	88	-	-	3	-
290	229	-	-	0	-
-	11	-	-	-	-
404	794	-	-	1	49
18	83	-	-	-	-
50	224	-	-	21	-
71	322	-	-	-	0
407	574	-	-	40	1
456	585	32	-	19	7
195	465	-	-	41	0
375	427	-	-	-	-
1	9	-	-	-	-
55	92	-	-	-	0
578	408	-	-	2	0
4 321	296	-	-	6	1
320	474	-	-	1	-
1 091	783	-	-	127	0
34	60	-	-	-	-
85	72	-	-	-	-
150	412	-	2	30	-
8 956	6 409	32	2	292	59

Noch 4.1 Fläche für Vegetation 2022 nach Nutzungsart

Schlüssel- nummer	Kreisfreie Stadt Gemeinden Landkreise Land	Boden- fläche insgesamt	Darunter	
			Vegetation	davon
				Landwirtschaft
			(30000)	(31000)
15 089 005	Alsleben (Saale), Stadt	2 370	2 019	1 827
15 089 015	Aschersleben, Stadt	15 636	13 032	12 002
15 089 026	Barby, Stadt	15 320	12 906	11 078
15 089 030	Bernburg (Saale), Stadt	11 355	8 645	7 608
15 089 041	Bördeau	2 540	1 978	1 784
15 089 042	Bördeland	9 239	8 212	7 899
15 089 043	Börde-Hakel	3 863	3 407	3 245
15 089 045	Borne	1 532	1 406	1 394
15 089 055	Calbe (Saale), Stadt	5 670	4 441	4 148
15 089 075	Egeln, Stadt	2 923	2 472	2 311
15 089 130	Giersleben	2 018	1 852	1 753
15 089 165	Güsten, Stadt	3 617	3 111	2 872
15 089 175	Hecklingen, Stadt	9 534	8 401	7 459
15 089 185	Ilberstedt	1 491	1 282	1 182
15 089 195	Könnern, Stadt	12 536	10 789	9 845
15 089 235	Nienburg (Saale), Stadt	7 932	6 478	5 885
15 089 245	Plötzkau	2 391	2 083	1 779
15 089 305	Schönebeck (Elbe), Stadt	8 608	6 002	4 388
15 089 307	Seeland, Stadt	7 893	6 297	5 434
15 089 310	Staßfurt, Stadt	14 667	11 726	11 061
15 089 365	Wolmirsleben	1 682	1 437	1 400
15 089	Salzlandkreis	142 816	117 975	106 351
15 090 003	Aland	9 237	8 085	6 829
15 090 007	Altmarkische Höhe	9 894	9 202	6 613
15 090 008	Altmarkische Wische	6 715	6 120	5 549
15 090 010	Arneburg, Stadt	3 101	2 299	2 100
15 090 070	Bismark (Altmark), Stadt	28 949	26 603	21 646
15 090 135	Eichstedt (Altmark)	3 281	3 030	2 679
15 090 180	Goldbeck	2 685	2 395	2 193
15 090 220	Hassel	2 057	1 812	1 577
15 090 225	Havelberg, Hansestadt	14 926	13 237	8 438
15 090 245	Hohenberg-Krusemark	6 357	5 689	5 043
15 090 270	Iden	3 738	3 411	3 063
15 090 285	Kamern	6 797	6 192	3 492
15 090 310	Klietz	6 627	5 929	2 587
15 090 415	Osterburg (Altmark), Hansestadt	22 981	20 894	17 481
15 090 435	Rochau	3 901	3 607	3 082
15 090 445	Sandau (Elbe), Stadt	1 858	1 521	1 247
15 090 485	Schollene	6 533	6 000	2 255
15 090 500	Schönhausen (Elbe)	7 410	6 618	3 764
15 090 520	Seehausen (Altmark), Hansestadt	10 704	9 145	7 277
15 090 535	Stendal, Hansestadt	26 830	22 763	16 591
15 090 546	Tangerhütte, Stadt	29 517	26 563	14 744
15 090 550	Tangermünde, Stadt	8 999	7 501	6 081
15 090 610	Werben (Elbe), Hansestadt	5 312	4 565	4 114
15 090 631	Wust-Fischbeck	6 823	6 239	4 700
15 090 635	Zehrental	7 233	6 773	3 855
15 090	Stendal	242 467	216 192	157 001
15 091 010	Annaburg, Stadt	22 563	20 634	10 782
15 091 020	Bad Schmiedeberg, Stadt	16 030	14 328	7 849
15 091 060	Coswig (Anhalt), Stadt	29 571	26 781	11 255
15 091 110	Gräfenhainichen, Stadt	15 955	13 528	2 339
15 091 145	Jessen (Elster), Stadt	35 229	31 791	20 497
15 091 160	Kemberg, Stadt	23 527	21 022	12 575
15 091 241	Oranienbaum-Wörlitz, Stadt	11 553	9 821	5 808
15 091 375	Wittenberg, Lutherstadt	24 070	19 777	11 459
15 091 391	Zahna-Elster, Stadt	14 867	13 163	9 451
15 091	Wittenberg	193 365	170 845	92 014
15	Sachsen-Anhalt	2 046 720	1 764 444	1 228 671

und regionaler Gliederung in Sachsen-Anhalt in Hektar

Darunter					
davon					
Wald	Gehölz	Heide	Moor	Sumpf	Unland, Vegetation- lose Fläche
(32000)	(33000)	(34000)	(35000)	(36000)	(37000)
57	135	-	-	-	-
382	576	-	-	72	-
1 378	381	-	-	67	2
400	606	-	-	31	-
94	100	-	-	-	-
75	237	-	-	-	1
89	71	-	-	2	-
3	9	-	-	-	-
46	218	-	-	28	-
60	91	-	-	11	0
29	70	-	-	-	-
67	170	-	-	2	-
710	229	-	-	3	-
18	82	-	-	-	-
260	653	-	-	31	-
274	307	-	-	13	-
228	77	-	-	-	-
1 267	341	-	-	1	5
367	487	-	-	8	1
227	397	-	-	39	2
10	27	-	-	-	0
6 039	5 264	-	-	308	12
854	238	-	1	164	-
2 520	65	-	0	3	-
299	215	-	0	57	-
109	90	-	-	1	-
4 643	300	-	1	12	0
333	18	-	-	0	-
178	25	-	-	-	-
216	19	-	-	0	-
4 203	230	-	0	366	-
467	173	-	0	6	-
222	70	-	1	55	-
2 591	89	9	0	11	-
2 785	73	467	-	17	-
3 046	342	-	0	25	-
483	38	-	-	3	-
211	36	-	-	28	-
2 576	64	930	-	175	-
2 380	149	316	-	9	-
1 580	227	-	0	61	-
4 373	1 425	340	6	27	0
10 493	325	923	1	76	-
1 189	200	-	7	24	-
148	158	-	-	145	-
1 473	59	-	-	6	-
2 846	62	-	0	9	-
50 219	4 689	2 984	18	1 280	0
8 953	325	489	-	57	29
6 233	209	0	-	37	-
14 975	521	-	5	26	-
10 017	498	639	-	34	-
10 280	547	259	-	209	-
8 112	288	-	-	46	-
3 804	182	2	-	26	-
7 374	826	45	-	73	-
3 451	232	12	0	17	0
73 199	3 628	1 446	5	523	29
462 048	52 621	16 505	127	4 295	177

4.2 Anteile der Fläche für Vegetation und ihrer Nutzungsarten

Schlüssel- nummer	Kreisfreie Stadt Gemeinden Landkreise Land	Boden- fläche insgesamt	Darunter		
			Vegetation	davon	
				Landwirtschaft	Wald
			(30000)	(31000)	(32000)
		Hektar	Anteil an der Bodenfläche insgesamt in %		
15 001	Dessau-Roßlau, Stadt	24 505	76,1	35,0	35,2
15 002	Halle (Saale), Stadt	13 503	43,4	24,4	9,1
15 003	Magdeburg, Landeshauptstadt	20 104	46,3	37,3	4,5
15 081	Altmarkkreis Salzwedel	229 498	91,3	59,3	28,8
15 082	Anhalt-Bitterfeld	145 509	83,8	60,9	19,1
15 083	Börde	236 765	88,0	65,2	18,5
15 084	Burgenlandkreis	141 409	83,4	68,8	11,0
15 085	Harz	210 525	88,5	51,3	35,0
15 086	Jerichower Land	157 910	88,8	54,7	30,6
15 087	Mansfeld-Südharz	144 897	86,5	57,2	26,1
15 088	Saalekreis	143 446	81,0	70,0	6,2
15 089	Salzlandkreis	142 816	82,6	74,5	4,2
15 090	Stendal	242 467	89,2	64,8	20,7
15 091	Wittenberg	193 365	88,4	47,6	37,9
15	Sachsen-Anhalt	2 046 720	86,2	60,0	22,6

an der Bodenfläche 2022 nach regionaler Gliederung in Sachsen-Anhalt

Darunter				
davon				
Gehölz	Heide	Moor	Sumpf	Unland, Vegetation- lose Fläche
(33000)	(34000)	(35000)	(36000)	(37000)
Anteil an der Bodenfläche insgesamt in %				
5,3	0,3	-	0,2	0,0
9,3	0,0	-	0,6	0,0
4,3	-	-	0,3	0,0
1,1	2,0	0,0	0,1	0,0
3,6	0,0	-	0,3	-
2,0	2,1	0,0	0,1	0,0
3,5	-	-	0,0	0,0
2,0	0,0	0,0	0,1	0,0
1,9	1,5	0,0	0,2	0,0
3,1	-	-	0,1	0,0
4,5	0,0	0,0	0,2	0,0
3,7	-	-	0,2	0,0
1,9	1,2	0,0	0,5	0,0
1,9	0,7	0,0	0,3	0,0
2,6	0,8	0,0	0,2	0,0

5.1 Fläche für Gewässer 2022 nach Nutzungsart und regionaler Gliederung in Sachsen-Anhalt in Hektar

Schlüssel- nummer	Kreisfreie Stadt Gemeinden Landkreise Land	Boden- fläche insgesamt	Darunter				
			Gewässer	davon			
				Fließ- gewässer	Hafen- gewässer	Stehendes Gewässer	Meer
			(40000)	(41000)	(42000)	(43000)	(44000)
15 001	Dessau-Roßlau, Stadt	24 505	838	642	12	184	-
15 002	Halle (Saale), Stadt	13 503	500	218	6	276	-
15 003	Magdeburg, Landeshauptstadt	20 104	1 239	671	98	469	-
15 081 026	Apenburg-Winterfeld, Flecken	5 931	63	56	-	7	-
15 081 030	Arendsee (Altmark), Stadt	26 955	737	206	1	529	-
15 081 045	Beetzendorf	9 801	78	70	-	8	-
15 081 095	Dähre	7 879	43	39	-	4	-
15 081 105	Diesdorf, Flecken	10 056	48	39	-	9	-
15 081 135	Gardelegen, Hansestadt	63 372	716	615	-	101	-
15 081 225	Jübar	7 094	38	28	-	10	-
15 081 240	Kalbe (Milde), Stadt	27 284	477	443	-	34	-
15 081 280	Klötze, Stadt	27 876	651	625	-	26	-
15 081 290	Kuhfelde	4 559	40	36	-	4	-
15 081 440	Rohrberg	3 828	60	25	-	35	-
15 081 455	Salzwedel, Hansestadt	30 457	433	359	-	74	-
15 081 545	Wallstawe	4 408	29	27	-	3	-
15 081	Altmarkkreis Salzwedel	229 498	3 412	2 566	1	844	-
15 082 005	Aken (Elbe), Stadt	5 979	235	150	16	70	-
15 082 015	Bitterfeld-Wolfen, Stadt	8 703	791	60	1	730	-
15 082 180	Köthen (Anhalt), Stadt	7 744	80	29	-	51	-
15 082 241	Muldestausee	13 762	1 912	156	-	1 755	-
15 082 256	Osternienburger Land	13 876	352	87	-	265	-
15 082 301	Raguhn-Jeßnitz, Stadt	9 730	210	178	-	32	-
15 082 340	Sandersdorf-Brehna, Stadt	8 189	488	10	-	477	-
15 082 377	Südliches Anhalt, Stadt	19 263	326	73	-	253	-
15 082 430	Zerbst/Anhalt, Stadt	46 894	688	540	-	147	-
15 082 440	Zörbig, Stadt	11 369	143	49	-	95	-
15 082	Anhalt-Bitterfeld	145 509	5 226	1 334	17	3 876	-
15 083 020	Altenhausen	4 317	38	21	-	16	-
15 083 025	Am Großen Bruch	5 012	89	75	-	14	-
15 083 030	Angern	6 421	156	69	-	88	-
15 083 035	Ausleben	3 334	15	13	-	2	-
15 083 040	Barleben	2 975	195	49	-	146	-
15 083 060	Beendorf	683	3	3	-	-	-
15 083 115	Bülstringen	2 539	78	73	-	6	-
15 083 120	Burgstall	11 645	31	29	-	2	-
15 083 125	Calvörde	12 213	303	240	0	63	-
15 083 130	Colbitz	7 193	37	8	-	29	-
15 083 190	Eilsleben	5 561	25	20	-	5	-
15 083 205	Erxleben	8 353	55	42	-	13	-
15 083 230	Flechtingen	7 345	63	32	-	31	-
15 083 245	Gröningen, Stadt	5 973	103	56	-	47	-
15 083 270	Haldensleben, Stadt	15 631	258	214	1	44	-
15 083 275	Harbke	1 891	80	6	-	75	-
15 083 298	Hohe Börde	17 175	104	70	-	35	-
15 083 320	Hötensleben	6 093	110	82	-	27	-
15 083 323	Ingersleben	3 130	22	20	-	3	-
15 083 355	Kroppenstedt, Stadt	3 869	12	5	-	7	-
15 083 361	Loitsche-Heinrichsberg	3 075	108	83	-	25	-
15 083 390	Niedere Börde	7 788	156	125	-	31	-
15 083 411	Oebisfelde-Weferlingen, Stadt	24 936	620	529	-	91	-
15 083 415	Oschersleben (Bode), Stadt	18 893	205	180	-	25	-
15 083 440	Rogätz	2 392	183	133	-	50	-
15 083 485	Sommersdorf	2 932	34	8	-	26	-
15 083 490	Sülzetal	10 381	47	32	-	15	-
15 083 505	Ummendorf	1 568	16	16	-	0	-

Noch 5.1 Fläche für Gewässer 2022 nach Nutzungsart und regionaler Gliederung in Sachsen-Anhalt in Hektar

Schlüssel- nummer	Kreisfreie Stadt Gemeinden Landkreise Land	Boden- fläche insgesamt	Darunter				
			Gewässer	davon			
				Fließ- gewässer	Hafen- gewässer	Stehendes Gewässer	Meer
			(40000)	(41000)	(42000)	(43000)	(44000)
15 083 515	Völpke	1 722	10	7	-	3	-
15 083 531	Wanzleben-Börde, Stadt	18 815	112	76	-	36	-
15 083 535	Wefensleben	1 263	11	11	-	0	-
15 083 557	Westheide	5 080	23	14	-	9	-
15 083 565	Wolmirstedt, Stadt	5 427	274	201	-	74	-
15 083 580	Zielitz	1 141	14	8	-	6	-
15 083	Börde	236 765	3 591	2 548	1	1 042	-
15 084 012	An der Poststraße	4 447	27	22	-	4	-
15 084 013	Meineweh	2 525	18	8	-	10	-
15 084 015	Bad Bibra, Stadt	4 977	27	26	-	1	-
15 084 025	Balgstädt	3 258	18	18	-	0	-
15 084 115	Droyßig	2 032	11	6	-	5	-
15 084 125	Eckartsberga, Stadt	3 597	15	14	-	1	-
15 084 130	Elsteraue	7 995	247	106	-	141	-
15 084 132	Finne	2 504	13	11	-	3	-
15 084 133	Finneland	2 945	10	9	-	2	-
15 084 135	Freyburg (Unstrut), Stadt	4 656	25	25	-	0	-
15 084 150	Gleina	2 975	4	3	-	1	-
15 084 170	Goseck	1 456	9	9	-	0	-
15 084 207	Gutenborn	3 392	23	19	-	4	-
15 084 235	Hohenmölsen, Stadt	7 532	110	22	-	88	-
15 084 246	Kaiserpfalz	4 112	70	64	-	6	-
15 084 250	Karsdorf	1 989	36	32	-	4	-
15 084 275	Kretzschau	2 781	57	28	-	29	-
15 084 282	Lanitz-Hassel-Tal	3 150	12	10	-	2	-
15 084 285	Laucha an der Unstrut, Stadt	3 117	49	48	-	2	-
15 084 315	Lützen, Stadt	9 649	75	52	-	23	-
15 084 335	Mertendorf	3 251	24	20	-	4	-
15 084 341	Molauer Land	3 394	9	8	-	1	-
15 084 355	Naumburg (Saale), Stadt	12 990	169	157	-	11	-
15 084 360	Nebra (Unstrut), Stadt	2 543	47	47	-	0	-
15 084 375	Osterfeld, Stadt	2 761	22	9	-	13	-
15 084 442	Schnaudertal	2 073	10	8	-	2	-
15 084 445	Schönburg	1 460	25	25	-	0	-
15 084 470	Stößen, Stadt	729	2	2	-	0	-
15 084 490	Teuchern, Stadt	8 136	47	18	-	29	-
15 084 550	Weißenfels, Stadt	11 357	222	145	-	77	-
15 084 560	Wethau	768	5	4	-	0	-
15 084 565	Wetterzeube	4 146	53	48	-	5	-
15 084 590	Zeitz, Stadt	8 716	218	64	-	155	-
15 084	Burgenlandkreis	141 409	1 711	1 088	-	623	-
15 085 040	Ballenstedt, Stadt	8 704	45	23	-	21	-
15 085 055	Blankenburg (Harz), Stadt	14 898	96	76	-	20	-
15 085 090	Ditfurt	2 372	93	15	-	77	-
15 085 110	Falkenstein/Harz, Stadt	10 297	70	59	-	10	-
15 085 125	Groß Quenstedt	1 566	36	14	-	21	-
15 085 135	Halberstadt, Stadt	14 297	135	63	-	72	-
15 085 140	Harsleben / Harschlewe	2 787	10	7	-	2	-
15 085 145	Harzgerode, Stadt	16 468	164	78	-	86	-
15 085 160	Hedersleben	1 647	16	16	-	1	-
15 085 185	Huy	16 733	156	148	-	8	-
15 085 190	Ilseburg (Harz), Stadt	6 297	70	39	-	31	-
15 085 227	Nordharz	11 066	119	78	-	41	-
15 085 228	Oberharz am Brocken, Stadt	27 152	719	132	-	587	-
15 085 230	Osterwieck, Stadt	21 291	213	195	-	18	-
15 085 235	Quedlinburg, Welterbestadt	12 053	93	75	-	18	-
15 085 285	Schwanebeck, Stadt	3 262	18	17	-	1	-
15 085 287	Selke-Aue	3 671	13	11	-	2	-
15 085 330	Thale, Stadt	13 767	231	126	-	105	-

Noch 5.1 Fläche für Gewässer 2022 nach Nutzungsart und regionaler Gliederung in Sachsen-Anhalt in Hektar

Schlüssel- nummer	Kreisfreie Stadt Gemeinden Landkreise Land	Boden- fläche insgesamt	Darunter				
			Gewässer	davon			
				Fließ- gewässer	Hafen- gewässer	Stehendes Gewässer	Meer
			(40000)	(41000)	(42000)	(43000)	(44000)
15 085 365	Wegeleben, Stadt	5 177	137	43	-	94	-
15 085 370	Wernigerode, Stadt	17 020	155	102	-	53	-
15 085	Harz	210 525	2 587	1 317	-	1 270	-
15 086 005	Biederitz	3 940	113	63	-	50	-
15 086 015	Burg, Stadt	16 426	864	560	1	303	-
15 086 035	Elbe-Parey	10 896	536	406	5	124	-
15 086 040	Genthin, Stadt	23 087	358	321	3	34	-
15 086 055	Gommern, Stadt	16 011	229	161	-	68	-
15 086 080	Jerichow, Stadt	27 006	664	510	-	154	-
15 086 140	Möckern, Stadt	52 485	356	231	-	124	-
15 086 145	Möser	8 058	310	178	-	132	-
15 086	Jerichower Land	157 910	3 430	2 431	9	990	-
15 087 010	Ahlsdorf	510	3	3	-	0	-
15 087 015	Allstedt, Stadt	14 985	115	83	-	32	-
15 087 031	Arnstein, Stadt	12 162	50	45	-	4	-
15 087 045	Benndorf	577	4	2	-	3	-
15 087 055	Berga	2 567	388	34	-	354	-
15 087 070	Blankenheim	1 486	5	4	-	0	-
15 087 075	Bornstedt	931	5	5	-	0	-
15 087 101	Brücken-Hackpfüffel	1 665	18	17	-	1	-
15 087 125	Edersleben	906	12	12	-	0	-
15 087 130	Eisleben, Lutherstadt	14 394	61	53	-	8	-
15 087 165	Gerbstedt, Stadt	10 231	60	55	-	5	-
15 087 205	Helbra	927	9	3	-	6	-
15 087 210	Hergisdorf	954	5	5	-	-	-
15 087 220	Hettstedt, Stadt	3 693	27	16	-	10	-
15 087 250	Kelbra (Kyffhäuser), Stadt	4 056	225	40	-	184	-
15 087 260	Klostermansfeld	882	1	1	-	0	-
15 087 275	Mansfeld, Stadt	14 376	105	88	-	16	-
15 087 370	Sangerhausen, Stadt	20 771	188	144	-	44	-
15 087 386	Seegebiet Mansfelder Land	10 793	531	59	-	472	-
15 087 412	Südharz	23 638	250	175	-	75	-
15 087 440	Wallhausen	3 537	88	71	-	17	-
15 087 470	Wimmelburg	856	2	2	-	0	-
15 087	Mansfeld-Südharz	144 897	2 152	917	-	1 234	-
15 088 020	Bad Dürrenberg, Solestadt	3 615	51	40	-	11	-
15 088 025	Bad Lauchstädt, Goethestadt	8 540	21	15	-	6	-
15 088 030	Barnstädt	1 822	3	3	-	0	-
15 088 065	Braunsbedra, Stadt	7 440	1 813	43	-	1 770	-
15 088 100	Farnstädt	2 712	6	6	-	1	-
15 088 150	Kabelsketal	5 102	67	21	-	45	-
15 088 195	Landsberg, Stadt	12 544	76	44	-	32	-
15 088 205	Leuna, Stadt	8 785	304	138	-	166	-
15 088 216	Wettin-Löbejün, Stadt	12 714	209	162	-	47	-
15 088 220	Merseburg, Stadt	5 375	138	99	-	39	-
15 088 235	Mücheln (Geiseltal), Stadt	9 866	678	20	1	657	-
15 088 250	Nemsdorf-Göhrendorf	1 711	4	4	-	0	-
15 088 265	Obhausen	3 738	27	15	-	12	-
15 088 295	Petersberg	10 269	77	45	-	32	-
15 088 305	Querfurt, Stadt	15 562	80	59	-	21	-
15 088 319	Salzatal	10 939	119	101	-	18	-
15 088 330	Schkopau	9 972	1 005	172	-	833	-
15 088 340	Schraplau, Stadt	706	5	5	-	-	-
15 088 355	Steigra	2 965	2	1	-	1	-
15 088 365	Teutschenthal	9 067	106	48	-	58	-
15 088	Saalekreis	143 446	4 791	1 040	1	3 750	-

Noch 5.1 Fläche für Gewässer 2022 nach Nutzungsart und regionaler Gliederung in Sachsen-Anhalt in Hektar

Schlüssel- nummer	Kreisfreie Stadt Gemeinden Landkreise Land	Boden- fläche insgesamt	Darunter				
			Gewässer	davon			
				Fließ- gewässer	Hafen- gewässer	Stehendes Gewässer	Meer
			(40000)	(41000)	(42000)	(43000)	(44000)
15 089 005	Alsleben (Saale), Stadt	2 370	42	38	0	3	-
15 089 015	Aschersleben, Stadt	15 636	296	73	-	224	-
15 089 026	Barby, Stadt	15 320	1 066	567	6	493	-
15 089 030	Bernburg (Saale), Stadt	11 355	209	137	-	72	-
15 089 041	Bördeaue	2 540	101	26	-	74	-
15 089 042	Bördeland	9 239	53	27	-	26	-
15 089 043	Börde-Hakel	3 863	41	28	-	13	-
15 089 045	Borne	1 532	2	1	-	1	-
15 089 055	Calbe (Saale), Stadt	5 670	275	134	-	141	-
15 089 075	Egeln, Stadt	2 923	48	34	-	14	-
15 089 130	Giersleben	2 018	8	7	-	1	-
15 089 165	Güsten, Stadt	3 617	32	27	-	5	-
15 089 175	Hecklingen, Stadt	9 534	63	36	-	27	-
15 089 185	Ilberstedt	1 491	8	7	-	0	-
15 089 195	Könnern, Stadt	12 536	283	134	-	148	-
15 089 235	Nienburg (Saale), Stadt	7 932	154	105	-	49	-
15 089 245	Plötzkau	2 391	64	32	-	32	-
15 089 305	Schönebeck (Elbe), Stadt	8 608	480	403	4	73	-
15 089 307	Seeland, Stadt	7 893	514	38	-	476	-
15 089 310	Staßfurt, Stadt	14 667	297	106	-	191	-
15 089 365	Wolmirsleben	1 682	67	28	-	38	-
15 089	Salzlandkreis	142 816	4 102	1 990	10	2 102	-
15 090 003	Aland	9 237	648	457	-	191	-
15 090 007	Altmarkische Höhe	9 894	107	89	-	18	-
15 090 008	Altmarkische Wische	6 715	297	248	-	49	-
15 090 010	Arneburg, Stadt	3 101	210	171	14	24	-
15 090 070	Bismark (Altmark), Stadt	28 949	316	276	-	40	-
15 090 135	Eichstedt (Altmark)	3 281	37	35	-	2	-
15 090 180	Goldbeck	2 685	28	27	-	2	-
15 090 220	Hassel	2 057	47	25	-	22	-
15 090 225	Havelberg, Hansestadt	14 926	732	644	1	86	-
15 090 245	Hohenberg-Krusemark	6 357	219	170	-	49	-
15 090 270	Iden	3 738	123	80	-	44	-
15 090 285	Kamern	6 797	185	130	-	55	-
15 090 310	Klietz	6 627	255	177	-	78	-
15 090 415	Osterburg (Altmark), Hansestadt	22 981	386	372	-	14	-
15 090 435	Rochau	3 901	50	47	-	3	-
15 090 445	Sandau (Elbe), Stadt	1 858	172	134	-	38	-
15 090 485	Schollene	6 533	222	113	-	109	-
15 090 500	Schönhausen (Elbe)	7 410	221	145	-	76	-
15 090 520	Seehausen (Altmark), Hansestadt	10 704	699	457	-	243	-
15 090 535	Stendal, Hansestadt	26 830	332	265	-	67	-
15 090 546	Tangerhütte, Stadt	29 517	804	482	-	322	-
15 090 550	Tangermünde, Stadt	8 999	529	375	8	146	-
15 090 610	Werben (Elbe), Hansestadt	5 312	481	395	1	85	-
15 090 631	Wust-Fischbeck	6 823	125	79	-	46	-
15 090 635	Zehrental	7 233	96	90	-	7	-
15 090	Stendal	242 467	7 321	5 480	25	1 816	-
15 091 010	Annaburg, Stadt	22 563	560	379	1	179	-
15 091 020	Bad Schmiedeberg, Stadt	16 030	263	131	-	132	-
15 091 060	Coswig (Anhalt), Stadt	29 571	399	303	-	96	-
15 091 110	Gräfenhainichen, Stadt	15 955	979	42	-	937	-
15 091 145	Jessen (Elster), Stadt	35 229	709	509	-	200	-
15 091 160	Kemberg, Stadt	23 527	665	252	-	413	-
15 091 241	Oranienbaum-Wörlitz, Stadt	11 553	529	411	-	118	-
15 091 375	Wittenberg, Lutherstadt	24 070	540	412	12	116	-
15 091 391	Zahna-Elster, Stadt	14 867	253	216	-	37	-
15 091	Wittenberg	193 365	4 897	2 655	13	2 228	-
15	Sachsen-Anhalt	2 046 720	45 796	24 898	194	20 704	-

5.2 Anteile der Fläche für Gewässer und ihrer Nutzungsarten an der Bodenfläche 2022 nach regionaler Gliederung in Sachsen-Anhalt

Schlüssel- nummer	Kreisfreie Stadt Gemeinden Landkreise Land	Boden- fläche insgesamt	Darunter				
			Gewässer	davon			
				Fließ- gewässer	Hafen- gewässer	Stehendes Gewässer	Meer
			(40000)	(41000)	(42000)	(43000)	(44000)
		Hektar	Anteil an der Bodenfläche insgesamt in %				
15 001	Dessau-Roßlau, Stadt	24 505	3,4	2,6	0,0	0,8	-
15 002	Halle (Saale), Stadt	13 503	3,7	1,6	0,0	2,0	-
15 003	Magdeburg, Landeshauptstadt	20 104	6,2	3,3	0,5	2,3	-
15 081	Altmarkkreis Salzwedel	229 498	1,5	1,1	0,0	0,4	-
15 082	Anhalt-Bitterfeld	145 509	3,6	0,9	0,0	2,7	-
15 083	Börde	236 765	1,5	1,1	0,0	0,4	-
15 084	Burgenlandkreis	141 409	1,2	0,8	-	0,4	-
15 085	Harz	210 525	1,2	0,6	-	0,6	-
15 086	Jerichower Land	157 910	2,2	1,5	0,0	0,6	-
15 087	Mansfeld-Südharz	144 897	1,5	0,6	-	0,9	-
15 088	Saalekreis	143 446	3,3	0,7	0,0	2,6	-
15 089	Salzlandkreis	142 816	2,9	1,4	0,0	1,5	-
15 090	Stendal	242 467	3,0	2,3	0,0	0,7	-
15 091	Wittenberg	193 365	2,5	1,4	0,0	1,2	-
15	Sachsen-Anhalt	2 046 720	2,2	1,2	0,0	1,0	-

Veröffentlichungen im Statistischen Landesamt Sachsen-Anhalt

Im Monat Juni 2023 erschienen

Bestell-Nr.	Kennziffer/Periodizität	Titel	Preis Print (in EUR)
1 Z 0 03	Z	Statistisches Monatsheft 06/23	5,50
3 A 1 02	AI, II, III hj-02/22	Bevölkerung der Gemeinden Stand: 31.12.2022	4,50
3 A 1 04	A I j/22	Bevölkerung nach Alter und Geschlecht: Land, kreisfreie Stadt, Landkreis Stand: 31.12.2022	4,50
3 A 1 17	A I j/22	Einbürgerungen Jahr 2022	4,00
3 A 6 04	A VI j/21	Erwerbstätige am Arbeitsort, Standard-Arbeitsvolumen und Vollzeitäquivalente nach Kreisen 1991 - 2021, Jahresdurchschnittsberechnungen bezogen auf den Stand der Bundesrechnung August 2022	12,50
3 B 1 01	j/22	Allgemeinbildende Schulen: Schuljahresanfangsstatistik Schuljahr 2022/23	9,50
3 C 1 06	C I j/22	Bestockte Rebflächen: Zwischenerhebung Jahr 2022	1,50
3 C 3 06	C III j/22	Schlachtungen und Geflügel Jahr 2022	2,50
3 E 1 02	E I m-03/23	Tätige Personen, Umsatz im Verarbeitenden Gewerbe sowie im Bergbau und der Gewinnung von Steinen und Erden März 2023, vorläufige Ergebnisse	5,00
3 E 2 01	E II m-03/23	Umsatz, tätige Personen, Auftragseingang und Auftragsbestand im Baugewerbe März 2023	2,50
3 G 1 01	G I m-09/22	Entwicklung von Umsatz und Beschäftigten im Einzelhandel September 2022, vorläufige Ergebnisse	2,00
3 G 1 01	G I m-10/22	Entwicklung von Umsatz und Beschäftigten im Einzelhandel Oktober 2022, vorläufige Ergebnisse	2,00
3 G 1 01	G I m-11/22	Entwicklung von Umsatz und Beschäftigten im Einzelhandel November 2022, vorläufige Ergebnisse	2,00
3 G 1 01	G I m-12/22	Entwicklung von Umsatz und Beschäftigten im Einzelhandel Dezember 2022, vorläufige Ergebnisse	2,00
3 G 4 01	G IV m-03/23	Gäste und Übernachtungen im Reiseverkehr, Beherbergungskapazität März 2023, Januar bis März 2023, vorläufige Ergebnisse	6,00
3 H 1 01	H I m-10/22	Straßenverkehrsunfälle Oktober 2022, vorläufige Ergebnisse	6,00
3 L 2 01	L II vj-01_23	Gemeindefinanzen, Einzahlungen und Auszahlungen, Schuldenstände; Kassenstatistik 01.01. - 31.03.2023, Schuldenstatistik 31.03.2023	15,50
3 L 4 01	L IV j/20	Die Umsätze und ihre Besteuerung: Ergebnisse der Umsatzsteuerstatistik Voranmeldungen Jahr 2020	11,00
3 L 4 03	L IV j/18	Das Lohn- und einkommensteuerpflichtige Einkommen und seine Besteuerung: Ergebnisse der Lohn- und Einkommensteuerstatistik Jahr 2018	8,50
3 L 4 04	L IV j/17	Einkommen der Körperschaftsteuerpflichtigen und die Besteuerung; Ergebnisse 2017 Körperschaftsteuerstatistik	5,50
3 L 4 08	L IV j/17	Ergebnisse der Statistik über Personengesellschaften und Gemeinschaften Jahr 2017	5,00
3 L 4 09	L IV j/16-18	Die Umsätze und ihre Besteuerung; Ergebnisse der Umsatzsteuerstatistik, Veranlagungen 2016 bis 2018	12,00
3 M 1 01	M I vj-04/22	Verbraucherpreisindex Dezember 2022	



<https://statistik.sachsen-anhalt.de>

Bestellnummer: 3A501



A V
j/22