

# Statistischer Bericht

## Zensus 2022

### Gebäude- und Wohnungszählung im Freistaat Sachsen am 15. Mai 2022

Gebietsstand: 1. Januar 2024

F I GWZ 2022 - 5

## Teil 5 Miete

#### Zeichenerklärung

- Genau Null oder ggf. zur Sicherstellung der statistischen Geheimhaltung auf Null geändert
- 0 Weniger als die Hälfte von 1 in der letzten besetzten Stelle, jedoch mehr als nichts
- ... Angabe fällt später an
- / Zahlenwert nicht sicher genug
- . Zahlenwert unbekannt oder geheim zu halten
- x Tabellenfach gesperrt, weil Aussage nicht sinnvoll
- ( ) Aussagewert ist eingeschränkt
- p Vorläufige Zahl
- r Berichtigte Zahl
- s Geschätzte Zahl

#### Impressum

Herausgeber: Statistisches Landesamt des Freistaates Sachsen

Copyright: Statistisches Landesamt des Freistaates Sachsen, Kamenz 2025

Vervielfältigung und Verbreitung, auch auszugsweise, mit Quellenangabe gestattet.

[Titel](#)

**Inhalt**

[Vorbemerkungen](#)

**Tabellen**

1. [Wohnungen in Wohngebäuden am 15. Mai 2022 nach Gebäudemerkmalen und Wohnungsnutzung](#)
2. [Wohnungen in Wohngebäuden am 15. Mai 2022 nach Wohnungsmerkmalen und Wohnungsnutzung](#)
3. [Wohnungen in Wohngebäuden nach ausgewählten Nutzungsarten am 15. Mai 2022 nach Gemeinden](#)
4. [Mietwohnungen in Wohngebäuden am 15. Mai 2022 nach der Gebäudegröße und Gemeinden](#)
5. [Mietwohnungen in Wohngebäuden am 15. Mai 2022 nach dem Baujahr und Gemeinden](#)
6. [Mietwohnungen in Wohngebäuden am 15. Mai 2022 nach der Eigentumsform und Gemeinden](#)
7. [Mietwohnungen in Wohngebäuden am 15. Mai 2022 nach ausgewählten Heizungsarten und Gemeinden](#)
8. [Mietwohnungen in Wohngebäuden am 15. Mai 2022 nach dem Energieträger der Heizung und Gemeinden](#)
9. [Mietwohnungen in Wohngebäuden am 15. Mai 2022 nach der Wohnfläche und Gemeinden](#)
10. [Mietwohnungen in Wohngebäuden am 15. Mai 2022 nach Zahl der Räume und Gemeinden](#)
11. [Mietwohnungen in Wohngebäuden am 15. Mai 2022 nach Höhe der Nettokaltmiete und Gemeinden](#)
12. [Ausgewählte Kennzahlen zu vermieteten Wohnungen am 15. Mai 2022 nach Gemeinden](#)
13. [Mietwohnungen in Wohngebäuden am 15. Mai 2022 nach Nettokaltmiete, Baujahr und Kreisen](#)
14. [Mietwohnungen in Wohngebäuden am 15. Mai 2022 nach Nettokaltmiete, Eigentumsform und Kreisen](#)
15. [Mietwohnungen in Wohngebäuden am 15. Mai 2022 nach Nettokaltmiete, Zahl der Räume und Kreisen](#)
16. [Mietwohnungen in Wohngebäuden am 15. Mai 2022 nach Nettokaltmiete, Wohnfläche und Kreisen](#)

**Abbildungen**

1. [Wohnungen in Wohngebäuden am 15. Mai 2022 nach Nutzungsart in Sachsen und Deutschland](#)
2. [Mietwohnungen am 15. Mai 2022 nach Wohnfläche und Zahl der Räume in Sachsen](#)
3. [Nettokaltmiete am 15. Mai 2022 nach Eigentumsform in Sachsen und Deutschland](#)
4. [Nettokaltmiete am 15. Mai 2022 nach Baujahr in Sachsen und Deutschland](#)
5. [Nettokaltmiete am 15. Mai 2022 nach Wohnfläche in Sachsen und Deutschland](#)
6. [Nettokaltmiete am 15. Mai 2022 nach Gemeinden](#)
7. [Nettokaltmiete am 15. Mai 2022 in Gebäuden mit Baujahr vor 1950 nach Gemeinden](#)
8. [Nettokaltmiete am 15. Mai 2022 in Gebäuden mit Baujahr ab 2010 nach Gemeinden](#)
9. [Nettokaltmiete in Mietwohnungen am 15. Mai 2022 im Eigentum von Privatpersonen nach Gemeinden](#)
10. [Nettokaltmiete in Mietwohnungen am 15. Mai 2022 im Eigentum von Wohnungsunternehmen nach Gemeinden](#)
11. [Abweichung von der durchschnittlichen sächsischen Nettokaltmiete am 15. Mai 2022 nach Gemeinden](#)

## Vorbemerkungen

Mit Stichtag 15. Mai 2022 wurde in Deutschland ein registergestützter Zensus durchgeführt. Der Zensus ist eine stichtagsbezogene Volks-, Gebäude- und Wohnungszählung, mit dem eine fundierte Datenlage über die Bevölkerung, die Lebensverhältnisse der Einwohner sowie den Gebäude- und Wohnungsbestand in Deutschland, den Bundesländern, aber auch in tiefer regionaler Gliederung für Gemeinden ermittelt wird.

Ziel der Gebäude- und Wohnungszählung (GWZ 2022) war die flächendeckende, vollzählige und aktuelle Erfassung aller Gebäude mit Wohnraum und bewohnten Unterkünfte sowie der darin befindlichen Wohnungen. Die mit der GWZ 2022 ermittelten neuen Bestandszahlen bilden die Grundlage für die Fortschreibung der Gebäude und Wohnungen.

Mit der vorliegenden Veröffentlichung wird für alle sächsischen Gemeinden und Kreise der Gebäude- und Wohnungsbestand dargestellt.

Für bundesweite Vergleiche steht eine zentrale Zensusdatenbank der Statistischen Ämter des Bundes und der Länder mit weiteren Informationen auf dem Internetportal <https://ergebnisse.zensus2022.de/datenbank/online/> bereit. Diesen Ergebnissen liegt der Gebietsstand vom 15. Mai 2022 zugrunde. Die vorliegende Veröffentlichung hingegen basiert auf dem Gebietsstand 1. Januar 2024.

## Rechtsgrundlagen

- Verordnung (EG) Nr. 763/2008 des Europäischen Parlaments und des Rates vom 9. Juli 2008 über Volks- und Wohnungszählungen (ABl. EG Nr. L 218 S. 14, 20);
- Gesetz zur Vorbereitung eines registergestützten Zensus einschließlich einer Gebäude- und Wohnungszählung 2022 (Zensusvorbereitungsgesetz 2022 – ZensVorbG 2022) vom 3. März 2017 (BGBl. I S. 388), das zuletzt durch Artikel 1 des Gesetzes vom 03. Dezember 2020 (BGBl. I S. 2675) geändert worden ist;
- Gesetz zur Durchführung des Zensus im Jahr 2022 (Zensusgesetz 2022 – ZensG 2022) vom 26. November 2019 (BGBl. I S. 1851), das durch Artikel 2 des Gesetzes vom 3. Dezember 2020 (BGBl. I S. 2675) geändert worden ist.

## Methodische Hinweise

Das Erhebungsprogramm lt. Gesetz orientiert sich an den Empfehlungen der EU, umfasst sieben Fragen zum Gebäude und neun Fragen zur Wohnung. Im Gegensatz zum letzten Zensus wurden folgende Merkmale neu erhoben:

- Energieträger der Heizung
- Nettokaltmiete
- Grund und Dauer des Leerstandes

Angaben zur Ausstattung der Wohnung mit Bad sowie WC wurden im Gegensatz zu 2011 nicht mehr erfasst. Aus diesem Grund ist nicht für alle Merkmale ein Vergleich beider Erhebungen möglich.

Bei der Ergebnisbetrachtung werden ausschließlich Gebäude mit Wohnraum dargestellt. Dies sind alle Gebäude der Gebäudeart Wohngebäude, Wohnheime sowie sonstige Gebäude mit Wohnraum. Auswertungsschwerpunkt bilden die Wohngebäude mit den darin befindlichen Wohnungen.

Die Wohnungssystematik ergibt sich hauptsächlich aus dem Erhebungsmerkmal Wohnungsnutzung. Die Ergebnisdarstellung beschränkt sich im Wesentlichen auf Wohnungen, die dem Wohnungsmarkt zur Verfügung stehen. Das sind bewohnte und leerstehende Wohnungen. Unberücksichtigt bleiben Wohnungen, die nach Angaben des Eigentümers am Stichtag gewerblich genutzt bzw. als privat genutzte Ferien- und Freizeitwohnungen erfasst wurden.

## Geheimhaltung

Um das Grundrecht auf informationelle Selbstbestimmung zu schützen und den Vorgaben des Bundesstatistikgesetzes Rechnung zu tragen, dürfen aus den Veröffentlichungen des Zensus keinerlei Rückschlüsse auf die Angaben von Einzelpersonen oder auf andere Einzelfälle möglich sein. Dies wird durch den Einsatz eines Geheimhaltungsverfahrens sowie durch Hochrechnungsverfahren mit Rundungen gewährleistet. Beim Zensus 2022 wird als Geheimhaltungsverfahren die Cell-Key-Methode (CKM) angewandt. Dabei werden Werte mit einem mathematischen Verfahren leicht verändert veröffentlicht, man spricht von stochastischer Überlagerung der Tabellenwerte. Geheimhaltungsverfahren werden im Zensus für alle Auswertungen, die auf demografischen Daten, Gebäude- und Wohnungsdaten, Haushalts- und Familiendaten basieren, angewendet. Dies hat zur Folge, dass sich die ausgewiesenen Einzelwerte in der Tabelle nicht notwendigerweise zu den ausgewiesenen Summen addieren. Bei statistischen Kennzahlen (z. B. Anteilen) kann es insbesondere dann zu hohen prozentualen Abweichungen vom Originalwert kommen, wenn sehr kleine Fallzahlen der jeweiligen Maßzahl zugrunde liegen. In diesem Fall wird die entsprechende Kennzahl in Klammern ausgewiesen, um einen eingeschränkten Interpretationsgehalt zu kennzeichnen.

## Erläuterungen

### Erhebungseinheiten

#### Wohngebäude

Das Gebäude wird mindestens zur Hälfte der Gesamtnutzfläche für Wohnzwecke genutzt und ist kein Wohnheim.

#### Wohnungen

Wohnungen besitzen nach außen abgeschlossene, zu Wohnzwecken bestimmte, in der Regel zusammenliegende Räume, die die Führung eines eigenen Haushalts ermöglichen. Sie haben einen eigenen Eingang unmittelbar vom Freien, von einem Treppenhaus oder einem Vorraum. Zur Wohnung können aber auch außerhalb des eigentlichen Wohnungsabschlusses liegende, zu Wohnzwecken ausgebaut Keller- oder Bodenräume (z. B. Mansarden) gehören. Eine Küche oder Kochnische muss nicht vorhanden sein.

### **Eigentümerwohnungen**

Mindestens ein Bewohner ist Eigentümer der Wohnung. Neben dem Eigentümer können auch noch Untermieter in der Wohnung wohnen.

### **Mietwohnungen**

Die Wohnung ist zu Wohnzwecken vermietet oder mietfrei überlassen. Hierzu zählen auch Nießbrauch- und sonstige Wohnrechte.

### **Leerstehende Wohnungen**

Die Wohnung ist am Erhebungsstichtag weder vermietet, noch vom Eigentümer selbst genutzt und auch keine Ferien- und Freizeitwohnung. Wenn der Eigentümer/Mieter wegen Umbau/ Modernisierung kurzzeitig – bei Weiterbestehen des Mietverhältnisses – vorübergehend eine Ersatzwohnung beziehen muss, so ist die Wohnung nicht als leerstehende Wohnung zu zählen.

## **Gebäude- und Wohnungsmerkmale**

### **Anzahl der Wohnungen**

Die Anzahl der Wohnungen bestimmt die Gebäudegröße, unabhängig von der Art der Wohnungsnutzung.

### **Gebäudetyp**

Der Gebäudetyp beschreibt die Bauweise des Gebäudes. Es wird unterschieden zwischen freistehendem Ein- oder Mehrfamilienhaus, Doppelhaushälfte, gereihtes Ein- oder Mehrfamilienhaus und anderer Gebäudetyp.

### **Baujahr**

Das Baujahr ist das Jahr der Bezugsfertigstellung des Gebäudes. Für total zerstörte und wieder aufgebaute Gebäude gilt das Jahr des Wiederaufbaus.

### **Eigentumsform**

„Eigentümer“ sind die Personen, denen das Eigentum an dem Gebäude bzw. der Wohnung rechtlich zusteht, z. B. aufgrund eines Grundbucheintrags. Die Klassifizierung der Eigentümer erfolgt in Privatperson-/en, Gemeinschaft von Wohnungseigentümern, Kommune oder kommunales Wohnungsunternehmen, privatwirtschaftliches Wohnungsunternehmen, Wohnungsgenossenschaft, anderes privatwirtschaftliches Unternehmen, Organisation ohne Erwerbszweck (z. B. Kirche) sowie Bund, Land. Für die Darstellung in diesem Bericht wurden die einzelnen Eigentumsformen wie folgt zusammengefasst:

#### **Natürliche Personen:**

- Privatperson-/en
- Gemeinschaft von Wohnungseigentümern

#### **Wohnungsunternehmen:**

- Kommune oder kommunales Wohnungsunternehmen
- privatwirtschaftliches Wohnungsunternehmen
- Wohnungsgenossenschaft

#### **Sonstige Eigentumsform:**

- anderes privatwirtschaftliches Unternehmen
- Organisation ohne Erwerbszweck
- Bund, Land

### **Heizungsart**

Es gilt die Heizungsart, mit welcher der überwiegende Teil der Wohnfläche im Gebäude beheizt wird.

### **Energieträger**

Es gilt der Energieträger für die Heizung, durch den der überwiegende Teil der Wohnfläche im Gebäude beheizt wird. Unter "Sonstige" werden die Energieträger "Biomasse (ohne Holz), Biogas", "Solar-/ Geothermie, Umweltwärme, Abluftwärme" sowie "Strom (ohne Wärmepumpe)" zusammengefasst. Angaben zu "keine Heizung" und „Fernwärme" finden nur in einzelnen Tabellen Berücksichtigung.

### **Wohnfläche**

Die Wohnfläche ist die Grundfläche der gesamten Wohnung. Zur Wohnung zählen auch außerhalb des eigentlichen Wohnungsabschlusses liegende Räume (z. B. Mansarden) sowie zu Wohnzwecken ausgebauter Keller- und Bodenräume.

### **Räume**

Die Zahl der Räume umfasst alle Wohn-, Ess- und Schlafzimmer und andere separate Räume (z. B. bewohnbare Keller- und Bodenräume) von mindestens 6 Quadratmeter Größe sowie abgeschlossene Küchen, unabhängig von deren Größe. Bad, Toilette, Flur und Wirtschaftsräume werden grundsätzlich nicht mitgezählt.

### **Nettokaltmiete**

Die Nettokaltmiete ist die vertraglich vereinbarte Miete ohne Betriebskosten und Heizkosten/Warmwasserpauschale. Bei mietfreier Überlassung entspricht dies 0 Euro.

## **Kennzahlen**

### **Wohnungen je Wohngebäude**

Durchschnittliche Zahl der Wohnungen in Wohngebäuden.

### **Eigentumsquote**

Die Eigentumsquote stellt den Anteil der von Eigentümerinnen/Eigentümern bewohnten Wohnungen an allen bewohnten Wohnungen in Wohngebäuden dar. Nicht berücksichtigt sind leerstehende Wohnungen, privat genutzte Ferien- und Freizeitwohnungen sowie gewerblich genutzte Wohnungen.

**Leerstandsquote**

Die Leerstandsquote stellt den Anteil der leerstehenden Wohnungen an allen bewohnten und leerstehenden Wohnungen in Wohngebäuden dar. Nicht berücksichtigt sind privat genutzte Ferien- und Freizeitwohnungen sowie gewerblich genutzte Wohnungen.

**Wohnfläche je Wohnung**

Die durchschnittliche Wohnfläche je Wohnung in Quadratmeter ist das Verhältnis zwischen der Gesamtfläche in Quadratmeter und der Gesamtzahl der Wohnungen in Wohngebäuden. Nicht berücksichtigt sind gewerblich genutzte Wohnungen.

**Wohnfläche je Raum**

Durchschnittliche Wohnfläche je Raum in Quadratmeter (Wohnungen in Wohngebäuden). Nicht berücksichtigt sind gewerblich genutzte Wohnungen.

**Räume je Wohnung**

Durchschnittliche Zahl der Räume je Wohnung (in Wohngebäuden). Nicht berücksichtigt sind gewerblich genutzte Wohnungen.

**Nettokaltmiete je Wohnung**

Durchschnittliche Nettokaltmiete je Wohnung in Wohngebäuden in Euro. Die Berechnung erfolgt für vermietete Wohnungen, mietfrei überlassene Wohnungen werden ausgeschlossen.

**Nettokaltmiete je Quadratmeter**

Die durchschnittliche Nettokaltmiete pro Quadratmeter ist das Verhältnis zwischen der Summe der Quadratmetermiete der Wohnungen und der Summe der Wohnungen in Wohngebäuden. Die Berechnung erfolgt für vermietete Wohnungen. Mietfrei überlassene Wohnungen werden ausgeschlossen.

**1. Wohnungen in Wohngebäuden am 15. Mai 2022 nach Gebäudemerkmalen und Wohnungsnutzung**

Merkmal grob	Merkmal fein	Insgesamt	Von Eigentümer/-in bewohnt	Zu Wohnzwecken vermietet	Leer stehend
<b>Insgesamt</b>	<b>Insgesamt</b>	<b>2.252.287</b>	<b>707.905</b>	<b>1.353.493</b>	<b>190.889</b>
Eigentumsform	Natürliche Personen	1.470.974	707.905	653.456	109.619
Eigentumsform	Wohnungsunternehmen	712.778	-	639.477	73.298
Eigentumsform	Sonstige Eigentumsform	68.533	-	60.558	7.971
Zahl der Wohnung im Gebäude	1	528.064	475.644	33.893	18.531
Zahl der Wohnung im Gebäude	2	205.265	119.104	63.005	23.156
Zahl der Wohnung im Gebäude	3 bis 6	429.031	67.327	311.680	50.023
Zahl der Wohnung im Gebäude	7 bis 12	720.380	33.059	618.991	68.328
Zahl der Wohnung im Gebäude	13 und mehr	369.543	12.775	325.925	30.843
Gebäudetyp	Freistehendes Ein- oder Mehrfamilienhaus	1.044.376	507.500	453.617	83.259
Gebäudetyp	Doppelhaushälfte (Ein- oder Mehrfamilienhaus)	179.860	91.386	75.459	13.015
Gebäudetyp	Gereihtes Ein- oder Mehrfamilienhaus	913.577	83.739	744.906	84.932
Gebäudetyp	Anderer Gebäudetyp	114.472	25.280	79.517	9.677
Baujahr	bis 1949	1.044.014	354.236	590.163	99.616
Baujahr	1950 - 1969	292.302	46.855	218.782	26.669
Baujahr	1970 - 1989	436.105	81.911	309.475	44.722
Baujahr	1990 - 2009	382.824	173.894	192.713	16.221
Baujahr	2010 und später	97.041	51.010	42.369	3.662
Heizungsart	Fernheizung (Fernwärme)	629.835	38.492	534.098	57.243
Heizungsart	Blockheizung	46.965	10.162	32.992	3.811
Heizungsart	Zentralheizung	1.355.202	557.752	701.241	96.210
Heizungsart	Etagenheizung	133.141	54.239	64.076	14.826
Heizungsart	Einzel-/Mehrraumöfen (auch Nachtspeicherheizung)	79.102	47.061	19.289	12.744
Energieträger	Gas	1.198.682	382.681	721.563	94.439
Energieträger	Heizöl	223.365	154.054	53.640	15.672
Energieträger	Holz, Holzpellets	70.817	49.581	16.080	5.153
Energieträger	Biomasse (nicht Holz)	1.194	291	861	39
Energieträger	Solar/Geothermie (Kollektoren, Wärmepumpe, Wärmetauscher)	49.493	39.461	8.320	1.709
Energieträger	Strom (ohne Wärmepumpe)	44.257	29.087	10.798	4.376
Energieträger	Kohle	26.600	14.050	6.342	6.207

## 2. Wohnungen in Wohngebäuden am 15. Mai 2022 nach Wohnungsmerkmalen und Wohnungsnutzung

Merkmale grob	Merkmale fein	Insgesamt	Von Eigentümer/-in bewohnt	Zu Wohnzwecken vermietet	Leer stehend
<b>Insgesamt</b>	<b>Insgesamt</b>	<b>2.252.287</b>	<b>707.905</b>	<b>1.353.493</b>	<b>190.889</b>
Wohnfläche	unter 40 m²	136.052	5.356	111.760	18.935
Wohnfläche	40 bis unter 60 m²	621.651	44.567	508.693	68.392
Wohnfläche	60 bis unter 80 m²	632.895	107.116	467.773	58.005
Wohnfläche	80 bis unter 100 m²	322.251	139.669	159.299	23.283
Wohnfläche	100 bis unter 120 m²	219.040	146.444	61.935	10.665
Wohnfläche	120 bis unter 140 m²	162.850	130.384	26.733	5.737
Wohnfläche	140 bis unter 160 m²	73.627	61.519	9.299	2.808
Wohnfläche	160 m² und mehr	83.916	72.851	7.998	3.068
Zahl der Räume	1	68.526	2.460	56.980	9.084
Zahl der Räume	2	280.362	15.411	234.436	30.515
Zahl der Räume	3	646.536	78.253	501.462	66.820
Zahl der Räume	4	649.185	186.197	407.651	55.338
Zahl der Räume	5 und mehr	607.681	425.586	152.965	29.137
Kennzahl	Wohnfläche je Wohnung in m²	79,1	109,1	65,1	67,6
Kennzahl	Wohnfläche je Raum in m²	20,5	21,6	19,7	19,7
Kennzahl	Räume je Wohnung	3,9	5,0	3,3	3,4
Kennzahl	Nettokaltmiete je Wohnung in EUR	367	-	367	-
Kennzahl	Nettokaltmiete je m² in EUR	5,72	-	5,72	-

**3. Wohnungen in Wohngebäuden nach ausgewählten Nutzungsarten am 15. Mai 2022 nach Gemeinden**

AGS	Kreisfreie Stadt Gemeinde Landkreis Land	Insgesamt absolut	Insgesamt in %	Darunter bewohnte Wohnungen absolut	Darunter bewohnte Wohnungen in %	Darunter zu Wohnzwecken vermietete Wohnungen absolut	Darunter zu Wohnzwecken vermietete Wohnungen in %
14511000	Chemnitz, Stadt	147.290	100	131.162	89,1	106.854	72,5
14612000	Dresden, Stadt	308.107	100	295.889	96,0	246.327	79,9
14713000	Leipzig, Stadt	338.607	100	323.819	95,6	280.146	82,7
<b>14521</b>	<b>Erzgebirgskreis</b>	<b>181.594</b>	<b>100</b>	<b>160.152</b>	<b>88,2</b>	<b>86.347</b>	<b>47,5</b>
14521010	Amtsberg	1.797	100	1.668	92,8	608	33,8
14521020	Annaberg-Buchholz, Stadt	12.161	100	10.240	84,2	7.232	59,5
14521035	Aue-Bad Schlema, Stadt	12.143	100	9.996	82,3	7.299	60,1
14521040	Auerbach	1.448	100	1.185	81,8	534	36,9
14521060	Bärenstein	1.198	100	1.092	91,2	529	44,2
14521080	Bockau	1.105	100	975	88,2	270	24,4
14521090	Börnichen/Erzgeb.	451	100	404	89,6	114	25,3
14521110	Breitenbrunn/Erzgeb.	2.737	100	2.349	85,8	1.074	39,2
14521120	Burkhardtsdorf	3.029	100	2.807	92,7	1.269	41,9
14521130	Crottendorf	1.929	100	1.779	92,2	699	36,2
14521140	Deutschneudorf	497	100	417	83,9	145	29,2
14521150	Drebach	2.544	100	2.256	88,7	948	37,3
14521160	Ehrenfriedersdorf, Stadt	2.473	100	2.185	88,4	1.339	54,1
14521170	Eibenstock, Stadt	3.863	100	3.379	87,5	1.729	44,8
14521180	Elterlein, Stadt	1.396	100	1.231	88,2	436	31,2
14521200	Gelenau/Erzgeb.	2.197	100	2.028	92,3	1.148	52,3
14521210	Geyer, Stadt	1.922	100	1.712	89,1	886	46,1
14521220	Gornau/Erzgeb.	1.775	100	1.633	92,0	597	33,6
14521230	Gorsdorf	1.068	100	966	90,4	491	46,0
14521240	Großolbersdorf	1.342	100	1.253	93,4	461	34,4
14521250	Großrückerswalde	1.647	100	1.476	89,6	548	33,3
14521260	Grünhain-Beierfeld, Stadt	3.004	100	2.763	92,0	1.307	43,5
14521270	Grünhainichen	1.694	100	1.469	86,7	556	32,8
14521280	Heidersdorf	351	100	334	95,2	105	29,9
14521290	Hohndorf	1.907	100	1.701	89,2	835	43,8
14521310	Jahnsdorf/Erzgeb.	2.500	100	2.330	93,2	804	32,2
14521320	Johanngeorgenstadt, Stadt	2.524	100	1.902	75,4	1.204	47,7
14521330	Jöhstadt, Stadt	1.358	100	1.217	89,6	419	30,9
14521340	Königswalde	965	100	889	92,1	251	26,0
14521355	Lauter-Bernsbach, Stadt	4.371	100	3.961	90,6	1.749	40,0
14521370	Lößnitz, Stadt	4.806	100	3.972	82,6	2.437	50,7
14521380	Lugau/Erzgeb., Stadt	4.562	100	3.855	84,5	2.214	48,5
14521390	Marienberg, Stadt	8.808	100	7.938	90,1	4.098	46,5
14521400	Mildenau	1.519	100	1.435	94,5	360	23,7
14521410	Neukirchen/Erzgeb.	3.595	100	3.282	91,3	1.470	40,9
14521420	Niederdorf	644	100	590	91,6	275	42,7
14521430	Niederwürschnitz	1.332	100	1.251	93,9	668	50,2
14521440	Oberwiesenthal, Kurort, Stadt	1.301	100	1.105	84,9	643	49,4
14521450	Oelsnitz/Erzgeb., Stadt	6.193	100	5.583	90,2	3.099	50,0
14521460	Olbernhau, Stadt	6.123	100	5.246	85,7	2.892	47,2
14521495	Pockau-Lengefeld, Stadt	3.787	100	3.438	90,8	1.436	37,9
14521500	Raschau-Markersbach	2.951	100	2.736	92,7	1.588	53,8
14521510	Scheibenberg, Stadt	1.051	100	935	89,0	397	37,8
14521520	Schlettau, Stadt	1.195	100	1.066	89,2	501	41,9
14521530	Schneeberg, Stadt	8.070	100	6.896	85,5	4.613	57,2
14521540	Schönheide	2.338	100	2.067	88,4	971	41,5
14521550	Schwarzenberg/Erzgeb., Stadt	9.186	100	8.238	89,7	5.396	58,7
14521560	Sehmatal	3.196	100	2.933	91,8	1.307	40,9
14521570	Seiffen/Erzgeb., Kurort	1.032	100	919	89,1	297	28,8
14521590	Stollberg/Erzgeb., Stadt	6.251	100	5.618	89,9	3.500	56,0
14521600	Stützengrün	1.542	100	1.379	89,4	391	25,4
14521610	Tannenberg	499	100	462	92,6	140	28,1
14521620	Thalheim/Erzgeb., Stadt	3.622	100	3.062	84,5	2.007	55,4
14521630	Thermalbad Wiesenbad	1.604	100	1.417	88,3	534	33,3
14521640	Thum, Stadt	2.618	100	2.359	90,1	1.131	43,2
14521670	Volkenstein, Stadt	1.935	100	1.720	88,9	814	42,1
14521690	Zschopau, Stadt, Motorradstadt	5.489	100	4.757	86,7	3.276	59,7
14521700	Zschorlau	2.542	100	2.367	93,1	971	38,2
14521710	Zwönitz, Stadt	6.397	100	5.924	92,6	3.335	52,1
<b>14522</b>	<b>Mittelsachsen</b>	<b>166.261</b>	<b>100</b>	<b>148.458</b>	<b>89,3</b>	<b>81.787</b>	<b>49,2</b>
14522010	Altmittweida	940	100	876	93,2	320	34,0
14522020	Augustusburg, Stadt	2.434	100	2.200	90,4	1.010	41,5
14522035	Bobritzsch-Hilbersdorf	2.688	100	2.514	93,5	900	33,5
14522050	Brand-Erbisdorf, Stadt	5.382	100	4.690	87,1	2.980	55,4
14522060	Burgstädt, Stadt	5.899	100	5.269	89,3	3.011	51,0
14522070	Claußnitz	1.527	100	1.398	91,6	446	29,2
14522080	Döbeln, Stadt	14.212	100	12.223	86,0	8.450	59,5
14522090	Dorfchemnitz	661	100	598	90,5	151	22,8
14522110	Eppendorf	1.990	100	1.823	91,6	771	38,7
14522120	Erlau	1.417	100	1.351	95,3	332	23,4
14522140	Flöha, Stadt	6.265	100	5.584	89,1	3.972	63,4
14522150	Frankenberg/Sa., Stadt, Garnisonsstadt	8.379	100	7.063	84,3	4.678	55,8
14522170	Frauenstein, Stadt	1.331	100	1.205	90,5	371	27,9
14522180	Freiberg, Stadt, Universitätsstadt	24.127	100	21.960	91,0	17.905	74,2
14522190	Geringswalde, Stadt	2.247	100	1.968	87,6	891	39,7
14522200	Großhartmannsdorf	1.136	100	1.073	94,5	320	28,2
14522210	Großschirma, Stadt	2.664	100	2.458	92,3	720	27,0
14522220	Großweitzschen	1.446	100	1.163	80,4	388	26,8
14522230	Hainichen, Stadt	4.457	100	4.114	92,3	2.270	50,9
14522240	Halsbrücke	2.580	100	2.393	92,8	793	30,7
14522250	Hartha, Stadt	4.047	100	3.321	82,1	1.731	42,8
14522260	Hartmannsdorf	2.433	100	2.256	92,7	1.337	55,0
14522275	Jahnatal	2.430	100	2.178	89,6	730	30,0
14522280	Königsfeld	651	100	602	92,5	129	19,8
14522290	Königshain-Wiederau	1.196	100	1.078	90,1	268	22,4
14522300	Kriebstein	1.040	100	927	89,1	269	25,9
14522310	Leisnig, Stadt	4.608	100	4.186	90,8	2.139	46,4
14522320	Leubsdorf	1.662	100	1.505	90,6	593	35,7



AGS	Kreisfreie Stadt Gemeinde Landkreis Land	Insgesamt absolut	Insgesamt in %	Darunter bewohnte Wohnungen absolut	Darunter bewohnte Wohnungen in %	Darunter zu Wohnzwecken vermietete Wohnungen absolut	Darunter zu Wohnzwecken vermietete Wohnungen in %
14522330	Lichtenau	3.405	100	3.178	93,3	813	23,9
14522340	Lichtenberg/Erzgeb.	1.264	100	1.180	93,4	418	33,1
14522350	Lunzenau, Stadt	2.258	100	1.924	85,2	755	33,4
14522360	Mittweida, Stadt, Hochschulstadt	9.292	100	8.245	88,7	5.888	63,4
14522380	Mühlau	1.007	100	924	91,8	304	30,2
14522390	Mulda/Sa.	1.222	100	1.098	89,9	456	37,3
14522400	Neuhausen/Erzgeb.	1.380	100	1.166	84,5	473	34,3
14522420	Niederwiesa	2.390	100	2.269	94,9	872	36,5
14522430	Oberschöna	1.550	100	1.445	93,2	428	27,6
14522440	Oederan, Stadt	4.148	100	3.591	86,6	1.685	40,6
14522460	Penig, Stadt	4.510	100	4.065	90,1	1.883	41,8
14522470	Rechenberg-Bienenmühle	1.016	100	922	90,7	379	37,3
14522480	Reinsberg	1.342	100	1.262	94,0	379	28,2
14522490	Rochlitz, Stadt	3.383	100	2.972	87,9	1.949	57,6
14522500	Rossau	1.608	100	1.493	92,8	507	31,5
14522510	Roßwein, Stadt	4.129	100	3.545	85,9	1.868	45,2
14522520	Sayda, Stadt	871	100	784	90,0	274	31,5
14522530	Seelitz	833	100	744	89,3	159	19,1
14522540	Striegistal	2.060	100	1.918	93,1	522	25,3
14522550	Taura	1.233	100	1.092	88,6	428	34,7
14522570	Waldheim, Stadt	4.910	100	4.298	87,5	2.614	53,2
14522580	Wechselburg	895	100	822	91,8	253	28,3
14522590	Weißenborn/Erzgeb.	1.373	100	1.257	91,6	540	39,3
14522600	Zettlitz	346	100	309	89,3	64	18,5
<b>14523</b>	<b>Vogtlandkreis</b>	<b>131.906</b>	<b>100</b>	<b>114.994</b>	<b>87,2</b>	<b>65.507</b>	<b>49,7</b>
14523010	Adorf/Vogtl., Stadt	2.774	100	2.420	87,2	1.269	45,7
14523020	Auerbach/Vogtl., Stadt	10.490	100	9.089	86,6	5.544	52,9
14523030	Bad Brambach	1.031	100	858	83,2	248	24,1
14523040	Bad Elster, Stadt	2.307	100	1.944	84,3	1.123	48,7
14523050	Bergen	481	100	442	91,9	111	23,1
14523060	Bösenbrunn	544	100	503	92,5	85	15,6
14523080	Eichigt	603	100	533	88,4	84	13,9
14523090	Ellefeld	1.440	100	1.226	85,1	526	36,5
14523100	Elsterberg, Stadt	2.327	100	2.027	87,1	993	42,7
14523120	Falkenstein/Vogtl., Stadt	5.094	100	4.111	80,7	2.352	46,2
14523130	Grünbach	823	100	714	86,8	166	20,2
14523150	Heinsdorfergrund	945	100	874	92,5	224	23,7
14523160	Klingenthal, Stadt	4.749	100	4.081	85,9	1.889	39,8
14523170	Lengenfeld, Stadt	3.716	100	3.311	89,1	1.320	35,5
14523190	Limbach	701	100	647	92,3	140	20,0
14523200	Markneukirchen, Stadt	3.957	100	3.546	89,6	1.512	38,2
14523230	Mühlental	581	100	552	95,0	75	12,9
14523245	Muldenhammer	1.570	100	1.395	88,9	431	27,5
14523260	Netzschkau, Stadt	2.163	100	1.859	85,9	769	35,6
14523270	Neuensalz	1.059	100	975	92,1	229	21,6
14523280	Neumark	1.501	100	1.370	91,3	479	31,9
14523290	Neustadt/Vogtl.	476	100	433	91,0	100	21,0
14523300	Oelsnitz/Vogtl., Stadt	6.179	100	5.420	87,7	3.108	50,3
14523310	Pausa-Mühltroff, Stadt	2.533	100	2.287	90,3	784	31,0
14523320	Plauen, Stadt	41.197	100	35.706	86,7	27.616	67,0
14523330	Pöhl	1.370	100	1.223	89,3	485	35,4
14523340	Reichenbach im Vogtland, Stadt	12.933	100	11.049	85,4	7.397	57,2
14523360	Rodewisch, Stadt	3.669	100	3.187	86,9	1.665	45,4
14523365	Rosenbach/Vogtl.	2.084	100	1.879	90,2	620	29,8
14523370	Schöneck/Vogtl., Stadt	1.647	100	1.488	90,3	625	37,9
14523380	Steinberg	1.316	100	1.205	91,6	425	32,3
14523410	Theuma	462	100	454	97,8	89	19,3
14523420	Tirpersdorf	675	100	618	91,6	126	18,7
14523430	Treuen, Stadt	4.204	100	3.692	87,8	1.691	40,2
14523440	Triebel/Vogtl.	624	100	580	92,9	182	29,2
14523450	Weischlitz	2.960	100	2.625	88,7	878	29,7
14523460	Werda	724	100	668	92,3	151	20,9
<b>14524</b>	<b>Zwickau</b>	<b>180.900</b>	<b>100</b>	<b>157.663</b>	<b>87,2</b>	<b>94.772</b>	<b>52,4</b>
14524010	Bernsdorf	1.041	100	963	92,5	233	22,4
14524020	Callenberg	2.320	100	2.133	91,9	609	26,3
14524030	Crimmitschau, Stadt	11.193	100	9.393	83,9	5.535	49,5
14524040	Crinitzberg	909	100	833	91,6	310	34,1
14524050	Dennheritz	646	100	590	91,3	165	25,5
14524060	Fraureuth	2.727	100	2.470	90,6	1.230	45,1
14524070	Gersdorf	2.037	100	1.852	90,9	786	38,6
14524080	Glauchau, Stadt	13.333	100	11.366	85,2	7.024	52,7
14524090	Hartenstein, Stadt	2.218	100	2.069	93,3	839	37,8
14524100	Hartmannsdorf b. Kirchberg	602	100	565	93,9	152	25,2
14524110	Hirschfeld	494	100	460	93,1	113	22,9
14524120	Hohenstein-Ernstthal, Stadt	8.407	100	7.338	87,3	4.862	57,8
14524130	Kirchberg, Stadt	4.315	100	3.853	89,3	1.843	42,7
14524140	Langenbernsdorf	1.573	100	1.498	95,2	335	21,3
14524150	Langenweißbach	1.182	100	1.100	93,1	378	32,0
14524160	Lichtenstein/Sa., Stadt	6.341	100	5.716	90,1	3.624	57,2
14524170	Lichtentanne	3.241	100	2.890	89,2	1.197	36,9
14524180	Limbach-Oberfrohna, Stadt	13.390	100	11.824	88,3	7.313	54,6
14524190	Meerane, Stadt	9.012	100	7.445	82,6	4.727	52,5
14524200	Mülsen	5.636	100	5.078	90,1	1.758	31,2
14524210	Neukirchen/Pleiße	2.116	100	1.898	89,7	904	42,7
14524220	Niederfrohna	1.066	100	989	92,8	294	27,6
14524230	Oberlungwitz, Stadt	2.961	100	2.685	90,7	1.323	44,7
14524240	Oberwiera	471	100	442	93,8	111	23,6
14524250	Reinsdorf	3.998	100	3.514	87,9	1.627	40,7
14524260	Remse	886	100	800	90,3	298	33,6
14524270	Schönberg	388	100	360	92,8	72	18,6
14524280	St. Egidien	1.700	100	1.473	86,6	714	42,0
14524290	Waldenburg, Stadt	2.127	100	1.882	88,5	798	37,5
14524300	Werdau, Stadt	12.542	100	10.440	83,2	6.158	49,1
14524310	Wildenfels, Stadt	1.770	100	1.620	91,5	538	30,4
14524320	Wilkau-Haßlau, Stadt	6.028	100	4.994	82,8	3.314	55,0
14524330	Zwickau, Stadt, Hochschulstadt	54.218	100	47.134	86,9	35.582	65,6

AGS	Kreisfreie Stadt Gemeinde Landkreis Land	Insgesamt absolut	Insgesamt in %	Darunter bewohnte Wohnungen absolut	Darunter bewohnte Wohnungen in %	Darunter zu Wohnzwecken vermietete Wohnungen absolut	Darunter zu Wohnzwecken vermietete Wohnungen in %
<b>14625</b>	<b>Bautzen</b>	<b>155.674</b>	<b>100</b>	<b>143.177</b>	<b>92,0</b>	<b>73.871</b>	<b>47,5</b>
14625010	Arnsdorf	2.242	100	2.109	94,1	938	41,8
14625020	Bautzen, Stadt	22.730	100	20.461	90,0	16.242	71,5
14625030	Bernsdorf, Stadt	3.623	100	3.218	88,8	1.285	35,5
14625040	Bischofswerda, Stadt	6.140	100	5.405	88,0	3.503	57,1
14625060	Burkau	1.171	100	1.089	93,0	231	19,7
14625080	Crostitz	373	100	353	94,6	48	12,9
14625090	Cunewalde	2.435	100	2.232	91,7	911	37,4
14625100	Demitz-Thumitz	1.392	100	1.266	90,9	577	41,5
14625110	Doberschau-Gaußig	1.921	100	1.792	93,3	582	30,3
14625120	Elsterheide	1.509	100	1.422	94,2	284	18,8
14625130	Elstra, Stadt	1.255	100	1.174	93,5	361	28,8
14625140	Frankenthal	403	100	375	93,1	83	20,6
14625150	Göda	1.399	100	1.307	93,4	345	24,7
14625160	Großdubrau	1.994	100	1.901	95,3	648	32,5
14625170	Großharthau	1.345	100	1.246	92,6	347	25,8
14625180	Großnaundorf	420	100	383	91,2	74	17,6
14625190	Großpostwitz/O.L.	1.383	100	1.296	93,7	516	37,3
14625200	Großröhrsdorf, Stadt	4.738	100	4.398	92,8	2.040	43,1
14625220	Haselbachtal	1.847	100	1.729	93,6	452	24,5
14625230	Hochkirch	987	100	927	93,9	193	19,6
14625240	Hoyerswerda, Stadt	19.374	100	17.610	90,9	13.960	72,1
14625250	Kamenz, Stadt	9.323	100	8.474	90,9	5.356	57,4
14625270	Königsbrück, Stadt	2.389	100	2.250	94,2	1.124	47,0
14625280	Königswartha	1.786	100	1.572	88,0	695	38,9
14625290	Kubschütz	1.128	100	1.069	94,8	257	22,8
14625300	Laußnitz	839	100	802	95,6	167	19,9
14625310	Lauta, Stadt	4.655	100	4.248	91,3	2.257	48,5
14625320	Lichtenberg	753	100	706	93,8	229	30,4
14625330	Lohsa	2.557	100	2.404	94,0	547	21,4
14625340	Malschwitz	2.181	100	2.036	93,4	485	22,2
14625350	Nebelschütz	455	100	444	97,6	92	20,2
14625360	Neschwitz	1.145	100	1.063	92,8	262	22,9
14625370	Neukirch	793	100	726	91,6	173	21,8
14625380	Neukirch/Lausitz	2.424	100	2.243	92,5	944	38,9
14625390	Obergurig	1.037	100	951	91,7	262	25,3
14625410	Ohorn	1.102	100	1.013	91,9	262	23,8
14625420	Oßling	947	100	903	95,4	214	22,6
14625430	Ottendorf-Okrilla	4.706	100	4.560	96,9	1.683	35,8
14625440	Panschwitz-Kuckau	812	100	778	95,8	199	24,5
14625450	Pulsnitz, Stadt	3.802	100	3.576	94,1	1.872	49,2
14625460	Puschwitz	416	100	347	83,4	107	25,7
14625470	Räckelwitz	408	100	386	94,6	50	12,3
14625480	Radeberg, Stadt	10.048	100	9.571	95,3	6.365	63,3
14625490	Radibor	1.334	100	1.243	93,2	247	18,5
14625500	Ralbitz-Rosenthal	649	100	608	93,7	74	11,4
14625510	Rammenau	602	100	567	94,2	101	16,8
14625525	Schirgiswalde-Kirschau, Stadt	3.056	100	2.760	90,3	973	31,8
14625530	Schmölln-Putzkau	1.422	100	1.310	92,1	307	21,6
14625550	Schwepnitz	1.254	100	1.158	92,3	395	31,5
14625560	Sohland a. d. Spree	3.154	100	2.881	91,3	821	26,0
14625570	Spreetal	892	100	828	92,8	167	18,7
14625580	Steina	724	100	695	96,0	98	13,5
14625590	Steinigtwolmsdorf	1.374	100	1.289	93,8	306	22,3
14625600	Wachau	1.977	100	1.863	94,2	596	30,1
14625610	Weißenberg, Stadt	1.398	100	1.255	89,8	279	20,0
14625630	Wilthen, Stadt	2.930	100	2.516	85,9	1.530	52,2
14625640	Wittichenau, Stadt	2.524	100	2.410	95,5	755	29,9
<b>14626</b>	<b>Görlitz</b>	<b>142.327</b>	<b>100</b>	<b>125.332</b>	<b>88,1</b>	<b>70.575</b>	<b>49,6</b>
14626010	Bad Muskau, Stadt	1.951	100	1.777	91,1	978	50,1
14626020	Beiersdorf	535	100	504	94,2	136	25,4
14626030	Bernstadt a. d. Eigen, Stadt	1.647	100	1.506	91,4	433	26,3
14626050	Bertsdorf-Hörnitz	976	100	914	93,6	140	14,3
14626060	Boxberg/O.L.	2.184	100	1.953	89,4	561	25,7
14626070	Dürrhennersdorf	486	100	430	88,5	133	27,4
14626085	Ebersbach-Neugersdorf, Stadt	7.172	100	6.070	84,6	3.299	46,0
14626100	Gablenz	733	100	699	95,4	124	16,9
14626110	Görlitz, Stadt	35.063	100	30.493	87,0	25.445	72,6
14626120	Groß Düben	484	100	451	93,2	68	14,0
14626140	Großschönau	2.910	100	2.597	89,2	1.148	39,5
14626150	Großschweidnitz	563	100	529	94,0	179	31,8
14626160	Hähnichen	546	100	510	93,4	61	11,2
14626170	Hainewalde	749	100	712	95,1	168	22,4
14626180	Herrnhut, Stadt	2.736	100	2.509	91,7	862	31,5
14626190	Hohendubrau	878	100	825	94,0	162	18,5
14626200	Horka	790	100	733	92,8	110	13,9
14626210	Jonsdorf, Kurort	702	100	668	95,2	171	24,4
14626230	Kodersdorf	1.115	100	1.026	92,0	325	29,1
14626240	Königshain	527	100	498	94,5	121	23,0
14626245	Kottmar	3.628	100	3.262	89,9	778	21,4
14626250	Krauschwitz i.d. O.L.	1.623	100	1.488	91,7	410	25,3
14626260	Kreba-Neudorf	437	100	412	94,3	79	18,1
14626270	Lawalde	802	100	770	96,0	127	15,8
14626280	Leutersdorf	1.767	100	1.648	93,3	499	28,2
14626290	Löbau, Stadt	8.702	100	7.557	86,8	5.108	58,7
14626300	Markersdorf	1.774	100	1.684	94,9	375	21,1
14626310	Mittelherwigsdorf	1.693	100	1.576	93,1	361	21,3
14626320	Mücka	457	100	425	93,0	68	14,9
14626330	Neißeau	791	100	741	93,7	156	19,7
14626350	Neusalza-Spremberg, Stadt	1.588	100	1.464	92,2	439	27,6
14626370	Niesky, Stadt	5.049	100	4.647	92,0	2.390	47,3
14626390	Oderwitz	2.473	100	2.262	91,5	739	29,9
14626400	Olbersdorf	2.855	100	2.411	84,4	1.514	53,0
14626410	Oppach	1.211	100	1.091	90,1	427	35,3
14626420	Ostritz, Stadt	1.240	100	1.027	82,8	395	31,9
14626430	Oybin	725	100	628	86,6	167	23,0
14626440	Quitzdorf am See	599	100	547	91,3	104	17,4

AGS	Kreisfreie Stadt Gemeinde Landkreis Land	Insgesamt absolut	Insgesamt in %	Darunter bewohnte Wohnungen absolut	Darunter bewohnte Wohnungen in %	Darunter zu Wohnzwecken vermietete Wohnungen absolut	Darunter zu Wohnzwecken vermietete Wohnungen in %
14626450	Reichenbach/O.L., Stadt	2.483	100	2.259	91,0	981	39,5
14626460	Rietschen	1.287	100	1.186	92,2	405	31,5
14626470	Rosenbach	706	100	676	95,8	170	24,1
14626480	Rothenburg/O.L., Stadt	2.234	100	2.016	90,2	788	35,3
14626490	Schleife	1.295	100	1.198	92,5	367	28,3
14626500	Schönau-Berzdorf a. d. Eigen	737	100	691	93,8	269	36,5
14626510	Schönbach	512	100	469	91,6	72	14,1
14626520	Schöpstal	1.080	100	1.037	96,0	241	22,3
14626530	Seiffennersdorf, Stadt	2.102	100	1.840	87,5	812	38,6
14626560	Trebendorf	357	100	326	91,3	39	10,9
14626570	Vierkirchen	767	100	712	92,8	139	18,1
14626580	Waldhufen	1.136	100	1.033	90,9	220	19,4
14626590	Weißkeißel	590	100	543	92,0	96	16,3
14626600	Weißwasser/O.L., Stadt	10.093	100	8.529	84,5	6.799	67,4
14626610	Zittau, Stadt	16.761	100	13.767	82,1	10.400	62,0
<b>14627</b>	<b>Meißen</b>	<b>129.715</b>	<b>100</b>	<b>119.006</b>	<b>91,7</b>	<b>67.429</b>	<b>52,0</b>
14627010	Coswig, Stadt	11.640	100	10.744	92,3	7.676	65,9
14627020	Diera-Zehren	1.623	100	1.492	91,9	389	24,0
14627030	Ebersbach	1.961	100	1.841	93,9	504	25,7
14627040	Glaubitz	804	100	765	95,1	156	19,4
14627050	Gröditz, Stadt	4.265	100	3.629	85,1	2.439	57,2
14627060	Großenhain, Stadt	10.357	100	9.067	87,5	5.376	51,9
14627070	Hirschstein	915	100	861	94,1	211	23,1
14627080	Käbschütztal	1.326	100	1.204	90,8	403	30,4
14627100	Klipphausen	4.763	100	4.477	94,0	1.489	31,3
14627110	Lampertswalde	1.158	100	1.088	94,0	218	18,8
14627130	Lommatzsch, Stadt	2.626	100	2.348	89,4	1.158	44,1
14627140	Meißen, Stadt	17.093	100	15.822	92,6	12.601	73,7
14627150	Moritzburg	3.700	100	3.541	95,7	1.080	29,2
14627170	Niederau	1.909	100	1.833	96,0	670	35,1
14627180	Nossen, Stadt	5.498	100	5.005	91,0	2.435	44,3
14627190	Nünchritz	2.921	100	2.802	95,9	1.259	43,1
14627200	Priestewitz	1.419	100	1.337	94,2	396	27,9
14627210	Radebeul, Stadt	17.385	100	16.454	94,6	10.093	58,1
14627220	Radeburg, Stadt	3.743	100	3.516	93,9	1.828	48,8
14627230	Riesa, Stadt	18.396	100	16.198	88,1	12.168	66,1
14627240	Röderaue	1.375	100	1.208	87,9	395	28,7
14627250	Schönfeld	737	100	697	94,6	132	17,9
14627260	Stauchitz	1.446	100	1.358	93,9	395	27,3
14627270	Strehla, Stadt	1.906	100	1.742	91,4	763	40,0
14627290	Thiendorf	1.634	100	1.530	93,6	340	20,8
14627310	Weinböhla	5.175	100	4.857	93,9	1.933	37,4
14627340	Wülknitz	817	100	737	90,2	246	30,1
14627360	Zeithain	3.120	100	2.853	91,4	692	22,2
<b>14628</b>	<b>Sächsische Schweiz-Osterzgebirge</b>	<b>128.346</b>	<b>100</b>	<b>118.534</b>	<b>92,4</b>	<b>66.832</b>	<b>52,1</b>
14628010	Altenberg, Stadt	4.196	100	3.638	86,7	1.505	35,9
14628020	Bad Gottleuba-Berggießhübel, Stadt	2.747	100	2.555	93,0	1.131	41,2
14628030	Bad Schandau, Stadt	2.094	100	1.830	87,4	963	46,0
14628040	Bahretal	975	100	928	95,2	319	32,7
14628050	Bannewitz	5.254	100	5.000	95,2	2.186	41,6
14628060	Dippoldiswalde, Stadt	7.192	100	6.522	90,7	3.283	45,6
14628070	Dohma	948	100	908	95,8	310	32,7
14628080	Dohna, Stadt	2.904	100	2.712	93,4	1.201	41,4
14628090	Dorfhain	529	100	495	93,6	169	31,9
14628100	Dürrröhrsdorf-Dittersbach	2.065	100	1.941	94,0	649	31,4
14628110	Freital, Stadt	20.872	100	19.813	94,9	13.711	65,7
14628130	Glashütte, Stadt	3.367	100	3.098	92,0	1.367	40,6
14628140	Gohrisch	929	100	864	93,0	249	26,8
14628150	Hartmannsdorf-Reichenau	477	100	444	93,1	94	19,7
14628160	Heidenau, Stadt	9.662	100	9.183	95,0	7.805	80,8
14628170	Hermisdorf/Erzgeb.	388	100	343	88,4	106	27,3
14628190	Hohnstein, Stadt	1.523	100	1.368	89,8	395	25,9
14628205	Klingenberg	3.205	100	2.905	90,6	1.043	32,5
14628210	Königstein/Sächs. Schw., Stadt	1.247	100	1.056	84,7	569	45,6
14628220	Kreischa	2.214	100	2.066	93,3	820	37,0
14628230	Liebstadt, Stadt	567	100	523	92,2	118	20,8
14628240	Lohmen	1.487	100	1.428	96,0	551	37,1
14628250	Müglitztal	906	100	839	92,6	300	33,1
14628260	Neustadt in Sachsen, Stadt	6.868	100	6.031	87,8	3.459	50,4
14628270	Pirna, Stadt	22.220	100	20.458	92,1	14.854	66,8
14628300	Rabenau, Stadt	2.122	100	1.942	91,5	830	39,1
14628310	Rathen, Kurort	195	100	173	88,7	68	34,9
14628320	Rathmannsdorf	462	100	417	90,3	175	37,9
14628330	Reinhardtsdorf-Schöna	684	100	640	93,6	186	27,2
14628340	Rosenthal-Bielatal	706	100	662	93,8	142	20,1
14628360	Sebnitz, Stadt	5.366	100	4.630	86,3	2.585	48,2
14628370	Stadt Wehlen, Stadt	740	100	681	92,0	238	32,2
14628380	Stolpen, Stadt	2.623	100	2.452	93,5	974	37,1
14628390	Struppen	1.188	100	1.099	92,5	291	24,5
14628400	Tharandt, Stadt	2.546	100	2.344	92,1	1.063	41,8
14628410	Wilsdruff, Stadt	6.874	100	6.541	95,2	3.117	45,3
<b>14729</b>	<b>Leipzig</b>	<b>136.028</b>	<b>100</b>	<b>125.635</b>	<b>92,4</b>	<b>63.141</b>	<b>46,4</b>
14729010	Bad Lausick, Stadt	4.187	100	3.818	91,2	1.537	36,7
14729020	Belgershain	1.550	100	1.524	98,3	579	37,4
14729030	Bennewitz	2.488	100	2.313	93,0	691	27,8
14729040	Böhlen, Stadt	3.805	100	3.497	91,9	2.319	60,9
14729050	Borna, Stadt	11.411	100	9.911	86,9	6.946	60,9
14729060	Borsdorf	4.047	100	3.925	97,0	1.979	48,9
14729070	Brandis, Stadt	4.693	100	4.461	95,1	1.871	39,9
14729080	Colditz, Stadt	4.588	100	3.951	86,1	1.779	38,8
14729100	Elstertrebnitz	591	100	562	95,1	110	18,6
14729140	Froburg, Stadt	6.093	100	5.754	94,4	1.877	30,8
14729150	Geithain, Stadt	3.746	100	3.333	89,0	1.382	36,9
14729160	Grimma, Stadt	14.947	100	13.689	91,6	7.257	48,6
14729170	Groitzsch, Stadt	4.027	100	3.663	91,0	1.705	42,3
14729190	Großpösna	2.499	100	2.441	97,7	513	20,5

AGS	Kreisfreie Stadt Gemeinde Landkreis Land	Insgesamt absolut	Insgesamt in %	Darunter bewohnte Wohnungen absolut	Darunter bewohnte Wohnungen in %	Darunter zu Wohnzwecken vermietete Wohnungen absolut	Darunter zu Wohnzwecken vermietete Wohnungen in %
14729220	Kitzscher, Stadt	2.853	100	2.575	90,3	1.394	48,9
14729245	Lossatal	2.768	100	2.610	94,3	696	25,1
14729250	Machern	3.219	100	3.075	95,5	1.087	33,8
14729260	Markkleeberg, Stadt	12.887	100	12.493	96,9	8.201	63,6
14729270	Markranstädt, Stadt	8.093	100	7.681	94,9	3.851	47,6
14729300	Naunhof, Stadt	4.229	100	4.072	96,3	1.795	42,4
14729320	Neukieritzsch	4.152	100	3.670	88,4	2.022	48,7
14729330	Otterwisch	611	100	571	93,5	141	23,1
14729340	Parthenstein	1.628	100	1.563	96,0	283	17,4
14729350	Pegau, Stadt	3.430	100	3.161	92,2	1.356	39,5
14729360	Regis-Breitlingen, Stadt	2.183	100	1.930	88,4	1.028	47,1
14729370	Rötha, Stadt	3.471	100	3.150	90,8	1.557	44,9
14729380	Thallwitz	1.675	100	1.583	94,5	391	23,3
14729400	Trebsen/Mulde, Stadt	1.843	100	1.740	94,4	615	33,4
14729410	Wurzen, Stadt	9.687	100	8.642	89,2	5.940	61,3
14729430	Zwenkau, Stadt	4.635	100	4.283	92,4	2.232	48,2
<b>14730</b>	<b>Nordsachsen</b>	<b>105.532</b>	<b>100</b>	<b>97.583</b>	<b>92,5</b>	<b>49.898</b>	<b>47,3</b>
14730010	Arzberg	969	100	879	90,7	248	25,6
14730020	Bad Düben, Stadt	4.382	100	3.966	90,5	2.256	51,5
14730030	Beilrode	2.064	100	1.952	94,6	634	30,7
14730045	Belgern-Schildau, Stadt	3.713	100	3.415	92,0	880	23,7
14730050	Cavertitz	1.014	100	972	95,9	181	17,9
14730060	Dahlen, Stadt	2.153	100	2.023	94,0	650	30,2
14730070	Delitzsch, Stadt	14.607	100	13.313	91,1	8.673	59,4
14730080	Doberschütz	1.922	100	1.817	94,5	369	19,2
14730090	Dommitzsch, Stadt	1.254	100	1.136	90,6	399	31,8
14730100	Dreiheide	934	100	902	96,6	171	18,3
14730110	Eilenburg, Stadt	9.351	100	8.505	91,0	6.021	64,4
14730120	Elsnig	657	100	615	93,6	132	20,1
14730140	Jesewitz	1.398	100	1.302	93,1	294	21,0
14730150	Krostitz	1.951	100	1.867	95,7	547	28,0
14730160	Laußig	1.911	100	1.726	90,3	534	27,9
14730170	Liebschützberg	1.396	100	1.271	91,0	256	18,3
14730180	Löbnitz	1.010	100	920	91,1	208	20,6
14730190	Mockrehna	2.334	100	2.203	94,4	605	25,9
14730200	Mügeln, Stadt	3.075	100	2.712	88,2	1.139	37,0
14730210	Naundorf	1.068	100	983	92,0	283	26,5
14730230	Oschatz, Stadt	8.149	100	7.438	91,3	4.960	60,9
14730250	Rackwitz	2.710	100	2.511	92,7	1.188	43,8
14730270	Schkeuditz, Stadt	10.000	100	9.240	92,4	5.454	54,5
14730280	Schönwölkau	1.258	100	1.165	92,6	320	25,4
14730300	Taucha, Stadt	8.223	100	7.910	96,2	4.507	54,8
14730310	Torgau, Stadt	10.918	100	10.125	92,7	7.095	65,0
14730320	Trossin	615	100	574	93,3	63	10,2
14730330	Wernsdorf	2.542	100	2.434	95,8	776	30,5
14730340	Wiedemar	2.611	100	2.441	93,5	695	26,6
14730360	Zschepplin	1.349	100	1.261	93,5	354	26,2
<b>14</b>	<b>Freistaat Sachsen</b>	<b>2.252.287</b>	<b>100</b>	<b>2.061.396</b>	<b>91,5</b>	<b>1.353.493</b>	<b>60,1</b>

[Zeichenerklärung](#)

4. Mietwohnungen in Wohngebäuden am 15. Mai 2022 nach der Gebäudegröße und Gemeinden

AGS	Kreisfreie Stadt Gemeinde Landkreis Land	Insgesamt absolut	Insgesamt in %	Wohngebäude mit 1 Wohnung absolut	Wohngebäude mit 1 Wohnung in %	Wohngebäude mit 2 Wohnungen absolut	Wohngebäude mit 2 Wohnungen in %	Wohngebäude mit 3 bis 6 Wohnungen absolut	Wohngebäude mit 3 bis 6 Wohnungen in %	Wohngebäude mit 7 bis 12 Wohnungen absolut
14511000	Chemnitz, Stadt	106.854	100	1.210	1,1	1.887	1,8	16.859	15,8	51.690
14612000	Dresden, Stadt	246.327	100	2.469	1,0	3.419	1,4	34.128	13,9	109.043
14713000	Leipzig, Stadt	280.146	100	2.395	0,9	1.870	0,7	24.382	8,7	142.890
14521	Erzgebirgskreis	86.347	100	2.564	3,0	10.438	12,1	34.686	40,2	30.929
14521010	Amtsberg	608	100	37	6,1	148	24,3	284	46,7	95
14521020	Annaberg-Buchholz, Stadt	7.232	100	140	1,9	336	4,6	2.339	32,3	3.385
14521035	Aue-Bad Schlema, Stadt	7.299	100	113	1,5	356	4,9	2.627	36,0	3.505
14521040	Auerbach	534	100	28	5,2	78	14,6	307	57,5	88
14521060	Bärenstein	529	100	11	2,1	67	12,7	299	56,5	116
14521080	Bockau	270	100	17	6,3	115	42,6	131	48,5	4
14521090	Börnichen/Erzgeb.	114	100	6	(5,3)	38	33,3	53	46,5	16
14521110	Breitenbrunn/Erzgeb.	1.074	100	36	3,4	172	16,0	470	43,8	278
14521120	Burkhardtsdorf	1.269	100	65	5,1	259	20,4	544	42,9	245
14521130	Crottendorf	699	100	38	5,4	202	28,9	362	51,8	81
14521140	Deutschneudorf	145	100	6	(4,1)	26	17,9	99	68,3	15
14521150	Drebach	948	100	39	4,1	188	19,8	497	52,4	177
14521160	Ehrenfriedersdorf, Stadt	1.339	100	31	2,3	127	9,5	380	28,4	742
14521170	Eibenstein, Stadt	1.729	100	46	2,7	253	14,6	865	50,0	516
14521180	Elterlein, Stadt	436	100	41	9,4	111	25,5	234	53,7	56
14521200	Gelenau/Erzgeb.	1.148	100	37	3,2	154	13,4	434	37,8	496
14521210	Geyer, Stadt	886	100	29	3,3	122	13,8	406	45,8	253
14521220	Gornau/Erzgeb.	597	100	39	6,5	152	25,5	181	30,3	130
14521230	Gorsdorf	491	100	23	4,7	95	19,3	246	50,1	84
14521240	Großolbersdorf	461	100	23	5,0	130	28,2	244	52,9	66
14521250	Großrückerswalde	548	100	24	4,4	156	28,5	230	42,0	139
14521260	Grünhain-Beierfeld, Stadt	1.307	100	42	3,2	175	13,4	704	53,9	361
14521270	Grünhainichen	556	100	27	4,9	105	18,9	312	56,1	103
14521280	Heidersdorf	105	100	3	(2,9)	18	17,1	85	81,0	-
14521290	Hohndorf	835	100	19	2,3	103	12,3	602	72,1	95
14521310	Jahnsdorf/Erzgeb.	804	100	58	7,2	200	24,9	330	41,0	164
14521320	Johanngeorgenstadt, Stadt	1.204	100	23	1,9	81	6,7	353	29,3	677
14521330	Jöhstadt, Stadt	419	100	17	4,1	151	36,0	202	48,2	33
14521340	Königswalde	251	100	20	8,0	94	37,5	81	32,3	26
14521355	Lauter-Bernsbach, Stadt	1.749	100	79	4,5	340	19,4	861	49,2	307
14521370	Lößnitz, Stadt	2.437	100	59	2,4	232	9,5	745	30,6	1.217
14521380	Lugau/Erzgeb., Stadt	2.214	100	84	3,8	202	9,1	1.089	49,2	647
14521390	Marienberg, Stadt	4.098	100	126	3,1	503	12,3	1.371	33,5	1.682
14521400	Mildenau	360	100	12	3,3	130	36,1	179	49,7	36
14521410	Neukirchen/Erzgeb.	1.470	100	67	4,6	214	14,6	671	45,6	389
14521420	Niederdorf	275	100	15	5,5	51	18,5	181	65,8	8
14521430	Niederwürschnitz	668	100	21	3,1	70	10,5	509	76,2	63
14521440	Oberwiesenthal, Kurort, Stadt	643	100	9	(1,4)	62	9,6	303	47,1	227
14521450	Oelsnitz/Erzgeb., Stadt	3.099	100	110	3,5	288	9,3	2.022	65,2	557
14521460	Olbernhau, Stadt	2.892	100	83	2,9	288	10,0	1.307	45,2	1.003
14521495	Pockau-Lengefeld, Stadt	1.436	100	79	5,5	248	17,3	631	43,9	416
14521500	Raschau-Markersbach	1.588	100	30	1,9	148	9,3	370	23,3	516
14521510	Scheibenberg, Stadt	397	100	22	5,5	58	14,6	227	57,2	72
14521520	Schlettau, Stadt	501	100	16	3,2	96	19,2	279	55,7	82
14521530	Schneeberg, Stadt	4.613	100	74	1,6	328	7,1	1.290	28,0	2.678
14521540	Schönheide	971	100	40	4,1	152	15,7	437	45,0	265
14521550	Schwarzenberg/Erzgeb., Stadt	5.396	100	77	1,4	396	7,3	1.541	28,6	2.563
14521560	Sehmatal	1.307	100	59	4,5	264	20,2	608	46,5	315
14521570	Seiffen/Erzgeb., Kurort	297	100	23	7,7	58	19,5	113	38,0	83
14521590	Stollberg/Erzgeb., Stadt	3.500	100	78	2,2	269	7,7	1.531	43,7	1.244
14521600	Stützengrün	391	100	23	5,9	135	34,5	226	57,8	12
14521610	Tannenberg	140	100	13	9,3	52	37,1	65	46,4	-
14521620	Thalheim/Erzgeb., Stadt	2.007	100	30	1,5	181	9,0	814	40,6	914
14521630	Thermalbad Wiesenbad	534	100	31	5,8	144	27,0	279	52,2	78
14521640	Thum, Stadt	1.131	100	43	3,8	223	19,7	609	53,8	193
14521670	Volkenstein, Stadt	814	100	30	3,7	139	17,1	340	41,8	267
14521690	Zschopau, Stadt, Motorradstadt	3.276	100	66	2,0	266	8,1	1.045	31,9	1.575
14521700	Zschorlau	971	100	37	3,8	264	27,2	289	29,8	289
14521710	Zwönitz, Stadt	3.335	100	82	2,5	405	12,1	863	25,9	1.273
14522	Mittelsachsen	81.787	100	3.087	3,8	6.372	7,8	29.696	36,3	34.143
14522010	Altmittweida	320	100	41	12,8	80	25,0	176	55,0	27
14522020	Augustusburg, Stadt	1.010	100	59	5,8	133	13,2	575	56,9	229
14522035	Bobritzsch-Hilbersdorf	900	100	59	6,6	157	17,4	469	52,1	204
14522050	Brand-Erbisdorf, Stadt	2.980	100	35	1,2	162	5,4	830	27,9	1.695
14522060	Burgstädt, Stadt	3.011	100	143	4,7	249	8,3	1.373	45,6	990
14522070	Claußnitz	446	100	32	7,2	99	22,2	311	69,7	8
14522080	Döbeln, Stadt	8.450	100	171	2,0	313	3,7	2.421	28,7	4.465
14522090	Dorfchemnitz	151	100	13	8,6	42	27,8	70	46,4	-
14522110	Eppendorf	771	100	33	4,3	124	16,1	412	53,4	179
14522120	Erlau	332	100	52	15,7	94	28,3	143	43,1	42
14522140	Flöha, Stadt	3.972	100	64	1,6	126	3,2	1.446	36,4	1.775
14522150	Frankenberg/Sa., Stadt, Garnisonsstadt	4.678	100	95	2,0	206	4,4	1.703	36,4	2.157
14522170	Frauenstein, Stadt	371	100	38	10,2	99	26,7	202	54,4	14
14522180	Freiberg, Stadt, Universitätsstadt	17.905	100	468	2,6	344	1,9	3.654	20,4	10.729
14522190	Geringswalde, Stadt	891	100	71	8,0	110	12,3	443	49,7	231
14522200	Großhartmannsdorf	320	100	33	10,3	78	24,4	135	42,2	22
14522210	Großschirma, Stadt	720	100	78	10,8	125	17,4	321	44,6	169
14522220	Großweitzschen	388	100	23	5,9	43	11,1	168	43,3	149
14522230	Hainichen, Stadt	2.270	100	106	4,7	216	9,5	950	41,9	827
14522240	Halsbrücke	793	100	59	7,4	153	19,3	368	46,4	166
14522250	Hartha, Stadt	1.731	100	57	3,3	152	8,8	910	52,6	468
14522260	Hartmannsdorf	1.337	100	44	3,3	78	5,8	628	47,0	501
14522275	Jahnatal	730	100	56	7,7	99	13,6	331	45,3	225
14522280	Königsfeld	129	100	27	20,9	34	26,4	49	38,0	17
14522290	Königshain-Wiederau	268	100	42	15,7	79	29,5	90	33,6	56
14522300	Kriebstein	269	100	20	7,4	56	20,8	124	46,1	71
14522310	Leisnig, Stadt	2.139	100	97	4,5	165	7,7	1.092	51,1	660
14522320	Leubsdorf	593	100	17	2,9	103	17,4	353	59,5	84

AGS	Kreisfreie Stadt Gemeinde Landkreis Land	Wohngebäude mit 7 bis 12 Wohnungen in %	Wohngebäude mit 13 und mehr Wohnungen absolut	Wohngebäude mit 13 und mehr Wohnungen in %
14511000	Chemnitz, Stadt	48,4	35.209	33,0
14612000	Dresden, Stadt	44,3	97.265	39,5
14713000	Leipzig, Stadt	51,0	108.611	38,8
<b>14521</b>	<b>Erzgebirgskreis</b>	<b>35,8</b>	<b>7.732</b>	<b>9,0</b>
14521010	Amtsberg	15,6	43	7,1
14521020	Annaberg-Buchholz, Stadt	46,8	1.023	14,1
14521035	Aue-Bad Schlema, Stadt	48,0	698	9,6
14521040	Auerbach	16,5	33	6,2
14521060	Bärenstein	21,9	38	7,2
14521080	Bockau	(1,5)	-	-
14521090	Börnichen/Erzgeb.	14,0	-	-
14521110	Breitenbrunn/Erzgeb.	25,9	119	11,1
14521120	Burkhardtsdorf	19,3	158	12,5
14521130	Crottendorf	11,6	14	2,0
14521140	Deutschneudorf	10,3	-	-
14521150	Drebach	18,7	39	4,1
14521160	Ehrenfriedersdorf, Stadt	55,4	55	4,1
14521170	Eibenstock, Stadt	29,8	49	2,8
14521180	Elterlein, Stadt	12,8	-	-
14521200	Gelenau/Erzgeb.	43,2	30	2,6
14521210	Geyer, Stadt	28,6	76	8,6
14521220	Gornau/Erzgeb.	21,8	97	16,2
14521230	Gorsdorf	17,1	40	8,1
14521240	Großolbersdorf	14,3	-	-
14521250	Großrückerswalde	25,4	-	-
14521260	Grünhain-Beierfeld, Stadt	27,6	29	2,2
14521270	Grünhainichen	18,5	8	(1,4)
14521280	Heidersdorf	-	-	-
14521290	Hohndorf	11,4	16	1,9
14521310	Jahnsdorf/Erzgeb.	20,4	43	5,3
14521320	Johanngeorgenstadt, Stadt	56,2	68	5,6
14521330	Jöhstadt, Stadt	7,9	11	2,6
14521340	Königswalde	10,4	30	12,0
14521355	Lauter-Bernsbach, Stadt	17,6	157	9,0
14521370	Lößnitz, Stadt	49,9	185	7,6
14521380	Lugau/Erzgeb., Stadt	29,2	197	8,9
14521390	Marienberg, Stadt	41,0	422	10,3
14521400	Mildenau	10,0	-	-
14521410	Neukirchen/Erzgeb.	26,5	128	8,7
14521420	Niederdorf	(2,9)	27	9,8
14521430	Niederwürschnitz	9,4	-	-
14521440	Oberwiesenthal, Kurort, Stadt	35,3	37	5,8
14521450	Oelsnitz/Erzgeb., Stadt	18,0	120	3,9
14521460	Olbernhau, Stadt	34,7	211	7,3
14521495	Pockau-Lengefeld, Stadt	29,0	64	4,5
14521500	Raschau-Markersbach	32,5	522	32,9
14521510	Scheibenberg, Stadt	18,1	17	4,3
14521520	Schlettau, Stadt	16,4	30	6,0
14521530	Schneeberg, Stadt	58,1	243	5,3
14521540	Schönheide	27,3	76	7,8
14521550	Schwarzenberg/Erzgeb., Stadt	47,5	817	15,1
14521560	Sehmatal	24,1	66	5,0
14521570	Seiffen/Erzgeb., Kurort	27,9	14	4,7
14521590	Stollberg/Erzgeb., Stadt	35,5	375	10,7
14521600	Stützengrün	3,1	-	-
14521610	Tannenberg	-	9	(6,4)
14521620	Thalheim/Erzgeb., Stadt	45,5	67	3,3
14521630	Thermalbad Wiesenbad	14,6	-	-
14521640	Thum, Stadt	17,1	61	5,4
14521670	Volkenstein, Stadt	32,8	37	4,5
14521690	Zschopau, Stadt, Motorradstadt	48,1	321	9,8
14521700	Zschorlau	29,8	92	9,5
14521710	Zwönitz, Stadt	38,2	720	21,6
<b>14522</b>	<b>Mittelsachsen</b>	<b>41,7</b>	<b>8.491</b>	<b>10,4</b>
14522010	Altmittweida	8,4	-	-
14522020	Augustusburg, Stadt	22,7	10	1,0
14522035	Bobritzsch-Hilbersdorf	22,7	10	1,1
14522050	Brand-Erbisdorf, Stadt	56,9	261	8,8
14522060	Burgstädt, Stadt	32,9	253	8,4
14522070	Claußnitz	(1,8)	-	-
14522080	Döbeln, Stadt	52,8	1.078	12,8
14522090	Dorfchemnitz	-	24	15,9
14522110	Eppendorf	23,2	25	3,2
14522120	Erlau	12,7	-	-
14522140	Flöha, Stadt	44,7	561	14,1
14522150	Frankenberg/Sa., Stadt, Garnisonsstadt	46,1	521	11,1
14522170	Frauenstein, Stadt	3,8	15	4,0
14522180	Freiberg, Stadt, Universitätsstadt	59,9	2.718	15,2
14522190	Geringswalde, Stadt	25,9	36	4,0
14522200	Großhartmannsdorf	6,9	42	13,1
14522210	Großschirma, Stadt	23,5	29	4,0
14522220	Großweitzschen	38,4	6	(1,5)
14522230	Hainichen, Stadt	36,4	170	7,5
14522240	Halsbrücke	20,9	47	5,9
14522250	Hartha, Stadt	27,0	149	8,6
14522260	Hartmannsdorf	37,5	86	6,4
14522275	Jahnatal	30,8	19	2,6
14522280	Königsfeld	13,2	3	(2,3)
14522290	Königshain-Wiederau	20,9	6	(2,2)
14522300	Kriebstein	26,4	-	-
14522310	Leisnig, Stadt	30,9	123	5,8
14522320	Leubsdorf	14,2	34	5,7



AGS	Kreisfreie Stadt Gemeinde Landkreis Land	Insgesamt absolut	Insgesamt in %	Wohngebäude mit 1 Wohnung absolut	Wohngebäude mit 1 Wohnung in %	Wohngebäude mit 2 Wohnungen absolut	Wohngebäude mit 2 Wohnungen in %	Wohngebäude mit 3 bis 6 Wohnungen absolut	Wohngebäude mit 3 bis 6 Wohnungen in %	Wohngebäude mit 7 bis 12 Wohnungen absolut
14522330	Lichtenau	813	100	93	11,4	211	26,0	343	42,2	137
14522340	Lichtenberg/Erzgeb.	418	100	35	8,4	68	16,3	177	42,3	114
14522350	Lunzenau, Stadt	755	100	35	4,6	129	17,1	311	41,2	263
14522360	Mittweida, Stadt, Hochschulstadt	5.888	100	115	2,0	223	3,8	1.657	28,1	2.557
14522380	Mühlau	304	100	27	8,9	61	20,1	113	37,2	96
14522390	Mulda/Sa.	456	100	32	7,0	71	15,6	169	37,1	137
14522400	Neuhausen/Erzgeb.	473	100	20	4,2	99	20,9	208	44,0	142
14522420	Niederwiesa	872	100	57	6,5	103	11,8	509	58,4	166
14522430	Oberschöna	428	100	54	12,6	110	25,7	190	44,4	76
14522440	Oederan, Stadt	1.685	100	66	3,9	215	12,8	670	39,8	617
14522460	Penig, Stadt	1.883	100	96	5,1	238	12,6	819	43,5	680
14522470	Rechenberg-Bienenmühle	379	100	34	9,0	68	17,9	196	51,7	41
14522480	Reinsberg	379	100	48	12,7	95	25,1	179	47,2	29
14522490	Rochlitz, Stadt	1.949	100	44	2,3	114	5,8	809	41,5	872
14522500	Rossau	507	100	29	5,7	96	18,9	321	63,3	59
14522510	Roßwein, Stadt	1.868	100	71	3,8	163	8,7	950	50,9	619
14522520	Sayda, Stadt	274	100	9	(3,3)	43	15,7	132	48,2	85
14522530	Seelitz	159	100	15	9,4	51	32,1	91	57,2	3
14522540	Striegistal	522	100	54	10,3	148	28,4	316	60,5	9
14522550	Taura	428	100	19	4,4	80	18,7	236	55,1	80
14522570	Waldheim, Stadt	2.614	100	65	2,5	151	5,8	1.140	43,6	966
14522580	Wechselburg	253	100	21	8,3	57	22,5	120	47,4	54
14522590	Weißenborn/Erzgeb.	540	100	19	3,5	58	10,7	289	53,5	145
14522600	Zettlitz	64	100	13	20,3	9	(14,1)	20	31,3	25
14523	Vogtlandkreis	65.507	100	2.311	3,5	4.966	7,6	19.041	29,1	31.104
14523010	Adorf/Vogtl., Stadt	1.269	100	55	4,3	121	9,5	493	38,8	532
14523020	Auerbach/Vogtl., Stadt	5.544	100	159	2,9	417	7,5	1.362	24,6	2.975
14523030	Bad Brambach	248	100	42	16,9	34	13,7	90	36,3	83
14523040	Bad Elster, Stadt	1.123	100	33	2,9	55	4,9	359	32,0	399
14523050	Bergen	111	100	13	11,7	42	37,8	52	46,8	-
14523060	Bösenbrunn	85	100	18	21,2	27	31,8	25	29,4	7
14523080	Eichigt	84	100	19	22,6	24	28,6	39	46,4	3
14523090	Ellefeld	526	100	26	4,9	94	17,9	227	43,2	105
14523100	Elsterberg, Stadt	993	100	35	3,5	123	12,4	464	46,7	304
14523120	Falkenstein/Vogtl., Stadt	2.352	100	74	3,1	203	8,6	1.162	49,4	853
14523130	Grünbach	166	100	13	7,8	61	36,7	68	41,0	22
14523150	Heinsdorfergrund	224	100	26	11,6	69	30,8	86	38,4	13
14523160	Klingenthal, Stadt	1.889	100	119	6,3	231	12,2	576	30,5	827
14523170	Lengenfeld, Stadt	1.320	100	84	6,4	214	16,2	525	39,8	401
14523190	Limbach	140	100	19	13,6	57	40,7	63	45,0	-
14523200	Markneukirchen, Stadt	1.512	100	79	5,2	255	16,9	786	52,0	377
14523230	Mühlental	75	100	19	25,3	45	60,0	7	(9,3)	-
14523245	Muldenhammer	431	100	55	12,8	91	21,1	180	41,8	108
14523260	Netzschkau, Stadt	769	100	42	5,5	122	15,9	443	57,6	114
14523270	Neuensalz	229	100	25	10,9	70	30,6	114	49,8	5
14523280	Neumark	479	100	46	9,6	78	16,3	223	46,6	88
14523290	Neustadt/Vogtl.	100	100	12	12,0	30	30,0	42	42,0	13
14523300	Oelsnitz/Vogtl., Stadt	3.108	100	144	4,6	266	8,6	1.142	36,7	1.218
14523310	Pausa-Mühltroff, Stadt	784	100	85	10,8	187	23,9	382	48,7	116
14523320	Plauen, Stadt	27.616	100	381	1,4	614	2,2	4.986	18,1	16.432
14523330	Pöhl	485	100	39	8,0	51	10,5	139	28,7	253
14523340	Reichenbach im Vogtland, Stadt	7.397	100	138	1,9	419	5,7	2.441	33,0	3.761
14523360	Rodewisch, Stadt	1.665	100	66	4,0	156	9,4	677	40,7	685
14523365	Rosenbach/Vogtl.	620	100	60	9,7	84	13,5	208	33,5	255
14523370	Schöneck/Vogtl., Stadt	625	100	52	8,3	107	17,1	208	33,3	177
14523380	Steinberg	425	100	44	10,4	104	24,5	137	32,2	47
14523410	Theuma	89	100	15	16,9	25	28,1	23	25,8	29
14523420	Tirpersdorf	126	100	41	32,5	51	40,5	36	28,6	-
14523430	Treuen, Stadt	1.691	100	70	4,1	247	14,6	840	49,7	491
14523440	Triebel/Vogtl.	182	100	27	14,8	24	13,2	86	47,3	47
14523450	Weischlitz	878	100	100	11,4	115	13,1	313	35,6	338
14523460	Werda	151	100	28	18,5	53	35,1	34	22,5	35
14524	Zwickau	94.772	100	2.418	2,6	6.573	6,9	31.189	32,9	42.449
14524010	Bernsdorf	233	100	28	12,0	66	28,3	101	43,3	23
14524020	Callenberg	609	100	67	11,0	176	28,9	187	30,7	162
14524030	Crimmitschau, Stadt	5.535	100	165	3,0	458	8,3	2.117	38,2	2.066
14524040	Crinitzberg	310	100	21	6,8	102	32,9	123	39,7	8
14524050	Dennheritz	165	100	12	7,3	58	35,2	85	51,5	12
14524060	Fraureuth	1.230	100	39	3,2	124	10,1	390	31,7	575
14524070	Gersdorf	786	100	38	4,8	93	11,8	488	62,1	151
14524080	Glauchau, Stadt	7.024	100	177	2,5	533	7,6	2.702	38,5	2.833
14524090	Hartenstein, Stadt	839	100	50	6,0	148	17,6	362	43,1	166
14524100	Hartmannsdorf b. Kirchberg	152	100	11	7,2	38	25,0	70	46,1	36
14524110	Hirschfeld	113	100	9	(8,0)	47	41,6	44	38,9	17
14524120	Hohenstein-Ernstthal, Stadt	4.862	100	112	2,3	280	5,8	1.566	32,2	2.414
14524130	Kirchberg, Stadt	1.843	100	67	3,6	240	13,0	576	31,3	658
14524140	Langenbernsdorf	335	100	62	18,5	96	28,7	126	37,6	44
14524150	Langenweißbach	378	100	22	5,8	97	25,7	191	50,5	70
14524160	Lichtenstein/Sa., Stadt	3.624	100	103	2,8	221	6,1	1.097	30,3	1.949
14524170	Lichtentanne	1.197	100	71	5,9	211	17,6	611	51,0	274
14524180	Limbach-Oberfrohna, Stadt	7.313	100	153	2,1	435	5,9	2.503	34,2	3.216
14524190	Meerane, Stadt	4.727	100	132	2,8	291	6,2	1.702	36,0	1.987
14524200	Mülsen	1.758	100	87	4,9	415	23,6	627	35,7	566
14524210	Neukirchen/Pleiße	904	100	33	3,7	81	9,0	481	53,2	245
14524220	Niederfrohna	294	100	20	6,8	108	36,7	109	37,1	47
14524230	Oberlungwitz, Stadt	1.323	100	38	2,9	156	11,8	558	42,2	487
14524240	Oberwiera	111	100	10	9,0	26	23,4	72	64,9	-
14524250	Reinsdorf	1.627	100	65	4,0	190	11,7	924	56,8	347
14524260	Remse	298	100	19	6,4	36	12,1	132	44,3	71
14524270	Schönberg	72	100	8	(11,1)	25	34,7	30	41,7	4
14524280	St. Egidien	714	100	23	3,2	101	14,1	381	53,4	81
14524290	Waldenburg, Stadt	798	100	63	7,9	105	13,2	383	48,0	215
14524300	Werdau, Stadt	6.158	100	167	2,7	375	6,1	2.534	41,1	2.321
14524310	Wildenfels, Stadt	538	100	45	8,4	136	25,3	254	47,2	69
14524320	Wilkau-Haßlau, Stadt	3.314	100	50	1,5	190	5,7	1.303	39,3	1.531
14524330	Zwickau, Stadt, Hochschulstadt	35.582	100	445	1,3	919	2,6	8.376	23,5	19.802

AGS	Kreisfreie Stadt Gemeinde Landkreis Land	Wohngebäude mit 7 bis 12 Wohnungen in %	Wohngebäude mit 13 und mehr Wohnungen absolut	Wohngebäude mit 13 und mehr Wohnungen in %
14522330	Lichtenau	16,9	32	3,9
14522340	Lichtenberg/Erzgeb.	27,3	27	6,5
14522350	Lunzenau, Stadt	34,8	12	1,6
14522360	Mittweida, Stadt, Hochschulstadt	43,4	1.341	22,8
14522380	Mühlau	31,6	-	-
14522390	Mulda/Sa.	30,0	47	10,3
14522400	Neuhausen/Erzgeb.	30,0	-	-
14522420	Niederwiesa	19,0	39	4,5
14522430	Oberschöna	17,8	-	-
14522440	Oederan, Stadt	36,6	123	7,3
14522460	Penig, Stadt	36,1	51	2,7
14522470	Rechenberg-Bienenmühle	10,8	43	11,3
14522480	Reinsberg	7,7	26	6,9
14522490	Rochlitz, Stadt	44,7	110	5,6
14522500	Rossau	11,6	-	-
14522510	Roßwein, Stadt	33,1	66	3,5
14522520	Sayda, Stadt	31,0	-	-
14522530	Seelitz	(1,9)	-	-
14522540	Striegalstal	(1,7)	-	-
14522550	Taura	18,7	15	3,5
14522570	Waldheim, Stadt	37,0	297	11,4
14522580	Wechselburg	21,3	-	-
14522590	Weißborn/Erzgeb.	26,9	30	5,6
14522600	Zettlitz	39,1	-	-
<b>14523</b>	<b>Vogtlandkreis</b>	<b>47,5</b>	<b>8.084</b>	<b>12,3</b>
14523010	Adorf/Vogtl., Stadt	41,9	66	5,2
14523020	Auerbach/Vogtl., Stadt	53,7	633	11,4
14523030	Bad Brambach	33,5	-	-
14523040	Bad Elster, Stadt	35,5	277	24,7
14523050	Bergen	-	-	-
14523060	Bösenbrunn	(8,2)	-	-
14523080	Eichigt	(3,6)	-	-
14523090	Ellefeld	20,0	72	13,7
14523100	Elsterberg, Stadt	30,6	70	7,0
14523120	Falkenstein/Vogtl., Stadt	36,3	63	2,7
14523130	Grünbach	13,3	-	-
14523150	Heinsdorfergrund	5,8	29	12,9
14523160	Klingenthal, Stadt	43,8	137	7,3
14523170	Lengenfeld, Stadt	30,4	99	7,5
14523190	Limbach	-	-	-
14523200	Markneukirchen, Stadt	24,9	14	0,9
14523230	Mühlental	-	-	-
14523245	Muldenhammer	25,1	-	-
14523260	Netzschkau, Stadt	14,8	48	6,2
14523270	Neuensalz	(2,2)	10	4,4
14523280	Neumark	18,4	44	9,2
14523290	Neustadt/Vogtl.	13,0	-	-
14523300	Oelsnitz/Vogtl., Stadt	39,2	335	10,8
14523310	Pausa-Mühltroff, Stadt	14,8	16	2,0
14523320	Plauen, Stadt	59,5	5.200	18,8
14523330	Pöhl	52,2	-	-
14523340	Reichenbach im Vogtland, Stadt	50,8	644	8,7
14523360	Rodewisch, Stadt	41,1	81	4,9
14523365	Rosenbach/Vogtl.	41,1	13	2,1
14523370	Schöneck/Vogtl., Stadt	28,3	81	13,0
14523380	Steinberg	11,1	94	22,1
14523410	Theuma	32,6	-	-
14523420	Tirpersdorf	-	-	-
14523430	Treuen, Stadt	29,0	38	2,2
14523440	Triebel/Vogtl.	25,8	-	-
14523450	Weischlitz	38,5	15	1,7
14523460	Werda	23,2	-	-
<b>14524</b>	<b>Zwickau</b>	<b>44,8</b>	<b>12.145</b>	<b>12,8</b>
14524010	Bernsdorf	9,9	16	6,9
14524020	Callenberg	26,6	17	2,8
14524030	Crimmitschau, Stadt	37,3	732	13,2
14524040	Crinitzberg	(2,6)	57	18,4
14524050	Dennheritz	7,3	-	-
14524060	Fraureuth	46,7	102	8,3
14524070	Gersdorf	19,2	12	1,5
14524080	Glauchau, Stadt	40,3	781	11,1
14524090	Hartenstein, Stadt	19,8	114	13,6
14524100	Hartmannsdorf b. Kirchberg	23,7	-	-
14524110	Hirschfeld	15,0	-	-
14524120	Hohenstein-Ernstthal, Stadt	49,7	492	10,1
14524130	Kirchberg, Stadt	35,7	305	16,5
14524140	Langenbernsdorf	13,1	4	(1,2)
14524150	Langenweißbach	18,5	-	-
14524160	Lichtenstein/Sa., Stadt	53,8	251	6,9
14524170	Lichtentanne	22,9	31	2,6
14524180	Limbach-Oberfrohna, Stadt	44,0	1.001	13,7
14524190	Meerane, Stadt	42,0	617	13,1
14524200	Mülsen	32,2	65	3,7
14524210	Neukirchen/Pleiß	27,1	70	7,7
14524220	Niederfrohna	16,0	13	4,4
14524230	Oberlungwitz, Stadt	36,8	79	6,0
14524240	Oberwiera	-	-	-
14524250	Reinsdorf	21,3	100	6,1
14524260	Remse	23,8	36	12,1
14524270	Schönberg	(5,6)	-	-
14524280	St. Egidien	11,3	128	17,9
14524290	Waldenburg, Stadt	26,9	41	5,1
14524300	Werdau, Stadt	37,7	760	12,3
14524310	Wildenfels, Stadt	12,8	28	5,2
14524320	Wilkau-Haßlau, Stadt	46,2	244	7,4
14524330	Zwickau, Stadt, Hochschulstadt	55,7	6.040	17,0



AGS	Kreisfreie Stadt Gemeinde Landkreis Land	Insgesamt absolut	Insgesamt in %	Wohngebäude mit 1 Wohnung absolut	Wohngebäude mit 1 Wohnung in %	Wohngebäude mit 2 Wohnungen absolut	Wohngebäude mit 2 Wohnungen in %	Wohngebäude mit 3 bis 6 Wohnungen absolut	Wohngebäude mit 3 bis 6 Wohnungen in %	Wohngebäude mit 7 bis 12 Wohnungen absolut
<b>14625</b>	<b>Bautzen</b>	<b>73.871</b>	<b>100</b>	<b>3.445</b>	<b>4,7</b>	<b>6.019</b>	<b>8,1</b>	<b>21.902</b>	<b>29,6</b>	<b>33.031</b>
14625010	Arnsdorf	938	100	50	5,3	103	11,0	512	54,6	130
14625020	Bautzen, Stadt	16.242	100	245	1,5	278	1,7	3.982	24,5	9.767
14625030	Bernsdorf, Stadt	1.285	100	76	5,9	116	9,0	438	34,1	413
14625040	Bischofswerda, Stadt	3.503	100	69	2,0	228	6,5	1.239	35,4	1.470
14625060	Burkau	231	100	40	17,3	83	35,9	100	43,3	11
14625080	Crostitz	48	100	22	45,8	15	31,3	15	31,3	-
14625090	Cunewalde	911	100	69	7,6	100	11,0	201	22,1	429
14625100	Demitz-Thumitz	577	100	31	5,4	98	17,0	330	57,2	126
14625110	Doberschau-Gaußig	582	100	57	9,8	84	14,4	240	41,2	151
14625120	Elsterheide	284	100	49	17,3	73	25,7	112	39,4	39
14625130	Elstra, Stadt	361	100	38	10,5	70	19,4	202	56,0	54
14625140	Frankenthal	83	100	5	(6,0)	32	38,6	46	55,4	-
14625150	Göda	345	100	34	9,9	84	24,3	153	44,3	31
14625160	Großdubrau	648	100	58	9,0	81	12,5	213	32,9	209
14625170	Großharthau	347	100	40	11,5	99	28,5	172	49,6	39
14625180	Großnaundorf	74	100	10	13,5	27	36,5	26	35,1	-
14625190	Großpostwitz/O.L.	516	100	42	8,1	73	14,1	210	40,7	150
14625200	Großröhrsdorf, Stadt	2.040	100	90	4,4	313	15,3	921	45,1	520
14625220	Haselbachtal	452	100	42	9,3	134	29,6	254	56,2	19
14625230	Hochkirch	193	100	38	19,7	44	22,8	91	47,2	18
14625240	Hoyerswerda, Stadt	13.960	100	198	1,4	277	2,0	2.094	15,0	8.268
14625250	Kamenz, Stadt	5.356	100	132	2,5	323	6,0	1.764	32,9	2.552
14625270	Königsbrück, Stadt	1.124	100	54	4,8	100	8,9	530	47,2	263
14625280	Königswartha	695	100	50	7,2	56	8,1	109	15,7	379
14625290	Kubschütz	257	100	45	17,5	51	19,8	118	45,9	42
14625300	Laußnitz	167	100	23	13,8	68	40,7	55	32,9	7
14625310	Lauta, Stadt	2.257	100	297	13,2	199	8,8	1.035	45,9	675
14625320	Lichtenberg	229	100	15	6,6	77	33,6	130	56,8	5
14625330	Lohsa	547	100	89	16,3	110	20,1	230	42,0	114
14625340	Malschwitz	485	100	92	19,0	102	21,0	220	45,4	64
14625350	Nebelschütz	92	100	12	13,0	27	29,3	40	43,5	14
14625360	Neschwitz	262	100	37	14,1	80	30,5	88	33,6	42
14625370	Neukirch	173	100	23	13,3	68	39,3	63	36,4	20
14625380	Neukirch/Lausitz	944	100	61	6,5	128	13,6	354	37,5	377
14625390	Obergurig	262	100	28	10,7	55	21,0	129	49,2	48
14625410	Ohorn	262	100	18	6,9	72	27,5	71	27,1	26
14625420	Oßling	214	100	23	10,7	43	20,1	110	51,4	43
14625430	Ottendorf-Okrilla	1.683	100	163	9,7	227	13,5	412	24,5	501
14625440	Panschwitz-Kuckau	199	100	36	18,1	44	22,1	47	23,6	59
14625450	Pulsnitz, Stadt	1.872	100	79	4,2	232	12,4	675	36,1	706
14625460	Puschwitz	107	100	6	(5,6)	12	11,2	83	77,6	8
14625470	Räckelwitz	50	100	16	32,0	8	(16,0)	11	22,0	16
14625480	Radeberg, Stadt	6.365	100	211	3,3	281	4,4	1.683	26,4	3.319
14625490	Radibor	247	100	67	27,1	55	22,3	93	37,7	34
14625500	Ralbitz-Rosenthal	74	100	13	17,6	37	50,0	22	29,7	-
14625510	Rammenau	101	100	27	26,7	37	36,6	19	18,8	18
14625525	Schirgiswalde-Kirschau, Stadt	973	100	61	6,3	194	19,9	518	53,2	123
14625530	Schmölln-Putzkau	307	100	60	19,5	85	27,7	137	44,6	14
14625550	Schwepnitz	395	100	29	7,3	66	16,7	167	42,3	134
14625560	Sohland a. d. Spree	821	100	89	10,8	194	23,6	439	53,5	53
14625570	Spreetal	167	100	27	16,2	42	25,1	85	50,9	10
14625580	Steina	98	100	21	21,4	51	52,0	20	20,4	13
14625590	Steinigtwolmsdorf	306	100	44	14,4	99	32,4	96	31,4	70
14625600	Wachau	596	100	39	6,5	123	20,6	207	34,7	163
14625610	Weißenberg, Stadt	279	100	48	17,2	42	15,1	94	33,7	87
14625630	Wilthen, Stadt	1.530	100	35	2,3	78	5,1	268	17,5	943
14625640	Wittichenau, Stadt	755	100	87	11,5	159	21,1	240	31,8	260
<b>14626</b>	<b>Görlitz</b>	<b>70.575</b>	<b>100</b>	<b>2.664</b>	<b>3,8</b>	<b>4.427</b>	<b>6,3</b>	<b>19.064</b>	<b>27,0</b>	<b>35.486</b>
14626010	Bad Muskau, Stadt	978	100	46	4,7	65	6,6	429	43,9	420
14626020	Beiersdorf	136	100	71	52,2	30	22,1	34	25,0	-
14626030	Bernstadt a. d. Eigen, Stadt	433	100	40	9,2	92	21,2	148	34,2	131
14626050	Bertsdorf-Hörnitz	140	100	42	30,0	44	31,4	55	39,3	-
14626060	Boxberg/O.L.	561	100	61	10,9	63	11,2	170	30,3	271
14626070	Dürrhennersdorf	133	100	8	(6,0)	33	24,8	38	28,6	26
14626085	Ebersbach-Neugersdorf, Stadt	3.299	100	123	3,7	356	10,8	1.012	30,7	1.315
14626100	Gablenz	124	100	28	22,6	33	26,6	45	36,3	16
14626110	Görlitz, Stadt	25.445	100	253	1,0	320	1,3	4.003	15,7	16.298
14626120	Groß Düben	68	100	11	16,2	23	33,8	31	45,6	-
14626140	Großschönau	1.148	100	81	7,1	176	15,3	507	44,2	367
14626150	Großschweidnitz	179	100	7	(3,9)	23	12,8	102	57,0	49
14626160	Hähnichen	61	100	19	31,1	23	37,7	20	32,8	-
14626170	Hainewalde	168	100	20	11,9	64	38,1	53	31,5	39
14626180	Herrnhut, Stadt	862	100	104	12,1	158	18,3	417	48,4	158
14626190	Hohendubrau	162	100	36	22,2	27	16,7	60	37,0	44
14626200	Horka	110	100	26	23,6	34	30,9	49	44,5	9
14626210	Jonsdorf, Kurort	171	100	32	18,7	63	36,8	66	38,6	7
14626230	Kodersdorf	325	100	44	13,5	47	14,5	158	48,6	78
14626240	Königshain	121	100	24	19,8	25	20,7	46	38,0	21
14626245	Kottmar	778	100	92	11,8	220	28,3	394	50,6	64
14626250	Krauschwitz i.d. O.L.	410	100	48	11,7	85	20,7	182	44,4	65
14626260	Kreba-Neudorf	79	100	19	24,1	8	(10,1)	33	41,8	16
14626270	Lawalde	127	100	38	29,9	31	24,4	44	34,6	20
14626280	Leutersdorf	499	100	58	11,6	121	24,2	244	48,9	62
14626290	Löbau, Stadt	5.108	100	114	2,2	208	4,1	1.163	22,8	3.127
14626300	Markersdorf	375	100	58	15,5	101	26,9	174	46,4	34
14626310	Mittelherwigsdorf	361	100	49	13,6	79	21,9	184	51,0	33
14626320	Mücka	68	100	27	39,7	10	14,7	29	42,6	5
14626330	Neißeau	156	100	29	18,6	37	23,7	64	41,0	28
14626350	Neusalza-Spremberg, Stadt	439	100	34	7,7	103	23,5	241	54,9	60
14626370	Niesky, Stadt	2.390	100	109	4,6	106	4,4	688	28,8	1.314
14626390	Oderwitz	739	100	55	7,4	149	20,2	426	57,6	105
14626400	Olbersdorf	1.514	100	39	2,6	87	5,7	421	27,8	774
14626410	Oppach	427	100	28	6,6	77	18,0	212	49,6	98
14626420	Ostritz, Stadt	395	100	32	8,1	57	14,4	216	54,7	80
14626430	Oybin	167	100	27	16,2	27	16,2	76	45,5	41
14626440	Quitzdorf am See	104	100	27	26,0	20	19,2	24	23,1	13

AGS	Kreisfreie Stadt Gemeinde Landkreis Land	Wohngebäude mit 7 bis 12 Wohnungen in %	Wohngebäude mit 13 und mehr Wohnungen absolut	Wohngebäude mit 13 und mehr Wohnungen in %
<b>14625</b>	<b>Bautzen</b>	<b>44,7</b>	<b>9.476</b>	<b>12,8</b>
14625010	Arnsdorf	13,9	140	14,9
14625020	Bautzen, Stadt	60,1	1.964	12,1
14625030	Bernsdorf, Stadt	32,1	240	18,7
14625040	Bischofswerda, Stadt	42,0	496	14,2
14625060	Burkau	4,8	-	-
14625080	Crostitzwitz	-	-	-
14625090	Cunewalde	47,1	112	12,3
14625100	Demitz-Thumitz	21,8	-	-
14625110	Doberschau-Gaußig	25,9	53	9,1
14625120	Elsterheide	13,7	16	5,6
14625130	Elstra, Stadt	15,0	-	-
14625140	Frankenthal	-	-	-
14625150	Göda	9,0	39	11,3
14625160	Großdubrau	32,3	92	14,2
14625170	Großharthau	11,2	-	-
14625180	Großnaundorf	-	7	(9,5)
14625190	Großpostwitz/O.L.	29,1	37	7,2
14625200	Großröhrsdorf, Stadt	25,5	195	9,6
14625220	Haselbachtal	4,2	4	(0,9)
14625230	Hochkirch	9,3	-	-
14625240	Hoyerswerda, Stadt	59,2	3.123	22,4
14625250	Kamenitz, Stadt	47,6	583	10,9
14625270	Königsbrück, Stadt	23,4	177	15,7
14625280	Königswartha	54,5	101	14,5
14625290	Kubschütz	16,3	-	-
14625300	Laußnitz	(4,2)	18	10,8
14625310	Lauta, Stadt	29,9	51	2,3
14625320	Lichtenberg	(2,2)	-	-
14625330	Lohsa	20,8	4	(0,7)
14625340	Malschwitz	13,2	3	(0,6)
14625350	Nebelschütz	15,2	-	-
14625360	Neschwitz	16,0	17	6,5
14625370	Neukirch	11,6	-	-
14625380	Neukirch/Lausitz	39,9	31	3,3
14625390	Obergurig	18,3	-	-
14625410	Ohorn	9,9	75	28,6
14625420	Oßling	20,1	-	-
14625430	Ottendorf-Okrilla	29,8	378	22,5
14625440	Panschwitz-Kuckau	29,6	11	5,5
14625450	Pulsnitz, Stadt	37,7	182	9,7
14625460	Puschwitz	(7,5)	-	-
14625470	Räckelwitz	32,0	-	-
14625480	Radeberg, Stadt	52,1	869	13,7
14625490	Radibor	13,8	4	(1,6)
14625500	Ralbitz-Rosenthal	-	-	-
14625510	Rammenau	17,8	-	-
14625525	Schirgiswalde-Kirschau, Stadt	12,6	74	7,6
14625530	Schmölln-Putzkau	4,6	11	3,6
14625550	Schwepnitz	33,9	-	-
14625560	Sohland a. d. Spree	6,5	42	5,1
14625570	Spreetal	6,0	5	(3,0)
14625580	Steina	13,3	-	-
14625590	Steinigtwolmsdorf	22,9	-	-
14625600	Wachau	27,3	69	11,6
14625610	Weißenberg, Stadt	31,2	15	5,4
14625630	Wilthen, Stadt	61,6	212	13,9
14625640	Wittichenau, Stadt	34,4	12	1,6
<b>14626</b>	<b>Görlitz</b>	<b>50,3</b>	<b>8.938</b>	<b>12,7</b>
14626010	Bad Muskau, Stadt	42,9	24	2,5
14626020	Beiersdorf	-	-	-
14626030	Bernstadt a. d. Eigen, Stadt	30,3	29	6,7
14626050	Bertsdorf-Hörnitz	-	-	-
14626060	Boxberg/O.L.	48,3	-	-
14626070	Dürrhennersdorf	19,5	24	18,0
14626085	Ebersbach-Neugersdorf, Stadt	39,9	492	14,9
14626100	Gablenz	12,9	-	-
14626110	Görlitz, Stadt	64,1	4.571	18,0
14626120	Groß Düben	-	-	-
14626140	Großschönau	32,0	13	1,1
14626150	Großschweidnitz	27,4	-	-
14626160	Hähnichen	-	-	-
14626170	Hainewalde	23,2	-	-
14626180	Herrnhut, Stadt	18,3	25	2,9
14626190	Hohendubrau	27,2	-	-
14626200	Horka	(8,2)	-	-
14626210	Jonsdorf, Kurort	(4,1)	-	-
14626230	Kodersdorf	24,0	-	-
14626240	Königshain	17,4	-	-
14626245	Kottmar	8,2	12	1,5
14626250	Krauschwitz i.d. O.L.	15,9	30	7,3
14626260	Kreba-Neudorf	20,3	-	-
14626270	Lawalde	15,7	-	-
14626280	Leutersdorf	12,4	15	3,0
14626290	Löbau, Stadt	61,2	502	9,8
14626300	Markersdorf	9,1	4	(1,1)
14626310	Mittelherwigsdorf	9,1	15	4,2
14626320	Mücka	(7,4)	-	-
14626330	Neißeau	17,9	-	-
14626350	Neusalza-Spremberg, Stadt	13,7	-	-
14626370	Niesky, Stadt	55,0	178	7,4
14626390	Oderwitz	14,2	-	-
14626400	Olbersdorf	51,1	193	12,7
14626410	Oppach	23,0	15	3,5
14626420	Ostnitz, Stadt	20,3	6	(1,5)
14626430	Oybin	24,6	-	-
14626440	Quitzdorf am See	12,5	20	19,2

AGS	Kreisfreie Stadt Gemeinde Landkreis Land	Insgesamt absolut	Insgesamt in %	Wohngebäude mit 1 Wohnung absolut	Wohngebäude mit 1 Wohnung in %	Wohngebäude mit 2 Wohnungen absolut	Wohngebäude mit 2 Wohnungen in %	Wohngebäude mit 3 bis 6 Wohnungen absolut	Wohngebäude mit 3 bis 6 Wohnungen in %	Wohngebäude mit 7 bis 12 Wohnungen absolut
14626450	Reichenbach/O.L., Stadt	981	100	71	7,2	97	9,9	334	34,0	273
14626460	Rietschen	405	100	59	14,6	54	13,3	213	52,6	48
14626470	Rosenbach	170	100	33	19,4	42	24,7	48	28,2	46
14626480	Rothenburg/O.L., Stadt	788	100	64	8,1	66	8,4	340	43,1	274
14626490	Schleife	367	100	89	24,3	56	15,3	179	48,8	42
14626500	Schönau-Berzdorf a. d. Eigen	269	100	10	3,7	23	8,6	179	66,5	54
14626510	Schönbach	72	100	14	19,4	26	36,1	28	38,9	-
14626520	Schöpstal	241	100	38	15,8	54	22,4	95	39,4	30
14626530	Seifhennersdorf, Stadt	812	100	46	5,7	130	16,0	450	55,4	172
14626560	Trebendorf	39	100	12	30,8	22	56,4	5	(12,8)	-
14626570	Vierkirchen	139	100	29	20,9	33	23,7	60	43,2	18
14626580	Waldhufen	220	100	34	15,5	46	20,9	47	21,4	89
14626590	Weißkeißel	96	100	19	19,8	17	17,7	56	58,3	7
14626600	Weißwasser/O.L., Stadt	6.799	100	79	1,2	143	2,1	1.071	15,8	4.717
14626610	Zittau, Stadt	10.400	100	123	1,2	374	3,6	3.702	35,6	4.539
14627	Meißen	67.429	100	2.695	4,0	4.794	7,1	21.305	31,6	28.792
14627010	Coswig, Stadt	7.676	100	196	2,6	222	2,9	1.517	19,8	3.379
14627020	Diera-Zehren	389	100	61	15,7	94	24,2	187	48,1	50
14627030	Ebersbach	504	100	84	16,7	102	20,2	197	39,1	120
14627040	Glaubitz	156	100	24	15,4	46	29,5	41	26,3	34
14627050	Gröditz, Stadt	2.439	100	47	1,9	83	3,4	608	24,9	1.362
14627060	Großenhain, Stadt	5.376	100	210	3,9	423	7,9	1.900	35,3	1.898
14627070	Hirschstein	211	100	23	10,9	56	26,5	103	48,8	27
14627080	Käbschütztal	403	100	50	12,4	81	20,1	136	33,7	81
14627100	Klipphausen	1.489	100	171	11,5	261	17,5	630	42,3	296
14627110	Lampertswalde	218	100	40	18,3	59	27,1	82	37,6	19
14627130	Lommatzsch, Stadt	1.158	100	75	6,5	124	10,7	554	47,8	388
14627140	Meißen, Stadt	12.601	100	170	1,3	326	2,6	3.522	28,0	6.658
14627150	Moritzburg	1.080	100	118	10,9	231	21,4	365	33,8	354
14627170	Niederau	670	100	63	9,4	111	16,6	328	49,0	157
14627180	Nossen, Stadt	2.435	100	129	5,3	288	11,8	1.355	55,6	553
14627190	Nünchritz	1.259	100	74	5,9	116	9,2	233	18,5	657
14627200	Priestewitz	396	100	45	11,4	97	24,5	156	39,4	73
14627210	Radebeul, Stadt	10.093	100	432	4,3	816	8,1	4.182	41,4	3.775
14627220	Radeburg, Stadt	1.828	100	79	4,3	204	11,2	545	29,8	535
14627230	Riesa, Stadt	12.168	100	156	1,3	277	2,3	2.664	21,9	7.150
14627240	Röderaue	395	100	35	8,9	57	14,4	279	70,6	26
14627250	Schönfeld	132	100	16	12,1	47	35,6	58	43,9	10
14627260	Stauchitz	395	100	41	10,4	63	15,9	168	42,5	109
14627270	Strehla, Stadt	763	100	64	8,4	67	8,8	395	51,8	183
14627290	Thiendorf	340	100	49	14,4	84	24,7	139	40,9	62
14627310	Weinböhla	1.933	100	139	7,2	268	13,9	593	30,7	575
14627340	Wülknitz	246	100	35	14,2	40	16,3	141	57,3	33
14627360	Zeithain	692	100	59	8,5	149	21,5	234	33,8	232
14628	Sächsische Schweiz-Osterzgebirge	66.832	100	2.573	3,8	5.001	7,5	22.919	34,3	27.049
14628010	Altenberg, Stadt	1.505	100	77	5,1	196	13,0	752	50,0	392
14628020	Bad Gottleuba-Berggießhübel, Stadt	1.131	100	59	5,2	141	12,5	626	55,3	178
14628030	Bad Schandau, Stadt	963	100	45	4,7	91	9,4	437	45,4	295
14628040	Bahretal	319	100	36	11,3	63	19,7	138	43,3	68
14628050	Bannewitz	2.186	100	133	6,1	177	8,1	649	29,7	763
14628060	Dippoldiswalde, Stadt	3.283	100	125	3,8	378	11,5	1.432	43,6	1.063
14628070	Dohma	310	100	16	5,2	44	14,2	137	44,2	100
14628080	Dohna, Stadt	1.201	100	63	5,2	127	10,6	502	41,8	426
14628090	Dorfhain	169	100	13	7,7	35	20,7	119	70,4	-
14628100	Dürrröhrsdorf-Dittersbach	649	100	39	6,0	132	20,3	181	27,9	268
14628110	Freital, Stadt	13.711	100	461	3,4	598	4,4	4.494	32,8	5.822
14628130	Glashütte, Stadt	1.367	100	95	6,9	184	13,5	607	44,4	434
14628140	Gohrisch	249	100	14	5,6	64	25,7	162	65,1	5
14628150	Hartmannsdorf-Reichenau	94	100	14	14,9	33	35,1	47	50,0	-
14628160	Heidenau, Stadt	7.805	100	110	1,4	176	2,3	1.883	24,1	4.348
14628170	Hermisdorf/Erzgeb.	106	100	7	(6,6)	30	28,3	35	33,0	29
14628190	Hohnstein, Stadt	395	100	30	7,6	107	27,1	203	51,4	56
14628205	Klingenberg	1.043	100	62	5,9	219	21,0	368	35,3	383
14628210	Königstein/Sächs. Schw., Stadt	569	100	19	3,3	71	12,5	312	54,8	148
14628220	Kreischa	820	100	58	7,1	122	14,9	295	36,0	200
14628230	Liebstadt, Stadt	118	100	12	10,2	30	25,4	76	64,4	-
14628240	Lohmen	551	100	33	6,0	98	17,8	132	24,0	289
14628250	Müglitztal	300	100	26	8,7	47	15,7	102	34,0	120
14628260	Neustadt in Sachsen, Stadt	3.459	100	101	2,9	248	7,2	1.072	31,0	1.584
14628270	Pirna, Stadt	14.854	100	310	2,1	412	2,8	3.952	26,6	7.407
14628300	Rabenau, Stadt	830	100	39	4,7	117	14,1	517	62,3	160
14628310	Rathen, Kurort	68	100	5	(7,4)	10	14,7	40	58,8	-
14628320	Rathmannsdorf	175	100	9	(5,1)	37	21,1	108	61,7	8
14628330	Reinhardtsdorf-Schöna	186	100	23	12,4	42	22,6	94	50,5	17
14628340	Rosenthal-Bielatal	142	100	16	11,3	51	35,9	75	52,8	-
14628360	Sebnitz, Stadt	2.585	100	156	6,0	220	8,5	961	37,2	1.052
14628370	Stadt Wehlen, Stadt	238	100	20	8,4	48	20,2	140	58,8	27
14628380	Stolpen, Stadt	974	100	68	7,0	152	15,6	437	44,9	281
14628390	Struppen	291	100	24	8,2	74	25,4	170	58,4	21
14628400	Tharandt, Stadt	1.063	100	76	7,1	142	13,4	556	52,3	99
14628410	Wilsdruff, Stadt	3.117	100	187	6,0	272	8,7	1.106	35,5	1.002
14729	Leipzig	63.141	100	3.414	5,4	4.178	6,6	22.035	34,9	28.189
14729010	Bad Lausick, Stadt	1.537	100	97	6,3	137	8,9	549	35,7	622
14729020	Belgershain	579	100	91	15,7	36	6,2	202	34,9	249
14729030	Bennewitz	691	100	81	11,7	75	10,9	302	43,7	192
14729040	Böhlen, Stadt	2.319	100	53	2,3	61	2,6	1.255	54,1	698
14729050	Borna, Stadt	6.946	100	118	1,7	254	3,7	2.260	32,5	3.854
14729060	Borsdorf	1.979	100	136	6,9	113	5,7	530	26,8	933
14729070	Brandis, Stadt	1.871	100	146	7,8	176	9,4	800	42,8	673
14729080	Colditz, Stadt	1.779	100	87	4,9	197	11,1	825	46,4	614
14729100	Elstertrebnitz	110	100	29	26,4	12	10,9	24	21,8	29
14729140	Frohburg, Stadt	1.877	100	212	11,3	289	15,4	800	42,6	487
14729150	Geithain, Stadt	1.382	100	60	4,3	130	9,4	495	35,8	662
14729160	Grimma, Stadt	7.257	100	367	5,1	554	7,6	2.170	29,9	3.465
14729170	Groitzsch, Stadt	1.705	100	86	5,0	147	8,6	775	45,5	621
14729190	Großpösna	513	100	160	31,2	78	15,2	133	25,9	126

AGS	Kreisfreie Stadt Gemeinde Landkreis Land	Wohngebäude mit 7 bis 12 Wohnungen in %	Wohngebäude mit 13 und mehr Wohnungen absolut	Wohngebäude mit 13 und mehr Wohnungen in %
14626450	Reichenbach/O.L., Stadt	27,8	207	21,1
14626460	Rietschen	11,9	23	5,7
14626470	Rosenbach	27,1	-	-
14626480	Rothenburg/O.L., Stadt	34,8	39	4,9
14626490	Schleife	11,4	7	(1,9)
14626500	Schönau-Berzdorf a. d. Eigen	20,1	-	-
14626510	Schönbach	-	-	-
14626520	Schöpstal	12,4	28	11,6
14626530	Seifhennersdorf, Stadt	21,2	14	1,7
14626560	Trebendorf	-	-	-
14626570	Vierkirchen	12,9	-	-
14626580	Waldhufen	40,5	-	-
14626590	Weißkeißel	(7,3)	-	-
14626600	Weißwasser/O.L., Stadt	69,4	792	11,6
14626610	Zittau, Stadt	43,6	1.655	15,9
<b>14627</b>	<b>Meißen</b>	<b>42,7</b>	<b>9.843</b>	<b>14,6</b>
14627010	Coswig, Stadt	44,0	2.360	30,7
14627020	Diera-Zehren	12,9	-	-
14627030	Ebersbach	23,8	-	-
14627040	Glaubitz	21,8	13	8,3
14627050	Gröditz, Stadt	55,8	330	13,5
14627060	Großenhain, Stadt	35,3	952	17,7
14627070	Hirschstein	12,8	-	-
14627080	Käbschütztal	20,1	51	12,7
14627100	Klipphausen	19,9	135	9,1
14627110	Lampertswalde	8,7	14	6,4
14627130	Lommatzsch, Stadt	33,5	12	1,0
14627140	Meißen, Stadt	52,8	1.927	15,3
14627150	Moritzburg	32,8	11	1,0
14627170	Niederau	23,4	15	2,2
14627180	Nossen, Stadt	22,7	108	4,4
14627190	Nünchritz	52,2	181	14,4
14627200	Priestewitz	18,4	24	6,1
14627210	Radebeul, Stadt	37,4	890	8,8
14627220	Radeburg, Stadt	29,3	465	25,4
14627230	Riesa, Stadt	58,8	1.921	15,8
14627240	Röderaue	6,6	-	-
14627250	Schönfeld	7,6	-	-
14627260	Stauchitz	27,6	14	3,5
14627270	Strehla, Stadt	24,0	59	7,7
14627290	Thiendorf	18,2	-	-
14627310	Weinböhla	29,7	352	18,2
14627340	Wülknitz	13,4	-	-
14627360	Zeithain	33,5	13	1,9
<b>14628</b>	<b>Sächsische Schweiz-Osterzgebirge</b>	<b>40,5</b>	<b>9.291</b>	<b>13,9</b>
14628010	Altenberg, Stadt	26,0	90	6,0
14628020	Bad Gottleuba-Berggießhübel, Stadt	15,7	126	11,1
14628030	Bad Schandau, Stadt	30,6	101	10,5
14628040	Bahretal	21,3	19	6,0
14628050	Bannewitz	34,9	464	21,2
14628060	Dippoldiswalde, Stadt	32,4	284	8,7
14628070	Dohma	32,3	12	3,9
14628080	Dohna, Stadt	35,5	76	6,3
14628090	Dorfhain	-	-	-
14628100	Dürrröhrsdorf-Dittersbach	41,3	35	5,4
14628110	Freital, Stadt	42,5	2.332	17,0
14628130	Glashütte, Stadt	31,7	44	3,2
14628140	Gohrisch	(2,0)	5	(2,0)
14628150	Hartmannsdorf-Reichenau	-	-	-
14628160	Heidenau, Stadt	55,7	1.291	16,5
14628170	Hermisdorf/Erzgeb.	27,4	-	-
14628190	Hohnstein, Stadt	14,2	-	-
14628205	Klingenberg	36,7	11	1,1
14628210	Königstein/Sächs. Schw., Stadt	26,0	16	2,8
14628220	Kreischa	24,4	144	17,6
14628230	Liebstadt, Stadt	-	-	-
14628240	Lohmen	52,5	-	-
14628250	Müglitztal	40,0	-	-
14628260	Neustadt in Sachsen, Stadt	45,8	456	13,2
14628270	Pirna, Stadt	49,9	2.771	18,7
14628300	Rabenau, Stadt	19,3	-	-
14628310	Rathen, Kurort	-	14	20,6
14628320	Rathmannsdorf	(4,6)	13	7,4
14628330	Reinhardtsdorf-Schöna	9,1	11	5,9
14628340	Rosenthal-Bielatal	-	-	-
14628360	Sebnitz, Stadt	40,7	200	7,7
14628370	Stadt Wehlen, Stadt	11,3	-	-
14628380	Stolpen, Stadt	28,9	33	3,4
14628390	Struppen	7,2	-	-
14628400	Tharandt, Stadt	9,3	190	17,9
14628410	Wilsdruff, Stadt	32,1	553	17,7
<b>14729</b>	<b>Leipzig</b>	<b>44,6</b>	<b>5.319</b>	<b>8,4</b>
14729010	Bad Lausick, Stadt	40,5	138	9,0
14729020	Belgershain	43,0	-	-
14729030	Bennewitz	27,8	37	5,4
14729040	Böhlen, Stadt	30,1	250	10,8
14729050	Borna, Stadt	55,5	460	6,6
14729060	Borsdorf	47,1	269	13,6
14729070	Brandis, Stadt	36,0	76	4,1
14729080	Colditz, Stadt	34,5	57	3,2
14729100	Elstertrebnitz	26,4	14	12,7
14729140	Froburg, Stadt	25,9	83	4,4
14729150	Geithain, Stadt	47,9	36	2,6
14729160	Grimma, Stadt	47,7	698	9,6
14729170	Groitzsch, Stadt	36,4	82	4,8
14729190	Großpösna	24,6	18	3,5

AGS	Kreisfreie Stadt Gemeinde Landkreis Land	Insgesamt absolut	Insgesamt in %	Wohngebäude mit 1 Wohnung absolut	Wohngebäude mit 1 Wohnung in %	Wohngebäude mit 2 Wohnungen absolut	Wohngebäude mit 2 Wohnungen in %	Wohngebäude mit 3 bis 6 Wohnungen absolut	Wohngebäude mit 3 bis 6 Wohnungen in %	Wohngebäude mit 7 bis 12 Wohnungen absolut
14729220	Kitzscher, Stadt	1.394	100	54	3,9	56	4,0	657	47,1	550
14729245	Lossatal	696	100	88	12,6	127	18,2	224	32,2	250
14729250	Machern	1.087	100	124	11,4	57	5,2	423	38,9	393
14729260	Markkleeberg, Stadt	8.201	100	289	3,5	234	2,9	1.961	23,9	4.822
14729270	Markranstädt, Stadt	3.851	100	265	6,9	230	6,0	1.178	30,6	1.572
14729300	Naunhof, Stadt	1.795	100	132	7,4	187	10,4	667	37,2	566
14729320	Neukieritzsch	2.022	100	61	3,0	92	4,5	820	40,6	811
14729330	Otterwisch	141	100	22	15,6	16	11,3	91	64,5	8
14729340	Parthenstein	283	100	66	23,3	77	27,2	125	44,2	16
14729350	Pegau, Stadt	1.356	100	89	6,6	164	12,1	532	39,2	477
14729360	Regis-Breitlingen, Stadt	1.028	100	41	4,0	64	6,2	353	34,3	546
14729370	Rötha, Stadt	1.557	100	91	5,8	80	5,1	626	40,2	606
14729380	Thallwitz	391	100	44	11,3	65	16,6	156	39,9	83
14729400	Trebsen/Mulde, Stadt	615	100	59	9,6	95	15,4	361	58,7	73
14729410	Wurzen, Stadt	5.940	100	135	2,3	207	3,5	1.691	28,5	3.413
14729430	Zwenkau, Stadt	2.232	100	126	5,6	169	7,6	1.059	47,4	777
14730	Nordsachsen	49.898	100	2.644	5,3	3.062	6,1	14.473	29,0	24.191
14730010	Arzberg	248	100	39	15,7	48	19,4	49	19,8	99
14730020	Bad Dübén, Stadt	2.256	100	102	4,5	109	4,8	601	26,6	1.310
14730030	Beilrode	634	100	94	14,8	88	13,9	141	22,2	281
14730045	Belgern-Schildau, Stadt	880	100	119	13,5	163	18,5	390	44,3	184
14730050	Cavertitz	181	100	50	27,6	48	26,5	63	34,8	26
14730060	Dahlen, Stadt	650	100	91	14,0	118	18,2	224	34,5	181
14730070	Delitzsch, Stadt	8.673	100	196	2,3	279	3,2	1.957	22,6	5.255
14730080	Doberschütz	369	100	84	22,8	93	25,2	106	28,7	68
14730090	Dommitzsch, Stadt	399	100	32	8,0	53	13,3	252	63,2	45
14730100	Dreiheide	171	100	56	32,7	41	24,0	25	14,6	52
14730110	Eilenburg, Stadt	6.021	100	172	2,9	187	3,1	1.798	29,9	3.373
14730120	Elsnig	132	100	27	20,5	35	26,5	44	33,3	27
14730140	Jesewitz	294	100	70	23,8	57	19,4	121	41,2	47
14730150	Krostitz	547	100	65	11,9	100	18,3	292	53,4	80
14730160	Laußig	534	100	53	9,9	49	9,2	197	36,9	227
14730170	Liebschützberg	256	100	31	12,1	75	29,3	87	34,0	60
14730180	Löbnitz	208	100	29	13,9	27	13,0	75	36,1	64
14730190	Mockrehna	605	100	80	13,2	78	12,9	140	23,1	230
14730200	Mügeln, Stadt	1.139	100	76	6,7	133	11,7	546	47,9	365
14730210	Naundorf	283	100	29	10,2	45	15,9	100	35,3	107
14730230	Oschatz, Stadt	4.960	100	109	2,2	239	4,8	1.433	28,9	2.129
14730250	Rackwitz	1.188	100	66	5,6	52	4,4	293	24,7	586
14730270	Schkeuditz, Stadt	5.454	100	242	4,4	192	3,5	1.143	21,0	3.126
14730280	Schönwölkau	320	100	60	18,8	56	17,5	119	37,2	42
14730300	Taucha, Stadt	4.507	100	217	4,8	194	4,3	1.836	40,7	1.674
14730310	Torgau, Stadt	7.095	100	196	2,8	228	3,2	1.698	23,9	4.076
14730320	Trossin	63	100	20	31,7	12	19,0	25	39,7	4
14730330	Wermisdorf	776	100	131	16,9	109	14,0	278	35,8	204
14730340	Wiedemar	695	100	77	11,1	107	15,4	292	42,0	154
14730360	Zschepplin	354	100	40	11,3	50	14,1	144	40,7	124
14	Freistaat Sachsen	1.353.493	100	33.893	2,5	63.005	4,7	311.680	23,0	618.991

[Zeichenerklärung](#)

AGS	Kreisfreie Stadt Gemeinde Landkreis Land	Wohngebäude mit 7 bis 12 Wohnungen in %	Wohngebäude mit 13 und mehr Wohnungen absolut	Wohngebäude mit 13 und mehr Wohnungen in %
14729220	Kitzscher, Stadt	39,5	83	6,0
14729245	Lossatal	35,9	6	(0,9)
14729250	Machern	36,2	88	8,1
14729260	Markkleeberg, Stadt	58,8	893	10,9
14729270	Markranstädt, Stadt	40,8	609	15,8
14729300	Naunhof, Stadt	31,5	238	13,3
14729320	Neukieritzsch	40,1	241	11,9
14729330	Otterwisch	(5,7)	-	-
14729340	Parthenstein	5,7	-	-
14729350	Pegau, Stadt	35,2	89	6,6
14729360	Regis-Breitingen, Stadt	53,1	25	2,4
14729370	Rötha, Stadt	38,9	155	10,0
14729380	Thallwitz	21,2	50	12,8
14729400	Trebsen/Mulde, Stadt	11,9	21	3,4
14729410	Wurzen, Stadt	57,5	499	8,4
14729430	Zwenkau, Stadt	34,8	106	4,7
<b>14730</b>	<b>Nordsachsen</b>	<b>48,5</b>	<b>5.532</b>	<b>11,1</b>
14730010	Arzberg	39,9	12	4,8
14730020	Bad Dübén, Stadt	58,1	133	5,9
14730030	Beilrode	44,3	30	4,7
14730045	Belgern-Schildau, Stadt	20,9	25	2,8
14730050	Cavertitz	14,4	-	-
14730060	Dahlen, Stadt	27,8	40	6,2
14730070	Delitzsch, Stadt	60,6	981	11,3
14730080	Doberschütz	18,4	19	5,1
14730090	Dommitzsch, Stadt	11,3	17	4,3
14730100	Dreiheide	30,4	-	-
14730110	Eilenburg, Stadt	56,0	494	8,2
14730120	Elsnig	20,5	-	-
14730140	Jesewitz	16,0	-	-
14730150	Krostitz	14,6	12	2,2
14730160	Laußig	42,5	6	(1,1)
14730170	Liebschützberg	23,4	-	-
14730180	Löbnitz	30,8	19	9,1
14730190	Mockrehna	38,0	76	12,6
14730200	Mügeln, Stadt	32,0	28	2,5
14730210	Naundorf	37,8	-	-
14730230	Oschatz, Stadt	42,9	1.049	21,1
14730250	Rackwitz	49,3	187	15,7
14730270	Schkeuditz, Stadt	57,3	752	13,8
14730280	Schönwölkau	13,1	43	13,4
14730300	Taucha, Stadt	37,1	592	13,1
14730310	Torgau, Stadt	57,4	895	12,6
14730320	Trossin	(6,3)	-	-
14730330	Wermisdorf	26,3	53	6,8
14730340	Wiedemar	22,2	67	9,6
14730360	Zschepplin	35,0	-	-
<b>14</b>	<b>Freistaat Sachsen</b>	<b>45,7</b>	<b>325.925</b>	<b>24,1</b>

[Zeichenerklärung](#)



## 5. Mietwohnungen in Wohngebäuden am 15. Mai 2022 nach dem Baujahr und Gemeinden

AGS	Kreisfreie Stadt Gemeinde Landkreis Land	Insgesamt absolut	Insgesamt in %	Baujahr bis 1949 absolut	Baujahr bis 1949 in %	Baujahr von 1950 bis 1969 absolut	Baujahr von 1950 bis 1969 in %	Baujahr von 1970 bis 1989 absolut	Baujahr von 1970 bis 1989 in %	Baujahr von 1990 bis 2009 absolut	Baujahr von 1990 bis 2009 in %
14511000	Chemnitz, Stadt	106.854	100	42.797	40,1	21.062	19,7	29.502	27,6	11.519	10,8
14612000	Dresden, Stadt	246.327	100	94.892	38,5	36.098	14,7	60.514	24,6	41.599	16,9
14713000	Leipzig, Stadt	280.146	100	150.921	53,9	24.352	8,7	55.412	19,8	37.405	13,4
<b>14521</b>	<b>Erzgebirgskreis</b>	<b>86.347</b>	<b>100</b>	<b>37.999</b>	<b>44,0</b>	<b>15.157</b>	<b>17,6</b>	<b>20.599</b>	<b>23,9</b>	<b>10.916</b>	<b>12,6</b>
14521010	Amtsberg	608	100	397	65,3	57	9,4	28	4,6	121	19,9
14521020	Annaberg-Buchholz, Stadt	7.232	100	3.819	52,8	411	5,7	2.083	28,8	832	11,5
14521035	Aue-Bad Schlema, Stadt	7.299	100	3.009	41,2	2.598	35,6	1.135	15,6	460	6,3
14521040	Auerbach	534	100	323	60,5	61	11,4	99	18,5	39	7,3
14521060	Bärenstein	529	100	302	57,1	104	19,7	70	13,2	53	10,0
14521080	Bockau	270	100	193	71,5	15	5,6	29	10,7	38	14,1
14521090	Börnichen/Erzgeb.	114	100	71	62,3	3	(2,6)	14	12,3	20	17,5
14521110	Breitenbrunn/Erzgeb.	1.074	100	394	36,7	453	42,2	89	8,3	133	12,4
14521120	Burkhardtsdorf	1.269	100	775	61,1	20	1,6	43	3,4	416	32,8
14521130	Crottendorf	699	100	476	68,1	80	11,4	98	14,0	45	6,4
14521140	Deutschnendorf	145	100	127	87,6	6	(4,1)	9	(6,2)	5	(3,4)
14521150	Drebach	948	100	486	51,3	219	23,1	162	17,1	54	5,7
14521160	Ehrenfriedersdorf, Stadt	1.339	100	477	35,6	388	29,0	353	26,4	95	7,1
14521170	Eibenstock, Stadt	1.729	100	1.086	62,8	96	5,6	352	20,4	186	10,8
14521180	Elterlein, Stadt	436	100	249	57,1	42	9,6	70	16,1	69	15,8
14521200	Gelenau/Erzgeb.	1.148	100	546	47,6	54	4,7	464	40,4	50	4,4
14521210	Geyer, Stadt	886	100	436	49,2	116	13,1	158	17,8	173	19,5
14521220	Gornau/Erzgeb.	597	100	276	46,2	36	6,0	147	24,6	110	18,4
14521230	Gornsdorf	491	100	276	56,2	26	5,3	75	15,3	115	23,4
14521240	Großolbersdorf	461	100	235	51,0	76	16,5	103	22,3	37	8,0
14521250	Großrückerswalde	548	100	267	48,7	34	6,2	116	21,2	129	23,5
14521260	Grünhain-Beierfeld, Stadt	1.307	100	664	50,8	488	37,3	70	5,4	73	5,6
14521270	Grünhainichen	556	100	351	63,1	116	20,9	47	8,5	41	7,4
14521280	Heidersdorf	105	100	91	86,7	5	(4,8)	9	(8,6)	3	(2,9)
14521290	Hohndorf	835	100	571	68,4	125	15,0	6	(0,7)	118	14,1
14521310	Jahnsdorf/Erzgeb.	804	100	371	46,1	70	8,7	111	13,8	218	27,1
14521320	Johanngeorgenstadt, Stadt	1.204	100	206	17,1	619	51,4	312	25,9	56	4,7
14521330	Jöhstadt, Stadt	419	100	303	72,3	34	8,1	50	11,9	25	6,0
14521340	Königswalde	251	100	164	65,3	4	(1,6)	38	15,1	28	11,2
14521355	Lauter-Bernsbach, Stadt	1.749	100	926	52,9	450	25,7	28	1,6	320	18,3
14521370	Lößnitz, Stadt	2.437	100	629	25,8	294	12,1	715	29,3	760	31,2
14521380	Lugau/Erzgeb., Stadt	2.214	100	962	43,5	395	17,8	612	27,6	187	8,4
14521390	Marienbergr, Stadt	4.098	100	1.364	33,3	473	11,5	1.612	39,3	587	14,3
14521400	Mildenau	360	100	241	66,9	36	10,0	34	9,4	48	13,3
14521410	Neukirchen/Erzgeb.	1.470	100	721	49,0	111	7,6	175	11,9	450	30,6
14521420	Niederdorf	275	100	129	46,9	74	26,9	8	(2,9)	49	17,8
14521430	Niederwürschnitz	668	100	397	59,4	155	23,2	65	9,7	22	3,3
14521440	Oberwiesenthal, Kurort, Stadt	643	100	137	21,3	90	14,0	369	57,4	46	7,2
14521450	Oelsnitz/Erzgeb., Stadt	3.099	100	1.915	61,8	355	11,5	32	1,0	691	22,3
14521460	Olbernhau, Stadt	2.892	100	1.507	52,1	392	13,6	552	19,1	389	13,5
14521495	Pockau-Lengefeld, Stadt	1.436	100	636	44,3	261	18,2	289	20,1	206	14,3
14521500	Raschau-Markersbach	1.588	100	463	29,2	373	23,5	560	35,3	185	11,6
14521510	Scheibenberg, Stadt	397	100	268	67,5	24	6,0	16	4,0	89	22,4
14521520	Schleittau, Stadt	501	100	292	58,3	60	12,0	73	14,6	72	14,4
14521530	Schneeberg, Stadt	4.613	100	1.135	24,6	1.462	31,7	1.569	34,0	360	7,8
14521540	Schönheide	971	100	483	49,7	208	21,4	100	10,3	154	15,9
14521550	Schwarzenberg/Erzgeb., Stadt	5.396	100	1.815	33,6	557	10,3	2.100	38,9	689	12,8
14521560	Sehmatal	1.307	100	743	56,8	294	22,5	134	10,3	125	9,6
14521570	Seiffen/Erzgeb., Kurort	297	100	167	56,2	21	7,1	77	25,9	26	8,8
14521590	Stollberg/Erzgeb., Stadt	3.500	100	1.054	30,1	986	28,2	759	21,7	608	17,4
14521600	Stützengrün	391	100	250	63,9	43	11,0	44	11,3	53	13,6
14521610	Tannenberg	140	100	124	88,6	6	(4,3)	-	-	8	(5,7)
14521620	Thalheim/Erzgeb., Stadt	2.007	100	850	42,4	80	4,0	850	42,4	196	9,8
14521630	Thermalbad Wiesenbad	534	100	297	55,6	101	18,9	70	13,1	56	10,5
14521640	Thum, Stadt	1.131	100	775	68,5	99	8,8	81	7,2	132	11,7
14521670	Volkenstein, Stadt	814	100	424	52,1	46	5,7	260	31,9	72	8,8
14521690	Zschopau, Stadt, Motorradstadt	3.276	100	965	29,5	579	17,7	1.551	47,3	147	4,5
14521700	Zschorlau	971	100	415	42,7	105	10,8	205	21,1	217	22,3
14521710	Zwönitz, Stadt	3.335	100	979	29,4	667	20,0	1.344	40,3	238	7,1
<b>14522</b>	<b>Mittelsachsen</b>	<b>81.787</b>	<b>100</b>	<b>35.605</b>	<b>43,5</b>	<b>14.972</b>	<b>18,3</b>	<b>18.038</b>	<b>22,1</b>	<b>11.883</b>	<b>14,5</b>
14522010	Altmittweida	320	100	248	77,5	14	4,4	12	3,8	29	9,1
14522020	Augustusburg, Stadt	1.010	100	499	49,4	164	16,2	68	6,7	251	24,9
14522035	Bobritzsch-Hilbersdorf	900	100	454	50,4	183	20,3	103	11,4	153	17,0
14522050	Brand-Erbisdorf, Stadt	2.980	100	621	20,8	948	31,8	1.127	37,8	213	7,1
14522060	Burgstädt, Stadt	3.011	100	1.772	58,9	391	13,0	139	4,6	689	22,9
14522070	Claußnitz	446	100	352	78,9	36	8,1	10	2,2	48	10,8
14522080	Döbeln, Stadt	8.450	100	3.562	42,2	1.013	12,0	2.659	31,5	1.015	12,0
14522090	Dorfchemnitz	151	100	85	56,3	29	19,2	30	19,9	4	(2,6)
14522110	Eppendorf	771	100	387	50,2	128	16,6	162	21,0	73	9,5
14522120	Erlau	332	100	197	59,3	21	6,3	44	13,3	68	20,5
14522140	Flöha, Stadt	3.972	100	1.364	34,3	469	11,8	1.594	40,1	494	12,4
14522150	Frankenberg/Sa., Stadt, Garnisonsstadt	4.678	100	1.731	37,0	611	13,1	1.104	23,6	1.168	25,0
14522170	Frauenstein, Stadt	371	100	207	55,8	79	21,3	31	8,4	51	13,7
14522180	Freiberg, Stadt, Universitätsstadt	17.905	100	5.301	29,6	4.661	26,0	5.708	31,9	1.997	11,2
14522190	Geringswalde, Stadt	891	100	594	66,7	55	6,2	122	13,7	117	13,1
14522200	Großhartmannsdorf	320	100	178	55,6	24	7,5	37	11,6	77	24,1
14522210	Großschirma, Stadt	720	100	453	62,9	36	5,0	137	19,0	87	12,1
14522220	Großweitzschen	388	100	159	41,0	26	6,7	138	35,6	61	15,7
14522230	Hainichen, Stadt	2.270	100	1.107	48,8	495	21,8	49	2,2	591	26,0
14522240	Halsbrücke	793	100	331	41,7	269	33,9	94	11,9	90	11,3
14522250	Hartha, Stadt	1.731	100	848	49,0	243	14,0	431	24,9	200	11,6
14522260	Hartmannsdorf	1.337	100	670	50,1	166	12,4	61	4,6	387	28,9
14522275	Jahnatal	730	100	276	37,8	235	32,2	86	11,8	108	14,8
14522280	Königsfeld	129	100	90	69,8	28	21,7	11	8,5	4	(3,1)
14522290	Königshain-Wiederau	268	100	186	69,4	20	7,5	30	11,2	34	12,7
14522300	Kriebstein	269	100	180	66,9	75	27,9	9	(3,3)	3	(1,1)
14522310	Leisnig, Stadt	2.139	100	1.200	56,1	307	14,4	263	12,3	318	14,9
14522320	Leubsdorf	593	100	455	76,7	51	8,6	31	5,2	55	9,3
14522330	Lichtenau	813	100	424	52,2	83	10,2	28	3,4	239	29,4

AGS	Kreisfreie Stadt Gemeinde Landkreis Land	Baujahr von 2010 und später absolut	Baujahr von 2010 und später in %
14511000	Chemnitz, Stadt	1.974	1,8
14612000	Dresden, Stadt	13.224	5,4
14713000	Leipzig, Stadt	12.056	4,3
<b>14521</b>	<b>Erzgebirgskreis</b>	<b>1.678</b>	<b>1,9</b>
14521010	Amtsberg	4	(0,7)
14521020	Annaberg-Buchholz, Stadt	87	1,2
14521035	Aue-Bad Schlema, Stadt	96	1,3
14521040	Auerbach	14	2,6
14521060	Bärenstein	-	-
14521080	Bockau	-	-
14521090	Börnichen/Erzgeb.	11	9,6
14521110	Breitenbrunn/Erzgeb.	5	(0,5)
14521120	Burkhardtsdorf	13	1,0
14521130	Crottendorf	-	-
14521140	Deutschneudorf	-	-
14521150	Drebach	22	2,3
14521160	Ehrenfriedersdorf, Stadt	32	2,4
14521170	Eibenstock, Stadt	12	0,7
14521180	Elterlein, Stadt	8	(1,8)
14521200	Gelenau/Erzgeb.	30	2,6
14521210	Geyer, Stadt	-	-
14521220	Gornau/Erzgeb.	31	5,2
14521230	Gornsdorf	3	(0,6)
14521240	Großolbersdorf	9	(2,0)
14521250	Großrückerswalde	3	(0,5)
14521260	Grünhain-Beierfeld, Stadt	12	0,9
14521270	Grünhainichen	3	(0,5)
14521280	Heidersdorf	-	-
14521290	Hohndorf	10	1,2
14521310	Jahnsdorf/Erzgeb.	35	4,4
14521320	Johanngeorgenstadt, Stadt	11	0,9
14521330	Jöhstadt, Stadt	7	(1,7)
14521340	Königswalde	13	5,2
14521355	Lauter-Bernsbach, Stadt	19	1,1
14521370	Lößnitz, Stadt	38	1,6
14521380	Lugau/Erzgeb., Stadt	58	2,6
14521390	Marienberg, Stadt	62	1,5
14521400	Mildenau	5	(1,4)
14521410	Neukirchen/Erzgeb.	12	0,8
14521420	Niederdorf	15	5,5
14521430	Niederwürschnitz	26	3,9
14521440	Oberwiesenthal, Kurort, Stadt	3	(0,5)
14521450	Oelsnitz/Erzgeb., Stadt	108	3,5
14521460	Olbernhau, Stadt	54	1,9
14521495	Pockau-Lengefeld, Stadt	46	3,2
14521500	Raschau-Markersbach	9	(0,6)
14521510	Scheibenberg, Stadt	-	-
14521520	Schlettau, Stadt	7	(1,4)
14521530	Schneeberg, Stadt	90	2,0
14521540	Schönheide	21	2,2
14521550	Schwarzenberg/Erzgeb., Stadt	232	4,3
14521560	Sehmatal	16	1,2
14521570	Seiffen/Erzgeb., Kurort	5	(1,7)
14521590	Stollberg/Erzgeb., Stadt	90	2,6
14521600	Stützengrün	4	(1,0)
14521610	Tannenberg	-	-
14521620	Thalheim/Erzgeb., Stadt	31	1,5
14521630	Thermalbad Wiesenbad	8	(1,5)
14521640	Thum, Stadt	43	3,8
14521670	Wolkenstein, Stadt	20	2,5
14521690	Zschopau, Stadt, Motorradstadt	38	1,2
14521700	Zschorlau	26	2,7
14521710	Zwönitz, Stadt	109	3,3
<b>14522</b>	<b>Mittelsachsen</b>	<b>1.289</b>	<b>1,6</b>
14522010	Altmittweida	16	5,0
14522020	Augustusburg, Stadt	25	2,5
14522035	Bobritzsch-Hilbersdorf	7	(0,8)
14522050	Brand-Erbisdorf, Stadt	67	2,2
14522060	Burgstädt, Stadt	26	0,9
14522070	Claußnitz	4	(0,9)
14522080	Döbeln, Stadt	203	2,4
14522090	Dorfchemnitz	-	-
14522110	Eppendorf	11	1,4
14522120	Erlau	3	(0,9)
14522140	Flöha, Stadt	52	1,3
14522150	Frankenberg/Sa., Stadt, Garnisonsstadt	61	1,3
14522170	Frauenstein, Stadt	4	(1,1)
14522180	Freiberg, Stadt, Universitätsstadt	234	1,3
14522190	Geringswalde, Stadt	-	-
14522200	Großhartmannsdorf	4	(1,3)
14522210	Großschirma, Stadt	15	2,1
14522220	Großweitzschen	-	-
14522230	Hainichen, Stadt	28	1,2
14522240	Halsbrücke	14	1,8
14522250	Hartha, Stadt	5	(0,3)
14522260	Hartmannsdorf	51	3,8
14522275	Jahnatal	21	2,9
14522280	Königsfeld	-	-
14522290	Königshain-Wiederau	3	(1,1)
14522300	Kriebstein	3	(1,1)
14522310	Leisnig, Stadt	49	2,3
14522320	Leubsdorf	4	(0,7)
14522330	Lichtenau	39	4,8



AGS	Kreisfreie Stadt Gemeinde Landkreis Land	Insgesamt absolut	Insgesamt in %	Baujahr bis 1949 absolut	Baujahr bis 1949 in %	Baujahr von 1950 bis 1969 absolut	Baujahr von 1950 bis 1969 in %	Baujahr von 1970 bis 1989 absolut	Baujahr von 1970 bis 1989 in %	Baujahr von 1990 bis 2009 absolut	Baujahr von 1990 bis 2009 in %
14522340	Lichtenberg/Erzgeb.	418	100	151	36,1	49	11,7	89	21,3	94	22,5
14522350	Lunzenau, Stadt	755	100	374	49,5	197	26,1	135	17,9	47	6,2
14522360	Mittweida, Stadt, Hochschulstadt	5.888	100	2.669	45,3	1.203	20,4	1.111	18,9	826	14,0
14522380	Mühlau	304	100	177	58,2	64	21,1	10	3,3	46	15,1
14522390	Mulda/Sa.	456	100	158	34,6	56	12,3	145	31,8	93	20,4
14522400	Neuhausen/Erzgeb.	473	100	288	60,9	48	10,1	104	22,0	19	4,0
14522420	Niederwiesa	872	100	485	55,6	55	6,3	116	13,3	198	22,7
14522430	Oberschöna	428	100	221	51,6	77	18,0	32	7,5	91	21,3
14522440	Oederan, Stadt	1.685	100	650	38,6	282	16,7	520	30,9	228	13,5
14522460	Penig, Stadt	1.883	100	1.272	67,6	233	12,4	79	4,2	245	13,0
14522470	Rechenberg-Bienenmühle	379	100	183	48,3	40	10,6	112	29,6	43	11,3
14522480	Reinsberg	379	100	188	49,6	41	10,8	74	19,5	67	17,7
14522490	Rochlitz, Stadt	1.949	100	690	35,4	544	27,9	487	25,0	201	10,3
14522500	Rossau	507	100	319	62,9	43	8,5	26	5,1	102	20,1
14522510	Roßwein, Stadt	1.868	100	918	49,1	545	29,2	134	7,2	262	14,0
14522520	Sayda, Stadt	274	100	95	34,7	35	12,8	91	33,2	52	19,0
14522530	Seelitz	159	100	102	64,2	27	17,0	16	10,1	12	7,5
14522540	Striegistal	522	100	396	75,9	52	10,0	17	3,3	44	8,4
14522550	Taura	428	100	335	78,3	30	7,0	26	6,1	32	7,5
14522570	Waldheim, Stadt	2.614	100	1.667	63,8	288	11,0	217	8,3	432	16,5
14522580	Wechselburg	253	100	129	51,0	51	20,2	28	11,1	43	17,0
14522590	Weißenborn/Erzgeb.	540	100	189	35,0	111	20,6	145	26,9	78	14,4
14522600	Zettlitz	64	100	12	18,8	27	42,2	20	31,3	-	-
14523	Vogtlandkreis	65.507	100	28.772	43,9	11.136	17,0	16.642	25,4	8.009	12,2
14523010	Adorf/Vogtl., Stadt	1.269	100	601	47,4	261	20,6	308	24,3	94	7,4
14523020	Auerbach/Vogtl., Stadt	5.544	100	1.825	32,9	336	6,1	2.628	47,4	645	11,6
14523030	Bad Brambach	248	100	89	35,9	49	19,8	35	14,1	73	29,4
14523040	Bad Elster, Stadt	1.123	100	350	31,2	172	15,3	464	41,3	127	11,3
14523050	Bergen	111	100	94	88,7	-	-	3	(2,7)	7	(6,3)
14523060	Bösenbrunn	85	100	38	44,7	15	17,6	14	16,5	18	21,2
14523080	Eichigt	84	100	35	41,7	9	(10,7)	29	34,5	8	(9,5)
14523090	Ellefeld	526	100	321	61,0	8	(1,5)	5	(1,0)	186	35,4
14523100	Elsterberg, Stadt	993	100	575	57,9	233	23,5	115	11,6	70	7,0
14523120	Falkenstein/Vogtl., Stadt	2.352	100	1.661	70,6	359	15,3	115	4,9	198	8,4
14523130	Grünbach	166	100	103	62,0	19	11,4	19	11,4	15	9,0
14523150	Heinsdorfergrund	224	100	103	46,0	12	5,4	22	9,8	86	38,4
14523160	Klingenthal, Stadt	1.889	100	707	37,4	384	20,3	596	31,6	160	8,5
14523170	Lengenfeld, Stadt	1.320	100	659	49,9	198	15,0	211	16,0	221	16,7
14523190	Limbach	140	100	108	77,1	14	10,0	3	(2,1)	12	8,6
14523200	Markneukirchen, Stadt	1.512	100	889	58,8	147	9,7	334	22,1	99	6,5
14523230	Mühlental	75	100	52	69,3	8	(10,7)	4	(5,3)	9	(12,0)
14523245	Muldenhammer	431	100	175	40,6	151	35,0	81	18,8	21	4,9
14523260	Netzschkau, Stadt	769	100	443	57,6	192	25,0	-	-	136	17,7
14523270	Neuensalz	229	100	87	38,0	37	16,2	30	13,1	73	31,9
14523280	Neumark	479	100	258	53,9	93	19,4	32	6,7	64	13,4
14523290	Neustadt/Vogtl.	100	100	41	41,0	27	27,0	18	18,0	11	11,0
14523300	Oelsnitz/Vogtl., Stadt	3.108	100	1.543	49,6	502	16,2	681	21,9	365	11,7
14523310	Pausa-Mühltroff, Stadt	784	100	506	64,5	125	15,9	106	13,5	42	5,4
14523320	Plauen, Stadt	27.616	100	11.071	40,1	6.047	21,9	6.443	23,3	3.694	13,4
14523330	Pöhl	485	100	142	29,3	95	19,6	182	37,5	65	13,4
14523340	Reichenbach im Vogtland, Stadt	7.397	100	3.243	43,8	993	13,4	2.478	33,5	566	7,7
14523360	Rodewisch, Stadt	1.665	100	800	48,0	168	10,1	440	26,4	205	12,3
14523365	Rosenbach/Vogtl.	620	100	191	30,8	46	7,4	290	46,8	79	12,7
14523370	Schöneck/Vogtl., Stadt	625	100	302	48,3	38	6,1	163	26,1	106	17,0
14523380	Steinberg	425	100	254	59,8	21	4,9	52	12,2	99	23,3
14523410	Theuma	89	100	45	50,6	3	(3,4)	25	28,1	18	20,2
14523420	Tirpersdorf	126	100	77	61,1	15	11,9	21	16,7	16	12,7
14523430	Treuen, Stadt	1.691	100	937	55,4	112	6,6	292	17,3	322	19,0
14523440	Triebel/Vogtl.	182	100	61	33,5	59	32,4	53	29,1	5	(2,7)
14523450	Weischlitz	878	100	327	37,2	172	19,6	297	33,8	79	9,0
14523460	Werda	151	100	69	45,7	6	(4,0)	55	36,4	15	9,9
14524	Zwickau	94.772	100	42.415	44,8	15.825	16,7	20.764	21,9	14.382	15,2
14524010	Bernsdorf	233	100	98	42,1	29	12,4	22	9,4	87	37,3
14524020	Callenberg	609	100	317	52,1	20	3,3	170	27,9	77	12,6
14524030	Crimmitschau, Stadt	5.535	100	2.519	45,5	473	8,5	1.499	27,1	972	17,6
14524040	Crinitzberg	310	100	218	70,3	27	8,7	29	9,4	38	12,3
14524050	Dennheritz	165	100	82	49,7	4	(2,4)	27	16,4	48	29,1
14524060	Fraureuth	1.230	100	406	33,0	479	38,9	187	15,2	119	9,7
14524070	Gersdorf	786	100	536	68,2	81	10,3	30	3,8	120	15,3
14524080	Glauchau, Stadt	7.024	100	3.148	44,8	709	10,1	1.377	19,6	1.761	25,1
14524090	Hartenstein, Stadt	839	100	398	47,4	167	19,9	36	4,3	230	27,4
14524100	Hartmannsdorf b. Kirchberg	152	100	108	71,1	16	10,5	14	9,2	9	(5,9)
14524110	Hirschfeld	113	100	70	61,9	14	12,4	12	10,6	13	11,5
14524120	Hohenstein-Ernstthal, Stadt	4.862	100	1.988	40,9	507	10,4	1.818	37,4	510	10,5
14524130	Kirchberg, Stadt	1.843	100	836	45,4	70	3,8	750	40,7	152	8,2
14524140	Langenbernsdorf	335	100	142	42,4	34	10,1	66	19,7	86	25,7
14524150	Langenweißbach	378	100	174	46,0	45	11,9	102	27,0	52	13,8
14524160	Lichtenstein/Sa., Stadt	3.624	100	1.410	38,9	1.167	32,2	614	16,9	405	11,2
14524170	Lichtentanne	1.197	100	645	53,9	96	8,0	217	18,1	227	19,0
14524180	Limbach-Oberfrohna, Stadt	7.313	100	4.379	59,9	259	3,5	1.305	17,8	1.212	16,6
14524190	Meerane, Stadt	4.727	100	2.095	44,3	489	10,3	1.295	27,4	808	17,1
14524200	Mülsen	1.758	100	733	41,7	208	11,8	539	30,7	247	14,1
14524210	Neukirchen/Pleiße	904	100	439	48,6	102	11,3	115	12,7	198	21,9
14524220	Niederfrohna	294	100	206	70,1	10	3,4	10	3,4	66	22,4
14524230	Oberlungwitz, Stadt	1.323	100	659	49,8	107	8,1	454	34,3	94	7,1
14524240	Oberwiera	111	100	42	37,8	35	31,5	25	22,5	17	15,3
14524250	Reinsdorf	1.627	100	960	59,0	73	4,5	240	14,8	328	20,2
14524260	Remse	298	100	131	44,0	8	(2,7)	46	15,4	112	37,6
14524270	Schönberg	72	100	52	72,2	12	16,7	-	-	7	(9,7)
14524280	St. Egidien	714	100	182	25,5	331	46,4	8	(1,1)	192	26,9
14524290	Waldenburg, Stadt	798	100	403	50,5	98	12,3	66	8,3	215	26,9
14524300	Werdau, Stadt	6.158	100	3.048	49,5	929	15,1	1.106	18,0	1.003	16,3
14524310	Wildenfels, Stadt	538	100	314	58,4	59	11,0	44	8,2	115	21,4
14524320	Wilkau-Haßlau, Stadt	3.314	100	1.412	42,6	764	23,1	257	7,8	818	24,7
14524330	Zwickau, Stadt, Hochschulstadt	35.582	100	14.248	40,0	8.410	23,6	8.287	23,3	4.026	11,3
14625	Bautzen	73.871	100	24.090	32,6	20.231	27,4	18.611	25,2	9.012	12,2
14625010	Arnsdorf	938	100	483	51,5	79	8,4	163	17,4	179	19,1

AGS	Kreisfreie Stadt Gemeinde Landkreis Land	Baujahr von 2010 und später absolut	Baujahr von 2010 und später in %
14522340	Lichtenberg/Erzgeb.	39	9,3
14522350	Lunzenau, Stadt	-	-
14522360	Mittweida, Stadt, Hochschulstadt	79	1,3
14522380	Mühlau	7	(2,3)
14522390	Mulda/Sa.	3	(0,7)
14522400	Neuhausen/Erzgeb.	14	3,0
14522420	Niederwiesa	21	2,4
14522430	Oberschöna	8	(1,9)
14522440	Oederan, Stadt	6	(0,4)
14522460	Penig, Stadt	51	2,7
14522470	Rechenberg-Bienenmühle	-	-
14522480	Reinsberg	4	(1,1)
14522490	Rochlitz, Stadt	29	1,5
14522500	Rossau	16	3,2
14522510	Roßwein, Stadt	8	(0,4)
14522520	Sayda, Stadt	12	4,4
14522530	Seelitz	4	(2,5)
14522540	Striegistal	7	(1,3)
14522550	Taura	-	-
14522570	Waldheim, Stadt	7	(0,3)
14522580	Wechselburg	3	(1,2)
14522590	Weißenborn/Erzgeb.	15	2,8
14522600	Zettlitz	3	(4,7)
<b>14523</b>	<b>Vogtlandkreis</b>	<b>951</b>	<b>1,5</b>
14523010	Adorf/Vogtl., Stadt	6	(0,5)
14523020	Auerbach/Vogtl., Stadt	108	1,9
14523030	Bad Brambach	3	(1,2)
14523040	Bad Elster, Stadt	8	(0,7)
14523050	Bergen	-	-
14523060	Bösenbrunn	-	-
14523080	Eichigt	4	(4,8)
14523090	Ellefeld	7	(1,3)
14523100	Elsterberg, Stadt	4	(0,4)
14523120	Falkenstein/Vogtl., Stadt	23	1,0
14523130	Grünbach	6	(3,6)
14523150	Heinsdorfergrund	3	(1,3)
14523160	Klingenthal, Stadt	44	2,3
14523170	Lengenfeld, Stadt	35	2,7
14523190	Limbach	5	(3,6)
14523200	Markneukirchen, Stadt	39	2,6
14523230	Mühlental	3	(4,0)
14523245	Muldenhammer	-	-
14523260	Netzschkau, Stadt	3	(0,4)
14523270	Neuensalz	-	-
14523280	Neumark	28	5,8
14523290	Neustadt/Vogtl.	3	(3,0)
14523300	Oelsnitz/Vogtl., Stadt	19	0,6
14523310	Pausa-Mühltroff, Stadt	6	(0,8)
14523320	Plauen, Stadt	356	1,3
14523330	Pöhl	3	(0,6)
14523340	Reichenbach im Vogtland, Stadt	118	1,6
14523360	Rodewisch, Stadt	52	3,1
14523365	Rosenbach/Vogtl.	12	1,9
14523370	Schöneck/Vogtl., Stadt	12	1,9
14523380	Steinberg	-	-
14523410	Theuma	4	(4,5)
14523420	Tirpersdorf	-	-
14523430	Treuen, Stadt	29	1,7
14523440	Triebel/Vogtl.	-	-
14523450	Weischlitz	3	(0,3)
14523460	Werda	3	(2,0)
<b>14524</b>	<b>Zwickau</b>	<b>1.385</b>	<b>1,5</b>
14524010	Bernsdorf	4	(1,7)
14524020	Callenberg	27	4,4
14524030	Crimmitschau, Stadt	74	1,3
14524040	Crinitzberg	-	-
14524050	Dennheritz	3	(1,8)
14524060	Fraureuth	39	3,2
14524070	Gersdorf	15	1,9
14524080	Glauchau, Stadt	31	0,4
14524090	Hartenstein, Stadt	6	(0,7)
14524100	Hartmannsdorf b. Kirchberg	3	(2,0)
14524110	Hirschfeld	-	-
14524120	Hohenstein-Ernstthal, Stadt	40	0,8
14524130	Kirchberg, Stadt	34	1,8
14524140	Langenbernsdorf	4	(1,2)
14524150	Langenweißbach	6	(1,6)
14524160	Lichtenstein/Sa., Stadt	26	0,7
14524170	Lichtentanne	6	(0,5)
14524180	Limbach-Oberfrohna, Stadt	160	2,2
14524190	Meerane, Stadt	40	0,8
14524200	Mülsen	24	1,4
14524210	Neukirchen/Pleiße	44	4,9
14524220	Niederfrohna	3	(1,0)
14524230	Oberlungwitz, Stadt	9	(0,7)
14524240	Oberwiera	-	-
14524250	Reinsdorf	26	1,6
14524260	Remse	-	-
14524270	Schönberg	-	-
14524280	St. Egidien	3	(0,4)
14524290	Waldenburg, Stadt	13	1,6
14524300	Werdau, Stadt	70	1,1
14524310	Wildenfels, Stadt	6	(1,1)
14524320	Wilkau-Haßlau, Stadt	64	1,9
14524330	Zwickau, Stadt, Hochschulstadt	609	1,7
<b>14625</b>	<b>Bautzen</b>	<b>1.934</b>	<b>2,6</b>
14625010	Arnsdorf	40	4,3

AGS	Kreisfreie Stadt Gemeinde Landkreis Land	Insgesamt absolut	Insgesamt in %	Baujahr bis 1949 absolut	Baujahr bis 1949 in %	Baujahr von 1950 bis 1969 absolut	Baujahr von 1950 bis 1969 in %	Baujahr von 1970 bis 1989 absolut	Baujahr von 1970 bis 1989 in %	Baujahr von 1990 bis 2009 absolut	Baujahr von 1990 bis 2009 in %
14625020	Bautzen, Stadt	16.242	100	6.076	37,4	1.996	12,3	6.577	40,5	1.162	7,2
14625030	Bernsdorf, Stadt	1.285	100	479	37,3	227	17,7	411	32,0	146	11,4
14625040	Bischofswerda, Stadt	3.503	100	1.420	40,5	531	15,2	1.025	29,3	461	13,2
14625060	Burkau	231	100	133	57,6	34	14,7	26	11,3	28	12,1
14625080	Crostitzwitz	48	100	17	35,4	10	20,8	15	31,3	5	(10,4)
14625090	Cunewalde	911	100	216	23,7	361	39,6	245	26,9	73	8,0
14625100	Demitz-Thumitz	577	100	294	51,0	165	28,6	45	7,8	68	11,8
14625110	Doberschau-Gaußig	582	100	242	41,6	68	11,7	84	14,4	148	25,4
14625120	Elsterheide	284	100	78	27,5	66	23,2	29	10,2	92	32,4
14625130	Elstra, Stadt	361	100	138	38,2	118	32,7	67	18,6	38	10,5
14625140	Frankenthal	83	100	64	77,1	9	(10,8)	8	(9,6)	9	(10,8)
14625150	Göda	345	100	117	33,9	59	17,1	59	17,1	101	29,3
14625160	Großdubrau	648	100	201	31,0	289	44,6	113	17,4	41	6,3
14625170	Großharthau	347	100	255	73,5	19	5,5	20	5,8	45	13,0
14625180	Großnaundorf	74	100	60	81,1	4	(5,4)	3	(4,1)	7	(9,5)
14625190	Großpostwitz/O.L.	516	100	319	61,8	55	10,7	73	14,1	63	12,2
14625200	Großröhrsdorf, Stadt	2.040	100	1.112	54,5	214	10,5	319	15,6	339	16,6
14625220	Haselbachtal	452	100	158	35,0	94	20,8	121	26,8	66	14,6
14625230	Hochkirch	193	100	94	48,7	38	19,7	16	8,3	40	20,7
14625240	Hoyerswerda, Stadt	13.960	100	1.055	7,6	9.492	68,0	2.505	17,9	619	4,4
14625250	Kamenitz, Stadt	5.356	100	1.723	32,2	1.266	23,6	1.609	30,0	662	12,4
14625270	Königsbrück, Stadt	1.124	100	448	39,9	117	10,4	231	20,6	244	21,7
14625280	Königswartha	695	100	90	12,9	57	8,2	520	74,8	25	3,6
14625290	Kubschütz	257	100	115	44,7	44	17,1	57	22,2	31	12,1
14625300	Laußnitz	167	100	96	57,5	14	8,4	13	7,8	40	24,0
14625310	Lauta, Stadt	2.257	100	924	40,9	585	25,9	621	27,5	80	3,5
14625320	Lichtenberg	229	100	100	43,7	42	18,3	60	26,2	27	11,8
14625330	Lohsa	547	100	113	20,7	292	53,4	69	12,6	68	12,4
14625340	Malschwitz	485	100	200	41,2	68	14,0	147	30,3	55	11,3
14625350	Nebelschütz	92	100	39	42,4	18	19,6	6	(6,5)	27	29,3
14625360	Neschwitz	262	100	97	37,0	33	12,6	91	34,7	36	13,7
14625370	Neukirch	173	100	78	45,1	46	26,6	23	13,3	26	15,0
14625380	Neukirch/Lausitz	944	100	309	32,7	124	13,1	350	37,1	146	15,5
14625390	Obergurig	262	100	120	45,8	55	21,0	21	8,0	29	11,1
14625410	Ohorn	262	100	121	46,2	15	5,7	41	15,6	80	30,5
14625420	Oßling	214	100	117	54,7	21	9,8	28	13,1	50	23,4
14625430	Ottendorf-Okrilla	1.683	100	446	26,5	373	22,2	284	16,9	515	30,6
14625440	Panschwitz-Kuckau	199	100	82	41,2	18	9,0	67	33,7	22	11,1
14625450	Pulsnitz, Stadt	1.872	100	873	46,6	195	10,4	334	17,8	440	23,5
14625460	Puschwitz	107	100	14	13,1	44	41,1	49	45,8	-	-
14625470	Räckelwitz	50	100	22	44,0	8	(16,0)	16	32,0	7	(14,0)
14625480	Radeberg, Stadt	6.365	100	2.240	35,2	1.812	28,5	725	11,4	1.336	21,0
14625490	Radibor	247	100	110	44,5	34	13,8	60	24,3	23	9,3
14625500	Ralbitz-Rosenthal	74	100	31	41,9	8	(10,8)	9	(12,2)	7	(9,5)
14625510	Rammenau	101	100	57	56,4	3	(3,0)	14	13,9	26	25,7
14625525	Schirgiswalde-Kirschau, Stadt	973	100	615	63,2	169	17,4	36	3,7	142	14,6
14625530	Schmölln-Putzkau	307	100	181	59,0	49	16,0	26	8,5	42	13,7
14625550	Schwepnitz	395	100	114	28,9	51	12,9	178	45,1	44	11,1
14625560	Sohland a. d. Spree	821	100	513	62,5	78	9,5	76	9,3	138	16,8
14625570	Spreetal	167	100	55	32,9	67	40,1	17	10,2	27	16,2
14625580	Steina	98	100	70	71,4	3	(3,1)	6	(6,1)	22	22,4
14625590	Steinigtwolmsdorf	306	100	201	65,7	16	5,2	15	4,9	38	12,4
14625600	Wachau	596	100	202	33,9	56	9,4	39	6,5	280	47,0
14625610	Weißenberg, Stadt	279	100	133	47,7	31	11,1	66	23,7	45	16,1
14625630	Wilthen, Stadt	1.530	100	276	18,0	395	25,8	739	48,3	92	6,0
14625640	Wittichenau, Stadt	755	100	153	20,3	90	11,9	50	6,6	409	54,2
<b>14626</b>	<b>Görlitz</b>	<b>70.575</b>	<b>100</b>	<b>33.176</b>	<b>47,0</b>	<b>11.874</b>	<b>16,8</b>	<b>18.751</b>	<b>26,6</b>	<b>5.775</b>	<b>8,2</b>
14626010	Bad Muskau, Stadt	978	100	382	39,1	242	24,7	256	26,2	73	7,5
14626020	Beiersdorf	136	100	67	49,3	48	35,3	10	7,4	10	7,4
14626030	Bernstadt a. d. Eigen, Stadt	433	100	225	52,0	21	4,8	98	22,6	89	20,6
14626050	Bertsdorf-Hörnitz	140	100	101	72,1	11	7,9	11	7,9	19	13,6
14626060	Boxberg/O.L.	561	100	147	26,2	240	42,8	122	21,7	50	8,9
14626070	Dürrhennersdorf	133	100	93	69,9	16	12,0	5	(3,8)	17	12,8
14626085	Ebersbach-Neugersdorf, Stadt	3.299	100	1.253	38,0	372	11,3	1.139	34,5	495	15,0
14626100	Gablenz	124	100	60	48,4	13	10,5	4	(3,2)	39	31,5
14626110	Görlitz, Stadt	25.445	100	14.204	55,8	3.390	13,3	6.452	25,4	1.186	4,7
14626120	Groß Düben	68	100	23	33,8	33	48,5	3	(4,4)	9	(13,2)
14626140	Großschönau	1.148	100	645	56,2	158	13,8	216	18,8	127	11,1
14626150	Großschweidnitz	179	100	89	49,7	46	25,7	15	8,4	32	17,9
14626160	Hähnichen	61	100	24	39,3	19	31,1	10	16,4	5	(8,2)
14626170	Hainewalde	168	100	135	80,4	6	(3,6)	14	8,3	13	7,7
14626180	Herrnhut, Stadt	862	100	557	64,6	38	4,4	172	20,0	62	7,2
14626190	Hohendubrau	162	100	55	34,0	13	8,0	59	36,4	31	19,1
14626200	Horka	110	100	62	56,4	19	17,3	10	9,1	19	17,3
14626210	Jonsdorf, Kurort	171	100	102	59,6	14	8,2	31	18,1	22	12,9
14626230	Kodersdorf	325	100	83	25,5	84	25,8	98	30,2	59	18,2
14626240	Königshain	121	100	58	47,9	9	(7,4)	26	21,5	29	24,0
14626245	Kottmar	778	100	534	68,6	64	8,2	96	12,3	72	9,3
14626250	Krauschwitz i.d. O.L.	410	100	209	51,0	150	36,6	17	4,1	33	8,0
14626260	Kreba-Neudorf	79	100	42	53,2	10	12,7	21	26,6	10	12,7
14626270	Lawalde	127	100	51	40,2	9	(7,1)	25	19,7	42	33,1
14626280	Leutersdorf	499	100	261	52,3	94	18,8	77	15,4	57	11,4
14626290	Löbau, Stadt	5.108	100	1.951	38,2	1.070	20,9	1.216	23,8	763	14,9
14626300	Markersdorf	375	100	204	54,4	26	6,9	47	12,5	92	24,5
14626310	Mittelherwigsdorf	361	100	245	67,9	15	4,2	67	18,6	14	3,9
14626320	Mücka	68	100	27	39,7	6	(8,8)	30	44,1	-	-
14626330	Neißeau	156	100	67	42,9	26	16,7	35	22,4	23	14,7
14626350	Neusalza-Spremberg, Stadt	439	100	318	72,4	75	17,1	10	2,3	35	8,0
14626370	Niesky, Stadt	2.390	100	434	18,2	745	31,2	1.085	45,4	60	2,5
14626390	Oderwitz	739	100	345	46,7	225	30,4	33	4,5	132	17,9
14626400	Olbersdorf	1.514	100	363	24,0	93	6,1	723	47,8	323	21,3
14626410	Oppach	427	100	214	50,1	78	18,3	102	23,9	32	7,5
14626420	Ostritz, Stadt	395	100	207	52,4	66	16,7	93	23,5	29	7,3
14626430	Oybin	167	100	87	52,1	40	24,0	22	13,2	14	8,4
14626440	Quitzdorf am See	104	100	33	31,7	26	25,0	8	(7,7)	36	34,6
14626450	Reichenbach/O.L., Stadt	981	100	379	38,6	242	24,7	232	23,6	115	11,7
14626460	Rietschen	405	100	138	34,1	153	37,8	10	2,5	53	13,1
14626470	Rosenbach	170	100	86	50,6	19	11,2	44	25,9	17	10,0
14626480	Rothenburg/O.L., Stadt	788	100	239	30,3	175	22,2	253	32,1	113	14,3
14626490	Schleife	367	100	61	16,6	160	43,6	39	10,6	41	11,2

AGS	Kreisfreie Stadt Gemeinde Landkreis Land	Baujahr von 2010 und später absolut	Baujahr von 2010 und später in %
14625020	Bautzen, Stadt	426	2,6
14625030	Bernsdorf, Stadt	20	1,6
14625040	Bischofswerda, Stadt	62	1,8
14625060	Burkau	7	(3,0)
14625080	Crostitzwitz	3	(6,3)
14625090	Cunewalde	19	2,1
14625100	Demitz-Thumitz	5	(0,9)
14625110	Doberschau-Gaußig	40	6,9
14625120	Elsterheide	26	9,2
14625130	Elstra, Stadt	-	-
14625140	Frankenthal	-	-
14625150	Göda	8	(2,3)
14625160	Großdubrau	8	(1,2)
14625170	Großharthau	10	2,9
14625180	Großnaundorf	-	-
14625190	Großpostwitz/O.L.	3	(0,6)
14625200	Großröhrsdorf, Stadt	58	2,8
14625220	Haselbachtal	4	(0,9)
14625230	Hochkirch	9	(4,7)
14625240	Hoyerswerda, Stadt	291	2,1
14625250	Kamenz, Stadt	102	1,9
14625270	Königsbrück, Stadt	82	7,3
14625280	Königswartha	4	(0,6)
14625290	Kubschütz	7	(2,7)
14625300	Laußnitz	-	-
14625310	Lauta, Stadt	47	2,1
14625320	Lichtenberg	-	-
14625330	Lohsa	4	(0,7)
14625340	Malschwitz	9	(1,9)
14625350	Nebelschütz	-	-
14625360	Neschwitz	10	3,8
14625370	Neukirch	5	(2,9)
14625380	Neukirch/Lausitz	19	2,0
14625390	Obergurig	33	12,6
14625410	Ohorn	6	(2,3)
14625420	Oßling	-	-
14625430	Ottendorf-Okrilla	65	3,9
14625440	Panschwitz-Kuckau	7	(3,5)
14625450	Pulsnitz, Stadt	28	1,5
14625460	Puschwitz	-	-
14625470	Räckelwitz	-	-
14625480	Radeberg, Stadt	250	3,9
14625490	Radibor	15	6,1
14625500	Ralbitz-Rosenthal	16	21,6
14625510	Rammenau	3	(3,0)
14625525	Schirgiswalde-Kirschau, Stadt	15	1,5
14625530	Schmölln-Putzkau	4	(1,3)
14625550	Schwepnitz	15	3,8
14625560	Sohland a. d. Spree	11	1,3
14625570	Spreetal	4	(2,4)
14625580	Steina	-	-
14625590	Steinigtwolmsdorf	37	12,1
14625600	Wachau	20	3,4
14625610	Weißenberg, Stadt	3	(1,1)
14625630	Wilthen, Stadt	26	1,7
14625640	Wittichenau, Stadt	51	6,8
<b>14626</b>	<b>Görlitz</b>	<b>997</b>	<b>1,4</b>
14626010	Bad Muskau, Stadt	26	2,7
14626020	Beiersdorf	3	(2,2)
14626030	Bernstadt a. d. Eigen, Stadt	3	(0,7)
14626050	Bertsdorf-Hörnitz	-	-
14626060	Boxberg/O.L.	4	(0,7)
14626070	Dürrhennersdorf	-	-
14626085	Ebersbach-Neugersdorf, Stadt	40	1,2
14626100	Gablenz	7	(5,6)
14626110	Görlitz, Stadt	213	0,8
14626120	Groß Düben	3	(4,4)
14626140	Großschönau	-	-
14626150	Großschweidnitz	-	-
14626160	Hähnichen	-	-
14626170	Hainewalde	4	(2,4)
14626180	Herrnhut, Stadt	39	4,5
14626190	Hohendubrau	4	(2,5)
14626200	Horka	3	(2,7)
14626210	Jonsdorf, Kurort	-	-
14626230	Kodersdorf	-	-
14626240	Königshain	4	(3,3)
14626245	Kottmar	20	2,6
14626250	Krauschwitz i.d. O.L.	-	-
14626260	Kreba-Neudorf	-	-
14626270	Lawalde	3	(2,4)
14626280	Leutersdorf	11	2,2
14626290	Löbau, Stadt	114	2,2
14626300	Markersdorf	7	(1,9)
14626310	Mittelherwigsdorf	21	5,8
14626320	Mücka	-	-
14626330	Neißeau	4	(2,6)
14626350	Neusalza-Spremberg, Stadt	3	(0,7)
14626370	Niesky, Stadt	64	2,7
14626390	Oderwitz	7	(0,9)
14626400	Olbersdorf	6	(0,4)
14626410	Oppach	-	-
14626420	Ostritz, Stadt	3	(0,8)
14626430	Oybin	-	-
14626440	Quitzdorf am See	-	-
14626450	Reichenbach/O.L., Stadt	11	1,1
14626460	Rietschen	42	10,4
14626470	Rosenbach	5	(2,9)
14626480	Rothenburg/O.L., Stadt	8	(1,0)
14626490	Schleife	73	19,9

AGS	Kreisfreie Stadt Gemeinde Landkreis Land	Insgesamt absolut	Insgesamt in %	Baujahr bis 1949 absolut	Baujahr bis 1949 in %	Baujahr von 1950 bis 1969 absolut	Baujahr von 1950 bis 1969 in %	Baujahr von 1970 bis 1989 absolut	Baujahr von 1970 bis 1989 in %	Baujahr von 1990 bis 2009 absolut	Baujahr von 1990 bis 2009 in %
14626500	Schönau-Berzdorf a. d. Eigen	269	100	132	49,1	36	13,4	69	25,7	25	9,3
14626510	Schönbach	72	100	53	73,6	3	(4,2)	6	(8,3)	5	(6,9)
14626520	Schöpstal	241	100	125	51,9	7	(2,9)	31	12,9	65	27,0
14626530	Seifhennersdorf, Stadt	812	100	493	60,7	203	25,0	73	9,0	22	2,7
14626560	Trebendorf	39	100	12	30,8	7	(17,9)	-	-	14	35,9
14626570	Vierkirchen	139	100	77	55,4	27	19,4	6	(4,3)	22	15,8
14626580	Waldhufen	220	100	87	39,5	34	15,5	68	30,9	26	11,8
14626590	Weißkeißel	96	100	25	26,0	24	25,0	38	39,6	11	11,5
14626600	Weißwasser/O.L., Stadt	6.799	100	1.623	23,9	1.692	24,9	3.214	47,3	242	3,6
14626610	Zittau, Stadt	10.400	100	5.704	54,8	1.497	14,4	2.220	21,3	846	8,1
<b>14627</b>	<b>Meißen</b>	<b>67.429</b>	<b>100</b>	<b>29.559</b>	<b>43,8</b>	<b>12.415</b>	<b>18,4</b>	<b>12.723</b>	<b>18,9</b>	<b>10.625</b>	<b>15,8</b>
14627010	Coswig, Stadt	7.676	100	1.772	23,1	1.254	16,3	2.966	38,6	1.259	16,4
14627020	Diera-Zehren	389	100	288	74,0	26	6,7	13	3,3	49	12,6
14627030	Ebersbach	504	100	221	43,8	52	10,3	164	32,5	50	9,9
14627040	Glaubitz	156	100	89	57,1	31	19,9	15	9,6	22	14,1
14627050	Gröditz, Stadt	2.439	100	433	17,8	1.031	42,3	688	28,2	263	10,8
14627060	Großenhain, Stadt	5.376	100	2.038	37,9	1.078	20,1	1.458	27,1	584	10,9
14627070	Hirschstein	211	100	151	71,6	32	15,2	4	(1,9)	12	5,7
14627080	Käbschütztal	403	100	186	46,2	73	18,1	43	10,7	76	18,9
14627100	Klipphausen	1.489	100	845	56,7	113	7,6	184	12,4	307	20,6
14627110	Lampertswalde	218	100	81	37,2	40	18,3	40	18,3	46	21,1
14627130	Lommatzsch, Stadt	1.158	100	580	50,1	333	28,8	95	8,2	128	11,1
14627140	Meißen, Stadt	12.601	100	8.086	64,2	1.379	10,9	983	7,8	1.836	14,6
14627150	Moritzburg	1.080	100	472	43,7	23	2,1	41	3,8	481	44,5
14627170	Niederau	670	100	341	50,9	38	5,7	45	6,7	214	31,9
14627180	Nossen, Stadt	2.435	100	1.494	61,4	212	8,7	317	13,0	385	15,8
14627190	Nünchritz	1.259	100	266	21,1	489	38,8	449	35,7	42	3,3
14627200	Priestewitz	396	100	283	71,5	45	11,4	28	7,1	35	8,8
14627210	Radebeul, Stadt	10.093	100	5.386	53,4	1.174	11,6	892	8,8	2.237	22,2
14627220	Radeburg, Stadt	1.828	100	561	30,7	121	6,6	674	36,9	421	23,0
14627230	Riesa, Stadt	12.168	100	3.780	31,1	4.361	35,8	3.096	25,4	743	6,1
14627240	Röderaue	395	100	323	81,8	38	9,6	15	3,8	13	3,3
14627250	Schönfeld	132	100	62	47,0	38	28,8	8	(6,1)	14	10,6
14627260	Stauchitz	395	100	145	36,7	57	14,4	124	31,4	57	14,4
14627270	Strehla, Stadt	763	100	422	55,3	55	7,2	153	20,1	110	14,4
14627290	Thiendorf	340	100	145	42,6	45	13,2	37	10,9	97	28,5
14627310	Weinböhla	1.933	100	654	33,8	103	5,3	26	1,3	1.015	52,5
14627340	Wülknitz	246	100	159	64,6	26	10,6	47	19,1	12	4,9
14627360	Zeithain	692	100	300	43,4	162	23,4	113	16,3	106	15,3
<b>14628</b>	<b>Sächsische Schweiz-Osterzgebirge</b>	<b>66.832</b>	<b>100</b>	<b>28.865</b>	<b>43,2</b>	<b>11.722</b>	<b>17,5</b>	<b>13.805</b>	<b>20,7</b>	<b>10.794</b>	<b>16,2</b>
14628010	Altenberg, Stadt	1.505	100	551	36,6	247	16,4	526	35,0	177	11,8
14628020	Bad Gottleuba-Berggießhübel, Stadt	1.131	100	637	56,3	129	11,4	76	6,7	233	20,6
14628030	Bad Schandau, Stadt	963	100	657	68,2	179	18,6	27	2,8	77	8,0
14628040	Bahretal	319	100	148	46,4	4	(1,3)	74	23,2	83	26,0
14628050	Bannewitz	2.186	100	637	29,1	286	13,1	36	1,6	1.102	50,4
14628060	Dippoldiswalde, Stadt	3.283	100	1.193	36,3	776	23,6	691	21,0	546	16,6
14628070	Dohma	310	100	158	51,0	7	(2,3)	16	5,2	117	37,7
14628080	Dohna, Stadt	1.201	100	670	55,8	119	9,9	42	3,5	310	25,8
14628090	Dorfhain	169	100	67	39,6	96	56,8	6	(3,6)	3	(1,8)
14628100	Dürrröhrsdorf-Dittersbach	649	100	217	33,4	184	28,4	145	22,3	81	12,5
14628110	Freital, Stadt	13.711	100	5.825	42,5	2.278	16,6	3.117	22,7	2.190	16,0
14628130	Glashütte, Stadt	1.367	100	699	51,1	347	25,4	133	9,7	158	11,6
14628140	Gohrisch	249	100	175	70,3	9	(3,6)	36	14,5	24	9,6
14628150	Hartmannsdorf-Reichenau	94	100	47	50,0	12	12,8	19	20,2	10	10,6
14628160	Heidenau, Stadt	7.805	100	3.493	44,8	1.310	16,8	2.396	30,7	442	5,7
14628170	Hermisdorf/Erzgeb.	106	100	32	30,2	20	18,9	38	35,8	14	13,2
14628190	Hohnstein, Stadt	395	100	269	68,1	11	2,8	67	17,0	45	11,4
14628205	Klingenberg	1.043	100	459	44,0	81	7,8	248	23,8	187	17,9
14628210	Königstein/Sächs. Schw., Stadt	569	100	448	78,7	36	6,3	50	8,8	35	6,2
14628220	Kreischa	820	100	503	61,3	95	11,6	37	4,5	156	19,0
14628230	Liebstadt, Stadt	118	100	62	52,5	7	(5,9)	46	39,0	6	(5,1)
14628240	Lohmen	551	100	345	62,6	15	2,7	115	20,9	54	9,8
14628250	Müglitztal	300	100	162	54,0	40	13,3	39	13,0	52	17,3
14628260	Neustadt in Sachsen, Stadt	3.459	100	1.066	30,8	845	24,4	1.185	34,3	334	9,7
14628270	Pirna, Stadt	14.854	100	5.091	34,3	3.875	26,1	4.056	27,3	1.498	10,1
14628300	Rabenau, Stadt	830	100	597	71,9	71	8,6	34	4,1	115	13,9
14628310	Rathen, Kurort	68	100	48	70,6	-	-	-	-	19	27,9
14628320	Rathmannsdorf	175	100	165	94,3	5	(2,9)	-	-	3	(1,7)
14628330	Reinhardtsdorf-Schöna	186	100	133	71,5	-	-	22	11,8	25	13,4
14628340	Rosenthal-Bielatal	142	100	95	66,9	21	14,8	3	(2,1)	19	13,4
14628360	Sebnitz, Stadt	2.585	100	1.568	60,7	218	8,4	226	8,7	555	21,5
14628370	Stadt Wehlen, Stadt	238	100	176	73,9	5	(2,1)	6	(2,5)	47	19,7
14628380	Stolpen, Stadt	974	100	461	47,3	80	8,2	73	7,5	354	36,3
14628390	Struppen	291	100	162	55,7	16	5,5	9	(3,1)	96	33,0
14628400	Tharandt, Stadt	1.063	100	696	65,5	77	7,2	43	4,0	237	22,3
14628410	Wilsdruff, Stadt	3.117	100	1.156	37,1	222	7,1	171	5,5	1.389	44,6
<b>14729</b>	<b>Leipzig</b>	<b>63.141</b>	<b>100</b>	<b>24.311</b>	<b>38,5</b>	<b>13.857</b>	<b>21,9</b>	<b>11.150</b>	<b>17,7</b>	<b>12.280</b>	<b>19,4</b>
14729010	Bad Lausick, Stadt	1.537	100	597	38,8	301	19,6	248	16,1	315	20,5
14729020	Belgershain	579	100	107	18,5	41	7,1	27	4,7	398	68,7
14729030	Bennewitz	691	100	266	38,5	107	15,5	89	12,9	221	32,0
14729040	Böhlen, Stadt	2.319	100	1.407	60,7	349	15,0	406	17,5	135	5,8
14729050	Borna, Stadt	6.946	100	1.620	23,3	2.628	37,8	2.031	29,2	534	7,7
14729060	Borsdorf	1.979	100	497	25,1	184	9,3	130	6,6	1.137	57,5
14729070	Brandis, Stadt	1.871	100	618	33,0	189	10,1	248	13,3	742	39,7
14729080	Colditz, Stadt	1.779	100	709	39,9	278	15,6	386	21,7	382	21,5
14729100	Elstertrebnitz	110	100	95	86,4	6	(5,5)	3	(2,7)	9	(8,2)
14729140	Frohburg, Stadt	1.877	100	802	42,7	505	26,9	218	11,6	295	15,7
14729150	Geithain, Stadt	1.382	100	479	34,7	396	28,7	360	26,0	138	10,0
14729160	Grimma, Stadt	7.257	100	2.674	36,8	1.048	14,4	2.520	34,7	909	12,5
14729170	Groitzsch, Stadt	1.705	100	675	39,6	515	30,2	154	9,0	259	15,2
14729190	Großpösna	513	100	176	34,3	53	10,3	36	7,0	220	42,9
14729220	Kitzscher, Stadt	1.394	100	502	36,0	467	33,5	344	24,7	78	5,6
14729245	Lossatal	696	100	296	42,5	147	21,1	153	22,0	65	9,3
14729250	Machern	1.087	100	176	16,2	88	8,1	83	7,6	713	65,6
14729260	Markkleeberg, Stadt	8.201	100	3.363	41,0	1.781	21,7	980	11,9	1.808	22,0
14729270	Markranstädt, Stadt	3.851	100	2.217	57,6	371	9,6	121	3,1	1.025	26,6
14729300	Naunhof, Stadt	1.795	100	509	28,4	285	15,9	129	7,2	818	45,6

AGS	Kreisfreie Stadt Gemeinde Landkreis Land	Baujahr von 2010 und später absolut	Baujahr von 2010 und später in %
14626500	Schönau-Berzdorf a. d. Eigen	-	-
14626510	Schönbach	-	-
14626520	Schöpstal	22	9,1
14626530	Seifhennersdorf, Stadt	22	2,7
14626560	Trebendorf	10	25,6
14626570	Vierkirchen	4	(2,9)
14626580	Waldhufen	5	(2,3)
14626590	Weißkeißel	3	(3,1)
14626600	Weißwasser/O.L., Stadt	37	0,5
14626610	Zittau, Stadt	133	1,3
<b>14627</b>	<b>Meißen</b>	<b>2.118</b>	<b>3,1</b>
14627010	Coswig, Stadt	425	5,5
14627020	Diera-Zehren	7	(1,8)
14627030	Ebersbach	16	3,2
14627040	Glaubitz	4	(2,6)
14627050	Gröditz, Stadt	25	1,0
14627060	Großenhain, Stadt	220	4,1
14627070	Hirschstein	8	(3,8)
14627080	Käbschütztal	27	6,7
14627100	Klipphausen	43	2,9
14627110	Lampertswalde	3	(1,4)
14627130	Lommatzsch, Stadt	19	1,6
14627140	Meißen, Stadt	319	2,5
14627150	Moritzburg	66	6,1
14627170	Niederau	33	4,9
14627180	Nossen, Stadt	26	1,1
14627190	Nünchritz	12	1,0
14627200	Priestewitz	-	-
14627210	Radebeul, Stadt	404	4,0
14627220	Radeburg, Stadt	54	3,0
14627230	Riesa, Stadt	188	1,5
14627240	Röderaue	9	(2,3)
14627250	Schönfeld	11	8,3
14627260	Stauchitz	12	3,0
14627270	Strehla, Stadt	22	2,9
14627290	Thiendorf	16	4,7
14627310	Weinböhla	134	6,9
14627340	Wülknitz	3	(1,2)
14627360	Zeithain	11	1,6
<b>14628</b>	<b>Sächsische Schweiz-Osterzgebirge</b>	<b>1.646</b>	<b>2,5</b>
14628010	Altenberg, Stadt	9	(0,6)
14628020	Bad Gottleuba-Berggießhübel, Stadt	57	5,0
14628030	Bad Schandau, Stadt	25	2,6
14628040	Bahretal	12	3,8
14628050	Bannewitz	120	5,5
14628060	Dippoldiswalde, Stadt	76	2,3
14628070	Dohma	13	4,2
14628080	Dohna, Stadt	60	5,0
14628090	Dorfhain	-	-
14628100	Dürrröhrsdorf-Dittersbach	17	2,6
14628110	Freital, Stadt	300	2,2
14628130	Glashütte, Stadt	30	2,2
14628140	Gohrisch	3	(1,2)
14628150	Hartmannsdorf-Reichenau	-	-
14628160	Heidenau, Stadt	168	2,2
14628170	Hermisdorf/Erzgeb.	5	(4,7)
14628190	Hohnstein, Stadt	11	2,8
14628205	Klingenberg	65	6,2
14628210	Königstein/Sächs. Schw., Stadt	4	(0,7)
14628220	Kreischa	25	3,0
14628230	Liebstadt, Stadt	-	-
14628240	Lohmen	19	3,4
14628250	Müglitztal	4	(1,3)
14628260	Neustadt in Sachsen, Stadt	30	0,9
14628270	Pirna, Stadt	335	2,3
14628300	Rabenau, Stadt	18	2,2
14628310	Rathen, Kurort	-	-
14628320	Rathmannsdorf	-	-
14628330	Reinhardtsdorf-Schöna	3	(1,6)
14628340	Rosenthal-Bielatal	-	-
14628360	Sebnitz, Stadt	18	0,7
14628370	Stadt Wehlen, Stadt	4	(1,7)
14628380	Stolpen, Stadt	8	(0,8)
14628390	Struppen	4	(1,4)
14628400	Tharandt, Stadt	12	1,1
14628410	Wilsdruff, Stadt	182	5,8
<b>14729</b>	<b>Leipzig</b>	<b>1.541</b>	<b>2,4</b>
14729010	Bad Lausick, Stadt	76	4,9
14729020	Belgershain	6	(1,0)
14729030	Bennewitz	9	(1,3)
14729040	Böhlen, Stadt	27	1,2
14729050	Borna, Stadt	138	2,0
14729060	Borsdorf	28	1,4
14729070	Brandis, Stadt	70	3,7
14729080	Colditz, Stadt	26	1,5
14729100	Elstertrebnitz	-	-
14729140	Froburg, Stadt	64	3,4
14729150	Geithain, Stadt	15	1,1
14729160	Grimma, Stadt	99	1,4
14729170	Groitzsch, Stadt	102	6,0
14729190	Großpösna	27	5,3
14729220	Kitzscher, Stadt	6	(0,4)
14729245	Lossatal	35	5,0
14729250	Machern	26	2,4
14729260	Markkleeberg, Stadt	266	3,2
14729270	Markranstädt, Stadt	116	3,0
14729300	Naunhof, Stadt	49	2,7

AGS	Kreisfreie Stadt Gemeinde Landkreis Land	Insgesamt absolut	Insgesamt in %	Baujahr bis 1949 absolut	Baujahr bis 1949 in %	Baujahr von 1950 bis 1969 absolut	Baujahr von 1950 bis 1969 in %	Baujahr von 1970 bis 1989 absolut	Baujahr von 1970 bis 1989 in %	Baujahr von 1990 bis 2009 absolut	Baujahr von 1990 bis 2009 in %
14729320	Neukieritzsch	2.022	100	656	32,4	1.057	52,3	101	5,0	192	9,5
14729330	Otterwisch	141	100	56	39,7	3	(2,1)	51	36,2	26	18,4
14729340	Parthenstein	283	100	121	42,8	10	3,5	81	28,6	68	24,0
14729350	Pegau, Stadt	1.356	100	676	49,9	429	31,6	22	1,6	188	13,9
14729360	Regis-Breitingen, Stadt	1.028	100	399	38,8	558	54,3	16	1,6	58	5,6
14729370	Rötha, Stadt	1.557	100	526	33,8	509	32,7	267	17,1	202	13,0
14729380	Thallwitz	391	100	157	40,2	65	16,6	52	13,3	107	27,4
14729400	Trebsen/Mulde, Stadt	615	100	233	37,9	127	20,7	100	16,3	148	24,1
14729410	Wurzen, Stadt	5.940	100	2.473	41,6	1.050	17,7	1.648	27,7	701	11,8
14729430	Zwenkau, Stadt	2.232	100	1.236	55,4	304	13,6	152	6,8	387	17,3
<b>14730</b>	<b>Nordsachsen</b>	<b>49.898</b>	<b>100</b>	<b>16.760</b>	<b>33,6</b>	<b>10.083</b>	<b>20,2</b>	<b>12.967</b>	<b>26,0</b>	<b>8.517</b>	<b>17,1</b>
14730010	Arzberg	248	100	61	24,6	25	10,1	82	33,1	79	31,9
14730020	Bad Dübén, Stadt	2.256	100	377	16,7	435	19,3	1.073	47,6	275	12,2
14730030	Beilrode	634	100	187	29,5	91	14,4	136	21,5	217	34,2
14730045	Belgern-Schildau, Stadt	880	100	381	43,3	133	15,1	186	21,1	147	16,7
14730050	Cavertitz	181	100	88	48,6	28	15,5	32	17,7	29	16,0
14730060	Dahlen, Stadt	650	100	323	49,7	64	9,8	129	19,8	131	20,2
14730070	Delitzsch, Stadt	8.673	100	2.764	31,9	1.567	18,1	2.828	32,6	1.138	13,1
14730080	Doberschütz	369	100	121	32,8	86	23,3	83	22,5	73	19,8
14730090	Dommitzsch, Stadt	399	100	150	37,6	119	29,8	99	24,8	33	8,3
14730100	Dreiheide	171	100	46	26,9	22	12,9	23	13,5	60	35,1
14730110	Eilenburg, Stadt	6.021	100	2.196	36,5	1.977	32,8	1.178	19,6	568	9,4
14730120	Elsnig	132	100	50	37,9	37	28,0	28	21,2	20	15,2
14730140	Jesewitz	294	100	121	41,2	62	21,1	46	15,6	53	18,0
14730150	Krostitz	547	100	209	38,2	46	8,4	88	16,1	122	22,3
14730160	Laußig	534	100	68	12,7	298	55,8	143	26,8	26	4,9
14730170	Liebschützberg	256	100	102	39,8	24	9,4	86	33,6	41	16,0
14730180	Löbnitz	208	100	53	25,5	17	8,2	122	58,7	12	5,8
14730190	Mockrehna	605	100	161	26,6	45	7,4	262	43,3	109	18,0
14730200	Mügelín, Stadt	1.139	100	514	45,1	183	16,1	320	28,1	113	9,9
14730210	Naundorf	283	100	104	36,7	29	10,2	100	35,3	48	17,0
14730230	Oschatz, Stadt	4.960	100	1.550	31,3	1.031	20,8	929	18,7	1.306	26,3
14730250	Rackwitz	1.188	100	159	13,4	274	23,1	352	29,6	344	29,0
14730270	Schkeuditz, Stadt	5.454	100	1.576	28,9	1.053	19,3	1.549	28,4	1.037	19,0
14730280	Schönwölkau	320	100	101	31,6	34	10,6	43	13,4	130	40,6
14730300	Taucha, Stadt	4.507	100	2.309	51,2	239	5,3	403	8,9	1.378	30,6
14730310	Torgau, Stadt	7.095	100	2.337	32,9	1.906	26,9	2.288	32,2	460	6,5
14730320	Trossin	63	100	30	47,6	16	25,4	10	15,9	6	(9,5)
14730330	Wermsdorf	776	100	275	35,4	123	15,9	106	13,7	260	33,5
14730340	Wiedemar	695	100	252	36,3	57	8,2	154	22,2	225	32,4
14730360	Zschepplin	354	100	88	24,9	73	20,6	105	29,7	76	21,5
<b>14</b>	<b>Freistaat Sachsen</b>	<b>1.353.493</b>	<b>100</b>	<b>590.163</b>	<b>43,6</b>	<b>218.782</b>	<b>16,2</b>	<b>309.475</b>	<b>22,9</b>	<b>192.713</b>	<b>14,2</b>

[Zeichenerklärung](#)

AGS	Kreisfreie Stadt Gemeinde Landkreis Land	Baujahr von 2010 und später absolut	Baujahr von 2010 und später in %
14729320	Neukieritzsch	14	0,7
14729330	Otterwisch	-	-
14729340	Parthenstein	9	(3,2)
14729350	Pegau, Stadt	37	2,7
14729360	Regis-Breitingen, Stadt	-	-
14729370	Rötha, Stadt	51	3,3
14729380	Thallwitz	8	(2,0)
14729400	Trebsen/Mulde, Stadt	7	(1,1)
14729410	Wurzen, Stadt	72	1,2
14729430	Zwenkau, Stadt	154	6,9
<b>14730</b>	<b>Nordsachsen</b>	<b>1.576</b>	<b>3,2</b>
14730010	Arzberg	3	(1,2)
14730020	Bad Dübén, Stadt	101	4,5
14730030	Beilrode	3	(0,5)
14730045	Belgern-Schildau, Stadt	26	3,0
14730050	Cavertitz	6	(3,3)
14730060	Dahlen, Stadt	4	(0,6)
14730070	Delitzsch, Stadt	377	4,3
14730080	Doberschütz	7	(1,9)
14730090	Dommitzsch, Stadt	-	-
14730100	Dreiheide	17	9,9
14730110	Eilenburg, Stadt	99	1,6
14730120	Elsnig	-	-
14730140	Jesewitz	13	4,4
14730150	Krostitz	90	16,5
14730160	Laußig	6	(1,1)
14730170	Liebschützberg	4	(1,6)
14730180	Löbnitz	6	(2,9)
14730190	Mockrehna	29	4,8
14730200	Mügeln, Stadt	12	1,1
14730210	Naundorf	-	-
14730230	Oschatz, Stadt	142	2,9
14730250	Rackwitz	55	4,6
14730270	Schkeuditz, Stadt	234	4,3
14730280	Schönwölkau	15	4,7
14730300	Taucha, Stadt	184	4,1
14730310	Torgau, Stadt	106	1,5
14730320	Trossin	-	-
14730330	Wermsdorf	20	2,6
14730340	Wiedemar	8	(1,2)
14730360	Zschepplin	12	3,4
<b>14</b>	<b>Freistaat Sachsen</b>	<b>42.369</b>	<b>3,1</b>

[Zeichenerklärung](#)



6. Mietwohnungen in Wohngebäuden am 15. Mai 2022 nach der Eigentumsform und Gemeinden

AGS	Kreisfreie Stadt Gemeinde Landkreis Land	Insgesamt absolut	Insgesamt in %	Privat- person-/en absolut	Privat- person-/en in %	Gemeinschaft von Wohnungs- eigentümern absolut	Gemeinschaft von Wohnungs- eigentümern in %	Kommune oder kommunales Wohnungs- unternehmen absolut	Kommune oder kommunales Wohnungs- unternehmen in %	Privatwirt- schaftliches Wohnungs- unternehmen absolut	Privatwirt- schaftliches Wohnungs- unternehmen in %
14511000	Chemnitz, Stadt	106.854	100	19.006	17,8	21.332	20,0	23.830	22,3	11.998	11,2
14612000	Dresden, Stadt	246.327	100	42.766	17,4	62.587	25,4	1.137	0,5	68.004	27,6
14713000	Leipzig, Stadt	280.146	100	55.558	19,8	80.246	28,6	35.250	12,6	45.064	16,1
14521	Erzgebirgskreis	86.347	100	37.616	43,6	8.901	10,3	16.953	19,6	4.804	5,6
14521010	Amtsberg	608	100	502	82,6	56	9,2	-	-	7	(1,2)
14521020	Annaberg-Buchholz, Stadt	7.232	100	2.915	40,3	1.158	16,0	1.636	22,6	386	5,3
14521035	Aue-Bad Schlema, Stadt	7.299	100	2.560	35,1	571	7,8	917	12,6	2.587	35,4
14521040	Auerbach	534	100	286	53,6	73	13,7	-	-	61	11,4
14521060	Bärenstein	529	100	286	54,1	134	25,3	6	(1,1)	38	7,2
14521080	Bockau	270	100	244	90,4	17	6,3	11	4,1	-	-
14521090	Börnichen/Erzgeb.	114	100	86	75,4	10	8,8	17	14,9	-	-
14521110	Breitenbrunn/Erzgeb.	1.074	100	624	58,1	102	9,5	263	24,5	9	(0,8)
14521120	Burkhardtsdorf	1.269	100	811	63,9	333	26,2	25	2,0	20	1,6
14521130	Crottendorf	699	100	478	68,4	79	11,3	39	5,6	49	7,0
14521140	Deutschnendorf	145	100	98	67,6	-	-	6	(4,1)	-	-
14521150	Drebach	948	100	581	61,3	60	6,3	14	1,5	51	5,4
14521160	Ehrenfriedersdorf, Stadt	1.339	100	469	35,0	172	12,8	227	17,0	31	2,3
14521170	Eibenstock, Stadt	1.729	100	1.067	61,7	143	8,3	383	22,2	21	1,2
14521180	Elterlein, Stadt	436	100	320	73,4	15	3,4	27	6,2	52	11,9
14521200	Gelenau/Erzgeb.	1.148	100	554	48,3	41	3,6	420	36,6	15	1,3
14521210	Geyer, Stadt	886	100	497	56,1	107	12,1	4	(0,5)	-	-
14521220	Gornau/Erzgeb.	597	100	393	65,8	79	13,2	88	14,7	13	2,2
14521230	Gornsdorf	491	100	295	60,1	71	14,5	18	3,7	64	13,0
14521240	Großolbersdorf	461	100	256	55,5	23	5,0	80	17,4	6	(1,3)
14521250	Großrückerswalde	548	100	303	55,3	27	4,9	199	36,3	-	-
14521260	Grünhain-Beierfeld, Stadt	1.307	100	782	59,8	108	8,3	21	1,6	165	12,6
14521270	Grünhainichen	556	100	334	60,1	36	6,5	46	8,3	29	5,2
14521280	Heidersdorf	105	100	39	37,1	-	-	37	35,2	-	-
14521290	Hohndorf	835	100	547	65,5	89	10,7	33	4,0	13	1,6
14521310	Jahnsdorf/Erzgeb.	804	100	442	55,0	174	21,6	171	21,3	-	-
14521320	Johanngeorgenstadt, Stadt	1.204	100	378	31,4	316	26,2	336	27,9	-	-
14521330	Jöhstadt, Stadt	419	100	377	90,0	14	3,3	3	(0,7)	-	-
14521340	Königswalde	251	100	223	88,8	25	10,0	-	-	-	-
14521355	Lauter-Bernsbach, Stadt	1.749	100	1.049	60,0	153	8,7	284	16,2	18	1,0
14521370	Lößnitz, Stadt	2.437	100	647	26,5	78	3,2	1.690	69,3	-	-
14521380	Lugau/Erzgeb., Stadt	2.214	100	724	32,7	284	12,8	366	16,5	64	2,9
14521390	Marienberg, Stadt	4.098	100	1.392	34,0	175	4,3	1.180	28,8	87	2,1
14521400	Mildenaу	360	100	287	79,7	38	10,6	11	3,1	9	(2,5)
14521410	Neukirchen/Erzgeb.	1.470	100	668	45,4	360	24,5	73	5,0	35	2,4
14521420	Niederdorf	275	100	163	59,3	14	5,1	95	34,5	-	-
14521430	Niederwürschnitz	668	100	387	57,9	36	5,4	3	(0,4)	-	-
14521440	Oberwiesenthal, Kurort, Stadt	643	100	166	25,8	175	27,2	-	-	37	5,8
14521450	Oelsnitz/Erzgeb., Stadt	3.099	100	1.660	53,6	321	10,4	680	21,9	90	2,9
14521460	Olbernhau, Stadt	2.892	100	1.263	43,7	186	6,4	782	27,0	130	4,5
14521495	Pockau-Lengefeld, Stadt	1.436	100	795	55,4	68	4,7	221	15,4	6	(0,4)
14521500	Raschau-Markersbach	1.588	100	537	33,8	94	5,9	803	50,6	3	(0,2)
14521510	Scheibenberg, Stadt	397	100	250	63,0	60	15,1	81	20,4	-	-
14521520	Schleittau, Stadt	501	100	312	62,3	63	12,6	33	6,6	7	(1,4)
14521530	Schneeberg, Stadt	4.613	100	1.158	25,1	220	4,8	1.771	38,4	151	3,3
14521540	Schönheide	971	100	463	47,7	123	12,7	100	10,3	50	5,1
14521550	Schwarzenberg/Erzgeb., Stadt	5.396	100	1.801	33,4	928	17,2	48	0,9	201	3,7
14521560	Sehmatal	1.307	100	745	57,0	286	21,9	188	14,4	-	-
14521570	Seiffen/Erzgeb., Kurort	297	100	162	54,5	8	(2,7)	44	14,8	41	13,8
14521590	Stollberg/Erzgeb., Stadt	3.500	100	1.029	29,4	299	8,5	754	21,5	57	1,6
14521600	Stützengrün	391	100	340	87,0	26	6,6	10	2,6	-	-
14521610	Tannenberg	140	100	116	82,9	20	14,3	4	(2,9)	-	-
14521620	Thalheim/Erzgeb., Stadt	2.007	100	785	39,1	138	6,9	370	18,4	3	(0,1)
14521630	Thermalbad Wiesenbad	534	100	388	72,7	110	20,6	10	1,9	7	(1,3)
14521640	Thum, Stadt	1.131	100	785	69,4	88	7,8	141	12,5	68	6,0
14521670	Wolkenstein, Stadt	814	100	615	75,6	24	2,9	27	3,3	37	4,5
14521690	Zschopau, Stadt, Motorradstadt	3.276	100	638	19,5	163	5,0	1.244	38,0	11	0,3
14521700	Zschorlau	971	100	500	51,5	46	4,7	141	14,5	-	-
14521710	Zwönitz, Stadt	3.335	100	1.053	31,6	282	8,5	778	23,3	75	2,2
14522	Mittelsachsen	81.787	100	32.668	39,9	9.370	11,5	13.355	16,3	5.649	6,9
14522010	Altmittweida	320	100	268	83,8	31	9,7	9	(2,8)	-	-
14522020	Augustusburg, Stadt	1.010	100	591	58,5	137	13,6	25	2,5	111	11,0
14522035	Bobritzsch-Hilbersdorf	900	100	509	56,6	183	20,3	149	16,6	-	-
14522050	Brand-Erbisdorf, Stadt	2.980	100	704	23,6	284	9,5	1.124	37,7	51	1,7
14522060	Burgstädt, Stadt	3.011	100	1.472	48,9	322	10,7	366	12,2	73	2,4
14522070	Claußnitz	446	100	287	64,3	31	7,0	-	-	82	18,4
14522080	Döbeln, Stadt	8.450	100	2.805	33,2	684	8,1	-	-	2.181	25,8
14522090	Dorfchemnitz	151	100	98	64,9	27	17,9	12	7,9	-	-
14522110	Eppendorf	771	100	426	55,3	47	6,1	166	21,5	-	-
14522120	Erlau	332	100	221	66,6	55	16,6	5	(1,5)	34	10,2
14522140	Flöha, Stadt	3.972	100	912	23,0	363	9,1	1.361	34,3	145	3,7
14522150	Frankenberg/Sa., Stadt, Garnisonsstadt	4.678	100	1.541	32,9	829	17,7	677	14,5	38	0,8
14522170	Frauenstein, Stadt	371	100	239	64,4	48	12,9	74	19,9	-	-
14522180	Freiberg, Stadt, Universitätsstadt	17.905	100	4.576	25,6	1.871	10,4	4.794	26,8	1.383	7,7
14522190	Geringswalde, Stadt	891	100	621	69,7	69	7,7	144	16,2	-	-
14522200	Großhartmannsdorf	320	100	260	81,3	36	11,3	3	(0,9)	4	(1,3)
14522210	Großschirma, Stadt	720	100	541	75,1	123	17,1	-	-	21	2,9
14522220	Großweitzschen	388	100	172	44,3	36	9,3	27	7,0	50	12,9
14522230	Hainichen, Stadt	2.270	100	1.247	54,9	308	13,6	-	-	19	0,8
14522240	Halsbrücke	793	100	403	50,8	124	15,6	38	4,8	77	9,7
14522250	Hartha, Stadt	1.731	100	630	36,4	125	7,2	325	18,8	79	4,6
14522260	Hartmannsdorf	1.337	100	478	35,8	398	29,8	-	-	183	13,7
14522275	Jahnatal	730	100	464	63,6	58	7,9	51	7,0	18	2,5
14522280	Königsfeld	129	100	93	72,1	23	17,8	12	9,3	-	-
14522290	Königshain-Wiederau	268	100	194	72,4	31	11,6	18	6,7	15	5,6
14522300	Kriebstein	269	100	107	39,8	14	5,2	146	54,3	-	-
14522310	Leisnig, Stadt	2.139	100	995	46,5	174	8,1	208	9,7	157	7,3

AGS	Kreisfreie Stadt Gemeinde Landkreis Land	Wohnungs- genossen- schaft absolut	Wohnungs- genossen- schaft in %	Sonstige absolut	Sonstige in %
14511000	Chemnitz, Stadt	26.570	24,9	4.118	3,9
14612000	Dresden, Stadt	59.620	24,2	12.215	5,0
14713000	Leipzig, Stadt	50.416	18,0	13.615	4,9
<b>14521</b>	<b>Erzgebirgskreis</b>	<b>14.637</b>	<b>17,0</b>	<b>3.438</b>	<b>4,0</b>
14521010	Amtsberg	-	-	44	7,2
14521020	Annaberg-Buchholz, Stadt	874	12,1	265	3,7
14521035	Aue-Bad Schlema, Stadt	307	4,2	360	4,9
14521040	Auerbach	111	20,8	4	(0,7)
14521060	Bärenstein	37	7,0	29	5,5
14521080	Bockau	-	-	4	(1,5)
14521090	Börnichen/Erzgeb.	-	-	-	-
14521110	Breitenbrunn/Erzgeb.	15	1,4	68	6,3
14521120	Burkhardtsdorf	59	4,6	19	1,5
14521130	Crottendorf	24	3,4	31	4,4
14521140	Deutschneudorf	33	22,8	14	9,7
14521150	Drebach	141	14,9	92	9,7
14521160	Ehrenfriedersdorf, Stadt	415	31,0	22	1,6
14521170	Eibenstock, Stadt	25	1,4	86	5,0
14521180	Elterlein, Stadt	25	5,7	3	(0,7)
14521200	Gelenau/Erzgeb.	105	9,1	21	1,8
14521210	Geyer, Stadt	182	20,5	93	10,5
14521220	Gornau/Erzgeb.	12	2,0	11	1,8
14521230	Gornsdorf	15	3,1	24	4,9
14521240	Großolbersdorf	86	18,7	7	(1,5)
14521250	Großrückerswalde	22	4,0	-	-
14521260	Grünhain-Beierfeld, Stadt	230	17,6	3	(0,2)
14521270	Grünhainichen	95	17,1	19	3,4
14521280	Heidersdorf	20	19,0	6	(5,7)
14521290	Hohndorf	100	12,0	49	5,9
14521310	Jahnsdorf/Erzgeb.	15	1,9	7	(0,9)
14521320	Johanngeorgenstadt, Stadt	116	9,6	58	4,8
14521330	Jöhstadt, Stadt	-	-	22	5,3
14521340	Königswalde	-	-	-	-
14521355	Lauter-Bernsbach, Stadt	231	13,2	11	0,6
14521370	Lößnitz, Stadt	3	(0,1)	12	0,5
14521380	Lugau/Erzgeb., Stadt	752	34,0	22	1,0
14521390	Marienberg, Stadt	1.128	27,5	136	3,3
14521400	Mildenaue	-	-	16	4,4
14521410	Neukirchen/Erzgeb.	184	12,5	152	10,3
14521420	Niederdorf	-	-	4	(1,5)
14521430	Niederwürschnitz	224	33,5	20	3,0
14521440	Oberwiesenthal, Kurort, Stadt	-	-	262	40,7
14521450	Oelsnitz/Erzgeb., Stadt	185	6,0	159	5,1
14521460	Olbernhau, Stadt	434	15,0	101	3,5
14521495	Pockau-Lengefeld, Stadt	316	22,0	33	2,3
14521500	Raschau-Markersbach	25	1,6	129	8,1
14521510	Scheibenberg, Stadt	3	(0,8)	4	(1,0)
14521520	Schleittau, Stadt	70	14,0	9	(1,8)
14521530	Schneeberg, Stadt	1.191	25,8	123	2,7
14521540	Schönheide	174	17,9	62	6,4
14521550	Schwarzenberg/Erzgeb., Stadt	2.151	39,9	264	4,9
14521560	Sehmatal	45	3,4	39	3,0
14521570	Seiffen/Erzgeb., Kurort	43	14,5	6	(2,0)
14521590	Stollberg/Erzgeb., Stadt	1.291	36,9	66	1,9
14521600	Stützengrün	13	3,3	4	(1,0)
14521610	Tannenberg	-	-	-	-
14521620	Thalheim/Erzgeb., Stadt	679	33,8	34	1,7
14521630	Thermalbad Wiesenbad	-	-	19	3,6
14521640	Thum, Stadt	-	-	49	4,3
14521670	Wolkenstein, Stadt	58	7,1	47	5,8
14521690	Zschopau, Stadt, Motorradstadt	1.104	33,7	119	3,6
14521700	Zschorlau	128	13,2	162	16,7
14521710	Zwönitz, Stadt	1.130	33,9	21	0,6
<b>14522</b>	<b>Mittelsachsen</b>	<b>17.365</b>	<b>21,2</b>	<b>3.379</b>	<b>4,1</b>
14522010	Altmittweida	-	-	12	3,8
14522020	Augustusburg, Stadt	112	11,1	32	3,2
14522035	Bobritzsch-Hilbersdorf	38	4,2	21	2,3
14522050	Brand-Erbisdorf, Stadt	788	26,4	29	1,0
14522060	Burgstädt, Stadt	693	23,0	84	2,8
14522070	Claußnitz	13	2,9	34	7,6
14522080	Döbeln, Stadt	2.465	29,2	316	3,7
14522090	Dorfchemnitz	9	(6,0)	3	(2,0)
14522110	Eppendorf	90	11,7	43	5,6
14522120	Erlau	-	-	15	4,5
14522140	Flöha, Stadt	1.045	26,3	147	3,7
14522150	Frankenberg/Sa., Stadt, Garnisonsstadt	1.231	26,3	366	7,8
14522170	Frauenstein, Stadt	-	-	8	(2,2)
14522180	Freiberg, Stadt, Universitätsstadt	4.719	26,4	560	3,1
14522190	Geringswalde, Stadt	5	(0,6)	53	5,9
14522200	Großhartmannsdorf	7	(2,2)	7	(2,2)
14522210	Großschirma, Stadt	-	-	34	4,7
14522220	Großweitzschen	-	-	103	26,5
14522230	Hainichen, Stadt	653	28,8	43	1,9
14522240	Halsbrücke	86	10,8	68	8,6
14522250	Hartha, Stadt	527	30,4	41	2,4
14522260	Hartmannsdorf	257	19,2	17	1,3
14522275	Jahnatal	94	12,9	43	5,9
14522280	Königsfeld	-	-	4	(3,1)
14522290	Königshain-Wiederaue	-	-	20	7,5
14522300	Kriebstein	-	-	4	(1,5)
14522310	Leisnig, Stadt	435	20,3	168	7,9

AGS	Kreisfreie Stadt Gemeinde Landkreis Land	Insgesamt absolut	Insgesamt in %	Privat- person-/en absolut	Privat- person-/en in %	Gemeinschaft von Wohnungs- eigentümern absolut	Gemeinschaft von Wohnungs- eigentümern in %	Kommune oder kommunales Wohnungs- unternehmen absolut	Kommune oder kommunales Wohnungs- unternehmen in %	Privatwirt- schaftliches Wohnungs- unternehmen absolut	Privatwirt- schaftliches Wohnungs- unternehmen in %
14522320	Leubsdorf	593	100	402	67,8	39	6,6	63	10,6	76	12,8
14522330	Lichtenau	813	100	577	71,0	117	14,4	63	7,7	11	1,4
14522340	Lichtenberg/Erzgeb.	418	100	232	55,5	114	27,3	-	-	54	12,9
14522350	Lunzenau, Stadt	755	100	404	53,5	43	5,7	26	3,4	5	(0,7)
14522360	Mittweida, Stadt, Hochschulstadt	5.888	100	2.112	35,9	908	15,4	992	16,8	176	3,0
14522380	Mühlau	304	100	197	64,8	59	19,4	-	-	-	-
14522390	Mulda/Sa.	456	100	179	39,3	50	11,0	25	5,5	-	-
14522400	Neuhausen/Erzgeb.	473	100	260	55,0	24	5,1	13	2,7	55	11,6
14522420	Niederwiesa	872	100	491	56,3	117	13,4	165	18,9	-	-
14522430	Oberschöna	428	100	301	70,3	6	(1,4)	106	24,8	-	-
14522440	Oederan, Stadt	1.685	100	733	43,5	148	8,8	490	29,1	-	-
14522460	Penig, Stadt	1.883	100	1.151	61,1	194	10,3	362	19,2	83	4,4
14522470	Rechenberg-Bienenmühle	379	100	210	55,4	63	16,6	20	5,3	-	-
14522480	Reinsberg	379	100	308	81,3	38	10,0	13	3,4	12	3,2
14522490	Rochlitz, Stadt	1.949	100	615	31,6	146	7,5	386	19,8	48	2,5
14522500	Rossau	507	100	280	55,2	63	12,4	34	6,7	-	-
14522510	Roßwein, Stadt	1.868	100	886	47,4	182	9,7	33	1,8	259	13,9
14522520	Sayda, Stadt	274	100	120	43,8	74	27,0	40	14,6	-	-
14522530	Seelitz	159	100	119	74,8	9	(5,7)	16	10,1	12	7,5
14522540	Striegistal	522	100	345	66,1	32	6,1	13	2,5	22	4,2
14522550	Taura	428	100	310	72,4	24	5,6	8	(1,9)	-	-
14522570	Waldheim, Stadt	2.614	100	1.181	45,2	357	13,7	569	21,8	93	3,6
14522580	Wechselburg	253	100	126	49,8	17	6,7	91	36,0	-	-
14522590	Weißenborn/Erzgeb.	540	100	257	47,6	117	21,7	77	14,3	10	1,9
14522600	Zettlitz	64	100	22	34,4	11	17,2	-	-	-	-
<b>14523</b>	<b>Vogtlandkreis</b>	<b>65.507</b>	<b>100</b>	<b>23.085</b>	<b>35,2</b>	<b>11.203</b>	<b>17,1</b>	<b>14.545</b>	<b>22,2</b>	<b>2.816</b>	<b>4,3</b>
14523010	Adorf/Vogtl., Stadt	1.269	100	400	31,5	77	6,1	336	26,5	12	0,9
14523020	Auerbach/Vogtl., Stadt	5.544	100	1.778	32,1	578	10,4	1.663	30,0	74	1,3
14523030	Bad Brambach	248	100	102	41,1	15	6,0	104	41,9	3	(1,2)
14523040	Bad Elster, Stadt	1.123	100	293	26,1	156	13,9	-	-	443	39,4
14523050	Bergen	111	100	100	94,3	3	(2,7)	-	-	-	-
14523060	Bösenbrunn	85	100	64	75,3	12	14,1	-	-	-	-
14523080	Eichigt	84	100	69	82,1	4	(4,8)	7	(8,3)	-	-
14523090	Ellefeld	526	100	319	60,6	18	3,4	161	30,6	-	-
14523100	Elsterberg, Stadt	993	100	560	56,4	69	6,9	214	21,6	41	4,1
14523120	Falkenstein/Vogtl., Stadt	2.352	100	1.572	66,8	238	10,1	39	1,7	221	9,4
14523130	Grünbach	166	100	129	77,7	23	13,9	5	(3,0)	4	(2,4)
14523150	Heinsdorfergrund	224	100	138	61,6	31	13,8	24	10,7	-	-
14523160	Klingenthal, Stadt	1.889	100	717	38,0	229	12,1	13	0,7	326	17,3
14523170	Lengenfeld, Stadt	1.320	100	719	54,5	233	17,7	19	1,4	66	5,0
14523190	Limbach	140	100	130	96,3	7	(5,0)	-	-	-	-
14523200	Markneukirchen, Stadt	1.512	100	922	61,0	54	3,6	49	3,2	24	1,6
14523230	Mühlental	75	100	72	100,0	-	-	-	-	-	-
14523245	Muldenhammer	431	100	256	59,4	20	4,6	149	34,6	4	(0,9)
14523260	Netzschkau, Stadt	769	100	429	55,8	138	17,9	8	(1,0)	4	(0,5)
14523270	Neuensalz	229	100	160	69,9	54	23,6	-	-	-	-
14523280	Neumark	479	100	277	57,8	117	24,4	-	-	-	-
14523290	Neustadt/Vogtl.	100	100	55	55,0	5	(5,0)	39	39,0	-	-
14523300	Oelsnitz/Vogtl., Stadt	3.108	100	1.113	35,8	384	12,4	858	27,6	42	1,4
14523310	Pausa-Mühltroff, Stadt	784	100	673	85,8	29	3,7	-	-	3	(0,4)
14523320	Plauen, Stadt	27.616	100	6.345	23,0	7.023	25,4	7.474	27,1	1.290	4,7
14523330	Pöhl	485	100	198	40,8	228	47,0	43	8,9	-	-
14523340	Reichenbach im Vogtland, Stadt	7.397	100	2.082	28,1	755	10,2	1.821	24,6	157	2,1
14523360	Rodewisch, Stadt	1.665	100	671	40,3	231	13,9	548	32,9	22	1,3
14523365	Rosenbach/Vogtl.	620	100	264	42,6	169	27,3	186	30,0	-	-
14523370	Schöneck/Vogtl., Stadt	625	100	414	66,2	53	8,5	-	-	-	-
14523380	Steinberg	425	100	254	59,8	29	6,8	112	26,4	-	-
14523410	Theuma	89	100	52	58,4	40	44,9	-	-	-	-
14523420	Tirpersdorf	126	100	108	85,7	15	11,9	-	-	-	-
14523430	Treuen, Stadt	1.691	100	964	57,0	114	6,7	228	13,5	60	3,5
14523440	Triebel/Vogtl.	182	100	110	60,4	-	-	69	37,9	-	-
14523450	Weischlitz	878	100	430	49,0	50	5,7	383	43,6	6	(0,7)
14523460	Werda	151	100	142	92,8	6	(4,0)	-	-	5	(3,3)
<b>14524</b>	<b>Zwickau</b>	<b>94.772</b>	<b>100</b>	<b>34.586</b>	<b>36,5</b>	<b>17.475</b>	<b>18,4</b>	<b>14.589</b>	<b>15,4</b>	<b>7.995</b>	<b>8,4</b>
14524010	Bernsdorf	233	100	173	74,2	38	16,3	-	-	10	4,3
14524020	Callenberg	609	100	418	68,6	70	11,5	11	1,8	-	-
14524030	Crimmitschau, Stadt	5.535	100	2.256	40,8	962	17,4	24	0,4	1.243	22,5
14524040	Crinitzberg	310	100	245	79,0	11	3,5	-	-	-	-
14524050	Dennheritz	165	100	111	67,3	32	19,4	22	13,3	-	-
14524060	Fraureuth	1.230	100	416	33,8	108	8,8	81	6,6	48	3,9
14524070	Gersdorf	786	100	549	69,8	115	14,6	57	7,3	54	6,9
14524080	Glauchau, Stadt	7.024	100	2.610	37,2	1.370	19,5	17	0,2	1.456	20,7
14524090	Hartenstein, Stadt	839	100	444	52,9	222	26,5	49	5,8	-	-
14524100	Hartmannsdorf b. Kirchberg	152	100	113	74,3	19	12,5	3	(2,0)	-	-
14524110	Hirschfeld	113	100	90	79,6	-	-	16	14,2	-	-
14524120	Hohenstein-Ernstthal, Stadt	4.862	100	1.581	32,5	482	9,9	1.257	25,9	134	2,8
14524130	Kirchberg, Stadt	1.843	100	932	50,6	234	12,7	409	22,2	13	0,7
14524140	Langenbernsdorf	335	100	210	62,7	42	12,5	44	13,1	4	(1,2)
14524150	Langenweißbach	378	100	181	47,9	101	26,7	52	13,8	-	-
14524160	Lichtenstein/Sa., Stadt	3.624	100	1.338	36,9	300	8,3	689	19,0	14	0,4
14524170	Lichtentanne	1.197	100	735	61,4	171	14,3	144	12,0	13	1,1
14524180	Limbach-Oberfrohna, Stadt	7.313	100	3.425	46,8	921	12,6	1.786	24,4	212	2,9
14524190	Meerane, Stadt	4.727	100	1.584	33,5	1.039	22,0	1.195	25,3	66	1,4
14524200	Mülsen	1.758	100	859	48,9	566	32,2	83	4,7	39	2,2
14524210	Neukirchen/Pleiße	904	100	516	57,1	112	12,4	104	11,5	28	3,1
14524220	Niederfrohna	294	100	213	72,4	43	14,6	35	11,9	-	-
14524230	Oberlungwitz, Stadt	1.323	100	523	39,5	163	12,3	307	23,2	17	1,3
14524240	Oberwiera	111	100	70	63,1	3	(2,7)	35	31,5	-	-
14524250	Reinsdorf	1.627	100	902	55,4	230	14,1	381	23,4	36	2,2
14524260	Remse	298	100	112	37,6	94	31,5	57	19,1	6	(2,0)
14524270	Schönberg	72	100	50	69,4	3	(4,2)	16	22,2	-	-
14524280	St. Egidien	714	100	212	29,7	150	21,0	329	46,1	-	-
14524290	Waldenburg, Stadt	798	100	458	57,4	74	9,3	213	26,7	42	5,3
14524300	Werdau, Stadt	6.158	100	2.177	35,4	1.325	21,5	983	16,0	190	3,1
14524310	Wildenfels, Stadt	538	100	412	76,6	79	14,7	39	7,2	-	-
14524320	Wilkau-Haßlau, Stadt	3.314	100	1.133	34,2	633	19,1	353	10,7	155	4,7

AGS	Kreisfreie Stadt Gemeinde Landkreis Land	Wohnungs- genossen- schaft absolut	Wohnungs- genossen- schaft in %	Sonstige absolut	Sonstige in %
14522320	Leubsdorf	-	-	12	2,0
14522330	Lichtenau	-	-	45	5,5
14522340	Lichtenberg/Erzgeb.	-	-	19	4,5
14522350	Lunzenau, Stadt	264	35,0	11	1,5
14522360	Mittweida, Stadt, Hochschulstadt	1.480	25,1	214	3,6
14522380	Mühlau	44	14,5	-	-
14522390	Mulda/Sa.	171	37,5	30	6,6
14522400	Neuhausen/Erzgeb.	103	21,8	19	4,0
14522420	Niederwiesa	59	6,8	33	3,8
14522430	Oberschöna	-	-	15	3,5
14522440	Oederan, Stadt	290	17,2	24	1,4
14522460	Penig, Stadt	12	0,6	75	4,0
14522470	Rechenberg-Bienenmühle	-	-	89	23,5
14522480	Reinsberg	-	-	3	(0,8)
14522490	Rochlitz, Stadt	676	34,7	83	4,3
14522500	Rossau	-	-	131	25,8
14522510	Roßwein, Stadt	457	24,5	49	2,6
14522520	Sayda, Stadt	-	-	41	15,0
14522530	Seelitz	-	-	4	(2,5)
14522540	Striegistal	87	16,7	23	4,4
14522550	Taura	57	13,3	29	6,8
14522570	Waldheim, Stadt	315	12,1	99	3,8
14522580	Wechselburg	-	-	21	8,3
14522590	Weißenborn/Erzgeb.	65	12,0	24	4,4
14522600	Zettlitz	15	23,4	14	21,9
<b>14523</b>	<b>Vogtlandkreis</b>	<b>11.384</b>	<b>17,4</b>	<b>2.476</b>	<b>3,8</b>
14523010	Adorf/Vogtl., Stadt	383	30,2	61	4,8
14523020	Auerbach/Vogtl., Stadt	1.315	23,7	132	2,4
14523030	Bad Brambach	18	7,3	14	5,6
14523040	Bad Elster, Stadt	203	18,1	28	2,5
14523050	Bergen	-	-	5	(4,5)
14523060	Bösenbrunn	-	-	4	(4,7)
14523080	Eichigt	-	-	7	(8,3)
14523090	Ellefeld	24	4,6	3	(0,6)
14523100	Elsterberg, Stadt	86	8,7	21	2,1
14523120	Falkenstein/Vogtl., Stadt	156	6,6	124	5,3
14523130	Grünbach	-	-	-	-
14523150	Heinsdorfergrund	-	-	29	12,9
14523160	Klingenthal, Stadt	571	30,2	31	1,6
14523170	Lengenfeld, Stadt	222	16,8	59	4,5
14523190	Limbach	-	-	-	-
14523200	Markneukirchen, Stadt	399	26,4	57	3,8
14523230	Mühlental	-	-	3	(4,0)
14523245	Muldenhammer	-	-	4	(0,9)
14523260	Netzschkau, Stadt	138	17,9	59	7,7
14523270	Neuensalz	-	-	13	5,7
14523280	Neumark	77	16,1	9	(1,9)
14523290	Neustadt/Vogtl.	-	-	-	-
14523300	Oelsnitz/Vogtl., Stadt	555	17,9	160	5,1
14523310	Pausa-Mühltroff, Stadt	41	5,2	40	5,1
14523320	Plauen, Stadt	4.519	16,4	967	3,5
14523330	Pöhl	4	(0,8)	14	2,9
14523340	Reichenbach im Vogtland, Stadt	2.275	30,8	308	4,2
14523360	Rodewisch, Stadt	42	2,5	150	9,0
14523365	Rosenbach/Vogtl.	-	-	-	-
14523370	Schöneck/Vogtl., Stadt	146	23,4	14	2,2
14523380	Steinberg	-	-	34	8,0
14523410	Theuma	-	-	-	-
14523420	Tirpersdorf	-	-	3	(2,4)
14523430	Treuen, Stadt	209	12,4	113	6,7
14523440	Triebel/Vogtl.	-	-	-	-
14523450	Weischlitz	-	-	8	(0,9)
14523460	Werda	-	-	-	-
<b>14524</b>	<b>Zwickau</b>	<b>16.870</b>	<b>17,8</b>	<b>3.259</b>	<b>3,4</b>
14524010	Bernsdorf	-	-	16	6,9
14524020	Callenberg	-	-	111	18,2
14524030	Crimmitschau, Stadt	880	15,9	168	3,0
14524040	Crinitzberg	-	-	54	17,4
14524050	Dennheritz	-	-	3	(1,8)
14524060	Fraureuth	553	45,0	22	1,8
14524070	Gersdorf	-	-	11	1,4
14524080	Glauchau, Stadt	1.423	20,3	148	2,1
14524090	Hartenstein, Stadt	101	12,0	22	2,6
14524100	Hartmannsdorf b. Kirchberg	10	6,6	12	7,9
14524110	Hirschfeld	-	-	3	(2,7)
14524120	Hohenstein-Ernstthal, Stadt	1.211	24,9	196	4,0
14524130	Kirchberg, Stadt	231	12,5	21	1,1
14524140	Langenbernsdorf	-	-	38	11,3
14524150	Langenweißbach	9	(2,4)	37	9,8
14524160	Lichtenstein/Sa., Stadt	1.220	33,7	66	1,8
14524170	Lichtentanne	126	10,5	6	(0,5)
14524180	Limbach-Oberfrohna, Stadt	736	10,1	233	3,2
14524190	Meerane, Stadt	797	16,9	46	1,0
14524200	Mülsen	100	5,7	113	6,4
14524210	Neukirchen/Pleiße	77	8,5	62	6,9
14524220	Niederfrohna	-	-	3	(1,0)
14524230	Oberlungwitz, Stadt	261	19,7	44	3,3
14524240	Oberwiera	-	-	4	(3,6)
14524250	Reinsdorf	-	-	79	4,9
14524260	Remse	3	(1,0)	23	7,7
14524270	Schönberg	-	-	-	-
14524280	St. Egidien	-	-	26	3,6
14524290	Waldenburg, Stadt	-	-	13	1,6
14524300	Werdau, Stadt	1.085	17,6	400	6,5
14524310	Wildenfels, Stadt	-	-	11	2,0
14524320	Wilkau-Haßlau, Stadt	909	27,4	132	4,0

AGS	Kreisfreie Stadt Gemeinde Landkreis Land	Insgesamt absolut	Insgesamt in %	Privat- person-/en absolut	Privat- person-/en in %	Gemeinschaft von Wohnungs- eigentümern absolut	Gemeinschaft von Wohnungs- eigentümern in %	Kommune oder kommunales Wohnungs- unternehmen absolut	Kommune oder kommunales Wohnungs- unternehmen in %	Privatwirt- schaftliches Wohnungs- unternehmen absolut	Privatwirt- schaftliches Wohnungs- unternehmen in %
14524330	Zwickau, Stadt, Hochschulstadt	35.582	100	9.534	26,8	7.760	21,8	5.786	16,3	4.213	11,8
14625	Bautzen	73.871	100	25.122	34,0	7.430	10,1	17.873	24,2	3.260	4,4
14625010	Arnsdorf	938	100	484	51,6	170	18,1	13	1,4	113	12,0
14625020	Bautzen, Stadt	16.242	100	4.835	29,8	1.313	8,1	4.638	28,6	616	3,8
14625030	Bernsdorf, Stadt	1.285	100	714	55,6	85	6,6	128	10,0	125	9,7
14625040	Bischofswerda, Stadt	3.503	100	1.131	32,3	250	7,1	1.145	32,7	90	2,6
14625060	Burkau	231	100	198	85,7	12	5,2	10	4,3	4	(1,7)
14625080	Crostitz	48	100	47	100,0	-	-	-	-	-	-
14625090	Cunewalde	911	100	264	29,0	205	22,5	44	4,8	9	(1,0)
14625100	Demitz-Thumitz	577	100	347	60,1	3	(0,5)	21	3,6	-	-
14625110	Doberschau-Gaußig	582	100	387	66,5	78	13,4	25	4,3	82	14,1
14625120	Elsterheide	284	100	231	81,3	44	15,5	-	-	11	3,9
14625130	Elstra, Stadt	361	100	178	49,3	38	10,5	-	-	10	2,8
14625140	Frankenthal	83	100	67	80,7	20	24,1	-	-	-	-
14625150	Göda	345	100	266	77,1	4	(1,2)	16	4,6	27	7,8
14625160	Großdubrau	648	100	282	43,5	17	2,6	40	6,2	-	-
14625170	Großharthau	347	100	242	69,7	82	23,6	13	3,7	13	3,7
14625180	Großnaundorf	74	100	63	90,0	-	-	-	-	-	-
14625190	Großpostwitz/O.L.	516	100	357	69,2	103	20,0	-	-	-	-
14625200	Großröhrsdorf, Stadt	2.040	100	1.056	51,8	320	15,7	194	9,5	53	2,6
14625220	Haselbachtal	452	100	278	61,5	165	36,5	-	-	-	-
14625230	Hochkirch	193	100	154	79,8	14	7,3	4	(2,1)	13	6,7
14625240	Hoyerswerda, Stadt	13.960	100	1.181	8,5	477	3,4	6.156	44,1	252	1,8
14625250	Kamenz, Stadt	5.356	100	1.716	32,0	745	13,9	1.276	23,8	501	9,4
14625270	Königsbrück, Stadt	1.124	100	537	47,8	289	25,7	185	16,5	10	0,9
14625280	Königswartha	695	100	184	26,5	116	16,7	41	5,9	172	24,7
14625290	Kubschütz	257	100	198	77,0	13	5,1	15	5,8	25	9,7
14625300	Laußnitz	167	100	152	91,0	9	(5,4)	3	(1,8)	-	-
14625310	Lauta, Stadt	2.257	100	489	21,7	186	8,2	407	18,0	617	27,3
14625320	Lichtenberg	229	100	159	69,4	58	25,3	4	(1,7)	-	-
14625330	Lohsa	547	100	247	45,2	172	31,4	31	5,7	6	(1,1)
14625340	Malschwitz	485	100	286	59,0	16	3,3	57	11,8	114	23,5
14625350	Nebelschütz	92	100	81	91,0	-	-	-	-	-	-
14625360	Neschwitz	262	100	205	78,2	3	(1,1)	31	11,8	12	4,6
14625370	Neukirch	173	100	132	76,3	38	22,0	-	-	-	-
14625380	Neukirch/Lausitz	944	100	366	38,8	23	2,4	245	26,0	-	-
14625390	Obergurig	262	100	170	64,9	9	(3,4)	12	4,6	19	7,3
14625410	Ohorn	262	100	168	64,1	21	8,0	9	(3,4)	-	-
14625420	Oßling	214	100	150	70,1	4	(1,9)	34	15,9	11	5,1
14625430	Ottendorf-Okrilla	1.683	100	750	44,6	415	24,7	32	1,9	-	-
14625440	Panschwitz-Kuckau	199	100	129	64,8	65	32,7	-	-	-	-
14625450	Pulsnitz, Stadt	1.872	100	900	48,1	334	17,8	214	11,4	16	0,9
14625460	Puschwitz	107	100	19	17,8	92	86,0	-	-	-	-
14625470	Räckelwitz	50	100	28	56,0	4	(8,0)	-	-	-	-
14625480	Radeberg, Stadt	6.365	100	1.789	28,1	872	13,7	1.719	27,0	243	3,8
14625490	Radibor	247	100	154	62,3	5	(2,0)	38	15,4	45	18,2
14625500	Ralbitz-Rosenthal	74	100	54	73,0	-	-	12	16,2	3	(4,1)
14625510	Rammenau	101	100	82	81,2	12	11,9	-	-	3	(3,0)
14625525	Schirgiswalde-Kirschau, Stadt	973	100	620	63,7	55	5,7	7	(0,7)	11	1,1
14625530	Schmölln-Putzkau	307	100	253	82,4	17	5,5	29	9,4	3	(1,0)
14625550	Schwepnitz	395	100	186	47,1	25	6,3	174	44,1	14	3,5
14625560	Sohland a. d. Spree	821	100	511	62,2	30	3,7	184	22,4	-	-
14625570	Spreetal	167	100	107	64,1	-	-	4	(2,4)	-	-
14625580	Steina	98	100	99	97,1	3	(3,1)	-	-	-	-
14625590	Steinigtwolmsdorf	306	100	270	88,2	10	3,3	26	8,5	-	-
14625600	Wachau	596	100	315	52,9	220	36,9	23	3,9	-	-
14625610	Weißenberg, Stadt	279	100	185	66,3	50	17,9	3	(1,1)	-	-
14625630	Wilthen, Stadt	1.530	100	197	12,9	23	1,5	437	28,6	9	(0,6)
14625640	Wittichenau, Stadt	755	100	466	61,7	95	12,6	179	23,7	-	-
14626	Görlitz	70.575	100	27.769	39,3	6.597	9,3	12.004	17,0	2.936	4,2
14626010	Bad Muskau, Stadt	978	100	369	37,7	26	2,7	217	22,2	-	-
14626020	Beiersdorf	136	100	80	58,8	5	(3,7)	-	-	-	-
14626030	Bernstadt a. d. Eigen, Stadt	433	100	291	67,2	99	22,9	16	3,7	5	(1,2)
14626050	Bertsdorf-Hörnitz	140	100	125	89,3	-	-	7	(5,0)	3	(2,1)
14626060	Boxberg/O.L.	561	100	206	36,7	14	2,5	151	26,9	38	6,8
14626070	Dürrhennersdorf	133	100	100	75,2	-	-	14	10,5	-	-
14626085	Ebersbach-Neugersdorf, Stadt	3.299	100	1.014	30,7	96	2,9	946	28,7	4	(0,1)
14626100	Gablenz	124	100	102	82,3	8	(6,5)	4	(3,2)	-	-
14626110	Görlitz, Stadt	25.445	100	8.886	34,9	3.578	14,1	4.218	16,6	1.695	6,7
14626120	Groß Düben	68	100	68	95,8	3	(4,4)	-	-	-	-
14626140	Großschönau	1.148	100	450	39,2	49	4,3	294	25,6	8	(0,7)
14626150	Großschweidnitz	179	100	110	61,5	30	16,8	7	(3,9)	-	-
14626160	Hähnichen	61	100	43	70,5	3	(4,9)	3	(4,9)	-	-
14626170	Hainewalde	168	100	139	82,7	6	(3,6)	11	6,5	-	-
14626180	Herrnhut, Stadt	862	100	429	49,8	59	6,8	3	(0,3)	5	(0,6)
14626190	Hohendubrau	162	100	110	67,9	-	-	-	-	-	-
14626200	Horka	110	100	91	82,7	13	11,8	4	(3,6)	-	-
14626210	Jonsdorf, Kurort	171	100	129	75,4	3	(1,8)	24	14,0	-	-
14626230	Kodersdorf	325	100	180	55,4	8	(2,5)	44	13,5	4	(1,2)
14626240	Königshain	121	100	107	88,4	8	(6,6)	3	(2,5)	-	-
14626245	Kottmar	778	100	574	73,8	27	3,5	11	1,4	4	(0,5)
14626250	Krauschwitz i.d. O.L.	410	100	299	72,9	42	10,2	3	(0,7)	-	-
14626260	Kreba-Neudorf	79	100	65	86,7	4	(5,1)	-	-	9	(11,4)
14626270	Lawalde	127	100	123	97,6	-	-	-	-	-	-
14626280	Leutersdorf	499	100	313	62,7	19	3,8	44	8,8	17	3,4
14626290	Löbau, Stadt	5.108	100	1.726	33,8	540	10,6	942	18,4	144	2,8
14626300	Markersdorf	375	100	255	68,0	46	12,3	29	7,7	8	(2,1)
14626310	Mittelherwigsdorf	361	100	258	71,5	12	3,3	67	18,6	-	-
14626320	Mücka	68	100	38	55,9	-	-	4	(5,9)	22	32,4
14626330	Neißeau	156	100	136	87,2	3	(1,9)	4	(2,6)	-	-
14626350	Neusalza-Spremberg, Stadt	439	100	324	73,8	33	7,5	-	-	20	4,6
14626370	Niesky, Stadt	2.390	100	427	17,9	144	6,0	1.075	45,0	-	-
14626390	Oderwitz	739	100	410	55,5	73	9,9	17	2,3	-	-
14626400	Olbersdorf	1.514	100	295	19,5	79	5,2	844	55,7	9	(0,6)
14626410	Oppach	427	100	156	36,5	18	4,2	37	8,7	85	19,9
14626420	Ostritz, Stadt	395	100	144	36,5	24	6,1	166	42,0	-	-

AGS	Kreisfreie Stadt Gemeinde Landkreis Land	Wohnungs- genossen- schaft absolut	Wohnungs- genossen- schaft in %	Sonstige absolut	Sonstige in %
14524330	Zwickau, Stadt, Hochschulstadt	7.145	20,1	1.146	3,2
<b>14625</b>	<b>Bautzen</b>	<b>17.583</b>	<b>23,8</b>	<b>2.609</b>	<b>3,5</b>
14625010	Arnsdorf	156	16,6	3	(0,3)
14625020	Bautzen, Stadt	4.081	25,1	755	4,6
14625030	Bernsdorf, Stadt	170	13,2	55	4,3
14625040	Bischofswerda, Stadt	676	19,3	213	6,1
14625060	Burkau	-	-	8	(3,5)
14625080	Crostitzwitz	-	-	-	-
14625090	Cunewalde	376	41,3	15	1,6
14625100	Demitz-Thumitz	209	36,2	3	(0,5)
14625110	Doberschau-Gaußig	-	-	10	1,7
14625120	Elsterheide	-	-	3	(1,1)
14625130	Elstra, Stadt	125	34,6	12	3,3
14625140	Frankenthal	-	-	-	-
14625150	Göda	7	(2,0)	21	6,1
14625160	Großdubrau	315	48,6	-	-
14625170	Großharthau	-	-	3	(0,9)
14625180	Großnaundorf	-	-	7	(9,5)
14625190	Großpostwitz/O.L.	44	8,5	15	2,9
14625200	Großröhrsdorf, Stadt	319	15,6	97	4,8
14625220	Haselbachtal	4	(0,9)	4	(0,9)
14625230	Hochkirch	6	(3,1)	-	-
14625240	Hoyerswerda, Stadt	5.783	41,4	109	0,8
14625250	Kamenz, Stadt	864	16,1	252	4,7
14625270	Königsbrück, Stadt	8	(0,7)	97	8,6
14625280	Königswartha	163	23,5	13	1,9
14625290	Kubschütz	-	-	7	(2,7)
14625300	Laußnitz	-	-	3	(1,8)
14625310	Lauta, Stadt	521	23,1	37	1,6
14625320	Lichtenberg	5	(2,2)	-	-
14625330	Lohsa	83	15,2	-	-
14625340	Malschwitz	-	-	8	(1,6)
14625350	Nebelschütz	-	-	6	(6,5)
14625360	Neschwitz	9	(3,4)	-	-
14625370	Neukirch	-	-	4	(2,3)
14625380	Neukirch/Lausitz	270	28,6	36	3,8
14625390	Obergurig	57	21,8	-	-
14625410	Ohorn	-	-	61	23,3
14625420	Oßling	15	7,0	3	(1,4)
14625430	Ottendorf-Okrilla	371	22,0	111	6,6
14625440	Panschwitz-Kuckau	-	-	3	(1,5)
14625450	Pulsnitz, Stadt	305	16,3	104	5,6
14625460	Puschwitz	-	-	-	-
14625470	Räckelwitz	-	-	18	36,0
14625480	Radeberg, Stadt	1.486	23,3	257	4,0
14625490	Radibor	-	-	4	(1,6)
14625500	Ralbitz-Rosenthal	-	-	-	-
14625510	Rammenau	-	-	8	(7,9)
14625525	Schirgiswalde-Kirschau, Stadt	246	25,3	31	3,2
14625530	Schmölln-Putzkau	3	(1,0)	7	(2,3)
14625550	Schwepnitz	-	-	-	-
14625560	Sohland a. d. Spree	68	8,3	29	3,5
14625570	Spreetal	48	28,7	3	(1,8)
14625580	Steina	-	-	-	-
14625590	Steinigtwolmsdorf	-	-	3	(1,0)
14625600	Wachau	37	6,2	5	(0,8)
14625610	Weißenberg, Stadt	-	-	39	14,0
14625630	Wilthen, Stadt	747	48,8	111	7,3
14625640	Wittichenau, Stadt	8	(1,1)	9	(1,2)
<b>14626</b>	<b>Görlitz</b>	<b>17.999</b>	<b>25,5</b>	<b>3.265</b>	<b>4,6</b>
14626010	Bad Muskau, Stadt	311	31,8	57	5,8
14626020	Beiersdorf	48	35,3	5	(3,7)
14626030	Bernstadt a. d. Eigen, Stadt	-	-	23	5,3
14626050	Bertsdorf-Hörnitz	-	-	4	(2,9)
14626060	Boxberg/O.L.	124	22,1	28	5,0
14626070	Dürrhennersdorf	7	(5,3)	11	8,3
14626085	Ebersbach-Neugersdorf, Stadt	1.086	32,9	149	4,5
14626100	Gablenz	-	-	9	(7,3)
14626110	Görlitz, Stadt	6.179	24,3	887	3,5
14626120	Groß Düben	-	-	-	-
14626140	Großschönau	251	21,9	89	7,8
14626150	Großschweidnitz	26	14,5	9	(5,0)
14626160	Hähnichen	6	(9,8)	-	-
14626170	Hainewalde	-	-	10	6,0
14626180	Herrnhut, Stadt	64	7,4	300	34,8
14626190	Hohendubrau	-	-	51	31,5
14626200	Horka	-	-	4	(3,6)
14626210	Jonsdorf, Kurort	-	-	12	7,0
14626230	Kodersdorf	64	19,7	24	7,4
14626240	Königshain	-	-	5	(4,1)
14626245	Kottmar	78	10,0	93	12,0
14626250	Krauschwitz i.d. O.L.	50	12,2	19	4,6
14626260	Kreba-Neudorf	-	-	-	-
14626270	Lawalde	-	-	4	(3,1)
14626280	Leutersdorf	69	13,8	34	6,8
14626290	Löbau, Stadt	1.529	29,9	224	4,4
14626300	Markersdorf	-	-	34	9,1
14626310	Mittelherwigsdorf	-	-	23	6,4
14626320	Mücka	4	(5,9)	3	(4,4)
14626330	Neißeau	-	-	10	6,4
14626350	Neusalza-Spremberg, Stadt	26	5,9	31	7,1
14626370	Niesky, Stadt	690	28,9	56	2,3
14626390	Oderwitz	219	29,6	15	2,0
14626400	Olbersdorf	238	15,7	52	3,4
14626410	Oppach	115	26,9	18	4,2
14626420	Ostritz, Stadt	37	9,4	25	6,3



AGS	Kreisfreie Stadt Gemeinde Landkreis Land	Insgesamt absolut	Insgesamt in %	Privat- person-/en absolut	Privat- person-/en in %	Gemeinschaft von Wohnungs- eigentümern absolut	Gemeinschaft von Wohnungs- eigentümern in %	Kommune oder kommunales Wohnungs- unternehmen absolut	Kommune oder kommunales Wohnungs- unternehmen in %	Privatwirt- schaftliches Wohnungs- unternehmen absolut	Privatwirt- schaftliches Wohnungs- unternehmen in %
14626430	Oybin	167	100	118	70,7	4	(2,4)	3	(1,8)	4	(2,4)
14626440	Quitzdorf am See	104	100	71	68,3	4	(3,8)	-	-	-	-
14626450	Reichenbach/O.L., Stadt	981	100	503	51,3	7	(0,7)	80	8,2	216	22,0
14626460	Rietschen	405	100	209	51,6	40	9,9	140	34,6	-	-
14626470	Rosenbach	170	100	118	69,4	3	(1,8)	6	(3,5)	-	-
14626480	Rothenburg/O.L., Stadt	788	100	322	40,9	83	10,5	118	15,0	14	1,8
14626490	Schleife	367	100	183	49,9	4	(1,1)	13	3,5	10	2,7
14626500	Schönau-Berzdorf a. d. Eigen	269	100	187	69,5	43	16,0	20	7,4	-	-
14626510	Schönbach	72	100	56	77,8	-	-	14	19,4	-	-
14626520	Schöpstal	241	100	210	87,1	28	11,6	3	(1,2)	-	-
14626530	Seiffhennersdorf, Stadt	812	100	419	51,6	50	6,2	29	3,6	54	6,7
14626560	Trebendorf	39	100	37	90,2	-	-	4	(10,3)	-	-
14626570	Vierkirchen	139	100	99	71,2	15	10,8	18	12,9	-	-
14626580	Waldhufen	220	100	170	77,3	6	(2,7)	38	17,3	-	-
14626590	Weißkeißel	96	100	80	83,3	-	-	4	(4,2)	-	-
14626600	Weißwasser/O.L., Stadt	6.799	100	1.410	20,7	522	7,7	772	11,4	277	4,1
14626610	Zittau, Stadt	10.400	100	4.995	48,0	712	6,8	1.530	14,7	279	2,7
14627	Meißen	67.429	100	24.156	35,8	10.546	15,6	12.333	18,3	2.513	3,7
14627010	Coswig, Stadt	7.676	100	1.221	15,9	1.315	17,1	1.656	21,6	192	2,5
14627020	Diera-Zehren	389	100	331	85,1	39	10,0	-	-	-	-
14627030	Ebersbach	504	100	333	66,1	4	(0,8)	23	4,6	74	14,7
14627040	Glaubitz	156	100	108	69,2	24	15,4	9	(5,8)	-	-
14627050	Gröditz, Stadt	2.439	100	361	14,8	115	4,7	697	28,6	8	(0,3)
14627060	Großenhain, Stadt	5.376	100	2.095	39,0	477	8,9	817	15,2	218	4,1
14627070	Hirschstein	211	100	131	62,1	51	24,2	13	6,2	-	-
14627080	Käbschütztal	403	100	269	66,7	45	11,2	28	6,9	-	-
14627100	Klipphausen	1.489	100	1.015	68,2	268	18,0	66	4,4	15	1,0
14627110	Lampertswalde	218	100	160	73,4	16	7,3	39	17,9	-	-
14627130	Lommatzsch, Stadt	1.158	100	684	59,1	146	12,6	24	2,1	42	3,6
14627140	Meißen, Stadt	12.601	100	4.962	39,4	1.933	15,3	2.306	18,3	378	3,0
14627150	Moritzburg	1.080	100	683	63,2	214	19,8	8	(0,7)	26	2,4
14627170	Niederau	670	100	278	41,5	218	32,5	13	1,9	-	-
14627180	Nossen, Stadt	2.435	100	1.449	59,5	181	7,4	435	17,9	38	1,6
14627190	Nünchritz	1.259	100	310	24,6	65	5,2	603	47,9	3	(0,2)
14627200	Priestewitz	396	100	227	57,3	20	5,1	42	10,6	3	(0,8)
14627210	Radebeul, Stadt	10.093	100	3.736	37,0	2.390	23,7	1.246	12,3	434	4,3
14627220	Radeburg, Stadt	1.828	100	587	32,1	261	14,3	598	32,7	132	7,2
14627230	Riesa, Stadt	12.168	100	2.591	21,3	1.621	13,3	3.457	28,4	791	6,5
14627240	Röderaue	395	100	98	24,8	29	7,3	22	5,6	-	-
14627250	Schönfeld	132	100	113	85,6	6	(4,5)	4	(3,0)	-	-
14627260	Stauchitz	395	100	303	76,7	36	9,1	26	6,6	27	6,8
14627270	Strehla, Stadt	763	100	410	53,7	93	12,2	99	13,0	56	7,3
14627290	Thiendorf	340	100	259	76,2	60	17,6	13	3,8	-	-
14627310	Weinböhla	1.933	100	932	48,2	721	37,3	7	(0,4)	46	2,4
14627340	Wülknitz	246	100	120	48,8	26	10,6	9	(3,7)	-	-
14627360	Zeithain	692	100	397	57,4	160	23,1	68	9,8	33	4,8
14628	Sächsische Schweiz-Osterzgebirge	66.832	100	22.951	34,3	11.477	17,2	13.838	20,7	2.541	3,8
14628010	Altenberg, Stadt	1.505	100	596	39,6	175	11,6	507	33,7	18	1,2
14628020	Bad Gottleuba-Berggießhübel, Stadt	1.131	100	523	46,2	115	10,2	76	6,7	261	23,1
14628030	Bad Schandau, Stadt	963	100	579	60,1	79	8,2	63	6,5	54	5,6
14628040	Bahretal	319	100	235	73,7	42	13,2	40	12,5	-	-
14628050	Bannewitz	2.186	100	757	34,6	992	45,4	50	2,3	52	2,4
14628060	Dippoldiswalde, Stadt	3.283	100	1.333	40,6	240	7,3	777	23,7	95	2,9
14628070	Dohma	310	100	154	49,7	138	44,5	13	4,2	-	-
14628080	Dohna, Stadt	1.201	100	679	56,5	227	18,9	215	17,9	38	3,2
14628090	Dorfhain	169	100	65	38,5	34	20,1	49	29,0	-	-
14628100	Dürrröhrsdorf-Dittersbach	649	100	324	49,9	105	16,2	3	(0,5)	3	(0,5)
14628110	Freital, Stadt	13.711	100	3.717	27,1	2.382	17,4	3.071	22,4	277	2,0
14628130	Glashütte, Stadt	1.367	100	624	45,6	167	12,2	138	10,1	-	-
14628140	Gohrisch	249	100	200	80,3	34	13,7	-	-	-	-
14628150	Hartmannsdorf-Reichenau	94	100	78	83,0	14	14,9	-	-	-	-
14628160	Heidenau, Stadt	7.805	100	1.330	17,0	1.127	14,4	2.048	26,2	424	5,4
14628170	Hermisdorf/Erzgeb.	106	100	58	54,7	12	11,3	7	(6,6)	-	-
14628190	Hohnstein, Stadt	395	100	291	73,7	29	7,3	47	11,9	8	(2,0)
14628205	Klingenberg	1.043	100	537	51,5	130	12,5	111	10,6	202	19,4
14628210	Königstein/Sächs. Schw., Stadt	569	100	340	59,8	52	9,1	87	15,3	30	5,3
14628220	Kreischa	820	100	472	57,6	211	25,7	26	3,2	27	3,3
14628230	Liebstadt, Stadt	118	100	80	67,8	-	-	40	33,9	-	-
14628240	Lohmen	551	100	297	53,9	67	12,2	-	-	-	-
14628250	Müglitztal	300	100	203	67,7	9	(3,0)	50	16,7	-	-
14628260	Neustadt in Sachsen, Stadt	3.459	100	1.074	31,0	468	13,5	959	27,7	114	3,3
14628270	Pirna, Stadt	14.854	100	3.221	21,7	2.734	18,4	5.012	33,7	614	4,1
14628300	Rabenau, Stadt	830	100	578	69,6	92	11,1	47	5,7	14	1,7
14628310	Rathen, Kurort	68	100	54	79,4	3	(4,4)	6	(8,8)	-	-
14628320	Rathmannsdorf	175	100	159	90,9	9	(5,1)	5	(2,9)	-	-
14628330	Reinhardtsdorf-Schöna	186	100	160	86,0	13	7,0	6	(3,2)	-	-
14628340	Rosenthal-Bielatal	142	100	107	75,4	4	(2,8)	22	15,5	3	(2,1)
14628360	Sebnitz, Stadt	2.585	100	1.145	44,3	148	5,7	311	12,0	172	6,7
14628370	Stadt Wehlen, Stadt	238	100	168	70,6	48	20,2	19	8,0	-	-
14628380	Stolpen, Stadt	974	100	686	70,4	198	20,3	4	(0,4)	3	(0,3)
14628390	Struppen	291	100	219	75,3	39	13,4	10	3,4	-	-
14628400	Tharandt, Stadt	1.063	100	767	72,2	137	12,9	8	(0,8)	-	-
14628410	Wilsdruff, Stadt	3.117	100	1.147	36,8	1.214	38,9	15	0,5	145	4,7
14729	Leipzig	63.141	100	22.947	36,3	12.781	20,2	9.833	15,6	4.824	7,6
14729010	Bad Lausick, Stadt	1.537	100	974	63,4	330	21,5	6	(0,4)	51	3,3
14729020	Belgershain	579	100	214	37,0	365	63,0	-	-	-	-
14729030	Bennewitz	691	100	392	56,7	100	14,5	87	12,6	24	3,5
14729040	Böhlen, Stadt	2.319	100	410	17,7	821	35,4	15	0,6	187	8,1
14729050	Borna, Stadt	6.946	100	1.282	18,5	685	9,9	2.028	29,2	471	6,8
14729060	Borsdorf	1.979	100	561	28,3	920	46,5	10	0,5	411	20,8
14729070	Brandis, Stadt	1.871	100	715	38,2	508	27,2	195	10,4	339	18,1
14729080	Colditz, Stadt	1.779	100	899	50,5	111	6,2	366	20,6	355	20,0
14729100	Elstertrebnitz	110	100	93	84,5	-	-	15	13,6	-	-
14729140	Frohburg, Stadt	1.877	100	1.105	58,9	220	11,7	58	3,1	80	4,3
14729150	Geithain, Stadt	1.382	100	847	61,3	338	24,5	30	2,2	88	6,4

AGS	Kreisfreie Stadt Gemeinde Landkreis Land	Wohnungs- genossen- schaft absolut	Wohnungs- genossen- schaft in %	Sonstige absolut	Sonstige in %
14626430	Oybin	-	-	35	21,0
14626440	Quitzdorf am See	-	-	29	27,9
14626450	Reichenbach/O.L., Stadt	139	14,2	32	3,3
14626460	Rietschen	-	-	12	3,0
14626470	Rosenbach	39	22,9	13	7,6
14626480	Rothenburg/O.L., Stadt	219	27,8	34	4,3
14626490	Schleife	60	16,3	101	27,5
14626500	Schönau-Berzdorf a. d. Eigen	-	-	20	7,4
14626510	Schönbach	-	-	-	-
14626520	Schöpstal	-	-	-	-
14626530	Seiffhennersdorf, Stadt	231	28,4	34	4,2
14626560	Trebendorf	-	-	-	-
14626570	Vierkirchen	-	-	4	(2,9)
14626580	Waldhufen	4	(1,8)	8	(3,6)
14626590	Weißkeißel	-	-	18	18,8
14626600	Weißwasser/O.L., Stadt	3.684	54,2	129	1,9
14626610	Zittau, Stadt	2.401	23,1	489	4,7
<b>14627</b>	<b>Meißen</b>	<b>14.603</b>	<b>21,7</b>	<b>3.284</b>	<b>4,9</b>
14627010	Coswig, Stadt	3.097	40,3	191	2,5
14627020	Diera-Zehren	-	-	18	4,6
14627030	Ebersbach	24	4,8	45	8,9
14627040	Glaubitz	-	-	18	11,5
14627050	Gröditz, Stadt	1.255	51,5	14	0,6
14627060	Großenhain, Stadt	1.308	24,3	459	8,5
14627070	Hirschstein	-	-	14	6,6
14627080	Käbschütztal	5	(1,2)	57	14,1
14627100	Klipphausen	19	1,3	103	6,9
14627110	Lampertswalde	-	-	-	-
14627130	Lommatzsch, Stadt	231	19,9	26	2,2
14627140	Meißen, Stadt	2.193	17,4	826	6,6
14627150	Moritzburg	-	-	153	14,2
14627170	Niederau	148	22,1	15	2,2
14627180	Nossen, Stadt	245	10,1	91	3,7
14627190	Nünchritz	231	18,3	46	3,7
14627200	Priestewitz	10	2,5	95	24,0
14627210	Radebeul, Stadt	1.970	19,5	310	3,1
14627220	Radeburg, Stadt	200	10,9	44	2,4
14627230	Riesa, Stadt	3.274	26,9	432	3,6
14627240	Röderaue	235	59,5	10	2,5
14627250	Schönfeld	-	-	3	(2,3)
14627260	Stauchitz	-	-	6	(1,5)
14627270	Strehla, Stadt	62	8,1	41	5,4
14627290	Thiendorf	-	-	8	(2,4)
14627310	Weinböhla	81	4,2	140	7,2
14627340	Wülknitz	5	(2,0)	89	36,2
14627360	Zeithain	-	-	34	4,9
<b>14628</b>	<b>Sächsische Schweiz-Osterzgebirge</b>	<b>12.987</b>	<b>19,4</b>	<b>3.029</b>	<b>4,5</b>
14628010	Altenberg, Stadt	164	10,9	47	3,1
14628020	Bad Gottleuba-Berggießhübel, Stadt	62	5,5	92	8,1
14628030	Bad Schandau, Stadt	80	8,3	110	11,4
14628040	Bahretal	-	-	3	(0,9)
14628050	Bannewitz	280	12,8	58	2,7
14628060	Dippoldiswalde, Stadt	669	20,4	173	5,3
14628070	Dohma	-	-	9	(2,9)
14628080	Dohna, Stadt	6	(0,5)	41	3,4
14628090	Dorfhain	11	6,5	8	(4,7)
14628100	Dürrröhrsdorf-Dittersbach	207	31,9	13	2,0
14628110	Freital, Stadt	3.554	25,9	708	5,2
14628130	Glashütte, Stadt	410	30,0	27	2,0
14628140	Gohrisch	-	-	15	6,0
14628150	Hartmannsdorf-Reichenau	-	-	-	-
14628160	Heidenau, Stadt	2.676	34,3	200	2,6
14628170	Hermisdorf/Erzgeb.	-	-	26	24,5
14628190	Hohnstein, Stadt	-	-	20	5,1
14628205	Klingenberg	-	-	57	5,5
14628210	Königstein/Sächs. Schw., Stadt	-	-	63	11,1
14628220	Kreischa	23	2,8	60	7,3
14628230	Liebstadt, Stadt	-	-	-	-
14628240	Lohmen	175	31,8	3	(0,5)
14628250	Müglitztal	-	-	36	12,0
14628260	Neustadt in Sachsen, Stadt	766	22,1	77	2,2
14628270	Pirna, Stadt	2.835	19,1	441	3,0
14628300	Rabenau, Stadt	74	8,9	25	3,0
14628310	Rathen, Kurort	-	-	6	(8,8)
14628320	Rathmannsdorf	-	-	-	-
14628330	Reinhardtsdorf-Schöna	-	-	4	(2,2)
14628340	Rosenthal-Bielatal	-	-	8	(5,6)
14628360	Sebnitz, Stadt	644	24,9	163	6,3
14628370	Stadt Wehlen, Stadt	-	-	4	(1,7)
14628380	Stolpen, Stadt	27	2,8	58	6,0
14628390	Struppen	8	(2,7)	17	5,8
14628400	Tharandt, Stadt	25	2,4	130	12,2
14628410	Wilsdruff, Stadt	285	9,1	315	10,1
<b>14729</b>	<b>Leipzig</b>	<b>9.923</b>	<b>15,7</b>	<b>2.832</b>	<b>4,5</b>
14729010	Bad Lausick, Stadt	17	1,1	160	10,4
14729020	Belgershain	-	-	3	(0,5)
14729030	Bennewitz	14	2,0	78	11,3
14729040	Böhlen, Stadt	880	37,9	10	0,4
14729050	Borna, Stadt	2.382	34,3	101	1,5
14729060	Borsdorf	14	0,7	56	2,8
14729070	Brandis, Stadt	90	4,8	27	1,4
14729080	Colditz, Stadt	9	(0,5)	34	1,9
14729100	Elstertrebnitz	-	-	-	-
14729140	Frohburg, Stadt	162	8,6	248	13,2
14729150	Geithain, Stadt	16	1,2	57	4,1



AGS	Kreisfreie Stadt Gemeinde Landkreis Land	Insgesamt absolut	Insgesamt in %	Privat- person-/en absolut	Privat- person-/en in %	Gemeinschaft von Wohnungs- eigentümern absolut	Gemeinschaft von Wohnungs- eigentümern in %	Kommune oder kommunales Wohnungs- unternehmen absolut	Kommune oder kommunales Wohnungs- unternehmen in %	Privatwirt- schaftliches Wohnungs- unternehmen absolut	Privatwirt- schaftliches Wohnungs- unternehmen in %
14729160	Grimma, Stadt	7.257	100	3.000	41,3	571	7,9	1.853	25,5	247	3,4
14729170	Groitzsch, Stadt	1.705	100	873	51,2	367	21,5	6	(0,4)	4	(0,2)
14729190	Großpösna	513	100	299	58,3	133	25,9	52	10,1	3	(0,6)
14729220	Kitzscher, Stadt	1.394	100	235	16,9	151	10,8	-	-	402	28,8
14729245	Lossatal	696	100	422	60,6	24	3,4	151	21,7	23	3,3
14729250	Machern	1.087	100	293	27,0	589	54,2	137	12,6	44	4,0
14729260	Markkleeberg, Stadt	8.201	100	1.968	24,0	2.064	25,2	2.253	27,5	979	11,9
14729270	Markranstädt, Stadt	3.851	100	1.762	45,8	789	20,5	636	16,5	191	5,0
14729300	Naunhof, Stadt	1.795	100	763	42,5	474	26,4	295	16,4	77	4,3
14729320	Neukieritzsch	2.022	100	537	26,6	593	29,3	179	8,9	100	4,9
14729330	Otterwisch	141	100	115	81,6	19	13,5	6	(4,3)	-	-
14729340	Parthenstein	283	100	207	73,1	16	5,7	46	16,3	-	-
14729350	Pegau, Stadt	1.356	100	640	47,2	321	23,7	33	2,4	98	7,2
14729360	Regis-Breitingen, Stadt	1.028	100	260	25,3	260	25,3	8	(0,8)	80	7,8
14729370	Rötha, Stadt	1.557	100	575	36,9	199	12,8	84	5,4	289	18,6
14729380	Thallwitz	391	100	248	63,4	41	10,5	31	7,9	43	11,0
14729400	Trebsen/Mulde, Stadt	615	100	319	51,9	111	18,0	13	2,1	44	7,2
14729410	Wurzen, Stadt	5.940	100	2.080	35,0	886	14,9	1.224	20,6	124	2,1
14729430	Zwenkau, Stadt	2.232	100	864	38,7	782	35,0	-	-	64	2,9
<b>14730</b>	<b>Nordsachsen</b>	<b>49.898</b>	<b>100</b>	<b>17.428</b>	<b>34,9</b>	<b>7.852</b>	<b>15,7</b>	<b>11.503</b>	<b>23,1</b>	<b>2.941</b>	<b>5,9</b>
14730010	Arzberg	248	100	93	37,5	5	(2,0)	37	14,9	20	8,1
14730020	Bad Dübén, Stadt	2.256	100	625	27,7	265	11,7	284	12,6	278	12,3
14730030	Beilrode	634	100	347	54,7	9	(1,4)	21	3,3	65	10,3
14730045	Belgern-Schildau, Stadt	880	100	710	80,7	106	12,0	3	(0,3)	9	(1,0)
14730050	Cavertitz	181	100	143	79,0	28	15,5	9	(5,0)	-	-
14730060	Dahlen, Stadt	650	100	471	72,5	92	14,2	30	4,6	57	8,8
14730070	Delitzsch, Stadt	8.673	100	2.724	31,4	991	11,4	2.636	30,4	518	6,0
14730080	Doberschütz	369	100	314	85,1	5	(1,4)	20	5,4	-	-
14730090	Dommitzsch, Stadt	399	100	192	48,1	14	3,5	34	8,5	28	7,0
14730100	Dreiheide	171	100	157	91,8	12	7,0	-	-	-	-
14730110	Eilenburg, Stadt	6.021	100	2.153	35,8	855	14,2	1.174	19,5	405	6,7
14730120	Elsnig	132	100	112	84,8	14	10,6	4	(3,0)	-	-
14730140	Jesewitz	294	100	201	68,4	18	6,1	-	-	19	6,5
14730150	Krostitz	547	100	356	65,1	127	23,2	23	4,2	-	-
14730160	Laußig	534	100	140	26,2	42	7,9	-	-	242	45,3
14730170	Liebschützberg	256	100	150	58,6	53	20,7	10	3,9	-	-
14730180	Löbnitz	208	100	74	35,6	121	58,2	14	6,7	-	-
14730190	Mockrehna	605	100	313	51,7	180	29,8	3	(0,5)	19	3,1
14730200	Mügeln, Stadt	1.139	100	718	63,0	78	6,8	-	-	15	1,3
14730210	Naundorf	283	100	105	37,1	56	19,8	13	4,6	16	5,7
14730230	Oschatz, Stadt	4.960	100	1.343	27,1	474	9,6	1.501	30,3	453	9,1
14730250	Rackwitz	1.188	100	375	31,6	303	25,5	279	23,5	4	(0,3)
14730270	Schkeuditz, Stadt	5.454	100	1.404	25,7	1.020	18,7	1.443	26,5	253	4,6
14730280	Schönwölkau	320	100	194	60,6	92	28,8	7	(2,2)	-	-
14730300	Taucha, Stadt	4.507	100	1.208	26,8	1.620	35,9	1.296	28,8	217	4,8
14730310	Torgau, Stadt	7.095	100	1.713	24,1	768	10,8	2.586	36,4	284	4,0
14730320	Trossin	63	100	48	76,2	7	(11,1)	3	(4,8)	-	-
14730330	Wernsdorf	776	100	478	61,6	158	20,4	46	5,9	-	-
14730340	Wiedemar	695	100	412	59,3	222	31,9	28	4,0	22	3,2
14730360	Zschepplin	354	100	161	45,5	128	36,2	-	-	16	4,5
<b>14</b>	<b>Freistaat Sachsen</b>	<b>1.353.493</b>	<b>100</b>	<b>385.663</b>	<b>28,5</b>	<b>267.790</b>	<b>19,8</b>	<b>197.043</b>	<b>14,6</b>	<b>165.341</b>	<b>12,2</b>

[Zeichenerklärung](#)

AGS	Kreisfreie Stadt Gemeinde Landkreis Land	Wohnungs- genossen- schaft absolut	Wohnungs- genossen- schaft in %	Sonstige absolut	Sonstige in %
14729160	Grimma, Stadt	1.321	18,2	260	3,6
14729170	Groitzsch, Stadt	353	20,7	109	6,4
14729190	Großpösna	-	-	26	5,1
14729220	Kitzscher, Stadt	373	26,8	238	17,1
14729245	Lossatal	33	4,7	42	6,0
14729250	Machern	9	(0,8)	6	(0,6)
14729260	Markkleeberg, Stadt	430	5,2	503	6,1
14729270	Markranstädt, Stadt	302	7,8	171	4,4
14729300	Naunhof, Stadt	97	5,4	85	4,7
14729320	Neukieritzsch	520	25,7	94	4,6
14729330	Otterwisch	-	-	4	(2,8)
14729340	Parthenstein	-	-	12	4,2
14729350	Pegau, Stadt	194	14,3	74	5,5
14729360	Regis-Breitingen, Stadt	299	29,1	122	11,9
14729370	Rötha, Stadt	338	21,7	70	4,5
14729380	Thallwitz	-	-	27	6,9
14729400	Trebsen/Mulde, Stadt	114	18,5	10	1,6
14729410	Wurzen, Stadt	1.499	25,2	126	2,1
14729430	Zwenkau, Stadt	468	21,0	51	2,3
<b>14730</b>	<b>Nordsachsen</b>	<b>7.127</b>	<b>14,3</b>	<b>3.051</b>	<b>6,1</b>
14730010	Arzberg	-	-	87	35,1
14730020	Bad Dübén, Stadt	500	22,2	298	13,2
14730030	Beilrode	-	-	193	30,4
14730045	Belgern-Schildau, Stadt	-	-	51	5,8
14730050	Cavertitz	-	-	8	(4,4)
14730060	Dahlen, Stadt	-	-	6	(0,9)
14730070	Delitzsch, Stadt	1.509	17,4	299	3,4
14730080	Doberschütz	-	-	36	9,8
14730090	Dommitzsch, Stadt	104	26,1	30	7,5
14730100	Dreiheide	-	-	9	(5,3)
14730110	Eilenburg, Stadt	1.114	18,5	320	5,3
14730120	Elsnig	-	-	3	(2,3)
14730140	Jesewitz	14	4,8	42	14,3
14730150	Krostitz	18	3,3	26	4,8
14730160	Laußig	60	11,2	55	10,3
14730170	Liebschützberg	-	-	46	18,0
14730180	Löbnitz	-	-	3	(1,4)
14730190	Mockrehna	-	-	90	14,9
14730200	Mügelín, Stadt	178	15,6	149	13,1
14730210	Naundorf	63	22,3	29	10,2
14730230	Oschatz, Stadt	734	14,8	451	9,1
14730250	Rackwitz	146	12,3	76	6,4
14730270	Schkeuditz, Stadt	1.006	18,4	331	6,1
14730280	Schönwölkau	-	-	29	9,1
14730300	Taucha, Stadt	41	0,9	134	3,0
14730310	Torgau, Stadt	1.555	21,9	189	2,7
14730320	Trossin	-	-	4	(6,3)
14730330	Wernsdorf	75	9,7	18	2,3
14730340	Wiedemar	-	-	11	1,6
14730360	Zschepplin	13	3,7	38	10,7
<b>14</b>	<b>Freistaat Sachsen</b>	<b>277.092</b>	<b>20,5</b>	<b>60.558</b>	<b>4,5</b>

[Zeichenerklärung](#)

## 7. Mietwohnungen in Wohngebäuden am 15. Mai 2022 nach ausgewählten Heizungsarten und Gemeinden

AGS	Kreisfreie Stadt Gemeinde Landkreis Land	Insgesamt absolut	Insgesamt in %	Fernheizung (Fernwärme) absolut	Fernheizung (Fernwärme) in %	Zentralheizung absolut	Zentralheizung in %	Etagenheizung absolut
14511000	Chemnitz, Stadt	106.854	100	57.093	53,4	42.338	39,6	2.625
14612000	Dresden, Stadt	246.327	100	137.980	56,0	97.260	39,5	5.349
14713000	Leipzig, Stadt	280.146	100	133.005	47,5	134.680	48,1	8.725
<b>14521</b>	<b>Erzgebirgskreis</b>	<b>86.347</b>	<b>100</b>	<b>21.549</b>	<b>25,0</b>	<b>52.572</b>	<b>60,9</b>	<b>7.329</b>
14521010	Amtsberg	608	100	9	(1,5)	554	91,1	26
14521020	Annaberg-Buchholz, Stadt	7.232	100	2.261	31,3	3.754	51,9	1.090
14521035	Aue-Bad Schlema, Stadt	7.299	100	2.416	33,1	3.680	50,4	346
14521040	Auerbach	534	100	11	2,1	456	85,4	48
14521060	Bärenstein	529	100	3	(0,6)	382	72,2	128
14521080	Bockau	270	100	3	(1,1)	239	88,5	12
14521090	Börnichen/Erzgeb.	114	100	6	(5,3)	92	80,7	9
14521110	Breitenbrunn/Erzgeb.	1.074	100	15	1,4	971	90,4	16
14521120	Burkhardtsdorf	1.269	100	13	1,0	1.003	79,0	216
14521130	Crottendorf	699	100	-	-	609	87,1	50
14521140	Deutschneudorf	145	100	-	-	127	87,6	7
14521150	Drebach	948	100	63	6,6	774	81,6	67
14521160	Ehrenfriedersdorf, Stadt	1.339	100	589	44,0	467	34,9	218
14521170	Eibenstock, Stadt	1.729	100	40	2,3	1.388	80,3	130
14521180	Elterlein, Stadt	436	100	3	(0,7)	353	81,0	61
14521200	Gelenau/Erzgeb.	1.148	100	25	2,2	684	59,6	313
14521210	Geyer, Stadt	886	100	311	35,1	487	55,0	75
14521220	Gornau/Erzgeb.	597	100	22	3,7	522	87,4	29
14521230	Gorsdorf	491	100	41	8,4	407	82,9	38
14521240	Großolbersdorf	461	100	11	2,4	402	87,2	12
14521250	Großrückerswalde	548	100	14	2,6	389	71,0	139
14521260	Grünhain-Beierfeld, Stadt	1.307	100	21	1,6	1.147	87,8	53
14521270	Grünhainichen	556	100	24	4,3	465	83,6	32
14521280	Heidersdorf	105	100	17	16,2	62	59,0	-
14521290	Hohndorf	835	100	41	4,9	651	78,0	56
14521310	Jahnsdorf/Erzgeb.	804	100	104	12,9	625	77,7	53
14521320	Johannegeorgenstadt, Stadt	1.204	100	298	24,8	868	72,1	24
14521330	Jöhstadt, Stadt	419	100	14	3,3	325	77,6	41
14521340	Königswalde	251	100	12	4,8	182	72,5	25
14521355	Lauter-Bernsbach, Stadt	1.749	100	20	1,1	1.571	89,8	135
14521370	Lößnitz, Stadt	2.437	100	1.521	62,4	829	34,0	39
14521380	Lugau/Erzgeb., Stadt	2.214	100	455	20,6	1.270	57,4	94
14521390	Marienberg, Stadt	4.098	100	1.432	34,9	1.986	48,5	573
14521400	Mildenau	360	100	5	(1,4)	305	84,7	36
14521410	Neukirchen/Erzgeb.	1.470	100	121	8,2	1.153	78,4	184
14521420	Niederdorf	275	100	37	13,5	208	75,6	26
14521430	Niederwürschnitz	668	100	18	2,7	441	66,0	51
14521440	Oberwiesenthal, Kurort, Stadt	643	100	47	7,3	280	43,5	60
14521450	Oelsnitz/Erzgeb., Stadt	3.099	100	121	3,9	2.726	88,0	194
14521460	Olbernhau, Stadt	2.892	100	498	17,2	1.739	60,1	459
14521495	Pockau-Lengefeld, Stadt	1.436	100	43	3,0	863	60,1	456
14521500	Raschau-Markersbach	1.588	100	38	2,4	1.467	92,4	68
14521510	Scheibenberg, Stadt	397	100	8	(2,0)	332	83,6	43
14521520	Schlettau, Stadt	501	100	3	(0,6)	335	66,9	142
14521530	Schneeberg, Stadt	4.613	100	3.030	65,7	1.382	30,0	134
14521540	Schönheide	971	100	15	1,5	880	90,6	33
14521550	Schwarzenberg/Erzgeb., Stadt	5.396	100	2.570	47,6	2.569	47,6	204
14521560	Sehmatal	1.307	100	13	1,0	843	64,5	382
14521570	Seiffen/Erzgeb., Kurort	297	100	-	-	277	93,3	3
14521590	Stollberg/Erzgeb., Stadt	3.500	100	1.021	29,2	2.165	61,9	115
14521600	Stützengrün	391	100	10	2,6	321	82,1	11
14521610	Tannenberg	140	100	-	-	115	82,1	22
14521620	Thalheim/Erzgeb., Stadt	2.007	100	629	31,3	1.317	65,6	36
14521630	Thermalbad Wiesenbad	534	100	17	3,2	428	80,1	46
14521640	Thum, Stadt	1.131	100	51	4,5	876	77,5	161
14521670	Wolkenstein, Stadt	814	100	66	8,1	632	77,6	85
14521690	Zschopau, Stadt, Motorradstadt	3.276	100	1.024	31,3	1.425	43,5	106
14521700	Zschorlau	971	100	130	13,4	766	78,9	46
14521710	Zwönitz, Stadt	3.335	100	2.219	66,5	994	29,8	69
<b>14522</b>	<b>Mittelsachsen</b>	<b>81.787</b>	<b>100</b>	<b>18.202</b>	<b>22,3</b>	<b>51.153</b>	<b>62,5</b>	<b>7.456</b>
14522010	Altmittweida	320	100	-	-	248	77,5	56
14522020	Augustusburg, Stadt	1.010	100	29	2,9	829	82,1	130
14522035	Bobritzsch-Hilbersdorf	900	100	11	1,2	682	75,8	85
14522050	Brand-Erbisdorf, Stadt	2.980	100	808	27,1	1.532	51,4	130
14522060	Burgstädt, Stadt	3.011	100	94	3,1	2.417	80,3	380
14522070	Claußnitz	446	100	6	(1,3)	375	84,1	32
14522080	Döbeln, Stadt	8.450	100	1.841	21,8	5.980	70,8	506
14522090	Dorfchemnitz	151	100	3	(2,0)	125	82,8	-
14522110	Eppendorf	771	100	3	(0,4)	543	70,4	178
14522120	Erlau	332	100	9	(2,7)	288	86,7	17
14522140	Flöha, Stadt	3.972	100	933	23,5	2.731	68,8	169
14522150	Frankenberg/Sa., Stadt, Garnisonsstadt	4.678	100	939	20,1	2.348	50,2	724
14522170	Frauenstein, Stadt	371	100	-	-	317	85,4	11
14522180	Freiberg, Stadt, Universitätsstadt	17.905	100	9.519	53,2	6.709	37,5	839
14522190	Geringswalde, Stadt	891	100	41	4,6	593	66,6	114
14522200	Großhartmannsdorf	320	100	8	(2,5)	277	86,6	16
14522210	Großschirma, Stadt	720	100	28	3,9	552	76,7	73
14522220	Großweitzschen	388	100	24	6,2	281	72,4	17
14522230	Hainichen, Stadt	2.270	100	81	3,6	1.569	69,1	569
14522240	Halsbrücke	793	100	10	1,3	726	91,6	26
14522250	Hartha, Stadt	1.731	100	227	13,1	986	57,0	265
14522260	Hartmannsdorf	1.337	100	33	2,5	1.229	91,9	65
14522275	Jahnatal	730	100	53	7,3	574	78,6	48
14522280	Königsfeld	129	100	3	(2,3)	107	82,9	5
14522290	Königshain-Wiederau	268	100	25	9,3	206	76,9	12
14522300	Kriebstein	269	100	-	-	256	95,2	6
14522310	Leisnig, Stadt	2.139	100	128	6,0	1.498	70,0	270
14522320	Leubsdorf	593	100	8	(1,3)	518	87,4	23

AGS	Kreisfreie Stadt Gemeinde Landkreis Land	Etagenheizung in %	Einzel- /Mehrraumöfen (auch Nacht- speicherheizung) absolut	Einzel- /Mehrraumöfen (auch Nacht- speicherheizung) in %
14511000	Chemnitz, Stadt	2,5	321	0,3
14612000	Dresden, Stadt	2,2	1.553	0,6
14713000	Leipzig, Stadt	3,1	1.313	0,5
<b>14521</b>	<b>Erzgebirgskreis</b>	<b>8,5</b>	<b>1.841</b>	<b>2,1</b>
14521010	Amtsberg	4,3	20	3,3
14521020	Annaberg-Buchholz, Stadt	15,1	66	0,9
14521035	Aue-Bad Schlema, Stadt	4,7	47	0,6
14521040	Auerbach	9,0	19	3,6
14521060	Bärenstein	24,2	18	3,4
14521080	Bockau	4,4	11	4,1
14521090	Börnichen/Erzgeb.	(7,9)	5	(4,4)
14521110	Breitenbrunn/Erzgeb.	1,5	32	3,0
14521120	Burkhardtsdorf	17,0	15	1,2
14521130	Crottendorf	7,2	17	2,4
14521140	Deutschneudorf	(4,8)	7	(4,8)
14521150	Drebach	7,1	36	3,8
14521160	Ehrenfriedersdorf, Stadt	16,3	13	1,0
14521170	Eibenstock, Stadt	7,5	168	9,7
14521180	Elterlein, Stadt	14,0	17	3,9
14521200	Gelenau/Erzgeb.	27,3	9	(0,8)
14521210	Geyer, Stadt	8,5	9	(1,0)
14521220	Gornau/Erzgeb.	4,9	21	3,5
14521230	Gorsdorf	7,7	4	(0,8)
14521240	Großolbersdorf	2,6	28	6,1
14521250	Großrückerswalde	25,4	11	2,0
14521260	Grünhain-Beierfeld, Stadt	4,1	24	1,8
14521270	Grünhainichen	5,8	33	5,9
14521280	Heidersdorf	-	4	(3,8)
14521290	Hohndorf	6,7	17	2,0
14521310	Jahnsdorf/Erzgeb.	6,6	16	2,0
14521320	Johanngeorgenstadt, Stadt	2,0	10	0,8
14521330	Jöhstadt, Stadt	9,8	39	9,3
14521340	Königswalde	10,0	27	10,8
14521355	Lauter-Bernsbach, Stadt	7,7	19	1,1
14521370	Lößnitz, Stadt	1,6	17	0,7
14521380	Lugau/Erzgeb., Stadt	4,2	45	2,0
14521390	Marienberg, Stadt	14,0	91	2,2
14521400	Mildenau	10,0	14	3,9
14521410	Neukirchen/Erzgeb.	12,5	8	(0,5)
14521420	Niederdorf	9,5	3	(1,1)
14521430	Niederwürschnitz	7,6	12	1,8
14521440	Oberwiesenthal, Kurort, Stadt	9,3	7	(1,1)
14521450	Oelsnitz/Erzgeb., Stadt	6,3	37	1,2
14521460	Olbernhau, Stadt	15,9	115	4,0
14521495	Pockau-Lengefeld, Stadt	31,8	67	4,7
14521500	Raschau-Markersbach	4,3	11	0,7
14521510	Scheibenberg, Stadt	10,8	12	3,0
14521520	Schlettau, Stadt	28,3	17	3,4
14521530	Schneeberg, Stadt	2,9	44	1,0
14521540	Schönheide	3,4	38	3,9
14521550	Schwarzenberg/Erzgeb., Stadt	3,8	36	0,7
14521560	Sehmatal	29,2	43	3,3
14521570	Seiffen/Erzgeb., Kurort	(1,0)	8	(2,7)
14521590	Stollberg/Erzgeb., Stadt	3,3	195	5,6
14521600	Stützengrün	2,8	38	9,7
14521610	Tannenberg	15,7	3	(2,1)
14521620	Thalheim/Erzgeb., Stadt	1,8	20	1,0
14521630	Thermalbad Wiesenbad	8,6	40	7,5
14521640	Thum, Stadt	14,2	27	2,4
14521670	Volkenstein, Stadt	10,4	30	3,7
14521690	Zschopau, Stadt, Motorradstadt	3,2	53	1,6
14521700	Zschorlau	4,7	22	2,3
14521710	Zwönitz, Stadt	2,1	38	1,1
<b>14522</b>	<b>Mittelsachsen</b>	<b>9,1</b>	<b>1.992</b>	<b>2,4</b>
14522010	Altmittweida	17,5	13	4,1
14522020	Augustusburg, Stadt	12,9	16	1,6
14522035	Bobritzsch-Hilbersdorf	9,4	36	4,0
14522050	Brand-Erbisdorf, Stadt	4,4	39	1,3
14522060	Burgstädt, Stadt	12,6	30	1,0
14522070	Claußnitz	7,2	20	4,5
14522080	Döbeln, Stadt	6,0	103	1,2
14522090	Dorfchemnitz	-	21	13,9
14522110	Eppendorf	23,1	44	5,7
14522120	Erlau	5,1	19	5,7
14522140	Flöha, Stadt	4,3	90	2,3
14522150	Frankenberg/Sa., Stadt, Garnisonsstadt	15,5	314	6,7
14522170	Frauenstein, Stadt	3,0	32	8,6
14522180	Freiberg, Stadt, Universitätsstadt	4,7	85	0,5
14522190	Geringswalde, Stadt	12,8	133	14,9
14522200	Großhartmannsdorf	5,0	11	3,4
14522210	Großschirma, Stadt	10,1	50	6,9
14522220	Großweitzschen	4,4	30	7,7
14522230	Hainichen, Stadt	25,1	30	1,3
14522240	Halsbrücke	3,3	27	3,4
14522250	Hartha, Stadt	15,3	43	2,5
14522260	Hartmannsdorf	4,9	-	-
14522275	Jahnatal	6,6	44	6,0
14522280	Königsfeld	(3,9)	12	9,3
14522290	Königshain-Wiederau	4,5	26	9,7
14522300	Kriebstein	(2,2)	9	(3,3)
14522310	Leisnig, Stadt	12,6	92	4,3
14522320	Leubsdorf	3,9	30	5,1

AGS	Kreisfreie Stadt Gemeinde Landkreis Land	Insgesamt absolut	Insgesamt in %	Fernheizung (Fernwärme) absolut	Fernheizung (Fernwärme) in %	Zentralheizung absolut	Zentralheizung in %	Etagenheizung absolut
14522330	Lichtenau	813	100	9	(1,1)	725	89,2	49
14522340	Lichtenberg/Erzgeb.	418	100	7	(1,7)	361	86,4	35
14522350	Lunzenau, Stadt	755	100	35	4,6	608	80,5	23
14522360	Mittweida, Stadt, Hochschulstadt	5.888	100	1.632	27,7	3.701	62,9	405
14522380	Mühlau	304	100	38	12,5	226	74,3	38
14522390	Mulda/Sa.	456	100	8	(1,8)	388	85,1	52
14522400	Neuhausen/Erzgeb.	473	100	65	13,7	361	76,3	12
14522420	Niederwiesa	872	100	21	2,4	720	82,6	87
14522430	Oberschöna	428	100	3	(0,7)	376	87,9	18
14522440	Oederan, Stadt	1.685	100	26	1,5	1.413	83,9	189
14522460	Penig, Stadt	1.883	100	12	0,6	1.571	83,4	101
14522470	Rechenberg-Bienenmühle	379	100	-	-	339	89,4	11
14522480	Reinsberg	379	100	5	(1,3)	294	77,6	37
14522490	Rochlitz, Stadt	1.949	100	1.041	53,4	532	27,3	214
14522500	Rossau	507	100	11	2,2	398	78,5	79
14522510	Roßwein, Stadt	1.868	100	232	12,4	1.085	58,1	473
14522520	Sayda, Stadt	274	100	69	25,2	146	53,3	37
14522530	Seelitz	159	100	-	-	131	82,4	7
14522540	Striegistal	522	100	29	5,6	326	62,5	103
14522550	Taura	428	100	16	3,7	381	89,0	20
14522570	Waldheim, Stadt	2.614	100	70	2,7	1.898	72,6	571
14522580	Wechselburg	253	100	3	(1,2)	170	67,2	54
14522590	Weißenborn/Erzgeb.	540	100	16	3,0	484	89,6	37
14522600	Zettlitz	64	100	-	-	25	39,1	33
<b>14523</b>	<b>Vogtlandkreis</b>	<b>65.507</b>	<b>100</b>	<b>18.454</b>	<b>28,2</b>	<b>39.368</b>	<b>60,1</b>	<b>3.373</b>
14523010	Adorf/Vogtl., Stadt	1.269	100	16	1,3	899	70,8	175
14523020	Auerbach/Vogtl., Stadt	5.544	100	2.671	48,2	2.337	42,2	497
14523030	Bad Brambach	248	100	3	(1,2)	224	90,3	7
14523040	Bad Elster, Stadt	1.123	100	705	62,8	373	33,2	21
14523050	Bergen	111	100	3	(2,7)	84	75,7	8
14523060	Bösenbrunn	85	100	-	-	73	89,0	-
14523080	Eichigt	84	100	3	(3,6)	69	82,1	3
14523090	Ellefeld	526	100	196	37,3	277	52,7	40
14523100	Elsterberg, Stadt	993	100	8	(0,8)	933	94,0	24
14523120	Falkenstein/Vogtl., Stadt	2.352	100	70	3,0	2.078	88,4	163
14523130	Grünbach	166	100	-	-	142	85,5	11
14523150	Heinsdorfergrund	224	100	3	(1,3)	216	94,7	4
14523160	Klingenthal, Stadt	1.889	100	283	15,0	829	43,9	99
14523170	Lengenfeld, Stadt	1.320	100	28	2,1	1.093	82,8	120
14523190	Limbach	140	100	3	(2,1)	111	79,3	12
14523200	Markneukirchen, Stadt	1.512	100	25	1,7	915	60,5	194
14523230	Mühlental	75	100	-	-	52	69,3	3
14523245	Muldenhammer	431	100	36	8,4	258	59,9	20
14523260	Netzschkau, Stadt	769	100	7	(0,9)	654	85,0	79
14523270	Neuensalz	229	100	3	(1,3)	189	82,5	18
14523280	Neumark	479	100	3	(0,6)	432	90,2	22
14523290	Neustadt/Vogtl.	100	100	-	-	92	89,3	3
14523300	Oelsnitz/Vogtl., Stadt	3.108	100	490	15,8	1.672	53,8	280
14523310	Pausa-Mühltroff, Stadt	784	100	19	2,4	649	82,8	26
14523320	Plauen, Stadt	27.616	100	10.593	38,4	15.055	54,5	799
14523330	Pöhl	485	100	126	26,0	307	63,3	22
14523340	Reichenbach im Vogtland, Stadt	7.397	100	2.316	31,3	4.692	63,4	278
14523360	Rodewisch, Stadt	1.665	100	387	23,2	1.084	65,1	144
14523365	Rosenbach/Vogtl.	620	100	84	13,5	484	78,1	14
14523370	Schöneck/Vogtl., Stadt	625	100	6	(1,0)	406	65,0	32
14523380	Steinberg	425	100	11	2,6	388	91,3	21
14523410	Theuma	89	100	11	12,4	68	76,4	-
14523420	Tirpersdorf	126	100	-	-	101	80,2	6
14523430	Treuen, Stadt	1.691	100	18	1,1	1.387	82,0	189
14523440	Triebel/Vogtl.	182	100	-	-	161	88,5	4
14523450	Weischlitz	878	100	316	36,0	468	53,3	34
14523460	Werda	151	100	9	(6,0)	131	86,8	3
<b>14524</b>	<b>Zwickau</b>	<b>94.772</b>	<b>100</b>	<b>28.889</b>	<b>30,5</b>	<b>58.898</b>	<b>62,1</b>	<b>4.251</b>
14524010	Bernsdorf	233	100	11	4,7	191	82,0	26
14524020	Callenberg	609	100	10	1,6	426	70,0	41
14524030	Crimmitschau, Stadt	5.535	100	2.396	43,3	2.730	49,3	333
14524040	Crinitzberg	310	100	10	3,2	291	93,9	6
14524050	Dennheritz	165	100	-	-	144	87,3	13
14524060	Fraureuth	1.230	100	38	3,1	1.084	88,1	80
14524070	Gersdorf	786	100	11	1,4	726	92,4	33
14524080	Glauchau, Stadt	7.024	100	1.447	20,6	5.064	72,1	418
14524090	Hartenstein, Stadt	839	100	9	(1,1)	769	91,7	34
14524100	Hartmannsdorf b. Kirchberg	152	100	10	6,6	118	77,6	26
14524110	Hirschfeld	113	100	-	-	106	94,6	3
14524120	Hohenstein-Ernstthal, Stadt	4.862	100	2.481	51,0	2.182	44,9	158
14524130	Kirchberg, Stadt	1.843	100	749	40,6	1.016	55,1	54
14524140	Langenbernsdorf	335	100	-	-	293	87,5	14
14524150	Langenweißbach	378	100	-	-	361	95,5	5
14524160	Lichtenstein/Sa., Stadt	3.624	100	1.546	42,7	1.933	53,3	97
14524170	Lichtentanne	1.197	100	10	0,8	1.003	83,8	152
14524180	Limbach-Oberfrohna, Stadt	7.313	100	1.461	20,0	5.109	69,9	362
14524190	Meerane, Stadt	4.727	100	1.420	30,0	3.011	63,7	207
14524200	Mülsen	1.758	100	380	21,6	1.122	63,8	83
14524210	Neukirchen/Pleiße	904	100	46	5,1	749	82,9	54
14524220	Niederfrohna	294	100	-	-	247	84,0	31
14524230	Oberlungwitz, Stadt	1.323	100	637	48,1	638	48,2	37
14524240	Oberwiera	111	100	18	16,2	89	80,2	-
14524250	Reinsdorf	1.627	100	438	26,9	1.109	68,2	43
14524260	Remse	298	100	-	-	294	98,3	-
14524270	Schönberg	72	100	-	-	65	94,2	-
14524280	St. Egidien	714	100	16	2,2	542	75,9	140
14524290	Waldenburg, Stadt	798	100	16	2,0	634	79,4	118
14524300	Werdau, Stadt	6.158	100	2.061	33,5	3.622	58,8	384
14524310	Wildenfels, Stadt	538	100	20	3,7	442	82,2	45
14524320	Wilkau-Haßlau, Stadt	3.314	100	274	8,3	2.955	89,2	59
14524330	Zwickau, Stadt, Hochschulstadt	35.582	100	13.369	37,6	19.830	55,7	1.183

AGS	Kreisfreie Stadt Gemeinde Landkreis Land	Etagenheizung in %	Einzel- /Mehrraumöfen (auch Nacht- speicherheizung) absolut	Einzel- /Mehrraumöfen (auch Nacht- speicherheizung) in %
14522330	Lichtenau	6,0	29	3,6
14522340	Lichtenberg/Erzgeb.	8,4	14	3,3
14522350	Lunzenau, Stadt	3,0	62	8,2
14522360	Mittweida, Stadt, Hochschulstadt	6,9	40	0,7
14522380	Mühlau	12,5	-	-
14522390	Mulda/Sa.	11,4	8	(1,8)
14522400	Neuhausen/Erzgeb.	2,5	35	7,4
14522420	Niederwiesa	10,0	35	4,0
14522430	Oberschöna	4,2	34	7,9
14522440	Oederan, Stadt	11,2	30	1,8
14522460	Penig, Stadt	5,4	36	1,9
14522470	Rechenberg-Bienenmühle	2,9	23	6,1
14522480	Reinsberg	9,8	32	8,4
14522490	Rochlitz, Stadt	11,0	27	1,4
14522500	Rossau	15,6	15	3,0
14522510	Roßwein, Stadt	25,3	50	2,7
14522520	Sayda, Stadt	13,5	8	(2,9)
14522530	Seelitz	(4,4)	17	10,7
14522540	Striegistal	19,7	56	10,7
14522550	Taura	4,7	6	(1,4)
14522570	Waldheim, Stadt	21,8	42	1,6
14522580	Wechselburg	21,3	4	(1,6)
14522590	Weißenborn/Erzgeb.	6,9	4	(0,7)
14522600	Zettlitz	51,6	3	(4,7)
<b>14523</b>	<b>Vogtlandkreis</b>	<b>5,1</b>	<b>1.149</b>	<b>1,8</b>
14523010	Adorf/Vogtl., Stadt	13,8	29	2,3
14523020	Auerbach/Vogtl., Stadt	9,0	29	0,5
14523030	Bad Brambach	(2,8)	14	5,6
14523040	Bad Elster, Stadt	1,9	6	(0,5)
14523050	Bergen	(7,2)	17	15,3
14523060	Bösenbrunn	-	6	(7,1)
14523080	Eichigt	(3,6)	13	15,5
14523090	Ellefeld	7,6	10	1,9
14523100	Elsterberg, Stadt	2,4	13	1,3
14523120	Falkenstein/Vogtl., Stadt	6,9	37	1,6
14523130	Grünbach	6,6	11	6,6
14523150	Heinsdorfergrund	(1,8)	-	-
14523160	Klingenthal, Stadt	5,2	53	2,8
14523170	Lengsfeld, Stadt	9,1	43	3,3
14523190	Limbach	8,6	12	8,6
14523200	Markneukirchen, Stadt	12,8	38	2,5
14523230	Mühlental	(4,0)	19	25,3
14523245	Muldenhammer	4,6	54	12,5
14523260	Netzschkau, Stadt	10,3	28	3,6
14523270	Neuensalz	7,9	13	5,7
14523280	Neumark	4,6	19	4,0
14523290	Neustadt/Vogtl.	(3,0)	8	(8,0)
14523300	Oelsnitz/Vogtl., Stadt	9,0	52	1,7
14523310	Pausa-Mühltröf, Stadt	3,3	34	4,3
14523320	Plauen, Stadt	2,9	291	1,1
14523330	Pöhl	4,5	18	3,7
14523340	Reichenbach im Vogtland, Stadt	3,8	55	0,7
14523360	Rodewisch, Stadt	8,6	21	1,3
14523365	Rosenbach/Vogtl.	2,3	31	5,0
14523370	Schöneck/Vogtl., Stadt	5,1	22	3,5
14523380	Steinberg	4,9	12	2,8
14523410	Theuma	-	7	(7,9)
14523420	Tirpersdorf	(4,8)	16	12,7
14523430	Treuen, Stadt	11,2	39	2,3
14523440	Triebel/Vogtl.	(2,2)	15	8,2
14523450	Weischlitz	3,9	55	6,3
14523460	Werda	(2,0)	7	(4,6)
<b>14524</b>	<b>Zwickau</b>	<b>4,5</b>	<b>1.026</b>	<b>1,1</b>
14524010	Bernsdorf	11,2	7	(3,0)
14524020	Callenberg	6,7	26	4,3
14524030	Crimmitschau, Stadt	6,0	58	1,0
14524040	Crinitzberg	(1,9)	4	(1,3)
14524050	Dennheritz	7,9	5	(3,0)
14524060	Fraureuth	6,5	19	1,5
14524070	Gersdorf	4,2	14	1,8
14524080	Glauchau, Stadt	6,0	80	1,1
14524090	Hartenstein, Stadt	4,1	24	2,9
14524100	Hartmannsdorf b. Kirchberg	17,1	3	(2,0)
14524110	Hirschfeld	(2,7)	3	(2,7)
14524120	Hohenstein-Ernstthal, Stadt	3,2	22	0,5
14524130	Kirchberg, Stadt	2,9	17	0,9
14524140	Langenbernsdorf	4,2	28	8,4
14524150	Langenweißbach	(1,3)	8	(2,1)
14524160	Lichtenstein/Sa., Stadt	2,7	19	0,5
14524170	Lichtentanne	12,7	21	1,8
14524180	Limbach-Oberfrohna, Stadt	5,0	281	3,8
14524190	Meerane, Stadt	4,4	28	0,6
14524200	Mülsen	4,7	52	3,0
14524210	Neukirchen/Pleiße	6,0	6	(0,7)
14524220	Niederfrohna	10,5	13	4,4
14524230	Oberlungwitz, Stadt	2,8	11	0,8
14524240	Oberwiera	-	5	(4,5)
14524250	Reinsdorf	2,6	23	1,4
14524260	Remse	-	-	-
14524270	Schönberg	-	6	(8,3)
14524280	St. Egidien	19,6	7	(1,0)
14524290	Waldenburg, Stadt	14,8	24	3,0
14524300	Werdau, Stadt	6,2	73	1,2
14524310	Wildenfels, Stadt	8,4	14	2,6
14524320	Wilkau-Haßlau, Stadt	1,8	22	0,7
14524330	Zwickau, Stadt, Hochschulstadt	3,3	111	0,3

AGS	Kreisfreie Stadt Gemeinde Landkreis Land	Insgesamt absolut	Insgesamt in %	Fernheizung (Fernwärme) absolut	Fernheizung (Fernwärme) in %	Zentralheizung absolut	Zentralheizung in %	Etagenheizung absolut
<b>14625</b>	<b>Bautzen</b>	<b>73.871</b>	<b>100</b>	<b>28.581</b>	<b>38,7</b>	<b>37.310</b>	<b>50,5</b>	<b>4.014</b>
14625010	Arnsdorf	938	100	41	4,4	846	90,2	33
14625020	Bautzen, Stadt	16.242	100	6.644	40,9	7.756	47,8	1.007
14625030	Bernsdorf, Stadt	1.285	100	363	28,2	701	54,6	145
14625040	Bischofswerda, Stadt	3.503	100	1.182	33,7	1.845	52,7	106
14625060	Burkau	231	100	4	(1,7)	177	76,6	23
14625080	Crostitz	48	100	-	-	42	85,7	-
14625090	Cunewalde	911	100	422	46,3	302	33,2	74
14625100	Demitz-Thumitz	577	100	39	6,8	484	83,9	25
14625110	Doberschau-Gaußig	582	100	27	4,6	493	84,7	24
14625120	Elsterheide	284	100	9	(3,2)	239	84,2	22
14625130	Elstra, Stadt	361	100	77	21,3	232	64,3	22
14625140	Frankenthal	83	100	-	-	73	86,9	3
14625150	Göda	345	100	47	13,6	267	77,4	11
14625160	Großdubrau	648	100	250	38,6	359	55,4	12
14625170	Großharthau	347	100	-	-	318	91,6	9
14625180	Großnaundorf	74	100	-	-	60	84,5	-
14625190	Großpostwitz/O.L.	516	100	3	(0,6)	450	87,2	56
14625200	Großröhrsdorf, Stadt	2.040	100	60	2,9	1.759	86,2	140
14625220	Haselbachtal	452	100	-	-	388	85,8	25
14625230	Hochkirch	193	100	7	(3,6)	149	77,2	11
14625240	Hoyerswerda, Stadt	13.960	100	10.111	72,4	3.423	24,5	272
14625250	Kamenz, Stadt	5.356	100	3.195	59,7	1.800	33,6	249
14625270	Königsbrück, Stadt	1.124	100	248	22,1	751	66,8	32
14625280	Königswartha	695	100	477	68,6	164	23,6	30
14625290	Kubschütz	257	100	-	-	198	77,0	23
14625300	Laußnitz	167	100	5	(3,0)	129	77,2	9
14625310	Lauta, Stadt	2.257	100	718	31,8	990	43,9	71
14625320	Lichtenberg	229	100	31	13,5	171	74,7	14
14625330	Lohsa	547	100	4	(0,7)	494	90,3	13
14625340	Malschwitz	485	100	30	6,2	330	68,0	28
14625350	Nebelschütz	92	100	-	-	83	93,3	6
14625360	Neschwitz	262	100	28	10,7	171	65,3	24
14625370	Neukirch	173	100	-	-	131	75,7	3
14625380	Neukirch/Lausitz	944	100	22	2,3	750	79,4	42
14625390	Obergurig	262	100	16	6,1	232	88,5	3
14625410	Ohorn	262	100	11	4,2	220	84,0	19
14625420	Oßling	214	100	8	(3,7)	177	82,7	23
14625430	Ottendorf-Okrilla	1.683	100	191	11,3	1.333	79,2	96
14625440	Panschwitz-Kuckau	199	100	-	-	180	90,5	13
14625450	Pulsnitz, Stadt	1.872	100	660	35,3	1.073	57,3	80
14625460	Puschwitz	107	100	-	-	101	91,8	3
14625470	Räckelwitz	50	100	6	(12,0)	38	77,6	-
14625480	Radeberg, Stadt	6.365	100	2.616	41,1	3.416	53,7	210
14625490	Radibor	247	100	46	18,6	150	60,7	23
14625500	Ralbitz-Rosenthal	74	100	4	(5,4)	54	73,0	7
14625510	Rammenau	101	100	6	(5,9)	79	78,2	4
14625525	Schirgiswalde-Kirschau, Stadt	973	100	24	2,5	550	56,5	333
14625530	Schmölln-Putzkau	307	100	15	4,9	251	81,8	12
14625550	Schwepnitz	395	100	128	32,4	216	54,7	46
14625560	Sohland a. d. Spree	821	100	21	2,6	619	75,4	124
14625570	Spreetal	167	100	3	(1,8)	110	65,9	12
14625580	Steina	98	100	-	-	82	83,7	5
14625590	Steinigtwolmsdorf	306	100	6	(2,0)	245	80,1	26
14625600	Wachau	596	100	30	5,0	517	86,7	27
14625610	Weißenberg, Stadt	279	100	14	5,0	231	82,8	6
14625630	Wilthen, Stadt	1.530	100	715	46,7	293	19,2	280
14625640	Wittichenau, Stadt	755	100	23	3,0	614	81,3	105
<b>14626</b>	<b>Görlitz</b>	<b>70.575</b>	<b>100</b>	<b>25.056</b>	<b>35,5</b>	<b>35.284</b>	<b>50,0</b>	<b>5.820</b>
14626010	Bad Muskau, Stadt	978	100	17	1,7	666	68,1	255
14626020	Beiersdorf	136	100	3	(2,2)	71	52,2	39
14626030	Bernstadt a. d. Eigen, Stadt	433	100	-	-	337	77,8	14
14626050	Bertsdorf-Hörnitz	140	100	6	(4,3)	102	72,9	21
14626060	Boxberg/O.L.	561	100	119	21,2	354	63,1	20
14626070	Dürrhennersdorf	133	100	14	10,5	96	72,2	13
14626085	Ebersbach-Neugersdorf, Stadt	3.299	100	1.871	56,7	1.094	33,2	200
14626100	Gablenz	124	100	4	(3,2)	94	75,8	12
14626110	Görlitz, Stadt	25.445	100	9.291	36,5	12.753	50,1	2.064
14626120	Groß Düben	68	100	7	(10,3)	57	87,7	3
14626140	Großschönau	1.148	100	612	53,3	406	35,4	83
14626150	Großschweidnitz	179	100	15	8,4	136	76,0	20
14626160	Hähnichen	61	100	-	-	46	75,4	5
14626170	Hainewalde	168	100	-	-	130	77,4	18
14626180	Herrnhut, Stadt	862	100	24	2,8	580	67,3	130
14626190	Hohendubrau	162	100	-	-	130	80,2	12
14626200	Horka	110	100	-	-	70	63,6	18
14626210	Jonsdorf, Kurort	171	100	21	12,3	132	77,2	4
14626230	Kodersdorf	325	100	24	7,4	197	60,6	45
14626240	Königshain	121	100	6	(5,0)	88	72,7	18
14626245	Kottmar	778	100	3	(0,4)	576	74,0	88
14626250	Krauschwitz i.d. O.L.	410	100	33	8,0	265	64,6	21
14626260	Kreba-Neudorf	79	100	-	-	70	92,1	-
14626270	Lawalde	127	100	-	-	98	77,2	-
14626280	Leutersdorf	499	100	15	3,0	372	74,5	60
14626290	Löbau, Stadt	5.108	100	2.132	41,7	2.501	49,0	318
14626300	Markersdorf	375	100	3	(0,8)	322	85,9	13
14626310	Mittelherwigsdorf	361	100	-	-	307	85,0	13
14626320	Mücka	68	100	8	(11,8)	51	75,0	10
14626330	Neißeau	156	100	9	(5,8)	94	60,3	9
14626350	Neusalza-Spremberg, Stadt	439	100	8	(1,8)	316	72,0	55
14626370	Niesky, Stadt	2.390	100	1.583	66,2	420	17,6	200
14626390	Oderwitz	739	100	5	(0,7)	483	65,4	198
14626400	Olbersdorf	1.514	100	1.053	69,6	346	22,9	82
14626410	Oppach	427	100	7	(1,6)	270	63,2	76
14626420	Ostritz, Stadt	395	100	267	67,6	78	19,7	-
14626430	Oybin	167	100	3	(1,8)	156	94,0	5
14626440	Quitzdorf am See	104	100	14	13,5	73	70,2	3



AGS	Kreisfreie Stadt Gemeinde Landkreis Land	Etagenheizung in %	Einzel- /Mehrraumöfen (auch Nacht- speicherheizung) absolut	Einzel- /Mehrraumöfen (auch Nacht- speicherheizung) in %
<b>14625</b>	<b>Bautzen</b>	<b>5,4</b>	<b>1.633</b>	<b>2,2</b>
14625010	Arnsdorf	3,5	14	1,5
14625020	Bautzen, Stadt	6,2	99	0,6
14625030	Bernsdorf, Stadt	11,3	67	5,2
14625040	Bischofswerda, Stadt	3,0	61	1,7
14625060	Burkau	10,0	22	9,5
14625080	Crostitzwitz	-	3	(6,3)
14625090	Cunewalde	8,1	112	12,3
14625100	Demitz-Thumitz	4,3	22	3,8
14625110	Doberschau-Gaußig	4,1	30	5,2
14625120	Elsterheide	7,7	14	4,9
14625130	Elstra, Stadt	6,1	15	4,2
14625140	Frankenthal	(3,6)	6	(7,2)
14625150	Göda	3,2	14	4,1
14625160	Großdubrau	1,9	28	4,3
14625170	Großharthau	(2,6)	18	5,2
14625180	Großnaundorf	-	10	13,5
14625190	Großpostwitz/O.L.	10,9	5	(1,0)
14625200	Großröhrsdorf, Stadt	6,9	64	3,1
14625220	Haselbachtal	5,5	29	6,4
14625230	Hochkirch	5,7	25	13,0
14625240	Hoyerswerda, Stadt	1,9	49	0,4
14625250	Kamenitz, Stadt	4,6	50	0,9
14625270	Königsbrück, Stadt	2,8	64	5,7
14625280	Königswartha	4,3	24	3,5
14625290	Kubschütz	8,9	31	12,1
14625300	Laußnitz	(5,4)	25	15,0
14625310	Lauta, Stadt	3,1	17	0,8
14625320	Lichtenberg	6,1	13	5,7
14625330	Lohsa	2,4	27	4,9
14625340	Malschwitz	5,8	90	18,6
14625350	Nebelschütz	(6,5)	-	-
14625360	Neschwitz	9,2	33	12,6
14625370	Neukirch	(1,7)	30	17,3
14625380	Neukirch/Lausitz	4,4	45	4,8
14625390	Obergurig	(1,1)	12	4,6
14625410	Ohorn	7,3	8	(3,1)
14625420	Oßling	10,7	3	(1,4)
14625430	Ottendorf-Okrilla	5,7	49	2,9
14625440	Panschwitz-Kuckau	6,5	5	(2,5)
14625450	Pulsnitz, Stadt	4,3	52	2,8
14625460	Puschwitz	(2,8)	-	-
14625470	Räckelwitz	-	3	(6,0)
14625480	Radeberg, Stadt	3,3	72	1,1
14625490	Radibor	9,3	15	6,1
14625500	Ralbitz-Rosenthal	(9,5)	4	(5,4)
14625510	Rammenau	(4,0)	6	(5,9)
14625525	Schirgiswalde-Kirschau, Stadt	34,2	22	2,3
14625530	Schmölln-Putzkau	3,9	29	9,4
14625550	Schwepnitz	11,6	10	2,5
14625560	Sohland a. d. Spree	15,1	57	6,9
14625570	Spreetal	7,2	3	(1,8)
14625580	Steina	(5,1)	12	12,2
14625590	Steinigtwolmsdorf	8,5	29	9,5
14625600	Wachau	4,5	25	4,2
14625610	Weißenberg, Stadt	(2,2)	26	9,3
14625630	Wilthen, Stadt	18,3	17	1,1
14625640	Wittichenau, Stadt	13,9	11	1,5
<b>14626</b>	<b>Görlitz</b>	<b>8,2</b>	<b>2.259</b>	<b>3,2</b>
14626010	Bad Muskau, Stadt	26,1	21	2,1
14626020	Beiersdorf	28,7	25	18,4
14626030	Bernstadt a. d. Eigen, Stadt	3,2	72	16,6
14626050	Bertsdorf-Hörnitz	15,0	10	7,1
14626060	Boxberg/O.L.	3,6	29	5,2
14626070	Dürrhennersdorf	9,8	9	(6,8)
14626085	Ebersbach-Neugersdorf, Stadt	6,1	104	3,2
14626100	Gablenz	9,7	4	(3,2)
14626110	Görlitz, Stadt	8,1	286	1,1
14626120	Groß Düben	(4,4)	-	-
14626140	Großschönau	7,2	49	4,3
14626150	Großschweidnitz	11,2	5	(2,8)
14626160	Hähnichen	(8,2)	6	(9,8)
14626170	Hainewalde	10,7	15	8,9
14626180	Herrnhut, Stadt	15,1	119	13,8
14626190	Hohendubrau	7,4	21	13,0
14626200	Horka	16,4	18	16,4
14626210	Jonsdorf, Kurort	(2,3)	10	5,8
14626230	Kodersdorf	13,8	14	4,3
14626240	Königshain	14,9	11	9,1
14626245	Kottmar	11,3	101	13,0
14626250	Krauschwitz i.d. O.L.	5,1	9	(2,2)
14626260	Kreba-Neudorf	-	6	(7,6)
14626270	Lawalde	-	18	14,2
14626280	Leutersdorf	12,0	47	9,4
14626290	Löbau, Stadt	6,2	67	1,3
14626300	Markersdorf	3,5	30	8,0
14626310	Mittelherwigsdorf	3,6	32	8,9
14626320	Mücka	14,7	11	16,2
14626330	Neißeau	(5,8)	46	29,5
14626350	Neusalza-Spremberg, Stadt	12,5	54	12,3
14626370	Niesky, Stadt	8,4	52	2,2
14626390	Oderwitz	26,8	48	6,5
14626400	Olbersdorf	5,4	24	1,6
14626410	Oppach	17,8	12	2,8
14626420	Ostritz, Stadt	-	44	11,1
14626430	Oybin	(3,0)	5	(3,0)
14626440	Quitzdorf am See	(2,9)	8	(7,7)

AGS	Kreisfreie Stadt Gemeinde Landkreis Land	Insgesamt absolut	Insgesamt in %	Fernheizung (Fernwärme) absolut	Fernheizung (Fernwärme) in %	Zentralheizung absolut	Zentralheizung in %	Etagenheizung absolut
14626450	Reichenbach/O.L., Stadt	981	100	209	21,3	528	53,8	161
14626460	Rietschen	405	100	18	4,4	196	48,4	53
14626470	Rosenbach	170	100	42	24,7	80	47,1	7
14626480	Rothenburg/O.L., Stadt	788	100	307	39,0	352	44,7	78
14626490	Schleife	367	100	24	6,5	204	55,6	9
14626500	Schönau-Berzdorf a. d. Eigen	269	100	14	5,2	237	88,1	9
14626510	Schönbach	72	100	-	-	44	61,1	-
14626520	Schöpstal	241	100	7	(2,9)	192	79,7	14
14626530	Seiffennersdorf, Stadt	812	100	25	3,1	489	60,2	98
14626560	Trebendorf	39	100	3	(7,7)	32	82,1	3
14626570	Vierkirchen	139	100	-	-	105	75,5	7
14626580	Waldhufen	220	100	-	-	169	76,8	7
14626590	Weißkeißel	96	100	-	-	71	74,0	20
14626600	Weißwasser/O.L., Stadt	6.799	100	4.555	67,0	1.943	28,6	167
14626610	Zittau, Stadt	10.400	100	2.678	25,8	6.315	60,7	1.052
<b>14627</b>	<b>Meißen</b>	<b>67.429</b>	<b>100</b>	<b>22.994</b>	<b>34,1</b>	<b>37.813</b>	<b>56,1</b>	<b>2.893</b>
14627010	Coswig, Stadt	7.676	100	5.019	65,4	2.308	30,1	138
14627020	Diera-Zehren	389	100	35	9,0	307	78,9	18
14627030	Ebersbach	504	100	4	(0,8)	437	86,7	13
14627040	Glaubitz	156	100	3	(1,9)	136	87,2	6
14627050	Gröditz, Stadt	2.439	100	1.800	73,8	584	23,9	35
14627060	Großenhain, Stadt	5.376	100	2.326	43,3	2.510	46,7	324
14627070	Hirschstein	211	100	-	-	162	76,8	14
14627080	Käbschütztal	403	100	23	5,7	336	83,4	13
14627100	Klipphausen	1.489	100	78	5,2	1.195	80,3	65
14627110	Lampertswalde	218	100	-	-	183	83,9	13
14627130	Lommatzsch, Stadt	1.158	100	9	(0,8)	923	79,7	166
14627140	Meißen, Stadt	12.601	100	5.915	46,9	5.974	47,4	438
14627150	Moritzburg	1.080	100	34	3,1	994	92,0	23
14627170	Niederau	670	100	3	(0,4)	599	89,4	22
14627180	Nossen, Stadt	2.435	100	54	2,2	1.831	75,2	331
14627190	Nünchritz	1.259	100	101	8,0	374	29,7	73
14627200	Priestewitz	396	100	-	-	358	90,4	11
14627210	Radebeul, Stadt	10.093	100	208	2,1	8.736	86,6	462
14627220	Radeburg, Stadt	1.828	100	33	1,8	1.408	77,0	112
14627230	Riesa, Stadt	12.168	100	6.871	56,5	4.562	37,5	391
14627240	Röderaue	395	100	235	59,5	127	32,2	7
14627250	Schönfeld	132	100	-	-	104	78,8	11
14627260	Stauchitz	395	100	-	-	345	87,3	8
14627270	Strehla, Stadt	763	100	33	4,3	639	83,7	59
14627290	Thiendorf	340	100	27	7,9	247	72,6	18
14627310	Weinböhla	1.933	100	96	5,0	1.749	90,5	58
14627340	Wülknitz	246	100	8	(3,3)	209	85,0	13
14627360	Zeithain	692	100	69	10,0	482	69,7	54
<b>14628</b>	<b>Sächsische Schweiz-Osterzgebirge</b>	<b>66.832</b>	<b>100</b>	<b>20.127</b>	<b>30,1</b>	<b>40.118</b>	<b>60,0</b>	<b>3.377</b>
14628010	Altenberg, Stadt	1.505	100	546	36,3	819	54,4	70
14628020	Bad Gottleuba-Berggießhübel, Stadt	1.131	100	58	5,1	858	75,9	29
14628030	Bad Schandau, Stadt	963	100	9	(0,9)	836	86,8	80
14628040	Bahretal	319	100	6	(1,9)	277	86,8	18
14628050	Bannewitz	2.186	100	50	2,3	1.760	80,5	42
14628060	Dippoldiswalde, Stadt	3.283	100	33	1,0	2.773	84,5	306
14628070	Dohma	310	100	10	3,2	267	86,1	21
14628080	Dohna, Stadt	1.201	100	34	2,8	1.041	86,7	96
14628090	Dorfhain	169	100	3	(1,8)	135	79,9	13
14628100	Dürrröhrsdorf-Dittersbach	649	100	17	2,6	314	48,4	229
14628110	Freital, Stadt	13.711	100	6.409	46,7	6.372	46,5	291
14628130	Glashütte, Stadt	1.367	100	25	1,8	934	68,3	354
14628140	Gohrisch	249	100	4	(1,6)	206	82,7	16
14628150	Hartmannsdorf-Reichenau	94	100	-	-	67	71,3	16
14628160	Heidenau, Stadt	7.805	100	5.237	67,1	2.234	28,6	275
14628170	Hermisdorf/Erzgeb.	106	100	3	(2,8)	73	68,9	12
14628190	Hohnstein, Stadt	395	100	12	3,0	299	75,7	28
14628205	Klingenberg	1.043	100	21	2,0	921	88,3	47
14628210	Königstein/Sächs. Schw., Stadt	569	100	17	3,0	446	78,4	56
14628220	Kreischa	820	100	37	4,5	649	79,1	101
14628230	Liebstadt, Stadt	118	100	-	-	104	88,1	-
14628240	Lohmen	551	100	11	2,0	494	89,7	24
14628250	Müglitztal	300	100	22	7,3	232	77,3	29
14628260	Neustadt in Sachsen, Stadt	3.459	100	1.161	33,6	1.923	55,6	145
14628270	Pirna, Stadt	14.854	100	5.593	37,7	8.515	57,3	566
14628300	Rabenau, Stadt	830	100	33	4,0	664	80,0	49
14628310	Rathen, Kurort	68	100	6	(8,8)	38	55,9	8
14628320	Rathmannsdorf	175	100	7	(4,0)	137	78,3	23
14628330	Reinhardtsdorf-Schöna	186	100	4	(2,2)	152	81,7	3
14628340	Rosenthal-Bielatal	142	100	-	-	114	80,3	7
14628360	Sebnitz, Stadt	2.585	100	501	19,4	1.888	73,0	115
14628370	Stadt Wehlen, Stadt	238	100	-	-	184	77,3	23
14628380	Stolpen, Stadt	974	100	19	2,0	835	85,7	47
14628390	Struppen	291	100	6	(2,1)	229	78,7	27
14628400	Tharandt, Stadt	1.063	100	112	10,5	792	74,5	125
14628410	Wilsdruff, Stadt	3.117	100	123	3,9	2.522	80,9	95
<b>14729</b>	<b>Leipzig</b>	<b>63.141</b>	<b>100</b>	<b>11.702</b>	<b>18,5</b>	<b>42.739</b>	<b>67,7</b>	<b>4.425</b>
14729010	Bad Lausick, Stadt	1.537	100	296	19,3	828	53,9	205
14729020	Belgershain	579	100	29	5,0	477	82,4	10
14729030	Bennewitz	691	100	26	3,8	554	80,2	25
14729040	Böhlen, Stadt	2.319	100	650	28,0	1.537	66,3	43
14729050	Borna, Stadt	6.946	100	2.791	40,2	3.661	52,7	284
14729060	Borsdorf	1.979	100	97	4,9	1.716	86,7	108
14729070	Brandis, Stadt	1.871	100	59	3,2	1.525	81,5	150
14729080	Colditz, Stadt	1.779	100	103	5,8	1.344	75,5	268
14729100	Elstertrebnitz	110	100	3	(2,7)	101	93,5	3
14729140	Frohbürg, Stadt	1.877	100	92	4,9	1.175	62,6	348
14729150	Geithain, Stadt	1.382	100	458	33,1	705	51,0	142
14729160	Grimma, Stadt	7.257	100	2.322	32,0	3.407	46,9	700
14729170	Groitzsch, Stadt	1.705	100	120	7,0	1.411	82,8	66
14729190	Großpösna	513	100	3	(0,6)	455	88,7	26

AGS	Kreisfreie Stadt Gemeinde Landkreis Land	Etagenheizung in %	Einzel- /Mehrraumöfen (auch Nacht- speicherheizung) absolut	Einzel- /Mehrraumöfen (auch Nacht- speicherheizung) in %
14626450	Reichenbach/O.L., Stadt	16,4	70	7,1
14626460	Rietschen	13,1	36	8,9
14626470	Rosenbach	(4,1)	41	24,1
14626480	Rothenburg/O.L., Stadt	9,9	33	4,2
14626490	Schleife	(2,5)	79	21,5
14626500	Schönau-Berzdorf a. d. Eigen	(3,3)	18	6,7
14626510	Schönbach	-	26	36,1
14626520	Schöpstal	5,8	29	12,0
14626530	Seiffennersdorf, Stadt	12,1	46	5,7
14626560	Trebendorf	(7,7)	8	(20,5)
14626570	Vierkirchen	(5,0)	28	20,1
14626580	Waldhufen	(3,2)	39	17,7
14626590	Weißkeißel	20,8	5	(5,2)
14626600	Weißwasser/O.L., Stadt	2,5	69	1,0
14626610	Zittau, Stadt	10,1	324	3,1
<b>14627</b>	<b>Meißen</b>	<b>4,3</b>	<b>1.314</b>	<b>1,9</b>
14627010	Coswig, Stadt	1,8	35	0,5
14627020	Diera-Zehren	4,6	23	5,9
14627030	Ebersbach	2,6	43	8,5
14627040	Glaubitz	(3,8)	5	(3,2)
14627050	Gröditz, Stadt	1,4	13	0,5
14627060	Großenhain, Stadt	6,0	104	1,9
14627070	Hirschstein	6,6	31	14,7
14627080	Käbschütztal	3,2	30	7,4
14627100	Klipphausen	4,4	82	5,5
14627110	Lampertswalde	6,0	17	7,8
14627130	Lommatzsch, Stadt	14,3	47	4,1
14627140	Meißen, Stadt	3,5	214	1,7
14627150	Moritzburg	2,1	14	1,3
14627170	Niederau	3,3	16	2,4
14627180	Nossen, Stadt	13,6	189	7,8
14627190	Nünchritz	5,8	31	2,5
14627200	Priestewitz	2,8	24	6,1
14627210	Radebeul, Stadt	4,6	62	0,6
14627220	Radeburg, Stadt	6,1	16	0,9
14627230	Riesa, Stadt	3,2	116	1,0
14627240	Röderaue	(1,8)	19	4,8
14627250	Schönfeld	8,3	22	16,7
14627260	Stauchitz	(2,0)	28	7,1
14627270	Strehla, Stadt	7,7	28	3,7
14627290	Thiendorf	5,3	39	11,5
14627310	Weinböhla	3,0	26	1,3
14627340	Wülknitz	5,3	11	4,5
14627360	Zeithain	7,8	24	3,5
<b>14628</b>	<b>Sächsische Schweiz-Osterzgebirge</b>	<b>5,1</b>	<b>1.498</b>	<b>2,2</b>
14628010	Altenberg, Stadt	4,7	65	4,3
14628020	Bad Gottleuba-Berggießhübel, Stadt	2,6	32	2,8
14628030	Bad Schandau, Stadt	8,3	30	3,1
14628040	Bahretal	5,6	15	4,7
14628050	Bannewitz	1,9	108	4,9
14628060	Dippoldiswalde, Stadt	9,3	156	4,8
14628070	Dohma	6,8	16	5,2
14628080	Dohna, Stadt	8,0	27	2,2
14628090	Dorfhain	7,7	3	(1,8)
14628100	Dürrröhrsdorf-Dittersbach	35,3	79	12,2
14628110	Freital, Stadt	2,1	75	0,5
14628130	Glashütte, Stadt	25,9	43	3,1
14628140	Gohrisch	6,4	22	8,8
14628150	Hartmannsdorf-Reichenau	17,0	8	(8,5)
14628160	Heidenau, Stadt	3,5	38	0,5
14628170	Hermisdorf/Erzgeb.	11,3	15	14,2
14628190	Hohnstein, Stadt	7,1	51	12,9
14628205	Klingenberg	4,5	50	4,8
14628210	Königstein/Sächs. Schw., Stadt	9,8	38	6,7
14628220	Kreischa	12,3	26	3,2
14628230	Liebstadt, Stadt	-	6	(5,1)
14628240	Lohmen	4,4	20	3,6
14628250	Müglitztal	9,7	17	5,7
14628260	Neustadt in Sachsen, Stadt	4,2	42	1,2
14628270	Pirna, Stadt	3,8	100	0,7
14628300	Rabenau, Stadt	5,9	40	4,8
14628310	Rathen, Kurort	(11,8)	14	20,6
14628320	Rathmannsdorf	13,1	10	5,7
14628330	Reinhardtsdorf-Schöna	(1,6)	23	12,4
14628340	Rosenthal-Bielatal	(4,9)	26	18,3
14628360	Sebnitz, Stadt	4,4	73	2,8
14628370	Stadt Wehlen, Stadt	9,7	13	5,5
14628380	Stolpen, Stadt	4,8	75	7,7
14628390	Struppen	9,3	15	5,2
14628400	Tharandt, Stadt	11,8	34	3,2
14628410	Wilsdruff, Stadt	3,0	88	2,8
<b>14729</b>	<b>Leipzig</b>	<b>7,0</b>	<b>1.929</b>	<b>3,1</b>
14729010	Bad Lausick, Stadt	13,3	201	13,1
14729020	Belgershain	1,7	52	9,0
14729030	Bennewitz	3,6	43	6,2
14729040	Böhlen, Stadt	1,9	4	(0,2)
14729050	Borna, Stadt	4,1	88	1,3
14729060	Borsdorf	5,5	38	1,9
14729070	Brandis, Stadt	8,0	36	1,9
14729080	Colditz, Stadt	15,1	51	2,9
14729100	Elstertrebnitz	(2,7)	4	(3,6)
14729140	Froburg, Stadt	18,5	236	12,6
14729150	Geithain, Stadt	10,3	39	2,8
14729160	Grimma, Stadt	9,6	251	3,5
14729170	Groitzsch, Stadt	3,9	29	1,7
14729190	Großpösna	5,1	24	4,7

AGS	Kreisfreie Stadt Gemeinde Landkreis Land	Insgesamt absolut	Insgesamt in %	Fernheizung (Fernwärme) absolut	Fernheizung (Fernwärme) in %	Zentralheizung absolut	Zentralheizung in %	Etagenheizung absolut
14729220	Kitzscher, Stadt	1.394	100	569	40,8	695	49,9	97
14729245	Lossatal	696	100	6	(0,9)	516	74,1	47
14729250	Machern	1.087	100	60	5,5	961	88,4	18
14729260	Markkleeberg, Stadt	8.201	100	214	2,6	7.242	88,3	473
14729270	Markranstädt, Stadt	3.851	100	366	9,5	2.679	69,6	198
14729300	Naunhof, Stadt	1.795	100	68	3,8	1.557	86,7	136
14729320	Neukieritzsch	2.022	100	755	37,3	1.170	57,9	78
14729330	Otterwisch	141	100	-	-	118	83,7	13
14729340	Parthenstein	283	100	-	-	234	82,7	30
14729350	Pegau, Stadt	1.356	100	101	7,4	1.122	82,7	89
14729360	Regis-Breitingen, Stadt	1.028	100	44	4,3	931	90,6	39
14729370	Rötha, Stadt	1.557	100	504	32,4	941	60,4	94
14729380	Thallwitz	391	100	5	(1,3)	295	75,4	42
14729400	Trebsen/Mulde, Stadt	615	100	30	4,9	397	64,6	118
14729410	Wurzen, Stadt	5.940	100	1.790	30,1	3.067	51,6	493
14729430	Zwenkau, Stadt	2.232	100	149	6,7	1.913	85,7	91
<b>14730</b>	<b>Nordsachsen</b>	<b>49.898</b>	<b>100</b>	<b>10.473</b>	<b>21,0</b>	<b>31.709</b>	<b>63,5</b>	<b>4.428</b>
14730010	Arzberg	248	100	-	-	204	82,3	8
14730020	Bad Düben, Stadt	2.256	100	743	32,9	881	39,1	444
14730030	Beilrode	634	100	5	(0,8)	555	87,5	39
14730045	Belgern-Schildau, Stadt	880	100	16	1,8	582	66,1	216
14730050	Cavertitz	181	100	4	(2,2)	112	61,9	29
14730060	Dahlen, Stadt	650	100	44	6,8	450	69,2	89
14730070	Delitzsch, Stadt	8.673	100	2.982	34,4	4.478	51,6	957
14730080	Doberschütz	369	100	18	4,9	278	75,3	34
14730090	Dommitzsch, Stadt	399	100	17	4,3	289	72,4	88
14730100	Dreiheide	171	100	8	(4,7)	146	85,4	8
14730110	Eilenburg, Stadt	6.021	100	1.064	17,7	4.234	70,3	469
14730120	Elsnig	132	100	3	(2,3)	84	63,6	24
14730140	Jesewitz	294	100	10	3,4	235	79,9	23
14730150	Krostitz	547	100	3	(0,5)	425	77,7	46
14730160	Laußig	534	100	247	46,3	243	45,5	19
14730170	Liebschützberg	256	100	3	(1,2)	196	76,6	13
14730180	Löbnitz	208	100	51	24,5	113	54,3	16
14730190	Mockrehna	605	100	200	33,1	290	47,9	51
14730200	Mügelin, Stadt	1.139	100	12	1,1	752	66,0	207
14730210	Naundorf	283	100	-	-	232	82,0	4
14730230	Oschatz, Stadt	4.960	100	850	17,1	2.849	57,4	443
14730250	Rackwitz	1.188	100	215	18,1	847	71,3	87
14730270	Schkeuditz, Stadt	5.454	100	1.631	29,9	3.555	65,2	145
14730280	Schönwölkau	320	100	12	3,8	254	79,4	17
14730300	Taucha, Stadt	4.507	100	198	4,4	3.785	84,0	165
14730310	Torgau, Stadt	7.095	100	1.987	28,0	4.279	60,3	682
14730320	Trossin	63	100	-	-	46	73,0	-
14730330	Wermisdorf	776	100	31	4,0	617	79,5	49
14730340	Wiedemar	695	100	55	7,9	464	66,8	24
14730360	Zschoepplin	354	100	56	15,8	226	63,8	23
<b>14</b>	<b>Freistaat Sachsen</b>	<b>1.353.493</b>	<b>100</b>	<b>534.098</b>	<b>39,5</b>	<b>701.241</b>	<b>51,8</b>	<b>64.076</b>

[Zeichenerklärung](#)

AGS	Kreisfreie Stadt Gemeinde Landkreis Land	Etagenheizung in %	Einzel- /Mehrraumöfen (auch Nacht- speicherheizung) absolut	Einzel- /Mehrraumöfen (auch Nacht- speicherheizung) in %
14729220	Kitzscher, Stadt	7,0	10	0,7
14729245	Lossatal	6,8	101	14,5
14729250	Machern	1,7	32	2,9
14729260	Markkleeberg, Stadt	5,8	197	2,4
14729270	Markranstädt, Stadt	5,1	123	3,2
14729300	Naunhof, Stadt	7,6	23	1,3
14729320	Neukieritzsch	3,9	14	0,7
14729330	Otterwisch	9,2	7	(5,0)
14729340	Parthenstein	10,6	16	5,7
14729350	Pegau, Stadt	6,6	24	1,8
14729360	Regis-Breitungen, Stadt	3,8	9	(0,9)
14729370	Rötha, Stadt	6,0	11	0,7
14729380	Thallwitz	10,7	44	11,3
14729400	Trebsen/Mulde, Stadt	19,2	32	5,2
14729410	Wurzen, Stadt	8,3	139	2,3
14729430	Zwenkau, Stadt	4,1	41	1,8
<b>14730</b>	<b>Nordsachsen</b>	<b>8,9</b>	<b>1.465</b>	<b>2,9</b>
14730010	Arzberg	(3,2)	36	14,5
14730020	Bad Düben, Stadt	19,7	22	1,0
14730030	Beilrode	6,2	29	4,6
14730045	Belgern-Schildau, Stadt	24,5	57	6,5
14730050	Cavertitz	16,0	33	18,2
14730060	Dahlen, Stadt	13,7	47	7,2
14730070	Delitzsch, Stadt	11,0	97	1,1
14730080	Doberschütz	9,2	35	9,5
14730090	Dommitzsch, Stadt	22,1	4	(1,0)
14730100	Dreiheide	(4,7)	8	(4,7)
14730110	Eilenburg, Stadt	7,8	202	3,4
14730120	Elsnig	18,2	13	9,8
14730140	Jesewitz	7,8	21	7,1
14730150	Krostitz	8,4	23	4,2
14730160	Laußig	3,6	18	3,4
14730170	Liebschützberg	5,1	43	16,8
14730180	Löbnitz	7,7	23	11,1
14730190	Mockrehna	8,4	31	5,1
14730200	Mügeln, Stadt	18,2	97	8,5
14730210	Naundorf	(1,4)	16	5,7
14730230	Oschatz, Stadt	8,9	92	1,9
14730250	Rackwitz	7,3	15	1,3
14730270	Schkeuditz, Stadt	2,7	96	1,8
14730280	Schönwölkau	5,3	17	5,3
14730300	Taucha, Stadt	3,7	49	1,1
14730310	Torgau, Stadt	9,6	72	1,0
14730320	Trossin	-	14	22,2
14730330	Wernsdorf	6,3	66	8,5
14730340	Wiedemar	3,5	144	20,7
14730360	Zschepplin	6,5	49	13,8
<b>14</b>	<b>Freistaat Sachsen</b>	<b>4,7</b>	<b>19.289</b>	<b>1,4</b>

[Zeichenerklärung](#)

## 8. Mietwohnungen in Wohngebäuden am 15. Mai 2022 nach dem Energieträger der Heizung und Gemeinden

AGS	Kreisfreie Stadt Gemeinde Landkreis Land	Insgesamt absolut	Insgesamt in %	Gas absolut	Gas in %	Heizöl absolut	Heizöl in %	Holz, Holzpellets absolut	Holz, Holzpellets in %	Kohle absolut	Kohle in %
14511000	Chemnitz, Stadt	106.854	100	47.739	44,7	746	0,7	351	0,3	150	0,1
14612000	Dresden, Stadt	246.327	100	101.925	41,4	2.854	1,2	1.137	0,5	845	0,3
14713000	Leipzig, Stadt	280.146	100	138.246	49,3	4.306	1,5	1.586	0,6	859	0,3
<b>14521</b>	<b>Erzgebirgskreis</b>	<b>86.347</b>	<b>100</b>	<b>53.850</b>	<b>62,4</b>	<b>6.183</b>	<b>7,2</b>	<b>2.752</b>	<b>3,2</b>	<b>595</b>	<b>0,7</b>
14521010	Amtsberg	608	100	431	70,9	110	18,1	25	4,1	13	2,1
14521020	Annaberg-Buchholz, Stadt	7.232	100	4.675	64,6	115	1,6	77	1,1	21	0,3
14521035	Aue-Bad Schlema, Stadt	7.299	100	4.545	62,3	220	3,0	62	0,8	14	0,2
14521040	Auerbach	534	100	451	84,5	33	6,2	23	4,3	12	2,2
14521060	Bärenstein	529	100	449	84,9	44	8,3	15	2,8	14	2,6
14521080	Bockau	270	100	203	75,2	29	10,7	22	8,1	3	(1,1)
14521090	Börnichen/Erzgeb.	114	100	23	20,2	58	50,9	8	(7,0)	5	(4,4)
14521110	Breitenbrunn/Erzgeb.	1.074	100	787	73,3	199	18,5	64	6,0	9	(0,8)
14521120	Burkhardtsdorf	1.269	100	1.152	90,8	47	3,7	35	2,8	11	0,9
14521130	Crottendorf	699	100	524	75,0	78	11,2	71	10,2	8	(1,1)
14521140	Deutschnendorf	145	100	44	30,3	63	43,4	29	20,0	-	-
14521150	Drebach	948	100	379	40,0	379	40,0	82	8,6	10	1,1
14521160	Ehrenfriedersdorf, Stadt	1.339	100	667	49,8	41	3,1	23	1,7	8	(0,6)
14521170	Eibenstock, Stadt	1.729	100	1.270	73,5	182	10,5	129	7,5	30	1,7
14521180	Elterlein, Stadt	436	100	282	64,7	70	16,1	56	12,8	12	2,8
14521200	Gelenau/Erzgeb.	1.148	100	1.033	90,0	19	1,7	41	3,6	3	(0,3)
14521210	Geyer, Stadt	886	100	522	58,9	17	1,9	18	2,0	5	(0,6)
14521220	Gornau/Erzgeb.	597	100	382	64,0	137	22,9	36	6,0	3	(0,5)
14521230	Gornsdorf	491	100	390	79,4	38	7,7	18	3,7	-	-
14521240	Großolbersdorf	461	100	241	52,3	135	29,3	40	8,7	22	4,8
14521250	Großrückerswalde	548	100	379	69,2	85	15,5	68	12,4	-	-
14521260	Grünhain-Beierfeld, Stadt	1.307	100	1.186	90,7	52	4,0	23	1,8	7	(0,5)
14521270	Grünhainichen	556	100	323	58,1	112	20,1	69	12,4	14	2,5
14521280	Heidersdorf	105	100	8	(7,6)	65	61,9	10	9,5	3	(2,9)
14521290	Hohndorf	835	100	707	84,7	36	4,3	32	3,8	-	-
14521310	Jahnsdorf/Erzgeb.	804	100	539	67,0	112	13,9	26	3,2	6	(0,7)
14521320	Johanngeorgenstadt, Stadt	1.204	100	662	55,0	186	15,4	51	4,2	6	(0,5)
14521330	Jöhstadt, Stadt	419	100	169	40,3	124	29,6	80	19,1	10	2,4
14521340	Königswalde	251	100	124	49,4	58	23,1	34	13,5	9	(3,6)
14521355	Lauter-Bernsbach, Stadt	1.749	100	1.612	92,2	57	3,3	42	2,4	9	(0,5)
14521370	Lößnitz, Stadt	2.437	100	735	30,2	96	3,9	48	2,0	14	0,6
14521380	Lugau/Erzgeb., Stadt	2.214	100	1.581	71,4	95	4,3	34	1,5	39	1,8
14521390	Marienbergr, Stadt	4.098	100	2.126	51,9	305	7,4	158	3,9	20	0,5
14521400	Mildenau	360	100	160	44,4	120	33,3	59	16,4	-	-
14521410	Neukirchen/Erzgeb.	1.470	100	1.239	84,3	69	4,7	17	1,2	3	(0,2)
14521420	Niederdorf	275	100	204	74,2	21	7,6	4	(1,5)	3	(1,1)
14521430	Niederwürschnitz	668	100	602	90,1	32	4,8	3	(0,4)	4	(0,6)
14521440	Oberwiesenthal, Kurort, Stadt	643	100	537	83,5	29	4,5	20	3,1	-	-
14521450	Oelsnitz/Erzgeb., Stadt	3.099	100	2.728	88,0	152	4,9	27	0,9	14	0,5
14521460	Olbernhau, Stadt	2.892	100	1.956	67,6	234	8,1	115	4,0	71	2,5
14521495	Pockau-Lengefeld, Stadt	1.436	100	1.071	74,6	164	11,4	102	7,1	20	1,4
14521500	Raschau-Markersbach	1.588	100	1.411	88,9	93	5,9	31	2,0	4	(0,3)
14521510	Scheibenberg, Stadt	397	100	332	83,6	25	6,3	22	5,5	6	(1,5)
14521520	Schleittau, Stadt	501	100	407	81,2	41	8,2	28	5,6	11	2,2
14521530	Schneeberg, Stadt	4.613	100	1.330	28,8	117	2,5	69	1,5	17	0,4
14521540	Schönheide	971	100	789	81,3	89	9,2	45	4,6	13	1,3
14521550	Schwarzenberg/Erzgeb., Stadt	5.396	100	2.515	46,6	197	3,7	85	1,6	4	(0,1)
14521560	Sehmatal	1.307	100	1.095	83,8	90	6,9	77	5,9	15	1,1
14521570	Seiffen/Erzgeb., Kurort	297	100	57	19,2	197	66,3	16	5,4	3	(1,0)
14521590	Stollberg/Erzgeb., Stadt	3.500	100	1.943	55,5	243	6,9	64	1,8	9	(0,3)
14521600	Stützengrün	391	100	211	54,0	83	21,2	42	10,7	13	3,3
14521610	Tannenberg	140	100	84	60,0	42	30,0	11	7,9	-	-
14521620	Thalheim/Erzgeb., Stadt	2.007	100	1.240	61,8	84	4,2	28	1,4	7	(0,3)
14521630	Thermalbad Wiesenbad	534	100	287	53,7	140	26,2	53	9,9	17	3,2
14521640	Thum, Stadt	1.131	100	963	85,1	34	3,0	49	4,3	16	1,4
14521670	Volkenstein, Stadt	814	100	548	67,3	111	13,6	62	7,6	5	(0,6)
14521690	Zschopau, Stadt, Motorradstadt	3.276	100	2.052	62,6	87	2,7	26	0,8	9	(0,3)
14521700	Zschorlau	971	100	752	77,4	40	4,1	37	3,8	3	(0,3)
14521710	Zwönitz, Stadt	3.335	100	718	21,5	244	7,3	96	2,9	15	0,4
<b>14522</b>	<b>Mittelsachsen</b>	<b>81.787</b>	<b>100</b>	<b>53.078</b>	<b>64,9</b>	<b>5.919</b>	<b>7,2</b>	<b>1.922</b>	<b>2,4</b>	<b>481</b>	<b>0,6</b>
14522010	Altmittweida	320	100	262	81,9	35	10,9	9	(2,8)	3	(0,9)
14522020	Augustusburg, Stadt	1.010	100	760	75,2	69	6,8	133	13,2	3	(0,3)
14522035	Bobritzsch-Hilbersdorf	900	100	707	78,6	95	10,6	31	3,4	15	1,7
14522050	Brand-Erbisdorf, Stadt	2.980	100	2.047	68,7	43	1,4	28	0,9	6	(0,2)
14522060	Burgstädt, Stadt	3.011	100	2.759	91,6	101	3,4	12	0,4	14	0,5
14522070	Claußnitz	446	100	333	74,7	69	15,5	28	6,3	4	(0,9)
14522080	Döbeln, Stadt	8.450	100	6.165	73,0	255	3,0	60	0,7	14	0,2
14522090	Dorfchemnitz	151	100	45	29,8	60	39,7	25	16,6	3	(2,0)
14522110	Eppendorf	771	100	601	78,0	102	13,2	29	3,8	6	(0,8)
14522120	Erlau	332	100	92	27,7	200	60,2	8	(2,4)	3	(0,9)
14522140	Flöha, Stadt	3.972	100	2.550	64,2	49	1,2	337	8,5	26	0,7
14522150	Frankenberg/Sa., Stadt, Garnisonsstadt	4.678	100	3.079	65,8	179	3,8	49	1,0	10	0,2
14522170	Frauenstein, Stadt	371	100	42	11,3	198	53,4	90	24,3	10	2,7
14522180	Freiberg, Stadt, Universitätsstadt	17.905	100	7.946	44,4	176	1,0	46	0,3	61	0,3
14522190	Geringswalde, Stadt	891	100	633	71,0	89	10,0	10	1,1	9	(1,0)
14522200	Großhartmannsdorf	320	100	204	63,8	65	20,3	29	9,1	7	(2,2)
14522210	Großschirma, Stadt	720	100	485	67,4	104	14,4	47	6,5	16	2,2
14522220	Großweitzschen	388	100	126	32,5	193	49,7	18	4,6	3	(0,8)
14522230	Hainichen, Stadt	2.270	100	2.017	88,9	86	3,8	32	1,4	5	(0,2)
14522240	Halsbrücke	793	100	439	55,4	262	33,0	47	5,9	7	(0,9)
14522250	Hartha, Stadt	1.731	100	1.322	76,4	104	6,0	26	1,5	13	0,8
14522260	Hartmannsdorf	1.337	100	1.181	88,3	55	4,1	4	(0,3)	-	-
14522275	Jahnatal	730	100	351	48,1	248	34,0	22	3,0	10	1,4
14522280	Königsfeld	129	100	37	28,7	64	49,6	13	10,1	3	(2,3)
14522290	Königshain-Wiederau	268	100	103	38,4	101	37,7	12	4,5	-	-
14522300	Kriebstein	269	100	206	76,6	42	15,6	10	3,7	6	(2,2)
14522310	Leisnig, Stadt	2.139	100	1.646	77,0	239	11,2	40	1,9	34	1,6
14522320	Leubsdorf	593	100	323	54,5	112	18,9	125	21,1	13	2,2
14522330	Lichtenau	813	100	585	72,0	127	15,6	37	4,6	5	(0,6)

AGS	Kreisfreie Stadt Gemeinde Landkreis Land	Sonstige absolut	Sonstige in %
14511000	Chemnitz, Stadt	690	0,6
14612000	Dresden, Stadt	1.468	0,6
14713000	Leipzig, Stadt	2.028	0,7
<b>14521</b>	<b>Erzgebirgskreis</b>	<b>1.364</b>	<b>1,6</b>
14521010	Amtsberg	25	4,1
14521020	Annaberg-Buchholz, Stadt	76	1,1
14521035	Aue-Bad Schlema, Stadt	43	0,6
14521040	Auerbach	4	(0,7)
14521060	Bärenstein	3	(0,6)
14521080	Bockau	5	(1,9)
14521090	Börnichen/Erzgeb.	17	14,9
14521110	Breitenbrunn/Erzgeb.	4	(0,4)
14521120	Burkhardtsdorf	7	(0,6)
14521130	Crottendorf	20	2,9
14521140	Deutschneudorf	4	(2,8)
14521150	Drebach	32	3,4
14521160	Ehrenfriedersdorf, Stadt	15	1,1
14521170	Eibenstock, Stadt	77	4,5
14521180	Elterlein, Stadt	10	2,3
14521200	Gelenau/Erzgeb.	30	2,6
14521210	Geyer, Stadt	6	(0,7)
14521220	Gornau/Erzgeb.	19	3,2
14521230	Gornsdorf	3	(0,6)
14521240	Großolbersdorf	11	2,4
14521250	Großrückerswalde	6	(1,1)
14521260	Grünhain-Beierfeld, Stadt	17	1,3
14521270	Grünhainichen	14	2,5
14521280	Heidersdorf	-	-
14521290	Hohndorf	11	1,3
14521310	Jahnsdorf/Erzgeb.	13	1,6
14521320	Johanngeorgenstadt, Stadt	8	(0,7)
14521330	Jöhstadt, Stadt	20	4,8
14521340	Königswalde	9	(3,6)
14521355	Lauter-Bernsbach, Stadt	12	0,7
14521370	Lößnitz, Stadt	20	0,8
14521380	Lugau/Erzgeb., Stadt	14	0,6
14521390	Marienberg, Stadt	52	1,3
14521400	Mildenau	13	3,6
14521410	Neukirchen/Erzgeb.	20	1,4
14521420	Niederdorf	5	(1,8)
14521430	Niederwürschnitz	13	1,9
14521440	Oberwiesenthal, Kurort, Stadt	6	(0,9)
14521450	Oelsnitz/Erzgeb., Stadt	57	1,8
14521460	Olbernhau, Stadt	16	0,6
14521495	Pockau-Lengefeld, Stadt	39	2,7
14521500	Raschau-Markersbach	12	0,8
14521510	Scheibenberg, Stadt	-	-
14521520	Schlettau, Stadt	10	2,0
14521530	Schneeberg, Stadt	51	1,1
14521540	Schönheide	21	2,2
14521550	Schwarzenberg/Erzgeb., Stadt	22	0,4
14521560	Sehmatal	13	1,0
14521570	Seiffen/Erzgeb., Kurort	15	5,1
14521590	Stollberg/Erzgeb., Stadt	220	6,3
14521600	Stützengrün	31	7,9
14521610	Tannenberg	-	-
14521620	Thalheim/Erzgeb., Stadt	19	0,9
14521630	Thermalbad Wiesenbad	17	3,2
14521640	Thum, Stadt	22	1,9
14521670	Wolkenstein, Stadt	20	2,5
14521690	Zschopau, Stadt, Motorradstadt	74	2,3
14521700	Zschorlau	7	(0,7)
14521710	Zwönitz, Stadt	41	1,2
<b>14522</b>	<b>Mittelsachsen</b>	<b>1.973</b>	<b>2,4</b>
14522010	Altmittweida	13	4,1
14522020	Augustusburg, Stadt	16	1,6
14522035	Bobritzsch-Hilbersdorf	34	3,8
14522050	Brand-Erbisdorf, Stadt	48	1,6
14522060	Burgstädt, Stadt	34	1,1
14522070	Claußnitz	3	(0,7)
14522080	Döbeln, Stadt	106	1,3
14522090	Dorfchemnitz	14	9,3
14522110	Eppendorf	33	4,3
14522120	Erlau	16	4,8
14522140	Flöha, Stadt	80	2,0
14522150	Frankenberg/Sa., Stadt, Garnisonsstadt	428	9,1
14522170	Frauenstein, Stadt	29	7,8
14522180	Freiberg, Stadt, Universitätsstadt	85	0,5
14522190	Geringswalde, Stadt	110	12,3
14522200	Großhartmannsdorf	8	(2,5)
14522210	Großschirma, Stadt	36	5,0
14522220	Großweitzschen	25	6,4
14522230	Hainichen, Stadt	44	1,9
14522240	Halsbrücke	34	4,3
14522250	Hartha, Stadt	30	1,7
14522260	Hartmannsdorf	56	4,2
14522275	Jahnatal	35	4,8
14522280	Königsfeld	14	10,9
14522290	Königshain-Wiederau	29	10,8
14522300	Kriebstein	5	(1,9)
14522310	Leisnig, Stadt	54	2,5
14522320	Leubsdorf	10	1,7
14522330	Lichtenau	39	4,8



AGS	Kreisfreie Stadt Gemeinde Landkreis Land	Insgesamt absolut	Insgesamt in %	Gas absolut	Gas in %	Heizöl absolut	Heizöl in %	Holz, Holzpellets absolut	Holz, Holzpellets in %	Kohle absolut	Kohle in %
14522340	Lichtenberg/Erzgeb.	418	100	324	77,5	48	11,5	20	4,8	5	(1,2)
14522350	Lunzenau, Stadt	755	100	510	67,5	125	16,6	22	2,9	10	1,3
14522360	Mittweida, Stadt, Hochschulstadt	5.888	100	3.983	67,6	133	2,3	75	1,3	18	0,3
14522380	Mühlau	304	100	234	77,0	21	6,9	3	(1,0)	-	-
14522390	Mulda/Sa.	456	100	364	79,8	54	11,8	20	4,4	7	(1,5)
14522400	Neuhausen/Erzgeb.	473	100	19	4,0	290	61,3	55	11,6	12	2,5
14522420	Niederwiesa	872	100	718	82,3	55	6,3	21	2,4	12	1,4
14522430	Oberschöna	428	100	153	35,7	216	50,5	27	6,3	6	(1,4)
14522440	Oederan, Stadt	1.685	100	1.376	81,7	175	10,4	53	3,1	5	(0,3)
14522460	Penig, Stadt	1.883	100	1.645	87,4	163	8,7	18	1,0	8	(0,4)
14522470	Rechenberg-Bienenmühle	379	100	57	15,0	240	63,3	41	10,8	4	(1,1)
14522480	Reinsberg	379	100	248	65,4	82	21,6	19	5,0	10	2,6
14522490	Rochlitz, Stadt	1.949	100	802	41,1	53	2,7	11	0,6	13	0,7
14522500	Rossau	507	100	371	73,2	88	17,4	20	3,9	3	(0,6)
14522510	Roßwein, Stadt	1.868	100	1.455	77,9	121	6,5	22	1,2	7	(0,4)
14522520	Sayda, Stadt	274	100	135	49,3	23	8,4	29	10,6	12	4,4
14522530	Seelitz	159	100	12	7,5	108	67,9	13	8,2	11	6,9
14522540	Striegistal	522	100	213	40,8	174	33,3	44	8,4	12	2,3
14522550	Taura	428	100	308	72,0	85	19,9	12	2,8	-	-
14522570	Waldheim, Stadt	2.614	100	2.390	91,4	66	2,5	19	0,7	12	0,5
14522580	Wechselburg	253	100	199	78,7	32	12,6	11	4,3	3	(1,2)
14522590	Weißensborn/Erzgeb.	540	100	468	86,7	33	6,1	7	(1,3)	-	-
14522600	Zettlitz	64	100	53	86,9	6	(9,4)	-	-	-	-
14523	Vogtlandkreis	65.507	100	40.568	61,9	3.908	6,0	1.327	2,0	250	0,4
14523010	Adorf/Vogtl., Stadt	1.269	100	1.154	90,9	58	4,6	13	1,0	9	(0,7)
14523020	Auerbach/Vogtl., Stadt	5.544	100	2.585	46,6	190	3,4	57	1,0	12	0,2
14523030	Bad Brambach	248	100	182	73,4	31	12,5	15	6,0	4	(1,6)
14523040	Bad Elster, Stadt	1.123	100	366	32,6	32	2,8	13	1,2	-	-
14523050	Bergen	111	100	28	25,2	51	45,9	8	(7,2)	-	-
14523060	Bösenbrunn	85	100	25	29,4	33	38,8	14	16,5	-	-
14523080	Eichigt	84	100	9	(10,7)	55	65,5	13	15,5	9	(10,7)
14523090	Ellefeld	526	100	281	53,4	24	4,6	6	(1,1)	6	(1,1)
14523100	Elsterberg, Stadt	993	100	724	72,9	217	21,9	23	2,3	5	(0,5)
14523120	Falkenstein/Vogtl., Stadt	2.352	100	2.118	90,1	96	4,1	36	1,5	-	-
14523130	Grünbach	166	100	119	71,7	28	16,9	5	(3,0)	3	(1,8)
14523150	Heinsdorfergrund	224	100	159	71,0	35	15,6	16	7,1	-	-
14523160	Klingenthal, Stadt	1.889	100	1.420	75,2	93	4,9	48	2,5	9	(0,5)
14523170	Lengenfeld, Stadt	1.320	100	1.085	82,2	80	6,1	90	6,8	13	1,0
14523190	Limbach	140	100	84	60,0	31	22,1	8	(5,7)	3	(2,1)
14523200	Markneukirchen, Stadt	1.512	100	1.362	90,1	60	4,0	37	2,4	11	0,7
14523230	Mühlental	75	100	10	13,3	26	34,7	23	30,7	4	(5,3)
14523245	Muldenhammer	431	100	57	13,2	227	52,7	55	12,8	3	(0,7)
14523260	Netzschkau, Stadt	769	100	700	91,0	33	4,3	5	(0,7)	15	2,0
14523270	Neuensalz	229	100	59	25,8	121	52,8	34	14,8	3	(1,3)
14523280	Neumark	479	100	330	68,9	79	16,5	19	4,0	7	(1,5)
14523290	Neustadt/Vogtl.	100	100	15	15,0	68	68,0	7	(7,0)	-	-
14523300	Oelsnitz/Vogtl., Stadt	3.108	100	2.410	77,5	96	3,1	42	1,4	7	(0,2)
14523310	Pausa-Mühltroff, Stadt	784	100	275	35,1	397	50,6	63	8,0	10	1,3
14523320	Plauen, Stadt	27.616	100	16.211	58,7	285	1,0	259	0,9	33	0,1
14523330	Pöhl	485	100	97	20,0	186	38,4	53	10,9	4	(0,8)
14523340	Reichenbach im Vogtland, Stadt	7.397	100	4.785	64,7	126	1,7	46	0,6	20	0,3
14523360	Rodewisch, Stadt	1.665	100	1.166	70,0	62	3,7	19	1,1	5	(0,3)
14523365	Rosenbach/Vogtl.	620	100	57	9,2	362	58,4	82	13,2	6	(1,0)
14523370	Schöneck/Vogtl., Stadt	625	100	522	83,5	44	7,0	38	6,1	3	(0,5)
14523380	Steinberg	425	100	348	81,9	39	9,2	22	5,2	4	(0,9)
14523410	Theuma	89	100	57	64,0	7	(7,9)	7	(7,9)	-	-
14523420	Tirpersdorf	126	100	12	9,5	81	64,3	19	15,1	7	(5,6)
14523430	Treuen, Stadt	1.691	100	1.435	84,9	144	8,5	28	1,7	17	1,0
14523440	Triebel/Vogtl.	182	100	91	50,0	66	36,3	11	6,0	3	(1,6)
14523450	Weischlitz	878	100	210	23,9	230	26,2	66	7,5	10	1,1
14523460	Werda	151	100	9	(6,0)	110	72,8	17	11,3	-	-
14524	Zwickau	94.772	100	57.517	60,7	5.616	5,9	1.014	1,1	226	0,2
14524010	Bernsdorf	233	100	146	62,7	60	25,8	12	5,2	3	(1,3)
14524020	Callenberg	609	100	304	49,9	204	33,5	23	3,8	8	(1,3)
14524030	Crimmitschau, Stadt	5.535	100	2.768	50,0	252	4,6	53	1,0	22	0,4
14524040	Crinitzberg	310	100	232	74,8	40	12,9	30	9,7	-	-
14524050	Dennheritz	165	100	86	52,1	46	27,9	13	7,9	3	(1,8)
14524060	Fraureuth	1.230	100	918	74,6	105	8,5	16	1,3	-	-
14524070	Gersdorf	786	100	644	81,9	113	14,4	3	(0,4)	8	(1,0)
14524080	Glauchau, Stadt	7.024	100	5.142	73,2	292	4,2	62	0,9	15	0,2
14524090	Hartenstein, Stadt	839	100	549	65,4	225	26,8	37	4,4	5	(0,6)
14524100	Hartmannsdorf b. Kirchberg	152	100	83	54,6	36	23,7	18	11,8	-	-
14524110	Hirschfeld	113	100	17	15,0	74	65,5	14	12,4	3	(2,7)
14524120	Hohenstein-Ernstthal, Stadt	4.862	100	2.214	45,5	112	2,3	18	0,4	-	-
14524130	Kirchberg, Stadt	1.843	100	862	46,8	146	7,9	62	3,4	6	(0,3)
14524140	Langenbernsdorf	335	100	28	8,4	234	69,9	26	7,8	10	3,0
14524150	Langenweißbach	378	100	239	63,2	109	28,8	24	6,3	-	-
14524160	Lichtenstein/Sa., Stadt	3.624	100	1.786	49,3	181	5,0	24	0,7	9	(0,2)
14524170	Lichtentanne	1.197	100	904	75,5	211	17,6	29	2,4	12	1,0
14524180	Limbach-Oberfrohna, Stadt	7.313	100	5.183	70,9	298	4,1	60	0,8	9	(0,1)
14524190	Meerane, Stadt	4.727	100	2.991	63,3	233	4,9	43	0,9	10	0,2
14524200	Mülsen	1.758	100	1.070	60,9	199	11,3	51	2,9	14	0,8
14524210	Neukirchen/Pleiße	904	100	615	68,0	178	19,7	58	6,4	6	(0,7)
14524220	Niederfrohna	294	100	263	89,5	13	4,4	10	3,4	3	(1,0)
14524230	Oberlungwitz, Stadt	1.323	100	605	45,7	66	5,0	12	0,9	-	-
14524240	Oberwiera	111	100	31	27,9	51	45,9	9	(8,1)	-	-
14524250	Reinsdorf	1.627	100	964	59,3	168	10,3	21	1,3	10	0,6
14524260	Remse	298	100	33	11,1	260	87,2	9	(3,0)	-	-
14524270	Schönberg	72	100	9	(12,5)	47	65,3	4	(5,6)	-	-
14524280	St. Egidien	714	100	547	76,6	119	16,7	15	2,1	5	(0,7)
14524290	Waldenburg, Stadt	798	100	662	83,0	80	10,0	12	1,5	7	(0,9)
14524300	Werdau, Stadt	6.158	100	3.730	60,6	261	4,2	47	0,8	23	0,4
14524310	Wildenfels, Stadt	538	100	300	55,8	160	29,7	10	1,9	3	(0,6)
14524320	Wilkau-Haßlau, Stadt	3.314	100	2.659	80,2	309	9,3	16	0,5	-	-
14524330	Zwickau, Stadt, Hochschulstadt	35.582	100	20.940	58,8	734	2,1	174	0,5	30	0,1
14625	Bautzen	73.871	100	36.196	49,0	5.275	7,1	1.118	1,5	576	0,8
14625010	Arnsdorf	938	100	744	79,3	95	10,1	28	3,0	5	(0,5)

AGS	Kreisfreie Stadt Gemeinde Landkreis Land	Sonstige absolut	Sonstige in %
14522340	Lichtenberg/Erzgeb.	13	3,1
14522350	Lunzenau, Stadt	45	6,0
14522360	Mittweida, Stadt, Hochschulstadt	44	0,7
14522380	Mühlau	3	(1,0)
14522390	Mulda/Sa.	-	-
14522400	Neuhausen/Erzgeb.	30	6,3
14522420	Niederwiesa	41	4,7
14522430	Oberschöna	23	5,4
14522440	Oederan, Stadt	21	1,2
14522460	Penig, Stadt	33	1,8
14522470	Rechenberg-Bienenmühle	35	9,2
14522480	Reinsberg	9	(2,4)
14522490	Rochlitz, Stadt	30	1,5
14522500	Rossau	12	2,4
14522510	Roßwein, Stadt	28	1,5
14522520	Sayda, Stadt	10	3,6
14522530	Seelitz	8	(5,0)
14522540	Striegistal	44	8,4
14522550	Taura	5	(1,2)
14522570	Waldheim, Stadt	34	1,3
14522580	Wechselburg	8	(3,2)
14522590	Weißenborn/Erzgeb.	15	2,8
14522600	Zettlitz	3	(4,7)
<b>14523</b>	<b>Vogtlandkreis</b>	<b>908</b>	<b>1,4</b>
14523010	Adorf/Vogtl., Stadt	15	1,2
14523020	Auerbach/Vogtl., Stadt	25	0,5
14523030	Bad Brambach	5	(2,0)
14523040	Bad Elster, Stadt	4	(0,4)
14523050	Bergen	17	15,3
14523060	Bösenbrunn	7	(8,2)
14523080	Eichigt	3	(3,6)
14523090	Ellefeld	8	(1,5)
14523100	Elsterberg, Stadt	7	(0,7)
14523120	Falkenstein/Vogtl., Stadt	23	1,0
14523130	Grünbach	4	(2,4)
14523150	Heinsdorfergrund	9	(4,0)
14523160	Klingenthal, Stadt	31	1,6
14523170	Lengenfeld, Stadt	24	1,8
14523190	Limbach	10	7,1
14523200	Markneukirchen, Stadt	12	0,8
14523230	Mühlental	8	(10,7)
14523245	Muldenhammer	54	12,5
14523260	Netzschkau, Stadt	8	(1,0)
14523270	Neuensalz	3	(1,3)
14523280	Neumark	39	8,1
14523290	Neustadt/Vogtl.	7	(7,0)
14523300	Oelsnitz/Vogtl., Stadt	48	1,5
14523310	Pausa-Mühltroff, Stadt	19	2,4
14523320	Plauen, Stadt	233	0,8
14523330	Pöhl	11	2,3
14523340	Reichenbach im Vogtland, Stadt	71	1,0
14523360	Rodewisch, Stadt	25	1,5
14523365	Rosenbach/Vogtl.	26	4,2
14523370	Schöneck/Vogtl., Stadt	10	1,6
14523380	Steinberg	7	(1,6)
14523410	Theuma	7	(7,9)
14523420	Tirpersdorf	11	8,7
14523430	Treuen, Stadt	37	2,2
14523440	Triebel/Vogtl.	11	6,0
14523450	Weischlitz	39	4,4
14523460	Werda	5	(3,3)
<b>14524</b>	<b>Zwickau</b>	<b>1.415</b>	<b>1,5</b>
14524010	Bernsdorf	3	(1,3)
14524020	Callenberg	66	10,8
14524030	Crimmitschau, Stadt	41	0,7
14524040	Crinitzberg	3	(1,0)
14524050	Dennheritz	12	7,3
14524060	Fraureuth	149	12,1
14524070	Gersdorf	7	(0,9)
14524080	Glauchau, Stadt	59	0,8
14524090	Hartenstein, Stadt	17	2,0
14524100	Hartmannsdorf b. Kirchberg	4	(2,6)
14524110	Hirschfeld	6	(5,3)
14524120	Hohenstein-Ernstthal, Stadt	35	0,7
14524130	Kirchberg, Stadt	23	1,2
14524140	Langenbernsdorf	35	10,4
14524150	Langenweißbach	6	(1,6)
14524160	Lichtenstein/Sa., Stadt	69	1,9
14524170	Lichtentanne	26	2,2
14524180	Limbach-Oberfrohna, Stadt	310	4,2
14524190	Meerane, Stadt	21	0,4
14524200	Mülsen	43	2,4
14524210	Neukirchen/Pleiß	4	(0,4)
14524220	Niederfrohna	12	4,1
14524230	Oberlungwitz, Stadt	3	(0,2)
14524240	Oberwiera	5	(4,5)
14524250	Reinsdorf	15	0,9
14524260	Remse	-	-
14524270	Schönberg	7	(9,7)
14524280	St. Egidien	10	1,4
14524290	Waldenburg, Stadt	23	2,9
14524300	Werdau, Stadt	31	0,5
14524310	Wildenfels, Stadt	28	5,2
14524320	Wilkau-Haßlau, Stadt	54	1,6
14524330	Zwickau, Stadt, Hochschulstadt	291	0,8
<b>14625</b>	<b>Bautzen</b>	<b>1.887</b>	<b>2,6</b>
14625010	Arnsdorf	22	2,3

AGS	Kreisfreie Stadt Gemeinde Landkreis Land	Insgesamt absolut	Insgesamt in %	Gas absolut	Gas in %	Heizöl absolut	Heizöl in %	Holz, Holzpellets absolut	Holz, Holzpellets in %	Kohle absolut	Kohle in %
14625020	Bautzen, Stadt	16.242	100	9.024	55,6	271	1,7	44	0,3	14	0,1
14625030	Bernsdorf, Stadt	1.285	100	592	46,1	175	13,6	44	3,4	11	0,9
14625040	Bischofswerda, Stadt	3.503	100	2.063	58,9	162	4,6	29	0,8	22	0,6
14625060	Burkau	231	100	109	47,2	61	26,4	18	7,8	3	(1,3)
14625080	Crostitz	48	100	18	37,5	16	33,3	4	(8,3)	3	(6,3)
14625090	Cunewalde	911	100	263	28,9	93	10,2	22	2,4	8	(0,9)
14625100	Demitz-Thumitz	577	100	430	74,5	76	13,2	9	(1,6)	8	(1,4)
14625110	Doberschau-Gaußig	582	100	258	44,3	194	33,3	25	4,3	5	(0,9)
14625120	Elsterheide	284	100	150	52,8	67	23,6	20	7,0	7	(2,5)
14625130	Elstra, Stadt	361	100	176	48,8	73	20,2	20	5,5	3	(0,8)
14625140	Frankenthal	83	100	58	69,9	3	(3,6)	7	(8,4)	4	(4,8)
14625150	Göda	345	100	64	18,6	201	58,3	6	(1,7)	4	(1,2)
14625160	Großdubrau	648	100	217	33,5	125	19,3	36	5,6	8	(1,2)
14625170	Großharthau	347	100	194	55,9	112	32,3	17	4,9	10	2,9
14625180	Großnaundorf	74	100	39	52,7	21	28,4	7	(9,5)	-	-
14625190	Großpostwitz/O.L.	516	100	406	78,7	83	16,1	9	(1,7)	3	(0,6)
14625200	Großröhrsdorf, Stadt	2.040	100	1.700	83,3	130	6,4	35	1,7	21	1,0
14625220	Haselbachtal	452	100	224	49,6	137	30,3	49	10,8	3	(0,7)
14625230	Hochkirch	193	100	38	19,7	92	47,7	15	7,8	10	5,2
14625240	Hoyerswerda, Stadt	13.960	100	3.667	26,3	38	0,3	14	0,1	15	0,1
14625250	Kamenz, Stadt	5.356	100	1.639	30,6	354	6,6	69	1,3	4	(0,1)
14625270	Königsbrück, Stadt	1.124	100	559	49,7	213	19,0	31	2,8	7	(0,6)
14625280	Königswartha	695	100	102	14,7	65	9,4	19	2,7	11	1,6
14625290	Kubschütz	257	100	66	25,7	133	51,8	8	(3,1)	4	(1,6)
14625300	Laußnitz	167	100	64	38,3	50	29,9	18	10,8	-	-
14625310	Lauta, Stadt	2.257	100	1.249	55,3	83	3,7	35	1,6	72	3,2
14625320	Lichtenberg	229	100	143	62,4	31	13,5	8	(3,5)	-	-
14625330	Lohsa	547	100	344	62,9	144	26,3	16	2,9	4	(0,7)
14625340	Malschwitz	485	100	199	41,0	136	28,0	38	7,8	45	9,3
14625350	Nebelschütz	92	100	68	73,9	20	21,7	-	-	-	-
14625360	Neschwitz	262	100	114	43,5	50	19,1	20	7,6	19	7,3
14625370	Neukirch	173	100	10	5,8	84	48,6	44	25,4	18	10,4
14625380	Neukirch/Lausitz	944	100	808	85,6	52	5,5	19	2,0	6	(0,6)
14625390	Obergurig	262	100	107	40,8	94	35,9	4	(1,5)	6	(2,3)
14625410	Ohorn	262	100	207	79,0	23	8,8	9	(3,4)	-	-
14625420	Oßling	214	100	156	72,9	37	17,3	5	(2,3)	3	(1,4)
14625430	Ottendorf-Okrilla	1.683	100	1.312	78,0	86	5,1	18	1,1	22	1,3
14625440	Panschwitz-Kuckau	199	100	126	63,3	48	24,1	11	5,5	-	-
14625450	Pulsnitz, Stadt	1.872	100	978	52,2	135	7,2	40	2,1	21	1,1
14625460	Puschwitz	107	100	94	87,9	7	(6,5)	6	(5,6)	-	-
14625470	Räckelwitz	50	100	28	56,0	11	22,0	-	-	3	(6,0)
14625480	Radeberg, Stadt	6.365	100	3.312	52,0	229	3,6	28	0,4	24	0,4
14625490	Radibor	247	100	50	20,2	109	44,1	8	(3,2)	11	4,5
14625500	Ralbitz-Rosenthal	74	100	51	68,9	8	(10,8)	6	(8,1)	4	(5,4)
14625510	Rammenau	101	100	63	62,4	14	13,9	-	-	3	(3,0)
14625525	Schirgiswalde-Kirschau, Stadt	973	100	720	74,0	172	17,7	13	1,3	13	1,3
14625530	Schmölln-Putzkau	307	100	200	65,1	37	12,1	15	4,9	10	3,3
14625550	Schwepnitz	395	100	146	37,0	90	22,8	21	5,3	3	(0,8)
14625560	Sohland a. d. Spree	821	100	593	72,2	111	13,5	28	3,4	28	3,4
14625570	Spreetal	167	100	79	47,3	53	31,7	6	(3,6)	14	8,4
14625580	Steina	98	100	39	39,8	39	39,8	8	(8,2)	6	(6,1)
14625590	Steinigtwolmsdorf	306	100	146	47,7	100	32,7	28	9,2	8	(2,6)
14625600	Wachau	596	100	451	75,7	57	9,6	37	6,2	18	3,0
14625610	Weißenberg, Stadt	279	100	120	43,0	91	32,6	11	3,9	9	(3,2)
14625630	Wilthen, Stadt	1.530	100	740	48,4	36	2,4	10	0,7	3	(0,2)
14625640	Wittichenau, Stadt	755	100	656	86,9	44	5,8	15	2,0	6	(0,8)
<b>14626</b>	<b>Görlitz</b>	<b>70.575</b>	<b>100</b>	<b>38.349</b>	<b>54,3</b>	<b>3.271</b>	<b>4,6</b>	<b>1.078</b>	<b>1,5</b>	<b>887</b>	<b>1,3</b>
14626010	Bad Muskau, Stadt	978	100	814	83,2	96	9,8	23	2,4	14	1,4
14626020	Beiersdorf	136	100	70	51,5	26	19,1	13	9,6	8	(5,9)
14626030	Bernstadt a. d. Eigen, Stadt	433	100	274	63,3	53	12,2	33	7,6	19	4,4
14626050	Bertsdorf-Hörnitz	140	100	94	67,1	21	15,0	5	(3,6)	7	(5,0)
14626060	Boxberg/O.L.	561	100	319	56,9	78	13,9	22	3,9	10	1,8
14626070	Dürrhennersdorf	133	100	19	14,3	65	48,9	13	9,8	3	(2,3)
14626085	Ebersbach-Neugersdorf, Stadt	3.299	100	1.247	37,8	36	1,1	30	0,9	58	1,8
14626100	Gablenz	124	100	80	64,5	26	21,0	9	(7,3)	3	(2,4)
14626110	Görlitz, Stadt	25.445	100	15.350	60,3	220	0,9	90	0,4	71	0,3
14626120	Groß Düben	68	100	42	61,8	7	(10,3)	5	(7,4)	4	(5,9)
14626140	Großschönau	1.148	100	464	40,4	19	1,7	22	1,9	17	1,5
14626150	Großschweidnitz	179	100	106	59,2	49	27,4	4	(2,2)	-	-
14626160	Hähnichen	61	100	29	47,5	19	31,1	8	(13,1)	4	(6,6)
14626170	Hainewalde	168	100	27	16,1	93	55,4	23	13,7	15	8,9
14626180	Herrnhut, Stadt	862	100	586	68,0	107	12,4	56	6,5	24	2,8
14626190	Hohendubrau	162	100	40	24,7	94	58,0	5	(3,1)	7	(4,3)
14626200	Horka	110	100	60	54,5	22	20,0	16	14,5	5	(4,5)
14626210	Jonsdorf, Kurort	171	100	117	68,4	20	11,7	-	-	5	(2,9)
14626230	Kodersdorf	325	100	140	43,1	120	36,9	12	3,7	5	(1,5)
14626240	Königshain	121	100	60	49,6	37	30,6	9	(7,4)	4	(3,3)
14626245	Kottmar	778	100	522	67,1	106	13,6	25	3,2	32	4,1
14626250	Krauschwitz i.d. O.L.	410	100	258	62,9	78	19,0	31	7,6	6	(1,5)
14626260	Kreba-Neudorf	79	100	35	44,3	31	39,2	5	(6,3)	3	(3,8)
14626270	Lawalde	127	100	14	11,0	82	64,6	8	(6,3)	10	7,9
14626280	Leutersdorf	499	100	396	79,4	28	5,6	12	2,4	8	(1,6)
14626290	Löbau, Stadt	5.108	100	2.666	52,2	144	2,8	39	0,8	29	0,6
14626300	Markersdorf	375	100	147	39,2	164	43,7	20	5,3	11	2,9
14626310	Mittelherwigsdorf	361	100	217	60,1	87	24,1	22	6,1	13	3,6
14626320	Mücka	68	100	12	17,6	46	67,6	-	-	3	(4,4)
14626330	Neißeau	156	100	51	32,7	37	23,7	13	8,3	3	(1,9)
14626350	Neusalza-Spremberg, Stadt	439	100	328	74,7	26	5,9	23	5,2	35	8,0
14626370	Niesky, Stadt	2.390	100	671	28,1	43	1,8	17	0,7	29	1,2
14626390	Oderwitz	739	100	618	83,6	33	4,5	27	3,7	23	3,1
14626400	Olbersdorf	1.514	100	364	24,0	23	1,5	39	2,6	11	0,7
14626410	Oppach	427	100	376	88,1	19	4,4	10	2,3	6	(1,4)
14626420	Ostritz, Stadt	395	100	15	3,8	54	13,7	7	(1,8)	21	5,3
14626430	Oybin	167	100	126	75,4	25	15,0	13	7,8	3	(1,8)
14626440	Quitzdorf am See	104	100	32	30,8	35	33,7	3	(2,9)	3	(2,9)
14626450	Reichenbach/O.L., Stadt	981	100	493	50,3	148	15,1	29	3,0	22	2,2
14626460	Rietschen	405	100	253	62,5	37	9,1	16	4,0	15	3,7
14626470	Rosenbach	170	100	28	16,5	44	25,9	29	17,1	7	(4,1)
14626480	Rothenburg/O.L., Stadt	788	100	333	42,3	101	12,8	14	1,8	5	(0,6)
14626490	Schleife	367	100	281	76,6	29	7,9	9	(2,5)	13	3,5

AGS	Kreisfreie Stadt Gemeinde Landkreis Land	Sonstige absolut	Sonstige in %
14625020	Bautzen, Stadt	234	1,4
14625030	Bernsdorf, Stadt	88	6,8
14625040	Bischofswerda, Stadt	43	1,2
14625060	Burkau	37	16,0
14625080	Crostitzt	-	-
14625090	Cunewalde	109	12,0
14625100	Demitz-Thumitz	17	2,9
14625110	Doberschau-Gaußig	71	12,2
14625120	Elsterheide	35	12,3
14625130	Elstra, Stadt	14	3,9
14625140	Frankenthal	8	(9,6)
14625150	Göda	21	6,1
14625160	Großdubrau	16	2,5
14625170	Großharthau	16	4,6
14625180	Großnaundorf	7	(9,5)
14625190	Großpostwitz/O.L.	15	2,9
14625200	Großröhrsdorf, Stadt	87	4,3
14625220	Haselbachtal	41	9,1
14625230	Hochkirch	26	13,5
14625240	Hoyerswerda, Stadt	47	0,3
14625250	Kamenz, Stadt	87	1,6
14625270	Königsbrück, Stadt	64	5,7
14625280	Königswartha	20	2,9
14625290	Kubschütz	43	16,7
14625300	Laußnitz	26	15,6
14625310	Lauta, Stadt	31	1,4
14625320	Lichtenberg	21	9,2
14625330	Lohsa	32	5,9
14625340	Malschwitz	30	6,2
14625350	Nebelschütz	-	-
14625360	Neschwitz	28	10,7
14625370	Neukirch	18	10,4
14625380	Neukirch/Lausitz	30	3,2
14625390	Obergurig	37	14,1
14625410	Ohorn	11	4,2
14625420	Oßling	7	(3,3)
14625430	Ottendorf-Okrilla	44	2,6
14625440	Panschwitz-Kuckau	13	6,5
14625450	Pulsnitz, Stadt	36	1,9
14625460	Puschwitz	4	(3,7)
14625470	Räckelwitz	-	-
14625480	Radeberg, Stadt	126	2,0
14625490	Radibor	17	6,9
14625500	Ralbitz-Rosenthal	-	-
14625510	Rammenau	14	13,9
14625525	Schirgiswalde-Kirschau, Stadt	26	2,7
14625530	Schmölln-Putzkau	19	6,2
14625550	Schwepnitz	12	3,0
14625560	Sohland a. d. Spree	36	4,4
14625570	Spreeetal	13	7,8
14625580	Steina	7	(7,1)
14625590	Steinigtwolmsdorf	19	6,2
14625600	Wachau	12	2,0
14625610	Weißenberg, Stadt	31	11,1
14625630	Wilthen, Stadt	18	1,2
14625640	Wittichenau, Stadt	17	2,3
<b>14626</b>	<b>Görlitz</b>	<b>1.710</b>	<b>2,4</b>
14626010	Bad Muskau, Stadt	16	1,6
14626020	Beiersdorf	8	(5,9)
14626030	Bernstadt a. d. Eigen, Stadt	38	8,8
14626050	Bertsdorf-Hörnitz	7	(5,0)
14626060	Boxberg/O.L.	16	2,9
14626070	Dürrhennersdorf	20	15,0
14626085	Ebersbach-Neugersdorf, Stadt	40	1,2
14626100	Gablenz	-	-
14626110	Görlitz, Stadt	339	1,3
14626120	Groß Düben	-	-
14626140	Großschönau	9	(0,8)
14626150	Großschweidnitz	3	(1,7)
14626160	Hähnichen	3	(4,9)
14626170	Hainewalde	6	(3,6)
14626180	Herrnhut, Stadt	58	6,7
14626190	Hohendubrau	18	11,1
14626200	Horka	14	12,7
14626210	Jonsdorf, Kurort	6	(3,5)
14626230	Kodersdorf	18	5,5
14626240	Königshain	11	9,1
14626245	Kottmar	89	11,4
14626250	Krauschwitz i.d. O.L.	6	(1,5)
14626260	Kreba-Neudorf	5	(6,3)
14626270	Lawalde	12	9,4
14626280	Leutersdorf	37	7,4
14626290	Löbau, Stadt	50	1,0
14626300	Markersdorf	29	7,7
14626310	Mittelherwigsdorf	19	5,3
14626320	Mücka	8	(11,8)
14626330	Neißeau	42	26,9
14626350	Neusalza-Spremberg, Stadt	17	3,9
14626370	Niesky, Stadt	49	2,1
14626390	Oderwitz	32	4,3
14626400	Olbersdorf	23	1,5
14626410	Oppach	7	(1,6)
14626420	Ostritz, Stadt	23	5,8
14626430	Oybin	3	(1,8)
14626440	Quitzdorf am See	22	21,2
14626450	Reichenbach/O.L., Stadt	68	6,9
14626460	Rietschen	58	14,3
14626470	Rosenbach	21	12,4
14626480	Rothenburg/O.L., Stadt	25	3,2
14626490	Schleife	6	(1,6)

AGS	Kreisfreie Stadt Gemeinde Landkreis Land	Insgesamt absolut	Insgesamt in %	Gas absolut	Gas in %	Heizöl absolut	Heizöl in %	Holz, Holzpellets absolut	Holz, Holzpellets in %	Kohle absolut	Kohle in %
14626500	Schönau-Berzdorf a. d. Eigen	269	100	177	65,8	54	20,1	18	6,7	3	(1,1)
14626510	Schönbach	72	100	11	15,3	24	33,3	8	(11,1)	15	20,8
14626520	Schöpstal	241	100	101	41,9	63	26,1	31	12,9	3	(1,2)
14626530	Seifhennersdorf, Stadt	812	100	647	79,7	44	5,4	44	5,4	31	3,8
14626560	Trebendorf	39	100	15	38,5	14	35,9	4	(10,3)	3	(7,7)
14626570	Vierkirchen	139	100	21	15,1	67	48,2	17	12,2	10	7,2
14626580	Waldhufen	220	100	45	20,5	115	52,3	18	8,2	9	(4,1)
14626590	Weißkeißel	96	100	70	72,9	11	11,5	13	13,5	-	-
14626600	Weißwasser/O.L., Stadt	6.799	100	2.069	30,4	79	1,2	19	0,3	15	0,2
14626610	Zittau, Stadt	10.400	100	7.021	67,5	176	1,7	89	0,9	196	1,9
14627	Meißen	67.429	100	36.995	54,9	4.355	6,5	929	1,4	459	0,7
14627010	Coswig, Stadt	7.676	100	2.461	32,1	102	1,3	23	0,3	20	0,3
14627020	Diera-Zehren	389	100	70	18,0	196	50,4	33	8,5	6	(1,5)
14627030	Ebersbach	504	100	326	64,7	88	17,5	33	6,5	35	6,9
14627040	Glaubitz	156	100	82	52,6	57	36,5	8	(5,1)	-	-
14627050	Gröditz, Stadt	2.439	100	529	21,7	58	2,4	3	(0,1)	-	-
14627060	Großenhain, Stadt	5.376	100	2.512	46,7	297	5,5	45	0,8	29	0,5
14627070	Hirschstein	211	100	76	36,0	76	36,0	25	11,8	9	(4,3)
14627080	Käbschütztal	403	100	129	32,0	144	35,7	56	13,9	13	3,2
14627100	Klipphausen	1.489	100	982	66,0	270	18,1	56	3,8	25	1,7
14627110	Lampertswalde	218	100	83	38,1	74	33,9	21	9,6	-	-
14627130	Lommatzsch, Stadt	1.158	100	897	77,5	157	13,6	29	2,5	13	1,1
14627140	Meißen, Stadt	12.601	100	6.259	49,7	134	1,1	65	0,5	111	0,9
14627150	Moritzburg	1.080	100	831	76,9	117	10,8	48	4,4	-	-
14627170	Niederau	670	100	435	64,9	157	23,4	47	7,0	11	1,6
14627180	Nossen, Stadt	2.435	100	1.691	69,4	385	15,8	91	3,7	43	1,8
14627190	Nünchritz	1.259	100	967	76,8	118	9,4	17	1,4	8	(0,6)
14627200	Priestewitz	396	100	76	19,2	266	67,2	32	8,1	4	(1,0)
14627210	Radebeul, Stadt	10.093	100	9.312	92,3	327	3,2	50	0,5	24	0,2
14627220	Radeburg, Stadt	1.828	100	1.606	87,9	148	8,1	16	0,9	4	(0,2)
14627230	Riesa, Stadt	12.168	100	4.785	39,3	151	1,2	68	0,6	31	0,3
14627240	Röderaue	395	100	34	8,6	91	23,0	9	(2,3)	11	2,8
14627250	Schönfeld	132	100	32	24,2	61	46,2	25	18,9	-	-
14627260	Stauchitz	395	100	42	10,6	290	73,4	27	6,8	8	(2,0)
14627270	Strehla, Stadt	763	100	559	73,3	105	13,8	17	2,2	19	2,5
14627290	Thiendorf	340	100	74	21,8	130	38,2	55	16,2	8	(2,4)
14627310	Weinböhla	1.933	100	1.580	81,7	123	6,4	4	(0,2)	12	0,6
14627340	Wülknitz	246	100	159	64,6	61	24,8	11	4,5	3	(1,2)
14627360	Zeithain	692	100	399	57,7	160	23,1	15	2,2	7	(1,0)
14628	Sächsische Schweiz-Osterzgebirge	66.832	100	38.794	58,0	4.467	6,7	1.576	2,4	446	0,7
14628010	Altenberg, Stadt	1.505	100	627	41,7	200	13,3	75	5,0	11	0,7
14628020	Bad Gottleuba-Berggießhübel, Stadt	1.131	100	826	73,0	125	11,1	55	4,9	15	1,3
14628030	Bad Schandau, Stadt	963	100	810	84,1	97	10,1	19	2,0	-	-
14628040	Bahretal	319	100	134	42,0	136	42,6	34	10,7	3	(0,9)
14628050	Bannewitz	2.186	100	1.837	84,0	124	5,7	44	2,0	12	0,5
14628060	Dippoldiswalde, Stadt	3.283	100	2.509	76,4	403	12,3	169	5,1	43	1,3
14628070	Dohma	310	100	211	68,1	59	19,0	18	5,8	7	(2,3)
14628080	Dohna, Stadt	1.201	100	1.033	86,0	58	4,8	29	2,4	19	1,6
14628090	Dorfhain	169	100	145	85,8	7	(4,1)	9	(5,3)	-	-
14628100	Dürrröhrsdorf-Dittersbach	649	100	387	59,6	121	18,6	42	6,5	17	2,6
14628110	Freital, Stadt	13.711	100	6.771	49,4	300	2,2	110	0,8	23	0,2
14628130	Glashütte, Stadt	1.367	100	1.034	75,6	190	13,9	69	5,0	14	1,0
14628140	Gohrisch	249	100	132	53,0	73	29,3	21	8,4	6	(2,4)
14628150	Hartmannsdorf-Reichenau	94	100	12	12,8	51	54,3	18	19,1	-	-
14628160	Heidenau, Stadt	7.805	100	2.438	31,2	58	0,7	31	0,4	3	-
14628170	Hermisdorf/Erzgeb.	106	100	34	32,1	16	15,1	27	25,5	8	(7,5)
14628190	Hohnstein, Stadt	395	100	152	38,5	137	34,7	39	9,9	23	5,8
14628205	Klingenberg	1.043	100	550	52,7	318	30,5	98	9,4	19	1,8
14628210	Königstein/Sächs. Schw., Stadt	569	100	469	82,4	36	6,3	27	4,7	18	3,2
14628220	Kreischa	820	100	638	77,8	85	10,4	16	2,0	-	-
14628230	Liebstadt, Stadt	118	100	20	16,9	75	63,6	17	14,4	-	-
14628240	Lohmen	551	100	477	86,6	32	5,8	7	(1,3)	12	2,2
14628250	Müglitztal	300	100	163	54,3	90	30,0	11	3,7	-	-
14628260	Neustadt in Sachsen, Stadt	3.459	100	1.898	54,9	285	8,2	54	1,6	15	0,4
14628270	Pirna, Stadt	14.854	100	8.834	59,5	150	1,0	78	0,5	27	0,2
14628300	Rabenau, Stadt	830	100	598	72,0	128	15,4	21	2,5	12	1,4
14628310	Rathen, Kurort	68	100	28	41,2	16	23,5	-	-	-	-
14628320	Rathmannsdorf	175	100	113	64,6	38	21,7	5	(2,9)	3	(1,7)
14628330	Reinhardtsdorf-Schöna	186	100	47	25,3	75	40,3	32	17,2	12	6,5
14628340	Rosenthal-Bielatal	142	100	23	16,2	74	52,1	34	23,9	3	(2,1)
14628360	Sebnitz, Stadt	2.585	100	1.723	66,7	223	8,6	76	2,9	22	0,9
14628370	Stadt Wehlen, Stadt	238	100	158	66,4	44	18,5	11	4,6	12	5,0
14628380	Stolpen, Stadt	974	100	599	61,5	214	22,0	57	5,9	9	(0,9)
14628390	Struppen	291	100	172	59,1	86	29,6	11	3,8	3	(1,0)
14628400	Tharandt, Stadt	1.063	100	769	72,3	53	5,0	96	9,0	6	(0,6)
14628410	Wilsdruff, Stadt	3.117	100	2.424	77,8	288	9,2	104	3,3	59	1,9
14729	Leipzig	63.141	100	44.747	70,9	3.518	5,6	659	1,0	318	0,5
14729010	Bad Lausick, Stadt	1.537	100	927	60,3	90	5,9	25	1,6	11	0,7
14729020	Belgershain	579	100	396	68,4	77	13,3	3	(0,5)	-	-
14729030	Bennewitz	691	100	530	76,7	67	9,7	27	3,9	3	(0,4)
14729040	Böhlen, Stadt	2.319	100	1.603	69,1	31	1,3	28	1,2	-	-
14729050	Borna, Stadt	6.946	100	3.860	55,6	155	2,2	39	0,6	8	(0,1)
14729060	Borsdorf	1.979	100	1.787	90,3	42	2,1	8	(0,4)	-	-
14729070	Brandis, Stadt	1.871	100	1.502	80,3	227	12,1	20	1,1	11	0,6
14729080	Colditz, Stadt	1.779	100	1.401	78,8	184	10,3	21	1,2	9	(0,5)
14729100	Elstertrebnitz	110	100	72	65,5	30	27,3	-	-	4	(3,6)
14729140	Frohburg, Stadt	1.877	100	1.182	63,0	287	15,3	41	2,2	10	0,5
14729150	Geithain, Stadt	1.382	100	716	51,8	113	8,2	18	1,3	14	1,0
14729160	Grimma, Stadt	7.257	100	4.031	55,5	571	7,9	84	1,2	92	1,3
14729170	Groitzsch, Stadt	1.705	100	1.353	79,4	159	9,3	24	1,4	-	-
14729190	Großpösna	513	100	380	74,1	70	13,6	14	2,7	21	4,1
14729220	Kitzscher, Stadt	1.394	100	733	52,6	57	4,1	6	(0,4)	-	-
14729245	Lossatal	696	100	411	59,1	131	18,8	40	5,7	12	1,7
14729250	Machern	1.087	100	859	79,0	112	10,3	9	(0,8)	18	1,7
14729260	Markkleeberg, Stadt	8.201	100	7.588	92,5	83	1,0	39	0,5	16	0,2
14729270	Markranstädt, Stadt	3.851	100	3.133	81,4	157	4,1	16	0,4	5	(0,1)
14729300	Naunhof, Stadt	1.795	100	1.583	88,2	72	4,0	6	(0,3)	4	(0,2)

AGS	Kreisfreie Stadt Gemeinde Landkreis Land	Sonstige absolut	Sonstige in %
14626500	Schönau-Berzdorf a. d. Eigen	4	(1,5)
14626510	Schönbach	15	20,8
14626520	Schöpstal	38	15,8
14626530	Seifhennersdorf, Stadt	17	2,1
14626560	Trebendorf	-	-
14626570	Vierkirchen	24	17,3
14626580	Waldhufen	29	13,2
14626590	Weißkeißel	3	(3,1)
14626600	Weißwasser/O.L., Stadt	65	1,0
14626610	Zittau, Stadt	226	2,2
<b>14627</b>	<b>Meißen</b>	<b>1.454</b>	<b>2,2</b>
14627010	Coswig, Stadt	51	0,7
14627020	Diera-Zehren	48	12,3
14627030	Ebersbach	14	2,8
14627040	Glaubitz	4	(2,6)
14627050	Gröditz, Stadt	44	1,8
14627060	Großenhain, Stadt	153	2,8
14627070	Hirschstein	22	10,4
14627080	Käbschütztal	34	8,4
14627100	Klipphausen	75	5,0
14627110	Lampertswalde	21	9,6
14627130	Lommatzsch, Stadt	39	3,4
14627140	Meißen, Stadt	105	0,8
14627150	Moritzburg	41	3,8
14627170	Niederau	19	2,8
14627180	Nossen, Stadt	165	6,8
14627190	Nünchritz	46	3,7
14627200	Priestewitz	20	5,1
14627210	Radebeul, Stadt	167	1,7
14627220	Radeburg, Stadt	25	1,4
14627230	Riesa, Stadt	88	0,7
14627240	Röderaue	20	5,1
14627250	Schönfeld	9	(6,8)
14627260	Stauchitz	19	4,8
14627270	Strehla, Stadt	31	4,1
14627290	Thiendorf	45	13,2
14627310	Weinböhla	111	5,7
14627340	Wülknitz	5	(2,0)
14627360	Zeithain	30	4,3
<b>14628</b>	<b>Sächsische Schweiz-Osterzgebirge</b>	<b>1.376</b>	<b>2,1</b>
14628010	Altenberg, Stadt	49	3,3
14628020	Bad Gottleuba-Berggießhübel, Stadt	53	4,7
14628030	Bad Schandau, Stadt	22	2,3
14628040	Bahretal	10	3,1
14628050	Bannewitz	117	5,4
14628060	Dippoldiswalde, Stadt	123	3,7
14628070	Dohma	10	3,2
14628080	Dohna, Stadt	29	2,4
14628090	Dorfhain	3	(1,8)
14628100	Dürrröhrsdorf-Dittersbach	63	9,7
14628110	Freital, Stadt	93	0,7
14628130	Glashütte, Stadt	36	2,6
14628140	Gohrisch	12	4,8
14628150	Hartmannsdorf-Reichenau	7	(7,4)
14628160	Heidenau, Stadt	36	0,5
14628170	Hermisdorf/Erzgeb.	16	15,1
14628190	Hohnstein, Stadt	30	7,6
14628205	Klingenberg	36	3,5
14628210	Königstein/Sächs. Schw., Stadt	4	(0,7)
14628220	Kreischa	32	3,9
14628230	Liebstadt, Stadt	5	(4,2)
14628240	Lohmen	20	3,6
14628250	Müglitztal	5	(1,7)
14628260	Neustadt in Sachsen, Stadt	43	1,2
14628270	Pirna, Stadt	151	1,0
14628300	Rabenau, Stadt	33	4,0
14628310	Rathen, Kurort	20	29,4
14628320	Rathmannsdorf	11	6,3
14628330	Reinhardtsdorf-Schöna	11	5,9
14628340	Rosenthal-Bielatal	5	(3,5)
14628360	Sebnitz, Stadt	36	1,4
14628370	Stadt Wehlen, Stadt	11	4,6
14628380	Stolpen, Stadt	74	7,6
14628390	Struppen	13	4,5
14628400	Tharandt, Stadt	34	3,2
14628410	Wilsdruff, Stadt	116	3,7
<b>14729</b>	<b>Leipzig</b>	<b>2.054</b>	<b>3,3</b>
14729010	Bad Lausick, Stadt	194	12,6
14729020	Belgershain	70	12,1
14729030	Bennewitz	29	4,2
14729040	Böhlen, Stadt	9	(0,4)
14729050	Borna, Stadt	95	1,4
14729060	Borsdorf	38	1,9
14729070	Brandis, Stadt	52	2,8
14729080	Colditz, Stadt	52	2,9
14729100	Elstertrebnitz	7	(6,4)
14729140	Froburg, Stadt	254	13,5
14729150	Geithain, Stadt	55	4,0
14729160	Grimma, Stadt	150	2,1
14729170	Groitzsch, Stadt	32	1,9
14729190	Großpösna	26	5,1
14729220	Kitzscher, Stadt	25	1,8
14729245	Lossatal	94	13,5
14729250	Machern	21	1,9
14729260	Markkleeberg, Stadt	256	3,1
14729270	Markranstädt, Stadt	156	4,1
14729300	Naunhof, Stadt	50	2,8

AGS	Kreisfreie Stadt Gemeinde Landkreis Land	Insgesamt absolut	Insgesamt in %	Gas absolut	Gas in %	Heizöl absolut	Heizöl in %	Holz, Holzpellets absolut	Holz, Holzpellets in %	Kohle absolut	Kohle in %
14729320	Neukieritzsch	2.022	100	1.101	54,5	113	5,6	22	1,1	-	-
14729330	Otterwisch	141	100	94	66,7	35	24,8	3	(2,1)	3	(2,1)
14729340	Parthenstein	283	100	219	77,4	32	11,3	10	3,5	4	(1,4)
14729350	Pegau, Stadt	1.356	100	1.102	81,3	101	7,4	21	1,5	4	(0,3)
14729360	Regis-Breitingen, Stadt	1.028	100	880	85,6	53	5,2	25	2,4	-	-
14729370	Rötha, Stadt	1.557	100	926	59,5	58	3,7	12	0,8	-	-
14729380	Thallwitz	391	100	266	68,0	67	17,1	34	8,7	6	(1,5)
14729400	Trebsen/Mulde, Stadt	615	100	421	68,5	123	20,0	15	2,4	3	(0,5)
14729410	Wurzen, Stadt	5.940	100	3.844	64,7	110	1,9	18	0,3	60	1,0
14729430	Zwenkau, Stadt	2.232	100	1.847	82,8	120	5,4	28	1,3	4	(0,2)
14730	Nordsachsen	49.898	100	33.570	67,3	3.213	6,4	633	1,3	246	0,5
14730010	Arzberg	248	100	142	57,3	60	24,2	14	5,6	28	11,3
14730020	Bad Dübén, Stadt	2.256	100	1.324	58,7	116	5,1	15	0,7	3	(0,1)
14730030	Beilrode	634	100	448	70,7	111	17,5	12	1,9	4	(0,6)
14730045	Belgern-Schildau, Stadt	880	100	630	71,6	134	15,2	41	4,7	9	(1,0)
14730050	Cavertitz	181	100	55	30,4	59	32,6	35	19,3	3	(1,7)
14730060	Dahlen, Stadt	650	100	483	74,3	60	9,2	36	5,5	-	-
14730070	Delitzsch, Stadt	8.673	100	5.367	61,9	136	1,6	21	0,2	10	0,1
14730080	Doberschütz	369	100	218	59,1	77	20,9	11	3,0	11	3,0
14730090	Dommitzsch, Stadt	399	100	363	91,0	9	(2,3)	8	(2,0)	-	-
14730100	Dreiheide	171	100	109	63,7	24	14,0	11	6,4	-	-
14730110	Eilenburg, Stadt	6.021	100	4.473	74,3	114	1,9	10	0,2	16	0,3
14730120	Elsnig	132	100	66	50,0	30	22,7	9	(6,8)	-	-
14730140	Jesewitz	294	100	135	45,9	110	37,4	8	(2,7)	6	(2,0)
14730150	Krostitz	547	100	291	53,2	184	33,6	9	(1,6)	-	-
14730160	Laußig	534	100	131	24,5	108	20,2	11	2,1	-	-
14730170	Liebschützberg	256	100	100	39,1	96	37,5	17	6,6	11	4,3
14730180	Löbnitz	208	100	65	31,3	66	31,7	8	(3,8)	-	-
14730190	Mockrehna	605	100	192	31,7	156	25,8	28	4,6	11	1,8
14730200	Mügelín, Stadt	1.139	100	800	70,2	202	17,7	25	2,2	14	1,2
14730210	Naundorf	283	100	150	53,0	108	38,2	4	(1,4)	10	3,5
14730230	Oschatz, Stadt	4.960	100	3.925	79,1	57	1,1	19	0,4	22	0,4
14730250	Rackwitz	1.188	100	851	71,6	60	5,1	7	(0,6)	7	(0,6)
14730270	Schkeuditz, Stadt	5.454	100	3.221	59,1	361	6,6	105	1,9	15	0,3
14730280	Schönwölkau	320	100	121	37,8	140	43,8	19	5,9	3	(0,9)
14730300	Taucha, Stadt	4.507	100	4.050	89,9	115	2,6	53	1,2	12	0,3
14730310	Torgau, Stadt	7.095	100	4.869	68,6	112	1,6	26	0,4	7	(0,1)
14730320	Trossin	63	100	22	34,9	17	27,0	11	17,5	-	-
14730330	Wermsdorf	776	100	534	68,8	101	13,0	25	3,2	21	2,7
14730340	Wiedemar	695	100	306	44,0	204	29,4	14	2,0	12	1,7
14730360	Zschepplin	354	100	127	35,9	80	22,6	36	10,2	3	(0,8)
14	Freistaat Sachsen	1.353.493	100	721.563	53,3	53.640	4,0	16.080	1,2	6.342	0,5

[Zeichenerklärung](#)



AGS	Kreisfreie Stadt Gemeinde Landkreis Land	Sonstige absolut	Sonstige in %
14729320	Neukieritzsch	25	1,2
14729330	Otterwisch	6	(4,3)
14729340	Parthenstein	14	4,9
14729350	Pegau, Stadt	26	1,9
14729360	Regis-Breitingen, Stadt	24	2,3
14729370	Rötha, Stadt	54	3,5
14729380	Thallwitz	14	3,6
14729400	Trebsen/Mulde, Stadt	22	3,6
14729410	Wurzen, Stadt	109	1,8
14729430	Zwenkau, Stadt	86	3,9
<b>14730</b>	<b>Nordsachsen</b>	<b>1.648</b>	<b>3,3</b>
14730010	Arzberg	3	(1,2)
14730020	Bad Dübén, Stadt	53	2,3
14730030	Beilrode	49	7,7
14730045	Belgern-Schildau, Stadt	49	5,6
14730050	Cavertitz	24	13,3
14730060	Dahlen, Stadt	28	4,3
14730070	Delitzsch, Stadt	151	1,7
14730080	Doberschütz	30	8,1
14730090	Dommitzsch, Stadt	3	(0,8)
14730100	Dreiheide	19	11,1
14730110	Eilenburg, Stadt	315	5,2
14730120	Elsnig	24	18,2
14730140	Jesewitz	24	8,2
14730150	Krostitz	59	10,8
14730160	Laußig	32	6,0
14730170	Liebschützberg	28	10,9
14730180	Löbnitz	15	7,2
14730190	Mockrehna	23	3,8
14730200	Mügeln, Stadt	84	7,4
14730210	Naundorf	8	(2,8)
14730230	Oschatz, Stadt	76	1,5
14730250	Rackwitz	45	3,8
14730270	Schkeuditz, Stadt	113	2,1
14730280	Schönwölkau	20	6,3
14730300	Taucha, Stadt	77	1,7
14730310	Torgau, Stadt	69	1,0
14730320	Trossin	10	15,9
14730330	Wermsdorf	51	6,6
14730340	Wiedemar	105	15,1
14730360	Zschepplin	54	15,3
<b>14</b>	<b>Freistaat Sachsen</b>	<b>19.979</b>	<b>1,5</b>

[Zeichenerklärung](#)

9. Mietwohnungen in Wohngebäuden am 15. Mai 2022 nach der Wohnfläche und Gemeinden

AGS	Kreisfreie Stadt Gemeinde Landkreis Land	Insgesamt absolut	Insgesamt in %	Wohnfläche unter 40 m² absolut	Wohnfläche unter 40 m² in %	Wohnfläche von 40 bis unter 60 m² absolut	Wohnfläche von 40 bis unter 60 m² in %	Wohnfläche von 60 bis unter 80 m² absolut	Wohnfläche von 60 bis unter 80 m² in %	Wohnfläche von 80 bis unter 100 m² absolut	Wohnfläche von 80 bis unter 100 m² in %
14511000	Chemnitz, Stadt	106.854	100	8.241	7,7	43.858	41,0	35.639	33,4	11.894	11,1
14612000	Dresden, Stadt	246.327	100	28.497	11,6	82.100	33,3	91.454	37,1	27.532	11,2
14713000	Leipzig, Stadt	280.146	100	26.335	9,4	95.920	34,2	99.229	35,4	35.198	12,6
14521	Erzgebirgskreis	86.347	100	4.754	5,5	36.540	42,3	27.361	31,7	11.002	12,7
14521010	Amtsberg	608	100	25	4,1	152	25,0	223	36,7	113	18,6
14521020	Annaberg-Buchholz, Stadt	7.232	100	644	8,9	3.032	41,9	2.213	30,6	807	11,2
14521035	Aue-Bad Schlema, Stadt	7.299	100	562	7,7	2.999	41,1	2.268	31,1	948	13,0
14521040	Auerbach	534	100	15	2,8	199	37,3	195	36,5	91	17,0
14521060	Bärenstein	529	100	26	4,9	219	41,4	153	28,9	95	18,0
14521080	Bockau	270	100	9	(3,3)	92	34,1	80	29,6	50	18,5
14521090	Börnichen/Erzgeb.	114	100	5	(4,4)	30	26,3	50	43,9	24	21,1
14521110	Breitenbrunn/Erzgeb.	1.074	100	73	6,8	383	35,7	401	37,3	150	14,0
14521120	Burkhardtsdorf	1.269	100	49	3,9	454	35,8	413	32,5	220	17,3
14521130	Crottendorf	699	100	30	4,3	249	35,6	259	37,1	101	14,4
14521140	Deutschneudorf	145	100	7	(4,8)	43	29,7	59	40,7	28	19,3
14521150	Drebach	948	100	40	4,2	333	35,1	355	37,4	130	13,7
14521160	Ehrenfriedersdorf, Stadt	1.339	100	56	4,2	608	45,4	432	32,3	169	12,6
14521170	Eibenstock, Stadt	1.729	100	71	4,1	567	32,8	650	37,6	255	14,7
14521180	Elterlein, Stadt	436	100	18	4,1	138	31,7	143	32,8	82	18,8
14521200	Gelenau/Erzgeb.	1.148	100	23	2,0	515	44,9	373	32,5	138	12,0
14521210	Geyer, Stadt	886	100	30	3,4	336	37,9	365	41,2	96	10,8
14521220	Gornau/Erzgeb.	597	100	27	4,5	201	33,7	182	30,5	112	18,8
14521230	Gorsdorf	491	100	22	4,5	191	38,9	155	31,6	59	12,0
14521240	Großolbersdorf	461	100	8	(1,7)	176	38,2	177	38,4	65	14,1
14521250	Großrückerswalde	548	100	32	5,8	157	28,6	211	38,5	92	16,8
14521260	Grünhain-Beierfeld, Stadt	1.307	100	41	3,1	569	43,5	408	31,2	163	12,5
14521270	Grünhainichen	556	100	14	2,5	190	34,2	214	38,5	85	15,3
14521280	Heidersdorf	105	100	4	(3,8)	33	31,4	45	42,9	21	20,0
14521290	Hohndorf	835	100	29	3,5	337	40,4	248	29,7	127	15,2
14521310	Jahnsdorf/Erzgeb.	804	100	22	2,7	226	28,1	285	35,4	154	19,2
14521320	Johanngeorgenstadt, Stadt	1.204	100	68	5,6	511	42,4	438	36,4	128	10,6
14521330	Jöhstadt, Stadt	419	100	19	4,5	118	28,2	164	39,1	78	18,6
14521340	Königswalde	251	100	23	9,2	69	27,5	79	31,5	44	17,5
14521355	Lauter-Bernsbach, Stadt	1.749	100	57	3,3	719	41,1	504	28,8	262	15,0
14521370	Lößnitz, Stadt	2.437	100	191	7,8	1.119	45,9	781	32,0	198	8,1
14521380	Lugau/Erzgeb., Stadt	2.214	100	85	3,8	1.038	46,9	680	30,7	232	10,5
14521390	Marienberg, Stadt	4.098	100	292	7,1	1.759	42,9	1.191	29,1	587	14,3
14521400	Mildenaу	360	100	15	4,2	118	32,8	134	37,2	57	15,8
14521410	Neukirchen/Erzgeb.	1.470	100	77	5,2	580	39,5	420	28,6	252	17,1
14521420	Niederdorf	275	100	11	4,0	70	25,5	86	31,3	52	18,9
14521430	Niederwürschnitz	668	100	16	2,4	317	47,5	206	30,8	59	8,8
14521440	Oberwiesenthal, Kurort, Stadt	643	100	13	2,0	371	57,7	173	26,9	55	8,6
14521450	Oelsnitz/Erzgeb., Stadt	3.099	100	94	3,0	1.252	40,4	1.037	33,5	417	13,5
14521460	Olbernhau, Stadt	2.892	100	214	7,4	1.049	36,3	1.052	36,4	391	13,5
14521495	Pockau-Lengefeld, Stadt	1.436	100	58	4,0	554	38,6	535	37,3	170	11,8
14521500	Raschau-Markersbach	1.588	100	53	3,3	622	39,2	664	41,8	158	9,9
14521510	Scheibenberg, Stadt	397	100	24	6,0	127	32,0	124	31,2	83	20,9
14521520	Schlettau, Stadt	501	100	28	5,6	199	39,7	148	29,5	67	13,4
14521530	Schneeberg, Stadt	4.613	100	233	5,1	2.284	49,5	1.281	27,8	545	11,8
14521540	Schönheide	971	100	73	7,5	432	44,5	249	25,6	140	14,4
14521550	Schwarzenberg/Erzgeb., Stadt	5.396	100	324	6,0	2.630	48,7	1.543	28,6	594	11,0
14521560	Sehmatal	1.307	100	116	8,9	522	39,9	411	31,4	155	11,9
14521570	Seiffen/Erzgeb., Kurort	297	100	19	6,4	163	54,9	57	19,2	37	12,5
14521590	Stollberg/Erzgeb., Stadt	3.500	100	151	4,3	1.752	50,1	965	27,6	392	11,2
14521600	Stützengrün	391	100	15	3,8	94	24,0	166	42,5	73	18,7
14521610	Tannenberg	140	100	8	(5,7)	43	30,7	55	39,3	21	15,0
14521620	Thalheim/Erzgeb., Stadt	2.007	100	73	3,6	793	39,5	729	36,3	275	13,7
14521630	Thermalbad Wiesenbad	534	100	39	7,3	137	25,7	226	42,3	92	17,2
14521640	Thum, Stadt	1.131	100	75	6,6	380	33,6	384	34,0	183	16,2
14521670	Volkenstein, Stadt	814	100	43	5,3	280	34,4	303	37,2	113	13,9
14521690	Zschopau, Stadt, Motorradstadt	3.276	100	237	7,2	1.842	56,2	725	22,1	296	9,0
14521700	Zschorlau	971	100	54	5,6	343	35,3	346	35,6	130	13,4
14521710	Zwönitz, Stadt	3.335	100	71	2,1	1.803	54,1	944	28,3	301	9,0
14522	Mittelsachsen	81.787	100	6.005	7,3	33.699	41,2	26.129	31,9	9.396	11,5
14522010	Altmittweida	320	100	16	5,0	81	25,3	92	28,8	78	24,4
14522020	Augustusburg, Stadt	1.010	100	54	5,3	327	32,4	350	34,7	141	14,0
14522035	Bobritzsch-Hilbersdorf	900	100	38	4,2	300	33,3	298	33,1	145	16,1
14522050	Brand-Erbisdorf, Stadt	2.980	100	217	7,3	1.335	44,8	1.063	35,7	247	8,3
14522060	Burgstädt, Stadt	3.011	100	139	4,6	1.378	45,8	839	27,9	414	13,7
14522070	Claußnitz	446	100	3	(0,7)	179	40,1	143	32,1	72	16,1
14522080	Döbeln, Stadt	8.450	100	515	6,1	3.544	41,9	3.032	35,9	776	9,2
14522090	Dorfchemnitz	151	100	8	(5,3)	44	29,1	61	40,4	20	13,2
14522110	Eppendorf	771	100	38	4,9	391	50,7	180	23,3	103	13,4
14522120	Erlau	332	100	20	6,0	78	23,5	125	37,7	49	14,8
14522140	Flöha, Stadt	3.972	100	304	7,7	1.753	44,1	1.357	34,2	337	8,5
14522150	Frankenberg/Sa., Stadt, Garnisonsstadt	4.678	100	299	6,4	1.851	39,6	1.548	33,1	581	12,4
14522170	Frauenstein, Stadt	371	100	19	5,1	125	33,7	120	32,3	66	17,8
14522180	Freiberg, Stadt, Universitätsstadt	17.905	100	2.077	11,6	7.778	43,4	5.233	29,2	1.679	9,4
14522190	Geringswalde, Stadt	891	100	43	4,8	392	44,0	232	26,0	125	14,0
14522200	Großhartmannsdorf	320	100	22	6,9	93	29,1	110	34,4	51	15,9
14522210	Großschirma, Stadt	720	100	47	6,5	205	28,5	256	35,6	112	15,6
14522220	Großweitzschen	388	100	11	2,8	129	33,2	117	30,2	67	17,3
14522230	Hainichen, Stadt	2.270	100	123	5,4	1.006	44,3	684	30,1	266	11,7
14522240	Halsbrücke	793	100	31	3,9	300	37,8	232	29,3	120	15,1
14522250	Hartha, Stadt	1.731	100	126	7,3	702	40,6	608	35,1	171	9,9
14522260	Hartmannsdorf	1.337	100	125	9,3	461	34,5	404	30,2	220	16,5
14522275	Jahnatal	730	100	17	2,3	260	35,6	234	32,1	137	18,8
14522280	Königsfeld	129	100	9	(7,0)	45	34,9	33	25,6	25	19,4
14522290	Königshain-Wiederau	268	100	5	(1,9)	81	30,2	95	35,4	44	16,4
14522300	Kriebstein	269	100	12	4,5	131	48,7	73	27,1	30	11,2
14522310	Leisnig, Stadt	2.139	100	64	3,0	896	41,9	734	34,3	254	11,9
14522320	Leubsdorf	593	100	15	2,5	216	36,4	210	35,4	87	14,7

AGS	Kreisfreie Stadt Gemeinde Landkreis Land	Wohnfläche von 100 bis unter 120 m² absolut	Wohnfläche von 100 bis unter 120 m² in %	Wohnfläche von 120 m² und mehr absolut	Wohnfläche von 120 m² und mehr in %
14511000	Chemnitz, Stadt	4.611	4,3	2.613	2,4
14612000	Dresden, Stadt	9.967	4,0	6.776	2,8
14713000	Leipzig, Stadt	13.103	4,7	10.362	3,7
<b>14521</b>	<b>Erzgebirgskreis</b>	<b>4.200</b>	<b>4,9</b>	<b>2.494</b>	<b>2,9</b>
14521010	Amtsberg	63	10,4	30	4,9
14521020	Annaberg-Buchholz, Stadt	317	4,4	224	3,1
14521035	Aue-Bad Schlema, Stadt	328	4,5	197	2,7
14521040	Auerbach	15	2,8	14	2,6
14521060	Bärenstein	29	5,5	9	(1,7)
14521080	Bockau	21	7,8	13	4,8
14521090	Börnichen/Erzgeb.	-	-	3	(2,6)
14521110	Breitenbrunn/Erzgeb.	41	3,8	29	2,7
14521120	Burkhardtsdorf	78	6,1	58	4,6
14521130	Crottendorf	40	5,7	19	2,7
14521140	Deutschneudorf	11	7,6	3	(2,1)
14521150	Drebach	47	5,0	40	4,2
14521160	Ehrenfriedersdorf, Stadt	47	3,5	29	2,2
14521170	Eibenstock, Stadt	124	7,2	57	3,3
14521180	Elterlein, Stadt	30	6,9	22	5,0
14521200	Gelenau/Erzgeb.	68	5,9	34	3,0
14521210	Geyer, Stadt	44	5,0	15	1,7
14521220	Gornau/Erzgeb.	50	8,4	27	4,5
14521230	Gornsdorf	37	7,5	25	5,1
14521240	Großolbersdorf	21	4,6	19	4,1
14521250	Großrückerswalde	33	6,0	23	4,2
14521260	Grünhain-Beierfeld, Stadt	82	6,3	39	3,0
14521270	Grünhainichen	30	5,4	24	4,3
14521280	Heidersdorf	5	(4,8)	-	-
14521290	Hohndorf	57	6,8	30	3,6
14521310	Jahnsdorf/Erzgeb.	59	7,3	50	6,2
14521320	Johanngeorgenstadt, Stadt	30	2,5	23	1,9
14521330	Jöhstadt, Stadt	29	6,9	8	(1,9)
14521340	Königswalde	15	6,0	19	7,6
14521355	Lauter-Bernsbach, Stadt	133	7,6	70	4,0
14521370	Lößnitz, Stadt	91	3,7	57	2,3
14521380	Lugau/Erzgeb., Stadt	107	4,8	72	3,3
14521390	Marienbergr, Stadt	174	4,2	97	2,4
14521400	Mildenaug	22	6,1	18	5,0
14521410	Neukirchen/Erzgeb.	83	5,6	56	3,8
14521420	Niederdorf	32	11,6	22	8,0
14521430	Niederwürschnitz	52	7,8	14	2,1
14521440	Oberwiesenthal, Kurort, Stadt	18	2,8	15	2,3
14521450	Oelsnitz/Erzgeb., Stadt	189	6,1	108	3,5
14521460	Olbernhau, Stadt	104	3,6	77	2,7
14521495	Pockau-Lengefeld, Stadt	64	4,5	55	3,8
14521500	Raschau-Markersbach	58	3,7	31	2,0
14521510	Scheibenberg, Stadt	26	6,5	12	3,0
14521520	Schlettau, Stadt	38	7,6	19	3,8
14521530	Schneeberg, Stadt	186	4,0	90	2,0
14521540	Schönheide	52	5,4	27	2,8
14521550	Schwarzenberg/Erzgeb., Stadt	201	3,7	107	2,0
14521560	Sehmatal	59	4,5	46	3,5
14521570	Seiffen/Erzgeb., Kurort	14	4,7	4	(1,3)
14521590	Stollberg/Erzgeb., Stadt	152	4,3	83	2,4
14521600	Stützengrün	38	9,7	10	2,6
14521610	Tannenberg	10	7,1	5	(3,6)
14521620	Thalheim/Erzgeb., Stadt	97	4,8	37	1,8
14521630	Thermalbad Wiesenbad	25	4,7	16	3,0
14521640	Thum, Stadt	70	6,2	44	3,9
14521670	Volkenstein, Stadt	37	4,5	36	4,4
14521690	Zschopaug, Stadt, Motorradstadt	117	3,6	61	1,9
14521700	Zschorlaug	61	6,3	37	3,8
14521710	Zwönitz, Stadt	133	4,0	83	2,5
<b>14522</b>	<b>Mittelsachsen</b>	<b>3.904</b>	<b>4,8</b>	<b>2.652</b>	<b>3,2</b>
14522010	Altmittweida	39	12,2	17	5,3
14522020	Augustusburg, Stadt	83	8,2	49	4,9
14522035	Bobritzsch-Hilbersdorf	63	7,0	52	5,8
14522050	Brand-Erbisdorf, Stadt	71	2,4	48	1,6
14522060	Burgstädt, Stadt	133	4,4	105	3,5
14522070	Claußnitz	30	6,7	21	4,7
14522080	Döbeln, Stadt	363	4,3	226	2,7
14522090	Dorfchemnitz	9	(6,0)	8	(5,3)
14522110	Eppendorf	32	4,2	26	3,4
14522120	Erlaug	34	10,2	26	7,8
14522140	Flöha, Stadt	137	3,4	89	2,2
14522150	Frankenberg/Sa., Stadt, Garnisonsstadt	250	5,3	151	3,2
14522170	Frauenstein, Stadt	20	5,4	19	5,1
14522180	Freiberg, Stadt, Universitätsstadt	706	3,9	433	2,4
14522190	Geringswalde, Stadt	57	6,4	39	4,4
14522200	Großhartmannsdorf	23	7,2	23	7,2
14522210	Großschirma, Stadt	48	6,7	56	7,8
14522220	Großweitzschen	35	9,0	27	7,0
14522230	Hainichen, Stadt	94	4,1	94	4,1
14522240	Halsbrücke	54	6,8	58	7,3
14522250	Hartha, Stadt	81	4,7	37	2,1
14522260	Hartmannsdorf	87	6,5	43	3,2
14522275	Jahnatal	44	6,0	39	5,3
14522280	Königsfeld	6	(4,7)	15	11,6
14522290	Königshain-Wiederaug	23	8,6	28	10,4
14522300	Kriebstein	10	3,7	12	4,5
14522310	Leisnig, Stadt	101	4,7	83	3,9
14522320	Leubsdorf	48	8,1	17	2,9

AGS	Kreisfreie Stadt Gemeinde Landkreis Land	Insgesamt absolut	Insgesamt in %	Wohnfläche unter 40 m² absolut	Wohnfläche unter 40 m² in %	Wohnfläche von 40 bis unter 60 m² absolut	Wohnfläche von 40 bis unter 60 m² in %	Wohnfläche von 60 bis unter 80 m² absolut	Wohnfläche von 60 bis unter 80 m² in %	Wohnfläche von 80 bis unter 100 m² absolut	Wohnfläche von 80 bis unter 100 m² in %
14522330	Lichtenau	813	100	25	3,1	267	32,8	262	32,2	145	17,8
14522340	Lichtenberg/Erzgeb.	418	100	16	3,8	149	35,6	141	33,7	60	14,4
14522350	Lunzenau, Stadt	755	100	34	4,5	388	51,4	181	24,0	92	12,2
14522360	Mittweida, Stadt, Hochschulstadt	5.888	100	641	10,9	2.671	45,4	1.603	27,2	621	10,5
14522380	Mühlau	304	100	24	7,9	103	33,9	76	25,0	42	13,8
14522390	Mulda/Sa.	456	100	13	2,9	124	27,2	204	44,7	56	12,3
14522400	Neuhausen/Erzgeb.	473	100	22	4,7	144	30,4	209	44,2	56	11,8
14522420	Niederwiesa	872	100	44	5,0	316	36,2	268	30,7	128	14,7
14522430	Oberschöna	428	100	22	5,1	135	31,5	149	34,8	66	15,4
14522440	Oederan, Stadt	1.685	100	122	7,2	734	43,6	535	31,8	168	10,0
14522460	Penig, Stadt	1.883	100	97	5,2	688	36,5	670	35,6	271	14,4
14522470	Rechenberg-Bienenmühle	379	100	11	2,9	160	42,2	128	33,8	48	12,7
14522480	Reinsberg	379	100	22	5,8	117	30,9	136	35,9	43	11,3
14522490	Rochlitz, Stadt	1.949	100	131	6,7	892	45,8	600	30,8	191	9,8
14522500	Rossau	507	100	31	6,1	177	34,9	165	32,5	81	16,0
14522510	Roßwein, Stadt	1.868	100	129	6,9	698	37,4	690	36,9	220	11,8
14522520	Sayda, Stadt	274	100	14	5,1	97	35,4	106	38,7	47	17,2
14522530	Seelitz	159	100	7	(4,4)	52	32,7	57	35,8	25	15,7
14522540	Striegistal	522	100	17	3,3	173	33,1	162	31,0	96	18,4
14522550	Taura	428	100	26	6,1	170	39,7	125	29,2	60	14,0
14522570	Waldheim, Stadt	2.614	100	152	5,8	1.053	40,3	887	33,9	342	13,1
14522580	Wechselburg	253	100	7	(2,8)	55	21,7	116	45,8	47	18,6
14522590	Weißenborn/Erzgeb.	540	100	22	4,1	217	40,2	195	36,1	59	10,9
14522600	Zettlitz	64	100	-	-	30	46,9	16	25,0	5	(7,8)
14523	Vogtlandkreis	65.507	100	4.928	7,5	26.354	40,2	20.023	30,6	8.698	13,3
14523010	Adorf/Vogtl., Stadt	1.269	100	88	6,9	547	43,1	432	34,0	133	10,5
14523020	Auerbach/Vogtl., Stadt	5.544	100	523	9,4	1.570	28,3	2.041	36,8	949	17,1
14523030	Bad Brambach	248	100	11	4,4	88	35,5	102	41,1	32	12,9
14523040	Bad Elster, Stadt	1.123	100	223	19,9	390	34,7	356	31,7	106	9,4
14523050	Bergen	111	100	-	-	18	16,2	41	36,9	31	27,9
14523060	Bösenbrunn	85	100	7	(8,2)	19	22,4	32	37,6	14	16,5
14523080	Eichigt	84	100	-	-	30	35,7	25	29,8	11	13,1
14523090	Ellefeld	526	100	45	8,6	179	34,0	147	27,9	97	18,4
14523100	Elsterberg, Stadt	993	100	51	5,1	391	39,4	370	37,3	103	10,4
14523120	Falkenstein/Vogtl., Stadt	2.352	100	110	4,7	832	35,4	815	34,7	384	16,3
14523130	Grünbach	166	100	3	(1,8)	68	41,0	33	19,9	32	19,3
14523150	Heinsdorfergrund	224	100	5	(2,2)	72	32,1	66	29,5	40	17,9
14523160	Klingenthal, Stadt	1.889	100	90	4,8	817	43,3	523	27,7	307	16,3
14523170	Lengenfeld, Stadt	1.320	100	58	4,4	479	36,3	443	33,6	202	15,3
14523190	Limbach	140	100	6	(4,3)	51	36,4	35	25,0	22	15,7
14523200	Markneukirchen, Stadt	1.512	100	71	4,7	448	29,6	618	40,9	225	14,9
14523230	Mühlental	75	100	-	-	12	16,0	27	36,0	16	21,3
14523245	Muldenhammer	431	100	25	5,8	167	38,7	136	31,6	47	10,9
14523260	Netzschkau, Stadt	769	100	29	3,8	280	36,4	250	32,5	136	17,7
14523270	Neuensalz	229	100	3	(1,3)	56	24,5	80	34,9	48	21,0
14523280	Neumark	479	100	30	6,3	154	32,2	163	34,0	67	14,0
14523290	Neustadt/Vogtl.	100	100	-	-	43	43,0	25	25,0	18	18,0
14523300	Oelsnitz/Vogtl., Stadt	3.108	100	280	9,0	1.335	43,0	940	30,2	358	11,5
14523310	Pausa-Mühltroff, Stadt	784	100	52	6,6	272	34,7	257	32,8	116	14,8
14523320	Plauen, Stadt	27.616	100	2.395	8,7	12.254	44,4	7.509	27,2	3.357	12,2
14523330	Pöhl	485	100	21	4,3	199	41,0	146	30,1	52	10,7
14523340	Reichenbach im Vogtland, Stadt	7.397	100	514	6,9	3.065	41,4	2.465	33,3	916	12,4
14523360	Rodewisch, Stadt	1.665	100	84	5,0	705	42,3	496	29,8	207	12,4
14523365	Rosenbach/Vogtl.	620	100	14	2,3	304	49,0	159	25,6	55	8,9
14523370	Schöneck/Vogtl., Stadt	625	100	11	1,8	188	30,1	247	39,5	109	17,4
14523380	Steinberg	425	100	33	7,8	136	32,0	125	29,4	70	16,5
14523410	Theuma	89	100	4	(4,5)	34	38,2	24	27,0	10	11,2
14523420	Tirpersdorf	126	100	3	(2,4)	35	27,8	32	25,4	23	18,3
14523430	Treuen, Stadt	1.691	100	73	4,3	646	38,2	489	28,9	261	15,4
14523440	Triebel/Vogtl.	182	100	3	(1,6)	72	39,6	73	40,1	17	9,3
14523450	Weischlitz	878	100	51	5,8	357	40,7	264	30,1	97	11,0
14523460	Werda	151	100	-	-	45	29,8	40	26,5	29	19,2
14524	Zwickau	94.772	100	6.757	7,1	39.151	41,3	30.033	31,7	11.504	12,1
14524010	Bernsdorf	233	100	7	(3,0)	48	20,6	100	42,9	53	22,7
14524020	Callenberg	609	100	19	3,1	210	34,5	200	32,8	107	17,6
14524030	Crimmitschau, Stadt	5.535	100	495	8,9	2.253	40,7	1.681	30,4	645	11,7
14524040	Crinitzberg	310	100	20	6,5	93	30,0	95	30,6	59	19,0
14524050	Dennheritz	165	100	3	(1,8)	42	25,5	69	41,8	26	15,8
14524060	Fraureuth	1.230	100	29	2,4	546	44,4	455	37,0	113	9,2
14524070	Gersdorf	786	100	20	2,5	283	36,0	231	29,4	164	20,9
14524080	Glauchau, Stadt	7.024	100	543	7,7	2.846	40,5	2.259	32,2	848	12,1
14524090	Hartenstein, Stadt	839	100	54	6,4	354	42,2	241	28,7	114	13,6
14524100	Hartmannsdorf b. Kirchberg	152	100	6	(3,9)	42	27,6	47	30,9	29	19,1
14524110	Hirschfeld	113	100	-	-	32	28,3	47	41,6	20	17,7
14524120	Hohenstein-Ernstthal, Stadt	4.862	100	290	6,0	2.262	46,5	1.519	31,2	440	9,0
14524130	Kirchberg, Stadt	1.843	100	204	11,1	574	31,1	651	35,3	254	13,8
14524140	Langenbernsdorf	335	100	11	3,3	83	24,8	102	30,4	86	25,7
14524150	Langenweißbach	378	100	14	3,7	158	41,8	121	32,0	44	11,6
14524160	Lichtenstein/Sa., Stadt	3.624	100	253	7,0	1.798	49,6	924	25,5	367	10,1
14524170	Lichtentanne	1.197	100	47	3,9	444	37,1	365	30,5	184	15,4
14524180	Limbach-Oberfrohna, Stadt	7.313	100	528	7,2	2.708	37,0	2.507	34,3	986	13,5
14524190	Meerane, Stadt	4.727	100	407	8,6	2.395	50,7	1.220	25,8	439	9,3
14524200	Mülsen	1.758	100	53	3,0	630	35,8	617	35,1	255	14,5
14524210	Neukirchen/Pleiße	904	100	32	3,5	405	44,8	246	27,2	157	17,4
14524220	Niederfrohna	294	100	4	(1,4)	94	32,0	107	36,4	49	16,7
14524230	Oberlungwitz, Stadt	1.323	100	54	4,1	601	45,4	428	32,4	138	10,4
14524240	Oberwiera	111	100	6	(5,4)	34	30,6	34	30,6	18	16,2
14524250	Reinsdorf	1.627	100	91	5,6	517	31,8	592	36,4	231	14,2
14524260	Remse	298	100	32	10,7	102	34,2	91	30,5	41	13,8
14524270	Schönberg	72	100	-	-	21	29,2	28	38,9	10	13,9
14524280	St. Egidien	714	100	28	3,9	185	25,9	378	52,9	77	10,8
14524290	Waldenburg, Stadt	798	100	64	8,0	275	34,5	254	31,8	108	13,5
14524300	Werdau, Stadt	6.158	100	538	8,7	2.536	41,2	1.984	32,2	675	11,0
14524310	Wildenfels, Stadt	538	100	22	4,1	167	31,0	183	34,0	101	18,8
14524320	Wilkau-Haßlau, Stadt	3.314	100	212	6,4	1.367	41,2	1.171	35,3	350	10,6
14524330	Zwickau, Stadt, Hochschulstadt	35.582	100	2.687	7,6	15.054	42,3	11.087	31,2	4.317	12,1

AGS	Kreisfreie Stadt Gemeinde Landkreis Land	Wohnfläche von 100 bis unter 120 m² absolut	Wohnfläche von 100 bis unter 120 m² in %	Wohnfläche von 120 m² und mehr absolut	Wohnfläche von 120 m² und mehr in %
14522330	Lichtenau	63	7,7	52	6,4
14522340	Lichtenberg/Erzgeb.	26	6,2	25	6,0
14522350	Lunzenau, Stadt	41	5,4	23	3,0
14522360	Mittweida, Stadt, Hochschulstadt	235	4,0	121	2,1
14522380	Mühlau	35	11,5	22	7,2
14522390	Mulda/Sa.	35	7,7	26	5,7
14522400	Neuhausen/Erzgeb.	26	5,5	20	4,2
14522420	Niederwiesa	68	7,8	45	5,2
14522430	Oberschöna	30	7,0	27	6,3
14522440	Oederan, Stadt	78	4,6	53	3,1
14522460	Penig, Stadt	95	5,0	67	3,6
14522470	Rechenberg-Bienenmühle	19	5,0	10	2,6
14522480	Reinsberg	33	8,7	22	5,8
14522490	Rochlitz, Stadt	82	4,2	54	2,8
14522500	Rossau	34	6,7	19	3,7
14522510	Roßwein, Stadt	63	3,4	69	3,7
14522520	Sayda, Stadt	5	(1,8)	7	(2,6)
14522530	Seelitz	14	8,8	4	(2,5)
14522540	Striegistal	47	9,0	25	4,8
14522550	Taura	30	7,0	17	4,0
14522570	Waldheim, Stadt	101	3,9	74	2,8
14522580	Wechselburg	17	6,7	13	5,1
14522590	Weißenborn/Erzgeb.	26	4,8	17	3,1
14522600	Zettlitz	6	(9,4)	3	(4,7)
<b>14523</b>	<b>Vogtlandkreis</b>	<b>3.310</b>	<b>5,1</b>	<b>2.190</b>	<b>3,3</b>
14523010	Adorf/Vogtl., Stadt	42	3,3	22	1,7
14523020	Auerbach/Vogtl., Stadt	264	4,8	199	3,6
14523030	Bad Brambach	12	4,8	10	4,0
14523040	Bad Elster, Stadt	26	2,3	27	2,4
14523050	Bergen	12	10,8	5	(4,5)
14523060	Bösenbrunn	-	-	3	(3,5)
14523080	Eichigt	12	14,3	5	(6,0)
14523090	Ellefeld	35	6,7	29	5,5
14523100	Elsterberg, Stadt	50	5,0	32	3,2
14523120	Falkenstein/Vogtl., Stadt	127	5,4	85	3,6
14523130	Grünbach	12	7,2	16	9,6
14523150	Heinsdorfergrund	23	10,3	23	10,3
14523160	Klingenthal, Stadt	78	4,1	72	3,8
14523170	Lengsfeld, Stadt	89	6,7	48	3,6
14523190	Limbach	14	10,0	10	7,1
14523200	Markneukirchen, Stadt	68	4,5	75	5,0
14523230	Mühlental	11	14,7	12	16,0
14523245	Muldenhammer	33	7,7	26	6,0
14523260	Netzschkau, Stadt	36	4,7	40	5,2
14523270	Neuensalz	13	5,7	24	10,5
14523280	Neumark	20	4,2	41	8,6
14523290	Neustadt/Vogtl.	8	(8,0)	8	(8,0)
14523300	Oelsnitz/Vogtl., Stadt	118	3,8	79	2,5
14523310	Pausa-Mühltröff, Stadt	42	5,4	43	5,5
14523320	Plauen, Stadt	1.408	5,1	690	2,5
14523330	Pöhl	35	7,2	31	6,4
14523340	Reichenbach im Vogtland, Stadt	263	3,6	176	2,4
14523360	Rodewisch, Stadt	112	6,7	61	3,7
14523365	Rosenbach/Vogtl.	37	6,0	52	8,4
14523370	Schöneck/Vogtl., Stadt	30	4,8	37	5,9
14523380	Steinberg	34	8,0	31	7,3
14523410	Theuma	5	(5,6)	7	(7,9)
14523420	Tirpersdorf	19	15,1	10	7,9
14523430	Treuen, Stadt	140	8,3	82	4,8
14523440	Triebel/Vogtl.	3	(1,6)	11	6,0
14523450	Weischlitz	61	6,9	50	5,7
14523460	Werda	16	10,6	17	11,3
<b>14524</b>	<b>Zwickau</b>	<b>4.413</b>	<b>4,7</b>	<b>2.911</b>	<b>3,1</b>
14524010	Bernsdorf	19	8,2	14	6,0
14524020	Callenberg	41	6,7	33	5,4
14524030	Crimmitschau, Stadt	270	4,9	189	3,4
14524040	Crinitzberg	24	7,7	21	6,8
14524050	Dennheritz	9	(5,5)	13	7,9
14524060	Fraureuth	48	3,9	36	2,9
14524070	Gersdorf	60	7,6	24	3,1
14524080	Glauchau, Stadt	306	4,4	226	3,2
14524090	Hartenstein, Stadt	46	5,5	28	3,3
14524100	Hartmannsdorf b. Kirchberg	21	13,8	6	(3,9)
14524110	Hirschfeld	4	(3,5)	8	(7,1)
14524120	Hohenstein-Ernstthal, Stadt	207	4,3	144	3,0
14524130	Kirchberg, Stadt	87	4,7	75	4,1
14524140	Langenbernsdorf	30	9,0	28	8,4
14524150	Langenweißbach	17	4,5	25	6,6
14524160	Lichtenstein/Sa., Stadt	168	4,6	115	3,2
14524170	Lichtentanne	105	8,8	56	4,7
14524180	Limbach-Oberfrohna, Stadt	340	4,6	245	3,4
14524190	Meerane, Stadt	153	3,2	115	2,4
14524200	Mülsen	120	6,8	82	4,7
14524210	Neukirchen/Pleiße	36	4,0	32	3,5
14524220	Niederfrohna	25	8,5	18	6,1
14524230	Oberlungwitz, Stadt	56	4,2	42	3,2
14524240	Oberwiera	4	(3,6)	16	14,4
14524250	Reinsdorf	133	8,2	67	4,1
14524260	Remse	15	5,0	13	4,4
14524270	Schönberg	3	(4,2)	8	(11,1)
14524280	St. Egidien	27	3,8	26	3,6
14524290	Waldenburg, Stadt	54	6,8	43	5,4
14524300	Werdau, Stadt	259	4,2	164	2,7
14524310	Wildenfels, Stadt	42	7,8	28	5,2
14524320	Wilkau-Haßlau, Stadt	130	3,9	87	2,6
14524330	Zwickau, Stadt, Hochschulstadt	1.555	4,4	889	2,5

AGS	Kreisfreie Stadt Gemeinde Landkreis Land	Insgesamt absolut	Insgesamt in %	Wohnfläche unter 40 m² absolut	Wohnfläche unter 40 m² in %	Wohnfläche von 40 bis unter 60 m² absolut	Wohnfläche von 40 bis unter 60 m² in %	Wohnfläche von 60 bis unter 80 m² absolut	Wohnfläche von 60 bis unter 80 m² in %	Wohnfläche von 80 bis unter 100 m² absolut	Wohnfläche von 80 bis unter 100 m² in %
14625	Bautzen	73.871	100	4.828	6,5	27.640	37,4	27.088	36,7	8.464	11,5
14625010	Arnsdorf	938	100	77	8,2	302	32,2	299	31,9	129	13,8
14625020	Bautzen, Stadt	16.242	100	1.142	7,0	6.665	41,0	5.326	32,8	2.010	12,4
14625030	Bernsdorf, Stadt	1.285	100	121	9,4	480	37,4	484	37,7	111	8,6
14625040	Bischofswerda, Stadt	3.503	100	270	7,7	1.385	39,5	1.368	39,1	294	8,4
14625060	Burkau	231	100	12	5,2	46	19,9	56	24,2	51	22,1
14625080	Crostitz	48	100	3	(6,3)	4	(8,3)	11	22,9	11	22,9
14625090	Cunewalde	911	100	48	5,3	402	44,1	302	33,2	91	10,0
14625100	Demitz-Thumitz	577	100	16	2,8	203	35,2	236	40,9	52	9,0
14625110	Doberschau-Gaußig	582	100	29	5,0	208	35,7	188	32,3	83	14,3
14625120	Elsterheide	284	100	7	(2,5)	65	22,9	67	23,6	60	21,1
14625130	Elstra, Stadt	361	100	10	2,8	181	50,1	79	21,9	48	13,3
14625140	Frankenthal	83	100	3	(3,6)	22	26,5	22	26,5	15	18,1
14625150	Göda	345	100	9	(2,6)	138	40,0	87	25,2	62	18,0
14625160	Großdubrau	648	100	38	5,9	308	47,5	176	27,2	78	12,0
14625170	Großharthau	347	100	9	(2,6)	100	28,8	108	31,1	67	19,3
14625180	Großnaundorf	74	100	3	(4,1)	16	21,6	22	29,7	17	23,0
14625190	Großpostwitz/O.L.	516	100	35	6,8	180	34,9	163	31,6	95	18,4
14625200	Großröhrsdorf, Stadt	2.040	100	94	4,6	695	34,1	752	36,9	263	12,9
14625220	Haselbachtal	452	100	6	(1,3)	86	19,0	189	41,8	108	23,9
14625230	Hochkirch	193	100	3	(1,6)	47	24,4	78	40,4	33	17,1
14625240	Hoyerswerda, Stadt	13.960	100	1.071	7,7	5.062	36,3	6.505	46,6	849	6,1
14625250	Kamenz, Stadt	5.356	100	307	5,7	2.313	43,2	1.865	34,8	500	9,3
14625270	Königsbrück, Stadt	1.124	100	62	5,5	429	38,2	339	30,2	158	14,1
14625280	Königswartha	695	100	60	8,6	264	38,0	232	33,4	71	10,2
14625290	Kubschütz	257	100	14	5,4	62	24,1	86	33,5	49	19,1
14625300	Laußnitz	167	100	4	(2,4)	50	29,9	51	30,5	29	17,4
14625310	Lauta, Stadt	2.257	100	177	7,8	914	40,5	758	33,6	309	13,7
14625320	Lichtenberg	229	100	4	(1,7)	90	39,3	56	24,5	46	20,1
14625330	Lohsa	547	100	44	8,0	226	41,3	136	24,9	61	11,2
14625340	Malschwitz	485	100	21	4,3	140	28,9	140	28,9	106	21,9
14625350	Nebelschütz	92	100	3	(3,3)	19	20,7	28	30,4	20	21,7
14625360	Neschwitz	262	100	9	(3,4)	64	24,4	96	36,6	39	14,9
14625370	Neukirch	173	100	8	(4,6)	36	20,8	72	41,6	30	17,3
14625380	Neukirch/Lausitz	944	100	34	3,6	313	33,2	395	41,8	116	12,3
14625390	Obergurig	262	100	5	(1,9)	48	18,3	73	27,9	88	33,6
14625410	Ohorn	262	100	12	4,6	52	19,8	89	34,0	69	26,3
14625420	Oßling	214	100	11	5,1	66	30,8	72	33,6	36	16,8
14625430	Ottendorf-Okrilla	1.683	100	74	4,4	490	29,1	729	43,3	205	12,2
14625440	Panschwitz-Kuckau	199	100	8	(4,0)	51	25,6	60	30,2	45	22,6
14625450	Pulsnitz, Stadt	1.872	100	104	5,6	712	38,0	616	32,9	288	15,4
14625460	Puschwitz	107	100	9	(8,4)	36	33,6	55	51,4	4	(3,7)
14625470	Räckelwitz	50	100	-	-	3	(6,0)	10	20,0	14	28,0
14625480	Radeberg, Stadt	6.365	100	504	7,9	2.152	33,8	2.552	40,1	709	11,1
14625490	Radibor	247	100	8	(3,2)	50	20,2	62	25,1	67	27,1
14625500	Ralbitz-Rosenthal	74	100	3	(4,1)	22	29,7	9	(12,2)	22	29,7
14625510	Rammenau	101	100	9	(8,9)	22	21,8	35	34,7	20	19,8
14625525	Schirgiswalde-Kirschau, Stadt	973	100	55	5,7	410	42,1	255	26,2	144	14,8
14625530	Schmölln-Putzkau	307	100	21	6,8	88	28,7	99	32,2	38	12,4
14625550	Schwepnitz	395	100	18	4,6	192	48,6	102	25,8	51	12,9
14625560	Sohland a. d. Spree	821	100	49	6,0	315	38,4	236	28,7	110	13,4
14625570	Spreetal	167	100	3	(1,8)	22	13,2	86	51,5	21	12,6
14625580	Steina	98	100	3	(3,1)	9	(9,2)	41	41,8	24	24,5
14625590	Steinigtwolmsdorf	306	100	18	5,9	80	26,1	117	38,2	52	17,0
14625600	Wachau	596	100	39	6,5	202	33,9	206	34,6	96	16,1
14625610	Weißenberg, Stadt	279	100	11	3,9	98	35,1	92	33,0	40	14,3
14625630	Wilthen, Stadt	1.530	100	80	5,2	823	53,8	439	28,7	121	7,9
14625640	Wittichenau, Stadt	755	100	40	5,3	177	23,4	274	36,3	147	19,5
14626	Görlitz	70.575	100	5.151	7,3	27.213	38,6	23.892	33,9	8.383	11,9
14626010	Bad Muskau, Stadt	978	100	58	5,9	380	38,9	367	37,5	108	11,0
14626020	Beiersdorf	136	100	3	(2,2)	22	16,2	77	56,6	15	11,0
14626030	Bernstadt a. d. Eigen, Stadt	433	100	28	6,5	134	30,9	168	38,8	57	13,2
14626050	Bertsdorf-Hörnitz	140	100	4	(2,9)	41	29,3	43	30,7	25	17,9
14626060	Boxberg/O.L.	561	100	57	10,2	242	43,1	160	28,5	56	10,0
14626070	Dürrhennersdorf	133	100	11	8,3	67	50,4	23	17,3	20	15,0
14626085	Ebersbach-Neugersdorf, Stadt	3.299	100	286	8,7	1.513	45,9	1.020	30,9	276	8,4
14626100	Gablenz	124	100	3	(2,4)	30	24,2	42	33,9	27	21,8
14626110	Görlitz, Stadt	25.445	100	2.147	8,4	8.020	31,5	9.869	38,8	3.403	13,4
14626120	Groß Düben	68	100	4	(5,9)	4	(5,9)	26	38,2	11	16,2
14626140	Großschönau	1.148	100	72	6,3	400	34,8	423	36,8	139	12,1
14626150	Großschweidnitz	179	100	3	(1,7)	66	36,9	53	29,6	38	21,2
14626160	Hähnichen	61	100	-	-	9	(14,8)	12	19,7	21	34,4
14626170	Hainewalde	168	100	3	(1,8)	38	22,6	54	32,1	39	23,2
14626180	Herrnhut, Stadt	862	100	50	5,8	252	29,2	290	33,6	133	15,4
14626190	Hohendubrau	162	100	7	(4,3)	34	21,0	62	38,3	32	19,8
14626200	Horka	110	100	3	(2,7)	18	16,4	33	30,0	27	24,5
14626210	Jonsdorf, Kurort	171	100	5	(2,9)	46	26,9	63	36,8	35	20,5
14626230	Kodersdorf	325	100	11	3,4	104	32,0	124	38,2	41	12,6
14626240	Königshain	121	100	19	15,7	22	18,2	30	24,8	19	15,7
14626245	Kottmar	778	100	40	5,1	258	33,2	266	34,2	123	15,8
14626250	Krauschwitz i.d. O.L.	410	100	18	4,4	145	35,4	141	34,4	51	12,4
14626260	Kreba-Neudorf	79	100	3	(3,8)	9	(11,4)	35	44,3	10	12,7
14626270	Lawalde	127	100	3	(2,4)	40	31,5	45	35,4	24	18,9
14626280	Leutersdorf	499	100	10	2,0	175	35,1	197	39,5	66	13,2
14626290	Löbau, Stadt	5.108	100	397	7,8	2.072	40,6	1.774	34,7	523	10,2
14626300	Markersdorf	375	100	15	4,0	65	17,3	128	34,1	70	18,7
14626310	Mittelherwigsdorf	361	100	7	(1,9)	100	27,7	139	38,5	52	14,4
14626320	Mücka	68	100	-	-	8	(11,8)	32	47,1	12	17,6
14626330	Neißeau	156	100	9	(5,8)	29	18,6	55	35,3	37	23,7
14626350	Neusalza-Spremberg, Stadt	439	100	17	3,9	148	33,7	153	34,9	92	21,0
14626370	Niesky, Stadt	2.390	100	162	6,8	1.142	47,8	775	32,4	169	7,1
14626390	Oderwitz	739	100	22	3,0	353	47,8	191	25,8	83	11,2
14626400	Olbersdorf	1.514	100	145	9,6	562	37,1	602	39,8	124	8,2
14626410	Oppach	427	100	33	7,7	149	34,9	167	39,1	38	8,9
14626420	Ostritz, Stadt	395	100	25	6,3	118	29,9	144	36,5	60	15,2
14626430	Oybin	167	100	4	(2,4)	41	24,6	80	47,9	20	12,0
14626440	Quitzdorf am See	104	100	6	(5,8)	30	28,8	31	29,8	18	17,3



AGS	Kreisfreie Stadt Gemeinde Landkreis Land	Wohnfläche von 100 bis unter 120 m² absolut	Wohnfläche von 100 bis unter 120 m² in %	Wohnfläche von 120 m² und mehr absolut	Wohnfläche von 120 m² und mehr in %
<b>14625</b>	<b>Bautzen</b>	<b>3.361</b>	<b>4,5</b>	<b>2.493</b>	<b>3,4</b>
14625010	Arnsdorf	85	9,1	47	5,0
14625020	Bautzen, Stadt	686	4,2	414	2,5
14625030	Bernsdorf, Stadt	50	3,9	38	3,0
14625040	Bischofswerda, Stadt	114	3,3	66	1,9
14625060	Burkau	33	14,3	28	12,1
14625080	Crostitzwitz	7	(14,6)	10	20,8
14625090	Cunewalde	29	3,2	39	4,3
14625100	Demitz-Thumitz	23	4,0	49	8,5
14625110	Doberschau-Gaußig	34	5,8	34	5,8
14625120	Elsterheide	51	18,0	39	13,7
14625130	Elstra, Stadt	25	6,9	21	5,8
14625140	Frankenthal	11	13,3	7	(8,4)
14625150	Göda	18	5,2	28	8,1
14625160	Großdubrau	22	3,4	29	4,5
14625170	Großharthau	38	11,0	34	9,8
14625180	Großnaundorf	8	(10,8)	10	13,5
14625190	Großpostwitz/O.L.	24	4,7	17	3,3
14625200	Großröhrsdorf, Stadt	140	6,9	96	4,7
14625220	Haselbachtal	35	7,7	25	5,5
14625230	Hochkirch	8	(4,1)	25	13,0
14625240	Hoyerswerda, Stadt	291	2,1	185	1,3
14625250	Kamenitz, Stadt	234	4,4	135	2,5
14625270	Königsbrück, Stadt	92	8,2	42	3,7
14625280	Königswartha	40	5,8	31	4,5
14625290	Kubschütz	22	8,6	27	10,5
14625300	Laußnitz	17	10,2	13	7,8
14625310	Lauta, Stadt	56	2,5	43	1,9
14625320	Lichtenberg	15	6,6	16	7,0
14625330	Lohsa	39	7,1	43	7,9
14625340	Malschwitz	27	5,6	50	10,3
14625350	Nebelschütz	9	(9,8)	9	(9,8)
14625360	Neschwitz	33	12,6	25	9,5
14625370	Neukirch	20	11,6	13	7,5
14625380	Neukirch/Lausitz	46	4,9	36	3,8
14625390	Obergurig	33	12,6	12	4,6
14625410	Ohorn	30	11,5	18	6,9
14625420	Oßling	16	7,5	17	7,9
14625430	Ottendorf-Okrilla	94	5,6	91	5,4
14625440	Panschwitz-Kuckau	14	7,0	18	9,0
14625450	Pulsnitz, Stadt	94	5,0	61	3,3
14625460	Puschwitz	3	(2,8)	4	(3,7)
14625470	Räckelwitz	9	(18,0)	6	(12,0)
14625480	Radeberg, Stadt	274	4,3	178	2,8
14625490	Radibor	33	13,4	27	10,9
14625500	Ralbitz-Rosenthal	7	(9,5)	13	17,6
14625510	Rammenau	4	(4,0)	15	14,9
14625525	Schirgiswalde-Kirschau, Stadt	63	6,5	48	4,9
14625530	Schmölln-Putzkau	20	6,5	33	10,7
14625550	Schwepnitz	12	3,0	24	6,1
14625560	Sohland a. d. Spree	59	7,2	53	6,5
14625570	Spreetal	18	10,8	15	9,0
14625580	Steina	15	15,3	8	(8,2)
14625590	Steinigtwolmsdorf	20	6,5	18	5,9
14625600	Wachau	30	5,0	25	4,2
14625610	Weißenberg, Stadt	16	5,7	25	9,0
14625630	Wilthen, Stadt	40	2,6	23	1,5
14625640	Wittichenau, Stadt	77	10,2	44	5,8
<b>14626</b>	<b>Görlitz</b>	<b>3.361</b>	<b>4,8</b>	<b>2.572</b>	<b>3,6</b>
14626010	Bad Muskau, Stadt	37	3,8	29	3,0
14626020	Beiersdorf	11	8,1	8	(5,9)
14626030	Bernstadt a. d. Eigen, Stadt	29	6,7	18	4,2
14626050	Bertsdorf-Hörnitz	17	12,1	10	7,1
14626060	Boxberg/O.L.	22	3,9	26	4,6
14626070	Dürrhennersdorf	8	(6,0)	4	(3,0)
14626085	Ebersbach-Neugersdorf, Stadt	128	3,9	71	2,2
14626100	Gablenz	8	(6,5)	21	16,9
14626110	Görlitz, Stadt	1.113	4,4	889	3,5
14626120	Groß Düben	6	(8,8)	14	20,6
14626140	Großschönau	65	5,7	47	4,1
14626150	Großschweidnitz	15	8,4	5	(2,8)
14626160	Hähnichen	8	(13,1)	10	16,4
14626170	Hainewalde	22	13,1	15	8,9
14626180	Herrnhut, Stadt	71	8,2	72	8,4
14626190	Hohendubrau	18	11,1	8	(4,9)
14626200	Horka	19	17,3	12	10,9
14626210	Jonsdorf, Kurort	14	8,2	10	5,8
14626230	Kodersdorf	19	5,8	21	6,5
14626240	Königshain	12	9,9	15	12,4
14626245	Kottmar	55	7,1	42	5,4
14626250	Krauschwitz i.d. O.L.	27	6,6	26	6,3
14626260	Kreba-Neudorf	9	(11,4)	7	(8,9)
14626270	Lawalde	13	10,2	10	7,9
14626280	Leutersdorf	23	4,6	25	5,0
14626290	Löbau, Stadt	210	4,1	142	2,8
14626300	Markersdorf	47	12,5	43	11,5
14626310	Mittelherwigsdorf	35	9,7	25	6,9
14626320	Mücka	13	19,1	10	14,7
14626330	Neißeau	18	11,5	6	(3,8)
14626350	Neusalza-Spremberg, Stadt	12	2,7	14	3,2
14626370	Niesky, Stadt	90	3,8	57	2,4
14626390	Oderwitz	59	8,0	28	3,8
14626400	Olbersdorf	53	3,5	33	2,2
14626410	Oppach	24	5,6	18	4,2
14626420	Ostnitz, Stadt	36	9,1	12	3,0
14626430	Oybin	12	7,2	7	(4,2)
14626440	Quitzdorf am See	7	(6,7)	10	9,6



AGS	Kreisfreie Stadt Gemeinde Landkreis Land	Insgesamt absolut	Insgesamt in %	Wohnfläche unter 40 m² absolut	Wohnfläche unter 40 m² in %	Wohnfläche von 40 bis unter 60 m² absolut	Wohnfläche von 40 bis unter 60 m² in %	Wohnfläche von 60 bis unter 80 m² absolut	Wohnfläche von 60 bis unter 80 m² in %	Wohnfläche von 80 bis unter 100 m² absolut	Wohnfläche von 80 bis unter 100 m² in %
14626450	Reichenbach/O.L., Stadt	981	100	56	5,7	354	36,1	337	34,4	117	11,9
14626460	Rietschen	405	100	29	7,2	144	35,6	132	32,6	49	12,1
14626470	Rosenbach	170	100	14	8,2	48	28,2	50	29,4	22	12,9
14626480	Rothenburg/O.L., Stadt	788	100	72	9,1	267	33,9	254	32,2	116	14,7
14626490	Schleife	367	100	6	(1,6)	169	46,0	122	33,2	39	10,6
14626500	Schönau-Berzdorf a. d. Eigen	269	100	26	9,7	76	28,3	103	38,3	32	11,9
14626510	Schönbach	72	100	5	(6,9)	29	40,3	17	23,6	11	15,3
14626520	Schöpstal	241	100	4	(1,7)	50	20,7	65	27,0	62	25,7
14626530	Seifhennersdorf, Stadt	812	100	62	7,6	346	42,6	258	31,8	71	8,7
14626560	Trebendorf	39	100	-	-	3	(7,7)	11	28,2	15	38,5
14626570	Vierkirchen	139	100	7	(5,0)	35	25,2	28	20,1	24	17,3
14626580	Waldhufen	220	100	18	8,2	59	26,8	88	40,0	29	13,2
14626590	Weißkeißel	96	100	7	(7,3)	35	36,5	28	29,2	14	14,6
14626600	Weißwasser/O.L., Stadt	6.799	100	324	4,8	4.013	59,0	1.684	24,8	483	7,1
14626610	Zittau, Stadt	10.400	100	831	8,0	4.694	45,1	2.811	27,0	1.199	11,5
14627	Meißen	67.429	100	4.197	6,2	26.145	38,8	23.706	35,2	7.627	11,3
14627010	Coswig, Stadt	7.676	100	463	6,0	3.177	41,4	3.087	40,2	561	7,3
14627020	Diera-Zehren	389	100	20	5,1	116	29,8	127	32,6	62	15,9
14627030	Ebersbach	504	100	19	3,8	152	30,2	141	28,0	76	15,1
14627040	Glaubitz	156	100	9	(5,8)	44	28,2	54	34,6	37	23,7
14627050	Gröditz, Stadt	2.439	100	146	6,0	1.062	43,5	976	40,0	169	6,9
14627060	Großenhain, Stadt	5.376	100	422	7,8	1.609	29,9	2.267	42,2	620	11,5
14627070	Hirschstein	211	100	9	(4,3)	59	28,0	67	31,8	39	18,5
14627080	Käbschütztal	403	100	20	5,0	105	26,1	136	33,7	70	17,4
14627100	Klipphausen	1.489	100	72	4,8	364	24,4	510	34,3	283	19,0
14627110	Lampertswalde	218	100	14	6,4	57	26,1	68	31,2	34	15,6
14627130	Lommatzsch, Stadt	1.158	100	40	3,5	482	41,6	381	32,9	133	11,5
14627140	Meißen, Stadt	12.601	100	991	7,9	5.637	44,7	3.933	31,2	1.236	9,8
14627150	Moritzburg	1.080	100	28	2,6	307	28,4	353	32,7	188	17,4
14627170	Niederau	670	100	45	6,7	227	33,9	206	30,7	121	18,1
14627180	Nossen, Stadt	2.435	100	124	5,1	1.076	44,2	720	29,6	297	12,2
14627190	Nünchritz	1.259	100	84	6,7	640	50,8	367	29,2	90	7,1
14627200	Priestewitz	396	100	27	6,8	105	26,5	111	28,0	82	20,7
14627210	Radebeul, Stadt	10.093	100	517	5,1	3.396	33,6	3.304	32,7	1.437	14,2
14627220	Radeburg, Stadt	1.828	100	94	5,1	707	38,7	701	38,3	172	9,4
14627230	Riesa, Stadt	12.168	100	753	6,2	5.278	43,4	4.415	36,3	1.249	10,3
14627240	Röderaue	395	100	19	4,8	170	43,0	128	32,4	37	9,4
14627250	Schönfeld	132	100	3	(2,3)	18	13,6	51	38,6	38	28,8
14627260	Stauchitz	395	100	19	4,8	93	23,5	169	42,8	59	14,9
14627270	Strehla, Stadt	763	100	59	7,7	279	36,6	264	34,6	81	10,6
14627290	Thiendorf	340	100	27	7,9	74	21,8	111	32,6	52	15,3
14627310	Weinböhla	1.933	100	136	7,0	582	30,1	754	39,0	263	13,6
14627340	Wülknitz	246	100	9	(3,7)	77	31,3	95	38,6	27	11,0
14627360	Zeithain	692	100	31	4,5	256	37,0	204	29,5	114	16,5
14628	Sächsische Schweiz-Osterzgebirge	66.832	100	4.596	6,9	25.341	37,9	24.208	36,2	7.306	10,9
14628010	Altenberg, Stadt	1.505	100	112	7,4	561	37,3	558	37,1	153	10,2
14628020	Bad Gottleuba-Berggießhübel, Stadt	1.131	100	64	5,7	455	40,2	347	30,7	148	13,1
14628030	Bad Schandau, Stadt	963	100	57	5,9	351	36,4	343	35,6	129	13,4
14628040	Bahretal	319	100	7	(2,2)	89	27,9	119	37,3	54	16,9
14628050	Bannewitz	2.186	100	138	6,3	738	33,8	726	33,2	349	16,0
14628060	Dippoldiswalde, Stadt	3.283	100	165	5,0	1.307	39,8	1.154	35,2	378	11,5
14628070	Dohma	310	100	13	4,2	93	30,0	89	28,7	87	28,1
14628080	Dohna, Stadt	1.201	100	78	6,5	387	32,2	402	33,5	184	15,3
14628090	Dorfhain	169	100	6	(3,6)	52	30,8	79	46,7	17	10,1
14628100	Dürrröhrsdorf-Dittersbach	649	100	31	4,8	206	31,7	254	39,1	82	12,6
14628110	Freital, Stadt	13.711	100	881	6,4	5.519	40,3	5.253	38,3	1.253	9,1
14628130	Glashütte, Stadt	1.367	100	88	6,4	595	43,5	439	32,1	142	10,4
14628140	Gohrisch	249	100	10	4,0	65	26,1	107	43,0	37	14,9
14628150	Hartmannsdorf-Reichenau	94	100	4	(4,3)	16	17,0	36	38,3	13	13,8
14628160	Heidenau, Stadt	7.805	100	550	7,0	3.399	43,5	2.810	36,0	604	7,7
14628170	Hermisdorf/Erzgeb.	106	100	5	(4,7)	30	28,3	43	40,6	13	12,3
14628190	Hohnstein, Stadt	395	100	35	8,9	118	29,9	121	30,6	63	15,9
14628205	Klingenberg	1.043	100	74	7,1	273	26,2	429	41,1	164	15,7
14628210	Königstein/Sächs. Schw., Stadt	569	100	47	8,3	208	36,6	178	31,3	93	16,3
14628220	Kreischa	820	100	64	7,8	276	33,7	235	28,7	111	13,5
14628230	Liebstadt, Stadt	118	100	3	(2,5)	39	33,1	46	39,0	15	12,7
14628240	Lohmen	551	100	20	3,6	293	53,2	134	24,3	60	10,9
14628250	Müglitztal	300	100	15	5,0	117	39,0	87	29,0	55	18,3
14628260	Neustadt in Sachsen, Stadt	3.459	100	237	6,9	1.675	48,4	1.028	29,7	293	8,5
14628270	Pirna, Stadt	14.854	100	1.292	8,7	5.188	34,9	5.957	40,1	1.338	9,0
14628300	Rabenau, Stadt	830	100	40	4,8	253	30,5	319	38,4	116	14,0
14628310	Rathen, Kurort	68	100	-	-	16	23,5	18	26,5	8	(11,8)
14628320	Rathmannsdorf	175	100	12	6,9	53	30,3	66	37,7	30	17,1
14628330	Reinhardtsdorf-Schöna	186	100	15	8,1	48	25,8	73	39,2	33	17,7
14628340	Rosenthal-Bielatal	142	100	3	(2,1)	38	26,8	53	37,3	19	13,4
14628360	Sebnitz, Stadt	2.585	100	179	6,9	1.018	39,4	884	34,2	320	12,4
14628370	Stadt Wehlen, Stadt	238	100	6	(2,5)	54	22,7	72	30,3	62	26,1
14628380	Stolpen, Stadt	974	100	51	5,2	338	34,7	293	30,1	193	19,8
14628390	Struppen	291	100	11	3,8	84	28,9	94	32,3	64	22,0
14628400	Tharandt, Stadt	1.063	100	135	12,7	313	29,4	309	29,1	150	14,1
14628410	Wilsdruff, Stadt	3.117	100	159	5,1	1.066	34,2	1.050	33,7	477	15,3
14729	Leipzig	63.141	100	3.857	6,1	24.987	39,6	21.841	34,6	6.825	10,8
14729010	Bad Lausick, Stadt	1.537	100	112	7,3	609	39,6	447	29,1	220	14,3
14729020	Belgershain	579	100	23	4,0	231	39,9	148	25,6	80	13,8
14729030	Bennewitz	691	100	49	7,1	257	37,2	230	33,3	71	10,3
14729040	Böhlen, Stadt	2.319	100	246	10,6	943	40,7	786	33,9	243	10,5
14729050	Borna, Stadt	6.946	100	461	6,6	3.621	52,1	2.058	29,6	449	6,5
14729060	Borsdorf	1.979	100	57	2,9	578	29,2	829	41,9	339	17,1
14729070	Brandis, Stadt	1.871	100	77	4,1	681	36,4	719	38,4	208	11,1
14729080	Colditz, Stadt	1.779	100	114	6,4	625	35,1	683	38,4	188	10,6
14729100	Elstertrebnitz	110	100	8	(7,3)	35	31,8	36	32,7	11	10,0
14729140	Frohbürg, Stadt	1.877	100	66	3,5	584	31,1	705	37,6	301	16,0
14729150	Geithain, Stadt	1.382	100	80	5,8	618	44,7	410	29,7	153	11,1
14729160	Grimma, Stadt	7.257	100	569	7,8	2.875	39,6	2.446	33,7	758	10,4
14729170	Groitzsch, Stadt	1.705	100	62	3,6	559	32,8	830	48,7	139	8,2
14729190	Großpösna	513	100	14	2,7	117	22,8	153	29,8	101	19,7

AGS	Kreisfreie Stadt Gemeinde Landkreis Land	Wohnfläche von 100 bis unter 120 m² absolut	Wohnfläche von 100 bis unter 120 m² in %	Wohnfläche von 120 m² und mehr absolut	Wohnfläche von 120 m² und mehr in %
14626450	Reichenbach/O.L., Stadt	62	6,3	47	4,8
14626460	Rietschen	23	5,7	21	5,2
14626470	Rosenbach	10	5,9	29	17,1
14626480	Rothenburg/O.L., Stadt	42	5,3	36	4,6
14626490	Schleife	18	4,9	20	5,4
14626500	Schönau-Berzdorf a. d. Eigen	24	8,9	8	(3,0)
14626510	Schönbach	5	(6,9)	6	(8,3)
14626520	Schöpstal	32	13,3	31	12,9
14626530	Seifhennersdorf, Stadt	41	5,0	35	4,3
14626560	Trebendorf	6	(15,4)	8	(20,5)
14626570	Vierkirchen	11	7,9	27	19,4
14626580	Waldhufen	14	6,4	12	5,5
14626590	Weißkeißel	9	(9,4)	3	(3,1)
14626600	Weißwasser/O.L., Stadt	196	2,9	97	1,4
14626610	Zittau, Stadt	482	4,6	380	3,7
<b>14627</b>	<b>Meißen</b>	<b>3.232</b>	<b>4,8</b>	<b>2.526</b>	<b>3,7</b>
14627010	Coswig, Stadt	243	3,2	147	1,9
14627020	Diera-Zehren	29	7,5	29	7,5
14627030	Ebersbach	62	12,3	53	10,5
14627040	Glaubitz	8	(5,1)	7	(4,5)
14627050	Gröditz, Stadt	48	2,0	36	1,5
14627060	Großenhain, Stadt	252	4,7	205	3,8
14627070	Hirschstein	16	7,6	23	10,9
14627080	Käbschütztal	39	9,7	31	7,7
14627100	Klipphausen	128	8,6	140	9,4
14627110	Lampertswalde	21	9,6	24	11,0
14627130	Lommatzsch, Stadt	79	6,8	44	3,8
14627140	Meißen, Stadt	489	3,9	310	2,5
14627150	Moritzburg	76	7,0	129	11,9
14627170	Niederau	40	6,0	26	3,9
14627180	Nossen, Stadt	132	5,4	83	3,4
14627190	Nünchritz	48	3,8	29	2,3
14627200	Priestewitz	36	9,1	40	10,1
14627210	Radebeul, Stadt	745	7,4	696	6,9
14627220	Radeburg, Stadt	79	4,3	75	4,1
14627230	Riesa, Stadt	322	2,6	150	1,2
14627240	Röderaue	23	5,8	19	4,8
14627250	Schönfeld	6	(4,5)	17	12,9
14627260	Stauchitz	29	7,3	22	5,6
14627270	Strehla, Stadt	54	7,1	26	3,4
14627290	Thiendorf	36	10,6	40	11,8
14627310	Weinböhla	106	5,5	92	4,8
14627340	Wülknitz	26	10,6	14	5,7
14627360	Zeithain	48	6,9	41	5,9
<b>14628</b>	<b>Sächsische Schweiz-Osterzgebirge</b>	<b>3.224</b>	<b>4,8</b>	<b>2.157</b>	<b>3,2</b>
14628010	Altenberg, Stadt	84	5,6	42	2,8
14628020	Bad Gottleuba-Berggießhübel, Stadt	70	6,2	49	4,3
14628030	Bad Schandau, Stadt	50	5,2	36	3,7
14628040	Bahretal	32	10,0	21	6,6
14628050	Bannewitz	126	5,8	105	4,8
14628060	Dippoldiswalde, Stadt	177	5,4	100	3,0
14628070	Dohma	22	7,1	13	4,2
14628080	Dohna, Stadt	82	6,8	66	5,5
14628090	Dorfhain	5	(3,0)	10	5,9
14628100	Dürrröhrsdorf-Dittersbach	36	5,5	39	6,0
14628110	Freital, Stadt	515	3,8	286	2,1
14628130	Glashütte, Stadt	48	3,5	57	4,2
14628140	Gohrisch	11	4,4	13	5,2
14628150	Hartmannsdorf-Reichenau	9	(9,6)	7	(7,4)
14628160	Heidenau, Stadt	285	3,7	159	2,0
14628170	Hermisdorf/Erzgeb.	6	(5,7)	9	(8,5)
14628190	Hohnstein, Stadt	33	8,4	24	6,1
14628205	Klingenberg	53	5,1	47	4,5
14628210	Königstein/Sächs. Schw., Stadt	33	5,8	12	2,1
14628220	Kreischa	76	9,3	53	6,5
14628230	Liebstadt, Stadt	10	8,5	7	(5,9)
14628240	Lohmen	32	5,8	17	3,1
14628250	Müglitztal	10	3,3	14	4,7
14628260	Neustadt in Sachsen, Stadt	137	4,0	89	2,6
14628270	Pirna, Stadt	657	4,4	419	2,8
14628300	Rabenau, Stadt	67	8,1	40	4,8
14628310	Rathen, Kurort	7	(10,3)	19	27,9
14628320	Rathmannsdorf	9	(5,1)	9	(5,1)
14628330	Reinhardtsdorf-Schöna	12	6,5	11	5,9
14628340	Rosenthal-Bielatal	12	8,5	14	9,9
14628360	Sebnitz, Stadt	111	4,3	77	3,0
14628370	Stadt Wehlen, Stadt	30	12,6	13	5,5
14628380	Stolpen, Stadt	53	5,4	43	4,4
14628390	Struppen	15	5,2	22	7,6
14628400	Tharandt, Stadt	91	8,6	69	6,5
14628410	Wilsdruff, Stadt	219	7,0	144	4,6
<b>14729</b>	<b>Leipzig</b>	<b>3.079</b>	<b>4,9</b>	<b>2.543</b>	<b>4,0</b>
14729010	Bad Lausick, Stadt	95	6,2	53	3,4
14729020	Belgershain	36	6,2	63	10,9
14729030	Bennewitz	43	6,2	44	6,4
14729040	Böhlen, Stadt	55	2,4	47	2,0
14729050	Borna, Stadt	238	3,4	129	1,9
14729060	Borsdorf	76	3,8	90	4,5
14729070	Brandis, Stadt	93	5,0	93	5,0
14729080	Colditz, Stadt	98	5,5	72	4,0
14729100	Elstertrebnitz	7	(6,4)	14	12,7
14729140	Froburg, Stadt	112	6,0	110	5,9
14729150	Geithain, Stadt	70	5,1	49	3,5
14729160	Grimma, Stadt	343	4,7	260	3,6
14729170	Groitzsch, Stadt	59	3,5	58	3,4
14729190	Großpösna	55	10,7	73	14,2

AGS	Kreisfreie Stadt Gemeinde Landkreis Land	Insgesamt absolut	Insgesamt in %	Wohnfläche unter 40 m² absolut	Wohnfläche unter 40 m² in %	Wohnfläche von 40 bis unter 60 m² absolut	Wohnfläche von 40 bis unter 60 m² in %	Wohnfläche von 60 bis unter 80 m² absolut	Wohnfläche von 60 bis unter 80 m² in %	Wohnfläche von 80 bis unter 100 m² absolut	Wohnfläche von 80 bis unter 100 m² in %
14729220	Kitzscher, Stadt	1.394	100	69	4,9	615	44,1	550	39,5	115	8,2
14729245	Lossatal	696	100	59	8,5	211	30,3	211	30,3	103	14,8
14729250	Machern	1.087	100	23	2,1	335	30,8	391	36,0	187	17,2
14729260	Markkleeberg, Stadt	8.201	100	380	4,6	2.975	36,3	3.035	37,0	911	11,1
14729270	Markranstädt, Stadt	3.851	100	310	8,0	1.398	36,3	1.239	32,2	445	11,6
14729300	Naunhof, Stadt	1.795	100	92	5,1	632	35,2	594	33,1	258	14,4
14729320	Neukieritzsch	2.022	100	176	8,7	1.016	50,2	598	29,6	124	6,1
14729330	Otterwisch	141	100	3	(2,1)	34	24,1	45	31,9	24	17,0
14729340	Parthenstein	283	100	6	(2,1)	87	30,7	69	24,4	45	15,9
14729350	Pegau, Stadt	1.356	100	91	6,7	471	34,7	478	35,3	197	14,5
14729360	Regis-Breitlingen, Stadt	1.028	100	24	2,3	561	54,6	326	31,7	77	7,5
14729370	Rötha, Stadt	1.557	100	104	6,7	736	47,3	452	29,0	141	9,1
14729380	Thallwitz	391	100	56	14,3	96	24,6	118	30,2	68	17,4
14729400	Trebsen/Mulde, Stadt	615	100	18	2,9	161	26,2	284	46,2	75	12,2
14729410	Wurzen, Stadt	5.940	100	368	6,2	2.435	41,0	2.291	38,6	531	8,9
14729430	Zwenkau, Stadt	2.232	100	147	6,6	887	39,7	674	30,2	265	11,9
14730	Nordsachsen	49.898	100	3.616	7,2	19.742	39,6	17.174	34,4	5.473	11,0
14730010	Arzberg	248	100	25	10,1	58	23,4	108	43,5	30	12,1
14730020	Bad Düben, Stadt	2.256	100	83	3,7	982	43,5	853	37,8	210	9,3
14730030	Beilrode	634	100	22	3,5	210	33,1	181	28,5	124	19,6
14730045	Belgern-Schildau, Stadt	880	100	34	3,9	264	30,0	311	35,3	150	17,0
14730050	Cavertitz	181	100	3	(1,7)	39	21,5	48	26,5	42	23,2
14730060	Dahlen, Stadt	650	100	21	3,2	221	34,0	233	35,8	108	16,6
14730070	Delitzsch, Stadt	8.673	100	763	8,8	3.471	40,0	3.177	36,6	839	9,7
14730080	Doberschütz	369	100	23	6,2	99	26,8	115	31,2	57	15,4
14730090	Dommitzsch, Stadt	399	100	20	5,0	138	34,6	144	36,1	49	12,3
14730100	Dreiheide	171	100	6	(3,5)	45	26,3	44	25,7	25	14,6
14730110	Eilenburg, Stadt	6.021	100	513	8,5	2.499	41,5	2.120	35,2	557	9,3
14730120	Elsnig	132	100	4	(3,0)	39	29,5	36	27,3	38	28,8
14730140	Jesewitz	294	100	16	5,4	70	23,8	82	27,9	62	21,1
14730150	Krostitz	547	100	21	3,8	141	25,8	191	34,9	112	20,5
14730160	Laußig	534	100	22	4,1	274	51,3	135	25,3	60	11,2
14730170	Liebschützberg	256	100	13	5,1	45	17,6	105	41,0	39	15,2
14730180	Löbnitz	208	100	10	4,8	86	41,3	65	31,3	26	12,5
14730190	Mockrehna	605	100	77	12,7	193	31,9	204	33,7	76	12,6
14730200	Mügeln, Stadt	1.139	100	49	4,3	399	35,0	433	38,0	182	16,0
14730210	Naundorf	283	100	13	4,6	116	41,0	84	29,7	45	15,9
14730230	Oschatz, Stadt	4.960	100	335	6,8	1.856	37,4	1.974	39,8	504	10,2
14730250	Rackwitz	1.188	100	36	3,0	533	44,9	394	33,2	112	9,4
14730270	Schkeuditz, Stadt	5.454	100	571	10,5	2.165	39,7	1.917	35,1	414	7,6
14730280	Schönwölkau	320	100	6	(1,9)	109	34,1	87	27,2	53	16,6
14730300	Taucha, Stadt	4.507	100	358	7,9	1.792	39,8	1.339	29,7	634	14,1
14730310	Torgau, Stadt	7.095	100	509	7,2	3.279	46,2	2.142	30,2	660	9,3
14730320	Trossin	63	100	-	-	12	19,0	27	42,9	14	22,2
14730330	Wermisdorf	776	100	30	3,9	218	28,1	302	38,9	103	13,3
14730340	Wiedemar	695	100	31	4,5	236	34,0	216	31,1	117	16,8
14730360	Zschepplin	354	100	14	4,0	136	38,4	103	29,1	32	9,0
14	Freistaat Sachsen	1.353.493	100	111.760	8,3	508.693	37,6	467.773	34,6	159.299	11,8

[Zeichenerklärung](#)

AGS	Kreisfreie Stadt Gemeinde Landkreis Land	Wohnfläche von 100 bis unter 120 m² absolut	Wohnfläche von 100 bis unter 120 m² in %	Wohnfläche von 120 m² und mehr absolut	Wohnfläche von 120 m² und mehr in %
14729220	Kitzscher, Stadt	26	1,9	27	1,9
14729245	Lossatal	48	6,9	60	8,6
14729250	Machern	86	7,9	67	6,2
14729260	Markkleeberg, Stadt	483	5,9	418	5,1
14729270	Markranstädt, Stadt	277	7,2	183	4,8
14729300	Naunhof, Stadt	118	6,6	103	5,7
14729320	Neukieritzsch	54	2,7	53	2,6
14729330	Otterwisch	17	12,1	16	11,3
14729340	Parthenstein	37	13,1	42	14,8
14729350	Pegau, Stadt	64	4,7	53	3,9
14729360	Regis-Breitingen, Stadt	31	3,0	15	1,5
14729370	Rötha, Stadt	59	3,8	67	4,3
14729380	Thallwitz	27	6,9	23	5,9
14729400	Trebsen/Mulde, Stadt	42	6,8	31	5,0
14729410	Wurzen, Stadt	197	3,3	123	2,1
14729430	Zwenkau, Stadt	151	6,8	111	5,0
<b>14730</b>	<b>Nordsachsen</b>	<b>2.164</b>	<b>4,3</b>	<b>1.739</b>	<b>3,5</b>
14730010	Arzberg	24	9,7	-	-
14730020	Bad Düben, Stadt	70	3,1	56	2,5
14730030	Beilrode	62	9,8	37	5,8
14730045	Belgern-Schildau, Stadt	59	6,7	62	7,0
14730050	Cavertitz	26	14,4	17	9,4
14730060	Dahlen, Stadt	37	5,7	35	5,4
14730070	Delitzsch, Stadt	266	3,1	157	1,8
14730080	Doberschütz	28	7,6	45	12,2
14730090	Dommitzsch, Stadt	27	6,8	21	5,3
14730100	Dreiheide	17	9,9	33	19,3
14730110	Eilenburg, Stadt	203	3,4	127	2,1
14730120	Elsnig	11	8,3	6	(4,5)
14730140	Jesewitz	25	8,5	35	11,9
14730150	Krostitz	48	8,8	33	6,0
14730160	Laußig	21	3,9	24	4,5
14730170	Liebschützberg	25	9,8	29	11,3
14730180	Löbnitz	7	(3,4)	18	8,7
14730190	Mockrehna	27	4,5	34	5,6
14730200	Mügeln, Stadt	42	3,7	35	3,1
14730210	Naundorf	8	(2,8)	16	5,7
14730230	Oschatz, Stadt	186	3,8	94	1,9
14730250	Rackwitz	67	5,6	48	4,0
14730270	Schkeuditz, Stadt	205	3,8	181	3,3
14730280	Schönwölkau	34	10,6	28	8,8
14730300	Taucha, Stadt	205	4,5	185	4,1
14730310	Torgau, Stadt	293	4,1	212	3,0
14730320	Trossin	4	(6,3)	3	(4,8)
14730330	Wermisdorf	59	7,6	65	8,4
14730340	Wiedemar	45	6,5	52	7,5
14730360	Zschepplin	26	7,3	33	9,3
<b>14</b>	<b>Freistaat Sachsen</b>	<b>61.935</b>	<b>4,6</b>	<b>44.030</b>	<b>3,3</b>

[Zeichenerklärung](#)

**10. Mietwohnungen in Wohngebäuden am 15. Mai 2022 nach Zahl der Räume und Gemeinden**

AGS	Kreisfreie Stadt Gemeinde Landkreis Land	Insgesamt absolut	Insgesamt in %	1 und 2 Räume absolut	1 und 2 Räume in %	3 und 4 Räume absolut	3 und 4 Räume in %	5 und mehr Räume absolut	5 und mehr Räume in %
14511000	Chemnitz, Stadt	106.854	100	22.325	20,9	73.707	69,0	10.827	10,1
14612000	Dresden, Stadt	246.327	100	65.776	26,7	157.072	63,8	23.476	9,5
14713000	Leipzig, Stadt	280.146	100	70.369	25,1	182.518	65,2	27.260	9,7
<b>14521</b>	<b>Erzgebirgskreis</b>	<b>86.347</b>	<b>100</b>	<b>15.236</b>	<b>17,6</b>	<b>59.617</b>	<b>69,0</b>	<b>11.497</b>	<b>13,3</b>
14521010	Amtsberg	608	100	79	13,0	388	63,8	137	22,5
14521020	Annaberg-Buchholz, Stadt	7.232	100	1.215	16,8	4.944	68,4	1.075	14,9
14521035	Aue-Bad Schlema, Stadt	7.299	100	1.642	22,5	4.942	67,7	717	9,8
14521040	Auerbach	534	100	55	10,3	410	76,8	70	13,1
14521060	Bärenstein	529	100	62	11,7	421	79,6	50	9,5
14521080	Bockau	270	100	17	6,3	193	71,5	63	23,3
14521090	Börnichen/Erzgeb.	114	100	12	10,5	88	77,2	9	(7,9)
14521110	Breitenbrunn/Erzgeb.	1.074	100	130	12,1	796	74,1	151	14,1
14521120	Burkhardtsdorf	1.269	100	183	14,4	891	70,2	194	15,3
14521130	Crottendorf	699	100	84	12,0	492	70,4	124	17,7
14521140	Deutschneudorf	145	100	32	22,1	88	60,7	23	15,9
14521150	Drebach	948	100	123	13,0	670	70,7	155	16,4
14521160	Ehrenfriedersdorf, Stadt	1.339	100	286	21,4	922	68,9	133	9,9
14521170	Eibenstock, Stadt	1.729	100	160	9,3	1.280	74,0	288	16,7
14521180	Elterlein, Stadt	436	100	44	10,1	319	73,2	73	16,7
14521200	Gelenau/Erzgeb.	1.148	100	76	6,6	868	75,6	209	18,2
14521210	Geyer, Stadt	886	100	88	9,9	666	75,2	129	14,6
14521220	Gornau/Erzgeb.	597	100	75	12,6	384	64,3	143	24,0
14521230	Gornsdorf	491	100	74	15,1	330	67,2	86	17,5
14521240	Großolbersdorf	461	100	21	4,6	352	76,4	89	19,3
14521250	Großrückerswalde	548	100	46	8,4	390	71,2	112	20,4
14521260	Grünhain-Beierfeld, Stadt	1.307	100	125	9,6	973	74,4	203	15,5
14521270	Grünhainichen	556	100	40	7,2	401	72,1	115	20,7
14521280	Heidersdorf	105	100	3	(2,9)	77	73,3	24	22,9
14521290	Hohndorf	835	100	95	11,4	610	73,1	128	15,3
14521310	Jahnsdorf/Erzgeb.	804	100	65	8,1	595	74,0	145	18,0
14521320	Johanngeorgenstadt, Stadt	1.204	100	125	10,4	946	78,6	133	11,0
14521330	Jöhstadt, Stadt	419	100	47	11,2	295	70,4	80	19,1
14521340	Königswalde	251	100	37	14,7	170	67,7	40	15,9
14521355	Lauter-Bernsbach, Stadt	1.749	100	203	11,6	1.258	71,9	283	16,2
14521370	Lößnitz, Stadt	2.437	100	787	32,3	1.476	60,6	175	7,2
14521380	Lugau/Erzgeb., Stadt	2.214	100	273	12,3	1.649	74,5	291	13,1
14521390	Marienbergr, Stadt	4.098	100	876	21,4	2.714	66,2	507	12,4
14521400	Mildenau	360	100	48	13,3	254	70,6	58	16,1
14521410	Neukirchen/Erzgeb.	1.470	100	220	15,0	1.018	69,3	231	15,7
14521420	Niederdorf	275	100	28	10,2	180	65,5	74	26,9
14521430	Niederwürschnitz	668	100	103	15,4	493	73,8	74	11,1
14521440	Oberwiesenthal, Kurort, Stadt	643	100	229	35,6	352	54,7	62	9,6
14521450	Oelsnitz/Erzgeb., Stadt	3.099	100	494	15,9	2.161	69,7	447	14,4
14521460	Olbernhau, Stadt	2.892	100	460	15,9	2.029	70,2	404	14,0
14521495	Pockau-Lengefeld, Stadt	1.436	100	201	14,0	1.043	72,6	197	13,7
14521500	Raschau-Markersbach	1.588	100	135	8,5	1.251	78,8	204	12,8
14521510	Scheibenberg, Stadt	397	100	56	14,1	274	69,0	68	17,1
14521520	Schleittau, Stadt	501	100	80	16,0	330	65,9	96	19,2
14521530	Schneeberg, Stadt	4.613	100	1.299	28,2	2.801	60,7	512	11,1
14521540	Schönheide	971	100	142	14,6	667	68,7	162	16,7
14521550	Schwarzenberg/Erzgeb., Stadt	5.396	100	1.316	24,4	3.571	66,2	506	9,4
14521560	Sehmatal	1.307	100	257	19,7	860	65,8	192	14,7
14521570	Seiffen/Erzgeb., Kurort	297	100	28	9,4	233	78,5	36	12,1
14521590	Stollberg/Erzgeb., Stadt	3.500	100	659	18,8	2.447	69,9	391	11,2
14521600	Stützengrün	391	100	27	6,9	290	74,2	73	18,7
14521610	Tannenberg	140	100	10	7,1	101	72,1	29	20,7
14521620	Thalheim/Erzgeb., Stadt	2.007	100	219	10,9	1.535	76,5	251	12,5
14521630	Thermalbad Wiesenbad	534	100	65	12,2	362	67,8	107	20,0
14521640	Thum, Stadt	1.131	100	220	19,5	737	65,2	175	15,5
14521670	Volkenstein, Stadt	814	100	105	12,9	572	70,3	136	16,7
14521690	Zschopau, Stadt, Motorradstadt	3.276	100	699	21,3	2.199	67,1	377	11,5
14521700	Zschorlau	971	100	157	16,2	662	68,2	153	15,8
14521710	Zwönitz, Stadt	3.335	100	784	23,5	2.215	66,4	336	10,1
<b>14522</b>	<b>Mittelsachsen</b>	<b>81.787</b>	<b>100</b>	<b>14.326</b>	<b>17,5</b>	<b>56.830</b>	<b>69,5</b>	<b>10.630</b>	<b>13,0</b>
14522010	Altmittweida	320	100	38	11,9	189	59,1	93	29,1
14522020	Augustusburg, Stadt	1.010	100	127	12,6	700	69,3	179	17,7
14522035	Bobritzsch-Hilbersdorf	900	100	86	9,6	660	73,3	150	16,7
14522050	Brand-Erbisdorf, Stadt	2.980	100	322	10,8	2.283	76,6	377	12,7
14522060	Burgstädt, Stadt	3.011	100	370	12,3	2.192	72,8	448	14,9
14522070	Claußnitz	446	100	83	18,6	295	66,1	69	15,5
14522080	Döbeln, Stadt	8.450	100	1.312	15,5	6.395	75,7	739	8,7
14522090	Dorfchemnitz	151	100	20	13,2	93	61,6	38	25,2
14522110	Eppendorf	771	100	68	8,8	579	75,1	125	16,2
14522120	Erlau	332	100	57	17,2	200	60,2	74	22,3
14522140	Flöha, Stadt	3.972	100	473	11,9	2.973	74,8	532	13,4
14522150	Frankenberg/Sa., Stadt, Garnisonsstadt	4.678	100	677	14,5	3.260	69,7	741	15,8
14522170	Frauenstein, Stadt	371	100	35	9,4	273	73,6	60	16,2
14522180	Freiberg, Stadt, Universitätsstadt	17.905	100	4.215	23,5	11.841	66,1	1.848	10,3
14522190	Geringswalde, Stadt	891	100	104	11,7	640	71,8	144	16,2
14522200	Großhartmannsdorf	320	100	42	13,1	219	68,4	57	17,8
14522210	Großschirma, Stadt	720	100	116	16,1	462	64,2	141	19,6
14522220	Großweitzschen	388	100	39	10,1	249	64,2	105	27,1
14522230	Hainichen, Stadt	2.270	100	577	25,4	1.439	63,4	254	11,2
14522240	Halsbrücke	793	100	111	14,0	531	67,0	155	19,5
14522250	Hartha, Stadt	1.731	100	201	11,6	1.275	73,7	250	14,4
14522260	Hartmannsdorf	1.337	100	208	15,6	923	69,0	203	15,2
14522275	Jahnatal	730	100	88	12,1	502	68,8	140	19,2
14522280	Königsfeld	129	100	20	15,5	86	66,7	31	24,0
14522290	Königshain-Wiederau	268	100	19	7,1	208	77,6	48	17,9
14522300	Kriebstein	269	100	28	10,4	202	75,1	42	15,6
14522310	Leisnig, Stadt	2.139	100	243	11,4	1.581	73,9	317	14,8
14522320	Leubsdorf	593	100	54	9,1	429	72,3	109	18,4
14522330	Lichtenau	813	100	138	17,0	528	64,9	148	18,2

AGS	Kreisfreie Stadt Gemeinde Landkreis Land	Insgesamt absolut	Insgesamt in %	1 und 2 Räume absolut	1 und 2 Räume in %	3 und 4 Räume absolut	3 und 4 Räume in %	5 und mehr Räume absolut	5 und mehr Räume in %
14522340	Lichtenberg/Erzgeb.	418	100	44	10,5	297	71,1	81	19,4
14522350	Lunzenau, Stadt	755	100	165	21,9	488	64,6	101	13,4
14522360	Mittweida, Stadt, Hochschulstadt	5.888	100	1.639	27,8	3.666	62,3	579	9,8
14522380	Mühlau	304	100	73	24,0	184	60,5	48	15,8
14522390	Mulda/Sa.	456	100	75	16,4	329	72,1	52	11,4
14522400	Neuhausen/Erzgeb.	473	100	60	12,7	350	74,0	63	13,3
14522420	Niederwiesa	872	100	102	11,7	614	70,4	157	18,0
14522430	Oberschöna	428	100	46	10,7	271	63,3	110	25,7
14522440	Oederan, Stadt	1.685	100	283	16,8	1.181	70,1	222	13,2
14522460	Penig, Stadt	1.883	100	443	23,5	1.213	64,4	227	12,1
14522470	Rechenberg-Bienenmühle	379	100	17	4,5	302	79,7	60	15,8
14522480	Reinsberg	379	100	38	10,0	280	73,9	59	15,6
14522490	Rochlitz, Stadt	1.949	100	404	20,7	1.288	66,1	257	13,2
14522500	Rossau	507	100	36	7,1	368	72,6	104	20,5
14522510	Roßwein, Stadt	1.868	100	304	16,3	1.331	71,3	233	12,5
14522520	Sayda, Stadt	274	100	24	8,8	218	79,6	33	12,0
14522530	Seelitz	159	100	13	8,2	120	75,5	28	17,6
14522540	Striegistal	522	100	59	11,3	351	67,2	111	21,3
14522550	Taura	428	100	70	16,4	302	70,6	61	14,3
14522570	Waldheim, Stadt	2.614	100	451	17,3	1.853	70,9	310	11,9
14522580	Wechselburg	253	100	46	18,2	164	64,8	42	16,6
14522590	Weißenborn/Erzgeb.	540	100	61	11,3	405	75,0	74	13,7
14522600	Zettlitz	64	100	-	-	53	84,1	9	(14,1)
14523	Vogtlandkreis	65.507	100	13.597	20,8	43.674	66,7	8.237	12,6
14523010	Adorf/Vogtl., Stadt	1.269	100	236	18,6	896	70,6	138	10,9
14523020	Auerbach/Vogtl., Stadt	5.544	100	1.110	20,0	3.721	67,1	716	12,9
14523030	Bad Brambach	248	100	47	19,0	166	66,9	35	14,1
14523040	Bad Elster, Stadt	1.123	100	320	28,5	701	62,4	102	9,1
14523050	Bergen	111	100	9	(8,1)	73	65,8	24	21,6
14523060	Bösenbrunn	85	100	6	(7,1)	60	70,6	14	16,5
14523080	Eichigt	84	100	10	11,9	63	75,0	12	14,3
14523090	Ellefeld	526	100	90	17,1	339	64,4	97	18,4
14523100	Elsterberg, Stadt	993	100	132	13,3	734	73,9	127	12,8
14523120	Falkenstein/Vogtl., Stadt	2.352	100	417	17,7	1.610	68,5	330	14,0
14523130	Grünbach	166	100	13	7,8	124	74,7	24	14,5
14523150	Heinsdorfergrund	224	100	27	12,1	155	69,2	41	18,3
14523160	Klingenthal, Stadt	1.889	100	203	10,7	1.395	73,8	291	15,4
14523170	Lengenfeld, Stadt	1.320	100	187	14,2	924	70,0	211	16,0
14523190	Limbach	140	100	24	17,1	86	61,4	30	21,4
14523200	Markneukirchen, Stadt	1.512	100	206	13,6	1.060	70,1	245	16,2
14523230	Mühlental	75	100	4	(5,3)	46	61,3	25	33,3
14523245	Muldenhammer	431	100	30	7,0	307	71,2	94	21,8
14523260	Netzschkau, Stadt	769	100	71	9,2	563	73,2	138	17,9
14523270	Neuensalz	229	100	29	12,7	146	63,8	51	22,3
14523280	Neumark	479	100	114	23,8	306	63,9	66	13,8
14523290	Neustadt/Vogtl.	100	100	5	(5,0)	72	72,0	22	22,0
14523300	Oelsnitz/Vogtl., Stadt	3.108	100	820	26,4	1.949	62,7	339	10,9
14523310	Pausa-Mühltroff, Stadt	784	100	146	18,6	513	65,4	125	15,9
14523320	Plauen, Stadt	27.616	100	7.232	26,2	17.697	64,1	2.682	9,7
14523330	Pöhl	485	100	64	13,2	316	65,2	106	21,9
14523340	Reichenbach im Vogtland, Stadt	7.397	100	966	13,1	5.429	73,4	1.003	13,6
14523360	Rodewisch, Stadt	1.665	100	247	14,8	1.129	67,8	287	17,2
14523365	Rosenbach/Vogtl.	620	100	38	6,1	468	75,5	110	17,7
14523370	Schöneck/Vogtl., Stadt	625	100	69	11,0	416	66,6	146	23,4
14523380	Steinberg	425	100	80	18,8	244	57,4	105	24,7
14523410	Theuma	89	100	13	14,6	62	69,7	15	16,9
14523420	Tirpersdorf	126	100	5	(4,0)	77	61,1	39	31,0
14523430	Treuen, Stadt	1.691	100	412	24,4	1.041	61,6	236	14,0
14523440	Triebel/Vogtl.	182	100	9	(4,9)	145	79,7	24	13,2
14523450	Weischlitz	878	100	192	21,9	554	63,1	137	15,6
14523460	Werda	151	100	9	(6,0)	89	58,9	54	35,8
14524	Zwickau	94.772	100	21.019	22,2	62.537	66,0	11.218	11,8
14524010	Bernsdorf	233	100	30	12,9	161	69,1	44	18,9
14524020	Callenberg	609	100	56	9,2	423	69,5	130	21,3
14524030	Crimmitschau, Stadt	5.535	100	1.404	25,4	3.480	62,9	659	11,9
14524040	Crinitzberg	310	100	44	14,2	202	65,2	62	20,0
14524050	Dennheritz	165	100	16	9,7	125	75,8	25	15,2
14524060	Fraureuth	1.230	100	113	9,2	921	74,9	191	15,5
14524070	Gersdorf	786	100	124	15,8	525	66,8	133	16,9
14524080	Glauchau, Stadt	7.024	100	1.701	24,2	4.446	63,3	878	12,5
14524090	Hartenstein, Stadt	839	100	189	22,5	550	65,6	99	11,8
14524100	Hartmannsdorf b. Kirchberg	152	100	20	13,2	102	67,1	30	19,7
14524110	Hirschfeld	113	100	3	(2,7)	85	75,2	27	23,9
14524120	Hohenstein-Ernstthal, Stadt	4.862	100	1.119	23,0	3.208	66,0	537	11,0
14524130	Kirchberg, Stadt	1.843	100	341	18,5	1.245	67,6	257	13,9
14524140	Langenbernsdorf	335	100	48	14,3	219	65,4	68	20,3
14524150	Langenweißbach	378	100	84	22,2	245	64,8	48	12,7
14524160	Lichtenstein/Sa., Stadt	3.624	100	630	17,4	2.475	68,3	518	14,3
14524170	Lichtentanne	1.197	100	170	14,2	827	69,1	199	16,6
14524180	Limbach-Oberfrohna, Stadt	7.313	100	1.600	21,9	4.841	66,2	872	11,9
14524190	Meerane, Stadt	4.727	100	1.287	27,2	2.988	63,2	451	9,5
14524200	Mülsen	1.758	100	309	17,6	1.189	67,6	255	14,5
14524210	Neukirchen/Pleiße	904	100	141	15,6	646	71,5	122	13,5
14524220	Niederfrohna	294	100	24	8,2	215	73,1	55	18,7
14524230	Oberlungwitz, Stadt	1.323	100	216	16,3	920	69,5	189	14,3
14524240	Oberwiera	111	100	8	(7,2)	78	70,3	25	22,5
14524250	Reinsdorf	1.627	100	195	12,0	1.156	71,1	276	17,0
14524260	Remse	298	100	77	25,8	189	63,4	33	11,1
14524270	Schönberg	72	100	6	(8,3)	51	70,8	14	19,4
14524280	St. Egidien	714	100	64	9,0	563	78,9	87	12,2
14524290	Waldenburg, Stadt	798	100	198	24,8	467	58,5	131	16,4
14524300	Werdau, Stadt	6.158	100	1.482	24,1	3.964	64,4	705	11,4
14524310	Wildenfels, Stadt	538	100	84	15,6	339	63,0	115	21,4
14524320	Wilkau-Haßlau, Stadt	3.314	100	820	24,7	2.190	66,1	298	9,0
14524330	Zwickau, Stadt, Hochschulstadt	35.582	100	8.417	23,7	23.497	66,0	3.669	10,3
14625	Bautzen	73.871	100	14.235	19,3	50.121	67,8	9.522	12,9
14625010	Arnsdorf	938	100	153	16,3	637	67,9	148	15,8



AGS	Kreisfreie Stadt Gemeinde Landkreis Land	Insgesamt absolut	Insgesamt in %	1 und 2 Räume absolut	1 und 2 Räume in %	3 und 4 Räume absolut	3 und 4 Räume in %	5 und mehr Räume absolut	5 und mehr Räume in %
14625020	Bautzen, Stadt	16.242	100	4.585	28,2	9.903	61,0	1.753	10,8
14625030	Bernsdorf, Stadt	1.285	100	242	18,8	865	67,3	170	13,2
14625040	Bischofswerda, Stadt	3.503	100	644	18,4	2.473	70,6	387	11,0
14625060	Burkau	231	100	23	10,0	149	64,5	57	24,7
14625080	Crostitzwitz	48	100	-	-	26	54,2	16	33,3
14625090	Cunewalde	911	100	155	17,0	640	70,3	118	13,0
14625100	Demitz-Thumitz	577	100	46	8,0	442	76,6	96	16,6
14625110	Doberschau-Gaußig	582	100	75	12,9	395	67,9	111	19,1
14625120	Elsterheide	284	100	34	12,0	178	62,7	75	26,4
14625130	Elstra, Stadt	361	100	21	5,8	284	78,7	57	15,8
14625140	Frankenthal	83	100	10	12,0	54	65,1	19	22,9
14625150	Göda	345	100	50	14,5	242	70,1	49	14,2
14625160	Großdubrau	648	100	177	27,3	400	61,7	74	11,4
14625170	Großharthau	347	100	37	10,7	233	67,1	76	21,9
14625180	Großnaundorf	74	100	7	(9,5)	46	62,2	21	28,4
14625190	Großpostwitz/O.L.	516	100	122	23,6	327	63,4	68	13,2
14625200	Großröhrsdorf, Stadt	2.040	100	319	15,6	1.433	70,2	289	14,2
14625220	Haselbachtal	452	100	38	8,4	332	73,5	76	16,8
14625230	Hochkirch	193	100	8	(4,1)	139	72,0	47	24,4
14625240	Hoyerswerda, Stadt	13.960	100	1.226	8,8	10.865	77,8	1.863	13,3
14625250	Kamenzen, Stadt	5.356	100	1.262	23,6	3.498	65,3	590	11,0
14625270	Königsbrück, Stadt	1.124	100	298	26,5	703	62,5	126	11,2
14625280	Königswarthau	695	100	114	16,4	475	68,3	106	15,3
14625290	Kubschütz	257	100	46	17,9	148	57,6	58	22,6
14625300	Laußnitz	167	100	31	18,6	105	62,9	32	19,2
14625310	Lauta, Stadt	2.257	100	485	21,5	1.553	68,8	220	9,7
14625320	Lichtenberg	229	100	44	19,2	145	63,3	43	18,8
14625330	Lohsa	547	100	71	13,0	373	68,2	103	18,8
14625340	Malschwitz	485	100	49	10,1	289	59,6	141	29,1
14625350	Nebelschütz	92	100	12	13,0	45	48,9	32	34,8
14625360	Neschwitz	262	100	37	14,1	159	60,7	66	25,2
14625370	Neukirch	173	100	17	9,8	113	65,3	43	24,9
14625380	Neukirch/Lausitz	944	100	166	17,6	660	69,9	121	12,8
14625390	Obergurig	262	100	22	8,4	172	65,6	71	27,1
14625410	Ohorn	262	100	25	9,5	171	65,3	66	25,2
14625420	Oßling	214	100	46	21,5	118	55,1	50	23,4
14625430	Ottendorf-Okrilla	1.683	100	251	14,9	1.190	70,7	239	14,2
14625440	Panschwitz-Kuckau	199	100	19	9,5	140	70,4	40	20,1
14625450	Pulsnitz, Stadt	1.872	100	428	22,9	1.214	64,9	231	12,3
14625460	Puschwitz	107	100	10	9,3	90	84,1	7	(6,5)
14625470	Räckelwitz	50	100	3	(6,0)	30	60,0	18	36,0
14625480	Radeberg, Stadt	6.365	100	1.539	24,2	4.306	67,7	522	8,2
14625490	Radibor	247	100	19	7,7	132	53,4	96	38,9
14625500	Ralbitz-Rosenthal	74	100	3	(4,1)	48	64,9	18	24,3
14625510	Rammenau	101	100	11	10,9	64	63,4	25	24,8
14625525	Schirgiswalde-Kirschau, Stadt	973	100	196	20,1	636	65,4	140	14,4
14625530	Schmölln-Putzkau	307	100	35	11,4	200	65,1	67	21,8
14625550	Schwepnitz	395	100	30	7,6	299	75,7	73	18,5
14625560	Sohland a. d. Spree	821	100	126	15,3	567	69,1	123	15,0
14625570	Spreetal	167	100	12	7,2	104	62,3	52	31,1
14625580	Steina	98	100	7	(7,1)	63	64,3	29	29,6
14625590	Steinigtwolmsdorf	306	100	48	15,7	197	64,4	63	20,6
14625600	Wachau	596	100	126	21,1	405	68,0	70	11,7
14625610	Weißenberg, Stadt	279	100	27	9,7	208	74,6	44	15,8
14625630	Wilthen, Stadt	1.530	100	537	35,1	925	60,5	65	4,2
14625640	Wittichenau, Stadt	755	100	98	13,0	511	67,7	151	20,0
<b>14626</b>	<b>Görlitz</b>	<b>70.575</b>	<b>100</b>	<b>12.016</b>	<b>17,0</b>	<b>50.114</b>	<b>71,0</b>	<b>8.440</b>	<b>12,0</b>
14626010	Bad Muskau, Stadt	978	100	152	15,5	708	72,4	120	12,3
14626020	Beiersdorf	136	100	6	(4,4)	102	75,0	28	20,6
14626030	Bernstadt a. d. Eigen, Stadt	433	100	56	12,9	299	69,1	71	16,4
14626050	Bertsdorf-Hörnitz	140	100	30	21,4	74	52,9	35	25,0
14626060	Boxberg/O.L.	561	100	80	14,3	347	61,9	139	24,8
14626070	Dürrhennersdorf	133	100	27	20,3	85	63,9	19	14,3
14626085	Ebersbach-Neugersdorf, Stadt	3.299	100	497	15,1	2.378	72,1	426	12,9
14626100	Gablenz	124	100	15	12,1	82	66,1	28	22,6
14626110	Görlitz, Stadt	25.445	100	4.069	16,0	18.621	73,2	2.755	10,8
14626120	Groß Düben	68	100	5	(7,4)	44	64,7	24	35,3
14626140	Großschönau	1.148	100	258	22,5	761	66,3	129	11,2
14626150	Großschweidnitz	179	100	19	10,6	137	76,5	23	12,8
14626160	Hähnichen	61	100	-	-	41	67,2	16	26,2
14626170	Hainewalde	168	100	25	14,9	112	66,7	31	18,5
14626180	Herrnhut, Stadt	862	100	126	14,6	569	66,0	164	19,0
14626190	Hohendubrau	162	100	25	15,4	101	62,3	39	24,1
14626200	Horka	110	100	9	(8,2)	66	60,0	35	31,8
14626210	Jonsdorf, Kurort	171	100	35	20,5	102	59,6	34	19,9
14626230	Kodersdorf	325	100	39	12,0	233	71,7	53	16,3
14626240	Königshain	121	100	34	28,1	55	45,5	37	30,6
14626245	Kottmar	778	100	126	16,2	517	66,5	140	18,0
14626250	Krauschwitz i.d. O.L.	410	100	64	15,6	266	64,9	80	19,5
14626260	Kreba-Neudorf	79	100	3	(3,8)	47	59,5	29	36,7
14626270	Lawalde	127	100	11	8,7	85	66,9	31	24,4
14626280	Leutersdorf	499	100	39	7,8	407	81,6	53	10,6
14626290	Löbau, Stadt	5.108	100	1.166	22,8	3.545	69,4	397	7,8
14626300	Markersdorf	375	100	46	12,3	227	60,5	102	27,2
14626310	Mittelherwigsdorf	361	100	36	10,0	187	51,8	139	38,5
14626320	Mücka	68	100	3	(4,4)	40	58,8	27	39,7
14626330	Neißeau	156	100	16	10,3	100	64,1	40	25,6
14626350	Neusalza-Spremberg, Stadt	439	100	52	11,8	310	70,6	76	17,3
14626370	Niesky, Stadt	2.390	100	235	9,8	1.807	75,6	354	14,8
14626390	Oderwitz	739	100	88	11,9	545	73,7	107	14,5
14626400	Olbersdorf	1.514	100	291	19,2	1.085	71,7	136	9,0
14626410	Oppach	427	100	43	10,1	325	76,1	51	11,9
14626420	Ostritz, Stadt	395	100	53	13,4	258	65,3	83	21,0
14626430	Oybin	167	100	27	16,2	114	68,3	28	16,8
14626440	Quitzdorf am See	104	100	31	29,8	55	52,9	21	20,2
14626450	Reichenbach/O.L., Stadt	981	100	129	13,1	671	68,4	171	17,4
14626460	Rietschen	405	100	84	20,7	260	64,2	59	14,6
14626470	Rosenbach	170	100	32	18,8	93	54,7	46	27,1
14626480	Rothenburg/O.L., Stadt	788	100	136	17,3	551	69,9	101	12,8
14626490	Schleife	367	100	51	13,9	252	68,7	65	17,7



AGS	Kreisfreie Stadt Gemeinde Landkreis Land	Insgesamt absolut	Insgesamt in %	1 und 2 Räume absolut	1 und 2 Räume in %	3 und 4 Räume absolut	3 und 4 Räume in %	5 und mehr Räume absolut	5 und mehr Räume in %
14626500	Schönau-Berzdorf a. d. Eigen	269	100	36	13,4	201	74,7	32	11,9
14626510	Schönbach	72	100	8	(11,1)	50	69,4	10	13,9
14626520	Schöpstal	241	100	28	11,6	151	62,7	62	25,7
14626530	Seifhennersdorf, Stadt	812	100	133	16,4	601	74,0	81	10,0
14626560	Trebendorf	39	100	-	-	22	56,4	13	33,3
14626570	Vierkirchen	139	100	12	8,6	79	56,8	48	34,5
14626580	Waldhufen	220	100	37	16,8	138	62,7	47	21,4
14626590	Weißkeißel	96	100	14	14,6	64	66,7	24	25,0
14626600	Weißwasser/O.L., Stadt	6.799	100	1.149	16,9	5.067	74,5	585	8,6
14626610	Zittau, Stadt	10.400	100	2.334	22,4	7.079	68,1	985	9,5
14627	Meißen	67.429	100	10.892	16,2	47.830	70,9	8.708	12,9
14627010	Coswig, Stadt	7.676	100	949	12,4	5.697	74,2	1.029	13,4
14627020	Diera-Zehren	389	100	53	13,6	263	67,6	71	18,3
14627030	Ebersbach	504	100	47	9,3	303	60,1	154	30,6
14627040	Glaubitz	156	100	28	17,9	104	66,7	28	17,9
14627050	Gröditz, Stadt	2.439	100	325	13,3	1.786	73,2	328	13,4
14627060	Großenhain, Stadt	5.376	100	1.186	22,1	3.467	64,5	722	13,4
14627070	Hirschstein	211	100	20	9,5	144	68,2	47	22,3
14627080	Käbschütztal	403	100	39	9,7	279	69,2	87	21,6
14627100	Klipphausen	1.489	100	173	11,6	995	66,8	319	21,4
14627110	Lampertswalde	218	100	55	25,2	105	48,2	52	23,9
14627130	Lommatzsch, Stadt	1.158	100	134	11,6	850	73,4	173	14,9
14627140	Meißen, Stadt	12.601	100	2.188	17,4	9.148	72,6	1.267	10,1
14627150	Moritzburg	1.080	100	243	22,5	654	60,6	189	17,5
14627170	Niederau	670	100	83	12,4	482	71,9	102	15,2
14627180	Nossen, Stadt	2.435	100	370	15,2	1.707	70,1	356	14,6
14627190	Nünchritz	1.259	100	136	10,8	970	77,0	157	12,5
14627200	Priestewitz	396	100	40	10,1	255	64,4	99	25,0
14627210	Radebeul, Stadt	10.093	100	1.933	19,2	6.675	66,1	1.484	14,7
14627220	Radeburg, Stadt	1.828	100	234	12,8	1.313	71,8	287	15,7
14627230	Riesa, Stadt	12.168	100	1.694	13,9	9.435	77,5	1.039	8,5
14627240	Röderaue	395	100	128	32,4	209	52,9	55	13,9
14627250	Schönfeld	132	100	7	(5,3)	84	63,6	37	28,0
14627260	Stauchitz	395	100	49	12,4	275	69,6	76	19,2
14627270	Strehla, Stadt	763	100	168	22,0	518	67,9	77	10,1
14627290	Thiendorf	340	100	56	16,5	195	57,4	88	25,9
14627310	Weinböhla	1.933	100	455	23,5	1.231	63,7	243	12,6
14627340	Wülknitz	246	100	7	(2,8)	183	74,4	51	20,7
14627360	Zeithain	692	100	86	12,4	508	73,4	94	13,6
14628	Sächsische Schweiz-Osterzgebirge	66.832	100	12.797	19,1	46.217	69,2	7.818	11,7
14628010	Altenberg, Stadt	1.505	100	184	12,2	1.145	76,1	179	11,9
14628020	Bad Gottleuba-Berggießhübel, Stadt	1.131	100	140	12,4	848	75,0	144	12,7
14628030	Bad Schandau, Stadt	963	100	143	14,8	702	72,9	119	12,4
14628040	Bahretal	319	100	55	17,2	208	65,2	57	17,9
14628050	Bannewitz	2.186	100	475	21,7	1.435	65,6	274	12,5
14628060	Dippoldiswalde, Stadt	3.283	100	562	17,1	2.313	70,5	402	12,2
14628070	Dohma	310	100	73	23,5	176	56,8	67	21,6
14628080	Dohna, Stadt	1.201	100	198	16,5	838	69,8	165	13,7
14628090	Dorfhain	169	100	6	(3,6)	137	81,1	21	12,4
14628100	Dürrröhrsdorf-Dittersbach	649	100	72	11,1	488	75,2	94	14,5
14628110	Freital, Stadt	13.711	100	2.450	17,9	9.861	71,9	1.397	10,2
14628130	Glashütte, Stadt	1.367	100	136	9,9	1.009	73,8	223	16,3
14628140	Gohrisch	249	100	23	9,2	183	73,5	42	16,9
14628150	Hartmannsdorf-Reichenau	94	100	9	(9,6)	59	62,8	28	29,8
14628160	Heidenau, Stadt	7.805	100	2.167	27,8	5.051	64,7	591	7,6
14628170	Hermisdorf/Erzgeb.	106	100	6	(5,7)	71	67,0	23	21,7
14628190	Hohnstein, Stadt	395	100	58	14,7	250	63,3	90	22,8
14628205	Klingenberg	1.043	100	123	11,8	757	72,6	167	16,0
14628210	Königstein/Sächs. Schw., Stadt	569	100	87	15,3	410	72,1	74	13,0
14628220	Kreischa	820	100	189	23,0	517	63,0	114	13,9
14628230	Liebstadt, Stadt	118	100	8	(6,8)	93	78,8	21	17,8
14628240	Lohmen	551	100	100	18,1	398	72,2	55	10,0
14628250	Müglitztal	300	100	46	15,3	203	67,7	52	17,3
14628260	Neustadt in Sachsen, Stadt	3.459	100	826	23,9	2.277	65,8	362	10,5
14628270	Pirna, Stadt	14.854	100	2.901	19,5	10.312	69,4	1.641	11,0
14628300	Rabenau, Stadt	830	100	136	16,4	572	68,9	127	15,3
14628310	Rathen, Kurort	68	100	9	(13,2)	38	55,9	22	32,4
14628320	Rathmannsdorf	175	100	14	8,0	132	75,4	25	14,3
14628330	Reinhardtsdorf-Schöna	186	100	35	18,8	121	65,1	30	16,1
14628340	Rosenthal-Bielatal	142	100	19	13,4	88	62,0	34	23,9
14628360	Sebnitz, Stadt	2.585	100	477	18,5	1.803	69,7	305	11,8
14628370	Stadt Wehlen, Stadt	238	100	32	13,4	161	67,6	45	18,9
14628380	Stolpen, Stadt	974	100	149	15,3	672	69,0	152	15,6
14628390	Struppen	291	100	27	9,3	212	72,9	53	18,2
14628400	Tharandt, Stadt	1.063	100	283	26,6	609	57,3	178	16,7
14628410	Wilsdruff, Stadt	3.117	100	583	18,7	2.086	66,9	447	14,3
14729	Leipzig	63.141	100	10.358	16,4	44.581	70,6	8.200	13,0
14729010	Bad Lausick, Stadt	1.537	100	324	21,1	1.029	66,9	184	12,0
14729020	Belgershain	579	100	121	20,9	353	61,0	108	18,7
14729030	Bennewitz	691	100	115	16,6	486	70,3	97	14,0
14729040	Böhlen, Stadt	2.319	100	571	24,6	1.513	65,2	234	10,1
14729050	Borna, Stadt	6.946	100	852	12,3	5.260	75,7	834	12,0
14729060	Borsdorf	1.979	100	327	16,5	1.441	72,8	210	10,6
14729070	Brandis, Stadt	1.871	100	259	13,8	1.354	72,4	258	13,8
14729080	Colditz, Stadt	1.779	100	210	11,8	1.288	72,4	280	15,7
14729100	Elstertrebnitz	110	100	44	40,0	51	46,4	20	18,2
14729140	Froburg, Stadt	1.877	100	296	15,8	1.204	64,1	373	19,9
14729150	Geithain, Stadt	1.382	100	235	17,0	953	69,0	196	14,2
14729160	Grimma, Stadt	7.257	100	1.037	14,3	5.213	71,8	1.004	13,8
14729170	Groitzsch, Stadt	1.705	100	277	16,2	1.234	72,4	194	11,4
14729190	Großpösna	513	100	64	12,5	335	65,3	115	22,4
14729220	Kitzscher, Stadt	1.394	100	201	14,4	1.094	78,5	101	7,2
14729245	Lossatal	696	100	106	15,2	446	64,1	145	20,8
14729250	Machern	1.087	100	122	11,2	786	72,3	179	16,5
14729260	Markkleeberg, Stadt	8.201	100	1.494	18,2	5.667	69,1	1.040	12,7
14729270	Markranstädt, Stadt	3.851	100	919	23,9	2.469	64,1	467	12,1
14729300	Naunhof, Stadt	1.795	100	263	14,7	1.256	70,0	269	15,0

AGS	Kreisfreie Stadt Gemeinde Landkreis Land	Insgesamt absolut	Insgesamt in %	1 und 2 Räume absolut	1 und 2 Räume in %	3 und 4 Räume absolut	3 und 4 Räume in %	5 und mehr Räume absolut	5 und mehr Räume in %
14729320	Neukieritzsch	2.022	100	308	15,2	1.502	74,3	213	10,5
14729330	Otterwisch	141	100	12	8,5	84	59,6	44	31,2
14729340	Parthenstein	283	100	16	5,7	179	63,3	89	31,4
14729350	Pegau, Stadt	1.356	100	411	30,3	804	59,3	143	10,5
14729360	Regis-Breitingen, Stadt	1.028	100	97	9,4	789	76,8	143	13,9
14729370	Rötha, Stadt	1.557	100	236	15,2	1.110	71,3	211	13,6
14729380	Thallwitz	391	100	95	24,3	224	57,3	74	18,9
14729400	Trebsen/Mulde, Stadt	615	100	63	10,2	443	72,0	109	17,7
14729410	Wurzen, Stadt	5.940	100	924	15,6	4.483	75,5	533	9,0
14729430	Zwenkau, Stadt	2.232	100	366	16,4	1.540	69,0	330	14,8
<b>14730</b>	<b>Nordsachsen</b>	<b>49.898</b>	<b>100</b>	<b>8.464</b>	<b>17,0</b>	<b>34.298</b>	<b>68,7</b>	<b>7.137</b>	<b>14,3</b>
14730010	Arzberg	248	100	42	16,9	159	64,1	47	19,0
14730020	Bad Düben, Stadt	2.256	100	245	10,9	1.644	72,9	362	16,0
14730030	Beilrode	634	100	65	10,3	435	68,6	134	21,1
14730045	Belgern-Schildau, Stadt	880	100	98	11,1	618	70,2	164	18,6
14730050	Cavertitz	181	100	23	12,7	97	53,6	61	33,7
14730060	Dahlen, Stadt	650	100	134	20,6	414	63,7	106	16,3
14730070	Delitzsch, Stadt	8.673	100	1.518	17,5	6.380	73,6	775	8,9
14730080	Doberschütz	369	100	72	19,5	224	60,7	71	19,2
14730090	Dommitzsch, Stadt	399	100	58	14,5	270	67,7	71	17,8
14730100	Dreiheide	171	100	54	31,6	65	38,0	52	30,4
14730110	Eilenburg, Stadt	6.021	100	908	15,1	4.528	75,2	580	9,6
14730120	Elsnig	132	100	21	15,9	89	67,4	24	18,2
14730140	Jesewitz	294	100	40	13,6	163	55,4	91	31,0
14730150	Krostitz	547	100	48	8,8	408	74,6	92	16,8
14730160	Laußig	534	100	32	6,0	400	74,9	101	18,9
14730170	Liebschützberg	256	100	23	9,0	172	67,2	60	23,4
14730180	Löbnitz	208	100	18	8,7	145	69,7	42	20,2
14730190	Mockrehna	605	100	167	27,6	338	55,9	102	16,9
14730200	Mügeln, Stadt	1.139	100	117	10,3	835	73,3	186	16,3
14730210	Naundorf	283	100	22	7,8	208	73,5	54	19,1
14730230	Oschatz, Stadt	4.960	100	620	12,5	3.622	73,0	719	14,5
14730250	Rackwitz	1.188	100	140	11,8	924	77,8	123	10,4
14730270	Schkeuditz, Stadt	5.454	100	1.450	26,6	3.512	64,4	488	8,9
14730280	Schönwölkau	320	100	57	17,8	200	62,5	63	19,7
14730300	Taucha, Stadt	4.507	100	1.385	30,7	2.632	58,4	491	10,9
14730310	Torgau, Stadt	7.095	100	849	12,0	4.551	64,1	1.696	23,9
14730320	Trossin	63	100	11	17,5	36	57,1	15	23,8
14730330	Wermsdorf	776	100	104	13,4	523	67,4	149	19,2
14730340	Wiedemar	695	100	108	15,5	475	68,3	114	16,4
14730360	Zschepplin	354	100	33	9,3	223	63,0	98	27,7
<b>14</b>	<b>Freistaat Sachsen</b>	<b>1.353.493</b>	<b>100</b>	<b>291.415</b>	<b>21,5</b>	<b>909.112</b>	<b>67,2</b>	<b>152.965</b>	<b>11,3</b>

[Zeichenerklärung](#)

**11. Mietwohnungen in Wohngebäuden am 15. Mai 2022 nach Höhe der Nettokaltmiete und Gemeinden**

AGS	Kreisfreie Stadt Gemeinde Landkreis Land	Insgesamt absolut	Insgesamt in %	Miete unter 4 EUR je m² absolut	Miete unter 4 EUR je m² in %	Miete von 4 bis unter 6 EUR je m² absolut
14511000	Chemnitz, Stadt	106.854	100	8.117	7,6	81.041
14612000	Dresden, Stadt	246.327	100	5.813	2,4	66.854
14713000	Leipzig, Stadt	280.146	100	9.197	3,3	122.295
<b>14521</b>	<b>Erzgebirgskreis</b>	<b>86.347</b>	<b>100</b>	<b>24.383</b>	<b>28,2</b>	<b>55.758</b>
14521010	Amtsberg	608	100	222	36,5	359
14521020	Annaberg-Buchholz, Stadt	7.232	100	1.351	18,7	5.385
14521035	Aue-Bad Schlema, Stadt	7.299	100	2.123	29,1	4.700
14521040	Auerbach	534	100	189	35,4	317
14521060	Bärenstein	529	100	178	33,6	313
14521080	Bockau	270	100	160	59,3	94
14521090	Börnichen/Erzgeb.	114	100	64	56,1	28
14521110	Breitenbrunn/Erzgeb.	1.074	100	331	30,8	685
14521120	Burkhardtsdorf	1.269	100	358	28,2	817
14521130	Crottendorf	699	100	329	47,1	335
14521140	Deuschneudorf	145	100	66	45,5	69
14521150	Drebach	948	100	316	33,3	586
14521160	Ehrenfriedersdorf, Stadt	1.339	100	437	32,6	794
14521170	Eibenstock, Stadt	1.729	100	604	34,9	1.081
14521180	Elterlein, Stadt	436	100	208	47,7	206
14521200	Gelenau/Erzgeb.	1.148	100	274	23,9	820
14521210	Geyer, Stadt	886	100	232	26,2	607
14521220	Gornau/Erzgeb.	597	100	201	33,7	324
14521230	Gornsdorf	491	100	160	32,6	275
14521240	Großolbersdorf	461	100	205	44,5	242
14521250	Großrückerswalde	548	100	268	48,9	273
14521260	Grünhain-Beierfeld, Stadt	1.307	100	345	26,4	895
14521270	Grünhainichen	556	100	228	41,0	316
14521280	Heidersdorf	105	100	65	61,9	37
14521290	Hohndorf	835	100	224	26,8	554
14521310	Jahnsdorf/Erzgeb.	804	100	263	32,7	473
14521320	Johanngeorgenstadt, Stadt	1.204	100	438	36,4	743
14521330	Jöhstadt, Stadt	419	100	262	62,5	144
14521340	Königswalde	251	100	127	50,6	99
14521355	Lauter-Bernsbach, Stadt	1.749	100	504	28,8	1.133
14521370	Lößnitz, Stadt	2.437	100	1.244	51,0	1.108
14521380	Lugau/Erzgeb., Stadt	2.214	100	451	20,4	1.556
14521390	Marienberg, Stadt	4.098	100	1.150	28,1	2.704
14521400	Miltenau	360	100	198	55,0	142
14521410	Neukirchen/Erzgeb.	1.470	100	328	22,3	980
14521420	Niederdorf	275	100	78	28,4	151
14521430	Niederwürschnitz	668	100	129	19,3	452
14521440	Oberwiesenthal, Kurort, Stadt	643	100	164	25,5	448
14521450	Oelsnitz/Erzgeb., Stadt	3.099	100	574	18,5	2.113
14521460	Olbernhau, Stadt	2.892	100	635	22,0	2.089
14521495	Pockau-Lengefeld, Stadt	1.436	100	463	32,2	903
14521500	Raschau-Markersbach	1.588	100	268	16,9	1.144
14521510	Scheibenberg, Stadt	397	100	163	41,1	220
14521520	Schlettau, Stadt	501	100	187	37,3	289
14521530	Schneeberg, Stadt	4.613	100	813	17,6	3.590
14521540	Schönheide	971	100	362	37,3	557
14521550	Schwarzenberg/Erzgeb., Stadt	5.396	100	952	17,6	3.873
14521560	Sehmatal	1.307	100	473	36,2	735
14521570	Seiffen/Erzgeb., Kurort	297	100	92	31,0	187
14521590	Stollberg/Erzgeb., Stadt	3.500	100	489	14,0	2.648
14521600	Stützengrün	391	100	218	55,8	155
14521610	Tannenberg	140	100	81	57,9	58
14521620	Thalheim/Erzgeb., Stadt	2.007	100	459	22,9	1.441
14521630	Thermalbad Wiesenbad	534	100	233	43,6	262
14521640	Thum, Stadt	1.131	100	406	35,9	616
14521670	Wolkenstein, Stadt	814	100	289	35,5	463

AGS	Kreisfreie Stadt Gemeinde Landkreis Land	Miete von 4 bis unter 6 EUR je m² in %	Miete von 6 bis unter 8 EUR je m² absolut	Miete von 6 bis unter 8 EUR je m² in %	Miete von 8 EUR je m² und mehr absolut	Miete von 8 EUR je m² und mehr in %
14511000	Chemnitz, Stadt	75,8	15.625	14,6	2.068	1,9
14612000	Dresden, Stadt	27,1	125.764	51,1	47.894	19,4
14713000	Leipzig, Stadt	43,7	105.647	37,7	43.003	15,4
<b>14521</b>	<b>Erzgebirgskreis</b>	<b>64,6</b>	<b>5.324</b>	<b>6,2</b>	<b>879</b>	<b>1,0</b>
14521010	Amtsberg	59,0	27	4,4	9	(1,5)
14521020	Annaberg-Buchholz, Stadt	74,5	456	6,3	32	0,4
14521035	Aue-Bad Schlema, Stadt	64,4	431	5,9	44	0,6
14521040	Auerbach	59,4	23	4,3	4	(0,7)
14521060	Bärenstein	59,2	33	6,2	9	(1,7)
14521080	Bockau	34,8	16	5,9	3	(1,1)
14521090	Börnichen/Erzgeb.	24,6	15	13,2	3	(2,6)
14521110	Breitenbrunn/Erzgeb.	63,8	41	3,8	20	1,9
14521120	Burkhardtsdorf	64,4	89	7,0	3	(0,2)
14521130	Crottendorf	47,9	31	4,4	3	(0,4)
14521140	Deuschneudorf	47,6	11	7,6	-	-
14521150	Drebach	61,8	42	4,4	8	(0,8)
14521160	Ehrenfriedersdorf, Stadt	59,3	90	6,7	18	1,3
14521170	Eibenstock, Stadt	62,5	41	2,4	3	(0,2)
14521180	Elterlein, Stadt	47,2	23	5,3	3	(0,7)
14521200	Gelenau/Erzgeb.	71,4	49	4,3	7	(0,6)
14521210	Geyer, Stadt	68,5	39	4,4	7	(0,8)
14521220	Gornau/Erzgeb.	54,3	74	12,4	-	-
14521230	Gornsdorf	56,0	54	11,0	5	(1,0)
14521240	Großolbersdorf	52,5	11	2,4	3	(0,7)
14521250	Großrückerswalde	49,8	5	(0,9)	-	-
14521260	Grünhain-Beierfeld, Stadt	68,5	63	4,8	9	(0,7)
14521270	Grünhainichen	56,8	12	2,2	-	-
14521280	Heidersdorf	35,2	3	(2,9)	-	-
14521290	Hohndorf	66,3	52	6,2	5	(0,6)
14521310	Jahnsdorf/Erzgeb.	58,8	59	7,3	7	(0,9)
14521320	Johanngeorgenstadt, Stadt	61,7	21	1,7	3	(0,2)
14521330	Jöhstadt, Stadt	34,4	16	3,8	-	-
14521340	Königswalde	39,4	20	8,0	3	(1,2)
14521355	Lauter-Bernsbach, Stadt	64,8	99	5,7	10	0,6
14521370	Lößnitz, Stadt	45,5	79	3,2	5	(0,2)
14521380	Lugau/Erzgeb., Stadt	70,3	178	8,0	30	1,4
14521390	Marienberg, Stadt	66,0	223	5,4	21	0,5
14521400	Miltenau	39,4	19	5,3	3	(0,8)
14521410	Neukirchen/Erzgeb.	66,7	145	9,9	16	1,1
14521420	Niederdorf	54,9	43	15,6	-	-
14521430	Niederwürschnitz	67,7	84	12,6	3	(0,4)
14521440	Oberwiesenthal, Kurort, Stadt	69,7	28	4,4	-	-
14521450	Oelsnitz/Erzgeb., Stadt	68,2	353	11,4	60	1,9
14521460	Olbernhau, Stadt	72,2	144	5,0	22	0,8
14521495	Pockau-Lengefeld, Stadt	62,9	70	4,9	3	(0,2)
14521500	Raschau-Markersbach	72,0	159	10,0	19	1,2
14521510	Scheibenberg, Stadt	55,4	14	3,5	4	(1,0)
14521520	Schleittau, Stadt	57,7	11	2,2	17	3,4
14521530	Schneeberg, Stadt	77,8	187	4,1	26	0,6
14521540	Schönheide	57,4	49	5,0	5	(0,5)
14521550	Schwarzenberg/Erzgeb., Stadt	71,8	350	6,5	222	4,1
14521560	Sehmatal	56,2	76	5,8	24	1,8
14521570	Seiffen/Erzgeb., Kurort	63,0	15	5,1	3	(1,0)
14521590	Stollberg/Erzgeb., Stadt	75,7	317	9,1	43	1,2
14521600	Stützengrün	39,6	14	3,6	5	(1,3)
14521610	Tannenberg	41,4	-	-	-	-
14521620	Thalheim/Erzgeb., Stadt	71,8	92	4,6	16	0,8
14521630	Thermalbad Wiesenbad	49,1	34	6,4	3	(0,6)
14521640	Thum, Stadt	54,5	89	7,9	19	1,7
14521670	Wolkenstein, Stadt	56,9	23	2,8	36	4,4

AGS	Kreisfreie Stadt Gemeinde Landkreis Land	Insgesamt absolut	Insgesamt in %	Miete unter 4 EUR je m² absolut	Miete unter 4 EUR je m² in %	Miete von 4 bis unter 6 EUR je m² absolut
14521690	Zschopau, Stadt, Motorradstadt	3.276	100	712	21,7	2.346
14521700	Zschorlau	971	100	330	34,0	461
14521710	Zwönitz, Stadt	3.335	100	1.706	51,2	1.377
<b>14522</b>	<b>Mittelsachsen</b>	<b>81.787</b>	<b>100</b>	<b>13.618</b>	<b>16,7</b>	<b>57.281</b>
14522010	Altmittweida	320	100	112	35,0	168
14522020	Augustusburg, Stadt	1.010	100	204	20,2	699
14522035	Bobritzsch-Hilbersdorf	900	100	240	26,7	596
14522050	Brand-Erbisdorf, Stadt	2.980	100	526	17,7	2.256
14522060	Burgstädt, Stadt	3.011	100	542	18,0	2.152
14522070	Claußnitz	446	100	167	37,4	263
14522080	Döbeln, Stadt	8.450	100	935	11,1	6.569
14522090	Dorfchemnitz	151	100	59	39,1	82
14522110	Eppendorf	771	100	210	27,2	531
14522120	Erlau	332	100	133	40,1	170
14522140	Flöha, Stadt	3.972	100	359	9,0	3.259
14522150	Frankenberg/Sa., Stadt, Garnisonsstadt	4.678	100	624	13,3	3.726
14522170	Frauenstein, Stadt	371	100	139	37,5	205
14522180	Freiberg, Stadt, Universitätsstadt	17.905	100	791	4,4	12.507
14522190	Geringswalde, Stadt	891	100	255	28,6	617
14522200	Großhartmannsdorf	320	100	113	35,3	181
14522210	Großschirma, Stadt	720	100	229	31,8	419
14522220	Großweitzschen	388	100	163	42,0	216
14522230	Hainichen, Stadt	2.270	100	575	25,3	1.508
14522240	Halsbrücke	793	100	211	26,6	478
14522250	Hartha, Stadt	1.731	100	432	25,0	1.212
14522260	Hartmannsdorf	1.337	100	213	15,9	916
14522275	Jahnatal	730	100	194	26,6	476
14522280	Königsfeld	129	100	55	42,6	67
14522290	Königshain-Wiederau	268	100	117	43,7	145
14522300	Kriebstein	269	100	108	40,1	152
14522310	Leisnig, Stadt	2.139	100	427	20,0	1.618
14522320	Leubsdorf	593	100	194	32,7	360
14522330	Lichtenau	813	100	273	33,6	445
14522340	Lichtenberg/Erzgeb.	418	100	113	27,0	272
14522350	Lunzenau, Stadt	755	100	243	32,2	468
14522360	Mittweida, Stadt, Hochschulstadt	5.888	100	618	10,5	3.579
14522380	Mühlau	304	100	74	24,3	197
14522390	Mulda/Sa.	456	100	108	23,7	318
14522400	Neuhausen/Erzgeb.	473	100	213	45,0	256
14522420	Niederwiesa	872	100	192	22,0	578
14522430	Oberschöna	428	100	172	40,2	209
14522440	Oederan, Stadt	1.685	100	312	18,5	1.287
14522460	Penig, Stadt	1.883	100	455	24,2	1.275
14522470	Rechenberg-Bienenmühle	379	100	115	30,3	254
14522480	Reinsberg	379	100	126	33,2	227
14522490	Rochlitz, Stadt	1.949	100	335	17,2	1.532
14522500	Rossau	507	100	135	26,6	245
14522510	Roßwein, Stadt	1.868	100	541	29,0	1.258
14522520	Sayda, Stadt	274	100	80	29,2	173
14522530	Seelitz	159	100	67	42,1	85
14522540	Striegistal	522	100	301	57,7	212
14522550	Taura	428	100	110	25,7	293
14522570	Waldheim, Stadt	2.614	100	516	19,7	1.995
14522580	Wechselburg	253	100	79	31,2	135
14522590	Weißenborn/Erzgeb.	540	100	95	17,6	388
14522600	Zettlitz	64	100	18	28,1	42
<b>14523</b>	<b>Vogtlandkreis</b>	<b>65.507</b>	<b>100</b>	<b>19.933</b>	<b>30,4</b>	<b>41.171</b>
14523010	Adorf/Vogtl., Stadt	1.269	100	283	22,3	940
14523020	Auerbach/Vogtl., Stadt	5.544	100	2.196	39,6	3.118
14523030	Bad Brambach	248	100	152	61,3	85
14523040	Bad Elster, Stadt	1.123	100	180	16,0	767
14523050	Bergen	111	100	69	62,2	32
14523060	Bösenbrunn	85	100	50	58,8	33
14523080	Eichigt	84	100	48	57,1	34

AGS	Kreisfreie Stadt Gemeinde Landkreis Land	Miete von 4 bis unter 6 EUR je m² in %	Miete von 6 bis unter 8 EUR je m² absolut	Miete von 6 bis unter 8 EUR je m² in %	Miete von 8 EUR je m² und mehr absolut	Miete von 8 EUR je m² und mehr in %
14521690	Zschopau, Stadt, Motorradstadt	71,6	212	6,5	5	(0,2)
14521700	Zschorlau	47,5	165	17,0	16	1,6
14521710	Zwönitz, Stadt	41,3	206	6,2	41	1,2
<b>14522</b>	<b>Mittelsachsen</b>	<b>70,0</b>	<b>9.499</b>	<b>11,6</b>	<b>1.394</b>	<b>1,7</b>
14522010	Altmittweida	52,5	33	10,3	7	(2,2)
14522020	Augustusburg, Stadt	69,2	95	9,4	6	(0,6)
14522035	Bobritzsch-Hilbersdorf	66,2	55	6,1	3	(0,3)
14522050	Brand-Erbisdorf, Stadt	75,7	159	5,3	41	1,4
14522060	Burgstädt, Stadt	71,5	278	9,2	41	1,4
14522070	Claußnitz	59,0	13	2,9	-	-
14522080	Döbeln, Stadt	77,7	871	10,3	76	0,9
14522090	Dorfchemnitz	54,3	11	7,3	-	-
14522110	Eppendorf	68,9	34	4,4	-	-
14522120	Erlau	51,2	26	7,8	3	(0,9)
14522140	Flöha, Stadt	82,0	347	8,7	11	0,3
14522150	Frankenberg/Sa., Stadt, Garnisonsstadt	79,6	306	6,5	31	0,7
14522170	Frauenstein, Stadt	55,3	20	5,4	5	(1,3)
14522180	Freiberg, Stadt, Universitätsstadt	69,9	4.141	23,1	464	2,6
14522190	Geringswalde, Stadt	69,2	22	2,5	3	(0,3)
14522200	Großhartmannsdorf	56,6	23	7,2	3	(0,9)
14522210	Großschirma, Stadt	58,2	48	6,7	20	2,8
14522220	Großweitzschen	55,7	5	(1,3)	3	(0,8)
14522230	Hainichen, Stadt	66,4	158	7,0	27	1,2
14522240	Halsbrücke	60,3	95	12,0	7	(0,9)
14522250	Hartha, Stadt	70,0	78	4,5	7	(0,4)
14522260	Hartmannsdorf	68,5	142	10,6	59	4,4
14522275	Jahnatal	65,2	44	6,0	18	2,5
14522280	Königsfeld	51,9	9	(7,0)	-	-
14522290	Königshain-Wiederau	54,1	4	(1,5)	5	(1,9)
14522300	Kriebstein	56,5	3	(1,1)	4	(1,5)
14522310	Leisnig, Stadt	75,6	73	3,4	19	0,9
14522320	Leubsdorf	60,7	35	5,9	7	(1,2)
14522330	Lichtenau	54,7	62	7,6	34	4,2
14522340	Lichtenberg/Erzgeb.	65,1	24	5,7	4	(1,0)
14522350	Lunzenau, Stadt	62,0	39	5,2	7	(0,9)
14522360	Mittweida, Stadt, Hochschulstadt	60,8	1.359	23,1	334	5,7
14522380	Mühlau	64,8	29	9,5	9	(3,0)
14522390	Mulda/Sa.	69,7	29	6,4	-	-
14522400	Neuhausen/Erzgeb.	54,1	3	(0,6)	-	-
14522420	Niederwiesa	66,3	68	7,8	33	3,8
14522430	Oberschöna	48,8	45	10,5	-	-
14522440	Oederan, Stadt	76,4	47	2,8	34	2,0
14522460	Penig, Stadt	67,7	149	7,9	-	-
14522470	Rechenberg-Bienenmühle	67,0	7	(1,8)	-	-
14522480	Reinsberg	59,9	21	5,5	-	-
14522490	Rochlitz, Stadt	78,6	75	3,8	3	(0,2)
14522500	Rossau	48,3	108	21,3	21	4,1
14522510	Roßwein, Stadt	67,3	65	3,5	-	-
14522520	Sayda, Stadt	63,1	17	6,2	12	4,4
14522530	Seelitz	53,5	8	(5,0)	-	-
14522540	Striegistal	40,6	10	1,9	-	-
14522550	Taura	68,5	21	4,9	3	(0,7)
14522570	Waldheim, Stadt	76,3	94	3,6	8	(0,3)
14522580	Wechselburg	53,4	36	14,2	-	-
14522590	Weißenborn/Erzgeb.	71,9	46	8,5	7	(1,3)
14522600	Zettlitz	65,6	-	-	-	-
<b>14523</b>	<b>Vogtlandkreis</b>	<b>62,8</b>	<b>3.737</b>	<b>5,7</b>	<b>668</b>	<b>1,0</b>
14523010	Adorf/Vogtl., Stadt	74,1	45	3,5	-	-
14523020	Auerbach/Vogtl., Stadt	56,2	220	4,0	8	(0,1)
14523030	Bad Brambach	34,3	10	4,0	-	-
14523040	Bad Elster, Stadt	68,3	119	10,6	55	4,9
14523050	Bergen	28,8	3	(2,7)	-	-
14523060	Bösenbrunn	38,8	-	-	-	-
14523080	Eichigt	40,5	3	(3,6)	-	-

AGS	Kreisfreie Stadt Gemeinde Landkreis Land	Insgesamt absolut	Insgesamt in %	Miete unter 4 EUR je m² absolut	Miete unter 4 EUR je m² in %	Miete von 4 bis unter 6 EUR je m² absolut
14523090	Ellefeld	526	100	299	56,8	210
14523100	Elsterberg, Stadt	993	100	454	45,7	499
14523120	Falkenstein/Vogtl., Stadt	2.352	100	761	32,4	1.502
14523130	Grünbach	166	100	71	42,8	77
14523150	Heinsdorfergrund	224	100	87	38,8	97
14523160	Klingenthal, Stadt	1.889	100	896	47,4	956
14523170	Lengsfeld, Stadt	1.320	100	430	32,6	803
14523190	Limbach	140	100	61	43,6	68
14523200	Markneukirchen, Stadt	1.512	100	589	39,0	862
14523230	Mühlental	75	100	63	87,5	9
14523245	Muldenhammer	431	100	191	44,3	228
14523260	Netzschkau, Stadt	769	100	249	32,4	462
14523270	Neuensalz	229	100	116	50,7	101
14523280	Neumark	479	100	136	28,4	241
14523290	Neustadt/Vogtl.	100	100	52	52,0	42
14523300	Oelsnitz/Vogtl., Stadt	3.108	100	934	30,1	2.075
14523310	Pausa-Mühltröf, Stadt	784	100	349	44,5	409
14523320	Plauen, Stadt	27.616	100	6.580	23,8	18.772
14523330	Pöhl	485	100	170	35,1	280
14523340	Reichenbach im Vogtland, Stadt	7.397	100	2.172	29,4	4.782
14523360	Rodewisch, Stadt	1.665	100	480	28,8	1.029
14523365	Rosenbach/Vogtl.	620	100	189	30,5	400
14523370	Schöneck/Vogtl., Stadt	625	100	255	40,8	290
14523380	Steinberg	425	100	214	50,4	196
14523410	Theuma	89	100	34	38,2	56
14523420	Tirpersdorf	126	100	89	70,6	36
14523430	Treuen, Stadt	1.691	100	478	28,3	1.059
14523440	Triebel/Vogtl.	182	100	136	74,7	44
14523450	Weischlitz	878	100	323	36,8	537
14523460	Werda	151	100	105	69,5	31
<b>14524</b>	<b>Zwickau</b>	<b>94.772</b>	<b>100</b>	<b>14.974</b>	<b>15,8</b>	<b>68.733</b>
14524010	Bernsdorf	233	100	85	36,5	122
14524020	Callenberg	609	100	234	38,4	312
14524030	Crimmitschau, Stadt	5.535	100	1.033	18,7	4.063
14524040	Crinitzberg	310	100	162	52,3	121
14524050	Dennheritz	165	100	63	38,2	80
14524060	Fraureuth	1.230	100	208	16,9	926
14524070	Gersdorf	786	100	219	27,9	500
14524080	Glauchau, Stadt	7.024	100	901	12,8	5.235
14524090	Hartenstein, Stadt	839	100	209	24,9	564
14524100	Hartmannsdorf b. Kirchberg	152	100	72	47,4	60
14524110	Hirschfeld	113	100	63	55,8	47
14524120	Hohenstein-Ernstthal, Stadt	4.862	100	679	14,0	3.771
14524130	Kirchberg, Stadt	1.843	100	414	22,5	1.301
14524140	Langenbernsdorf	335	100	161	48,1	146
14524150	Langenweißbach	378	100	136	36,0	235
14524160	Lichtenstein/Sa., Stadt	3.624	100	635	17,5	2.776
14524170	Lichtentanne	1.197	100	361	30,2	736
14524180	Limbach-Oberfrohna, Stadt	7.313	100	1.033	14,1	5.523
14524190	Meerane, Stadt	4.727	100	689	14,6	3.597
14524200	Mülsen	1.758	100	596	33,9	994
14524210	Neukirchen/Pleiße	904	100	206	22,8	625
14524220	Niederfrohna	294	100	125	42,5	138
14524230	Oberlungwitz, Stadt	1.323	100	264	20,0	988
14524240	Oberwiera	111	100	38	34,2	67
14524250	Reinsdorf	1.627	100	372	22,9	1.084
14524260	Remse	298	100	89	29,9	186
14524270	Schönberg	72	100	37	51,4	28
14524280	St. Egidien	714	100	157	22,0	539
14524290	Waldenburg, Stadt	798	100	177	22,2	488
14524300	Werdau, Stadt	6.158	100	1.295	21,0	4.421
14524310	Wildenfels, Stadt	538	100	186	34,6	288
14524320	Wilkau-Haßlau, Stadt	3.314	100	556	16,8	2.276
14524330	Zwickau, Stadt, Hochschulstadt	35.582	100	3.525	9,9	26.499



AGS	Kreisfreie Stadt Gemeinde Landkreis Land	Miete von 4 bis unter 6 EUR je m² in %	Miete von 6 bis unter 8 EUR je m² absolut	Miete von 6 bis unter 8 EUR je m² in %	Miete von 8 EUR je m² und mehr absolut	Miete von 8 EUR je m² und mehr in %
14523090	Ellefeld	39,9	16	3,0	-	-
14523100	Elsterberg, Stadt	50,3	37	3,7	3	(0,3)
14523120	Falkenstein/Vogtl., Stadt	63,9	81	3,4	11	0,5
14523130	Grünbach	46,4	16	9,6	3	(1,8)
14523150	Heinsdorfergrund	43,3	39	17,4	-	-
14523160	Klingenthal, Stadt	50,6	29	1,5	5	(0,3)
14523170	Lengsfeld, Stadt	60,8	86	6,5	4	(0,3)
14523190	Limbach	48,6	10	7,1	-	-
14523200	Markneukirchen, Stadt	57,0	52	3,4	11	0,7
14523230	Mühlental	(12,0)	-	-	-	-
14523245	Muldenhammer	52,9	12	2,8	3	(0,7)
14523260	Netzschkau, Stadt	60,1	60	7,8	3	(0,4)
14523270	Neuensalz	44,1	11	4,8	3	(1,3)
14523280	Neumark	50,3	98	20,5	6	(1,3)
14523290	Neustadt/Vogtl.	42,0	5	(5,0)	3	(3,0)
14523300	Oelsnitz/Vogtl., Stadt	66,8	89	2,9	9	(0,3)
14523310	Pausa-Mühltröf, Stadt	52,2	18	2,3	5	(0,6)
14523320	Plauen, Stadt	68,0	1.932	7,0	331	1,2
14523330	Pöhl	57,7	23	4,7	4	(0,8)
14523340	Reichenbach im Vogtland, Stadt	64,6	331	4,5	115	1,6
14523360	Rodewisch, Stadt	61,8	111	6,7	43	2,6
14523365	Rosenbach/Vogtl.	64,5	19	3,1	15	2,4
14523370	Schöneck/Vogtl., Stadt	46,4	73	11,7	8	(1,3)
14523380	Steinberg	46,1	13	3,1	6	(1,4)
14523410	Theuma	62,9	3	(3,4)	-	-
14523420	Tirpersdorf	28,6	3	(2,4)	-	-
14523430	Treuen, Stadt	62,6	150	8,9	10	0,6
14523440	Triebel/Vogtl.	24,2	3	(1,6)	-	-
14523450	Weischlitz	61,2	16	1,8	-	-
14523460	Werda	20,5	6	(4,0)	5	(3,3)
<b>14524</b>	<b>Zwickau</b>	<b>72,5</b>	<b>9.603</b>	<b>10,1</b>	<b>1.461</b>	<b>1,5</b>
14524010	Bernsdorf	52,4	26	11,2	3	(1,3)
14524020	Callenberg	51,2	55	9,0	10	1,6
14524030	Crimmitschau, Stadt	73,4	396	7,2	47	0,8
14524040	Crinitzberg	39,0	24	7,7	6	(1,9)
14524050	Dennheritz	48,5	17	10,3	3	(1,8)
14524060	Fraureuth	75,3	95	7,7	3	(0,2)
14524070	Gersdorf	63,6	62	7,9	3	(0,4)
14524080	Glauchau, Stadt	74,5	840	12,0	46	0,7
14524090	Hartenstein, Stadt	67,2	59	7,0	3	(0,4)
14524100	Hartmannsdorf b. Kirchberg	39,5	18	11,8	-	-
14524110	Hirschfeld	41,6	4	(3,5)	-	-
14524120	Hohenstein-Ernstthal, Stadt	77,6	361	7,4	49	1,0
14524130	Kirchberg, Stadt	70,6	106	5,8	23	1,2
14524140	Langenbernsdorf	43,6	22	6,6	3	(0,9)
14524150	Langenweißbach	62,2	8	(2,1)	-	-
14524160	Lichtenstein/Sa., Stadt	76,6	202	5,6	10	0,3
14524170	Lichtentanne	61,5	96	8,0	5	(0,4)
14524180	Limbach-Oberfrohna, Stadt	75,5	670	9,2	89	1,2
14524190	Meerane, Stadt	76,1	402	8,5	41	0,9
14524200	Mülsen	56,5	152	8,6	14	0,8
14524210	Neukirchen/Pleiße	69,1	23	2,5	49	5,4
14524220	Niederfrohna	46,9	28	9,5	4	(1,4)
14524230	Oberlungwitz, Stadt	74,7	59	4,5	12	0,9
14524240	Oberwiera	60,4	4	(3,6)	3	(2,7)
14524250	Reinsdorf	66,6	147	9,0	26	1,6
14524260	Remse	62,4	19	6,4	4	(1,3)
14524270	Schönberg	38,9	3	(4,2)	-	-
14524280	St. Egidien	75,5	17	2,4	-	-
14524290	Waldenburg, Stadt	61,2	111	13,9	22	2,8
14524300	Werdau, Stadt	71,8	386	6,3	57	0,9
14524310	Wildenfels, Stadt	53,5	57	10,6	8	(1,5)
14524320	Wilkau-Haßlau, Stadt	68,7	449	13,5	35	1,1
14524330	Zwickau, Stadt, Hochschulstadt	74,5	4.678	13,1	878	2,5

AGS	Kreisfreie Stadt Gemeinde Landkreis Land	Insgesamt absolut	Insgesamt in %	Miete unter 4 EUR je m² absolut	Miete unter 4 EUR je m² in %	Miete von 4 bis unter 6 EUR je m² absolut
<b>14625</b>	<b>Bautzen</b>	<b>73.871</b>	<b>100</b>	<b>11.264</b>	<b>15,2</b>	<b>50.300</b>
14625010	Arnsdorf	938	100	158	16,8	566
14625020	Bautzen, Stadt	16.242	100	1.087	6,7	11.885
14625030	Bernsdorf, Stadt	1.285	100	229	17,8	882
14625040	Bischofswerda, Stadt	3.503	100	292	8,3	2.532
14625060	Burkau	231	100	101	43,7	114
14625080	Crostitzwitz	48	100	24	50,0	19
14625090	Cunewalde	911	100	431	47,3	441
14625100	Demitz-Thumitz	577	100	115	19,9	440
14625110	Doberschau-Gaußig	582	100	128	22,0	356
14625120	Elsterheide	284	100	107	37,7	110
14625130	Elstra, Stadt	361	100	112	31,0	222
14625140	Frankenthal	83	100	38	45,8	38
14625150	Göda	345	100	93	27,0	215
14625160	Großdubrau	648	100	127	19,6	497
14625170	Großharthau	347	100	110	31,7	163
14625180	Großnaundorf	74	100	38	51,4	31
14625190	Großpostwitz/O.L.	516	100	112	21,7	356
14625200	Großröhrsdorf, Stadt	2.040	100	446	21,9	1.152
14625220	Haselbachthal	452	100	158	35,0	212
14625230	Hochkirch	193	100	100	51,8	85
14625240	Hoyerswerda, Stadt	13.960	100	1.597	11,4	11.250
14625250	Kamenitz, Stadt	5.356	100	478	8,9	3.847
14625270	Königsbrück, Stadt	1.124	100	140	12,5	762
14625280	Königswartha	695	100	403	58,0	241
14625290	Kubschütz	257	100	109	42,4	139
14625300	Laußnitz	167	100	81	48,5	58
14625310	Lauta, Stadt	2.257	100	129	5,7	1.967
14625320	Lichtenberg	229	100	74	32,3	112
14625330	Lohsa	547	100	147	26,9	348
14625340	Malschwitz	485	100	239	49,3	234
14625350	Nebelschütz	92	100	33	35,9	53
14625360	Neschwitz	262	100	114	43,5	140
14625370	Neukirch	173	100	89	51,4	70
14625380	Neukirch/Lausitz	944	100	240	25,4	534
14625390	Obergurig	262	100	86	32,8	125
14625410	Ohorn	262	100	79	30,2	137
14625420	Oßling	214	100	41	19,2	165
14625430	Ottendorf-Okrilla	1.683	100	223	13,3	866
14625440	Panschwitz-Kuckau	199	100	75	37,7	100
14625450	Pulsnitz, Stadt	1.872	100	263	14,0	1.077
14625460	Puschwitz	107	100	27	25,2	81
14625470	Räckelwitz	50	100	29	58,0	18
14625480	Radeberg, Stadt	6.365	100	374	5,9	3.816
14625490	Radibor	247	100	107	43,3	123
14625500	Ralbitz-Rosenthal	74	100	41	55,4	24
14625510	Rammenau	101	100	38	37,6	42
14625525	Schirgiswalde-Kirschau, Stadt	973	100	292	30,0	619
14625530	Schmölln-Putzkau	307	100	118	38,4	174
14625550	Schwepnitz	395	100	142	35,9	229
14625560	Sohland a. d. Spree	821	100	244	29,7	527
14625570	Spreetal	167	100	56	33,5	91
14625580	Steina	98	100	49	50,0	34
14625590	Steinitzwolmsdorf	306	100	132	43,1	164
14625600	Wachau	596	100	170	28,5	244
14625610	Weißenberg, Stadt	279	100	89	31,9	168
14625630	Wilthen, Stadt	1.530	100	541	35,4	961
14625640	Wittichenau, Stadt	755	100	163	21,6	447
<b>14626</b>	<b>Görlitz</b>	<b>70.575</b>	<b>100</b>	<b>16.571</b>	<b>23,5</b>	<b>47.880</b>
14626010	Bad Muskau, Stadt	978	100	222	22,7	708
14626020	Beiersdorf	136	100	72	52,9	61
14626030	Bernstadt a. d. Eigen, Stadt	433	100	189	43,6	224
14626050	Bertsdorf-Hörnitz	140	100	69	49,3	63
14626060	Boxberg/O.L.	561	100	145	25,8	399

AGS	Kreisfreie Stadt Gemeinde Landkreis Land	Miete von 4 bis unter 6 EUR je m² in %	Miete von 6 bis unter 8 EUR je m² absolut	Miete von 6 bis unter 8 EUR je m² in %	Miete von 8 EUR je m² und mehr absolut	Miete von 8 EUR je m² und mehr in %
<b>14625</b>	<b>Bautzen</b>	<b>68,1</b>	<b>10.961</b>	<b>14,8</b>	<b>1.351</b>	<b>1,8</b>
14625010	Arnsdorf	60,3	190	20,3	22	2,3
14625020	Bautzen, Stadt	73,2	2.957	18,2	308	1,9
14625030	Bernsdorf, Stadt	68,6	145	11,3	30	2,3
14625040	Bischofswerda, Stadt	72,3	663	18,9	16	0,5
14625060	Burkau	49,4	12	5,2	-	-
14625080	Crostitzt	39,6	-	-	-	-
14625090	Cunewalde	48,4	30	3,3	6	(0,7)
14625100	Demitz-Thumitz	76,3	22	3,8	3	(0,5)
14625110	Doberschau-Gaußig	61,2	92	15,8	8	(1,4)
14625120	Elsterheide	38,7	66	23,2	5	(1,8)
14625130	Elstra, Stadt	61,5	26	7,2	-	-
14625140	Frankenthal	45,8	8	(9,6)	-	-
14625150	Göda	62,3	41	11,9	-	-
14625160	Großdubrau	76,7	17	2,6	8	(1,2)
14625170	Großharthau	47,0	69	19,9	7	(2,0)
14625180	Großnaundorf	41,9	5	(6,8)	3	(4,1)
14625190	Großpostwitz/O.L.	69,0	41	7,9	6	(1,2)
14625200	Großröhrsdorf, Stadt	56,5	376	18,4	70	3,4
14625220	Haselbachtal	46,9	75	16,6	-	-
14625230	Hochkirch	44,0	8	(4,1)	-	-
14625240	Hoyerswerda, Stadt	80,6	1.001	7,2	110	0,8
14625250	Kamenzt, Stadt	71,8	963	18,0	71	1,3
14625270	Königsbrück, Stadt	67,8	187	16,6	37	3,3
14625280	Königswartha	34,7	45	6,5	-	-
14625290	Kubschütz	54,1	7	(2,7)	3	(1,2)
14625300	Laußnitz	34,7	30	18,0	-	-
14625310	Lauta, Stadt	87,2	100	4,4	56	2,5
14625320	Lichtenberg	48,9	35	15,3	10	4,4
14625330	Lohsa	63,6	46	8,4	9	(1,6)
14625340	Malschwitz	48,2	8	(1,6)	-	-
14625350	Nebelschütz	57,6	5	(5,4)	-	-
14625360	Neschwitz	53,4	5	(1,9)	5	(1,9)
14625370	Neukirch	40,5	14	8,1	-	-
14625380	Neukirch/Lausitz	56,6	156	16,5	14	1,5
14625390	Obergurig	47,7	36	13,7	11	4,2
14625410	Ohorn	52,3	42	16,0	5	(1,9)
14625420	Oßling	77,1	13	6,1	-	-
14625430	Ottendorf-Okrilla	51,5	498	29,6	90	5,3
14625440	Panschwitz-Kuckau	50,3	24	12,1	-	-
14625450	Pulsnitz, Stadt	57,5	450	24,0	80	4,3
14625460	Puschwitz	75,7	-	-	-	-
14625470	Räckelwitz	36,0	5	(10,0)	-	-
14625480	Radeberg, Stadt	60,0	1.866	29,3	309	4,9
14625490	Radibor	49,8	17	6,9	-	-
14625500	Ralbitz-Rosenthal	32,4	8	(10,8)	-	-
14625510	Rammenau	41,6	20	19,8	-	-
14625525	Schirgiswalde-Kirschau, Stadt	63,6	62	6,4	4	(0,4)
14625530	Schmölln-Putzkau	56,7	11	3,6	3	(1,0)
14625550	Schwepnitz	58,0	27	6,8	4	(1,0)
14625560	Sohland a. d. Spree	64,2	46	5,6	4	(0,5)
14625570	Spreetal	54,5	10	6,0	6	(3,6)
14625580	Steina	34,7	16	16,3	3	(3,1)
14625590	Steinigwolmsdorf	53,6	13	4,2	3	(1,0)
14625600	Wachau	40,9	168	28,2	16	2,7
14625610	Weißenberg, Stadt	60,2	20	7,2	3	(1,1)
14625630	Wilthen, Stadt	62,8	21	1,4	-	-
14625640	Wittichenau, Stadt	59,2	138	18,3	10	1,3
<b>14626</b>	<b>Görlitz</b>	<b>67,8</b>	<b>5.439</b>	<b>7,7</b>	<b>680</b>	<b>1,0</b>
14626010	Bad Muskau, Stadt	72,4	48	4,9	3	(0,3)
14626020	Beiersdorf	44,9	3	(2,2)	-	-
14626030	Bernstadt a. d. Eigen, Stadt	51,7	9	(2,1)	4	(0,9)
14626050	Bertsdorf-Hörnitz	45,0	8	(5,7)	-	-
14626060	Boxberg/O.L.	71,1	19	3,4	-	-

AGS	Kreisfreie Stadt Gemeinde Landkreis Land	Insgesamt absolut	Insgesamt in %	Miete unter 4 EUR je m² absolut	Miete unter 4 EUR je m² in %	Miete von 4 bis unter 6 EUR je m² absolut
14626070	Dürrhennersdorf	133	100	48	36,1	73
14626085	Ebersbach-Neugersdorf, Stadt	3.299	100	770	23,3	2.376
14626100	Gablenz	124	100	36	29,0	66
14626110	Görlitz, Stadt	25.445	100	5.733	22,5	16.437
14626120	Groß Düben	68	100	31	45,6	34
14626140	Großschönau	1.148	100	554	48,3	572
14626150	Großschweidnitz	179	100	47	26,3	130
14626160	Hähnichen	61	100	38	62,3	20
14626170	Hainewalde	168	100	100	59,5	59
14626180	Herrnhut, Stadt	862	100	295	34,2	520
14626190	Hohendubrau	162	100	56	34,6	101
14626200	Horka	110	100	49	44,5	61
14626210	Jonsdorf, Kurort	171	100	77	45,0	84
14626230	Kodersdorf	325	100	81	24,9	227
14626240	Königshain	121	100	38	31,4	55
14626245	Kottmar	778	100	299	38,4	447
14626250	Krauschwitz i.d. O.L.	410	100	121	29,5	275
14626260	Kreba-Neudorf	79	100	44	55,7	35
14626270	Lawalde	127	100	60	47,2	58
14626280	Leutersdorf	499	100	201	40,3	270
14626290	Löbau, Stadt	5.108	100	887	17,4	3.999
14626300	Markersdorf	375	100	135	36,0	199
14626310	Mittelherwigsdorf	361	100	153	42,4	188
14626320	Mücka	68	100	61	89,7	13
14626330	Neißeau	156	100	80	51,3	65
14626350	Neusalza-Spremberg, Stadt	439	100	167	38,0	256
14626370	Niesky, Stadt	2.390	100	179	7,5	1.830
14626390	Oderwitz	739	100	227	30,7	480
14626400	Olbersdorf	1.514	100	348	23,0	1.060
14626410	Oppach	427	100	117	27,4	298
14626420	Ostritz, Stadt	395	100	126	31,9	266
14626430	Oybin	167	100	47	28,1	106
14626440	Quitzdorf am See	104	100	42	40,4	35
14626450	Reichenbach/O.L., Stadt	981	100	385	39,2	553
14626460	Rietschen	405	100	109	26,9	224
14626470	Rosenbach	170	100	88	51,8	75
14626480	Rothenburg/O.L., Stadt	788	100	270	34,3	486
14626490	Schleife	367	100	93	25,3	229
14626500	Schönau-Berzdorf a. d. Eigen	269	100	119	44,2	118
14626510	Schönbach	72	100	39	54,2	30
14626520	Schöpstal	241	100	97	40,2	101
14626530	Seiffhennersdorf, Stadt	812	100	291	35,8	485
14626560	Trebendorf	39	100	27	73,0	10
14626570	Vierkirchen	139	100	45	32,4	74
14626580	Waldhufen	220	100	81	36,8	134
14626590	Weißkeißel	96	100	35	36,5	51
14626600	Weißwasser/O.L., Stadt	6.799	100	694	10,2	5.642
14626610	Zittau, Stadt	10.400	100	2.246	21,6	7.519
<b>14627</b>	<b>Meißen</b>	<b>67.429</b>	<b>100</b>	<b>7.725</b>	<b>11,5</b>	<b>40.251</b>
14627010	Coswig, Stadt	7.676	100	303	3,9	4.607
14627020	Diera-Zehren	389	100	142	36,5	202
14627030	Ebersbach	504	100	207	41,1	259
14627040	Glaubitz	156	100	52	33,3	85
14627050	Gröditz, Stadt	2.439	100	480	19,7	1.769
14627060	Großenhain, Stadt	5.376	100	1.071	19,9	3.484
14627070	Hirschstein	211	100	89	42,2	116
14627080	Käbschütztal	403	100	121	30,0	222
14627100	Klipphausen	1.489	100	326	21,9	780
14627110	Lampertswalde	218	100	89	40,8	98
14627130	Lommatzsch, Stadt	1.158	100	287	24,8	815
14627140	Meißen, Stadt	12.601	100	654	5,2	7.485
14627150	Moritzburg	1.080	100	206	19,1	228
14627170	Niederau	670	100	124	18,5	285
14627180	Nossen, Stadt	2.435	100	582	23,9	1.555
14627190	Nünchritz	1.259	100	212	16,8	885

AGS	Kreisfreie Stadt Gemeinde Landkreis Land	Miete von 4 bis unter 6 EUR je m² in %	Miete von 6 bis unter 8 EUR je m² absolut	Miete von 6 bis unter 8 EUR je m² in %	Miete von 8 EUR je m² und mehr absolut	Miete von 8 EUR je m² und mehr in %
14626070	Dürrhennersdorf	54,9	14	10,5	-	-
14626085	Ebersbach-Neugersdorf, Stadt	72,0	113	3,4	38	1,2
14626100	Gablenz	53,2	15	12,1	7	(5,6)
14626110	Görlitz, Stadt	64,6	2.980	11,7	289	1,1
14626120	Groß Düben	50,0	3	(4,4)	-	-
14626140	Großschönau	49,8	19	1,7	4	(0,3)
14626150	Großschweidnitz	72,6	3	(1,7)	-	-
14626160	Hähnichen	32,8	-	-	-	-
14626170	Hainewalde	35,1	9	(5,4)	-	-
14626180	Herrnhut, Stadt	60,3	42	4,9	4	(0,5)
14626190	Hohendubrau	62,3	4	(2,5)	-	-
14626200	Horka	55,5	-	-	3	(2,7)
14626210	Jonsdorf, Kurort	49,1	9	(5,3)	3	(1,8)
14626230	Kodersdorf	69,8	15	4,6	4	(1,2)
14626240	Königshain	45,5	12	9,9	9	(7,4)
14626245	Kottmar	57,5	33	4,2	4	(0,5)
14626250	Krauschwitz i.d. O.L.	67,1	15	3,7	-	-
14626260	Kreba-Neudorf	44,3	-	-	-	-
14626270	Lawalde	45,7	7	(5,5)	3	(2,4)
14626280	Leutersdorf	54,1	17	3,4	8	(1,6)
14626290	Löbau, Stadt	78,3	156	3,1	61	1,2
14626300	Markersdorf	53,1	34	9,1	8	(2,1)
14626310	Mittelherwigsdorf	52,1	19	5,3	-	-
14626320	Mücka	19,1	-	-	-	-
14626330	Neißeau	41,7	6	(3,8)	3	(1,9)
14626350	Neusalza-Spremberg, Stadt	58,3	15	3,4	-	-
14626370	Niesky, Stadt	76,6	365	15,3	18	0,8
14626390	Oderwitz	65,0	30	4,1	3	(0,4)
14626400	Olbersdorf	70,0	102	6,7	3	(0,2)
14626410	Oppach	69,8	10	2,3	3	(0,7)
14626420	Ostritz, Stadt	67,3	6	(1,5)	-	-
14626430	Oybin	63,5	15	9,0	-	-
14626440	Quitzdorf am See	33,7	25	24,0	-	-
14626450	Reichenbach/O.L., Stadt	56,4	35	3,6	-	-
14626460	Rietschen	55,3	41	10,1	20	4,9
14626470	Rosenbach	44,1	3	(1,8)	3	(1,8)
14626480	Rothenburg/O.L., Stadt	61,7	22	2,8	8	(1,0)
14626490	Schleife	62,4	41	11,2	7	(1,9)
14626500	Schönau-Berzdorf a. d. Eigen	43,9	31	11,5	4	(1,5)
14626510	Schönbach	41,7	-	-	-	-
14626520	Schöpstal	41,9	47	19,5	3	(1,2)
14626530	Seifhennersdorf, Stadt	59,7	18	2,2	21	2,6
14626560	Trebendorf	25,6	-	-	-	-
14626570	Vierkirchen	53,2	17	12,2	-	-
14626580	Waldhufen	60,9	6	(2,7)	-	-
14626590	Weißkeißel	53,1	4	(4,2)	11	11,5
14626600	Weißwasser/O.L., Stadt	83,0	444	6,5	22	0,3
14626610	Zittau, Stadt	72,3	556	5,3	77	0,7
<b>14627</b>	<b>Meißen</b>	<b>59,7</b>	<b>15.662</b>	<b>23,2</b>	<b>3.794</b>	<b>5,6</b>
14627010	Coswig, Stadt	60,0	2.248	29,3	513	6,7
14627020	Diera-Zehren	51,9	41	10,5	3	(0,8)
14627030	Ebersbach	51,4	25	5,0	11	2,2
14627040	Glaubitz	54,5	19	12,2	-	-
14627050	Gröditz, Stadt	72,5	187	7,7	6	(0,2)
14627060	Großenhain, Stadt	64,8	641	11,9	177	3,3
14627070	Hirschstein	55,0	6	(2,8)	-	-
14627080	Käbschütztal	55,1	60	14,9	3	(0,7)
14627100	Klipphausen	52,4	334	22,4	52	3,5
14627110	Lampertswalde	45,0	19	8,7	7	(3,2)
14627130	Lommatzsch, Stadt	70,4	55	4,7	-	-
14627140	Meißen, Stadt	59,4	3.974	31,5	488	3,9
14627150	Moritzburg	21,1	425	39,4	228	21,1
14627170	Niederau	42,5	221	33,0	42	6,3
14627180	Nossen, Stadt	63,9	253	10,4	42	1,7
14627190	Nünchritz	70,3	150	11,9	16	1,3

AGS	Kreisfreie Stadt Gemeinde Landkreis Land	Insgesamt absolut	Insgesamt in %	Miete unter 4 EUR je m² absolut	Miete unter 4 EUR je m² in %	Miete von 4 bis unter 6 EUR je m² absolut
14627200	Priestewitz	396	100	148	37,4	220
14627210	Radebeul, Stadt	10.093	100	712	7,1	3.482
14627220	Radeburg, Stadt	1.828	100	218	11,9	1.052
14627230	Riesa, Stadt	12.168	100	601	4,9	10.207
14627240	Röderaue	395	100	103	26,1	229
14627250	Schönfeld	132	100	63	47,7	46
14627260	Stauchitz	395	100	120	30,4	244
14627270	Strehla, Stadt	763	100	169	22,1	494
14627290	Thiendorf	340	100	107	31,5	161
14627310	Weinböhla	1.933	100	236	12,2	675
14627340	Wülknitz	246	100	79	32,1	151
14627360	Zeithain	692	100	228	32,9	424
<b>14628</b>	<b>Sächsische Schweiz-Osterzgebirge</b>	<b>66.832</b>	<b>100</b>	<b>8.507</b>	<b>12,7</b>	<b>41.423</b>
14628010	Altenberg, Stadt	1.505	100	440	29,2	937
14628020	Bad Gotttleuba-Berggießhübel, Stadt	1.131	100	199	17,6	629
14628030	Bad Schandau, Stadt	963	100	175	18,2	635
14628040	Bahretal	319	100	109	34,2	174
14628050	Bannewitz	2.186	100	206	9,4	867
14628060	Dippoldiswalde, Stadt	3.283	100	639	19,5	1.974
14628070	Dohma	310	100	93	30,0	141
14628080	Dohna, Stadt	1.201	100	189	15,7	651
14628090	Dorfhain	169	100	45	26,6	102
14628100	Dürrröhrsdorf-Dittersbach	649	100	174	26,8	408
14628110	Freital, Stadt	13.711	100	1.507	11,0	8.267
14628130	Glashütte, Stadt	1.367	100	416	30,4	816
14628140	Gohrisch	249	100	79	31,7	145
14628150	Hartmannsdorf-Reichenau	94	100	46	48,9	42
14628160	Heidenau, Stadt	7.805	100	334	4,3	5.371
14628170	Hermisdorf/Erzgeb.	106	100	50	47,2	46
14628190	Hohnstein, Stadt	395	100	175	44,3	182
14628205	Klingenberg	1.043	100	310	29,7	553
14628210	Königstein/Sächs. Schw., Stadt	569	100	148	26,0	371
14628220	Kreischa	820	100	158	19,3	303
14628230	Liebstadt, Stadt	118	100	61	51,7	58
14628240	Lohmen	551	100	85	15,4	326
14628250	Müglitztal	300	100	68	22,7	181
14628260	Neustadt in Sachsen, Stadt	3.459	100	368	10,6	2.710
14628270	Pirna, Stadt	14.854	100	604	4,1	10.205
14628300	Rabenau, Stadt	830	100	190	22,9	468
14628310	Rathen, Kurort	68	100	15	22,1	47
14628320	Rathmannsdorf	175	100	55	31,4	116
14628330	Reinhardtsdorf-Schöna	186	100	70	37,6	90
14628340	Rosenthal-Bielatal	142	100	69	48,6	62
14628360	Sebnitz, Stadt	2.585	100	499	19,3	1.929
14628370	Stadt Wehlen, Stadt	238	100	65	27,3	121
14628380	Stolpen, Stadt	974	100	209	21,5	550
14628390	Struppen	291	100	97	33,3	158
14628400	Tharandt, Stadt	1.063	100	188	17,7	513
14628410	Wilsdruff, Stadt	3.117	100	382	12,3	1.278
<b>14729</b>	<b>Leipzig</b>	<b>63.141</b>	<b>100</b>	<b>9.293</b>	<b>14,7</b>	<b>37.199</b>
14729010	Bad Lausick, Stadt	1.537	100	263	17,1	998
14729020	Belgershain	579	100	50	8,6	340
14729030	Bennewitz	691	100	169	24,5	392
14729040	Böhlen, Stadt	2.319	100	197	8,5	1.537
14729050	Borna, Stadt	6.946	100	1.304	18,8	4.854
14729060	Borsdorf	1.979	100	181	9,1	851
14729070	Brandis, Stadt	1.871	100	241	12,9	1.067
14729080	Colditz, Stadt	1.779	100	494	27,8	1.174
14729100	Elstertrebnitz	110	100	41	37,3	64
14729140	Frohburg, Stadt	1.877	100	424	22,6	1.216
14729150	Geithain, Stadt	1.382	100	419	30,3	846
14729160	Grimma, Stadt	7.257	100	937	12,9	5.095
14729170	Groitzsch, Stadt	1.705	100	258	15,1	1.138
14729190	Großpösna	513	100	124	24,2	176

AGS	Kreisfreie Stadt Gemeinde Landkreis Land	Miete von 4 bis unter 6 EUR je m² in %	Miete von 6 bis unter 8 EUR je m² absolut	Miete von 6 bis unter 8 EUR je m² in %	Miete von 8 EUR je m² und mehr absolut	Miete von 8 EUR je m² und mehr in %
14627200	Priestewitz	55,6	21	5,3	3	(0,8)
14627210	Radebeul, Stadt	34,5	4.199	41,6	1.693	16,8
14627220	Radeburg, Stadt	57,5	482	26,4	76	4,2
14627230	Riesa, Stadt	83,9	1.288	10,6	69	0,6
14627240	Röderaue	58,0	64	16,2	-	-
14627250	Schönfeld	34,8	18	13,6	4	(3,0)
14627260	Stauchitz	61,8	26	6,6	3	(0,8)
14627270	Strehla, Stadt	64,7	71	9,3	31	4,1
14627290	Thiendorf	47,4	52	15,3	13	3,8
14627310	Weinböhla	34,9	726	37,6	293	15,2
14627340	Wülknitz	61,4	15	6,1	-	-
14627360	Zeithain	61,3	37	5,3	6	(0,9)
<b>14628</b>	<b>Sächsische Schweiz-Osterzgebirge</b>	<b>62,0</b>	<b>14.713</b>	<b>22,0</b>	<b>2.193</b>	<b>3,3</b>
14628010	Altenberg, Stadt	62,3	114	7,6	15	1,0
14628020	Bad Gotttleuba-Berggießhübel, Stadt	55,6	260	23,0	40	3,5
14628030	Bad Schandau, Stadt	65,9	141	14,6	8	(0,8)
14628040	Bahretal	54,5	32	10,0	6	(1,9)
14628050	Bannewitz	39,7	851	38,9	263	12,0
14628060	Dippoldiswalde, Stadt	60,1	598	18,2	73	2,2
14628070	Dohma	45,5	73	23,5	6	(1,9)
14628080	Dohna, Stadt	54,2	319	26,6	42	3,5
14628090	Dorfhain	60,4	18	10,7	-	-
14628100	Dürröhrsdorf-Dittersbach	62,9	57	8,8	7	(1,1)
14628110	Freital, Stadt	60,3	3.354	24,5	585	4,3
14628130	Glashütte, Stadt	59,7	126	9,2	10	0,7
14628140	Gohrisch	58,2	20	8,0	4	(1,6)
14628150	Hartmannsdorf-Reichenau	44,7	5	(5,3)	-	-
14628160	Heidenau, Stadt	68,8	1.825	23,4	276	3,5
14628170	Hermisdorf/Erzgeb.	43,4	3	(2,8)	-	-
14628190	Hohnstein, Stadt	46,1	38	9,6	3	(0,8)
14628205	Klingenberg	53,0	167	16,0	13	1,2
14628210	Königstein/Sächs. Schw., Stadt	65,2	45	7,9	-	-
14628220	Kreischa	37,0	301	36,7	62	7,6
14628230	Liebstadt, Stadt	49,2	3	(2,5)	-	-
14628240	Lohmen	59,2	129	23,4	9	(1,6)
14628250	Müglitztal	60,3	44	14,7	5	(1,7)
14628260	Neustadt in Sachsen, Stadt	78,3	356	10,3	26	0,8
14628270	Pirna, Stadt	68,7	3.673	24,7	376	2,5
14628300	Rabenau, Stadt	56,4	169	20,4	9	(1,1)
14628310	Rathen, Kurort	69,1	9	(13,2)	-	-
14628320	Rathmannsdorf	66,3	8	(4,6)	-	-
14628330	Reinhardtsdorf-Schöna	48,4	19	10,2	8	(4,3)
14628340	Rosenthal-Bielatal	43,7	11	7,7	3	(2,1)
14628360	Sebnitz, Stadt	74,6	140	5,4	15	0,6
14628370	Stadt Wehlen, Stadt	50,8	45	18,9	5	(2,1)
14628380	Stolpen, Stadt	56,5	183	18,8	30	3,1
14628390	Struppen	54,3	32	11,0	3	(1,0)
14628400	Tharandt, Stadt	48,3	300	28,2	66	6,2
14628410	Wilsdruff, Stadt	41,0	1.253	40,2	203	6,5
<b>14729</b>	<b>Leipzig</b>	<b>58,9</b>	<b>13.758</b>	<b>21,8</b>	<b>2.888</b>	<b>4,6</b>
14729010	Bad Lausick, Stadt	64,9	180	11,7	98	6,4
14729020	Belgershain	58,7	172	29,7	10	1,7
14729030	Bennewitz	56,7	122	17,7	8	(1,2)
14729040	Böhlen, Stadt	66,3	481	20,7	101	4,4
14729050	Borna, Stadt	69,9	681	9,8	110	1,6
14729060	Borsdorf	43,0	833	42,1	113	5,7
14729070	Brandis, Stadt	57,0	479	25,6	80	4,3
14729080	Colditz, Stadt	66,0	99	5,6	8	(0,4)
14729100	Elstertrebnitz	58,2	-	-	4	(3,6)
14729140	Frohburg, Stadt	64,8	199	10,6	31	1,7
14729150	Geithain, Stadt	61,2	111	8,0	9	(0,7)
14729160	Grimma, Stadt	70,2	1.134	15,6	88	1,2
14729170	Groitzsch, Stadt	66,7	188	11,0	125	7,3
14729190	Großpösna	34,3	178	34,7	37	7,2



AGS	Kreisfreie Stadt Gemeinde Landkreis Land	Insgesamt absolut	Insgesamt in %	Miete unter 4 EUR je m² absolut	Miete unter 4 EUR je m² in %	Miete von 4 bis unter 6 EUR je m² absolut
14729220	Kitzscher, Stadt	1.394	100	322	23,1	978
14729245	Lossatal	696	100	220	31,6	409
14729250	Machern	1.087	100	115	10,6	606
14729260	Markkleeberg, Stadt	8.201	100	362	4,4	2.490
14729270	Markranstädt, Stadt	3.851	100	365	9,5	1.885
14729300	Naunhof, Stadt	1.795	100	249	13,9	931
14729320	Neukieritzsch	2.022	100	406	20,1	1.362
14729330	Otterwisch	141	100	33	23,4	93
14729340	Parthenstein	283	100	132	46,6	131
14729350	Pegau, Stadt	1.356	100	246	18,1	842
14729360	Regis-Breitingen, Stadt	1.028	100	145	14,1	829
14729370	Rötha, Stadt	1.557	100	294	18,9	883
14729380	Thallwitz	391	100	139	35,5	179
14729400	Trebsen/Mulde, Stadt	615	100	208	33,8	337
14729410	Wurzen, Stadt	5.940	100	684	11,5	4.274
14729430	Zwenkau, Stadt	2.232	100	277	12,4	1.215
<b>14730</b>	<b>Nordsachsen</b>	<b>49.898</b>	<b>100</b>	<b>6.363</b>	<b>12,8</b>	<b>33.554</b>
14730010	Arzberg	248	100	101	40,7	143
14730020	Bad Düben, Stadt	2.256	100	470	20,8	1.375
14730030	Beilrode	634	100	203	32,0	408
14730045	Belgern-Schildau, Stadt	880	100	299	34,0	532
14730050	Cavertitz	181	100	91	50,3	78
14730060	Dahlen, Stadt	650	100	190	29,2	436
14730070	Delitzsch, Stadt	8.673	100	613	7,1	6.039
14730080	Doberschütz	369	100	165	44,7	163
14730090	Dommitzsch, Stadt	399	100	126	31,6	266
14730100	Dreiheide	171	100	44	25,7	99
14730110	Eilenburg, Stadt	6.021	100	351	5,8	4.502
14730120	Elsnig	132	100	62	47,0	71
14730140	Jesewitz	294	100	82	27,9	182
14730150	Krostitz	547	100	125	22,9	244
14730160	Laußig	534	100	129	24,2	379
14730170	Liebschützberg	256	100	119	46,5	125
14730180	Löbnitz	208	100	66	31,7	121
14730190	Mockrehna	605	100	153	25,3	350
14730200	Mügeln, Stadt	1.139	100	301	26,4	779
14730210	Naundorf	283	100	92	32,5	183
14730230	Oschatz, Stadt	4.960	100	525	10,6	3.806
14730250	Rackwitz	1.188	100	129	10,9	762
14730270	Schkeuditz, Stadt	5.454	100	387	7,1	3.232
14730280	Schönwölkau	320	100	86	26,9	190
14730300	Taucha, Stadt	4.507	100	251	5,6	2.058
14730310	Torgau, Stadt	7.095	100	637	9,0	5.871
14730320	Trossin	63	100	31	49,2	24
14730330	Wermsdorf	776	100	222	28,6	515
14730340	Wiedemar	695	100	211	30,4	385
14730360	Zschepplin	354	100	95	26,8	232
<b>14</b>	<b>Freistaat Sachsen</b>	<b>1.353.493</b>	<b>100</b>	<b>155.765</b>	<b>11,5</b>	<b>743.736</b>

[Zeichenerklärung](#)

AGS	Kreisfreie Stadt Gemeinde Landkreis Land	Miete von 4 bis unter 6 EUR je m² in %	Miete von 6 bis unter 8 EUR je m² absolut	Miete von 6 bis unter 8 EUR je m² in %	Miete von 8 EUR je m² und mehr absolut	Miete von 8 EUR je m² und mehr in %
14729220	Kitzscher, Stadt	70,2	83	6,0	13	0,9
14729245	Lossatal	58,8	49	7,0	14	2,0
14729250	Machern	55,7	340	31,3	26	2,4
14729260	Markkleeberg, Stadt	30,4	4.293	52,3	1.058	12,9
14729270	Markranstädt, Stadt	48,9	1.267	32,9	339	8,8
14729300	Naunhof, Stadt	51,9	543	30,3	70	3,9
14729320	Neukieritzsch	67,4	201	9,9	55	2,7
14729330	Otterwisch	66,0	15	10,6	-	-
14729340	Parthenstein	46,3	14	4,9	9	(3,2)
14729350	Pegau, Stadt	62,1	160	11,8	104	7,7
14729360	Regis-Breitingen, Stadt	80,6	41	4,0	9	(0,9)
14729370	Rötha, Stadt	56,7	312	20,0	72	4,6
14729380	Thallwitz	45,8	23	5,9	51	13,0
14729400	Trebsen/Mulde, Stadt	54,8	56	9,1	13	2,1
14729410	Wurzen, Stadt	72,0	897	15,1	87	1,5
14729430	Zwenkau, Stadt	54,4	594	26,6	152	6,8
<b>14730</b>	<b>Nordsachsen</b>	<b>67,2</b>	<b>7.997</b>	<b>16,0</b>	<b>1.992</b>	<b>4,0</b>
14730010	Arzberg	57,7	3	(1,2)	-	-
14730020	Bad Düben, Stadt	60,9	346	15,3	63	2,8
14730030	Beilrode	64,4	17	2,7	4	(0,6)
14730045	Belgern-Schildau, Stadt	60,5	44	5,0	7	(0,8)
14730050	Cavertitz	43,1	9	(5,0)	-	-
14730060	Dahlen, Stadt	67,1	23	3,5	3	(0,5)
14730070	Delitzsch, Stadt	69,6	1.714	19,8	310	3,6
14730080	Doberschütz	44,2	35	9,5	8	(2,2)
14730090	Dommitzsch, Stadt	66,7	3	(0,8)	3	(0,8)
14730100	Dreiheide	57,9	33	19,3	-	-
14730110	Eilenburg, Stadt	74,8	971	16,1	199	3,3
14730120	Elsnig	53,8	5	(3,8)	-	-
14730140	Jesewitz	61,9	20	6,8	6	(2,0)
14730150	Krostitz	44,6	138	25,2	40	7,3
14730160	Laußig	71,0	24	4,5	-	-
14730170	Liebschützberg	48,8	11	4,3	-	-
14730180	Löbnitz	58,2	16	7,7	6	(2,9)
14730190	Mockrehna	57,9	54	8,9	41	6,8
14730200	Mügeln, Stadt	68,4	56	4,9	4	(0,4)
14730210	Naundorf	64,7	5	(1,8)	3	(1,1)
14730230	Oschatz, Stadt	76,7	536	10,8	87	1,8
14730250	Rackwitz	64,1	240	20,2	55	4,6
14730270	Schkeuditz, Stadt	59,3	1.420	26,0	414	7,6
14730280	Schönwölkau	59,4	35	10,9	12	3,8
14730300	Taucha, Stadt	45,7	1.656	36,7	546	12,1
14730310	Torgau, Stadt	82,7	433	6,1	152	2,1
14730320	Trossin	38,1	4	(6,3)	-	-
14730330	Wermsdorf	66,4	31	4,0	8	(1,0)
14730340	Wiedemar	55,4	84	12,1	16	2,3
14730360	Zschepplin	65,5	22	6,2	3	(0,8)
<b>14</b>	<b>Freistaat Sachsen</b>	<b>54,9</b>	<b>343.729</b>	<b>25,4</b>	<b>110.264</b>	<b>8,1</b>

[Zeichenerklärung](#)

**12. Ausgewählte Kennzahlen zu vermieteten Wohnungen am 15. Mai 2022 nach Gemeinden**

AGS	Kreisfreie Stadt Gemeinde Landkreis Land	Insgesamt absolut	Wohnfläche je Wohnung in m²	Wohnfläche je Raum in m²	Räume je Wohnung	Nettokaltmiete je Wohnung in EUR	Nettokaltmiete je m² in EUR
14511000	Chemnitz, Stadt	106.854	64,3	19,5	3,3	337	5,26
14612000	Dresden, Stadt	246.327	63,8	20,2	3,2	438	6,92
14713000	Leipzig, Stadt	280.146	65,9	20,7	3,2	423	6,44
<b>14521</b>	<b>Erzgebirgskreis</b>	<b>86.347</b>	<b>65,5</b>	<b>19,1</b>	<b>3,4</b>	<b>296</b>	<b>4,65</b>
14521010	Amtsberg	608	72,7	19,4	3,7	320	4,60
14521020	Annaberg-Buchholz, Stadt	7.232	64,6	18,6	3,5	295	4,72
14521035	Aue-Bad Schlema, Stadt	7.299	64,8	20,0	3,2	282	4,43
14521040	Auerbach	534	67,5	18,6	3,6	293	4,35
14521060	Bärenstein	529	66,5	19,3	3,5	285	4,42
14521080	Bockau	270	70,1	18,2	3,9	295	4,27
14521090	Börnichen/Erzgeb.	114	69,8	19,6	3,6	288	4,35
14521110	Breitenbrunn/Erzgeb.	1.074	65,8	18,5	3,6	289	4,64
14521120	Burkhardtsdorf	1.269	69,3	19,7	3,5	319	4,74
14521130	Crottendorf	699	67,0	18,4	3,6	275	4,28
14521140	Deutschneudorf	145	68,0	20,0	3,4	277	4,28
14521150	Drebach	948	68,4	18,8	3,6	292	4,46
14521160	Ehrenfriedersdorf, Stadt	1.339	64,5	20,0	3,2	288	4,58
14521170	Eibenstock, Stadt	1.729	68,9	18,9	3,6	292	4,41
14521180	Elterlein, Stadt	436	70,0	18,8	3,7	303	4,44
14521200	Gelenau/Erzgeb.	1.148	66,2	17,5	3,8	300	4,68
14521210	Geyer, Stadt	886	64,9	17,7	3,7	292	4,68
14521220	Gornau/Erzgeb.	597	71,5	18,9	3,8	326	4,77
14521230	Gornsdorf	491	68,8	19,4	3,5	316	4,73
14521240	Großolbersdorf	461	67,2	17,7	3,8	279	4,26
14521250	Großrückerswalde	548	69,6	18,3	3,8	280	4,17
14521260	Grünhain-Beierfeld, Stadt	1.307	66,4	18,1	3,7	302	4,67
14521270	Grünhainichen	556	69,6	18,1	3,8	289	4,32
14521280	Heidersdorf	105	68,8	17,7	3,9	256	3,91
14521290	Hohndorf	835	68,5	19,4	3,5	313	4,72
14521310	Jahnsdorf/Erzgeb.	804	72,9	19,3	3,8	349	4,85
14521320	Johanngeorgenstadt, Stadt	1.204	63,4	18,0	3,5	265	4,26
14521330	Jöhstadt, Stadt	419	68,8	18,3	3,7	262	3,87
14521340	Königswalde	251	71,9	20,2	3,6	296	4,42
14521355	Lauter-Bernsbach, Stadt	1.749	67,9	18,9	3,6	310	4,66
14521370	Lößnitz, Stadt	2.437	62,2	21,2	2,9	246	4,05
14521380	Lugau/Erzgeb., Stadt	2.214	66,2	19,2	3,5	311	4,85
14521390	Marienberg, Stadt	4.098	65,0	19,2	3,4	291	4,61
14521400	Mildenau	360	69,0	19,1	3,6	294	4,33
14521410	Neukirchen/Erzgeb.	1.470	68,2	19,2	3,5	327	4,92
14521420	Niederdorf	275	75,4	19,8	3,8	374	4,91
14521430	Niederwürschnitz	668	65,9	19,8	3,3	326	5,05
14521440	Oberwiesenthal, Kurort, Stadt	643	62,8	19,9	3,2	282	4,64
14521450	Oelsnitz/Erzgeb., Stadt	3.099	67,7	19,6	3,4	333	5,04
14521460	Olbernhau, Stadt	2.892	64,8	18,5	3,5	296	4,72
14521495	Pockau-Lengefeld, Stadt	1.436	66,3	18,9	3,5	291	4,56
14521500	Raschau-Markersbach	1.588	65,0	18,1	3,6	319	5,06
14521510	Scheibenberg, Stadt	397	69,9	19,6	3,6	300	4,43
14521520	Schlettau, Stadt	501	67,0	18,5	3,6	292	4,60
14521530	Schneeberg, Stadt	4.613	62,9	19,4	3,2	291	4,72
14521540	Schönheide	971	65,2	18,4	3,5	284	4,57
14521550	Schwarzenberg/Erzgeb., Stadt	5.396	62,9	20,0	3,1	308	4,98
14521560	Sehmatal	1.307	64,2	18,6	3,5	276	4,54
14521570	Seiffen/Erzgeb., Kurort	297	62,2	17,6	3,5	273	4,53
14521590	Stollberg/Erzgeb., Stadt	3.500	64,0	18,9	3,4	312	4,94
14521600	Stützengrün	391	70,8	18,8	3,8	298	4,39
14521610	Tannenberg	140	68,1	18,3	3,7	281	4,12
14521620	Thalheim/Erzgeb., Stadt	2.007	66,7	18,5	3,6	301	4,57
14521630	Thermalbad Wiesenbad	534	68,5	18,1	3,8	287	4,39
14521640	Thum, Stadt	1.131	69,2	19,8	3,5	301	4,61
14521670	Volkenstein, Stadt	814	67,4	18,8	3,6	298	4,66
14521690	Zschopau, Stadt, Motorradstadt	3.276	60,7	18,3	3,3	282	4,73
14521700	Zschorlau	971	67,0	18,9	3,5	305	4,88
14521710	Zwönitz, Stadt	3.335	63,3	19,4	3,3	272	4,36
<b>14522</b>	<b>Mittelsachsen</b>	<b>81.787</b>	<b>64,7</b>	<b>18,9</b>	<b>3,4</b>	<b>317</b>	<b>5,05</b>
14522010	Altmittweida	320	74,6	19,2	3,9	349	4,85
14522020	Augustusburg, Stadt	1.010	70,3	19,3	3,6	342	4,99
14522035	Bobritzsch-Hilbersdorf	900	71,0	19,1	3,7	334	4,86
14522050	Brand-Erbisdorf, Stadt	2.980	61,2	17,0	3,6	295	4,85
14522060	Burgstädt, Stadt	3.011	65,4	18,5	3,5	318	4,90
14522070	Claußnitz	446	70,0	19,8	3,5	292	4,34
14522080	Döbeln, Stadt	8.450	63,8	18,9	3,4	312	4,99
14522090	Dorfchemnitz	151	68,5	18,6	3,7	288	4,64
14522110	Eppendorf	771	65,5	17,6	3,7	288	4,58
14522120	Erlau	332	73,3	20,0	3,7	325	4,79
14522140	Flöha, Stadt	3.972	62,7	17,7	3,6	310	5,01
14522150	Frankenberg/Sa., Stadt, Garnisonsstadt	4.678	66,1	18,7	3,5	315	4,85
14522170	Frauenstein, Stadt	371	69,3	19,0	3,7	308	4,64
14522180	Freiberg, Stadt, Universitätsstadt	17.905	61,3	19,1	3,2	338	5,61
14522190	Geringswalde, Stadt	891	67,3	18,7	3,6	288	4,45
14522200	Großhartmannsdorf	320	73,1	19,7	3,7	342	4,90
14522210	Großschirma, Stadt	720	73,6	20,6	3,6	364	4,91
14522220	Großweitzschen	388	73,3	18,9	3,9	302	4,19
14522230	Hainichen, Stadt	2.270	65,6	20,4	3,2	303	4,72
14522240	Halsbrücke	793	71,1	19,6	3,6	344	5,08
14522250	Hartha, Stadt	1.731	63,8	17,7	3,6	289	4,63
14522260	Hartmannsdorf	1.337	67,0	19,1	3,5	349	5,26
14522275	Jahnatal	730	70,7	19,1	3,7	327	4,83
14522280	Königsfeld	129	76,2	20,4	3,7	322	4,40
14522290	Königshain-Wiederau	268	74,7	19,5	3,8	324	4,56
14522300	Kriebstein	269	65,4	17,8	3,7	272	4,38
14522310	Leisnig, Stadt	2.139	67,4	18,7	3,6	308	4,64
14522320	Leubsdorf	593	69,9	18,9	3,7	319	4,69
14522330	Lichtenau	813	71,7	20,0	3,6	345	5,02
14522340	Lichtenberg/Erzgeb.	418	69,8	18,9	3,7	319	4,84

AGS	Kreisfreie Stadt Gemeinde Landkreis Land	Insgesamt absolut	Wohnfläche je Wohnung in m²	Wohnfläche je Raum in m²	Räume je Wohnung	Nettokaltmiete je Wohnung in EUR	Nettokaltmiete je m² in EUR
14522350	Lunzenau, Stadt	755	64,3	19,5	3,3	278	4,51
14522360	Mittweida, Stadt, Hochschulstadt	5.888	61,0	19,5	3,1	323	5,54
14522380	Mühlau	304	72,8	21,1	3,5	347	4,92
14522390	Mulda/Sa.	456	70,8	20,7	3,4	315	4,73
14522400	Neuhausen/Erzgeb.	473	69,1	19,4	3,6	276	4,17
14522420	Niederwiesa	872	69,7	19,0	3,7	342	5,13
14522430	Oberschöna	428	69,9	18,2	3,8	313	4,62
14522440	Oederan, Stadt	1.685	63,9	18,7	3,4	299	4,95
14522460	Penig, Stadt	1.883	66,8	20,2	3,3	306	4,77
14522470	Rechenberg-Bienenmühle	379	66,9	17,7	3,8	284	4,46
14522480	Reinsberg	379	70,8	19,2	3,7	316	4,58
14522490	Rochlitz, Stadt	1.949	63,1	18,4	3,4	293	4,72
14522500	Rossau	507	69,4	18,2	3,8	354	5,35
14522510	Roßwein, Stadt	1.868	65,2	18,5	3,5	280	4,44
14522520	Sayda, Stadt	274	67,0	18,4	3,6	300	4,68
14522530	Seelitz	159	70,7	18,9	3,7	319	4,66
14522540	Striegistal	522	72,0	18,9	3,8	284	4,04
14522550	Taura	428	67,3	19,5	3,5	302	4,67
14522570	Waldheim, Stadt	2.614	64,7	19,0	3,4	295	4,64
14522580	Wechselburg	253	72,2	20,4	3,5	353	4,92
14522590	Weißenborn/Erzgeb.	540	66,7	18,9	3,5	328	4,94
14522600	Zettlitz	64	70,9	17,1	4,1	295	4,32
<b>14523</b>	<b>Vogtlandkreis</b>	<b>65.507</b>	<b>65,7</b>	<b>19,6</b>	<b>3,4</b>	<b>290</b>	<b>4,54</b>
14523010	Adorf/Vogtl., Stadt	1.269	62,8	18,9	3,3	276	4,57
14523020	Auerbach/Vogtl., Stadt	5.544	68,0	20,4	3,3	288	4,36
14523030	Bad Brambach	248	67,6	20,3	3,3	254	3,92
14523040	Bad Elster, Stadt	1.123	59,9	19,0	3,2	296	5,18
14523050	Bergen	111	78,4	20,2	3,9	293	3,85
14523060	Bösenbrunn	85	68,4	18,6	3,7	281	4,17
14523080	Eichigt	84	74,1	20,3	3,7	279	4,16
14523090	Ellefeld	526	68,4	19,6	3,5	266	4,07
14523100	Elsterberg, Stadt	993	65,7	18,2	3,6	267	4,21
14523120	Falkenstein/Vogtl., Stadt	2.352	68,2	19,8	3,4	289	4,37
14523130	Grünbach	166	76,0	20,5	3,7	325	4,50
14523150	Heinsdorfergrund	224	74,5	19,6	3,8	337	4,77
14523160	Klingenthal, Stadt	1.889	66,4	18,4	3,6	262	4,13
14523170	Lengsfeld, Stadt	1.320	68,2	19,0	3,6	297	4,60
14523190	Limbach	140	72,8	19,5	3,7	316	4,59
14523200	Markneukirchen, Stadt	1.512	69,6	19,5	3,6	291	4,37
14523230	Mühlental	75	87,3	21,3	4,1	343	3,71
14523245	Muldenhammer	431	68,1	18,1	3,8	281	4,26
14523260	Netzschkau, Stadt	769	69,2	18,7	3,7	299	4,54
14523270	Neuensalz	229	77,9	20,5	3,8	350	4,45
14523280	Neumark	479	70,3	21,1	3,3	342	5,05
14523290	Neustadt/Vogtl.	100	71,6	17,8	4,0	281	4,16
14523300	Oelsnitz/Vogtl., Stadt	3.108	63,1	19,7	3,2	270	4,38
14523310	Pausa-Mühltroff, Stadt	784	68,8	19,8	3,5	273	4,27
14523320	Plauen, Stadt	27.616	64,3	20,2	3,2	294	4,63
14523330	Pöhl	485	69,7	18,6	3,7	297	4,46
14523340	Reichenbach im Vogtland, Stadt	7.397	63,3	18,0	3,5	283	4,56
14523360	Rodewisch, Stadt	1.665	66,5	18,5	3,6	300	4,67
14523365	Rosenbach/Vogtl.	620	68,9	18,0	3,8	303	4,62
14523370	Schöneck/Vogtl., Stadt	625	72,0	18,9	3,8	321	4,66
14523380	Steinberg	425	71,3	19,5	3,7	308	4,51
14523410	Theuma	89	72,8	19,9	3,7	330	4,70
14523420	Tirpersdorf	126	79,2	18,9	4,2	292	4,07
14523430	Treuen, Stadt	1.691	69,3	20,9	3,3	312	4,68
14523440	Triebel/Vogtl.	182	67,5	17,7	3,8	258	3,88
14523450	Weischlitz	878	68,9	20,0	3,4	274	4,25
14523460	Werda	151	83,0	19,6	4,2	373	4,21
<b>14524</b>	<b>Zwickau</b>	<b>94.772</b>	<b>65,0</b>	<b>19,6</b>	<b>3,3</b>	<b>318</b>	<b>5,01</b>
14524010	Bernsdorf	233	74,1	20,5	3,6	341	4,75
14524020	Callenberg	609	71,0	18,6	3,8	322	4,66
14524030	Crimmitschau, Stadt	5.535	64,7	19,9	3,2	301	4,78
14524040	Crinitzberg	310	74,3	20,4	3,6	310	4,55
14524050	Dennheritz	165	74,1	19,7	3,8	349	4,95
14524060	Fraureuth	1.230	64,5	17,5	3,7	288	4,61
14524070	Gersdorf	786	69,9	20,0	3,5	321	4,72
14524080	Glauchau, Stadt	7.024	64,8	19,6	3,3	319	5,07
14524090	Hartenstein, Stadt	839	65,5	20,0	3,3	308	4,90
14524100	Hartmannsdorf b. Kirchberg	152	73,8	19,6	3,8	342	4,69
14524110	Hirschfeld	113	73,3	18,8	3,9	292	4,19
14524120	Hohenstein-Ernstthal, Stadt	4.862	63,4	19,2	3,3	308	4,95
14524130	Kirchberg, Stadt	1.843	66,5	19,5	3,4	303	4,67
14524140	Langenbernsdorf	335	76,5	20,7	3,7	336	4,62
14524150	Langenweißbach	378	70,0	20,4	3,4	309	4,74
14524160	Lichtenstein/Sa., Stadt	3.624	63,2	18,2	3,5	294	4,70
14524170	Lichtentanne	1.197	70,3	19,8	3,5	330	4,87
14524180	Limbach-Oberfrohna, Stadt	7.313	66,0	19,9	3,3	326	5,06
14524190	Meerane, Stadt	4.727	61,9	19,3	3,2	295	4,91
14524200	Mülsen	1.758	69,3	20,0	3,5	320	4,80
14524210	Neukirchen/Pleiße	904	66,8	18,9	3,5	317	4,86
14524220	Niederfrohna	294	73,7	19,9	3,7	333	4,59
14524230	Oberlungwitz, Stadt	1.323	65,1	18,4	3,5	309	4,85
14524240	Oberwiera	111	78,5	19,9	3,9	375	4,69
14524250	Reinsdorf	1.627	69,2	19,0	3,6	336	5,00
14524260	Remse	298	66,5	19,9	3,3	300	4,73
14524270	Schönberg	72	79,0	19,4	4,1	321	4,31
14524280	St. Egidien	714	66,5	17,9	3,7	296	4,55
14524290	Waldenburg, Stadt	798	68,7	20,6	3,3	328	4,99
14524300	Werdau, Stadt	6.158	63,8	19,4	3,3	295	4,71
14524310	Wildenfels, Stadt	538	72,3	19,4	3,7	346	4,83
14524320	Wilkau-Haßlau, Stadt	3.314	63,9	20,1	3,2	318	5,11
14524330	Zwickau, Stadt, Hochschulstadt	35.582	64,3	19,9	3,2	331	5,20
<b>14625</b>	<b>Bautzen</b>	<b>73.871</b>	<b>65,7</b>	<b>19,3</b>	<b>3,4</b>	<b>330</b>	<b>5,14</b>
14625010	Arnsdorf	938	70,0	19,7	3,6	364	5,23
14625020	Bautzen, Stadt	16.242	64,8	20,2	3,2	337	5,26
14625030	Bernsdorf, Stadt	1.285	62,5	18,4	3,4	302	5,16

AGS	Kreisfreie Stadt Gemeinde Landkreis Land	Insgesamt absolut	Wohnfläche je Wohnung in m²	Wohnfläche je Raum in m²	Räume je Wohnung	Nettokaltmiete je Wohnung in EUR	Nettokaltmiete je m² in EUR
14625040	Bischofswerda, Stadt	3.503	62,3	18,9	3,3	328	5,36
14625060	Burkau	231	81,8	21,0	3,9	357	4,61
14625080	Crostitzwitz	48	89,3	19,9	4,5	343	4,92
14625090	Cunewalde	911	64,7	18,8	3,4	267	4,21
14625100	Demitz-Thumitz	577	67,9	17,8	3,8	315	4,72
14625110	Doberschau-Gaußig	582	70,9	19,4	3,6	346	5,09
14625120	Elsterheide	284	86,0	21,9	3,9	428	5,33
14625130	Elstra, Stadt	361	67,1	18,7	3,6	301	4,69
14625140	Frankenthal	83	74,1	19,1	3,9	333	4,69
14625150	Göda	345	72,4	20,4	3,6	339	4,89
14625160	Großdubrau	648	65,3	20,5	3,2	293	4,75
14625170	Großharthau	347	76,1	20,4	3,7	387	5,18
14625180	Großnaundorf	74	81,4	20,7	3,9	374	4,96
14625190	Großpostwitz/O.L.	516	67,9	20,5	3,3	331	4,99
14625200	Großröhrsdorf, Stadt	2.040	68,6	19,6	3,5	351	5,23
14625220	Haselbachtal	452	75,6	19,8	3,8	366	5,08
14625230	Hochkirch	193	77,6	19,4	4,0	317	4,24
14625240	Hoyerswerda, Stadt	13.960	62,1	17,1	3,6	303	4,87
14625250	Kamenz, Stadt	5.356	64,1	19,6	3,3	333	5,33
14625270	Königsbrück, Stadt	1.124	68,0	21,4	3,2	355	5,32
14625280	Königswartha	695	67,4	19,0	3,6	255	3,92
14625290	Kubschütz	257	76,5	20,7	3,7	313	4,40
14625300	Laußnitz	167	75,8	21,3	3,6	344	4,84
14625310	Lauta, Stadt	2.257	62,7	19,0	3,3	310	5,16
14625320	Lichtenberg	229	71,8	20,5	3,5	371	5,42
14625330	Lohsa	547	68,0	18,7	3,6	314	5,01
14625340	Malschwitz	485	76,6	19,3	4,0	299	4,08
14625350	Nebelschütz	92	79,8	19,8	4,0	344	4,69
14625360	Neschwitz	262	77,9	20,3	3,8	309	4,37
14625370	Neukirch	173	76,9	19,9	3,9	340	4,57
14625380	Neukirch/Lausitz	944	67,0	19,8	3,4	324	4,98
14625390	Obergurig	262	77,5	19,2	4,0	368	4,94
14625410	Ohorn	262	77,4	20,4	3,8	391	5,26
14625420	Oßling	214	73,1	19,2	3,8	352	4,86
14625430	Ottendorf-Okrilla	1.683	68,5	19,5	3,5	390	5,78
14625440	Panschwitz-Kuckau	199	75,4	19,3	3,9	336	4,87
14625450	Pulsnitz, Stadt	1.872	66,5	20,4	3,3	366	5,65
14625460	Puschwitz	107	59,2	18,8	3,1	249	4,37
14625470	Räckelwitz	50	90,9	21,2	4,3	365	4,36
14625480	Radeberg, Stadt	6.365	64,2	20,2	3,2	370	5,77
14625490	Radibor	247	82,8	19,5	4,3	347	4,39
14625500	Ralbitz-Rosenthal	74	82,2	20,3	4,1	351	4,65
14625510	Rammenau	101	78,1	20,3	3,8	382	5,20
14625525	Schirgiswalde-Kirschau, Stadt	973	67,5	19,7	3,4	303	4,71
14625530	Schmölln-Putzkau	307	73,6	19,7	3,7	314	4,53
14625550	Schwepnitz	395	66,9	17,5	3,8	307	4,73
14625560	Sohland a. d. Spree	821	69,7	19,9	3,5	312	4,72
14625570	Spreetal	167	77,2	18,7	4,1	360	5,07
14625580	Steina	98	85,4	21,2	4,0	477	5,38
14625590	Steinigtwolmsdorf	306	73,1	20,0	3,7	317	4,61
14625600	Wachau	596	67,1	19,7	3,4	348	5,57
14625610	Weißenberg, Stadt	279	72,4	19,6	3,7	319	4,73
14625630	Wilthen, Stadt	1.530	62,4	22,2	2,8	269	4,39
14625640	Wittichenau, Stadt	755	74,0	20,1	3,7	373	5,25
<b>14626</b>	<b>Görlitz</b>	<b>70.575</b>	<b>66,1</b>	<b>19,3</b>	<b>3,4</b>	<b>301</b>	<b>4,70</b>
14626010	Bad Muskau, Stadt	978	64,2	18,4	3,5	292	4,69
14626020	Beiersdorf	136	72,8	18,2	4,0	296	4,28
14626030	Bernstadt a. d. Eigen, Stadt	433	70,1	19,5	3,6	284	4,26
14626050	Bertsdorf-Hörnitz	140	75,4	20,7	3,6	307	4,37
14626060	Boxberg/O.L.	561	65,3	17,4	3,8	280	4,62
14626070	Dürrhennersdorf	133	63,7	19,1	3,3	286	5,00
14626085	Ebersbach-Neugersdorf, Stadt	3.299	61,8	17,8	3,5	270	4,54
14626100	Gablenz	124	78,7	20,2	3,9	389	5,20
14626110	Görlitz, Stadt	25.445	66,8	19,5	3,4	314	4,79
14626120	Groß Düben	68	90,6	20,7	4,4	382	4,95
14626140	Großschönau	1.148	67,0	20,3	3,3	259	4,06
14626150	Großschweidnitz	179	69,8	19,5	3,6	305	4,46
14626160	Hähnichen	61	90,1	21,5	4,2	345	3,96
14626170	Hainewalde	168	77,9	21,8	3,6	315	4,12
14626180	Herrnhut, Stadt	862	74,5	20,3	3,7	318	4,52
14626190	Hohendubrau	162	73,1	19,3	3,8	302	4,38
14626200	Horka	110	84,4	20,6	4,1	345	4,53
14626210	Jonsdorf, Kurort	171	74,0	21,3	3,5	307	4,36
14626230	Kodersdorf	325	71,6	19,6	3,7	323	4,68
14626240	Königshain	121	74,9	21,2	3,5	380	5,52
14626245	Kottmar	778	70,4	19,6	3,6	297	4,42
14626250	Krauschwitz i.d. O.L.	410	70,7	19,6	3,6	320	4,76
14626260	Kreba-Neudorf	79	79,4	18,8	4,2	314	4,36
14626270	Lawalde	127	74,5	19,2	3,9	330	4,46
14626280	Leutersdorf	499	70,1	20,0	3,5	285	4,32
14626290	Löbau, Stadt	5.108	64,5	20,2	3,2	291	4,64
14626300	Markersdorf	375	81,1	21,0	3,9	362	4,65
14626310	Mittelherwigsdorf	361	74,1	17,6	4,2	300	4,27
14626320	Mücka	68	83,9	19,0	4,4	289	3,72
14626330	Neißeau	156	75,5	19,4	3,9	296	4,19
14626350	Neusalza-Spremberg, Stadt	439	68,4	18,9	3,6	283	4,37
14626370	Niesky, Stadt	2.390	63,1	17,2	3,7	332	5,36
14626390	Oderwitz	739	67,6	18,6	3,6	288	4,54
14626400	Olbersdorf	1.514	63,9	19,3	3,3	294	4,70
14626410	Oppach	427	63,6	17,6	3,6	269	4,38
14626420	Ostritz, Stadt	395	68,6	18,6	3,7	273	4,19
14626430	Oybin	167	72,2	20,3	3,5	327	4,69
14626440	Quitzdorf am See	104	71,3	22,1	3,2	327	5,42
14626450	Reichenbach/O.L., Stadt	981	68,3	18,8	3,6	286	4,31
14626460	Rietschen	405	66,7	19,4	3,4	319	5,31
14626470	Rosenbach	170	84,2	21,2	4,0	327	4,25
14626480	Rothenburg/O.L., Stadt	788	67,7	19,5	3,5	288	4,42
14626490	Schleife	367	67,7	18,4	3,7	315	4,94
14626500	Schönau-Berzdorf a. d. Eigen	269	66,4	18,8	3,5	283	4,55
14626510	Schönbach	72	67,6	19,1	3,5	262	4,16
14626520	Schöpstal	241	83,3	21,7	3,8	394	4,91

AGS	Kreisfreie Stadt Gemeinde Landkreis Land	Insgesamt absolut	Wohnfläche je Wohnung in m²	Wohnfläche je Raum in m²	Räume je Wohnung	Nettokaltmiete je Wohnung in EUR	Nettokaltmiete je m² in EUR
14626530	Seifhennersdorf, Stadt	812	65,5	19,5	3,4	263	4,31
14626560	Trebendorf	39	92,1	21,6	4,3	358	4,12
14626570	Vierkirchen	139	84,6	20,4	4,1	372	4,64
14626580	Waldhufen	220	70,0	19,3	3,6	287	4,35
14626590	Weißkeißel	96	67,3	18,7	3,6	320	5,02
14626600	Weißwasser/O.L., Stadt	6.799	61,6	18,4	3,4	296	4,84
14626610	Zittau, Stadt	10.400	64,7	20,2	3,2	288	4,59
<b>14627</b>	<b>Meißen</b>	<b>67.429</b>	<b>65,9</b>	<b>19,1</b>	<b>3,5</b>	<b>362</b>	<b>5,60</b>
14627010	Coswig, Stadt	7.676	62,4	17,7	3,5	365	5,88
14627020	Diera-Zehren	389	72,4	19,7	3,7	324	4,85
14627030	Ebersbach	504	78,0	19,2	4,1	324	4,57
14627040	Glaubitz	156	71,1	19,9	3,6	338	5,09
14627050	Gröditz, Stadt	2.439	61,1	17,0	3,6	288	4,79
14627060	Großenhain, Stadt	5.376	66,8	19,9	3,4	328	5,08
14627070	Hirschstein	211	76,3	20,1	3,8	322	4,38
14627080	Käbschütztal	403	74,0	19,6	3,8	347	4,81
14627100	Klipphausen	1.489	76,7	20,6	3,7	405	5,41
14627110	Lampertswalde	218	74,4	21,2	3,5	344	5,20
14627130	Lommatzsch, Stadt	1.158	68,3	18,6	3,7	301	4,57
14627140	Meißen, Stadt	12.601	62,9	18,8	3,3	356	5,76
14627150	Moritzburg	1.080	76,8	22,1	3,5	520	6,74
14627170	Niederau	670	68,7	19,1	3,6	389	5,85
14627180	Nossen, Stadt	2.435	66,0	18,9	3,5	304	4,82
14627190	Nünchritz	1.259	61,8	17,4	3,5	303	5,11
14627200	Priestewitz	396	76,6	20,0	3,8	336	4,76
14627210	Radebeul, Stadt	10.093	71,4	20,8	3,4	472	6,63
14627220	Radeburg, Stadt	1.828	66,4	18,5	3,6	364	5,61
14627230	Riesa, Stadt	12.168	61,9	18,3	3,4	314	5,14
14627240	Röderaue	395	65,7	20,3	3,2	310	5,25
14627250	Schönfeld	132	80,0	20,6	3,9	377	5,12
14627260	Stauchitz	395	71,7	19,4	3,7	317	4,68
14627270	Strehla, Stadt	763	65,1	20,2	3,2	303	5,22
14627290	Thiendorf	340	76,6	20,4	3,8	380	5,45
14627310	Weinböhla	1.933	69,1	20,8	3,3	434	6,51
14627340	Wülknitz	246	70,8	18,9	3,8	311	4,67
14627360	Zeithain	692	70,5	19,5	3,6	311	4,69
<b>14628</b>	<b>Sächsische Schweiz-Osterzgebirge</b>	<b>66.832</b>	<b>65,0</b>	<b>19,3</b>	<b>3,4</b>	<b>349</b>	<b>5,45</b>
14628010	Altenberg, Stadt	1.505	64,3	18,3	3,5	296	4,74
14628020	Bad Gottleuba-Berggießhübel, Stadt	1.131	67,1	19,1	3,5	357	5,47
14628030	Bad Schandau, Stadt	963	67,4	19,0	3,5	338	5,13
14628040	Bahretal	319	73,3	20,5	3,6	347	4,91
14628050	Bannewitz	2.186	68,3	20,6	3,3	427	6,26
14628060	Dippoldiswalde, Stadt	3.283	65,1	19,0	3,4	329	5,23
14628070	Dohma	310	72,3	20,8	3,5	390	5,52
14628080	Dohna, Stadt	1.201	69,0	19,9	3,5	380	5,55
14628090	Dorfhain	169	69,9	18,7	3,7	334	4,76
14628100	Dürrröhrsdorf-Dittersbach	649	67,7	18,6	3,6	319	4,88
14628110	Freital, Stadt	13.711	63,0	18,9	3,3	347	5,54
14628130	Glashütte, Stadt	1.367	66,1	17,7	3,7	303	4,69
14628140	Gohrisch	249	72,5	19,7	3,7	339	4,80
14628150	Hartmannsdorf-Reichenau	94	79,2	19,3	4,1	337	4,46
14628160	Heidenau, Stadt	7.805	62,4	20,1	3,1	349	5,62
14628170	Hermisdorf/Erzgeb.	106	72,5	18,5	3,9	274	4,31
14628190	Hohnstein, Stadt	395	70,0	19,1	3,7	313	4,62
14628205	Klingenberg	1.043	69,4	19,1	3,6	334	5,09
14628210	Königstein/Sächs. Schw., Stadt	569	65,1	19,2	3,4	296	4,66
14628220	Kreischa	820	71,1	21,3	3,3	404	5,91
14628230	Liebstadt, Stadt	118	72,9	19,0	3,8	275	4,11
14628240	Lohmen	551	66,3	19,9	3,3	359	5,58
14628250	Müglitztal	300	67,0	18,9	3,5	329	5,02
14628260	Neustadt in Sachsen, Stadt	3.459	62,0	19,1	3,2	309	5,13
14628270	Pirna, Stadt	14.854	63,8	19,1	3,3	355	5,57
14628300	Rabenau, Stadt	830	69,9	20,0	3,5	359	5,23
14628310	Rathen, Kurort	68	82,1	21,0	3,9	423	5,07
14628320	Rathmannsdorf	175	69,1	19,4	3,6	308	4,65
14628330	Reinhardtsdorf-Schöna	186	70,0	20,0	3,5	333	4,94
14628340	Rosenthal-Bielatal	142	76,7	20,3	3,8	324	4,38
14628360	Sebnitz, Stadt	2.585	64,6	19,2	3,4	295	4,71
14628370	Stadt Wehlen, Stadt	238	76,4	20,8	3,7	388	5,08
14628380	Stolpen, Stadt	974	69,3	19,7	3,5	364	5,42
14628390	Struppen	291	73,1	19,7	3,7	347	4,93
14628400	Tharandt, Stadt	1.063	68,5	20,7	3,3	371	6,10
14628410	Wilsdruff, Stadt	3.117	69,7	20,3	3,4	408	5,96
<b>14729</b>	<b>Leipzig</b>	<b>63.141</b>	<b>65,8</b>	<b>19,0</b>	<b>3,5</b>	<b>350</b>	<b>5,42</b>
14729010	Bad Lausick, Stadt	1.537	66,1	19,6	3,4	338	5,27
14729020	Belgershain	579	71,2	20,5	3,5	393	5,68
14729030	Bennewitz	691	68,7	19,6	3,5	331	5,12
14729040	Böhlen, Stadt	2.319	60,7	18,6	3,3	327	5,45
14729050	Borna, Stadt	6.946	60,7	17,2	3,5	295	4,90
14729060	Borsdorf	1.979	70,4	20,7	3,4	411	5,96
14729070	Brandis, Stadt	1.871	68,3	19,2	3,6	371	5,51
14729080	Colditz, Stadt	1.779	66,6	18,4	3,6	294	4,62
14729100	Elstertrebnitz	110	72,7	23,7	3,1	317	4,77
14729140	Froburg, Stadt	1.877	69,9	19,3	3,6	334	4,97
14729150	Geithain, Stadt	1.382	64,6	18,6	3,5	287	4,68
14729160	Grimma, Stadt	7.257	64,8	18,4	3,5	324	5,13
14729170	Groitzsch, Stadt	1.705	65,3	18,4	3,5	339	5,37
14729190	Großpösna	513	81,3	21,6	3,8	449	5,68
14729220	Kitzscher, Stadt	1.394	61,6	17,8	3,5	279	4,57
14729245	Lossatal	696	72,0	19,7	3,7	317	4,84
14729250	Machern	1.087	74,7	20,5	3,6	418	5,67
14729260	Markkleeberg, Stadt	8.201	68,7	20,1	3,4	451	6,55
14729270	Markranstädt, Stadt	3.851	66,8	20,6	3,2	393	6,03
14729300	Naunhof, Stadt	1.795	69,7	19,6	3,6	384	5,56
14729320	Neukieritzsch	2.022	60,4	17,7	3,4	290	4,99
14729330	Otterwisch	141	82,4	20,6	4,0	375	4,83
14729340	Parthenstein	283	81,4	20,3	4,0	365	4,57
14729350	Pegau, Stadt	1.356	66,0	20,5	3,2	336	5,36



AGS	Kreisfreie Stadt Gemeinde Landkreis Land	Insgesamt absolut	Wohnfläche je Wohnung in m²	Wohnfläche je Raum in m²	Räume je Wohnung	Nettokaltmiete je Wohnung in EUR	Nettokaltmiete je m² in EUR
14729360	Regis-Breitingen, Stadt	1.028	61,8	16,9	3,7	289	4,79
14729370	Rötha, Stadt	1.557	62,9	18,5	3,4	326	5,24
14729380	Thallwitz	391	68,1	19,9	3,4	330	6,44
14729400	Trebsen/Mulde, Stadt	615	70,2	18,7	3,8	320	4,68
14729410	Wurzen, Stadt	5.940	62,4	18,4	3,4	317	5,19
14729430	Zwenkau, Stadt	2.232	67,5	19,4	3,5	387	5,72
<b>14730</b>	<b>Nordsachsen</b>	<b>49.898</b>	<b>64,5</b>	<b>18,6</b>	<b>3,5</b>	<b>333</b>	<b>5,30</b>
14730010	Arzberg	248	66,4	18,9	3,5	263	4,16
14730020	Bad Dübén, Stadt	2.256	64,4	17,7	3,6	320	5,04
14730030	Beilrode	634	73,8	20,0	3,7	318	4,48
14730045	Belgern-Schildau, Stadt	880	72,4	19,4	3,7	309	4,62
14730050	Cavertitz	181	83,0	20,8	4,0	346	4,68
14730060	Dahlen, Stadt	650	70,3	20,0	3,5	299	4,50
14730070	Delitzsch, Stadt	8.673	61,3	18,2	3,4	328	5,44
14730080	Doberschütz	369	77,1	21,1	3,7	338	4,78
14730090	Dommitzsch, Stadt	399	68,6	18,4	3,7	294	4,45
14730100	Dreiheide	171	85,3	24,3	3,5	424	5,03
14730110	Eilenburg, Stadt	6.021	62,2	18,1	3,4	330	5,40
14730120	Elsnig	132	73,8	20,7	3,6	287	4,08
14730140	Jesewitz	294	78,7	20,2	3,9	351	4,72
14730150	Krostitz	547	74,0	20,6	3,6	424	5,69
14730160	Laußig	534	65,6	16,8	3,9	298	4,75
14730170	Liebschützberg	256	77,0	19,5	3,9	330	4,55
14730180	Löbnitz	208	70,5	18,8	3,7	321	4,91
14730190	Mockrehna	605	66,9	19,8	3,4	317	5,32
14730200	Mügelín, Stadt	1.139	66,2	18,0	3,7	292	4,57
14730210	Naundorf	283	68,0	17,7	3,8	290	4,47
14730230	Oschatz, Stadt	4.960	63,1	17,8	3,5	316	5,10
14730250	Rackwitz	1.188	66,2	18,7	3,5	362	5,46
14730270	Schkeuditz, Stadt	5.454	62,1	19,9	3,1	353	5,79
14730280	Schönwölkau	320	75,9	20,8	3,7	361	4,94
14730300	Taucha, Stadt	4.507	65,5	21,1	3,1	403	6,19
14730310	Torgau, Stadt	7.095	62,8	16,6	3,8	306	5,01
14730320	Trossin	63	77,1	20,0	3,8	309	4,39
14730330	Wernsdorf	776	73,2	19,6	3,7	326	4,63
14730340	Wiedemar	695	71,9	20,2	3,6	329	4,87
14730360	Zschepplin	354	73,0	17,9	4,1	340	4,86
<b>14</b>	<b>Freistaat Sachsen</b>	<b>1.353.493</b>	<b>65,1</b>	<b>19,7</b>	<b>3,3</b>	<b>367</b>	<b>5,72</b>

[Zeichenerklärung](#)



13. Mietwohnungen in Wohngebäuden am 15. Mai 2022 nach Nettokaltmiete, Baujahr und Kreisen

AGS	Kreisfreie Stadt Landkreis Land	Baujahr	Insgesamt absolut	Insgesamt in %	Miete unter 4 EUR je m² absolut	Miete unter 4 EUR je m² in %	Miete von 4 bis unter 6 EUR je m² absolut	Miete von 4 bis unter 6 EUR je m² in %	Miete von 6 bis unter 8 EUR je m² absolut	Miete von 6 bis unter 8 EUR je m² in %
<b>14511000</b>	<b>Chemnitz, Stadt</b>	<b>Insgesamt</b>	<b>106.854</b>	<b>100</b>	<b>8.117</b>	<b>7,6</b>	<b>81.041</b>	<b>75,8</b>	<b>15.625</b>	<b>14,6</b>
14511000	Chemnitz, Stadt	bis 1949	42.797	100	4.473	10,5	31.146	72,8	6.282	14,7
14511000	Chemnitz, Stadt	1950 bis 1989	50.562	100	2.539	5,0	42.794	84,6	4.971	9,8
14511000	Chemnitz, Stadt	1990 und später	13.494	100	1.105	8,2	7.097	52,6	4.376	32,4
<b>14612000</b>	<b>Dresden, Stadt</b>	<b>Insgesamt</b>	<b>246.327</b>	<b>100</b>	<b>5.813</b>	<b>2,4</b>	<b>66.854</b>	<b>27,1</b>	<b>125.764</b>	<b>51,1</b>
14612000	Dresden, Stadt	bis 1949	94.892	100	3.829	4,0	19.198	20,2	53.121	56,0
14612000	Dresden, Stadt	1950 bis 1989	96.611	100	1.147	1,2	42.601	44,1	46.040	47,7
14612000	Dresden, Stadt	1990 und später	54.821	100	835	1,5	5.055	9,2	26.601	48,5
<b>14713000</b>	<b>Leipzig, Stadt</b>	<b>Insgesamt</b>	<b>280.146</b>	<b>100</b>	<b>9.197</b>	<b>3,3</b>	<b>122.295</b>	<b>43,7</b>	<b>105.647</b>	<b>37,7</b>
14713000	Leipzig, Stadt	bis 1949	150.921	100	6.082	4,0	57.011	37,8	64.417	42,7
14713000	Leipzig, Stadt	1950 bis 1989	79.761	100	2.045	2,6	54.003	67,7	19.944	25,0
14713000	Leipzig, Stadt	1990 und später	49.464	100	1.072	2,2	11.283	22,8	21.283	43,0
<b>14521</b>	<b>Erzgebirgskreis</b>	<b>Insgesamt</b>	<b>86.347</b>	<b>100</b>	<b>24.383</b>	<b>28,2</b>	<b>55.758</b>	<b>64,6</b>	<b>5.324</b>	<b>6,2</b>
14521	Erzgebirgskreis	bis 1949	37.999	100	14.686	38,6	21.012	55,3	2.034	5,4
14521	Erzgebirgskreis	1950 bis 1989	35.756	100	7.404	20,7	26.933	75,3	1.313	3,7
14521	Erzgebirgskreis	1990 und später	12.591	100	2.294	18,2	7.813	62,1	1.978	15,7
<b>14522</b>	<b>Mittelsachsen</b>	<b>Insgesamt</b>	<b>81.787</b>	<b>100</b>	<b>13.618</b>	<b>16,7</b>	<b>57.281</b>	<b>70,0</b>	<b>9.499</b>	<b>11,6</b>
14522	Mittelsachsen	bis 1949	35.605	100	9.197	25,8	22.666	63,7	3.284	9,2
14522	Mittelsachsen	1950 bis 1989	33.007	100	2.868	8,7	26.477	80,2	3.418	10,4
14522	Mittelsachsen	1990 und später	13.175	100	1.549	11,8	8.138	61,8	2.792	21,2
<b>14523</b>	<b>Vogtlandkreis</b>	<b>Insgesamt</b>	<b>65.507</b>	<b>100</b>	<b>19.933</b>	<b>30,4</b>	<b>41.171</b>	<b>62,8</b>	<b>3.737</b>	<b>5,7</b>
14523	Vogtlandkreis	bis 1949	28.772	100	10.847	37,7	16.058	55,8	1.603	5,6
14523	Vogtlandkreis	1950 bis 1989	27.780	100	7.598	27,4	19.448	70,0	639	2,3
14523	Vogtlandkreis	1990 und später	8.958	100	1.483	16,6	5.669	63,3	1.496	16,7
<b>14524</b>	<b>Zwickau</b>	<b>Insgesamt</b>	<b>94.772</b>	<b>100</b>	<b>14.974</b>	<b>15,8</b>	<b>68.733</b>	<b>72,5</b>	<b>9.603</b>	<b>10,1</b>
14524	Zwickau	bis 1949	42.415	100	10.526	24,8	27.362	64,5	3.980	9,4
14524	Zwickau	1950 bis 1989	36.593	100	2.986	8,2	31.280	85,5	2.128	5,8
14524	Zwickau	1990 und später	15.762	100	1.461	9,3	10.091	64,0	3.496	22,2
<b>14625</b>	<b>Bautzen</b>	<b>Insgesamt</b>	<b>73.871</b>	<b>100</b>	<b>11.264</b>	<b>15,2</b>	<b>50.300</b>	<b>68,1</b>	<b>10.961</b>	<b>14,8</b>
14625	Bautzen	bis 1949	24.090	100	5.646	23,4	14.313	59,4	3.694	15,3
14625	Bautzen	1950 bis 1989	38.838	100	4.599	11,8	30.339	78,1	3.627	9,3
14625	Bautzen	1990 und später	10.944	100	1.022	9,3	5.648	51,6	3.641	33,3
<b>14626</b>	<b>Görlitz</b>	<b>Insgesamt</b>	<b>70.575</b>	<b>100</b>	<b>16.571</b>	<b>23,5</b>	<b>47.880</b>	<b>67,8</b>	<b>5.439</b>	<b>7,7</b>
14626	Görlitz	bis 1949	33.176	100	9.233	27,8	21.012	63,3	2.640	8,0
14626	Görlitz	1950 bis 1989	30.627	100	6.106	19,9	22.642	73,9	1.707	5,6
14626	Görlitz	1990 und später	6.770	100	1.232	18,2	4.226	62,4	1.097	16,2
<b>14627</b>	<b>Meißen</b>	<b>Insgesamt</b>	<b>67.429</b>	<b>100</b>	<b>7.725</b>	<b>11,5</b>	<b>40.251</b>	<b>59,7</b>	<b>15.662</b>	<b>23,2</b>
14627	Meißen	bis 1949	29.559	100	4.871	16,5	16.659	56,4	6.788	23,0
14627	Meißen	1950 bis 1989	25.137	100	1.979	7,9	19.138	76,1	3.826	15,2
14627	Meißen	1990 und später	12.740	100	874	6,9	4.449	34,9	5.051	39,6
<b>14628</b>	<b>SächsischeSchweiz-Osterzgebirge</b>	<b>Insgesamt</b>	<b>66.832</b>	<b>100</b>	<b>8.507</b>	<b>12,7</b>	<b>41.423</b>	<b>62,0</b>	<b>14.713</b>	<b>22,0</b>
14628	SächsischeSchweiz-Osterzgebirge	bis 1949	28.865	100	5.414	18,8	16.241	56,3	6.296	21,8
14628	SächsischeSchweiz-Osterzgebirge	1950 bis 1989	25.525	100	2.138	8,4	20.127	78,9	3.135	12,3
14628	SächsischeSchweiz-Osterzgebirge	1990 und später	12.438	100	955	7,7	5.057	40,7	5.280	42,5
<b>14729</b>	<b>Leipzig</b>	<b>Insgesamt</b>	<b>63.141</b>	<b>100</b>	<b>9.293</b>	<b>14,7</b>	<b>37.199</b>	<b>58,9</b>	<b>13.758</b>	<b>21,8</b>
14729	Leipzig	bis 1949	24.311	100	4.715	19,4	14.095	58,0	4.739	19,5
14729	Leipzig	1950 bis 1989	25.004	100	3.426	13,7	16.938	67,7	4.255	17,0
14729	Leipzig	1990 und später	13.819	100	1.151	8,3	6.163	44,6	4.767	34,5
<b>14730</b>	<b>Nordsachsen</b>	<b>Insgesamt</b>	<b>49.898</b>	<b>100</b>	<b>6.363</b>	<b>12,8</b>	<b>33.554</b>	<b>67,2</b>	<b>7.997</b>	<b>16,0</b>
14730	Nordsachsen	bis 1949	16.760	100	3.424	20,4	10.027	59,8	2.790	16,6
14730	Nordsachsen	1950 bis 1989	23.053	100	2.055	8,9	18.682	81,0	2.006	8,7
14730	Nordsachsen	1990 und später	10.091	100	884	8,8	4.845	48,0	3.193	31,6
<b>14</b>	<b>Freistaat Sachsen</b>	<b>Insgesamt</b>	<b>1.353.493</b>	<b>100</b>	<b>155.765</b>	<b>11,5</b>	<b>743.736</b>	<b>54,9</b>	<b>343.729</b>	<b>25,4</b>
<b>14</b>	<b>Freistaat Sachsen</b>	<b>bis 1949</b>	<b>590.163</b>	<b>100</b>	<b>92.946</b>	<b>15,7</b>	<b>286.791</b>	<b>48,6</b>	<b>161.661</b>	<b>27,4</b>
<b>14</b>	<b>Freistaat Sachsen</b>	<b>1950 bis 1989</b>	<b>528.254</b>	<b>100</b>	<b>46.901</b>	<b>8,9</b>	<b>371.410</b>	<b>70,3</b>	<b>97.008</b>	<b>18,4</b>
<b>14</b>	<b>Freistaat Sachsen</b>	<b>1990 und später</b>	<b>235.078</b>	<b>100</b>	<b>15.917</b>	<b>6,8</b>	<b>85.533</b>	<b>36,4</b>	<b>85.059</b>	<b>36,2</b>

AGS	Kreisfreie Stadt Landkreis Land	Baujahr	Miete von 8 EUR je m² und mehr absolut	Miete von 8 EUR je m² und mehr in %	Nettokaltmiete je m² in EUR
<b>14511000</b>	<b>Chemnitz, Stadt</b>	<b>Insgesamt</b>	<b>2.068</b>	<b>1,9</b>	<b>5,26</b>
14511000	Chemnitz, Stadt	bis 1949	894	2,1	5,22
14511000	Chemnitz, Stadt	1950 bis 1989	254	0,5	5,14
14511000	Chemnitz, Stadt	1990 und später	920	6,8	5,81
<b>14612000</b>	<b>Dresden, Stadt</b>	<b>Insgesamt</b>	<b>47.894</b>	<b>19,4</b>	<b>6,92</b>
14612000	Dresden, Stadt	bis 1949	18.744	19,8	6,91
14612000	Dresden, Stadt	1950 bis 1989	6.818	7,1	6,26
14612000	Dresden, Stadt	1990 und später	22.333	40,7	8,12
<b>14713000</b>	<b>Leipzig, Stadt</b>	<b>Insgesamt</b>	<b>43.003</b>	<b>15,4</b>	<b>6,44</b>
14713000	Leipzig, Stadt	bis 1949	23.412	15,5	6,48
14713000	Leipzig, Stadt	1950 bis 1989	3.766	4,7	5,68
14713000	Leipzig, Stadt	1990 und später	15.824	32,0	7,56
<b>14521</b>	<b>Erzgebirgskreis</b>	<b>Insgesamt</b>	<b>879</b>	<b>1,0</b>	<b>4,65</b>
14521	Erzgebirgskreis	bis 1949	265	0,7	4,49
14521	Erzgebirgskreis	1950 bis 1989	108	0,3	4,60
14521	Erzgebirgskreis	1990 und später	505	4,0	5,22
<b>14522</b>	<b>Mittelsachsen</b>	<b>Insgesamt</b>	<b>1.394</b>	<b>1,7</b>	<b>5,05</b>
14522	Mittelsachsen	bis 1949	459	1,3	4,83
14522	Mittelsachsen	1950 bis 1989	237	0,7	5,08
14522	Mittelsachsen	1990 und später	698	5,3	5,55
<b>14523</b>	<b>Vogtlandkreis</b>	<b>Insgesamt</b>	<b>668</b>	<b>1,0</b>	<b>4,54</b>
14523	Vogtlandkreis	bis 1949	262	0,9	4,42
14523	Vogtlandkreis	1950 bis 1989	95	0,3	4,42
14523	Vogtlandkreis	1990 und später	314	3,5	5,26
<b>14524</b>	<b>Zwickau</b>	<b>Insgesamt</b>	<b>1.461</b>	<b>1,5</b>	<b>5,01</b>
14524	Zwickau	bis 1949	551	1,3	4,87
14524	Zwickau	1950 bis 1989	193	0,5	4,93
14524	Zwickau	1990 und später	718	4,6	5,55
<b>14625</b>	<b>Bautzen</b>	<b>Insgesamt</b>	<b>1.351</b>	<b>1,8</b>	<b>5,14</b>
14625	Bautzen	bis 1949	439	1,8	5,15
14625	Bautzen	1950 bis 1989	271	0,7	4,95
14625	Bautzen	1990 und später	636	5,8	5,84
<b>14626</b>	<b>Görlitz</b>	<b>Insgesamt</b>	<b>680</b>	<b>1,0</b>	<b>4,70</b>
14626	Görlitz	bis 1949	294	0,9	4,62
14626	Görlitz	1950 bis 1989	170	0,6	4,69
14626	Görlitz	1990 und später	216	3,2	5,11
<b>14627</b>	<b>Meißen</b>	<b>Insgesamt</b>	<b>3.794</b>	<b>5,6</b>	<b>5,60</b>
14627	Meißen	bis 1949	1.241	4,2	5,47
14627	Meißen	1950 bis 1989	195	0,8	5,20
14627	Meißen	1990 und später	2.363	18,5	6,69
<b>14628</b>	<b>SächsischeSchweiz-Osterzgebirge</b>	<b>Insgesamt</b>	<b>2.193</b>	<b>3,3</b>	<b>5,45</b>
14628	SächsischeSchweiz-Osterzgebirge	bis 1949	918	3,2	5,40
14628	SächsischeSchweiz-Osterzgebirge	1950 bis 1989	130	0,5	5,15
14628	SächsischeSchweiz-Osterzgebirge	1990 und später	1.148	9,2	6,19
<b>14729</b>	<b>Leipzig</b>	<b>Insgesamt</b>	<b>2.888</b>	<b>4,6</b>	<b>5,42</b>
14729	Leipzig	bis 1949	762	3,1	5,26
14729	Leipzig	1950 bis 1989	390	1,6	5,13
14729	Leipzig	1990 und später	1.736	12,6	6,21
<b>14730</b>	<b>Nordsachsen</b>	<b>Insgesamt</b>	<b>1.992</b>	<b>4,0</b>	<b>5,30</b>
14730	Nordsachsen	bis 1949	518	3,1	5,21
14730	Nordsachsen	1950 bis 1989	307	1,3	5,04
14730	Nordsachsen	1990 und später	1.165	11,5	6,06
<b>14</b>	<b>Freistaat Sachsen</b>	<b>Insgesamt</b>	<b>110.264</b>	<b>8,1</b>	<b>5,72</b>
<b>14</b>	<b>Freistaat Sachsen</b>	<b>bis 1949</b>	<b>48.755</b>	<b>8,3</b>	<b>5,70</b>
<b>14</b>	<b>Freistaat Sachsen</b>	<b>1950 bis 1989</b>	<b>12.936</b>	<b>2,4</b>	<b>5,30</b>
<b>14</b>	<b>Freistaat Sachsen</b>	<b>1990 und später</b>	<b>48.568</b>	<b>20,7</b>	<b>6,73</b>

[Zeichenerklärung](#)

14. Mietwohnungen in Wohngebäuden am 15. Mai 2022 nach Nettokaltmiete, Eigentumsform und Kreisen

AGS	Kreisfreie Stadt Landkreis Land	Eigentumsform	Insgesamt absolut	Insgesamt in %	Miete unter 4 EUR je m² absolut	Miete unter 4 EUR je m² in %	Miete von 4 bis unter 6 EUR je m² absolut	Miete von 4 bis unter 6 EUR je m² in %	Miete von 6 bis unter 8 EUR je m² absolut	Miete von 6 bis unter 8 EUR je m² in %
14511000	Chemnitz, Stadt	Insgesamt	106.854	100	8.117	7,6	81.041	75,8	15.625	14,6
14511000	Chemnitz, Stadt	Natürliche Personen	40.339	100	4.408	10,9	27.395	67,9	7.374	18,3
14511000	Chemnitz, Stadt	Wohnungsunternehmen	62.397	100	3.451	5,5	51.246	82,1	6.988	11,2
14511000	Chemnitz, Stadt	Sonstige Eigentumsform	4.118	100	258	6,3	2.401	58,3	1.263	30,7
14612000	Dresden, Stadt	Insgesamt	246.327	100	5.813	2,4	66.854	27,1	125.764	51,1
14612000	Dresden, Stadt	Natürliche Personen	105.351	100	4.460	4,2	16.593	15,8	55.502	52,7
14612000	Dresden, Stadt	Wohnungsunternehmen	128.756	100	1.211	0,9	49.058	38,1	65.673	51,0
14612000	Dresden, Stadt	Sonstige Eigentumsform	12.215	100	145	1,2	1.201	9,8	4.589	37,6
14713000	Leipzig, Stadt	Insgesamt	280.146	100	9.197	3,3	122.295	43,7	105.647	37,7
14713000	Leipzig, Stadt	Natürliche Personen	135.801	100	5.923	4,4	40.558	29,9	60.646	44,7
14713000	Leipzig, Stadt	Wohnungsunternehmen	130.735	100	2.916	2,2	77.776	59,5	40.064	30,6
14713000	Leipzig, Stadt	Sonstige Eigentumsform	13.615	100	356	2,6	3.967	29,1	4.942	36,3
14521	Erzgebirgskreis	Insgesamt	86.347	100	24.383	28,2	55.758	64,6	5.324	6,2
14521	Erzgebirgskreis	Natürliche Personen	46.522	100	17.212	37,0	25.471	54,8	3.313	7,1
14521	Erzgebirgskreis	Wohnungsunternehmen	36.393	100	6.745	18,5	28.313	77,8	1.203	3,3
14521	Erzgebirgskreis	Sonstige Eigentumsform	3.438	100	427	12,4	1.974	57,4	808	23,5
14522	Mittelsachsen	Insgesamt	81.787	100	13.618	16,7	57.281	70,0	9.499	11,6
14522	Mittelsachsen	Natürliche Personen	42.039	100	10.335	24,6	25.660	61,0	5.166	12,3
14522	Mittelsachsen	Wohnungsunternehmen	36.368	100	2.783	7,7	29.487	81,1	3.723	10,2
14522	Mittelsachsen	Sonstige Eigentumsform	3.379	100	496	14,7	2.130	63,0	610	18,1
14523	Vogtlandkreis	Insgesamt	65.507	100	19.933	30,4	41.171	62,8	3.737	5,7
14523	Vogtlandkreis	Natürliche Personen	34.289	100	11.854	34,6	19.465	56,8	2.561	7,5
14523	Vogtlandkreis	Wohnungsunternehmen	28.745	100	7.615	26,5	20.340	70,8	653	2,3
14523	Vogtlandkreis	Sonstige Eigentumsform	2.476	100	465	18,8	1.359	54,9	520	21,0
14524	Zwickau	Insgesamt	94.772	100	14.974	15,8	68.733	72,5	9.603	10,1
14524	Zwickau	Natürliche Personen	52.060	100	12.261	23,6	32.805	63,0	6.146	11,8
14524	Zwickau	Wohnungsunternehmen	39.454	100	2.454	6,2	33.872	85,9	2.804	7,1
14524	Zwickau	Sonstige Eigentumsform	3.259	100	262	8,0	2.065	63,4	653	20,0
14625	Bautzen	Insgesamt	73.871	100	11.264	15,2	50.300	68,1	10.961	14,8
14625	Bautzen	Natürliche Personen	32.549	100	7.352	22,6	18.007	55,3	6.314	19,4
14625	Bautzen	Wohnungsunternehmen	38.714	100	3.720	9,6	30.641	79,1	3.995	10,3
14625	Bautzen	Sonstige Eigentumsform	2.609	100	196	7,5	1.651	63,3	650	24,9
14626	Görlitz	Insgesamt	70.575	100	16.571	23,5	47.880	67,8	5.439	7,7
14626	Görlitz	Natürliche Personen	34.367	100	9.962	29,0	21.156	61,6	2.842	8,3
14626	Görlitz	Wohnungsunternehmen	32.943	100	6.033	18,3	24.651	74,8	2.159	6,6
14626	Görlitz	Sonstige Eigentumsform	3.265	100	575	17,6	2.073	63,5	439	13,4
14627	Meißen	Insgesamt	67.429	100	7.725	11,5	40.251	59,7	15.662	23,2
14627	Meißen	Natürliche Personen	34.701	100	6.015	17,3	17.702	51,0	8.487	24,5
14627	Meißen	Wohnungsunternehmen	29.446	100	1.453	4,9	20.749	70,5	6.443	21,9
14627	Meißen	Sonstige Eigentumsform	3.284	100	257	7,8	1.801	54,8	733	22,3
14628	SächsischeSchweiz-Osterzgebirge	Insgesamt	66.832	100	8.507	12,7	41.423	62,0	14.713	22,0
14628	SächsischeSchweiz-Osterzgebirge	Natürliche Personen	34.433	100	6.414	18,6	16.457	47,8	9.822	28,5
14628	SächsischeSchweiz-Osterzgebirge	Wohnungsunternehmen	29.371	100	1.825	6,2	23.488	80,0	3.736	12,7
14628	SächsischeSchweiz-Osterzgebirge	Sonstige Eigentumsform	3.029	100	268	8,8	1.479	48,8	1.152	38,0
14729	Leipzig	Insgesamt	63.141	100	9.293	14,7	37.199	58,9	13.758	21,8
14729	Leipzig	Natürliche Personen	35.725	100	6.336	17,7	18.854	52,8	8.337	23,3
14729	Leipzig	Wohnungsunternehmen	24.577	100	2.659	10,8	16.796	68,3	4.656	18,9
14729	Leipzig	Sonstige Eigentumsform	2.832	100	298	10,5	1.545	54,6	764	27,0
14730	Nordsachsen	Insgesamt	49.898	100	6.363	12,8	33.554	67,2	7.997	16,0
14730	Nordsachsen	Natürliche Personen	25.282	100	4.944	19,6	14.029	55,5	5.158	20,4
14730	Nordsachsen	Wohnungsunternehmen	21.573	100	969	4,5	17.769	82,4	2.462	11,4
14730	Nordsachsen	Sonstige Eigentumsform	3.051	100	444	14,6	1.751	57,4	381	12,5
14	Freistaat Sachsen	Insgesamt	1.353.493	100	155.765	11,5	743.736	54,9	343.729	25,4
14	Freistaat Sachsen	Natürliche Personen	653.456	100	107.476	16,4	294.156	45,0	181.660	27,8
14	Freistaat Sachsen	Wohnungsunternehmen	639.477	100	43.831	6,9	424.185	66,3	144.564	22,6
14	Freistaat Sachsen	Sonstige Eigentumsform	60.558	100	4.458	7,4	25.396	41,9	17.506	28,9

AGS	Kreisfreie Stadt Landkreis Land	Eigentumsform	Miete von 8 EUR je m² und mehr absolut	Miete von 8 EUR je m² und mehr in %	Nettokaltmiete je m² in EUR
<b>14511000</b>	<b>Chemnitz, Stadt</b>	<b>Insgesamt</b>	<b>2.068</b>	<b>1,9</b>	<b>5,26</b>
14511000	Chemnitz, Stadt	Natürliche Personen	1.161	2,9	5,32
14511000	Chemnitz, Stadt	Wohnungsunternehmen	714	1,1	5,19
14511000	Chemnitz, Stadt	Sonstige Eigentumsform	193	4,7	5,64
<b>14612000</b>	<b>Dresden, Stadt</b>	<b>Insgesamt</b>	<b>47.894</b>	<b>19,4</b>	<b>6,92</b>
14612000	Dresden, Stadt	Natürliche Personen	28.796	27,3	7,26
14612000	Dresden, Stadt	Wohnungsunternehmen	12.812	10,0	6,47
14612000	Dresden, Stadt	Sonstige Eigentumsform	6.283	51,4	8,83
<b>14713000</b>	<b>Leipzig, Stadt</b>	<b>Insgesamt</b>	<b>43.003</b>	<b>15,4</b>	<b>6,44</b>
14713000	Leipzig, Stadt	Natürliche Personen	28.672	21,1	6,80
14713000	Leipzig, Stadt	Wohnungsunternehmen	9.986	7,6	5,95
14713000	Leipzig, Stadt	Sonstige Eigentumsform	4.345	31,9	7,56
<b>14521</b>	<b>Erzgebirgskreis</b>	<b>Insgesamt</b>	<b>879</b>	<b>1,0</b>	<b>4,65</b>
14521	Erzgebirgskreis	Natürliche Personen	521	1,1	4,62
14521	Erzgebirgskreis	Wohnungsunternehmen	130	0,4	4,61
14521	Erzgebirgskreis	Sonstige Eigentumsform	227	6,6	5,37
<b>14522</b>	<b>Mittelsachsen</b>	<b>Insgesamt</b>	<b>1.394</b>	<b>1,7</b>	<b>5,05</b>
14522	Mittelsachsen	Natürliche Personen	878	2,1	5,00
14522	Mittelsachsen	Wohnungsunternehmen	377	1,0	5,09
14522	Mittelsachsen	Sonstige Eigentumsform	139	4,1	5,24
<b>14523</b>	<b>Vogtlandkreis</b>	<b>Insgesamt</b>	<b>668</b>	<b>1,0</b>	<b>4,54</b>
14523	Vogtlandkreis	Natürliche Personen	408	1,2	4,61
14523	Vogtlandkreis	Wohnungsunternehmen	135	0,5	4,41
14523	Vogtlandkreis	Sonstige Eigentumsform	127	5,1	5,20
<b>14524</b>	<b>Zwickau</b>	<b>Insgesamt</b>	<b>1.461</b>	<b>1,5</b>	<b>5,01</b>
14524	Zwickau	Natürliche Personen	850	1,6	4,98
14524	Zwickau	Wohnungsunternehmen	328	0,8	4,99
14524	Zwickau	Sonstige Eigentumsform	285	8,7	5,57
<b>14625</b>	<b>Bautzen</b>	<b>Insgesamt</b>	<b>1.351</b>	<b>1,8</b>	<b>5,14</b>
14625	Bautzen	Natürliche Personen	878	2,7	5,32
14625	Bautzen	Wohnungsunternehmen	354	0,9	5,00
14625	Bautzen	Sonstige Eigentumsform	114	4,4	5,50
<b>14626</b>	<b>Görlitz</b>	<b>Insgesamt</b>	<b>680</b>	<b>1,0</b>	<b>4,70</b>
14626	Görlitz	Natürliche Personen	406	1,2	4,66
14626	Görlitz	Wohnungsunternehmen	98	0,3	4,69
14626	Görlitz	Sonstige Eigentumsform	179	5,5	5,20
<b>14627</b>	<b>Meißen</b>	<b>Insgesamt</b>	<b>3.794</b>	<b>5,6</b>	<b>5,60</b>
14627	Meißen	Natürliche Personen	2.500	7,2	5,68
14627	Meißen	Wohnungsunternehmen	803	2,7	5,46
14627	Meißen	Sonstige Eigentumsform	492	15,0	6,16
<b>14628</b>	<b>SächsischeSchweiz-Osterzgebirge</b>	<b>Insgesamt</b>	<b>2.193</b>	<b>3,3</b>	<b>5,45</b>
14628	SächsischeSchweiz-Osterzgebirge	Natürliche Personen	1.742	5,1	5,65
14628	SächsischeSchweiz-Osterzgebirge	Wohnungsunternehmen	321	1,1	5,20
14628	SächsischeSchweiz-Osterzgebirge	Sonstige Eigentumsform	130	4,3	5,87
<b>14729</b>	<b>Leipzig</b>	<b>Insgesamt</b>	<b>2.888</b>	<b>4,6</b>	<b>5,42</b>
14729	Leipzig	Natürliche Personen	2.198	6,2	5,56
14729	Leipzig	Wohnungsunternehmen	467	1,9	5,20
14729	Leipzig	Sonstige Eigentumsform	224	7,9	5,64
<b>14730</b>	<b>Nordsachsen</b>	<b>Insgesamt</b>	<b>1.992</b>	<b>4,0</b>	<b>5,30</b>
14730	Nordsachsen	Natürliche Personen	1.148	4,5	5,39
14730	Nordsachsen	Wohnungsunternehmen	372	1,7	5,17
14730	Nordsachsen	Sonstige Eigentumsform	467	15,3	5,62
<b>14</b>	<b>Freistaat Sachsen</b>	<b>Insgesamt</b>	<b>110.264</b>	<b>8,1</b>	<b>5,72</b>
<b>14</b>	<b>Freistaat Sachsen</b>	<b>Natürliche Personen</b>	<b>70.161</b>	<b>10,7</b>	<b>5,87</b>
<b>14</b>	<b>Freistaat Sachsen</b>	<b>Wohnungsunternehmen</b>	<b>26.898</b>	<b>4,2</b>	<b>5,49</b>
<b>14</b>	<b>Freistaat Sachsen</b>	<b>Sonstige Eigentumsform</b>	<b>13.206</b>	<b>21,8</b>	<b>6,67</b>

[Zeichenerklärung](#)



15. Mietwohnungen in Wohngebäuden am 15. Mai 2022 nach Nettokaltmiete, Zahl der Räume und Kreisen

AGS	Kreisfreie Stadt Landkreis Land	Zahl der Räume	Insgesamt absolut	Insgesamt in %	Miete unter 4 EUR je m² absolut	Miete unter 4 EUR je m² in %	Miete von 4 bis unter 6 EUR je m² absolut	Miete von 4 bis unter 6 EUR je m² in %	Miete von 6 bis unter 8 EUR je m² absolut	Miete von 6 bis unter 8 EUR je m² in %
<b>14511000</b>	<b>Chemnitz, Stadt</b>	<b>Insgesamt</b>	<b>106.854</b>	<b>100</b>	<b>8.117</b>	<b>7,6</b>	<b>81.041</b>	<b>75,8</b>	<b>15.625</b>	<b>14,6</b>
14511000	Chemnitz, Stadt	1 und 2	22.325	100	1.157	5,2	16.126	72,2	4.529	20,3
14511000	Chemnitz, Stadt	3 und 4	73.707	100	5.609	7,6	57.761	78,4	9.194	12,5
14511000	Chemnitz, Stadt	5 und mehr	10.827	100	1.353	12,5	7.150	66,0	1.904	17,6
<b>14612000</b>	<b>Dresden, Stadt</b>	<b>Insgesamt</b>	<b>246.327</b>	<b>100</b>	<b>5.813</b>	<b>2,4</b>	<b>66.854</b>	<b>27,1</b>	<b>125.764</b>	<b>51,1</b>
14612000	Dresden, Stadt	1 und 2	65.776	100	800	1,2	12.456	18,9	34.032	51,7
14612000	Dresden, Stadt	3 und 4	157.072	100	3.585	2,3	46.787	29,8	82.194	52,3
14612000	Dresden, Stadt	5 und mehr	23.476	100	1.430	6,1	7.611	32,4	9.538	40,6
<b>14713000</b>	<b>Leipzig, Stadt</b>	<b>Insgesamt</b>	<b>280.146</b>	<b>100</b>	<b>9.197</b>	<b>3,3</b>	<b>122.295</b>	<b>43,7</b>	<b>105.647</b>	<b>37,7</b>
14713000	Leipzig, Stadt	1 und 2	70.369	100	1.529	2,2	22.209	31,6	30.558	43,4
14713000	Leipzig, Stadt	3 und 4	182.518	100	5.937	3,3	88.151	48,3	66.408	36,4
14713000	Leipzig, Stadt	5 und mehr	27.260	100	1.732	6,4	11.935	43,8	8.679	31,8
<b>14521</b>	<b>Erzgebirgskreis</b>	<b>Insgesamt</b>	<b>86.347</b>	<b>100</b>	<b>24.383</b>	<b>28,2</b>	<b>55.758</b>	<b>64,6</b>	<b>5.324</b>	<b>6,2</b>
14521	Erzgebirgskreis	1 und 2	15.236	100	2.670	17,5	10.466	68,7	1.715	11,3
14521	Erzgebirgskreis	3 und 4	59.617	100	16.662	27,9	39.536	66,3	2.999	5,0
14521	Erzgebirgskreis	5 und mehr	11.497	100	5.054	44,0	5.757	50,1	610	5,3
<b>14522</b>	<b>Mittelsachsen</b>	<b>Insgesamt</b>	<b>81.787</b>	<b>100</b>	<b>13.618</b>	<b>16,7</b>	<b>57.281</b>	<b>70,0</b>	<b>9.499</b>	<b>11,6</b>
14522	Mittelsachsen	1 und 2	14.326	100	1.183	8,3	9.407	65,7	2.901	20,2
14522	Mittelsachsen	3 und 4	56.830	100	9.165	16,1	41.599	73,2	5.662	10,0
14522	Mittelsachsen	5 und mehr	10.630	100	3.270	30,8	6.271	59,0	932	8,8
<b>14523</b>	<b>Vogtlandkreis</b>	<b>Insgesamt</b>	<b>65.507</b>	<b>100</b>	<b>19.933</b>	<b>30,4</b>	<b>41.171</b>	<b>62,8</b>	<b>3.737</b>	<b>5,7</b>
14523	Vogtlandkreis	1 und 2	13.597	100	2.672	19,7	9.553	70,3	1.086	8,0
14523	Vogtlandkreis	3 und 4	43.674	100	13.294	30,4	27.799	63,7	2.291	5,2
14523	Vogtlandkreis	5 und mehr	8.237	100	3.967	48,2	3.818	46,4	357	4,3
<b>14524</b>	<b>Zwickau</b>	<b>Insgesamt</b>	<b>94.772</b>	<b>100</b>	<b>14.974</b>	<b>15,8</b>	<b>68.733</b>	<b>72,5</b>	<b>9.603</b>	<b>10,1</b>
14524	Zwickau	1 und 2	21.019	100	1.620	7,7	16.276	77,4	2.546	12,1
14524	Zwickau	3 und 4	62.537	100	9.910	15,8	45.961	73,5	5.966	9,5
14524	Zwickau	5 und mehr	11.218	100	3.447	30,7	6.496	57,9	1.092	9,7
<b>14625</b>	<b>Bautzen</b>	<b>Insgesamt</b>	<b>73.871</b>	<b>100</b>	<b>11.264</b>	<b>15,2</b>	<b>50.300</b>	<b>68,1</b>	<b>10.961</b>	<b>14,8</b>
14625	Bautzen	1 und 2	14.235	100	1.160	8,1	9.603	67,5	2.977	20,9
14625	Bautzen	3 und 4	50.121	100	7.314	14,6	35.149	70,1	6.977	13,9
14625	Bautzen	5 und mehr	9.522	100	2.791	29,3	5.543	58,2	1.007	10,6
<b>14626</b>	<b>Görlitz</b>	<b>Insgesamt</b>	<b>70.575</b>	<b>100</b>	<b>16.571</b>	<b>23,5</b>	<b>47.880</b>	<b>67,8</b>	<b>5.439</b>	<b>7,7</b>
14626	Görlitz	1 und 2	12.016	100	1.585	13,2	8.440	70,2	1.602	13,3
14626	Görlitz	3 und 4	50.114	100	11.631	23,2	34.890	69,6	3.343	6,7
14626	Görlitz	5 und mehr	8.440	100	3.355	39,8	4.553	53,9	493	5,8
<b>14627</b>	<b>Meißen</b>	<b>Insgesamt</b>	<b>67.429</b>	<b>100</b>	<b>7.725</b>	<b>11,5</b>	<b>40.251</b>	<b>59,7</b>	<b>15.662</b>	<b>23,2</b>
14627	Meißen	1 und 2	10.892	100	690	6,3	5.851	53,7	3.365	30,9
14627	Meißen	3 und 4	47.830	100	4.896	10,2	30.061	62,8	10.663	22,3
14627	Meißen	5 und mehr	8.708	100	2.138	24,6	4.336	49,8	1.634	18,8
<b>14628</b>	<b>SächsischeSchweiz-Osterzgebirge</b>	<b>Insgesamt</b>	<b>66.832</b>	<b>100</b>	<b>8.507</b>	<b>12,7</b>	<b>41.423</b>	<b>62,0</b>	<b>14.713</b>	<b>22,0</b>
14628	SächsischeSchweiz-Osterzgebirge	1 und 2	12.797	100	746	5,8	7.555	59,0	3.846	30,1
14628	SächsischeSchweiz-Osterzgebirge	3 und 4	46.217	100	5.688	12,3	29.933	64,8	9.444	20,4
14628	SächsischeSchweiz-Osterzgebirge	5 und mehr	7.818	100	2.076	26,6	3.934	50,3	1.422	18,2
<b>14729</b>	<b>Leipzig</b>	<b>Insgesamt</b>	<b>63.141</b>	<b>100</b>	<b>9.293</b>	<b>14,7</b>	<b>37.199</b>	<b>58,9</b>	<b>13.758</b>	<b>21,8</b>
14729	Leipzig	1 und 2	10.358	100	851	8,2	5.441	52,5	2.993	28,9
14729	Leipzig	3 und 4	44.581	100	6.157	13,8	27.851	62,5	9.185	20,6
14729	Leipzig	5 und mehr	8.200	100	2.286	27,9	3.902	47,6	1.582	19,3
<b>14730</b>	<b>Nordsachsen</b>	<b>Insgesamt</b>	<b>49.898</b>	<b>100</b>	<b>6.363</b>	<b>12,8</b>	<b>33.554</b>	<b>67,2</b>	<b>7.997</b>	<b>16,0</b>
14730	Nordsachsen	1 und 2	8.464	100	584	6,9	4.752	56,1	2.200	26,0
14730	Nordsachsen	3 und 4	34.298	100	3.965	11,6	24.476	71,4	5.078	14,8
14730	Nordsachsen	5 und mehr	7.137	100	1.813	25,4	4.323	60,6	719	10,1
<b>14</b>	<b>Freistaat Sachsen</b>	<b>Insgesamt</b>	<b>1.353.493</b>	<b>100</b>	<b>155.765</b>	<b>11,5</b>	<b>743.736</b>	<b>54,9</b>	<b>343.729</b>	<b>25,4</b>
<b>14</b>	<b>Freistaat Sachsen</b>	<b>1 und 2</b>	<b>291.415</b>	<b>100</b>	<b>17.240</b>	<b>5,9</b>	<b>138.143</b>	<b>47,4</b>	<b>94.349</b>	<b>32,4</b>
<b>14</b>	<b>Freistaat Sachsen</b>	<b>3 und 4</b>	<b>909.112</b>	<b>100</b>	<b>103.813</b>	<b>11,4</b>	<b>529.955</b>	<b>58,3</b>	<b>219.413</b>	<b>24,1</b>
<b>14</b>	<b>Freistaat Sachsen</b>	<b>5 und mehr</b>	<b>152.965</b>	<b>100</b>	<b>34.711</b>	<b>22,7</b>	<b>75.643</b>	<b>49,5</b>	<b>29.963</b>	<b>19,6</b>

AGS	Kreisfreie Stadt Landkreis Land	Zahl der Räume	Miete von 8 EUR je m² und mehr absolut	Miete von 8 EUR je m² und mehr in %	Nettokaltmiete je m² in EUR
<b>14511000</b>	<b>Chemnitz, Stadt</b>	<b>Insgesamt</b>	<b>2.068</b>	<b>1,9</b>	<b>5,26</b>
14511000	Chemnitz, Stadt	1 und 2	511	2,3	5,45
14511000	Chemnitz, Stadt	3 und 4	1.136	1,5	5,20
14511000	Chemnitz, Stadt	5 und mehr	413	3,8	5,29
<b>14612000</b>	<b>Dresden, Stadt</b>	<b>Insgesamt</b>	<b>47.894</b>	<b>19,4</b>	<b>6,92</b>
14612000	Dresden, Stadt	1 und 2	18.488	28,1	7,43
14612000	Dresden, Stadt	3 und 4	24.507	15,6	6,73
14612000	Dresden, Stadt	5 und mehr	4.899	20,9	6,75
<b>14713000</b>	<b>Leipzig, Stadt</b>	<b>Insgesamt</b>	<b>43.003</b>	<b>15,4</b>	<b>6,44</b>
14713000	Leipzig, Stadt	1 und 2	16.074	22,8	7,00
14713000	Leipzig, Stadt	3 und 4	22.019	12,1	6,23
14713000	Leipzig, Stadt	5 und mehr	4.912	18,0	6,41
<b>14521</b>	<b>Erzgebirgskreis</b>	<b>Insgesamt</b>	<b>879</b>	<b>1,0</b>	<b>4,65</b>
14521	Erzgebirgskreis	1 und 2	384	2,5	4,98
14521	Erzgebirgskreis	3 und 4	424	0,7	4,60
14521	Erzgebirgskreis	5 und mehr	76	0,7	4,38
<b>14522</b>	<b>Mittelsachsen</b>	<b>Insgesamt</b>	<b>1.394</b>	<b>1,7</b>	<b>5,05</b>
14522	Mittelsachsen	1 und 2	837	5,8	5,55
14522	Mittelsachsen	3 und 4	399	0,7	4,97
14522	Mittelsachsen	5 und mehr	158	1,5	4,78
<b>14523</b>	<b>Vogtlandkreis</b>	<b>Insgesamt</b>	<b>668</b>	<b>1,0</b>	<b>4,54</b>
14523	Vogtlandkreis	1 und 2	283	2,1	4,86
14523	Vogtlandkreis	3 und 4	289	0,7	4,48
14523	Vogtlandkreis	5 und mehr	92	1,1	4,28
<b>14524</b>	<b>Zwickau</b>	<b>Insgesamt</b>	<b>1.461</b>	<b>1,5</b>	<b>5,01</b>
14524	Zwickau	1 und 2	579	2,8	5,21
14524	Zwickau	3 und 4	698	1,1	4,97
14524	Zwickau	5 und mehr	185	1,6	4,80
<b>14625</b>	<b>Bautzen</b>	<b>Insgesamt</b>	<b>1.351</b>	<b>1,8</b>	<b>5,14</b>
14625	Bautzen	1 und 2	498	3,5	5,43
14625	Bautzen	3 und 4	678	1,4	5,10
14625	Bautzen	5 und mehr	175	1,8	4,90
<b>14626</b>	<b>Görlitz</b>	<b>Insgesamt</b>	<b>680</b>	<b>1,0</b>	<b>4,70</b>
14626	Görlitz	1 und 2	392	3,3	5,14
14626	Görlitz	3 und 4	253	0,5	4,64
14626	Görlitz	5 und mehr	36	0,4	4,40
<b>14627</b>	<b>Meißen</b>	<b>Insgesamt</b>	<b>3.794</b>	<b>5,6</b>	<b>5,60</b>
14627	Meißen	1 und 2	984	9,0	6,03
14627	Meißen	3 und 4	2.209	4,6	5,52
14627	Meißen	5 und mehr	598	6,9	5,47
<b>14628</b>	<b>SächsischeSchweiz-Osterzgebirge</b>	<b>Insgesamt</b>	<b>2.193</b>	<b>3,3</b>	<b>5,45</b>
14628	SächsischeSchweiz-Osterzgebirge	1 und 2	653	5,1	5,82
14628	SächsischeSchweiz-Osterzgebirge	3 und 4	1.152	2,5	5,37
14628	SächsischeSchweiz-Osterzgebirge	5 und mehr	384	4,9	5,30
<b>14729</b>	<b>Leipzig</b>	<b>Insgesamt</b>	<b>2.888</b>	<b>4,6</b>	<b>5,42</b>
14729	Leipzig	1 und 2	1.070	10,3	5,95
14729	Leipzig	3 und 4	1.385	3,1	5,31
14729	Leipzig	5 und mehr	432	5,3	5,33
<b>14730</b>	<b>Nordsachsen</b>	<b>Insgesamt</b>	<b>1.992</b>	<b>4,0</b>	<b>5,30</b>
14730	Nordsachsen	1 und 2	930	11,0	5,95
14730	Nordsachsen	3 und 4	781	2,3	5,19
14730	Nordsachsen	5 und mehr	282	4,0	5,02
<b>14</b>	<b>Freistaat Sachsen</b>	<b>Insgesamt</b>	<b>110.264</b>	<b>8,1</b>	<b>5,72</b>
<b>14</b>	<b>Freistaat Sachsen</b>	<b>1 und 2</b>	<b>41.685</b>	<b>14,3</b>	<b>6,27</b>
<b>14</b>	<b>Freistaat Sachsen</b>	<b>3 und 4</b>	<b>55.930</b>	<b>6,2</b>	<b>5,58</b>
<b>14</b>	<b>Freistaat Sachsen</b>	<b>5 und mehr</b>	<b>12.649</b>	<b>8,3</b>	<b>5,49</b>

[Zeichenerklärung](#)

16. Mietwohnungen in Wohngebäuden am 15. Mai 2022 nach Nettokaltmiete, Wohnfläche und Kreisen

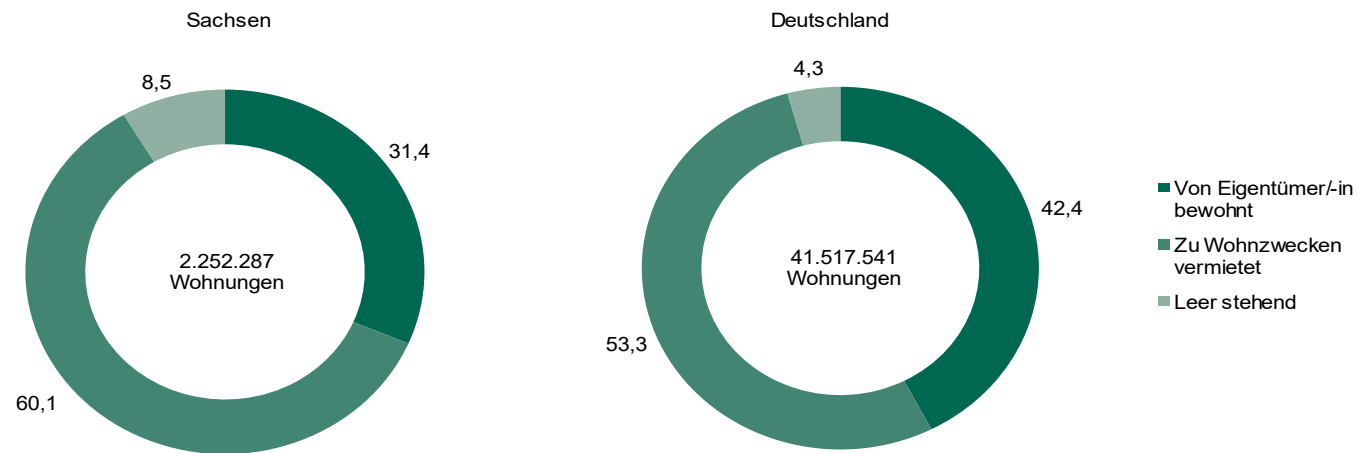
AGS	Kreisfreie Stadt Landkreis Land	Fläche der Wohnung	Insgesamt absolut	Insgesamt in %	Miete unter 4 EUR je m² absolut	Miete unter 4 EUR je m² in %	Miete von 4 bis unter 6 EUR je m² absolut	Miete von 4 bis unter 6 EUR je m² in %	Miete von 6 bis unter 8 EUR je m² absolut	Miete von 6 bis unter 8 EUR je m² in %
<b>14511000</b>	<b>Chemnitz, Stadt</b>	<b>Insgesamt</b>	<b>106.854</b>	<b>100</b>	<b>8.117</b>	<b>7,6</b>	<b>81.041</b>	<b>75,8</b>	<b>15.625</b>	<b>14,6</b>
14511000	Chemnitz, Stadt	unter 60 m²	52.096	100	2.731	5,2	41.604	79,9	7.063	13,6
14511000	Chemnitz, Stadt	60 m² bis unter 100 m²	47.535	100	4.375	9,2	35.778	75,3	6.580	13,8
14511000	Chemnitz, Stadt	100 m² und mehr	7.222	100	1.010	14,0	3.656	50,6	1.981	27,4
<b>14612000</b>	<b>Dresden, Stadt</b>	<b>Insgesamt</b>	<b>246.327</b>	<b>100</b>	<b>5.813</b>	<b>2,4</b>	<b>66.854</b>	<b>27,1</b>	<b>125.764</b>	<b>51,1</b>
14612000	Dresden, Stadt	unter 60 m²	110.594	100	1.328	1,2	23.582	21,3	61.738	55,8
14612000	Dresden, Stadt	60 m² bis unter 100 m²	118.990	100	3.131	2,6	40.553	34,1	57.474	48,3
14612000	Dresden, Stadt	100 m² und mehr	16.744	100	1.353	8,1	2.718	16,2	6.552	39,1
<b>14713000</b>	<b>Leipzig, Stadt</b>	<b>Insgesamt</b>	<b>280.146</b>	<b>100</b>	<b>9.197</b>	<b>3,3</b>	<b>122.295</b>	<b>43,7</b>	<b>105.647</b>	<b>37,7</b>
14713000	Leipzig, Stadt	unter 60 m²	122.253	100	2.370	1,9	50.725	41,5	50.232	41,1
14713000	Leipzig, Stadt	60 m² bis unter 100 m²	134.432	100	4.969	3,7	65.443	48,7	46.999	35,0
14713000	Leipzig, Stadt	100 m² und mehr	23.464	100	1.861	7,9	6.130	26,1	8.422	35,9
<b>14521</b>	<b>Erzgebirgskreis</b>	<b>Insgesamt</b>	<b>86.347</b>	<b>100</b>	<b>24.383</b>	<b>28,2</b>	<b>55.758</b>	<b>64,6</b>	<b>5.324</b>	<b>6,2</b>
14521	Erzgebirgskreis	unter 60 m²	41.297	100	8.294	20,1	29.824	72,2	2.598	6,3
14521	Erzgebirgskreis	60 m² bis unter 100 m²	38.359	100	12.833	33,5	23.099	60,2	2.189	5,7
14521	Erzgebirgskreis	100 m² und mehr	6.692	100	3.258	48,7	2.839	42,4	536	8,0
<b>14522</b>	<b>Mittelsachsen</b>	<b>Insgesamt</b>	<b>81.787</b>	<b>100</b>	<b>13.618</b>	<b>16,7</b>	<b>57.281</b>	<b>70,0</b>	<b>9.499</b>	<b>11,6</b>
14522	Mittelsachsen	unter 60 m²	39.705	100	4.146	10,4	29.419	74,1	5.196	13,1
14522	Mittelsachsen	60 m² bis unter 100 m²	35.526	100	6.931	19,5	24.845	69,9	3.481	9,8
14522	Mittelsachsen	100 m² und mehr	6.559	100	2.536	38,7	3.017	46,0	823	12,5
<b>14523</b>	<b>Vogtlandkreis</b>	<b>Insgesamt</b>	<b>65.507</b>	<b>100</b>	<b>19.933</b>	<b>30,4</b>	<b>41.171</b>	<b>62,8</b>	<b>3.737</b>	<b>5,7</b>
14523	Vogtlandkreis	unter 60 m²	31.285	100	6.647	21,2	22.576	72,2	1.744	5,6
14523	Vogtlandkreis	60 m² bis unter 100 m²	28.723	100	10.454	36,4	16.430	57,2	1.618	5,6
14523	Vogtlandkreis	100 m² und mehr	5.502	100	2.834	51,5	2.165	39,3	376	6,8
<b>14524</b>	<b>Zwickau</b>	<b>Insgesamt</b>	<b>94.772</b>	<b>100</b>	<b>14.974</b>	<b>15,8</b>	<b>68.733</b>	<b>72,5</b>	<b>9.603</b>	<b>10,1</b>
14524	Zwickau	unter 60 m²	45.911	100	4.204	9,2	36.296	79,1	4.657	10,1
14524	Zwickau	60 m² bis unter 100 m²	41.535	100	8.118	19,5	28.986	69,8	3.967	9,6
14524	Zwickau	100 m² und mehr	7.327	100	2.651	36,2	3.458	47,2	978	13,3
<b>14625</b>	<b>Bautzen</b>	<b>Insgesamt</b>	<b>73.871</b>	<b>100</b>	<b>11.264</b>	<b>15,2</b>	<b>50.300</b>	<b>68,1</b>	<b>10.961</b>	<b>14,8</b>
14625	Bautzen	unter 60 m²	32.466	100	3.393	10,5	23.302	71,8	5.196	16,0
14625	Bautzen	60 m² bis unter 100 m²	35.552	100	5.702	16,0	24.532	69,0	4.756	13,4
14625	Bautzen	100 m² und mehr	5.855	100	2.169	37,0	2.466	42,1	1.013	17,3
<b>14626</b>	<b>Görlitz</b>	<b>Insgesamt</b>	<b>70.575</b>	<b>100</b>	<b>16.571</b>	<b>23,5</b>	<b>47.880</b>	<b>67,8</b>	<b>5.439</b>	<b>7,7</b>
14626	Görlitz	unter 60 m²	32.366	100	4.636	14,3	24.412	75,4	2.786	8,6
14626	Görlitz	60 m² bis unter 100 m²	32.278	100	9.280	28,8	20.701	64,1	2.180	6,8
14626	Görlitz	100 m² und mehr	5.931	100	2.656	44,8	2.767	46,7	477	8,0
<b>14627</b>	<b>Meißen</b>	<b>Insgesamt</b>	<b>67.429</b>	<b>100</b>	<b>7.725</b>	<b>11,5</b>	<b>40.251</b>	<b>59,7</b>	<b>15.662</b>	<b>23,2</b>
14627	Meißen	unter 60 m²	30.340	100	1.719	5,7	19.403	64,0	7.564	24,9
14627	Meißen	60 m² bis unter 100 m²	31.334	100	4.252	13,6	18.831	60,1	6.787	21,7
14627	Meißen	100 m² und mehr	5.755	100	1.757	30,5	2.012	35,0	1.311	22,8
<b>14628</b>	<b>SächsischeSchweiz-Osterzgebirge</b>	<b>Insgesamt</b>	<b>66.832</b>	<b>100</b>	<b>8.507</b>	<b>12,7</b>	<b>41.423</b>	<b>62,0</b>	<b>14.713</b>	<b>22,0</b>
14628	SächsischeSchweiz-Osterzgebirge	unter 60 m²	29.935	100	2.299	7,7	19.833	66,3	6.926	23,1
14628	SächsischeSchweiz-Osterzgebirge	60 m² bis unter 100 m²	31.515	100	4.716	15,0	19.593	62,2	6.357	20,2
14628	SächsischeSchweiz-Osterzgebirge	100 m² und mehr	5.382	100	1.494	27,8	1.997	37,1	1.426	26,5
<b>14729</b>	<b>Leipzig</b>	<b>Insgesamt</b>	<b>63.141</b>	<b>100</b>	<b>9.293</b>	<b>14,7</b>	<b>37.199</b>	<b>58,9</b>	<b>13.758</b>	<b>21,8</b>
14729	Leipzig	unter 60 m²	28.842	100	2.945	10,2	18.392	63,8	6.304	21,9
14729	Leipzig	60 m² bis unter 100 m²	28.666	100	4.517	15,8	16.866	58,8	6.201	21,6
14729	Leipzig	100 m² und mehr	5.626	100	1.830	32,5	1.942	34,5	1.253	22,3
<b>14730</b>	<b>Nordsachsen</b>	<b>Insgesamt</b>	<b>49.898</b>	<b>100</b>	<b>6.363</b>	<b>12,8</b>	<b>33.554</b>	<b>67,2</b>	<b>7.997</b>	<b>16,0</b>
14730	Nordsachsen	unter 60 m²	23.355	100	1.539	6,6	16.864	72,2	3.898	16,7
14730	Nordsachsen	60 m² bis unter 100 m²	22.644	100	3.274	14,5	15.218	67,2	3.513	15,5
14730	Nordsachsen	100 m² und mehr	3.901	100	1.549	39,7	1.472	37,7	586	15,0
<b>14</b>	<b>Freistaat Sachsen</b>	<b>Insgesamt</b>	<b>1.353.493</b>	<b>100</b>	<b>155.765</b>	<b>11,5</b>	<b>743.736</b>	<b>54,9</b>	<b>343.729</b>	<b>25,4</b>
<b>14</b>	<b>Freistaat Sachsen</b>	<b>unter 60 m²</b>	<b>620.456</b>	<b>100</b>	<b>46.248</b>	<b>7,5</b>	<b>356.235</b>	<b>57,4</b>	<b>165.904</b>	<b>26,7</b>
<b>14</b>	<b>Freistaat Sachsen</b>	<b>60 m² bis unter 100 m²</b>	<b>627.075</b>	<b>100</b>	<b>82.546</b>	<b>13,2</b>	<b>350.872</b>	<b>56,0</b>	<b>152.097</b>	<b>24,3</b>
<b>14</b>	<b>Freistaat Sachsen</b>	<b>100 m² und mehr</b>	<b>105.963</b>	<b>100</b>	<b>26.966</b>	<b>25,4</b>	<b>36.632</b>	<b>34,6</b>	<b>25.729</b>	<b>24,3</b>

AGS	Kreisfreie Stadt Landkreis Land	Fläche der Wohnung	Miete von 8 EUR je m² und mehr absolut	Miete von 8 EUR je m² und mehr in %	Nettokaltmiete je m² in EUR
<b>14511000</b>	<b>Chemnitz, Stadt</b>	<b>Insgesamt</b>	<b>2.068</b>	<b>1,9</b>	<b>5,26</b>
14511000	Chemnitz, Stadt	unter 60 m²	692	1,3	5,27
14511000	Chemnitz, Stadt	60 m² bis unter 100 m²	797	1,7	5,18
14511000	Chemnitz, Stadt	100 m² und mehr	576	8,0	5,67
<b>14612000</b>	<b>Dresden, Stadt</b>	<b>Insgesamt</b>	<b>47.894</b>	<b>19,4</b>	<b>6,92</b>
14612000	Dresden, Stadt	unter 60 m²	23.944	21,7	7,14
14612000	Dresden, Stadt	60 m² bis unter 100 m²	17.833	15,0	6,63
14612000	Dresden, Stadt	100 m² und mehr	6.117	36,5	7,53
<b>14713000</b>	<b>Leipzig, Stadt</b>	<b>Insgesamt</b>	<b>43.003</b>	<b>15,4</b>	<b>6,44</b>
14713000	Leipzig, Stadt	unter 60 m²	18.936	15,5	6,58
14713000	Leipzig, Stadt	60 m² bis unter 100 m²	17.018	12,7	6,20
14713000	Leipzig, Stadt	100 m² und mehr	7.050	30,0	7,04
<b>14521</b>	<b>Erzgebirgskreis</b>	<b>Insgesamt</b>	<b>879</b>	<b>1,0</b>	<b>4,65</b>
14521	Erzgebirgskreis	unter 60 m²	577	1,4	4,77
14521	Erzgebirgskreis	60 m² bis unter 100 m²	241	0,6	4,55
14521	Erzgebirgskreis	100 m² und mehr	64	1,0	4,38
<b>14522</b>	<b>Mittelsachsen</b>	<b>Insgesamt</b>	<b>1.394</b>	<b>1,7</b>	<b>5,05</b>
14522	Mittelsachsen	unter 60 m²	936	2,4	5,20
14522	Mittelsachsen	60 m² bis unter 100 m²	272	0,8	4,92
14522	Mittelsachsen	100 m² und mehr	180	2,7	4,80
<b>14523</b>	<b>Vogtlandkreis</b>	<b>Insgesamt</b>	<b>668</b>	<b>1,0</b>	<b>4,54</b>
14523	Vogtlandkreis	unter 60 m²	317	1,0	4,65
14523	Vogtlandkreis	60 m² bis unter 100 m²	223	0,8	4,44
14523	Vogtlandkreis	100 m² und mehr	128	2,3	4,34
<b>14524</b>	<b>Zwickau</b>	<b>Insgesamt</b>	<b>1.461</b>	<b>1,5</b>	<b>5,01</b>
14524	Zwickau	unter 60 m²	758	1,7	5,08
14524	Zwickau	60 m² bis unter 100 m²	467	1,1	4,94
14524	Zwickau	100 m² und mehr	241	3,3	4,87
<b>14625</b>	<b>Bautzen</b>	<b>Insgesamt</b>	<b>1.351</b>	<b>1,8</b>	<b>5,14</b>
14625	Bautzen	unter 60 m²	577	1,8	5,21
14625	Bautzen	60 m² bis unter 100 m²	565	1,6	5,09
14625	Bautzen	100 m² und mehr	204	3,5	5,10
<b>14626</b>	<b>Görlitz</b>	<b>Insgesamt</b>	<b>680</b>	<b>1,0</b>	<b>4,70</b>
14626	Görlitz	unter 60 m²	529	1,6	4,89
14626	Görlitz	60 m² bis unter 100 m²	115	0,4	4,56
14626	Görlitz	100 m² und mehr	34	0,6	4,34
<b>14627</b>	<b>Meißen</b>	<b>Insgesamt</b>	<b>3.794</b>	<b>5,6</b>	<b>5,60</b>
14627	Meißen	unter 60 m²	1.659	5,5	5,71
14627	Meißen	60 m² bis unter 100 m²	1.460	4,7	5,47
14627	Meißen	100 m² und mehr	678	11,8	5,77
<b>14628</b>	<b>SächsischeSchweiz-Osterzgebirge</b>	<b>Insgesamt</b>	<b>2.193</b>	<b>3,3</b>	<b>5,45</b>
14628	SächsischeSchweiz-Osterzgebirge	unter 60 m²	879	2,9	5,53
14628	SächsischeSchweiz-Osterzgebirge	60 m² bis unter 100 m²	847	2,7	5,34
14628	SächsischeSchweiz-Osterzgebirge	100 m² und mehr	467	8,7	5,67
<b>14729</b>	<b>Leipzig</b>	<b>Insgesamt</b>	<b>2.888</b>	<b>4,6</b>	<b>5,42</b>
14729	Leipzig	unter 60 m²	1.203	4,2	5,43
14729	Leipzig	60 m² bis unter 100 m²	1.082	3,8	5,36
14729	Leipzig	100 m² und mehr	603	10,7	5,72
<b>14730</b>	<b>Nordsachsen</b>	<b>Insgesamt</b>	<b>1.992</b>	<b>4,0</b>	<b>5,30</b>
14730	Nordsachsen	unter 60 m²	1.057	4,5	5,43
14730	Nordsachsen	60 m² bis unter 100 m²	641	2,8	5,18
14730	Nordsachsen	100 m² und mehr	294	7,5	5,15
<b>14</b>	<b>Freistaat Sachsen</b>	<b>Insgesamt</b>	<b>110.264</b>	<b>8,1</b>	<b>5,72</b>
<b>14</b>	<b>Freistaat Sachsen</b>	<b>unter 60 m²</b>	<b>52.070</b>	<b>8,4</b>	<b>5,81</b>
<b>14</b>	<b>Freistaat Sachsen</b>	<b>60 m² bis unter 100 m²</b>	<b>41.556</b>	<b>6,6</b>	<b>5,59</b>
<b>14</b>	<b>Freistaat Sachsen</b>	<b>100 m² und mehr</b>	<b>16.632</b>	<b>15,7</b>	<b>5,97</b>

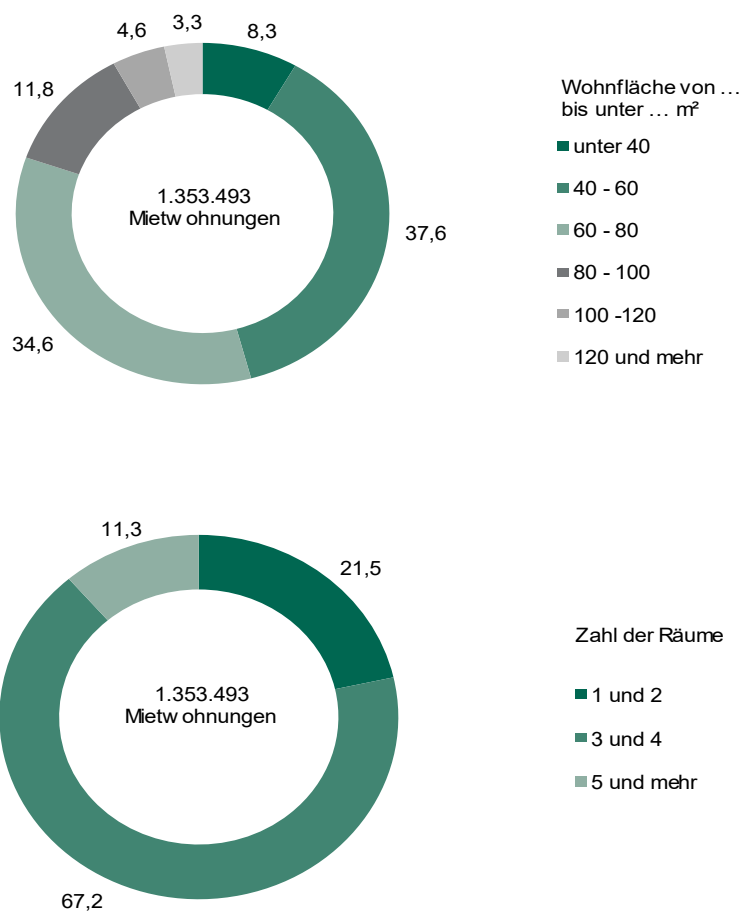
[Zeichenerklärung](#)



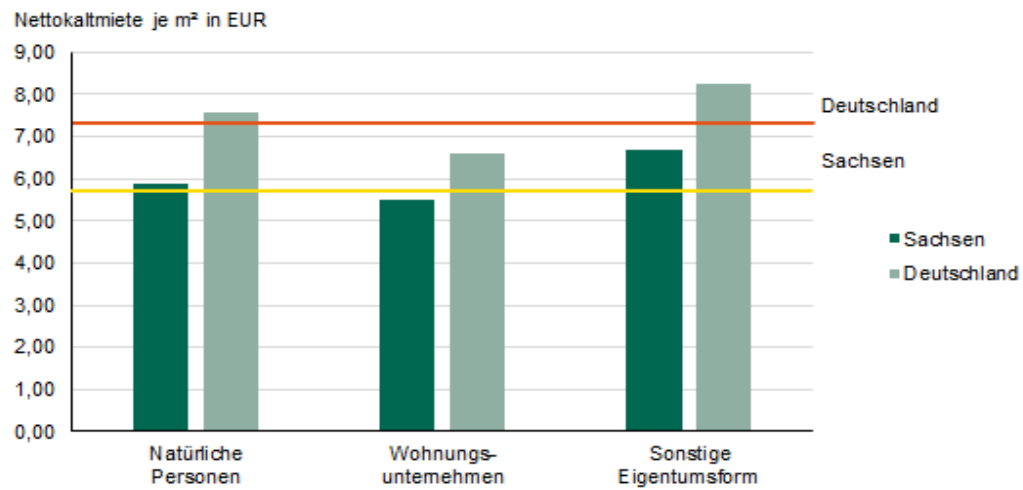
**Abb. 1 Wohnungen in Wohngebäuden am 15. Mai 2022 nach Nutzungsart in Sachsen und Deutschland**  
in Prozent



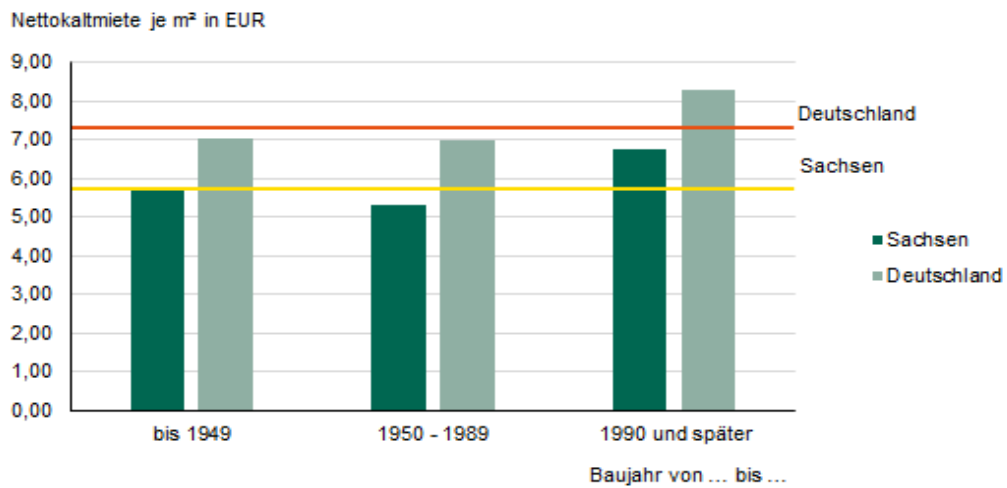
**Abb. 2 Mietwohnungen am 15. Mai 2022 nach Wohnfläche und Zahl der Räume in Sachsen**  
in Prozent



**Abb. 3 Nettokaltmiete am 15. Mai 2022 nach Eigentumsform in Sachsen und Deutschland**



**Abb. 4 Nettokaltmiete am 15. Mai 2022 nach Baujahr in Sachsen und Deutschland**



**Abb. 5 Nettokaltmiete am 15. Mai 2022 nach Wohnfläche in Sachsen und Deutschland**

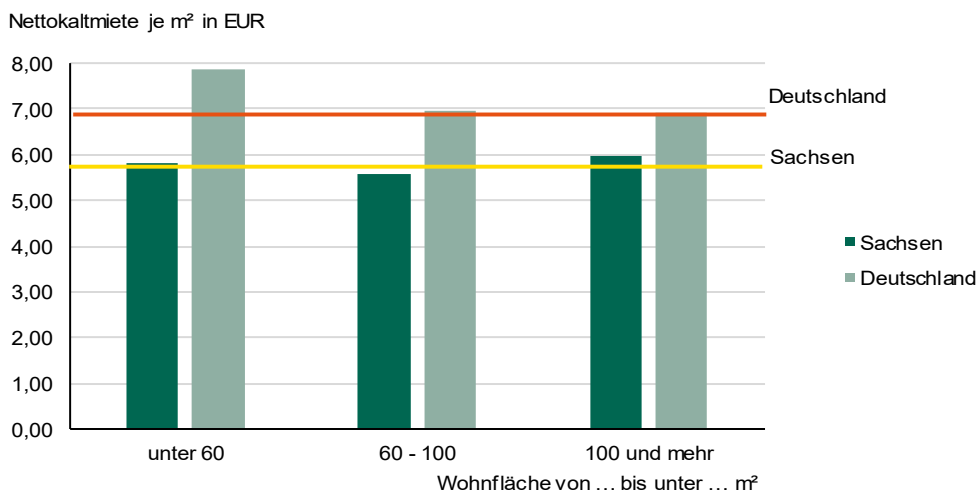


Abb. 6 Nettokaltmiete am 15. Mai 2022 nach Gemeinden

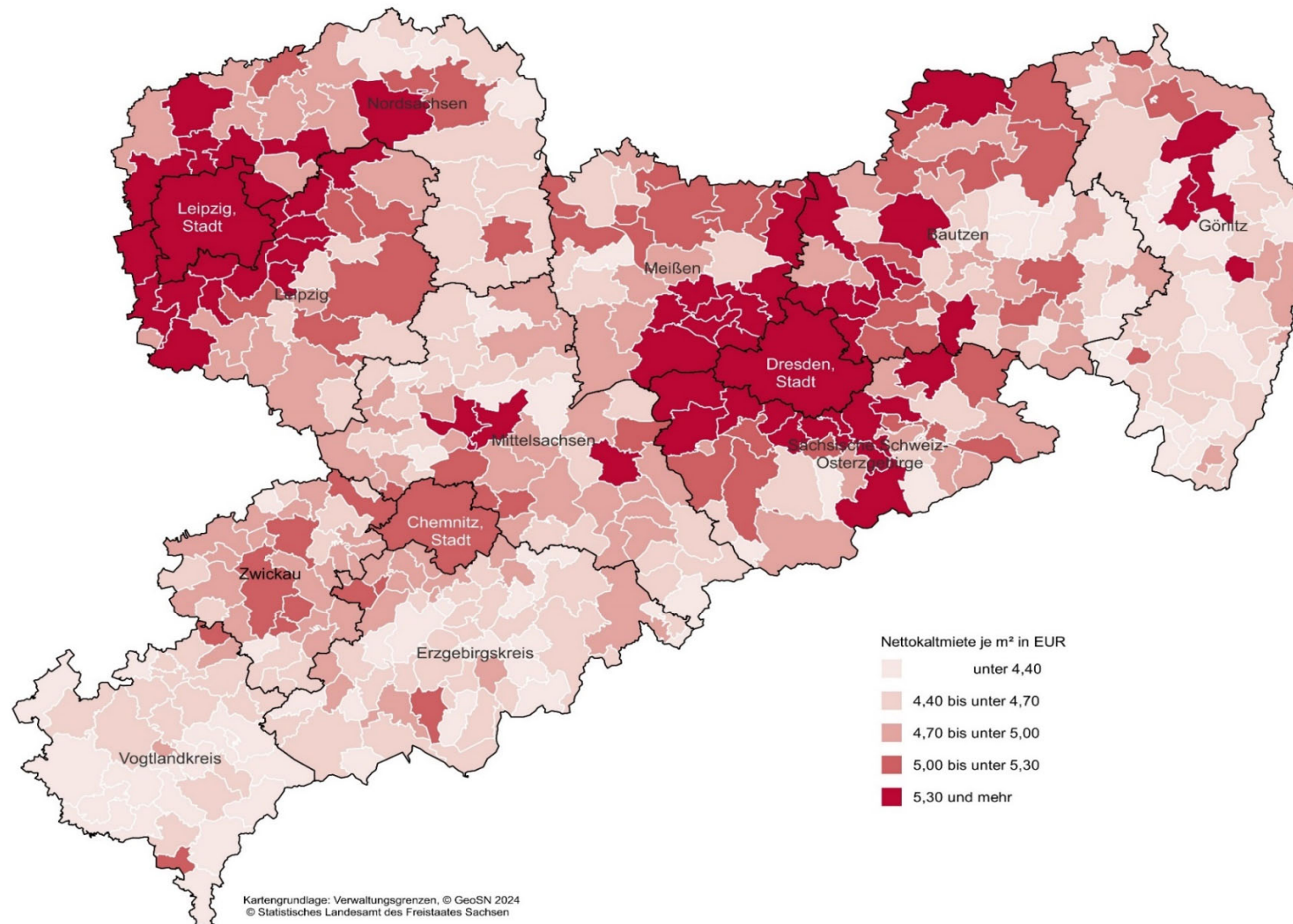
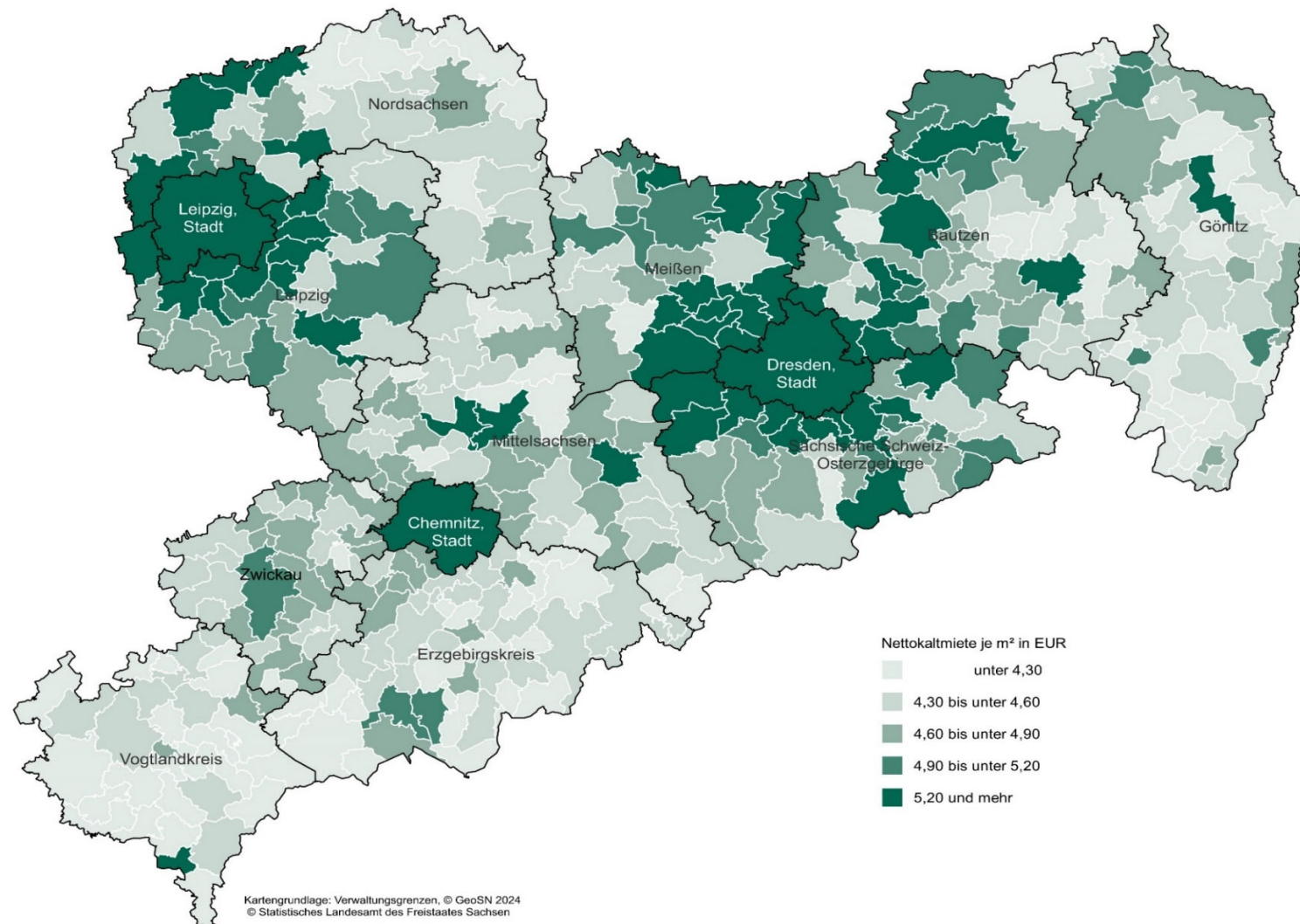


Abb. 7 Nettokaltmiete am 15. Mai 2022 in Gebäuden mit Baujahr vor 1950 nach Gemeinden



**Abb. 8 Nettokaltmiete am 15. Mai 2022 in Gebäuden mit Baujahr ab 2010 nach Gemeinden**

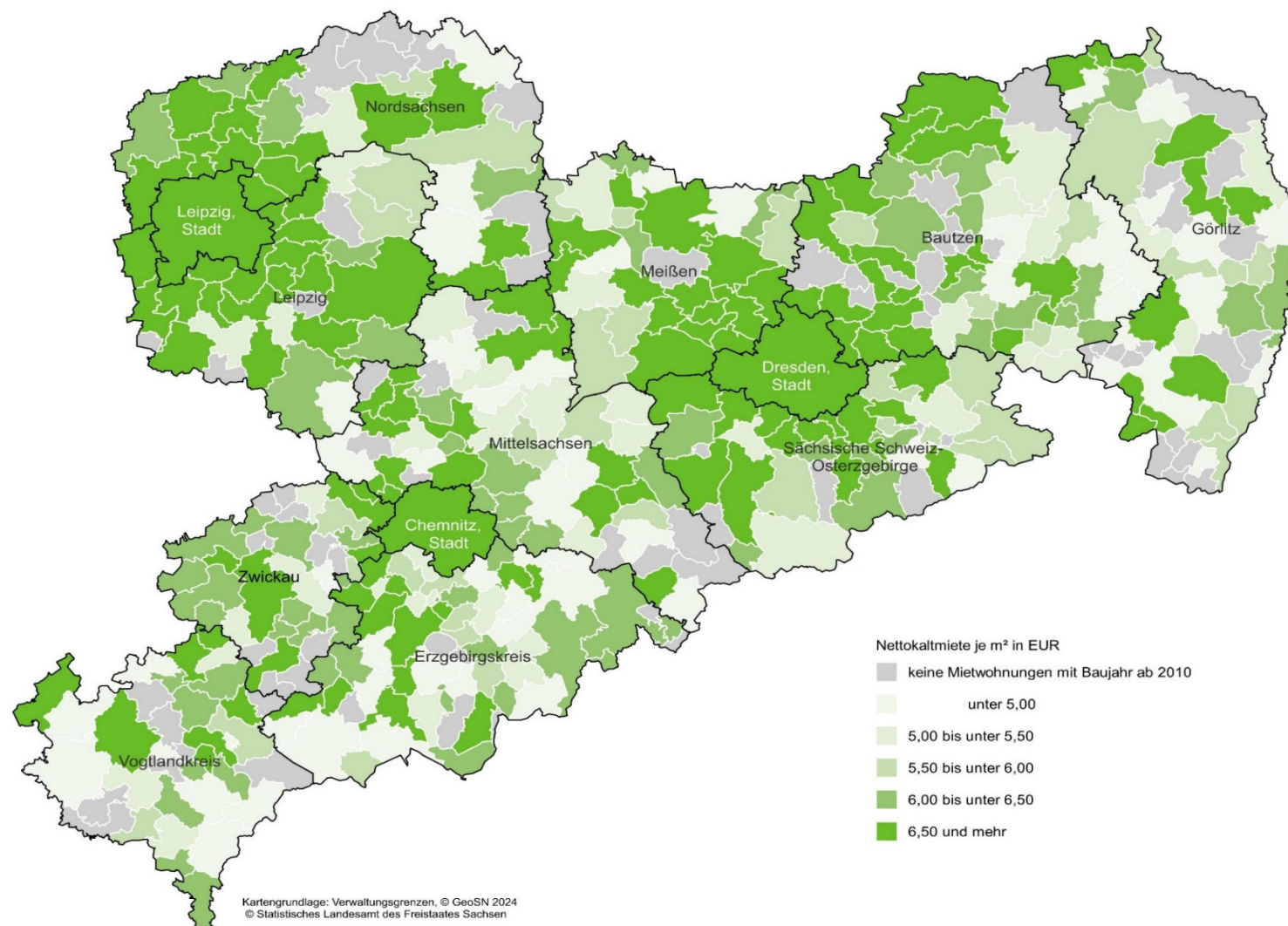




Abb. 9 Nettokaltmiete in Mietwohnungen am 15. Mai 2022 im Eigentum von Privatpersonen nach Gemeinden

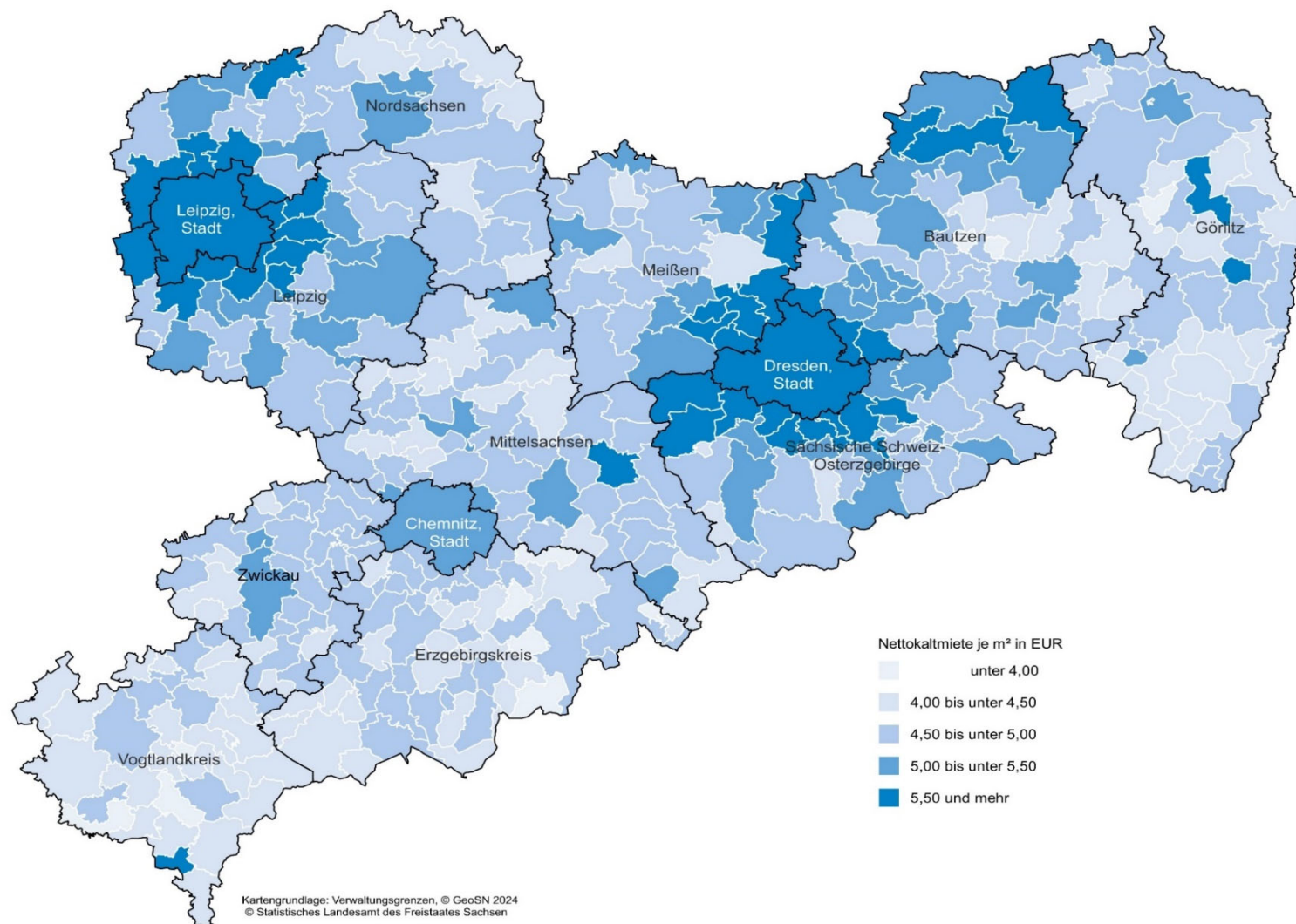


Abb. 10 Nettokaltmiete in Mietwohnungen am 15. Mai 2022 im Eigentum von Wohnungsunternehmen nach Gemeinden

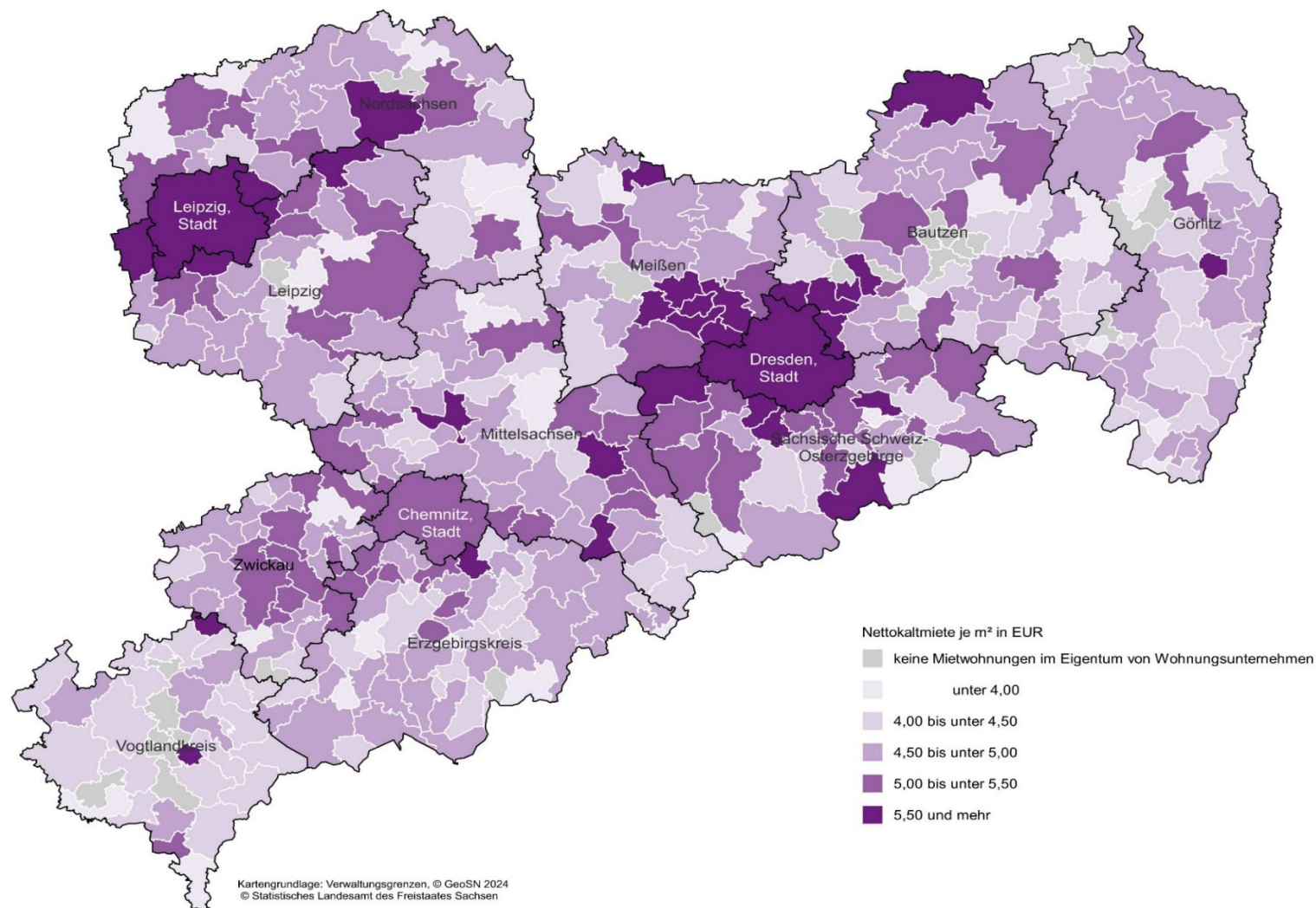


Abb. 11 Abweichung von der durchschnittlichen sächsischen Nettokaltmiete am 15. Mai 2022 nach Gemeinden

