

Statistischer Bericht

Zensus 2022

Wohnsituation der Haushalte und Familien im Freistaat Sachsen am 15. Mai 2022

Gebietsstand: 1. Januar 2024

A I Zensus 2022 - 3

Zeichenerklärung

- Genau Null oder ggf. zur Sicherstellung der statistischen Geheimhaltung auf Null geändert
- 0 Weniger als die Hälfte von 1 in der letzten besetzten Stelle, jedoch mehr als nichts
- ... Angabe fällt später an
- / Zahlenwert nicht sicher genug
- . Zahlenwert unbekannt oder geheim zu halten
- x Tabellenfach gesperrt, weil Aussage nicht sinnvoll
- () Aussagewert ist eingeschränkt
- p Vorläufige Zahl
- r Berichtigte Zahl
- s Geschätzte Zahl

Impressum

Herausgeber: Statistisches Landesamt des Freistaates Sachsen
Copyright: Statistisches Landesamt des Freistaates Sachsen, Kamenz 2025
Vervielfältigung und Verbreitung, auch auszugsweise, mit Quellenangabe gestattet.

[Titel](#)

Inhalt

[Vorbemerkungen](#)

Tabellen

- [1. Haushalte nach ausgewählten Merkmalen am 15. Mai 2022 nach Gebäudetyp und Baujahr](#)
- [2. Haushalte nach ausgewählten Merkmalen am 15. Mai 2022 nach Wohnungsgröße](#)
- [3. Haushalte nach ausgewählten Merkmalen am 15. Mai 2022 nach Wohnungsnutzung und Nettokaltmiete](#)
- [4. Haushalte am 15. Mai 2022 nach Wohnsituation und Gemeinden](#)
- [5. Kennzahlen zur Wohnsituation von Haushalten und Personen in Haushalten am 15. Mai 2022 nach Gemeinden](#)
- [6. Haushalte und deren Wohnsituation am 15. Mai 2022 nach Haushaltsgröße und Gemeinden](#)
- [7. Haushalte und deren Wohnsituation am 15. Mai 2022 nach Familienform und Gemeinden](#)
- [8. Haushalte und deren Wohnsituation am 15. Mai 2022 nach Seniorenstatus und Gemeinden](#)
- [9. Haushalte und deren Wohnsituation am 15. Mai 2022 nach Einwanderungsgeschichte und Gemeinden](#)
- [10. Einpersonenhaushalte und deren Wohnsituation am 15. Mai 2022 nach Altersgruppen und Gemeinden](#)
- [11. Eigentümerhaushalte und deren Wohnsituation am 15. Mai 2022 nach Haushaltsgröße und Gemeinden](#)
- [12. Eigentümerhaushalte und deren Wohnsituation am 15. Mai 2022 nach Familienform und Gemeinden](#)
- [13. Mieterhaushalte und deren Wohnsituation am 15. Mai 2022 nach Haushaltsgröße und Gemeinden](#)
- [14. Mieterhaushalte und deren Wohnsituation am 15. Mai 2022 nach Familienform und Gemeinden](#)

Abbildungen

- [1. Personen in Haushalten am 15. Mai 2022 nach Alter, Geschlecht und Typ des Haushalts nach Familien](#)
- [2. Personen in Haushalten am 15. Mai 2022 nach Alter, Geschlecht und Art der Wohnungsnutzung](#)
- [3. Personen in Haushalten am 15. Mai 2022 nach Alter, Geschlecht, Art der Wohnungsnutzung und Typ des Haushalts nach Familien](#)
- [4. Haushalte am 15. Mai 2022 nach Gebäudetyp und Gemeindegrößenklassen](#)
- [5. Wohneigentumsquote der Haushalte am 15. Mai 2022 nach Haushaltsgröße und Gemeindegrößenklassen](#)
- [6. Wohneigentumsquote der Haushalte am 15. Mai 2022 nach Seniorenstatus und Gemeindegrößenklassen](#)
- [7. Wohneigentumsquote der Haushalte am 15. Mai 2022 nach Gemeinden](#)
- [8. Wohneigentumsquote von Einpersonenhaushalten am 15. Mai 2022 nach Gemeinden](#)
- [9. Wohneigentumsquote von Paaren mit Kind\(ern\) am 15. Mai 2022 nach Gemeinden](#)
- [10. Wohneigentumsquote von Haushalten mit ausschließlich Senioren am 15. Mai 2022 nach Gemeinden](#)
- [11. Haushalte am 15. Mai 2022 nach Wohnfläche und Haushaltsgröße](#)
- [12. Durchschnittliche Wohnfläche der Haushalte am 15. Mai 2022 nach Typ des Haushalts und Gemeindegrößenklassen](#)
- [13. Durchschnittliche Nettokaltmiete je Quadratmeter der Haushalte am 15. Mai 2022 nach Gemeinden](#)
- [14. Durchschnittliche Nettokaltmiete je Quadratmeter von Paaren mit Kind\(ern\) am 15. Mai 2022 nach Gemeinden](#)
- [15. Durchschnittliche Wohndauer der Haushalte am 15. Mai 2022 nach Art der Wohnungsnutzung und Gemeindegrößenklassen](#)
- [16. Durchschnittliche Wohndauer von Mieterhaushalten am 15. Mai 2022 nach Gemeinden](#)

Inhalt

Vorbemerkungen

Mit Stichtag 15. Mai 2022 wurde in Deutschland ein registergestützter Zensus durchgeführt. Der Zensus ist eine Volks-, Gebäude- und Wohnungszählung, mit dem eine fundierte Datenlage über die Bevölkerung, die Lebensverhältnisse der Einwohner sowie den Gebäude- und Wohnungsbestand in Deutschland, den Bundesländern, aber auch in tiefer regionaler Gliederung für Gemeinden ermittelt wird.

Die vorliegende Veröffentlichung stellt die Ergebnisse des Zensus 2022 zur Wohnsituation sächsischer Haushalte und Familien für alle sächsischen Gemeinden und Kreise dar.

Über den folgenden Link gelangen Sie zum Qualitätsbericht:

<https://www.destatis.de/DE/Methoden/Qualitaet/Qualitaetsberichte/Bevoelkerung/zensus-2022.html?templateQueryString=qualit%C3%A4tsbericht+zensus>

Stand: 20.11.2024

Rechtsgrundlagen

- Verordnung (EG) Nr. 763/2008 des Europäischen Parlaments und des Rates vom 9. Juli 2008 über Volks- und Wohnungszählungen (ABl. EG Nr. L 218 S. 14, 20);
- Gesetz zur Vorbereitung eines registergestützten Zensus einschließlich einer Gebäude- und Wohnungszählung 2022 (Zensusvorbereitungsgesetz 2022 – ZensVorbG 2022) vom 03. März 2017 (BGBl. I S. 388), das zuletzt durch Artikel 1 des Gesetzes vom 03. Dezember 2020 (BGBl. I S. 2675) geändert worden ist;
- Gesetz zur Durchführung des Zensus im Jahr 2022 (Zensusgesetz 2022 – ZensG 2022) vom 26. November 2019 (BGBl. I S. 1851), das durch Artikel 2 des Gesetzes vom 03. Dezember 2020 (BGBl. I S. 2675) geändert worden ist.

Methodische Hinweise

Beim registergestützten Zensus werden vorhandene Daten aus Verwaltungsregistern genutzt und durch eine Haushaltebefragung auf Stichprobenbasis, eine Vollerhebung an Anschriften mit Wohnheimen und Gemeinschaftsunterkünften sowie eine Gebäude- und Wohnungszählung (GWZ) als Vollerhebung ergänzt. Die Haushaltstichprobe wurde im Zensus 2022 in allen Gemeinden durchgeführt.

Mit der Haushaltebefragung auf Stichprobenbasis (ca. 15 Prozent der sächsischen Bevölkerung) wurden zwei Ziele verfolgt: Die Ermittlung der amtlichen Einwohnerzahl und die Erhebung von zusätzlichen Merkmalen, die nicht aus Registern gewonnen werden konnten, wie z. B. Schulabschluss oder Beruf.

Ein weiteres wichtiges Ziel des Zensus ist es, Daten über die Zahl und Struktur von Haushalten und Familien und deren Wohnsituation zu gewinnen. Da diese Informationen jedoch nicht in den Melderegistern vorliegen, wurde ein Verfahren – die so genannte Haushaltsgenerierung – entwickelt, um diese Haushaltszusammenhänge zu ermitteln. Bei der Haushaltsgenerierung wurden Merkmale aus unterschiedlichen Datenquellen des Zensus 2022 kombiniert, analysiert und maschinell zu Haushalten in Wohnungen zusammengeführt. Daraus resultieren regional tief gegliederte Ergebnisse über Haushaltszusammenhänge.

Anschriften mit Wohnheimen und Gemeinschaftsunterkünften wurden gesondert im Rahmen einer Vollerhebung erhoben. Personen in Gemeinschaftsunterkünften (z. B. Einrichtungen für ältere oder pflegebedürftige Menschen, psychiatrische Einrichtungen, Justizvollzugsanstalten oder Gemeinschaftsunterkünfte von Flüchtlingen) wurden nicht zu Erwerbstätigkeit sowie Schul- und Berufsbildung befragt. Auch bei den Auswertungen zu den Haushalts- und Familienzusammenhängen, werden Personen in Gemeinschaftsunterkünften nicht berücksichtigt, sondern nur Personen in privaten Haushalten mit eigener Haushaltsführung. Deshalb kann es bei Summenvergleichen mit der Gesamteinwohnerzahl zu Abweichungen kommen.

In bundesweit 163 Gemeinden konnten für insgesamt 277 Anschriften und 8.766 Personen die Daten nicht vollständig verarbeitet werden, obwohl die Anschriften für die Zensusbefragung ausgewählt worden waren. An diesen Anschriften werden die melderechtlich erfassten Personen bei der Einwohnerzahl der Gemeinden berücksichtigt. In Sachsen betrifft das 9 Anschriften in 8 Gemeinden mit insgesamt 79 Personen. Diese Personen werden bei der Einwohnerzahl berücksichtigt, sind jedoch in den statistischen Auswertungen nicht enthalten, da für die einzelnen Ausprägungen (Demografie, Haushalte und Familien, Wohnsituation) keine Daten vorliegen.

Geheimhaltung

Um das Grundrecht auf informationelle Selbstbestimmung zu schützen und den Vorgaben des Bundesstatistikgesetzes Rechnung zu tragen, dürfen aus den Veröffentlichungen des Zensus keinerlei Rückschlüsse auf die Angaben von Einzelpersonen oder auf andere Einzelfälle möglich sein. Dies wird durch den Einsatz eines Geheimhaltungsverfahrens sowie durch Hochrechnungsverfahren mit Rundungen gewährleistet.

Beim Zensus 2022 wird als Geheimhaltungsverfahren die Cell-Key-Methode (CKM) angewandt. Dabei werden Werte mit einem mathematischen Verfahren leicht verändert veröffentlicht, man spricht von stochastischer Überlagerung der Tabellenwerte. Geheimhaltungsverfahren werden im Zensus für alle Auswertungen, die auf demografischen Daten, Gebäude- und Wohnungsdaten, Haushalts- und Familiendaten basieren, angewendet. Dies hat zur Folge, dass sich die ausgewiesenen Einzelwerte in der Tabelle nicht notwendigerweise zu den ausgewiesenen Summen addieren.

Bei statistischen Kennzahlen (z. B. Anteilen) kann es insbesondere dann zu hohen prozentualen Abweichungen vom Originalwert kommen, wenn sehr kleine Fallzahlen der jeweiligen Maßzahl zugrunde liegen. In diesem Fall wird die entsprechende Kennzahl in Klammern ausgewiesen, um einen eingeschränkten Interpretationsgehalt zu kennzeichnen. Die Bevölkerungszahlen werden für alle administrativen Gebietseinheiten (ohne demografische Untergliederung) mit dem unveränderten Originalwert ausgewiesen.

Erläuterungen

Erhebungseinheiten Personenerhebung

Bevölkerung

Einwohnerinnen und Einwohner einer Gemeinde sind alle Personen, die ihren üblichen Aufenthaltsort in der Gemeinde haben. Der übliche Aufenthaltsort einer Person ist der Ort, an dem sie nach den melderechtlichen Vorschriften mit einer alleinigen oder Hauptwohnung gemeldet sein sollte (§2 ZensG 2022). Entscheidend ist die Situation zum Zensusstichtag (15. Mai 2022).

Haushalt (privat)

Ein privater Haushalt besteht aus mindestens einer Person. Zugrunde gelegt wird das "Konzept des gemeinsamen Wohnens". Das heißt, alle Personen, die (unabhängig von ihrem Wohnstatus Haupt-/Nebenwohnsitz) gemeinsam in einer Wohnung leben, gelten als Mitglieder desselben privaten Haushalts. Pro belegter Wohnung gibt es einen privaten Haushalt. In einem Haushalt existiert nur eine Kernfamilie. Personen in Gemeinschaftsunterkünften sind hier nicht enthalten, sondern nur Personen, die eine eigene Haushaltsführung aufweisen.

Kernfamilie

Eine Kernfamilie besteht aus zwei oder mehr Personen, die zu demselben privaten Haushalt gehören. Sie setzt sich zusammen aus der Bezugsperson des privaten Haushalts – einer nach Alter, Familienstand und Geschlecht festgelegten zentralen Person des privaten Haushalts – und mindestens einer weiteren Person, z. B. der Partnerin/dem Partner oder einem Kind der Bezugsperson. Dieses Familienkonzept beschränkt sich auf Beziehungen ersten Grades, d. h. auf Paarbeziehungen und Beziehungen zwischen Eltern und Kindern. Personen in Gemeinschaftsunterkünften sind hier nicht enthalten, sondern nur Personen, die eine eigene Haushaltsführung aufweisen.

Bevölkerungs-, Haushalts- und Familienmerkmale

Alter

Das Alter der Person bezeichnet das vollendete Lebensjahr zum jeweiligen Zensus-Stichtag. Das abgebildete Merkmal gibt die Altersklasse einer Person zum Stichtag an.

Einpersonenhaushalt

Ein Einpersonenhaushalt bezeichnet einen privaten Haushalt mit einer allein lebenden Person (Singlehaushalt).

Einwanderungsgeschichte

Eine Einwanderungsgeschichte haben Personen, die entweder selbst oder deren beide Elternteile nach Deutschland eingewandert sind. Es gilt der Staat einer Person zum Zeitpunkt ihrer Geburt. Personen die vor dem 2. August 1945 geboren wurden, werden anhand der Grenzen des Deutschen Reiches von 31. Dezember 1937 ausgewertet. Personen die nach dem 2. August 1945 geboren wurden, werden anhand der Grenzen der heutigen Bundesrepublik typisiert. Die Informationen zur Nachkommenschaft von gewanderten Personen, unabhängig von beid- oder einseitiger Einwanderungsgeschichte, kann nur für Personen gleich und unter 18 Jahren, die in derselben Gemeinde der Eltern gemeldet sind, ausgewiesen werden. Das Konzept der Einwanderungsgeschichte ersetzt das Konzept Migrationshintergrund aus dem Zensus 2011. Das neue Konzept Einwanderungsgeschichte wurde von der Fachkommission Integrationsfähigkeit ausgearbeitet und vom Mikrozensus weiterentwickelt.

Einwanderungshaushalt

Das Merkmal des Einwanderungshaushalts gibt an, inwieweit sich ein privater Haushalt aus Personen ohne oder mit Einwanderungsgeschichte zusammensetzt.

Haushaltsgröße

Dieses Merkmal gibt die Anzahl der in einem privaten Haushalt lebenden Personen an.

Kind

Unter Kind ist ein leiblicher Sohn bzw. ein Stief- oder Adoptivsohn oder eine leibliche Tochter bzw. eine Stief- oder Adoptivtochter (ungeachtet des Alters) zu verstehen, dessen bzw. deren üblicher Aufenthaltsort sich im privaten Haushalt mindestens eines Elternteils befindet und ein Elternteil Bezugsperson und/oder Partner bzw. Partnerin der Bezugsperson ist. Pflegekinder sind nicht eingeschlossen.

Paare

Der Begriff Paar umfasst Ehepaare, Paare in einer eingetragenen Lebenspartnerschaft und Paare in einer nichtehelichen Lebensgemeinschaft, die jeweils in einem privaten Haushalt zusammenleben.

Ein **Ehepaar** ist ein gemäß gesetzlichem Familienstand zum Stichtag verheiratetes verschiedengeschlechtliches Paar in einem privaten Haushalt.

Eine **eingetragene Lebenspartnerschaft** ist ein gemäß gesetzlichem Familienstand zum Stichtag rechtlich anerkanntes gleichgeschlechtliches Paar in einem privaten Haushalt.

Eine **nichteheliche Lebensgemeinschaft** ist ein gemischtgeschlechtliches Paar in einem privaten Haushalt, das gemäß gesetzlichem Familienstand zum Stichtag nicht miteinander verheiratet war.

Seniorenstatus eines privaten Haushalts

Dargestellt wird die Struktur privater Haushalte in Abhängigkeit vom Alter der Personen im Haushalt. Als Senioren/-innen gelten diejenigen Personen, welche zum jeweiligen Zensusstichtag das 65. Lebensjahr vollendet haben. Personen in Gemeinschaftsunterkünften sind hier nicht enthalten, sondern nur Personen, die eine eigene Haushaltsführung aufweisen.

Typ des privaten Haushalts (nach Familien)

Dieses Merkmal gibt den Typ des privaten Haushalts nach dem Bezugspersonenprinzip unter Berücksichtigung von Nebenwohnsitzpersonen an. Es beschreibt, in welcher Konstellation die Personen eines privaten Haushalts gemeinschaftlich leben, mit Fokus auf die Lebensform und die Existenz von Kindern.

Typ des privaten Haushalts (nach Kindern)

Dieses Merkmal gibt den Typ des privaten Haushalts nach dem Bezugspersonenprinzip unter Berücksichtigung von Nebenwohnsitzpersonen an. Es beschreibt, in welcher Konstellation die Personen eines privaten Haushalts gemeinschaftlich leben, mit Fokus auf die Existenz von Kindern unterschiedlicher Altersgruppen im Haushalt.

Erhebungseinheiten Gebäude- und Wohnungszählung

Aktive Gebäude

Unter aktiven Gebäuden sind sowohl Gebäude mit Wohnraum, als auch bewohnte Unterkünfte zu verstehen. Als Gebäude mit Wohnraum gilt jedes für längere Dauer errichtete Bauwerk mit mindestens einer Wohnung und eigenem Zugang (Haustür, Treppenhaus). Brandmauern innerhalb zusammenhängender Bebauung (Doppelhäuser, Reihenhäuser, geschlossene Blockbebauung), die vom Keller bis zum Dach reichen, sind immer Gebäude trennend. Ist keine Brandmauer vorhanden, so gelten die zusammenhängenden Gebäudeeinheiten als einzelne Gebäude, wenn sie ein eigenes Erschließungssystem besitzen, d. h. sie haben einen eigenen Zugang (Haustür, Treppenhaus) und ein eigenes Ver- und Entsorgungssystem. Gebäude mit Wohnraum sind auch administrative und gewerblich genutzte Gebäude mit mindestens einer Wohnung sowie alle leerstehenden Gebäude mit Wohnungen.

Bewohnte Unterkünfte sind behelfsmäßige Bauten, falls diese zum Stichtag dauerhaft bewohnt sind (z. B. Gartenlauben).

Wohnungen

Wohnungen besitzen nach außen abgeschlossene, zu Wohnzwecken bestimmte, in der Regel zusammenliegende Räume, die die Führung eines eigenen Haushalts ermöglichen. Sie haben einen eigenen Eingang unmittelbar vom Freien, von einem Treppenhaus oder einem Vorraum. Zur Wohnung können aber auch außerhalb des eigentlichen Wohnungsabschlusses liegende, zu Wohnzwecken ausgebaut, Keller- oder Bodenräume (z. B. Mansarden) gehören. Eine Küche oder Kochnische muss nicht vorhanden sein.

Gebäude- und Wohnungsmerkmale

Baujahr

Das Baujahr ist das Jahr der Bezugsfertigstellung des Gebäudes. Für total zerstörte und wieder aufgebaute Gebäude gilt das Jahr des Wiederaufbaus.

Gebäudetyp (Größe)

Der Gebäudetyp beschreibt die Bauweise des Gebäudes, gestaffelt nach dessen Größe. Es wird unterschieden zwischen Ein-, Zwei- und Mehrfamilienhäusern.

Nettokaltmiete

Die Nettokaltmiete ist die vertraglich vereinbarte Miete ohne Betriebskosten und Heizkosten/Warmwasserpauschale. Bei mietfreier Überlassung entspricht dies 0 Euro.

Nettokaltmiete je Wohnung

Durchschnittliche Nettokaltmiete je Wohnung in Euro. Die Berechnung erfolgt für vermietete Wohnungen. Mietfrei überlassene Wohnungen werden dabei ausgeschlossen.

Nettokaltmiete je Quadratmeter

Durchschnittliche Nettokaltmiete pro Quadratmeter in Euro. Die Berechnung erfolgt für vermietete Wohnungen. Mietfrei überlassene Wohnungen werden dabei ausgeschlossen.

Räume

Die Zahl der Räume umfasst alle Wohn-, Ess- und Schlafzimmer und andere separate Räume (z. B. bewohnbare Keller- und Bodenräume) von mindestens 6 Quadratmetern Größe sowie abgeschlossene Küchen, unabhängig von deren Größe. Bad, Toilette, Flur und Wirtschaftsräume werden grundsätzlich nicht mitgezählt.

Räume je Wohnung

Durchschnittliche Zahl der Räume je bewohnter Wohnung.

Wohndauer

Die Wohndauer basiert auf dem Einzugsjahr der Person, die am längsten in der Wohnung, oder in dem Einfamilienhaus wohnt. Bei Wohngemeinschaften ist das persönliche Einzugsjahr gemeint.

Wohneigentumsquote

Die Wohneigentumsquote ist der Anteil der von Eigentümerhaushalten selbst genutzten Wohnungen an der Anzahl bewohnter Wohnungen.

Wohnfläche

Die Wohnfläche ist die Grundfläche der gesamten Wohnung. Zur Wohnung zählen auch außerhalb des eigentlichen Wohnungsabschlusses liegende Räume (z. B. Mansarden) sowie zu Wohnzwecken ausgebaute Keller- und Bodenräume.

Wohnfläche je Wohnung

Durchschnittliche Wohnfläche je bewohnter Wohnung in Quadratmetern.

Wohnfläche je Raum

Durchschnittliche Wohnfläche je Raum in bewohnten Wohnungen in Quadratmetern.

Wohnungsnutzung durch Haushalte

In **Eigentümerhaushalten** ist mindestens ein Bewohner oder eine Bewohnerin Eigentümer/-in der Wohnung. Neben den Eigentümern/-innen können auch noch weitere Personen in der Wohnung wohnen.

Mieterhaushalte wohnen in Mietwohnungen, die zu Wohnzwecken vermietet oder mietfrei überlassen werden. Hierzu zählen auch Nießbrauch- und sonstige Wohnrechte.

1. Haushalte nach ausgewählten Merkmalen am 15. Mai 2022 nach Gebäudetyp und Baujahr

Merkmal	Haushalte insgesamt	Haushalte in Gebäuden mit einer Wohnung	Haushalte in Gebäuden mit 2 Wohnungen	Haushalte in Gebäuden mit 3 bis 6 Wohnungen	Haushalte in Gebäuden mit 7 bis 12 Wohnungen	Haushalte in Gebäuden mit 13 und mehr Wohnungen	Haushalte in Gebäuden mit Baujahr bis 1949	Haushalte in Gebäuden mit Baujahr von 1950 bis 1969	Haushalte in Gebäuden mit Baujahr von 1970 bis 1989	Haushalte in Gebäuden mit Baujahr von 1990 bis 2009	Haushalte in Gebäuden mit Baujahr 2010 und später
Insgesamt	2.084.232	519.799	186.803	379.933	650.783	346.918	958.562	265.779	394.757	371.065	94.071
Einpersonenhaushalte insgesamt	948.568	103.010	66.820	183.162	357.166	238.409	421.760	147.035	205.947	147.487	26.337
Einpersonenhaushalte im Alter von unter 25 Jahre	79.380	1.024	2.736	13.036	29.627	32.954	36.858	11.141	17.606	10.633	3.142
Einpersonenhaushalte im Alter von 25 bis unter 50 Jahre	288.483	13.371	14.011	54.863	117.542	88.692	147.842	36.053	51.975	42.418	10.194
Einpersonenhaushalte im Alter von 50 bis unter 65 Jahre	222.864	30.298	16.080	47.937	84.815	43.735	100.868	32.669	47.149	37.373	4.806
Einpersonenhaushalte im Alter von 65 Jahre und älter	357.842	58.319	33.986	67.327	125.184	73.022	136.194	67.175	89.216	57.065	8.193
Mehrpersonenhaushalte insgesamt	1.135.667	416.792	119.986	196.769	293.614	108.511	536.797	118.740	188.812	223.579	67.732
Haushalte mit 2 Personen	682.638	229.542	70.647	119.625	191.443	71.384	308.363	81.741	128.426	139.499	24.604
Haushalte mit 3 Personen	234.746	91.932	24.862	40.839	57.044	20.070	117.612	21.120	32.462	46.129	17.425
Haushalte mit 4 und mehr Personen	218.283	95.314	24.473	36.304	45.127	17.061	110.822	15.885	27.919	37.951	25.703
Mehrpersonenhaushalte ohne Kernfamilie	48.231	7.271	2.840	8.033	19.574	10.513	26.458	5.669	8.842	5.801	1.461
Mehrpersonenhaushalte mit Kernfamilie	1.087.433	409.518	117.144	188.737	274.038	98.001	510.336	113.075	179.968	217.776	66.274
Paare ohne Kinder	567.376	209.791	62.754	96.252	145.033	53.551	250.529	66.529	105.665	124.229	20.417
Paare mit Kinder	361.369	161.672	40.989	60.112	72.354	26.248	179.904	27.630	43.809	70.835	39.190
Alleinerziehende	158.688	38.058	13.398	32.379	56.651	18.203	79.905	18.914	30.495	22.706	6.667
Haushalte ohne Kinder	1.515.945	312.800	129.577	279.410	502.202	291.957	672.289	213.567	311.608	271.719	46.756
Haushalte mit Kind(ern)	520.058	199.728	54.387	92.488	129.007	44.447	259.808	46.544	74.304	93.544	45.860
Hauhalte mit minderjährigem/n Kind(ern)	387.211	128.376	36.285	75.510	108.366	38.677	192.221	34.869	53.740	63.878	42.511
Haushalte ohne Senioren/-innen	1.332.814	298.538	105.454	252.536	433.613	242.667	649.429	148.029	218.242	239.783	77.330
Haushalte mit Senioren/-innen und Jüngeren	144.861	73.904	18.124	19.550	25.265	8.015	72.191	14.505	27.332	27.596	3.232
Haushalte mit ausschließlich Senioren/-innen	606.562	147.359	63.225	107.845	191.902	96.233	236.935	103.247	149.185	103.685	13.509
Haushalte, alle Personen mit Einwanderungsgeschichte	141.282	7.456	4.153	18.382	57.441	53.851	54.213	19.786	44.220	17.169	5.896
Haushalte, Personen z.T. mit Einwanderungsgeschichte	73.060	20.101	5.742	12.086	24.289	10.843	35.459	8.316	13.032	11.986	4.267
Haushalte, alle Personen ohne Einwanderungsgeschichte	1.851.202	489.880	175.829	346.420	563.582	275.490	860.604	235.101	333.999	338.523	82.980

2. Haushalte nach ausgewählten Merkmalen am 15. Mai 2022 nach Wohnungsgröße

Merkmal	Haushalte insgesamt	Haushalte in Wohnungen mit einem Raum	Haushalte in Wohnungen mit 2 Räumen	Haushalte in Wohnungen mit 3 Räumen	Haushalte in Wohnungen mit 4 Räumen	Haushalte in Wohnungen mit 5 und mehr Räumen	Zahl der Räume je Wohnung und Haushalt	Haushalte mit einer Wohnfläche unter 40 m ²	Haushalte mit einer Wohnfläche von 40 bis unter 60 m ²	Haushalte mit einer Wohnfläche von 60 bis unter 80 m ²	Haushalte mit einer Wohnfläche von 80 bis unter 100 m ²	Haushalte mit einer Wohnfläche von 100 bis unter 120 m ²	Haushalte mit einer Wohnfläche von 120 und mehr m ²	Wohnfläche je Wohnung und Haushalt in m ²	Wohnfläche je Raum und Haushalt in m ²
Insgesamt	2.084.232	69.265	253.413	582.522	595.313	583.719	3,9	128.634	553.265	575.802	302.509	210.936	313.090	80,1	20,6
Einpersonenhaushalte insgesamt	948.568	63.042	206.255	364.924	211.998	102.351	3,2	120.037	412.079	253.678	81.606	39.613	41.555	62,0	19,6
Einpersonenhaushalte im Alter von unter 25 Jahre	79.380	14.222	23.173	28.295	10.585	3.102	2,6	23.856	33.664	15.430	3.850	1.338	1.243	50,9	19,7
Einpersonenhaushalte im Alter von 25 bis unter 50 Jahre	288.483	24.872	75.751	117.893	51.669	18.294	2,9	46.797	132.587	72.552	19.931	7.941	8.674	58,2	20,0
Einpersonenhaushalte im Alter von 50 bis unter 65 Jahre	222.864	11.257	45.964	85.008	51.173	29.463	3,3	23.855	95.224	56.845	21.279	11.748	13.914	65,1	19,9
Einpersonenhaushalte im Alter von 65 Jahre und älter	357.842	12.693	61.365	133.723	98.570	51.492	3,4	25.529	150.605	108.851	36.544	18.586	17.727	65,7	19,2
Mehrpersonenhaushalte insgesamt	1.135.667	6.224	47.160	217.598	383.318	481.365	4,5	8.594	141.184	322.125	220.900	171.323	271.535	95,2	21,1
Haushalte mit 2 Personen	682.638	4.322	37.480	160.735	246.529	233.569	4,2	6.476	115.803	222.582	128.866	92.452	116.454	87,3	20,6
Haushalte mit 3 Personen	234.746	1.067	6.125	36.891	80.350	110.313	4,7	1.258	17.299	62.179	49.410	39.528	65.073	100,1	21,5
Haushalte mit 4 und mehr Personen	218.283	834	3.556	19.970	56.436	137.487	5,2	861	8.082	37.364	42.623	39.343	90.012	114,6	22,2
Mehrpersonenhaushalte ohne Kernfamilie	48.231	1.493	5.055	15.017	16.118	10.549	3,8	2.370	12.138	16.975	7.737	4.115	4.896	76,8	20,3
Mehrpersonenhaushalte mit Kernfamilie	1.087.433	4.730	42.103	202.580	367.198	470.818	4,5	6.227	129.045	305.153	213.165	167.208	266.639	96,0	21,2
Paare ohne Kinder	567.376	2.322	26.983	125.518	202.815	209.736	4,3	3.346	84.548	177.763	111.485	83.317	106.918	89,8	20,7
Paare mit Kinder	361.369	1.081	5.850	40.006	106.496	207.930	5,0	1.059	15.019	70.933	73.105	66.554	134.701	110,3	22,1
Alleinerziehende	158.688	1.326	9.270	37.055	57.888	53.152	4,2	1.819	29.482	56.457	28.575	17.337	25.020	85,5	20,2
Haushalte ohne Kinder	1.515.945	65.361	233.242	490.439	414.814	312.085	3,6	123.383	496.627	431.440	193.088	122.929	148.477	72,4	20,1
Haushalte mit Kind(ern)	520.058	2.410	15.116	77.064	164.381	261.084	4,8	2.879	44.499	127.388	101.679	83.892	159.718	102,7	21,6
Hauhalte mit minderjährigem/n Kind(ern)	387.211	2.067	12.164	60.844	127.710	184.430	4,7	2.270	33.651	99.282	76.125	59.661	116.219	102,0	21,9
Haushalte ohne Senioren/-innen	1.332.814	55.402	175.762	368.207	361.021	372.418	3,8	101.157	341.637	343.710	190.479	136.716	219.112	80,9	21,1
Haushalte mit Senioren/-innen und Jüngeren	144.861	462	4.870	22.575	42.165	74.791	4,9	787	16.048	35.208	28.246	24.078	40.496	100,0	20,4
Haushalte mit ausschließlich Senioren/-innen	606.562	13.401	72.782	191.742	192.128	136.506	3,8	26.690	195.580	196.884	83.784	50.145	53.482	73,6	19,5
Haushalte, alle Personen mit Einwanderungsgeschichte	141.282	15.763	29.606	46.536	33.669	15.709	3,1	27.007	49.338	40.275	13.201	5.135	6.327	61,3	19,8
Haushalte, Personen z.T. mit Einwanderungsgeschichte	73.060	673	4.221	16.525	24.837	26.803	4,3	1.024	11.348	22.547	13.632	9.002	15.509	92,7	21,3
Haushalte, alle Personen ohne Einwanderungsgeschichte	1.851.202	49.724	214.732	513.925	533.714	539.111	3,9	95.302	486.530	509.091	274.224	195.995	290.063	81,2	20,6

3. Haushalte nach ausgewählten Merkmalen am 15. Mai 2022 nach Wohnungsnutzung und Nettokaltmiete

Merkmal	Haushalte insgesamt	Wohneigen- tumsquote in %	Eigentümer- haushalte	Mieter- haushalte	Mieterhaushalte mit einer monatlichen Nettokaltmiete unter 4 EUR/m²	Mieterhaushalte mit einer monatlichen Nettokaltmiete von 4 bis unter 6	Mieterhaushalte mit einer monatlichen Nettokaltmiete von 6 bis unter 8	Mieterhaushalte mit einer monatlichen Nettokaltmiete von 8 bis unter 10	Mieterhaushalte mit einer monatlichen Nettokaltmiete von 10 EUR/m² und	Durchschnittliche monatliche Nettokaltmiete je Wohnung in EUR	Durchschnittliche monatliche Nettokaltmiete je m² in EUR
Insgesamt	2.084.232	34,2	713.305	1.370.033	158.835	744.653	347.581	80.170	38.794	366	5,76
Einpersonenhaushalte insgesamt	948.568	18,0	170.705	777.225	81.880	424.569	199.571	45.687	25.520	315	5,82
Einpersonenhaushalte im Alter von unter 25 Jahre	79.380	6,1	4.877	74.478	4.292	30.501	24.247	8.362	7.069	310	6,74
Einpersonenhaushalte im Alter von 25 bis unter 50 Jahre	288.483	9,7	28.037	260.265	20.373	125.482	81.673	21.895	10.846	327	6,12
Einpersonenhaushalte im Alter von 50 bis unter 65 Jahre	222.864	22,3	49.602	173.034	18.837	105.418	39.853	6.356	2.571	307	5,49
Einpersonenhaushalte im Alter von 65 Jahre und älter	357.842	24,7	88.193	269.449	38.375	163.167	53.797	9.080	5.030	309	5,47
Mehrpersonenhaushalte insgesamt	1.135.667	47,8	542.596	592.811	76.957	320.087	148.012	34.483	13.272	434	5,68
Haushalte mit 2 Personen	682.638	45,4	309.983	372.435	47.949	208.800	88.592	19.279	7.819	397	5,63
Haushalte mit 3 Personen	234.746	49,3	115.779	118.941	14.860	60.749	32.128	8.166	3.034	469	5,78
Haushalte mit 4 und mehr Personen	218.283	53,5	116.831	101.428	14.148	50.531	27.291	7.038	2.420	529	5,75
Mehrpersonenhaushalte ohne Kernfamilie	48.231	20,3	9.766	38.458	3.301	17.439	12.844	3.295	1.582	423	6,15
Mehrpersonenhaushalte mit Kernfamilie	1.087.433	49,0	532.833	554.350	73.657	302.645	135.166	31.191	11.694	435	5,65
Paare ohne Kinder	567.376	49,9	283.064	284.116	38.909	159.288	65.367	14.620	5.935	404	5,61
Paare mit Kinder	361.369	55,4	200.233	161.099	22.128	78.595	44.265	11.954	4.159	514	5,81
Alleinerziehende	158.688	31,2	49.535	109.135	12.621	64.762	25.537	4.621	1.593	400	5,51
Haushalte ohne Kinder	1.515.945	29,9	453.774	1.061.342	120.787	583.854	264.935	60.305	31.453	338	5,77
Haushalte mit Kind(ern)	520.058	48,0	249.766	270.233	34.748	143.361	69.799	16.572	5.756	467	5,69
Hauhalte mit minderjährigem/n Kind(ern)	387.211	41,3	159.886	227.301	26.745	117.695	62.042	15.438	5.380	480	5,77
Haushalte ohne Senioren/-innen	1.332.814	30,8	410.305	921.954	90.213	472.619	261.173	66.132	31.815	381	5,92
Haushalte mit Senioren/-innen und Jüngeren	144.861	64,6	93.617	51.187	8.743	30.520	9.790	1.585	555	389	5,31
Haushalte mit ausschließlich Senioren/-innen	606.562	34,5	209.384	396.892	59.880	241.513	76.618	12.458	6.421	327	5,43
Haushalte, alle Personen mit Einwanderungsgeschichte	141.282	9,6	13.558	127.724	9.241	64.373	35.903	9.747	8.456	338	6,24
Haushalte, Personen z.T. mit Einwanderungsgeschichte	73.060	37,0	27.042	46.017	4.938	23.023	13.130	3.441	1.488	456	5,91
Haushalte, alle Personen ohne Einwanderungsgeschichte	1.851.202	36,2	669.625	1.181.579	143.487	651.154	294.225	65.456	27.256	366	5,69

4. Haushalte am 15. Mai 2022 nach Wohnsituation und Gemeinden

AGS	Kreisfreie Stadt Gemeinde Landkreis Land	Haushalte	Haushalte in Gebäuden mit 1 und 2 Wohnungen in %	Haushalte in Gebäuden mit 3 und mehr Wohnungen in %	Haushalte in Gebäuden mit Baujahr bis 1949 in %	Haushalte in Gebäuden mit Baujahr von 1950 bis 2009 in %	Haushalte in Gebäuden mit Baujahr 2010 und später in %	Haushalte in Wohnungen mit 1 und 2 Räumen in %
14511000	Chemnitz, Stadt	132.765	16,5	83,5	40,6	56,0	3,4	18,8
14612000	Dresden, Stadt	299.631	12,2	87,8	39,7	53,9	6,4	24,1
14713000	Leipzig, Stadt	331.814	10,9	89,1	52,1	42,5	5,3	23,4
14521	Erzgebirgskreis	160.441	47,6	52,4	49,9	46,6	3,4	10,4
14521010	Amtsberg	1.683	69,3	30,5	58,1	37,8	4,6	5,4
14521020	Annaberg-Buchholz, Stadt	10.242	25,5	74,5	55,5	42,6	1,9	12,8
14521035	Aue-Bad Schlema, Stadt	9.800	26,4	73,6	44,8	52,5	2,6	16,2
14521040	Auerbach	1.173	49,1	51,2	58,0	38,6	3,3	5,8
14521060	Bärenstein	1.093	48,9	51,0	61,5	37,1	1,4	6,4
14521080	Bockau	983	77,0	22,6	59,8	38,4	1,6	3,2
14521090	Börnichen/Erzgeb.	408	78,4	22,3	52,5	39,2	8,6	2,9
14521110	Breitenbrunn/Erzgeb.	2.310	57,4	42,6	45,3	52,1	2,6	7,4
14521120	Burkhardtsdorf	2.861	59,9	40,1	60,8	36,5	2,7	7,9
14521130	Crottendorf	1.829	66,6	33,2	64,0	33,0	3,0	6,0
14521140	Deutschneudorf	399	72,9	26,3	76,9	21,1	(2,0)	7,0
14521150	Drebach	2.255	61,2	38,7	52,8	43,6	3,9	6,6
14521160	Ehrenfriedersdorf, Stadt	2.222	41,0	59,1	44,6	51,5	4,0	13,3
14521170	Eibenstock, Stadt	3.403	48,3	51,5	58,7	39,3	1,9	5,6
14521180	Elterlein, Stadt	1.281	64,7	35,5	58,7	37,0	4,3	5,3
14521200	Gelenau/Erzgeb.	2.085	46,5	53,3	55,6	40,9	3,5	4,4
14521210	Geyer, Stadt	1.721	51,4	48,6	59,4	38,8	1,7	6,7
14521220	Gornau/Erzgeb.	1.637	70,6	29,3	46,2	47,0	7,0	6,1
14521230	Gornsdorf	975	54,2	45,9	60,8	37,0	2,2	8,3
14521240	Großolbersdorf	1.259	70,2	30,0	50,5	46,1	3,5	2,8
14521250	Großrückerswalde	1.489	66,7	33,5	53,9	41,6	4,4	4,4
14521260	Grünhain-Beierfeld, Stadt	2.769	51,7	48,2	52,6	44,9	2,5	5,7
14521270	Grünhainichen	1.478	66,3	33,8	61,6	36,7	1,9	3,7
14521280	Heidersdorf	340	72,6	28,2	68,8	28,5	(2,1)	(1,8)
14521290	Hohndorf	1.698	46,5	53,5	64,4	30,2	5,4	6,8
14521310	Jahnsdorf/Erzgeb.	2.387	69,0	31,0	44,4	50,5	4,8	4,0
14521320	Johannegeorgenstadt, Stadt	1.933	37,4	62,7	27,0	71,9	0,9	7,4
14521330	Jöhstadt, Stadt	1.221	70,9	29,3	70,8	27,0	2,2	4,7
14521340	Königswalde	910	75,5	24,1	58,1	36,3	5,6	5,8
14521355	Lauter-Bernsbach, Stadt	4.032	56,9	43,0	53,3	42,9	3,8	6,4
14521370	Lößnitz, Stadt	3.996	40,9	59,0	36,0	60,9	3,1	20,6
14521380	Lugau/Erzgeb., Stadt	3.877	41,3	58,8	44,5	50,4	5,1	8,6
14521390	Marienberg, Stadt	7.835	53,3	46,6	45,6	51,6	2,8	12,0
14521400	Mildenaue	1.470	74,4	25,6	55,9	38,6	5,4	4,7
14521410	Neukirchen/Erzgeb.	3.295	55,9	44,2	49,1	43,9	6,9	7,7
14521420	Niederdorf	594	57,7	42,6	49,0	45,5	4,7	5,7
14521430	Niederwürschnitz	1.276	49,4	50,9	58,5	36,5	5,1	9,2
14521440	Oberwiesenthal, Kurort, Stadt	1.086	40,8	59,3	36,5	62,2	1,3	18,3
14521450	Oelsnitz/Erzgeb., Stadt	5.605	42,5	57,5	60,9	33,9	5,2	9,9
14521460	Olbernhau, Stadt	5.289	48,0	51,9	55,8	41,4	2,7	9,5
14521495	Pockau-Lengefeld, Stadt	3.445	61,9	38,1	51,8	44,6	3,5	6,8
14521500	Raschau-Markersbach	2.376	49,9	49,9	46,3	51,1	2,6	6,1
14521510	Scheibenberg, Stadt	955	53,7	46,4	58,4	39,0	2,7	7,5
14521520	Schlettau, Stadt	1.085	55,4	44,4	58,8	39,3	1,5	7,8
14521530	Schneeberg, Stadt	6.918	32,9	67,1	33,3	63,6	3,1	19,5
14521540	Schönheide	2.096	51,1	48,7	53,7	42,8	3,3	8,9
14521550	Schwarzenberg/Erzgeb., Stadt	8.354	32,4	67,6	41,5	54,0	4,5	17,6
14521560	Sehmatal	2.990	56,7	43,3	58,8	39,5	1,7	9,6
14521570	Seiffen/Erzgeb., Kurort	979	71,8	27,8	65,9	32,6	1,6	5,1
14521590	Stollberg/Erzgeb., Stadt	5.694	36,5	63,5	37,2	57,5	5,3	12,5
14521600	Stützengrün	1.424	74,2	25,8	58,1	39,6	2,2	3,0
14521610	Tannenberg	472	79,2	19,9	69,7	24,2	6,4	3,4
14521620	Thalheim/Erzgeb., Stadt	3.073	34,4	65,4	51,2	46,2	2,7	7,9
14521630	Thermalbad Wiesenbad	1.421	68,3	31,6	56,6	41,0	2,3	5,8
14521640	Thum, Stadt	2.398	54,6	45,3	63,8	31,9	4,4	10,2
14521670	Wolkenstein, Stadt	1.724	56,8	43,3	52,8	43,0	4,4	7,4
14521690	Zschopau, Stadt, Motorradstadt	4.784	34,4	65,6	38,4	60,0	1,7	15,3
14521700	Zschorlau	2.397	65,3	34,7	47,4	48,0	4,5	8,8
14521710	Zwönitz, Stadt	5.676	49,3	50,6	44,3	50,5	5,1	12,6
14522	Mittelsachsen	149.582	46,4	53,6	48,7	48,0	3,4	10,7
14522010	Altmittweida	874	72,1	27,7	57,9	36,0	5,4	6,1
14522020	Augustusburg, Stadt	2.185	56,2	43,8	47,8	48,1	4,1	7,2
14522035	Bobritzsch-Hilbersdorf	2.537	66,9	33,2	50,7	44,5	5,0	5,1
14522050	Brand-Erbisdorf, Stadt	4.711	35,5	64,6	29,4	67,3	3,3	8,0
14522060	Burgstädt, Stadt	5.300	44,0	56,0	61,6	36,2	2,2	8,6
14522070	Claußnitz	1.423	65,0	35,2	63,0	33,7	3,0	7,6
14522080	Döbeln, Stadt	12.345	31,9	68,2	44,3	51,9	3,8	11,3
14522090	Dorfchemnitz	623	82,7	17,3	61,5	36,8	1,8	5,0
14522110	Eppendorf	1.849	59,1	40,8	54,2	42,3	3,4	4,5
14522120	Erlau	1.384	82,6	17,6	51,2	44,2	4,6	6,0
14522140	Flöha, Stadt	5.562	26,9	73,0	38,6	58,5	2,8	9,0
14522150	Frankenberg/Sa., Stadt, Garnisonsstadt	6.954	34,7	65,3	43,0	54,0	3,0	9,9
14522170	Frauenstein, Stadt	1.243	73,2	27,0	59,2	39,2	1,6	5,1
14522180	Freiberg, Stadt, Universitätsstadt	22.484	17,3	82,7	32,6	64,3	3,2	20,8
14522190	Geringswalde, Stadt	2.004	56,2	43,8	61,1	37,3	1,5	6,4
14522200	Großhartmannsdorf	1.071	78,5	21,7	60,8	35,6	3,6	4,6
14522210	Großschirma, Stadt	2.476	73,3	26,8	59,0	36,6	4,7	6,5
14522220	Großweitzschen	1.168	66,6	33,2	47,9	48,5	3,7	4,0
14522230	Hainichen, Stadt	4.203	49,0	51,0	53,7	43,4	3,0	14,8
14522240	Halsbrücke	2.324	68,8	31,1	48,6	45,4	5,8	5,8
14522250	Hartha, Stadt	3.336	49,5	50,4	57,0	40,6	2,4	7,1

4. Haushalte am 15. Mai 2022 nach Wohnsituation u

AGS	Kreisfreie Stadt Gemeinde Landkreis Land	Haushalte in Wohnungen mit 3 und 4 Räumen in %	Haushalte in Wohnungen mit 5 und mehr Räumen in %	Haushalte mit einer Wohnfläche unter 60 m ² in %	Haushalte mit einer Wohnfläche von 60 bis unter 100 m ² in %	Haushalte mit einer Wohnfläche von 100 und mehr m ² in %	Eigentümer- haushalte	Mieter- haushalte
14511000	Chemnitz, Stadt	62,8	18,4	41,7	42,3	16,0	18,3	81,7
14612000	Dresden, Stadt	59,4	16,5	39,5	45,5	15,0	16,5	83,5
14713000	Leipzig, Stadt	60,9	15,7	39,2	45,1	15,7	13,3	86,7
14521	Erzgebirgskreis	55,9	33,7	29,6	42,9	27,5	46,4	53,5
14521010	Amtsberg	45,9	48,7	15,3	43,6	41,2	63,5	36,7
14521020	Annaberg-Buchholz, Stadt	61,8	25,4	39,0	42,7	18,3	29,1	70,8
14521035	Aue-Bad Schlema, Stadt	60,6	23,2	37,0	43,1	19,9	27,2	72,7
14521040	Auerbach	61,6	32,2	28,7	47,0	24,0	54,9	45,1
14521060	Bärenstein	59,6	34,1	27,9	44,0	27,5	52,1	47,5
14521080	Bockau	49,5	46,7	20,2	43,1	36,1	71,6	27,7
14521090	Börmichen/Erzgeb.	49,8	47,3	11,8	43,1	45,1	70,6	28,9
14521110	Breitenbrunn/Erzgeb.	54,2	38,4	23,2	44,8	31,8	55,3	44,8
14521120	Burkhardtsdorf	53,7	38,4	22,9	43,2	33,6	54,6	45,3
14521130	Crottendorf	53,4	40,6	21,6	46,4	32,0	60,3	39,5
14521140	Deutschneudorf	40,4	52,6	13,3	46,6	40,4	69,7	30,1
14521150	Drebach	50,6	43,0	21,1	45,9	32,9	57,8	42,4
14521160	Ehrenfriedersdorf, Stadt	56,8	29,7	33,3	43,3	23,4	38,5	61,3
14521170	Eibenstock, Stadt	58,2	36,2	23,6	48,5	27,8	48,8	51,0
14521180	Elterlein, Stadt	53,2	41,9	19,8	45,0	35,1	63,4	36,5
14521200	Gelenau/Erzgeb.	59,5	36,1	29,6	43,6	26,8	43,8	56,1
14521210	Geyer, Stadt	61,0	32,3	26,7	47,1	26,3	48,5	51,4
14521220	Gornau/Erzgeb.	45,9	48,1	18,6	39,2	42,2	63,2	37,0
14521230	Gornsdorf	55,3	36,2	27,7	41,5	30,6	49,3	50,9
14521240	Großolbersdorf	50,6	46,5	19,0	45,2	35,9	63,5	36,4
14521250	Großrückerswalde	52,7	43,3	18,1	49,2	33,0	63,1	36,9
14521260	Grünhain-Beierfeld, Stadt	58,6	35,6	27,5	44,6	27,9	52,8	47,1
14521270	Grünhainichen	51,1	45,4	17,3	46,6	36,2	61,8	38,3
14521280	Heidersdorf	48,5	49,7	15,9	50,0	35,0	68,8	30,3
14521290	Hohndorf	58,5	34,8	26,7	40,7	32,6	50,6	49,2
14521310	Jahnsdorf/Erzgeb.	51,4	44,7	15,4	42,9	41,9	65,1	34,8
14521320	Johannegeorgenstadt, Stadt	62,9	29,8	33,4	44,4	22,2	36,3	63,6
14521330	Jöhstadt, Stadt	53,6	41,8	20,4	50,1	29,8	65,8	34,1
14521340	Königswalde	47,6	46,3	18,6	41,2	40,2	71,8	28,5
14521355	Lauter-Bernsbach, Stadt	54,2	39,4	24,5	41,6	33,8	55,4	44,6
14521370	Lößnitz, Stadt	54,1	25,1	36,3	40,3	23,2	38,8	61,1
14521380	Lugau/Erzgeb., Stadt	59,6	31,8	33,9	39,4	26,8	42,7	57,3
14521390	Marienbergr, Stadt	51,8	36,1	28,9	42,4	28,5	49,7	50,2
14521400	Mildenau	49,5	45,8	17,9	46,0	36,4	74,7	25,2
14521410	Neukirchen/Erzgeb.	55,0	37,3	23,7	40,2	36,2	55,8	44,3
14521420	Niederdorf	54,0	40,2	18,2	44,4	37,0	53,9	46,1
14521430	Niederwürschnitz	56,7	34,0	28,8	40,8	30,7	46,9	52,8
14521440	Oberwiesenthal, Kurort, Stadt	54,6	27,5	38,3	37,5	24,2	44,8	55,4
14521450	Oelsnitz/Erzgeb., Stadt	58,2	31,8	28,3	44,3	27,3	44,4	55,7
14521460	Olbernhau, Stadt	54,5	35,8	26,8	47,0	26,0	45,4	54,5
14521495	Pockau-Lengefeld, Stadt	52,8	40,3	23,4	43,4	33,2	58,4	41,5
14521500	Raschau-Markersbach	61,5	32,2	23,2	50,0	26,5	48,9	50,9
14521510	Scheibenberg, Stadt	53,5	39,1	19,7	49,5	31,3	56,4	43,8
14521520	Schlettau, Stadt	53,8	38,6	26,5	41,3	32,0	53,2	46,6
14521530	Schneeberg, Stadt	53,5	27,0	38,5	38,8	22,7	33,3	66,7
14521540	Schönheide	56,6	34,4	32,4	41,2	26,4	53,2	46,6
14521550	Schwarzenberg/Erzgeb., Stadt	58,3	24,1	39,5	40,5	20,0	34,0	66,0
14521560	Sehmatal	52,9	37,3	27,0	45,2	27,8	55,4	44,3
14521570	Seiffen/Erzgeb., Kurort	49,4	44,9	27,5	38,5	33,9	66,8	33,1
14521590	Stollberg/Erzgeb., Stadt	59,8	27,7	37,0	39,1	23,9	38,1	61,9
14521600	Stützengrün	48,8	48,0	13,3	46,7	40,4	70,4	29,1
14521610	Tannenberg	51,3	45,6	15,7	46,8	38,6	70,1	30,3
14521620	Thalheim/Erzgeb., Stadt	64,7	27,4	31,5	46,8	21,6	34,6	65,3
14521630	Thermalbad Wiesenbad	51,7	42,6	18,6	49,6	31,9	62,9	37,2
14521640	Thum, Stadt	51,4	38,6	23,1	45,4	31,6	52,1	47,9
14521670	Wolkenstein, Stadt	53,0	39,8	22,9	44,0	33,4	53,4	46,6
14521690	Zschopau, Stadt, Motorradstadt	58,7	26,0	46,4	33,9	19,8	31,1	68,9
14521700	Zschorlau	49,6	41,6	23,4	43,1	33,5	58,4	41,7
14521710	Zwönitz, Stadt	54,1	33,3	32,3	40,3	27,4	46,0	53,9
14522	Mittelsachsen	54,1	35,2	29,8	40,3	29,9	45,0	55,0
14522010	Altmitweida	43,0	50,9	15,9	39,7	44,4	63,8	35,8
14522020	Augustusburg, Stadt	52,9	39,9	20,9	43,2	36,1	54,8	45,2
14522035	Bobritzsch-Hilbersdorf	48,5	46,4	18,4	40,0	41,6	64,5	35,4
14522050	Brand-Erbisdorf, Stadt	61,6	30,4	35,0	43,2	21,8	36,9	63,0
14522060	Burgstädt, Stadt	56,8	34,6	32,9	39,4	27,6	43,2	56,7
14522070	Claußnitz	48,5	43,9	19,3	42,8	37,6	67,3	32,6
14522080	Döbeln, Stadt	62,9	25,8	34,4	41,3	24,3	30,8	69,2
14522090	Dorfchemnitz	42,7	52,2	14,8	41,4	42,9	75,9	24,6
14522110	Eppendorf	53,6	41,5	27,6	40,0	32,7	57,6	42,3
14522120	Erlau	38,9	55,1	11,4	37,9	50,8	74,7	25,4
14522140	Flöha, Stadt	65,0	25,9	38,4	41,0	20,6	28,8	71,1
14522150	Frankenberg/Sa., Stadt, Garnisonsstadt	58,6	31,6	31,5	43,5	25,0	34,7	65,3
14522170	Frauenstein, Stadt	48,4	46,9	20,0	42,6	37,8	69,1	30,7
14522180	Freiberg, Stadt, Universitätsstadt	59,8	19,4	47,1	36,8	16,1	18,2	81,8
14522190	Geringswalde, Stadt	52,2	41,2	27,3	41,1	31,9	54,4	45,7
14522200	Großhartmannsdorf	44,5	50,8	14,6	42,7	42,8	71,9	27,9
14522210	Großschirma, Stadt	41,4	52,0	15,1	40,5	44,4	70,1	29,5
14522220	Großweitzschen	40,7	55,3	14,2	36,6	49,0	66,9	33,5
14522230	Hainichen, Stadt	51,5	33,8	30,4	40,0	29,6	44,9	55,1
14522240	Halsbrücke	46,0	48,1	20,0	38,6	41,4	67,1	32,7
14522250	Hartha, Stadt	55,5	37,4	27,7	40,9	31,3	47,9	52,0

AGS	Kreisfreie Stadt Gemeinde Landkreis Land	Haushalte	Haushalte in Gebäuden mit 1 und 2 Wohnungen in %	Haushalte in Gebäuden mit 3 und mehr Wohnungen in %	Haushalte in Gebäuden mit Baujahr bis 1949 in %	Haushalte in Gebäuden mit Baujahr von 1950 bis 2009 in %	Haushalte in Gebäuden mit Baujahr 2010 und später in %	Haushalte in Wohnungen mit 1 und 2 Räumen in %
14522260	Hartmannsdorf	2.230	41,1	59,0	53,1	41,9	5,0	10,0
14522275	Jahnatal	2.175	72,7	27,3	46,7	49,1	4,1	5,1
14522280	Königsfeld	605	81,8	18,5	56,5	40,3	3,3	5,1
14522290	Königshain-Wiederau	1.109	81,4	18,8	63,3	33,7	3,2	3,2
14522300	Kriebstein	943	75,1	25,0	64,8	32,6	2,7	3,4
14522310	Leisnig, Stadt	4.215	52,7	47,4	60,6	36,2	3,2	6,9
14522320	Leubsdorf	1.507	63,2	37,0	65,9	31,1	2,7	4,8
14522330	Lichtenau	3.220	79,1	21,0	49,4	44,2	6,6	5,7
14522340	Lichtenberg/Erzgeb.	1.168	63,3	37,0	43,7	49,1	7,2	5,1
14522350	Lunzenau, Stadt	1.918	66,8	33,1	59,1	38,9	2,1	9,0
14522360	Mittweida, Stadt, Hochschulstadt	8.175	28,5	71,5	48,7	48,9	2,4	20,1
14522380	Mühlau	931	73,8	26,3	52,4	43,2	4,5	8,3
14522390	Mulda/Sa.	1.108	63,9	36,1	49,1	48,3	2,7	7,2
14522400	Neuhausen/Erzgeb.	1.156	65,7	34,2	66,1	32,0	2,3	7,4
14522420	Niederwiesa	2.286	60,5	39,4	51,0	44,6	4,4	5,7
14522430	Oberschöna	1.447	78,2	21,7	46,5	47,5	6,0	3,6
14522440	Oederan, Stadt	3.718	55,1	45,0	48,3	48,3	3,6	9,6
14522460	Penig, Stadt	4.148	55,1	45,0	62,9	33,1	4,0	11,5
14522470	Rechenberg-Bienenmühle	898	67,0	32,9	55,9	43,3	(0,9)	3,5
14522480	Reinsberg	1.270	78,5	21,7	53,9	43,1	3,1	4,8
14522490	Rochlitz, Stadt, Stadt des Roten Porphyrs	3.007	33,5	66,6	43,4	54,1	2,6	14,7
14522500	Rossau	1.514	67,6	32,6	52,9	42,7	4,8	3,4
14522510	Roßwein, Stadt	3.557	50,3	49,7	54,3	43,0	2,6	9,4
14522520	Sayda, Stadt	774	61,0	38,6	49,6	47,7	2,6	4,7
14522530	Seelitz	769	85,6	14,8	61,0	35,6	3,4	3,9
14522540	Striegistal	1.966	80,9	19,1	66,7	30,0	3,2	4,4
14522550	Taura	1.075	66,5	33,7	69,8	26,6	3,5	6,8
14522570	Waldheim, Stadt	4.326	39,5	60,5	59,0	39,0	2,0	11,7
14522580	Wechselburg	829	72,5	27,1	59,0	37,9	2,8	5,8
14522590	Weißborn/Erzgeb.	1.164	52,4	47,5	39,1	54,0	7,0	5,6
14522600	Zettlitz	315	80,0	18,7	46,3	49,8	(2,9)	-
14523	Vogtlandkreis	115.478	44,4	55,6	51,2	46,0	2,7	12,8
14523010	Adorf/Vogtl., Stadt	2.436	52,0	48,1	55,7	42,2	2,3	10,6
14523020	Auerbach/Vogtl., Stadt	9.207	40,7	59,4	43,2	53,5	3,3	12,9
14523030	Bad Brambach	851	79,4	20,3	61,1	37,4	1,6	6,8
14523040	Bad Elster, Stadt	1.959	41,2	58,9	42,5	55,1	2,3	17,1
14523050	Bergen	450	83,3	16,7	67,1	28,9	3,1	3,6
14523060	Bösenbrunn	502	84,3	15,5	52,4	44,2	2,6	2,8
14523080	Eichigt	533	86,5	13,9	52,2	44,7	3,4	1,9
14523090	Ellefeld	1.226	60,4	39,2	65,4	31,8	2,4	8,0
14523100	Elsterberg, Stadt	2.009	50,2	49,8	63,1	35,3	1,5	7,9
14523120	Falkenstein/Vogtl., Stadt	4.115	40,9	59,1	69,8	28,2	2,0	11,0
14523130	Grünbach	725	83,9	16,6	60,4	35,6	5,0	4,0
14523150	Heinsdorfergrund	878	80,9	19,5	45,3	51,8	3,0	3,9
14523160	Klingenthal, Stadt	4.074	56,4	43,7	56,5	41,3	2,3	6,4
14523170	Lengenfeld, Stadt	3.339	63,6	36,5	56,4	39,9	3,7	6,6
14523190	Limbach	662	86,3	13,4	67,5	27,5	5,0	5,4
14523200	Markneukirchen, Stadt	3.697	59,1	40,9	69,2	27,9	3,0	8,3
14523230	Mühlental	555	95,3	5,0	64,5	32,8	3,2	2,2
14523245	Muldenhammer	1.410	73,8	26,5	52,7	45,4	2,0	3,5
14523260	Netzschkau, Stadt	1.863	59,4	40,8	69,9	27,8	2,3	5,4
14523270	Neuensalz	978	79,3	20,4	43,1	53,5	3,4	4,1
14523280	Neumark	1.400	66,6	33,4	55,1	38,9	6,4	9,8
14523290	Neustadt/Vogtl.	436	84,4	14,7	47,7	44,3	6,7	(1,6)
14523300	Oelsnitz/Vogtl., Stadt	5.461	43,6	56,4	54,8	43,3	2,1	16,0
14523310	Pausa-Mühltröf, Stadt	2.357	74,3	25,6	66,3	31,4	2,2	7,8
14523320	Plauen, Stadt	35.694	21,6	78,4	41,7	55,7	2,6	20,9
14523330	Pöhl	1.230	61,4	38,6	44,6	52,4	3,1	7,4
14523340	Reichenbach im Vogtland, Stadt	10.956	33,4	66,6	54,1	44,0	1,9	9,6
14523360	Rodewisch, Stadt	3.138	49,9	50,0	56,5	39,8	3,8	8,6
14523365	Rosenbach/Vogtl.	1.893	71,2	28,8	47,5	49,9	2,7	3,2
14523370	Schönebeck/Vogtl., Stadt	1.503	59,3	40,5	58,9	38,4	2,4	6,0
14523380	Steinberg	1.240	70,4	29,6	61,0	36,2	2,9	8,7
14523410	Theuma	458	85,6	13,8	46,7	47,4	4,8	4,6
14523420	Tirpersdorf	628	90,0	9,6	50,5	43,5	5,9	2,4
14523430	Treuen, Stadt	3.734	56,2	43,8	57,8	39,2	3,1	12,5
14523440	Triebel/Vogtl.	567	76,4	23,3	50,6	47,3	3,2	3,0
14523450	Weischlitz	2.639	71,7	28,3	48,7	48,1	3,2	8,1
14523460	Werda	680	84,4	15,3	51,8	42,1	5,6	2,5
14524	Zwickau	158.810	38,9	61,1	49,4	47,5	3,1	14,4
14524010	Bernsdorf	968	81,4	18,9	52,4	43,2	5,0	4,4
14524020	Callenberg	2.142	77,8	22,1	58,2	37,1	4,6	4,2
14524030	Crimmitschau, Stadt	9.459	39,6	60,5	51,7	45,5	2,8	16,0
14524040	Crinitzberg	859	70,7	29,6	70,2	28,2	1,7	7,6
14524050	Dennheritz	600	79,0	21,5	51,0	42,8	6,2	3,0
14524060	Fraureuth	2.469	52,2	47,9	41,6	53,6	4,7	5,6
14524070	Gersdorf	1.841	53,0	46,9	58,9	36,8	4,3	7,1
14524080	Glauchau, Stadt	11.414	39,3	60,7	52,5	45,0	2,5	15,9
14524090	Hartenstein, Stadt	2.118	61,1	38,8	48,5	47,2	4,3	10,8
14524100	Hartmannsdorf b. Kirchberg	586	73,9	26,6	60,9	33,1	6,3	6,5
14524110	Hirschfeld	471	84,5	15,1	62,0	35,0	2,8	2,5
14524120	Hohenstein-Ernstthal, Stadt	7.395	34,1	65,8	45,2	52,1	2,6	16,1
14524130	Kirchberg, Stadt	3.881	52,9	47,0	55,3	39,7	5,0	10,2
14524140	Langenbernsdorf	1.510	85,1	15,0	46,1	49,9	3,9	4,6
14524150	Langenweißbach	1.130	68,2	31,9	55,3	42,7	2,4	9,2
14524160	Lichtenstein/Sa., Stadt	6.010	35,4	64,6	47,3	50,7	2,0	11,9
14524170	Lichtentanne	2.919	61,1	39,0	54,4	41,9	3,6	6,6
14524180	Limbach-Oberfrohna, Stadt	11.881	37,4	62,6	57,1	38,6	4,3	14,3
14524190	Meerane, Stadt	7.396	37,0	63,0	55,2	42,8	2,0	18,0
14524200	Mülsen	5.120	62,4	37,5	48,1	49,0	3,0	7,4

AGS	Kreisfreie Stadt Gemeinde Landkreis Land	Haushalte in Wohnungen mit 3 und 4 Räumen in %	Haushalte in Wohnungen mit 5 und mehr Räumen in %	Haushalte mit einer Wohnfläche unter 60 m ² in %	Haushalte mit einer Wohnfläche von 60 bis unter 100 m ² in %	Haushalte mit einer Wohnfläche von 100 und mehr m ² in %	Eigentümer- haushalte	Mieter- haushalte
14522260	Hartmannsdorf	55,7	34,2	28,0	43,3	28,7	40,9	59,1
14522275	Jahnatal	43,9	51,1	15,1	38,9	46,0	67,6	32,3
14522280	Königsfeld	37,7	57,2	15,5	35,9	49,3	78,3	22,1
14522290	Königshain-Wiederau	42,7	53,7	13,5	39,7	46,8	74,4	25,3
14522300	Kriebstein	49,6	46,7	21,2	40,3	38,5	71,0	28,8
14522310	Leisnig, Stadt	53,2	39,9	26,0	40,6	33,3	49,2	50,7
14522320	Leubsdorf	50,5	44,5	19,4	42,8	37,4	61,1	38,7
14522330	Lichtenau	43,4	50,9	15,0	37,5	47,5	74,0	26,1
14522340	Lichtenberg/Erzgeb.	49,8	45,6	22,2	41,2	36,7	64,3	35,6
14522350	Lunzenau, Stadt	49,6	41,5	26,0	40,8	33,3	61,5	38,6
14522360	Mittweida, Stadt, Hochschulstadt	55,5	24,4	41,1	39,4	19,5	29,3	70,8
14522380	Mühlau	43,3	48,4	17,0	33,4	49,2	66,9	32,8
14522390	Mulda/Sa.	48,4	44,4	16,4	46,3	37,3	59,2	40,8
14522400	Neuhausen/Erzgeb.	49,7	43,4	18,9	48,8	32,4	60,5	39,4
14522420	Niederwiesa	49,7	44,6	19,6	38,2	42,2	61,4	38,5
14522430	Oberschöna	39,1	57,2	14,2	34,6	50,9	71,0	29,2
14522440	Oederan, Stadt	51,6	38,8	27,6	38,5	33,9	51,5	48,4
14522460	Penig, Stadt	50,6	37,9	23,5	43,8	32,7	53,2	46,9
14522470	Rechenberg-Bienenmühle	50,9	45,5	22,3	44,7	32,5	60,4	38,5
14522480	Reinsberg	43,8	51,3	14,3	40,4	45,4	70,3	29,1
14522490	Rochlitz, Stadt, Stadt des Roten Porphyrs	56,0	29,5	37,3	39,4	23,2	34,3	65,6
14522500	Rossau	48,4	48,5	18,2	40,1	41,8	66,0	34,2
14522510	Roßwein, Stadt	54,2	36,4	25,8	43,9	30,4	47,9	52,1
14522520	Sayda, Stadt	55,0	40,3	20,3	46,8	32,9	66,5	33,1
14522530	Seelitz	41,2	54,9	13,9	38,6	47,2	78,8	20,8
14522540	Striegistal	41,4	54,1	15,3	40,0	44,8	72,9	27,0
14522550	Taura	52,0	41,5	20,7	41,6	37,6	61,2	38,7
14522570	Waldheim, Stadt	57,6	30,8	30,8	42,7	26,5	39,4	60,5
14522580	Wechselburg	43,2	51,1	12,2	45,2	42,5	69,7	29,9
14522590	Weißborn/Erzgeb.	52,9	41,6	23,8	37,7	38,5	55,6	44,7
14522600	Zettlitz	45,4	53,7	14,9	31,1	51,7	79,0	19,4
14523	Vogtlandkreis	55,4	31,8	30,5	41,8	27,7	43,2	56,7
14523010	Adorf/Vogtl., Stadt	56,8	32,6	29,8	41,7	28,5	47,9	51,7
14523020	Auerbach/Vogtl., Stadt	56,8	30,3	25,2	48,8	26,0	38,9	61,0
14523030	Bad Brambach	47,7	45,6	15,7	41,5	42,9	71,1	26,9
14523040	Bad Elster, Stadt	52,8	30,2	33,8	40,4	25,7	42,6	57,3
14523050	Bergen	46,0	50,4	9,8	46,9	43,3	74,9	25,1
14523060	Bösenbrunn	49,8	47,2	15,1	42,4	42,4	83,9	15,7
14523080	Eichigt	43,3	54,8	14,3	40,9	45,8	84,4	15,6
14523090	Ellefeld	52,0	39,7	21,2	45,1	33,6	57,4	42,5
14523100	Elsterberg, Stadt	59,8	32,5	27,8	43,3	28,8	51,4	48,7
14523120	Falkenstein/Vogtl., Stadt	57,5	31,4	26,4	47,8	25,8	42,8	57,0
14523130	Grünbach	46,5	50,1	15,3	38,9	46,3	75,6	24,6
14523150	Heinsdorfergrund	42,5	53,2	12,3	35,1	52,3	74,5	25,2
14523160	Klingenthal, Stadt	57,6	36,0	27,5	43,8	28,7	53,6	46,2
14523170	Lengenfeld, Stadt	52,5	40,8	21,2	43,4	35,3	59,7	40,1
14523190	Limbach	44,1	49,7	16,8	37,2	46,2	78,4	21,5
14523200	Markneukirchen, Stadt	55,2	36,4	22,9	47,4	29,8	56,9	43,1
14523230	Mühlental	44,5	54,2	7,0	41,3	51,7	85,8	13,9
14523245	Muldenhammer	48,3	48,2	18,7	41,8	39,6	68,7	31,3
14523260	Netzschkau, Stadt	56,5	37,8	22,1	45,7	32,3	58,3	41,5
14523270	Neuensalz	46,3	49,6	10,6	41,7	47,6	76,6	23,0
14523280	Neumark	48,8	41,4	19,6	40,2	40,0	64,8	35,4
14523290	Neustadt/Vogtl.	49,5	47,5	15,6	35,8	47,7	75,2	23,9
14523300	Oelsnitz/Vogtl., Stadt	53,9	30,0	34,4	39,9	25,7	42,8	57,2
14523310	Pausa-Mühltroff, Stadt	45,1	47,1	19,2	42,3	38,4	65,3	34,7
14523320	Plauen, Stadt	58,8	20,2	42,3	38,6	19,0	22,8	77,2
14523330	Pöhl	47,4	45,8	23,3	37,8	39,4	60,8	38,7
14523340	Reichenbach im Vogtland, Stadt	64,1	26,3	35,0	45,6	19,4	33,6	66,4
14523360	Rodewisch, Stadt	54,7	36,7	27,7	41,5	30,8	48,7	51,3
14523365	Rosenbach/Vogtl.	46,8	50,0	21,8	33,1	45,2	67,2	32,6
14523370	Schöneck/Vogtl., Stadt	51,7	42,1	19,0	47,8	32,9	57,2	42,6
14523380	Steinberg	46,7	44,6	21,4	41,4	37,3	63,5	36,1
14523410	Theuma	40,4	54,8	13,1	34,1	52,8	79,5	19,9
14523420	Tirpersdorf	43,5	53,3	13,2	39,2	47,5	78,5	21,0
14523430	Treuen, Stadt	49,2	38,3	22,9	41,5	35,7	53,8	46,1
14523440	Triebel/Vogtl.	44,3	52,6	16,6	39,9	42,7	69,1	30,3
14523450	Weischlitz	44,4	47,3	19,0	36,5	44,3	67,1	32,8
14523460	Werda	45,6	51,6	11,9	39,6	48,5	76,3	23,8
14524	Zwickau	55,9	29,6	32,3	41,5	26,2	39,9	60,1
14524010	Bernsdorf	44,3	51,7	10,8	41,0	48,0	75,0	25,3
14524020	Callenberg	47,3	48,6	15,9	41,6	42,5	71,9	27,9
14524030	Crimmitschau, Stadt	54,7	29,3	33,1	40,3	26,7	40,8	59,2
14524040	Crinitzberg	49,5	43,7	21,0	43,8	35,3	61,8	38,5
14524050	Dennheritz	50,0	47,0	11,8	41,5	46,7	72,5	27,8
14524060	Fraureuth	55,8	38,6	25,9	40,1	33,9	50,6	49,5
14524070	Gersdorf	51,7	41,1	22,2	41,6	36,2	58,1	41,8
14524080	Glauchau, Stadt	54,7	29,4	32,0	43,2	24,8	38,3	61,7
14524090	Hartenstein, Stadt	47,9	41,1	25,7	37,1	37,3	58,5	41,4
14524100	Hartmannsdorf b. Kirchberg	44,9	48,6	16,6	39,2	44,2	71,7	28,7
14524110	Hirschfeld	44,6	52,9	12,7	43,7	43,5	75,2	24,4
14524120	Hohenstein-Ernstthal, Stadt	56,9	27,0	37,7	38,5	23,8	33,7	66,3
14524130	Kirchberg, Stadt	55,5	34,4	24,6	44,9	30,5	52,1	47,8
14524140	Langenbernsdorf	41,7	53,8	9,9	40,7	49,4	77,5	22,5
14524150	Langenweißbach	46,7	44,1	20,6	41,9	37,5	64,2	35,8
14524160	Lichtenstein/Sa., Stadt	58,9	29,2	40,2	36,4	23,4	36,6	63,4
14524170	Lichtentanne	52,6	40,8	20,3	39,8	39,8	58,5	41,6
14524180	Limbach-Oberfrohna, Stadt	56,2	29,4	30,0	43,1	26,9	38,5	61,6
14524190	Meerane, Stadt	55,2	26,9	39,6	36,7	23,7	36,7	63,4
14524200	Mülsen	52,6	40,0	21,5	42,6	35,9	65,4	34,6

AGS	Kreisfreie Stadt Gemeinde Landkreis Land	Haushalte	Haushalte in Gebäuden mit 1 und 2 Wohnungen in %	Haushalte in Gebäuden mit 3 und mehr Wohnungen in %	Haushalte in Gebäuden mit Baujahr bis 1949 in %	Haushalte in Gebäuden mit Baujahr von 1950 bis 2009 in %	Haushalte in Gebäuden mit Baujahr 2010 und später in %	Haushalte in Wohnungen mit 1 und 2 Räumen in %
14524210	Neukirchen/Pleiße	1.910	50,3	49,8	53,1	41,6	5,2	8,5
14524220	Niederfrohna	1.011	77,8	21,8	59,6	36,0	4,3	3,4
14524230	Oberlungwitz, Stadt	2.756	51,1	49,1	52,6	44,3	3,3	8,8
14524240	Oberwiera	453	82,6	17,4	47,7	47,9	4,4	4,0
14524250	Reinsdorf	3.495	50,6	49,4	54,8	42,1	3,0	6,7
14524260	Remse	789	64,8	35,4	52,3	45,6	1,6	11,0
14524270	Schönberg	374	83,4	16,0	59,9	36,4	3,7	2,7
14524280	St. Egidien	1.456	57,1	43,3	42,5	55,7	2,1	5,6
14524290	Waldenburg, Stadt	1.872	63,0	36,9	55,1	41,1	3,5	11,2
14524300	Werdau, Stadt	10.447	40,5	59,5	49,8	46,7	3,5	15,0
14524310	Wildenfels, Stadt	1.642	68,6	31,1	55,7	42,3	1,9	6,9
14524320	Wilkau-Haßlau, Stadt	4.983	31,1	68,9	47,3	50,1	2,6	16,9
14524330	Zwickau, Stadt, Hochschulstadt	47.435	20,5	79,5	43,4	53,8	2,9	19,2
14625	Bautzen	144.269	51,7	48,3	40,7	54,4	4,9	10,9
14625010	Arnsdorf	2.112	60,5	39,6	51,9	40,3	7,7	8,1
14625020	Bautzen, Stadt	20.712	20,1	79,9	40,9	55,3	3,8	22,9
14625030	Bernsdorf, Stadt	3.214	58,1	42,0	40,7	55,8	3,7	7,9
14625040	Bischofswerda, Stadt	5.441	37,5	62,4	45,7	50,7	3,6	12,6
14625060	Burkau	1.124	85,3	14,6	48,8	42,2	9,1	3,3
14625080	Crostitz	365	95,9	4,4	32,6	57,8	8,2	(1,1)
14625090	Cunewalde	2.245	63,6	36,5	44,5	52,2	3,2	7,4
14625100	Demitz-Thumitz	1.264	62,2	38,0	52,4	42,7	5,0	4,3
14625110	Doberschau-Gaußig	1.838	70,5	29,7	47,2	45,8	7,3	5,0
14625120	Elsterheide	1.463	86,0	14,1	33,8	58,0	8,2	3,6
14625130	Elstra, Stadt	1.202	76,0	24,2	47,5	46,7	5,7	2,7
14625140	Frankenthal	388	86,3	12,6	66,8	29,9	(2,1)	3,1
14625150	Göda	1.338	80,0	19,7	44,7	50,3	4,9	5,0
14625160	Großdubrau	1.863	73,1	26,8	44,3	50,2	5,4	9,3
14625170	Großharthau	1.295	79,4	20,2	57,6	33,3	8,6	4,6
14625180	Großnaundorf	399	87,5	12,3	63,4	31,8	3,8	(2,3)
14625190	Großpostwitz/O.L.	1.311	64,9	34,9	56,6	38,3	5,2	10,1
14625200	Großröhrsdorf, Stadt	4.409	58,6	41,5	58,0	37,1	4,9	8,7
14625220	Haselbachtal	1.725	81,0	18,8	50,4	44,6	5,3	3,2
14625230	Hochkirch	942	87,3	12,4	51,8	41,6	6,7	2,4
14625240	Hoyerswerda, Stadt	17.632	20,3	79,7	11,6	85,0	3,4	8,2
14625250	Kamenz, Stadt	8.414	38,7	61,4	38,9	57,5	3,6	15,8
14625270	Königsbrück, Stadt	2.307	51,1	49,0	47,4	43,9	8,7	13,7
14625280	Königswartha	1.591	59,3	40,5	28,8	66,8	4,0	8,5
14625290	Kubschütz	1.094	83,7	16,5	47,3	46,4	6,7	5,8
14625300	Laußnitz	817	85,7	14,7	50,8	44,2	5,1	4,5
14625310	Lauta, Stadt	4.245	56,2	43,9	53,9	43,7	2,4	12,1
14625320	Lichtenberg	714	77,0	22,8	54,6	39,2	6,0	6,9
14625330	Lohsa	2.380	74,6	25,5	28,1	67,7	4,2	7,5
14625340	Malschwitz	2.063	83,2	16,6	46,9	48,2	4,8	3,9
14625350	Nebelschütz	453	84,8	15,5	36,4	54,5	9,1	3,5
14625360	Neschwitz	1.081	82,6	17,1	40,1	53,7	6,1	5,3
14625370	Neukirch	719	84,4	15,7	51,0	43,7	5,3	3,3
14625380	Neukirch/Lausitz	2.283	64,2	35,9	48,8	47,6	3,6	8,0
14625390	Obergurig	930	80,1	20,0	50,3	39,0	10,6	4,0
14625410	Ohorn	1.030	79,8	20,1	53,6	36,3	10,1	2,7
14625420	Oßling	898	82,6	17,5	46,2	48,3	5,1	6,1
14625430	Ottendorf-Okrilla	4.606	68,8	31,2	34,7	55,8	9,6	6,5
14625440	Panschwitz-Kuckau	802	77,7	22,3	38,9	55,7	5,4	3,2
14625450	Pulsnitz, Stadt	3.625	52,1	48,0	53,2	44,0	2,8	12,6
14625460	Puschwitz	355	65,9	33,5	26,8	69,6	3,9	4,8
14625470	Räckelwitz	389	88,7	11,1	28,3	59,6	11,8	(1,8)
14625480	Radeberg, Stadt	9.547	35,2	64,9	36,2	57,1	6,7	17,0
14625490	Radibor	1.258	87,8	12,5	44,3	50,3	5,4	2,5
14625500	Ralbitz-Rosenthal	618	94,7	5,2	29,9	56,3	13,4	1,6
14625510	Rammenau	577	88,7	12,0	53,7	40,6	5,7	4,7
14625525	Schirgiswalde-Kirschau, Stadt	2.790	70,6	29,5	62,7	34,7	2,9	7,8
14625530	Schmölln-Putzkau	1.348	82,7	17,4	56,4	40,0	3,7	3,3
14625550	Schwepnitz	1.158	70,9	29,1	38,2	56,4	5,4	2,9
14625560	Sohland a. d. Spree	2.911	79,6	20,5	61,5	36,1	2,6	5,9
14625570	Spreetal	829	83,0	16,8	45,5	49,7	4,5	4,3
14625580	Steina	705	92,5	7,4	65,8	28,1	6,4	1,6
14625590	Steinigtwolmsdorf	1.305	86,0	14,3	62,5	31,3	6,1	4,6
14625600	Wachau	1.899	73,5	26,6	46,0	47,7	6,6	7,8
14625610	Weißenberg, Stadt	1.304	79,8	20,1	49,5	46,3	4,1	3,3
14625630	Wilthen, Stadt	2.495	42,4	57,5	36,5	60,8	2,6	21,8
14625640	Wittichenau, Stadt	2.450	75,3	24,6	28,2	62,4	9,3	5,4
14626	Görlitz	126.374	46,2	53,8	50,6	46,9	2,5	10,7
14626010	Bad Muskau, Stadt	1.771	48,0	51,9	41,9	54,9	3,2	8,9
14626020	Beiersdorf	521	89,1	11,3	56,4	39,9	3,6	3,6
14626030	Bernstadt a. d. Eigen, Stadt	1.528	71,9	28,0	54,6	43,7	1,8	4,5
14626050	Bertsdorf-Hörnitz	929	91,4	8,6	66,5	31,5	1,6	5,0
14626060	Boxberg/O.L.	1.963	75,7	24,4	38,1	58,9	2,9	4,9
14626070	Dürrhennersdorf	445	71,2	28,3	62,7	35,5	3,1	7,6
14626085	Ebersbach-Neugersdorf, Stadt	6.006	51,7	48,3	56,6	41,6	1,8	9,0
14626100	Gablenz	704	90,8	9,1	36,8	59,7	3,6	2,0
14626110	Görlitz, Stadt, Hochschulstadt	30.488	15,0	85,0	54,0	44,2	1,8	14,3
14626120	Groß Düben	445	91,9	8,5	33,9	60,4	5,4	2,5
14626140	Großschönau	2.616	60,4	39,5	63,8	35,2	1,0	10,9
14626150	Großschweidnitz	534	66,7	33,1	48,5	46,6	4,7	3,9
14626160	Hähnichen	509	93,1	7,5	53,4	45,4	2,4	(1,4)
14626170	Hainewalde	735	86,3	13,9	66,4	32,2	(1,0)	4,8
14626180	Herrnhut, Stadt	2.554	73,4	26,6	63,7	33,1	3,1	6,3
14626190	Hohendubrau	828	86,2	14,1	47,1	47,9	4,8	3,6
14626200	Horka	733	89,6	10,5	49,9	46,1	3,8	3,3
14626210	Jonsdorf, Kurort	697	84,4	15,2	59,8	36,9	3,2	7,3

AGS	Kreisfreie Stadt Gemeinde Landkreis Land	Haushalte in Wohnungen mit 3 und 4 Räumen in %	Haushalte in Wohnungen mit 5 und mehr Räumen in %	Haushalte mit einer Wohnfläche unter 60 m ² in %	Haushalte mit einer Wohnfläche von 60 bis unter 100 m ² in %	Haushalte mit einer Wohnfläche von 100 und mehr m ² in %	Eigentümer- haushalte	Mieter- haushalte
14524210	Neukirchen/Pleiße	55,0	36,4	26,1	42,0	31,9	52,6	47,5
14524220	Niederfrohna	45,9	50,6	14,1	40,1	45,8	69,6	30,1
14524230	Oberlungwitz, Stadt	54,3	36,9	28,9	38,0	33,2	49,9	50,3
14524240	Oberwiera	37,7	58,1	11,5	36,0	52,3	74,2	25,2
14524250	Reinsdorf	54,0	39,3	21,3	42,9	35,8	54,0	46,1
14524260	Remse	49,0	39,9	23,1	36,2	40,6	63,4	37,0
14524270	Schönberg	39,0	58,0	10,2	37,4	53,7	78,9	21,9
14524280	St. Egidien	54,2	40,5	17,7	47,9	34,9	53,0	47,3
14524290	Waldenburg, Stadt	46,0	42,7	22,0	39,8	38,1	58,3	41,6
14524300	Werdau, Stadt	55,5	29,6	31,8	41,3	26,9	41,2	58,8
14524310	Wildenfels, Stadt	47,6	45,8	17,7	43,8	38,6	66,9	33,1
14524320	Wilkau-Haßlau, Stadt	58,3	24,9	33,6	43,6	22,8	34,1	65,9
14524330	Zwickau, Stadt, Hochschulstadt	60,4	20,4	39,8	42,6	17,5	24,3	75,7
14625	Bautzen	49,9	39,2	25,4	39,7	34,9	48,5	51,4
14625010	Arnsdorf	49,3	42,6	20,1	36,0	44,1	55,7	44,4
14625020	Bautzen, Stadt	55,1	22,0	39,0	42,5	18,5	20,5	79,4
14625030	Bernsdorf, Stadt	48,0	44,2	25,8	35,5	38,7	60,5	39,3
14625040	Bischofswerda, Stadt	58,6	28,9	33,0	42,6	24,4	35,5	64,6
14625060	Burkau	36,8	59,9	9,7	32,5	57,9	77,6	22,3
14625080	Crostitz	23,8	75,1	5,8	26,8	68,5	86,6	14,0
14625090	Cunewalde	49,1	43,5	24,6	37,9	37,4	59,5	40,6
14625100	Demitz-Thumitz	50,1	45,6	19,5	42,2	38,3	55,6	44,2
14625110	Doberschau-Gaußig	42,0	53,2	16,5	37,5	45,9	66,9	33,1
14625120	Elsterheide	32,1	64,5	7,6	24,7	67,7	80,9	19,1
14625130	Elstra, Stadt	44,3	52,9	19,9	33,9	46,5	69,0	31,2
14625140	Frankenthal	39,4	57,2	11,6	37,4	50,3	78,4	20,6
14625150	Göda	40,6	54,3	14,1	34,4	51,5	73,5	26,0
14625160	Großdubrau	36,6	54,1	19,8	31,0	49,0	68,1	32,0
14625170	Großharthau	41,6	53,4	11,8	36,1	51,7	70,7	29,0
14625180	Großnaundorf	36,3	60,4	9,3	32,8	56,9	80,2	19,3
14625190	Großpostwitz/O.L.	43,4	46,5	19,1	39,7	41,3	60,2	39,7
14625200	Großröhrsdorf, Stadt	49,8	41,6	21,7	39,6	38,7	53,8	46,2
14625220	Haselbachtal	40,5	56,6	11,3	39,4	49,2	74,0	26,0
14625230	Hochkirch	33,0	64,8	9,4	31,1	59,4	79,6	20,6
14625240	Hoyerswerda, Stadt	68,1	23,7	36,2	47,5	16,2	20,7	79,3
14625250	Kamenz, Stadt	52,7	31,6	31,9	40,2	27,9	37,8	62,1
14625270	Königsbrück, Stadt	50,8	35,3	26,5	39,1	34,4	49,5	50,5
14625280	Königswartha	45,5	45,6	22,8	35,0	42,2	56,0	43,7
14625290	Kubschütz	32,6	61,9	10,1	32,6	57,5	75,1	24,9
14625300	Laußnitz	36,5	58,4	10,9	35,5	53,7	78,5	21,3
14625310	Lauta, Stadt	53,3	34,5	27,6	42,5	29,9	47,2	52,8
14625320	Lichtenberg	45,0	48,2	18,1	33,9	48,0	68,6	31,9
14625330	Lohsa	38,1	54,4	18,2	32,5	49,2	76,8	23,1
14625340	Malschwitz	33,5	62,6	12,0	36,4	51,9	75,6	24,3
14625350	Nebelschütz	25,4	70,9	7,7	33,3	58,9	79,0	21,4
14625360	Neschwitz	34,8	59,6	10,0	35,2	54,8	74,6	25,7
14625370	Neukirch	38,0	59,4	9,3	39,6	51,6	77,2	22,9
14625380	Neukirch/Lausitz	48,7	43,4	18,9	41,9	39,0	57,6	42,4
14625390	Obergurig	39,7	56,3	10,0	36,1	53,9	74,5	25,6
14625410	Ohorn	43,7	53,5	8,9	39,3	51,7	73,7	26,1
14625420	Oßling	31,4	62,2	11,7	31,6	56,6	76,2	23,7
14625430	Ottendorf-Okrilla	47,5	46,0	15,4	38,6	45,8	62,8	37,0
14625440	Panschwitz-Kuckau	36,4	60,3	11,3	35,3	53,5	74,1	25,7
14625450	Pulsnitz, Stadt	51,7	35,7	26,8	42,6	30,6	47,3	52,6
14625460	Puschwitz	49,3	46,2	21,1	38,9	41,7	67,0	32,4
14625470	Räckelwitz	21,9	76,3	4,6	27,8	66,6	86,1	14,1
14625480	Radeberg, Stadt	55,9	27,1	29,6	43,9	26,6	33,8	66,2
14625490	Radibor	29,4	68,3	7,7	34,7	57,6	79,7	20,4
14625500	Ralbitz-Rosenthal	25,7	72,7	7,8	27,3	65,2	87,4	13,1
14625510	Rammenau	36,7	59,6	12,1	31,5	56,5	81,8	18,0
14625525	Schirgiswalde-Kirschau, Stadt	43,5	48,7	20,6	37,0	42,3	64,4	35,6
14625530	Schmölln-Putzkau	38,9	57,9	14,3	38,6	47,2	75,5	24,5
14625550	Schwepnitz	45,6	51,6	22,5	32,1	45,3	66,8	33,4
14625560	Sohland a. d. Spree	44,5	49,8	17,8	37,8	44,6	71,6	28,4
14625570	Spreetal	38,8	56,8	7,6	36,6	55,7	79,7	19,9
14625580	Steina	36,7	61,7	7,2	33,0	60,6	85,1	15,2
14625590	Steinigtwolmsdorf	41,5	53,8	13,9	40,2	46,0	76,1	23,9
14625600	Wachau	44,3	47,9	17,5	36,7	45,8	68,2	31,6
14625610	Weißenberg, Stadt	38,1	58,5	12,9	35,4	51,8	77,1	22,9
14625630	Wilthen, Stadt	49,0	29,1	37,6	35,9	26,5	39,5	60,4
14625640	Wittichenau, Stadt	37,4	56,9	12,4	31,8	55,6	68,1	31,8
14626	Görlitz	53,9	35,4	28,4	40,4	31,2	43,7	56,3
14626010	Bad Muskau, Stadt	55,5	35,1	27,2	41,3	31,3	44,6	55,3
14626020	Beiersdorf	45,5	50,9	11,5	44,3	44,5	71,8	28,8
14626030	Bernstadt a. d. Eigen, Stadt	44,2	51,4	16,0	41,6	42,3	71,7	28,1
14626050	Bertsdorf-Hörnitz	36,7	57,9	9,5	35,2	54,9	84,6	15,7
14626060	Boxberg/O.L.	35,1	60,1	18,6	34,1	47,3	70,8	28,9
14626070	Dürrhennersdorf	45,2	47,6	21,3	38,7	40,4	67,4	33,0
14626085	Ebersbach-Neugersdorf, Stadt	56,6	34,5	31,6	39,6	28,9	46,3	53,6
14626100	Gablenz	34,1	63,9	6,0	32,2	61,5	82,1	18,2
14626110	Görlitz, Stadt, Hochschulstadt	66,6	19,1	34,5	48,5	17,0	16,6	83,4
14626120	Groß Düben	33,3	65,4	4,7	30,6	65,6	86,5	14,4
14626140	Großschönau	50,1	38,8	21,9	42,2	35,7	55,5	44,3
14626150	Großschweidnitz	47,0	49,1	16,9	38,2	45,1	65,5	33,9
14626160	Hähnichen	30,8	69,0	6,7	35,6	57,8	88,2	12,4
14626170	Hainewalde	42,2	53,2	9,5	40,7	49,1	75,4	24,2
14626180	Herrnhut, Stadt	44,0	49,6	16,6	39,0	44,5	65,5	34,6
14626190	Hohendubrau	31,5	64,7	9,8	34,8	55,3	81,2	19,2
14626200	Horka	30,0	67,1	7,0	32,6	60,3	84,2	16,0
14626210	Jonsdorf, Kurort	36,4	56,2	10,3	37,2	51,2	72,2	27,3

AGS	Kreisfreie Stadt Gemeinde Landkreis Land	Haushalte	Haushalte in Gebäuden mit 1 und 2 Wohnungen in %	Haushalte in Gebäuden mit 3 und mehr Wohnungen in %	Haushalte in Gebäuden mit Baujahr bis 1949 in %	Haushalte in Gebäuden mit Baujahr von 1950 bis 2009 in %	Haushalte in Gebäuden mit Baujahr 2010 und später in %	Haushalte in Wohnungen mit 1 und 2 Räumen in %
14626230	Kodersdorf	1.069	74,9	24,9	40,1	55,1	4,7	4,0
14626240	Königshain	510	84,1	16,1	43,7	50,6	5,7	7,5
14626245	Kottmar	3.283	82,6	17,4	69,1	28,4	2,5	5,0
14626250	Krauschwitz i.d. O.L.	1.483	79,8	20,0	53,3	45,0	1,7	5,0
14626260	Kreba-Neudorf	411	85,9	13,6	48,9	47,4	2,9	(1,9)
14626270	Lawalde	776	90,2	10,1	44,5	52,2	3,7	3,5
14626280	Leutersdorf	1.673	77,9	22,3	64,7	31,9	3,3	5,0
14626290	Löbau, Stadt	7.652	34,3	65,7	43,7	54,1	2,2	16,1
14626300	Markersdorf	1.707	84,2	15,8	35,4	58,7	6,0	3,7
14626310	Mittelherwigsdorf	1.601	80,9	19,0	61,8	34,7	3,6	3,6
14626320	Mücka	434	90,6	9,2	48,6	48,4	3,2	(1,6)
14626330	Neißeau	743	86,8	12,5	50,2	47,4	2,4	3,2
14626350	Neusalza-Spremberg, Stadt	1.498	74,5	25,8	74,8	24,0	1,3	4,8
14626370	Niesky, Stadt	4.818	47,4	52,7	30,0	66,3	3,7	6,2
14626390	Oderwitz	2.292	73,0	27,0	62,1	34,9	2,9	5,5
14626400	Olbersdorf	2.401	39,4	60,4	34,1	64,1	1,8	12,5
14626410	Oppach	1.067	69,4	30,6	57,6	41,0	1,5	5,6
14626420	Ostritz, Stadt	1.035	67,3	32,4	63,1	34,4	2,5	7,1
14626430	Oybin	616	78,9	21,8	54,2	44,3	2,3	5,2
14626440	Quitzdorf am See	558	85,3	14,9	50,2	47,8	2,7	7,3
14626450	Reichenbach/O.L., Stadt	2.201	65,6	34,4	47,2	50,5	2,4	6,7
14626460	Rietschen	1.190	74,2	25,7	49,7	44,7	5,7	7,6
14626470	Rosenbach	703	84,8	14,9	46,2	48,2	5,7	5,3
14626480	Rothenburg/O.L., Stadt	2.025	63,6	36,2	41,5	56,6	1,9	8,7
14626490	Schleife	1.211	79,9	20,2	36,0	53,8	10,2	4,9
14626500	Schönau-Berzdorf a. d. Eigen	720	55,1	44,6	43,1	53,9	2,4	6,1
14626510	Schönbach	487	91,2	8,4	63,0	31,8	4,3	3,3
14626520	Schöpstal	1.051	79,3	20,6	35,4	58,5	6,0	3,9
14626530	Seiffhennersdorf, Stadt	1.868	60,6	39,2	67,0	31,6	1,3	7,9
14626560	Trebendorf	334	96,7	3,3	31,1	54,8	14,1	(1,8)
14626570	Vierkirchen	742	86,5	13,2	52,8	43,4	3,5	2,6
14626580	Waldhufen	1.055	85,3	14,3	44,8	51,7	3,8	4,8
14626590	Weißkeißel	546	87,9	12,5	37,0	59,5	2,7	3,5
14626600	Weißwasser/O.L., Stadt	8.508	21,5	78,5	27,4	71,2	1,5	13,6
14626610	Zittau, Stadt, Hochschulstadt	14.085	22,6	77,4	58,0	40,2	1,8	19,2
14627	Meißen	119.611	44,4	55,6	46,5	48,7	4,7	10,2
14627010	Coswig, Stadt	10.804	27,6	72,4	29,2	64,2	6,5	9,8
14627020	Diera-Zehren	1.517	79,5	20,7	58,4	35,7	6,2	5,3
14627030	Ebersbach	1.882	79,9	19,9	48,1	47,8	4,1	3,5
14627040	Glaubitz	784	82,4	18,1	44,6	49,5	6,3	4,2
14627050	Gröditz, Stadt	3.639	35,0	65,1	30,8	67,3	1,8	9,1
14627060	Großenhain, Stadt	9.129	44,0	56,0	43,1	52,3	4,6	14,3
14627070	Hirschstein	871	81,9	18,3	58,2	37,4	4,4	3,4
14627080	Käbschütztal	1.228	71,9	28,3	50,6	46,0	3,3	5,2
14627100	Klipphausen	4.574	71,6	28,3	48,9	44,7	6,4	5,0
14627110	Lampertswalde	1.103	82,8	17,0	42,0	53,1	4,9	5,6
14627130	Lommatzsch, Stadt	2.373	51,9	48,2	54,4	43,3	2,4	6,4
14627140	Meißen, Stadt	15.859	19,1	80,9	63,2	33,3	3,5	14,8
14627150	Moritzburg	3.571	74,2	25,8	39,0	52,2	9,0	8,2
14627170	Niederau	1.866	68,7	31,1	50,7	41,0	8,6	5,7
14627180	Nossen, Stadt	5.109	55,8	44,3	62,8	34,0	3,1	8,4
14627190	Nünchritz	2.793	55,6	44,4	34,3	61,8	3,8	5,8
14627200	Priestewitz	1.369	77,5	22,3	59,8	35,2	5,0	3,9
14627210	Radebeul, Stadt	16.440	38,3	61,7	54,8	39,5	5,8	13,1
14627220	Radeburg, Stadt	3.551	53,1	47,0	38,6	56,0	5,4	7,6
14627230	Riesa, Stadt	16.160	22,6	77,3	35,2	62,3	2,4	11,0
14627240	Röderaue	1.217	73,2	26,7	55,0	40,8	4,2	11,1
14627250	Schönfeld	707	87,0	13,6	39,6	54,9	5,7	1,6
14627260	Stauchitz	1.389	72,2	27,6	40,4	55,5	3,8	4,4
14627270	Strehla, Stadt	1.725	59,6	40,3	52,8	43,8	3,7	10,1
14627290	Thiendorf	1.584	81,3	18,9	43,6	49,6	6,8	4,4
14627310	Weinböhla	4.896	64,8	35,3	40,8	49,6	9,7	11,4
14627340	Wülknitz	742	71,2	29,1	53,5	42,2	3,9	2,4
14627360	Zeithain	2.723	61,1	39,0	45,7	51,3	3,0	6,3
14628	Sächsische Schweiz-Osterzgebirge	119.846	44,1	55,9	45,8	49,5	4,7	12,0
14628010	Altenberg, Stadt	3.670	61,1	38,9	50,5	46,4	3,0	7,1
14628020	Bad Gottleuba-Berggießhübel, Stadt	2.591	59,1	41,0	56,6	39,2	4,2	6,9
14628030	Bad Schandau, Stadt	1.844	46,7	53,2	71,1	26,7	2,1	9,7
14628040	Bahretal	964	68,4	31,3	49,0	46,6	4,4	7,4
14628050	Bannewitz	5.093	53,4	46,6	28,9	62,2	8,9	11,2
14628060	Dippoldiswalde, Stadt	6.612	52,4	47,6	39,7	55,9	4,5	9,4
14628070	Dohma	908	62,1	38,1	49,9	44,8	5,2	9,7
14628080	Dohna, Stadt	2.731	57,9	42,1	43,4	48,7	7,9	7,9
14628090	Dorfhain	501	70,7	28,7	46,9	49,7	3,2	(1,8)
14628100	Dürrröhrsdorf-Dittersbach	1.959	68,7	31,2	46,4	47,4	6,2	5,0
14628110	Freital, Stadt	20.007	30,0	70,0	42,5	53,0	4,5	14,0
14628130	Glashütte, Stadt	3.112	59,9	40,1	51,3	45,0	3,8	5,3
14628140	Gohrisch	872	72,9	27,1	61,2	36,2	2,3	3,7
14628150	Hartmannsdorf-Reichenau	462	81,0	18,4	57,1	40,3	2,6	3,7
14628160	Heidenau, Stadt	9.170	14,2	85,8	45,3	51,5	3,2	24,1
14628170	Hermisdorf/Erzgeb.	355	77,5	22,8	51,0	45,4	2,8	3,1
14628190	Hohnstein, Stadt	1.410	74,7	25,5	64,0	33,9	2,6	5,9
14628205	Klingenberg	2.957	67,7	32,2	55,5	39,4	5,1	5,6
14628210	Königstein/Sächs. Schw., Stadt	1.062	47,6	52,9	72,5	26,3	1,1	9,6
14628220	Kreischa	2.071	61,3	38,6	46,3	46,1	7,8	9,9
14628230	Liebstadt, Stadt	554	80,5	19,7	64,3	33,0	2,7	2,3
14628240	Lohmen	1.447	64,8	35,1	57,8	36,8	5,5	7,8
14628250	Müglitztal	847	69,5	30,2	48,2	48,5	3,4	7,0
14628260	Neustadt in Sachsen, Stadt	6.111	43,5	56,6	41,7	55,3	3,0	14,5
14628270	Pirna, Stadt	20.640	24,1	75,8	37,1	58,4	4,5	15,0

AGS	Kreisfreie Stadt Gemeinde Landkreis Land	Haushalte in Wohnungen mit 3 und 4 Räumen in %	Haushalte in Wohnungen mit 5 und mehr Räumen in %	Haushalte mit einer Wohnfläche unter 60 m ² in %	Haushalte mit einer Wohnfläche von 60 bis unter 100 m ² in %	Haushalte mit einer Wohnfläche von 100 und mehr m ² in %	Eigentümer- haushalte	Mieter- haushalte
14626230	Kodersdorf	38,8	57,2	13,3	33,6	53,4	67,4	32,5
14626240	Königshain	31,4	61,2	11,2	31,0	57,6	75,3	25,1
14626245	Kottmar	41,7	53,3	14,0	37,8	48,2	75,7	24,0
14626250	Krauschwitz i.d. O.L.	40,2	55,0	14,0	36,0	49,8	73,0	27,0
14626260	Kreba-Neudorf	34,5	62,8	8,8	42,1	49,4	80,5	18,5
14626270	Lawalde	34,4	62,4	11,1	37,4	51,8	83,8	16,5
14626280	Leutersdorf	49,4	45,9	17,1	41,9	41,1	69,6	30,2
14626290	Löbau, Stadt	57,0	27,0	34,6	41,6	23,8	32,4	67,6
14626300	Markersdorf	34,7	61,8	7,4	34,8	57,9	77,4	22,7
14626310	Mittelherwigsdorf	37,0	59,3	11,1	37,5	51,5	76,9	23,0
14626320	Mücka	35,5	62,4	5,5	35,7	58,8	82,3	17,3
14626330	Neißeau	35,0	62,4	8,3	36,1	55,7	78,9	21,7
14626350	Neusalza-Spremberg, Stadt	47,2	48,3	17,9	45,1	37,3	70,2	30,0
14626370	Niesky, Stadt	54,6	39,4	31,5	38,0	30,6	46,4	53,6
14626390	Oderwitz	49,7	44,8	21,2	35,9	42,9	67,1	32,7
14626400	Olbersdorf	56,6	30,9	31,6	43,4	24,7	37,7	62,2
14626410	Oppach	50,3	43,9	21,0	42,6	36,4	61,5	38,0
14626420	Ostritz, Stadt	41,5	51,6	17,2	43,4	39,2	61,4	38,4
14626430	Oybin	41,6	53,7	9,7	39,1	52,3	73,2	26,9
14626440	Quitzdorf am See	29,4	63,3	12,4	34,8	53,4	79,0	20,6
14626450	Reichenbach/O.L., Stadt	43,0	50,3	19,0	36,7	44,3	59,1	40,8
14626460	Rietschen	41,0	51,1	17,7	35,8	46,2	66,1	33,8
14626470	Rosenbach	38,5	57,0	12,8	34,7	52,3	74,0	25,7
14626480	Rothenburg/O.L., Stadt	41,6	49,8	20,0	38,1	42,0	61,2	38,7
14626490	Schleife	43,3	51,6	18,1	33,0	48,8	69,0	30,7
14626500	Schönau-Berzdorf a. d. Eigen	52,2	41,7	18,6	42,1	38,6	60,3	38,8
14626510	Schönbach	38,6	57,5	12,9	37,6	49,9	83,4	15,6
14626520	Schöpstal	35,2	61,0	7,1	33,8	59,1	76,5	23,2
14626530	Seiffhennersdorf, Stadt	53,7	38,4	28,3	37,4	34,3	55,7	44,3
14626560	Trebendorf	36,8	61,4	8,4	26,9	66,5	87,4	12,9
14626570	Vierkirchen	32,2	64,6	10,8	34,6	54,0	78,7	20,9
14626580	Waldhufen	32,5	63,0	11,4	34,8	54,0	78,5	21,9
14626590	Weißkeißel	38,1	58,4	10,8	31,3	57,7	81,5	17,9
14626600	Weißwasser/O.L., Stadt	66,5	19,9	51,5	32,1	16,4	20,4	79,6
14626610	Zittau, Stadt, Hochschulstadt	60,1	20,8	42,7	38,0	19,3	24,1	75,8
14627	Meißen	55,0	34,8	28,1	40,4	31,5	43,3	56,6
14627010	Coswig, Stadt	64,0	26,2	35,9	44,5	19,6	28,5	71,5
14627020	Diera-Zehren	43,6	51,4	13,6	36,7	49,7	73,8	26,0
14627030	Ebersbach	36,5	60,0	12,9	32,3	54,8	72,4	27,6
14627040	Glaubitz	36,2	59,6	10,1	38,4	51,5	77,9	22,4
14627050	Gröditz, Stadt	60,9	29,9	34,6	44,4	21,1	33,2	66,8
14627060	Großenhain, Stadt	50,3	35,4	24,1	45,4	30,5	41,2	58,8
14627070	Hirschstein	37,4	59,1	10,3	35,6	54,1	74,9	24,9
14627080	Käbschütztal	45,6	49,3	13,6	41,0	44,9	66,9	32,9
14627100	Klipphausen	43,1	51,9	13,0	36,8	50,1	66,8	33,1
14627110	Lampertswalde	31,6	62,6	9,7	33,4	56,6	80,7	19,5
14627130	Lommatzsch, Stadt	53,6	40,1	26,5	39,0	34,6	50,3	49,6
14627140	Meißen, Stadt	65,6	19,6	43,6	39,9	16,5	20,4	79,5
14627150	Moritzburg	42,1	49,6	12,2	33,7	54,1	69,1	30,9
14627170	Niederau	47,2	47,3	17,9	38,1	43,9	63,3	36,7
14627180	Nossen, Stadt	51,2	40,5	27,3	37,9	34,9	51,3	48,7
14627190	Nünchritz	54,3	39,8	29,5	35,1	35,4	55,1	44,9
14627200	Priestewitz	38,9	57,0	12,4	33,4	54,3	70,5	29,5
14627210	Radebeul, Stadt	54,3	32,6	26,1	40,5	33,4	38,5	61,5
14627220	Radeburg, Stadt	52,2	40,4	25,9	38,5	35,6	48,0	52,0
14627230	Riesa, Stadt	68,2	20,8	38,8	44,8	16,3	25,0	75,0
14627240	Röderaue	39,9	48,9	18,8	36,3	44,8	66,8	33,1
14627250	Schönfeld	32,1	66,3	5,4	36,9	57,7	81,3	19,1
14627260	Stauchitz	39,7	55,8	10,8	39,2	50,0	70,3	29,7
14627270	Strehla, Stadt	49,1	40,5	20,8	37,8	41,6	56,6	43,3
14627290	Thiendorf	37,6	58,0	10,1	35,7	54,2	76,4	23,3
14627310	Weinböhla	45,1	43,4	18,9	38,0	43,1	60,0	40,0
14627340	Wülknitz	43,9	53,2	15,0	38,1	46,5	66,7	32,7
14627360	Zeithain	51,5	42,2	23,5	38,5	38,2	74,3	25,3
14628	Sächsische Schweiz-Osterzgebirge	54,9	33,1	28,3	41,6	30,1	43,6	56,3
14628010	Altenberg, Stadt	49,7	43,2	22,3	40,5	37,3	59,0	40,6
14628020	Bad Gottleuba-Berggießhübel, Stadt	52,6	40,6	23,4	41,0	35,6	55,2	44,4
14628030	Bad Schandau, Stadt	57,3	33,1	27,4	45,3	27,4	47,7	52,1
14628040	Bahretal	44,9	48,4	13,6	37,3	49,5	65,2	34,9
14628050	Bannewitz	48,5	40,3	22,4	35,9	41,7	55,5	44,5
14628060	Dippoldiswalde, Stadt	52,3	38,2	25,0	41,7	33,2	49,8	50,2
14628070	Dohma	45,4	45,2	16,7	45,5	37,3	64,4	35,1
14628080	Dohna, Stadt	48,7	43,4	19,2	36,3	44,5	55,9	44,2
14628090	Dorfhain	52,3	45,9	16,6	43,3	39,3	65,7	33,7
14628100	Dürrröhrsdorf-Dittersbach	47,0	47,8	16,7	38,4	44,6	66,5	33,3
14628110	Freital, Stadt	61,4	24,5	34,6	43,3	22,1	30,3	69,7
14628130	Glashütte, Stadt	51,8	42,9	25,1	39,7	35,4	56,3	43,5
14628140	Gohrisch	47,0	49,3	13,9	41,4	45,3	70,6	28,3
14628150	Hartmannsdorf-Reichenau	41,6	55,6	11,0	41,1	47,8	77,7	21,9
14628160	Heidenau, Stadt	61,5	14,4	43,7	42,8	13,5	15,1	84,9
14628170	Hermisdorf/Erzgeb.	43,7	53,2	12,7	44,2	43,7	68,7	30,4
14628190	Hohnstein, Stadt	44,2	50,2	16,8	39,9	43,6	70,9	28,9
14628205	Klingenberg	47,2	47,2	16,3	45,2	38,5	64,6	35,1
14628210	Königstein/Sächs. Schw., Stadt	58,8	32,0	28,1	43,7	28,5	46,4	53,3
14628220	Kreischa	47,8	42,4	20,6	33,6	46,2	60,7	39,1
14628230	Liebstadt, Stadt	45,1	51,6	13,0	41,2	45,8	76,2	23,8
14628240	Lohmen	52,2	40,1	26,5	36,6	37,2	61,5	38,7
14628250	Müglitztal	45,1	47,6	18,9	36,1	45,3	65,1	34,7
14628260	Neustadt in Sachsen, Stadt	53,0	32,5	34,5	38,8	26,6	43,2	56,8
14628270	Pirna, Stadt	62,4	22,5	34,1	45,7	20,3	27,3	72,7

AGS	Kreisfreie Stadt Gemeinde Landkreis Land	Haushalte	Haushalte in Gebäuden mit 1 und 2 Wohnungen in %	Haushalte in Gebäuden mit 3 und mehr Wohnungen in %	Haushalte in Gebäuden mit Baujahr bis 1949 in %	Haushalte in Gebäuden mit Baujahr von 1950 bis 2009 in %	Haushalte in Gebäuden mit Baujahr 2010 und später in %	Haushalte in Wohnungen mit 1 und 2 Räumen in %
14628300	Rabenau, Stadt	1.940	57,8	42,2	60,4	33,5	6,4	7,7
14628310	Rathen, Kurort	176	62,5	39,2	75,0	26,1	-	9,1
14628320	Rathmannsdorf	434	56,0	44,5	82,5	15,0	(1,6)	6,0
14628330	Reinhardtsdorf-Schöna	628	75,8	24,4	71,8	23,9	4,0	6,8
14628340	Rosenthal-Bielatal	679	82,0	18,4	62,0	35,9	2,1	5,0
14628360	Sebnitz, Stadt	4.721	46,9	53,1	64,0	34,6	1,5	11,2
14628370	Stadt Wehlen, Stadt	713	62,4	37,6	67,9	28,2	4,2	7,4
14628380	Stolpen, Stadt	2.485	66,4	33,7	52,0	43,5	4,3	7,3
14628390	Struppen	1.110	76,3	23,6	47,5	46,8	6,0	4,8
14628400	Tharandt, Stadt	2.358	58,9	41,1	53,1	42,2	5,0	13,0
14628410	Wilsdruff, Stadt	6.654	53,4	46,6	38,2	51,6	10,2	10,7
14729	Leipzig	127.351	50,5	49,4	40,7	53,7	5,6	9,5
14729010	Bad Lausick, Stadt	3.914	57,1	43,0	38,3	55,2	6,6	10,4
14729020	Belgershain	1.554	64,1	35,7	23,9	70,8	5,3	8,6
14729030	Bennewitz	2.388	69,6	30,3	38,3	56,1	5,8	7,0
14729040	Böhlen, Stadt	3.464	29,4	70,6	58,3	37,2	4,5	16,8
14729050	Borna, Stadt	9.967	28,4	71,6	29,6	66,6	3,8	9,4
14729060	Borsdorf	3.964	48,4	51,6	26,3	69,5	4,3	9,7
14729070	Brandis, Stadt	4.524	62,0	38,1	34,0	59,1	7,0	7,4
14729080	Colditz, Stadt	4.028	59,8	40,1	50,7	46,0	3,3	6,7
14729100	Elstertrebnitz	571	86,7	13,3	55,0	39,2	6,7	7,9
14729140	Froburg, Stadt	5.917	72,3	27,7	43,1	51,6	5,4	6,0
14729150	Geithain, Stadt	3.432	50,4	49,5	37,4	58,7	3,8	9,3
14729160	Grimma, Stadt	13.905	51,2	48,8	45,0	51,6	3,4	8,2
14729170	Groitzsch, Stadt	3.734	51,5	48,5	45,6	46,8	7,7	9,7
14729190	Großpösna	2.475	86,6	13,4	36,8	53,6	9,7	3,7
14729220	Kitzscher, Stadt	2.562	42,7	57,2	37,8	56,6	5,5	8,3
14729245	Lossatal	2.722	79,1	20,8	48,4	46,5	5,0	5,9
14729250	Machern	3.102	64,8	35,2	23,3	68,4	8,4	5,6
14729260	Markkleeberg, Stadt	12.718	32,3	67,7	38,6	54,5	6,9	13,7
14729270	Markranstädt, Stadt	7.776	53,8	46,2	47,4	45,4	7,2	13,8
14729300	Naunhof, Stadt	4.111	60,5	39,6	34,5	57,7	7,8	7,5
14729320	Neukieritzsch	3.664	38,0	61,8	36,8	59,4	3,8	9,7
14729330	Otterwisch	582	79,0	20,4	39,5	54,5	6,0	2,9
14729340	Parthenstein	1.595	85,5	14,4	34,7	55,5	9,5	2,4
14729350	Pegau, Stadt	3.202	56,6	43,3	45,8	45,4	8,6	14,5
14729360	Regis-Breitingen, Stadt	1.890	48,2	52,0	43,9	53,1	3,3	4,9
14729370	Rötha, Stadt	3.150	50,2	49,8	36,3	56,8	6,9	9,3
14729380	Thallwitz	1.651	74,8	25,1	46,0	48,2	5,8	7,6
14729400	Trebsen/Mulde, Stadt	1.768	68,0	31,8	50,8	46,2	3,0	4,5
14729410	Wurzen, Stadt	8.703	30,4	69,6	46,0	51,6	2,4	11,4
14729430	Zwenkau, Stadt	4.322	50,5	49,5	51,8	38,2	10,1	9,9
14730	Nordsachsen	98.261	50,6	49,4	38,0	56,6	5,4	9,8
14730010	Arzberg	871	80,8	19,3	43,5	54,5	2,1	5,4
14730020	Bad Düben, Stadt	3.972	46,2	53,9	26,4	67,2	6,3	8,0
14730030	Beilrode	1.983	73,2	26,6	42,9	53,4	3,3	4,9
14730045	Belgern-Schildau, Stadt	3.480	77,8	22,3	48,3	47,7	4,1	4,6
14730050	Cavertitz	1.003	83,3	16,6	50,8	44,7	4,3	5,0
14730060	Dahlen, Stadt	2.077	74,2	25,8	52,4	44,9	2,6	8,3
14730070	Delitzsch, Stadt	13.255	32,4	67,6	33,5	60,8	5,7	12,0
14730080	Doberschütz	1.824	87,8	12,1	39,1	55,0	5,9	5,4
14730090	Dommitzsch, Stadt	1.138	68,9	31,4	49,6	48,9	1,6	6,2
14730100	Dreiheide	895	92,1	8,3	33,1	59,0	8,4	6,3
14730110	Eilenburg, Stadt	8.611	29,0	71,0	37,1	58,9	4,0	11,6
14730120	Elsnig	636	85,5	14,2	51,1	44,0	3,9	5,2
14730140	Jesewitz	1.326	85,2	15,2	33,3	57,5	9,5	4,2
14730150	Krostitz	1.902	74,3	25,7	39,0	47,2	13,9	4,2
14730160	Laußig	1.724	71,6	28,4	27,3	68,9	3,9	2,8
14730170	Liebschützberg	1.291	83,3	16,6	50,3	45,1	4,5	2,6
14730180	Löbnitz	927	78,1	22,1	36,1	56,5	7,4	3,0
14730190	Mockrehna	2.247	77,6	22,6	42,5	50,8	6,7	8,6
14730200	Mügeln, Stadt	2.759	61,4	38,6	51,6	46,6	1,8	5,1
14730210	Naundorf	983	73,3	27,0	44,7	50,3	5,2	2,4
14730230	Oschatz, Stadt	7.426	35,0	65,0	36,3	60,2	3,4	9,6
14730250	Rackwitz	2.550	48,9	51,0	23,1	67,8	8,8	8,6
14730270	Schkeuditz, Stadt	9.297	42,8	57,2	33,7	59,3	7,0	16,8
14730280	Schönwölkau	1.167	80,3	19,9	41,1	49,9	8,8	6,3
14730300	Taucha, Stadt	7.874	43,4	56,6	41,9	49,6	8,4	18,7
14730310	Torgau, Stadt	10.235	29,7	70,3	35,5	61,6	2,9	9,3
14730320	Trossin	594	85,7	13,8	48,0	48,8	2,7	4,2
14730330	Wernsdorf	2.481	72,8	27,1	48,1	47,8	4,3	5,8
14730340	Wiedemar	2.458	74,1	25,9	42,5	50,5	6,8	5,5
14730360	Zschepplin	1.269	77,5	22,6	34,3	59,7	6,0	3,8
14	Freistaat Sachsen	2.084.232	33,9	66,1	46,0	49,5	4,5	15,5

[Zeichenerklärung](#)

AGS	Kreisfreie Stadt Gemeinde Landkreis Land	Haushalte in Wohnungen mit 3 und 4 Räumen in %	Haushalte in Wohnungen mit 5 und mehr Räumen in %	Haushalte mit einer Wohnfläche unter 60 m ² in %	Haushalte mit einer Wohnfläche von 60 bis unter 100 m ² in %	Haushalte mit einer Wohnfläche von 100 und mehr m ² in %	Eigentümer- haushalte	Mieter- haushalte
14628300	Rabenau, Stadt	49,3	43,0	17,8	42,5	39,7	57,5	42,2
14628310	Rathen, Kurort	44,9	48,9	12,5	37,5	54,0	59,1	38,1
14628320	Rathmannsdorf	56,5	37,3	20,3	48,2	32,0	55,5	44,7
14628330	Reinhardtsdorf-Schöna	48,2	45,1	15,8	46,7	37,6	71,0	29,0
14628340	Rosenthal-Bielatal	40,9	54,1	13,1	39,8	47,1	77,6	22,2
14628360	Sebnitz, Stadt	57,1	31,8	29,4	43,4	27,2	44,1	55,9
14628370	Stadt Wehlen, Stadt	48,2	43,9	15,4	41,9	43,2	64,2	34,9
14628380	Stolpen, Stadt	44,9	47,5	19,8	39,2	41,0	60,7	39,2
14628390	Struppen	44,9	50,4	13,3	37,8	48,4	73,2	26,5
14628400	Tharandt, Stadt	42,6	44,3	22,2	36,3	41,5	54,2	45,8
14628410	Wilsdruff, Stadt	49,8	39,5	22,9	37,6	39,5	52,3	47,7
14729	Leipzig	53,2	37,3	26,0	38,2	35,7	49,6	50,4
14729010	Bad Lausick, Stadt	47,6	42,1	25,1	35,6	39,3	58,5	41,6
14729020	Belgershain	45,8	45,7	19,6	31,2	49,2	61,2	38,7
14729030	Bennewitz	47,8	45,2	19,1	36,1	45,0	68,6	31,1
14729040	Böhlen, Stadt	58,6	24,5	36,8	41,9	21,4	33,9	66,0
14729050	Borna, Stadt	64,2	26,4	42,6	35,5	21,9	29,7	70,4
14729060	Borsdorf	54,7	35,6	18,3	43,8	37,9	49,3	50,5
14729070	Brandis, Stadt	51,9	40,7	19,8	37,7	42,5	57,7	42,2
14729080	Colditz, Stadt	51,0	42,4	21,8	41,3	37,0	54,6	45,1
14729100	Elstertrebnitz	34,0	58,1	9,5	32,0	58,5	79,7	20,7
14729140	Froburg, Stadt	43,3	50,5	14,7	40,7	44,5	66,4	33,5
14729150	Geithain, Stadt	49,7	41,1	29,1	36,0	34,8	57,5	42,3
14729160	Grimma, Stadt	54,1	37,8	27,4	38,9	33,7	47,0	52,9
14729170	Groitzsch, Stadt	55,4	34,9	23,7	42,6	33,7	52,7	47,2
14729190	Großpösna	41,3	55,0	7,4	31,8	60,7	78,3	21,6
14729220	Kitzscher, Stadt	63,3	28,2	29,5	46,2	24,4	46,3	53,9
14729245	Lossatal	41,3	52,7	15,1	35,5	49,3	72,9	26,2
14729250	Machern	48,6	45,7	14,6	36,5	48,9	64,6	35,1
14729260	Markkleeberg, Stadt	55,9	30,4	28,7	39,4	32,0	33,9	66,1
14729270	Markranstädt, Stadt	49,1	37,1	25,2	35,5	39,3	49,5	50,5
14729300	Naunhof, Stadt	50,0	42,5	19,6	35,9	44,5	56,0	43,9
14729320	Neukieritzsch	60,4	29,9	37,4	37,3	25,5	45,0	54,9
14729330	Otterwisch	35,7	61,2	8,4	30,8	60,5	75,1	24,6
14729340	Parthenstein	39,2	58,1	9,9	28,5	61,5	81,1	18,6
14729350	Pegau, Stadt	47,5	38,1	23,4	37,5	38,9	57,6	42,3
14729360	Regis-Breitingen, Stadt	59,0	36,3	33,4	35,7	31,0	48,1	52,0
14729370	Rötha, Stadt	53,8	36,9	29,0	34,8	36,3	50,6	49,5
14729380	Thallwitz	39,3	52,9	15,0	35,9	49,0	74,1	25,5
14729400	Trebsen/Mulde, Stadt	48,4	46,9	14,6	42,7	42,3	64,8	35,0
14729410	Wurzen, Stadt	64,2	24,5	34,6	44,6	20,9	31,3	68,7
14729430	Zwenkau, Stadt	52,7	37,4	26,5	35,8	37,6	47,8	52,1
14730	Nordsachsen	52,3	37,9	26,6	38,3	35,1	48,9	51,0
14730010	Arzberg	42,0	52,6	13,2	41,8	45,1	72,0	28,1
14730020	Bad Düben, Stadt	54,8	37,3	28,1	40,0	32,0	43,4	56,5
14730030	Beilrode	44,6	50,4	15,5	38,1	46,1	67,2	32,6
14730045	Belgern-Schildau, Stadt	44,0	51,6	14,3	38,3	47,6	74,1	25,8
14730050	Cavertitz	38,1	57,2	9,7	41,3	49,2	80,6	19,1
14730060	Dahlen, Stadt	43,6	47,9	17,8	38,7	43,6	67,5	31,7
14730070	Delitzsch, Stadt	62,2	25,8	34,5	41,0	24,5	34,9	65,1
14730080	Doberschütz	40,4	54,2	10,6	33,8	55,6	79,6	20,4
14730090	Dommitzsch, Stadt	45,1	49,0	17,0	36,6	46,3	64,9	35,1
14730100	Dreiheide	30,6	63,4	7,3	30,9	61,7	82,1	18,1
14730110	Eilenburg, Stadt	66,1	22,3	37,2	42,2	20,5	29,2	70,7
14730120	Elsnig	39,6	55,3	9,6	34,3	55,2	77,4	22,0
14730140	Jesewitz	36,8	59,2	9,0	28,6	62,7	76,8	23,6
14730150	Krostitz	48,1	47,8	12,7	37,1	50,1	70,0	29,9
14730160	Laußig	45,5	51,7	20,9	31,9	47,2	68,9	30,7
14730170	Liebschützberg	36,7	61,0	8,4	35,6	55,8	79,2	20,4
14730180	Löbnitz	40,5	56,5	14,2	31,0	55,3	77,3	22,7
14730190	Mockrehna	38,0	53,4	14,9	34,8	50,5	72,3	27,7
14730200	Mügeln, Stadt	49,3	45,6	19,6	43,5	36,8	57,4	42,5
14730210	Naundorf	40,8	56,9	16,1	34,1	49,9	70,6	29,5
14730230	Oschatz, Stadt	58,8	31,6	30,8	44,5	24,8	33,9	66,1
14730250	Rackwitz	56,4	35,0	26,3	36,0	37,7	51,5	48,4
14730270	Schkeuditz, Stadt	53,1	30,0	31,7	37,0	31,3	41,0	59,0
14730280	Schönwölkau	45,3	48,9	13,2	36,2	50,8	73,3	26,5
14730300	Taucha, Stadt	48,1	33,2	29,4	36,0	34,5	43,1	56,9
14730310	Torgau, Stadt	56,4	34,3	39,0	37,5	23,6	30,0	69,9
14730320	Trossin	37,9	57,9	12,5	31,6	55,9	86,9	11,4
14730330	Wermisdorf	44,7	49,5	15,1	39,2	45,8	67,7	32,1
14730340	Wiedemar	43,0	51,6	14,6	32,8	52,6	71,4	28,6
14730360	Zschepplin	42,9	53,1	15,4	29,7	54,8	72,4	27,4
14	Freistaat Sachsen	56,5	28,0	32,7	42,1	25,1	34,2	65,7

[Zeichenerklärung](#)

5. Kennzahlen zur Wohnsituation von Haushalten und Personen in Haushalten am 15. Mai 2022 nach Gemeinden

AGS	Kreisfreie Stadt Gemeinde Landkreis Land	Haushalte	Personen in Haushalten	Zahl der Räume je Wohnung und Haushalt	Wohnfläche je Wohnung und Haushalt in m ²	Wohnfläche je Person im Haushalt in m ²	Wohneigen- tumsquote in %	Durchschnittliche monatliche Nettokaltmiete je m ² in EUR
14511000	Chemnitz, Stadt	132.765	1,8	3,6	71,9	40,0	18,3	5,41
14612000	Dresden, Stadt	299.631	1,9	3,4	70,8	38,2	16,5	6,99
14713000	Leipzig, Stadt	331.814	1,8	3,4	71,9	40,2	13,3	6,46
14521	Erzgebirgskreis	160.441	2,0	4,2	82,7	41,3	46,5	4,65
14521010	Amtsberg	1.683	2,3	4,7	94,7	42,0	63,5	4,60
14521020	Annaberg-Buchholz, Stadt	10.242	1,8	3,9	74,7	40,8	29,1	4,71
14521035	Aue-Bad Schlema, Stadt	9.800	1,9	3,7	76,3	39,6	27,2	4,42
14521040	Auerbach	1.173	2,0	4,2	81,2	40,5	55,0	4,33
14521060	Bärenstein	1.093	2,0	4,2	84,4	42,9	52,2	4,42
14521080	Bockau	983	2,2	4,8	90,6	41,0	72,0	4,31
14521090	Börnichen/Erzgeb.	408	2,3	4,7	98,3	43,5	70,6	4,26
14521110	Breitenbrunn/Erzgeb.	2.310	2,1	4,4	88,1	42,7	55,4	4,60
14521120	Burkhardtsdorf	2.861	2,1	4,3	87,8	41,9	54,6	4,71
14521130	Crottendorf	1.829	2,2	4,4	87,3	40,6	60,3	4,27
14521140	Deutschnendorf	399	2,1	4,7	95,8	46,2	69,5	4,22
14521150	Drebach	2.255	2,1	4,5	87,9	41,1	57,8	4,46
14521160	Ehrenfriedersdorf, Stadt	2.222	2,0	4,0	80,0	40,4	38,5	4,62
14521170	Eibenstock, Stadt	3.403	2,0	4,3	84,0	41,7	48,9	4,40
14521180	Elterlein, Stadt	1.281	2,2	4,5	90,3	41,7	63,6	4,46
14521200	Gelenau/Erzgeb.	2.085	2,0	4,4	83,0	41,3	43,7	4,67
14521210	Geyer, Stadt	1.721	1,9	4,2	81,8	42,3	48,5	4,66
14521220	Gornau/Erzgeb.	1.637	2,2	4,7	96,4	43,2	63,2	4,77
14521230	Gornsdorf	975	2,0	4,2	84,5	41,5	49,3	4,68
14521240	Großolbersdorf	1.259	2,2	4,6	89,7	40,9	63,6	4,23
14521250	Großrückerswalde	1.489	2,2	4,5	89,1	40,3	63,1	4,16
14521260	Grünhain-Beierfeld, Stadt	2.769	2,0	4,4	83,6	41,0	52,8	4,66
14521270	Grünhainichen	1.478	2,1	4,7	92,2	43,3	61,8	4,32
14521280	Heidersdorf	340	2,3	4,8	94,7	41,3	68,8	3,80
14521290	Hohndorf	1.698	2,0	4,2	85,5	43,3	50,6	4,79
14521310	Jahnsdorf/Erzgeb.	2.387	2,2	4,6	94,7	43,2	65,1	4,81
14521320	Johanngeorgenstadt, Stadt	1.933	1,8	4,1	78,3	43,3	36,3	4,26
14521330	Jöhstadt, Stadt	1.221	2,1	4,5	85,5	40,5	65,9	3,82
14521340	Königswalde	910	2,4	4,7	94,0	39,7	71,8	4,41
14521355	Lauter-Bernsbach, Stadt	4.032	2,1	4,4	87,6	42,3	55,4	4,66
14521370	Lößnitz, Stadt	3.996	1,9	3,7	77,0	40,0	38,8	4,07
14521380	Lugau/Erzgeb., Stadt	3.877	1,9	4,1	81,8	42,0	42,7	4,86
14521390	Marienbergr, Stadt	7.835	2,1	4,2	83,4	40,3	49,8	4,64
14521400	Mildenau	1.470	2,3	4,6	91,3	39,2	74,8	4,33
14521410	Neukirchen/Erzgeb.	3.295	2,1	4,3	89,8	43,0	55,8	4,91
14521420	Niederdorf	594	2,1	4,4	92,6	44,7	53,9	4,90
14521430	Niederwürschnitz	1.276	2,0	4,1	84,4	42,1	46,9	5,04
14521440	Oberwiesenthal, Kurort, Stadt	1.086	1,9	4,1	80,1	43,0	44,8	4,65
14521450	Oelsnitz/Erzgeb., Stadt	5.605	2,0	4,1	82,3	41,7	44,4	5,04
14521460	Olbernhau, Stadt	5.289	1,9	4,2	82,2	42,7	45,4	4,70
14521495	Pockau-Lengefeld, Stadt	3.445	2,1	4,4	87,8	40,9	58,6	4,55
14521500	Raschau-Markersbach	2.376	2,0	4,3	83,7	41,9	48,9	5,11
14521510	Scheibenberg, Stadt	955	2,1	4,4	88,4	42,7	56,4	4,40
14521520	Schleittau, Stadt	1.085	2,1	4,3	86,1	40,4	53,2	4,59
14521530	Schneeberg, Stadt	6.918	1,9	3,8	77,3	41,5	33,3	4,76
14521540	Schönheide	2.096	2,0	4,2	80,6	41,3	53,2	4,57
14521550	Schwarzenberg/Erzgeb., Stadt	8.354	1,9	3,7	75,6	40,3	34,0	4,97
14521560	Sehmatal	2.990	2,1	4,3	82,7	40,1	55,5	4,52
14521570	Seiffen/Erzgeb., Kurort	979	2,0	4,6	88,3	44,5	66,9	4,54
14521590	Stollberg/Erzgeb., Stadt	5.694	2,0	4,0	79,3	40,5	38,1	4,94
14521600	Stützengrün	1.424	2,3	4,7	93,8	41,7	70,6	4,29
14521610	Tannenberg	472	2,2	4,6	92,6	42,0	70,1	4,13
14521620	Thalheim/Erzgeb., Stadt	3.073	1,9	4,1	78,8	41,0	34,6	4,58
14521630	Thermalbad Wiesenbad	1.421	2,1	4,5	87,9	40,8	62,9	4,39
14521640	Thum, Stadt	2.398	2,0	4,2	86,6	43,5	52,1	4,62
14521670	Volkenstein, Stadt	1.724	2,2	4,4	87,6	40,0	53,4	4,64
14521690	Zschopau, Stadt, Motorradstadt	4.784	1,8	3,8	73,8	40,3	31,1	4,73
14521700	Zschorlau	2.397	2,1	4,4	87,6	41,9	58,4	4,98
14521710	Zwönitz, Stadt	5.676	2,0	4,1	82,9	40,8	46,1	4,46
14522	Mittelsachsen	149.582	2,0	4,2	84,0	42,5	45,0	5,07
14522010	Altmittweida	874	2,1	4,6	96,8	45,8	63,8	4,84
14522020	Augustusburg, Stadt	2.185	2,0	4,4	90,8	44,6	54,8	4,98
14522035	Bobritzsch-Hilbersdorf	2.537	2,2	4,6	94,9	43,0	64,5	4,85
14522050	Brand-Erbisdorf, Stadt	4.711	1,9	4,1	78,0	40,3	36,9	4,99
14522060	Burgstädt, Stadt	5.300	2,0	4,2	82,6	42,1	43,2	4,89
14522070	Claußnitz	1.423	2,1	4,5	92,8	43,7	67,3	4,30
14522080	Döbeln, Stadt	12.345	1,9	3,9	79,0	41,9	30,8	4,98
14522090	Dorfchemnitz	623	2,4	4,8	95,3	40,0	75,9	4,58
14522110	Eppendorf	1.849	2,1	4,6	88,3	42,1	57,6	4,58
14522120	Erlau	1.384	2,3	5,0	103,2	45,3	74,7	4,70
14522140	Flöha, Stadt	5.562	1,8	4,0	75,6	41,5	28,8	5,01
14522150	Frankenberg/Sa., Stadt, Garnisonsstadt	6.954	1,9	4,1	80,4	42,0	34,7	4,90
14522170	Frauenstein, Stadt	1.243	2,2	4,7	93,0	42,8	69,2	4,64
14522180	Freiberg, Stadt, Universitätsstadt	22.484	1,8	3,5	69,6	39,5	18,2	5,66
14522190	Geringswalde, Stadt	2.004	2,0	4,4	86,0	42,2	54,4	4,45
14522200	Großhartmannsdorf	1.071	2,2	4,8	97,0	43,6	71,9	4,84
14522210	Großschirma, Stadt	2.476	2,2	4,8	98,4	44,9	70,2	5,46
14522220	Großweitzschen	1.168	2,3	4,9	102,0	45,2	66,9	4,16
14522230	Hainichen, Stadt	4.203	1,9	4,1	84,0	43,9	44,9	4,71
14522240	Halsbrücke	2.324	2,2	4,6	95,3	43,4	67,3	5,07
14522250	Hartha, Stadt	3.336	2,0	4,4	85,9	43,7	48,0	4,63
14522260	Hartmannsdorf	2.230	1,9	4,2	83,7	43,3	40,9	5,25

AGS	Kreisfreie Stadt Gemeinde Landkreis Land	Haushalte	Personen in Haushalten	Zahl der Räume je Wohnung und Haushalt	Wohnfläche je Wohnung und Haushalt in m ²	Wohnfläche je Person im Haushalt in m ²	Wohneigen- tumsquote in %	Durchschnittliche monatliche Nettokaltmiete je m ² in EUR
14522275	Jahnatal	2.175	2,2	4,8	97,9	44,9	67,7	4,58
14522280	Königsfeld	605	2,2	5,0	103,4	46,6	78,3	4,50
14522290	Königshain-Wiederau	1.109	2,3	4,9	100,7	43,5	74,4	4,54
14522300	Kriebstein	943	2,2	4,8	92,3	42,9	71,0	4,27
14522310	Leisnig, Stadt	4.215	1,9	4,4	88,4	45,4	49,3	4,63
14522320	Leubsdorf	1.507	2,2	4,6	91,8	42,2	61,1	4,70
14522330	Lichtenau	3.220	2,2	4,7	99,6	44,9	73,9	4,97
14522340	Lichtenberg/Erzgeb.	1.168	2,2	4,6	90,6	41,5	64,3	4,78
14522350	Lunzenau, Stadt	1.918	2,0	4,4	87,6	43,1	61,6	4,46
14522360	Mittweida, Stadt, Hochschulstadt	8.175	1,8	3,7	73,0	41,4	29,3	5,59
14522380	Mühlau	931	2,3	4,7	100,1	44,2	66,9	4,81
14522390	Mulda/Sa.	1.108	2,2	4,5	90,9	40,5	59,3	4,67
14522400	Neuhausen/Erzgeb.	1.156	2,0	4,5	88,3	43,4	60,7	4,17
14522420	Niederwiesa	2.286	2,1	4,6	94,9	45,8	61,4	5,11
14522430	Oberschöna	1.447	2,3	4,9	101,6	44,2	71,0	4,59
14522440	Oederan, Stadt	3.718	2,1	4,3	86,8	41,9	51,5	4,92
14522460	Penig, Stadt	4.148	2,0	4,2	87,6	43,8	53,2	4,77
14522470	Rechenberg-Bienenmühle	898	2,0	4,6	88,3	43,5	60,9	4,44
14522480	Reinsberg	1.270	2,2	4,8	97,9	43,4	70,5	4,54
14522490	Rochlitz, Stadt, Stadt des Roten Porphyrs	3.007	1,8	4,0	77,9	42,7	34,3	4,71
14522500	Rossau	1.514	2,2	4,7	94,0	42,8	66,0	5,33
14522510	Roßwein, Stadt	3.557	2,0	4,3	86,3	42,9	47,9	4,42
14522520	Sayda, Stadt	774	2,0	4,5	89,3	43,6	66,5	4,66
14522530	Seelitz	769	2,1	4,9	100,7	46,9	78,9	4,62
14522540	Striegistal	1.966	2,3	4,9	98,3	43,4	73,1	4,05
14522550	Taura	1.075	2,1	4,5	91,6	43,0	61,2	4,64
14522570	Waldheim, Stadt	4.326	2,0	4,1	81,9	41,8	39,4	4,64
14522580	Wechselburg	829	2,1	4,8	98,7	46,4	69,7	4,88
14522590	Weißensborn/Erzgeb.	1.164	2,1	4,5	91,1	43,7	55,6	4,93
14522600	Zettlitz	315	2,1	5,0	104,7	49,1	80,3	4,34
14523	Vogtlandkreis	115.478	1,9	4,1	82,8	43,4	43,2	4,54
14523010	Adorf/Vogtl., Stadt	2.436	1,9	4,1	82,9	43,2	48,1	4,57
14523020	Auerbach/Vogtl., Stadt	9.207	1,9	4,0	82,8	43,9	39,0	4,37
14523030	Bad Brambach	851	2,0	4,7	96,8	47,7	72,4	4,03
14523040	Bad Elster, Stadt	1.959	1,8	4,0	80,8	45,0	42,7	5,13
14523050	Bergen	450	2,1	4,8	99,5	48,1	75,1	3,85
14523060	Bösenbrunn	502	2,2	4,7	95,0	42,3	83,9	4,15
14523080	Eichigt	533	2,1	4,9	100,3	47,5	84,4	4,12
14523090	Ellefeld	1.226	2,0	4,4	88,9	43,5	57,6	4,04
14523100	Elsterberg, Stadt	2.009	1,9	4,2	83,3	44,9	51,4	4,21
14523120	Falkenstein/Vogtl., Stadt	4.115	1,9	4,1	83,0	44,8	42,9	4,37
14523130	Grünbach	725	2,2	4,7	100,6	46,9	75,7	5,03
14523150	Heinsdorfergrund	878	2,2	4,8	102,6	46,5	74,6	4,74
14523160	Klingenthal, Stadt	4.074	1,9	4,3	84,1	45,0	53,7	4,13
14523170	Lengsfeld, Stadt	3.339	2,1	4,4	89,7	43,3	59,8	4,59
14523190	Limbach	662	2,1	4,6	96,9	45,9	78,4	4,56
14523200	Markneukirchen, Stadt	3.697	1,9	4,3	85,7	43,9	56,9	4,39
14523230	Mühlental	555	2,3	4,9	105,0	46,7	86,9	3,61
14523245	Muldenhammer	1.410	2,1	4,7	91,3	43,6	68,8	4,27
14523260	Netzschkau, Stadt	1.863	1,9	4,4	88,0	45,5	58,4	4,52
14523270	Neuensalz	978	2,1	4,8	100,5	47,0	76,8	4,45
14523280	Neumark	1.400	2,1	4,4	94,9	45,5	64,8	4,98
14523290	Neustadt/Vogtl.	436	2,2	4,7	100,1	46,1	75,2	4,50
14523300	Oelsnitz/Vogtl., Stadt	5.461	1,9	3,9	79,9	42,4	42,8	4,39
14523310	Pausa-Mühlthoff, Stadt	2.357	2,0	4,6	93,2	46,0	65,3	4,27
14523320	Plauen, Stadt	35.694	1,8	3,6	74,6	41,5	22,8	4,64
14523330	Pöhl	1.230	2,0	4,6	93,2	46,0	61,0	4,46
14523340	Reichenbach im Vogtland, Stadt	10.956	1,8	4,0	75,9	42,2	33,6	4,53
14523360	Rodewisch, Stadt	3.138	1,9	4,3	84,0	43,2	48,7	4,69
14523365	Rosenbach/Vogtl.	1.893	2,1	4,8	97,1	45,3	67,2	4,59
14523370	Schöneck/Vogtl., Stadt	1.503	2,0	4,5	88,7	45,1	57,2	4,64
14523380	Steinberg	1.240	2,2	4,5	91,0	42,2	63,7	4,51
14523410	Theuma	458	2,2	4,9	104,6	47,1	79,5	4,64
14523420	Tirpersdorf	628	2,2	4,9	100,2	45,6	78,5	4,19
14523430	Treuen, Stadt	3.734	2,0	4,2	89,3	43,8	53,8	4,66
14523440	Triebel/Vogtl.	567	2,0	4,9	96,7	47,2	69,4	3,87
14523450	Weischlitz	2.639	2,2	4,6	96,5	44,3	67,1	4,23
14523460	Werda	680	2,2	4,8	102,4	46,6	76,3	4,20
14524	Zwickau	158.810	1,9	4,0	81,2	42,1	39,9	5,02
14524010	Bernsdorf	968	2,2	4,8	100,5	45,4	75,0	4,73
14524020	Callenberg	2.142	2,2	4,7	96,2	42,7	71,9	4,66
14524030	Crimmitschau, Stadt	9.459	1,9	4,0	82,1	42,3	40,8	4,78
14524040	Crinitzberg	859	2,1	4,5	91,4	43,0	61,8	4,51
14524050	Dennheritz	600	2,2	4,8	101,7	47,1	72,5	4,95
14524060	Fraureuth	2.469	2,0	4,4	87,0	42,8	50,6	4,59
14524070	Gersdorf	1.841	2,0	4,4	89,0	43,9	58,0	4,71
14524080	Glauchau, Stadt	11.414	1,9	3,9	80,2	42,5	38,4	5,11
14524090	Hartenstein, Stadt	2.118	2,1	4,4	89,6	42,5	58,5	4,89
14524100	Hartmannsdorf b. Kirchberg	586	2,3	4,7	94,4	40,7	71,7	4,68
14524110	Hirschfeld	471	2,3	4,8	100,0	42,8	75,8	4,17
14524120	Hohenstein-Ernstthal, Stadt	7.395	1,9	3,9	78,0	41,5	33,7	4,94
14524130	Kirchberg, Stadt	3.881	2,0	4,2	85,9	43,5	52,1	4,69
14524140	Langenbernsdorf	1.510	2,3	4,9	103,4	45,2	77,5	4,56
14524150	Langenweißbach	1.130	2,2	4,5	92,7	43,1	64,2	4,70
14524160	Lichtenstein/Sa., Stadt	6.010	1,8	4,0	77,3	42,1	36,6	4,73
14524170	Lichtentanne	2.919	2,1	4,4	93,6	44,7	58,5	4,89
14524180	Limbach-Oberfrohna, Stadt	11.881	2,0	4,0	82,1	42,0	38,5	5,05
14524190	Meerane, Stadt	7.396	1,8	3,8	77,5	42,4	36,7	4,91
14524200	Mülsen	5.120	2,1	4,4	89,4	42,9	65,4	4,80
14524210	Neukirchen/Pleiße	1.910	2,0	4,3	86,7	43,4	52,6	4,87
14524220	Niederfrohna	1.011	2,2	4,8	99,5	44,8	69,6	4,62

AGS	Kreisfreie Stadt Gemeinde Landkreis Land	Haushalte	Personen in Haushalten	Zahl der Räume je Wohnung und Haushalt	Wohnfläche je Wohnung und Haushalt in m ²	Wohnfläche je Person im Haushalt in m ²	Wohneigen- tumsquote in %	Durchschnittliche monatliche Nettokaltmiete je m ² in EUR
14524230	Oberlungwitz, Stadt	2.756	2,0	4,3	86,9	42,8	49,9	4,85
14524240	Oberwiera	453	2,3	5,1	105,6	46,5	74,2	4,66
14524250	Reinsdorf	3.495	2,0	4,4	88,9	43,4	54,0	4,96
14524260	Remse	789	2,1	4,5	92,3	43,7	63,4	4,72
14524270	Schönberg	374	2,3	5,1	103,8	45,3	78,9	4,19
14524280	St. Egidien	1.456	2,1	4,5	90,4	42,7	52,8	4,55
14524290	Waldenburg, Stadt	1.872	2,1	4,4	92,1	44,8	58,3	4,99
14524300	Werdau, Stadt	10.447	1,9	4,0	81,7	42,2	41,2	4,70
14524310	Wildenfels, Stadt	1.642	2,1	4,6	93,0	43,5	67,0	4,82
14524320	Wilkau-Haßlau, Stadt	4.983	1,9	3,8	77,9	41,2	34,1	5,09
14524330	Zwickau, Stadt, Hochschulstadt	47.435	1,8	3,6	73,7	40,5	24,3	5,25
14625	Bautzen	144.269	2,0	4,3	88,8	43,6	48,6	5,15
14625010	Arnsdorf	2.112	2,2	4,5	95,1	43,7	55,7	5,20
14625020	Bautzen, Stadt	20.712	1,8	3,6	75,0	41,4	20,6	5,28
14625030	Bernsdorf, Stadt	3.214	2,0	4,5	89,3	45,2	60,7	5,10
14625040	Bischofswerda, Stadt	5.441	1,9	4,0	79,1	41,3	35,5	5,35
14625060	Burkau	1.124	2,3	5,1	108,8	46,8	77,6	4,61
14625080	Crostwitz	365	2,8	6,0	125,3	45,7	86,6	4,75
14625090	Cunewalde	2.245	2,0	4,5	90,9	44,7	59,5	4,20
14625100	Demitz-Thumitz	1.264	2,1	4,7	91,6	43,5	55,6	4,69
14625110	Doberschau-Gaußig	1.838	2,3	4,8	100,2	42,9	67,0	5,08
14625120	Elsterheide	1.463	2,3	5,3	117,0	51,2	80,9	5,28
14625130	Elstra, Stadt	1.202	2,2	4,8	98,3	43,9	69,0	4,69
14625140	Frankenthal	388	2,4	4,9	101,9	42,7	78,4	4,70
14625150	Göda	1.338	2,3	4,9	104,9	45,3	73,8	4,82
14625160	Großdubrau	1.863	2,2	4,8	99,1	44,7	68,2	4,73
14625170	Großharthau	1.295	2,2	4,9	102,0	45,4	70,7	5,11
14625180	Großnaundorf	399	2,4	5,1	111,8	47,1	80,2	4,84
14625190	Großpostwitz/O.L.	1.311	2,1	4,6	96,4	45,6	60,2	4,95
14625200	Großröhrsdorf, Stadt	4.409	2,1	4,4	92,1	43,3	53,8	5,32
14625220	Haselbachtal	1.725	2,3	5,0	102,4	45,1	73,8	5,04
14625230	Hochkirch	942	2,3	5,3	112,3	48,3	79,6	4,30
14625240	Hoyerswerda, Stadt	17.632	1,7	3,9	72,4	42,4	20,7	4,89
14625250	Kamenz, Stadt	8.414	2,0	4,0	82,6	41,3	37,8	5,32
14625270	Königsbrück, Stadt	2.307	2,0	4,1	87,9	44,1	49,5	5,36
14625280	Königswartha	1.591	2,1	4,6	95,4	44,4	56,2	3,93
14625290	Kubschütz	1.094	2,3	5,1	108,0	48,0	75,1	4,50
14625300	Laußnitz	817	2,2	5,1	105,3	46,7	78,5	4,83
14625310	Lauta, Stadt	4.245	1,9	4,1	83,0	44,1	47,2	5,16
14625320	Lichtenberg	714	2,3	4,6	98,6	43,6	68,6	5,38
14625330	Lohsa	2.380	2,2	4,8	100,2	46,3	76,8	4,98
14625340	Malschwitz	2.063	2,3	5,1	103,5	44,4	75,7	4,21
14625350	Nebelschütz	453	2,7	5,9	119,4	43,9	79,0	4,70
14625360	Neschwitz	1.081	2,2	5,0	106,9	47,4	74,6	4,35
14625370	Neukirch	719	2,3	5,0	103,1	45,9	77,2	4,62
14625380	Neukirch/Lausitz	2.283	2,1	4,5	92,9	44,2	57,7	4,98
14625390	Obergurig	930	2,3	4,9	105,8	46,1	74,5	5,09
14625410	Ohorn	1.030	2,4	4,8	104,0	43,9	73,7	5,18
14625420	Oßling	898	2,4	5,2	107,1	45,1	76,2	4,88
14625430	Ottendorf-Okrilla	4.606	2,2	4,5	96,2	43,5	62,9	5,76
14625440	Panschwitz-Kuckau	802	2,6	5,4	110,9	43,2	74,1	4,87
14625450	Pulsnitz, Stadt	3.625	2,0	4,1	85,9	43,3	47,3	5,62
14625460	Puschwitz	355	2,2	4,6	96,9	43,3	67,0	4,35
14625470	Räckelwitz	389	2,8	6,0	128,9	46,2	86,3	4,25
14625480	Radeberg, Stadt	9.547	2,0	3,8	81,3	41,4	33,8	5,76
14625490	Radibor	1.258	2,5	5,4	109,8	43,3	79,7	4,39
14625500	Ralbitz-Rosenthal	618	2,8	5,9	121,5	42,9	87,4	4,54
14625510	Rammenau	577	2,4	5,0	108,9	46,0	81,9	5,30
14625525	Schirgiswalde-Kirschau, Stadt	2.790	2,2	4,7	95,0	43,6	64,3	4,68
14625530	Schmölln-Putzkau	1.348	2,2	4,9	98,4	44,3	75,6	4,56
14625550	Schwepnitz	1.158	2,2	4,9	97,7	45,3	66,8	4,70
14625560	Sohland a. d. Spree	2.911	2,2	4,7	96,5	44,5	71,6	4,72
14625570	Spreetal	829	2,1	5,0	107,6	50,6	79,7	4,57
14625580	Steina	705	2,4	5,2	111,4	47,0	85,1	5,35
14625590	Steinigtwolmsdorf	1.305	2,1	4,8	99,2	48,1	76,3	4,51
14625600	Wachau	1.899	2,3	4,6	97,5	42,9	68,2	5,55
14625610	Weißenberg, Stadt	1.304	2,3	5,0	104,0	44,3	77,3	4,65
14625630	Wilthen, Stadt	2.495	1,9	3,8	81,7	43,2	39,5	4,39
14625640	Wittichenau, Stadt	2.450	2,3	5,0	108,4	46,4	68,1	5,55
14626	Görlitz	126.374	1,9	4,2	85,6	44,4	43,7	4,74
14626010	Bad Muskau, Stadt	1.771	2,0	4,3	86,2	42,3	44,7	4,68
14626020	Beiersdorf	521	2,1	4,8	96,6	45,6	71,8	4,50
14626030	Bernstadt a. d. Eigen, Stadt	1.528	2,0	4,8	97,4	47,6	71,7	4,24
14626050	Bertsdorf-Hörnitz	929	2,2	4,9	104,0	48,2	84,6	4,31
14626060	Boxberg/O.L.	1.963	2,1	5,1	99,7	46,6	70,9	4,63
14626070	Dürrhennersdorf	445	2,0	4,6	94,9	48,9	67,4	4,87
14626085	Ebersbach-Neugersdorf, Stadt	6.006	1,9	4,2	82,9	44,8	46,4	4,53
14626100	Gablenz	704	2,2	5,2	111,5	50,9	82,1	4,89
14626110	Görlitz, Stadt, Hochschulstadt	30.488	1,8	3,7	74,7	42,0	16,6	4,82
14626120	Groß Düben	445	2,4	5,3	117,3	49,3	86,5	4,84
14626140	Großschönau	2.616	2,0	4,3	90,1	45,5	55,6	4,07
14626150	Großschweidnitz	534	2,1	4,8	95,7	46,4	65,5	4,53
14626160	Hähnichen	509	2,4	5,3	108,9	46,2	88,0	4,10
14626170	Hainewalde	735	2,1	4,7	100,0	47,7	75,5	4,11
14626180	Herrnhut, Stadt	2.554	2,1	4,7	98,8	46,3	65,5	4,50
14626190	Hohendubrau	828	2,2	5,2	107,0	48,1	81,2	4,38
14626200	Horka	733	2,1	5,2	108,3	50,7	84,2	4,47
14626210	Jonsdorf, Kurort	697	2,1	4,8	103,2	49,0	72,4	4,42
14626230	Kodersdorf	1.069	2,2	5,0	104,9	48,3	67,6	4,63
14626240	Königshain	510	2,2	5,0	106,0	47,2	75,3	5,42
14626245	Kottmar	3.283	2,1	4,8	99,7	47,2	76,0	4,36

AGS	Kreisfreie Stadt Gemeinde Landkreis Land	Haushalte	Personen in Haushalten	Zahl der Räume je Wohnung und Haushalt	Wohnfläche je Wohnung und Haushalt in m ²	Wohnfläche je Person im Haushalt in m ²	Wohneigen- tumsquote in %	Durchschnittliche monatliche Nettokaltmiete je m ² in EUR
14626250	Krauschwitz i.d. O.L.	1.483	2,1	4,9	100,9	47,0	73,0	4,80
14626260	Kreba-Neudorf	411	2,1	5,1	103,1	49,8	80,9	4,39
14626270	Lawalde	776	2,3	5,1	103,8	45,8	83,8	4,44
14626280	Leutersdorf	1.673	2,1	4,6	95,2	45,9	69,8	4,31
14626290	Löbau, Stadt	7.652	1,8	3,9	78,7	42,6	32,4	4,65
14626300	Markersdorf	1.707	2,2	5,0	110,0	49,1	77,4	4,64
14626310	Mittelherwigsdorf	1.601	2,2	5,0	102,2	47,3	77,0	4,27
14626320	Mücka	434	2,2	5,2	109,2	49,7	82,3	3,74
14626330	Neißeau	743	2,2	5,0	106,6	48,3	78,9	4,10
14626350	Neusalza-Spremberg, Stadt	1.498	2,1	4,7	92,9	45,3	70,1	4,35
14626370	Niesky, Stadt	4.818	1,9	4,4	83,5	44,7	46,4	5,39
14626390	Oderwitz	2.292	2,0	4,6	95,0	46,8	67,2	4,49
14626400	Olbersdorf	2.401	1,9	4,0	80,4	43,0	37,8	4,70
14626410	Oppach	1.067	2,0	4,5	88,4	43,5	61,6	4,37
14626420	Ostritz, Stadt	1.035	2,1	4,8	93,7	44,8	61,4	4,25
14626430	Oybin	616	2,1	4,8	103,3	49,0	73,7	4,67
14626440	Quitzdorf am See	558	2,2	5,0	102,8	46,8	79,0	5,53
14626450	Reichenbach/O.L., Stadt	2.201	2,1	4,7	96,3	46,2	59,2	4,39
14626460	Rietschen	1.190	2,1	4,7	97,4	47,1	66,1	5,25
14626470	Rosenbach	703	2,2	5,0	103,5	46,2	74,2	4,25
14626480	Rothenburg/O.L., Stadt	2.025	2,0	4,6	94,6	47,4	61,4	4,36
14626490	Schleife	1.211	2,1	4,9	100,5	48,3	69,0	4,95
14626500	Schönau-Berzdorf a. d. Eigen	720	2,1	4,5	89,5	43,4	60,4	4,52
14626510	Schönbach	487	2,2	5,0	103,0	45,6	83,9	3,98
14626520	Schöpstal	1.051	2,2	5,0	108,7	48,5	76,5	4,91
14626530	Seifhennersdorf, Stadt	1.868	1,9	4,4	88,5	46,4	55,8	4,29
14626560	Trebendorf	334	2,3	5,2	115,6	49,6	87,4	4,01
14626570	Vierkirchen	742	2,3	5,2	104,9	46,1	78,7	4,51
14626580	Waldhufen	1.055	2,3	5,1	106,4	47,0	78,5	4,38
14626590	Weißkeißel	546	2,2	4,9	104,3	47,4	81,5	4,94
14626600	Weißwasser/O.L., Stadt	8.508	1,8	3,7	71,8	40,5	20,4	4,86
14626610	Zittau, Stadt, Hochschulstadt	14.085	1,8	3,6	74,1	42,0	24,1	4,75
14627	Meißen	119.611	2,0	4,2	85,9	42,8	43,3	5,59
14627010	Coswig, Stadt	10.804	1,9	3,9	75,0	39,5	28,5	5,90
14627020	Diera-Zehren	1.517	2,2	4,8	100,7	46,2	74,0	4,83
14627030	Ebersbach	1.882	2,3	5,1	106,4	46,0	72,5	4,62
14627040	Glaubitz	784	2,2	4,9	101,1	45,2	77,9	5,07
14627050	Gröditz, Stadt	3.639	1,9	4,1	76,7	40,2	33,2	4,78
14627060	Großenhain, Stadt	9.129	2,0	4,1	85,9	43,2	41,2	5,05
14627070	Hirschstein	871	2,3	5,0	104,8	46,5	74,9	4,36
14627080	Käbschütztal	1.228	2,3	4,7	99,1	43,6	67,0	4,75
14627100	Klipphausen	4.574	2,3	4,7	102,1	44,9	66,9	5,35
14627110	Lampertswalde	1.103	2,3	5,1	107,1	46,2	80,7	4,97
14627130	Lommatzsch, Stadt	2.373	2,0	4,5	89,5	44,5	50,3	4,58
14627140	Meißen, Stadt	15.859	1,8	3,7	72,2	40,5	20,4	5,74
14627150	Moritzburg	3.571	2,3	4,6	106,9	46,2	69,1	6,69
14627170	Niederau	1.866	2,2	4,6	96,5	43,8	63,3	5,78
14627180	Nossen, Stadt	5.109	2,1	4,4	89,1	42,7	51,3	4,81
14627190	Nünchritz	2.793	2,0	4,4	86,8	44,3	55,2	5,12
14627200	Priestewitz	1.369	2,3	5,0	105,5	45,3	70,5	4,65
14627210	Radebeul, Stadt	16.440	2,0	4,1	89,4	43,9	38,5	6,62
14627220	Radeburg, Stadt	3.551	2,1	4,4	89,6	43,5	48,0	5,60
14627230	Riesa, Stadt	16.160	1,8	3,8	72,4	41,0	25,0	5,13
14627240	Röderaue	1.217	2,1	4,6	95,3	45,3	66,8	5,18
14627250	Schönfeld	707	2,4	5,3	107,8	44,5	81,3	5,13
14627260	Stauchitz	1.389	2,2	4,9	101,2	45,2	70,3	4,70
14627270	Strehla, Stadt	1.725	2,1	4,3	93,1	45,2	56,6	5,21
14627290	Thiendorf	1.584	2,4	5,0	107,5	45,1	76,4	5,41
14627310	Weinböhla	4.896	2,3	4,4	95,0	42,1	60,0	6,53
14627340	Wülknitz	742	2,1	4,8	97,4	45,6	66,7	4,65
14627360	Zeithain	2.723	2,1	4,5	90,6	43,4	74,4	4,65
14628	Sächsische Schweiz-Osterzgebirge	119.846	2,0	4,1	84,2	41,6	43,6	5,44
14628010	Altenberg, Stadt	3.670	2,1	4,6	91,4	44,1	59,3	4,85
14628020	Bad Gottleuba-Berggießhübel, Stadt	2.591	2,1	4,4	89,4	43,0	55,3	5,45
14628030	Bad Schandau, Stadt	1.844	1,9	4,2	83,0	44,6	47,9	5,08
14628040	Bahretal	964	2,2	4,7	100,8	45,0	65,3	4,86
14628050	Bannewitz	5.093	2,2	4,3	93,1	42,6	55,5	6,26
14628060	Dippoldiswalde, Stadt	6.612	2,1	4,3	86,7	42,2	49,8	5,25
14628070	Dohma	908	2,2	4,4	92,8	41,9	64,4	5,52
14628080	Dohna, Stadt	2.731	2,1	4,4	95,2	44,4	55,9	5,51
14628090	Dorfhain	501	2,2	4,7	92,4	42,8	65,7	4,76
14628100	Dürrröhrsdorf-Dittersbach	1.959	2,2	4,7	96,6	43,0	66,6	4,87
14628110	Freital, Stadt	20.007	2,0	3,8	76,9	39,4	30,3	5,51
14628130	Glashütte, Stadt	3.112	2,1	4,6	90,0	42,5	56,4	4,68
14628140	Gohrisch	872	2,1	4,8	99,7	48,1	71,1	4,77
14628150	Hartmannsdorf-Reichenau	462	2,3	5,0	100,2	43,5	78,7	4,35
14628160	Heidenau, Stadt	9.170	1,8	3,4	69,7	38,0	15,1	5,61
14628170	Hermisdorf/Erzgeb.	355	2,1	4,9	98,5	46,2	69,9	4,29
14628190	Hohnstein, Stadt	1.410	2,3	4,8	97,9	43,5	70,9	4,61
14628205	Klingenberg	2.957	2,2	4,7	93,0	41,9	64,7	5,08
14628210	Königstein/Sächs. Schw., Stadt	1.062	2,0	4,1	83,7	42,0	46,5	4,69
14628220	Kreischa	2.071	2,2	4,4	97,0	44,3	60,8	5,80
14628230	Liebstadt, Stadt	554	2,3	4,9	102,2	45,3	76,2	4,10
14628240	Lohmen	1.447	2,1	4,4	90,5	42,8	61,5	5,59
14628250	Müglitztal	847	2,2	4,6	97,6	43,9	65,1	5,05
14628260	Neustadt in Sachsen, Stadt	6.111	1,9	4,0	80,2	41,5	43,2	5,12
14628270	Pirna, Stadt	20.640	1,9	3,7	75,4	40,0	27,3	5,58
14628300	Rabenau, Stadt	1.940	2,2	4,5	93,8	42,7	57,6	5,24
14628310	Rathen, Kurort	176	1,9	4,8	103,6	53,9	59,4	5,05
14628320	Rathmannsdorf	434	2,0	4,3	87,4	44,3	55,5	4,68
14628330	Reinhardtsdorf-Schöna	628	2,1	4,6	94,3	45,7	71,0	4,90

AGS	Kreisfreie Stadt Gemeinde Landkreis Land	Haushalte	Personen in Haushalten	Zahl der Räume je Wohnung und Haushalt	Wohnfläche je Wohnung und Haushalt in m ²	Wohnfläche je Person im Haushalt in m ²	Wohneigen- tumsquote in %	Durchschnittliche monatliche Nettokaltmiete je m ² in EUR
14628340	Rosenthal-Bielatal	679	2,2	5,0	101,6	45,4	77,7	4,31
14628360	Sebnitz, Stadt	4.721	2,0	4,1	81,9	41,4	44,1	4,72
14628370	Stadt Wehlen, Stadt	713	2,2	4,5	96,7	43,1	65,0	5,05
14628380	Stolpen, Stadt	2.485	2,2	4,6	95,4	43,5	60,7	5,38
14628390	Struppen	1.110	2,2	4,7	101,0	45,5	73,5	4,86
14628400	Tharandt, Stadt	2.358	2,2	4,4	93,7	43,5	54,3	6,13
14628410	Wilsdruff, Stadt	6.654	2,2	4,2	92,1	41,9	52,3	5,91
14729	Leipzig	127.351	2,0	4,3	89,3	44,3	49,6	5,42
14729010	Bad Lausick, Stadt	3.914	2,0	4,4	92,0	45,1	58,5	5,34
14729020	Belgershain	1.554	2,2	4,5	100,4	44,5	61,3	5,65
14729030	Bennewitz	2.388	2,2	4,5	97,8	45,2	68,9	5,11
14729040	Böhlen, Stadt	3.464	1,9	3,8	76,8	39,9	33,9	5,43
14729050	Borna, Stadt	9.967	1,9	4,0	75,3	40,5	29,7	4,94
14729060	Borsdorf	3.964	2,1	4,2	93,3	45,5	49,4	5,94
14729070	Brandis, Stadt	4.524	2,1	4,4	94,9	45,0	57,8	5,49
14729080	Colditz, Stadt	4.028	2,0	4,5	90,1	44,4	54,7	4,65
14729100	Elstertrebnitz	571	2,3	4,9	108,3	48,0	79,7	4,74
14729140	Froburg, Stadt	5.917	2,1	4,7	97,3	47,1	66,5	4,97
14729150	Geithain, Stadt	3.432	2,0	4,4	87,8	43,7	57,6	4,65
14729160	Grimma, Stadt	13.905	2,0	4,3	87,1	44,0	47,1	5,13
14729170	Groitzsch, Stadt	3.734	2,0	4,3	87,5	44,2	52,7	5,40
14729190	Großpösna	2.475	2,2	4,8	110,4	49,4	78,3	5,67
14729220	Kitzscher, Stadt	2.562	1,9	4,1	80,7	42,2	46,3	4,55
14729245	Lossatal	2.722	2,2	4,8	101,6	45,5	73,5	4,81
14729250	Machern	3.102	2,2	4,6	103,7	47,6	64,7	5,67
14729260	Markkleeberg, Stadt	12.718	2,0	4,0	89,4	44,8	33,9	6,56
14729270	Markranstädt, Stadt	7.776	2,1	4,1	90,8	44,3	49,5	6,04
14729300	Naunhof, Stadt	4.111	2,1	4,5	96,7	45,9	56,0	5,56
14729320	Neukieritzsch	3.664	1,9	4,1	78,6	41,6	45,0	4,99
14729330	Otterwisch	582	2,3	5,0	112,0	47,5	75,1	4,83
14729340	Parthenstein	1.595	2,2	4,9	110,1	48,9	81,5	4,57
14729350	Pegau, Stadt	3.202	2,0	4,2	91,2	44,9	57,6	5,28
14729360	Regis-Breitingen, Stadt	1.890	1,9	4,4	84,4	43,5	48,1	4,80
14729370	Rötha, Stadt	3.150	2,0	4,2	87,7	43,1	50,6	5,21
14729380	Thallwitz	1.651	2,2	4,7	101,7	47,0	74,3	6,26
14729400	Trebsen/Mulde, Stadt	1.768	2,1	4,6	94,0	45,1	64,8	4,68
14729410	Wurzen, Stadt	8.703	1,8	3,9	76,2	42,0	31,3	5,19
14729430	Zwenkau, Stadt	4.322	2,1	4,2	90,9	44,1	47,9	5,75
14730	Nordsachsen	98.261	2,0	4,3	88,1	43,7	48,9	5,30
14730010	Arzberg	871	2,2	4,7	97,1	45,0	72,1	4,16
14730020	Bad Dübén, Stadt	3.972	2,0	4,3	86,5	44,0	43,4	5,05
14730030	Beilrode	1.983	2,2	4,7	99,2	45,7	67,2	4,49
14730045	Belgern-Schildau, Stadt	3.480	2,1	4,7	100,7	46,8	74,2	4,66
14730050	Cavertitz	1.003	2,2	5,0	104,6	48,0	81,0	4,73
14730060	Dahlen, Stadt	2.077	2,0	4,6	95,4	47,5	68,0	4,50
14730070	Delitzsch, Stadt	13.255	1,9	3,9	78,0	40,8	34,9	5,41
14730080	Doberschütz	1.824	2,2	4,9	106,9	48,1	79,6	4,75
14730090	Dommitzsch, Stadt	1.138	2,0	4,8	98,3	49,3	64,9	4,43
14730100	Dreiheide	895	2,4	5,0	113,9	48,5	82,1	4,96
14730110	Eilenburg, Stadt	8.611	1,9	3,8	75,4	40,6	29,2	5,40
14730120	Elsnig	636	2,2	4,9	104,4	47,0	78,2	4,11
14730140	Jesewitz	1.326	2,3	4,9	110,6	48,1	76,8	4,81
14730150	Krostitz	1.902	2,2	4,6	101,6	46,4	70,0	5,74
14730160	Laußig	1.724	2,1	4,8	98,2	46,8	69,0	4,73
14730170	Liebschützberg	1.291	2,3	5,1	106,0	46,3	79,7	4,50
14730180	Löbnitz	927	2,3	5,0	107,4	47,5	77,4	4,85
14730190	Mockrehna	2.247	2,2	4,8	101,7	45,7	72,2	5,26
14730200	Mügeln, Stadt	2.759	2,0	4,6	90,4	44,8	57,4	4,57
14730210	Naundorf	983	2,2	5,0	100,9	45,1	70,6	4,45
14730230	Oschatz, Stadt	7.426	1,8	4,1	79,3	43,1	33,9	5,17
14730250	Rackwitz	2.550	2,1	4,2	89,8	42,2	51,5	5,57
14730270	Schkeuditz, Stadt	9.297	2,0	3,9	83,3	42,5	41,1	5,79
14730280	Schönwölkau	1.167	2,2	4,7	102,2	45,7	73,3	4,96
14730300	Taucha, Stadt	7.874	2,0	4,0	88,3	43,5	43,1	6,15
14730310	Torgau, Stadt	10.235	1,9	4,1	77,7	40,4	30,0	5,01
14730320	Trossin	594	2,2	5,2	106,3	48,3	88,4	4,55
14730330	Wermisdorf	2.481	2,0	4,7	98,1	48,3	67,7	4,61
14730340	Wiedemar	2.458	2,3	4,8	104,3	46,2	71,6	4,89
14730360	Zschepplin	1.269	2,2	4,9	105,5	47,3	72,6	4,88
14	Freistaat Sachsen	2.084.232	1,9	3,9	80,1	41,7	34,2	5,76

[Zeichenerklärung](#)

6. Haushalte und deren Wohnsituation am 15. Mai 2022 nach Haushaltsgröße und Gemeinden

AGS	Kreisfreie Stadt Gemeinde Landkreis Land	Merkmal	Haushalte	Haushalte in Gebäuden mit 1 und 2 Wohnungen in %	Haushalte in Gebäuden mit 3 und mehr Wohnungen in %	Haushalte in Gebäuden mit Baujahr bis 1949 in %	Haushalte in Gebäuden mit Baujahr von 1950 bis 2009 in %	Haushalte in Gebäuden mit Baujahr 2010 und später in %
14511000	Chemnitz, Stadt	1 Person	68.791	6,7	93,3	39,0	59,3	1,7
14511000	Chemnitz, Stadt	2 Personen	40.188	24,8	75,2	39,3	57,3	3,5
14511000	Chemnitz, Stadt	3 Personen	12.616	28,8	71,2	47,7	45,4	6,9
14511000	Chemnitz, Stadt	4 und mehr Personen	11.172	33,1	66,9	46,3	43,2	10,5
14612000	Dresden, Stadt	1 Person	151.549	4,7	95,3	36,5	58,7	4,8
14612000	Dresden, Stadt	2 Personen	87.421	17,6	82,4	40,2	54,0	5,8
14612000	Dresden, Stadt	3 Personen	30.068	19,8	80,2	46,3	44,3	9,4
14612000	Dresden, Stadt	4 und mehr Personen	30.599	26,7	73,3	47,4	39,4	13,2
14713000	Leipzig, Stadt	1 Person	178.263	4,0	96,0	51,3	44,7	4,0
14713000	Leipzig, Stadt	2 Personen	92.479	17,3	82,7	50,1	44,9	5,0
14713000	Leipzig, Stadt	3 Personen	32.136	19,5	80,5	57,5	34,4	8,1
14713000	Leipzig, Stadt	4 und mehr Personen	28.938	23,6	76,4	57,7	31,2	11,1
14521	Erzgebirgskreis	1 Person	65.192	30,1	69,9	48,0	50,0	2,0
14521	Erzgebirgskreis	2 Personen	57.301	55,9	44,1	49,8	47,9	2,3
14521	Erzgebirgskreis	3 Personen	19.632	63,1	36,9	52,9	41,2	5,8
14521	Erzgebirgskreis	4 und mehr Personen	18.318	67,2	32,8	54,2	36,3	9,6
14521010	Amtsberg	1 Person	468	52,1	47,6	64,1	33,3	(1,9)
14521010	Amtsberg	2 Personen	695	74,8	24,9	55,5	41,6	2,9
14521010	Amtsberg	3 Personen	257	75,9	23,0	54,9	38,9	7,0
14521010	Amtsberg	4 und mehr Personen	265	77,7	21,5	54,0	34,3	12,1
14521020	Annaberg-Buchholz, Stadt	1 Person	5.202	13,9	86,0	53,0	46,1	0,9
14521020	Annaberg-Buchholz, Stadt	2 Personen	3.128	34,2	65,7	54,9	43,1	2,0
14521020	Annaberg-Buchholz, Stadt	3 Personen	958	40,4	59,4	61,3	35,1	3,2
14521020	Annaberg-Buchholz, Stadt	4 und mehr Personen	955	44,7	55,4	65,1	29,1	5,5
14521035	Aue-Bad Schlema, Stadt	1 Person	4.708	14,4	85,7	41,9	56,6	1,6
14521035	Aue-Bad Schlema, Stadt	2 Personen	3.115	35,5	64,4	46,4	51,2	2,4
14521035	Aue-Bad Schlema, Stadt	3 Personen	965	42,0	58,1	46,4	48,3	5,4
14521035	Aue-Bad Schlema, Stadt	4 und mehr Personen	1.009	39,4	60,5	52,4	42,4	5,6
14521040	Auerbach	1 Person	469	36,7	63,8	59,3	38,4	2,3
14521040	Auerbach	2 Personen	430	52,1	48,8	60,9	39,3	(0,9)
14521040	Auerbach	3 Personen	136	65,4	36,8	45,6	42,6	8,1
14521040	Auerbach	4 und mehr Personen	134	67,9	32,1	56,7	35,8	9,0
14521060	Bärenstein	1 Person	466	32,2	67,2	62,7	36,1	-
14521060	Bärenstein	2 Personen	375	58,7	41,9	57,9	39,7	(2,4)
14521060	Bärenstein	3 Personen	135	60,7	37,0	60,7	38,5	(2,2)
14521060	Bärenstein	4 und mehr Personen	114	72,8	28,9	68,4	26,3	(4,4)
14521080	Bockau	1 Person	296	64,2	35,1	65,5	31,8	(1,0)
14521080	Bockau	2 Personen	412	81,6	18,7	56,3	42,7	(1,5)
14521080	Bockau	3 Personen	127	85,8	16,5	60,6	40,9	(2,4)
14521080	Bockau	4 und mehr Personen	141	85,8	12,8	58,2	41,1	(2,1)
14521090	Börnichen/Erzgeb.	1 Person	123	61,0	37,4	56,9	32,5	8,9
14521090	Börnichen/Erzgeb.	2 Personen	156	81,4	20,5	54,5	39,7	(5,8)
14521090	Börnichen/Erzgeb.	3 Personen	57	93,1	(7,0)	47,4	47,4	(5,3)
14521090	Börnichen/Erzgeb.	4 und mehr Personen	72	88,6	(11,1)	41,7	41,7	(12,5)
14521110	Breitenbrunn/Erzgeb.	1 Person	889	40,6	59,3	44,7	54,1	1,2
14521110	Breitenbrunn/Erzgeb.	2 Personen	844	65,3	34,8	45,7	52,5	1,5
14521110	Breitenbrunn/Erzgeb.	3 Personen	287	71,8	27,9	44,3	50,9	5,6
14521110	Breitenbrunn/Erzgeb.	4 und mehr Personen	294	70,1	28,6	47,6	44,2	7,1
14521120	Burkhardtsdorf	1 Person	1.066	46,0	54,1	61,2	37,4	1,3
14521120	Burkhardtsdorf	2 Personen	992	68,5	31,9	60,9	38,3	(0,9)
14521120	Burkhardtsdorf	3 Personen	411	67,6	32,1	61,3	35,0	5,4
14521120	Burkhardtsdorf	4 und mehr Personen	387	69,3	31,3	59,4	32,3	8,3
14521130	Crottendorf	1 Person	599	49,7	49,7	66,4	32,2	(1,3)
14521130	Crottendorf	2 Personen	724	73,6	26,2	61,2	36,9	2,1
14521130	Crottendorf	3 Personen	277	72,2	28,5	65,3	30,7	4,0
14521130	Crottendorf	4 und mehr Personen	231	79,7	19,5	64,1	26,0	9,1
14521140	Deutschneudorf	1 Person	146	61,0	38,4	81,5	15,8	(2,1)
14521140	Deutschneudorf	2 Personen	153	77,8	20,9	78,4	20,3	-
14521140	Deutschneudorf	3 Personen	51	87,7	(13,7)	78,4	21,6	-
14521140	Deutschneudorf	4 und mehr Personen	51	83,3	(15,7)	60,8	33,3	(5,9)
14521150	Drebach	1 Person	786	43,1	56,6	52,8	45,3	2,2
14521150	Drebach	2 Personen	827	67,7	32,6	50,7	47,5	2,2
14521150	Drebach	3 Personen	312	73,7	26,0	55,8	39,7	4,8
14521150	Drebach	4 und mehr Personen	330	75,2	23,9	55,8	34,5	10,0
14521160	Ehrenfriedersdorf, Stadt	1 Person	896	23,7	76,0	41,3	56,6	2,5
14521160	Ehrenfriedersdorf, Stadt	2 Personen	836	48,3	51,7	43,3	54,1	2,8
14521160	Ehrenfriedersdorf, Stadt	3 Personen	243	57,6	41,2	51,0	41,2	7,4
14521160	Ehrenfriedersdorf, Stadt	4 und mehr Personen	245	62,9	38,8	54,3	36,7	11,0
14521170	Eibenstock, Stadt	1 Person	1.376	32,8	67,4	61,3	38,2	0,8
14521170	Eibenstock, Stadt	2 Personen	1.201	54,8	45,1	55,6	43,0	1,2
14521170	Eibenstock, Stadt	3 Personen	432	61,1	37,7	61,1	35,9	3,0
14521170	Eibenstock, Stadt	4 und mehr Personen	392	70,2	30,4	57,4	36,7	5,6

6. Haushalte und deren Wohnsituation am 15. Mai 2022 nach Haushaltsgröße

AGS	Kreisfreie Stadt Gemeinde Landkreis Land	Merkmal	Wohnfläche je Wohnung und Haushalt in m²	Zahl der Räume je Wohnung und Haushalt	Wohneigen- tumsquote in %	Durchschnittliche monatliche Nettokaltmiete je m² in EUR
14511000	Chemnitz, Stadt	1 Person	57,5	3,0	8,3	5,50
14511000	Chemnitz, Stadt	2 Personen	80,4	3,9	27,5	5,28
14511000	Chemnitz, Stadt	3 Personen	92,5	4,3	30,0	5,34
14511000	Chemnitz, Stadt	4 und mehr Personen	106,5	4,9	33,5	5,27
14612000	Dresden, Stadt	1 Person	55,7	2,8	7,8	7,09
14612000	Dresden, Stadt	2 Personen	79,1	3,8	23,1	6,76
14612000	Dresden, Stadt	3 Personen	89,3	4,1	24,7	7,02
14612000	Dresden, Stadt	4 und mehr Personen	104,2	4,7	32,4	7,01
14713000	Leipzig, Stadt	1 Person	58,5	2,9	6,5	6,54
14713000	Leipzig, Stadt	2 Personen	80,0	3,8	19,7	6,31
14713000	Leipzig, Stadt	3 Personen	92,2	4,1	21,8	6,48
14713000	Leipzig, Stadt	4 und mehr Personen	105,7	4,6	25,9	6,38
14521	Erzgebirgskreis	1 Person	64,8	3,4	27,5	4,70
14521	Erzgebirgskreis	2 Personen	87,4	4,4	57,2	4,60
14521	Erzgebirgskreis	3 Personen	100,0	4,8	61,3	4,60
14521	Erzgebirgskreis	4 und mehr Personen	113,5	5,4	64,2	4,53
14521010	Amtsberg	1 Person	73,2	3,8	43,8	4,74
14521010	Amtsberg	2 Personen	96,2	4,7	70,1	4,52
14521010	Amtsberg	3 Personen	105,2	5,0	68,9	4,32
14521010	Amtsberg	4 und mehr Personen	119,1	5,7	74,3	4,51
14521020	Annaberg-Buchholz, Stadt	1 Person	60,6	3,3	17,7	4,76
14521020	Annaberg-Buchholz, Stadt	2 Personen	82,1	4,2	39,2	4,66
14521020	Annaberg-Buchholz, Stadt	3 Personen	94,8	4,6	45,3	4,63
14521020	Annaberg-Buchholz, Stadt	4 und mehr Personen	107,0	5,2	42,3	4,59
14521035	Aue-Bad Schlema, Stadt	1 Person	61,3	3,1	13,8	4,48
14521035	Aue-Bad Schlema, Stadt	2 Personen	84,0	4,1	38,5	4,26
14521035	Aue-Bad Schlema, Stadt	3 Personen	94,7	4,5	42,5	4,51
14521035	Aue-Bad Schlema, Stadt	4 und mehr Personen	105,3	4,9	40,0	4,40
14521040	Auerbach	1 Person	67,5	3,7	41,0	4,38
14521040	Auerbach	2 Personen	80,7	4,3	63,7	4,23
14521040	Auerbach	3 Personen	97,6	4,9	68,4	4,53
14521040	Auerbach	4 und mehr Personen	114,7	5,4	64,9	4,34
14521060	Bärenstein	1 Person	68,7	3,6	34,2	4,49
14521060	Bärenstein	2 Personen	89,0	4,4	65,1	4,50
14521060	Bärenstein	3 Personen	100,7	5,0	64,4	4,30
14521060	Bärenstein	4 und mehr Personen	113,8	5,4	69,3	3,67
14521080	Bockau	1 Person	72,0	3,9	55,6	4,37
14521080	Bockau	2 Personen	90,7	4,8	79,6	4,25
14521080	Bockau	3 Personen	102,1	5,3	81,1	4,57
14521080	Bockau	4 und mehr Personen	118,1	5,9	80,1	3,99
14521090	Börnichen/Erzgeb.	1 Person	80,7	3,8	52,0	4,48
14521090	Börnichen/Erzgeb.	2 Personen	93,1	4,6	74,4	4,25
14521090	Börnichen/Erzgeb.	3 Personen	114,7	5,5	91,4	4,10
14521090	Börnichen/Erzgeb.	4 und mehr Personen	127,8	5,7	80,6	3,80
14521110	Breitenbrunn/Erzgeb.	1 Person	69,1	3,7	34,4	4,74
14521110	Breitenbrunn/Erzgeb.	2 Personen	93,7	4,6	65,8	4,46
14521110	Breitenbrunn/Erzgeb.	3 Personen	99,8	5,0	67,6	4,33
14521110	Breitenbrunn/Erzgeb.	4 und mehr Personen	119,8	5,6	74,5	4,19
14521120	Burkhardtsdorf	1 Person	68,4	3,5	37,3	4,67
14521120	Burkhardtsdorf	2 Personen	90,9	4,5	65,4	4,86
14521120	Burkhardtsdorf	3 Personen	101,9	5,0	64,5	4,72
14521120	Burkhardtsdorf	4 und mehr Personen	118,6	5,3	64,1	4,52
14521130	Crottendorf	1 Person	66,8	3,6	39,1	4,33
14521130	Crottendorf	2 Personen	90,9	4,6	70,3	4,22
14521130	Crottendorf	3 Personen	102,8	4,9	68,6	4,15
14521130	Crottendorf	4 und mehr Personen	110,9	5,3	73,2	4,12
14521140	Deutschneudorf	1 Person	80,3	4,0	52,1	4,44
14521140	Deutschneudorf	2 Personen	92,5	4,7	76,2	3,96
14521140	Deutschneudorf	3 Personen	124,7	5,7	82,7	3,87
14521140	Deutschneudorf	4 und mehr Personen	121,8	5,6	85,4	4,13
14521150	Drebach	1 Person	69,0	3,7	38,3	4,52
14521150	Drebach	2 Personen	88,7	4,6	67,7	4,49
14521150	Drebach	3 Personen	101,5	5,0	68,3	4,09
14521150	Drebach	4 und mehr Personen	117,6	5,7	69,7	4,37
14521160	Ehrenfriedersdorf, Stadt	1 Person	63,7	3,2	20,8	4,70
14521160	Ehrenfriedersdorf, Stadt	2 Personen	84,0	4,2	46,9	4,53
14521160	Ehrenfriedersdorf, Stadt	3 Personen	97,8	4,6	54,3	4,62
14521160	Ehrenfriedersdorf, Stadt	4 und mehr Personen	108,5	5,2	62,4	4,40
14521170	Eibenstock, Stadt	1 Person	68,3	3,6	32,4	4,45
14521170	Eibenstock, Stadt	2 Personen	87,4	4,4	57,2	4,36
14521170	Eibenstock, Stadt	3 Personen	98,4	4,9	58,6	4,32
14521170	Eibenstock, Stadt	4 und mehr Personen	112,9	5,5	69,4	4,29

AGS	Kreisfreie Stadt Gemeinde Landkreis Land	Merkmal	Haushalte	Haushalte in Gebäuden mit 1 und 2 Wohnungen in %	Haushalte in Gebäuden mit 3 und mehr Wohnungen in %	Haushalte in Gebäuden mit Baujahr bis 1949 in %	Haushalte in Gebäuden mit Baujahr von 1950 bis 2009 in %	Haushalte in Gebäuden mit Baujahr 2010 und später in %
14521180	Elterlein, Stadt	1 Person	417	53,7	46,8	64,0	35,3	2,4
14521180	Elterlein, Stadt	2 Personen	501	66,7	33,7	56,9	41,3	(1,8)
14521180	Elterlein, Stadt	3 Personen	191	73,8	25,1	56,5	35,6	5,2
14521180	Elterlein, Stadt	4 und mehr Personen	170	77,6	23,5	52,9	33,5	14,1
14521200	Gelenau/Erzgeb.	1 Person	833	32,4	67,9	55,8	43,1	1,2
14521200	Gelenau/Erzgeb.	2 Personen	734	54,0	45,8	54,1	42,5	3,5
14521200	Gelenau/Erzgeb.	3 Personen	289	56,4	43,9	59,9	33,6	7,3
14521200	Gelenau/Erzgeb.	4 und mehr Personen	231	63,6	37,2	53,2	39,0	9,5
14521210	Geyer, Stadt	1 Person	724	34,1	65,6	56,8	42,4	(0,4)
14521210	Geyer, Stadt	2 Personen	627	60,9	39,4	60,8	38,4	(1,0)
14521210	Geyer, Stadt	3 Personen	198	67,7	32,8	60,1	38,4	(2,0)
14521210	Geyer, Stadt	4 und mehr Personen	169	70,4	28,4	65,1	25,4	9,5
14521220	Gornau/Erzgeb.	1 Person	503	53,5	46,7	49,3	46,5	4,2
14521220	Gornau/Erzgeb.	2 Personen	648	75,3	24,8	44,3	50,6	5,4
14521220	Gornau/Erzgeb.	3 Personen	217	81,6	17,5	45,2	45,2	8,3
14521220	Gornau/Erzgeb.	4 und mehr Personen	270	83,0	18,1	43,7	40,4	15,9
14521230	Gornsdorf	1 Person	379	38,3	61,7	60,2	39,3	(0,8)
14521230	Gornsdorf	2 Personen	358	61,5	37,4	58,4	38,3	(2,0)
14521230	Gornsdorf	3 Personen	125	69,6	32,0	67,2	31,2	(2,4)
14521230	Gornsdorf	4 und mehr Personen	114	65,8	36,8	64,9	28,9	9,6
14521240	Großsolbersdorf	1 Person	398	55,8	44,7	51,0	47,2	2,8
14521240	Großsolbersdorf	2 Personen	491	73,7	26,3	49,7	48,1	2,2
14521240	Großsolbersdorf	3 Personen	180	76,1	22,2	55,0	38,9	(3,9)
14521240	Großsolbersdorf	4 und mehr Personen	192	83,9	15,1	48,4	42,7	6,8
14521250	Großrückerswalde	1 Person	471	51,8	47,6	54,4	43,3	2,3
14521250	Großrückerswalde	2 Personen	545	71,9	28,8	52,7	44,6	2,2
14521250	Großrückerswalde	3 Personen	244	75,4	25,8	53,7	41,0	7,4
14521250	Großrückerswalde	4 und mehr Personen	231	76,2	22,5	55,0	32,9	9,5
14521260	Grünhain-Beierfeld, Stadt	1 Person	1.064	35,6	64,5	52,3	46,8	(0,8)
14521260	Grünhain-Beierfeld, Stadt	2 Personen	1.007	58,9	41,3	51,2	47,1	2,0
14521260	Grünhain-Beierfeld, Stadt	3 Personen	379	65,2	34,6	51,2	42,5	5,5
14521260	Grünhain-Beierfeld, Stadt	4 und mehr Personen	317	67,8	32,8	59,9	33,4	6,3
14521270	Grünhainichen	1 Person	490	48,8	51,4	61,8	37,8	(1,0)
14521270	Grünhainichen	2 Personen	580	74,1	26,4	60,7	38,6	(0,7)
14521270	Grünhainichen	3 Personen	206	73,3	25,2	63,1	34,5	(3,4)
14521270	Grünhainichen	4 und mehr Personen	199	78,9	20,6	64,3	30,7	5,0
14521280	Heidersdorf	1 Person	105	58,1	41,9	73,3	26,7	-
14521280	Heidersdorf	2 Personen	133	69,2	29,3	69,9	28,6	-
14521280	Heidersdorf	3 Personen	46	88,4	(10,9)	58,7	37,0	-
14521280	Heidersdorf	4 und mehr Personen	53	89,3	(11,3)	64,2	28,3	(5,7)
14521290	Hohndorf	1 Person	669	30,6	69,5	67,0	31,7	1,8
14521290	Hohndorf	2 Personen	628	55,3	44,3	64,6	30,9	3,5
14521290	Hohndorf	3 Personen	243	56,0	44,9	57,2	30,9	11,1
14521290	Hohndorf	4 und mehr Personen	158	63,9	34,2	64,6	20,3	16,5
14521310	Jahnsdorf/Erzgeb.	1 Person	719	51,0	49,0	50,3	45,6	3,6
14521310	Jahnsdorf/Erzgeb.	2 Personen	993	76,6	23,6	41,0	56,6	2,9
14521310	Jahnsdorf/Erzgeb.	3 Personen	339	75,8	23,9	41,9	54,0	5,6
14521310	Jahnsdorf/Erzgeb.	4 und mehr Personen	333	79,0	21,3	46,2	40,5	13,2
14521320	Johanngeorgenstadt, Stadt	1 Person	925	23,2	77,0	24,0	75,1	(0,9)
14521320	Johanngeorgenstadt, Stadt	2 Personen	661	48,3	51,9	29,0	70,0	(1,1)
14521320	Johanngeorgenstadt, Stadt	3 Personen	212	53,3	47,2	29,2	70,8	-
14521320	Johanngeorgenstadt, Stadt	4 und mehr Personen	134	57,5	43,3	38,1	59,0	(2,2)
14521330	Jöhstadt, Stadt	1 Person	421	60,1	39,2	72,2	24,9	(1,7)
14521330	Jöhstadt, Stadt	2 Personen	500	75,4	24,6	71,0	28,2	(1,8)
14521330	Jöhstadt, Stadt	3 Personen	159	79,2	22,6	65,4	32,7	(3,1)
14521330	Jöhstadt, Stadt	4 und mehr Personen	145	72,4	24,8	68,3	26,9	(6,2)
14521340	Königswalde	1 Person	268	63,8	36,9	63,1	31,3	5,2
14521340	Königswalde	2 Personen	335	77,3	22,7	56,1	41,8	(2,1)
14521340	Königswalde	3 Personen	132	81,8	16,7	62,9	28,0	(6,8)
14521340	Königswalde	4 und mehr Personen	173	86,1	15,0	51,4	36,4	11,6
14521355	Lauter-Bernsbach, Stadt	1 Person	1.474	40,9	58,8	55,2	43,1	1,4
14521355	Lauter-Bernsbach, Stadt	2 Personen	1.514	63,9	36,3	51,9	45,3	3,0
14521355	Lauter-Bernsbach, Stadt	3 Personen	543	65,9	34,3	53,8	40,3	6,6
14521355	Lauter-Bernsbach, Stadt	4 und mehr Personen	498	73,3	26,1	50,6	38,4	10,8
14521370	Lößnitz, Stadt	1 Person	1.720	22,8	77,0	28,5	69,6	1,6
14521370	Lößnitz, Stadt	2 Personen	1.410	49,4	50,6	37,7	60,1	2,1
14521370	Lößnitz, Stadt	3 Personen	457	61,3	38,3	43,8	49,7	7,2
14521370	Lößnitz, Stadt	4 und mehr Personen	406	64,5	36,0	52,0	39,7	8,4
14521380	Lugau/Erzgeb., Stadt	1 Person	1.603	24,5	75,3	43,4	52,5	4,2
14521380	Lugau/Erzgeb., Stadt	2 Personen	1.441	47,1	52,7	41,3	55,9	2,7
14521380	Lugau/Erzgeb., Stadt	3 Personen	457	57,5	41,8	53,0	39,4	7,2
14521380	Lugau/Erzgeb., Stadt	4 und mehr Personen	376	70,2	30,3	51,3	33,2	15,7
14521390	Marienberg, Stadt	1 Person	2.973	35,7	64,4	42,0	56,9	1,3
14521390	Marienberg, Stadt	2 Personen	2.838	60,6	39,3	47,1	51,3	1,6
14521390	Marienberg, Stadt	3 Personen	1.034	68,1	32,4	49,3	46,8	4,3
14521390	Marienberg, Stadt	4 und mehr Personen	986	70,0	30,2	48,0	42,5	9,1

AGS	Kreisfreie Stadt Gemeinde Landkreis Land	Merkmal	Wohnfläche je Wohnung und Haushalt in m ²	Zahl der Räume je Wohnung und Haushalt	Wohneigen- tumsquote in %	Durchschnittliche monatliche Nettokaltmiete je m ² in EUR
14521180	Elterlein, Stadt	1 Person	71,7	3,8	45,7	4,42
14521180	Elterlein, Stadt	2 Personen	91,8	4,6	68,7	4,59
14521180	Elterlein, Stadt	3 Personen	102,7	4,9	73,8	4,43
14521180	Elterlein, Stadt	4 und mehr Personen	117,6	5,5	79,4	4,28
14521200	Gelenau/Erzgeb.	1 Person	66,3	3,8	26,6	4,68
14521200	Gelenau/Erzgeb.	2 Personen	87,1	4,5	53,1	4,57
14521200	Gelenau/Erzgeb.	3 Personen	98,8	4,9	54,7	4,92
14521200	Gelenau/Erzgeb.	4 und mehr Personen	109,9	5,4	61,5	4,64
14521210	Geyer, Stadt	1 Person	65,4	3,7	30,7	4,69
14521210	Geyer, Stadt	2 Personen	85,4	4,3	59,0	4,72
14521210	Geyer, Stadt	3 Personen	101,8	4,9	63,6	4,50
14521210	Geyer, Stadt	4 und mehr Personen	115,9	5,4	67,5	4,35
14521220	Gornau/Erzgeb.	1 Person	72,7	3,7	42,3	4,86
14521220	Gornau/Erzgeb.	2 Personen	98,7	4,8	70,7	4,74
14521220	Gornau/Erzgeb.	3 Personen	111,4	5,2	72,4	4,61
14521220	Gornau/Erzgeb.	4 und mehr Personen	122,0	5,8	77,0	4,52
14521230	Gornsdorf	1 Person	65,8	3,4	30,3	4,76
14521230	Gornsdorf	2 Personen	90,4	4,5	62,6	4,71
14521230	Gornsdorf	3 Personen	99,4	4,7	63,2	4,75
14521230	Gornsdorf	4 und mehr Personen	111,7	5,4	53,5	4,21
14521240	Großolbersdorf	1 Person	71,5	3,8	42,5	4,26
14521240	Großolbersdorf	2 Personen	89,7	4,7	71,1	4,31
14521240	Großolbersdorf	3 Personen	101,7	5,2	72,8	4,21
14521240	Großolbersdorf	4 und mehr Personen	116,7	5,7	77,1	3,82
14521250	Großrückerswalde	1 Person	69,6	3,7	42,8	4,25
14521250	Großrückerswalde	2 Personen	89,8	4,6	71,9	4,05
14521250	Großrückerswalde	3 Personen	102,6	5,0	73,4	4,15
14521250	Großrückerswalde	4 und mehr Personen	112,8	5,4	73,1	4,03
14521260	Grünhain-Beierfeld, Stadt	1 Person	65,6	3,7	34,3	4,66
14521260	Grünhain-Beierfeld, Stadt	2 Personen	86,0	4,5	63,8	4,65
14521260	Grünhain-Beierfeld, Stadt	3 Personen	99,9	5,0	66,2	4,86
14521260	Grünhain-Beierfeld, Stadt	4 und mehr Personen	116,8	5,5	65,0	4,60
14521270	Grünhainichen	1 Person	72,1	4,0	40,6	4,45
14521270	Grünhainichen	2 Personen	93,5	4,7	70,3	4,20
14521270	Grünhainichen	3 Personen	105,5	5,0	73,3	4,27
14521270	Grünhainichen	4 und mehr Personen	123,7	5,8	77,4	4,09
14521280	Heidersdorf	1 Person	70,9	4,1	57,1	3,77
14521280	Heidersdorf	2 Personen	96,5	4,6	72,2	3,83
14521280	Heidersdorf	3 Personen	107,0	5,3	75,0	3,95
14521280	Heidersdorf	4 und mehr Personen	124,0	6,3	85,5	3,32
14521290	Hohndorf	1 Person	66,5	3,5	31,2	4,87
14521290	Hohndorf	2 Personen	90,1	4,4	61,1	4,77
14521290	Hohndorf	3 Personen	104,0	4,7	61,3	4,64
14521290	Hohndorf	4 und mehr Personen	118,7	5,6	72,8	4,36
14521310	Jahnsdorf/Erzgeb.	1 Person	73,3	3,8	43,1	4,79
14521310	Jahnsdorf/Erzgeb.	2 Personen	97,5	4,7	76,6	4,75
14521310	Jahnsdorf/Erzgeb.	3 Personen	106,8	5,0	72,3	5,00
14521310	Jahnsdorf/Erzgeb.	4 und mehr Personen	120,3	5,4	72,7	4,92
14521320	Johanngeorgenstadt, Stadt	1 Person	64,3	3,5	20,4	4,29
14521320	Johanngeorgenstadt, Stadt	2 Personen	87,2	4,4	48,9	4,21
14521320	Johanngeorgenstadt, Stadt	3 Personen	95,0	4,8	54,7	4,12
14521320	Johanngeorgenstadt, Stadt	4 und mehr Personen	105,5	5,1	53,7	4,34
14521330	Jöhstadt, Stadt	1 Person	69,3	3,8	50,8	3,87
14521330	Jöhstadt, Stadt	2 Personen	88,7	4,6	77,0	3,68
14521330	Jöhstadt, Stadt	3 Personen	96,5	5,0	67,9	3,94
14521330	Jöhstadt, Stadt	4 und mehr Personen	109,1	5,6	64,1	3,76
14521340	Königswalde	1 Person	70,9	3,7	55,2	4,58
14521340	Königswalde	2 Personen	92,4	4,6	79,4	4,40
14521340	Königswalde	3 Personen	109,2	5,3	75,8	4,24
14521340	Königswalde	4 und mehr Personen	121,4	5,8	78,0	3,98
14521355	Lauter-Bernsbach, Stadt	1 Person	67,3	3,6	35,2	4,67
14521355	Lauter-Bernsbach, Stadt	2 Personen	91,9	4,5	65,7	4,68
14521355	Lauter-Bernsbach, Stadt	3 Personen	102,7	4,9	67,6	4,52
14521355	Lauter-Bernsbach, Stadt	4 und mehr Personen	118,4	5,4	71,7	4,68
14521370	Lößnitz, Stadt	1 Person	59,3	2,8	20,5	4,10
14521370	Lößnitz, Stadt	2 Personen	83,4	4,0	50,4	3,91
14521370	Lößnitz, Stadt	3 Personen	95,7	4,5	56,5	4,26
14521370	Lößnitz, Stadt	4 und mehr Personen	108,5	5,2	56,7	4,16
14521380	Lugau/Erzgeb., Stadt	1 Person	65,6	3,4	25,5	4,86
14521380	Lugau/Erzgeb., Stadt	2 Personen	84,7	4,3	51,5	4,88
14521380	Lugau/Erzgeb., Stadt	3 Personen	99,9	4,7	57,3	4,83
14521380	Lugau/Erzgeb., Stadt	4 und mehr Personen	118,0	5,3	65,4	4,83
14521390	Marienbergr, Stadt	1 Person	64,6	3,3	30,1	4,70
14521390	Marienbergr, Stadt	2 Personen	87,7	4,5	59,7	4,59
14521390	Marienbergr, Stadt	3 Personen	99,9	4,8	64,0	4,56
14521390	Marienbergr, Stadt	4 und mehr Personen	110,5	5,3	65,7	4,46

AGS	Kreisfreie Stadt Gemeinde Landkreis Land	Merkmal	Haushalte	Haushalte in Gebäuden mit 1 und 2 Wohnungen in %	Haushalte in Gebäuden mit 3 und mehr Wohnungen in %	Haushalte in Gebäuden mit Baujahr bis 1949 in %	Haushalte in Gebäuden mit Baujahr von 1950 bis 2009 in %	Haushalte in Gebäuden mit Baujahr 2010 und später in %
14521400	Mildenaу	1 Person	395	59,5	40,8	60,5	36,7	2,8
14521400	Mildenaу	2 Personen	574	78,9	22,0	53,8	43,4	2,8
14521400	Mildenaу	3 Personen	240	77,1	22,1	55,0	35,4	6,3
14521400	Mildenaу	4 und mehr Personen	263	85,9	12,9	52,5	30,8	16,7
14521410	Neukirchen/Erzgeb.	1 Person	1.125	36,9	63,3	51,9	46,8	1,2
14521410	Neukirchen/Erzgeb.	2 Personen	1.321	62,6	37,3	47,2	48,2	4,5
14521410	Neukirchen/Erzgeb.	3 Personen	437	67,0	32,3	47,1	38,2	14,6
14521410	Neukirchen/Erzgeb.	4 und mehr Personen	414	73,4	27,1	48,8	29,0	22,2
14521420	Niederdorf	1 Person	211	43,6	55,9	51,7	44,1	4,7
14521420	Niederdorf	2 Personen	235	66,0	34,5	45,5	50,6	(3,0)
14521420	Niederdorf	3 Personen	74	67,6	35,1	47,3	41,9	(10,8)
14521420	Niederdorf	4 und mehr Personen	71	62,0	36,6	60,6	31,0	(8,5)
14521430	Niederwürschnitz	1 Person	484	32,2	68,8	61,4	35,3	4,5
14521430	Niederwürschnitz	2 Personen	474	57,6	43,0	53,0	45,6	2,7
14521430	Niederwürschnitz	3 Personen	174	62,1	36,2	62,1	30,5	7,5
14521430	Niederwürschnitz	4 und mehr Personen	139	64,7	36,7	64,7	24,5	10,8
14521440	Oberwiesenthal, Kurort, Stadt	1 Person	499	25,7	74,5	29,5	69,1	-
14521440	Oberwiesenthal, Kurort, Stadt	2 Personen	390	50,3	50,3	40,0	59,2	(0,8)
14521440	Oberwiesenthal, Kurort, Stadt	3 Personen	102	52,9	50,0	45,1	52,0	-
14521440	Oberwiesenthal, Kurort, Stadt	4 und mehr Personen	96	67,7	34,4	46,9	43,8	(3,1)
14521450	Oelsnitz/Erzgeb., Stadt	1 Person	2.266	25,3	74,7	62,2	34,6	3,2
14521450	Oelsnitz/Erzgeb., Stadt	2 Personen	2.041	50,7	49,3	60,7	35,8	3,5
14521450	Oelsnitz/Erzgeb., Stadt	3 Personen	698	57,0	43,3	59,3	31,4	9,9
14521450	Oelsnitz/Erzgeb., Stadt	4 und mehr Personen	598	62,9	37,5	58,9	27,4	12,9
14521460	Olbernhau, Stadt	1 Person	2.295	31,2	68,6	55,2	42,9	2,0
14521460	Olbernhau, Stadt	2 Personen	1.881	57,2	42,7	54,9	43,2	1,8
14521460	Olbernhau, Stadt	3 Personen	593	65,8	33,4	58,5	36,8	4,7
14521460	Olbernhau, Stadt	4 und mehr Personen	523	67,5	32,7	58,5	35,0	6,5
14521495	Pockau-Lengefeld, Stadt	1 Person	1.253	45,3	54,9	51,5	46,0	2,7
14521495	Pockau-Lengefeld, Stadt	2 Personen	1.255	67,4	32,9	50,0	47,4	2,5
14521495	Pockau-Lengefeld, Stadt	3 Personen	463	75,8	24,8	53,3	41,7	4,8
14521495	Pockau-Lengefeld, Stadt	4 und mehr Personen	470	79,4	20,2	55,7	37,0	7,7
14521500	Raschau-Markersbach	1 Person	954	29,8	70,2	41,5	57,3	1,2
14521500	Raschau-Markersbach	2 Personen	831	57,9	42,1	47,4	51,4	1,8
14521500	Raschau-Markersbach	3 Personen	330	69,1	30,6	53,9	41,8	4,2
14521500	Raschau-Markersbach	4 und mehr Personen	258	75,2	26,0	50,4	40,3	9,3
14521510	Scheibenberg, Stadt	1 Person	355	38,3	62,5	63,9	36,9	-
14521510	Scheibenberg, Stadt	2 Personen	348	57,8	42,2	55,2	44,0	(0,9)
14521510	Scheibenberg, Stadt	3 Personen	128	70,3	28,1	56,3	37,5	7,8
14521510	Scheibenberg, Stadt	4 und mehr Personen	118	72,9	31,4	57,6	36,4	11,0
14521520	Schlettau, Stadt	1 Person	382	41,6	57,3	59,9	38,0	(1,3)
14521520	Schlettau, Stadt	2 Personen	407	57,5	43,7	57,0	42,3	(0,7)
14521520	Schlettau, Stadt	3 Personen	151	68,9	32,5	59,6	36,4	(4,6)
14521520	Schlettau, Stadt	4 und mehr Personen	147	72,1	29,3	59,2	38,8	(4,8)
14521530	Schneeberg, Stadt	1 Person	3.198	17,6	82,4	28,8	69,6	1,6
14521530	Schneeberg, Stadt	2 Personen	2.376	40,5	59,4	34,3	63,3	2,4
14521530	Schneeberg, Stadt	3 Personen	742	53,1	47,2	42,0	51,5	6,5
14521530	Schneeberg, Stadt	4 und mehr Personen	600	58,3	42,2	42,2	48,5	9,3
14521540	Schönheide	1 Person	852	33,1	66,7	51,1	47,8	1,3
14521540	Schönheide	2 Personen	778	59,3	40,6	56,3	41,9	1,7
14521540	Schönheide	3 Personen	251	65,3	33,1	54,6	39,8	7,6
14521540	Schönheide	4 und mehr Personen	210	76,2	22,9	53,8	31,9	14,3
14521550	Schwarzenberg/Erzgeb., Stadt	1 Person	3.884	17,3	82,7	37,6	57,4	5,0
14521550	Schwarzenberg/Erzgeb., Stadt	2 Personen	2.805	40,7	59,2	42,6	54,6	2,7
14521550	Schwarzenberg/Erzgeb., Stadt	3 Personen	882	52,0	48,3	47,3	48,0	5,2
14521550	Schwarzenberg/Erzgeb., Stadt	4 und mehr Personen	786	55,3	44,4	50,4	42,4	6,9
14521560	Sehmatal	1 Person	1.166	39,3	61,0	58,7	40,6	1,0
14521560	Sehmatal	2 Personen	1.076	64,3	35,5	55,6	42,9	1,1
14521560	Sehmatal	3 Personen	359	71,0	29,2	61,8	34,3	3,6
14521560	Sehmatal	4 und mehr Personen	387	74,9	24,5	64,9	30,7	4,4
14521570	Seiffen/Erzgeb., Kurort	1 Person	402	56,5	42,5	68,4	31,1	(1,5)
14521570	Seiffen/Erzgeb., Kurort	2 Personen	341	81,5	18,2	67,7	33,1	(0,9)
14521570	Seiffen/Erzgeb., Kurort	3 Personen	135	82,2	20,0	62,2	34,8	(3,0)
14521570	Seiffen/Erzgeb., Kurort	4 und mehr Personen	104	89,2	10,6	54,8	40,4	(4,8)
14521590	Stollberg/Erzgeb., Stadt	1 Person	2.359	19,8	80,2	32,9	64,2	2,9
14521590	Stollberg/Erzgeb., Stadt	2 Personen	2.091	45,7	54,4	38,0	58,3	3,7
14521590	Stollberg/Erzgeb., Stadt	3 Personen	640	48,6	51,1	44,2	46,1	9,5
14521590	Stollberg/Erzgeb., Stadt	4 und mehr Personen	603	57,4	42,8	43,3	40,5	16,3
14521600	Stützengrün	1 Person	415	58,3	41,9	62,7	35,4	2,7
14521600	Stützengrün	2 Personen	570	81,4	18,2	54,9	44,9	(0,9)
14521600	Stützengrün	3 Personen	203	77,8	23,2	57,1	39,4	(3,4)
14521600	Stützengrün	4 und mehr Personen	236	80,5	18,6	60,2	35,2	5,1
14521610	Tannenberg	1 Person	143	69,9	32,2	83,2	16,1	-
14521610	Tannenberg	2 Personen	183	83,6	17,5	67,8	26,8	(4,9)
14521610	Tannenberg	3 Personen	67	89,7	(10,4)	65,7	31,3	-
14521610	Tannenberg	4 und mehr Personen	76	88,0	(11,8)	56,6	23,7	19,7

AGS	Kreisfreie Stadt Gemeinde Landkreis Land	Merkmal	Wohnfläche je Wohnung und Haushalt in m ²	Zahl der Räume je Wohnung und Haushalt	Wohneigen- tumsquote in %	Durchschnittliche monatliche Nettokaltmiete je m ² in EUR
14521400	Mildenaу	1 Person	68,6	3,8	56,5	4,28
14521400	Mildenaу	2 Personen	90,4	4,7	82,6	4,47
14521400	Mildenaу	3 Personen	103,3	4,9	78,8	4,43
14521400	Mildenaу	4 und mehr Personen	117,0	5,4	81,0	4,29
14521410	Neukirchen/Erzgeb.	1 Person	68,6	3,5	36,0	4,89
14521410	Neukirchen/Erzgeb.	2 Personen	93,9	4,5	64,2	4,92
14521410	Neukirchen/Erzgeb.	3 Personen	106,1	4,8	68,2	4,92
14521410	Neukirchen/Erzgeb.	4 und mehr Personen	117,5	5,3	70,0	4,98
14521420	Niederdorf	1 Person	75,8	3,7	38,9	4,84
14521420	Niederdorf	2 Personen	97,1	4,6	64,7	4,90
14521420	Niederdorf	3 Personen	109,3	5,0	68,9	4,88
14521420	Niederdorf	4 und mehr Personen	108,3	4,9	50,7	5,10
14521430	Niederwürschnitz	1 Person	67,2	3,4	26,0	5,04
14521430	Niederwürschnitz	2 Personen	88,3	4,3	57,0	5,02
14521430	Niederwürschnitz	3 Personen	100,3	4,8	66,7	5,36
14521430	Niederwürschnitz	4 und mehr Personen	112,1	5,3	66,9	4,69
14521440	Oberwiesenthal, Kurort, Stadt	1 Person	65,0	3,4	28,7	4,67
14521440	Oberwiesenthal, Kurort, Stadt	2 Personen	85,7	4,3	53,3	4,57
14521440	Oberwiesenthal, Kurort, Stadt	3 Personen	101,8	5,0	64,1	4,60
14521440	Oberwiesenthal, Kurort, Stadt	4 und mehr Personen	112,9	5,5	70,8	4,72
14521450	Oelsnitz/Erzgeb., Stadt	1 Person	64,5	3,4	26,9	5,08
14521450	Oelsnitz/Erzgeb., Stadt	2 Personen	86,0	4,2	54,5	5,02
14521450	Oelsnitz/Erzgeb., Stadt	3 Personen	100,7	4,7	55,9	4,91
14521450	Oelsnitz/Erzgeb., Stadt	4 und mehr Personen	115,8	5,3	61,9	4,97
14521460	Olbernhau, Stadt	1 Person	65,8	3,5	26,4	4,76
14521460	Olbernhau, Stadt	2 Personen	87,7	4,5	57,6	4,64
14521460	Olbernhau, Stadt	3 Personen	102,0	5,0	61,9	4,50
14521460	Olbernhau, Stadt	4 und mehr Personen	112,3	5,3	66,7	4,53
14521495	Pockau-Lengefeld, Stadt	1 Person	69,1	3,7	39,7	4,63
14521495	Pockau-Lengefeld, Stadt	2 Personen	90,0	4,6	66,1	4,50
14521495	Pockau-Lengefeld, Stadt	3 Personen	103,6	5,0	70,8	4,36
14521495	Pockau-Lengefeld, Stadt	4 und mehr Personen	116,2	5,4	76,0	4,41
14521500	Raschau-Markersbach	1 Person	66,8	3,6	27,3	5,27
14521500	Raschau-Markersbach	2 Personen	86,5	4,4	58,7	5,02
14521500	Raschau-Markersbach	3 Personen	102,4	5,0	67,0	4,70
14521500	Raschau-Markersbach	4 und mehr Personen	112,9	5,5	74,8	4,46
14521510	Scheibenberg, Stadt	1 Person	73,9	3,7	38,8	4,27
14521510	Scheibenberg, Stadt	2 Personen	90,2	4,5	65,5	4,50
14521510	Scheibenberg, Stadt	3 Personen	101,8	5,0	71,9	4,97
14521510	Scheibenberg, Stadt	4 und mehr Personen	111,6	5,2	66,9	4,43
14521520	Schlettau, Stadt	1 Person	67,0	3,6	34,8	4,93
14521520	Schlettau, Stadt	2 Personen	86,9	4,4	60,2	4,42
14521520	Schlettau, Stadt	3 Personen	101,7	4,8	65,6	4,10
14521520	Schlettau, Stadt	4 und mehr Personen	116,9	5,5	68,7	4,07
14521530	Schneeberg, Stadt	1 Person	61,2	3,1	16,9	4,81
14521530	Schneeberg, Stadt	2 Personen	83,8	4,2	44,3	4,69
14521530	Schneeberg, Stadt	3 Personen	98,4	4,6	50,0	4,75
14521530	Schneeberg, Stadt	4 und mehr Personen	112,0	5,3	56,8	4,59
14521540	Schönheide	1 Person	64,1	3,5	36,7	4,68
14521540	Schönheide	2 Personen	84,7	4,3	63,5	4,41
14521540	Schönheide	3 Personen	99,2	5,0	67,7	4,46
14521540	Schönheide	4 und mehr Personen	109,9	5,3	64,8	4,36
14521550	Schwarzenberg/Erzgeb., Stadt	1 Person	60,4	3,0	18,3	5,04
14521550	Schwarzenberg/Erzgeb., Stadt	2 Personen	82,0	4,1	44,6	4,92
14521550	Schwarzenberg/Erzgeb., Stadt	3 Personen	93,7	4,6	52,0	4,82
14521550	Schwarzenberg/Erzgeb., Stadt	4 und mehr Personen	107,5	5,1	54,1	4,79
14521560	Sehmatal	1 Person	64,5	3,5	35,5	4,61
14521560	Sehmatal	2 Personen	86,6	4,5	67,7	4,41
14521560	Sehmatal	3 Personen	98,1	4,9	67,4	4,34
14521560	Sehmatal	4 und mehr Personen	112,8	5,4	72,1	4,50
14521570	Seiffen/Erzgeb., Kurort	1 Person	72,1	3,9	48,1	4,52
14521570	Seiffen/Erzgeb., Kurort	2 Personen	90,5	4,7	78,0	4,40
14521570	Seiffen/Erzgeb., Kurort	3 Personen	101,8	5,2	80,0	4,67
14521570	Seiffen/Erzgeb., Kurort	4 und mehr Personen	127,7	6,1	83,7	5,05
14521590	Stollberg/Erzgeb., Stadt	1 Person	61,6	3,2	20,9	4,91
14521590	Stollberg/Erzgeb., Stadt	2 Personen	84,8	4,2	48,5	4,94
14521590	Stollberg/Erzgeb., Stadt	3 Personen	96,1	4,7	48,6	5,01
14521590	Stollberg/Erzgeb., Stadt	4 und mehr Personen	111,0	5,0	57,7	5,05
14521600	Stützengrün	1 Person	76,3	4,0	49,3	4,41
14521600	Stützengrün	2 Personen	91,1	4,7	77,5	4,25
14521600	Stützengrün	3 Personen	108,0	5,1	77,3	4,09
14521600	Stützengrün	4 und mehr Personen	119,0	5,7	85,6	4,03
14521610	Tannenberg	1 Person	71,4	3,8	47,6	4,18
14521610	Tannenberg	2 Personen	97,8	4,8	78,1	4,20
14521610	Tannenberg	3 Personen	100,2	5,2	85,7	4,01
14521610	Tannenberg	4 und mehr Personen	113,9	5,4	80,3	4,12

AGS	Kreisfreie Stadt Gemeinde Landkreis Land	Merkmal	Haushalte	Haushalte in Gebäuden mit 1 und 2 Wohnungen in %	Haushalte in Gebäuden mit 3 und mehr Wohnungen in %	Haushalte in Gebäuden mit Baujahr bis 1949 in %	Haushalte in Gebäuden mit Baujahr von 1950 bis 2009 in %	Haushalte in Gebäuden mit Baujahr 2010 und später in %
14521620	Thalheim/Erzgeb., Stadt	1 Person	1.343	21,2	78,6	47,9	51,4	(0,5)
14521620	Thalheim/Erzgeb., Stadt	2 Personen	1.100	40,9	59,3	51,5	47,0	1,5
14521620	Thalheim/Erzgeb., Stadt	3 Personen	335	49,9	49,3	57,6	34,9	7,5
14521620	Thalheim/Erzgeb., Stadt	4 und mehr Personen	295	52,5	48,5	56,9	32,2	11,2
14521630	Thermalbad Wiesenbad	1 Person	510	52,5	47,1	58,0	40,2	2,0
14521630	Thermalbad Wiesenbad	2 Personen	516	76,4	23,8	54,3	44,6	(1,2)
14521630	Thermalbad Wiesenbad	3 Personen	191	76,4	24,1	57,1	39,8	(3,1)
14521630	Thermalbad Wiesenbad	4 und mehr Personen	202	80,2	20,8	57,9	35,6	7,9
14521640	Thum, Stadt	1 Person	992	39,8	60,5	67,1	29,4	3,4
14521640	Thum, Stadt	2 Personen	827	61,5	38,1	63,2	34,3	2,1
14521640	Thum, Stadt	3 Personen	299	67,2	31,4	59,2	33,8	5,7
14521640	Thum, Stadt	4 und mehr Personen	283	71,0	29,0	58,7	29,7	11,7
14521670	Wolkenstein, Stadt	1 Person	600	35,0	64,2	53,3	44,3	2,0
14521670	Wolkenstein, Stadt	2 Personen	634	63,6	35,6	49,2	47,9	2,7
14521670	Wolkenstein, Stadt	3 Personen	239	69,9	29,7	57,3	38,9	4,2
14521670	Wolkenstein, Stadt	4 und mehr Personen	262	74,8	24,4	55,0	31,3	15,6
14521690	Zschopau, Stadt, Motorradstadt	1 Person	2.357	19,4	80,5	32,6	66,3	1,0
14521690	Zschopau, Stadt, Motorradstadt	2 Personen	1.495	46,4	53,8	42,8	56,1	1,5
14521690	Zschopau, Stadt, Motorradstadt	3 Personen	538	54,3	46,3	43,3	53,9	2,8
14521690	Zschopau, Stadt, Motorradstadt	4 und mehr Personen	393	51,9	48,9	49,1	45,3	5,9
14521700	Zschorlau	1 Person	877	45,5	54,2	45,0	49,4	5,6
14521700	Zschorlau	2 Personen	875	71,7	28,0	47,1	50,4	2,5
14521700	Zschorlau	3 Personen	321	82,9	18,1	52,6	44,2	4,7
14521700	Zschorlau	4 und mehr Personen	321	84,4	14,0	51,1	41,4	7,2
14521710	Zwönitz, Stadt	1 Person	2.219	30,5	69,4	38,6	58,6	3,0
14521710	Zwönitz, Stadt	2 Personen	2.033	57,5	42,6	46,0	50,6	3,6
14521710	Zwönitz, Stadt	3 Personen	734	64,9	34,9	49,2	42,0	9,7
14521710	Zwönitz, Stadt	4 und mehr Personen	689	69,5	30,6	53,7	34,0	13,1
14522	Mittelsachsen	1 Person	62.636	27,5	72,5	47,0	51,4	1,7
14522	Mittelsachsen	2 Personen	52.347	55,8	44,2	47,7	49,9	2,3
14522	Mittelsachsen	3 Personen	18.197	64,1	35,9	52,0	41,7	6,3
14522	Mittelsachsen	4 und mehr Personen	16.399	69,0	31,0	54,3	35,6	10,2
14522010	Altmittweida	1 Person	303	54,8	44,9	70,6	24,8	4,3
14522010	Altmittweida	2 Personen	331	77,9	21,1	54,1	41,7	3,0
14522010	Altmittweida	3 Personen	135	79,3	19,3	40,7	43,7	13,3
14522010	Altmittweida	4 und mehr Personen	111	90,8	9,0	47,7	38,7	(8,1)
14522020	Augustusburg, Stadt	1 Person	799	39,5	60,1	50,3	47,8	2,4
14522020	Augustusburg, Stadt	2 Personen	866	64,2	35,6	44,9	53,1	2,7
14522020	Augustusburg, Stadt	3 Personen	271	64,2	36,9	49,8	42,1	8,1
14522020	Augustusburg, Stadt	4 und mehr Personen	253	71,5	26,9	49,0	37,2	11,1
14522035	Bobritzsch-Hilbersdorf	1 Person	821	49,3	51,0	53,3	46,2	(1,1)
14522035	Bobritzsch-Hilbersdorf	2 Personen	944	75,3	25,1	49,0	47,8	2,6
14522035	Bobritzsch-Hilbersdorf	3 Personen	373	72,1	27,1	49,1	43,2	8,0
14522035	Bobritzsch-Hilbersdorf	4 und mehr Personen	398	77,9	22,4	50,5	34,2	14,8
14522050	Brand-Erbisdorf, Stadt	1 Person	2.020	17,6	82,3	23,6	74,1	2,3
14522050	Brand-Erbisdorf, Stadt	2 Personen	1.676	42,4	57,8	29,6	68,4	2,0
14522050	Brand-Erbisdorf, Stadt	3 Personen	526	56,5	43,7	37,3	57,8	6,1
14522050	Brand-Erbisdorf, Stadt	4 und mehr Personen	490	62,4	37,3	44,7	46,3	9,2
14522060	Burgstädt, Stadt	1 Person	2.244	26,0	74,0	62,7	36,7	0,6
14522060	Burgstädt, Stadt	2 Personen	1.853	52,1	47,8	59,0	39,3	1,7
14522060	Burgstädt, Stadt	3 Personen	668	63,5	36,4	65,1	30,1	4,8
14522060	Burgstädt, Stadt	4 und mehr Personen	536	66,8	33,8	61,8	31,3	7,3
14522070	Claußnitz	1 Person	490	47,8	52,0	66,5	32,2	(1,2)
14522070	Claußnitz	2 Personen	541	73,0	27,4	60,6	37,5	1,8
14522070	Claußnitz	3 Personen	206	71,8	26,7	60,2	34,5	4,9
14522070	Claußnitz	4 und mehr Personen	188	78,2	20,7	64,4	28,2	9,6
14522080	Döbeln, Stadt	1 Person	5.637	15,5	84,4	44,0	53,5	2,5
14522080	Döbeln, Stadt	2 Personen	4.237	42,2	57,8	42,2	54,6	3,1
14522080	Döbeln, Stadt	3 Personen	1.327	51,7	48,2	46,8	45,5	7,3
14522080	Döbeln, Stadt	4 und mehr Personen	1.152	50,8	49,3	50,1	40,7	8,9
14522090	Dorfchemnitz	1 Person	170	65,9	34,1	65,9	36,5	-
14522090	Dorfchemnitz	2 Personen	228	87,7	13,2	58,3	40,8	(1,3)
14522090	Dorfchemnitz	3 Personen	104	89,2	10,6	60,6	34,6	(3,8)
14522090	Dorfchemnitz	4 und mehr Personen	118	92,5	(7,6)	66,1	32,2	(3,4)
14522110	Eppendorf	1 Person	668	41,8	58,2	54,3	44,2	(1,0)
14522110	Eppendorf	2 Personen	701	64,9	35,4	51,6	46,2	2,1
14522110	Eppendorf	3 Personen	238	72,3	26,9	58,4	33,6	7,6
14522110	Eppendorf	4 und mehr Personen	240	79,6	20,8	57,5	33,8	8,8
14522120	Erlau	1 Person	398	67,1	33,7	59,0	39,2	(2,0)
14522120	Erlau	2 Personen	525	86,3	13,3	47,0	49,9	(1,7)
14522120	Erlau	3 Personen	245	92,2	8,6	51,4	41,6	6,9
14522120	Erlau	4 und mehr Personen	219	91,3	8,2	45,7	41,6	13,2
14522140	Flöha, Stadt	1 Person	2.617	13,5	86,5	36,1	63,0	0,9
14522140	Flöha, Stadt	2 Personen	1.946	36,6	63,3	36,9	60,9	2,5
14522140	Flöha, Stadt	3 Personen	558	37,6	62,2	50,2	44,8	5,2
14522140	Flöha, Stadt	4 und mehr Personen	437	50,3	49,9	47,8	39,1	11,9

AGS	Kreisfreie Stadt Gemeinde Landkreis Land	Merkmal	Wohnfläche je Wohnung und Haushalt in m ²	Zahl der Räume je Wohnung und Haushalt	Wohneigen- tumsquote in %	Durchschnittliche monatliche Nettokaltmiete je m ² in EUR
14521620	Thalheim/Erzgeb., Stadt	1 Person	63,1	3,4	19,3	4,59
14521620	Thalheim/Erzgeb., Stadt	2 Personen	83,7	4,3	44,2	4,59
14521620	Thalheim/Erzgeb., Stadt	3 Personen	99,3	4,8	47,8	4,46
14521620	Thalheim/Erzgeb., Stadt	4 und mehr Personen	108,7	5,2	53,6	4,56
14521630	Thermalbad Wiesenbad	1 Person	69,8	3,8	47,1	4,49
14521630	Thermalbad Wiesenbad	2 Personen	91,3	4,6	74,4	4,23
14521630	Thermalbad Wiesenbad	3 Personen	99,1	4,9	68,6	4,48
14521630	Thermalbad Wiesenbad	4 und mehr Personen	114,4	5,6	70,3	4,20
14521640	Thum, Stadt	1 Person	68,6	3,5	31,1	4,71
14521640	Thum, Stadt	2 Personen	91,4	4,5	64,6	4,50
14521640	Thum, Stadt	3 Personen	102,6	4,8	68,6	4,63
14521640	Thum, Stadt	4 und mehr Personen	119,7	5,5	70,0	4,38
14521670	Wolkenstein, Stadt	1 Person	65,8	3,5	30,2	4,89
14521670	Wolkenstein, Stadt	2 Personen	90,6	4,5	64,4	4,37
14521670	Wolkenstein, Stadt	3 Personen	100,8	4,9	62,8	4,22
14521670	Wolkenstein, Stadt	4 und mehr Personen	117,3	5,5	68,7	4,44
14521690	Zschopau, Stadt, Motorradstadt	1 Person	59,2	3,2	16,8	4,75
14521690	Zschopau, Stadt, Motorradstadt	2 Personen	81,6	4,2	43,9	4,64
14521690	Zschopau, Stadt, Motorradstadt	3 Personen	94,4	4,7	48,9	4,82
14521690	Zschopau, Stadt, Motorradstadt	4 und mehr Personen	103,7	5,1	42,7	4,72
14521700	Zschorlau	1 Person	66,7	3,5	36,1	5,29
14521700	Zschorlau	2 Personen	92,1	4,6	68,0	4,80
14521700	Zschorlau	3 Personen	104,4	5,3	75,4	4,38
14521700	Zschorlau	4 und mehr Personen	115,4	5,6	77,3	3,85
14521710	Zwönitz, Stadt	1 Person	63,0	3,2	25,1	4,45
14521710	Zwönitz, Stadt	2 Personen	87,4	4,4	56,3	4,42
14521710	Zwönitz, Stadt	3 Personen	100,2	4,9	61,9	4,56
14521710	Zwönitz, Stadt	4 und mehr Personen	115,7	5,4	66,0	4,59
14522	Mittelsachsen	1 Person	64,4	3,4	25,4	5,15
14522	Mittelsachsen	2 Personen	89,7	4,5	56,3	4,98
14522	Mittelsachsen	3 Personen	103,8	4,9	61,9	4,97
14522	Mittelsachsen	4 und mehr Personen	118,8	5,5	65,1	4,89
14522010	Altmittweida	1 Person	74,8	4,0	43,6	4,73
14522010	Altmittweida	2 Personen	101,0	4,8	74,6	4,83
14522010	Altmittweida	3 Personen	112,0	4,9	68,9	5,25
14522010	Altmittweida	4 und mehr Personen	126,4	5,7	82,9	5,05
14522020	Augustusburg, Stadt	1 Person	71,0	3,6	38,7	4,95
14522020	Augustusburg, Stadt	2 Personen	95,5	4,6	63,3	5,03
14522020	Augustusburg, Stadt	3 Personen	106,0	4,9	66,1	5,04
14522020	Augustusburg, Stadt	4 und mehr Personen	121,6	5,5	65,6	5,01
14522035	Bobritzsch-Hilbersdorf	1 Person	70,6	3,8	43,2	4,86
14522035	Bobritzsch-Hilbersdorf	2 Personen	98,7	4,9	76,4	5,05
14522035	Bobritzsch-Hilbersdorf	3 Personen	106,5	5,1	70,5	4,77
14522035	Bobritzsch-Hilbersdorf	4 und mehr Personen	124,7	5,6	74,4	4,58
14522050	Brand-Erbisdorf, Stadt	1 Person	59,9	3,4	18,3	5,13
14522050	Brand-Erbisdorf, Stadt	2 Personen	82,9	4,4	46,6	4,76
14522050	Brand-Erbisdorf, Stadt	3 Personen	98,3	4,8	54,9	4,92
14522050	Brand-Erbisdorf, Stadt	4 und mehr Personen	114,1	5,6	61,2	4,97
14522060	Burgstädt, Stadt	1 Person	64,8	3,5	24,6	4,89
14522060	Burgstädt, Stadt	2 Personen	86,9	4,4	52,7	4,85
14522060	Burgstädt, Stadt	3 Personen	103,2	4,9	63,5	4,95
14522060	Burgstädt, Stadt	4 und mehr Personen	117,3	5,4	63,6	5,09
14522070	Claußnitz	1 Person	73,3	3,8	52,2	4,20
14522070	Claußnitz	2 Personen	95,3	4,7	73,6	4,41
14522070	Claußnitz	3 Personen	105,6	5,1	72,8	4,51
14522070	Claußnitz	4 und mehr Personen	122,0	5,6	79,3	4,14
14522080	Döbeln, Stadt	1 Person	61,5	3,3	14,4	5,04
14522080	Döbeln, Stadt	2 Personen	86,1	4,3	41,5	4,96
14522080	Döbeln, Stadt	3 Personen	99,6	4,6	50,5	4,86
14522080	Döbeln, Stadt	4 und mehr Personen	114,4	5,1	48,1	4,69
14522090	Dorfchemnitz	1 Person	74,6	3,8	54,1	4,77
14522090	Dorfchemnitz	2 Personen	96,0	4,9	84,6	4,61
14522090	Dorfchemnitz	3 Personen	103,7	5,3	82,7	4,43
14522090	Dorfchemnitz	4 und mehr Personen	116,8	5,7	83,9	4,29
14522110	Eppendorf	1 Person	68,1	3,8	38,9	4,67
14522110	Eppendorf	2 Personen	89,7	4,6	66,6	4,46
14522110	Eppendorf	3 Personen	105,5	5,2	68,9	4,65
14522110	Eppendorf	4 und mehr Personen	123,1	5,8	73,3	4,33
14522120	Erlau	1 Person	81,4	4,2	56,2	4,62
14522120	Erlau	2 Personen	101,1	5,0	79,0	4,77
14522120	Erlau	3 Personen	119,7	5,4	85,7	4,66
14522120	Erlau	4 und mehr Personen	129,6	5,9	83,6	4,82
14522140	Flöha, Stadt	1 Person	60,5	3,4	14,8	5,00
14522140	Flöha, Stadt	2 Personen	82,1	4,2	39,6	5,02
14522140	Flöha, Stadt	3 Personen	94,8	4,8	39,6	5,03
14522140	Flöha, Stadt	4 und mehr Personen	112,5	5,3	49,9	4,96

AGS	Kreisfreie Stadt Gemeinde Landkreis Land	Merkmal	Haushalte	Haushalte in Gebäuden mit 1 und 2 Wohnungen in %	Haushalte in Gebäuden mit 3 und mehr Wohnungen in %	Haushalte in Gebäuden mit Baujahr bis 1949 in %	Haushalte in Gebäuden mit Baujahr von 1950 bis 2009 in %	Haushalte in Gebäuden mit Baujahr 2010 und später in %
14522150	Frankenberg/Sa., Stadt, Garnisonsstadt	1 Person	3.099	18,1	82,0	40,0	57,8	2,2
14522150	Frankenberg/Sa., Stadt, Garnisonsstadt	2 Personen	2.363	45,5	54,6	44,0	54,1	1,9
14522150	Frankenberg/Sa., Stadt, Garnisonsstadt	3 Personen	795	50,4	49,2	45,8	47,8	5,4
14522150	Frankenberg/Sa., Stadt, Garnisonsstadt	4 und mehr Personen	695	53,1	46,8	49,5	43,5	6,8
14522170	Frauenstein, Stadt	1 Person	438	58,2	42,0	60,3	39,5	(1,1)
14522170	Frauenstein, Stadt	2 Personen	451	79,8	20,4	59,0	39,7	(1,1)
14522170	Frauenstein, Stadt	3 Personen	166	78,9	18,7	56,6	39,2	(5,4)
14522170	Frauenstein, Stadt	4 und mehr Personen	192	87,0	14,6	59,9	37,0	(3,1)
14522180	Freiberg, Stadt, Universitätsstadt	1 Person	11.967	8,6	91,5	28,9	69,6	1,5
14522180	Freiberg, Stadt, Universitätsstadt	2 Personen	6.679	24,3	75,6	32,7	64,5	2,8
14522180	Freiberg, Stadt, Universitätsstadt	3 Personen	1.999	30,5	69,5	42,1	51,3	6,7
14522180	Freiberg, Stadt, Universitätsstadt	4 und mehr Personen	1.832	34,2	66,0	45,5	42,8	11,8
14522190	Geringswalde, Stadt	1 Person	821	38,2	61,4	63,7	35,9	-
14522190	Geringswalde, Stadt	2 Personen	696	65,4	34,1	57,8	41,1	(1,1)
14522190	Geringswalde, Stadt	3 Personen	251	69,7	29,9	60,2	36,7	(3,6)
14522190	Geringswalde, Stadt	4 und mehr Personen	235	74,9	23,8	63,4	31,9	6,4
14522200	Großhartmannsdorf	1 Person	327	63,3	37,0	64,8	33,0	(2,1)
14522200	Großhartmannsdorf	2 Personen	409	83,1	15,6	57,0	40,3	(1,2)
14522200	Großhartmannsdorf	3 Personen	173	83,8	15,6	60,1	34,1	5,8
14522200	Großhartmannsdorf	4 und mehr Personen	161	90,1	11,2	64,0	29,8	9,3
14522210	Großschirma, Stadt	1 Person	863	56,3	44,0	64,8	32,1	2,4
14522210	Großschirma, Stadt	2 Personen	872	80,8	19,0	54,7	41,9	3,4
14522210	Großschirma, Stadt	3 Personen	377	78,2	21,0	57,6	36,6	5,6
14522210	Großschirma, Stadt	4 und mehr Personen	370	88,4	11,4	55,1	32,4	12,4
14522220	Großweitzschen	1 Person	366	48,6	52,2	44,0	54,9	(0,8)
14522220	Großweitzschen	2 Personen	459	73,0	26,8	49,7	48,8	(1,5)
14522220	Großweitzschen	3 Personen	180	76,1	25,6	49,4	43,9	6,1
14522220	Großweitzschen	4 und mehr Personen	167	79,0	18,6	50,9	36,5	12,0
14522230	Hainichen, Stadt	1 Person	1.881	30,8	69,1	52,7	45,9	1,4
14522230	Hainichen, Stadt	2 Personen	1.416	60,6	39,5	52,1	45,6	2,3
14522230	Hainichen, Stadt	3 Personen	499	65,3	33,9	58,1	35,7	5,6
14522230	Hainichen, Stadt	4 und mehr Personen	412	71,8	27,9	57,8	33,0	8,5
14522240	Halsbrücke	1 Person	759	48,4	51,3	45,3	53,1	1,3
14522240	Halsbrücke	2 Personen	877	74,9	25,0	50,5	46,8	2,9
14522240	Halsbrücke	3 Personen	350	81,4	18,0	51,7	36,9	11,4
14522240	Halsbrücke	4 und mehr Personen	340	83,5	15,6	47,9	34,7	18,5
14522250	Hartha, Stadt	1 Person	1.323	30,0	70,2	56,0	42,9	1,0
14522250	Hartha, Stadt	2 Personen	1.271	58,3	41,9	55,4	42,9	1,7
14522250	Hartha, Stadt	3 Personen	414	67,1	32,6	60,9	35,7	4,3
14522250	Hartha, Stadt	4 und mehr Personen	326	73,3	27,0	61,7	28,8	9,8
14522260	Hartmannsdorf	1 Person	941	21,7	78,5	53,7	42,7	3,5
14522260	Hartmannsdorf	2 Personen	808	52,4	47,8	50,5	45,4	4,2
14522260	Hartmannsdorf	3 Personen	268	54,9	44,8	54,5	38,8	7,5
14522260	Hartmannsdorf	4 und mehr Personen	214	67,3	33,6	57,0	27,6	12,6
14522275	Jahnatal	1 Person	685	55,2	44,5	53,7	44,2	2,2
14522275	Jahnatal	2 Personen	877	78,0	22,5	43,1	53,6	3,2
14522275	Jahnatal	3 Personen	314	86,0	15,0	45,2	50,3	4,5
14522275	Jahnatal	4 und mehr Personen	300	84,0	16,0	45,3	45,7	10,0
14522280	Königsfeld	1 Person	176	68,2	33,0	61,4	36,9	(2,3)
14522280	Königsfeld	2 Personen	242	87,2	13,6	51,2	46,3	(2,5)
14522280	Königsfeld	3 Personen	99	89,6	10,1	48,5	46,5	(4,0)
14522280	Königsfeld	4 und mehr Personen	92	89,8	(9,8)	58,7	27,2	(7,6)
14522290	Königshain-Wiederau	1 Person	334	66,5	33,2	65,3	35,0	(1,2)
14522290	Königshain-Wiederau	2 Personen	390	86,2	13,6	61,0	37,2	(0,8)
14522290	Königshain-Wiederau	3 Personen	183	88,0	13,1	62,3	32,2	5,5
14522290	Königshain-Wiederau	4 und mehr Personen	200	92,0	9,0	67,0	27,5	8,0
14522300	Kriebstein	1 Person	297	59,9	38,7	67,3	31,0	(1,7)
14522300	Kriebstein	2 Personen	391	78,0	22,3	63,2	35,5	(1,8)
14522300	Kriebstein	3 Personen	123	87,0	15,4	63,4	31,7	(4,9)
14522300	Kriebstein	4 und mehr Personen	132	87,1	14,4	65,2	30,3	(6,8)
14522310	Leisnig, Stadt	1 Person	1.863	32,8	67,4	60,5	36,4	3,0
14522310	Leisnig, Stadt	2 Personen	1.451	63,8	36,3	59,8	38,3	2,0
14522310	Leisnig, Stadt	3 Personen	485	73,2	26,2	61,4	33,8	4,3
14522310	Leisnig, Stadt	4 und mehr Personen	420	78,6	21,7	61,2	31,2	7,6
14522320	Leubsdorf	1 Person	520	46,7	52,5	71,5	27,1	(1,3)
14522320	Leubsdorf	2 Personen	537	70,2	30,2	63,7	35,4	(0,9)
14522320	Leubsdorf	3 Personen	220	72,3	28,6	66,8	30,9	5,9
14522320	Leubsdorf	4 und mehr Personen	228	75,0	23,7	60,5	29,8	10,1
14522330	Lichtenau	1 Person	932	63,7	36,4	57,2	38,8	4,6
14522330	Lichtenau	2 Personen	1.301	83,9	15,8	45,3	50,9	3,5
14522330	Lichtenau	3 Personen	535	84,1	15,7	45,6	44,1	10,1
14522330	Lichtenau	4 und mehr Personen	458	90,0	9,6	48,5	35,2	15,5
14522340	Lichtenberg/Erzgeb.	1 Person	383	45,7	53,8	41,8	50,1	7,3
14522340	Lichtenberg/Erzgeb.	2 Personen	444	67,1	32,7	43,9	52,7	3,4
14522340	Lichtenberg/Erzgeb.	3 Personen	166	71,1	27,1	38,6	50,0	12,0
14522340	Lichtenberg/Erzgeb.	4 und mehr Personen	176	80,7	19,3	54,5	35,8	13,6

AGS	Kreisfreie Stadt Gemeinde Landkreis Land	Merkmal	Wohnfläche je Wohnung und Haushalt in m ²	Zahl der Räume je Wohnung und Haushalt	Wohneigen- tumsquote in %	Durchschnittliche monatliche Nettokaltmiete je m ² in EUR
14522150	Frankenberg/Sa., Stadt, Garnisonsstadt	1 Person	62,1	3,4	17,3	4,90
14522150	Frankenberg/Sa., Stadt, Garnisonsstadt	2 Personen	88,3	4,4	47,1	4,88
14522150	Frankenberg/Sa., Stadt, Garnisonsstadt	3 Personen	101,1	4,7	51,1	4,96
14522150	Frankenberg/Sa., Stadt, Garnisonsstadt	4 und mehr Personen	112,0	5,3	51,2	4,86
14522170	Frauenstein, Stadt	1 Person	76,2	4,0	52,2	4,80
14522170	Frauenstein, Stadt	2 Personen	92,7	4,7	76,5	4,58
14522170	Frauenstein, Stadt	3 Personen	105,2	5,1	75,3	4,38
14522170	Frauenstein, Stadt	4 und mehr Personen	121,8	5,8	83,9	4,03
14522180	Freiberg, Stadt, Universitätsstadt	1 Person	55,2	2,9	8,5	5,74
14522180	Freiberg, Stadt, Universitätsstadt	2 Personen	78,9	4,0	27,4	5,54
14522180	Freiberg, Stadt, Universitätsstadt	3 Personen	91,8	4,4	31,2	5,55
14522180	Freiberg, Stadt, Universitätsstadt	4 und mehr Personen	106,3	4,9	33,8	5,48
14522190	Geringswalde, Stadt	1 Person	68,7	3,7	35,6	4,52
14522190	Geringswalde, Stadt	2 Personen	91,6	4,7	68,0	4,40
14522190	Geringswalde, Stadt	3 Personen	101,9	5,0	62,5	4,31
14522190	Geringswalde, Stadt	4 und mehr Personen	112,5	5,4	71,5	4,24
14522200	Großhartmannsdorf	1 Person	75,1	4,0	51,7	4,98
14522200	Großhartmannsdorf	2 Personen	97,1	4,9	82,6	4,69
14522200	Großhartmannsdorf	3 Personen	107,8	5,2	75,7	4,40
14522200	Großhartmannsdorf	4 und mehr Personen	129,5	6,0	82,0	4,87
14522210	Großschirma, Stadt	1 Person	77,2	3,9	51,0	5,94
14522210	Großschirma, Stadt	2 Personen	101,9	5,0	80,7	4,75
14522210	Großschirma, Stadt	3 Personen	110,7	5,2	78,8	4,87
14522210	Großschirma, Stadt	4 und mehr Personen	127,1	5,9	82,4	4,75
14522220	Großweitzschen	1 Person	81,4	4,2	49,2	4,10
14522220	Großweitzschen	2 Personen	105,4	5,0	73,6	4,20
14522220	Großweitzschen	3 Personen	115,0	5,5	76,7	4,27
14522220	Großweitzschen	4 und mehr Personen	125,6	5,8	74,9	4,26
14522230	Hainichen, Stadt	1 Person	66,6	3,3	25,7	4,68
14522230	Hainichen, Stadt	2 Personen	90,8	4,4	57,6	4,73
14522230	Hainichen, Stadt	3 Personen	100,3	4,8	59,9	4,91
14522230	Hainichen, Stadt	4 und mehr Personen	120,7	5,5	69,4	4,66
14522240	Halsbrücke	1 Person	73,4	3,8	47,5	5,11
14522240	Halsbrücke	2 Personen	95,8	4,7	77,0	5,02
14522240	Halsbrücke	3 Personen	110,2	5,1	77,4	5,19
14522240	Halsbrücke	4 und mehr Personen	127,3	5,6	73,2	4,96
14522250	Hartha, Stadt	1 Person	65,1	3,6	27,5	4,65
14522250	Hartha, Stadt	2 Personen	91,2	4,6	58,9	4,59
14522250	Hartha, Stadt	3 Personen	107,2	5,1	64,3	4,60
14522250	Hartha, Stadt	4 und mehr Personen	121,6	5,6	69,0	4,69
14522260	Hartmannsdorf	1 Person	65,3	3,5	20,7	5,29
14522260	Hartmannsdorf	2 Personen	88,9	4,4	53,3	5,20
14522260	Hartmannsdorf	3 Personen	102,3	4,9	55,2	5,19
14522260	Hartmannsdorf	4 und mehr Personen	121,5	5,5	63,6	5,11
14522275	Jahnatal	1 Person	76,7	4,0	48,6	4,60
14522275	Jahnatal	2 Personen	98,9	4,8	74,4	4,58
14522275	Jahnatal	3 Personen	114,9	5,4	82,2	4,42
14522275	Jahnatal	4 und mehr Personen	125,0	5,7	78,7	4,66
14522280	Königsfeld	1 Person	81,0	4,0	65,9	4,51
14522280	Königsfeld	2 Personen	101,7	5,1	83,5	4,34
14522280	Königsfeld	3 Personen	117,9	5,6	82,8	4,20
14522280	Königsfeld	4 und mehr Personen	138,0	6,3	86,4	4,88
14522290	Königshain-Wiederau	1 Person	76,9	4,1	55,7	4,81
14522290	Königshain-Wiederau	2 Personen	101,8	4,9	81,5	4,26
14522290	Königshain-Wiederau	3 Personen	115,2	5,4	82,0	4,46
14522290	Königshain-Wiederau	4 und mehr Personen	125,4	5,9	86,5	4,12
14522300	Kriebstein	1 Person	74,8	4,1	51,7	4,25
14522300	Kriebstein	2 Personen	91,4	4,8	77,0	4,27
14522300	Kriebstein	3 Personen	103,9	5,1	84,6	4,65
14522300	Kriebstein	4 und mehr Personen	123,9	5,9	84,1	4,05
14522310	Leisnig, Stadt	1 Person	70,2	3,7	28,8	4,65
14522310	Leisnig, Stadt	2 Personen	93,9	4,7	63,0	4,63
14522310	Leisnig, Stadt	3 Personen	111,0	5,3	68,5	4,59
14522310	Leisnig, Stadt	4 und mehr Personen	123,9	5,7	70,0	4,39
14522320	Leubsdorf	1 Person	73,7	3,8	40,8	4,81
14522320	Leubsdorf	2 Personen	92,8	4,7	72,3	4,51
14522320	Leubsdorf	3 Personen	101,3	5,1	67,7	4,69
14522320	Leubsdorf	4 und mehr Personen	121,3	5,5	75,9	4,61
14522330	Lichtenau	1 Person	78,6	3,9	56,0	4,97
14522330	Lichtenau	2 Personen	101,9	4,8	81,6	4,95
14522330	Lichtenau	3 Personen	109,7	5,1	78,3	4,95
14522330	Lichtenau	4 und mehr Personen	124,1	5,6	83,4	5,06
14522340	Lichtenberg/Erzgeb.	1 Person	71,6	3,8	49,6	4,93
14522340	Lichtenberg/Erzgeb.	2 Personen	91,5	4,7	69,1	4,83
14522340	Lichtenberg/Erzgeb.	3 Personen	99,9	4,9	70,5	4,60
14522340	Lichtenberg/Erzgeb.	4 und mehr Personen	121,0	5,5	75,0	4,31

AGS	Kreisfreie Stadt Gemeinde Landkreis Land	Merkmal	Haushalte	Haushalte in Gebäuden mit 1 und 2 Wohnungen in %	Haushalte in Gebäuden mit 3 und mehr Wohnungen in %	Haushalte in Gebäuden mit Baujahr bis 1949 in %	Haushalte in Gebäuden mit Baujahr von 1950 bis 2009 in %	Haushalte in Gebäuden mit Baujahr 2010 und später in %
14522350	Lunzenau, Stadt	1 Person	717	49,8	49,9	58,3	40,7	(1,1)
14522350	Lunzenau, Stadt	2 Personen	726	71,9	27,8	58,4	40,1	1,4
14522350	Lunzenau, Stadt	3 Personen	263	81,0	18,6	59,3	39,2	(3,0)
14522350	Lunzenau, Stadt	4 und mehr Personen	213	87,8	13,6	65,3	28,6	7,0
14522360	Mittweida, Stadt, Hochschulstadt	1 Person	4.187	14,1	86,0	45,3	53,3	1,5
14522360	Mittweida, Stadt, Hochschulstadt	2 Personen	2.541	38,7	61,4	49,5	48,8	1,7
14522360	Mittweida, Stadt, Hochschulstadt	3 Personen	799	50,1	49,8	56,3	39,4	3,9
14522360	Mittweida, Stadt, Hochschulstadt	4 und mehr Personen	644	55,6	44,6	58,4	33,2	8,1
14522380	Mühlau	1 Person	283	55,5	45,2	57,6	42,4	(1,4)
14522380	Mühlau	2 Personen	349	79,9	20,3	48,1	50,1	(1,1)
14522380	Mühlau	3 Personen	141	83,0	19,1	48,9	42,6	8,5
14522380	Mühlau	4 und mehr Personen	156	88,5	13,5	54,5	34,0	13,5
14522390	Mulda/Sa.	1 Person	363	46,6	52,9	44,4	54,8	(1,1)
14522390	Mulda/Sa.	2 Personen	405	68,6	31,6	49,1	50,9	(0,7)
14522390	Mulda/Sa.	3 Personen	165	73,9	25,5	46,7	49,7	(4,2)
14522390	Mulda/Sa.	4 und mehr Personen	177	77,4	21,5	58,8	28,8	10,2
14522400	Neuhausen/Erzgeb.	1 Person	439	47,8	51,5	63,1	34,9	(1,6)
14522400	Neuhausen/Erzgeb.	2 Personen	452	71,7	27,7	67,3	31,4	(1,1)
14522400	Neuhausen/Erzgeb.	3 Personen	132	88,6	13,6	66,7	30,3	(3,0)
14522400	Neuhausen/Erzgeb.	4 und mehr Personen	134	82,8	16,4	67,2	26,1	(6,7)
14522420	Niederwiesa	1 Person	830	42,0	58,6	56,4	41,7	2,7
14522420	Niederwiesa	2 Personen	863	69,8	30,7	46,0	52,7	1,3
14522420	Niederwiesa	3 Personen	292	72,6	27,1	53,8	37,3	8,2
14522420	Niederwiesa	4 und mehr Personen	297	74,4	24,9	48,5	35,7	14,5
14522430	Oberschöna	1 Person	394	64,0	36,5	55,8	42,6	(1,8)
14522430	Oberschöna	2 Personen	563	82,2	17,4	42,6	53,5	3,9
14522430	Oberschöna	3 Personen	238	85,7	13,9	44,1	49,2	6,3
14522430	Oberschöna	4 und mehr Personen	254	84,3	15,7	43,3	40,9	15,7
14522440	Oederan, Stadt	1 Person	1.420	34,2	65,8	44,6	54,0	0,9
14522440	Oederan, Stadt	2 Personen	1.340	63,7	36,3	48,7	48,7	2,6
14522440	Oederan, Stadt	3 Personen	493	70,6	29,0	49,1	44,4	6,3
14522440	Oederan, Stadt	4 und mehr Personen	467	77,1	22,5	56,3	32,5	11,3
14522460	Penig, Stadt	1 Person	1.642	35,3	64,7	70,1	27,7	2,3
14522460	Penig, Stadt	2 Personen	1.513	63,5	36,4	58,8	38,1	2,8
14522460	Penig, Stadt	3 Personen	550	69,6	30,7	57,8	36,4	6,2
14522460	Penig, Stadt	4 und mehr Personen	444	80,6	19,8	57,4	32,0	11,0
14522470	Rechenberg-Bienenmühle	1 Person	327	54,1	46,2	56,0	42,5	(1,5)
14522470	Rechenberg-Bienenmühle	2 Personen	356	70,8	29,2	57,6	43,3	-
14522470	Rechenberg-Bienenmühle	3 Personen	119	74,8	24,4	62,2	33,6	(2,5)
14522470	Rechenberg-Bienenmühle	4 und mehr Personen	96	87,4	12,5	45,8	50,0	(4,2)
14522480	Reinsberg	1 Person	409	67,0	34,0	58,2	41,3	(1,0)
14522480	Reinsberg	2 Personen	459	85,2	15,5	50,5	47,1	2,4
14522480	Reinsberg	3 Personen	189	81,5	19,6	51,3	43,9	(4,2)
14522480	Reinsberg	4 und mehr Personen	212	88,7	13,2	56,1	36,8	7,5
14522490	Rochlitz, Stadt, Stadt des Roten Porphyrs	1 Person	1.428	17,9	82,4	38,5	60,6	0,9
14522490	Rochlitz, Stadt, Stadt des Roten Porphyrs	2 Personen	1.017	42,8	57,6	45,3	53,0	1,6
14522490	Rochlitz, Stadt, Stadt des Roten Porphyrs	3 Personen	319	56,1	43,6	48,6	44,5	6,9
14522490	Rochlitz, Stadt, Stadt des Roten Porphyrs	4 und mehr Personen	240	56,7	44,6	56,7	32,9	10,0
14522500	Rossau	1 Person	485	48,9	51,3	60,2	37,3	2,3
14522500	Rossau	2 Personen	558	75,3	25,1	47,5	48,4	2,7
14522500	Rossau	3 Personen	258	78,3	22,5	46,9	45,3	7,8
14522500	Rossau	4 und mehr Personen	213	77,9	22,5	56,8	34,7	9,4
14522510	Roßwein, Stadt	1 Person	1.390	31,7	68,1	52,5	46,7	0,9
14522510	Roßwein, Stadt	2 Personen	1.336	56,4	43,7	53,1	45,4	1,9
14522510	Roßwein, Stadt	3 Personen	439	68,1	31,2	55,1	39,9	5,0
14522510	Roßwein, Stadt	4 und mehr Personen	390	75,1	25,4	63,6	26,7	9,7
14522520	Sayda, Stadt	1 Person	279	44,1	55,2	41,9	53,4	(2,9)
14522520	Sayda, Stadt	2 Personen	299	67,2	33,4	52,8	44,1	(1,0)
14522520	Sayda, Stadt	3 Personen	114	67,5	33,3	46,5	44,7	(3,5)
14522520	Sayda, Stadt	4 und mehr Personen	85	88,0	11,8	64,7	30,6	(4,7)
14522530	Seelitz	1 Person	237	75,5	23,6	64,6	34,2	(1,7)
14522530	Seelitz	2 Personen	333	87,4	11,7	59,8	37,5	(2,4)
14522530	Seelitz	3 Personen	95	86,6	13,7	57,9	37,9	(4,2)
14522530	Seelitz	4 und mehr Personen	106	93,3	(6,6)	60,4	33,0	(7,5)
14522540	Striegistal	1 Person	606	68,2	32,3	72,8	27,2	(1,0)
14522540	Striegistal	2 Personen	696	84,6	15,9	63,9	33,3	2,2
14522540	Striegistal	3 Personen	358	88,5	11,2	65,1	30,7	4,2
14522540	Striegistal	4 und mehr Personen	306	89,2	10,8	64,4	27,8	7,5
14522550	Taura	1 Person	363	48,8	51,5	80,2	19,3	(1,9)
14522550	Taura	2 Personen	407	75,7	23,8	62,7	35,6	(1,7)
14522550	Taura	3 Personen	166	74,7	26,5	67,5	26,5	6,6
14522550	Taura	4 und mehr Personen	137	77,4	23,4	72,3	18,2	8,8
14522570	Waldheim, Stadt	1 Person	1.887	21,3	78,6	61,3	38,2	(0,3)
14522570	Waldheim, Stadt	2 Personen	1.497	47,8	52,5	56,3	42,0	1,7
14522570	Waldheim, Stadt	3 Personen	490	61,8	37,6	58,6	36,3	4,1
14522570	Waldheim, Stadt	4 und mehr Personen	458	64,0	36,9	58,1	35,2	7,0

AGS	Kreisfreie Stadt Gemeinde Landkreis Land	Merkmal	Wohnfläche je Wohnung und Haushalt in m ²	Zahl der Räume je Wohnung und Haushalt	Wohneigen- tumsquote in %	Durchschnittliche monatliche Nettokaltmiete je m ² in EUR
14522350	Lunzenau, Stadt	1 Person	68,9	3,6	42,2	4,46
14522350	Lunzenau, Stadt	2 Personen	89,8	4,6	70,2	4,50
14522350	Lunzenau, Stadt	3 Personen	103,1	5,0	76,4	4,20
14522350	Lunzenau, Stadt	4 und mehr Personen	123,5	5,6	81,2	4,62
14522360	Mittweida, Stadt, Hochschulstadt	1 Person	56,9	3,0	14,3	5,82
14522360	Mittweida, Stadt, Hochschulstadt	2 Personen	81,4	4,1	40,9	5,23
14522360	Mittweida, Stadt, Hochschulstadt	3 Personen	97,5	4,6	50,2	5,25
14522360	Mittweida, Stadt, Hochschulstadt	4 und mehr Personen	113,6	5,3	53,9	5,00
14522380	Mühlau	1 Person	76,6	3,8	46,6	4,68
14522380	Mühlau	2 Personen	99,3	4,7	75,1	4,99
14522380	Mühlau	3 Personen	116,7	5,1	74,5	4,86
14522380	Mühlau	4 und mehr Personen	130,5	5,9	81,4	5,10
14522390	Mulda/Sa.	1 Person	72,8	3,6	41,0	4,75
14522390	Mulda/Sa.	2 Personen	92,6	4,7	65,4	4,69
14522390	Mulda/Sa.	3 Personen	101,4	5,0	72,7	4,60
14522390	Mulda/Sa.	4 und mehr Personen	114,9	5,4	71,8	4,39
14522400	Neuhausen/Erzgeb.	1 Person	70,8	3,8	44,0	4,21
14522400	Neuhausen/Erzgeb.	2 Personen	90,9	4,7	65,5	4,12
14522400	Neuhausen/Erzgeb.	3 Personen	105,8	5,2	77,3	4,15
14522400	Neuhausen/Erzgeb.	4 und mehr Personen	119,2	5,7	81,3	3,91
14522420	Niederwiesa	1 Person	74,1	3,8	42,3	5,13
14522420	Niederwiesa	2 Personen	100,0	4,7	72,7	5,07
14522420	Niederwiesa	3 Personen	110,9	5,1	72,6	5,21
14522420	Niederwiesa	4 und mehr Personen	122,2	5,5	71,4	4,98
14522430	Oberschöna	1 Person	78,1	4,1	50,0	4,52
14522430	Oberschöna	2 Personen	101,8	4,9	76,7	4,46
14522430	Oberschöna	3 Personen	115,4	5,5	79,8	4,93
14522430	Oberschöna	4 und mehr Personen	124,4	5,6	80,7	4,84
14522440	Oederan, Stadt	1 Person	65,9	3,4	29,6	5,08
14522440	Oederan, Stadt	2 Personen	91,3	4,5	61,8	4,77
14522440	Oederan, Stadt	3 Personen	104,4	5,0	68,2	4,66
14522440	Oederan, Stadt	4 und mehr Personen	118,4	5,5	70,2	4,56
14522460	Penig, Stadt	1 Person	68,6	3,5	34,0	4,79
14522460	Penig, Stadt	2 Personen	92,1	4,5	62,6	4,83
14522460	Penig, Stadt	3 Personen	105,8	4,9	68,4	4,68
14522460	Penig, Stadt	4 und mehr Personen	120,0	5,5	73,6	4,42
14522470	Rechenberg-Bienenmühle	1 Person	73,8	4,0	44,4	4,58
14522470	Rechenberg-Bienenmühle	2 Personen	89,6	4,8	69,7	4,37
14522470	Rechenberg-Bienenmühle	3 Personen	99,6	5,1	72,9	4,11
14522470	Rechenberg-Bienenmühle	4 und mehr Personen	119,1	5,5	71,9	3,99
14522480	Reinsberg	1 Person	76,7	4,1	54,5	4,58
14522480	Reinsberg	2 Personen	100,2	4,9	80,6	4,30
14522480	Reinsberg	3 Personen	105,9	5,2	72,0	4,81
14522480	Reinsberg	4 und mehr Personen	126,3	5,7	82,1	4,51
14522490	Rochlitz, Stadt, Stadt des Roten Porphy	1 Person	61,6	3,3	18,3	4,74
14522490	Rochlitz, Stadt, Stadt des Roten Porphy	2 Personen	84,9	4,3	46,0	4,65
14522490	Rochlitz, Stadt, Stadt des Roten Porphy	3 Personen	101,5	4,9	53,6	4,59
14522490	Rochlitz, Stadt, Stadt des Roten Porphy	4 und mehr Personen	114,5	5,1	54,6	4,82
14522500	Rossau	1 Person	72,5	3,9	46,6	5,55
14522500	Rossau	2 Personen	95,3	4,8	76,3	5,20
14522500	Rossau	3 Personen	110,1	5,2	75,6	4,97
14522500	Rossau	4 und mehr Personen	120,1	5,8	74,6	4,99
14522510	Roßwein, Stadt	1 Person	65,6	3,5	28,5	4,43
14522510	Roßwein, Stadt	2 Personen	89,1	4,5	56,4	4,45
14522510	Roßwein, Stadt	3 Personen	107,9	5,0	66,3	4,50
14522510	Roßwein, Stadt	4 und mehr Personen	125,3	5,7	67,7	4,16
14522520	Sayda, Stadt	1 Person	71,2	3,8	48,4	4,87
14522520	Sayda, Stadt	2 Personen	90,1	4,6	79,3	4,44
14522520	Sayda, Stadt	3 Personen	104,2	5,2	64,0	4,36
14522520	Sayda, Stadt	4 und mehr Personen	126,4	5,8	78,8	3,91
14522530	Seelitz	1 Person	80,8	4,2	63,2	4,40
14522530	Seelitz	2 Personen	101,6	5,0	85,6	4,99
14522530	Seelitz	3 Personen	112,9	5,2	88,5	4,44
14522530	Seelitz	4 und mehr Personen	131,4	5,7	88,1	4,98
14522540	Striegistal	1 Person	74,5	4,0	56,0	4,09
14522540	Striegistal	2 Personen	99,3	4,9	79,3	3,86
14522540	Striegistal	3 Personen	114,8	5,4	81,0	4,11
14522540	Striegistal	4 und mehr Personen	123,8	5,8	82,7	4,32
14522550	Taura	1 Person	72,0	3,7	39,1	4,69
14522550	Taura	2 Personen	94,4	4,7	72,2	4,59
14522550	Taura	3 Personen	104,1	4,9	71,7	4,53
14522550	Taura	4 und mehr Personen	120,7	5,6	74,5	4,59
14522570	Waldheim, Stadt	1 Person	63,3	3,3	21,8	4,67
14522570	Waldheim, Stadt	2 Personen	86,6	4,3	49,1	4,58
14522570	Waldheim, Stadt	3 Personen	105,8	5,0	60,4	4,71
14522570	Waldheim, Stadt	4 und mehr Personen	118,1	5,3	59,0	4,57

AGS	Kreisfreie Stadt Gemeinde Landkreis Land	Merkmal	Haushalte	Haushalte in Gebäuden mit 1 und 2 Wohnungen in %	Haushalte in Gebäuden mit 3 und mehr Wohnungen in %	Haushalte in Gebäuden mit Baujahr bis 1949 in %	Haushalte in Gebäuden mit Baujahr von 1950 bis 2009 in %	Haushalte in Gebäuden mit Baujahr 2010 und später in %
14522580	Wechselburg	1 Person	292	59,2	41,4	62,3	37,7	(1,0)
14522580	Wechselburg	2 Personen	292	79,5	19,9	56,5	39,7	(1,7)
14522580	Wechselburg	3 Personen	133	82,7	15,8	57,9	38,3	(4,5)
14522580	Wechselburg	4 und mehr Personen	109	80,7	18,3	54,1	31,2	9,2
14522590	Weißenborn/Erzgeb.	1 Person	413	27,4	72,9	40,7	57,4	(1,2)
14522590	Weißenborn/Erzgeb.	2 Personen	444	62,4	37,4	36,3	61,0	2,7
14522590	Weißenborn/Erzgeb.	3 Personen	155	69,7	32,3	40,0	43,9	16,8
14522590	Weißenborn/Erzgeb.	4 und mehr Personen	150	74,0	24,7	42,0	32,7	26,0
14522600	Zettlitz	1 Person	104	68,3	31,7	42,3	53,8	(2,9)
14522600	Zettlitz	2 Personen	123	82,1	17,1	46,3	51,2	(2,4)
14522600	Zettlitz	3 Personen	54	90,2	(9,3)	44,4	44,4	-
14522600	Zettlitz	4 und mehr Personen	33	91,4	(9,1)	54,5	45,5	-
14523	Vogtlandkreis	1 Person	51.784	27,3	72,7	48,1	50,5	1,4
14523	Vogtlandkreis	2 Personen	39.315	55,2	44,8	51,7	46,2	2,0
14523	Vogtlandkreis	3 Personen	13.199	61,7	38,3	56,3	38,6	5,0
14523	Vogtlandkreis	4 und mehr Personen	11.182	65,6	34,4	57,7	33,5	8,8
14523010	Adorf/Vogtl., Stadt	1 Person	1.087	32,2	67,6	54,6	45,0	(0,4)
14523010	Adorf/Vogtl., Stadt	2 Personen	836	61,5	38,3	55,4	43,4	1,3
14523010	Adorf/Vogtl., Stadt	3 Personen	270	76,3	24,1	58,1	38,5	3,7
14523010	Adorf/Vogtl., Stadt	4 und mehr Personen	245	79,2	20,0	57,1	31,0	11,8
14523020	Auerbach/Vogtl., Stadt	1 Person	4.142	22,9	77,1	37,1	60,8	2,1
14523020	Auerbach/Vogtl., Stadt	2 Personen	3.249	51,3	48,7	44,9	52,7	2,4
14523020	Auerbach/Vogtl., Stadt	3 Personen	959	61,1	38,7	52,2	41,6	5,7
14523020	Auerbach/Vogtl., Stadt	4 und mehr Personen	859	62,9	37,0	56,0	33,9	10,1
14523030	Bad Brambach	1 Person	357	68,3	31,4	55,2	43,7	(1,1)
14523030	Bad Brambach	2 Personen	283	86,6	13,1	63,3	35,0	(1,1)
14523030	Bad Brambach	3 Personen	96	88,8	11,5	74,0	25,0	(3,1)
14523030	Bad Brambach	4 und mehr Personen	111	89,4	10,8	59,5	34,2	(7,2)
14523040	Bad Elster, Stadt	1 Person	955	24,1	75,6	35,2	64,3	(0,9)
14523040	Bad Elster, Stadt	2 Personen	659	52,0	48,0	46,0	52,0	2,3
14523040	Bad Elster, Stadt	3 Personen	189	66,7	31,2	57,1	36,0	6,3
14523040	Bad Elster, Stadt	4 und mehr Personen	155	66,5	34,2	56,8	38,1	(3,9)
14523050	Bergen	1 Person	139	71,9	30,2	76,3	25,2	(2,2)
14523050	Bergen	2 Personen	201	88,1	12,4	67,2	30,8	(2,0)
14523050	Bergen	3 Personen	59	100,0	-	50,8	44,1	(10,2)
14523050	Bergen	4 und mehr Personen	45	87,5	(13,3)	73,3	26,7	(8,9)
14523060	Bösenbrunn	1 Person	158	74,1	24,1	46,2	51,3	(1,9)
14523060	Bösenbrunn	2 Personen	191	87,4	11,0	61,3	36,6	(2,1)
14523060	Bösenbrunn	3 Personen	75	88,7	(10,7)	46,7	50,7	-
14523060	Bösenbrunn	4 und mehr Personen	80	90,0	(10,0)	48,8	40,0	(10,0)
14523080	Eichigt	1 Person	189	73,0	26,5	50,8	48,1	(1,6)
14523080	Eichigt	2 Personen	189	93,1	9,0	55,6	42,9	(2,1)
14523080	Eichigt	3 Personen	89	87,1	13,5	52,8	44,9	(4,5)
14523080	Eichigt	4 und mehr Personen	63	100,0	-	47,6	39,7	(12,7)
14523090	Ellefeld	1 Person	473	43,6	57,1	63,0	36,2	(0,8)
14523090	Ellefeld	2 Personen	450	67,6	31,6	68,9	30,0	(0,7)
14523090	Ellefeld	3 Personen	156	71,8	28,2	66,0	28,8	6,4
14523090	Ellefeld	4 und mehr Personen	152	79,6	19,1	59,9	27,0	11,2
14523100	Elsterberg, Stadt	1 Person	903	34,9	65,3	63,2	36,0	(0,4)
14523100	Elsterberg, Stadt	2 Personen	720	58,5	41,4	59,6	40,1	(0,8)
14523100	Elsterberg, Stadt	3 Personen	230	69,6	31,3	67,0	30,0	(3,5)
14523100	Elsterberg, Stadt	4 und mehr Personen	153	75,8	26,1	73,9	21,6	(5,9)
14523120	Falkenstein/Vogtl., Stadt	1 Person	1.984	26,3	73,5	71,8	26,4	1,5
14523120	Falkenstein/Vogtl., Stadt	2 Personen	1.321	53,1	47,1	67,1	31,7	1,0
14523120	Falkenstein/Vogtl., Stadt	3 Personen	427	52,9	47,3	68,6	28,8	2,3
14523120	Falkenstein/Vogtl., Stadt	4 und mehr Personen	382	61,5	39,0	69,9	23,6	6,5
14523130	Grünbach	1 Person	227	69,2	29,5	59,5	39,2	(2,6)
14523130	Grünbach	2 Personen	305	88,9	12,1	59,3	37,7	(3,0)
14523130	Grünbach	3 Personen	102	87,5	12,7	64,7	30,4	(5,9)
14523130	Grünbach	4 und mehr Personen	93	95,7	(4,3)	57,0	28,0	14,0
14523150	Heinsdorfergrund	1 Person	261	65,9	34,9	53,3	45,2	(1,1)
14523150	Heinsdorfergrund	2 Personen	350	83,4	16,0	40,9	57,1	(0,9)
14523150	Heinsdorfergrund	3 Personen	138	88,4	13,0	38,4	53,6	(5,1)
14523150	Heinsdorfergrund	4 und mehr Personen	127	94,6	(5,5)	47,2	42,5	11,0
14523160	Klingenthal, Stadt	1 Person	1.839	40,5	59,7	49,3	49,3	1,3
14523160	Klingenthal, Stadt	2 Personen	1.416	65,0	35,2	59,5	38,3	2,0
14523160	Klingenthal, Stadt	3 Personen	485	74,2	26,2	66,6	32,4	2,3
14523160	Klingenthal, Stadt	4 und mehr Personen	330	83,0	17,9	68,2	24,2	7,6
14523170	Lengenfeld, Stadt	1 Person	1.235	44,4	55,8	56,5	40,6	3,2
14523170	Lengenfeld, Stadt	2 Personen	1.252	71,7	28,3	55,5	41,9	2,5
14523170	Lengenfeld, Stadt	3 Personen	451	76,7	22,4	55,0	40,4	4,0
14523170	Lengenfeld, Stadt	4 und mehr Personen	406	80,8	18,5	60,6	31,0	8,9
14523190	Limbach	1 Person	230	75,7	23,0	79,1	20,0	-
14523190	Limbach	2 Personen	259	91,1	9,3	63,3	31,7	5,0
14523190	Limbach	3 Personen	84	90,9	(9,5)	57,1	34,5	(9,5)
14523190	Limbach	4 und mehr Personen	87	90,2	(10,3)	57,5	26,4	16,1

AGS	Kreisfreie Stadt Gemeinde Landkreis Land	Merkmal	Wohnfläche je Wohnung und Haushalt in m ²	Zahl der Räume je Wohnung und Haushalt	Wohneigen- tumsquote in %	Durchschnittliche monatliche Nettokaltmiete je m ² in EUR
14522580	Wechselburg	1 Person	80,1	4,0	51,0	4,82
14522580	Wechselburg	2 Personen	102,0	4,9	79,1	4,77
14522580	Wechselburg	3 Personen	111,9	5,5	82,0	4,90
14522580	Wechselburg	4 und mehr Personen	124,9	6,2	84,4	5,13
14522590	Weißenborn/Erzgeb.	1 Person	66,8	3,6	30,6	4,88
14522590	Weißenborn/Erzgeb.	2 Personen	96,5	4,7	67,6	4,94
14522590	Weißenborn/Erzgeb.	3 Personen	108,3	5,0	71,0	5,23
14522590	Weißenborn/Erzgeb.	4 und mehr Personen	123,7	5,6	71,3	4,87
14522600	Zettlitz	1 Person	84,3	4,5	68,0	4,53
14522600	Zettlitz	2 Personen	103,3	5,0	84,6	4,24
14522600	Zettlitz	3 Personen	127,1	5,7	86,4	3,80
14522600	Zettlitz	4 und mehr Personen	136,4	5,6	90,0	4,48
14523	Vogtlandkreis	1 Person	65,2	3,3	25,8	4,59
14523	Vogtlandkreis	2 Personen	89,3	4,4	55,5	4,49
14523	Vogtlandkreis	3 Personen	103,2	4,8	59,1	4,46
14523	Vogtlandkreis	4 und mehr Personen	117,2	5,4	61,7	4,38
14523010	Adorf/Vogtl., Stadt	1 Person	66,0	3,4	27,7	4,62
14523010	Adorf/Vogtl., Stadt	2 Personen	87,5	4,4	58,2	4,52
14523010	Adorf/Vogtl., Stadt	3 Personen	108,1	5,1	74,8	4,54
14523010	Adorf/Vogtl., Stadt	4 und mehr Personen	113,7	5,4	75,5	4,17
14523020	Auerbach/Vogtl., Stadt	1 Person	66,1	3,3	21,1	4,48
14523020	Auerbach/Vogtl., Stadt	2 Personen	90,0	4,4	51,6	4,25
14523020	Auerbach/Vogtl., Stadt	3 Personen	102,0	4,8	56,6	4,23
14523020	Auerbach/Vogtl., Stadt	4 und mehr Personen	115,1	5,3	57,9	4,07
14523030	Bad Brambach	1 Person	80,0	3,9	59,7	4,07
14523030	Bad Brambach	2 Personen	99,2	4,9	79,6	3,98
14523030	Bad Brambach	3 Personen	108,9	5,1	77,9	3,98
14523030	Bad Brambach	4 und mehr Personen	133,7	6,1	89,2	3,80
14523040	Bad Elster, Stadt	1 Person	63,7	3,3	25,7	5,26
14523040	Bad Elster, Stadt	2 Personen	88,5	4,3	55,7	4,91
14523040	Bad Elster, Stadt	3 Personen	109,1	5,2	63,0	4,85
14523040	Bad Elster, Stadt	4 und mehr Personen	118,1	5,5	69,0	4,86
14523050	Bergen	1 Person	83,0	4,2	57,4	3,75
14523050	Bergen	2 Personen	98,2	4,8	82,1	4,10
14523050	Bergen	3 Personen	123,3	5,7	91,4	-
14523050	Bergen	4 und mehr Personen	126,4	5,7	80,9	3,72
14523060	Bösenbrunn	1 Person	80,7	4,1	76,6	4,00
14523060	Bösenbrunn	2 Personen	93,1	4,7	87,4	4,26
14523060	Bösenbrunn	3 Personen	101,6	4,9	88,9	3,94
14523060	Bösenbrunn	4 und mehr Personen	120,9	5,6	86,7	4,36
14523080	Eichigt	1 Person	81,6	4,2	72,3	4,13
14523080	Eichigt	2 Personen	103,5	5,0	91,0	3,17
14523080	Eichigt	3 Personen	108,7	5,2	91,3	4,40
14523080	Eichigt	4 und mehr Personen	132,3	6,0	93,8	4,56
14523090	Ellefeld	1 Person	69,7	3,6	39,9	3,99
14523090	Ellefeld	2 Personen	90,7	4,6	66,8	3,96
14523090	Ellefeld	3 Personen	105,6	4,9	70,5	4,55
14523090	Ellefeld	4 und mehr Personen	126,9	5,6	72,4	3,99
14523100	Elsterberg, Stadt	1 Person	66,5	3,7	33,6	4,27
14523100	Elsterberg, Stadt	2 Personen	89,4	4,5	63,2	4,13
14523100	Elsterberg, Stadt	3 Personen	106,9	4,9	72,2	4,01
14523100	Elsterberg, Stadt	4 und mehr Personen	117,5	5,5	70,6	4,15
14523120	Falkenstein/Vogtl., Stadt	1 Person	67,3	3,4	28,1	4,43
14523120	Falkenstein/Vogtl., Stadt	2 Personen	90,1	4,4	56,3	4,33
14523120	Falkenstein/Vogtl., Stadt	3 Personen	101,7	4,8	54,3	4,20
14523120	Falkenstein/Vogtl., Stadt	4 und mehr Personen	119,1	5,5	60,5	4,08
14523130	Grünbach	1 Person	77,9	4,0	54,0	5,30
14523130	Grünbach	2 Personen	103,1	4,8	85,9	4,87
14523130	Grünbach	3 Personen	114,8	5,1	80,4	3,96
14523130	Grünbach	4 und mehr Personen	131,3	5,6	92,2	4,77
14523150	Heinsdorfergrund	1 Person	79,7	3,9	52,5	5,00
14523150	Heinsdorfergrund	2 Personen	102,8	4,9	83,7	4,46
14523150	Heinsdorfergrund	3 Personen	120,9	5,3	84,8	4,59
14523150	Heinsdorfergrund	4 und mehr Personen	130,2	5,9	86,6	3,76
14523160	Klingenthal, Stadt	1 Person	68,3	3,7	36,6	4,19
14523160	Klingenthal, Stadt	2 Personen	89,7	4,6	64,7	4,04
14523160	Klingenthal, Stadt	3 Personen	103,5	5,0	70,9	4,02
14523160	Klingenthal, Stadt	4 und mehr Personen	119,3	5,6	76,7	4,09
14523170	Lengsfeld, Stadt	1 Person	69,8	3,7	39,5	4,68
14523170	Lengsfeld, Stadt	2 Personen	91,9	4,5	69,1	4,53
14523170	Lengsfeld, Stadt	3 Personen	107,5	5,1	72,7	4,40
14523170	Lengsfeld, Stadt	4 und mehr Personen	123,4	5,7	77,8	4,22
14523190	Limbach	1 Person	77,4	4,0	62,2	4,51
14523190	Limbach	2 Personen	98,9	4,7	87,3	4,92
14523190	Limbach	3 Personen	119,3	5,2	85,1	4,38
14523190	Limbach	4 und mehr Personen	119,5	5,4	86,7	4,54

AGS	Kreisfreie Stadt Gemeinde Landkreis Land	Merkmal	Haushalte	Haushalte in Gebäuden mit 1 und 2 Wohnungen in %	Haushalte in Gebäuden mit 3 und mehr Wohnungen in %	Haushalte in Gebäuden mit Baujahr bis 1949 in %	Haushalte in Gebäuden mit Baujahr von 1950 bis 2009 in %	Haushalte in Gebäuden mit Baujahr 2010 und später in %
14523200	Markneukirchen, Stadt	1 Person	1.573	44,2	55,9	68,2	30,1	1,7
14523200	Markneukirchen, Stadt	2 Personen	1.282	67,0	33,2	70,5	27,6	1,9
14523200	Markneukirchen, Stadt	3 Personen	472	70,3	29,4	68,4	26,3	4,7
14523200	Markneukirchen, Stadt	4 und mehr Personen	370	81,1	19,2	69,2	21,1	9,7
14523230	Mühlental	1 Person	155	96,8	(3,2)	66,5	32,9	(3,2)
14523230	Mühlental	2 Personen	222	94,2	5,9	62,6	34,2	(2,3)
14523230	Mühlental	3 Personen	100	95,0	(5,0)	59,0	34,0	(3,0)
14523230	Mühlental	4 und mehr Personen	80	92,1	(7,5)	63,8	25,0	(3,8)
14523245	Muldenhammer	1 Person	505	58,4	41,4	47,3	51,5	(1,8)
14523245	Muldenhammer	2 Personen	544	79,8	20,6	54,2	44,9	(0,7)
14523245	Muldenhammer	3 Personen	193	86,5	14,5	54,9	36,3	5,7
14523245	Muldenhammer	4 und mehr Personen	170	85,3	15,9	58,8	35,9	(4,7)
14523260	Netzschkau, Stadt	1 Person	771	40,7	59,5	66,3	33,5	(0,9)
14523260	Netzschkau, Stadt	2 Personen	689	71,6	28,7	74,7	24,2	(1,3)
14523260	Netzschkau, Stadt	3 Personen	233	75,5	24,0	68,2	24,0	9,0
14523260	Netzschkau, Stadt	4 und mehr Personen	169	73,4	28,4	71,6	19,5	6,5
14523270	Neuensalz	1 Person	316	65,8	33,9	44,3	53,8	(1,9)
14523270	Neuensalz	2 Personen	386	84,7	14,2	40,9	57,8	(1,0)
14523270	Neuensalz	3 Personen	160	83,1	15,0	45,0	49,4	(5,0)
14523270	Neuensalz	4 und mehr Personen	121	91,5	8,3	43,0	43,0	11,6
14523280	Neumark	1 Person	511	44,4	56,0	54,0	41,5	4,5
14523280	Neumark	2 Personen	510	77,1	23,1	56,7	39,0	4,3
14523280	Neumark	3 Personen	196	79,1	19,4	52,6	37,8	8,7
14523280	Neumark	4 und mehr Personen	181	86,7	14,9	53,6	32,0	13,3
14523290	Neustadt/Vogtl.	1 Person	119	69,7	28,6	42,9	50,4	(4,2)
14523290	Neustadt/Vogtl.	2 Personen	198	86,9	12,1	50,0	46,5	(4,5)
14523290	Neustadt/Vogtl.	3 Personen	68	84,5	16,2	51,5	42,6	(4,4)
14523290	Neustadt/Vogtl.	4 und mehr Personen	48	100,0	-	50,0	27,1	22,9
14523300	Oelsnitz/Vogtl., Stadt	1 Person	2.489	26,8	73,2	51,4	47,5	0,8
14523300	Oelsnitz/Vogtl., Stadt	2 Personen	1.860	53,0	46,9	54,2	44,4	1,2
14523300	Oelsnitz/Vogtl., Stadt	3 Personen	619	63,3	37,0	63,2	33,0	4,0
14523300	Oelsnitz/Vogtl., Stadt	4 und mehr Personen	496	68,3	32,1	62,3	29,6	8,5
14523310	Pausa-Mühltroff, Stadt	1 Person	928	60,5	39,4	68,9	30,4	(0,8)
14523310	Pausa-Mühltroff, Stadt	2 Personen	811	78,9	20,7	65,1	33,5	1,2
14523310	Pausa-Mühltroff, Stadt	3 Personen	337	87,2	13,1	64,4	31,8	3,9
14523310	Pausa-Mühltroff, Stadt	4 und mehr Personen	282	91,1	9,6	62,4	28,0	8,2
14523320	Plauen, Stadt	1 Person	18.194	10,4	89,6	39,0	59,7	1,4
14523320	Plauen, Stadt	2 Personen	11.062	31,7	68,3	40,9	56,7	2,4
14523320	Plauen, Stadt	3 Personen	3.516	34,8	65,1	49,6	45,5	4,9
14523320	Plauen, Stadt	4 und mehr Personen	2.929	37,0	62,9	52,5	38,9	8,5
14523330	Pöhl	1 Person	484	41,5	58,7	37,8	61,2	(1,0)
14523330	Pöhl	2 Personen	436	72,7	27,1	48,4	50,2	(1,6)
14523330	Pöhl	3 Personen	152	74,3	28,3	49,3	45,4	9,2
14523330	Pöhl	4 und mehr Personen	155	78,7	20,0	52,3	37,4	9,0
14523340	Reichenbach im Vogtland, Stadt	1 Person	5.454	19,2	80,9	49,7	49,2	1,1
14523340	Reichenbach im Vogtland, Stadt	2 Personen	3.570	45,2	54,8	55,4	42,6	2,0
14523340	Reichenbach im Vogtland, Stadt	3 Personen	1.101	52,3	47,5	63,9	32,5	3,6
14523340	Reichenbach im Vogtland, Stadt	4 und mehr Personen	828	50,8	48,9	64,7	30,8	3,7
14523360	Rodewisch, Stadt	1 Person	1.356	33,5	66,4	56,0	41,5	2,5
14523360	Rodewisch, Stadt	2 Personen	1.103	59,7	40,0	57,2	39,5	3,0
14523360	Rodewisch, Stadt	3 Personen	382	65,4	35,3	53,7	40,8	5,5
14523360	Rodewisch, Stadt	4 und mehr Personen	299	67,6	31,8	58,2	31,8	10,0
14523365	Rosenbach/Vogtl.	1 Person	655	54,2	45,6	45,6	53,6	(0,8)
14523365	Rosenbach/Vogtl.	2 Personen	700	77,6	22,7	48,3	49,6	1,9
14523365	Rosenbach/Vogtl.	3 Personen	272	83,5	16,9	47,4	46,7	5,5
14523365	Rosenbach/Vogtl.	4 und mehr Personen	268	82,8	16,8	50,4	43,3	6,7
14523370	Schöneck/Vogtl., Stadt	1 Person	622	43,9	56,6	58,2	40,8	(1,3)
14523370	Schöneck/Vogtl., Stadt	2 Personen	528	65,5	35,0	60,4	38,8	(0,9)
14523370	Schöneck/Vogtl., Stadt	3 Personen	196	74,5	24,5	59,2	36,7	5,1
14523370	Schöneck/Vogtl., Stadt	4 und mehr Personen	150	83,3	17,3	59,3	32,7	8,7
14523380	Steinberg	1 Person	449	53,9	45,7	61,9	36,5	(1,6)
14523380	Steinberg	2 Personen	438	77,4	22,1	59,8	38,1	(1,4)
14523380	Steinberg	3 Personen	169	80,5	20,7	62,1	34,3	6,5
14523380	Steinberg	4 und mehr Personen	186	83,3	15,6	60,8	31,7	8,6
14523410	Theuma	1 Person	126	69,0	32,5	56,3	39,7	(4,0)
14523410	Theuma	2 Personen	190	91,6	6,3	45,3	54,7	(3,2)
14523410	Theuma	3 Personen	70	91,0	(8,6)	32,9	54,3	(11,4)
14523410	Theuma	4 und mehr Personen	69	100,0	-	52,2	39,1	(13,0)
14523420	Tirpersdorf	1 Person	195	83,6	16,9	57,4	41,5	-
14523420	Tirpersdorf	2 Personen	248	92,3	8,5	49,2	47,6	(2,0)
14523420	Tirpersdorf	3 Personen	84	100,0	-	42,9	42,9	(8,3)
14523420	Tirpersdorf	4 und mehr Personen	102	92,9	(6,9)	46,1	35,3	18,6
14523430	Treuen, Stadt	1 Person	1.427	37,4	62,7	58,6	40,5	0,9
14523430	Treuen, Stadt	2 Personen	1.390	65,6	34,2	55,8	42,2	1,9
14523430	Treuen, Stadt	3 Personen	475	68,2	31,4	61,3	31,6	6,1
14523430	Treuen, Stadt	4 und mehr Personen	438	75,6	25,3	58,4	33,6	9,8

AGS	Kreisfreie Stadt Gemeinde Landkreis Land	Merkmal	Wohnfläche je Wohnung und Haushalt in m ²	Zahl der Räume je Wohnung und Haushalt	Wohneigen- tumsquote in %	Durchschnittliche monatliche Nettokaltmiete je m ² in EUR
14523200	Markneukirchen, Stadt	1 Person	69,4	3,6	40,6	4,43
14523200	Markneukirchen, Stadt	2 Personen	89,0	4,5	68,2	4,29
14523200	Markneukirchen, Stadt	3 Personen	102,5	5,0	67,4	4,34
14523200	Markneukirchen, Stadt	4 und mehr Personen	121,9	5,6	73,5	4,44
14523230	Mühlental	1 Person	88,8	4,3	78,8	3,51
14523230	Mühlental	2 Personen	101,2	4,8	92,3	3,56
14523230	Mühlental	3 Personen	115,4	5,2	86,0	4,02
14523230	Mühlental	4 und mehr Personen	135,6	6,1	89,5	3,98
14523245	Muldenhammer	1 Person	73,6	4,0	49,5	4,30
14523245	Muldenhammer	2 Personen	93,7	4,9	77,9	4,18
14523245	Muldenhammer	3 Personen	105,5	5,2	78,2	4,68
14523245	Muldenhammer	4 und mehr Personen	120,2	5,6	84,1	3,62
14523260	Netzschkau, Stadt	1 Person	70,8	3,8	39,6	4,62
14523260	Netzschkau, Stadt	2 Personen	92,4	4,6	71,4	4,43
14523260	Netzschkau, Stadt	3 Personen	107,4	5,1	73,8	4,39
14523260	Netzschkau, Stadt	4 und mehr Personen	122,6	5,7	69,8	4,06
14523270	Neuensalz	1 Person	81,9	4,2	59,7	4,40
14523270	Neuensalz	2 Personen	100,6	4,8	82,4	4,61
14523270	Neuensalz	3 Personen	118,0	5,3	87,3	4,07
14523270	Neuensalz	4 und mehr Personen	127,6	5,8	88,0	4,86
14523280	Neumark	1 Person	73,5	3,6	43,6	4,87
14523280	Neumark	2 Personen	96,3	4,6	75,3	5,27
14523280	Neumark	3 Personen	111,9	5,0	79,1	5,21
14523280	Neumark	4 und mehr Personen	133,9	5,7	80,4	4,55
14523290	Neustadt/Vogtl.	1 Person	81,8	4,1	58,0	5,31
14523290	Neustadt/Vogtl.	2 Personen	100,2	4,7	80,8	3,61
14523290	Neustadt/Vogtl.	3 Personen	114,0	5,1	79,4	3,97
14523290	Neustadt/Vogtl.	4 und mehr Personen	123,8	5,4	89,4	4,76
14523300	Oelsnitz/Vogtl., Stadt	1 Person	62,6	3,2	26,1	4,42
14523300	Oelsnitz/Vogtl., Stadt	2 Personen	86,6	4,4	54,5	4,29
14523300	Oelsnitz/Vogtl., Stadt	3 Personen	101,5	4,8	59,5	4,42
14523300	Oelsnitz/Vogtl., Stadt	4 und mehr Personen	114,2	5,1	61,5	4,47
14523310	Pausa-Mühltroff, Stadt	1 Person	74,7	3,8	47,3	4,27
14523310	Pausa-Mühltroff, Stadt	2 Personen	95,7	4,7	74,5	4,28
14523310	Pausa-Mühltroff, Stadt	3 Personen	107,3	5,2	75,4	4,11
14523310	Pausa-Mühltroff, Stadt	4 und mehr Personen	130,2	6,0	84,8	4,44
14523320	Plauen, Stadt	1 Person	59,6	3,0	11,6	4,67
14523320	Plauen, Stadt	2 Personen	83,4	4,0	33,9	4,62
14523320	Plauen, Stadt	3 Personen	96,7	4,4	34,6	4,58
14523320	Plauen, Stadt	4 und mehr Personen	108,1	4,9	36,7	4,49
14523330	Pöhl	1 Person	73,6	3,8	41,0	4,44
14523330	Pöhl	2 Personen	98,0	4,7	73,5	4,36
14523330	Pöhl	3 Personen	113,0	5,3	75,7	4,80
14523330	Pöhl	4 und mehr Personen	121,1	5,8	79,4	4,54
14523340	Reichenbach im Vogtland, Stadt	1 Person	61,4	3,4	19,3	4,58
14523340	Reichenbach im Vogtland, Stadt	2 Personen	83,8	4,3	47,0	4,49
14523340	Reichenbach im Vogtland, Stadt	3 Personen	97,5	4,7	51,2	4,41
14523340	Reichenbach im Vogtland, Stadt	4 und mehr Personen	108,6	5,2	45,4	4,43
14523360	Rodewisch, Stadt	1 Person	67,7	3,6	31,8	4,77
14523360	Rodewisch, Stadt	2 Personen	90,4	4,5	61,3	4,63
14523360	Rodewisch, Stadt	3 Personen	101,9	4,9	58,9	4,39
14523360	Rodewisch, Stadt	4 und mehr Personen	111,5	5,3	64,2	4,70
14523365	Rosenbach/Vogtl.	1 Person	73,8	3,9	47,6	4,60
14523365	Rosenbach/Vogtl.	2 Personen	101,4	5,0	77,0	4,66
14523365	Rosenbach/Vogtl.	3 Personen	112,1	5,3	79,0	4,30
14523365	Rosenbach/Vogtl.	4 und mehr Personen	127,0	6,0	77,2	4,71
14523370	Schöneck/Vogtl., Stadt	1 Person	72,8	3,8	38,6	4,71
14523370	Schöneck/Vogtl., Stadt	2 Personen	92,8	4,7	66,9	4,58
14523370	Schöneck/Vogtl., Stadt	3 Personen	100,9	5,0	77,6	4,49
14523370	Schöneck/Vogtl., Stadt	4 und mehr Personen	123,6	5,6	76,0	4,30
14523380	Steinberg	1 Person	70,4	3,7	48,2	4,49
14523380	Steinberg	2 Personen	95,5	4,7	74,3	4,38
14523380	Steinberg	3 Personen	108,2	5,0	69,8	5,36
14523380	Steinberg	4 und mehr Personen	114,1	5,4	72,0	4,14
14523410	Theuma	1 Person	81,6	4,0	61,9	4,57
14523410	Theuma	2 Personen	106,1	5,1	85,8	4,61
14523410	Theuma	3 Personen	110,6	5,0	84,5	5,12
14523410	Theuma	4 und mehr Personen	135,9	6,0	91,4	4,88
14523420	Tirpersdorf	1 Person	81,2	4,1	66,7	4,38
14523420	Tirpersdorf	2 Personen	99,9	4,9	84,7	4,29
14523420	Tirpersdorf	3 Personen	111,7	5,3	86,4	(3,64)
14523420	Tirpersdorf	4 und mehr Personen	128,6	5,7	80,4	3,39
14523430	Treuen, Stadt	1 Person	69,0	3,4	34,8	4,75
14523430	Treuen, Stadt	2 Personen	94,2	4,4	63,5	4,59
14523430	Treuen, Stadt	3 Personen	105,2	4,9	66,7	4,58
14523430	Treuen, Stadt	4 und mehr Personen	121,5	5,5	69,9	4,36

AGS	Kreisfreie Stadt Gemeinde Landkreis Land	Merkmal	Haushalte	Haushalte in Gebäuden mit 1 und 2 Wohnungen in %	Haushalte in Gebäuden mit 3 und mehr Wohnungen in %	Haushalte in Gebäuden mit Baujahr bis 1949 in %	Haushalte in Gebäuden mit Baujahr von 1950 bis 2009 in %	Haushalte in Gebäuden mit Baujahr 2010 und später in %
14523440	Triebel/Vogtl.	1 Person	198	58,1	41,4	49,5	49,0	(1,5)
14523440	Triebel/Vogtl.	2 Personen	228	86,0	14,5	46,5	51,8	(1,8)
14523440	Triebel/Vogtl.	3 Personen	78	78,2	17,9	50,0	39,7	(7,7)
14523440	Triebel/Vogtl.	4 und mehr Personen	61	92,1	(8,2)	59,0	29,5	(9,8)
14523450	Weischlitz	1 Person	874	51,5	48,9	44,1	54,8	(0,6)
14523450	Weischlitz	2 Personen	971	80,8	19,4	48,8	48,8	2,3
14523450	Weischlitz	3 Personen	403	80,4	18,9	52,4	42,9	5,0
14523450	Weischlitz	4 und mehr Personen	392	84,2	15,3	53,8	36,0	10,7
14523460	Werda	1 Person	205	77,1	23,4	62,0	38,0	(2,0)
14523460	Werda	2 Personen	267	84,6	15,7	52,4	46,1	(3,0)
14523460	Werda	3 Personen	110	91,0	9,1	49,1	43,6	12,7
14523460	Werda	4 und mehr Personen	97	95,7	(4,1)	40,2	43,3	17,5
14524	Zwickau	1 Person	69.241	21,7	78,3	47,0	51,3	1,7
14524	Zwickau	2 Personen	55.726	48,7	51,3	48,9	48,8	2,3
14524	Zwickau	3 Personen	17.949	55,9	44,1	54,6	39,6	5,7
14524	Zwickau	4 und mehr Personen	15.891	60,9	39,1	55,7	34,8	9,4
14524010	Bernsdorf	1 Person	265	69,4	32,1	57,7	41,5	(1,1)
14524010	Bernsdorf	2 Personen	428	84,3	16,4	48,6	49,1	2,8
14524010	Bernsdorf	3 Personen	142	85,9	12,7	52,1	38,7	7,7
14524010	Bernsdorf	4 und mehr Personen	136	87,5	10,3	51,5	32,4	13,2
14524020	Callenberg	1 Person	644	63,4	36,0	58,2	38,2	3,3
14524020	Callenberg	2 Personen	840	82,3	17,5	57,1	39,0	3,2
14524020	Callenberg	3 Personen	335	85,4	13,7	58,8	35,5	6,0
14524020	Callenberg	4 und mehr Personen	328	84,8	14,6	58,8	30,5	9,1
14524030	Crimmitschau, Stadt	1 Person	4.206	23,9	76,1	48,1	50,7	1,2
14524030	Crimmitschau, Stadt	2 Personen	3.187	48,7	51,2	53,5	44,5	2,0
14524030	Crimmitschau, Stadt	3 Personen	1.075	54,1	45,7	55,2	38,5	6,0
14524030	Crimmitschau, Stadt	4 und mehr Personen	992	60,5	39,3	57,1	34,4	8,6
14524040	Crinitzberg	1 Person	313	50,8	48,2	69,3	29,7	(1,0)
14524040	Crinitzberg	2 Personen	309	80,6	18,4	68,6	29,8	(1,0)
14524040	Crinitzberg	3 Personen	120	79,2	19,2	76,7	23,3	(5,0)
14524040	Crinitzberg	4 und mehr Personen	124	83,1	14,5	66,9	24,2	(4,8)
14524050	Dennheritz	1 Person	181	56,9	40,9	52,5	44,8	(2,8)
14524050	Dennheritz	2 Personen	249	88,4	11,6	52,6	43,0	(2,8)
14524050	Dennheritz	3 Personen	87	85,5	13,8	51,7	36,8	12,6
14524050	Dennheritz	4 und mehr Personen	80	84,1	16,3	40,0	43,8	21,3
14524060	Fraureuth	1 Person	944	30,2	70,0	41,0	55,6	3,4
14524060	Fraureuth	2 Personen	916	58,1	42,1	39,3	58,0	2,7
14524060	Fraureuth	3 Personen	315	75,6	24,1	46,3	47,9	5,7
14524060	Fraureuth	4 und mehr Personen	294	79,6	19,7	46,6	39,1	13,6
14524070	Gersdorf	1 Person	646	33,4	66,9	65,9	32,8	(1,2)
14524070	Gersdorf	2 Personen	757	62,2	37,5	53,9	43,2	3,4
14524070	Gersdorf	3 Personen	242	64,0	35,5	57,9	31,0	11,2
14524070	Gersdorf	4 und mehr Personen	197	67,5	32,5	57,4	32,0	11,2
14524080	Glauchau, Stadt	1 Person	5.213	22,5	77,5	47,3	51,1	1,5
14524080	Glauchau, Stadt	2 Personen	3.853	50,9	49,0	54,0	44,2	1,7
14524080	Glauchau, Stadt	3 Personen	1.264	56,9	43,2	60,8	34,5	4,7
14524080	Glauchau, Stadt	4 und mehr Personen	1.085	57,9	42,1	62,3	29,8	8,0
14524090	Hartenstein, Stadt	1 Person	785	41,3	58,6	48,7	50,2	1,7
14524090	Hartenstein, Stadt	2 Personen	741	68,0	32,5	47,4	51,0	2,4
14524090	Hartenstein, Stadt	3 Personen	288	75,7	25,3	52,4	40,6	7,6
14524090	Hartenstein, Stadt	4 und mehr Personen	300	82,7	16,7	48,7	37,3	14,0
14524100	Hartmannsdorf b. Kirchberg	1 Person	184	58,7	41,8	68,5	32,1	(2,2)
14524100	Hartmannsdorf b. Kirchberg	2 Personen	206	77,7	21,4	57,8	35,4	4,9
14524100	Hartmannsdorf b. Kirchberg	3 Personen	90	90,0	15,6	54,4	38,9	(6,7)
14524100	Hartmannsdorf b. Kirchberg	4 und mehr Personen	108	79,6	17,6	56,5	25,0	14,8
14524110	Hirschfeld	1 Person	134	75,4	23,9	67,2	30,6	-
14524110	Hirschfeld	2 Personen	172	87,2	11,0	58,1	42,4	-
14524110	Hirschfeld	3 Personen	83	88,9	(10,8)	63,9	27,7	(9,6)
14524110	Hirschfeld	4 und mehr Personen	82	94,9	(4,9)	57,3	35,4	(9,8)
14524120	Hohenstein-Ernstthal, Stadt	1 Person	3.435	19,4	80,7	43,6	55,7	0,8
14524120	Hohenstein-Ernstthal, Stadt	2 Personen	2.491	42,7	57,2	44,2	53,5	2,4
14524120	Hohenstein-Ernstthal, Stadt	3 Personen	783	52,4	47,9	49,9	45,3	5,2
14524120	Hohenstein-Ernstthal, Stadt	4 und mehr Personen	682	56,7	43,1	52,8	37,4	9,8
14524130	Kirchberg, Stadt	1 Person	1.607	30,6	69,3	50,2	45,8	4,0
14524130	Kirchberg, Stadt	2 Personen	1.353	64,5	35,8	57,6	39,3	3,5
14524130	Kirchberg, Stadt	3 Personen	505	75,2	25,1	59,4	33,3	7,1
14524130	Kirchberg, Stadt	4 und mehr Personen	412	74,3	25,5	63,1	26,2	10,9
14524140	Langenbernsdorf	1 Person	421	72,7	28,0	43,7	53,7	2,9
14524140	Langenbernsdorf	2 Personen	596	86,7	12,9	46,6	52,2	(1,0)
14524140	Langenbernsdorf	3 Personen	238	94,1	7,6	47,9	47,5	5,9
14524140	Langenbernsdorf	4 und mehr Personen	253	94,8	5,1	48,2	42,3	10,7
14524150	Langenweißbach	1 Person	386	54,4	45,3	55,2	44,3	(0,8)
14524150	Langenweißbach	2 Personen	421	70,5	28,5	54,9	43,0	(1,7)
14524150	Langenweißbach	3 Personen	151	76,2	23,2	53,6	40,4	(3,3)
14524150	Langenweißbach	4 und mehr Personen	177	83,6	18,1	55,4	38,4	(5,1)

AGS	Kreisfreie Stadt Gemeinde Landkreis Land	Merkmal	Wohnfläche je Wohnung und Haushalt in m ²	Zahl der Räume je Wohnung und Haushalt	Wohneigen- tumsquote in %	Durchschnittliche monatliche Nettokaltmiete je m ² in EUR
14523440	Triebel/Vogtl.	1 Person	78,2	4,2	50,0	3,82
14523440	Triebel/Vogtl.	2 Personen	99,7	5,0	78,5	3,95
14523440	Triebel/Vogtl.	3 Personen	110,5	5,4	76,9	3,96
14523440	Triebel/Vogtl.	4 und mehr Personen	128,5	6,2	87,3	3,94
14523450	Weischlitz	1 Person	74,8	3,8	45,7	4,31
14523450	Weischlitz	2 Personen	98,2	4,7	78,0	4,21
14523450	Weischlitz	3 Personen	110,2	5,1	76,7	4,03
14523450	Weischlitz	4 und mehr Personen	126,5	5,7	78,6	4,00
14523460	Werda	1 Person	83,0	4,2	64,4	4,46
14523460	Werda	2 Personen	99,3	4,8	80,1	3,73
14523460	Werda	3 Personen	112,1	5,3	81,8	4,01
14523460	Werda	4 und mehr Personen	140,6	5,8	85,6	4,51
14524	Zwickau	1 Person	63,0	3,2	22,0	5,04
14524	Zwickau	2 Personen	87,4	4,3	51,6	5,01
14524	Zwickau	3 Personen	101,6	4,7	56,1	5,02
14524	Zwickau	4 und mehr Personen	115,6	5,3	58,7	4,94
14524010	Bernsdorf	1 Person	77,1	3,9	57,7	4,94
14524010	Bernsdorf	2 Personen	101,6	4,8	79,4	4,60
14524010	Bernsdorf	3 Personen	114,8	5,3	81,7	4,55
14524010	Bernsdorf	4 und mehr Personen	127,2	5,9	85,3	4,40
14524020	Callenberg	1 Person	74,8	4,0	56,4	4,67
14524020	Callenberg	2 Personen	96,8	4,7	78,2	4,61
14524020	Callenberg	3 Personen	108,9	5,2	80,3	4,82
14524020	Callenberg	4 und mehr Personen	123,3	5,6	78,4	4,65
14524030	Crimmitschau, Stadt	1 Person	63,5	3,2	24,1	4,81
14524030	Crimmitschau, Stadt	2 Personen	88,6	4,3	52,9	4,77
14524030	Crimmitschau, Stadt	3 Personen	101,6	4,7	56,0	4,75
14524030	Crimmitschau, Stadt	4 und mehr Personen	118,9	5,3	56,6	4,57
14524040	Crinitzberg	1 Person	73,0	3,7	37,5	4,66
14524040	Crinitzberg	2 Personen	92,7	4,6	71,8	4,09
14524040	Crinitzberg	3 Personen	112,1	5,3	75,0	4,46
14524040	Crinitzberg	4 und mehr Personen	115,6	5,5	79,0	4,54
14524050	Dennheritz	1 Person	76,8	4,0	49,7	5,01
14524050	Dennheritz	2 Personen	107,3	5,0	83,1	5,03
14524050	Dennheritz	3 Personen	114,0	5,3	79,3	4,90
14524050	Dennheritz	4 und mehr Personen	127,3	5,4	88,3	4,32
14524060	Fraureuth	1 Person	66,3	3,6	26,9	4,63
14524060	Fraureuth	2 Personen	90,3	4,6	60,6	4,55
14524060	Fraureuth	3 Personen	107,1	5,0	71,4	4,58
14524060	Fraureuth	4 und mehr Personen	122,1	5,7	72,4	4,48
14524070	Gersdorf	1 Person	67,8	3,5	37,6	4,69
14524070	Gersdorf	2 Personen	95,0	4,6	69,0	4,75
14524070	Gersdorf	3 Personen	108,6	5,0	71,5	4,80
14524070	Gersdorf	4 und mehr Personen	111,9	5,5	67,0	4,60
14524080	Glauchau, Stadt	1 Person	63,4	3,2	21,4	5,21
14524080	Glauchau, Stadt	2 Personen	87,3	4,3	50,5	5,04
14524080	Glauchau, Stadt	3 Personen	99,9	4,7	56,8	4,95
14524080	Glauchau, Stadt	4 und mehr Personen	113,3	5,2	55,7	4,76
14524090	Hartenstein, Stadt	1 Person	67,8	3,5	37,2	4,95
14524090	Hartenstein, Stadt	2 Personen	91,3	4,5	68,6	4,84
14524090	Hartenstein, Stadt	3 Personen	109,2	5,1	70,1	4,72
14524090	Hartenstein, Stadt	4 und mehr Personen	123,6	5,6	78,3	4,81
14524100	Hartmannsdorf b. Kirchberg	1 Person	73,5	3,8	57,6	4,55
14524100	Hartmannsdorf b. Kirchberg	2 Personen	93,4	4,6	79,6	4,72
14524100	Hartmannsdorf b. Kirchberg	3 Personen	105,6	5,2	80,0	4,99
14524100	Hartmannsdorf b. Kirchberg	4 und mehr Personen	123,0	5,7	77,8	5,08
14524110	Hirschfeld	1 Person	76,9	4,0	60,4	4,27
14524110	Hirschfeld	2 Personen	100,8	4,8	80,1	4,16
14524110	Hirschfeld	3 Personen	104,5	5,2	79,5	4,36
14524110	Hirschfeld	4 und mehr Personen	130,1	5,9	83,3	4,27
14524120	Hohenstein-Ernstthal, Stadt	1 Person	60,7	3,2	18,3	4,95
14524120	Hohenstein-Ernstthal, Stadt	2 Personen	85,5	4,2	44,8	4,94
14524120	Hohenstein-Ernstthal, Stadt	3 Personen	99,7	4,7	50,4	4,83
14524120	Hohenstein-Ernstthal, Stadt	4 und mehr Personen	113,5	5,1	51,6	4,93
14524130	Kirchberg, Stadt	1 Person	66,0	3,3	29,5	4,68
14524130	Kirchberg, Stadt	2 Personen	91,2	4,5	66,6	4,68
14524130	Kirchberg, Stadt	3 Personen	107,4	5,0	71,7	4,68
14524130	Kirchberg, Stadt	4 und mehr Personen	119,7	5,5	70,1	4,84
14524140	Langenbernsdorf	1 Person	81,4	4,0	59,8	4,67
14524140	Langenbernsdorf	2 Personen	102,0	4,8	82,7	4,31
14524140	Langenbernsdorf	3 Personen	118,2	5,3	83,6	4,71
14524140	Langenbernsdorf	4 und mehr Personen	129,1	6,0	85,8	4,47
14524150	Langenweißbach	1 Person	72,4	3,7	49,6	4,72
14524150	Langenweißbach	2 Personen	93,9	4,5	68,2	4,73
14524150	Langenweißbach	3 Personen	106,3	4,9	74,8	4,64
14524150	Langenweißbach	4 und mehr Personen	122,5	5,8	78,0	4,61

AGS	Kreisfreie Stadt Gemeinde Landkreis Land	Merkmal	Haushalte	Haushalte in Gebäuden mit 1 und 2 Wohnungen in %	Haushalte in Gebäuden mit 3 und mehr Wohnungen in %	Haushalte in Gebäuden mit Baujahr bis 1949 in %	Haushalte in Gebäuden mit Baujahr von 1950 bis 2009 in %	Haushalte in Gebäuden mit Baujahr 2010 und später in %
14524160	Lichtenstein/Sa., Stadt	1 Person	2.770	19,0	81,0	41,7	57,4	0,7
14524160	Lichtenstein/Sa., Stadt	2 Personen	2.183	46,4	53,6	49,0	49,7	1,2
14524160	Lichtenstein/Sa., Stadt	3 Personen	573	51,8	48,7	58,1	37,7	4,9
14524160	Lichtenstein/Sa., Stadt	4 und mehr Personen	480	61,3	39,4	58,3	32,7	10,6
14524170	Lichtentanne	1 Person	998	41,9	58,4	57,2	41,1	1,7
14524170	Lichtentanne	2 Personen	1.146	69,0	30,9	53,2	44,9	1,7
14524170	Lichtentanne	3 Personen	416	71,2	28,1	56,5	38,5	4,8
14524170	Lichtentanne	4 und mehr Personen	360	77,5	22,8	48,6	38,3	11,9
14524180	Limbach-Oberfrohna, Stadt	1 Person	5.135	19,0	81,1	58,0	39,7	2,2
14524180	Limbach-Oberfrohna, Stadt	2 Personen	4.032	48,0	52,0	56,0	40,6	3,3
14524180	Limbach-Oberfrohna, Stadt	3 Personen	1.426	55,7	44,5	56,0	35,9	8,1
14524180	Limbach-Oberfrohna, Stadt	4 und mehr Personen	1.288	57,9	41,8	58,4	30,5	11,2
14524190	Meerane, Stadt	1 Person	3.482	21,2	78,7	49,9	49,2	0,9
14524190	Meerane, Stadt	2 Personen	2.562	47,1	52,9	58,1	40,4	1,6
14524190	Meerane, Stadt	3 Personen	749	56,6	43,7	63,2	32,3	4,3
14524190	Meerane, Stadt	4 und mehr Personen	606	60,7	38,9	62,0	30,0	7,1
14524200	Mülsen	1 Person	1.725	45,0	54,8	45,3	53,6	1,2
14524200	Mülsen	2 Personen	2.123	68,3	31,7	48,1	50,1	1,7
14524200	Mülsen	3 Personen	677	75,2	25,0	49,0	44,9	6,1
14524200	Mülsen	4 und mehr Personen	598	77,1	22,4	54,0	37,0	7,9
14524210	Neukirchen/Pleiße	1 Person	737	30,4	69,3	51,7	44,0	4,6
14524210	Neukirchen/Pleiße	2 Personen	730	59,6	40,1	53,3	43,3	4,1
14524210	Neukirchen/Pleiße	3 Personen	240	61,3	37,5	55,8	37,9	5,4
14524210	Neukirchen/Pleiße	4 und mehr Personen	204	72,1	28,9	55,9	32,8	10,8
14524220	Niederfrohna	1 Person	277	63,2	35,7	70,0	29,2	(1,1)
14524220	Niederfrohna	2 Personen	440	83,2	17,5	55,0	42,0	2,3
14524220	Niederfrohna	3 Personen	149	85,2	14,1	58,4	34,9	7,4
14524220	Niederfrohna	4 und mehr Personen	143	83,9	16,8	55,2	32,2	12,6
14524230	Oberlungwitz, Stadt	1 Person	1.049	31,2	69,2	53,7	45,9	(0,5)
14524230	Oberlungwitz, Stadt	2 Personen	1.078	60,9	39,3	51,8	46,7	1,5
14524230	Oberlungwitz, Stadt	3 Personen	321	64,2	36,1	53,0	39,3	7,5
14524230	Oberlungwitz, Stadt	4 und mehr Personen	312	71,2	30,1	51,6	35,9	13,1
14524240	Oberwiera	1 Person	127	67,7	33,1	49,6	47,2	(2,4)
14524240	Oberwiera	2 Personen	187	86,6	13,9	46,0	55,6	(1,6)
14524240	Oberwiera	3 Personen	62	91,7	(8,1)	54,8	38,7	-
14524240	Oberwiera	4 und mehr Personen	79	90,9	(8,9)	44,3	34,2	22,8
14524250	Reinsdorf	1 Person	1.281	32,7	67,1	59,1	39,5	1,2
14524250	Reinsdorf	2 Personen	1.358	58,2	41,6	51,2	46,9	2,1
14524250	Reinsdorf	3 Personen	457	63,7	36,8	54,0	40,3	6,6
14524250	Reinsdorf	4 und mehr Personen	400	67,0	34,0	54,5	37,8	9,0
14524260	Remse	1 Person	278	49,3	50,0	52,9	46,4	-
14524260	Remse	2 Personen	312	69,2	31,4	51,0	48,4	(1,0)
14524260	Remse	3 Personen	105	73,3	21,0	51,4	42,9	(2,9)
14524260	Remse	4 und mehr Personen	95	92,2	(7,4)	53,7	36,8	(9,5)
14524270	Schönberg	1 Person	86	76,7	20,9	66,3	32,6	-
14524270	Schönberg	2 Personen	172	86,0	15,1	55,2	42,4	(4,1)
14524270	Schönberg	3 Personen	68	83,1	16,2	52,9	32,4	(5,9)
14524270	Schönberg	4 und mehr Personen	52	84,9	(15,4)	67,3	28,8	-
14524280	St. Egidien	1 Person	520	32,7	66,7	31,3	68,3	(0,6)
14524280	St. Egidien	2 Personen	553	68,4	31,3	47,7	51,9	(0,5)
14524280	St. Egidien	3 Personen	199	67,3	32,2	45,2	50,3	(4,5)
14524280	St. Egidien	4 und mehr Personen	185	77,8	23,8	56,2	36,2	10,3
14524290	Waldenburg, Stadt	1 Person	712	40,9	58,8	54,9	42,8	2,2
14524290	Waldenburg, Stadt	2 Personen	679	73,5	26,2	54,1	44,3	1,6
14524290	Waldenburg, Stadt	3 Personen	245	77,1	21,6	58,0	40,0	4,9
14524290	Waldenburg, Stadt	4 und mehr Personen	239	81,6	16,3	56,5	28,9	12,6
14524300	Werdau, Stadt	1 Person	4.608	23,3	76,8	50,1	48,6	1,4
14524300	Werdau, Stadt	2 Personen	3.676	51,8	48,1	46,1	50,8	3,1
14524300	Werdau, Stadt	3 Personen	1.138	57,1	43,1	53,3	39,0	7,8
14524300	Werdau, Stadt	4 und mehr Personen	1.024	58,8	40,9	57,8	32,0	9,8
14524310	Wildenfels, Stadt	1 Person	551	54,4	45,9	55,5	43,9	(0,7)
14524310	Wildenfels, Stadt	2 Personen	634	75,6	24,8	53,3	45,3	(1,4)
14524310	Wildenfels, Stadt	3 Personen	236	70,3	29,2	57,6	40,3	(2,5)
14524310	Wildenfels, Stadt	4 und mehr Personen	223	83,4	15,2	61,4	30,9	9,4
14524320	Wilkau-Haßlau, Stadt	1 Person	2.221	16,0	83,8	45,7	52,6	1,7
14524320	Wilkau-Haßlau, Stadt	2 Personen	1.776	38,9	61,2	46,9	51,1	2,0
14524320	Wilkau-Haßlau, Stadt	3 Personen	520	47,3	51,9	53,5	42,3	6,2
14524320	Wilkau-Haßlau, Stadt	4 und mehr Personen	466	54,5	45,9	49,6	42,7	6,4
14524330	Zwickau, Stadt, Hochschulstadt	1 Person	23.322	9,5	90,5	40,9	57,2	1,9
14524330	Zwickau, Stadt, Hochschulstadt	2 Personen	15.566	28,3	71,7	41,9	55,7	2,4
14524330	Zwickau, Stadt, Hochschulstadt	3 Personen	4.650	34,4	65,7	52,2	42,9	4,8
14524330	Zwickau, Stadt, Hochschulstadt	4 und mehr Personen	3.894	39,2	60,8	53,4	38,8	7,8
14625	Bautzen	1 Person	57.928	30,7	69,3	38,0	59,9	2,1
14625	Bautzen	2 Personen	49.843	60,7	39,3	40,9	55,4	3,7
14625	Bautzen	3 Personen	18.388	69,6	30,4	44,6	47,8	7,6
14625	Bautzen	4 und mehr Personen	18.109	76,1	23,9	44,4	40,9	14,6

AGS	Kreisfreie Stadt Gemeinde Landkreis Land	Merkmal	Wohnfläche je Wohnung und Haushalt in m ²	Zahl der Räume je Wohnung und Haushalt	Wohnneigen- tumsquote in %	Durchschnittliche monatliche Nettokaltmiete je m ² in EUR
14524160	Lichtenstein/Sa., Stadt	1 Person	60,8	3,3	20,3	4,74
14524160	Lichtenstein/Sa., Stadt	2 Personen	84,1	4,3	48,8	4,71
14524160	Lichtenstein/Sa., Stadt	3 Personen	97,3	4,7	51,3	4,71
14524160	Lichtenstein/Sa., Stadt	4 und mehr Personen	117,4	5,4	57,3	4,68
14524170	Lichtentanne	1 Person	71,5	3,6	39,1	4,88
14524170	Lichtentanne	2 Personen	97,3	4,6	67,6	4,85
14524170	Lichtentanne	3 Personen	108,2	4,9	68,0	5,08
14524170	Lichtentanne	4 und mehr Personen	125,9	5,5	75,0	4,78
14524180	Limbach-Oberfrohna, Stadt	1 Person	62,9	3,2	19,3	5,08
14524180	Limbach-Oberfrohna, Stadt	2 Personen	88,0	4,2	51,4	5,05
14524180	Limbach-Oberfrohna, Stadt	3 Personen	102,8	4,7	54,7	4,99
14524180	Limbach-Oberfrohna, Stadt	4 und mehr Personen	117,2	5,2	56,1	4,87
14524190	Meerane, Stadt	1 Person	61,5	3,2	20,2	4,98
14524190	Meerane, Stadt	2 Personen	84,8	4,2	48,8	4,87
14524190	Meerane, Stadt	3 Personen	101,0	4,8	56,1	4,62
14524190	Meerane, Stadt	4 und mehr Personen	109,7	5,2	56,4	4,69
14524200	Mülsen	1 Person	71,0	3,6	47,3	4,84
14524200	Mülsen	2 Personen	92,0	4,5	75,1	4,80
14524200	Mülsen	3 Personen	102,3	4,9	73,1	4,84
14524200	Mülsen	4 und mehr Personen	118,4	5,5	74,1	4,55
14524210	Neukirchen/Pleiße	1 Person	67,9	3,6	29,4	4,88
14524210	Neukirchen/Pleiße	2 Personen	91,0	4,5	63,7	5,02
14524210	Neukirchen/Pleiße	3 Personen	102,3	4,8	70,8	4,69
14524210	Neukirchen/Pleiße	4 und mehr Personen	119,7	5,6	75,0	4,41
14524220	Niederfrohna	1 Person	75,6	3,9	47,3	4,63
14524220	Niederfrohna	2 Personen	99,7	4,8	77,5	4,51
14524220	Niederfrohna	3 Personen	113,2	5,2	78,5	4,77
14524220	Niederfrohna	4 und mehr Personen	132,6	5,9	79,7	4,67
14524230	Oberlungwitz, Stadt	1 Person	64,7	3,5	27,4	4,82
14524230	Oberlungwitz, Stadt	2 Personen	91,8	4,6	63,0	4,85
14524230	Oberlungwitz, Stadt	3 Personen	108,0	4,9	61,4	4,98
14524230	Oberlungwitz, Stadt	4 und mehr Personen	122,8	5,5	67,6	4,96
14524240	Oberwiera	1 Person	77,6	4,0	52,8	4,70
14524240	Oberwiera	2 Personen	107,8	5,2	82,4	4,50
14524240	Oberwiera	3 Personen	121,9	5,4	88,1	4,31
14524240	Oberwiera	4 und mehr Personen	132,3	6,1	81,0	4,85
14524250	Reinsdorf	1 Person	69,4	3,6	33,7	4,98
14524250	Reinsdorf	2 Personen	93,3	4,6	65,1	4,93
14524250	Reinsdorf	3 Personen	105,6	5,1	67,0	4,96
14524250	Reinsdorf	4 und mehr Personen	116,5	5,3	66,3	4,93
14524260	Remse	1 Person	71,5	3,7	47,1	4,81
14524260	Remse	2 Personen	94,2	4,5	67,0	4,69
14524260	Remse	3 Personen	106,8	5,2	75,2	4,55
14524260	Remse	4 und mehr Personen	132,8	6,1	85,7	4,07
14524270	Schönberg	1 Person	85,0	4,4	64,0	4,35
14524270	Schönberg	2 Personen	100,4	5,0	83,1	4,40
14524270	Schönberg	3 Personen	115,0	5,4	84,6	3,85
14524270	Schönberg	4 und mehr Personen	132,2	6,3	75,0	3,31
14524280	St. Egidien	1 Person	69,3	3,7	28,8	4,55
14524280	St. Egidien	2 Personen	94,3	4,7	63,3	4,69
14524280	St. Egidien	3 Personen	102,9	5,0	66,3	4,32
14524280	St. Egidien	4 und mehr Personen	124,1	5,5	76,8	4,43
14524290	Waldenburg, Stadt	1 Person	69,2	3,5	33,1	5,13
14524290	Waldenburg, Stadt	2 Personen	95,0	4,6	72,0	4,86
14524290	Waldenburg, Stadt	3 Personen	115,5	5,2	75,9	4,36
14524290	Waldenburg, Stadt	4 und mehr Personen	128,8	5,8	74,9	4,80
14524300	Werdau, Stadt	1 Person	63,5	3,3	23,0	4,72
14524300	Werdau, Stadt	2 Personen	89,0	4,3	55,1	4,69
14524300	Werdau, Stadt	3 Personen	101,8	4,7	56,1	4,70
14524300	Werdau, Stadt	4 und mehr Personen	115,5	5,2	56,7	4,60
14524310	Wildenfels, Stadt	1 Person	72,7	3,8	53,9	4,86
14524310	Wildenfels, Stadt	2 Personen	94,8	4,7	74,4	4,79
14524310	Wildenfels, Stadt	3 Personen	104,2	5,1	68,6	4,87
14524310	Wildenfels, Stadt	4 und mehr Personen	126,2	5,7	75,8	4,53
14524320	Wilkau-Haßlau, Stadt	1 Person	61,6	3,1	17,1	5,06
14524320	Wilkau-Haßlau, Stadt	2 Personen	83,8	4,1	44,1	5,17
14524320	Wilkau-Haßlau, Stadt	3 Personen	98,5	4,6	53,7	5,08
14524320	Wilkau-Haßlau, Stadt	4 und mehr Personen	110,4	5,2	56,9	4,94
14524330	Zwickau, Stadt, Hochschulstadt	1 Person	59,1	3,0	12,6	5,24
14524330	Zwickau, Stadt, Hochschulstadt	2 Personen	80,9	4,0	33,8	5,23
14524330	Zwickau, Stadt, Hochschulstadt	3 Personen	95,2	4,4	38,0	5,35
14524330	Zwickau, Stadt, Hochschulstadt	4 und mehr Personen	106,6	4,8	40,3	5,29
14625	Bautzen	1 Person	67,6	3,5	27,3	5,16
14625	Bautzen	2 Personen	93,9	4,6	58,5	5,11
14625	Bautzen	3 Personen	107,4	5,0	66,0	5,20
14625	Bautzen	4 und mehr Personen	123,7	5,6	71,3	5,16

AGS	Kreisfreie Stadt Gemeinde Landkreis Land	Merkmal	Haushalte	Haushalte in Gebäuden mit 1 und 2 Wohnungen in %	Haushalte in Gebäuden mit 3 und mehr Wohnungen in %	Haushalte in Gebäuden mit Baujahr bis 1949 in %	Haushalte in Gebäuden mit Baujahr von 1950 bis 2009 in %	Haushalte in Gebäuden mit Baujahr 2010 und später in %
14625010	Arnsdorf	1 Person	749	38,3	61,8	51,0	45,5	3,3
14625010	Arnsdorf	2 Personen	721	68,4	32,0	53,5	42,4	4,2
14625010	Arnsdorf	3 Personen	286	75,2	25,2	54,9	37,4	8,0
14625010	Arnsdorf	4 und mehr Personen	355	78,0	21,1	47,0	28,2	23,7
14625020	Bautzen, Stadt	1 Person	10.453	9,0	91,1	39,6	58,5	1,9
14625020	Bautzen, Stadt	2 Personen	6.402	27,3	72,6	38,9	56,5	4,5
14625020	Bautzen, Stadt	3 Personen	2.096	36,8	63,2	47,8	46,8	5,2
14625020	Bautzen, Stadt	4 und mehr Personen	1.763	40,6	59,5	47,8	42,0	10,4
14625030	Bernsdorf, Stadt	1 Person	1.363	35,3	64,9	35,1	63,4	1,2
14625030	Bernsdorf, Stadt	2 Personen	1.079	71,0	28,9	44,4	52,6	3,0
14625030	Bernsdorf, Stadt	3 Personen	415	79,8	20,7	46,5	47,2	6,5
14625030	Bernsdorf, Stadt	4 und mehr Personen	355	80,8	18,9	43,1	44,2	12,1
14625040	Bischofswerda, Stadt	1 Person	2.469	21,1	78,9	45,0	53,2	1,8
14625040	Bischofswerda, Stadt	2 Personen	1.825	46,4	53,8	43,7	53,8	2,6
14625040	Bischofswerda, Stadt	3 Personen	602	56,0	43,7	49,3	42,9	6,8
14625040	Bischofswerda, Stadt	4 und mehr Personen	548	62,4	37,4	51,6	37,0	11,3
14625060	Burkau	1 Person	304	75,3	25,3	54,9	39,5	5,3
14625060	Burkau	2 Personen	431	86,3	13,5	46,2	46,4	6,5
14625060	Burkau	3 Personen	179	92,7	8,9	48,6	44,7	8,4
14625060	Burkau	4 und mehr Personen	208	91,8	7,2	44,7	34,6	20,7
14625080	Crostitzwitz	1 Person	79	92,1	(7,6)	34,2	58,2	(3,8)
14625080	Crostitzwitz	2 Personen	117	94,0	(6,0)	32,5	64,1	(3,4)
14625080	Crostitzwitz	3 Personen	62	100,0	-	29,0	62,9	(6,5)
14625080	Crostitzwitz	4 und mehr Personen	104	97,2	(2,9)	35,6	51,0	19,2
14625090	Cunewalde	1 Person	871	42,8	56,9	37,0	61,8	1,4
14625090	Cunewalde	2 Personen	801	70,7	29,1	45,7	53,1	(1,0)
14625090	Cunewalde	3 Personen	313	85,3	15,0	53,4	41,5	5,1
14625090	Cunewalde	4 und mehr Personen	260	84,2	16,5	55,0	30,4	14,2
14625100	Demitz-Thumitz	1 Person	461	39,7	61,0	55,5	42,7	(1,5)
14625100	Demitz-Thumitz	2 Personen	470	73,8	25,7	51,9	44,3	3,6
14625100	Demitz-Thumitz	3 Personen	172	69,2	28,5	45,3	45,3	8,1
14625100	Demitz-Thumitz	4 und mehr Personen	170	80,0	18,8	49,4	34,7	15,9
14625110	Doberschau-Gaußig	1 Person	518	47,7	51,9	50,4	45,9	3,5
14625110	Doberschau-Gaußig	2 Personen	673	75,5	24,4	45,0	51,4	3,4
14625110	Doberschau-Gaußig	3 Personen	336	75,9	23,5	47,9	39,0	11,6
14625110	Doberschau-Gaußig	4 und mehr Personen	311	90,7	10,3	46,3	38,6	16,1
14625120	Elsterheide	1 Person	388	72,2	27,3	37,6	58,0	4,6
14625120	Elsterheide	2 Personen	623	89,2	10,4	29,2	65,8	4,2
14625120	Elsterheide	3 Personen	216	91,7	6,9	37,0	50,9	11,6
14625120	Elsterheide	4 und mehr Personen	241	93,4	5,8	36,5	43,6	20,3
14625130	Elstra, Stadt	1 Person	367	56,7	43,6	51,0	46,6	(1,1)
14625130	Elstra, Stadt	2 Personen	453	82,8	17,9	44,6	51,9	3,8
14625130	Elstra, Stadt	3 Personen	177	81,4	18,6	43,5	47,5	8,5
14625130	Elstra, Stadt	4 und mehr Personen	204	93,1	6,4	47,5	33,8	18,1
14625140	Frankenthal	1 Person	108	78,7	23,1	78,7	20,4	-
14625140	Frankenthal	2 Personen	126	91,2	8,7	66,7	34,1	-
14625140	Frankenthal	3 Personen	67	90,6	(9,0)	61,2	35,8	(4,5)
14625140	Frankenthal	4 und mehr Personen	83	91,4	(8,4)	61,4	31,3	(8,4)
14625150	Göda	1 Person	386	64,0	36,5	45,9	51,8	(2,1)
14625150	Göda	2 Personen	499	83,4	16,0	38,9	57,3	3,6
14625150	Göda	3 Personen	206	87,4	11,2	45,1	48,1	4,9
14625150	Göda	4 und mehr Personen	244	92,2	9,0	54,1	36,9	11,1
14625160	Großdubrau	1 Person	606	53,6	46,7	42,7	56,6	(0,7)
14625160	Großdubrau	2 Personen	659	79,7	20,3	46,4	49,3	3,8
14625160	Großdubrau	3 Personen	315	82,2	16,8	41,9	49,2	9,5
14625160	Großdubrau	4 und mehr Personen	279	89,6	11,1	45,9	39,8	14,7
14625170	Großharthau	1 Person	395	67,8	31,4	61,8	34,4	3,8
14625170	Großharthau	2 Personen	476	84,0	15,3	56,7	37,8	4,2
14625170	Großharthau	3 Personen	201	87,1	11,9	56,2	31,3	12,9
14625170	Großharthau	4 und mehr Personen	219	84,5	14,2	53,4	26,0	23,3
14625180	Großnaundorf	1 Person	101	78,2	18,8	73,3	26,7	(3,0)
14625180	Großnaundorf	2 Personen	151	91,6	8,6	56,3	42,4	-
14625180	Großnaundorf	3 Personen	65	87,3	(12,3)	66,2	27,7	-
14625180	Großnaundorf	4 und mehr Personen	84	84,1	15,5	63,1	23,8	(9,5)
14625190	Großpostwitz/O.L.	1 Person	465	42,2	57,4	62,6	35,7	(1,3)
14625190	Großpostwitz/O.L.	2 Personen	482	74,5	26,1	56,2	41,1	3,1
14625190	Großpostwitz/O.L.	3 Personen	181	80,7	21,0	56,4	33,7	9,4
14625190	Großpostwitz/O.L.	4 und mehr Personen	178	82,6	18,0	43,8	41,0	15,2
14625200	Großröhrsdorf, Stadt	1 Person	1.631	37,6	62,2	54,9	42,9	2,1
14625200	Großröhrsdorf, Stadt	2 Personen	1.506	69,7	30,1	59,6	37,2	3,3
14625200	Großröhrsdorf, Stadt	3 Personen	650	70,8	29,1	61,7	30,5	7,1
14625200	Großröhrsdorf, Stadt	4 und mehr Personen	629	73,0	26,7	57,1	28,0	14,3
14625220	Haselbachtal	1 Person	477	65,2	35,2	50,7	48,6	(0,8)
14625220	Haselbachtal	2 Personen	677	85,8	14,5	52,9	44,3	3,2
14625220	Haselbachtal	3 Personen	301	87,7	11,3	46,5	44,9	7,0
14625220	Haselbachtal	4 und mehr Personen	274	91,2	10,2	46,7	35,4	16,8

AGS	Kreisfreie Stadt Gemeinde Landkreis Land	Merkmal	Wohnfläche je Wohnung und Haushalt in m ²	Zahl der Räume je Wohnung und Haushalt	Wohneigen- tumsquote in %	Durchschnittliche monatliche Nettokaltmiete je m ² in EUR
14625010	Arnsdorf	1 Person	70,4	3,6	29,9	5,06
14625010	Arnsdorf	2 Personen	98,5	4,7	66,0	5,22
14625010	Arnsdorf	3 Personen	112,4	5,1	71,3	5,62
14625010	Arnsdorf	4 und mehr Personen	126,7	5,6	76,6	5,62
14625020	Bautzen, Stadt	1 Person	60,0	3,0	9,3	5,31
14625020	Bautzen, Stadt	2 Personen	83,2	3,9	28,7	5,25
14625020	Bautzen, Stadt	3 Personen	96,0	4,5	36,3	5,22
14625020	Bautzen, Stadt	4 und mehr Personen	109,1	5,0	38,9	5,18
14625030	Bernsdorf, Stadt	1 Person	69,2	3,7	42,6	5,20
14625030	Bernsdorf, Stadt	2 Personen	96,1	4,8	70,7	4,89
14625030	Bernsdorf, Stadt	3 Personen	109,0	5,2	76,9	5,12
14625030	Bernsdorf, Stadt	4 und mehr Personen	122,2	5,6	81,1	4,87
14625040	Bischofswerda, Stadt	1 Person	61,4	3,2	19,2	5,40
14625040	Bischofswerda, Stadt	2 Personen	85,1	4,3	45,2	5,28
14625040	Bischofswerda, Stadt	3 Personen	101,0	4,7	52,7	5,26
14625040	Bischofswerda, Stadt	4 und mehr Personen	115,3	5,3	57,7	5,30
14625060	Burkau	1 Person	84,5	4,3	61,8	4,61
14625060	Burkau	2 Personen	108,0	5,1	83,1	4,57
14625060	Burkau	3 Personen	122,3	5,5	84,9	4,38
14625060	Burkau	4 und mehr Personen	133,9	5,8	84,6	4,87
14625080	Crostitzwitz	1 Person	110,1	5,4	81,0	4,61
14625080	Crostitzwitz	2 Personen	112,4	5,7	80,3	5,02
14625080	Crostitzwitz	3 Personen	136,4	6,5	92,4	4,12
14625080	Crostitzwitz	4 und mehr Personen	144,3	6,5	90,7	5,19
14625090	Cunewalde	1 Person	70,0	3,7	38,6	4,21
14625090	Cunewalde	2 Personen	94,9	4,7	68,7	4,01
14625090	Cunewalde	3 Personen	114,0	5,3	80,8	4,69
14625090	Cunewalde	4 und mehr Personen	120,3	5,7	77,3	4,40
14625100	Demitz-Thumitz	1 Person	69,7	3,8	31,0	4,70
14625100	Demitz-Thumitz	2 Personen	96,5	5,0	68,7	4,65
14625100	Demitz-Thumitz	3 Personen	108,5	5,4	67,4	4,57
14625100	Demitz-Thumitz	4 und mehr Personen	121,5	5,5	70,0	4,96
14625110	Doberschau-Gaußig	1 Person	71,8	3,8	42,4	5,10
14625110	Doberschau-Gaußig	2 Personen	100,4	4,9	72,8	4,99
14625110	Doberschau-Gaußig	3 Personen	114,7	5,2	75,3	5,20
14625110	Doberschau-Gaußig	4 und mehr Personen	130,9	5,8	86,2	4,82
14625120	Elsterheide	1 Person	94,9	4,4	63,1	5,23
14625120	Elsterheide	2 Personen	117,5	5,3	86,8	5,29
14625120	Elsterheide	3 Personen	128,4	5,7	84,3	5,20
14625120	Elsterheide	4 und mehr Personen	141,0	6,0	91,3	5,67
14625130	Elstra, Stadt	1 Person	74,2	3,9	45,0	4,81
14625130	Elstra, Stadt	2 Personen	98,4	4,9	76,8	4,43
14625130	Elstra, Stadt	3 Personen	110,1	5,4	79,7	4,72
14625130	Elstra, Stadt	4 und mehr Personen	130,3	5,7	84,8	4,74
14625140	Frankenthal	1 Person	77,5	4,1	63,0	4,84
14625140	Frankenthal	2 Personen	101,5	5,1	84,9	4,02
14625140	Frankenthal	3 Personen	106,4	5,0	84,4	5,29
14625140	Frankenthal	4 und mehr Personen	131,1	5,7	83,7	4,60
14625150	Göda	1 Person	81,8	4,1	55,5	4,86
14625150	Göda	2 Personen	105,8	4,9	79,2	4,94
14625150	Göda	3 Personen	115,1	5,3	85,9	4,89
14625150	Göda	4 und mehr Personen	130,3	5,9	84,4	4,39
14625160	Großdubrau	1 Person	74,3	3,8	45,7	4,78
14625160	Großdubrau	2 Personen	100,5	4,9	74,6	4,69
14625160	Großdubrau	3 Personen	112,9	5,4	79,4	4,45
14625160	Großdubrau	4 und mehr Personen	133,9	5,9	87,8	4,85
14625170	Großharthau	1 Person	79,0	4,0	52,4	5,04
14625170	Großharthau	2 Personen	102,2	4,9	76,9	5,13
14625170	Großharthau	3 Personen	116,1	5,4	79,1	5,00
14625170	Großharthau	4 und mehr Personen	130,1	5,9	82,2	5,55
14625180	Großnaundorf	1 Person	92,2	4,3	68,3	5,04
14625180	Großnaundorf	2 Personen	107,1	5,2	88,1	5,60
14625180	Großnaundorf	3 Personen	111,3	5,2	85,5	3,67
14625180	Großnaundorf	4 und mehr Personen	141,1	5,9	82,8	4,92
14625190	Großpostwitz/O.L.	1 Person	72,4	3,6	38,5	4,94
14625190	Großpostwitz/O.L.	2 Personen	101,2	4,8	71,6	5,02
14625190	Großpostwitz/O.L.	3 Personen	117,3	5,4	72,9	5,16
14625190	Großpostwitz/O.L.	4 und mehr Personen	123,9	5,6	75,3	4,67
14625200	Großröhrsdorf, Stadt	1 Person	69,4	3,6	31,2	5,27
14625200	Großröhrsdorf, Stadt	2 Personen	97,2	4,7	66,1	5,28
14625200	Großröhrsdorf, Stadt	3 Personen	107,3	4,9	69,4	5,63
14625200	Großröhrsdorf, Stadt	4 und mehr Personen	123,0	5,4	67,2	5,35
14625220	Haselbachtal	1 Person	78,7	4,1	51,7	5,13
14625220	Haselbachtal	2 Personen	100,5	5,0	81,4	4,91
14625220	Haselbachtal	3 Personen	118,9	5,5	81,4	5,29
14625220	Haselbachtal	4 und mehr Personen	131,0	6,0	86,9	4,62

AGS	Kreisfreie Stadt Gemeinde Landkreis Land	Merkmal	Haushalte	Haushalte in Gebäuden mit 1 und 2 Wohnungen in %	Haushalte in Gebäuden mit 3 und mehr Wohnungen in %	Haushalte in Gebäuden mit Baujahr bis 1949 in %	Haushalte in Gebäuden mit Baujahr von 1950 bis 2009 in %	Haushalte in Gebäuden mit Baujahr 2010 und später in %
14625230	Hochkirch	1 Person	282	75,2	25,5	56,4	41,1	3,5
14625230	Hochkirch	2 Personen	331	90,9	8,8	50,2	45,6	4,2
14625230	Hochkirch	3 Personen	155	91,4	8,4	51,0	38,1	6,5
14625230	Hochkirch	4 und mehr Personen	176	96,6	(3,4)	45,5	36,9	17,0
14625240	Hoyerswerda, Stadt	1 Person	9.221	9,1	90,9	8,9	89,5	1,6
14625240	Hoyerswerda, Stadt	2 Personen	5.913	28,0	72,0	12,7	83,6	3,7
14625240	Hoyerswerda, Stadt	3 Personen	1.443	39,7	60,1	17,8	74,9	7,3
14625240	Hoyerswerda, Stadt	4 und mehr Personen	1.055	48,0	52,1	20,0	67,4	12,6
14625250	Kamenz, Stadt	1 Person	3.574	20,8	79,3	37,4	60,9	1,7
14625250	Kamenz, Stadt	2 Personen	2.828	47,6	52,5	38,1	58,8	3,1
14625250	Kamenz, Stadt	3 Personen	1.037	55,5	44,6	42,5	52,2	5,8
14625250	Kamenz, Stadt	4 und mehr Personen	971	61,0	39,3	42,2	46,9	11,0
14625270	Königsbrück, Stadt	1 Person	1.007	29,4	70,9	43,3	52,3	4,4
14625270	Königsbrück, Stadt	2 Personen	713	64,5	35,1	53,9	38,4	8,1
14625270	Königsbrück, Stadt	3 Personen	303	70,0	31,4	45,5	39,3	13,2
14625270	Königsbrück, Stadt	4 und mehr Personen	287	73,2	26,1	46,0	33,4	19,5
14625280	Königswartha	1 Person	586	36,0	64,5	25,8	73,2	-
14625280	Königswartha	2 Personen	538	71,2	29,4	30,3	66,7	3,0
14625280	Königswartha	3 Personen	239	73,2	26,4	30,5	60,3	9,2
14625280	Königswartha	4 und mehr Personen	229	77,7	21,4	30,1	56,8	11,4
14625290	Kubschütz	1 Person	336	70,2	28,6	49,1	46,1	3,9
14625290	Kubschütz	2 Personen	414	86,7	14,3	47,1	49,3	3,4
14625290	Kubschütz	3 Personen	167	91,0	10,2	40,7	53,3	7,2
14625290	Kubschütz	4 und mehr Personen	185	93,0	8,1	48,6	33,5	20,0
14625300	Laußnitz	1 Person	249	73,1	27,7	59,8	38,6	(2,0)
14625300	Laußnitz	2 Personen	312	90,1	10,6	49,4	50,0	(1,0)
14625300	Laußnitz	3 Personen	113	95,6	(4,4)	49,6	41,6	8,8
14625300	Laußnitz	4 und mehr Personen	142	92,9	7,0	42,3	43,0	15,5
14625310	Lauta, Stadt	1 Person	1.906	35,6	64,4	46,0	51,8	2,3
14625310	Lauta, Stadt	2 Personen	1.478	70,8	29,3	60,0	38,4	1,4
14625310	Lauta, Stadt	3 Personen	491	76,6	23,8	62,3	34,6	3,1
14625310	Lauta, Stadt	4 und mehr Personen	370	76,5	22,4	60,0	35,7	5,9
14625320	Lichtenberg	1 Person	213	64,8	33,8	54,5	43,7	(1,9)
14625320	Lichtenberg	2 Personen	279	82,4	18,3	55,6	39,8	5,4
14625320	Lichtenberg	3 Personen	99	73,7	23,2	53,5	38,4	(6,1)
14625320	Lichtenberg	4 und mehr Personen	120	86,7	10,8	55,0	30,0	15,0
14625330	Lohsa	1 Person	766	54,3	46,1	27,3	71,3	2,2
14625330	Lohsa	2 Personen	949	80,2	20,0	27,6	70,2	2,7
14625330	Lohsa	3 Personen	321	90,3	10,6	28,3	65,4	6,9
14625330	Lohsa	4 und mehr Personen	340	91,2	7,9	30,6	58,5	10,0
14625340	Malschwitz	1 Person	614	70,4	30,1	50,7	47,4	2,1
14625340	Malschwitz	2 Personen	734	88,1	12,1	44,4	51,8	3,7
14625340	Malschwitz	3 Personen	328	87,5	11,3	46,3	49,7	5,8
14625340	Malschwitz	4 und mehr Personen	384	90,4	9,1	47,1	41,7	11,2
14625350	Nebelschütz	1 Person	103	65,0	32,0	47,6	51,5	-
14625350	Nebelschütz	2 Personen	137	87,6	16,1	32,8	62,8	(4,4)
14625350	Nebelschütz	3 Personen	80	86,4	13,8	35,0	60,0	(5,0)
14625350	Nebelschütz	4 und mehr Personen	129	93,8	(6,2)	32,6	45,7	21,7
14625360	Neschwitz	1 Person	348	70,4	30,5	42,0	55,5	4,3
14625360	Neschwitz	2 Personen	385	87,5	13,0	39,0	59,2	(1,8)
14625360	Neschwitz	3 Personen	148	88,5	9,5	39,2	50,0	8,8
14625360	Neschwitz	4 und mehr Personen	197	92,9	8,6	41,1	42,1	16,8
14625370	Neukirch	1 Person	220	72,3	28,6	48,2	48,6	(2,7)
14625370	Neukirch	2 Personen	267	89,1	9,4	51,7	43,8	4,5
14625370	Neukirch	3 Personen	109	92,6	(7,3)	52,3	40,4	(8,3)
14625370	Neukirch	4 und mehr Personen	124	88,3	12,1	51,6	37,1	11,3
14625380	Neukirch/Lausitz	1 Person	856	46,1	54,3	44,7	54,1	1,4
14625380	Neukirch/Lausitz	2 Personen	809	72,3	27,6	48,1	48,3	3,2
14625380	Neukirch/Lausitz	3 Personen	319	79,0	21,9	54,5	39,5	6,0
14625380	Neukirch/Lausitz	4 und mehr Personen	298	79,2	20,5	56,0	34,2	9,4
14625390	Obergurig	1 Person	251	71,3	29,1	57,0	37,8	5,2
14625390	Obergurig	2 Personen	369	81,6	17,9	48,5	46,1	4,6
14625390	Obergurig	3 Personen	150	85,3	16,0	53,3	32,7	15,3
14625390	Obergurig	4 und mehr Personen	157	86,0	16,6	40,1	30,6	32,5
14625410	Ohorn	1 Person	249	58,6	39,8	59,4	39,0	(3,2)
14625410	Ohorn	2 Personen	400	85,5	14,8	56,3	39,8	5,0
14625410	Ohorn	3 Personen	192	80,7	20,3	47,9	34,9	16,7
14625410	Ohorn	4 und mehr Personen	187	94,6	5,3	47,1	28,9	25,1
14625420	Oßling	1 Person	244	60,2	38,9	53,7	43,4	(2,9)
14625420	Oßling	2 Personen	341	87,1	12,3	44,6	53,1	(2,1)
14625420	Oßling	3 Personen	147	92,7	7,5	46,3	49,7	(5,4)
14625420	Oßling	4 und mehr Personen	166	92,9	7,2	40,4	44,0	15,7
14625430	Ottendorf-Okrilla	1 Person	1.483	45,2	54,7	35,5	61,0	3,6
14625430	Ottendorf-Okrilla	2 Personen	1.669	75,6	24,3	36,8	57,5	5,6
14625430	Ottendorf-Okrilla	3 Personen	707	80,1	19,5	30,6	53,9	15,0
14625430	Ottendorf-Okrilla	4 und mehr Personen	746	89,0	11,3	32,2	42,9	25,1

AGS	Kreisfreie Stadt Gemeinde Landkreis Land	Merkmal	Wohnfläche je Wohnung und Haushalt in m ²	Zahl der Räume je Wohnung und Haushalt	Wohneigen- tumsquote in %	Durchschnittliche monatliche Nettokaltmiete je m ² in EUR
14625230	Hochkirch	1 Person	93,0	4,6	62,8	4,38
14625230	Hochkirch	2 Personen	108,8	5,3	87,3	4,10
14625230	Hochkirch	3 Personen	123,4	5,7	87,1	4,29
14625230	Hochkirch	4 und mehr Personen	139,6	6,0	86,9	4,43
14625240	Hoyerswerda, Stadt	1 Person	60,0	3,4	9,7	4,85
14625240	Hoyerswerda, Stadt	2 Personen	80,7	4,3	29,0	4,92
14625240	Hoyerswerda, Stadt	3 Personen	93,0	4,7	39,4	4,98
14625240	Hoyerswerda, Stadt	4 und mehr Personen	106,2	5,2	45,1	5,08
14625250	Kamenz, Stadt	1 Person	64,6	3,2	20,0	5,38
14625250	Kamenz, Stadt	2 Personen	88,5	4,3	48,7	5,25
14625250	Kamenz, Stadt	3 Personen	99,0	4,7	51,5	5,33
14625250	Kamenz, Stadt	4 und mehr Personen	113,8	5,1	57,6	5,20
14625270	Königsbrück, Stadt	1 Person	67,3	3,3	28,8	5,35
14625270	Königsbrück, Stadt	2 Personen	93,8	4,4	62,6	5,42
14625270	Königsbrück, Stadt	3 Personen	110,1	4,9	69,6	5,53
14625270	Königsbrück, Stadt	4 und mehr Personen	122,7	5,3	67,2	5,09
14625280	Königswartha	1 Person	71,9	3,6	31,7	3,92
14625280	Königswartha	2 Personen	101,1	5,0	68,5	3,85
14625280	Königswartha	3 Personen	110,4	5,2	70,7	4,03
14625280	Königswartha	4 und mehr Personen	126,5	5,8	72,5	4,15
14625290	Kubschütz	1 Person	90,5	4,3	57,1	4,51
14625290	Kubschütz	2 Personen	105,8	5,1	80,7	4,50
14625290	Kubschütz	3 Personen	118,2	5,6	83,2	4,64
14625290	Kubschütz	4 und mehr Personen	135,0	6,1	87,0	4,20
14625300	Laußnitz	1 Person	84,2	4,2	59,4	4,81
14625300	Laußnitz	2 Personen	106,8	5,1	84,9	4,87
14625300	Laußnitz	3 Personen	116,6	5,6	88,9	4,15
14625300	Laußnitz	4 und mehr Personen	130,2	6,0	90,1	5,18
14625310	Lauta, Stadt	1 Person	66,4	3,4	28,6	5,29
14625310	Lauta, Stadt	2 Personen	92,0	4,5	61,8	4,93
14625310	Lauta, Stadt	3 Personen	100,5	4,8	62,9	4,94
14625310	Lauta, Stadt	4 und mehr Personen	109,6	5,1	62,4	5,10
14625320	Lichtenberg	1 Person	79,6	3,8	48,8	5,41
14625320	Lichtenberg	2 Personen	99,1	4,7	76,7	5,24
14625320	Lichtenberg	3 Personen	111,9	5,0	74,7	5,58
14625320	Lichtenberg	4 und mehr Personen	119,6	5,6	76,7	5,39
14625330	Lohsa	1 Person	78,1	3,9	63,3	5,05
14625330	Lohsa	2 Personen	102,2	5,0	82,7	4,94
14625330	Lohsa	3 Personen	116,0	5,6	85,0	4,91
14625330	Lohsa	4 und mehr Personen	129,6	5,9	84,4	4,75
14625340	Malschwitz	1 Person	82,7	4,3	58,5	4,25
14625340	Malschwitz	2 Personen	105,4	5,2	83,4	4,10
14625340	Malschwitz	3 Personen	110,2	5,4	81,4	4,26
14625340	Malschwitz	4 und mehr Personen	127,1	6,0	83,3	4,18
14625350	Nebelschütz	1 Person	93,2	4,9	59,2	4,76
14625350	Nebelschütz	2 Personen	111,3	5,7	83,2	4,85
14625350	Nebelschütz	3 Personen	117,5	5,8	76,3	4,13
14625350	Nebelschütz	4 und mehr Personen	150,8	7,0	90,7	5,21
14625360	Neschwitz	1 Person	85,8	4,1	60,1	4,30
14625360	Neschwitz	2 Personen	108,7	5,2	82,1	4,44
14625360	Neschwitz	3 Personen	117,5	5,5	77,7	4,76
14625360	Neschwitz	4 und mehr Personen	132,8	6,0	82,7	4,13
14625370	Neukirch	1 Person	84,1	4,2	58,2	4,72
14625370	Neukirch	2 Personen	103,0	5,1	82,8	4,18
14625370	Neukirch	3 Personen	112,9	5,3	90,6	4,66
14625370	Neukirch	4 und mehr Personen	129,6	5,9	83,9	4,92
14625380	Neukirch/Lausitz	1 Person	73,9	3,8	37,6	4,98
14625380	Neukirch/Lausitz	2 Personen	96,0	4,7	66,7	4,97
14625380	Neukirch/Lausitz	3 Personen	106,4	5,0	74,3	5,11
14625380	Neukirch/Lausitz	4 und mehr Personen	124,7	5,4	72,5	4,99
14625390	Obergurig	1 Person	83,2	4,1	57,8	5,11
14625390	Obergurig	2 Personen	102,5	4,9	79,4	4,69
14625390	Obergurig	3 Personen	113,7	5,3	78,7	5,32
14625390	Obergurig	4 und mehr Personen	142,4	5,8	86,0	5,78
14625410	Ohorn	1 Person	80,0	4,0	49,0	5,12
14625410	Ohorn	2 Personen	103,6	4,9	81,8	5,29
14625410	Ohorn	3 Personen	111,1	5,1	77,1	5,36
14625410	Ohorn	4 und mehr Personen	129,9	5,6	87,7	4,78
14625420	Oßling	1 Person	83,8	4,3	50,8	4,82
14625420	Oßling	2 Personen	104,9	5,1	83,3	5,06
14625420	Oßling	3 Personen	117,4	5,6	89,1	4,77
14625420	Oßling	4 und mehr Personen	135,7	6,1	85,5	5,02
14625430	Ottendorf-Okrilla	1 Person	71,5	3,6	37,9	5,71
14625430	Ottendorf-Okrilla	2 Personen	98,5	4,7	70,0	5,77
14625430	Ottendorf-Okrilla	3 Personen	108,7	5,0	76,5	5,90
14625430	Ottendorf-Okrilla	4 und mehr Personen	128,1	5,6	83,8	5,87

AGS	Kreisfreie Stadt Gemeinde Landkreis Land	Merkmal	Haushalte	Haushalte in Gebäuden mit 1 und 2 Wohnungen in %	Haushalte in Gebäuden mit 3 und mehr Wohnungen in %	Haushalte in Gebäuden mit Baujahr bis 1949 in %	Haushalte in Gebäuden mit Baujahr von 1950 bis 2009 in %	Haushalte in Gebäuden mit Baujahr 2010 und später in %
14625440	Panschwitz-Kuckau	1 Person	219	52,1	48,4	40,6	56,2	(1,8)
14625440	Panschwitz-Kuckau	2 Personen	266	80,8	19,2	37,6	59,4	(2,6)
14625440	Panschwitz-Kuckau	3 Personen	117	90,0	10,3	42,7	56,4	(4,3)
14625440	Panschwitz-Kuckau	4 und mehr Personen	200	94,4	5,5	37,5	48,5	14,0
14625450	Pulsnitz, Stadt	1 Person	1.541	33,7	66,6	49,1	49,9	1,0
14625450	Pulsnitz, Stadt	2 Personen	1.195	61,8	38,2	53,1	44,3	2,5
14625450	Pulsnitz, Stadt	3 Personen	462	70,1	30,1	62,1	33,3	4,8
14625450	Pulsnitz, Stadt	4 und mehr Personen	426	71,8	28,4	58,0	33,3	9,4
14625460	Puschwitz	1 Person	136	49,3	51,5	22,8	75,7	(2,2)
14625460	Puschwitz	2 Personen	108	64,8	33,3	22,2	73,1	-
14625460	Puschwitz	3 Personen	50	76,9	24,0	44,0	50,0	(6,0)
14625460	Puschwitz	4 und mehr Personen	60	90,3	(10,0)	31,7	55,0	(15,0)
14625470	Räckelwitz	1 Person	74	77,0	25,7	40,5	52,7	(5,4)
14625470	Räckelwitz	2 Personen	135	88,9	11,9	26,7	68,1	(4,4)
14625470	Räckelwitz	3 Personen	59	93,4	(6,8)	28,8	66,1	(6,8)
14625470	Räckelwitz	4 und mehr Personen	121	91,9	8,3	25,6	45,5	28,1
14625480	Radeberg, Stadt	1 Person	4.163	15,5	84,4	34,5	62,7	2,8
14625480	Radeberg, Stadt	2 Personen	3.184	46,2	53,9	35,9	58,2	5,9
14625480	Radeberg, Stadt	3 Personen	1.126	53,5	46,3	39,2	50,0	10,8
14625480	Radeberg, Stadt	4 und mehr Personen	1.076	59,1	40,8	40,1	39,5	20,4
14625490	Radibor	1 Person	313	78,3	22,0	48,2	49,5	(2,6)
14625490	Radibor	2 Personen	441	88,7	12,0	45,1	51,9	3,2
14625490	Radibor	3 Personen	221	91,4	8,1	39,8	52,0	6,3
14625490	Radibor	4 und mehr Personen	280	95,0	4,6	41,8	47,5	11,4
14625500	Ralbitz-Rosenthal	1 Person	132	86,4	12,1	41,7	50,0	10,6
14625500	Ralbitz-Rosenthal	2 Personen	182	96,1	(3,8)	33,0	61,5	6,0
14625500	Ralbitz-Rosenthal	3 Personen	103	93,5	(6,8)	25,2	66,0	(5,8)
14625500	Ralbitz-Rosenthal	4 und mehr Personen	209	97,5	(2,4)	22,0	49,8	23,4
14625510	Rammenau	1 Person	152	74,3	27,0	60,5	36,2	(3,3)
14625510	Rammenau	2 Personen	224	91,1	7,6	55,8	37,1	4,5
14625510	Rammenau	3 Personen	85	95,2	(4,7)	55,3	43,5	(8,2)
14625510	Rammenau	4 und mehr Personen	119	91,5	8,4	37,0	52,9	10,9
14625525	Schirgiswalde-Kirschau, Stadt	1 Person	923	52,0	47,7	66,6	32,4	1,4
14625525	Schirgiswalde-Kirschau, Stadt	2 Personen	1.044	77,5	22,4	62,6	36,1	1,1
14625525	Schirgiswalde-Kirschau, Stadt	3 Personen	407	79,1	20,1	56,8	38,3	4,2
14625525	Schirgiswalde-Kirschau, Stadt	4 und mehr Personen	420	85,7	15,0	58,8	31,7	10,0
14625530	Schmölln-Putzkau	1 Person	424	69,3	31,1	59,7	39,2	(1,7)
14625530	Schmölln-Putzkau	2 Personen	520	87,7	12,3	55,0	42,7	2,3
14625530	Schmölln-Putzkau	3 Personen	198	86,9	12,1	52,5	43,4	(4,0)
14625530	Schmölln-Putzkau	4 und mehr Personen	204	93,6	7,4	56,9	31,4	11,8
14625550	Schwepnitz	1 Person	391	52,9	46,0	38,1	58,8	2,6
14625550	Schwepnitz	2 Personen	434	78,1	22,6	37,1	58,8	3,0
14625550	Schwepnitz	3 Personen	173	81,5	17,3	41,0	49,7	8,1
14625550	Schwepnitz	4 und mehr Personen	162	84,6	16,7	38,9	49,4	13,6
14625560	Sohland a. d. Spree	1 Person	1.010	64,9	34,8	65,2	34,0	(0,7)
14625560	Sohland a. d. Spree	2 Personen	1.038	87,0	13,0	60,1	37,6	1,9
14625560	Sohland a. d. Spree	3 Personen	453	86,8	13,2	57,6	37,7	4,2
14625560	Sohland a. d. Spree	4 und mehr Personen	413	88,1	11,9	58,8	34,9	6,3
14625570	Spreetal	1 Person	261	68,6	30,3	47,5	50,6	(2,3)
14625570	Spreetal	2 Personen	348	87,4	12,4	45,1	52,6	2,9
14625570	Spreetal	3 Personen	124	89,8	10,5	39,5	52,4	8,1
14625570	Spreetal	4 und mehr Personen	95	91,2	(8,4)	53,7	32,6	13,7
14625580	Steina	1 Person	152	88,2	11,2	73,7	25,0	(2,0)
14625580	Steina	2 Personen	307	94,1	6,5	68,4	30,0	(2,9)
14625580	Steina	3 Personen	119	94,1	(5,9)	60,5	30,3	10,1
14625580	Steina	4 und mehr Personen	125	94,5	(5,6)	56,8	27,2	18,4
14625590	Steinigtwolmsdorf	1 Person	472	76,1	22,9	64,8	26,7	7,2
14625590	Steinigtwolmsdorf	2 Personen	523	90,8	9,6	60,2	36,5	2,9
14625590	Steinigtwolmsdorf	3 Personen	145	92,5	7,6	62,8	28,3	9,7
14625590	Steinigtwolmsdorf	4 und mehr Personen	169	91,1	8,9	58,6	28,4	10,7
14625600	Wachau	1 Person	608	51,2	49,2	44,7	53,6	(1,5)
14625600	Wachau	2 Personen	671	83,2	17,1	45,2	51,0	4,6
14625600	Wachau	3 Personen	292	79,1	20,2	47,9	42,8	8,9
14625600	Wachau	4 und mehr Personen	330	90,3	10,6	47,3	36,4	16,4
14625610	Weißenberg, Stadt	1 Person	392	65,1	35,5	53,3	45,7	(1,8)
14625610	Weißenberg, Stadt	2 Personen	460	85,2	15,2	50,0	48,5	(2,0)
14625610	Weißenberg, Stadt	3 Personen	210	86,2	14,3	44,8	51,0	6,7
14625610	Weißenberg, Stadt	4 und mehr Personen	234	91,5	10,3	50,4	41,0	9,8
14625630	Wilthen, Stadt	1 Person	1.121	24,4	75,3	27,9	69,9	2,1
14625630	Wilthen, Stadt	2 Personen	885	51,2	49,2	39,8	58,2	2,3
14625630	Wilthen, Stadt	3 Personen	259	59,8	39,4	49,8	49,0	(1,5)
14625630	Wilthen, Stadt	4 und mehr Personen	236	76,3	25,0	51,7	40,7	9,7
14625640	Wittichenau, Stadt	1 Person	752	56,1	43,6	32,0	62,8	4,5
14625640	Wittichenau, Stadt	2 Personen	840	80,0	19,8	25,5	68,7	5,2
14625640	Wittichenau, Stadt	3 Personen	396	85,1	15,7	27,3	62,4	10,6
14625640	Wittichenau, Stadt	4 und mehr Personen	463	89,0	10,4	27,0	49,0	22,7

AGS	Kreisfreie Stadt Gemeinde Landkreis Land	Merkmal	Wohnfläche je Wohnung und Haushalt in m ²	Zahl der Räume je Wohnung und Haushalt	Wohneigen- tumsquote in %	Durchschnittliche monatliche Nettokaltmiete je m ² in EUR
14625440	Panschwitz-Kuckau	1 Person	78,3	4,1	47,7	4,88
14625440	Panschwitz-Kuckau	2 Personen	106,6	5,3	79,7	4,95
14625440	Panschwitz-Kuckau	3 Personen	125,5	6,0	88,9	5,23
14625440	Panschwitz-Kuckau	4 und mehr Personen	143,0	6,6	86,5	4,51
14625450	Pulsnitz, Stadt	1 Person	67,4	3,4	28,8	5,67
14625450	Pulsnitz, Stadt	2 Personen	92,0	4,5	57,6	5,58
14625450	Pulsnitz, Stadt	3 Personen	105,2	4,9	63,9	5,53
14625450	Pulsnitz, Stadt	4 und mehr Personen	115,1	5,3	66,4	5,39
14625460	Puschwitz	1 Person	75,2	3,8	48,5	4,40
14625460	Puschwitz	2 Personen	92,9	4,8	74,1	4,30
14625460	Puschwitz	3 Personen	103,5	5,1	81,3	4,22
14625460	Puschwitz	4 und mehr Personen	146,1	5,9	90,3	4,56
14625470	Räckelwitz	1 Person	95,5	4,9	73,0	4,30
14625470	Räckelwitz	2 Personen	121,4	5,9	86,6	3,57
14625470	Räckelwitz	3 Personen	138,2	6,2	93,4	4,69
14625470	Räckelwitz	4 und mehr Personen	152,4	6,6	90,7	4,58
14625480	Radeberg, Stadt	1 Person	60,8	3,0	14,3	5,71
14625480	Radeberg, Stadt	2 Personen	89,2	4,2	45,3	5,74
14625480	Radeberg, Stadt	3 Personen	100,6	4,5	51,5	5,95
14625480	Radeberg, Stadt	4 und mehr Personen	117,1	5,0	56,8	5,97
14625490	Radibor	1 Person	91,6	4,7	66,1	4,34
14625490	Radibor	2 Personen	104,9	5,2	81,1	4,28
14625490	Radibor	3 Personen	116,0	5,6	82,8	4,89
14625490	Radibor	4 und mehr Personen	133,0	6,2	90,0	4,51
14625500	Ralbitz-Rosenthal	1 Person	93,4	4,9	66,7	4,34
14625500	Ralbitz-Rosenthal	2 Personen	114,8	5,6	90,7	5,34
14625500	Ralbitz-Rosenthal	3 Personen	125,8	6,3	94,1	4,23
14625500	Ralbitz-Rosenthal	4 und mehr Personen	144,2	6,5	90,4	4,70
14625510	Rammenau	1 Person	85,3	4,1	67,8	5,32
14625510	Rammenau	2 Personen	109,8	5,1	86,9	5,60
14625510	Rammenau	3 Personen	125,0	5,5	91,5	5,57
14625510	Rammenau	4 und mehr Personen	127,1	5,7	85,7	4,87
14625525	Schirgiswalde-Kirschau, Stadt	1 Person	72,0	3,7	43,0	4,74
14625525	Schirgiswalde-Kirschau, Stadt	2 Personen	97,2	4,9	73,4	4,56
14625525	Schirgiswalde-Kirschau, Stadt	3 Personen	110,5	5,2	74,4	4,76
14625525	Schirgiswalde-Kirschau, Stadt	4 und mehr Personen	125,0	5,8	78,6	4,64
14625530	Schmölln-Putzkau	1 Person	75,6	4,1	57,6	4,43
14625530	Schmölln-Putzkau	2 Personen	101,6	5,1	82,7	4,52
14625530	Schmölln-Putzkau	3 Personen	110,2	5,2	85,4	5,25
14625530	Schmölln-Putzkau	4 und mehr Personen	126,5	5,9	84,8	4,58
14625550	Schwepnitz	1 Person	75,1	4,1	45,8	4,66
14625550	Schwepnitz	2 Personen	100,7	5,0	74,4	4,70
14625550	Schwepnitz	3 Personen	115,8	5,5	79,8	4,63
14625550	Schwepnitz	4 und mehr Personen	124,0	5,6	80,2	4,94
14625560	Sohland a. d. Spree	1 Person	75,5	3,9	54,8	4,73
14625560	Sohland a. d. Spree	2 Personen	100,1	4,9	80,0	4,70
14625560	Sohland a. d. Spree	3 Personen	109,6	5,2	81,7	4,82
14625560	Sohland a. d. Spree	4 und mehr Personen	124,4	5,8	80,4	4,59
14625570	Spreetal	1 Person	88,8	4,3	69,3	4,69
14625570	Spreetal	2 Personen	108,7	5,1	85,3	4,68
14625570	Spreetal	3 Personen	121,5	5,5	87,1	4,84
14625570	Spreetal	4 und mehr Personen	137,0	6,0	85,3	3,48
14625580	Steina	1 Person	90,9	4,4	71,7	5,41
14625580	Steina	2 Personen	108,0	5,2	88,3	6,10
14625580	Steina	3 Personen	119,2	5,5	89,9	5,77
14625580	Steina	4 und mehr Personen	137,1	5,9	89,6	3,97
14625590	Steinigtwolmsdorf	1 Person	81,3	4,1	58,2	4,60
14625590	Steinigtwolmsdorf	2 Personen	104,0	5,1	86,6	4,08
14625590	Steinigtwolmsdorf	3 Personen	113,3	5,2	86,2	4,83
14625590	Steinigtwolmsdorf	4 und mehr Personen	121,3	5,5	82,2	4,51
14625600	Wachau	1 Person	71,8	3,7	44,7	5,64
14625600	Wachau	2 Personen	100,4	4,7	77,9	5,51
14625600	Wachau	3 Personen	110,0	5,1	76,0	5,30
14625600	Wachau	4 und mehr Personen	128,1	5,6	85,8	5,19
14625610	Weißenberg, Stadt	1 Person	83,9	4,3	56,9	4,64
14625610	Weißenberg, Stadt	2 Personen	100,5	5,0	83,3	4,80
14625610	Weißenberg, Stadt	3 Personen	118,2	5,4	88,1	4,63
14625610	Weißenberg, Stadt	4 und mehr Personen	131,0	5,9	90,6	4,16
14625630	Wilthen, Stadt	1 Person	65,1	3,0	21,8	4,41
14625630	Wilthen, Stadt	2 Personen	86,6	4,1	48,9	4,33
14625630	Wilthen, Stadt	3 Personen	103,3	4,7	58,7	4,38
14625630	Wilthen, Stadt	4 und mehr Personen	118,7	5,2	66,9	4,63
14625640	Wittichenau, Stadt	1 Person	82,0	4,0	44,4	5,80
14625640	Wittichenau, Stadt	2 Personen	109,5	5,0	74,4	5,26
14625640	Wittichenau, Stadt	3 Personen	120,7	5,6	80,3	5,17
14625640	Wittichenau, Stadt	4 und mehr Personen	139,0	6,0	83,8	5,33

AGS	Kreisfreie Stadt Gemeinde Landkreis Land	Merkmal	Haushalte	Haushalte in Gebäuden mit 1 und 2 Wohnungen in %	Haushalte in Gebäuden mit 3 und mehr Wohnungen in %	Haushalte in Gebäuden mit Baujahr bis 1949 in %	Haushalte in Gebäuden mit Baujahr von 1950 bis 2009 in %	Haushalte in Gebäuden mit Baujahr 2010 und später in %
14626	Görlitz	1 Person	55.788	29,0	71,0	49,9	48,5	1,5
14626	Görlitz	2 Personen	43.819	57,2	42,8	48,3	50,0	1,7
14626	Görlitz	3 Personen	13.710	62,0	38,0	55,0	41,2	3,8
14626	Görlitz	4 und mehr Personen	13.058	66,1	33,9	56,8	35,6	7,6
14626010	Bad Muskau, Stadt	1 Person	720	31,4	68,5	39,2	58,9	2,5
14626010	Bad Muskau, Stadt	2 Personen	612	59,8	39,9	42,3	56,4	(1,0)
14626010	Bad Muskau, Stadt	3 Personen	224	58,5	40,2	46,4	46,4	4,9
14626010	Bad Muskau, Stadt	4 und mehr Personen	218	55,5	43,1	45,9	46,3	7,3
14626020	Beiersdorf	1 Person	174	82,2	18,4	63,8	33,3	(1,7)
14626020	Beiersdorf	2 Personen	202	94,1	7,4	56,9	40,1	5,4
14626020	Beiersdorf	3 Personen	78	88,8	(11,5)	50,0	47,4	(3,8)
14626020	Beiersdorf	4 und mehr Personen	67	92,1	(7,5)	44,8	41,8	(9,0)
14626030	Bernstadt a. d. Eigen, Stadt	1 Person	563	55,8	43,5	56,3	43,5	-
14626030	Bernstadt a. d. Eigen, Stadt	2 Personen	597	79,6	20,8	51,8	48,1	(0,8)
14626030	Bernstadt a. d. Eigen, Stadt	3 Personen	191	83,2	15,2	55,0	42,4	(2,6)
14626030	Bernstadt a. d. Eigen, Stadt	4 und mehr Personen	174	85,6	16,1	58,6	33,9	9,2
14626050	Bertsdorf-Hörnitz	1 Person	276	85,1	13,8	75,4	23,2	(1,1)
14626050	Bertsdorf-Hörnitz	2 Personen	415	94,5	5,1	61,0	38,8	(0,7)
14626050	Bertsdorf-Hörnitz	3 Personen	109	87,5	12,8	66,1	33,0	(2,8)
14626050	Bertsdorf-Hörnitz	4 und mehr Personen	128	93,8	(6,3)	71,1	24,2	(3,9)
14626060	Boxberg/O.L.	1 Person	683	57,4	42,9	36,9	61,3	1,6
14626060	Boxberg/O.L.	2 Personen	738	81,8	18,0	38,5	60,0	1,5
14626060	Boxberg/O.L.	3 Personen	271	90,0	10,7	39,1	56,1	3,7
14626060	Boxberg/O.L.	4 und mehr Personen	269	92,9	8,2	39,8	52,4	7,8
14626070	Dürrhennersdorf	1 Person	170	58,2	42,4	71,8	27,6	-
14626070	Dürrhennersdorf	2 Personen	183	76,0	23,0	56,3	39,9	(1,6)
14626070	Dürrhennersdorf	3 Personen	55	77,2	23,6	52,7	36,4	(7,3)
14626070	Dürrhennersdorf	4 und mehr Personen	38	92,3	(7,9)	55,3	34,2	(10,5)
14626085	Ebersbach-Neugersdorf, Stadt	1 Person	2.768	35,3	64,7	49,3	49,1	1,5
14626085	Ebersbach-Neugersdorf, Stadt	2 Personen	2.150	61,7	38,2	59,4	39,3	1,3
14626085	Ebersbach-Neugersdorf, Stadt	3 Personen	588	71,6	28,6	69,6	28,1	2,0
14626085	Ebersbach-Neugersdorf, Stadt	4 und mehr Personen	501	75,4	23,8	68,7	26,3	5,0
14626100	Gablenz	1 Person	187	80,2	18,7	45,5	52,9	(1,6)
14626100	Gablenz	2 Personen	330	93,9	5,8	29,1	70,0	(0,9)
14626100	Gablenz	3 Personen	96	91,8	(8,3)	45,8	49,0	(5,2)
14626100	Gablenz	4 und mehr Personen	93	100,0	-	35,5	43,0	16,1
14626110	Görlitz, Stadt, Hochschulstadt	1 Person	16.052	6,6	93,3	54,8	44,1	1,1
14626110	Görlitz, Stadt, Hochschulstadt	2 Personen	9.163	23,3	76,7	47,3	51,0	1,6
14626110	Görlitz, Stadt, Hochschulstadt	3 Personen	2.675	24,3	75,8	60,3	36,4	3,3
14626110	Görlitz, Stadt, Hochschulstadt	4 und mehr Personen	2.599	28,0	71,9	65,6	28,5	5,9
14626120	Groß Düben	1 Person	110	82,7	19,1	32,7	65,5	-
14626120	Groß Düben	2 Personen	186	93,5	6,5	33,9	67,2	(1,6)
14626120	Groß Düben	3 Personen	62	91,5	(8,1)	30,6	53,2	(9,7)
14626120	Groß Düben	4 und mehr Personen	89	96,7	(3,4)	39,3	47,2	16,9
14626140	Großschönau	1 Person	1.050	43,2	56,5	61,9	38,0	(0,5)
14626140	Großschönau	2 Personen	1.012	69,3	30,9	62,7	36,1	(0,9)
14626140	Großschönau	3 Personen	273	79,9	21,6	67,8	31,1	(1,8)
14626140	Großschönau	4 und mehr Personen	275	77,8	23,3	71,3	27,3	(1,5)
14626150	Großschweidnitz	1 Person	182	45,6	53,3	56,0	42,9	-
14626150	Großschweidnitz	2 Personen	219	77,2	22,4	48,9	47,9	(1,4)
14626150	Großschweidnitz	3 Personen	67	77,6	19,4	43,3	53,7	(7,5)
14626150	Großschweidnitz	4 und mehr Personen	68	75,0	22,1	30,9	47,1	23,5
14626160	Hähnichen	1 Person	142	81,7	16,9	54,2	47,2	-
14626160	Hähnichen	2 Personen	203	96,1	(3,9)	52,2	46,8	(1,5)
14626160	Hähnichen	3 Personen	69	91,4	(8,7)	50,7	43,5	(4,3)
14626160	Hähnichen	4 und mehr Personen	97	97,0	(3,1)	51,5	42,3	(5,2)
14626170	Hainewalde	1 Person	244	76,2	24,6	73,0	26,2	(1,2)
14626170	Hainewalde	2 Personen	309	89,3	9,1	60,8	35,9	(1,0)
14626170	Hainewalde	3 Personen	102	90,8	(8,8)	67,6	30,4	(2,9)
14626170	Hainewalde	4 und mehr Personen	85	92,9	(7,1)	56,5	37,6	-
14626180	Herrnhut, Stadt	1 Person	940	58,5	41,3	64,4	32,3	3,3
14626180	Herrnhut, Stadt	2 Personen	907	80,2	19,4	59,8	37,8	2,1
14626180	Herrnhut, Stadt	3 Personen	366	83,1	18,0	66,4	31,1	(1,9)
14626180	Herrnhut, Stadt	4 und mehr Personen	342	84,8	15,8	68,7	24,0	7,0
14626190	Hohendubrau	1 Person	263	73,4	26,2	51,3	47,5	(1,1)
14626190	Hohendubrau	2 Personen	310	89,7	9,7	48,1	48,1	3,2
14626190	Hohendubrau	3 Personen	131	91,8	8,4	41,2	56,5	(6,9)
14626190	Hohendubrau	4 und mehr Personen	125	92,9	(7,2)	43,2	40,8	13,6
14626200	Horka	1 Person	237	82,7	18,6	51,9	46,8	(2,5)
14626200	Horka	2 Personen	298	93,3	6,0	48,0	49,7	(1,0)
14626200	Horka	3 Personen	101	93,9	(5,9)	51,5	46,5	(4,0)
14626200	Horka	4 und mehr Personen	98	91,8	(8,2)	49,0	36,7	11,2
14626210	Jonsdorf, Kurort	1 Person	232	73,7	26,7	62,5	35,8	(1,7)
14626210	Jonsdorf, Kurort	2 Personen	299	88,6	10,7	58,2	39,1	(1,0)
14626210	Jonsdorf, Kurort	3 Personen	71	92,9	(7,0)	62,0	36,6	-
14626210	Jonsdorf, Kurort	4 und mehr Personen	97	89,5	10,3	54,6	29,9	11,3

AGS	Kreisfreie Stadt Gemeinde Landkreis Land	Merkmal	Wohnfläche je Wohnung und Haushalt in m ²	Zahl der Räume je Wohnung und Haushalt	Wohnneigen- tumsquote in %	Durchschnittliche monatliche Nettokaltmiete je m ² in EUR
14626	Görlitz	1 Person	67,1	3,5	25,9	4,82
14626	Görlitz	2 Personen	92,8	4,5	55,9	4,64
14626	Görlitz	3 Personen	105,0	4,9	59,1	4,60
14626	Görlitz	4 und mehr Personen	120,1	5,4	62,4	4,56
14626010	Bad Muskau, Stadt	1 Person	68,2	3,6	28,7	4,70
14626010	Bad Muskau, Stadt	2 Personen	94,0	4,6	56,7	4,60
14626010	Bad Muskau, Stadt	3 Personen	100,3	4,7	54,5	4,80
14626010	Bad Muskau, Stadt	4 und mehr Personen	109,9	5,1	53,7	4,61
14626020	Beiersdorf	1 Person	79,1	4,1	49,4	4,39
14626020	Beiersdorf	2 Personen	99,5	4,9	85,1	4,36
14626020	Beiersdorf	3 Personen	106,5	5,3	83,3	4,86
14626020	Beiersdorf	4 und mehr Personen	124,6	5,9	85,7	4,43
14626030	Bernstadt a. d. Eigen, Stadt	1 Person	80,1	4,1	56,8	4,29
14626030	Bernstadt a. d. Eigen, Stadt	2 Personen	95,6	5,0	80,6	4,22
14626030	Bernstadt a. d. Eigen, Stadt	3 Personen	115,6	5,5	79,6	4,26
14626030	Bernstadt a. d. Eigen, Stadt	4 und mehr Personen	139,5	6,0	86,2	4,13
14626050	Bertsdorf-Hörnitz	1 Person	87,6	4,2	72,1	4,31
14626050	Bertsdorf-Hörnitz	2 Personen	106,5	5,0	89,4	4,25
14626050	Bertsdorf-Hörnitz	3 Personen	110,9	5,3	86,2	4,26
14626050	Bertsdorf-Hörnitz	4 und mehr Personen	125,2	5,5	93,5	4,56
14626060	Boxberg/O.L.	1 Person	76,8	4,2	51,3	4,68
14626060	Boxberg/O.L.	2 Personen	101,8	5,2	78,3	4,61
14626060	Boxberg/O.L.	3 Personen	121,5	5,9	88,2	4,31
14626060	Boxberg/O.L.	4 und mehr Personen	130,0	6,2	84,4	4,45
14626070	Dürrhennersdorf	1 Person	77,2	3,9	47,6	5,24
14626070	Dürrhennersdorf	2 Personen	99,4	4,8	76,0	4,37
14626070	Dürrhennersdorf	3 Personen	104,6	5,0	80,7	4,34
14626070	Dürrhennersdorf	4 und mehr Personen	135,0	6,0	83,8	4,08
14626085	Ebersbach-Neugersdorf, Stadt	1 Person	65,7	3,5	29,8	4,65
14626085	Ebersbach-Neugersdorf, Stadt	2 Personen	90,4	4,6	57,5	4,37
14626085	Ebersbach-Neugersdorf, Stadt	3 Personen	107,1	5,2	64,9	4,21
14626085	Ebersbach-Neugersdorf, Stadt	4 und mehr Personen	117,9	5,5	67,5	4,38
14626100	Gablenz	1 Person	92,1	4,5	64,7	4,96
14626100	Gablenz	2 Personen	110,8	5,1	86,1	4,88
14626100	Gablenz	3 Personen	117,8	5,5	87,5	4,90
14626100	Gablenz	4 und mehr Personen	144,7	6,1	96,7	-
14626110	Görlitz, Stadt, Hochschulstadt	1 Person	60,7	3,2	7,7	4,91
14626110	Görlitz, Stadt, Hochschulstadt	2 Personen	83,4	4,1	25,7	4,70
14626110	Görlitz, Stadt, Hochschulstadt	3 Personen	94,3	4,4	25,8	4,72
14626110	Görlitz, Stadt, Hochschulstadt	4 und mehr Personen	110,1	4,9	29,4	4,69
14626120	Groß Düben	1 Person	99,1	4,8	74,5	4,74
14626120	Groß Düben	2 Personen	113,1	5,2	89,2	5,55
14626120	Groß Düben	3 Personen	126,9	5,9	86,9	4,69
14626120	Groß Düben	4 und mehr Personen	142,5	5,9	95,6	(4,70)
14626140	Großschönau	1 Person	70,5	3,5	35,5	4,12
14626140	Großschönau	2 Personen	96,9	4,6	68,6	3,99
14626140	Großschönau	3 Personen	107,6	5,1	71,4	4,12
14626140	Großschönau	4 und mehr Personen	122,9	5,6	70,5	3,88
14626150	Großschweidnitz	1 Person	74,1	4,1	40,7	4,49
14626150	Großschweidnitz	2 Personen	101,5	4,9	78,1	4,43
14626150	Großschweidnitz	3 Personen	110,8	5,4	76,1	4,77
14626150	Großschweidnitz	4 und mehr Personen	119,0	5,6	75,0	4,61
14626160	Hähnichen	1 Person	92,6	4,6	79,0	4,00
14626160	Hähnichen	2 Personen	110,3	5,5	93,1	4,65
14626160	Hähnichen	3 Personen	109,7	5,2	86,8	4,17
14626160	Hähnichen	4 und mehr Personen	130,0	6,1	89,9	3,01
14626170	Hainewalde	1 Person	80,8	3,9	57,0	4,31
14626170	Hainewalde	2 Personen	103,5	4,8	83,7	3,76
14626170	Hainewalde	3 Personen	110,3	5,1	87,6	3,68
14626170	Hainewalde	4 und mehr Personen	129,4	5,7	83,5	4,04
14626180	Herrnhut, Stadt	1 Person	79,1	3,9	48,7	4,62
14626180	Herrnhut, Stadt	2 Personen	102,5	5,0	76,1	4,60
14626180	Herrnhut, Stadt	3 Personen	111,1	5,1	74,9	4,13
14626180	Herrnhut, Stadt	4 und mehr Personen	129,9	5,8	73,7	4,06
14626190	Hohendubrau	1 Person	87,4	4,6	65,0	4,52
14626190	Hohendubrau	2 Personen	106,0	5,4	88,1	4,23
14626190	Hohendubrau	3 Personen	114,7	5,4	86,3	4,07
14626190	Hohendubrau	4 und mehr Personen	141,9	6,1	90,5	4,01
14626200	Horka	1 Person	93,0	4,6	76,8	4,51
14626200	Horka	2 Personen	110,8	5,4	86,9	4,60
14626200	Horka	3 Personen	118,0	5,6	90,3	4,06
14626200	Horka	4 und mehr Personen	127,9	5,8	88,8	4,44
14626210	Jonsdorf, Kurort	1 Person	84,3	4,0	59,5	4,60
14626210	Jonsdorf, Kurort	2 Personen	108,5	5,1	79,7	4,22
14626210	Jonsdorf, Kurort	3 Personen	115,7	5,4	77,5	3,58
14626210	Jonsdorf, Kurort	4 und mehr Personen	124,3	5,5	81,9	4,64

AGS	Kreisfreie Stadt Gemeinde Landkreis Land	Merkmal	Haushalte	Haushalte in Gebäuden mit 1 und 2 Wohnungen in %	Haushalte in Gebäuden mit 3 und mehr Wohnungen in %	Haushalte in Gebäuden mit Baujahr bis 1949 in %	Haushalte in Gebäuden mit Baujahr von 1950 bis 2009 in %	Haushalte in Gebäuden mit Baujahr 2010 und später in %
14626230	Kodersdorf	1 Person	363	60,1	39,4	41,6	58,1	(2,2)
14626230	Kodersdorf	2 Personen	375	80,5	19,2	41,6	58,7	(1,1)
14626230	Kodersdorf	3 Personen	166	79,5	19,3	39,8	52,4	9,0
14626230	Kodersdorf	4 und mehr Personen	163	90,2	10,4	37,4	45,4	16,6
14626240	Königshain	1 Person	156	73,1	25,6	46,8	53,2	-
14626240	Königshain	2 Personen	199	86,9	12,1	45,7	53,8	(1,5)
14626240	Königshain	3 Personen	61	85,2	(14,8)	37,7	57,4	(9,8)
14626240	Königshain	4 und mehr Personen	94	91,7	(8,5)	42,6	40,4	20,2
14626245	Kottmar	1 Person	1.108	71,2	28,3	74,5	23,9	1,3
14626245	Kottmar	2 Personen	1.309	86,6	13,6	65,6	32,8	1,8
14626245	Kottmar	3 Personen	454	90,7	10,1	68,1	28,4	4,0
14626245	Kottmar	4 und mehr Personen	408	92,2	8,6	66,9	26,7	6,4
14626250	Krauschwitz i.d. O.L.	1 Person	473	64,7	35,1	54,3	44,0	(0,8)
14626250	Krauschwitz i.d. O.L.	2 Personen	611	85,6	13,9	50,9	47,1	(1,3)
14626250	Krauschwitz i.d. O.L.	3 Personen	207	86,5	12,1	54,1	43,0	(1,9)
14626250	Krauschwitz i.d. O.L.	4 und mehr Personen	202	87,6	10,4	54,5	39,1	(3,0)
14626260	Kreba-Neudorf	1 Person	143	76,9	21,7	58,0	39,2	(2,1)
14626260	Kreba-Neudorf	2 Personen	167	89,2	10,2	41,3	55,7	-
14626260	Kreba-Neudorf	3 Personen	53	90,9	(9,4)	54,7	35,8	(5,7)
14626260	Kreba-Neudorf	4 und mehr Personen	50	93,9	(6,0)	40,0	48,0	-
14626270	Lawalde	1 Person	218	81,7	17,4	50,0	48,6	(1,4)
14626270	Lawalde	2 Personen	309	89,6	9,4	39,5	58,3	(1,6)
14626270	Lawalde	3 Personen	123	94,2	(5,7)	49,6	49,6	-
14626270	Lawalde	4 und mehr Personen	128	100,0	-	40,6	43,8	14,1
14626280	Leutersdorf	1 Person	641	66,1	33,9	64,4	32,6	3,3
14626280	Leutersdorf	2 Personen	616	84,7	15,3	64,1	33,1	2,4
14626280	Leutersdorf	3 Personen	211	83,4	16,1	65,4	30,8	(1,4)
14626280	Leutersdorf	4 und mehr Personen	208	87,0	12,0	64,9	27,9	7,7
14626290	Löbau, Stadt	1 Person	3.685	20,2	79,8	41,1	56,9	1,9
14626290	Löbau, Stadt	2 Personen	2.503	44,6	55,4	43,0	55,3	1,6
14626290	Löbau, Stadt	3 Personen	766	52,9	47,4	49,1	48,3	2,6
14626290	Löbau, Stadt	4 und mehr Personen	699	51,8	47,8	53,4	41,2	5,4
14626300	Markersdorf	1 Person	485	73,0	26,2	43,3	55,5	(1,2)
14626300	Markersdorf	2 Personen	702	89,5	10,1	31,5	66,2	3,0
14626300	Markersdorf	3 Personen	247	87,0	13,4	32,0	57,1	10,5
14626300	Markersdorf	4 und mehr Personen	273	88,3	13,2	34,4	47,3	17,9
14626310	Mittelherwigsdorf	1 Person	487	68,4	31,8	71,3	24,2	4,5
14626310	Mittelherwigsdorf	2 Personen	695	87,2	13,1	54,7	44,3	1,6
14626310	Mittelherwigsdorf	3 Personen	211	90,0	11,8	64,9	31,3	(1,9)
14626310	Mittelherwigsdorf	4 und mehr Personen	207	84,1	16,9	59,4	32,4	8,7
14626320	Mücka	1 Person	132	82,6	15,9	50,8	47,0	(2,3)
14626320	Mücka	2 Personen	176	93,7	6,3	48,3	45,5	(3,4)
14626320	Mücka	3 Personen	71	92,6	(7,0)	42,3	50,7	(5,6)
14626320	Mücka	4 und mehr Personen	59	100,0	-	40,7	55,9	(5,1)
14626330	Neißeau	1 Person	229	80,3	18,8	59,0	37,6	(1,7)
14626330	Neißeau	2 Personen	297	90,2	10,8	44,4	54,5	(1,3)
14626330	Neißeau	3 Personen	109	89,2	11,0	49,5	48,6	(5,5)
14626330	Neißeau	4 und mehr Personen	111	90,7	9,0	48,6	41,4	(5,4)
14626350	Neusalza-Spremberg, Stadt	1 Person	580	61,4	39,1	76,0	24,3	(0,5)
14626350	Neusalza-Spremberg, Stadt	2 Personen	535	81,7	18,1	74,4	25,4	(0,6)
14626350	Neusalza-Spremberg, Stadt	3 Personen	202	80,2	21,3	72,8	22,3	(3,5)
14626350	Neusalza-Spremberg, Stadt	4 und mehr Personen	183	89,1	11,5	74,3	21,3	5,5
14626370	Niesky, Stadt	1 Person	2.171	28,6	71,5	25,4	72,3	2,5
14626370	Niesky, Stadt	2 Personen	1.735	59,8	40,4	31,2	65,9	2,9
14626370	Niesky, Stadt	3 Personen	496	66,3	33,9	37,9	57,3	5,0
14626370	Niesky, Stadt	4 und mehr Personen	423	70,9	27,9	40,7	47,3	11,1
14626390	Oderwitz	1 Person	854	58,2	41,5	59,0	39,7	1,2
14626390	Oderwitz	2 Personen	900	79,0	21,0	61,8	36,2	2,0
14626390	Oderwitz	3 Personen	271	80,1	18,8	66,1	28,8	(3,3)
14626390	Oderwitz	4 und mehr Personen	271	90,4	9,2	69,7	20,7	9,6
14626400	Olbersdorf	1 Person	1.111	22,5	77,2	28,4	70,7	(0,4)
14626400	Olbersdorf	2 Personen	852	51,9	47,7	36,0	62,7	1,3
14626400	Olbersdorf	3 Personen	204	55,9	43,6	45,1	53,4	(2,0)
14626400	Olbersdorf	4 und mehr Personen	233	57,5	42,1	44,6	44,2	12,0
14626410	Oppach	1 Person	397	55,9	44,8	59,7	39,8	(0,8)
14626410	Oppach	2 Personen	415	77,1	23,6	55,9	43,1	(1,7)
14626410	Oppach	3 Personen	124	78,2	24,2	54,8	41,1	(4,0)
14626410	Oppach	4 und mehr Personen	128	78,9	18,8	59,4	36,7	(2,3)
14626420	Ostritz, Stadt	1 Person	390	54,4	45,9	63,8	33,1	2,8
14626420	Ostritz, Stadt	2 Personen	385	72,7	26,5	59,2	40,5	-
14626420	Ostritz, Stadt	3 Personen	116	74,1	23,3	63,8	33,6	(2,6)
14626420	Ostritz, Stadt	4 und mehr Personen	143	81,1	20,3	69,2	21,7	7,0
14626430	Oybin	1 Person	193	65,8	35,8	60,1	41,5	-
14626430	Oybin	2 Personen	274	82,5	17,2	47,1	50,7	(2,6)
14626430	Oybin	3 Personen	74	91,5	(8,1)	66,2	37,8	(4,1)
14626430	Oybin	4 und mehr Personen	77	86,8	13,0	55,8	40,3	(10,4)

AGS	Kreisfreie Stadt Gemeinde Landkreis Land	Merkmal	Wohnfläche je Wohnung und Haushalt in m ²	Zahl der Räume je Wohnung und Haushalt	Wohneigen- tumsquote in %	Durchschnittliche monatliche Nettokaltmiete je m ² in EUR
14626230	Kodersdorf	1 Person	85,8	4,3	51,0	4,58
14626230	Kodersdorf	2 Personen	104,4	5,1	74,7	4,70
14626230	Kodersdorf	3 Personen	117,6	5,2	68,7	4,65
14626230	Kodersdorf	4 und mehr Personen	135,7	5,8	83,4	4,72
14626240	Königshain	1 Person	82,2	4,3	62,8	5,30
14626240	Königshain	2 Personen	108,6	5,1	80,9	5,38
14626240	Königshain	3 Personen	114,7	5,3	77,0	6,60
14626240	Königshain	4 und mehr Personen	135,7	5,8	86,2	5,23
14626245	Kottmar	1 Person	80,9	4,1	60,2	4,40
14626245	Kottmar	2 Personen	102,0	4,9	83,0	4,37
14626245	Kottmar	3 Personen	112,5	5,2	84,8	4,14
14626245	Kottmar	4 und mehr Personen	128,5	5,7	86,8	4,43
14626250	Krauschwitz i.d. O.L.	1 Person	81,5	4,1	55,8	4,71
14626250	Krauschwitz i.d. O.L.	2 Personen	105,8	5,0	80,9	4,95
14626250	Krauschwitz i.d. O.L.	3 Personen	114,1	5,4	78,7	4,86
14626250	Krauschwitz i.d. O.L.	4 und mehr Personen	118,5	5,8	79,7	4,84
14626260	Kreba-Neudorf	1 Person	84,8	4,4	71,9	4,34
14626260	Kreba-Neudorf	2 Personen	104,2	5,3	86,2	4,48
14626260	Kreba-Neudorf	3 Personen	117,0	5,4	90,4	4,90
14626260	Kreba-Neudorf	4 und mehr Personen	136,0	5,9	87,5	4,70
14626270	Lawalde	1 Person	83,4	4,4	69,7	4,45
14626270	Lawalde	2 Personen	105,8	5,1	86,4	4,51
14626270	Lawalde	3 Personen	112,2	5,3	89,4	4,20
14626270	Lawalde	4 und mehr Personen	126,0	6,0	94,6	3,69
14626280	Leutersdorf	1 Person	79,2	3,9	53,1	4,41
14626280	Leutersdorf	2 Personen	97,1	4,7	78,7	4,26
14626280	Leutersdorf	3 Personen	108,6	5,0	75,8	4,04
14626280	Leutersdorf	4 und mehr Personen	125,4	5,8	83,7	4,00
14626290	Löbau, Stadt	1 Person	63,3	3,2	17,9	4,71
14626290	Löbau, Stadt	2 Personen	87,1	4,3	43,9	4,55
14626290	Löbau, Stadt	3 Personen	96,7	4,7	49,2	4,58
14626290	Löbau, Stadt	4 und mehr Personen	110,6	5,1	48,8	4,50
14626300	Markersdorf	1 Person	86,1	4,2	60,4	4,70
14626300	Markersdorf	2 Personen	111,2	5,2	86,6	4,67
14626300	Markersdorf	3 Personen	120,8	5,2	79,8	4,39
14626300	Markersdorf	4 und mehr Personen	138,6	5,8	83,2	4,69
14626310	Mittelherwigsdorf	1 Person	83,7	4,3	61,0	4,36
14626310	Mittelherwigsdorf	2 Personen	104,2	5,1	84,2	4,28
14626310	Mittelherwigsdorf	3 Personen	108,5	5,1	83,9	4,01
14626310	Mittelherwigsdorf	4 und mehr Personen	132,1	6,0	82,6	3,88
14626320	Mücka	1 Person	87,6	4,6	65,6	3,79
14626320	Mücka	2 Personen	110,0	5,3	89,2	3,54
14626320	Mücka	3 Personen	121,0	5,5	85,3	3,67
14626320	Mücka	4 und mehr Personen	140,8	5,8	93,1	3,84
14626330	Neißeau	1 Person	87,5	4,4	64,6	4,03
14626330	Neißeau	2 Personen	106,6	5,1	85,5	4,15
14626330	Neißeau	3 Personen	115,7	5,6	84,4	4,35
14626330	Neißeau	4 und mehr Personen	136,3	5,9	83,8	4,14
14626350	Neusalza-Spremberg, Stadt	1 Person	74,9	4,0	57,2	4,41
14626350	Neusalza-Spremberg, Stadt	2 Personen	96,9	4,9	78,5	4,32
14626350	Neusalza-Spremberg, Stadt	3 Personen	107,3	5,1	75,7	4,21
14626350	Neusalza-Spremberg, Stadt	4 und mehr Personen	122,3	5,9	78,1	4,32
14626370	Niesky, Stadt	1 Person	66,4	3,7	27,9	5,43
14626370	Niesky, Stadt	2 Personen	91,1	4,7	59,6	5,37
14626370	Niesky, Stadt	3 Personen	102,9	5,1	63,9	5,48
14626370	Niesky, Stadt	4 und mehr Personen	117,2	5,4	67,4	4,94
14626390	Oderwitz	1 Person	75,8	3,9	49,8	4,58
14626390	Oderwitz	2 Personen	98,3	4,7	75,6	4,47
14626390	Oderwitz	3 Personen	111,7	5,1	77,1	4,22
14626390	Oderwitz	4 und mehr Personen	127,7	5,6	84,9	4,38
14626400	Olbersdorf	1 Person	63,6	3,3	20,2	4,73
14626400	Olbersdorf	2 Personen	87,9	4,4	51,2	4,65
14626400	Olbersdorf	3 Personen	103,6	4,8	55,4	4,56
14626400	Olbersdorf	4 und mehr Personen	112,3	5,3	55,4	4,72
14626410	Oppach	1 Person	69,6	3,9	44,6	4,40
14626410	Oppach	2 Personen	93,6	4,6	70,8	4,26
14626410	Oppach	3 Personen	101,1	5,0	74,2	4,39
14626410	Oppach	4 und mehr Personen	118,2	5,4	72,7	4,47
14626420	Ostritz, Stadt	1 Person	76,9	4,0	45,9	4,28
14626420	Ostritz, Stadt	2 Personen	95,7	5,0	71,7	4,13
14626420	Ostritz, Stadt	3 Personen	108,8	5,4	66,4	4,34
14626420	Ostritz, Stadt	4 und mehr Personen	121,1	5,8	69,2	4,24
14626430	Oybin	1 Person	84,9	4,1	59,1	4,64
14626430	Oybin	2 Personen	105,5	4,9	78,7	4,62
14626430	Oybin	3 Personen	119,1	5,4	85,9	4,55
14626430	Oybin	4 und mehr Personen	128,1	5,5	85,5	4,81

AGS	Kreisfreie Stadt Gemeinde Landkreis Land	Merkmal	Haushalte	Haushalte in Gebäuden mit 1 und 2 Wohnungen in %	Haushalte in Gebäuden mit 3 und mehr Wohnungen in %	Haushalte in Gebäuden mit Baujahr bis 1949 in %	Haushalte in Gebäuden mit Baujahr von 1950 bis 2009 in %	Haushalte in Gebäuden mit Baujahr 2010 und später in %
14626440	Quitzdorf am See	1 Person	165	70,9	27,3	48,5	49,1	-
14626440	Quitzdorf am See	2 Personen	241	86,3	12,0	52,3	44,8	-
14626440	Quitzdorf am See	3 Personen	78	93,7	(6,4)	44,9	53,8	-
14626440	Quitzdorf am See	4 und mehr Personen	82	93,8	(6,1)	50,0	39,0	(9,8)
14626450	Reichenbach/O.L., Stadt	1 Person	835	46,6	53,8	47,7	50,9	1,3
14626450	Reichenbach/O.L., Stadt	2 Personen	795	76,5	23,3	46,4	52,2	1,3
14626450	Reichenbach/O.L., Stadt	3 Personen	275	73,5	25,8	46,5	51,3	(2,2)
14626450	Reichenbach/O.L., Stadt	4 und mehr Personen	299	81,3	18,1	49,2	42,1	8,7
14626460	Rietschen	1 Person	457	58,9	42,0	46,4	47,0	7,0
14626460	Rietschen	2 Personen	420	81,0	18,3	51,2	46,2	(1,2)
14626460	Rietschen	3 Personen	155	82,6	17,4	51,0	43,2	7,7
14626460	Rietschen	4 und mehr Personen	156	92,9	7,1	55,8	34,6	9,6
14626470	Rosenbach	1 Person	229	71,2	29,7	50,7	48,0	(1,7)
14626470	Rosenbach	2 Personen	252	94,0	6,3	45,6	52,8	(2,8)
14626470	Rosenbach	3 Personen	104	91,3	(8,7)	41,3	46,2	(8,7)
14626470	Rosenbach	4 und mehr Personen	116	89,5	10,3	45,7	37,9	16,4
14626480	Rothenburg/O.L., Stadt	1 Person	839	41,5	58,9	38,7	60,4	(0,8)
14626480	Rothenburg/O.L., Stadt	2 Personen	731	77,0	23,0	40,2	58,8	(1,0)
14626480	Rothenburg/O.L., Stadt	3 Personen	222	85,1	15,8	47,7	47,7	6,8
14626480	Rothenburg/O.L., Stadt	4 und mehr Personen	236	80,5	18,6	50,8	42,8	5,5
14626490	Schleife	1 Person	450	67,6	32,9	35,8	52,2	12,4
14626490	Schleife	2 Personen	439	86,3	13,9	34,2	57,9	9,1
14626490	Schleife	3 Personen	164	85,4	16,5	36,6	55,5	8,5
14626490	Schleife	4 und mehr Personen	160	93,0	6,9	40,0	46,3	11,3
14626500	Schönau-Berzdorf a. d. Eigen	1 Person	275	37,5	63,3	44,0	56,0	-
14626500	Schönau-Berzdorf a. d. Eigen	2 Personen	261	60,5	39,1	43,7	55,2	(1,5)
14626500	Schönau-Berzdorf a. d. Eigen	3 Personen	79	72,2	30,4	46,8	55,7	-
14626500	Schönau-Berzdorf a. d. Eigen	4 und mehr Personen	103	72,8	23,3	43,7	43,7	13,6
14626510	Schönbach	1 Person	156	83,3	19,2	71,8	27,6	(3,2)
14626510	Schönbach	2 Personen	166	92,9	7,2	59,6	36,1	(4,8)
14626510	Schönbach	3 Personen	74	100,0	-	66,2	37,8	(4,1)
14626510	Schönbach	4 und mehr Personen	82	96,4	(3,7)	61,0	34,1	(9,8)
14626520	Schöpstal	1 Person	294	72,4	28,2	41,8	52,7	5,4
14626520	Schöpstal	2 Personen	429	83,7	15,4	28,9	66,0	3,5
14626520	Schöpstal	3 Personen	171	78,9	23,4	38,6	52,0	8,8
14626520	Schöpstal	4 und mehr Personen	161	83,2	18,0	36,0	54,0	11,2
14626530	Seifhennersdorf, Stadt	1 Person	816	44,6	56,0	64,6	32,7	2,7
14626530	Seifhennersdorf, Stadt	2 Personen	673	73,0	27,6	66,1	33,6	(1,0)
14626530	Seifhennersdorf, Stadt	3 Personen	203	71,9	28,6	71,4	28,6	-
14626530	Seifhennersdorf, Stadt	4 und mehr Personen	173	82,7	17,9	80,3	22,5	-
14626560	Trebendorf	1 Person	94	92,6	(7,4)	29,8	48,9	14,9
14626560	Trebendorf	2 Personen	127	96,1	(3,9)	31,5	55,9	12,6
14626560	Trebendorf	3 Personen	57	94,9	(5,3)	33,3	52,6	(14,0)
14626560	Trebendorf	4 und mehr Personen	61	100,0	-	24,6	60,7	(14,8)
14626570	Vierkirchen	1 Person	227	78,9	22,0	61,2	37,9	(1,3)
14626570	Vierkirchen	2 Personen	283	90,1	10,6	47,0	52,7	(1,4)
14626570	Vierkirchen	3 Personen	103	94,2	(5,8)	57,3	36,9	(5,8)
14626570	Vierkirchen	4 und mehr Personen	123	87,0	8,9	54,5	38,2	13,8
14626580	Waldhufen	1 Person	332	69,9	29,5	47,3	50,6	(0,9)
14626580	Waldhufen	2 Personen	387	92,5	8,0	46,3	53,0	(1,8)
14626580	Waldhufen	3 Personen	158	92,3	7,6	38,0	55,7	(3,8)
14626580	Waldhufen	4 und mehr Personen	183	92,9	7,7	40,4	45,4	14,8
14626590	Weißkeißel	1 Person	166	75,9	24,7	36,7	59,6	(1,8)
14626590	Weißkeißel	2 Personen	223	92,8	7,2	35,9	61,9	(2,2)
14626590	Weißkeißel	3 Personen	82	93,8	(6,1)	35,4	62,2	(7,3)
14626590	Weißkeißel	4 und mehr Personen	75	89,7	(10,7)	36,0	53,3	(4,0)
14626600	Weißwasser/O.L., Stadt	1 Person	4.216	10,9	89,1	24,3	75,0	0,7
14626600	Weißwasser/O.L., Stadt	2 Personen	2.935	29,7	70,3	28,3	70,4	1,3
14626600	Weißwasser/O.L., Stadt	3 Personen	790	34,9	65,2	35,2	61,8	3,7
14626600	Weißwasser/O.L., Stadt	4 und mehr Personen	570	38,9	61,4	35,1	60,2	4,7
14626610	Zittau, Stadt, Hochschulstadt	1 Person	7.429	11,8	88,2	54,9	43,8	1,3
14626610	Zittau, Stadt, Hochschulstadt	2 Personen	4.278	32,6	67,3	56,8	41,8	1,4
14626610	Zittau, Stadt, Hochschulstadt	3 Personen	1.294	37,9	62,3	68,5	28,4	3,5
14626610	Zittau, Stadt, Hochschulstadt	4 und mehr Personen	1.082	39,0	60,9	71,3	23,9	4,3
14627	Meißen	1 Person	49.446	24,9	75,1	45,8	51,7	2,5
14627	Meißen	2 Personen	41.359	53,1	46,9	44,9	51,3	3,8
14627	Meißen	3 Personen	14.688	62,2	37,8	49,9	42,4	7,8
14627	Meißen	4 und mehr Personen	14.117	68,6	31,4	50,2	37,4	12,4
14627010	Coswig, Stadt	1 Person	4.788	12,0	88,0	24,6	70,1	5,3
14627010	Coswig, Stadt	2 Personen	3.807	34,5	65,5	30,5	64,3	5,3
14627010	Coswig, Stadt	3 Personen	1.181	45,6	54,7	37,3	53,3	9,6
14627010	Coswig, Stadt	4 und mehr Personen	1.029	54,1	45,8	37,3	49,5	13,2
14627020	Diera-Zehren	1 Person	485	68,0	32,6	68,2	29,3	2,7
14627020	Diera-Zehren	2 Personen	591	83,8	16,6	53,0	41,5	5,6
14627020	Diera-Zehren	3 Personen	215	85,6	13,5	55,3	34,4	8,8
14627020	Diera-Zehren	4 und mehr Personen	227	87,7	11,5	53,3	34,4	11,5

AGS	Kreisfreie Stadt Gemeinde Landkreis Land	Merkmal	Wohnfläche je Wohnung und Haushalt in m ²	Zahl der Räume je Wohnung und Haushalt	Wohneigen- tumsquote in %	Durchschnittliche monatliche Nettokaltmiete je m ² in EUR
14626440	Quitzdorf am See	1 Person	81,9	4,0	59,4	5,64
14626440	Quitzdorf am See	2 Personen	102,5	5,1	83,4	5,82
14626440	Quitzdorf am See	3 Personen	118,2	5,4	90,0	4,11
14626440	Quitzdorf am See	4 und mehr Personen	130,1	6,3	93,7	4,70
14626450	Reichenbach/O.L., Stadt	1 Person	76,0	3,9	38,2	4,44
14626450	Reichenbach/O.L., Stadt	2 Personen	101,9	4,9	70,7	4,40
14626450	Reichenbach/O.L., Stadt	3 Personen	110,5	5,3	71,3	4,17
14626450	Reichenbach/O.L., Stadt	4 und mehr Personen	125,6	5,6	75,6	4,27
14626460	Rietschen	1 Person	77,2	3,9	47,9	5,61
14626460	Rietschen	2 Personen	102,4	4,9	74,8	4,63
14626460	Rietschen	3 Personen	116,5	5,4	74,8	4,80
14626460	Rietschen	4 und mehr Personen	125,5	5,8	86,5	4,77
14626470	Rosenbach	1 Person	82,8	4,2	54,6	4,42
14626470	Rosenbach	2 Personen	104,1	5,2	87,7	4,05
14626470	Rosenbach	3 Personen	121,3	5,4	78,8	3,81
14626470	Rosenbach	4 und mehr Personen	127,1	6,0	75,9	3,96
14626480	Rothenburg/O.L., Stadt	1 Person	74,9	3,8	40,0	4,36
14626480	Rothenburg/O.L., Stadt	2 Personen	100,5	4,9	75,4	4,43
14626480	Rothenburg/O.L., Stadt	3 Personen	115,2	5,3	80,6	4,24
14626480	Rothenburg/O.L., Stadt	4 und mehr Personen	127,0	5,8	75,0	4,34
14626490	Schleife	1 Person	81,2	4,1	51,9	5,10
14626490	Schleife	2 Personen	104,1	5,1	78,1	4,82
14626490	Schleife	3 Personen	115,9	5,6	79,3	4,99
14626490	Schleife	4 und mehr Personen	130,0	6,0	81,9	4,17
14626500	Schönau-Berzdorf a. d. Eigen	1 Person	73,6	3,9	45,6	4,47
14626500	Schönau-Berzdorf a. d. Eigen	2 Personen	91,3	4,5	69,0	4,73
14626500	Schönau-Berzdorf a. d. Eigen	3 Personen	104,4	5,3	74,7	4,26
14626500	Schönau-Berzdorf a. d. Eigen	4 und mehr Personen	117,1	5,4	67,0	4,41
14626510	Schönbach	1 Person	84,3	4,3	68,8	4,01
14626510	Schönbach	2 Personen	98,0	4,9	92,2	3,48
14626510	Schönbach	3 Personen	115,9	5,5	93,5	4,58
14626510	Schönbach	4 und mehr Personen	135,7	6,0	94,9	3,30
14626520	Schöpstal	1 Person	89,2	4,4	68,0	5,04
14626520	Schöpstal	2 Personen	112,4	5,1	82,8	4,61
14626520	Schöpstal	3 Personen	113,8	5,3	69,0	4,71
14626520	Schöpstal	4 und mehr Personen	129,3	5,6	78,9	5,27
14626530	Seifhennersdorf, Stadt	1 Person	70,2	3,6	37,8	4,38
14626530	Seifhennersdorf, Stadt	2 Personen	94,6	4,7	69,5	4,19
14626530	Seifhennersdorf, Stadt	3 Personen	108,2	5,0	64,0	4,05
14626530	Seifhennersdorf, Stadt	4 und mehr Personen	126,4	5,7	75,1	3,96
14626560	Trebendorf	1 Person	97,1	4,4	80,9	3,66
14626560	Trebendorf	2 Personen	114,7	5,2	84,3	4,74
14626560	Trebendorf	3 Personen	128,2	5,6	94,9	-
14626560	Trebendorf	4 und mehr Personen	137,4	5,9	100,0	-
14626570	Vierkirchen	1 Person	86,2	4,5	66,1	4,49
14626570	Vierkirchen	2 Personen	104,7	5,3	86,2	4,33
14626570	Vierkirchen	3 Personen	115,0	5,5	80,6	4,67
14626570	Vierkirchen	4 und mehr Personen	131,3	6,0	85,4	4,75
14626580	Waldhufen	1 Person	84,5	4,3	59,6	4,41
14626580	Waldhufen	2 Personen	109,5	5,2	85,8	4,17
14626580	Waldhufen	3 Personen	120,6	5,5	88,0	4,34
14626580	Waldhufen	4 und mehr Personen	127,4	6,0	86,3	4,76
14626590	Weißkeißel	1 Person	83,8	4,1	66,9	4,71
14626590	Weißkeißel	2 Personen	107,7	5,0	89,7	4,43
14626590	Weißkeißel	3 Personen	115,9	5,4	86,7	6,77
14626590	Weißkeißel	4 und mehr Personen	127,9	5,6	83,8	5,70
14626600	Weißwasser/O.L., Stadt	1 Person	59,2	3,1	9,6	4,87
14626600	Weißwasser/O.L., Stadt	2 Personen	79,4	4,1	29,8	4,88
14626600	Weißwasser/O.L., Stadt	3 Personen	90,6	4,4	32,3	4,78
14626600	Weißwasser/O.L., Stadt	4 und mehr Personen	101,0	4,9	34,7	4,78
14626610	Zittau, Stadt, Hochschulstadt	1 Person	59,0	3,0	13,0	4,93
14626610	Zittau, Stadt, Hochschulstadt	2 Personen	83,9	4,0	35,0	4,53
14626610	Zittau, Stadt, Hochschulstadt	3 Personen	97,7	4,5	40,3	4,42
14626610	Zittau, Stadt, Hochschulstadt	4 und mehr Personen	110,6	5,1	38,7	4,39
14627	Meißen	1 Person	65,6	3,4	23,8	5,61
14627	Meißen	2 Personen	91,5	4,5	53,7	5,52
14627	Meißen	3 Personen	105,2	4,9	59,8	5,68
14627	Meißen	4 und mehr Personen	120,1	5,4	64,3	5,61
14627010	Coswig, Stadt	1 Person	59,2	3,3	13,4	5,96
14627010	Coswig, Stadt	2 Personen	80,4	4,2	36,1	5,77
14627010	Coswig, Stadt	3 Personen	93,7	4,6	44,6	5,95
14627010	Coswig, Stadt	4 und mehr Personen	106,5	5,0	52,6	5,92
14627020	Diera-Zehren	1 Person	80,1	4,1	55,8	4,93
14627020	Diera-Zehren	2 Personen	102,6	4,8	81,7	4,73
14627020	Diera-Zehren	3 Personen	113,7	5,3	82,3	4,56
14627020	Diera-Zehren	4 und mehr Personen	128,0	5,6	82,4	4,86

AGS	Kreisfreie Stadt Gemeinde Landkreis Land	Merkmal	Haushalte	Haushalte in Gebäuden mit 1 und 2 Wohnungen in %	Haushalte in Gebäuden mit 3 und mehr Wohnungen in %	Haushalte in Gebäuden mit Baujahr bis 1949 in %	Haushalte in Gebäuden mit Baujahr von 1950 bis 2009 in %	Haushalte in Gebäuden mit Baujahr 2010 und später in %
14627030	Ebersbach	1 Person	534	67,8	32,2	56,7	41,9	(1,3)
14627030	Ebersbach	2 Personen	683	82,6	16,8	42,2	55,8	2,0
14627030	Ebersbach	3 Personen	333	84,1	16,8	47,4	47,4	6,3
14627030	Ebersbach	4 und mehr Personen	329	91,5	9,1	48,9	41,3	11,2
14627040	Glaubitz	1 Person	227	63,9	35,7	45,8	50,2	(2,6)
14627040	Glaubitz	2 Personen	330	88,8	11,8	47,0	49,4	3,6
14627040	Glaubitz	3 Personen	102	92,9	(6,9)	29,4	59,8	9,8
14627040	Glaubitz	4 und mehr Personen	126	91,1	8,7	43,7	38,9	15,1
14627050	Gröditz, Stadt	1 Person	1.681	17,8	82,0	23,7	75,7	(0,5)
14627050	Gröditz, Stadt	2 Personen	1.195	43,0	56,8	34,1	63,7	2,1
14627050	Gröditz, Stadt	3 Personen	395	57,0	43,5	39,7	55,9	4,1
14627050	Gröditz, Stadt	4 und mehr Personen	369	61,8	37,7	43,1	52,3	5,1
14627060	Großenhain, Stadt	1 Person	3.888	26,1	73,8	41,0	55,4	3,6
14627060	Großenhain, Stadt	2 Personen	3.067	53,9	46,2	42,6	54,5	3,0
14627060	Großenhain, Stadt	3 Personen	1.141	60,9	39,2	48,5	44,4	7,4
14627060	Großenhain, Stadt	4 und mehr Personen	1.031	63,3	37,1	47,1	43,6	9,9
14627070	Hirschstein	1 Person	254	72,4	28,0	67,3	30,7	(2,4)
14627070	Hirschstein	2 Personen	350	83,7	15,4	51,7	43,7	4,6
14627070	Hirschstein	3 Personen	148	82,4	16,2	55,4	36,5	7,4
14627070	Hirschstein	4 und mehr Personen	122	89,5	10,7	58,2	36,1	(6,6)
14627080	Käbschütztal	1 Person	386	57,8	41,2	55,2	43,3	(1,8)
14627080	Käbschütztal	2 Personen	442	74,9	25,6	47,1	52,3	(0,9)
14627080	Käbschütztal	3 Personen	187	80,7	18,2	48,1	49,7	(3,7)
14627080	Käbschütztal	4 und mehr Personen	210	83,3	17,6	51,0	37,6	11,4
14627100	Klipphausen	1 Person	1.443	55,6	44,5	55,4	42,1	2,5
14627100	Klipphausen	2 Personen	1.599	76,7	23,3	45,5	50,5	4,0
14627100	Klipphausen	3 Personen	716	78,4	22,1	45,9	44,8	9,6
14627100	Klipphausen	4 und mehr Personen	812	84,9	15,4	47,0	37,6	15,4
14627110	Lampertswalde	1 Person	299	69,6	31,1	44,1	54,5	(1,7)
14627110	Lampertswalde	2 Personen	421	85,3	15,0	41,3	57,5	(0,7)
14627110	Lampertswalde	3 Personen	191	91,6	10,5	43,5	48,2	11,5
14627110	Lampertswalde	4 und mehr Personen	184	93,0	7,1	39,7	46,2	14,1
14627130	Lommatzsch, Stadt	1 Person	923	34,6	65,8	53,1	46,0	(0,9)
14627130	Lommatzsch, Stadt	2 Personen	909	57,5	42,1	52,3	45,7	1,9
14627130	Lommatzsch, Stadt	3 Personen	267	67,0	32,2	59,9	37,1	(3,4)
14627130	Lommatzsch, Stadt	4 und mehr Personen	277	75,5	25,6	60,3	32,9	6,9
14627140	Meißen, Stadt	1 Person	8.438	9,1	90,9	63,7	34,3	1,9
14627140	Meißen, Stadt	2 Personen	4.588	28,6	71,4	60,2	36,1	3,7
14627140	Meißen, Stadt	3 Personen	1.477	31,2	68,7	65,9	28,4	5,6
14627140	Meißen, Stadt	4 und mehr Personen	1.353	35,7	64,2	66,7	23,4	10,1
14627150	Moritzburg	1 Person	974	55,9	43,9	44,4	50,3	5,2
14627150	Moritzburg	2 Personen	1.405	79,4	20,8	38,3	55,8	6,0
14627150	Moritzburg	3 Personen	557	81,0	19,6	36,6	52,4	11,1
14627150	Moritzburg	4 und mehr Personen	640	84,8	15,0	34,1	46,4	19,4
14627170	Niederau	1 Person	642	50,9	48,6	52,2	45,3	2,5
14627170	Niederau	2 Personen	658	73,9	26,6	49,8	43,3	7,9
14627170	Niederau	3 Personen	260	78,8	20,0	50,0	35,4	13,5
14627170	Niederau	4 und mehr Personen	309	88,7	12,6	49,8	32,4	17,8
14627180	Nossen, Stadt	1 Person	2.000	35,1	64,7	65,7	33,2	1,3
14627180	Nossen, Stadt	2 Personen	1.764	64,3	35,5	61,1	37,4	1,5
14627180	Nossen, Stadt	3 Personen	672	71,4	28,1	62,2	31,4	6,4
14627180	Nossen, Stadt	4 und mehr Personen	681	76,9	22,8	59,6	29,8	9,8
14627190	Nünchritz	1 Person	1.142	35,3	64,9	28,6	69,9	1,3
14627190	Nünchritz	2 Personen	1.026	63,3	36,3	36,1	60,9	3,0
14627190	Nünchritz	3 Personen	339	77,6	21,5	43,1	50,4	7,1
14627190	Nünchritz	4 und mehr Personen	283	83,7	17,7	39,6	45,9	12,7
14627200	Priestewitz	1 Person	426	62,7	37,8	66,0	31,9	3,1
14627200	Priestewitz	2 Personen	455	83,7	16,9	55,8	40,4	3,5
14627200	Priestewitz	3 Personen	230	88,7	12,2	58,3	33,9	8,3
14627200	Priestewitz	4 und mehr Personen	255	84,7	15,7	58,8	31,8	9,4
14627210	Radebeul, Stadt	1 Person	6.754	20,5	79,5	52,6	44,6	2,7
14627210	Radebeul, Stadt	2 Personen	5.512	45,8	54,2	54,1	40,2	5,7
14627210	Radebeul, Stadt	3 Personen	2.104	53,2	47,1	59,0	33,1	8,3
14627210	Radebeul, Stadt	4 und mehr Personen	2.065	61,1	38,8	59,3	27,4	13,4
14627220	Radeburg, Stadt	1 Person	1.378	33,5	66,8	41,1	57,4	2,0
14627220	Radeburg, Stadt	2 Personen	1.207	60,9	38,8	35,2	61,0	4,0
14627220	Radeburg, Stadt	3 Personen	495	68,7	31,7	38,6	53,5	8,7
14627220	Radeburg, Stadt	4 und mehr Personen	465	74,0	26,2	40,2	43,0	16,3
14627230	Riesa, Stadt	1 Person	7.947	9,9	90,1	32,2	66,3	1,5
14627230	Riesa, Stadt	2 Personen	5.725	31,3	68,6	33,9	64,1	2,1
14627230	Riesa, Stadt	3 Personen	1.401	41,8	58,1	47,7	48,3	4,3
14627230	Riesa, Stadt	4 und mehr Personen	1.085	45,1	55,0	49,2	42,9	8,0
14627240	Röderaue	1 Person	402	55,7	43,8	66,4	32,1	(1,7)
14627240	Röderaue	2 Personen	499	78,2	21,2	50,5	46,3	2,4
14627240	Röderaue	3 Personen	174	90,2	8,6	49,4	44,3	7,5
14627240	Röderaue	4 und mehr Personen	145	84,1	17,2	44,1	43,4	11,0

AGS	Kreisfreie Stadt Gemeinde Landkreis Land	Merkmal	Wohnfläche je Wohnung und Haushalt in m ²	Zahl der Räume je Wohnung und Haushalt	Wohneigen- tumsquote in %	Durchschnittliche monatliche Nettokaltmiete je m ² in EUR
14627030	Ebersbach	1 Person	84,5	4,3	53,6	4,46
14627030	Ebersbach	2 Personen	107,6	5,1	77,9	4,72
14627030	Ebersbach	3 Personen	113,7	5,2	78,7	4,93
14627030	Ebersbach	4 und mehr Personen	131,5	5,9	86,3	4,62
14627040	Glaubitz	1 Person	79,8	4,0	57,3	5,11
14627040	Glaubitz	2 Personen	103,8	5,0	83,6	4,94
14627040	Glaubitz	3 Personen	109,6	5,2	90,6	5,61
14627040	Glaubitz	4 und mehr Personen	124,6	5,8	89,4	4,95
14627050	Gröditz, Stadt	1 Person	61,0	3,5	16,9	4,76
14627050	Gröditz, Stadt	2 Personen	82,9	4,4	41,7	4,84
14627050	Gröditz, Stadt	3 Personen	95,6	4,9	54,4	4,81
14627050	Gröditz, Stadt	4 und mehr Personen	108,0	5,4	56,6	4,69
14627060	Großenhain, Stadt	1 Person	67,0	3,3	23,3	5,11
14627060	Großenhain, Stadt	2 Personen	91,6	4,5	52,2	4,95
14627060	Großenhain, Stadt	3 Personen	106,7	4,9	57,4	5,08
14627060	Großenhain, Stadt	4 und mehr Personen	117,4	5,3	58,4	4,97
14627070	Hirschstein	1 Person	87,4	4,5	63,4	4,36
14627070	Hirschstein	2 Personen	106,2	5,0	80,0	4,17
14627070	Hirschstein	3 Personen	113,3	5,4	79,1	4,33
14627070	Hirschstein	4 und mehr Personen	126,9	5,7	84,4	4,87
14627080	Käbschütztal	1 Person	77,2	3,9	50,9	4,69
14627080	Käbschütztal	2 Personen	98,6	4,8	74,4	4,83
14627080	Käbschütztal	3 Personen	109,4	5,1	77,0	4,92
14627080	Käbschütztal	4 und mehr Personen	130,8	5,8	71,4	4,59
14627100	Klipphausen	1 Person	79,0	3,9	48,0	5,35
14627100	Klipphausen	2 Personen	103,4	4,9	74,3	5,14
14627100	Klipphausen	3 Personen	114,7	5,2	73,5	5,52
14627100	Klipphausen	4 und mehr Personen	129,4	5,7	79,3	5,64
14627110	Lampertswalde	1 Person	85,5	4,2	63,2	5,10
14627110	Lampertswalde	2 Personen	105,6	5,3	86,2	5,08
14627110	Lampertswalde	3 Personen	116,8	5,4	89,0	4,89
14627110	Lampertswalde	4 und mehr Personen	134,5	6,0	91,3	4,03
14627130	Lommatzsch, Stadt	1 Person	69,6	3,7	32,9	4,64
14627130	Lommatzsch, Stadt	2 Personen	93,4	4,7	56,9	4,53
14627130	Lommatzsch, Stadt	3 Personen	106,8	5,1	65,9	4,60
14627130	Lommatzsch, Stadt	4 und mehr Personen	126,7	5,8	69,3	4,28
14627140	Meißen, Stadt	1 Person	58,7	3,1	10,0	5,78
14627140	Meißen, Stadt	2 Personen	81,6	4,1	32,1	5,75
14627140	Meißen, Stadt	3 Personen	89,4	4,4	31,1	5,60
14627140	Meißen, Stadt	4 und mehr Personen	105,4	4,9	34,0	5,49
14627150	Moritzburg	1 Person	81,2	3,7	47,2	6,66
14627150	Moritzburg	2 Personen	107,8	4,7	77,6	6,56
14627150	Moritzburg	3 Personen	118,3	5,0	74,3	6,83
14627150	Moritzburg	4 und mehr Personen	134,1	5,6	78,6	6,98
14627170	Niederau	1 Person	75,8	3,8	44,4	5,59
14627170	Niederau	2 Personen	97,5	4,7	69,8	6,19
14627170	Niederau	3 Personen	108,0	5,0	74,6	6,11
14627170	Niederau	4 und mehr Personen	127,3	5,7	79,3	5,22
14627180	Nossen, Stadt	1 Person	66,5	3,6	29,5	4,88
14627180	Nossen, Stadt	2 Personen	94,0	4,7	61,3	4,67
14627180	Nossen, Stadt	3 Personen	106,5	5,0	67,7	4,84
14627180	Nossen, Stadt	4 und mehr Personen	125,3	5,7	72,1	4,80
14627190	Nünchritz	1 Person	66,9	3,7	33,6	5,21
14627190	Nünchritz	2 Personen	91,6	4,7	65,8	4,97
14627190	Nünchritz	3 Personen	111,5	5,2	76,1	4,89
14627190	Nünchritz	4 und mehr Personen	120,3	5,5	77,4	5,11
14627200	Priestewitz	1 Person	83,8	4,2	51,2	4,66
14627200	Priestewitz	2 Personen	104,0	4,9	78,0	4,65
14627200	Priestewitz	3 Personen	116,9	5,5	81,7	5,33
14627200	Priestewitz	4 und mehr Personen	133,8	5,9	80,0	4,07
14627210	Radebeul, Stadt	1 Person	67,5	3,3	21,0	6,52
14627210	Radebeul, Stadt	2 Personen	95,2	4,3	48,4	6,63
14627210	Radebeul, Stadt	3 Personen	108,5	4,7	51,1	6,85
14627210	Radebeul, Stadt	4 und mehr Personen	125,9	5,3	56,5	6,87
14627220	Radeburg, Stadt	1 Person	67,3	3,6	26,3	5,71
14627220	Radeburg, Stadt	2 Personen	95,2	4,6	58,5	5,45
14627220	Radeburg, Stadt	3 Personen	108,5	5,0	64,4	5,55
14627220	Radeburg, Stadt	4 und mehr Personen	120,8	5,4	68,6	5,44
14627230	Riesa, Stadt	1 Person	58,7	3,2	11,9	5,16
14627230	Riesa, Stadt	2 Personen	80,5	4,1	35,6	5,08
14627230	Riesa, Stadt	3 Personen	93,2	4,6	42,8	5,11
14627230	Riesa, Stadt	4 und mehr Personen	102,6	4,8	41,6	5,08
14627240	Röderaue	1 Person	74,6	3,7	43,3	5,12
14627240	Röderaue	2 Personen	98,5	4,8	74,9	5,41
14627240	Röderaue	3 Personen	113,1	5,5	86,2	4,74
14627240	Röderaue	4 und mehr Personen	120,0	5,4	79,3	4,96

AGS	Kreisfreie Stadt Gemeinde Landkreis Land	Merkmal	Haushalte	Haushalte in Gebäuden mit 1 und 2 Wohnungen in %	Haushalte in Gebäuden mit 3 und mehr Wohnungen in %	Haushalte in Gebäuden mit Baujahr bis 1949 in %	Haushalte in Gebäuden mit Baujahr von 1950 bis 2009 in %	Haushalte in Gebäuden mit Baujahr 2010 und später in %
14627250	Schönfeld	1 Person	174	74,7	26,4	47,1	48,3	(2,3)
14627250	Schönfeld	2 Personen	273	88,6	10,3	35,9	59,7	4,4
14627250	Schönfeld	3 Personen	131	92,5	7,6	35,9	56,5	8,4
14627250	Schönfeld	4 und mehr Personen	131	94,7	(5,3)	38,9	45,0	15,3
14627260	Stauchitz	1 Person	384	52,1	49,0	45,6	53,9	(0,8)
14627260	Stauchitz	2 Personen	595	78,0	22,0	36,6	60,3	3,0
14627260	Stauchitz	3 Personen	224	80,4	18,8	37,9	54,0	8,0
14627260	Stauchitz	4 und mehr Personen	188	85,6	15,4	42,6	45,2	8,0
14627270	Strehla, Stadt	1 Person	640	39,1	60,6	56,7	41,1	2,2
14627270	Strehla, Stadt	2 Personen	646	68,9	30,8	48,0	49,8	2,6
14627270	Strehla, Stadt	3 Personen	224	74,6	24,1	56,3	38,4	6,7
14627270	Strehla, Stadt	4 und mehr Personen	214	76,2	24,3	53,7	38,3	7,9
14627290	Thiendorf	1 Person	440	64,5	34,3	46,4	52,0	(1,8)
14627290	Thiendorf	2 Personen	571	85,6	14,2	43,3	54,5	3,3
14627290	Thiendorf	3 Personen	252	88,1	11,5	42,1	48,4	9,5
14627290	Thiendorf	4 und mehr Personen	317	91,2	9,8	43,2	40,1	18,3
14627310	Weinböhla	1 Person	1.561	38,6	61,4	38,2	57,1	4,4
14627310	Weinböhla	2 Personen	1.732	73,7	26,4	41,8	50,8	7,6
14627310	Weinböhla	3 Personen	794	75,6	24,1	40,6	44,7	14,9
14627310	Weinböhla	4 und mehr Personen	812	85,5	14,8	43,6	37,3	19,0
14627340	Wülknitz	1 Person	248	49,2	51,2	61,3	38,7	-
14627340	Wülknitz	2 Personen	292	78,8	20,2	48,3	47,9	(1,7)
14627340	Wülknitz	3 Personen	99	87,0	13,1	49,5	41,4	(7,1)
14627340	Wülknitz	4 und mehr Personen	102	88,0	11,8	49,0	36,3	14,7
14627360	Zeithain	1 Person	981	41,2	58,9	37,9	60,6	1,4
14627360	Zeithain	2 Personen	1.018	68,6	31,1	47,6	49,4	2,1
14627360	Zeithain	3 Personen	377	76,1	22,8	54,4	41,1	4,2
14627360	Zeithain	4 und mehr Personen	350	78,3	21,7	50,6	41,7	7,7
14628	Sächsische Schweiz-Osterzgebirge	1 Person	47.890	25,3	74,7	45,8	52,2	2,1
14628	Sächsische Schweiz-Osterzgebirge	2 Personen	42.516	52,6	47,5	44,1	52,5	3,5
14628	Sächsische Schweiz-Osterzgebirge	3 Personen	14.791	59,1	40,9	48,2	43,6	8,2
14628	Sächsische Schweiz-Osterzgebirge	4 und mehr Personen	14.648	65,7	34,3	48,9	37,7	13,4
14628010	Altenberg, Stadt	1 Person	1.415	42,4	57,8	47,1	49,0	4,0
14628010	Altenberg, Stadt	2 Personen	1.341	69,6	30,4	50,9	48,1	1,0
14628010	Altenberg, Stadt	3 Personen	448	74,1	25,0	55,6	41,1	3,1
14628010	Altenberg, Stadt	4 und mehr Personen	469	79,5	20,0	54,6	39,4	6,0
14628020	Bad Gottleuba-Berggießhübel, Stadt	1 Person	962	42,6	57,1	59,1	37,6	2,7
14628020	Bad Gottleuba-Berggießhübel, Stadt	2 Personen	970	63,4	36,3	54,4	41,6	3,4
14628020	Bad Gottleuba-Berggießhübel, Stadt	3 Personen	307	68,7	30,0	55,0	37,8	7,8
14628020	Bad Gottleuba-Berggießhübel, Stadt	4 und mehr Personen	356	80,9	18,5	57,0	36,5	6,2
14628030	Bad Schandau, Stadt	1 Person	805	33,3	67,1	73,8	25,5	(1,0)
14628030	Bad Schandau, Stadt	2 Personen	708	54,9	44,6	67,2	31,2	1,6
14628030	Bad Schandau, Stadt	3 Personen	172	57,6	43,6	73,8	20,3	5,8
14628030	Bad Schandau, Stadt	4 und mehr Personen	158	68,4	32,9	74,1	21,5	(4,4)
14628040	Bahretal	1 Person	274	56,6	43,4	50,7	47,8	(1,5)
14628040	Bahretal	2 Personen	394	74,4	25,4	42,9	53,6	3,8
14628040	Bahretal	3 Personen	156	67,3	34,0	58,3	40,4	(5,1)
14628040	Bahretal	4 und mehr Personen	141	77,3	20,6	53,2	34,8	12,1
14628050	Bannewitz	1 Person	1.706	28,4	71,5	29,2	67,1	3,6
14628050	Bannewitz	2 Personen	1.879	62,4	37,8	29,0	65,2	6,1
14628050	Bannewitz	3 Personen	718	64,6	35,4	29,7	56,7	13,9
14628050	Bannewitz	4 und mehr Personen	790	75,9	24,3	27,3	50,0	22,8
14628060	Dippoldiswalde, Stadt	1 Person	2.576	31,5	68,4	37,6	59,9	2,4
14628060	Dippoldiswalde, Stadt	2 Personen	2.378	60,8	39,0	38,1	58,7	3,2
14628060	Dippoldiswalde, Stadt	3 Personen	800	68,4	32,0	44,8	49,3	6,4
14628060	Dippoldiswalde, Stadt	4 und mehr Personen	859	76,4	23,7	45,8	41,9	12,3
14628070	Dohma	1 Person	277	49,5	51,3	55,2	42,6	(1,4)
14628070	Dohma	2 Personen	348	66,4	35,1	48,6	48,3	4,6
14628070	Dohma	3 Personen	137	65,7	35,8	46,7	44,5	8,8
14628070	Dohma	4 und mehr Personen	139	71,9	26,6	46,0	42,4	8,6
14628080	Dohna, Stadt	1 Person	912	32,8	67,4	53,3	43,2	3,4
14628080	Dohna, Stadt	2 Personen	1.056	69,9	30,3	37,4	58,3	4,3
14628080	Dohna, Stadt	3 Personen	374	70,3	30,5	38,8	48,4	14,7
14628080	Dohna, Stadt	4 und mehr Personen	387	74,9	25,6	41,9	36,2	22,2
14628090	Dorfhain	1 Person	163	57,1	41,7	52,1	46,6	-
14628090	Dorfhain	2 Personen	203	75,4	24,1	44,3	54,7	(1,5)
14628090	Dorfhain	3 Personen	57	79,6	19,3	49,1	52,6	-
14628090	Dorfhain	4 und mehr Personen	79	82,3	17,7	38,0	43,0	19,0
14628100	Dürrröhrsdorf-Dittersbach	1 Person	616	49,4	51,0	45,6	52,1	3,2
14628100	Dürrröhrsdorf-Dittersbach	2 Personen	731	75,9	23,7	46,5	49,2	3,8
14628100	Dürrröhrsdorf-Dittersbach	3 Personen	283	77,4	21,6	47,0	46,3	6,7
14628100	Dürrröhrsdorf-Dittersbach	4 und mehr Personen	329	80,5	18,5	46,8	34,7	17,0
14628110	Freital, Stadt	1 Person	8.706	14,2	85,8	42,5	56,2	1,4
14628110	Freital, Stadt	2 Personen	6.784	38,5	61,5	40,4	55,7	3,9
14628110	Freital, Stadt	3 Personen	2.338	45,4	54,4	45,1	45,8	8,9
14628110	Freital, Stadt	4 und mehr Personen	2.172	50,1	50,0	46,5	39,5	14,2

AGS	Kreisfreie Stadt Gemeinde Landkreis Land	Merkmal	Wohnfläche je Wohnung und Haushalt in m ²	Zahl der Räume je Wohnung und Haushalt	Wohneigen- tumsquote in %	Durchschnittliche monatliche Nettokaltmiete je m ² in EUR
14627250	Schönfeld	1 Person	87,0	4,6	65,5	5,19
14627250	Schönfeld	2 Personen	104,9	5,2	83,9	4,79
14627250	Schönfeld	3 Personen	120,8	5,8	85,5	5,38
14627250	Schönfeld	4 und mehr Personen	129,5	6,2	92,5	4,70
14627260	Stauchitz	1 Person	78,6	4,0	51,4	4,78
14627260	Stauchitz	2 Personen	102,1	4,9	76,5	4,55
14627260	Stauchitz	3 Personen	113,9	5,4	77,7	5,00
14627260	Stauchitz	4 und mehr Personen	128,7	5,8	80,3	4,44
14627270	Strehla, Stadt	1 Person	71,1	3,4	34,4	5,61
14627270	Strehla, Stadt	2 Personen	98,3	4,7	67,0	4,65
14627270	Strehla, Stadt	3 Personen	113,5	5,1	75,0	4,48
14627270	Strehla, Stadt	4 und mehr Personen	121,0	5,3	75,7	4,83
14627290	Thiendorf	1 Person	84,0	4,0	56,9	5,48
14627290	Thiendorf	2 Personen	104,1	5,0	84,1	5,24
14627290	Thiendorf	3 Personen	119,6	5,4	82,1	5,41
14627290	Thiendorf	4 und mehr Personen	136,3	5,8	88,3	5,46
14627310	Weinböhla	1 Person	69,2	3,4	32,8	6,69
14627310	Weinböhla	2 Personen	98,5	4,6	69,7	6,18
14627310	Weinböhla	3 Personen	109,7	4,8	71,7	6,50
14627310	Weinböhla	4 und mehr Personen	122,7	5,4	80,0	6,52
14627340	Wülknitz	1 Person	78,3	4,0	46,4	4,64
14627340	Wülknitz	2 Personen	100,7	5,0	74,3	4,78
14627340	Wülknitz	3 Personen	111,0	5,6	77,8	4,38
14627340	Wülknitz	4 und mehr Personen	121,6	5,6	82,4	4,70
14627360	Zeithain	1 Person	70,2	3,8	65,6	4,66
14627360	Zeithain	2 Personen	94,5	4,7	80,2	4,62
14627360	Zeithain	3 Personen	109,6	5,1	80,3	4,68
14627360	Zeithain	4 und mehr Personen	115,9	5,3	76,3	4,67
14628	Sächsische Schweiz-Osterzgebirge	1 Person	64,0	3,3	24,2	5,45
14628	Sächsische Schweiz-Osterzgebirge	2 Personen	89,4	4,4	54,0	5,37
14628	Sächsische Schweiz-Osterzgebirge	3 Personen	102,6	4,8	57,8	5,55
14628	Sächsische Schweiz-Osterzgebirge	4 und mehr Personen	116,6	5,3	62,9	5,50
14628010	Altenberg, Stadt	1 Person	71,3	3,8	39,7	4,92
14628010	Altenberg, Stadt	2 Personen	95,8	4,8	70,0	4,72
14628010	Altenberg, Stadt	3 Personen	109,0	5,3	72,5	4,93
14628010	Altenberg, Stadt	4 und mehr Personen	122,6	5,8	74,9	4,55
14628020	Bad Gottleuba-Berggießhübel, Stadt	1 Person	69,3	3,7	35,7	5,54
14628020	Bad Gottleuba-Berggießhübel, Stadt	2 Personen	92,8	4,6	63,0	5,45
14628020	Bad Gottleuba-Berggießhübel, Stadt	3 Personen	105,8	5,0	67,8	5,27
14628020	Bad Gottleuba-Berggießhübel, Stadt	4 und mehr Personen	119,8	5,4	76,1	4,96
14628030	Bad Schandau, Stadt	1 Person	66,6	3,5	29,8	5,11
14628030	Bad Schandau, Stadt	2 Personen	90,6	4,5	62,5	5,02
14628030	Bad Schandau, Stadt	3 Personen	100,1	4,7	58,7	5,21
14628030	Bad Schandau, Stadt	4 und mehr Personen	114,0	5,5	62,0	4,86
14628040	Bahretal	1 Person	80,5	3,9	46,4	4,77
14628040	Bahretal	2 Personen	102,9	4,7	75,8	4,97
14628040	Bahretal	3 Personen	108,6	5,1	63,5	4,93
14628040	Bahretal	4 und mehr Personen	126,5	5,5	71,6	4,75
14628050	Bannewitz	1 Person	66,1	3,2	29,9	6,17
14628050	Bannewitz	2 Personen	98,6	4,5	67,0	6,15
14628050	Bannewitz	3 Personen	108,4	4,9	65,7	6,57
14628050	Bannewitz	4 und mehr Personen	124,4	5,4	74,2	6,75
14628060	Dippoldiswalde, Stadt	1 Person	66,5	3,4	27,3	5,30
14628060	Dippoldiswalde, Stadt	2 Personen	91,0	4,6	60,7	5,14
14628060	Dippoldiswalde, Stadt	3 Personen	104,5	4,9	64,4	5,27
14628060	Dippoldiswalde, Stadt	4 und mehr Personen	118,7	5,4	73,3	5,19
14628070	Dohma	1 Person	75,4	3,7	49,8	5,42
14628070	Dohma	2 Personen	94,2	4,6	75,9	5,66
14628070	Dohma	3 Personen	99,4	4,6	62,0	5,52
14628070	Dohma	4 und mehr Personen	116,7	5,3	72,7	5,45
14628080	Dohna, Stadt	1 Person	69,9	3,5	30,0	5,38
14628080	Dohna, Stadt	2 Personen	102,0	4,7	68,8	5,56
14628080	Dohna, Stadt	3 Personen	111,0	4,9	68,7	5,72
14628080	Dohna, Stadt	4 und mehr Personen	121,0	5,3	68,5	5,83
14628090	Dorfhain	1 Person	70,0	3,9	46,6	4,66
14628090	Dorfhain	2 Personen	96,2	4,9	72,4	4,66
14628090	Dorfhain	3 Personen	97,3	4,9	70,2	5,12
14628090	Dorfhain	4 und mehr Personen	125,1	5,6	87,2	4,65
14628100	Dürrröhrsdorf-Dittersbach	1 Person	72,0	3,7	45,7	4,91
14628100	Dürrröhrsdorf-Dittersbach	2 Personen	100,1	4,9	74,4	4,61
14628100	Dürrröhrsdorf-Dittersbach	3 Personen	111,0	5,3	76,7	5,10
14628100	Dürrröhrsdorf-Dittersbach	4 und mehr Personen	123,0	5,5	79,3	5,04
14628110	Freital, Stadt	1 Person	58,8	3,1	14,5	5,50
14628110	Freital, Stadt	2 Personen	82,8	4,1	39,6	5,44
14628110	Freital, Stadt	3 Personen	96,3	4,5	45,1	5,68
14628110	Freital, Stadt	4 und mehr Personen	110,0	5,0	48,8	5,69

AGS	Kreisfreie Stadt Gemeinde Landkreis Land	Merkmal	Haushalte	Haushalte in Gebäuden mit 1 und 2 Wohnungen in %	Haushalte in Gebäuden mit 3 und mehr Wohnungen in %	Haushalte in Gebäuden mit Baujahr bis 1949 in %	Haushalte in Gebäuden mit Baujahr von 1950 bis 2009 in %	Haushalte in Gebäuden mit Baujahr 2010 und später in %
14628130	Glashütte, Stadt	1 Person	1.147	39,8	60,0	53,4	44,6	2,2
14628130	Glashütte, Stadt	2 Personen	1.110	65,7	34,6	47,2	51,0	1,6
14628130	Glashütte, Stadt	3 Personen	413	75,8	23,5	53,5	40,7	5,8
14628130	Glashütte, Stadt	4 und mehr Personen	444	81,8	17,8	54,3	34,9	10,8
14628140	Gohrisch	1 Person	298	57,7	43,0	66,4	32,9	(1,0)
14628140	Gohrisch	2 Personen	348	81,6	19,3	55,7	41,1	4,0
14628140	Gohrisch	3 Personen	127	75,6	26,8	64,6	31,5	(3,9)
14628140	Gohrisch	4 und mehr Personen	98	87,2	12,2	64,3	32,7	(3,1)
14628150	Hartmannsdorf-Reichenau	1 Person	112	77,7	25,9	68,8	34,8	-
14628150	Hartmannsdorf-Reichenau	2 Personen	191	77,5	20,9	52,4	45,5	(2,1)
14628150	Hartmannsdorf-Reichenau	3 Personen	85	90,4	(9,4)	50,6	38,8	(4,7)
14628150	Hartmannsdorf-Reichenau	4 und mehr Personen	72	84,9	15,3	61,1	36,1	(5,6)
14628160	Heidenau, Stadt	1 Person	4.526	6,9	93,0	45,1	53,3	1,6
14628160	Heidenau, Stadt	2 Personen	2.912	18,9	81,0	43,1	54,4	2,6
14628160	Heidenau, Stadt	3 Personen	880	22,8	77,0	50,2	43,2	5,9
14628160	Heidenau, Stadt	4 und mehr Personen	855	28,0	71,8	48,1	40,4	11,1
14628170	Hermisdorf/Erzgeb.	1 Person	119	60,5	40,3	47,1	54,6	-
14628170	Hermisdorf/Erzgeb.	2 Personen	143	86,7	14,0	53,1	43,4	(2,8)
14628170	Hermisdorf/Erzgeb.	3 Personen	49	83,3	(16,3)	53,1	40,8	(6,1)
14628170	Hermisdorf/Erzgeb.	4 und mehr Personen	42	84,4	(16,7)	64,3	35,7	-
14628190	Hohnstein, Stadt	1 Person	465	60,0	39,6	69,2	29,0	(1,3)
14628190	Hohnstein, Stadt	2 Personen	489	80,4	19,8	58,1	40,5	(1,8)
14628190	Hohnstein, Stadt	3 Personen	218	82,6	16,1	66,1	34,9	(3,2)
14628190	Hohnstein, Stadt	4 und mehr Personen	238	83,6	17,2	63,9	30,7	8,0
14628205	Klingenberg	1 Person	955	51,7	48,4	55,4	41,5	3,0
14628205	Klingenberg	2 Personen	1.102	70,9	28,9	53,7	42,4	4,4
14628205	Klingenberg	3 Personen	429	78,8	20,3	57,6	34,5	7,2
14628205	Klingenberg	4 und mehr Personen	474	82,3	17,5	57,6	32,7	10,1
14628210	Königstein/Sächs. Schw., Stadt	1 Person	447	28,4	71,4	74,3	25,1	(0,7)
14628210	Königstein/Sächs. Schw., Stadt	2 Personen	372	59,1	40,3	68,8	29,3	(1,6)
14628210	Königstein/Sächs. Schw., Stadt	3 Personen	127	60,6	37,0	70,1	23,6	(2,4)
14628210	Königstein/Sächs. Schw., Stadt	4 und mehr Personen	124	63,7	33,1	72,6	24,2	(3,2)
14628220	Kreischa	1 Person	655	37,1	62,6	56,5	40,0	3,7
14628220	Kreischa	2 Personen	808	70,0	29,3	42,2	53,6	4,2
14628220	Kreischa	3 Personen	279	69,2	30,5	41,9	42,7	14,7
14628220	Kreischa	4 und mehr Personen	331	79,8	19,3	38,7	41,1	20,2
14628230	Liebstadt, Stadt	1 Person	171	74,9	25,7	67,3	32,2	(1,8)
14628230	Liebstadt, Stadt	2 Personen	203	77,8	23,2	59,6	39,4	-
14628230	Liebstadt, Stadt	3 Personen	86	92,1	(8,1)	70,9	27,9	-
14628230	Liebstadt, Stadt	4 und mehr Personen	92	89,9	(9,8)	66,3	27,2	13,0
14628240	Lohmen	1 Person	452	47,6	53,1	62,6	35,2	2,2
14628240	Lohmen	2 Personen	620	67,3	32,6	59,4	38,2	1,9
14628240	Lohmen	3 Personen	198	79,3	22,2	49,0	38,9	13,6
14628240	Lohmen	4 und mehr Personen	181	84,0	13,8	48,6	34,3	14,4
14628250	Müglitztal	1 Person	272	46,3	54,0	51,5	47,4	(1,1)
14628250	Müglitztal	2 Personen	318	80,8	18,2	45,6	53,1	(2,5)
14628250	Müglitztal	3 Personen	117	80,3	17,1	46,2	42,7	(6,8)
14628250	Müglitztal	4 und mehr Personen	138	79,7	19,6	50,0	44,2	(6,5)
14628260	Neustadt in Sachsen, Stadt	1 Person	2.590	24,8	75,2	36,2	62,5	1,3
14628260	Neustadt in Sachsen, Stadt	2 Personen	2.221	51,6	48,4	41,6	56,0	2,4
14628260	Neustadt in Sachsen, Stadt	3 Personen	692	66,5	33,8	51,2	43,8	5,6
14628260	Neustadt in Sachsen, Stadt	4 und mehr Personen	603	67,7	32,7	55,4	35,0	9,6
14628270	Pirna, Stadt	1 Person	9.453	11,3	88,7	35,4	62,6	2,0
14628270	Pirna, Stadt	2 Personen	7.078	31,6	68,4	35,8	60,3	3,9
14628270	Pirna, Stadt	3 Personen	2.174	38,2	61,7	42,5	48,4	9,2
14628270	Pirna, Stadt	4 und mehr Personen	1.932	43,8	56,2	44,2	42,1	13,8
14628300	Rabenau, Stadt	1 Person	620	35,6	64,2	68,5	28,1	3,5
14628300	Rabenau, Stadt	2 Personen	733	64,7	35,6	57,7	40,7	2,2
14628300	Rabenau, Stadt	3 Personen	295	68,5	30,2	57,6	32,9	9,2
14628300	Rabenau, Stadt	4 und mehr Personen	293	75,4	24,2	53,2	27,6	19,5
14628310	Rathen, Kurort	1 Person	75	53,3	45,3	66,7	30,7	-
14628310	Rathen, Kurort	2 Personen	68	64,7	32,4	73,5	20,6	-
14628310	Rathen, Kurort	3 Personen	20	72,2	(27,8)	77,8	(20,0)	-
14628310	Rathen, Kurort	4 und mehr Personen	19	76,2	(26,3)	75,0	(26,3)	-
14628320	Rathmannsdorf	1 Person	178	46,1	56,7	91,6	10,1	-
14628320	Rathmannsdorf	2 Personen	144	65,3	36,8	81,3	19,4	(2,8)
14628320	Rathmannsdorf	3 Personen	52	59,6	36,5	80,0	(15,4)	(5,8)
14628320	Rathmannsdorf	4 und mehr Personen	53	62,3	34,0	75,5	24,5	-
14628330	Reinhardtsdorf-Schöna	1 Person	229	62,0	39,7	73,8	24,5	(1,3)
14628330	Reinhardtsdorf-Schöna	2 Personen	237	83,5	15,6	71,3	27,0	(1,7)
14628330	Reinhardtsdorf-Schöna	3 Personen	88	78,4	21,6	70,5	22,7	(9,1)
14628330	Reinhardtsdorf-Schöna	4 und mehr Personen	75	91,5	(8,0)	66,7	17,3	17,3
14628340	Rosenthal-Bielatal	1 Person	197	70,6	31,0	61,4	40,1	-
14628340	Rosenthal-Bielatal	2 Personen	272	86,8	13,2	59,9	38,6	(1,8)
14628340	Rosenthal-Bielatal	3 Personen	101	90,4	9,9	75,2	22,8	(3,0)
14628340	Rosenthal-Bielatal	4 und mehr Personen	101	87,1	14,9	60,4	33,7	(6,9)

AGS	Kreisfreie Stadt Gemeinde Landkreis Land	Merkmal	Wohnfläche je Wohnung und Haushalt in m ²	Zahl der Räume je Wohnung und Haushalt	Wohneigen- tumsquote in %	Durchschnittliche monatliche Nettokaltmiete je m ² in EUR
14628130	Glashütte, Stadt	1 Person	68,8	3,8	36,1	4,77
14628130	Glashütte, Stadt	2 Personen	91,4	4,7	64,0	4,53
14628130	Glashütte, Stadt	3 Personen	109,4	5,2	72,2	4,58
14628130	Glashütte, Stadt	4 und mehr Personen	122,3	5,6	76,4	4,83
14628140	Gohrisch	1 Person	79,3	4,0	56,9	4,81
14628140	Gohrisch	2 Personen	101,3	4,9	78,6	4,80
14628140	Gohrisch	3 Personen	111,3	5,1	78,6	4,77
14628140	Gohrisch	4 und mehr Personen	141,4	6,2	82,7	4,26
14628150	Hartmannsdorf-Reichenau	1 Person	76,1	4,0	67,0	4,34
14628150	Hartmannsdorf-Reichenau	2 Personen	102,1	5,0	80,4	4,31
14628150	Hartmannsdorf-Reichenau	3 Personen	106,2	5,4	84,0	4,81
14628150	Hartmannsdorf-Reichenau	4 und mehr Personen	126,8	6,1	90,4	2,89
14628160	Heidenau, Stadt	1 Person	56,6	2,8	7,5	5,63
14628160	Heidenau, Stadt	2 Personen	75,2	3,7	21,0	5,52
14628160	Heidenau, Stadt	3 Personen	87,6	4,0	21,7	5,72
14628160	Heidenau, Stadt	4 und mehr Personen	101,6	4,6	28,3	5,69
14628170	Hermisdorf/Erzgeb.	1 Person	77,7	4,2	48,3	4,53
14628170	Hermisdorf/Erzgeb.	2 Personen	101,7	5,1	79,6	4,10
14628170	Hermisdorf/Erzgeb.	3 Personen	110,2	5,4	74,5	4,24
14628170	Hermisdorf/Erzgeb.	4 und mehr Personen	129,7	5,5	77,3	3,53
14628190	Hohnstein, Stadt	1 Person	79,0	4,0	52,5	4,66
14628190	Hohnstein, Stadt	2 Personen	99,7	4,8	80,3	4,57
14628190	Hohnstein, Stadt	3 Personen	111,3	5,3	83,9	4,48
14628190	Hohnstein, Stadt	4 und mehr Personen	118,4	5,6	77,7	4,56
14628205	Klingenberg	1 Person	71,6	3,8	45,5	5,12
14628205	Klingenberg	2 Personen	94,5	4,7	71,6	5,14
14628205	Klingenberg	3 Personen	107,1	5,3	76,2	4,85
14628205	Klingenberg	4 und mehr Personen	119,8	5,6	77,4	4,77
14628210	Königstein/Sächs. Schw., Stadt	1 Person	63,6	3,3	25,3	4,70
14628210	Königstein/Sächs. Schw., Stadt	2 Personen	89,8	4,4	60,6	4,66
14628210	Königstein/Sächs. Schw., Stadt	3 Personen	110,4	5,0	63,0	4,58
14628210	Königstein/Sächs. Schw., Stadt	4 und mehr Personen	112,1	5,3	62,1	4,73
14628220	Kreischa	1 Person	71,4	3,4	35,1	5,93
14628220	Kreischa	2 Personen	100,4	4,5	72,4	5,63
14628220	Kreischa	3 Personen	108,9	4,8	69,9	6,05
14628220	Kreischa	4 und mehr Personen	128,8	5,4	75,2	5,39
14628230	Liebstadt, Stadt	1 Person	80,3	4,2	63,2	4,32
14628230	Liebstadt, Stadt	2 Personen	98,6	4,7	77,8	3,95
14628230	Liebstadt, Stadt	3 Personen	124,0	5,5	89,4	3,87
14628230	Liebstadt, Stadt	4 und mehr Personen	129,1	5,8	89,9	3,76
14628240	Lohmen	1 Person	70,5	3,7	40,0	5,55
14628240	Lohmen	2 Personen	90,1	4,4	69,2	5,57
14628240	Lohmen	3 Personen	109,3	5,0	71,2	5,87
14628240	Lohmen	4 und mehr Personen	122,3	5,4	77,9	5,72
14628250	Müglitztal	1 Person	70,2	3,6	38,6	5,04
14628250	Müglitztal	2 Personen	102,3	4,9	77,7	5,01
14628250	Müglitztal	3 Personen	112,0	5,0	77,8	5,18
14628250	Müglitztal	4 und mehr Personen	127,5	5,5	76,1	4,98
14628260	Neustadt in Sachsen, Stadt	1 Person	62,3	3,3	23,9	5,18
14628260	Neustadt in Sachsen, Stadt	2 Personen	85,8	4,3	54,2	5,09
14628260	Neustadt in Sachsen, Stadt	3 Personen	101,1	4,7	63,3	4,96
14628260	Neustadt in Sachsen, Stadt	4 und mehr Personen	112,6	5,3	63,0	4,93
14628270	Pirna, Stadt	1 Person	59,4	3,1	14,3	5,56
14628270	Pirna, Stadt	2 Personen	81,8	4,0	36,9	5,53
14628270	Pirna, Stadt	3 Personen	95,9	4,5	40,0	5,70
14628270	Pirna, Stadt	4 und mehr Personen	107,6	4,9	41,7	5,71
14628300	Rabenau, Stadt	1 Person	71,9	3,6	34,0	5,14
14628300	Rabenau, Stadt	2 Personen	93,8	4,5	65,9	5,28
14628300	Rabenau, Stadt	3 Personen	107,1	5,0	69,2	5,44
14628300	Rabenau, Stadt	4 und mehr Personen	126,5	5,6	75,1	5,49
14628310	Rathen, Kurort	1 Person	99,9	4,3	51,4	5,21
14628310	Rathen, Kurort	2 Personen	100,3	4,9	67,6	4,83
14628310	Rathen, Kurort	3 Personen	117,2	5,6	77,8	5,01
14628310	Rathen, Kurort	4 und mehr Personen	116,4	5,1	66,7	4,10
14628320	Rathmannsdorf	1 Person	71,2	3,7	41,6	4,69
14628320	Rathmannsdorf	2 Personen	96,1	4,6	71,5	4,66
14628320	Rathmannsdorf	3 Personen	92,9	4,6	57,7	4,68
14628320	Rathmannsdorf	4 und mehr Personen	113,0	5,0	62,3	4,55
14628330	Reinhardtsdorf-Schöna	1 Person	75,0	3,9	48,0	4,95
14628330	Reinhardtsdorf-Schöna	2 Personen	97,3	4,8	86,5	4,53
14628330	Reinhardtsdorf-Schöna	3 Personen	117,4	5,3	76,1	5,29
14628330	Reinhardtsdorf-Schöna	4 und mehr Personen	119,4	5,6	81,9	4,83
14628340	Rosenthal-Bielatal	1 Person	82,8	4,1	65,0	3,84
14628340	Rosenthal-Bielatal	2 Personen	102,2	5,1	83,8	4,62
14628340	Rosenthal-Bielatal	3 Personen	112,8	5,3	88,1	5,13
14628340	Rosenthal-Bielatal	4 und mehr Personen	124,7	6,0	81,2	4,81

AGS	Kreisfreie Stadt Gemeinde Landkreis Land	Merkmal	Haushalte	Haushalte in Gebäuden mit 1 und 2 Wohnungen in %	Haushalte in Gebäuden mit 3 und mehr Wohnungen in %	Haushalte in Gebäuden mit Baujahr bis 1949 in %	Haushalte in Gebäuden mit Baujahr von 1950 bis 2009 in %	Haushalte in Gebäuden mit Baujahr 2010 und später in %
14628360	Sebnitz, Stadt	1 Person	2.011	29,2	70,7	66,0	33,1	1,1
14628360	Sebnitz, Stadt	2 Personen	1.665	58,3	41,7	60,3	39,2	(0,5)
14628360	Sebnitz, Stadt	3 Personen	512	61,3	38,7	66,2	31,1	3,1
14628360	Sebnitz, Stadt	4 und mehr Personen	531	64,4	36,2	66,1	29,8	4,9
14628370	Stadt Wehlen, Stadt	1 Person	220	46,4	52,3	72,7	25,5	(1,8)
14628370	Stadt Wehlen, Stadt	2 Personen	270	65,9	33,3	64,4	31,9	3,7
14628370	Stadt Wehlen, Stadt	3 Personen	116	75,9	26,7	67,2	29,3	(7,8)
14628370	Stadt Wehlen, Stadt	4 und mehr Personen	104	77,9	25,0	67,3	25,0	(7,7)
14628380	Stolpen, Stadt	1 Person	819	45,5	54,1	54,5	45,8	(0,5)
14628380	Stolpen, Stadt	2 Personen	919	74,3	25,9	51,4	45,6	2,8
14628380	Stolpen, Stadt	3 Personen	350	77,4	23,1	48,3	46,9	6,0
14628380	Stolpen, Stadt	4 und mehr Personen	391	81,8	18,9	53,5	33,0	13,6
14628390	Struppen	1 Person	325	58,8	40,3	56,6	39,7	3,7
14628390	Struppen	2 Personen	443	81,5	17,8	44,0	51,2	5,4
14628390	Struppen	3 Personen	169	85,8	16,0	43,2	50,9	5,9
14628390	Struppen	4 und mehr Personen	171	85,4	14,0	44,4	42,1	13,5
14628400	Tharandt, Stadt	1 Person	839	38,0	61,9	57,3	38,3	4,4
14628400	Tharandt, Stadt	2 Personen	805	69,2	31,2	49,1	49,1	2,6
14628400	Tharandt, Stadt	3 Personen	363	71,1	29,5	49,9	43,8	6,3
14628400	Tharandt, Stadt	4 und mehr Personen	348	72,4	26,4	54,6	35,9	10,3
14628410	Wilsdruff, Stadt	1 Person	2.293	29,8	70,1	39,0	56,7	4,3
14628410	Wilsdruff, Stadt	2 Personen	2.241	61,7	38,3	36,8	55,7	7,7
14628410	Wilsdruff, Stadt	3 Personen	1.061	64,8	35,2	37,5	48,4	14,6
14628410	Wilsdruff, Stadt	4 und mehr Personen	1.057	75,4	24,7	40,0	35,7	23,7
14729	Leipzig	1 Person	50.855	29,2	70,8	40,6	57,1	2,3
14729	Leipzig	2 Personen	45.215	61,3	38,7	39,9	56,1	4,0
14729	Leipzig	3 Personen	16.608	66,6	33,4	42,1	47,6	10,3
14729	Leipzig	4 und mehr Personen	14.674	73,2	26,8	42,3	41,5	16,2
14729010	Bad Lausick, Stadt	1 Person	1.487	33,4	66,6	38,1	58,6	3,2
14729010	Bad Lausick, Stadt	2 Personen	1.432	68,6	31,4	37,8	57,2	5,0
14729010	Bad Lausick, Stadt	3 Personen	544	72,4	27,8	38,6	49,4	12,1
14729010	Bad Lausick, Stadt	4 und mehr Personen	454	79,5	21,1	39,6	44,7	15,4
14729020	Belgershain	1 Person	449	42,8	57,9	26,5	70,6	2,9
14729020	Belgershain	2 Personen	616	72,6	27,9	24,0	74,8	2,1
14729020	Belgershain	3 Personen	248	70,6	30,2	22,2	69,4	8,5
14729020	Belgershain	4 und mehr Personen	238	79,0	20,6	21,0	63,4	16,0
14729030	Bennewitz	1 Person	765	49,4	50,2	40,8	57,3	1,7
14729030	Bennewitz	2 Personen	943	75,7	24,3	35,3	61,5	3,1
14729030	Bennewitz	3 Personen	348	81,9	18,4	38,5	52,3	8,9
14729030	Bennewitz	4 und mehr Personen	330	86,4	14,5	40,0	43,3	17,9
14729040	Böhlen, Stadt	1 Person	1.535	12,6	87,2	58,6	39,9	1,2
14729040	Böhlen, Stadt	2 Personen	1.202	36,1	64,0	57,6	38,4	4,0
14729040	Böhlen, Stadt	3 Personen	378	47,6	52,9	58,5	34,1	7,1
14729040	Böhlen, Stadt	4 und mehr Personen	356	59,6	38,8	57,0	23,9	18,3
14729050	Borna, Stadt	1 Person	4.694	12,7	87,3	25,2	72,6	2,1
14729050	Borna, Stadt	2 Personen	3.326	40,5	59,4	32,8	63,8	3,4
14729050	Borna, Stadt	3 Personen	1.068	43,0	56,8	33,9	58,6	7,5
14729050	Borna, Stadt	4 und mehr Personen	880	48,2	52,0	35,2	54,7	10,3
14729060	Borsdorf	1 Person	1.494	28,8	71,0	29,3	69,1	1,6
14729060	Borsdorf	2 Personen	1.427	57,4	42,7	22,5	75,5	2,0
14729060	Borsdorf	3 Personen	600	59,8	40,7	26,0	65,2	8,3
14729060	Borsdorf	4 und mehr Personen	447	70,0	29,5	28,2	56,8	13,9
14729070	Brandis, Stadt	1 Person	1.510	38,5	61,7	37,6	59,5	3,0
14729070	Brandis, Stadt	2 Personen	1.803	71,9	28,2	31,2	63,7	5,2
14729070	Brandis, Stadt	3 Personen	666	73,3	26,1	34,1	53,9	11,0
14729070	Brandis, Stadt	4 und mehr Personen	549	79,8	19,9	33,3	49,0	17,7
14729080	Colditz, Stadt	1 Person	1.548	38,7	61,2	48,8	49,4	1,9
14729080	Colditz, Stadt	2 Personen	1.514	70,9	28,9	52,2	46,0	1,8
14729080	Colditz, Stadt	3 Personen	497	76,3	24,1	51,5	42,5	6,8
14729080	Colditz, Stadt	4 und mehr Personen	467	76,0	23,6	52,5	39,2	8,4
14729100	Elstertrebnitz	1 Person	153	68,6	33,3	70,6	26,8	(2,0)
14729100	Elstertrebnitz	2 Personen	235	91,1	9,4	49,8	44,3	6,0
14729100	Elstertrebnitz	3 Personen	91	93,6	(6,6)	49,5	49,5	(7,7)
14729100	Elstertrebnitz	4 und mehr Personen	89	96,6	(3,4)	47,2	34,8	13,5
14729140	Frohburg, Stadt	1 Person	2.249	53,9	46,1	45,9	51,6	2,4
14729140	Frohburg, Stadt	2 Personen	2.093	82,3	17,9	40,6	56,0	3,4
14729140	Frohburg, Stadt	3 Personen	830	84,0	15,8	40,5	48,4	10,8
14729140	Frohburg, Stadt	4 und mehr Personen	741	86,9	13,6	44,3	42,2	14,0
14729150	Geithain, Stadt	1 Person	1.509	29,4	70,6	32,9	66,1	1,1
14729150	Geithain, Stadt	2 Personen	1.064	63,7	36,1	37,9	59,8	2,3
14729150	Geithain, Stadt	3 Personen	420	68,3	32,4	40,5	52,1	8,6
14729150	Geithain, Stadt	4 und mehr Personen	437	73,9	25,9	48,7	37,8	13,5
14729160	Grimma, Stadt	1 Person	5.887	30,9	69,1	40,6	57,8	1,6
14729160	Grimma, Stadt	2 Personen	4.799	63,3	36,8	46,0	51,3	2,7
14729160	Grimma, Stadt	3 Personen	1.673	67,7	32,3	52,4	42,3	5,4
14729160	Grimma, Stadt	4 und mehr Personen	1.545	73,3	26,7	50,9	39,7	9,4

AGS	Kreisfreie Stadt Gemeinde Landkreis Land	Merkmal	Wohnfläche je Wohnung und Haushalt in m ²	Zahl der Räume je Wohnung und Haushalt	Wohneigen- tumsquote in %	Durchschnittliche monatliche Nettokaltmiete je m ² in EUR
14628360	Sebnitz, Stadt	1 Person	64,9	3,4	26,5	4,80
14628360	Sebnitz, Stadt	2 Personen	89,3	4,4	55,9	4,64
14628360	Sebnitz, Stadt	3 Personen	96,6	4,7	56,1	4,58
14628360	Sebnitz, Stadt	4 und mehr Personen	109,4	5,2	62,9	4,59
14628370	Stadt Wehlen, Stadt	1 Person	76,0	3,7	47,7	5,07
14628370	Stadt Wehlen, Stadt	2 Personen	98,6	4,7	72,8	4,90
14628370	Stadt Wehlen, Stadt	3 Personen	107,5	4,9	66,9	5,15
14628370	Stadt Wehlen, Stadt	4 und mehr Personen	123,1	5,5	75,0	5,27
14628380	Stolpen, Stadt	1 Person	71,3	3,7	38,9	5,42
14628380	Stolpen, Stadt	2 Personen	98,2	4,8	69,0	5,33
14628380	Stolpen, Stadt	3 Personen	110,1	5,2	71,7	5,31
14628380	Stolpen, Stadt	4 und mehr Personen	126,2	5,7	77,2	5,36
14628390	Struppen	1 Person	77,6	4,0	52,0	4,82
14628390	Struppen	2 Personen	102,7	4,8	81,0	4,77
14628390	Struppen	3 Personen	112,7	5,1	86,4	5,23
14628390	Struppen	4 und mehr Personen	129,4	5,6	82,5	5,19
14628400	Tharandt, Stadt	1 Person	66,9	3,3	31,1	6,75
14628400	Tharandt, Stadt	2 Personen	100,2	4,7	66,8	5,38
14628400	Tharandt, Stadt	3 Personen	111,2	5,1	68,6	5,47
14628400	Tharandt, Stadt	4 und mehr Personen	124,5	5,5	66,7	5,40
14628410	Wilsdruff, Stadt	1 Person	68,4	3,3	29,8	5,91
14628410	Wilsdruff, Stadt	2 Personen	95,3	4,5	61,0	5,87
14628410	Wilsdruff, Stadt	3 Personen	107,6	4,8	62,9	5,97
14628410	Wilsdruff, Stadt	4 und mehr Personen	121,3	5,2	72,4	5,88
14729	Leipzig	1 Person	67,5	3,5	28,8	5,42
14729	Leipzig	2 Personen	95,1	4,5	61,4	5,41
14729	Leipzig	3 Personen	108,7	4,9	64,3	5,48
14729	Leipzig	4 und mehr Personen	124,6	5,5	68,7	5,45
14729010	Bad Lausick, Stadt	1 Person	68,5	3,5	35,6	5,44
14729010	Bad Lausick, Stadt	2 Personen	97,6	4,8	71,6	5,28
14729010	Bad Lausick, Stadt	3 Personen	112,1	4,9	70,6	5,12
14729010	Bad Lausick, Stadt	4 und mehr Personen	127,5	5,6	77,5	4,95
14729020	Belgershain	1 Person	75,7	3,6	41,8	5,62
14729020	Belgershain	2 Personen	104,3	4,7	70,8	5,57
14729020	Belgershain	3 Personen	111,5	4,8	66,5	5,70
14729020	Belgershain	4 und mehr Personen	125,1	5,4	70,6	5,93
14729030	Bennewitz	1 Person	76,0	3,8	49,9	5,13
14729030	Bennewitz	2 Personen	98,0	4,6	75,1	5,10
14729030	Bennewitz	3 Personen	111,8	5,1	80,5	4,97
14729030	Bennewitz	4 und mehr Personen	132,6	5,6	82,7	5,12
14729040	Böhlen, Stadt	1 Person	59,5	3,1	17,7	5,49
14729040	Böhlen, Stadt	2 Personen	81,8	4,1	41,3	5,31
14729040	Böhlen, Stadt	3 Personen	95,3	4,5	50,8	5,36
14729040	Böhlen, Stadt	4 und mehr Personen	116,3	5,0	61,9	5,62
14729050	Borna, Stadt	1 Person	58,7	3,3	14,1	4,94
14729050	Borna, Stadt	2 Personen	84,0	4,3	42,6	4,90
14729050	Borna, Stadt	3 Personen	95,2	4,7	43,6	5,00
14729050	Borna, Stadt	4 und mehr Personen	106,9	5,2	46,1	5,04
14729060	Borsdorf	1 Person	72,4	3,5	28,8	5,90
14729060	Borsdorf	2 Personen	99,3	4,4	61,2	5,96
14729060	Borsdorf	3 Personen	106,7	4,7	59,0	6,10
14729060	Borsdorf	4 und mehr Personen	125,9	5,3	67,8	5,92
14729070	Brandis, Stadt	1 Person	71,1	3,6	34,2	5,50
14729070	Brandis, Stadt	2 Personen	100,2	4,5	68,2	5,50
14729070	Brandis, Stadt	3 Personen	109,4	4,8	71,0	5,47
14729070	Brandis, Stadt	4 und mehr Personen	125,5	5,5	73,4	5,45
14729080	Colditz, Stadt	1 Person	70,2	3,7	33,0	4,72
14729080	Colditz, Stadt	2 Personen	93,7	4,7	67,2	4,53
14729080	Colditz, Stadt	3 Personen	111,7	5,2	69,4	4,51
14729080	Colditz, Stadt	4 und mehr Personen	121,0	5,7	72,2	4,72
14729100	Elstertrebnitz	1 Person	86,1	4,0	61,4	4,67
14729100	Elstertrebnitz	2 Personen	106,7	4,8	85,1	4,84
14729100	Elstertrebnitz	3 Personen	119,2	5,4	91,5	4,93
14729100	Elstertrebnitz	4 und mehr Personen	139,0	6,2	88,5	4,45
14729140	Frohburg, Stadt	1 Person	76,0	3,9	47,0	4,98
14729140	Frohburg, Stadt	2 Personen	101,6	4,9	77,9	5,01
14729140	Frohburg, Stadt	3 Personen	116,1	5,3	78,4	4,94
14729140	Frohburg, Stadt	4 und mehr Personen	128,3	5,8	80,0	4,81
14729150	Geithain, Stadt	1 Person	67,7	3,7	39,1	4,69
14729150	Geithain, Stadt	2 Personen	95,8	4,8	73,4	4,62
14729150	Geithain, Stadt	3 Personen	105,8	5,1	72,6	4,62
14729150	Geithain, Stadt	4 und mehr Personen	120,9	5,6	68,2	4,51
14729160	Grimma, Stadt	1 Person	66,7	3,6	26,4	5,15
14729160	Grimma, Stadt	2 Personen	94,2	4,6	60,6	5,12
14729160	Grimma, Stadt	3 Personen	105,4	5,0	63,6	5,11
14729160	Grimma, Stadt	4 und mehr Personen	122,6	5,5	66,4	4,97

AGS	Kreisfreie Stadt Gemeinde Landkreis Land	Merkmal	Haushalte	Haushalte in Gebäuden mit 1 und 2 Wohnungen in %	Haushalte in Gebäuden mit 3 und mehr Wohnungen in %	Haushalte in Gebäuden mit Baujahr bis 1949 in %	Haushalte in Gebäuden mit Baujahr von 1950 bis 2009 in %	Haushalte in Gebäuden mit Baujahr 2010 und später in %
14729170	Groitzsch, Stadt	1 Person	1.508	28,8	71,3	44,2	49,7	6,4
14729170	Groitzsch, Stadt	2 Personen	1.341	63,4	36,5	46,4	47,9	5,8
14729170	Groitzsch, Stadt	3 Personen	481	69,6	30,8	45,3	42,8	10,8
14729170	Groitzsch, Stadt	4 und mehr Personen	403	74,4	25,1	47,1	38,5	14,4
14729190	Großpösna	1 Person	700	77,1	23,1	41,7	53,1	6,0
14729190	Großpösna	2 Personen	1.011	89,6	10,5	35,5	58,4	5,9
14729190	Großpösna	3 Personen	398	89,4	9,8	33,7	50,8	15,3
14729190	Großpösna	4 und mehr Personen	365	94,5	6,3	34,0	44,7	21,9
14729220	Kitzscher, Stadt	1 Person	1.111	20,7	79,0	35,9	62,9	(0,6)
14729220	Kitzscher, Stadt	2 Personen	890	56,3	43,4	39,2	56,5	4,4
14729220	Kitzscher, Stadt	3 Personen	346	64,2	35,3	40,8	42,8	15,0
14729220	Kitzscher, Stadt	4 und mehr Personen	218	63,8	35,3	35,8	44,0	18,8
14729245	Lossatal	1 Person	811	63,0	37,2	51,0	46,0	3,3
14729245	Lossatal	2 Personen	1.097	85,1	15,1	46,4	51,1	2,7
14729245	Lossatal	3 Personen	406	88,2	12,1	50,2	42,6	7,1
14729245	Lossatal	4 und mehr Personen	402	87,6	12,2	47,8	39,8	12,4
14729250	Machern	1 Person	973	44,5	55,2	26,3	70,6	3,0
14729250	Machern	2 Personen	1.196	73,1	27,3	21,7	72,7	5,9
14729250	Machern	3 Personen	505	73,1	27,5	23,0	65,3	11,9
14729250	Machern	4 und mehr Personen	422	79,6	21,1	21,1	55,2	23,5
14729260	Markkleeberg, Stadt	1 Person	5.373	14,5	85,6	38,6	58,5	3,0
14729260	Markkleeberg, Stadt	2 Personen	4.252	39,0	61,0	36,6	58,4	5,0
14729260	Markkleeberg, Stadt	3 Personen	1.567	47,7	52,4	42,7	45,8	11,6
14729260	Markkleeberg, Stadt	4 und mehr Personen	1.523	60,7	39,4	40,2	38,3	21,8
14729270	Markranstädt, Stadt	1 Person	2.960	30,3	69,7	54,8	42,8	2,3
14729270	Markranstädt, Stadt	2 Personen	2.823	65,3	34,6	42,2	52,9	4,9
14729270	Markranstädt, Stadt	3 Personen	1.069	68,7	31,3	44,5	39,7	15,9
14729270	Markranstädt, Stadt	4 und mehr Personen	922	76,6	23,8	42,4	37,2	20,4
14729300	Naunhof, Stadt	1 Person	1.423	36,7	63,2	36,3	60,4	3,4
14729300	Naunhof, Stadt	2 Personen	1.538	69,7	30,2	33,2	61,3	5,3
14729300	Naunhof, Stadt	3 Personen	617	72,4	27,6	35,2	52,5	12,3
14729300	Naunhof, Stadt	4 und mehr Personen	534	82,6	17,8	32,8	45,9	21,3
14729320	Neukieritzsch	1 Person	1.610	19,0	81,2	31,4	67,5	1,2
14729320	Neukieritzsch	2 Personen	1.321	47,2	52,7	39,1	58,1	2,8
14729320	Neukieritzsch	3 Personen	411	59,4	40,1	43,8	47,4	8,5
14729320	Neukieritzsch	4 und mehr Personen	324	67,0	32,1	46,0	39,8	14,2
14729330	Otterwisch	1 Person	160	57,5	40,6	43,1	55,0	-
14729330	Otterwisch	2 Personen	227	87,7	11,5	37,4	60,8	(1,8)
14729330	Otterwisch	3 Personen	88	87,9	12,5	38,6	53,4	(6,8)
14729330	Otterwisch	4 und mehr Personen	110	83,6	13,6	35,5	41,8	21,8
14729340	Parthenstein	1 Person	423	74,9	24,6	42,3	53,0	4,5
14729340	Parthenstein	2 Personen	666	88,3	11,3	32,0	63,1	4,7
14729340	Parthenstein	3 Personen	259	88,4	11,2	32,0	54,1	13,5
14729340	Parthenstein	4 und mehr Personen	246	92,3	8,1	30,9	41,5	27,6
14729350	Pegau, Stadt	1 Person	1.242	34,3	65,4	46,7	51,0	2,3
14729350	Pegau, Stadt	2 Personen	1.141	66,1	33,8	45,0	48,6	6,5
14729350	Pegau, Stadt	3 Personen	463	75,8	24,8	43,6	38,4	17,9
14729350	Pegau, Stadt	4 und mehr Personen	358	77,9	22,9	48,9	25,1	26,8
14729360	Regis-Breitingen, Stadt	1 Person	804	26,5	73,3	43,3	55,6	(0,5)
14729360	Regis-Breitingen, Stadt	2 Personen	669	57,4	42,6	40,7	57,2	1,9
14729360	Regis-Breitingen, Stadt	3 Personen	219	71,7	26,9	47,9	46,1	7,8
14729360	Regis-Breitingen, Stadt	4 und mehr Personen	202	77,7	20,8	51,0	35,6	13,4
14729370	Rötha, Stadt	1 Person	1.262	25,2	75,0	34,2	64,7	1,3
14729370	Rötha, Stadt	2 Personen	1.087	64,2	36,0	39,6	54,6	5,9
14729370	Rötha, Stadt	3 Personen	411	66,7	32,8	37,7	47,9	14,4
14729370	Rötha, Stadt	4 und mehr Personen	391	73,7	25,6	33,8	46,8	19,2
14729380	Thallwitz	1 Person	551	57,0	42,6	46,6	49,9	3,1
14729380	Thallwitz	2 Personen	600	82,0	18,5	46,7	50,7	2,8
14729380	Thallwitz	3 Personen	260	83,8	15,0	44,6	45,0	10,0
14729380	Thallwitz	4 und mehr Personen	239	87,9	10,9	43,1	40,6	15,5
14729400	Trebsen/Mulde, Stadt	1 Person	622	49,0	50,5	49,0	50,3	(0,8)
14729400	Trebsen/Mulde, Stadt	2 Personen	685	75,0	24,7	49,1	48,8	2,6
14729400	Trebsen/Mulde, Stadt	3 Personen	238	82,4	18,9	56,3	39,5	5,0
14729400	Trebsen/Mulde, Stadt	4 und mehr Personen	218	85,3	13,8	56,0	32,6	9,2
14729410	Wurzen, Stadt	1 Person	4.389	15,2	84,7	43,5	55,1	1,4
14729410	Wurzen, Stadt	2 Personen	2.687	43,0	56,9	45,0	52,9	2,1
14729410	Wurzen, Stadt	3 Personen	899	47,4	52,5	50,9	45,2	4,0
14729410	Wurzen, Stadt	4 und mehr Personen	731	54,3	46,0	58,1	34,1	8,5
14729430	Zwenkau, Stadt	1 Person	1.658	30,0	70,1	56,6	37,9	5,4
14729430	Zwenkau, Stadt	2 Personen	1.524	60,3	39,8	49,5	42,2	8,4
14729430	Zwenkau, Stadt	3 Personen	600	65,7	35,0	52,2	32,5	16,0
14729430	Zwenkau, Stadt	4 und mehr Personen	540	69,1	30,4	43,3	33,9	22,6
14730	Nordsachsen	1 Person	39.205	29,9	70,1	38,0	59,4	2,7
14730	Nordsachsen	2 Personen	35.110	61,1	38,9	37,4	58,5	4,1
14730	Nordsachsen	3 Personen	12.766	66,6	33,5	38,6	52,3	9,1
14730	Nordsachsen	4 und mehr Personen	11.178	71,8	28,2	39,4	45,9	14,7

AGS	Kreisfreie Stadt Gemeinde Landkreis Land	Merkmal	Wohnfläche je Wohnung und Haushalt in m ²	Zahl der Räume je Wohnung und Haushalt	Wohneigen- tumsquote in %	Durchschnittliche monatliche Nettokaltmiete je m ² in EUR
14729170	Groitzsch, Stadt	1 Person	67,2	3,6	33,3	5,54
14729170	Groitzsch, Stadt	2 Personen	93,5	4,5	65,0	5,24
14729170	Groitzsch, Stadt	3 Personen	107,9	4,9	65,9	5,27
14729170	Groitzsch, Stadt	4 und mehr Personen	119,8	5,5	69,5	5,01
14729190	Großpösna	1 Person	91,9	4,3	63,7	5,64
14729190	Großpösna	2 Personen	110,2	4,8	84,3	5,59
14729190	Großpösna	3 Personen	121,4	5,2	82,2	5,79
14729190	Großpösna	4 und mehr Personen	134,3	5,6	85,8	5,93
14729220	Kitzscher, Stadt	1 Person	62,8	3,5	26,9	4,53
14729220	Kitzscher, Stadt	2 Personen	87,2	4,3	59,8	4,54
14729220	Kitzscher, Stadt	3 Personen	102,1	4,8	64,5	4,60
14729220	Kitzscher, Stadt	4 und mehr Personen	111,0	5,1	63,3	4,71
14729245	Lossatal	1 Person	79,9	4,0	53,6	4,82
14729245	Lossatal	2 Personen	101,1	4,8	80,9	4,81
14729245	Lossatal	3 Personen	115,6	5,3	83,3	4,87
14729245	Lossatal	4 und mehr Personen	131,8	5,9	82,5	4,70
14729250	Machern	1 Person	81,2	3,9	44,8	5,63
14729250	Machern	2 Personen	106,2	4,7	72,5	5,71
14729250	Machern	3 Personen	118,7	5,0	75,0	5,61
14729250	Machern	4 und mehr Personen	129,7	5,4	76,8	5,78
14729260	Markkleeberg, Stadt	1 Person	66,3	3,2	16,8	6,49
14729260	Markkleeberg, Stadt	2 Personen	94,3	4,3	41,9	6,58
14729260	Markkleeberg, Stadt	3 Personen	111,0	4,7	47,9	6,71
14729260	Markkleeberg, Stadt	4 und mehr Personen	135,4	5,4	57,5	6,75
14729270	Markranstädt, Stadt	1 Person	65,8	3,2	25,8	6,13
14729270	Markranstädt, Stadt	2 Personen	97,4	4,4	61,8	5,83
14729270	Markranstädt, Stadt	3 Personen	111,1	4,8	63,7	6,09
14729270	Markranstädt, Stadt	4 und mehr Personen	127,5	5,4	71,1	6,17
14729300	Naunhof, Stadt	1 Person	72,2	3,6	33,0	5,46
14729300	Naunhof, Stadt	2 Personen	101,5	4,7	65,4	5,63
14729300	Naunhof, Stadt	3 Personen	114,9	5,0	68,6	5,75
14729300	Naunhof, Stadt	4 und mehr Personen	127,3	5,6	75,7	5,68
14729320	Neukieritzsch	1 Person	60,1	3,4	25,6	5,11
14729320	Neukieritzsch	2 Personen	84,4	4,3	58,3	4,85
14729320	Neukieritzsch	3 Personen	103,0	4,9	63,5	4,81
14729320	Neukieritzsch	4 und mehr Personen	116,0	5,3	64,5	4,69
14729330	Otterwisch	1 Person	87,3	4,2	50,6	4,72
14729330	Otterwisch	2 Personen	110,3	5,0	84,6	4,96
14729330	Otterwisch	3 Personen	121,2	5,3	88,2	5,51
14729330	Otterwisch	4 und mehr Personen	142,4	5,9	80,0	4,61
14729340	Parthenstein	1 Person	86,9	4,2	70,3	4,31
14729340	Parthenstein	2 Personen	111,4	5,0	85,3	4,63
14729340	Parthenstein	3 Personen	120,1	5,1	84,2	4,38
14729340	Parthenstein	4 und mehr Personen	136,2	5,7	87,8	5,95
14729350	Pegau, Stadt	1 Person	68,8	3,3	38,9	5,39
14729350	Pegau, Stadt	2 Personen	96,0	4,5	66,4	5,19
14729350	Pegau, Stadt	3 Personen	113,8	5,1	71,7	5,03
14729350	Pegau, Stadt	4 und mehr Personen	124,2	5,5	75,7	5,03
14729360	Regis-Breitingen, Stadt	1 Person	66,0	3,7	26,4	4,77
14729360	Regis-Breitingen, Stadt	2 Personen	88,6	4,6	59,2	4,81
14729360	Regis-Breitingen, Stadt	3 Personen	108,8	5,2	70,2	4,80
14729360	Regis-Breitingen, Stadt	4 und mehr Personen	118,0	5,5	72,3	4,98
14729370	Rötha, Stadt	1 Person	64,4	3,4	27,6	5,09
14729370	Rötha, Stadt	2 Personen	96,1	4,5	64,7	5,32
14729370	Rötha, Stadt	3 Personen	106,3	4,8	66,2	5,38
14729370	Rötha, Stadt	4 und mehr Personen	120,7	5,3	69,8	5,63
14729380	Thallwitz	1 Person	79,4	4,0	55,7	7,30
14729380	Thallwitz	2 Personen	103,6	4,9	83,5	4,96
14729380	Thallwitz	3 Personen	117,1	5,3	83,5	4,54
14729380	Thallwitz	4 und mehr Personen	130,8	5,6	85,8	4,25
14729400	Trebsen/Mulde, Stadt	1 Person	75,6	4,0	47,3	4,76
14729400	Trebsen/Mulde, Stadt	2 Personen	95,8	4,7	72,4	4,60
14729400	Trebsen/Mulde, Stadt	3 Personen	109,2	5,1	77,3	4,63
14729400	Trebsen/Mulde, Stadt	4 und mehr Personen	124,6	5,8	79,8	4,33
14729410	Wurzen, Stadt	1 Person	61,0	3,3	15,8	5,23
14729410	Wurzen, Stadt	2 Personen	84,5	4,3	46,1	5,14
14729410	Wurzen, Stadt	3 Personen	96,1	4,6	45,9	5,14
14729410	Wurzen, Stadt	4 und mehr Personen	112,4	5,1	52,9	5,04
14729430	Zwenkau, Stadt	1 Person	67,7	3,5	29,0	5,71
14729430	Zwenkau, Stadt	2 Personen	96,6	4,4	58,0	5,68
14729430	Zwenkau, Stadt	3 Personen	110,3	4,7	59,5	6,05
14729430	Zwenkau, Stadt	4 und mehr Personen	124,7	5,3	63,5	5,93
14730	Nordsachsen	1 Person	67,1	3,5	28,4	5,37
14730	Nordsachsen	2 Personen	94,2	4,5	60,4	5,23
14730	Nordsachsen	3 Personen	107,0	4,9	63,9	5,24
14730	Nordsachsen	4 und mehr Personen	121,0	5,4	67,8	5,15

AGS	Kreisfreie Stadt Gemeinde Landkreis Land	Merkmal	Haushalte	Haushalte in Gebäuden mit 1 und 2 Wohnungen in %	Haushalte in Gebäuden mit 3 und mehr Wohnungen in %	Haushalte in Gebäuden mit Baujahr bis 1949 in %	Haushalte in Gebäuden mit Baujahr von 1950 bis 2009 in %	Haushalte in Gebäuden mit Baujahr 2010 und später in %
14730010	Arzberg	1 Person	272	62,5	38,6	42,3	57,0	(1,1)
14730010	Arzberg	2 Personen	362	88,7	11,9	42,3	55,0	(1,7)
14730010	Arzberg	3 Personen	132	91,6	8,3	43,9	54,5	(2,3)
14730010	Arzberg	4 und mehr Personen	101	88,5	11,9	49,5	46,5	(5,0)
14730020	Bad Dübén, Stadt	1 Person	1.695	28,3	71,4	24,4	71,6	4,2
14730020	Bad Dübén, Stadt	2 Personen	1.374	56,5	43,4	27,4	66,0	6,2
14730020	Bad Dübén, Stadt	3 Personen	473	61,7	38,7	28,8	62,6	8,7
14730020	Bad Dübén, Stadt	4 und mehr Personen	432	66,7	34,0	27,8	60,6	12,7
14730030	Beilrode	1 Person	654	55,2	44,3	42,5	55,8	1,5
14730030	Beilrode	2 Personen	758	80,5	19,7	42,3	55,3	2,0
14730030	Beilrode	3 Personen	287	82,2	18,8	42,2	51,6	6,3
14730030	Beilrode	4 und mehr Personen	280	86,8	13,6	46,1	44,3	7,5
14730045	Belgern-Schildau, Stadt	1 Person	1.118	62,8	37,2	51,3	46,5	2,2
14730045	Belgern-Schildau, Stadt	2 Personen	1.395	83,4	16,5	47,1	50,4	2,3
14730045	Belgern-Schildau, Stadt	3 Personen	518	84,4	15,6	44,6	47,9	7,3
14730045	Belgern-Schildau, Stadt	4 und mehr Personen	453	89,0	11,5	48,6	40,6	10,8
14730050	Cavertitz	1 Person	309	72,5	26,5	50,8	46,3	(1,6)
14730050	Cavertitz	2 Personen	401	88,5	12,2	49,4	48,1	2,5
14730050	Cavertitz	3 Personen	156	85,3	15,4	52,6	39,7	6,4
14730050	Cavertitz	4 und mehr Personen	138	89,3	10,9	50,0	37,7	12,3
14730060	Dahlen, Stadt	1 Person	731	62,1	38,4	51,2	47,6	1,4
14730060	Dahlen, Stadt	2 Personen	884	79,3	20,6	52,3	45,7	1,9
14730060	Dahlen, Stadt	3 Personen	240	79,2	20,4	55,0	42,9	5,0
14730060	Dahlen, Stadt	4 und mehr Personen	221	88,7	10,4	54,8	35,7	8,1
14730070	Delitzsch, Stadt	1 Person	5.889	14,4	85,6	33,5	63,2	3,3
14730070	Delitzsch, Stadt	2 Personen	4.528	43,6	56,4	32,5	62,1	5,3
14730070	Delitzsch, Stadt	3 Personen	1.534	49,0	51,2	35,1	55,2	9,6
14730070	Delitzsch, Stadt	4 und mehr Personen	1.306	55,5	44,3	34,8	51,8	13,4
14730080	Doberschütz	1 Person	524	76,9	23,7	41,0	55,9	2,9
14730080	Doberschütz	2 Personen	718	91,9	7,9	37,5	59,5	3,3
14730080	Doberschütz	3 Personen	317	94,3	6,6	38,8	52,4	9,1
14730080	Doberschütz	4 und mehr Personen	263	91,6	8,4	39,5	44,5	16,0
14730090	Dommitzsch, Stadt	1 Person	433	49,2	50,1	46,7	52,9	-
14730090	Dommitzsch, Stadt	2 Personen	436	80,5	20,2	50,7	48,2	(0,9)
14730090	Dommitzsch, Stadt	3 Personen	160	80,6	21,3	51,9	48,1	-
14730090	Dommitzsch, Stadt	4 und mehr Personen	107	82,2	19,6	57,0	39,3	(2,8)
14730100	Dreiheide	1 Person	201	85,1	15,9	40,3	56,7	(4,5)
14730100	Dreiheide	2 Personen	397	94,5	6,5	34,0	64,0	(1,5)
14730100	Dreiheide	3 Personen	155	87,1	9,7	26,5	57,4	11,0
14730100	Dreiheide	4 und mehr Personen	147	98,0	(2,0)	25,9	47,6	26,5
14730110	Eilenburg, Stadt	1 Person	4.125	14,4	85,6	38,0	60,5	1,5
14730110	Eilenburg, Stadt	2 Personen	2.807	40,5	59,5	35,7	60,4	3,7
14730110	Eilenburg, Stadt	3 Personen	901	43,8	56,2	37,6	54,8	7,5
14730110	Eilenburg, Stadt	4 und mehr Personen	779	47,9	51,7	36,2	49,6	14,2
14730120	Elsnig	1 Person	183	78,7	23,0	51,4	45,9	(2,7)
14730120	Elsnig	2 Personen	260	88,1	12,3	50,8	46,9	(3,1)
14730120	Elsnig	3 Personen	98	92,0	(8,2)	53,1	42,9	(4,1)
14730120	Elsnig	4 und mehr Personen	93	89,6	10,8	52,7	35,5	14,0
14730140	Jesewitz	1 Person	348	66,4	34,5	40,2	52,6	5,5
14730140	Jesewitz	2 Personen	564	91,7	8,5	30,0	63,7	5,9
14730140	Jesewitz	3 Personen	195	93,8	7,2	31,8	54,4	12,8
14730140	Jesewitz	4 und mehr Personen	224	92,0	9,8	29,0	51,3	18,8
14730150	Krostitz	1 Person	609	56,5	44,0	49,4	42,4	8,4
14730150	Krostitz	2 Personen	707	80,9	18,7	34,7	55,2	10,2
14730150	Krostitz	3 Personen	320	85,3	15,0	31,9	46,6	21,6
14730150	Krostitz	4 und mehr Personen	265	84,5	15,8	36,2	38,5	26,4
14730160	Laußig	1 Person	612	57,2	42,5	24,5	73,7	(1,3)
14730160	Laußig	2 Personen	645	76,0	23,4	25,7	70,1	4,0
14730160	Laußig	3 Personen	266	82,3	16,5	31,2	62,8	6,4
14730160	Laußig	4 und mehr Personen	203	86,7	14,3	34,0	59,1	9,4
14730170	Liebschützberg	1 Person	343	67,3	32,4	51,9	48,1	-
14730170	Liebschützberg	2 Personen	529	85,8	13,8	51,4	46,9	(1,7)
14730170	Liebschützberg	3 Personen	225	92,4	7,1	47,6	42,7	10,2
14730170	Liebschützberg	4 und mehr Personen	195	92,3	9,2	47,7	36,9	15,4
14730180	Löbnitz	1 Person	279	59,1	39,4	36,9	62,4	(3,2)
14730180	Löbnitz	2 Personen	355	82,0	17,2	34,4	59,2	4,8
14730180	Löbnitz	3 Personen	158	90,5	7,6	31,0	55,1	12,0
14730180	Löbnitz	4 und mehr Personen	138	87,7	12,3	41,3	39,1	20,3
14730190	Mockrehna	1 Person	689	61,7	37,9	44,7	50,4	4,9
14730190	Mockrehna	2 Personen	842	82,3	17,5	41,8	54,4	3,8
14730190	Mockrehna	3 Personen	381	88,2	11,3	44,4	44,6	10,0
14730190	Mockrehna	4 und mehr Personen	337	84,9	15,7	38,3	48,1	13,6
14730200	Mügeln, Stadt	1 Person	1.074	42,6	57,2	52,6	46,1	(0,8)
14730200	Mügeln, Stadt	2 Personen	1.014	70,6	29,3	47,7	50,9	1,2
14730200	Mügeln, Stadt	3 Personen	363	75,5	23,7	49,3	47,4	3,0
14730200	Mügeln, Stadt	4 und mehr Personen	310	79,0	21,0	62,6	32,6	4,5

AGS	Kreisfreie Stadt Gemeinde Landkreis Land	Merkmal	Wohnfläche je Wohnung und Haushalt in m ²	Zahl der Räume je Wohnung und Haushalt	Wohneigen- tumsquote in %	Durchschnittliche monatliche Nettokaltmiete je m ² in EUR
14730010	Arzberg	1 Person	74,9	3,9	49,5	4,16
14730010	Arzberg	2 Personen	101,5	4,9	81,9	4,00
14730010	Arzberg	3 Personen	109,2	5,4	81,8	4,37
14730010	Arzberg	4 und mehr Personen	123,7	5,7	85,1	4,39
14730020	Bad Dübén, Stadt	1 Person	68,3	3,6	25,8	5,08
14730020	Bad Dübén, Stadt	2 Personen	94,3	4,6	53,9	5,10
14730020	Bad Dübén, Stadt	3 Personen	103,5	4,8	58,1	4,83
14730020	Bad Dübén, Stadt	4 und mehr Personen	113,8	5,2	62,7	4,94
14730030	Beilrode	1 Person	79,2	3,9	49,8	4,56
14730030	Beilrode	2 Personen	101,6	4,9	75,5	4,44
14730030	Beilrode	3 Personen	116,4	5,1	73,9	4,33
14730030	Beilrode	4 und mehr Personen	121,3	5,6	77,9	4,56
14730045	Belgern-Schildau, Stadt	1 Person	80,0	4,1	57,6	4,83
14730045	Belgern-Schildau, Stadt	2 Personen	103,3	4,9	81,5	4,48
14730045	Belgern-Schildau, Stadt	3 Personen	113,8	5,1	81,7	4,45
14730045	Belgern-Schildau, Stadt	4 und mehr Personen	128,5	5,6	85,0	4,51
14730050	Cavertitz	1 Person	86,2	4,4	69,3	4,79
14730050	Cavertitz	2 Personen	105,1	5,1	86,6	4,64
14730050	Cavertitz	3 Personen	117,0	5,2	84,6	4,86
14730050	Cavertitz	4 und mehr Personen	129,5	5,8	82,6	4,64
14730060	Dahlen, Stadt	1 Person	80,5	4,0	55,1	4,51
14730060	Dahlen, Stadt	2 Personen	96,9	4,7	73,7	4,48
14730060	Dahlen, Stadt	3 Personen	105,6	5,1	75,5	4,37
14730060	Dahlen, Stadt	4 und mehr Personen	127,3	5,9	81,0	4,69
14730070	Delitzsch, Stadt	1 Person	60,2	3,2	17,1	5,46
14730070	Delitzsch, Stadt	2 Personen	85,4	4,2	47,5	5,39
14730070	Delitzsch, Stadt	3 Personen	97,5	4,6	48,8	5,36
14730070	Delitzsch, Stadt	4 und mehr Personen	109,8	5,1	54,5	5,16
14730080	Doberschütz	1 Person	85,2	4,1	65,9	4,73
14730080	Doberschütz	2 Personen	107,2	4,9	85,2	4,89
14730080	Doberschütz	3 Personen	119,8	5,4	86,4	4,85
14730080	Doberschütz	4 und mehr Personen	133,0	5,7	85,6	4,36
14730090	Dommitzsch, Stadt	1 Person	77,9	3,9	44,0	4,42
14730090	Dommitzsch, Stadt	2 Personen	104,5	5,1	77,7	4,44
14730090	Dommitzsch, Stadt	3 Personen	112,4	5,3	78,1	4,74
14730090	Dommitzsch, Stadt	4 und mehr Personen	135,5	6,1	79,4	4,32
14730100	Dreiheide	1 Person	92,9	4,3	62,7	4,93
14730100	Dreiheide	2 Personen	111,4	5,0	89,2	4,83
14730100	Dreiheide	3 Personen	120,1	5,3	81,3	4,85
14730100	Dreiheide	4 und mehr Personen	143,5	5,7	86,4	5,52
14730110	Eilenburg, Stadt	1 Person	60,3	3,3	14,6	5,48
14730110	Eilenburg, Stadt	2 Personen	82,9	4,1	41,5	5,26
14730110	Eilenburg, Stadt	3 Personen	94,0	4,5	44,2	5,37
14730110	Eilenburg, Stadt	4 und mehr Personen	106,6	5,0	45,2	5,28
14730120	Elsnig	1 Person	86,9	4,2	60,4	4,05
14730120	Elsnig	2 Personen	105,0	4,9	82,6	4,26
14730120	Elsnig	3 Personen	114,4	5,4	87,0	4,22
14730120	Elsnig	4 und mehr Personen	126,7	5,9	89,5	3,84
14730140	Jesewitz	1 Person	90,7	4,2	57,5	4,84
14730140	Jesewitz	2 Personen	110,3	4,9	83,0	4,75
14730140	Jesewitz	3 Personen	119,1	5,2	83,1	5,02
14730140	Jesewitz	4 und mehr Personen	134,9	6,0	83,0	4,59
14730150	Krostitz	1 Person	78,4	3,9	49,1	5,53
14730150	Krostitz	2 Personen	103,6	4,7	78,6	6,10
14730150	Krostitz	3 Personen	118,4	5,2	80,9	6,12
14730150	Krostitz	4 und mehr Personen	129,5	5,6	81,9	5,56
14730160	Laußig	1 Person	79,2	4,2	53,3	4,71
14730160	Laußig	2 Personen	98,9	4,8	74,6	4,76
14730160	Laußig	3 Personen	115,7	5,3	82,7	4,93
14730160	Laußig	4 und mehr Personen	130,7	5,9	82,3	4,65
14730170	Liebschützberg	1 Person	85,0	4,3	62,6	4,50
14730170	Liebschützberg	2 Personen	103,5	5,0	83,1	4,58
14730170	Liebschützberg	3 Personen	119,9	5,6	86,7	4,29
14730170	Liebschützberg	4 und mehr Personen	132,8	6,0	92,3	4,26
14730180	Löbnitz	1 Person	84,1	4,3	61,6	4,94
14730180	Löbnitz	2 Personen	109,3	5,0	82,3	4,72
14730180	Löbnitz	3 Personen	123,3	5,4	87,3	5,01
14730180	Löbnitz	4 und mehr Personen	130,0	5,8	85,5	4,62
14730190	Mockrehna	1 Person	80,0	4,0	55,0	5,63
14730190	Mockrehna	2 Personen	102,7	4,8	78,4	4,88
14730190	Mockrehna	3 Personen	117,9	5,4	85,0	4,78
14730190	Mockrehna	4 und mehr Personen	125,3	5,4	78,6	4,88
14730200	Mügeln, Stadt	1 Person	71,9	3,9	36,7	4,59
14730200	Mügeln, Stadt	2 Personen	95,5	4,9	69,5	4,58
14730200	Mügeln, Stadt	3 Personen	106,8	5,3	71,1	4,63
14730200	Mügeln, Stadt	4 und mehr Personen	119,4	5,7	73,9	4,35

AGS	Kreisfreie Stadt Gemeinde Landkreis Land	Merkmal	Haushalte	Haushalte in Gebäuden mit 1 und 2 Wohnungen in %	Haushalte in Gebäuden mit 3 und mehr Wohnungen in %	Haushalte in Gebäuden mit Baujahr bis 1949 in %	Haushalte in Gebäuden mit Baujahr von 1950 bis 2009 in %	Haushalte in Gebäuden mit Baujahr 2010 und später in %
14730210	Naundorf	1 Person	304	53,3	47,4	48,0	52,0	(1,0)
14730210	Naundorf	2 Personen	357	78,7	20,7	44,3	51,8	(2,2)
14730210	Naundorf	3 Personen	166	83,7	15,1	42,8	48,8	8,4
14730210	Naundorf	4 und mehr Personen	158	86,1	15,2	41,1	43,7	15,2
14730230	Oschatz, Stadt	1 Person	3.442	18,0	82,0	33,0	64,2	2,8
14730230	Oschatz, Stadt	2 Personen	2.599	46,0	53,8	37,2	60,1	2,3
14730230	Oschatz, Stadt	3 Personen	777	51,4	48,1	39,0	56,0	5,0
14730230	Oschatz, Stadt	4 und mehr Personen	609	62,9	37,4	47,0	43,8	9,7
14730250	Rackwitz	1 Person	901	25,3	74,6	21,9	75,9	2,2
14730250	Rackwitz	2 Personen	919	58,2	41,9	25,6	67,8	6,7
14730250	Rackwitz	3 Personen	377	62,9	36,6	22,8	62,9	14,3
14730250	Rackwitz	4 und mehr Personen	351	69,5	29,9	19,9	53,6	26,2
14730270	Schkeuditz, Stadt	1 Person	3.936	20,6	79,5	32,6	64,2	3,2
14730270	Schkeuditz, Stadt	2 Personen	3.210	56,2	43,8	34,5	59,8	5,6
14730270	Schkeuditz, Stadt	3 Personen	1.211	60,0	39,8	35,1	52,4	12,6
14730270	Schkeuditz, Stadt	4 und mehr Personen	943	68,1	32,3	33,6	45,1	21,2
14730280	Schönwölkau	1 Person	375	67,2	31,7	47,2	50,1	(1,3)
14730280	Schönwölkau	2 Personen	395	84,1	16,5	39,0	53,4	8,4
14730280	Schönwölkau	3 Personen	223	86,5	14,8	37,7	49,8	9,9
14730280	Schönwölkau	4 und mehr Personen	175	92,5	7,4	36,0	42,3	21,7
14730300	Taucha, Stadt	1 Person	3.151	20,7	79,2	48,4	46,8	4,8
14730300	Taucha, Stadt	2 Personen	2.752	52,9	47,2	36,6	57,6	6,0
14730300	Taucha, Stadt	3 Personen	1.009	60,9	39,3	38,6	48,1	13,3
14730300	Taucha, Stadt	4 und mehr Personen	961	71,9	27,9	40,5	37,1	22,6
14730310	Torgau, Stadt	1 Person	4.716	14,9	85,0	33,8	64,9	1,3
14730310	Torgau, Stadt	2 Personen	3.377	39,8	60,3	34,8	62,7	2,5
14730310	Torgau, Stadt	3 Personen	1.130	44,9	55,1	39,8	54,8	5,1
14730310	Torgau, Stadt	4 und mehr Personen	1.011	47,9	52,0	41,3	49,8	8,9
14730320	Trossin	1 Person	194	76,8	24,2	53,6	44,3	-
14730320	Trossin	2 Personen	234	90,2	10,3	44,4	53,0	(2,1)
14730320	Trossin	3 Personen	75	89,3	(10,7)	44,0	54,7	(5,3)
14730320	Trossin	4 und mehr Personen	90	95,4	(4,4)	47,8	40,0	(7,8)
14730330	Wermsdorf	1 Person	975	57,5	42,5	47,7	50,1	2,3
14730330	Wermsdorf	2 Personen	872	83,0	16,7	49,0	48,3	2,6
14730330	Wermsdorf	3 Personen	343	78,7	21,9	46,4	45,2	8,2
14730330	Wermsdorf	4 und mehr Personen	293	86,0	14,0	47,8	40,3	11,9
14730340	Wiedemar	1 Person	728	51,9	47,7	44,1	54,1	1,8
14730340	Wiedemar	2 Personen	943	80,7	19,4	43,3	52,2	5,2
14730340	Wiedemar	3 Personen	386	84,5	15,8	41,5	45,9	12,2
14730340	Wiedemar	4 und mehr Personen	400	89,3	10,3	38,0	45,0	16,5
14730360	Zschepplin	1 Person	390	59,2	41,8	35,4	59,0	5,6
14730360	Zschepplin	2 Personen	485	85,4	15,3	34,8	61,2	3,5
14730360	Zschepplin	3 Personen	200	86,5	13,5	34,0	58,5	5,5
14730360	Zschepplin	4 und mehr Personen	196	84,7	13,8	31,6	56,1	9,2
14	Freistaat Sachsen	1 Person	948.568	17,9	82,1	44,5	52,8	2,8
14	Freistaat Sachsen	2 Personen	682.638	44,0	56,0	45,2	51,2	3,6
14	Freistaat Sachsen	3 Personen	234.746	49,8	50,2	50,1	42,5	7,4
14	Freistaat Sachsen	4 und mehr Personen	218.283	54,9	45,1	50,8	37,5	11,8

[Zeichenerklärung](#)

AGS	Kreisfreie Stadt Gemeinde Landkreis Land	Merkmal	Wohnfläche je Wohnung und Haushalt in m ²	Zahl der Räume je Wohnung und Haushalt	Wohneigen- tumsquote in %	Durchschnittliche monatliche Nettokaltmiete je m ² in EUR
14730210	Naundorf	1 Person	78,2	4,2	48,7	4,46
14730210	Naundorf	2 Personen	101,9	5,1	76,8	4,63
14730210	Naundorf	3 Personen	119,0	5,4	80,7	4,04
14730210	Naundorf	4 und mehr Personen	123,8	5,7	84,8	4,29
14730230	Oschatz, Stadt	1 Person	61,6	3,4	16,4	5,26
14730230	Oschatz, Stadt	2 Personen	87,9	4,5	46,5	5,07
14730230	Oschatz, Stadt	3 Personen	99,2	4,7	49,3	4,99
14730230	Oschatz, Stadt	4 und mehr Personen	117,1	5,3	59,3	4,90
14730250	Rackwitz	1 Person	66,2	3,3	29,5	5,66
14730250	Rackwitz	2 Personen	93,0	4,5	62,0	5,45
14730250	Rackwitz	3 Personen	107,7	4,8	63,7	5,63
14730250	Rackwitz	4 und mehr Personen	122,8	5,3	67,5	5,40
14730270	Schkeuditz, Stadt	1 Person	61,6	3,1	19,2	5,85
14730270	Schkeuditz, Stadt	2 Personen	91,4	4,3	54,9	5,66
14730270	Schkeuditz, Stadt	3 Personen	104,2	4,6	57,6	5,83
14730270	Schkeuditz, Stadt	4 und mehr Personen	118,9	5,2	63,9	5,71
14730280	Schönwölkau	1 Person	80,3	3,9	59,5	4,92
14730280	Schönwölkau	2 Personen	103,6	4,7	79,0	5,17
14730280	Schönwölkau	3 Personen	112,2	5,2	80,3	4,79
14730280	Schönwölkau	4 und mehr Personen	132,3	5,6	81,7	4,91
14730300	Taucha, Stadt	1 Person	63,8	3,0	21,3	6,16
14730300	Taucha, Stadt	2 Personen	94,3	4,2	54,3	6,04
14730300	Taucha, Stadt	3 Personen	111,0	4,9	58,6	6,25
14730300	Taucha, Stadt	4 und mehr Personen	127,7	5,3	66,0	6,32
14730310	Torgau, Stadt	1 Person	60,6	3,6	15,5	5,09
14730310	Torgau, Stadt	2 Personen	86,3	4,4	41,1	4,95
14730310	Torgau, Stadt	3 Personen	96,3	4,7	44,0	4,84
14730310	Torgau, Stadt	4 und mehr Personen	107,7	5,2	44,9	4,77
14730320	Trossin	1 Person	86,1	4,6	79,9	4,58
14730320	Trossin	2 Personen	105,0	5,1	92,7	4,21
14730320	Trossin	3 Personen	119,0	5,8	90,3	5,76
14730320	Trossin	4 und mehr Personen	141,3	6,4	90,9	4,73
14730330	Wermsdorf	1 Person	80,3	4,1	52,0	4,65
14730330	Wermsdorf	2 Personen	102,6	4,9	78,3	4,54
14730330	Wermsdorf	3 Personen	110,7	5,2	73,8	4,55
14730330	Wermsdorf	4 und mehr Personen	129,1	5,9	82,3	4,59
14730340	Wiedemar	1 Person	79,7	3,8	49,5	4,96
14730340	Wiedemar	2 Personen	105,9	4,8	78,6	4,77
14730340	Wiedemar	3 Personen	119,9	5,4	82,4	4,91
14730340	Wiedemar	4 und mehr Personen	130,5	5,9	83,3	4,88
14730360	Zschepplin	1 Person	83,4	4,3	55,1	4,93
14730360	Zschepplin	2 Personen	108,4	4,9	80,2	4,82
14730360	Zschepplin	3 Personen	114,1	5,2	79,7	4,90
14730360	Zschepplin	4 und mehr Personen	132,8	5,9	81,1	4,73
14	Freistaat Sachsen	1 Person	62,0	3,2	18,0	5,82
14	Freistaat Sachsen	2 Personen	87,3	4,2	45,4	5,63
14	Freistaat Sachsen	3 Personen	100,1	4,7	49,3	5,78
14	Freistaat Sachsen	4 und mehr Personen	114,6	5,2	53,5	5,75

[Zeichenerklärung](#)

7. Haushalte und deren Wohnsituation am 15. Mai 2022 nach Familienform und Gemeinden

AGS	Kreisfreie Stadt Gemeinde Landkreis Land	Merkmal	Haushalte	Haushalte in Gebäuden mit 1 und 2 Wohnungen in %	Haushalte in Gebäuden mit 3 und mehr Wohnungen in %	Haushalte in Gebäuden mit Baujahr bis 1949 in %	Haushalte in Gebäuden mit Baujahr von 1950 bis 2009 in %	Haushalte in Gebäuden mit Baujahr 2010 und später in %
14511000	Chemnitz, Stadt	Paare ohne Kinder	33.490	27,2	72,8	37,6	59,0	3,4
14511000	Chemnitz, Stadt	Paare mit Kind(ern)	18.580	34,2	65,8	47,2	42,7	10,1
14511000	Chemnitz, Stadt	Alleinerziehende	9.149	17,0	83,0	46,1	50,2	3,6
14612000	Dresden, Stadt	Paare ohne Kinder	69.045	20,3	79,7	39,1	54,7	6,2
14612000	Dresden, Stadt	Paare mit Kind(ern)	47.516	25,6	74,4	47,0	40,1	12,9
14612000	Dresden, Stadt	Alleinerziehende	22.115	12,2	87,8	44,7	50,1	5,1
14713000	Leipzig, Stadt	Paare ohne Kinder	68.528	21,0	79,0	47,0	47,9	5,1
14713000	Leipzig, Stadt	Paare mit Kind(ern)	44.349	25,0	75,0	55,9	32,7	11,3
14713000	Leipzig, Stadt	Alleinerziehende	26.043	11,2	88,8	56,8	37,6	5,6
14521	Erzgebirgskreis	Paare ohne Kinder	49.990	58,6	41,4	49,4	48,3	2,3
14521	Erzgebirgskreis	Paare mit Kind(ern)	31.668	67,7	32,3	53,6	37,8	8,5
14521	Erzgebirgskreis	Alleinerziehende	11.379	45,1	54,9	52,7	44,3	3,0
14521010	Amtsberg	Paare ohne Kinder	629	76,5	23,1	55,0	42,9	1,9
14521010	Amtsberg	Paare mit Kind(ern)	448	78,6	22,5	54,7	36,6	10,3
14521010	Amtsberg	Alleinerziehende	124	66,9	35,5	61,3	34,7	(4,0)
14521020	Annaberg-Buchholz, Stadt	Paare ohne Kinder	2.577	38,1	61,9	54,3	43,6	2,0
14521020	Annaberg-Buchholz, Stadt	Paare mit Kind(ern)	1.477	47,3	52,7	64,2	30,3	5,5
14521020	Annaberg-Buchholz, Stadt	Alleinerziehende	762	22,7	77,0	62,1	35,0	2,1
14521035	Aue-Bad Schlema, Stadt	Paare ohne Kinder	2.731	37,6	62,4	44,9	52,8	2,4
14521035	Aue-Bad Schlema, Stadt	Paare mit Kind(ern)	1.504	45,1	54,7	49,2	44,5	6,3
14521035	Aue-Bad Schlema, Stadt	Alleinerziehende	706	24,6	75,1	53,8	42,6	3,4
14521040	Auerbach	Paare ohne Kinder	378	53,4	47,4	58,5	40,2	(1,3)
14521040	Auerbach	Paare mit Kind(ern)	241	64,7	33,6	52,3	37,8	10,0
14521040	Auerbach	Alleinerziehende	69	50,7	52,2	68,1	30,4	-
14521060	Bärenstein	Paare ohne Kinder	326	60,7	39,9	53,4	45,1	(2,1)
14521060	Bärenstein	Paare mit Kind(ern)	202	69,8	28,7	64,4	33,2	(4,5)
14521060	Bärenstein	Alleinerziehende	82	47,6	54,9	68,3	28,0	(3,7)
14521080	Bockau	Paare ohne Kinder	380	82,4	18,7	56,3	43,9	(1,3)
14521080	Bockau	Paare mit Kind(ern)	234	83,8	15,4	60,3	36,8	(2,6)
14521080	Bockau	Alleinerziehende	48	82,4	(18,8)	47,9	50,0	-
14521090	Börmichen/Erzgeb.	Paare ohne Kinder	141	81,6	17,7	51,1	41,8	7,8
14521090	Börmichen/Erzgeb.	Paare mit Kind(ern)	113	92,7	(7,1)	42,5	44,2	13,3
14521090	Börmichen/Erzgeb.	Alleinerziehende	29	77,8	(20,7)	56,3	37,9	-
14521110	Breitenbrunn/Erzgeb.	Paare ohne Kinder	764	68,5	31,8	46,6	52,2	1,6
14521110	Breitenbrunn/Erzgeb.	Paare mit Kind(ern)	452	72,6	26,8	44,7	48,0	6,9
14521110	Breitenbrunn/Erzgeb.	Alleinerziehende	175	58,9	41,7	50,9	46,3	(5,1)
14521120	Burkhardtsdorf	Paare ohne Kinder	880	70,6	29,2	59,7	38,9	(1,0)
14521120	Burkhardtsdorf	Paare mit Kind(ern)	677	70,2	29,2	59,5	31,9	7,5
14521120	Burkhardtsdorf	Alleinerziehende	204	52,0	50,0	67,2	33,3	(1,5)
14521130	Crottendorf	Paare ohne Kinder	639	75,1	25,5	61,8	36,5	(0,9)
14521130	Crottendorf	Paare mit Kind(ern)	433	77,6	21,9	63,7	28,6	7,9
14521130	Crottendorf	Alleinerziehende	140	69,3	32,1	59,3	35,0	(5,0)
14521140	Deutschneudorf	Paare ohne Kinder	138	80,4	19,6	79,0	21,0	-
14521140	Deutschneudorf	Paare mit Kind(ern)	83	84,1	15,7	59,0	32,5	(3,6)
14521140	Deutschneudorf	Alleinerziehende	32	68,6	34,4	80,0	(15,6)	(9,4)
14521150	Drebach	Paare ohne Kinder	725	70,3	29,9	51,0	47,2	1,8
14521150	Drebach	Paare mit Kind(ern)	546	78,4	22,3	58,1	35,0	7,5
14521150	Drebach	Alleinerziehende	162	56,8	44,4	47,5	46,3	6,2
14521160	Ehrenfriedersdorf, Stadt	Paare ohne Kinder	722	52,1	48,2	43,1	53,5	3,2
14521160	Ehrenfriedersdorf, Stadt	Paare mit Kind(ern)	422	61,6	37,9	53,3	36,3	10,7
14521160	Ehrenfriedersdorf, Stadt	Alleinerziehende	155	34,2	64,5	46,5	52,3	(1,9)
14521170	Eibenstock, Stadt	Paare ohne Kinder	1.061	57,2	43,0	55,1	43,5	1,3
14521170	Eibenstock, Stadt	Paare mit Kind(ern)	675	67,0	33,3	58,5	35,9	5,6
14521170	Eibenstock, Stadt	Alleinerziehende	250	48,8	51,6	60,0	38,0	(1,2)
14521180	Elterlein, Stadt	Paare ohne Kinder	443	67,5	32,7	57,3	40,9	(1,8)
14521180	Elterlein, Stadt	Paare mit Kind(ern)	300	78,0	23,3	54,3	37,0	11,3
14521180	Elterlein, Stadt	Alleinerziehende	103	67,0	34,0	59,2	36,9	(3,9)
14521200	Gelenau/Erzgeb.	Paare ohne Kinder	626	56,9	42,7	52,2	43,9	3,8
14521200	Gelenau/Erzgeb.	Paare mit Kind(ern)	431	60,1	40,6	56,4	35,0	8,6
14521200	Gelenau/Erzgeb.	Alleinerziehende	167	47,3	54,5	64,7	32,9	(2,4)
14521210	Geyer, Stadt	Paare ohne Kinder	553	63,7	36,0	60,9	38,2	(0,5)
14521210	Geyer, Stadt	Paare mit Kind(ern)	314	72,6	27,7	60,8	33,4	6,4
14521210	Geyer, Stadt	Alleinerziehende	106	42,5	56,6	60,4	35,8	-
14521220	Gornau/Erzgeb.	Paare ohne Kinder	583	76,5	23,0	42,7	52,3	5,3
14521220	Gornau/Erzgeb.	Paare mit Kind(ern)	437	84,0	15,3	44,6	41,9	12,6
14521220	Gornau/Erzgeb.	Alleinerziehende	107	62,6	39,3	56,1	39,3	(4,7)
14521230	Gornsdorf	Paare ohne Kinder	318	62,9	35,8	59,1	37,4	(1,6)
14521230	Gornsdorf	Paare mit Kind(ern)	202	69,3	30,2	65,3	27,7	5,4
14521230	Gornsdorf	Alleinerziehende	71	47,9	47,9	52,1	46,5	-

7. Haushalte und deren Wohnsituation am 15. Mai 2022 nach Familienform und

AGS	Kreisfreie Stadt Gemeinde Landkreis Land	Merkmal	Wohnfläche je Wohnung und Haushalt in m ²	Zahl der Räume je Wohnung und Haushalt	Wohneigen- tumsquote in %	Durchschnittliche monatliche Nettokaltmiete je m ² in EUR
14511000	Chemnitz, Stadt	Paare ohne Kinder	82,1	4,0	30,3	5,31
14511000	Chemnitz, Stadt	Paare mit Kind(ern)	102,4	4,7	35,1	5,38
14511000	Chemnitz, Stadt	Alleinerziehende	80,3	4,0	17,5	5,10
14612000	Dresden, Stadt	Paare ohne Kinder	81,7	3,9	26,5	6,75
14612000	Dresden, Stadt	Paare mit Kind(ern)	100,0	4,5	31,8	7,07
14612000	Dresden, Stadt	Alleinerziehende	77,8	3,8	15,4	6,65
14713000	Leipzig, Stadt	Paare ohne Kinder	83,1	3,9	23,5	6,30
14713000	Leipzig, Stadt	Paare mit Kind(ern)	102,4	4,4	27,7	6,53
14713000	Leipzig, Stadt	Alleinerziehende	80,3	3,8	13,2	6,11
14521	Erzgebirgskreis	Paare ohne Kinder	89,0	4,4	60,6	4,59
14521	Erzgebirgskreis	Paare mit Kind(ern)	108,8	5,2	65,4	4,56
14521	Erzgebirgskreis	Alleinerziehende	86,6	4,4	42,1	4,62
14521010	Amtsberg	Paare ohne Kinder	98,5	4,8	71,9	4,50
14521010	Amtsberg	Paare mit Kind(ern)	113,1	5,4	73,0	4,42
14521010	Amtsberg	Alleinerziehende	89,8	4,7	54,8	4,52
14521020	Annaberg-Buchholz, Stadt	Paare ohne Kinder	84,3	4,3	43,8	4,64
14521020	Annaberg-Buchholz, Stadt	Paare mit Kind(ern)	103,9	5,0	48,3	4,64
14521020	Annaberg-Buchholz, Stadt	Alleinerziehende	82,7	4,3	23,2	4,65
14521035	Aue-Bad Schlema, Stadt	Paare ohne Kinder	85,3	4,1	41,3	4,22
14521035	Aue-Bad Schlema, Stadt	Paare mit Kind(ern)	104,6	4,8	46,2	4,40
14521035	Aue-Bad Schlema, Stadt	Alleinerziehende	82,2	4,1	22,9	4,51
14521040	Auerbach	Paare ohne Kinder	80,9	4,3	65,1	4,20
14521040	Auerbach	Paare mit Kind(ern)	107,5	5,2	66,0	4,39
14521040	Auerbach	Alleinerziehende	88,5	4,6	63,8	4,32
14521060	Bärenstein	Paare ohne Kinder	91,2	4,5	68,4	4,54
14521060	Bärenstein	Paare mit Kind(ern)	108,4	5,3	72,3	3,89
14521060	Bärenstein	Alleinerziehende	91,0	4,5	47,6	4,46
14521080	Bockau	Paare ohne Kinder	90,0	4,8	81,6	4,32
14521080	Bockau	Paare mit Kind(ern)	112,4	5,7	76,5	4,17
14521080	Bockau	Alleinerziehende	100,0	4,9	78,0	4,24
14521090	Börmichen/Erzgeb.	Paare ohne Kinder	93,1	4,6	73,0	4,26
14521090	Börmichen/Erzgeb.	Paare mit Kind(ern)	120,9	5,5	85,0	3,55
14521090	Börmichen/Erzgeb.	Alleinerziehende	104,1	4,9	78,8	3,88
14521110	Breitenbrunn/Erzgeb.	Paare ohne Kinder	94,9	4,7	68,8	4,43
14521110	Breitenbrunn/Erzgeb.	Paare mit Kind(ern)	111,9	5,3	74,3	4,29
14521110	Breitenbrunn/Erzgeb.	Alleinerziehende	93,9	4,8	55,4	4,50
14521120	Burkhardtsdorf	Paare ohne Kinder	92,7	4,6	68,0	4,87
14521120	Burkhardtsdorf	Paare mit Kind(ern)	110,4	5,2	67,2	4,58
14521120	Burkhardtsdorf	Alleinerziehende	95,8	4,7	48,5	4,73
14521130	Crottendorf	Paare ohne Kinder	91,0	4,6	71,5	4,08
14521130	Crottendorf	Paare mit Kind(ern)	108,6	5,2	71,4	4,18
14521130	Crottendorf	Alleinerziehende	94,2	5,0	65,0	4,49
14521140	Deutschneudorf	Paare ohne Kinder	95,4	4,8	77,9	3,96
14521140	Deutschneudorf	Paare mit Kind(ern)	119,4	5,5	80,7	4,27
14521140	Deutschneudorf	Alleinerziehende	107,7	5,1	71,4	4,14
14521150	Drebach	Paare ohne Kinder	90,0	4,6	69,7	4,50
14521150	Drebach	Paare mit Kind(ern)	111,2	5,4	72,9	4,27
14521150	Drebach	Alleinerziehende	92,2	4,7	50,0	4,30
14521160	Ehrenfriedersdorf, Stadt	Paare ohne Kinder	84,7	4,2	50,0	4,51
14521160	Ehrenfriedersdorf, Stadt	Paare mit Kind(ern)	106,1	5,0	57,8	4,44
14521160	Ehrenfriedersdorf, Stadt	Alleinerziehende	83,2	4,2	38,1	4,67
14521170	Eibenstock, Stadt	Paare ohne Kinder	88,0	4,5	60,0	4,40
14521170	Eibenstock, Stadt	Paare mit Kind(ern)	107,3	5,3	65,9	4,24
14521170	Eibenstock, Stadt	Alleinerziehende	89,2	4,5	47,6	4,39
14521180	Elterlein, Stadt	Paare ohne Kinder	93,6	4,6	71,1	4,55
14521180	Elterlein, Stadt	Paare mit Kind(ern)	111,4	5,2	78,3	4,39
14521180	Elterlein, Stadt	Alleinerziehende	90,0	4,6	61,2	4,44
14521200	Gelenau/Erzgeb.	Paare ohne Kinder	89,1	4,5	57,5	4,57
14521200	Gelenau/Erzgeb.	Paare mit Kind(ern)	105,7	5,2	58,2	4,83
14521200	Gelenau/Erzgeb.	Alleinerziehende	84,3	4,4	38,9	4,60
14521210	Geyer, Stadt	Paare ohne Kinder	87,1	4,4	62,7	4,80
14521210	Geyer, Stadt	Paare mit Kind(ern)	110,3	5,1	68,8	4,45
14521210	Geyer, Stadt	Alleinerziehende	79,8	4,4	36,8	4,36
14521220	Gornau/Erzgeb.	Paare ohne Kinder	100,3	4,8	73,1	4,74
14521220	Gornau/Erzgeb.	Paare mit Kind(ern)	118,2	5,6	76,2	4,60
14521220	Gornau/Erzgeb.	Alleinerziehende	98,0	4,6	54,2	4,64
14521230	Gornsdorf	Paare ohne Kinder	91,5	4,5	65,7	4,72
14521230	Gornsdorf	Paare mit Kind(ern)	109,0	5,1	60,4	4,37
14521230	Gornsdorf	Alleinerziehende	85,4	4,3	39,4	4,58

AGS	Kreisfreie Stadt Gemeinde Landkreis Land	Merkmal	Haushalte	Haushalte in Gebäuden mit 1 und 2 Wohnungen in %	Haushalte in Gebäuden mit 3 und mehr Wohnungen in %	Haushalte in Gebäuden mit Baujahr bis 1949 in %	Haushalte in Gebäuden mit Baujahr von 1950 bis 2009 in %	Haushalte in Gebäuden mit Baujahr 2010 und später in %
14521240	Großsolbersdorf	Paare ohne Kinder	450	75,1	24,4	48,7	48,4	2,4
14521240	Großsolbersdorf	Paare mit Kind(ern)	331	81,9	18,7	51,7	42,6	5,7
14521240	Großsolbersdorf	Alleinerziehende	69	60,9	40,6	58,0	42,0	(5,8)
14521250	Großrückerswalde	Paare ohne Kinder	475	74,1	25,5	54,7	43,4	(1,9)
14521250	Großrückerswalde	Paare mit Kind(ern)	408	76,7	22,8	53,7	36,8	9,8
14521250	Großrückerswalde	Alleinerziehende	120	55,0	42,5	49,2	46,7	(5,8)
14521260	Grünhain-Beierfeld, Stadt	Paare ohne Kinder	882	60,4	39,6	50,0	48,2	1,8
14521260	Grünhain-Beierfeld, Stadt	Paare mit Kind(ern)	588	69,4	31,0	54,6	37,9	7,3
14521260	Grünhain-Beierfeld, Stadt	Alleinerziehende	214	47,7	51,4	56,1	41,6	(1,9)
14521270	Grünhainichen	Paare ohne Kinder	519	74,2	25,6	61,1	38,2	(0,8)
14521270	Grünhainichen	Paare mit Kind(ern)	345	78,0	21,2	61,4	33,0	3,5
14521270	Grünhainichen	Alleinerziehende	108	64,8	35,2	61,1	38,0	-
14521280	Heidersdorf	Paare ohne Kinder	114	72,8	23,7	64,0	29,8	-
14521280	Heidersdorf	Paare mit Kind(ern)	96	89,4	10,4	65,6	30,2	(3,1)
14521280	Heidersdorf	Alleinerziehende	27	65,4	(33,3)	75,0	(22,2)	-
14521290	Hohndorf	Paare ohne Kinder	557	58,9	41,5	64,1	32,0	3,9
14521290	Hohndorf	Paare mit Kind(ern)	350	60,3	39,1	58,6	26,6	14,9
14521290	Hohndorf	Alleinerziehende	104	37,5	65,4	65,4	29,8	(2,9)
14521310	Jahnsdorf/Erzgeb.	Paare ohne Kinder	911	78,4	21,8	40,1	57,4	3,0
14521310	Jahnsdorf/Erzgeb.	Paare mit Kind(ern)	575	77,4	21,9	42,8	45,9	10,6
14521310	Jahnsdorf/Erzgeb.	Alleinerziehende	153	67,3	30,7	45,8	52,3	(2,0)
14521320	Johanngeorgenstadt, Stadt	Paare ohne Kinder	592	48,5	51,9	27,0	72,5	(1,0)
14521320	Johanngeorgenstadt, Stadt	Paare mit Kind(ern)	266	56,8	42,1	36,1	62,8	(1,1)
14521320	Johanngeorgenstadt, Stadt	Alleinerziehende	125	46,4	51,2	31,2	66,4	(2,4)
14521330	Jöhstadt, Stadt	Paare ohne Kinder	425	77,4	22,6	70,4	28,0	(1,4)
14521330	Jöhstadt, Stadt	Paare mit Kind(ern)	273	76,6	23,8	71,1	26,4	4,4
14521330	Jöhstadt, Stadt	Alleinerziehende	94	70,2	28,7	62,8	34,0	(4,3)
14521340	Königswalde	Paare ohne Kinder	273	76,9	23,8	56,8	43,2	-
14521340	Königswalde	Paare mit Kind(ern)	273	85,7	13,2	56,4	32,6	11,0
14521340	Königswalde	Alleinerziehende	81	77,8	24,7	61,7	34,6	(3,7)
14521355	Lauter-Bernsbach, Stadt	Paare ohne Kinder	1.342	67,2	32,6	52,9	44,1	3,0
14521355	Lauter-Bernsbach, Stadt	Paare mit Kind(ern)	881	69,2	30,6	51,6	38,8	9,6
14521355	Lauter-Bernsbach, Stadt	Alleinerziehende	294	54,1	46,9	49,3	47,6	4,1
14521370	Lößnitz, Stadt	Paare ohne Kinder	1.217	52,3	47,9	38,0	60,4	1,6
14521370	Lößnitz, Stadt	Paare mit Kind(ern)	728	65,5	34,8	49,3	42,9	7,8
14521370	Lößnitz, Stadt	Alleinerziehende	282	39,0	59,9	36,2	58,9	5,7
14521380	Lugau/Erzgeb., Stadt	Paare ohne Kinder	1.253	50,4	49,6	40,2	57,2	2,5
14521380	Lugau/Erzgeb., Stadt	Paare mit Kind(ern)	729	65,7	34,6	52,4	35,0	12,6
14521380	Lugau/Erzgeb., Stadt	Alleinerziehende	230	33,9	65,2	49,6	46,5	(3,9)
14521390	Marienberg, Stadt	Paare ohne Kinder	2.479	62,6	37,5	47,4	51,0	1,4
14521390	Marienberg, Stadt	Paare mit Kind(ern)	1.688	72,7	27,3	49,7	42,7	7,6
14521390	Marienberg, Stadt	Alleinerziehende	575	49,0	50,6	44,5	54,4	(1,6)
14521400	Mildenaу	Paare ohne Kinder	516	78,7	21,7	53,7	44,4	2,5
14521400	Mildenaу	Paare mit Kind(ern)	434	82,7	17,1	53,2	34,6	12,4
14521400	Mildenaу	Alleinerziehende	106	76,4	21,7	65,1	35,8	(5,7)
14521410	Neukirchen/Erzgeb.	Paare ohne Kinder	1.167	66,0	33,9	46,6	48,9	4,0
14521410	Neukirchen/Erzgeb.	Paare mit Kind(ern)	750	71,1	28,8	47,6	32,1	19,7
14521410	Neukirchen/Erzgeb.	Alleinerziehende	202	51,0	50,5	51,0	43,1	6,4
14521420	Niederdorf	Paare ohne Kinder	224	67,0	32,1	47,3	48,7	(4,0)
14521420	Niederdorf	Paare mit Kind(ern)	121	66,9	34,7	46,3	42,1	9,1
14521420	Niederdorf	Alleinerziehende	35	48,6	45,7	48,6	48,6	-
14521430	Niederwürschnitz	Paare ohne Kinder	432	60,2	40,7	51,4	44,7	3,0
14521430	Niederwürschnitz	Paare mit Kind(ern)	264	66,3	34,1	63,6	25,8	10,2
14521430	Niederwürschnitz	Alleinerziehende	79	39,2	60,8	64,6	34,2	-
14521440	Oberwiesenthal, Kurort, Stadt	Paare ohne Kinder	340	50,9	48,8	41,2	58,2	(0,9)
14521440	Oberwiesenthal, Kurort, Stadt	Paare mit Kind(ern)	162	63,6	37,0	50,0	49,4	(3,7)
14521440	Oberwiesenthal, Kurort, Stadt	Alleinerziehende	73	46,6	54,8	37,0	60,3	(4,1)
14521450	Oelsnitz/Erzgeb., Stadt	Paare ohne Kinder	1.722	54,7	45,3	60,5	35,7	3,8
14521450	Oelsnitz/Erzgeb., Stadt	Paare mit Kind(ern)	1.075	62,6	37,6	57,7	29,6	12,7
14521450	Oelsnitz/Erzgeb., Stadt	Alleinerziehende	434	37,6	62,9	63,1	33,9	2,3
14521460	Olbernhau, Stadt	Paare ohne Kinder	1.628	60,3	39,9	54,4	43,6	2,1
14521460	Olbernhau, Stadt	Paare mit Kind(ern)	911	70,7	29,5	58,9	35,2	6,1
14521460	Olbernhau, Stadt	Alleinerziehende	368	44,8	54,3	57,6	39,4	(2,4)
14521495	Pockau-Lengefeld, Stadt	Paare ohne Kinder	1.100	69,5	30,3	50,8	47,0	1,6
14521495	Pockau-Lengefeld, Stadt	Paare mit Kind(ern)	788	78,3	21,6	53,7	39,5	6,7
14521495	Pockau-Lengefeld, Stadt	Alleinerziehende	244	65,6	35,7	52,0	43,9	4,5
14521500	Raschau-Markersbach	Paare ohne Kinder	726	61,4	38,8	48,1	50,8	1,9
14521500	Raschau-Markersbach	Paare mit Kind(ern)	486	73,0	26,7	52,1	40,5	7,4
14521500	Raschau-Markersbach	Alleinerziehende	178	50,0	50,0	49,4	48,9	(1,7)
14521510	Scheibenberg, Stadt	Paare ohne Kinder	305	59,3	39,3	56,4	43,6	(1,0)
14521510	Scheibenberg, Stadt	Paare mit Kind(ern)	219	68,5	29,7	53,0	35,2	8,7
14521510	Scheibenberg, Stadt	Alleinerziehende	72	45,8	50,0	61,1	34,7	-

AGS	Kreisfreie Stadt Gemeinde Landkreis Land	Merkmal	Wohnfläche je Wohnung und Haushalt in m ²	Zahl der Räume je Wohnung und Haushalt	Wohneigen- tumsquote in %	Durchschnittliche monatliche Nettokaltmiete je m ² in EUR
14521240	Großsolbersdorf	Paare ohne Kinder	91,1	4,7	73,6	4,38
14521240	Großsolbersdorf	Paare mit Kind(ern)	110,4	5,4	76,4	4,03
14521240	Großsolbersdorf	Alleinerziehende	87,4	4,8	56,5	4,21
14521250	Großrückerswalde	Paare ohne Kinder	91,3	4,7	76,8	4,04
14521250	Großrückerswalde	Paare mit Kind(ern)	109,8	5,2	75,2	4,03
14521250	Großrückerswalde	Alleinerziehende	85,7	4,6	50,8	4,16
14521260	Grünhain-Beierfeld, Stadt	Paare ohne Kinder	87,4	4,5	66,0	4,65
14521260	Grünhain-Beierfeld, Stadt	Paare mit Kind(ern)	109,6	5,3	69,7	4,70
14521260	Grünhain-Beierfeld, Stadt	Alleinerziehende	86,3	4,4	45,8	4,74
14521270	Grünhainichen	Paare ohne Kinder	95,4	4,8	72,3	4,28
14521270	Grünhainichen	Paare mit Kind(ern)	116,8	5,4	76,5	4,11
14521270	Grünhainichen	Alleinerziehende	88,0	4,6	55,6	4,03
14521280	Heidersdorf	Paare ohne Kinder	99,9	4,7	73,7	3,73
14521280	Heidersdorf	Paare mit Kind(ern)	117,2	5,8	78,1	3,71
14521280	Heidersdorf	Alleinerziehende	87,5	4,9	45,8	4,21
14521290	Hohndorf	Paare ohne Kinder	92,8	4,5	65,7	4,68
14521290	Hohndorf	Paare mit Kind(ern)	110,0	5,0	67,1	4,52
14521290	Hohndorf	Alleinerziehende	85,6	4,3	41,3	4,90
14521310	Jahnsdorf/Erzgeb.	Paare ohne Kinder	99,1	4,7	79,4	4,81
14521310	Jahnsdorf/Erzgeb.	Paare mit Kind(ern)	115,4	5,2	73,2	4,89
14521310	Jahnsdorf/Erzgeb.	Alleinerziehende	93,5	4,8	54,2	4,86
14521320	Johanngeorgenstadt, Stadt	Paare ohne Kinder	88,2	4,5	49,8	4,16
14521320	Johanngeorgenstadt, Stadt	Paare mit Kind(ern)	102,8	5,1	59,0	4,26
14521320	Johanngeorgenstadt, Stadt	Alleinerziehende	85,2	4,3	40,8	4,31
14521330	Jöhstadt, Stadt	Paare ohne Kinder	89,5	4,6	79,7	3,75
14521330	Jöhstadt, Stadt	Paare mit Kind(ern)	102,8	5,3	68,5	3,83
14521330	Jöhstadt, Stadt	Alleinerziehende	89,5	4,8	64,9	3,87
14521340	Königswalde	Paare ohne Kinder	92,9	4,6	82,4	4,27
14521340	Königswalde	Paare mit Kind(ern)	116,3	5,5	80,6	4,05
14521340	Königswalde	Alleinerziehende	96,5	5,0	70,4	4,60
14521355	Lauter-Bernsbach, Stadt	Paare ohne Kinder	93,5	4,6	69,2	4,61
14521355	Lauter-Bernsbach, Stadt	Paare mit Kind(ern)	110,8	5,1	69,9	4,56
14521355	Lauter-Bernsbach, Stadt	Alleinerziehende	94,7	4,6	53,1	4,86
14521370	Lößnitz, Stadt	Paare ohne Kinder	84,6	4,1	54,2	3,86
14521370	Lößnitz, Stadt	Paare mit Kind(ern)	103,8	4,9	57,6	4,25
14521370	Lößnitz, Stadt	Alleinerziehende	81,0	4,0	36,5	4,16
14521380	Lugau/Erzgeb., Stadt	Paare ohne Kinder	85,7	4,3	54,7	4,91
14521380	Lugau/Erzgeb., Stadt	Paare mit Kind(ern)	110,6	5,1	62,3	4,85
14521380	Lugau/Erzgeb., Stadt	Alleinerziehende	84,8	4,2	40,0	4,75
14521390	Marienberg, Stadt	Paare ohne Kinder	89,0	4,5	62,4	4,58
14521390	Marienberg, Stadt	Paare mit Kind(ern)	107,8	5,2	68,7	4,49
14521390	Marienberg, Stadt	Alleinerziehende	85,6	4,4	44,0	4,54
14521400	Mildenaу	Paare ohne Kinder	90,5	4,7	86,0	4,35
14521400	Mildenaу	Paare mit Kind(ern)	112,6	5,2	80,6	4,26
14521400	Mildenaу	Alleinerziehende	94,2	5,0	71,7	4,64
14521410	Neukirchen/Erzgeb.	Paare ohne Kinder	96,2	4,5	68,0	4,85
14521410	Neukirchen/Erzgeb.	Paare mit Kind(ern)	113,1	5,1	71,1	4,99
14521410	Neukirchen/Erzgeb.	Alleinerziehende	87,3	4,3	45,0	5,06
14521420	Niederdorf	Paare ohne Kinder	97,5	4,5	66,1	4,91
14521420	Niederdorf	Paare mit Kind(ern)	112,6	5,1	57,9	5,10
14521420	Niederdorf	Alleinerziehende	90,5	4,7	37,1	4,71
14521430	Niederwürschnitz	Paare ohne Kinder	89,4	4,3	60,9	4,99
14521430	Niederwürschnitz	Paare mit Kind(ern)	107,3	5,1	68,6	5,07
14521430	Niederwürschnitz	Alleinerziehende	86,3	4,1	31,6	4,97
14521440	Oberwiesenthal, Kurort, Stadt	Paare ohne Kinder	86,3	4,4	55,0	4,55
14521440	Oberwiesenthal, Kurort, Stadt	Paare mit Kind(ern)	110,4	5,3	72,3	4,57
14521440	Oberwiesenthal, Kurort, Stadt	Alleinerziehende	88,1	4,6	49,3	5,01
14521450	Oelsnitz/Erzgeb., Stadt	Paare ohne Kinder	88,3	4,3	58,9	5,07
14521450	Oelsnitz/Erzgeb., Stadt	Paare mit Kind(ern)	110,4	5,1	61,3	4,97
14521450	Oelsnitz/Erzgeb., Stadt	Alleinerziehende	84,4	4,2	38,5	4,84
14521460	Olbernhau, Stadt	Paare ohne Kinder	88,9	4,6	61,4	4,62
14521460	Olbernhau, Stadt	Paare mit Kind(ern)	109,2	5,2	68,1	4,56
14521460	Olbernhau, Stadt	Alleinerziehende	89,9	4,6	42,4	4,59
14521495	Pockau-Lengefeld, Stadt	Paare ohne Kinder	91,6	4,7	68,1	4,47
14521495	Pockau-Lengefeld, Stadt	Paare mit Kind(ern)	112,7	5,3	76,3	4,36
14521495	Pockau-Lengefeld, Stadt	Alleinerziehende	89,4	4,6	57,0	4,59
14521500	Raschau-Markersbach	Paare ohne Kinder	87,9	4,5	62,3	5,03
14521500	Raschau-Markersbach	Paare mit Kind(ern)	108,1	5,2	72,0	4,52
14521500	Raschau-Markersbach	Alleinerziehende	90,0	4,5	50,6	5,02
14521510	Scheibenberg, Stadt	Paare ohne Kinder	91,4	4,5	70,8	4,55
14521510	Scheibenberg, Stadt	Paare mit Kind(ern)	109,4	5,2	70,3	4,50
14521510	Scheibenberg, Stadt	Alleinerziehende	87,9	4,6	43,1	4,34

AGS	Kreisfreie Stadt Gemeinde Landkreis Land	Merkmal	Haushalte	Haushalte in Gebäuden mit 1 und 2 Wohnungen in %	Haushalte in Gebäuden mit 3 und mehr Wohnungen in %	Haushalte in Gebäuden mit Baujahr bis 1949 in %	Haushalte in Gebäuden mit Baujahr von 1950 bis 2009 in %	Haushalte in Gebäuden mit Baujahr 2010 und später in %
14521520	Schlettau, Stadt	Paare ohne Kinder	371	60,4	39,1	58,0	41,2	(0,8)
14521520	Schlettau, Stadt	Paare mit Kind(ern)	246	73,2	27,6	58,9	36,2	(2,0)
14521520	Schlettau, Stadt	Alleinerziehende	77	42,9	55,8	46,8	40,3	(5,2)
14521530	Schneeberg, Stadt	Paare ohne Kinder	2.036	42,5	57,4	33,6	64,0	2,3
14521530	Schneeberg, Stadt	Paare mit Kind(ern)	1.099	59,3	40,6	43,3	48,3	8,4
14521530	Schneeberg, Stadt	Alleinerziehende	466	33,3	65,7	36,5	59,2	4,5
14521540	Schönheide	Paare ohne Kinder	681	62,7	37,2	56,7	41,7	1,8
14521540	Schönheide	Paare mit Kind(ern)	388	72,2	27,6	54,1	34,5	10,6
14521540	Schönheide	Alleinerziehende	140	45,0	57,1	55,7	42,9	(2,1)
14521550	Schwarzenberg/Erzgeb., Stadt	Paare ohne Kinder	2.411	43,6	56,5	42,3	55,2	2,7
14521550	Schwarzenberg/Erzgeb., Stadt	Paare mit Kind(ern)	1.342	56,4	43,8	50,3	42,7	7,0
14521550	Schwarzenberg/Erzgeb., Stadt	Alleinerziehende	626	31,6	68,1	44,6	52,7	2,7
14521560	Sehmatal	Paare ohne Kinder	930	66,7	33,1	55,1	43,9	1,1
14521560	Sehmatal	Paare mit Kind(ern)	646	73,4	26,0	63,6	31,9	4,3
14521560	Sehmatal	Alleinerziehende	215	57,7	43,3	64,2	34,9	(1,9)
14521570	Seiffen/Erzgeb., Kurort	Paare ohne Kinder	295	83,4	17,3	66,4	33,9	(1,0)
14521570	Seiffen/Erzgeb., Kurort	Paare mit Kind(ern)	200	85,0	13,5	56,0	38,0	(3,0)
14521570	Seiffen/Erzgeb., Kurort	Alleinerziehende	65	75,4	27,7	70,8	24,6	-
14521590	Stollberg/Erzgeb., Stadt	Paare ohne Kinder	1.805	49,4	50,4	37,5	58,6	3,7
14521590	Stollberg/Erzgeb., Stadt	Paare mit Kind(ern)	1.047	55,3	44,9	44,4	40,8	14,5
14521590	Stollberg/Erzgeb., Stadt	Alleinerziehende	408	29,7	70,3	39,5	57,1	3,4
14521600	Stützengrün	Paare ohne Kinder	529	80,9	18,7	55,8	42,5	(0,9)
14521600	Stützengrün	Paare mit Kind(ern)	376	81,1	18,4	57,7	38,0	3,7
14521600	Stützengrün	Alleinerziehende	89	76,4	21,3	52,8	43,8	(3,4)
14521610	Tannenberg	Paare ohne Kinder	160	86,3	13,1	69,4	25,0	(5,6)
14521610	Tannenberg	Paare mit Kind(ern)	119	88,4	11,8	57,1	27,7	14,3
14521610	Tannenberg	Alleinerziehende	39	73,2	28,2	66,7	33,3	(7,7)
14521620	Thalheim/Erzgeb., Stadt	Paare ohne Kinder	974	42,2	57,7	50,8	47,3	1,4
14521620	Thalheim/Erzgeb., Stadt	Paare mit Kind(ern)	529	54,4	46,1	57,1	32,3	9,5
14521620	Thalheim/Erzgeb., Stadt	Alleinerziehende	187	36,4	65,2	56,1	37,4	(3,7)
14521630	Thermalbad Wiesenbad	Paare ohne Kinder	449	75,9	23,2	53,2	46,1	(1,3)
14521630	Thermalbad Wiesenbad	Paare mit Kind(ern)	335	79,1	21,5	56,7	37,0	7,2
14521630	Thermalbad Wiesenbad	Alleinerziehende	104	70,2	26,9	58,7	40,4	-
14521640	Thum, Stadt	Paare ohne Kinder	690	65,4	34,9	61,4	37,1	2,0
14521640	Thum, Stadt	Paare mit Kind(ern)	482	71,0	28,8	57,5	32,4	10,2
14521640	Thum, Stadt	Alleinerziehende	191	57,6	41,4	70,2	27,2	(2,6)
14521670	Wolkenstein, Stadt	Paare ohne Kinder	566	66,3	34,1	48,2	48,6	3,2
14521670	Wolkenstein, Stadt	Paare mit Kind(ern)	443	74,7	25,5	55,8	33,4	10,8
14521670	Wolkenstein, Stadt	Alleinerziehende	98	53,1	44,9	55,1	42,9	-
14521690	Zschopau, Stadt, Motorradstadt	Paare ohne Kinder	1.243	49,8	50,4	42,1	56,4	1,6
14521690	Zschopau, Stadt, Motorradstadt	Paare mit Kind(ern)	732	59,6	40,2	49,2	46,0	4,2
14521690	Zschopau, Stadt, Motorradstadt	Alleinerziehende	355	30,7	68,5	40,0	57,7	(1,7)
14521700	Zschorlau	Paare ohne Kinder	785	75,3	25,1	48,0	49,9	2,8
14521700	Zschorlau	Paare mit Kind(ern)	571	82,1	17,3	50,1	42,2	6,7
14521700	Zschorlau	Alleinerziehende	135	64,4	38,5	46,7	52,6	(2,2)
14521710	Zwönitz, Stadt	Paare ohne Kinder	1.793	60,7	39,1	46,8	49,7	3,6
14521710	Zwönitz, Stadt	Paare mit Kind(ern)	1.189	68,9	31,3	50,7	37,3	11,9
14521710	Zwönitz, Stadt	Alleinerziehende	423	47,0	53,2	45,9	47,5	6,4
14522	Mittelsachsen	Paare ohne Kinder	45.198	59,1	40,9	47,3	50,5	2,3
14522	Mittelsachsen	Paare mit Kind(ern)	28.277	69,9	30,1	52,4	38,4	9,2
14522	Mittelsachsen	Alleinerziehende	10.988	44,2	55,9	53,0	43,8	3,2
14522010	Altmittweida	Paare ohne Kinder	301	82,4	18,3	52,8	43,9	(3,0)
14522010	Altmittweida	Paare mit Kind(ern)	210	85,7	15,7	46,2	43,8	12,4
14522010	Altmittweida	Alleinerziehende	53	60,4	37,7	62,3	34,0	(11,3)
14522020	Augustusburg, Stadt	Paare ohne Kinder	751	65,8	34,8	44,2	53,0	2,8
14522020	Augustusburg, Stadt	Paare mit Kind(ern)	432	70,6	28,9	49,1	40,5	9,5
14522020	Augustusburg, Stadt	Alleinerziehende	180	53,9	47,8	48,3	43,9	6,1
14522035	Bobritzsch-Hilbersdorf	Paare ohne Kinder	827	78,4	22,0	49,1	48,2	2,5
14522035	Bobritzsch-Hilbersdorf	Paare mit Kind(ern)	678	76,8	23,7	48,2	39,5	12,7
14522035	Bobritzsch-Hilbersdorf	Alleinerziehende	185	61,6	36,8	55,7	38,9	5,4
14522050	Brand-Erbisdorf, Stadt	Paare ohne Kinder	1.450	45,6	54,6	29,5	69,2	1,5
14522050	Brand-Erbisdorf, Stadt	Paare mit Kind(ern)	835	62,2	38,2	41,4	50,3	8,4
14522050	Brand-Erbisdorf, Stadt	Alleinerziehende	350	34,0	65,4	34,0	63,1	3,4
14522060	Burgstädt, Stadt	Paare ohne Kinder	1.601	55,2	44,7	58,3	39,9	1,5
14522060	Burgstädt, Stadt	Paare mit Kind(ern)	1.005	67,8	32,4	62,9	30,6	6,5
14522060	Burgstädt, Stadt	Alleinerziehende	370	41,4	59,2	64,9	31,4	3,5
14522070	Claußnitz	Paare ohne Kinder	468	74,6	25,2	59,4	38,9	(1,7)
14522070	Claußnitz	Paare mit Kind(ern)	328	81,1	20,1	59,8	31,4	8,5
14522070	Claußnitz	Alleinerziehende	117	51,3	45,3	69,2	27,4	(2,6)
14522080	Döbeln, Stadt	Paare ohne Kinder	3.566	45,6	54,3	40,2	56,4	3,3
14522080	Döbeln, Stadt	Paare mit Kind(ern)	1.941	55,9	44,0	47,7	42,3	10,0
14522080	Döbeln, Stadt	Alleinerziehende	991	29,5	70,3	51,8	45,8	2,4

AGS	Kreisfreie Stadt Gemeinde Landkreis Land	Merkmal	Wohnfläche je Wohnung und Haushalt in m ²	Zahl der Räume je Wohnung und Haushalt	Wohneigen- tumsquote in %	Durchschnittliche monatliche Nettokaltmiete je m ² in EUR
14521520	Schlettau, Stadt	Paare ohne Kinder	87,1	4,4	64,2	4,39
14521520	Schlettau, Stadt	Paare mit Kind(ern)	112,5	5,3	68,7	4,01
14521520	Schlettau, Stadt	Alleinerziehende	91,1	4,5	41,6	4,38
14521530	Schneeberg, Stadt	Paare ohne Kinder	85,5	4,2	47,5	4,71
14521530	Schneeberg, Stadt	Paare mit Kind(ern)	107,1	5,0	57,4	4,69
14521530	Schneeberg, Stadt	Alleinerziehende	82,4	4,2	30,3	4,60
14521540	Schönheide	Paare ohne Kinder	87,1	4,4	66,8	4,37
14521540	Schönheide	Paare mit Kind(ern)	105,7	5,2	69,1	4,41
14521540	Schönheide	Alleinerziehende	80,4	4,4	45,7	4,63
14521550	Schwarzenberg/Erzgeb., Stadt	Paare ohne Kinder	84,0	4,1	48,8	4,91
14521550	Schwarzenberg/Erzgeb., Stadt	Paare mit Kind(ern)	102,5	4,9	54,6	4,85
14521550	Schwarzenberg/Erzgeb., Stadt	Alleinerziehende	80,4	4,1	31,5	4,87
14521560	Sehmatal	Paare ohne Kinder	87,4	4,5	71,0	4,36
14521560	Sehmatal	Paare mit Kind(ern)	107,6	5,2	71,1	4,38
14521560	Sehmatal	Alleinerziehende	87,3	4,7	51,2	4,54
14521570	Seiffen/Erzgeb., Kurort	Paare ohne Kinder	93,0	4,8	81,0	4,43
14521570	Seiffen/Erzgeb., Kurort	Paare mit Kind(ern)	114,5	5,6	84,0	4,91
14521570	Seiffen/Erzgeb., Kurort	Alleinerziehende	92,1	5,0	64,6	4,50
14521590	Stollberg/Erzgeb., Stadt	Paare ohne Kinder	87,1	4,3	52,4	4,92
14521590	Stollberg/Erzgeb., Stadt	Paare mit Kind(ern)	105,2	4,9	55,1	5,02
14521590	Stollberg/Erzgeb., Stadt	Alleinerziehende	80,6	4,0	31,1	5,02
14521600	Stützengrün	Paare ohne Kinder	92,8	4,8	79,6	4,00
14521600	Stützengrün	Paare mit Kind(ern)	114,3	5,4	83,8	4,05
14521600	Stützengrün	Alleinerziehende	95,4	5,1	61,8	4,02
14521610	Tannenberg	Paare ohne Kinder	97,9	4,8	83,1	4,24
14521610	Tannenberg	Paare mit Kind(ern)	108,2	5,3	81,5	4,03
14521610	Tannenberg	Alleinerziehende	101,4	4,8	69,2	4,25
14521620	Thalheim/Erzgeb., Stadt	Paare ohne Kinder	85,0	4,4	46,3	4,55
14521620	Thalheim/Erzgeb., Stadt	Paare mit Kind(ern)	105,2	5,0	53,3	4,48
14521620	Thalheim/Erzgeb., Stadt	Alleinerziehende	84,8	4,3	32,1	4,72
14521630	Thermalbad Wiesenbad	Paare ohne Kinder	91,6	4,6	76,4	4,36
14521630	Thermalbad Wiesenbad	Paare mit Kind(ern)	108,5	5,3	69,9	4,37
14521630	Thermalbad Wiesenbad	Alleinerziehende	95,1	4,8	63,5	4,03
14521640	Thum, Stadt	Paare ohne Kinder	92,8	4,6	69,1	4,41
14521640	Thum, Stadt	Paare mit Kind(ern)	112,7	5,2	70,5	4,47
14521640	Thum, Stadt	Alleinerziehende	93,6	4,6	55,5	4,77
14521670	Wolkenstein, Stadt	Paare ohne Kinder	92,5	4,6	67,0	4,32
14521670	Wolkenstein, Stadt	Paare mit Kind(ern)	111,4	5,2	68,2	4,19
14521670	Wolkenstein, Stadt	Alleinerziehende	83,8	4,4	48,0	4,55
14521690	Zschopau, Stadt, Motorradstadt	Paare ohne Kinder	83,4	4,3	48,1	4,67
14521690	Zschopau, Stadt, Motorradstadt	Paare mit Kind(ern)	102,8	5,0	53,0	4,78
14521690	Zschopau, Stadt, Motorradstadt	Alleinerziehende	78,5	4,2	23,9	4,64
14521700	Zschorlau	Paare ohne Kinder	93,5	4,7	72,2	4,84
14521700	Zschorlau	Paare mit Kind(ern)	111,2	5,4	75,8	4,05
14521700	Zschorlau	Alleinerziehende	91,0	4,8	51,1	4,43
14521710	Zwönitz, Stadt	Paare ohne Kinder	89,0	4,4	59,6	4,46
14521710	Zwönitz, Stadt	Paare mit Kind(ern)	109,8	5,2	65,5	4,63
14521710	Zwönitz, Stadt	Alleinerziehende	87,7	4,4	43,5	4,28
14522	Mittelsachsen	Paare ohne Kinder	92,0	4,5	60,0	4,96
14522	Mittelsachsen	Paare mit Kind(ern)	113,7	5,3	67,2	4,92
14522	Mittelsachsen	Alleinerziehende	88,2	4,5	41,0	4,90
14522010	Altmittweida	Paare ohne Kinder	102,4	4,8	77,7	4,84
14522010	Altmittweida	Paare mit Kind(ern)	120,2	5,3	78,6	5,31
14522010	Altmittweida	Alleinerziehende	97,4	4,7	45,3	4,86
14522020	Augustusburg, Stadt	Paare ohne Kinder	97,2	4,6	66,2	5,05
14522020	Augustusburg, Stadt	Paare mit Kind(ern)	114,1	5,2	68,1	5,05
14522020	Augustusburg, Stadt	Alleinerziehende	95,8	4,8	48,3	4,91
14522035	Bobritzsch-Hilbersdorf	Paare ohne Kinder	99,9	4,9	79,2	5,05
14522035	Bobritzsch-Hilbersdorf	Paare mit Kind(ern)	118,1	5,4	75,5	4,74
14522035	Bobritzsch-Hilbersdorf	Alleinerziehende	97,7	4,9	55,7	4,83
14522050	Brand-Erbisdorf, Stadt	Paare ohne Kinder	84,4	4,5	49,9	4,73
14522050	Brand-Erbisdorf, Stadt	Paare mit Kind(ern)	108,5	5,2	61,0	4,98
14522050	Brand-Erbisdorf, Stadt	Alleinerziehende	83,2	4,5	32,9	4,86
14522060	Burgstädt, Stadt	Paare ohne Kinder	88,8	4,5	56,4	4,79
14522060	Burgstädt, Stadt	Paare mit Kind(ern)	111,0	5,2	66,3	4,96
14522060	Burgstädt, Stadt	Alleinerziehende	87,5	4,4	37,3	5,05
14522070	Claußnitz	Paare ohne Kinder	97,7	4,8	77,1	4,42
14522070	Claußnitz	Paare mit Kind(ern)	116,0	5,4	81,4	4,33
14522070	Claußnitz	Alleinerziehende	90,7	4,6	56,4	4,36
14522080	Döbeln, Stadt	Paare ohne Kinder	88,3	4,3	45,3	4,99
14522080	Döbeln, Stadt	Paare mit Kind(ern)	110,4	5,0	54,3	4,77
14522080	Döbeln, Stadt	Alleinerziehende	83,8	4,2	27,2	4,82

AGS	Kreisfreie Stadt Gemeinde Landkreis Land	Merkmal	Haushalte	Haushalte in Gebäuden mit 1 und 2 Wohnungen in %	Haushalte in Gebäuden mit 3 und mehr Wohnungen in %	Haushalte in Gebäuden mit Baujahr bis 1949 in %	Haushalte in Gebäuden mit Baujahr von 1950 bis 2009 in %	Haushalte in Gebäuden mit Baujahr 2010 und später in %
14522090	Dorfchemnitz	Paare ohne Kinder	212	89,2	9,9	57,1	42,9	-
14522090	Dorfchemnitz	Paare mit Kind(ern)	191	90,1	8,4	63,4	31,9	(2,1)
14522090	Dorfchemnitz	Alleinerziehende	42	75,6	23,8	54,8	28,6	-
14522110	Eppendorf	Paare ohne Kinder	620	66,6	33,2	52,9	45,2	2,1
14522110	Eppendorf	Paare mit Kind(ern)	411	77,1	22,6	57,7	33,6	8,5
14522110	Eppendorf	Alleinerziehende	132	59,1	42,4	49,2	49,2	-
14522120	Erlau	Paare ohne Kinder	466	87,1	13,3	46,6	52,1	(1,3)
14522120	Erlau	Paare mit Kind(ern)	416	91,6	8,4	47,4	40,1	11,5
14522120	Erlau	Alleinerziehende	91	88,6	11,0	56,0	40,7	(3,3)
14522140	Flöha, Stadt	Paare ohne Kinder	1.686	39,1	60,7	35,7	61,7	2,5
14522140	Flöha, Stadt	Paare mit Kind(ern)	815	44,7	55,1	49,4	41,7	9,4
14522140	Flöha, Stadt	Alleinerziehende	390	26,7	72,6	46,7	48,7	3,8
14522150	Frankenberg/Sa., Stadt, Garnisonsstadt	Paare ohne Kinder	2.030	48,6	51,3	42,8	55,2	2,0
14522150	Frankenberg/Sa., Stadt, Garnisonsstadt	Paare mit Kind(ern)	1.194	55,0	44,7	47,1	45,6	7,2
14522150	Frankenberg/Sa., Stadt, Garnisonsstadt	Alleinerziehende	548	33,4	67,3	50,4	47,8	1,8
14522170	Frauenstein, Stadt	Paare ohne Kinder	414	80,7	19,1	56,8	41,3	(1,0)
14522170	Frauenstein, Stadt	Paare mit Kind(ern)	299	83,6	16,4	58,9	38,5	(3,0)
14522170	Frauenstein, Stadt	Alleinerziehende	80	68,8	28,8	68,8	28,8	-
14522180	Freiberg, Stadt, Universitätsstadt	Paare ohne Kinder	5.409	27,3	72,7	32,6	64,6	2,8
14522180	Freiberg, Stadt, Universitätsstadt	Paare mit Kind(ern)	2.896	37,1	62,9	43,3	45,6	11,1
14522180	Freiberg, Stadt, Universitätsstadt	Alleinerziehende	1.585	16,2	83,9	37,2	59,4	3,5
14522190	Geringswalde, Stadt	Paare ohne Kinder	610	68,0	32,6	57,7	41,6	(1,0)
14522190	Geringswalde, Stadt	Paare mit Kind(ern)	375	75,5	24,0	61,1	33,9	4,8
14522190	Geringswalde, Stadt	Alleinerziehende	169	57,4	41,4	59,8	37,3	(3,0)
14522200	Großhartmannsdorf	Paare ohne Kinder	385	87,0	12,2	59,5	39,5	(1,3)
14522200	Großhartmannsdorf	Paare mit Kind(ern)	281	85,4	13,9	61,2	33,5	8,2
14522200	Großhartmannsdorf	Alleinerziehende	65	78,5	24,6	58,5	36,9	(4,6)
14522210	Großschirma, Stadt	Paare ohne Kinder	768	82,2	17,6	54,0	43,0	3,1
14522210	Großschirma, Stadt	Paare mit Kind(ern)	631	85,9	13,6	54,5	35,5	8,9
14522210	Großschirma, Stadt	Alleinerziehende	186	71,0	30,1	64,0	32,3	5,4
14522220	Großweitzschen	Paare ohne Kinder	409	77,3	23,0	48,4	49,4	(2,2)
14522220	Großweitzschen	Paare mit Kind(ern)	266	81,2	20,3	47,4	41,4	11,3
14522220	Großweitzschen	Alleinerziehende	107	63,6	39,3	59,8	41,1	(2,8)
14522230	Hainichen, Stadt	Paare ohne Kinder	1.166	65,2	35,0	51,4	46,8	1,8
14522230	Hainichen, Stadt	Paare mit Kind(ern)	740	72,0	28,2	57,6	34,1	8,2
14522230	Hainichen, Stadt	Alleinerziehende	355	44,5	56,6	59,4	38,9	3,7
14522240	Halsbrücke	Paare ohne Kinder	770	76,9	23,5	49,4	47,9	3,1
14522240	Halsbrücke	Paare mit Kind(ern)	574	85,2	15,3	48,3	35,0	17,1
14522240	Halsbrücke	Alleinerziehende	187	70,1	31,0	59,4	36,9	(3,7)
14522250	Hartha, Stadt	Paare ohne Kinder	1.111	59,3	41,0	55,1	43,7	1,4
14522250	Hartha, Stadt	Paare mit Kind(ern)	607	73,5	27,0	61,8	31,6	7,2
14522250	Hartha, Stadt	Alleinerziehende	241	52,3	46,9	58,9	36,1	4,6
14522260	Hartmannsdorf	Paare ohne Kinder	710	57,2	42,7	50,6	45,4	3,9
14522260	Hartmannsdorf	Paare mit Kind(ern)	409	62,3	37,4	55,7	33,3	11,0
14522260	Hartmannsdorf	Alleinerziehende	144	32,6	69,4	53,5	43,1	(2,1)
14522275	Jahnatal	Paare ohne Kinder	799	81,0	19,3	42,8	53,8	2,9
14522275	Jahnatal	Paare mit Kind(ern)	524	86,1	13,7	43,3	48,5	8,6
14522275	Jahnatal	Alleinerziehende	154	61,7	37,7	48,7	48,1	(2,6)
14522280	Königsfeld	Paare ohne Kinder	198	88,4	10,1	49,5	49,0	(1,5)
14522280	Königsfeld	Paare mit Kind(ern)	164	88,4	11,0	57,3	36,6	6,7
14522280	Königsfeld	Alleinerziehende	57	73,7	24,6	56,1	36,8	(5,3)
14522290	Königshain-Wiederau	Paare ohne Kinder	362	89,2	11,0	60,8	36,5	(0,8)
14522290	Königshain-Wiederau	Paare mit Kind(ern)	328	90,9	9,5	62,2	30,2	7,6
14522290	Königshain-Wiederau	Alleinerziehende	79	69,6	26,6	68,4	27,8	-
14522300	Kriebstein	Paare ohne Kinder	335	77,9	22,7	63,0	35,2	(0,9)
14522300	Kriebstein	Paare mit Kind(ern)	213	89,2	11,7	65,3	29,6	7,0
14522300	Kriebstein	Alleinerziehende	85	71,8	23,5	57,6	30,6	(4,7)
14522310	Leisnig, Stadt	Paare ohne Kinder	1.214	68,1	32,0	58,6	39,5	1,9
14522310	Leisnig, Stadt	Paare mit Kind(ern)	732	80,6	19,9	60,4	33,5	6,1
14522310	Leisnig, Stadt	Alleinerziehende	330	50,3	49,4	66,7	31,8	(2,1)
14522320	Leubsdorf	Paare ohne Kinder	470	72,3	28,5	62,3	36,6	(1,1)
14522320	Leubsdorf	Paare mit Kind(ern)	386	75,1	25,1	60,1	31,6	8,3
14522320	Leubsdorf	Alleinerziehende	113	59,3	42,5	73,5	29,2	-
14522330	Lichtenau	Paare ohne Kinder	1.164	86,2	14,1	44,8	51,5	3,4
14522330	Lichtenau	Paare mit Kind(ern)	855	86,9	13,0	45,3	41,3	13,2
14522330	Lichtenau	Alleinerziehende	230	76,5	24,8	54,8	37,8	7,4
14522340	Lichtenberg/Erzgeb.	Paare ohne Kinder	393	71,0	29,5	44,5	52,4	3,8
14522340	Lichtenberg/Erzgeb.	Paare mit Kind(ern)	287	77,0	22,0	45,3	40,1	13,6
14522340	Lichtenberg/Erzgeb.	Alleinerziehende	87	54,0	42,5	44,8	52,9	(3,4)
14522350	Lunzenau, Stadt	Paare ohne Kinder	650	72,8	27,2	58,6	40,8	(1,1)
14522350	Lunzenau, Stadt	Paare mit Kind(ern)	387	87,9	11,9	60,7	33,1	6,2
14522350	Lunzenau, Stadt	Alleinerziehende	149	63,1	34,2	60,4	34,2	(2,0)

AGS	Kreisfreie Stadt Gemeinde Landkreis Land	Merkmal	Wohnfläche je Wohnung und Haushalt in m ²	Zahl der Räume je Wohnung und Haushalt	Wohneigen- tumsquote in %	Durchschnittliche monatliche Nettokaltmiete je m ² in EUR
14522090	Dorfchemnitz	Paare ohne Kinder	96,4	4,9	86,3	4,82
14522090	Dorfchemnitz	Paare mit Kind(ern)	112,5	5,6	82,7	4,29
14522090	Dorfchemnitz	Alleinerziehende	97,2	5,1	70,0	4,17
14522110	Eppendorf	Paare ohne Kinder	91,1	4,7	68,7	4,46
14522110	Eppendorf	Paare mit Kind(ern)	117,1	5,5	73,5	4,50
14522110	Eppendorf	Alleinerziehende	90,0	4,8	52,3	4,49
14522120	Erlau	Paare ohne Kinder	102,0	5,0	82,4	4,73
14522120	Erlau	Paare mit Kind(ern)	125,3	5,6	84,1	4,77
14522120	Erlau	Alleinerziehende	104,5	5,3	73,6	4,73
14522140	Flöha, Stadt	Paare ohne Kinder	84,6	4,3	43,0	5,03
14522140	Flöha, Stadt	Paare mit Kind(ern)	103,1	5,0	45,9	5,04
14522140	Flöha, Stadt	Alleinerziehende	81,4	4,3	26,4	4,94
14522150	Frankenberg/Sa., Stadt, Garnisonsstadt	Paare ohne Kinder	90,6	4,5	50,9	4,91
14522150	Frankenberg/Sa., Stadt, Garnisonsstadt	Paare mit Kind(ern)	109,5	5,1	54,0	4,94
14522150	Frankenberg/Sa., Stadt, Garnisonsstadt	Alleinerziehende	84,5	4,4	32,5	4,79
14522170	Frauenstein, Stadt	Paare ohne Kinder	94,7	4,8	78,3	4,53
14522170	Frauenstein, Stadt	Paare mit Kind(ern)	114,9	5,5	82,9	4,24
14522170	Frauenstein, Stadt	Alleinerziehende	95,9	4,9	60,0	4,60
14522180	Freiberg, Stadt, Universitätsstadt	Paare ohne Kinder	82,4	4,1	31,1	5,47
14522180	Freiberg, Stadt, Universitätsstadt	Paare mit Kind(ern)	103,0	4,8	37,5	5,55
14522180	Freiberg, Stadt, Universitätsstadt	Alleinerziehende	75,5	4,0	16,7	5,41
14522190	Geringswalde, Stadt	Paare ohne Kinder	93,2	4,7	71,1	4,37
14522190	Geringswalde, Stadt	Paare mit Kind(ern)	108,0	5,2	70,1	4,31
14522190	Geringswalde, Stadt	Alleinerziehende	94,8	4,8	50,3	4,32
14522200	Großhartmannsdorf	Paare ohne Kinder	99,6	5,1	85,5	4,58
14522200	Großhartmannsdorf	Paare mit Kind(ern)	118,1	5,5	78,3	4,62
14522200	Großhartmannsdorf	Alleinerziehende	103,0	5,1	75,4	4,67
14522210	Großschirma, Stadt	Paare ohne Kinder	103,1	5,1	83,2	4,78
14522210	Großschirma, Stadt	Paare mit Kind(ern)	120,6	5,6	83,0	4,82
14522210	Großschirma, Stadt	Alleinerziehende	101,8	4,8	67,2	4,62
14522220	Großweitzschen	Paare ohne Kinder	107,2	5,1	76,8	4,17
14522220	Großweitzschen	Paare mit Kind(ern)	122,4	5,6	78,2	4,17
14522220	Großweitzschen	Alleinerziehende	106,2	5,4	64,5	4,38
14522230	Hainichen, Stadt	Paare ohne Kinder	93,2	4,5	62,9	4,73
14522230	Hainichen, Stadt	Paare mit Kind(ern)	112,6	5,3	68,2	4,74
14522230	Hainichen, Stadt	Alleinerziehende	86,5	4,0	38,0	4,82
14522240	Halsbrücke	Paare ohne Kinder	97,2	4,7	78,1	5,09
14522240	Halsbrücke	Paare mit Kind(ern)	119,5	5,4	79,3	5,06
14522240	Halsbrücke	Alleinerziehende	102,3	4,9	63,1	4,84
14522250	Hartha, Stadt	Paare ohne Kinder	92,1	4,7	61,4	4,63
14522250	Hartha, Stadt	Paare mit Kind(ern)	116,8	5,3	69,9	4,57
14522250	Hartha, Stadt	Alleinerziehende	92,6	4,7	46,1	4,53
14522260	Hartmannsdorf	Paare ohne Kinder	91,7	4,5	57,5	5,15
14522260	Hartmannsdorf	Paare mit Kind(ern)	112,0	5,2	61,9	5,11
14522260	Hartmannsdorf	Alleinerziehende	86,0	4,4	34,0	5,35
14522275	Jahnatal	Paare ohne Kinder	100,9	4,9	76,6	4,65
14522275	Jahnatal	Paare mit Kind(ern)	120,7	5,5	81,7	4,52
14522275	Jahnatal	Alleinerziehende	99,1	5,0	57,8	4,34
14522280	Königsfeld	Paare ohne Kinder	100,8	5,2	87,9	4,36
14522280	Königsfeld	Paare mit Kind(ern)	127,5	5,9	86,0	4,38
14522280	Königsfeld	Alleinerziehende	113,0	5,3	66,7	4,28
14522290	Königshain-Wiederau	Paare ohne Kinder	104,0	5,0	83,4	4,14
14522290	Königshain-Wiederau	Paare mit Kind(ern)	121,4	5,7	83,5	4,27
14522290	Königshain-Wiederau	Alleinerziehende	103,1	5,2	73,4	4,13
14522300	Kriebstein	Paare ohne Kinder	90,1	4,7	78,2	4,32
14522300	Kriebstein	Paare mit Kind(ern)	116,2	5,6	85,9	4,21
14522300	Kriebstein	Alleinerziehende	100,5	5,3	65,9	4,34
14522310	Leisnig, Stadt	Paare ohne Kinder	96,1	4,8	67,3	4,67
14522310	Leisnig, Stadt	Paare mit Kind(ern)	120,8	5,6	73,9	4,42
14522310	Leisnig, Stadt	Alleinerziehende	91,2	4,6	46,7	4,56
14522320	Leubsdorf	Paare ohne Kinder	94,2	4,7	75,1	4,49
14522320	Leubsdorf	Paare mit Kind(ern)	112,6	5,3	73,3	4,64
14522320	Leubsdorf	Alleinerziehende	92,4	4,8	58,4	4,60
14522330	Lichtenau	Paare ohne Kinder	103,7	4,8	84,6	5,03
14522330	Lichtenau	Paare mit Kind(ern)	117,4	5,3	81,1	5,09
14522330	Lichtenau	Alleinerziehende	98,3	4,9	67,8	4,74
14522340	Lichtenberg/Erzgeb.	Paare ohne Kinder	93,9	4,8	74,3	4,84
14522340	Lichtenberg/Erzgeb.	Paare mit Kind(ern)	113,3	5,2	74,6	4,40
14522340	Lichtenberg/Erzgeb.	Alleinerziehende	83,7	4,4	50,6	4,62
14522350	Lunzenau, Stadt	Paare ohne Kinder	91,5	4,6	71,8	4,54
14522350	Lunzenau, Stadt	Paare mit Kind(ern)	115,2	5,3	82,9	4,41
14522350	Lunzenau, Stadt	Alleinerziehende	88,4	4,6	53,7	4,33

AGS	Kreisfreie Stadt Gemeinde Landkreis Land	Merkmal	Haushalte	Haushalte in Gebäuden mit 1 und 2 Wohnungen in %	Haushalte in Gebäuden mit 3 und mehr Wohnungen in %	Haushalte in Gebäuden mit Baujahr bis 1949 in %	Haushalte in Gebäuden mit Baujahr von 1950 bis 2009 in %	Haushalte in Gebäuden mit Baujahr 2010 und später in %
14522360	Mittweida, Stadt, Hochschulstadt	Paare ohne Kinder	2.179	41,0	58,9	47,8	50,5	1,6
14522360	Mittweida, Stadt, Hochschulstadt	Paare mit Kind(ern)	1.059	60,2	39,9	56,4	36,8	7,3
14522360	Mittweida, Stadt, Hochschulstadt	Alleinerziehende	499	34,5	66,1	58,3	38,9	2,6
14522380	Mühlau	Paare ohne Kinder	330	80,9	18,5	47,3	49,4	(1,2)
14522380	Mühlau	Paare mit Kind(ern)	265	85,3	14,3	51,3	37,7	9,4
14522380	Mühlau	Alleinerziehende	44	71,4	27,3	54,5	34,1	(6,8)
14522390	Mulda/Sa.	Paare ohne Kinder	353	69,4	30,0	47,9	51,6	-
14522390	Mulda/Sa.	Paare mit Kind(ern)	276	78,3	21,4	50,7	39,1	8,0
14522390	Mulda/Sa.	Alleinerziehende	102	62,7	37,3	56,9	41,2	-
14522400	Neuhausen/Erzgeb.	Paare ohne Kinder	414	74,2	26,8	68,4	30,4	(1,0)
14522400	Neuhausen/Erzgeb.	Paare mit Kind(ern)	218	86,2	14,7	66,5	28,0	5,5
14522400	Neuhausen/Erzgeb.	Alleinerziehende	76	71,1	31,6	60,5	34,2	(5,3)
14522420	Niederwiesa	Paare ohne Kinder	765	72,0	28,2	45,1	53,2	1,4
14522420	Niederwiesa	Paare mit Kind(ern)	496	76,0	24,6	50,8	36,7	12,5
14522420	Niederwiesa	Alleinerziehende	156	57,1	46,2	51,9	47,4	(1,9)
14522430	Oberschöna	Paare ohne Kinder	496	85,7	13,9	42,3	53,8	4,4
14522430	Oberschöna	Paare mit Kind(ern)	441	86,2	13,8	43,1	44,7	13,4
14522430	Oberschöna	Alleinerziehende	106	63,2	36,8	40,6	51,9	(3,8)
14522440	Oederan, Stadt	Paare ohne Kinder	1.194	66,8	33,0	48,3	49,5	2,3
14522440	Oederan, Stadt	Paare mit Kind(ern)	781	77,5	22,8	53,5	35,2	10,8
14522440	Oederan, Stadt	Alleinerziehende	267	47,9	50,6	51,7	45,3	(1,9)
14522460	Penig, Stadt	Paare ohne Kinder	1.363	65,6	34,2	58,3	38,8	2,9
14522460	Penig, Stadt	Paare mit Kind(ern)	829	77,0	23,0	57,3	33,3	9,4
14522460	Penig, Stadt	Alleinerziehende	271	53,9	46,5	60,5	36,5	(3,3)
14522470	Rechenberg-Bienenmühle	Paare ohne Kinder	312	74,4	26,6	58,7	42,3	-
14522470	Rechenberg-Bienenmühle	Paare mit Kind(ern)	183	83,1	14,2	50,3	43,7	(2,7)
14522470	Rechenberg-Bienenmühle	Alleinerziehende	71	50,7	54,9	56,3	39,4	-
14522480	Reinsberg	Paare ohne Kinder	391	87,0	14,1	48,3	48,8	2,8
14522480	Reinsberg	Paare mit Kind(ern)	345	84,9	14,5	52,5	40,3	6,7
14522480	Reinsberg	Alleinerziehende	106	67,9	29,2	55,7	38,7	-
14522490	Rochlitz, Stadt, Stadt des Roten Porphy	Paare ohne Kinder	883	45,0	54,8	45,8	52,4	1,2
14522490	Rochlitz, Stadt, Stadt des Roten Porphy	Paare mit Kind(ern)	448	60,0	39,3	51,1	39,5	9,4
14522490	Rochlitz, Stadt, Stadt des Roten Porphy	Alleinerziehende	208	32,2	68,8	49,5	50,5	(2,9)
14522500	Rossau	Paare ohne Kinder	508	78,1	20,9	46,5	50,0	3,3
14522500	Rossau	Paare mit Kind(ern)	393	80,9	18,1	50,4	39,9	9,7
14522500	Rossau	Alleinerziehende	102	58,8	40,2	45,1	44,1	(6,9)
14522510	Roßwein, Stadt	Paare ohne Kinder	1.116	60,9	39,2	52,0	46,4	1,6
14522510	Roßwein, Stadt	Paare mit Kind(ern)	675	73,6	26,1	57,6	34,5	7,9
14522510	Roßwein, Stadt	Alleinerziehende	300	48,7	50,7	60,3	36,0	(2,7)
14522520	Sayda, Stadt	Paare ohne Kinder	253	70,0	31,2	56,1	43,1	(1,2)
14522520	Sayda, Stadt	Paare mit Kind(ern)	169	74,6	22,5	54,4	39,1	(5,3)
14522520	Sayda, Stadt	Alleinerziehende	63	61,9	41,3	38,1	58,7	(4,8)
14522530	Seelitz	Paare ohne Kinder	289	88,9	9,7	58,8	37,7	(2,1)
14522530	Seelitz	Paare mit Kind(ern)	178	93,8	6,2	59,6	33,7	7,9
14522530	Seelitz	Alleinerziehende	50	71,2	30,0	62,0	30,0	(6,0)
14522540	Striegistal	Paare ohne Kinder	615	86,2	14,0	63,4	33,7	2,8
14522540	Striegistal	Paare mit Kind(ern)	546	90,5	10,3	63,0	30,6	7,3
14522540	Striegistal	Alleinerziehende	162	76,5	22,8	69,1	29,0	(1,9)
14522550	Taura	Paare ohne Kinder	342	80,1	21,1	60,8	38,0	(2,0)
14522550	Taura	Paare mit Kind(ern)	254	78,7	22,4	70,5	21,3	8,7
14522550	Taura	Alleinerziehende	89	57,3	46,1	71,9	28,1	(4,5)
14522570	Waldheim, Stadt	Paare ohne Kinder	1.321	50,9	48,9	55,4	42,7	1,9
14522570	Waldheim, Stadt	Paare mit Kind(ern)	768	66,4	33,1	57,2	37,4	6,1
14522570	Waldheim, Stadt	Alleinerziehende	303	33,7	65,0	63,4	35,0	(3,0)
14522580	Wechselburg	Paare ohne Kinder	259	81,5	19,3	58,3	40,2	(1,9)
14522580	Wechselburg	Paare mit Kind(ern)	201	84,1	16,9	57,2	35,3	5,0
14522580	Wechselburg	Alleinerziehende	68	72,1	22,1	58,8	38,2	-
14522590	Weißenborn/Erzgeb.	Paare ohne Kinder	387	65,4	33,9	37,5	59,9	2,6
14522590	Weißenborn/Erzgeb.	Paare mit Kind(ern)	271	72,3	26,9	39,9	38,0	22,1
14522590	Weißenborn/Erzgeb.	Alleinerziehende	81	49,4	54,3	37,0	59,3	(3,7)
14522600	Zettlitz	Paare ohne Kinder	114	84,2	15,8	47,4	51,8	(2,6)
14522600	Zettlitz	Paare mit Kind(ern)	75	93,0	(6,7)	50,7	41,3	(4,0)
14522600	Zettlitz	Alleinerziehende	15	(78,6)	(21,4)	(31,3)	(58,8)	(20,0)
14523	Vogtlandkreis	Paare ohne Kinder	33.729	58,3	41,7	51,3	46,7	2,0
14523	Vogtlandkreis	Paare mit Kind(ern)	19.857	66,7	33,3	56,7	35,6	7,7
14523	Vogtlandkreis	Alleinerziehende	8.449	42,4	57,6	55,5	41,8	2,7
14523010	Adorf/Vogtl., Stadt	Paare ohne Kinder	707	64,4	36,2	54,6	44,8	1,4
14523010	Adorf/Vogtl., Stadt	Paare mit Kind(ern)	418	80,9	19,4	56,5	34,2	9,1
14523010	Adorf/Vogtl., Stadt	Alleinerziehende	185	53,5	45,9	60,0	37,3	(1,6)
14523020	Auerbach/Vogtl., Stadt	Paare ohne Kinder	2.729	55,0	45,1	45,1	52,8	2,3
14523020	Auerbach/Vogtl., Stadt	Paare mit Kind(ern)	1.480	65,3	35,0	54,6	37,0	8,9
14523020	Auerbach/Vogtl., Stadt	Alleinerziehende	697	41,5	58,4	49,8	45,8	3,9

AGS	Kreisfreie Stadt Gemeinde Landkreis Land	Merkmal	Wohnfläche je Wohnung und Haushalt in m ²	Zahl der Räume je Wohnung und Haushalt	Wohneigen- tumsquote in %	Durchschnittliche monatliche Nettokaltmiete je m ² in EUR
14522360	Mittweida, Stadt, Hochschulstadt	Paare ohne Kinder	83,0	4,2	44,0	5,19
14522360	Mittweida, Stadt, Hochschulstadt	Paare mit Kind(ern)	110,1	5,1	59,6	4,94
14522360	Mittweida, Stadt, Hochschulstadt	Alleinerziehende	86,9	4,4	33,9	5,15
14522380	Mühlau	Paare ohne Kinder	100,1	4,7	76,4	4,90
14522380	Mühlau	Paare mit Kind(ern)	125,6	5,6	78,5	4,95
14522380	Mühlau	Alleinerziehende	102,4	5,0	69,6	5,34
14522390	Mulda/Sa.	Paare ohne Kinder	91,8	4,7	67,6	4,78
14522390	Mulda/Sa.	Paare mit Kind(ern)	108,8	5,2	75,7	4,50
14522390	Mulda/Sa.	Alleinerziehende	98,7	4,7	53,9	4,51
14522400	Neuhausen/Erzgeb.	Paare ohne Kinder	92,4	4,7	67,1	4,14
14522400	Neuhausen/Erzgeb.	Paare mit Kind(ern)	114,8	5,5	79,4	4,18
14522400	Neuhausen/Erzgeb.	Alleinerziehende	90,1	4,8	59,2	3,96
14522420	Niederwiesa	Paare ohne Kinder	102,5	4,8	77,0	5,10
14522420	Niederwiesa	Paare mit Kind(ern)	118,8	5,4	76,0	5,07
14522420	Niederwiesa	Alleinerziehende	90,1	4,7	44,2	5,08
14522430	Oberschöna	Paare ohne Kinder	104,6	5,0	80,2	4,42
14522430	Oberschöna	Paare mit Kind(ern)	121,8	5,6	81,4	4,81
14522430	Oberschöna	Alleinerziehende	94,1	4,7	55,7	4,79
14522440	Oederan, Stadt	Paare ohne Kinder	93,1	4,6	65,4	4,78
14522440	Oederan, Stadt	Paare mit Kind(ern)	115,3	5,3	72,9	4,54
14522440	Oederan, Stadt	Alleinerziehende	86,5	4,4	44,6	4,69
14522460	Penig, Stadt	Paare ohne Kinder	92,6	4,5	64,4	4,89
14522460	Penig, Stadt	Paare mit Kind(ern)	114,6	5,2	73,5	4,59
14522460	Penig, Stadt	Alleinerziehende	91,9	4,5	49,4	4,54
14522470	Rechenberg-Bienenmühle	Paare ohne Kinder	91,9	4,8	72,5	4,24
14522470	Rechenberg-Bienenmühle	Paare mit Kind(ern)	111,3	5,3	76,5	4,10
14522470	Rechenberg-Bienenmühle	Alleinerziehende	80,8	4,7	42,3	4,54
14522480	Reinsberg	Paare ohne Kinder	101,7	4,9	82,9	4,37
14522480	Reinsberg	Paare mit Kind(ern)	119,4	5,6	78,8	4,59
14522480	Reinsberg	Alleinerziehende	94,7	4,8	60,4	4,48
14522490	Rochlitz, Stadt, Stadt des Roten Porphy	Paare ohne Kinder	87,3	4,4	48,9	4,63
14522490	Rochlitz, Stadt, Stadt des Roten Porphy	Paare mit Kind(ern)	109,9	5,0	58,3	4,71
14522490	Rochlitz, Stadt, Stadt des Roten Porphy	Alleinerziehende	82,0	4,3	32,7	4,66
14522500	Rossau	Paare ohne Kinder	97,9	4,8	78,3	4,88
14522500	Rossau	Paare mit Kind(ern)	115,8	5,5	77,9	4,72
14522500	Rossau	Alleinerziehende	96,3	5,0	57,8	5,67
14522510	Roßwein, Stadt	Paare ohne Kinder	92,3	4,6	60,8	4,40
14522510	Roßwein, Stadt	Paare mit Kind(ern)	118,0	5,4	69,0	4,31
14522510	Roßwein, Stadt	Alleinerziehende	91,3	4,5	44,7	4,50
14522520	Sayda, Stadt	Paare ohne Kinder	92,2	4,6	81,4	4,63
14522520	Sayda, Stadt	Paare mit Kind(ern)	113,6	5,4	71,6	4,12
14522520	Sayda, Stadt	Alleinerziehende	92,1	4,8	61,9	4,39
14522530	Seelitz	Paare ohne Kinder	102,9	5,1	86,9	5,21
14522530	Seelitz	Paare mit Kind(ern)	124,4	5,4	89,9	5,19
14522530	Seelitz	Alleinerziehende	95,0	5,0	69,8	4,12
14522540	Striegistal	Paare ohne Kinder	102,4	5,0	82,4	3,76
14522540	Striegistal	Paare mit Kind(ern)	119,1	5,6	84,4	4,17
14522540	Striegistal	Alleinerziehende	103,2	5,3	69,1	4,31
14522550	Taura	Paare ohne Kinder	96,1	4,8	77,1	4,65
14522550	Taura	Paare mit Kind(ern)	114,5	5,3	77,6	4,53
14522550	Taura	Alleinerziehende	91,6	4,6	53,9	4,57
14522570	Waldheim, Stadt	Paare ohne Kinder	88,7	4,4	52,8	4,56
14522570	Waldheim, Stadt	Paare mit Kind(ern)	115,0	5,3	63,2	4,64
14522570	Waldheim, Stadt	Alleinerziehende	83,6	4,3	31,7	4,62
14522580	Wechselburg	Paare ohne Kinder	102,4	4,9	81,1	4,82
14522580	Wechselburg	Paare mit Kind(ern)	119,2	5,7	83,1	5,34
14522580	Wechselburg	Alleinerziehende	106,9	5,3	69,1	4,67
14522590	Weißenborn/Erzgeb.	Paare ohne Kinder	98,9	4,8	71,3	4,84
14522590	Weißenborn/Erzgeb.	Paare mit Kind(ern)	117,9	5,3	72,3	5,13
14522590	Weißenborn/Erzgeb.	Alleinerziehende	88,4	4,5	50,6	5,00
14522600	Zettlitz	Paare ohne Kinder	107,2	5,1	86,0	4,09
14522600	Zettlitz	Paare mit Kind(ern)	130,5	5,7	90,4	4,22
14522600	Zettlitz	Alleinerziehende	108,1	4,9	(75,0)	4,32
14523	Vogtlandkreis	Paare ohne Kinder	91,1	4,4	59,1	4,50
14523	Vogtlandkreis	Paare mit Kind(ern)	112,3	5,2	63,6	4,44
14523	Vogtlandkreis	Alleinerziehende	88,2	4,4	39,6	4,39
14523010	Adorf/Vogtl., Stadt	Paare ohne Kinder	89,5	4,4	61,2	4,52
14523010	Adorf/Vogtl., Stadt	Paare mit Kind(ern)	112,2	5,3	77,5	4,29
14523010	Adorf/Vogtl., Stadt	Alleinerziehende	88,9	4,5	49,2	4,54
14523020	Auerbach/Vogtl., Stadt	Paare ohne Kinder	91,4	4,4	55,5	4,24
14523020	Auerbach/Vogtl., Stadt	Paare mit Kind(ern)	110,7	5,1	61,1	4,14
14523020	Auerbach/Vogtl., Stadt	Alleinerziehende	90,1	4,3	36,9	4,20

AGS	Kreisfreie Stadt Gemeinde Landkreis Land	Merkmal	Haushalte	Haushalte in Gebäuden mit 1 und 2 Wohnungen in %	Haushalte in Gebäuden mit 3 und mehr Wohnungen in %	Haushalte in Gebäuden mit Baujahr bis 1949 in %	Haushalte in Gebäuden mit Baujahr von 1950 bis 2009 in %	Haushalte in Gebäuden mit Baujahr 2010 und später in %
14523030	Bad Brambach	Paare ohne Kinder	259	85,7	14,3	64,9	35,1	-
14523030	Bad Brambach	Paare mit Kind(ern)	165	92,2	7,9	65,5	29,7	(4,2)
14523030	Bad Brambach	Alleinerziehende	56	84,2	(16,1)	64,3	28,6	-
14523040	Bad Elster, Stadt	Paare ohne Kinder	563	54,7	45,1	46,9	51,3	2,5
14523040	Bad Elster, Stadt	Paare mit Kind(ern)	279	70,3	29,0	57,0	36,2	5,7
14523040	Bad Elster, Stadt	Alleinerziehende	137	45,3	53,3	46,7	47,4	(5,8)
14523050	Bergen	Paare ohne Kinder	178	88,8	11,8	65,2	32,6	(2,2)
14523050	Bergen	Paare mit Kind(ern)	92	91,1	(8,7)	53,3	38,0	(9,8)
14523050	Bergen	Alleinerziehende	31	81,8	(19,4)	75,0	(22,6)	(9,7)
14523060	Bösenbrunn	Paare ohne Kinder	166	88,0	9,6	58,4	39,2	(2,4)
14523060	Bösenbrunn	Paare mit Kind(ern)	131	91,3	8,4	42,0	45,8	(6,9)
14523060	Bösenbrunn	Alleinerziehende	52	88,2	(11,5)	63,5	32,7	-
14523080	Eichigt	Paare ohne Kinder	158	94,8	(5,1)	56,3	43,0	(1,9)
14523080	Eichigt	Paare mit Kind(ern)	133	91,9	8,3	48,9	42,9	8,3
14523080	Eichigt	Alleinerziehende	48	91,3	(8,3)	56,3	41,7	(6,3)
14523090	Ellefeld	Paare ohne Kinder	399	71,4	28,8	69,4	30,6	(0,8)
14523090	Ellefeld	Paare mit Kind(ern)	256	78,1	23,0	64,1	27,0	10,2
14523090	Ellefeld	Alleinerziehende	81	59,3	43,2	65,4	32,1	-
14523100	Elsterberg, Stadt	Paare ohne Kinder	622	60,5	40,0	60,8	38,7	(1,0)
14523100	Elsterberg, Stadt	Paare mit Kind(ern)	314	71,7	27,4	67,8	27,1	5,1
14523100	Elsterberg, Stadt	Alleinerziehende	152	54,6	47,4	62,5	38,8	-
14523120	Falkenstein/Vogtl., Stadt	Paare ohne Kinder	1.138	55,9	44,0	66,3	32,2	1,4
14523120	Falkenstein/Vogtl., Stadt	Paare mit Kind(ern)	630	62,1	37,8	68,4	26,2	5,4
14523120	Falkenstein/Vogtl., Stadt	Alleinerziehende	301	34,9	66,1	71,8	26,2	-
14523130	Grünbach	Paare ohne Kinder	278	89,6	11,9	60,1	37,4	(2,9)
14523130	Grünbach	Paare mit Kind(ern)	162	95,7	(4,3)	58,6	30,2	11,1
14523130	Grünbach	Alleinerziehende	50	79,2	20,0	66,0	32,0	(6,0)
14523150	Heinsdorfergrund	Paare ohne Kinder	322	85,4	15,2	40,1	58,7	(0,9)
14523150	Heinsdorfergrund	Paare mit Kind(ern)	241	90,0	8,7	41,9	49,4	8,7
14523150	Heinsdorfergrund	Alleinerziehende	53	84,0	(15,1)	49,1	43,4	-
14523160	Klingenthal, Stadt	Paare ohne Kinder	1.254	66,7	33,5	60,0	38,1	2,5
14523160	Klingenthal, Stadt	Paare mit Kind(ern)	643	81,6	18,7	68,7	26,0	4,8
14523160	Klingenthal, Stadt	Alleinerziehende	265	60,4	39,2	58,9	40,0	(2,3)
14523170	Lengendorf, Stadt	Paare ohne Kinder	1.122	73,6	26,2	54,6	42,7	2,6
14523170	Lengendorf, Stadt	Paare mit Kind(ern)	702	80,6	19,2	56,4	36,6	7,1
14523170	Lengendorf, Stadt	Alleinerziehende	236	62,3	38,6	64,8	33,9	(2,5)
14523190	Limbach	Paare ohne Kinder	228	92,1	8,8	62,7	32,0	5,7
14523190	Limbach	Paare mit Kind(ern)	149	96,6	(3,4)	51,7	33,6	14,1
14523190	Limbach	Alleinerziehende	45	87,2	(13,3)	78,0	28,9	-
14523200	Markneukirchen, Stadt	Paare ohne Kinder	1.105	69,3	31,0	70,5	28,0	1,9
14523200	Markneukirchen, Stadt	Paare mit Kind(ern)	694	76,5	23,2	68,6	23,8	7,8
14523200	Markneukirchen, Stadt	Alleinerziehende	269	59,9	40,9	72,9	24,9	(1,5)
14523230	Mühlental	Paare ohne Kinder	199	96,0	(4,0)	64,8	34,2	(2,5)
14523230	Mühlental	Paare mit Kind(ern)	158	94,8	(5,1)	63,3	33,5	(5,1)
14523230	Mühlental	Alleinerziehende	34	87,9	(11,8)	64,7	35,3	-
14523245	Muldenhammer	Paare ohne Kinder	504	80,8	19,4	56,5	43,5	-
14523245	Muldenhammer	Paare mit Kind(ern)	304	85,5	13,8	54,6	39,1	5,9
14523245	Muldenhammer	Alleinerziehende	84	77,4	21,4	57,1	36,9	(4,8)
14523260	Netzschkau, Stadt	Paare ohne Kinder	597	73,4	26,3	74,7	23,5	(1,3)
14523260	Netzschkau, Stadt	Paare mit Kind(ern)	342	76,3	24,3	69,9	22,2	8,2
14523260	Netzschkau, Stadt	Alleinerziehende	129	62,0	39,5	69,0	27,9	(3,1)
14523270	Neuensalz	Paare ohne Kinder	349	86,5	14,0	41,0	58,2	(0,9)
14523270	Neuensalz	Paare mit Kind(ern)	245	89,8	12,2	45,7	45,7	8,6
14523270	Neuensalz	Alleinerziehende	53	77,4	22,6	41,5	50,9	-
14523280	Neumark	Paare ohne Kinder	454	78,4	22,7	54,8	38,8	4,8
14523280	Neumark	Paare mit Kind(ern)	316	85,8	14,9	54,4	35,1	11,7
14523280	Neumark	Alleinerziehende	91	71,4	33,0	60,4	39,6	(6,6)
14523290	Neustadt/Vogtl.	Paare ohne Kinder	177	88,1	13,0	51,4	45,2	5,6
14523290	Neustadt/Vogtl.	Paare mit Kind(ern)	108	90,2	10,2	49,1	33,3	14,8
14523290	Neustadt/Vogtl.	Alleinerziehende	29	85,2	(13,8)	(24,1)	53,8	(10,3)
14523300	Oelsnitz/Vogtl., Stadt	Paare ohne Kinder	1.551	56,6	43,3	53,7	45,2	1,0
14523300	Oelsnitz/Vogtl., Stadt	Paare mit Kind(ern)	904	68,7	31,5	61,1	32,0	6,9
14523300	Oelsnitz/Vogtl., Stadt	Alleinerziehende	423	43,0	57,7	62,6	34,3	2,6
14523310	Pausa-Mühltröff, Stadt	Paare ohne Kinder	700	82,6	17,1	65,4	33,4	(1,1)
14523310	Pausa-Mühltröff, Stadt	Paare mit Kind(ern)	523	90,4	10,1	63,3	30,0	6,3
14523310	Pausa-Mühltröff, Stadt	Alleinerziehende	165	68,5	30,9	63,6	31,5	(2,4)
14523320	Plauen, Stadt	Paare ohne Kinder	9.228	34,9	65,1	39,1	58,5	2,4
14523320	Plauen, Stadt	Paare mit Kind(ern)	5.091	39,4	60,6	50,9	41,3	7,9
14523320	Plauen, Stadt	Alleinerziehende	2.695	18,8	81,3	49,3	48,5	2,2
14523330	Pöhl	Paare ohne Kinder	383	76,2	23,2	50,1	48,0	(0,8)
14523330	Pöhl	Paare mit Kind(ern)	250	78,0	22,8	49,6	42,4	9,6
14523330	Pöhl	Alleinerziehende	94	64,9	37,2	48,9	53,2	(3,2)

AGS	Kreisfreie Stadt Gemeinde Landkreis Land	Merkmal	Wohnfläche je Wohnung und Haushalt in m ²	Zahl der Räume je Wohnung und Haushalt	Wohneigen- tumsquote in %	Durchschnittliche monatliche Nettokaltmiete je m ² in EUR
14523030	Bad Brambach	Paare ohne Kinder	100,3	4,9	81,6	4,02
14523030	Bad Brambach	Paare mit Kind(ern)	125,2	5,6	86,1	3,61
14523030	Bad Brambach	Alleinerziehende	102,9	5,3	73,2	3,97
14523040	Bad Elster, Stadt	Paare ohne Kinder	91,7	4,5	58,6	4,94
14523040	Bad Elster, Stadt	Paare mit Kind(ern)	116,7	5,4	67,7	4,91
14523040	Bad Elster, Stadt	Alleinerziehende	83,9	4,2	46,7	4,73
14523050	Bergen	Paare ohne Kinder	98,9	4,8	81,5	4,17
14523050	Bergen	Paare mit Kind(ern)	123,9	5,6	85,4	4,00
14523050	Bergen	Alleinerziehende	110,6	5,4	75,0	3,63
14523060	Bösenbrunn	Paare ohne Kinder	93,2	4,6	86,7	4,13
14523060	Bösenbrunn	Paare mit Kind(ern)	116,0	5,4	84,0	3,83
14523060	Bösenbrunn	Alleinerziehende	94,2	4,9	87,8	4,72
14523080	Eichigt	Paare ohne Kinder	100,2	4,9	89,9	2,83
14523080	Eichigt	Paare mit Kind(ern)	118,2	5,6	93,9	3,80
14523080	Eichigt	Alleinerziehende	114,2	5,3	93,5	5,48
14523090	Ellefeld	Paare ohne Kinder	93,4	4,7	70,8	3,93
14523090	Ellefeld	Paare mit Kind(ern)	118,1	5,3	73,8	4,31
14523090	Ellefeld	Alleinerziehende	88,1	4,5	48,1	4,19
14523100	Elsterberg, Stadt	Paare ohne Kinder	91,4	4,5	64,1	4,11
14523100	Elsterberg, Stadt	Paare mit Kind(ern)	112,2	5,2	73,2	4,08
14523100	Elsterberg, Stadt	Alleinerziehende	91,0	4,5	60,5	4,15
14523120	Falkenstein/Vogtl., Stadt	Paare ohne Kinder	91,7	4,5	60,5	4,39
14523120	Falkenstein/Vogtl., Stadt	Paare mit Kind(ern)	114,5	5,3	62,4	4,13
14523120	Falkenstein/Vogtl., Stadt	Alleinerziehende	87,4	4,4	34,2	4,18
14523130	Grünbach	Paare ohne Kinder	103,0	4,8	86,3	4,79
14523130	Grünbach	Paare mit Kind(ern)	127,9	5,4	89,5	3,47
14523130	Grünbach	Alleinerziehende	101,5	4,8	68,0	4,43
14523150	Heinsdorfergrund	Paare ohne Kinder	103,4	4,9	86,6	4,60
14523150	Heinsdorfergrund	Paare mit Kind(ern)	127,3	5,6	86,3	4,22
14523150	Heinsdorfergrund	Alleinerziehende	100,6	5,0	62,3	4,19
14523160	Klingenthal, Stadt	Paare ohne Kinder	90,4	4,6	66,9	3,99
14523160	Klingenthal, Stadt	Paare mit Kind(ern)	113,1	5,4	75,9	4,03
14523160	Klingenthal, Stadt	Alleinerziehende	91,0	4,7	58,5	4,16
14523170	Lengsfeld, Stadt	Paare ohne Kinder	93,8	4,6	71,2	4,49
14523170	Lengsfeld, Stadt	Paare mit Kind(ern)	115,9	5,4	77,5	4,30
14523170	Lengsfeld, Stadt	Alleinerziehende	96,4	4,7	58,9	4,57
14523190	Limbach	Paare ohne Kinder	101,1	4,8	88,2	4,78
14523190	Limbach	Paare mit Kind(ern)	122,0	5,3	85,9	4,75
14523190	Limbach	Alleinerziehende	95,2	4,8	85,1	4,22
14523200	Markneukirchen, Stadt	Paare ohne Kinder	90,1	4,5	71,4	4,25
14523200	Markneukirchen, Stadt	Paare mit Kind(ern)	113,8	5,4	71,5	4,37
14523200	Markneukirchen, Stadt	Alleinerziehende	89,5	4,7	57,6	4,44
14523230	Mühlental	Paare ohne Kinder	102,2	4,8	90,5	3,49
14523230	Mühlental	Paare mit Kind(ern)	124,8	5,6	87,3	4,14
14523230	Mühlental	Alleinerziehende	107,0	4,9	92,1	(3,46)
14523245	Muldenhammer	Paare ohne Kinder	94,1	4,9	79,9	4,21
14523245	Muldenhammer	Paare mit Kind(ern)	113,5	5,5	82,6	4,06
14523245	Muldenhammer	Alleinerziehende	102,8	5,2	65,5	4,33
14523260	Netzschkau, Stadt	Paare ohne Kinder	93,4	4,6	73,5	4,45
14523260	Netzschkau, Stadt	Paare mit Kind(ern)	115,0	5,4	74,3	4,15
14523260	Netzschkau, Stadt	Alleinerziehende	94,6	4,8	56,6	4,46
14523270	Neuensalz	Paare ohne Kinder	100,1	4,7	84,8	4,48
14523270	Neuensalz	Paare mit Kind(ern)	122,7	5,4	89,3	4,52
14523270	Neuensalz	Alleinerziehende	107,9	5,4	73,6	4,69
14523280	Neumark	Paare ohne Kinder	97,5	4,7	77,3	5,26
14523280	Neumark	Paare mit Kind(ern)	122,6	5,4	81,6	4,88
14523280	Neumark	Alleinerziehende	107,1	4,6	65,9	5,21
14523290	Neustadt/Vogtl.	Paare ohne Kinder	101,5	4,8	84,2	3,72
14523290	Neustadt/Vogtl.	Paare mit Kind(ern)	115,8	5,2	78,7	4,14
14523290	Neustadt/Vogtl.	Alleinerziehende	107,8	5,1	64,3	3,88
14523300	Oelsnitz/Vogtl., Stadt	Paare ohne Kinder	88,6	4,4	59,4	4,27
14523300	Oelsnitz/Vogtl., Stadt	Paare mit Kind(ern)	109,7	5,0	63,5	4,45
14523300	Oelsnitz/Vogtl., Stadt	Alleinerziehende	86,1	4,4	37,1	4,38
14523310	Pausa-Mühltröf, Stadt	Paare ohne Kinder	97,8	4,8	77,8	4,28
14523310	Pausa-Mühltröf, Stadt	Paare mit Kind(ern)	119,6	5,6	82,8	4,24
14523310	Pausa-Mühltröf, Stadt	Alleinerziehende	95,6	4,8	59,4	4,19
14523320	Plauen, Stadt	Paare ohne Kinder	85,4	4,1	37,3	4,66
14523320	Plauen, Stadt	Paare mit Kind(ern)	105,3	4,7	39,1	4,57
14523320	Plauen, Stadt	Alleinerziehende	80,7	4,0	19,0	4,42
14523330	Pöhl	Paare ohne Kinder	98,9	4,8	74,2	4,39
14523330	Pöhl	Paare mit Kind(ern)	118,6	5,5	77,6	4,77
14523330	Pöhl	Alleinerziehende	105,6	4,9	70,2	4,53

AGS	Kreisfreie Stadt Gemeinde Landkreis Land	Merkmal	Haushalte	Haushalte in Gebäuden mit 1 und 2 Wohnungen in %	Haushalte in Gebäuden mit 3 und mehr Wohnungen in %	Haushalte in Gebäuden mit Baujahr bis 1949 in %	Haushalte in Gebäuden mit Baujahr von 1950 bis 2009 in %	Haushalte in Gebäuden mit Baujahr 2010 und später in %
14523340	Reichenbach im Vogtland, Stadt	Paare ohne Kinder	2.970	47,5	52,4	55,1	43,0	1,9
14523340	Reichenbach im Vogtland, Stadt	Paare mit Kind(ern)	1.479	55,7	44,2	65,2	30,3	4,7
14523340	Reichenbach im Vogtland, Stadt	Alleinerziehende	863	35,9	64,0	58,2	38,8	3,0
14523360	Rodewisch, Stadt	Paare ohne Kinder	948	63,6	36,4	57,9	39,1	2,8
14523360	Rodewisch, Stadt	Paare mit Kind(ern)	559	69,4	31,1	58,1	33,6	8,1
14523360	Rodewisch, Stadt	Alleinerziehende	240	42,9	56,7	49,6	46,7	(3,3)
14523365	Rosenbach/Vogtl.	Paare ohne Kinder	642	78,5	21,2	48,8	49,8	(1,4)
14523365	Rosenbach/Vogtl.	Paare mit Kind(ern)	447	85,5	15,0	49,2	44,5	6,3
14523365	Rosenbach/Vogtl.	Alleinerziehende	125	68,8	32,0	45,6	47,2	8,0
14523370	Schöneck/Vogtl., Stadt	Paare ohne Kinder	464	65,9	34,1	60,6	39,4	(0,9)
14523370	Schöneck/Vogtl., Stadt	Paare mit Kind(ern)	297	79,1	21,5	56,6	35,7	7,7
14523370	Schöneck/Vogtl., Stadt	Alleinerziehende	101	66,3	35,6	61,4	34,7	(4,0)
14523380	Steinberg	Paare ohne Kinder	402	80,6	19,7	60,7	38,3	(2,0)
14523380	Steinberg	Paare mit Kind(ern)	309	83,8	17,2	63,8	29,8	6,5
14523380	Steinberg	Alleinerziehende	65	58,5	38,5	43,1	52,3	-
14523410	Theuma	Paare ohne Kinder	165	92,2	7,9	43,6	57,0	(1,8)
14523410	Theuma	Paare mit Kind(ern)	120	96,6	(3,3)	38,3	48,3	13,3
14523410	Theuma	Alleinerziehende	33	90,3	(9,1)	62,5	36,4	-
14523420	Tirpersdorf	Paare ohne Kinder	223	94,2	7,2	47,1	51,6	(3,1)
14523420	Tirpersdorf	Paare mit Kind(ern)	159	95,7	(4,4)	43,4	40,9	15,7
14523420	Tirpersdorf	Alleinerziehende	39	92,3	(7,7)	61,5	35,9	-
14523430	Treuen, Stadt	Paare ohne Kinder	1.228	67,8	31,8	56,0	42,0	2,0
14523430	Treuen, Stadt	Paare mit Kind(ern)	773	73,1	26,5	59,6	31,7	8,5
14523430	Treuen, Stadt	Alleinerziehende	257	51,8	48,6	56,4	39,7	3,9
14523440	Triebel/Vogtl.	Paare ohne Kinder	199	86,9	12,6	47,7	50,3	(2,0)
14523440	Triebel/Vogtl.	Paare mit Kind(ern)	117	88,9	11,1	50,4	39,3	(7,7)
14523440	Triebel/Vogtl.	Alleinerziehende	46	80,0	(19,6)	56,5	43,5	-
14523450	Weischlitz	Paare ohne Kinder	875	83,0	16,8	48,8	49,1	2,2
14523450	Weischlitz	Paare mit Kind(ern)	675	84,4	15,4	52,7	39,4	7,7
14523450	Weischlitz	Alleinerziehende	169	66,3	33,1	55,0	45,0	(3,0)
14523460	Werda	Paare ohne Kinder	240	87,1	12,1	52,9	43,3	(1,3)
14523460	Werda	Paare mit Kind(ern)	187	94,1	5,9	41,7	41,7	16,0
14523460	Werda	Alleinerziehende	50	58,0	34,0	40,0	52,0	-
14524	Zwickau	Paare ohne Kinder	47.967	52,0	48,0	48,5	49,3	2,3
14524	Zwickau	Paare mit Kind(ern)	27.693	61,5	38,4	54,9	36,6	8,5
14524	Zwickau	Alleinerziehende	11.244	36,3	63,7	54,1	43,1	2,7
14524010	Bernsdorf	Paare ohne Kinder	388	83,2	16,0	48,5	47,9	2,8
14524010	Bernsdorf	Paare mit Kind(ern)	238	89,9	11,8	53,4	37,8	11,8
14524010	Bernsdorf	Alleinerziehende	59	82,3	18,6	52,5	45,8	-
14524020	Callenberg	Paare ohne Kinder	734	84,3	16,2	57,2	39,8	3,1
14524020	Callenberg	Paare mit Kind(ern)	570	86,8	13,7	57,5	34,9	8,1
14524020	Callenberg	Alleinerziehende	160	76,9	23,1	63,1	30,6	(5,0)
14524030	Crimmitschau, Stadt	Paare ohne Kinder	2.735	51,2	48,7	52,2	45,6	2,1
14524030	Crimmitschau, Stadt	Paare mit Kind(ern)	1.686	60,6	39,4	57,4	34,6	8,0
14524030	Crimmitschau, Stadt	Alleinerziehende	704	39,6	60,7	57,4	39,9	3,0
14524040	Crinitzberg	Paare ohne Kinder	291	83,2	17,9	68,7	29,9	(1,0)
14524040	Crinitzberg	Paare mit Kind(ern)	199	81,9	19,6	71,9	22,1	(4,5)
14524040	Crinitzberg	Alleinerziehende	49	74,5	24,5	67,3	38,8	-
14524050	Dennheritz	Paare ohne Kinder	224	88,8	9,8	53,1	42,0	(3,1)
14524050	Dennheritz	Paare mit Kind(ern)	149	85,9	13,4	43,6	38,9	16,8
14524050	Dennheritz	Alleinerziehende	42	80,4	(21,4)	42,9	47,6	-
14524060	Fraureuth	Paare ohne Kinder	826	60,5	39,7	39,5	58,1	2,5
14524060	Fraureuth	Paare mit Kind(ern)	518	78,8	21,0	45,2	43,6	11,0
14524060	Fraureuth	Alleinerziehende	156	55,1	46,2	41,7	53,2	(4,5)
14524070	Gersdorf	Paare ohne Kinder	675	65,0	35,1	52,4	43,6	3,7
14524070	Gersdorf	Paare mit Kind(ern)	372	68,0	32,8	54,8	33,9	11,3
14524070	Gersdorf	Alleinerziehende	133	45,1	52,6	64,7	30,8	(3,8)
14524080	Glauchau, Stadt	Paare ohne Kinder	3.306	54,6	45,3	53,9	44,4	1,6
14524080	Glauchau, Stadt	Paare mit Kind(ern)	1.929	60,2	39,7	61,5	31,4	7,1
14524080	Glauchau, Stadt	Alleinerziehende	779	36,3	63,7	56,1	41,6	2,2
14524090	Hartenstein, Stadt	Paare ohne Kinder	657	69,9	29,7	44,7	51,9	2,6
14524090	Hartenstein, Stadt	Paare mit Kind(ern)	501	79,2	20,8	48,7	39,3	12,0
14524090	Hartenstein, Stadt	Alleinerziehende	157	62,4	38,9	59,2	36,9	(3,2)
14524100	Hartmannsdorf b. Kirchberg	Paare ohne Kinder	187	80,2	18,2	56,1	40,1	5,3
14524100	Hartmannsdorf b. Kirchberg	Paare mit Kind(ern)	165	86,1	14,5	58,2	28,5	15,2
14524100	Hartmannsdorf b. Kirchberg	Alleinerziehende	42	76,9	(21,4)	64,3	28,6	-
14524110	Hirschfeld	Paare ohne Kinder	155	89,7	12,3	60,6	38,7	-
14524110	Hirschfeld	Paare mit Kind(ern)	143	89,5	10,5	58,7	34,3	9,1
14524110	Hirschfeld	Alleinerziehende	38	81,6	(18,4)	57,9	44,7	-
14524120	Hohenstein-Ernstthal, Stadt	Paare ohne Kinder	2.147	45,9	54,2	43,2	54,7	2,0
14524120	Hohenstein-Ernstthal, Stadt	Paare mit Kind(ern)	1.170	58,2	41,6	52,1	38,9	9,1
14524120	Hohenstein-Ernstthal, Stadt	Alleinerziehende	534	30,7	68,7	47,9	49,3	3,4

AGS	Kreisfreie Stadt Gemeinde Landkreis Land	Merkmal	Wohnfläche je Wohnung und Haushalt in m ²	Zahl der Räume je Wohnung und Haushalt	Wohneigen- tumsquote in %	Durchschnittliche monatliche Nettokaltmiete je m ² in EUR
14523340	Reichenbach im Vogtland, Stadt	Paare ohne Kinder	85,8	4,3	50,4	4,44
14523340	Reichenbach im Vogtland, Stadt	Paare mit Kind(ern)	104,9	5,0	53,7	4,47
14523340	Reichenbach im Vogtland, Stadt	Alleinerziehende	84,2	4,3	32,2	4,39
14523360	Rodewisch, Stadt	Paare ohne Kinder	92,7	4,6	64,7	4,71
14523360	Rodewisch, Stadt	Paare mit Kind(ern)	107,5	5,1	64,0	4,47
14523360	Rodewisch, Stadt	Alleinerziehende	87,5	4,6	43,3	4,42
14523365	Rosenbach/Vogtl.	Paare ohne Kinder	103,3	5,0	78,8	4,71
14523365	Rosenbach/Vogtl.	Paare mit Kind(ern)	120,7	5,7	79,6	4,43
14523365	Rosenbach/Vogtl.	Alleinerziehende	104,5	5,2	68,8	4,44
14523370	Schöneck/Vogtl., Stadt	Paare ohne Kinder	94,2	4,7	69,8	4,64
14523370	Schöneck/Vogtl., Stadt	Paare mit Kind(ern)	111,8	5,2	78,1	4,45
14523370	Schöneck/Vogtl., Stadt	Alleinerziehende	93,4	5,0	53,5	4,51
14523380	Steinberg	Paare ohne Kinder	96,2	4,7	78,9	4,26
14523380	Steinberg	Paare mit Kind(ern)	113,3	5,2	71,2	4,78
14523380	Steinberg	Alleinerziehende	92,5	4,7	44,6	4,34
14523410	Theuma	Paare ohne Kinder	106,5	5,1	90,3	4,82
14523410	Theuma	Paare mit Kind(ern)	127,8	5,5	89,2	4,79
14523410	Theuma	Alleinerziehende	101,7	5,1	80,6	4,85
14523420	Tirpersdorf	Paare ohne Kinder	101,3	4,9	86,5	4,27
14523420	Tirpersdorf	Paare mit Kind(ern)	122,1	5,6	84,9	3,88
14523420	Tirpersdorf	Alleinerziehende	100,5	5,3	81,8	4,90
14523430	Treuen, Stadt	Paare ohne Kinder	95,5	4,5	66,1	4,52
14523430	Treuen, Stadt	Paare mit Kind(ern)	115,8	5,3	70,8	4,51
14523430	Treuen, Stadt	Alleinerziehende	91,6	4,4	47,5	4,65
14523440	Triebel/Vogtl.	Paare ohne Kinder	100,9	5,0	82,1	4,14
14523440	Triebel/Vogtl.	Paare mit Kind(ern)	116,7	5,7	82,1	3,83
14523440	Triebel/Vogtl.	Alleinerziehende	105,9	5,2	73,3	3,91
14523450	Weischlitz	Paare ohne Kinder	100,1	4,8	80,2	4,20
14523450	Weischlitz	Paare mit Kind(ern)	120,3	5,5	80,0	4,03
14523450	Weischlitz	Alleinerziehende	94,8	4,7	59,8	4,16
14523460	Werda	Paare ohne Kinder	100,5	4,9	83,3	3,69
14523460	Werda	Paare mit Kind(ern)	127,9	5,5	82,9	4,33
14523460	Werda	Alleinerziehende	95,3	4,9	54,0	4,16
14524	Zwickau	Paare ohne Kinder	89,4	4,4	55,5	5,01
14524	Zwickau	Paare mit Kind(ern)	111,2	5,1	60,8	4,95
14524	Zwickau	Alleinerziehende	85,4	4,2	34,9	4,90
14524010	Bernsdorf	Paare ohne Kinder	103,4	4,8	80,7	4,34
14524010	Bernsdorf	Paare mit Kind(ern)	123,3	5,6	88,7	4,59
14524010	Bernsdorf	Alleinerziehende	94,4	4,9	67,8	4,82
14524020	Callenberg	Paare ohne Kinder	97,2	4,7	81,1	4,59
14524020	Callenberg	Paare mit Kind(ern)	118,0	5,4	82,3	4,69
14524020	Callenberg	Alleinerziehende	96,8	5,2	62,5	4,83
14524030	Crimmitschau, Stadt	Paare ohne Kinder	90,2	4,4	56,2	4,79
14524030	Crimmitschau, Stadt	Paare mit Kind(ern)	114,1	5,1	60,7	4,63
14524030	Crimmitschau, Stadt	Alleinerziehende	85,0	4,2	36,3	4,71
14524040	Crinitzberg	Paare ohne Kinder	94,4	4,7	74,9	4,06
14524040	Crinitzberg	Paare mit Kind(ern)	113,9	5,4	77,9	4,56
14524040	Crinitzberg	Alleinerziehende	94,5	4,6	65,3	4,39
14524050	Dennheritz	Paare ohne Kinder	107,2	5,0	85,3	4,97
14524050	Dennheritz	Paare mit Kind(ern)	121,9	5,3	82,6	4,85
14524050	Dennheritz	Alleinerziehende	103,3	4,9	68,3	4,83
14524060	Fraureuth	Paare ohne Kinder	91,1	4,6	62,7	4,51
14524060	Fraureuth	Paare mit Kind(ern)	117,0	5,4	75,1	4,53
14524060	Fraureuth	Alleinerziehende	92,1	4,6	50,0	4,61
14524070	Gersdorf	Paare ohne Kinder	96,8	4,6	71,7	4,78
14524070	Gersdorf	Paare mit Kind(ern)	109,6	5,3	70,7	4,73
14524070	Gersdorf	Alleinerziehende	94,8	4,8	49,6	4,52
14524080	Glauchau, Stadt	Paare ohne Kinder	89,6	4,4	54,8	5,06
14524080	Glauchau, Stadt	Paare mit Kind(ern)	108,1	5,0	58,8	4,85
14524080	Glauchau, Stadt	Alleinerziehende	84,9	4,2	33,2	4,93
14524090	Hartenstein, Stadt	Paare ohne Kinder	93,4	4,6	73,5	4,81
14524090	Hartenstein, Stadt	Paare mit Kind(ern)	118,0	5,4	75,4	4,79
14524090	Hartenstein, Stadt	Alleinerziehende	92,3	4,3	47,8	4,83
14524100	Hartmannsdorf b. Kirchberg	Paare ohne Kinder	94,2	4,7	81,3	4,33
14524100	Hartmannsdorf b. Kirchberg	Paare mit Kind(ern)	119,0	5,6	81,8	5,00
14524100	Hartmannsdorf b. Kirchberg	Alleinerziehende	94,0	4,7	69,0	4,99
14524110	Hirschfeld	Paare ohne Kinder	100,5	4,9	82,1	4,20
14524110	Hirschfeld	Paare mit Kind(ern)	118,5	5,5	80,4	4,02
14524110	Hirschfeld	Alleinerziehende	103,1	4,9	71,8	4,46
14524120	Hohenstein-Ernstthal, Stadt	Paare ohne Kinder	87,0	4,3	48,8	4,95
14524120	Hohenstein-Ernstthal, Stadt	Paare mit Kind(ern)	110,1	5,0	55,4	4,87
14524120	Hohenstein-Ernstthal, Stadt	Alleinerziehende	82,8	4,1	26,2	4,84

AGS	Kreisfreie Stadt Gemeinde Landkreis Land	Merkmal	Haushalte	Haushalte in Gebäuden mit 1 und 2 Wohnungen in %	Haushalte in Gebäuden mit 3 und mehr Wohnungen in %	Haushalte in Gebäuden mit Baujahr bis 1949 in %	Haushalte in Gebäuden mit Baujahr von 1950 bis 2009 in %	Haushalte in Gebäuden mit Baujahr 2010 und später in %
14524130	Kirchberg, Stadt	Paare ohne Kinder	1.158	68,4	31,7	59,5	38,1	2,4
14524130	Kirchberg, Stadt	Paare mit Kind(ern)	759	76,2	23,6	60,5	29,5	10,0
14524130	Kirchberg, Stadt	Alleinerziehende	301	51,5	47,5	55,1	37,9	6,0
14524140	Langenbernsdorf	Paare ohne Kinder	532	88,5	11,1	45,3	52,4	(1,1)
14524140	Langenbernsdorf	Paare mit Kind(ern)	412	93,9	5,6	46,6	44,7	8,7
14524140	Langenbernsdorf	Alleinerziehende	113	84,1	19,5	54,9	45,1	-
14524150	Langenweißbach	Paare ohne Kinder	364	73,4	26,9	56,3	42,3	(1,4)
14524150	Langenweißbach	Paare mit Kind(ern)	282	81,2	19,5	54,3	39,0	5,7
14524150	Langenweißbach	Alleinerziehende	88	67,0	35,2	58,0	40,9	(3,4)
14524160	Lichtenstein/Sa., Stadt	Paare ohne Kinder	1.811	50,0	49,9	48,2	50,6	1,2
14524160	Lichtenstein/Sa., Stadt	Paare mit Kind(ern)	834	59,4	40,9	58,5	33,6	7,8
14524160	Lichtenstein/Sa., Stadt	Alleinerziehende	505	34,5	65,7	54,7	42,8	3,0
14524170	Lichtentanne	Paare ohne Kinder	1.056	70,9	29,1	52,2	45,7	1,6
14524170	Lichtentanne	Paare mit Kind(ern)	653	75,8	24,5	52,1	39,8	8,6
14524170	Lichtentanne	Alleinerziehende	169	58,0	43,8	60,9	32,5	5,9
14524180	Limbach-Oberfrohna, Stadt	Paare ohne Kinder	3.442	51,5	48,5	55,3	41,5	3,3
14524180	Limbach-Oberfrohna, Stadt	Paare mit Kind(ern)	2.239	60,4	39,7	55,5	33,7	10,8
14524180	Limbach-Oberfrohna, Stadt	Alleinerziehende	906	33,3	67,2	63,0	32,5	4,0
14524190	Meerane, Stadt	Paare ohne Kinder	2.157	50,9	49,3	59,2	39,3	1,5
14524190	Meerane, Stadt	Paare mit Kind(ern)	1.072	62,9	37,6	64,5	29,6	6,3
14524190	Meerane, Stadt	Alleinerziehende	546	33,0	66,5	57,1	40,1	2,0
14524200	Mülsen	Paare ohne Kinder	1.872	71,3	28,6	48,7	49,7	1,7
14524200	Mülsen	Paare mit Kind(ern)	1.101	78,3	21,9	51,0	40,5	8,4
14524200	Mülsen	Alleinerziehende	353	55,5	43,6	48,4	48,4	2,8
14524210	Neukirchen/Pleiße	Paare ohne Kinder	652	63,0	37,3	51,7	43,4	5,1
14524210	Neukirchen/Pleiße	Paare mit Kind(ern)	373	70,0	31,1	55,8	35,7	9,9
14524210	Neukirchen/Pleiße	Alleinerziehende	128	45,3	57,0	60,9	37,5	(2,3)
14524220	Niederfrohna	Paare ohne Kinder	400	81,8	19,0	55,5	42,3	(0,8)
14524220	Niederfrohna	Paare mit Kind(ern)	264	84,8	15,2	54,2	35,2	9,8
14524220	Niederfrohna	Alleinerziehende	57	91,5	(8,8)	66,7	31,6	(8,8)
14524230	Oberlungwitz, Stadt	Paare ohne Kinder	970	62,6	37,6	51,6	47,4	1,1
14524230	Oberlungwitz, Stadt	Paare mit Kind(ern)	516	71,9	27,7	54,3	34,9	10,7
14524230	Oberlungwitz, Stadt	Alleinerziehende	191	46,6	51,3	48,2	46,1	5,8
14524240	Oberwiera	Paare ohne Kinder	170	88,2	10,6	45,3	53,5	(1,8)
14524240	Oberwiera	Paare mit Kind(ern)	122	94,1	(5,7)	45,9	36,9	16,4
14524240	Oberwiera	Alleinerziehende	29	71,0	(31,0)	58,1	44,8	-
14524250	Reinsdorf	Paare ohne Kinder	1.186	61,4	38,4	50,6	47,6	2,1
14524250	Reinsdorf	Paare mit Kind(ern)	733	65,8	34,4	54,2	37,1	8,7
14524250	Reinsdorf	Alleinerziehende	256	48,0	53,1	56,6	42,6	(1,6)
14524260	Remse	Paare ohne Kinder	278	72,3	27,3	51,1	46,8	(1,1)
14524260	Remse	Paare mit Kind(ern)	167	82,0	18,6	47,9	44,9	8,4
14524260	Remse	Alleinerziehende	57	54,4	42,1	66,7	38,6	-
14524270	Schönberg	Paare ohne Kinder	154	86,4	13,0	51,9	43,5	(3,9)
14524270	Schönberg	Paare mit Kind(ern)	104	85,6	11,5	60,6	34,6	(7,7)
14524270	Schönberg	Alleinerziehende	23	79,2	(21,7)	85,7	(13,0)	-
14524280	St. Egidien	Paare ohne Kinder	490	71,4	29,0	48,6	50,8	(0,6)
14524280	St. Egidien	Paare mit Kind(ern)	334	73,4	26,0	47,9	43,1	7,5
14524280	St. Egidien	Alleinerziehende	105	53,3	50,5	44,8	53,3	-
14524290	Waldenburg, Stadt	Paare ohne Kinder	613	75,9	24,3	53,2	45,4	(1,5)
14524290	Waldenburg, Stadt	Paare mit Kind(ern)	404	85,1	15,3	56,4	33,4	10,1
14524290	Waldenburg, Stadt	Alleinerziehende	121	56,2	45,5	64,5	36,4	-
14524300	Werdau, Stadt	Paare ohne Kinder	3.137	55,1	44,9	44,6	52,4	3,1
14524300	Werdau, Stadt	Paare mit Kind(ern)	1.736	62,0	37,9	54,2	35,3	10,2
14524300	Werdau, Stadt	Alleinerziehende	749	38,6	61,8	55,7	41,4	3,2
14524310	Wildenfels, Stadt	Paare ohne Kinder	575	76,7	22,4	53,9	44,9	(1,6)
14524310	Wildenfels, Stadt	Paare mit Kind(ern)	378	78,0	22,2	59,3	34,9	5,3
14524310	Wildenfels, Stadt	Alleinerziehende	126	68,3	33,3	58,7	42,1	(2,4)
14524320	Wilkau-Haßlau, Stadt	Paare ohne Kinder	1.510	42,0	58,1	47,0	51,0	2,1
14524320	Wilkau-Haßlau, Stadt	Paare mit Kind(ern)	827	52,8	46,9	50,3	42,6	7,1
14524320	Wilkau-Haßlau, Stadt	Alleinerziehende	349	31,2	68,8	50,7	47,3	(1,7)
14524330	Zwickau, Stadt, Hochschulstadt	Paare ohne Kinder	13.119	31,3	68,7	41,2	56,4	2,4
14524330	Zwickau, Stadt, Hochschulstadt	Paare mit Kind(ern)	6.737	40,3	59,7	53,2	39,5	7,3
14524330	Zwickau, Stadt, Hochschulstadt	Alleinerziehende	3.219	17,4	82,5	49,2	48,6	2,2
14625	Bautzen	Paare ohne Kinder	42.638	63,9	36,1	40,5	55,9	3,6
14625	Bautzen	Paare mit Kind(ern)	29.776	76,3	23,7	44,2	43,2	12,6
14625	Bautzen	Alleinerziehende	11.713	49,8	50,2	44,4	51,4	4,2
14625010	Arnsdorf	Paare ohne Kinder	643	70,6	28,8	52,4	42,8	4,5
14625010	Arnsdorf	Paare mit Kind(ern)	562	77,2	22,4	48,9	32,6	18,7
14625010	Arnsdorf	Alleinerziehende	131	63,4	39,7	63,4	32,8	(6,1)
14625020	Bautzen, Stadt	Paare ohne Kinder	5.264	29,9	70,1	37,3	57,8	5,0
14625020	Bautzen, Stadt	Paare mit Kind(ern)	2.956	43,9	56,2	48,9	42,2	9,0
14625020	Bautzen, Stadt	Alleinerziehende	1.688	18,1	82,0	44,0	52,8	3,2

AGS	Kreisfreie Stadt Gemeinde Landkreis Land	Merkmal	Wohnfläche je Wohnung und Haushalt in m ²	Zahl der Räume je Wohnung und Haushalt	Wohneigen- tumsquote in %	Durchschnittliche monatliche Nettokaltmiete je m ² in EUR
14524130	Kirchberg, Stadt	Paare ohne Kinder	93,3	4,6	69,9	4,68
14524130	Kirchberg, Stadt	Paare mit Kind(ern)	114,4	5,3	72,3	4,73
14524130	Kirchberg, Stadt	Alleinerziehende	92,9	4,6	51,2	4,67
14524140	Langenbernsdorf	Paare ohne Kinder	104,8	4,9	85,9	4,27
14524140	Langenbernsdorf	Paare mit Kind(ern)	125,1	5,7	86,7	4,57
14524140	Langenbernsdorf	Alleinerziehende	100,7	4,8	73,5	4,71
14524150	Langenweißbach	Paare ohne Kinder	96,2	4,6	73,1	4,72
14524150	Langenweißbach	Paare mit Kind(ern)	117,0	5,4	78,0	4,55
14524150	Langenweißbach	Alleinerziehende	92,7	4,6	55,7	4,66
14524160	Lichtenstein/Sa., Stadt	Paare ohne Kinder	86,7	4,4	53,3	4,69
14524160	Lichtenstein/Sa., Stadt	Paare mit Kind(ern)	111,1	5,2	55,8	4,74
14524160	Lichtenstein/Sa., Stadt	Alleinerziehende	79,5	4,2	34,3	4,72
14524170	Lichtentanne	Paare ohne Kinder	99,0	4,6	69,8	4,86
14524170	Lichtentanne	Paare mit Kind(ern)	116,6	5,2	72,0	4,99
14524170	Lichtentanne	Alleinerziehende	101,0	4,7	52,1	4,88
14524180	Limbach-Oberfrohna, Stadt	Paare ohne Kinder	89,6	4,3	55,6	5,08
14524180	Limbach-Oberfrohna, Stadt	Paare mit Kind(ern)	112,2	5,0	59,3	4,94
14524180	Limbach-Oberfrohna, Stadt	Alleinerziehende	89,0	4,3	32,2	4,88
14524190	Meerane, Stadt	Paare ohne Kinder	86,7	4,3	53,1	4,87
14524190	Meerane, Stadt	Paare mit Kind(ern)	108,0	5,1	60,2	4,67
14524190	Meerane, Stadt	Alleinerziehende	84,2	4,2	33,2	4,69
14524200	Mülsen	Paare ohne Kinder	94,3	4,5	78,7	4,83
14524200	Mülsen	Paare mit Kind(ern)	112,1	5,2	75,4	4,71
14524200	Mülsen	Alleinerziehende	85,2	4,4	54,7	4,77
14524210	Neukirchen/Pleiße	Paare ohne Kinder	92,4	4,5	67,6	5,10
14524210	Neukirchen/Pleiße	Paare mit Kind(ern)	111,7	5,2	76,1	4,56
14524210	Neukirchen/Pleiße	Alleinerziehende	91,6	4,6	46,1	4,63
14524220	Niederfrohna	Paare ohne Kinder	99,8	4,8	78,8	4,61
14524220	Niederfrohna	Paare mit Kind(ern)	124,6	5,6	80,3	4,85
14524220	Niederfrohna	Alleinerziehende	101,4	4,8	71,9	4,37
14524230	Oberlungwitz, Stadt	Paare ohne Kinder	93,2	4,6	65,2	4,83
14524230	Oberlungwitz, Stadt	Paare mit Kind(ern)	119,6	5,3	69,0	4,95
14524230	Oberlungwitz, Stadt	Alleinerziehende	89,2	4,6	44,0	4,92
14524240	Oberwiera	Paare ohne Kinder	107,0	5,2	86,5	4,66
14524240	Oberwiera	Paare mit Kind(ern)	131,1	5,9	83,6	4,54
14524240	Oberwiera	Alleinerziehende	120,6	5,7	68,0	4,32
14524250	Reinsdorf	Paare ohne Kinder	95,3	4,7	68,9	4,96
14524250	Reinsdorf	Paare mit Kind(ern)	113,5	5,3	67,7	4,95
14524250	Reinsdorf	Alleinerziehende	87,1	4,4	49,2	4,85
14524260	Remse	Paare ohne Kinder	95,8	4,5	71,9	4,57
14524260	Remse	Paare mit Kind(ern)	121,4	5,6	82,6	4,41
14524260	Remse	Alleinerziehende	92,1	4,6	50,9	4,94
14524270	Schönberg	Paare ohne Kinder	103,1	5,1	85,7	4,32
14524270	Schönberg	Paare mit Kind(ern)	124,2	5,9	82,7	4,02
14524270	Schönberg	Alleinerziehende	97,9	5,0	70,0	4,09
14524280	St. Egidien	Paare ohne Kinder	96,4	4,8	67,1	4,59
14524280	St. Egidien	Paare mit Kind(ern)	115,8	5,3	70,7	4,42
14524280	St. Egidien	Alleinerziehende	86,8	4,7	41,9	4,68
14524290	Waldenburg, Stadt	Paare ohne Kinder	96,1	4,7	75,7	4,82
14524290	Waldenburg, Stadt	Paare mit Kind(ern)	123,2	5,5	78,0	4,46
14524290	Waldenburg, Stadt	Alleinerziehende	101,4	4,7	52,1	4,97
14524300	Werdau, Stadt	Paare ohne Kinder	90,8	4,4	59,0	4,71
14524300	Werdau, Stadt	Paare mit Kind(ern)	111,8	5,1	60,9	4,65
14524300	Werdau, Stadt	Alleinerziehende	87,9	4,2	35,8	4,64
14524310	Wildenfels, Stadt	Paare ohne Kinder	95,8	4,7	75,5	4,66
14524310	Wildenfels, Stadt	Paare mit Kind(ern)	116,4	5,4	74,1	4,65
14524310	Wildenfels, Stadt	Alleinerziehende	94,8	4,9	65,9	4,96
14524320	Wilkau-Haßlau, Stadt	Paare ohne Kinder	86,0	4,2	48,1	5,23
14524320	Wilkau-Haßlau, Stadt	Paare mit Kind(ern)	106,3	4,9	57,3	5,06
14524320	Wilkau-Haßlau, Stadt	Alleinerziehende	80,8	4,0	29,8	4,89
14524330	Zwickau, Stadt, Hochschulstadt	Paare ohne Kinder	83,0	4,1	37,4	5,21
14524330	Zwickau, Stadt, Hochschulstadt	Paare mit Kind(ern)	103,8	4,7	42,7	5,25
14524330	Zwickau, Stadt, Hochschulstadt	Alleinerziehende	79,0	3,9	19,8	5,11
14625	Bautzen	Paare ohne Kinder	96,1	4,7	62,0	5,12
14625	Bautzen	Paare mit Kind(ern)	118,5	5,4	72,3	5,21
14625	Bautzen	Alleinerziehende	92,3	4,6	45,1	5,06
14625010	Arnsdorf	Paare ohne Kinder	99,7	4,7	69,5	5,27
14625010	Arnsdorf	Paare mit Kind(ern)	121,4	5,4	74,4	5,60
14625010	Arnsdorf	Alleinerziehende	100,4	4,8	57,3	4,97
14625020	Bautzen, Stadt	Paare ohne Kinder	85,1	4,0	31,6	5,27
14625020	Bautzen, Stadt	Paare mit Kind(ern)	106,7	4,9	42,4	5,24
14625020	Bautzen, Stadt	Alleinerziehende	79,9	4,1	18,1	5,13

AGS	Kreisfreie Stadt Gemeinde Landkreis Land	Merkmal	Haushalte	Haushalte in Gebäuden mit 1 und 2 Wohnungen in %	Haushalte in Gebäuden mit 3 und mehr Wohnungen in %	Haushalte in Gebäuden mit Baujahr bis 1949 in %	Haushalte in Gebäuden mit Baujahr von 1950 bis 2009 in %	Haushalte in Gebäuden mit Baujahr 2010 und später in %
14625030	Bernsdorf, Stadt	Paare ohne Kinder	901	75,2	24,5	43,5	53,3	2,9
14625030	Bernsdorf, Stadt	Paare mit Kind(ern)	632	82,3	18,2	45,1	45,1	10,4
14625030	Bernsdorf, Stadt	Alleinerziehende	258	58,5	42,6	46,9	49,6	(3,5)
14625040	Bischofswerda, Stadt	Paare ohne Kinder	1.536	49,3	50,8	41,4	55,9	2,7
14625040	Bischofswerda, Stadt	Paare mit Kind(ern)	909	62,4	37,4	49,8	40,2	10,0
14625040	Bischofswerda, Stadt	Alleinerziehende	449	41,0	59,9	53,9	42,3	3,8
14625060	Burkau	Paare ohne Kinder	390	86,7	12,3	44,9	47,2	7,7
14625060	Burkau	Paare mit Kind(ern)	334	92,8	8,1	44,9	39,5	16,2
14625060	Burkau	Alleinerziehende	79	87,2	12,7	54,4	38,0	(11,4)
14625080	Crostitzwitz	Paare ohne Kinder	97	100,0	-	32,0	64,9	(4,1)
14625080	Crostitzwitz	Paare mit Kind(ern)	143	97,9	(2,1)	29,4	54,5	14,0
14625080	Crostitzwitz	Alleinerziehende	41	92,3	(7,3)	31,7	53,7	-
14625090	Cunewalde	Paare ohne Kinder	695	72,8	27,3	46,2	52,2	1,6
14625090	Cunewalde	Paare mit Kind(ern)	460	86,5	13,9	52,6	37,0	10,2
14625090	Cunewalde	Alleinerziehende	182	67,0	32,4	50,5	46,2	(1,6)
14625100	Demitz-Thumitz	Paare ohne Kinder	427	75,6	23,7	52,2	44,3	3,0
14625100	Demitz-Thumitz	Paare mit Kind(ern)	285	79,3	19,6	46,3	40,0	13,7
14625100	Demitz-Thumitz	Alleinerziehende	82	54,9	43,9	54,9	43,9	(3,7)
14625110	Doberschau-Gaußig	Paare ohne Kinder	582	79,6	20,8	43,1	54,1	2,7
14625110	Doberschau-Gaußig	Paare mit Kind(ern)	556	83,5	16,0	46,6	38,5	15,5
14625110	Doberschau-Gaußig	Alleinerziehende	146	65,8	35,6	55,5	41,1	(6,2)
14625120	Elsterheide	Paare ohne Kinder	563	90,4	9,2	29,7	65,7	3,9
14625120	Elsterheide	Paare mit Kind(ern)	391	91,3	7,7	35,5	45,8	18,4
14625120	Elsterheide	Alleinerziehende	109	86,2	11,9	29,4	60,6	(4,6)
14625130	Elstra, Stadt	Paare ohne Kinder	379	85,8	13,7	43,8	51,7	3,2
14625130	Elstra, Stadt	Paare mit Kind(ern)	326	89,6	10,4	44,8	39,6	15,6
14625130	Elstra, Stadt	Alleinerziehende	114	68,4	33,3	52,6	46,5	(4,4)
14625140	Frankenthal	Paare ohne Kinder	112	89,4	10,7	66,1	35,7	-
14625140	Frankenthal	Paare mit Kind(ern)	124	94,2	(5,6)	61,3	33,1	(4,8)
14625140	Frankenthal	Alleinerziehende	33	91,4	(9,1)	65,7	36,4	-
14625150	Göda	Paare ohne Kinder	425	87,8	12,7	39,8	56,9	(1,9)
14625150	Göda	Paare mit Kind(ern)	374	89,8	10,4	48,7	41,7	9,4
14625150	Göda	Alleinerziehende	132	73,5	24,2	44,7	46,2	9,1
14625160	Großdubrau	Paare ohne Kinder	556	83,3	16,4	46,0	50,5	3,1
14625160	Großdubrau	Paare mit Kind(ern)	493	87,4	13,0	43,4	43,2	13,0
14625160	Großdubrau	Alleinerziehende	186	67,2	33,3	44,6	48,9	5,4
14625170	Großharthau	Paare ohne Kinder	402	86,6	12,9	55,7	39,3	4,5
14625170	Großharthau	Paare mit Kind(ern)	347	87,9	11,8	52,7	27,1	19,9
14625170	Großharthau	Alleinerziehende	124	71,0	27,4	66,1	26,6	8,1
14625180	Großnaundorf	Paare ohne Kinder	139	91,6	8,6	53,2	46,0	-
14625180	Großnaundorf	Paare mit Kind(ern)	131	85,5	11,5	63,4	23,7	7,6
14625180	Großnaundorf	Alleinerziehende	27	79,2	(18,5)	79,2	(18,5)	-
14625190	Großpostwitz/O.L.	Paare ohne Kinder	411	79,6	20,9	53,5	44,3	3,2
14625190	Großpostwitz/O.L.	Paare mit Kind(ern)	307	82,1	18,6	45,6	40,1	14,0
14625190	Großpostwitz/O.L.	Alleinerziehende	109	65,1	37,6	66,1	26,6	(7,3)
14625200	Großröhrsdorf, Stadt	Paare ohne Kinder	1.309	73,3	26,6	59,6	37,4	2,8
14625200	Großröhrsdorf, Stadt	Paare mit Kind(ern)	1.051	72,8	27,0	57,8	30,0	12,2
14625200	Großröhrsdorf, Stadt	Alleinerziehende	360	58,3	40,8	64,7	30,8	4,7
14625220	Haselbachtal	Paare ohne Kinder	617	87,4	13,1	51,9	45,1	2,6
14625220	Haselbachtal	Paare mit Kind(ern)	490	89,8	10,0	45,7	40,8	13,9
14625220	Haselbachtal	Alleinerziehende	130	75,4	22,3	52,3	41,5	(3,1)
14625230	Hochkirch	Paare ohne Kinder	290	92,4	6,9	52,4	42,8	5,5
14625230	Hochkirch	Paare mit Kind(ern)	292	93,5	5,8	47,3	38,0	13,0
14625230	Hochkirch	Alleinerziehende	65	86,8	(13,8)	44,6	52,3	(4,6)
14625240	Hoyerswerda, Stadt	Paare ohne Kinder	5.076	29,7	70,4	12,5	83,8	3,8
14625240	Hoyerswerda, Stadt	Paare mit Kind(ern)	1.814	49,4	50,4	20,1	68,3	11,2
14625240	Hoyerswerda, Stadt	Alleinerziehende	1.288	21,4	78,8	14,9	81,4	3,6
14625250	Kamenz, Stadt	Paare ohne Kinder	2.372	51,2	48,7	37,7	59,2	3,0
14625250	Kamenz, Stadt	Paare mit Kind(ern)	1.560	63,0	36,9	43,3	47,3	9,1
14625250	Kamenz, Stadt	Alleinerziehende	730	35,6	64,1	39,5	56,7	3,8
14625270	Königsbrück, Stadt	Paare ohne Kinder	600	69,7	30,0	55,3	37,0	8,2
14625270	Königsbrück, Stadt	Paare mit Kind(ern)	464	76,7	23,9	44,6	34,7	19,6
14625270	Königsbrück, Stadt	Alleinerziehende	198	48,0	52,5	48,0	44,4	7,1
14625280	Königswartha	Paare ohne Kinder	448	73,0	26,3	31,5	65,4	3,3
14625280	Königswartha	Paare mit Kind(ern)	375	79,2	19,7	30,7	57,1	12,0
14625280	Königswartha	Alleinerziehende	169	55,0	43,2	26,6	72,8	(2,4)
14625290	Kubschütz	Paare ohne Kinder	361	89,5	10,8	44,3	51,2	3,3
14625290	Kubschütz	Paare mit Kind(ern)	298	93,3	7,0	43,3	41,6	15,4
14625290	Kubschütz	Alleinerziehende	92	72,8	23,9	56,5	43,5	-
14625300	Laußnitz	Paare ohne Kinder	270	90,0	8,9	44,4	53,3	(2,2)
14625300	Laußnitz	Paare mit Kind(ern)	226	92,9	8,0	45,6	42,0	12,4
14625300	Laußnitz	Alleinerziehende	65	88,5	(10,8)	61,5	29,2	(7,7)

AGS	Kreisfreie Stadt Gemeinde Landkreis Land	Merkmal	Wohnfläche je Wohnung und Haushalt in m ²	Zahl der Räume je Wohnung und Haushalt	Wohneigen- tumsquote in %	Durchschnittliche monatliche Nettokaltmiete je m ² in EUR
14625030	Bernsdorf, Stadt	Paare ohne Kinder	98,8	4,9	74,0	4,92
14625030	Bernsdorf, Stadt	Paare mit Kind(ern)	117,7	5,4	80,1	5,04
14625030	Bernsdorf, Stadt	Alleinerziehende	92,1	4,8	58,5	4,84
14625040	Bischofswerda, Stadt	Paare ohne Kinder	86,9	4,3	49,1	5,30
14625040	Bischofswerda, Stadt	Paare mit Kind(ern)	109,9	5,1	58,4	5,29
14625040	Bischofswerda, Stadt	Alleinerziehende	88,5	4,4	33,4	5,20
14625060	Burkau	Paare ohne Kinder	110,0	5,1	83,9	4,54
14625060	Burkau	Paare mit Kind(ern)	128,2	5,6	85,3	4,86
14625060	Burkau	Alleinerziehende	115,6	5,4	78,5	4,50
14625080	Crostitzwitz	Paare ohne Kinder	116,8	5,8	91,4	5,68
14625080	Crostitzwitz	Paare mit Kind(ern)	142,6	6,4	93,6	4,78
14625080	Crostitzwitz	Alleinerziehende	115,3	6,0	71,4	4,69
14625090	Cunewalde	Paare ohne Kinder	97,0	4,8	72,7	3,97
14625090	Cunewalde	Paare mit Kind(ern)	119,1	5,5	81,3	4,74
14625090	Cunewalde	Alleinerziehende	95,0	4,9	57,7	4,19
14625100	Demitz-Thumitz	Paare ohne Kinder	97,3	4,9	71,9	4,60
14625100	Demitz-Thumitz	Paare mit Kind(ern)	117,5	5,4	72,6	4,76
14625100	Demitz-Thumitz	Alleinerziehende	95,1	5,2	43,9	4,76
14625110	Doberschau-Gaußig	Paare ohne Kinder	104,4	5,0	77,1	5,08
14625110	Doberschau-Gaußig	Paare mit Kind(ern)	122,7	5,4	82,2	5,13
14625110	Doberschau-Gaußig	Alleinerziehende	101,3	5,1	58,9	4,85
14625120	Elsterheide	Paare ohne Kinder	118,4	5,4	87,2	5,21
14625120	Elsterheide	Paare mit Kind(ern)	133,5	5,7	87,0	5,61
14625120	Elsterheide	Alleinerziehende	131,2	5,8	87,2	5,23
14625130	Elstra, Stadt	Paare ohne Kinder	101,2	5,0	81,0	4,50
14625130	Elstra, Stadt	Paare mit Kind(ern)	123,9	5,6	83,7	4,84
14625130	Elstra, Stadt	Alleinerziehende	91,4	5,0	62,3	4,34
14625140	Frankenthal	Paare ohne Kinder	107,3	5,1	86,6	4,16
14625140	Frankenthal	Paare mit Kind(ern)	123,3	5,5	86,3	4,74
14625140	Frankenthal	Alleinerziehende	88,4	4,8	75,0	4,55
14625150	Göda	Paare ohne Kinder	108,9	5,0	83,1	5,00
14625150	Göda	Paare mit Kind(ern)	124,0	5,6	85,3	4,42
14625150	Göda	Alleinerziehende	104,5	5,0	67,4	4,87
14625160	Großdubrau	Paare ohne Kinder	103,5	5,0	79,0	4,56
14625160	Großdubrau	Paare mit Kind(ern)	123,4	5,6	85,0	4,70
14625160	Großdubrau	Alleinerziehende	100,5	4,9	61,0	4,69
14625170	Großharthau	Paare ohne Kinder	103,4	5,0	79,9	4,97
14625170	Großharthau	Paare mit Kind(ern)	127,1	5,7	83,0	5,15
14625170	Großharthau	Alleinerziehende	104,9	5,1	62,9	5,34
14625180	Großnaundorf	Paare ohne Kinder	108,5	5,2	89,9	4,66
14625180	Großnaundorf	Paare mit Kind(ern)	133,0	5,6	84,7	4,45
14625180	Großnaundorf	Alleinerziehende	95,8	5,0	57,7	5,04
14625190	Großpostwitz/O.L.	Paare ohne Kinder	104,1	4,9	75,7	5,06
14625190	Großpostwitz/O.L.	Paare mit Kind(ern)	121,5	5,5	74,3	4,85
14625190	Großpostwitz/O.L.	Alleinerziehende	97,7	4,8	56,9	5,14
14625200	Großröhrsdorf, Stadt	Paare ohne Kinder	99,3	4,7	70,6	5,29
14625200	Großröhrsdorf, Stadt	Paare mit Kind(ern)	116,7	5,2	69,8	5,44
14625200	Großröhrsdorf, Stadt	Alleinerziehende	96,1	4,6	50,3	5,42
14625220	Haselbachtal	Paare ohne Kinder	102,5	5,1	82,7	5,01
14625220	Haselbachtal	Paare mit Kind(ern)	125,6	5,7	84,5	4,96
14625220	Haselbachtal	Alleinerziehende	100,1	5,1	72,3	4,84
14625230	Hochkirch	Paare ohne Kinder	111,5	5,4	89,0	3,90
14625230	Hochkirch	Paare mit Kind(ern)	133,5	5,9	87,0	4,20
14625230	Hochkirch	Alleinerziehende	103,8	5,0	73,8	4,40
14625240	Hoyerswerda, Stadt	Paare ohne Kinder	82,0	4,3	30,7	4,93
14625240	Hoyerswerda, Stadt	Paare mit Kind(ern)	103,6	5,0	47,8	5,05
14625240	Hoyerswerda, Stadt	Alleinerziehende	79,4	4,4	21,4	4,91
14625250	Kamenz, Stadt	Paare ohne Kinder	91,3	4,4	53,4	5,22
14625250	Kamenz, Stadt	Paare mit Kind(ern)	111,1	5,1	60,2	5,23
14625250	Kamenz, Stadt	Alleinerziehende	83,4	4,2	30,3	5,26
14625270	Königsbrück, Stadt	Paare ohne Kinder	96,1	4,5	67,7	5,57
14625270	Königsbrück, Stadt	Paare mit Kind(ern)	120,1	5,2	73,5	5,34
14625270	Königsbrück, Stadt	Alleinerziehende	92,4	4,3	44,9	5,17
14625280	Königswartha	Paare ohne Kinder	103,5	5,0	71,8	3,84
14625280	Königswartha	Paare mit Kind(ern)	121,8	5,6	77,1	4,14
14625280	Königswartha	Alleinerziehende	97,3	4,9	50,3	3,95
14625290	Kubschütz	Paare ohne Kinder	108,4	5,1	84,8	4,61
14625290	Kubschütz	Paare mit Kind(ern)	129,1	5,9	88,3	4,42
14625290	Kubschütz	Alleinerziehende	101,4	5,1	57,6	4,21
14625300	Laußnitz	Paare ohne Kinder	106,5	5,1	85,2	4,99
14625300	Laußnitz	Paare mit Kind(ern)	125,8	5,9	90,3	4,89
14625300	Laußnitz	Alleinerziehende	111,0	5,2	80,6	4,73

AGS	Kreisfreie Stadt Gemeinde Landkreis Land	Merkmal	Haushalte	Haushalte in Gebäuden mit 1 und 2 Wohnungen in %	Haushalte in Gebäuden mit 3 und mehr Wohnungen in %	Haushalte in Gebäuden mit Baujahr bis 1949 in %	Haushalte in Gebäuden mit Baujahr von 1950 bis 2009 in %	Haushalte in Gebäuden mit Baujahr 2010 und später in %
14625310	Lauta, Stadt	Paare ohne Kinder	1.274	73,6	26,1	62,4	36,2	1,4
14625310	Lauta, Stadt	Paare mit Kind(ern)	673	81,0	18,4	64,3	31,1	4,6
14625310	Lauta, Stadt	Alleinerziehende	329	56,8	43,5	47,4	49,8	(2,4)
14625320	Lichtenberg	Paare ohne Kinder	259	83,0	16,2	54,1	40,5	5,4
14625320	Lichtenberg	Paare mit Kind(ern)	190	81,1	18,4	55,8	31,6	12,1
14625320	Lichtenberg	Alleinerziehende	48	80,0	(18,8)	47,9	41,7	(8,3)
14625330	Lohsa	Paare ohne Kinder	854	83,1	17,1	29,0	68,5	2,5
14625330	Lohsa	Paare mit Kind(ern)	552	90,6	9,1	30,1	59,6	10,0
14625330	Lohsa	Alleinerziehende	176	71,0	27,3	22,2	74,4	-
14625340	Malschwitz	Paare ohne Kinder	642	90,2	10,1	45,0	52,3	3,4
14625340	Malschwitz	Paare mit Kind(ern)	595	91,3	8,2	44,2	45,9	10,3
14625340	Malschwitz	Alleinerziehende	184	76,1	22,3	51,6	45,7	(2,7)
14625350	Nebelschütz	Paare ohne Kinder	120	88,8	10,8	33,3	63,3	(3,3)
14625350	Nebelschütz	Paare mit Kind(ern)	187	92,9	7,0	34,2	49,2	16,6
14625350	Nebelschütz	Alleinerziehende	41	71,4	29,3	34,1	58,5	(7,3)
14625360	Neschwitz	Paare ohne Kinder	345	89,9	11,0	39,1	59,7	(1,2)
14625360	Neschwitz	Paare mit Kind(ern)	289	91,0	8,0	38,8	46,7	14,5
14625360	Neschwitz	Alleinerziehende	76	80,3	25,0	40,8	56,6	(9,2)
14625370	Neukirch	Paare ohne Kinder	235	91,5	9,4	49,4	48,5	(2,6)
14625370	Neukirch	Paare mit Kind(ern)	205	91,7	8,8	51,7	38,0	9,8
14625370	Neukirch	Alleinerziehende	48	81,6	(18,8)	68,8	31,3	(6,3)
14625380	Neukirch/Lausitz	Paare ohne Kinder	681	76,9	22,5	49,2	47,3	3,4
14625380	Neukirch/Lausitz	Paare mit Kind(ern)	512	82,8	17,6	56,6	34,6	8,8
14625380	Neukirch/Lausitz	Alleinerziehende	202	54,5	46,5	45,5	52,5	(1,5)
14625390	Obergurig	Paare ohne Kinder	326	81,9	17,2	48,5	45,7	4,3
14625390	Obergurig	Paare mit Kind(ern)	270	86,3	14,4	45,9	30,7	24,8
14625390	Obergurig	Alleinerziehende	68	80,9	20,6	58,8	36,8	(13,2)
14625410	Ohorn	Paare ohne Kinder	364	87,6	12,1	58,0	38,2	3,3
14625410	Ohorn	Paare mit Kind(ern)	334	89,2	9,9	44,3	30,2	23,7
14625410	Ohorn	Alleinerziehende	76	63,2	34,2	47,4	42,1	(3,9)
14625420	Oßling	Paare ohne Kinder	312	91,3	9,0	42,9	55,1	(2,2)
14625420	Oßling	Paare mit Kind(ern)	271	94,5	5,2	42,1	46,5	12,9
14625420	Oßling	Alleinerziehende	64	73,4	29,7	56,3	42,2	(4,7)
14625430	Ottendorf-Okrilla	Paare ohne Kinder	1.489	79,2	21,0	37,0	57,4	5,5
14625430	Ottendorf-Okrilla	Paare mit Kind(ern)	1.246	87,4	12,8	31,2	47,0	21,7
14625430	Ottendorf-Okrilla	Alleinerziehende	319	60,2	40,1	32,3	58,6	9,1
14625440	Panschwitz-Kuckau	Paare ohne Kinder	231	81,4	19,5	39,0	59,3	(2,2)
14625440	Panschwitz-Kuckau	Paare mit Kind(ern)	278	93,9	6,5	35,6	52,9	11,2
14625440	Panschwitz-Kuckau	Alleinerziehende	54	86,0	(14,8)	51,9	51,9	(7,4)
14625450	Pulsnitz, Stadt	Paare ohne Kinder	991	66,0	33,5	53,4	44,3	2,5
14625450	Pulsnitz, Stadt	Paare mit Kind(ern)	733	74,1	26,6	59,1	33,4	7,4
14625450	Pulsnitz, Stadt	Alleinerziehende	302	47,7	51,3	57,0	40,1	(3,0)
14625460	Puschwitz	Paare ohne Kinder	99	64,6	31,3	17,2	75,8	-
14625460	Puschwitz	Paare mit Kind(ern)	91	86,2	14,3	36,3	56,0	(9,9)
14625460	Puschwitz	Alleinerziehende	26	76,9	(23,1)	(23,1)	72,7	-
14625470	Räckelwitz	Paare ohne Kinder	115	93,1	(7,0)	24,3	73,0	(5,2)
14625470	Räckelwitz	Paare mit Kind(ern)	169	93,5	6,5	26,0	52,1	21,9
14625470	Räckelwitz	Alleinerziehende	24	70,8	(29,2)	(25,0)	76,2	-
14625480	Radeberg, Stadt	Paare ohne Kinder	2.638	49,6	50,3	34,4	59,5	5,9
14625480	Radeberg, Stadt	Paare mit Kind(ern)	1.790	60,3	39,6	38,9	43,8	17,2
14625480	Radeberg, Stadt	Alleinerziehende	778	35,0	65,3	43,3	49,2	7,5
14625490	Radibor	Paare ohne Kinder	370	91,9	9,2	43,5	53,5	2,7
14625490	Radibor	Paare mit Kind(ern)	429	93,9	6,1	39,9	50,3	10,0
14625490	Radibor	Alleinerziehende	127	86,6	15,0	49,6	48,8	(3,1)
14625500	Ralbitz-Rosenthal	Paare ohne Kinder	148	97,3	(2,7)	30,4	64,9	(5,4)
14625500	Ralbitz-Rosenthal	Paare mit Kind(ern)	280	97,1	(2,9)	21,8	56,4	21,1
14625500	Ralbitz-Rosenthal	Alleinerziehende	51	94,3	(5,9)	41,2	54,9	(5,9)
14625510	Rammenau	Paare ohne Kinder	187	93,1	7,0	57,8	36,9	5,9
14625510	Rammenau	Paare mit Kind(ern)	172	94,2	5,8	40,1	50,0	9,9
14625510	Rammenau	Alleinerziehende	56	91,4	(8,9)	64,3	35,7	(5,4)
14625525	Schirgiswalde-Kirschau, Stadt	Paare ohne Kinder	930	80,8	18,9	60,5	38,3	1,2
14625525	Schirgiswalde-Kirschau, Stadt	Paare mit Kind(ern)	685	85,4	15,0	58,4	33,9	8,5
14625525	Schirgiswalde-Kirschau, Stadt	Alleinerziehende	215	58,1	42,8	67,9	29,3	-
14625530	Schmölln-Putzkau	Paare ohne Kinder	457	89,3	10,3	52,7	44,9	2,6
14625530	Schmölln-Putzkau	Paare mit Kind(ern)	344	90,4	8,7	53,8	37,2	9,0
14625530	Schmölln-Putzkau	Alleinerziehende	99	79,8	21,2	63,6	33,3	(3,0)
14625550	Schwepnitz	Paare ohne Kinder	379	80,7	18,7	37,2	60,4	3,4
14625550	Schwepnitz	Paare mit Kind(ern)	282	84,8	15,6	38,3	48,9	12,4
14625550	Schwepnitz	Alleinerziehende	95	60,0	34,7	43,2	53,7	(5,3)
14625560	Sohland a. d. Spree	Paare ohne Kinder	877	89,6	10,7	59,0	39,3	2,2
14625560	Sohland a. d. Spree	Paare mit Kind(ern)	708	89,4	10,5	57,2	36,4	6,2
14625560	Sohland a. d. Spree	Alleinerziehende	279	75,3	24,4	64,5	33,3	(1,4)

AGS	Kreisfreie Stadt Gemeinde Landkreis Land	Merkmal	Wohnfläche je Wohnung und Haushalt in m ²	Zahl der Räume je Wohnung und Haushalt	Wohneigen- tumsquote in %	Durchschnittliche monatliche Nettokaltmiete je m ² in EUR
14625310	Lauta, Stadt	Paare ohne Kinder	93,8	4,5	65,9	4,92
14625310	Lauta, Stadt	Paare mit Kind(ern)	107,4	5,0	67,0	4,97
14625310	Lauta, Stadt	Alleinerziehende	88,4	4,4	41,3	4,97
14625320	Lichtenberg	Paare ohne Kinder	100,9	4,9	78,8	5,37
14625320	Lichtenberg	Paare mit Kind(ern)	117,0	5,3	77,9	5,47
14625320	Lichtenberg	Alleinerziehende	96,9	4,5	62,5	5,14
14625330	Lohsa	Paare ohne Kinder	103,8	5,0	84,5	4,98
14625330	Lohsa	Paare mit Kind(ern)	123,7	5,7	85,7	4,82
14625330	Lohsa	Alleinerziehende	105,2	5,1	69,9	4,91
14625340	Malschwitz	Paare ohne Kinder	106,5	5,2	86,0	4,11
14625340	Malschwitz	Paare mit Kind(ern)	120,9	5,7	83,9	4,24
14625340	Malschwitz	Alleinerziehende	104,9	5,3	72,9	4,21
14625350	Nebelschütz	Paare ohne Kinder	116,6	5,9	82,5	5,19
14625350	Nebelschütz	Paare mit Kind(ern)	139,5	6,6	87,2	4,77
14625350	Nebelschütz	Alleinerziehende	106,6	5,4	68,3	4,11
14625360	Neschwitz	Paare ohne Kinder	109,6	5,2	84,3	4,55
14625360	Neschwitz	Paare mit Kind(ern)	128,2	5,8	83,4	4,22
14625360	Neschwitz	Alleinerziehende	107,1	5,4	67,1	4,25
14625370	Neukirch	Paare ohne Kinder	103,7	5,1	83,4	4,21
14625370	Neukirch	Paare mit Kind(ern)	123,1	5,6	89,3	4,69
14625370	Neukirch	Alleinerziehende	104,7	5,1	73,5	4,94
14625380	Neukirch/Lausitz	Paare ohne Kinder	98,9	4,8	71,4	4,98
14625380	Neukirch/Lausitz	Paare mit Kind(ern)	118,5	5,3	77,7	4,82
14625380	Neukirch/Lausitz	Alleinerziehende	90,2	4,6	48,0	5,12
14625390	Obergurig	Paare ohne Kinder	104,6	5,0	80,7	4,69
14625390	Obergurig	Paare mit Kind(ern)	130,7	5,6	83,3	5,58
14625390	Obergurig	Alleinerziehende	101,1	5,0	70,6	4,71
14625410	Ohorn	Paare ohne Kinder	103,7	4,9	84,3	5,40
14625410	Ohorn	Paare mit Kind(ern)	122,5	5,3	83,5	5,20
14625410	Ohorn	Alleinerziehende	104,2	5,1	57,9	5,03
14625420	Oßling	Paare ohne Kinder	108,6	5,2	88,5	5,04
14625420	Oßling	Paare mit Kind(ern)	127,2	5,8	86,7	4,80
14625420	Oßling	Alleinerziehende	106,5	5,5	65,6	4,86
14625430	Ottendorf-Okrilla	Paare ohne Kinder	100,4	4,7	73,1	5,79
14625430	Ottendorf-Okrilla	Paare mit Kind(ern)	121,0	5,4	83,1	5,93
14625430	Ottendorf-Okrilla	Alleinerziehende	96,2	4,6	53,9	5,73
14625440	Panschwitz-Kuckau	Paare ohne Kinder	109,5	5,3	81,4	4,84
14625440	Panschwitz-Kuckau	Paare mit Kind(ern)	138,5	6,4	88,5	4,73
14625440	Panschwitz-Kuckau	Alleinerziehende	110,0	5,6	82,8	5,17
14625450	Pulsnitz, Stadt	Paare ohne Kinder	94,3	4,6	63,2	5,60
14625450	Pulsnitz, Stadt	Paare mit Kind(ern)	112,0	5,2	68,8	5,53
14625450	Pulsnitz, Stadt	Alleinerziehende	90,0	4,4	40,4	5,48
14625460	Puschwitz	Paare ohne Kinder	91,4	4,8	72,7	4,16
14625460	Puschwitz	Paare mit Kind(ern)	131,3	5,6	85,9	4,35
14625460	Puschwitz	Alleinerziehende	108,9	5,8	68,0	4,57
14625470	Räckelwitz	Paare ohne Kinder	123,5	6,0	90,4	3,54
14625470	Räckelwitz	Paare mit Kind(ern)	146,7	6,4	91,7	4,52
14625470	Räckelwitz	Alleinerziehende	140,3	6,0	70,4	4,39
14625480	Radeberg, Stadt	Paare ohne Kinder	91,3	4,3	49,0	5,74
14625480	Radeberg, Stadt	Paare mit Kind(ern)	112,5	4,9	58,3	6,08
14625480	Radeberg, Stadt	Alleinerziehende	86,4	4,1	32,5	5,69
14625490	Radibor	Paare ohne Kinder	106,3	5,3	84,8	4,32
14625490	Radibor	Paare mit Kind(ern)	126,9	5,9	89,5	4,59
14625490	Radibor	Alleinerziehende	111,1	5,4	70,1	4,47
14625500	Ralbitz-Rosenthal	Paare ohne Kinder	117,0	5,6	92,1	5,85
14625500	Ralbitz-Rosenthal	Paare mit Kind(ern)	137,9	6,4	93,2	4,38
14625500	Ralbitz-Rosenthal	Alleinerziehende	123,0	6,2	92,5	(5,83)
14625510	Rammenau	Paare ohne Kinder	109,6	5,1	90,4	5,49
14625510	Rammenau	Paare mit Kind(ern)	127,2	5,6	88,3	4,92
14625510	Rammenau	Alleinerziehende	112,8	5,3	77,2	6,32
14625525	Schirgiswalde-Kirschau, Stadt	Paare ohne Kinder	100,3	4,9	76,1	4,54
14625525	Schirgiswalde-Kirschau, Stadt	Paare mit Kind(ern)	120,0	5,6	80,6	4,66
14625525	Schirgiswalde-Kirschau, Stadt	Alleinerziehende	91,5	4,7	50,5	4,69
14625530	Schmölln-Putzkau	Paare ohne Kinder	103,8	5,1	84,7	4,67
14625530	Schmölln-Putzkau	Paare mit Kind(ern)	119,1	5,6	84,9	5,03
14625530	Schmölln-Putzkau	Alleinerziehende	102,7	5,3	73,7	4,29
14625550	Schwepnitz	Paare ohne Kinder	102,2	5,0	77,8	4,67
14625550	Schwepnitz	Paare mit Kind(ern)	120,5	5,6	80,9	4,87
14625550	Schwepnitz	Alleinerziehende	104,1	5,4	66,3	4,57
14625560	Sohland a. d. Spree	Paare ohne Kinder	102,8	5,0	82,4	4,63
14625560	Sohland a. d. Spree	Paare mit Kind(ern)	117,5	5,5	83,6	4,59
14625560	Sohland a. d. Spree	Alleinerziehende	99,4	4,9	68,1	4,92

AGS	Kreisfreie Stadt Gemeinde Landkreis Land	Merkmal	Haushalte	Haushalte in Gebäuden mit 1 und 2 Wohnungen in %	Haushalte in Gebäuden mit 3 und mehr Wohnungen in %	Haushalte in Gebäuden mit Baujahr bis 1949 in %	Haushalte in Gebäuden mit Baujahr von 1950 bis 2009 in %	Haushalte in Gebäuden mit Baujahr 2010 und später in %
14625570	Spreetal	Paare ohne Kinder	308	89,9	11,0	44,2	53,6	(2,6)
14625570	Spreetal	Paare mit Kind(ern)	174	94,8	7,5	45,4	44,8	10,3
14625570	Spreetal	Alleinerziehende	63	82,0	17,5	46,0	42,9	(4,8)
14625580	Steina	Paare ohne Kinder	285	92,6	7,0	67,7	31,2	(3,2)
14625580	Steina	Paare mit Kind(ern)	212	94,3	5,7	56,1	28,3	15,1
14625580	Steina	Alleinerziehende	48	93,6	(6,3)	77,1	22,9	(6,3)
14625590	Steinigtwolmsdorf	Paare ohne Kinder	441	93,0	7,3	60,8	36,3	2,9
14625590	Steinigtwolmsdorf	Paare mit Kind(ern)	258	92,2	8,5	58,9	31,4	11,6
14625590	Steinigtwolmsdorf	Alleinerziehende	115	87,0	15,7	66,1	31,3	(2,6)
14625600	Wachau	Paare ohne Kinder	581	85,7	13,6	46,0	49,9	4,3
14625600	Wachau	Paare mit Kind(ern)	522	87,7	13,0	44,8	40,6	14,4
14625600	Wachau	Alleinerziehende	164	72,0	29,3	50,6	43,3	7,3
14625610	Weißenberg, Stadt	Paare ohne Kinder	382	86,9	12,6	48,7	48,7	(2,4)
14625610	Weißenberg, Stadt	Paare mit Kind(ern)	368	88,6	10,9	43,8	45,7	10,3
14625610	Weißenberg, Stadt	Alleinerziehende	131	78,6	20,6	57,3	45,0	-
14625630	Wilthen, Stadt	Paare ohne Kinder	762	54,2	46,1	40,0	58,3	1,6
14625630	Wilthen, Stadt	Paare mit Kind(ern)	358	74,3	26,5	52,2	42,2	7,0
14625630	Wilthen, Stadt	Alleinerziehende	218	43,1	58,3	43,1	56,4	(1,4)
14625640	Wittichenau, Stadt	Paare ohne Kinder	712	84,0	15,7	26,0	68,7	5,3
14625640	Wittichenau, Stadt	Paare mit Kind(ern)	705	88,9	11,5	25,4	55,7	19,4
14625640	Wittichenau, Stadt	Alleinerziehende	231	70,6	29,4	27,3	64,1	6,1
14626	Görlitz	Paare ohne Kinder	36.975	60,8	39,2	47,2	51,1	1,7
14626	Görlitz	Paare mit Kind(ern)	21.110	67,7	32,3	55,2	38,4	6,4
14626	Görlitz	Alleinerziehende	10.332	43,5	56,5	55,2	42,3	2,5
14626010	Bad Muskau, Stadt	Paare ohne Kinder	511	64,0	35,8	43,2	55,8	(0,8)
14626010	Bad Muskau, Stadt	Paare mit Kind(ern)	346	63,0	36,4	42,2	49,7	8,4
14626010	Bad Muskau, Stadt	Alleinerziehende	169	38,5	60,9	46,7	47,9	(4,7)
14626020	Beiersdorf	Paare ohne Kinder	180	95,5	(4,4)	56,1	38,3	(3,3)
14626020	Beiersdorf	Paare mit Kind(ern)	114	94,8	(5,3)	44,7	49,1	(5,3)
14626020	Beiersdorf	Alleinerziehende	44	80,9	(20,5)	56,8	38,6	-
14626030	Bernstadt a. d. Eigen, Stadt	Paare ohne Kinder	521	80,6	20,0	48,9	50,1	(1,0)
14626030	Bernstadt a. d. Eigen, Stadt	Paare mit Kind(ern)	308	87,0	14,3	57,1	36,0	6,8
14626030	Bernstadt a. d. Eigen, Stadt	Alleinerziehende	119	64,7	31,1	60,5	35,3	(2,5)
14626050	Bertsdorf-Hörnitz	Paare ohne Kinder	385	94,0	5,2	57,7	40,8	-
14626050	Bertsdorf-Hörnitz	Paare mit Kind(ern)	197	91,9	9,6	68,5	26,9	5,6
14626050	Bertsdorf-Hörnitz	Alleinerziehende	64	85,3	15,6	64,1	28,1	(6,3)
14626060	Boxberg/O.L.	Paare ohne Kinder	646	84,2	15,8	36,7	62,1	(1,4)
14626060	Boxberg/O.L.	Paare mit Kind(ern)	435	91,5	7,8	38,9	53,6	6,7
14626060	Boxberg/O.L.	Alleinerziehende	171	77,2	24,0	48,0	52,0	(2,9)
14626070	Dürrhennersdorf	Paare ohne Kinder	156	78,8	23,1	57,1	42,9	(3,2)
14626070	Dürrhennersdorf	Paare mit Kind(ern)	80	88,0	12,5	52,5	40,0	(8,8)
14626070	Dürrhennersdorf	Alleinerziehende	30	66,7	36,7	61,3	36,7	-
14626085	Ebersbach-Neugersdorf, Stadt	Paare ohne Kinder	1.829	64,6	35,5	60,7	38,3	1,4
14626085	Ebersbach-Neugersdorf, Stadt	Paare mit Kind(ern)	839	78,4	21,2	70,9	24,8	4,3
14626085	Ebersbach-Neugersdorf, Stadt	Alleinerziehende	487	48,9	50,5	56,7	41,9	(1,4)
14626100	Gablenz	Paare ohne Kinder	298	95,9	4,0	29,5	69,5	(1,0)
14626100	Gablenz	Paare mit Kind(ern)	158	94,8	(5,1)	40,5	47,5	10,8
14626100	Gablenz	Alleinerziehende	58	83,3	17,2	36,2	62,1	(5,2)
14626110	Görlitz, Stadt, Hochschulstadt	Paare ohne Kinder	7.380	26,5	73,5	43,6	54,6	1,7
14626110	Görlitz, Stadt, Hochschulstadt	Paare mit Kind(ern)	3.945	29,4	70,6	60,3	34,4	5,3
14626110	Görlitz, Stadt, Hochschulstadt	Alleinerziehende	2.532	13,0	86,8	64,6	33,7	1,9
14626120	Groß Düben	Paare ohne Kinder	165	93,9	6,1	30,3	67,3	(1,8)
14626120	Groß Düben	Paare mit Kind(ern)	123	97,5	(2,4)	36,6	48,0	15,4
14626120	Groß Düben	Alleinerziehende	42	93,2	(7,1)	45,2	47,6	(7,1)
14626140	Großschönau	Paare ohne Kinder	886	73,3	27,1	63,9	35,1	(1,0)
14626140	Großschönau	Paare mit Kind(ern)	434	80,2	20,5	68,9	28,8	2,8
14626140	Großschönau	Alleinerziehende	210	55,7	45,2	64,3	37,1	-
14626150	Großschweidnitz	Paare ohne Kinder	187	82,4	17,6	49,7	46,5	(1,6)
14626150	Großschweidnitz	Paare mit Kind(ern)	113	77,0	20,4	33,6	46,9	19,5
14626150	Großschweidnitz	Alleinerziehende	46	54,3	43,5	50,0	50,0	-
14626160	Hähnichen	Paare ohne Kinder	172	96,5	(3,5)	56,4	44,8	-
14626160	Hähnichen	Paare mit Kind(ern)	144	97,9	(2,1)	51,4	42,4	(4,9)
14626160	Hähnichen	Alleinerziehende	55	100,0	-	38,2	52,7	-
14626170	Hainewalde	Paare ohne Kinder	262	91,6	7,3	63,0	36,3	-
14626170	Hainewalde	Paare mit Kind(ern)	163	93,2	6,7	60,7	35,0	(3,7)
14626170	Hainewalde	Alleinerziehende	59	83,9	(15,3)	64,4	30,5	(5,1)
14626180	Herrnhut, Stadt	Paare ohne Kinder	786	83,1	16,7	59,0	38,8	3,1
14626180	Herrnhut, Stadt	Paare mit Kind(ern)	569	85,6	14,2	66,1	29,2	4,7
14626180	Herrnhut, Stadt	Alleinerziehende	196	70,9	27,6	67,9	31,1	(1,5)
14626190	Hohendubrau	Paare ohne Kinder	263	92,8	8,0	48,7	49,8	(1,5)
14626190	Hohendubrau	Paare mit Kind(ern)	214	92,5	7,5	42,1	46,3	11,7
14626190	Hohendubrau	Alleinerziehende	76	83,1	17,1	40,8	48,7	(9,2)

AGS	Kreisfreie Stadt Gemeinde Landkreis Land	Merkmal	Wohnfläche je Wohnung und Haushalt in m ²	Zahl der Räume je Wohnung und Haushalt	Wohneigen- tumsquote in %	Durchschnittliche monatliche Nettokaltmiete je m ² in EUR
14625570	Spreetal	Paare ohne Kinder	110,5	5,1	86,7	4,62
14625570	Spreetal	Paare mit Kind(ern)	128,8	5,7	87,4	4,17
14625570	Spreetal	Alleinerziehende	109,6	5,7	74,6	4,21
14625580	Steina	Paare ohne Kinder	108,0	5,1	88,8	5,99
14625580	Steina	Paare mit Kind(ern)	130,8	5,7	90,6	4,95
14625580	Steina	Alleinerziehende	109,7	5,6	78,0	5,01
14625590	Steinigtwolmsdorf	Paare ohne Kinder	105,5	5,2	90,0	4,14
14625590	Steinigtwolmsdorf	Paare mit Kind(ern)	117,8	5,3	86,8	4,63
14625590	Steinigtwolmsdorf	Alleinerziehende	107,3	5,4	72,2	4,47
14625600	Wachau	Paare ohne Kinder	102,3	4,8	81,1	5,50
14625600	Wachau	Paare mit Kind(ern)	121,8	5,4	83,1	5,41
14625600	Wachau	Alleinerziehende	100,4	4,7	65,2	5,20
14625610	Weißenberg, Stadt	Paare ohne Kinder	101,6	5,1	87,0	4,90
14625610	Weißenberg, Stadt	Paare mit Kind(ern)	127,5	5,6	89,1	4,62
14625610	Weißenberg, Stadt	Alleinerziehende	105,5	5,2	79,4	4,54
14625630	Wilthen, Stadt	Paare ohne Kinder	89,2	4,2	53,1	4,28
14625630	Wilthen, Stadt	Paare mit Kind(ern)	114,5	5,1	68,4	4,51
14625630	Wilthen, Stadt	Alleinerziehende	86,5	4,0	38,5	4,48
14625640	Wittichenau, Stadt	Paare ohne Kinder	112,8	5,1	79,1	5,30
14625640	Wittichenau, Stadt	Paare mit Kind(ern)	133,3	5,9	85,1	5,26
14625640	Wittichenau, Stadt	Alleinerziehende	104,7	5,1	61,0	5,22
14626	Görlitz	Paare ohne Kinder	95,1	4,6	60,1	4,65
14626	Görlitz	Paare mit Kind(ern)	115,3	5,3	64,7	4,59
14626	Görlitz	Alleinerziehende	91,0	4,5	39,6	4,56
14626010	Bad Muskau, Stadt	Paare ohne Kinder	98,1	4,7	61,4	4,53
14626010	Bad Muskau, Stadt	Paare mit Kind(ern)	107,3	5,0	60,4	4,73
14626010	Bad Muskau, Stadt	Alleinerziehende	83,9	4,2	33,7	4,71
14626020	Beiersdorf	Paare ohne Kinder	103,4	5,0	81,7	4,31
14626020	Beiersdorf	Paare mit Kind(ern)	115,0	5,6	84,2	4,63
14626020	Beiersdorf	Alleinerziehende	94,5	4,6	79,1	4,98
14626030	Bernstadt a. d. Eigen, Stadt	Paare ohne Kinder	97,2	5,0	83,3	4,11
14626030	Bernstadt a. d. Eigen, Stadt	Paare mit Kind(ern)	130,1	5,9	85,1	4,00
14626030	Bernstadt a. d. Eigen, Stadt	Alleinerziehende	99,1	5,0	65,5	4,36
14626050	Bertsdorf-Hörnitz	Paare ohne Kinder	107,4	5,1	90,6	4,34
14626050	Bertsdorf-Hörnitz	Paare mit Kind(ern)	119,0	5,4	89,8	4,26
14626050	Bertsdorf-Hörnitz	Alleinerziehende	107,5	5,1	76,6	4,55
14626060	Boxberg/O.L.	Paare ohne Kinder	105,1	5,3	80,8	4,57
14626060	Boxberg/O.L.	Paare mit Kind(ern)	126,1	6,1	87,4	4,34
14626060	Boxberg/O.L.	Alleinerziehende	105,8	5,6	71,9	4,63
14626070	Dürrhennersdorf	Paare ohne Kinder	99,0	4,8	80,8	4,24
14626070	Dürrhennersdorf	Paare mit Kind(ern)	119,9	5,5	85,4	3,71
14626070	Dürrhennersdorf	Alleinerziehende	108,3	5,4	69,7	4,74
14626085	Ebersbach-Neugersdorf, Stadt	Paare ohne Kinder	91,3	4,6	60,9	4,40
14626085	Ebersbach-Neugersdorf, Stadt	Paare mit Kind(ern)	114,9	5,4	71,6	4,36
14626085	Ebersbach-Neugersdorf, Stadt	Alleinerziehende	92,7	4,8	43,3	4,24
14626100	Gablenz	Paare ohne Kinder	112,3	5,2	88,6	4,87
14626100	Gablenz	Paare mit Kind(ern)	132,5	5,8	92,3	4,32
14626100	Gablenz	Alleinerziehende	111,9	5,1	72,4	4,95
14626110	Görlitz, Stadt, Hochschulstadt	Paare ohne Kinder	85,7	4,2	29,4	4,72
14626110	Görlitz, Stadt, Hochschulstadt	Paare mit Kind(ern)	105,5	4,8	31,0	4,74
14626110	Görlitz, Stadt, Hochschulstadt	Alleinerziehende	82,0	4,0	14,1	4,60
14626120	Groß Düben	Paare ohne Kinder	112,8	5,2	87,9	5,55
14626120	Groß Düben	Paare mit Kind(ern)	138,3	5,9	90,9	4,91
14626120	Groß Düben	Alleinerziehende	127,5	6,0	93,5	(9,00)
14626140	Großschönau	Paare ohne Kinder	99,7	4,7	73,4	3,92
14626140	Großschönau	Paare mit Kind(ern)	117,4	5,4	73,0	4,03
14626140	Großschönau	Alleinerziehende	94,1	4,5	48,1	3,98
14626150	Großschweidnitz	Paare ohne Kinder	103,3	4,9	84,0	4,46
14626150	Großschweidnitz	Paare mit Kind(ern)	117,3	5,6	77,9	4,68
14626150	Großschweidnitz	Alleinerziehende	96,9	5,2	50,0	4,65
14626160	Hähnichen	Paare ohne Kinder	112,1	5,5	93,1	4,30
14626160	Hähnichen	Paare mit Kind(ern)	121,6	5,7	92,2	3,51
14626160	Hähnichen	Alleinerziehende	110,6	5,5	82,4	4,31
14626170	Hainewalde	Paare ohne Kinder	101,9	4,8	84,7	3,69
14626170	Hainewalde	Paare mit Kind(ern)	121,5	5,4	85,3	3,89
14626170	Hainewalde	Alleinerziehende	108,3	5,0	71,2	3,69
14626180	Herrnhut, Stadt	Paare ohne Kinder	102,8	5,0	79,8	4,57
14626180	Herrnhut, Stadt	Paare mit Kind(ern)	123,0	5,4	76,6	4,09
14626180	Herrnhut, Stadt	Alleinerziehende	104,8	4,9	61,7	4,36
14626190	Hohendubrau	Paare ohne Kinder	108,5	5,5	90,9	4,32
14626190	Hohendubrau	Paare mit Kind(ern)	129,9	5,7	88,3	4,11
14626190	Hohendubrau	Alleinerziehende	106,9	5,4	78,9	4,12

AGS	Kreisfreie Stadt Gemeinde Landkreis Land	Merkmal	Haushalte	Haushalte in Gebäuden mit 1 und 2 Wohnungen in %	Haushalte in Gebäuden mit 3 und mehr Wohnungen in %	Haushalte in Gebäuden mit Baujahr bis 1949 in %	Haushalte in Gebäuden mit Baujahr von 1950 bis 2009 in %	Haushalte in Gebäuden mit Baujahr 2010 und später in %
14626200	Horka	Paare ohne Kinder	251	96,0	4,0	48,2	51,0	(2,0)
14626200	Horka	Paare mit Kind(ern)	177	94,3	5,6	50,3	39,5	6,8
14626200	Horka	Alleinerziehende	60	84,5	(15,0)	43,3	48,3	-
14626210	Jonsdorf, Kurort	Paare ohne Kinder	262	91,6	7,6	57,6	40,5	-
14626210	Jonsdorf, Kurort	Paare mit Kind(ern)	138	92,6	7,2	55,8	36,2	8,0
14626210	Jonsdorf, Kurort	Alleinerziehende	53	84,3	(15,1)	66,0	26,4	(7,5)
14626230	Kodersdorf	Paare ohne Kinder	326	83,4	15,6	42,3	56,1	(1,2)
14626230	Kodersdorf	Paare mit Kind(ern)	273	87,5	13,6	40,3	47,6	11,7
14626230	Kodersdorf	Alleinerziehende	93	68,8	30,1	32,3	62,4	(4,3)
14626240	Königshain	Paare ohne Kinder	176	90,3	10,2	44,3	54,5	(1,7)
14626240	Königshain	Paare mit Kind(ern)	132	90,2	11,4	37,1	48,5	16,7
14626240	Königshain	Alleinerziehende	35	88,6	(11,4)	54,3	34,3	(11,4)
14626245	Kottmar	Paare ohne Kinder	1.170	88,0	11,8	65,6	32,8	1,5
14626245	Kottmar	Paare mit Kind(ern)	710	92,0	7,7	66,2	27,6	5,4
14626245	Kottmar	Alleinerziehende	242	81,0	18,2	66,9	29,3	(2,5)
14626250	Krauschwitz i.d. O.L.	Paare ohne Kinder	527	88,2	11,2	50,9	48,0	(1,7)
14626250	Krauschwitz i.d. O.L.	Paare mit Kind(ern)	325	88,9	10,8	56,6	39,7	4,0
14626250	Krauschwitz i.d. O.L.	Alleinerziehende	125	80,0	21,6	52,0	49,6	-
14626260	Kreba-Neudorf	Paare ohne Kinder	144	92,4	7,6	42,4	56,3	(2,1)
14626260	Kreba-Neudorf	Paare mit Kind(ern)	79	93,8	(6,3)	49,4	46,8	(11,4)
14626260	Kreba-Neudorf	Alleinerziehende	38	80,0	(18,4)	44,7	52,6	-
14626270	Lawalde	Paare ohne Kinder	280	92,5	7,9	38,2	59,3	(1,1)
14626270	Lawalde	Paare mit Kind(ern)	205	95,1	4,9	44,4	45,9	10,2
14626270	Lawalde	Alleinerziehende	62	90,0	(9,7)	48,4	45,2	-
14626280	Leutersdorf	Paare ohne Kinder	539	88,3	12,1	64,9	32,1	2,4
14626280	Leutersdorf	Paare mit Kind(ern)	356	86,5	13,8	64,0	29,8	5,6
14626280	Leutersdorf	Alleinerziehende	120	70,0	29,2	68,3	29,2	(2,5)
14626290	Löbau, Stadt	Paare ohne Kinder	2.031	47,7	52,4	41,8	56,9	1,3
14626290	Löbau, Stadt	Paare mit Kind(ern)	1.147	56,8	43,5	52,4	43,4	4,4
14626290	Löbau, Stadt	Alleinerziehende	658	33,4	67,0	47,1	50,0	3,2
14626300	Markersdorf	Paare ohne Kinder	611	92,3	8,3	31,3	67,8	2,1
14626300	Markersdorf	Paare mit Kind(ern)	449	88,2	12,2	32,3	52,6	14,9
14626300	Markersdorf	Alleinerziehende	135	80,0	22,2	40,7	53,3	7,4
14626310	Mittelherwigsdorf	Paare ohne Kinder	632	88,4	11,2	53,3	45,3	(1,4)
14626310	Mittelherwigsdorf	Paare mit Kind(ern)	344	87,2	11,6	61,9	31,1	7,0
14626310	Mittelherwigsdorf	Alleinerziehende	112	75,0	27,7	67,0	31,3	-
14626320	Mücka	Paare ohne Kinder	152	93,3	6,6	48,7	46,1	(2,0)
14626320	Mücka	Paare mit Kind(ern)	105	95,3	(4,8)	43,8	55,2	(3,8)
14626320	Mücka	Alleinerziehende	37	100,0	-	51,4	51,4	-
14626330	Neißeau	Paare ohne Kinder	255	92,5	7,5	43,9	54,1	(1,6)
14626330	Neißeau	Paare mit Kind(ern)	181	90,1	8,8	45,9	48,1	5,5
14626330	Neißeau	Alleinerziehende	72	77,8	22,2	48,6	50,0	-
14626350	Neusalza-Spremberg, Stadt	Paare ohne Kinder	462	83,8	16,0	75,1	24,7	(0,6)
14626350	Neusalza-Spremberg, Stadt	Paare mit Kind(ern)	312	87,5	13,8	75,0	20,8	4,2
14626350	Neusalza-Spremberg, Stadt	Alleinerziehende	125	71,2	29,6	72,0	27,2	(2,4)
14626370	Niesky, Stadt	Paare ohne Kinder	1.479	63,2	37,1	31,3	65,7	3,0
14626370	Niesky, Stadt	Paare mit Kind(ern)	703	73,7	26,6	39,4	52,1	9,1
14626370	Niesky, Stadt	Alleinerziehende	393	46,6	54,5	34,1	64,6	3,6
14626390	Oderwitz	Paare ohne Kinder	782	80,2	19,6	61,1	37,0	2,2
14626390	Oderwitz	Paare mit Kind(ern)	449	86,4	13,1	67,0	24,3	7,6
14626390	Oderwitz	Alleinerziehende	186	74,2	26,9	62,9	33,9	(3,2)
14626400	Olbersdorf	Paare ohne Kinder	742	55,9	43,7	36,1	62,5	(1,2)
14626400	Olbersdorf	Paare mit Kind(ern)	332	63,6	37,0	48,5	43,7	7,8
14626400	Olbersdorf	Alleinerziehende	180	34,4	67,2	35,0	62,8	(1,7)
14626410	Oppach	Paare ohne Kinder	352	78,1	22,2	55,1	43,5	(2,0)
14626410	Oppach	Paare mit Kind(ern)	207	79,2	19,8	59,9	37,2	(2,4)
14626410	Oppach	Alleinerziehende	90	71,1	26,7	51,1	45,6	-
14626420	Ostritz, Stadt	Paare ohne Kinder	338	77,5	23,1	59,2	40,5	-
14626420	Ostritz, Stadt	Paare mit Kind(ern)	203	81,8	19,7	66,5	28,6	6,4
14626420	Ostritz, Stadt	Alleinerziehende	84	59,5	42,9	65,5	36,9	(3,6)
14626430	Oybin	Paare ohne Kinder	246	81,7	20,7	47,2	50,4	(2,8)
14626430	Oybin	Paare mit Kind(ern)	133	86,5	12,0	63,2	36,1	(6,0)
14626430	Oybin	Alleinerziehende	40	86,8	(12,5)	50,0	52,5	(7,5)
14626440	Quitzdorf am See	Paare ohne Kinder	205	89,3	10,2	49,8	48,3	-
14626440	Quitzdorf am See	Paare mit Kind(ern)	132	93,8	(6,1)	47,0	44,7	8,3
14626440	Quitzdorf am See	Alleinerziehende	48	93,9	(6,3)	64,6	41,7	-
14626450	Reichenbach/O.L., Stadt	Paare ohne Kinder	649	80,4	19,9	45,9	53,8	(0,8)
14626450	Reichenbach/O.L., Stadt	Paare mit Kind(ern)	468	80,8	19,9	46,8	46,6	6,6
14626450	Reichenbach/O.L., Stadt	Alleinerziehende	209	61,7	39,2	54,1	46,4	(2,4)
14626460	Rietschen	Paare ohne Kinder	355	85,1	16,1	53,0	45,6	(1,4)
14626460	Rietschen	Paare mit Kind(ern)	255	91,8	7,8	52,5	38,4	8,6
14626460	Rietschen	Alleinerziehende	104	60,6	37,5	49,0	45,2	(4,8)

AGS	Kreisfreie Stadt Gemeinde Landkreis Land	Merkmal	Wohnfläche je Wohnung und Haushalt in m ²	Zahl der Räume je Wohnung und Haushalt	Wohneigen- tumsquote in %	Durchschnittliche monatliche Nettokaltmiete je m ² in EUR
14626200	Horka	Paare ohne Kinder	112,0	5,5	89,6	4,31
14626200	Horka	Paare mit Kind(ern)	123,3	5,7	89,8	4,64
14626200	Horka	Alleinerziehende	107,0	5,3	73,3	4,88
14626210	Jonsdorf, Kurort	Paare ohne Kinder	112,0	5,2	83,5	4,27
14626210	Jonsdorf, Kurort	Paare mit Kind(ern)	121,2	5,5	82,5	4,48
14626210	Jonsdorf, Kurort	Alleinerziehende	101,1	4,9	66,0	4,11
14626230	Kodersdorf	Paare ohne Kinder	105,9	5,1	79,1	4,80
14626230	Kodersdorf	Paare mit Kind(ern)	129,4	5,5	80,2	4,49
14626230	Kodersdorf	Alleinerziehende	105,9	5,1	61,3	4,76
14626240	Königshain	Paare ohne Kinder	109,2	5,0	83,5	5,70
14626240	Königshain	Paare mit Kind(ern)	128,9	5,6	83,3	5,86
14626240	Königshain	Alleinerziehende	116,0	5,7	67,6	5,12
14626245	Kottmar	Paare ohne Kinder	103,6	5,0	85,4	4,49
14626245	Kottmar	Paare mit Kind(ern)	121,7	5,5	87,0	4,32
14626245	Kottmar	Alleinerziehende	104,6	5,0	71,5	4,16
14626250	Krauschwitz i.d. O.L.	Paare ohne Kinder	106,7	5,0	84,8	5,04
14626250	Krauschwitz i.d. O.L.	Paare mit Kind(ern)	117,9	5,6	81,5	4,86
14626250	Krauschwitz i.d. O.L.	Alleinerziehende	105,7	5,3	69,6	4,67
14626260	Kreba-Neudorf	Paare ohne Kinder	107,9	5,3	86,8	4,57
14626260	Kreba-Neudorf	Paare mit Kind(ern)	128,4	5,7	86,4	3,90
14626260	Kreba-Neudorf	Alleinerziehende	95,3	5,1	76,3	4,65
14626270	Lawalde	Paare ohne Kinder	107,7	5,1	89,3	4,80
14626270	Lawalde	Paare mit Kind(ern)	121,0	5,7	91,7	3,83
14626270	Lawalde	Alleinerziehende	104,7	5,3	81,7	4,25
14626280	Leutersdorf	Paare ohne Kinder	99,1	4,8	83,3	4,25
14626280	Leutersdorf	Paare mit Kind(ern)	118,6	5,5	82,0	3,94
14626280	Leutersdorf	Alleinerziehende	95,0	4,5	63,3	4,26
14626290	Löbau, Stadt	Paare ohne Kinder	88,8	4,3	47,4	4,56
14626290	Löbau, Stadt	Paare mit Kind(ern)	106,8	5,0	54,0	4,52
14626290	Löbau, Stadt	Alleinerziehende	84,6	4,2	30,2	4,55
14626300	Markersdorf	Paare ohne Kinder	111,3	5,2	89,9	4,71
14626300	Markersdorf	Paare mit Kind(ern)	131,8	5,6	83,3	4,56
14626300	Markersdorf	Alleinerziehende	116,6	5,2	67,4	4,38
14626310	Mittelherwigsdorf	Paare ohne Kinder	105,0	5,1	86,9	4,32
14626310	Mittelherwigsdorf	Paare mit Kind(ern)	122,6	5,5	85,2	3,89
14626310	Mittelherwigsdorf	Alleinerziehende	103,8	5,2	68,8	4,14
14626320	Mücka	Paare ohne Kinder	110,4	5,3	88,8	3,58
14626320	Mücka	Paare mit Kind(ern)	132,0	5,6	88,8	3,57
14626320	Mücka	Alleinerziehende	112,2	5,7	86,8	3,84
14626330	Neißeau	Paare ohne Kinder	107,8	5,2	89,0	4,07
14626330	Neißeau	Paare mit Kind(ern)	128,7	5,7	84,5	4,25
14626330	Neißeau	Alleinerziehende	107,5	4,9	68,1	4,06
14626350	Neusalza-Spremberg, Stadt	Paare ohne Kinder	99,1	4,9	82,5	4,29
14626350	Neusalza-Spremberg, Stadt	Paare mit Kind(ern)	117,3	5,6	80,1	4,22
14626350	Neusalza-Spremberg, Stadt	Alleinerziehende	91,3	4,8	60,0	4,36
14626370	Niesky, Stadt	Paare ohne Kinder	93,3	4,8	63,9	5,41
14626370	Niesky, Stadt	Paare mit Kind(ern)	111,4	5,3	70,0	5,25
14626370	Niesky, Stadt	Alleinerziehende	90,5	4,7	42,5	5,16
14626390	Oderwitz	Paare ohne Kinder	100,9	4,8	78,0	4,48
14626390	Oderwitz	Paare mit Kind(ern)	120,5	5,4	82,0	4,41
14626390	Oderwitz	Alleinerziehende	97,8	4,7	64,5	4,22
14626400	Olbersdorf	Paare ohne Kinder	89,6	4,5	54,3	4,61
14626400	Olbersdorf	Paare mit Kind(ern)	114,0	5,3	61,7	4,64
14626400	Olbersdorf	Alleinerziehende	83,4	4,3	31,1	4,75
14626410	Oppach	Paare ohne Kinder	95,2	4,7	74,7	4,18
14626410	Oppach	Paare mit Kind(ern)	112,2	5,2	74,9	4,52
14626410	Oppach	Alleinerziehende	93,0	4,8	63,3	4,48
14626420	Ostritz, Stadt	Paare ohne Kinder	99,5	5,1	76,3	4,20
14626420	Ostritz, Stadt	Paare mit Kind(ern)	117,7	5,7	75,4	4,32
14626420	Ostritz, Stadt	Alleinerziehende	87,8	4,7	47,6	4,19
14626430	Oybin	Paare ohne Kinder	107,3	4,9	78,3	4,60
14626430	Oybin	Paare mit Kind(ern)	125,6	5,5	84,8	4,73
14626430	Oybin	Alleinerziehende	98,0	5,0	67,4	4,91
14626440	Quitzdorf am See	Paare ohne Kinder	102,9	5,1	87,3	6,00
14626440	Quitzdorf am See	Paare mit Kind(ern)	127,9	5,9	92,3	4,22
14626440	Quitzdorf am See	Alleinerziehende	104,9	5,2	85,7	4,48
14626450	Reichenbach/O.L., Stadt	Paare ohne Kinder	103,7	5,0	75,0	4,37
14626450	Reichenbach/O.L., Stadt	Paare mit Kind(ern)	121,4	5,5	76,3	4,21
14626450	Reichenbach/O.L., Stadt	Alleinerziehende	99,9	4,9	54,1	4,25
14626460	Rietschen	Paare ohne Kinder	104,8	5,0	80,8	4,69
14626460	Rietschen	Paare mit Kind(ern)	123,8	5,7	85,5	4,91
14626460	Rietschen	Alleinerziehende	99,0	4,8	50,0	4,58

AGS	Kreisfreie Stadt Gemeinde Landkreis Land	Merkmal	Haushalte	Haushalte in Gebäuden mit 1 und 2 Wohnungen in %	Haushalte in Gebäuden mit 3 und mehr Wohnungen in %	Haushalte in Gebäuden mit Baujahr bis 1949 in %	Haushalte in Gebäuden mit Baujahr von 1950 bis 2009 in %	Haushalte in Gebäuden mit Baujahr 2010 und später in %
14626470	Rosenbach	Paare ohne Kinder	210	97,1	(2,9)	42,4	53,3	(1,4)
14626470	Rosenbach	Paare mit Kind(ern)	181	91,7	8,3	41,4	42,0	16,0
14626470	Rosenbach	Alleinerziehende	72	82,4	18,1	55,6	44,4	(5,6)
14626480	Rothenburg/O.L., Stadt	Paare ohne Kinder	607	79,4	20,3	38,1	61,3	(1,2)
14626480	Rothenburg/O.L., Stadt	Paare mit Kind(ern)	365	85,8	13,7	47,9	44,4	6,3
14626480	Rothenburg/O.L., Stadt	Alleinerziehende	170	68,8	32,9	53,5	44,1	(2,4)
14626490	Schleife	Paare ohne Kinder	371	87,9	11,9	36,9	55,8	7,3
14626490	Schleife	Paare mit Kind(ern)	254	91,7	7,9	36,2	51,2	11,4
14626490	Schleife	Alleinerziehende	126	73,0	25,4	33,3	59,5	(7,1)
14626500	Schönau-Berzdorf a. d. Eigen	Paare ohne Kinder	223	65,9	35,0	43,0	55,6	(1,3)
14626500	Schönau-Berzdorf a. d. Eigen	Paare mit Kind(ern)	150	76,0	26,7	42,7	50,7	9,3
14626500	Schönau-Berzdorf a. d. Eigen	Alleinerziehende	55	49,1	49,1	45,5	50,9	(5,5)
14626510	Schönbach	Paare ohne Kinder	150	94,7	(5,3)	54,7	40,7	(4,7)
14626510	Schönbach	Paare mit Kind(ern)	133	97,8	(2,3)	64,7	30,8	(4,5)
14626510	Schönbach	Alleinerziehende	34	91,4	(8,8)	68,6	(14,7)	(8,8)
14626520	Schöpstal	Paare ohne Kinder	383	85,1	15,4	28,5	67,6	3,9
14626520	Schöpstal	Paare mit Kind(ern)	281	81,5	19,9	35,2	54,4	10,7
14626520	Schöpstal	Alleinerziehende	78	73,1	25,6	44,9	51,3	-
14626530	Seifhennersdorf, Stadt	Paare ohne Kinder	596	74,8	25,5	65,1	34,6	-
14626530	Seifhennersdorf, Stadt	Paare mit Kind(ern)	294	77,6	22,1	73,5	26,2	(1,0)
14626530	Seifhennersdorf, Stadt	Alleinerziehende	135	68,9	34,1	72,6	25,9	(2,2)
14626560	Trebendorf	Paare ohne Kinder	113	95,7	(4,4)	25,7	61,1	14,2
14626560	Trebendorf	Paare mit Kind(ern)	99	97,1	(3,0)	26,3	60,6	15,2
14626560	Trebendorf	Alleinerziehende	24	100,0	-	81,0	(25,0)	-
14626570	Vierkirchen	Paare ohne Kinder	250	91,6	9,6	44,0	54,0	(1,2)
14626570	Vierkirchen	Paare mit Kind(ern)	200	91,0	10,0	51,0	39,5	9,5
14626570	Vierkirchen	Alleinerziehende	54	92,0	(7,4)	59,3	38,9	-
14626580	Waldhufen	Paare ohne Kinder	346	94,5	6,1	45,7	52,9	(1,4)
14626580	Waldhufen	Paare mit Kind(ern)	295	92,9	5,8	41,7	51,5	9,2
14626580	Waldhufen	Alleinerziehende	70	81,4	21,4	44,3	52,9	(4,3)
14626590	Weißkeißel	Paare ohne Kinder	214	93,9	6,1	34,6	63,1	(2,3)
14626590	Weißkeißel	Paare mit Kind(ern)	125	97,5	(2,4)	36,0	55,2	9,6
14626590	Weißkeißel	Alleinerziehende	31	87,5	(12,9)	45,2	61,3	(9,7)
14626600	Weißwasser/O.L., Stadt	Paare ohne Kinder	2.460	33,0	66,8	28,7	70,2	1,1
14626600	Weißwasser/O.L., Stadt	Paare mit Kind(ern)	970	40,9	59,4	36,3	59,2	5,2
14626600	Weißwasser/O.L., Stadt	Alleinerziehende	704	17,9	82,4	28,7	69,3	2,3
14626610	Zittau, Stadt, Hochschulstadt	Paare ohne Kinder	3.455	36,0	64,1	54,7	43,9	1,4
14626610	Zittau, Stadt, Hochschulstadt	Paare mit Kind(ern)	1.780	42,1	57,7	70,6	25,3	3,9
14626610	Zittau, Stadt, Hochschulstadt	Alleinerziehende	1.120	20,7	79,0	65,3	32,6	2,1
14627	Meißen	Paare ohne Kinder	35.357	56,3	43,7	44,2	52,0	3,8
14627	Meißen	Paare mit Kind(ern)	23.343	68,7	31,3	49,3	39,7	11,1
14627	Meißen	Alleinerziehende	9.407	43,0	57,0	51,5	43,8	4,8
14627010	Coswig, Stadt	Paare ohne Kinder	3.266	36,9	63,1	30,6	63,8	5,6
14627010	Coswig, Stadt	Paare mit Kind(ern)	1.823	52,8	47,1	38,2	49,8	12,0
14627010	Coswig, Stadt	Alleinerziehende	740	27,2	73,0	32,2	61,6	6,2
14627020	Diera-Zehren	Paare ohne Kinder	537	84,0	15,6	51,8	43,2	5,0
14627020	Diera-Zehren	Paare mit Kind(ern)	363	88,4	12,1	51,8	36,6	12,9
14627020	Diera-Zehren	Alleinerziehende	109	78,0	19,3	71,6	28,4	(4,6)
14627030	Ebersbach	Paare ohne Kinder	596	83,9	16,4	40,1	57,7	(1,5)
14627030	Ebersbach	Paare mit Kind(ern)	577	87,2	12,5	45,4	45,9	8,7
14627030	Ebersbach	Alleinerziehende	144	79,9	20,8	51,4	41,0	(5,6)
14627040	Glaubitz	Paare ohne Kinder	297	92,3	8,4	46,1	49,8	4,0
14627040	Glaubitz	Paare mit Kind(ern)	213	91,1	8,5	38,0	47,4	13,1
14627040	Glaubitz	Alleinerziehende	38	68,3	34,2	42,1	39,5	-
14627050	Gröditz, Stadt	Paare ohne Kinder	1.034	46,4	54,0	35,9	61,7	2,4
14627050	Gröditz, Stadt	Paare mit Kind(ern)	588	63,6	36,6	41,7	53,2	5,1
14627050	Gröditz, Stadt	Alleinerziehende	292	34,2	65,1	28,4	69,2	(2,4)
14627060	Großenhain, Stadt	Paare ohne Kinder	2.572	57,8	42,3	42,4	54,7	3,0
14627060	Großenhain, Stadt	Paare mit Kind(ern)	1.744	66,1	33,8	47,7	43,2	9,3
14627060	Großenhain, Stadt	Alleinerziehende	742	42,0	58,4	48,0	47,7	4,3
14627070	Hirschstein	Paare ohne Kinder	307	87,0	12,7	50,5	45,9	3,3
14627070	Hirschstein	Paare mit Kind(ern)	229	86,5	12,2	55,5	36,2	8,7
14627070	Hirschstein	Alleinerziehende	69	75,4	26,1	66,7	29,0	(7,2)
14627080	Käbschütztal	Paare ohne Kinder	381	77,2	22,0	44,6	52,8	(1,0)
14627080	Käbschütztal	Paare mit Kind(ern)	330	82,4	17,9	52,7	40,3	7,3
14627080	Käbschütztal	Alleinerziehende	105	66,7	36,2	44,8	54,3	(6,7)
14627100	Klipphausen	Paare ohne Kinder	1.378	81,2	18,7	44,8	51,3	3,8
14627100	Klipphausen	Paare mit Kind(ern)	1.270	82,2	17,6	44,2	42,0	13,7
14627100	Klipphausen	Alleinerziehende	413	64,9	35,1	53,3	40,4	6,3
14627110	Lampertswalde	Paare ohne Kinder	370	86,5	13,2	40,8	57,6	(1,1)
14627110	Lampertswalde	Paare mit Kind(ern)	316	91,8	7,6	40,8	45,3	13,9
14627110	Lampertswalde	Alleinerziehende	102	80,4	16,7	40,2	52,9	(3,9)

AGS	Kreisfreie Stadt Gemeinde Landkreis Land	Merkmal	Wohnfläche je Wohnung und Haushalt in m ²	Zahl der Räume je Wohnung und Haushalt	Wohneigen- tumsquote in %	Durchschnittliche monatliche Nettokaltmiete je m ² in EUR
14626470	Rosenbach	Paare ohne Kinder	103,5	5,2	88,1	4,22
14626470	Rosenbach	Paare mit Kind(ern)	126,5	5,8	85,6	3,75
14626470	Rosenbach	Alleinerziehende	114,1	5,4	73,6	4,00
14626480	Rothenburg/O.L., Stadt	Paare ohne Kinder	103,3	5,0	78,8	4,37
14626480	Rothenburg/O.L., Stadt	Paare mit Kind(ern)	123,0	5,5	81,4	4,27
14626480	Rothenburg/O.L., Stadt	Alleinerziehende	101,8	5,1	60,6	4,39
14626490	Schleife	Paare ohne Kinder	106,6	5,2	81,1	4,80
14626490	Schleife	Paare mit Kind(ern)	126,6	5,8	84,6	4,28
14626490	Schleife	Alleinerziehende	98,5	5,2	65,1	5,01
14626500	Schönau-Berzdorf a. d. Eigen	Paare ohne Kinder	92,8	4,6	72,2	4,75
14626500	Schönau-Berzdorf a. d. Eigen	Paare mit Kind(ern)	113,8	5,4	74,7	4,45
14626500	Schönau-Berzdorf a. d. Eigen	Alleinerziehende	94,0	4,7	50,9	4,13
14626510	Schönbach	Paare ohne Kinder	102,2	4,9	92,6	4,26
14626510	Schönbach	Paare mit Kind(ern)	124,6	5,8	93,1	3,98
14626510	Schönbach	Alleinerziehende	102,8	4,8	87,1	4,13
14626520	Schöpstal	Paare ohne Kinder	112,2	5,1	84,6	4,79
14626520	Schöpstal	Paare mit Kind(ern)	122,4	5,4	77,2	4,90
14626520	Schöpstal	Alleinerziehende	114,6	5,2	71,8	4,90
14626530	Seifhennersdorf, Stadt	Paare ohne Kinder	96,6	4,8	73,4	4,09
14626530	Seifhennersdorf, Stadt	Paare mit Kind(ern)	119,2	5,4	72,4	3,95
14626530	Seifhennersdorf, Stadt	Alleinerziehende	95,3	4,8	54,8	4,26
14626560	Trebendorf	Paare ohne Kinder	115,9	5,3	87,6	4,95
14626560	Trebendorf	Paare mit Kind(ern)	134,4	5,5	95,0	-
14626560	Trebendorf	Alleinerziehende	114,4	5,5	87,0	3,39
14626570	Vierkirchen	Paare ohne Kinder	108,4	5,4	87,6	4,45
14626570	Vierkirchen	Paare mit Kind(ern)	125,6	5,8	79,5	4,92
14626570	Vierkirchen	Alleinerziehende	94,5	5,0	88,5	4,18
14626580	Waldhufen	Paare ohne Kinder	110,4	5,3	87,9	4,12
14626580	Waldhufen	Paare mit Kind(ern)	125,3	5,7	89,8	4,38
14626580	Waldhufen	Alleinerziehende	110,4	5,4	78,6	4,12
14626590	Weißkeißel	Paare ohne Kinder	108,5	5,0	92,1	4,64
14626590	Weißkeißel	Paare mit Kind(ern)	126,9	5,7	87,2	4,82
14626590	Weißkeißel	Alleinerziehende	103,4	4,8	67,6	4,22
14626600	Weißwasser/O.L., Stadt	Paare ohne Kinder	81,7	4,1	33,0	4,90
14626600	Weißwasser/O.L., Stadt	Paare mit Kind(ern)	97,6	4,7	38,1	4,80
14626600	Weißwasser/O.L., Stadt	Alleinerziehende	76,8	4,1	17,2	4,75
14626610	Zittau, Stadt, Hochschulstadt	Paare ohne Kinder	86,4	4,1	39,4	4,48
14626610	Zittau, Stadt, Hochschulstadt	Paare mit Kind(ern)	106,5	4,8	43,6	4,40
14626610	Zittau, Stadt, Hochschulstadt	Alleinerziehende	84,0	4,1	20,6	4,52
14627	Meißen	Paare ohne Kinder	94,0	4,5	57,4	5,55
14627	Meißen	Paare mit Kind(ern)	115,4	5,2	65,6	5,71
14627	Meißen	Alleinerziehende	89,6	4,4	39,7	5,46
14627010	Coswig, Stadt	Paare ohne Kinder	82,2	4,2	38,8	5,80
14627010	Coswig, Stadt	Paare mit Kind(ern)	101,9	4,8	51,8	5,97
14627010	Coswig, Stadt	Alleinerziehende	80,1	4,2	26,8	5,78
14627020	Diera-Zehren	Paare ohne Kinder	103,9	4,8	83,8	4,80
14627020	Diera-Zehren	Paare mit Kind(ern)	122,9	5,5	84,3	4,76
14627020	Diera-Zehren	Alleinerziehende	102,9	5,2	75,2	4,51
14627030	Ebersbach	Paare ohne Kinder	108,7	5,1	79,5	4,79
14627030	Ebersbach	Paare mit Kind(ern)	123,8	5,6	82,3	4,99
14627030	Ebersbach	Alleinerziehende	107,0	5,4	71,5	4,28
14627040	Glaubitz	Paare ohne Kinder	104,6	5,1	88,2	4,77
14627040	Glaubitz	Paare mit Kind(ern)	119,3	5,5	90,1	5,13
14627040	Glaubitz	Alleinerziehende	94,9	4,7	57,9	5,23
14627050	Gröditz, Stadt	Paare ohne Kinder	85,3	4,4	45,6	4,87
14627050	Gröditz, Stadt	Paare mit Kind(ern)	104,3	5,2	59,9	4,78
14627050	Gröditz, Stadt	Alleinerziehende	81,0	4,5	29,1	4,66
14627060	Großenhain, Stadt	Paare ohne Kinder	94,0	4,6	56,8	4,94
14627060	Großenhain, Stadt	Paare mit Kind(ern)	114,7	5,2	61,1	5,06
14627060	Großenhain, Stadt	Alleinerziehende	91,1	4,4	37,6	4,91
14627070	Hirschstein	Paare ohne Kinder	107,8	5,1	82,4	4,25
14627070	Hirschstein	Paare mit Kind(ern)	120,5	5,4	81,7	4,63
14627070	Hirschstein	Alleinerziehende	100,8	5,1	63,8	4,03
14627080	Käbschütztal	Paare ohne Kinder	102,6	4,9	79,3	4,94
14627080	Käbschütztal	Paare mit Kind(ern)	123,4	5,5	74,8	4,64
14627080	Käbschütztal	Alleinerziehende	93,2	4,7	57,1	4,80
14627100	Klipphausen	Paare ohne Kinder	106,9	5,0	79,8	5,14
14627100	Klipphausen	Paare mit Kind(ern)	123,3	5,4	78,4	5,55
14627100	Klipphausen	Alleinerziehende	102,0	4,8	55,9	5,38
14627110	Lampertswalde	Paare ohne Kinder	106,1	5,3	87,3	5,13
14627110	Lampertswalde	Paare mit Kind(ern)	128,7	5,8	89,9	4,48
14627110	Lampertswalde	Alleinerziehende	108,6	5,3	73,5	4,74

AGS	Kreisfreie Stadt Gemeinde Landkreis Land	Merkmal	Haushalte	Haushalte in Gebäuden mit 1 und 2 Wohnungen in %	Haushalte in Gebäuden mit 3 und mehr Wohnungen in %	Haushalte in Gebäuden mit Baujahr bis 1949 in %	Haushalte in Gebäuden mit Baujahr von 1950 bis 2009 in %	Haushalte in Gebäuden mit Baujahr 2010 und später in %
14627130	Lommatzsch, Stadt	Paare ohne Kinder	798	60,2	39,5	51,0	47,1	1,9
14627130	Lommatzsch, Stadt	Paare mit Kind(ern)	451	74,1	25,3	58,8	35,9	6,2
14627130	Lommatzsch, Stadt	Alleinerziehende	179	48,0	50,8	65,4	33,0	(2,2)
14627140	Meißen, Stadt	Paare ohne Kinder	3.645	32,3	67,7	58,5	37,4	4,1
14627140	Meißen, Stadt	Paare mit Kind(ern)	2.096	38,2	61,9	65,9	24,7	9,4
14627140	Meißen, Stadt	Alleinerziehende	1.304	18,0	81,7	70,1	28,0	1,5
14627150	Moritzburg	Paare ohne Kinder	1.236	81,7	18,0	37,1	56,6	5,7
14627150	Moritzburg	Paare mit Kind(ern)	1.017	84,6	15,3	33,1	50,2	16,7
14627150	Moritzburg	Alleinerziehende	289	67,1	34,3	44,6	47,1	8,0
14627170	Niederau	Paare ohne Kinder	574	76,7	23,5	50,5	41,3	8,2
14627170	Niederau	Paare mit Kind(ern)	506	85,4	15,4	47,2	34,8	17,4
14627170	Niederau	Alleinerziehende	120	62,5	39,2	55,8	36,7	(5,8)
14627180	Nossen, Stadt	Paare ohne Kinder	1.511	67,3	32,6	60,0	38,4	1,7
14627180	Nossen, Stadt	Paare mit Kind(ern)	1.088	78,3	21,7	59,9	31,2	9,2
14627180	Nossen, Stadt	Alleinerziehende	422	55,7	45,3	65,9	30,6	3,6
14627190	Nünchritz	Paare ohne Kinder	893	65,6	34,0	37,0	60,2	2,8
14627190	Nünchritz	Paare mit Kind(ern)	514	83,5	16,7	40,5	49,0	10,3
14627190	Nünchritz	Alleinerziehende	185	60,0	38,9	41,6	52,4	5,4
14627200	Priestewitz	Paare ohne Kinder	394	85,0	15,7	57,9	39,1	2,5
14627200	Priestewitz	Paare mit Kind(ern)	414	86,7	12,8	56,0	34,5	9,7
14627200	Priestewitz	Alleinerziehende	116	76,7	21,6	58,6	38,8	(4,3)
14627210	Radebeul, Stadt	Paare ohne Kinder	4.639	49,3	50,7	53,6	41,0	5,4
14627210	Radebeul, Stadt	Paare mit Kind(ern)	3.375	59,5	40,6	58,9	29,2	11,9
14627210	Radebeul, Stadt	Alleinerziehende	1.384	36,3	63,9	57,8	34,6	7,2
14627220	Radeburg, Stadt	Paare ohne Kinder	1.046	64,3	35,8	35,2	59,9	4,6
14627220	Radeburg, Stadt	Paare mit Kind(ern)	820	72,2	28,0	39,3	48,2	12,6
14627220	Radeburg, Stadt	Alleinerziehende	247	51,8	47,4	35,6	57,9	5,3
14627230	Riesa, Stadt	Paare ohne Kinder	4.917	33,4	66,5	33,4	64,7	2,0
14627230	Riesa, Stadt	Paare mit Kind(ern)	1.856	48,5	51,3	47,8	45,0	7,2
14627230	Riesa, Stadt	Alleinerziehende	1.207	22,9	77,0	43,3	54,1	2,1
14627240	Röderaue	Paare ohne Kinder	469	81,0	18,6	50,3	47,5	(1,9)
14627240	Röderaue	Paare mit Kind(ern)	248	87,9	11,3	44,4	44,4	9,7
14627240	Röderaue	Alleinerziehende	89	66,3	31,5	52,8	33,7	(9,0)
14627250	Schönfeld	Paare ohne Kinder	251	90,8	8,4	37,5	60,6	(1,6)
14627250	Schönfeld	Paare mit Kind(ern)	213	94,9	5,2	36,2	53,5	12,2
14627250	Schönfeld	Alleinerziehende	54	80,4	20,4	42,6	51,9	(16,7)
14627260	Stauchitz	Paare ohne Kinder	528	81,1	19,1	36,9	59,5	3,4
14627260	Stauchitz	Paare mit Kind(ern)	337	85,5	14,5	40,7	50,7	8,9
14627260	Stauchitz	Alleinerziehende	112	62,5	36,6	41,1	52,7	(3,6)
14627270	Strehla, Stadt	Paare ohne Kinder	562	73,3	26,2	46,6	50,2	2,7
14627270	Strehla, Stadt	Paare mit Kind(ern)	372	77,4	23,4	54,3	39,0	6,7
14627270	Strehla, Stadt	Alleinerziehende	128	48,4	52,3	53,9	40,6	(3,9)
14627290	Thiendorf	Paare ohne Kinder	487	86,2	13,6	40,5	56,7	2,1
14627290	Thiendorf	Paare mit Kind(ern)	465	89,0	11,4	41,7	44,1	14,2
14627290	Thiendorf	Alleinerziehende	156	92,3	9,6	50,0	41,7	10,9
14627310	Weinböhla	Paare ohne Kinder	1.509	74,7	25,0	40,8	51,5	7,2
14627310	Weinböhla	Paare mit Kind(ern)	1.346	83,0	17,1	41,8	40,0	18,6
14627310	Weinböhla	Alleinerziehende	416	66,3	34,1	45,7	46,6	9,1
14627340	Wülknitz	Paare ohne Kinder	265	81,5	17,4	47,2	48,7	(1,9)
14627340	Wülknitz	Paare mit Kind(ern)	177	87,0	13,0	48,6	38,4	13,6
14627340	Wülknitz	Alleinerziehende	44	70,0	27,3	45,5	40,9	(9,1)
14627360	Zeithain	Paare ohne Kinder	902	71,2	29,2	48,0	49,6	2,4
14627360	Zeithain	Paare mit Kind(ern)	595	80,0	20,2	53,6	39,0	7,6
14627360	Zeithain	Alleinerziehende	199	61,8	40,2	48,2	51,3	(1,5)
14628	Sächsische Schweiz-Osterzgebirge	Paare ohne Kinder	36.410	56,0	44,0	43,6	52,9	3,5
14628	Sächsische Schweiz-Osterzgebirge	Paare mit Kind(ern)	24.240	65,4	34,6	47,7	40,3	12,0
14628	Sächsische Schweiz-Osterzgebirge	Alleinerziehende	9.301	39,9	60,0	49,0	46,7	4,4
14628010	Altenberg, Stadt	Paare ohne Kinder	1.193	72,0	28,2	50,8	48,1	1,2
14628010	Altenberg, Stadt	Paare mit Kind(ern)	735	80,3	19,6	55,2	39,7	5,2
14628010	Altenberg, Stadt	Alleinerziehende	250	58,0	42,0	52,4	44,4	-
14628020	Bad Gottleuba-Berggießhübel, Stadt	Paare ohne Kinder	850	66,5	33,3	53,6	42,9	3,3
14628020	Bad Gottleuba-Berggießhübel, Stadt	Paare mit Kind(ern)	543	76,4	23,2	54,7	37,9	7,2
14628020	Bad Gottleuba-Berggießhübel, Stadt	Alleinerziehende	206	55,3	43,7	60,7	33,0	6,3
14628030	Bad Schandau, Stadt	Paare ohne Kinder	621	58,8	41,5	67,1	31,2	1,8
14628030	Bad Schandau, Stadt	Paare mit Kind(ern)	271	63,1	37,3	73,1	22,9	5,9
14628030	Bad Schandau, Stadt	Alleinerziehende	119	43,7	58,0	71,4	26,9	(2,5)
14628040	Bahretal	Paare ohne Kinder	342	77,2	21,9	44,4	52,6	2,9
14628040	Bahretal	Paare mit Kind(ern)	251	72,1	27,5	53,8	37,5	8,8
14628040	Bahretal	Alleinerziehende	89	60,7	42,7	51,7	48,3	(4,5)
14628050	Bannewitz	Paare ohne Kinder	1.660	64,9	35,2	28,3	65,8	5,8
14628050	Bannewitz	Paare mit Kind(ern)	1.301	72,6	27,6	27,1	52,8	19,8
14628050	Bannewitz	Alleinerziehende	369	48,5	50,7	33,9	56,4	9,8

AGS	Kreisfreie Stadt Gemeinde Landkreis Land	Merkmal	Wohnfläche je Wohnung und Haushalt in m ²	Zahl der Räume je Wohnung und Haushalt	Wohneigen- tumsquote in %	Durchschnittliche monatliche Nettokaltmiete je m ² in EUR
14627130	Lommatzsch, Stadt	Paare ohne Kinder	95,1	4,7	59,5	4,59
14627130	Lommatzsch, Stadt	Paare mit Kind(ern)	117,7	5,5	70,7	4,42
14627130	Lommatzsch, Stadt	Alleinerziehende	94,9	4,8	45,8	4,34
14627140	Meißen, Stadt	Paare ohne Kinder	84,7	4,2	36,6	5,83
14627140	Meißen, Stadt	Paare mit Kind(ern)	101,9	4,7	37,7	5,60
14627140	Meißen, Stadt	Alleinerziehende	76,8	4,0	17,3	5,54
14627150	Moritzburg	Paare ohne Kinder	109,5	4,8	79,9	6,59
14627150	Moritzburg	Paare mit Kind(ern)	129,3	5,4	79,0	6,95
14627150	Moritzburg	Alleinerziehende	103,5	4,7	60,9	6,54
14627170	Niederau	Paare ohne Kinder	100,6	4,8	73,5	6,50
14627170	Niederau	Paare mit Kind(ern)	120,4	5,4	78,9	5,65
14627170	Niederau	Alleinerziehende	87,4	4,6	50,0	5,43
14627180	Nossen, Stadt	Paare ohne Kinder	97,4	4,8	65,9	4,66
14627180	Nossen, Stadt	Paare mit Kind(ern)	118,5	5,4	73,9	4,86
14627180	Nossen, Stadt	Alleinerziehende	91,9	4,7	46,9	4,68
14627190	Nünchritz	Paare ohne Kinder	94,2	4,7	68,1	4,95
14627190	Nünchritz	Paare mit Kind(ern)	118,0	5,4	80,5	5,19
14627190	Nünchritz	Alleinerziehende	90,7	4,6	54,6	4,88
14627200	Priestewitz	Paare ohne Kinder	105,7	5,0	79,4	4,44
14627200	Priestewitz	Paare mit Kind(ern)	127,7	5,7	82,9	4,42
14627200	Priestewitz	Alleinerziehende	106,5	5,2	68,1	5,29
14627210	Radebeul, Stadt	Paare ohne Kinder	98,1	4,4	52,1	6,65
14627210	Radebeul, Stadt	Paare mit Kind(ern)	120,3	5,1	56,1	6,94
14627210	Radebeul, Stadt	Alleinerziehende	93,0	4,3	36,2	6,58
14627220	Radeburg, Stadt	Paare ohne Kinder	98,2	4,7	61,6	5,42
14627220	Radeburg, Stadt	Paare mit Kind(ern)	115,8	5,2	67,7	5,54
14627220	Radeburg, Stadt	Alleinerziehende	92,3	4,6	46,6	5,47
14627230	Riesa, Stadt	Paare ohne Kinder	81,8	4,2	38,3	5,10
14627230	Riesa, Stadt	Paare mit Kind(ern)	101,2	4,8	48,3	5,12
14627230	Riesa, Stadt	Alleinerziehende	79,2	4,1	22,0	5,03
14627240	Röderaue	Paare ohne Kinder	100,1	4,8	77,6	5,47
14627240	Röderaue	Paare mit Kind(ern)	118,9	5,4	85,5	4,88
14627240	Röderaue	Alleinerziehende	99,2	5,0	57,3	5,14
14627250	Schönfeld	Paare ohne Kinder	107,8	5,2	85,3	4,85
14627250	Schönfeld	Paare mit Kind(ern)	124,2	5,9	91,5	4,94
14627250	Schönfeld	Alleinerziehende	110,4	5,8	76,8	5,29
14627260	Stauchitz	Paare ohne Kinder	104,5	5,0	79,7	4,58
14627260	Stauchitz	Paare mit Kind(ern)	124,9	5,7	81,3	4,59
14627260	Stauchitz	Alleinerziehende	95,3	4,7	59,8	4,72
14627270	Strehla, Stadt	Paare ohne Kinder	101,9	4,8	72,1	4,74
14627270	Strehla, Stadt	Paare mit Kind(ern)	119,6	5,2	76,3	4,73
14627270	Strehla, Stadt	Alleinerziehende	88,1	4,3	43,8	4,53
14627290	Thiendorf	Paare ohne Kinder	107,0	5,1	85,4	5,42
14627290	Thiendorf	Paare mit Kind(ern)	128,5	5,6	85,2	5,34
14627290	Thiendorf	Alleinerziehende	112,1	5,3	85,3	5,30
14627310	Weinböhla	Paare ohne Kinder	100,1	4,7	71,9	6,21
14627310	Weinböhla	Paare mit Kind(ern)	117,8	5,1	78,7	6,57
14627310	Weinböhla	Alleinerziehende	100,2	4,6	58,2	6,27
14627340	Wülknitz	Paare ohne Kinder	104,0	5,2	77,4	4,75
14627340	Wülknitz	Paare mit Kind(ern)	114,6	5,4	79,1	4,54
14627340	Wülknitz	Alleinerziehende	97,6	5,1	62,5	5,12
14627360	Zeithain	Paare ohne Kinder	96,0	4,7	82,3	4,64
14627360	Zeithain	Paare mit Kind(ern)	114,0	5,2	80,0	4,71
14627360	Zeithain	Alleinerziehende	97,3	4,7	66,8	4,55
14628	Sächsische Schweiz-Osterzgebirge	Paare ohne Kinder	91,6	4,4	57,9	5,37
14628	Sächsische Schweiz-Osterzgebirge	Paare mit Kind(ern)	112,2	5,1	63,4	5,57
14628	Sächsische Schweiz-Osterzgebirge	Alleinerziehende	87,2	4,3	38,3	5,38
14628010	Altenberg, Stadt	Paare ohne Kinder	97,5	4,9	72,4	4,71
14628010	Altenberg, Stadt	Paare mit Kind(ern)	118,9	5,6	77,2	4,52
14628010	Altenberg, Stadt	Alleinerziehende	95,7	4,9	55,2	5,18
14628020	Bad Gottleuba-Berggießhübel, Stadt	Paare ohne Kinder	93,8	4,6	66,8	5,50
14628020	Bad Gottleuba-Berggießhübel, Stadt	Paare mit Kind(ern)	115,1	5,3	73,1	5,21
14628020	Bad Gottleuba-Berggießhübel, Stadt	Alleinerziehende	96,2	4,6	51,0	5,16
14628030	Bad Schandau, Stadt	Paare ohne Kinder	91,8	4,6	65,1	5,04
14628030	Bad Schandau, Stadt	Paare mit Kind(ern)	109,0	5,1	62,4	5,02
14628030	Bad Schandau, Stadt	Alleinerziehende	90,4	4,4	48,7	4,99
14628040	Bahretal	Paare ohne Kinder	106,1	4,8	79,7	4,89
14628040	Bahretal	Paare mit Kind(ern)	117,6	5,4	69,3	4,77
14628040	Bahretal	Alleinerziehende	93,9	4,6	55,1	5,11
14628050	Bannewitz	Paare ohne Kinder	100,7	4,6	69,6	6,14
14628050	Bannewitz	Paare mit Kind(ern)	118,8	5,2	71,8	6,67
14628050	Bannewitz	Alleinerziehende	93,7	4,4	52,3	6,38

AGS	Kreisfreie Stadt Gemeinde Landkreis Land	Merkmal	Haushalte	Haushalte in Gebäuden mit 1 und 2 Wohnungen in %	Haushalte in Gebäuden mit 3 und mehr Wohnungen in %	Haushalte in Gebäuden mit Baujahr bis 1949 in %	Haushalte in Gebäuden mit Baujahr von 1950 bis 2009 in %	Haushalte in Gebäuden mit Baujahr 2010 und später in %
14628060	Dippoldiswalde, Stadt	Paare ohne Kinder	2.041	64,2	35,9	37,3	59,3	3,2
14628060	Dippoldiswalde, Stadt	Paare mit Kind(ern)	1.348	75,3	24,9	43,6	45,7	10,8
14628060	Dippoldiswalde, Stadt	Alleinerziehende	544	51,1	48,2	46,7	49,1	3,7
14628070	Dohma	Paare ohne Kinder	318	67,3	31,4	47,8	46,5	4,4
14628070	Dohma	Paare mit Kind(ern)	246	70,3	30,5	46,7	44,3	9,3
14628070	Dohma	Alleinerziehende	64	60,9	40,6	46,9	46,9	(6,3)
14628080	Dohna, Stadt	Paare ohne Kinder	951	72,3	27,8	35,2	61,1	4,3
14628080	Dohna, Stadt	Paare mit Kind(ern)	652	73,3	26,8	37,6	42,9	19,5
14628080	Dohna, Stadt	Alleinerziehende	184	52,7	46,2	52,2	32,6	11,4
14628090	Dorfhain	Paare ohne Kinder	179	78,8	20,7	45,8	52,5	(1,7)
14628090	Dorfhain	Paare mit Kind(ern)	115	88,7	13,9	45,2	45,2	13,0
14628090	Dorfhain	Alleinerziehende	42	42,9	61,9	40,5	61,9	-
14628100	Dürrröhrsdorf-Dittersbach	Paare ohne Kinder	630	80,0	20,2	46,0	50,8	3,7
14628100	Dürrröhrsdorf-Dittersbach	Paare mit Kind(ern)	512	80,3	19,9	45,5	40,4	14,3
14628100	Dürrröhrsdorf-Dittersbach	Alleinerziehende	166	65,7	36,1	53,6	42,8	(5,4)
14628110	Freital, Stadt	Paare ohne Kinder	5.623	42,3	57,7	38,9	57,1	4,1
14628110	Freital, Stadt	Paare mit Kind(ern)	3.647	51,9	48,2	44,4	42,5	13,2
14628110	Freital, Stadt	Alleinerziehende	1.633	24,6	75,5	48,8	47,3	3,9
14628130	Glashütte, Stadt	Paare ohne Kinder	981	69,0	30,7	46,9	51,3	1,7
14628130	Glashütte, Stadt	Paare mit Kind(ern)	733	80,5	19,8	52,5	38,2	9,3
14628130	Glashütte, Stadt	Alleinerziehende	208	58,7	42,3	54,8	41,3	4,8
14628140	Gohrisch	Paare ohne Kinder	309	82,8	16,8	53,4	42,7	3,9
14628140	Gohrisch	Paare mit Kind(ern)	194	79,9	21,6	63,9	33,0	(2,6)
14628140	Gohrisch	Alleinerziehende	59	74,6	23,7	62,7	32,2	(5,1)
14628150	Hartmannsdorf-Reichenau	Paare ohne Kinder	179	80,4	21,2	53,1	44,7	-
14628150	Hartmannsdorf-Reichenau	Paare mit Kind(ern)	135	90,4	11,1	57,8	37,8	(4,4)
14628150	Hartmannsdorf-Reichenau	Alleinerziehende	27	79,3	(22,2)	48,1	55,6	-
14628160	Heidenau, Stadt	Paare ohne Kinder	2.301	21,2	79,0	42,9	54,3	3,1
14628160	Heidenau, Stadt	Paare mit Kind(ern)	1.353	27,7	72,1	50,3	39,5	10,3
14628160	Heidenau, Stadt	Alleinerziehende	780	13,6	86,3	42,9	55,1	1,9
14628170	Hermisdorf/Erzgeb.	Paare ohne Kinder	123	87,8	14,6	52,0	41,5	(3,3)
14628170	Hermisdorf/Erzgeb.	Paare mit Kind(ern)	77	88,6	(11,7)	59,7	31,2	(7,8)
14628170	Hermisdorf/Erzgeb.	Alleinerziehende	30	78,6	(20,0)	46,7	46,7	(10,0)
14628190	Hohnstein, Stadt	Paare ohne Kinder	441	83,0	17,5	56,7	41,5	(2,0)
14628190	Hohnstein, Stadt	Paare mit Kind(ern)	375	82,1	17,1	64,5	31,2	4,8
14628190	Hohnstein, Stadt	Alleinerziehende	114	71,9	27,2	64,0	32,5	(3,5)
14628205	Klingenberg	Paare ohne Kinder	993	72,8	26,9	54,3	41,3	4,3
14628205	Klingenberg	Paare mit Kind(ern)	768	82,3	18,0	56,6	33,9	9,2
14628205	Klingenberg	Alleinerziehende	209	63,2	37,3	55,5	42,1	(1,9)
14628210	Königstein/Sächs. Schw., Stadt	Paare ohne Kinder	327	61,5	37,6	69,4	29,1	(1,2)
14628210	Königstein/Sächs. Schw., Stadt	Paare mit Kind(ern)	191	70,2	29,3	71,2	24,6	(1,6)
14628210	Königstein/Sächs. Schw., Stadt	Alleinerziehende	81	42,0	56,8	67,9	27,2	-
14628220	Kreischa	Paare ohne Kinder	722	73,7	25,9	41,7	54,3	3,9
14628220	Kreischa	Paare mit Kind(ern)	531	77,6	22,4	39,5	42,0	18,6
14628220	Kreischa	Alleinerziehende	129	50,4	48,1	45,0	47,3	7,8
14628230	Liebstadt, Stadt	Paare ohne Kinder	185	78,4	23,2	63,8	35,7	-
14628230	Liebstadt, Stadt	Paare mit Kind(ern)	151	90,7	6,6	64,2	30,5	(4,0)
14628230	Liebstadt, Stadt	Alleinerziehende	39	73,0	25,6	56,4	35,9	(7,7)
14628240	Lohmen	Paare ohne Kinder	530	69,4	30,2	60,0	38,1	2,1
14628240	Lohmen	Paare mit Kind(ern)	320	83,1	17,5	47,8	38,1	14,4
14628240	Lohmen	Alleinerziehende	120	57,5	40,8	58,3	37,5	(4,2)
14628250	Müglitztal	Paare ohne Kinder	292	83,2	15,8	44,2	53,4	(2,7)
14628250	Müglitztal	Paare mit Kind(ern)	218	82,6	17,9	48,2	45,0	6,9
14628250	Müglitztal	Alleinerziehende	53	73,6	32,1	56,6	49,1	(5,7)
14628260	Neustadt in Sachsen, Stadt	Paare ohne Kinder	1.925	53,4	46,5	41,2	56,4	2,4
14628260	Neustadt in Sachsen, Stadt	Paare mit Kind(ern)	1.056	69,8	29,9	53,8	38,3	7,8
14628260	Neustadt in Sachsen, Stadt	Alleinerziehende	448	44,9	54,2	46,0	48,9	5,1
14628270	Pirna, Stadt	Paare ohne Kinder	5.924	34,6	65,4	35,6	60,2	4,2
14628270	Pirna, Stadt	Paare mit Kind(ern)	3.250	45,0	55,1	43,8	43,4	12,9
14628270	Pirna, Stadt	Alleinerziehende	1.609	20,3	79,9	39,2	56,9	3,9
14628300	Rabenau, Stadt	Paare ohne Kinder	662	65,0	34,6	56,8	40,5	2,1
14628300	Rabenau, Stadt	Paare mit Kind(ern)	499	72,3	27,3	54,7	29,9	15,6
14628300	Rabenau, Stadt	Alleinerziehende	137	67,9	34,3	57,7	36,5	(5,1)
14628310	Rathen, Kurort	Paare ohne Kinder	64	65,6	32,8	76,6	17,2	-
14628310	Rathen, Kurort	Paare mit Kind(ern)	29	73,1	(24,1)	71,9	(31,0)	-
14628310	Rathen, Kurort	Alleinerziehende	14	(61,5)	(38,5)	(100,0)	-	-
14628320	Rathmannsdorf	Paare ohne Kinder	125	68,8	30,4	78,4	18,4	(3,2)
14628320	Rathmannsdorf	Paare mit Kind(ern)	92	63,0	37,0	77,2	19,6	-
14628320	Rathmannsdorf	Alleinerziehende	33	45,5	51,5	75,9	(21,2)	(9,1)
14628330	Reinhardtsdorf-Schöna	Paare ohne Kinder	214	86,0	15,0	71,5	28,0	(1,9)
14628330	Reinhardtsdorf-Schöna	Paare mit Kind(ern)	138	84,8	17,4	68,8	20,3	16,7
14628330	Reinhardtsdorf-Schöna	Alleinerziehende	33	76,5	(24,2)	79,4	(18,2)	-

AGS	Kreisfreie Stadt Gemeinde Landkreis Land	Merkmal	Wohnfläche je Wohnung und Haushalt in m ²	Zahl der Räume je Wohnung und Haushalt	Wohneigen- tumsquote in %	Durchschnittliche monatliche Nettokaltmiete je m ² in EUR
14628060	Dippoldiswalde, Stadt	Paare ohne Kinder	93,1	4,6	64,9	5,16
14628060	Dippoldiswalde, Stadt	Paare mit Kind(ern)	114,0	5,2	71,9	5,26
14628060	Dippoldiswalde, Stadt	Alleinerziehende	90,4	4,5	46,7	5,15
14628070	Dohma	Paare ohne Kinder	94,6	4,6	77,0	5,69
14628070	Dohma	Paare mit Kind(ern)	109,2	5,0	68,7	5,63
14628070	Dohma	Alleinerziehende	94,4	4,6	53,1	5,41
14628080	Dohna, Stadt	Paare ohne Kinder	104,3	4,8	71,1	5,54
14628080	Dohna, Stadt	Paare mit Kind(ern)	117,4	5,1	70,1	5,84
14628080	Dohna, Stadt	Alleinerziehende	96,0	4,5	54,3	5,63
14628090	Dorfhain	Paare ohne Kinder	97,6	4,9	78,2	4,51
14628090	Dorfhain	Paare mit Kind(ern)	117,7	5,4	88,7	4,63
14628090	Dorfhain	Alleinerziehende	85,0	4,4	40,5	5,33
14628100	Dürrröhrsdorf-Dittersbach	Paare ohne Kinder	103,4	4,9	78,3	4,56
14628100	Dürrröhrsdorf-Dittersbach	Paare mit Kind(ern)	119,1	5,4	80,5	5,10
14628100	Dürrröhrsdorf-Dittersbach	Alleinerziehende	93,8	4,9	60,8	4,87
14628110	Freital, Stadt	Paare ohne Kinder	85,1	4,2	43,8	5,41
14628110	Freital, Stadt	Paare mit Kind(ern)	106,5	4,9	51,2	5,74
14628110	Freital, Stadt	Alleinerziehende	79,5	4,0	23,8	5,49
14628130	Glashütte, Stadt	Paare ohne Kinder	93,5	4,8	67,6	4,36
14628130	Glashütte, Stadt	Paare mit Kind(ern)	117,5	5,4	75,6	4,74
14628130	Glashütte, Stadt	Alleinerziehende	92,1	4,8	48,1	4,90
14628140	Gohrisch	Paare ohne Kinder	103,1	4,9	79,9	4,74
14628140	Gohrisch	Paare mit Kind(ern)	126,4	5,6	81,8	4,57
14628140	Gohrisch	Alleinerziehende	100,6	5,1	67,8	5,16
14628150	Hartmannsdorf-Reichenau	Paare ohne Kinder	101,7	5,0	84,3	4,49
14628150	Hartmannsdorf-Reichenau	Paare mit Kind(ern)	117,7	5,7	86,0	3,98
14628150	Hartmannsdorf-Reichenau	Alleinerziehende	105,1	5,4	65,5	4,76
14628160	Heidenau, Stadt	Paare ohne Kinder	77,3	3,7	24,0	5,52
14628160	Heidenau, Stadt	Paare mit Kind(ern)	97,4	4,4	27,8	5,79
14628160	Heidenau, Stadt	Alleinerziehende	76,1	3,7	13,2	5,45
14628170	Hermisdorf/Erzgeb.	Paare ohne Kinder	104,7	5,3	88,1	3,80
14628170	Hermisdorf/Erzgeb.	Paare mit Kind(ern)	125,5	5,5	77,9	3,60
14628170	Hermisdorf/Erzgeb.	Alleinerziehende	91,9	4,8	57,6	4,43
14628190	Hohnstein, Stadt	Paare ohne Kinder	101,1	4,9	83,9	4,65
14628190	Hohnstein, Stadt	Paare mit Kind(ern)	117,4	5,4	80,3	4,66
14628190	Hohnstein, Stadt	Alleinerziehende	99,1	5,0	67,5	4,33
14628205	Klingenberg	Paare ohne Kinder	95,2	4,7	73,8	5,15
14628205	Klingenberg	Paare mit Kind(ern)	115,5	5,4	79,4	4,87
14628205	Klingenberg	Alleinerziehende	95,8	5,0	56,0	4,94
14628210	Königstein/Sächs. Schw., Stadt	Paare ohne Kinder	92,0	4,5	63,1	4,65
14628210	Königstein/Sächs. Schw., Stadt	Paare mit Kind(ern)	113,4	5,2	70,7	4,80
14628210	Königstein/Sächs. Schw., Stadt	Alleinerziehende	88,7	4,5	42,0	4,55
14628220	Kreischa	Paare ohne Kinder	102,5	4,6	75,8	5,71
14628220	Kreischa	Paare mit Kind(ern)	123,0	5,2	75,0	5,73
14628220	Kreischa	Alleinerziehende	91,8	4,3	54,3	5,46
14628230	Liebstadt, Stadt	Paare ohne Kinder	101,0	4,8	78,9	3,88
14628230	Liebstadt, Stadt	Paare mit Kind(ern)	123,1	5,6	88,1	4,04
14628230	Liebstadt, Stadt	Alleinerziehende	113,4	5,1	68,6	3,76
14628240	Lohmen	Paare ohne Kinder	92,1	4,5	71,1	5,60
14628240	Lohmen	Paare mit Kind(ern)	114,9	5,1	76,3	5,86
14628240	Lohmen	Alleinerziehende	93,8	4,4	61,7	5,43
14628250	Müglitztal	Paare ohne Kinder	106,2	5,0	81,8	4,99
14628250	Müglitztal	Paare mit Kind(ern)	122,8	5,3	77,1	5,12
14628250	Müglitztal	Alleinerziehende	92,2	4,8	67,9	5,06
14628260	Neustadt in Sachsen, Stadt	Paare ohne Kinder	87,3	4,4	57,2	5,10
14628260	Neustadt in Sachsen, Stadt	Paare mit Kind(ern)	109,2	5,1	66,4	4,97
14628260	Neustadt in Sachsen, Stadt	Alleinerziehende	86,0	4,4	40,6	4,96
14628270	Pirna, Stadt	Paare ohne Kinder	83,8	4,1	40,4	5,55
14628270	Pirna, Stadt	Paare mit Kind(ern)	104,5	4,7	44,4	5,76
14628270	Pirna, Stadt	Alleinerziehende	80,7	4,1	23,1	5,50
14628300	Rabenau, Stadt	Paare ohne Kinder	95,1	4,6	67,4	5,22
14628300	Rabenau, Stadt	Paare mit Kind(ern)	116,8	5,3	71,9	5,57
14628300	Rabenau, Stadt	Alleinerziehende	102,7	4,9	65,2	5,09
14628310	Rathen, Kurort	Paare ohne Kinder	101,6	5,0	67,2	4,88
14628310	Rathen, Kurort	Paare mit Kind(ern)	119,6	5,6	81,5	5,00
14628310	Rathen, Kurort	Alleinerziehende	105,3	4,7	(53,8)	5,13
14628320	Rathmannsdorf	Paare ohne Kinder	99,9	4,8	78,4	4,60
14628320	Rathmannsdorf	Paare mit Kind(ern)	103,2	4,8	58,7	4,63
14628320	Rathmannsdorf	Alleinerziehende	85,4	4,2	39,4	4,59
14628330	Reinhardtsdorf-Schöna	Paare ohne Kinder	97,1	4,8	86,4	4,74
14628330	Reinhardtsdorf-Schöna	Paare mit Kind(ern)	120,5	5,5	84,8	5,21
14628330	Reinhardtsdorf-Schöna	Alleinerziehende	98,4	4,9	66,7	4,63

AGS	Kreisfreie Stadt Gemeinde Landkreis Land	Merkmal	Haushalte	Haushalte in Gebäuden mit 1 und 2 Wohnungen in %	Haushalte in Gebäuden mit 3 und mehr Wohnungen in %	Haushalte in Gebäuden mit Baujahr bis 1949 in %	Haushalte in Gebäuden mit Baujahr von 1950 bis 2009 in %	Haushalte in Gebäuden mit Baujahr 2010 und später in %
14628340	Rosenthal-Bielatal	Paare ohne Kinder	229	87,8	11,4	55,0	43,7	(1,3)
14628340	Rosenthal-Bielatal	Paare mit Kind(ern)	167	89,8	9,6	64,7	28,7	(4,2)
14628340	Rosenthal-Bielatal	Alleinerziehende	69	76,8	23,2	78,3	17,4	(4,3)
14628360	Sebnitz, Stadt	Paare ohne Kinder	1.435	61,4	38,3	59,7	39,4	0,8
14628360	Sebnitz, Stadt	Paare mit Kind(ern)	802	66,5	33,9	66,3	29,8	4,5
14628360	Sebnitz, Stadt	Alleinerziehende	388	43,0	57,7	62,9	35,3	(0,8)
14628370	Stadt Wehlen, Stadt	Paare ohne Kinder	235	67,7	32,8	65,1	31,9	(3,0)
14628370	Stadt Wehlen, Stadt	Paare mit Kind(ern)	185	74,1	25,4	64,3	27,6	8,1
14628370	Stadt Wehlen, Stadt	Alleinerziehende	62	58,1	38,7	72,6	24,2	-
14628380	Stolpen, Stadt	Paare ohne Kinder	810	77,3	23,1	50,6	46,0	2,8
14628380	Stolpen, Stadt	Paare mit Kind(ern)	632	80,2	20,3	49,5	40,2	10,8
14628380	Stolpen, Stadt	Alleinerziehende	196	62,2	37,2	54,1	41,3	5,6
14628390	Struppen	Paare ohne Kinder	411	84,9	15,6	42,3	53,3	6,3
14628390	Struppen	Paare mit Kind(ern)	291	85,9	15,1	45,0	44,3	11,0
14628390	Struppen	Alleinerziehende	72	66,7	31,9	45,8	45,8	(11,1)
14628400	Tharandt, Stadt	Paare ohne Kinder	699	72,1	28,5	47,6	49,9	2,9
14628400	Tharandt, Stadt	Paare mit Kind(ern)	605	74,9	24,8	50,2	40,3	9,1
14628400	Tharandt, Stadt	Alleinerziehende	170	54,7	46,5	62,4	33,5	(1,8)
14628410	Wilsdruff, Stadt	Paare ohne Kinder	1.892	65,3	34,7	35,8	57,0	7,2
14628410	Wilsdruff, Stadt	Paare mit Kind(ern)	1.813	72,3	27,7	37,1	42,0	20,9
14628410	Wilsdruff, Stadt	Alleinerziehende	552	48,0	51,4	45,5	45,1	9,4
14729	Leipzig	Paare ohne Kinder	38.644	65,3	34,7	38,9	57,1	3,9
14729	Leipzig	Paare mit Kind(ern)	25.725	72,6	27,4	40,9	44,4	14,7
14729	Leipzig	Alleinerziehende	10.042	46,1	53,8	46,6	48,2	5,1
14729010	Bad Lausick, Stadt	Paare ohne Kinder	1.271	71,5	28,3	37,2	57,6	5,0
14729010	Bad Lausick, Stadt	Paare mit Kind(ern)	839	77,4	22,1	38,3	45,6	15,7
14729010	Bad Lausick, Stadt	Alleinerziehende	264	54,9	44,7	41,3	55,7	3,8
14729020	Belgershain	Paare ohne Kinder	551	77,0	23,2	20,9	77,5	(1,6)
14729020	Belgershain	Paare mit Kind(ern)	409	76,3	24,4	22,0	64,3	15,2
14729020	Belgershain	Alleinerziehende	118	47,5	50,0	33,9	68,6	-
14729030	Bennewitz	Paare ohne Kinder	834	79,6	20,6	35,9	61,9	2,8
14729030	Bennewitz	Paare mit Kind(ern)	572	86,4	13,8	37,6	48,1	15,2
14729030	Bennewitz	Alleinerziehende	167	56,9	41,9	40,7	52,1	6,6
14729040	Böhlen, Stadt	Paare ohne Kinder	989	39,0	60,7	56,9	38,7	4,2
14729040	Böhlen, Stadt	Paare mit Kind(ern)	574	58,9	41,5	56,8	29,3	14,1
14729040	Böhlen, Stadt	Alleinerziehende	293	27,6	73,7	65,2	32,8	4,4
14729050	Borna, Stadt	Paare ohne Kinder	2.765	44,7	55,5	33,2	63,4	3,4
14729050	Borna, Stadt	Paare mit Kind(ern)	1.511	49,0	51,2	34,7	55,3	10,0
14729050	Borna, Stadt	Alleinerziehende	796	26,6	73,1	32,3	64,1	3,5
14729060	Borsdorf	Paare ohne Kinder	1.267	60,9	39,4	22,6	75,9	1,9
14729060	Borsdorf	Paare mit Kind(ern)	877	67,0	32,6	24,9	62,5	12,5
14729060	Borsdorf	Alleinerziehende	289	37,4	63,3	32,2	64,7	(3,1)
14729070	Brandis, Stadt	Paare ohne Kinder	1.586	75,7	24,2	30,6	63,8	5,6
14729070	Brandis, Stadt	Paare mit Kind(ern)	1.017	78,4	21,4	32,2	51,6	16,3
14729070	Brandis, Stadt	Alleinerziehende	341	53,1	46,6	36,7	59,2	4,1
14729080	Colditz, Stadt	Paare ohne Kinder	1.312	73,0	26,8	50,6	47,5	1,9
14729080	Colditz, Stadt	Paare mit Kind(ern)	782	79,8	20,2	52,0	39,8	8,3
14729080	Colditz, Stadt	Alleinerziehende	313	56,5	44,1	56,2	40,6	3,2
14729100	Elstertrebnitz	Paare ohne Kinder	204	96,6	(3,4)	49,5	47,1	6,9
14729100	Elstertrebnitz	Paare mit Kind(ern)	161	97,0	(3,1)	46,6	39,8	13,0
14729100	Elstertrebnitz	Alleinerziehende	48	68,8	37,5	58,3	37,5	(6,3)
14729140	Frohburg, Stadt	Paare ohne Kinder	1.840	84,3	15,8	40,3	56,8	3,1
14729140	Frohburg, Stadt	Paare mit Kind(ern)	1.346	85,8	14,0	40,6	45,7	13,3
14729140	Frohburg, Stadt	Alleinerziehende	408	75,2	24,3	46,8	47,8	6,1
14729150	Geithain, Stadt	Paare ohne Kinder	927	67,6	32,5	38,0	59,4	2,4
14729150	Geithain, Stadt	Paare mit Kind(ern)	702	75,2	24,9	44,2	43,0	12,8
14729150	Geithain, Stadt	Alleinerziehende	246	46,7	52,4	41,9	55,3	-
14729160	Grimma, Stadt	Paare ohne Kinder	4.010	68,1	31,9	44,9	52,6	2,4
14729160	Grimma, Stadt	Paare mit Kind(ern)	2.566	74,2	25,7	51,7	39,8	8,5
14729160	Grimma, Stadt	Alleinerziehende	1.202	46,1	53,7	52,7	43,0	4,3
14729170	Groitzsch, Stadt	Paare ohne Kinder	1.183	66,9	33,1	46,0	48,4	5,8
14729170	Groitzsch, Stadt	Paare mit Kind(ern)	732	72,8	27,0	45,9	39,5	14,5
14729170	Groitzsch, Stadt	Alleinerziehende	265	52,1	48,7	49,8	45,7	4,5
14729190	Großpösna	Paare ohne Kinder	862	93,2	6,7	36,3	58,1	5,6
14729190	Großpösna	Paare mit Kind(ern)	629	92,7	7,2	31,3	47,5	21,1
14729190	Großpösna	Alleinerziehende	244	75,8	23,4	38,9	54,9	6,6
14729220	Kitzscher, Stadt	Paare ohne Kinder	744	59,3	41,1	39,8	56,7	4,0
14729220	Kitzscher, Stadt	Paare mit Kind(ern)	469	70,6	29,6	39,4	41,8	18,6
14729220	Kitzscher, Stadt	Alleinerziehende	194	37,1	61,3	38,1	54,1	7,2
14729245	Lossatal	Paare ohne Kinder	946	88,5	11,8	44,5	53,5	2,2
14729245	Lossatal	Paare mit Kind(ern)	686	88,5	11,2	47,1	41,0	11,4
14729245	Lossatal	Alleinerziehende	244	70,5	29,1	56,1	40,2	4,1

AGS	Kreisfreie Stadt Gemeinde Landkreis Land	Merkmal	Wohnfläche je Wohnung und Haushalt in m ²	Zahl der Räume je Wohnung und Haushalt	Wohneigen- tumsquote in %	Durchschnittliche monatliche Nettokaltmiete je m ² in EUR
14628340	Rosenthal-Bielatal	Paare ohne Kinder	104,0	5,1	85,6	4,11
14628340	Rosenthal-Bielatal	Paare mit Kind(ern)	118,9	5,6	83,2	4,80
14628340	Rosenthal-Bielatal	Alleinerziehende	108,7	5,5	74,2	5,70
14628360	Sebnitz, Stadt	Paare ohne Kinder	91,7	4,5	59,0	4,66
14628360	Sebnitz, Stadt	Paare mit Kind(ern)	105,5	5,0	64,5	4,57
14628360	Sebnitz, Stadt	Alleinerziehende	84,0	4,3	38,9	4,68
14628370	Stadt Wehlen, Stadt	Paare ohne Kinder	98,8	4,7	73,2	4,84
14628370	Stadt Wehlen, Stadt	Paare mit Kind(ern)	118,6	5,2	71,7	5,20
14628370	Stadt Wehlen, Stadt	Alleinerziehende	96,7	4,8	54,8	5,13
14628380	Stolpen, Stadt	Paare ohne Kinder	99,4	4,9	72,7	5,33
14628380	Stolpen, Stadt	Paare mit Kind(ern)	120,5	5,5	76,3	5,34
14628380	Stolpen, Stadt	Alleinerziehende	99,7	4,8	53,6	5,23
14628390	Struppen	Paare ohne Kinder	105,0	4,8	83,0	4,80
14628390	Struppen	Paare mit Kind(ern)	122,5	5,4	84,9	5,03
14628390	Struppen	Alleinerziehende	93,9	4,7	70,8	4,95
14628400	Tharandt, Stadt	Paare ohne Kinder	103,2	4,8	70,7	5,35
14628400	Tharandt, Stadt	Paare mit Kind(ern)	120,0	5,4	70,6	5,39
14628400	Tharandt, Stadt	Alleinerziehende	96,7	4,6	49,4	5,27
14628410	Wilsdruff, Stadt	Paare ohne Kinder	97,7	4,5	65,0	5,87
14628410	Wilsdruff, Stadt	Paare mit Kind(ern)	116,1	5,1	70,0	5,95
14628410	Wilsdruff, Stadt	Alleinerziehende	93,5	4,4	43,8	5,84
14729	Leipzig	Paare ohne Kinder	97,7	4,6	65,9	5,43
14729	Leipzig	Paare mit Kind(ern)	119,2	5,2	69,5	5,52
14729	Leipzig	Alleinerziehende	91,3	4,5	42,5	5,34
14729010	Bad Lausick, Stadt	Paare ohne Kinder	100,7	4,8	76,2	5,34
14729010	Bad Lausick, Stadt	Paare mit Kind(ern)	121,0	5,3	76,2	5,06
14729010	Bad Lausick, Stadt	Alleinerziehende	93,9	4,7	48,5	5,16
14729020	Belgershain	Paare ohne Kinder	108,3	4,8	75,5	5,61
14729020	Belgershain	Paare mit Kind(ern)	118,5	5,1	70,2	5,77
14729020	Belgershain	Alleinerziehende	94,9	4,3	41,5	5,56
14729030	Bennewitz	Paare ohne Kinder	100,1	4,7	78,0	5,10
14729030	Bennewitz	Paare mit Kind(ern)	124,9	5,4	85,1	5,18
14729030	Bennewitz	Alleinerziehende	96,6	4,7	53,9	5,02
14729040	Böhlen, Stadt	Paare ohne Kinder	84,2	4,1	45,1	5,30
14729040	Böhlen, Stadt	Paare mit Kind(ern)	110,2	4,8	62,2	5,48
14729040	Böhlen, Stadt	Alleinerziehende	79,2	4,0	27,6	5,42
14729050	Borna, Stadt	Paare ohne Kinder	86,6	4,4	47,4	4,87
14729050	Borna, Stadt	Paare mit Kind(ern)	104,1	5,0	49,9	5,07
14729050	Borna, Stadt	Alleinerziehende	80,1	4,3	23,6	4,89
14729060	Borsdorf	Paare ohne Kinder	102,1	4,5	65,1	5,96
14729060	Borsdorf	Paare mit Kind(ern)	118,1	5,1	66,4	6,10
14729060	Borsdorf	Alleinerziehende	88,7	4,1	37,0	5,90
14729070	Brandis, Stadt	Paare ohne Kinder	102,8	4,6	72,2	5,51
14729070	Brandis, Stadt	Paare mit Kind(ern)	118,4	5,2	74,6	5,45
14729070	Brandis, Stadt	Alleinerziehende	94,5	4,5	45,5	5,48
14729080	Colditz, Stadt	Paare ohne Kinder	95,1	4,7	69,8	4,56
14729080	Colditz, Stadt	Paare mit Kind(ern)	119,1	5,5	74,6	4,58
14729080	Colditz, Stadt	Alleinerziehende	94,3	4,8	49,2	4,49
14729100	Elstertrebnitz	Paare ohne Kinder	111,4	5,0	91,2	4,69
14729100	Elstertrebnitz	Paare mit Kind(ern)	129,4	5,8	90,1	4,21
14729100	Elstertrebnitz	Alleinerziehende	97,7	4,4	56,3	5,00
14729140	Frohburg, Stadt	Paare ohne Kinder	104,2	5,0	81,4	5,10
14729140	Frohburg, Stadt	Paare mit Kind(ern)	123,3	5,5	79,9	4,88
14729140	Frohburg, Stadt	Alleinerziehende	99,0	5,1	64,2	4,87
14729150	Geithain, Stadt	Paare ohne Kinder	98,7	4,8	77,3	4,61
14729150	Geithain, Stadt	Paare mit Kind(ern)	117,4	5,5	74,6	4,63
14729150	Geithain, Stadt	Alleinerziehende	88,9	4,7	51,2	4,39
14729160	Grimma, Stadt	Paare ohne Kinder	96,5	4,7	65,9	5,19
14729160	Grimma, Stadt	Paare mit Kind(ern)	116,9	5,3	68,7	5,05
14729160	Grimma, Stadt	Alleinerziehende	90,8	4,6	40,8	5,02
14729170	Groitzsch, Stadt	Paare ohne Kinder	94,9	4,6	68,4	5,29
14729170	Groitzsch, Stadt	Paare mit Kind(ern)	114,8	5,2	69,3	5,14
14729170	Groitzsch, Stadt	Alleinerziehende	93,9	4,6	46,8	5,12
14729190	Großpösna	Paare ohne Kinder	113,5	4,9	88,4	5,73
14729190	Großpösna	Paare mit Kind(ern)	129,1	5,4	85,5	5,86
14729190	Großpösna	Alleinerziehende	105,7	4,8	67,6	5,42
14729220	Kitzscher, Stadt	Paare ohne Kinder	88,8	4,3	62,5	4,56
14729220	Kitzscher, Stadt	Paare mit Kind(ern)	108,3	5,0	68,4	4,68
14729220	Kitzscher, Stadt	Alleinerziehende	84,4	4,5	41,2	4,52
14729245	Lossatal	Paare ohne Kinder	102,7	4,9	84,5	4,84
14729245	Lossatal	Paare mit Kind(ern)	126,8	5,7	84,0	4,79
14729245	Lossatal	Alleinerziehende	97,5	4,9	67,1	4,97

AGS	Kreisfreie Stadt Gemeinde Landkreis Land	Merkmal	Haushalte	Haushalte in Gebäuden mit 1 und 2 Wohnungen in %	Haushalte in Gebäuden mit 3 und mehr Wohnungen in %	Haushalte in Gebäuden mit Baujahr bis 1949 in %	Haushalte in Gebäuden mit Baujahr von 1950 bis 2009 in %	Haushalte in Gebäuden mit Baujahr 2010 und später in %
14729250	Machern	Paare ohne Kinder	1.047	75,5	24,5	21,2	72,3	6,8
14729250	Machern	Paare mit Kind(ern)	811	77,2	22,3	21,6	60,3	18,1
14729250	Machern	Alleinerziehende	225	55,6	45,8	24,4	70,7	4,4
14729260	Markkleeberg, Stadt	Paare ohne Kinder	3.517	43,2	56,8	34,3	60,9	4,8
14729260	Markkleeberg, Stadt	Paare mit Kind(ern)	2.554	56,6	43,5	40,3	41,4	18,3
14729260	Markkleeberg, Stadt	Alleinerziehende	1.061	29,6	70,3	46,6	46,6	7,0
14729270	Markranstädt, Stadt	Paare ohne Kinder	2.420	70,7	29,2	40,2	55,3	4,5
14729270	Markranstädt, Stadt	Paare mit Kind(ern)	1.641	74,9	25,0	40,7	39,3	20,0
14729270	Markranstädt, Stadt	Alleinerziehende	631	43,1	56,6	56,1	36,0	8,6
14729300	Naunhof, Stadt	Paare ohne Kinder	1.326	73,6	26,4	33,6	61,4	5,0
14729300	Naunhof, Stadt	Paare mit Kind(ern)	958	79,1	20,5	31,8	49,6	18,6
14729300	Naunhof, Stadt	Alleinerziehende	334	54,5	45,8	37,1	54,8	8,7
14729320	Neukieritzsch	Paare ohne Kinder	1.163	48,8	51,1	39,0	57,9	3,3
14729320	Neukieritzsch	Paare mit Kind(ern)	603	66,0	34,2	43,1	44,6	11,8
14729320	Neukieritzsch	Alleinerziehende	248	42,3	56,5	45,2	51,2	4,0
14729330	Otterwisch	Paare ohne Kinder	195	91,8	7,2	40,0	59,5	(1,5)
14729330	Otterwisch	Paare mit Kind(ern)	171	86,0	14,0	32,7	48,5	15,8
14729330	Otterwisch	Alleinerziehende	47	74,5	25,5	38,3	57,4	(6,4)
14729340	Parthenstein	Paare ohne Kinder	611	89,9	10,1	30,3	64,8	4,9
14729340	Parthenstein	Paare mit Kind(ern)	426	91,5	9,4	29,6	47,7	22,5
14729340	Parthenstein	Alleinerziehende	90	85,6	18,9	53,3	52,2	(3,3)
14729350	Pegau, Stadt	Paare ohne Kinder	964	69,7	30,1	44,8	49,6	5,7
14729350	Pegau, Stadt	Paare mit Kind(ern)	692	79,3	21,0	44,1	31,8	24,0
14729350	Pegau, Stadt	Alleinerziehende	252	52,4	48,0	50,0	38,5	11,1
14729360	Regis-Breitingen, Stadt	Paare ohne Kinder	598	61,4	38,5	40,5	57,2	1,8
14729360	Regis-Breitingen, Stadt	Paare mit Kind(ern)	344	77,6	21,8	46,2	41,3	11,9
14729360	Regis-Breitingen, Stadt	Alleinerziehende	134	41,0	61,2	50,0	47,8	(3,0)
14729370	Rötha, Stadt	Paare ohne Kinder	947	68,4	31,4	40,2	53,5	6,2
14729370	Rötha, Stadt	Paare mit Kind(ern)	661	73,2	26,3	33,4	47,8	18,6
14729370	Rötha, Stadt	Alleinerziehende	216	46,8	55,1	41,7	52,3	8,8
14729380	Thallwitz	Paare ohne Kinder	542	83,8	16,8	45,9	51,7	2,2
14729380	Thallwitz	Paare mit Kind(ern)	436	86,2	13,1	41,1	45,2	14,9
14729380	Thallwitz	Alleinerziehende	100	73,0	28,0	54,0	42,0	(4,0)
14729400	Trebsen/Mulde, Stadt	Paare ohne Kinder	591	78,0	21,8	49,9	46,9	3,2
14729400	Trebsen/Mulde, Stadt	Paare mit Kind(ern)	376	86,4	13,6	54,8	37,0	6,9
14729400	Trebsen/Mulde, Stadt	Alleinerziehende	140	61,4	40,7	51,4	49,3	(2,9)
14729410	Wurzen, Stadt	Paare ohne Kinder	2.119	47,0	52,9	42,7	55,0	2,5
14729410	Wurzen, Stadt	Paare mit Kind(ern)	1.255	54,6	45,3	53,5	39,7	6,8
14729410	Wurzen, Stadt	Alleinerziehende	764	33,2	67,3	55,4	42,5	2,1
14729430	Zwenkau, Stadt	Paare ohne Kinder	1.320	62,8	37,0	47,0	44,4	8,3
14729430	Zwenkau, Stadt	Paare mit Kind(ern)	935	69,0	30,6	47,9	31,7	20,3
14729430	Zwenkau, Stadt	Alleinerziehende	349	51,3	48,7	56,7	33,2	10,6
14730	Nordsachsen	Paare ohne Kinder	29.408	65,2	34,8	37,0	58,9	4,1
14730	Nordsachsen	Paare mit Kind(ern)	19.237	72,6	27,4	38,2	48,4	13,5
14730	Nordsachsen	Alleinerziehende	8.533	46,2	53,9	39,9	55,5	4,6
14730010	Arzberg	Paare ohne Kinder	302	90,4	8,6	43,0	54,6	(2,0)
14730010	Arzberg	Paare mit Kind(ern)	195	90,3	8,7	44,1	51,3	(3,1)
14730010	Arzberg	Alleinerziehende	87	78,2	21,8	40,2	57,5	(3,4)
14730020	Bad Düben, Stadt	Paare ohne Kinder	1.147	62,4	37,4	28,1	65,5	6,5
14730020	Bad Düben, Stadt	Paare mit Kind(ern)	689	70,1	29,8	30,0	57,8	12,3
14730020	Bad Düben, Stadt	Alleinerziehende	390	34,9	65,6	25,4	70,5	4,6
14730030	Beilrode	Paare ohne Kinder	646	84,5	14,9	44,0	54,2	1,9
14730030	Beilrode	Paare mit Kind(ern)	453	85,9	13,2	43,9	47,5	7,5
14730030	Beilrode	Alleinerziehende	192	63,5	34,9	37,0	58,3	(4,2)
14730045	Belgern-Schildau, Stadt	Paare ohne Kinder	1.189	85,5	14,3	46,4	51,4	2,2
14730045	Belgern-Schildau, Stadt	Paare mit Kind(ern)	819	87,3	12,3	44,8	44,9	10,3
14730045	Belgern-Schildau, Stadt	Alleinerziehende	299	73,9	26,4	50,8	43,8	(2,7)
14730050	Cavertitz	Paare ohne Kinder	350	90,3	9,7	47,4	49,1	3,1
14730050	Cavertitz	Paare mit Kind(ern)	250	88,0	11,6	52,4	38,0	9,6
14730050	Cavertitz	Alleinerziehende	81	76,5	21,0	56,8	38,3	(4,9)
14730060	Dahlen, Stadt	Paare ohne Kinder	693	82,8	17,6	54,1	45,0	(0,9)
14730060	Dahlen, Stadt	Paare mit Kind(ern)	364	88,7	12,1	53,3	40,9	5,8
14730060	Dahlen, Stadt	Alleinerziehende	224	65,2	34,4	50,4	43,3	6,3
14730070	Delitzsch, Stadt	Paare ohne Kinder	3.775	48,0	51,9	32,0	62,4	5,7
14730070	Delitzsch, Stadt	Paare mit Kind(ern)	2.235	56,1	43,9	33,9	52,8	13,3
14730070	Delitzsch, Stadt	Alleinerziehende	1.110	27,0	72,7	37,7	58,5	3,8
14730080	Doberschütz	Paare ohne Kinder	621	94,7	5,2	36,7	60,1	3,2
14730080	Doberschütz	Paare mit Kind(ern)	503	93,2	7,4	37,2	49,3	13,5
14730080	Doberschütz	Alleinerziehende	155	80,6	18,1	46,5	52,3	(2,6)
14730090	Dommitzsch, Stadt	Paare ohne Kinder	387	82,7	17,8	51,4	48,3	(0,8)
14730090	Dommitzsch, Stadt	Paare mit Kind(ern)	214	80,8	19,6	54,2	41,6	(3,7)
14730090	Dommitzsch, Stadt	Alleinerziehende	92	66,3	32,6	41,3	51,1	-

AGS	Kreisfreie Stadt Gemeinde Landkreis Land	Merkmal	Wohnfläche je Wohnung und Haushalt in m ²	Zahl der Räume je Wohnung und Haushalt	Wohneigen- tumsquote in %	Durchschnittliche monatliche Nettokaltmiete je m ² in EUR
14729250	Machern	Paare ohne Kinder	108,7	4,7	75,9	5,62
14729250	Machern	Paare mit Kind(ern)	125,4	5,2	76,8	5,74
14729250	Machern	Alleinerziehende	100,2	4,6	58,2	5,78
14729260	Markkleeberg, Stadt	Paare ohne Kinder	97,3	4,3	46,2	6,57
14729260	Markkleeberg, Stadt	Paare mit Kind(ern)	127,2	5,2	55,0	6,77
14729260	Markkleeberg, Stadt	Alleinerziehende	91,4	4,2	29,8	6,60
14729270	Markranstädt, Stadt	Paare ohne Kinder	100,2	4,6	67,6	5,85
14729270	Markranstädt, Stadt	Paare mit Kind(ern)	121,7	5,1	69,8	6,24
14729270	Markranstädt, Stadt	Alleinerziehende	92,8	4,4	39,1	5,78
14729300	Naunhof, Stadt	Paare ohne Kinder	104,1	4,8	69,7	5,59
14729300	Naunhof, Stadt	Paare mit Kind(ern)	122,9	5,3	74,6	5,76
14729300	Naunhof, Stadt	Alleinerziehende	97,9	4,7	47,6	5,69
14729320	Neukieritzsch	Paare ohne Kinder	85,8	4,4	60,1	4,84
14729320	Neukieritzsch	Paare mit Kind(ern)	110,9	5,1	66,3	4,78
14729320	Neukieritzsch	Alleinerziehende	85,2	4,5	45,2	4,80
14729330	Otterwisch	Paare ohne Kinder	112,9	5,0	88,7	4,94
14729330	Otterwisch	Paare mit Kind(ern)	133,2	5,6	84,2	4,98
14729330	Otterwisch	Alleinerziehende	114,0	5,4	68,1	4,83
14729340	Parthenstein	Paare ohne Kinder	113,3	5,0	87,7	4,64
14729340	Parthenstein	Paare mit Kind(ern)	127,8	5,4	85,9	5,02
14729340	Parthenstein	Alleinerziehende	117,3	5,4	71,0	4,36
14729350	Pegau, Stadt	Paare ohne Kinder	98,3	4,6	71,5	5,10
14729350	Pegau, Stadt	Paare mit Kind(ern)	121,6	5,3	76,3	5,06
14729350	Pegau, Stadt	Alleinerziehende	92,1	4,5	46,8	5,16
14729360	Regis-Breitingen, Stadt	Paare ohne Kinder	90,2	4,6	62,4	4,82
14729360	Regis-Breitingen, Stadt	Paare mit Kind(ern)	117,1	5,4	73,8	4,89
14729360	Regis-Breitingen, Stadt	Alleinerziehende	86,1	4,8	44,8	4,77
14729370	Rötha, Stadt	Paare ohne Kinder	98,0	4,5	68,3	5,40
14729370	Rötha, Stadt	Paare mit Kind(ern)	116,8	5,1	71,0	5,48
14729370	Rötha, Stadt	Alleinerziehende	91,4	4,5	44,9	5,30
14729380	Thallwitz	Paare ohne Kinder	106,6	4,9	85,1	5,08
14729380	Thallwitz	Paare mit Kind(ern)	124,8	5,4	85,3	4,34
14729380	Thallwitz	Alleinerziehende	97,2	5,0	71,0	4,78
14729400	Trebsen/Mulde, Stadt	Paare ohne Kinder	98,8	4,8	76,5	4,50
14729400	Trebsen/Mulde, Stadt	Paare mit Kind(ern)	117,9	5,5	80,6	4,59
14729400	Trebsen/Mulde, Stadt	Alleinerziehende	94,1	4,6	56,4	4,65
14729410	Wurzen, Stadt	Paare ohne Kinder	86,8	4,3	51,6	5,19
14729410	Wurzen, Stadt	Paare mit Kind(ern)	106,8	4,9	53,7	5,12
14729410	Wurzen, Stadt	Alleinerziehende	83,5	4,3	29,5	5,00
14729430	Zwenkau, Stadt	Paare ohne Kinder	98,1	4,5	60,6	5,77
14729430	Zwenkau, Stadt	Paare mit Kind(ern)	120,4	5,1	64,1	6,01
14729430	Zwenkau, Stadt	Alleinerziehende	93,2	4,5	46,4	5,57
14730	Nordsachsen	Paare ohne Kinder	96,9	4,6	65,1	5,27
14730	Nordsachsen	Paare mit Kind(ern)	116,9	5,2	69,7	5,24
14730	Nordsachsen	Alleinerziehende	89,9	4,5	42,3	5,09
14730010	Arzberg	Paare ohne Kinder	103,4	4,9	86,3	4,14
14730010	Arzberg	Paare mit Kind(ern)	116,6	5,5	83,1	4,40
14730010	Arzberg	Alleinerziehende	102,0	5,0	62,1	4,19
14730020	Bad Düben, Stadt	Paare ohne Kinder	97,6	4,7	60,0	5,16
14730020	Bad Düben, Stadt	Paare mit Kind(ern)	112,9	5,1	66,3	4,98
14730020	Bad Düben, Stadt	Alleinerziehende	87,0	4,5	33,1	4,78
14730030	Beilrode	Paare ohne Kinder	105,5	5,0	80,8	4,40
14730030	Beilrode	Paare mit Kind(ern)	120,5	5,4	78,8	4,55
14730030	Beilrode	Alleinerziehende	97,1	4,6	53,6	4,37
14730045	Belgern-Schildau, Stadt	Paare ohne Kinder	105,1	4,9	85,0	4,45
14730045	Belgern-Schildau, Stadt	Paare mit Kind(ern)	123,8	5,4	84,9	4,53
14730045	Belgern-Schildau, Stadt	Alleinerziehende	100,1	4,8	65,2	4,39
14730050	Cavertitz	Paare ohne Kinder	107,5	5,1	89,0	4,76
14730050	Cavertitz	Paare mit Kind(ern)	121,7	5,5	84,0	4,77
14730050	Cavertitz	Alleinerziehende	107,8	5,1	75,3	4,88
14730060	Dahlen, Stadt	Paare ohne Kinder	98,8	4,8	78,5	4,36
14730060	Dahlen, Stadt	Paare mit Kind(ern)	119,6	5,6	82,6	4,47
14730060	Dahlen, Stadt	Alleinerziehende	92,1	4,5	51,1	4,60
14730070	Delitzsch, Stadt	Paare ohne Kinder	88,5	4,3	52,4	5,44
14730070	Delitzsch, Stadt	Paare mit Kind(ern)	106,8	4,9	55,8	5,32
14730070	Delitzsch, Stadt	Alleinerziehende	78,8	4,2	27,2	5,21
14730080	Doberschütz	Paare ohne Kinder	109,8	5,0	89,9	4,87
14730080	Doberschütz	Paare mit Kind(ern)	127,4	5,5	87,3	4,65
14730080	Doberschütz	Alleinerziehende	103,7	5,0	63,9	4,65
14730090	Dommitzsch, Stadt	Paare ohne Kinder	106,8	5,1	81,0	4,44
14730090	Dommitzsch, Stadt	Paare mit Kind(ern)	122,4	5,6	77,6	4,59
14730090	Dommitzsch, Stadt	Alleinerziehende	99,6	5,4	64,1	4,24

AGS	Kreisfreie Stadt Gemeinde Landkreis Land	Merkmal	Haushalte	Haushalte in Gebäuden mit 1 und 2 Wohnungen in %	Haushalte in Gebäuden mit 3 und mehr Wohnungen in %	Haushalte in Gebäuden mit Baujahr bis 1949 in %	Haushalte in Gebäuden mit Baujahr von 1950 bis 2009 in %	Haushalte in Gebäuden mit Baujahr 2010 und später in %
14730100	Dreiheide	Paare ohne Kinder	352	95,2	4,8	32,1	64,8	(2,6)
14730100	Dreiheide	Paare mit Kind(ern)	257	94,6	6,6	26,8	52,1	21,0
14730100	Dreiheide	Alleinerziehende	75	89,2	(10,7)	38,7	58,7	(4,0)
14730110	Eilenburg, Stadt	Paare ohne Kinder	2.195	44,8	55,2	34,4	61,3	4,3
14730110	Eilenburg, Stadt	Paare mit Kind(ern)	1.249	51,0	48,8	35,8	51,1	13,1
14730110	Eilenburg, Stadt	Alleinerziehende	865	25,7	74,0	40,9	55,8	2,9
14730120	Elsnig	Paare ohne Kinder	225	89,8	9,8	53,3	43,6	(3,6)
14730120	Elsnig	Paare mit Kind(ern)	159	91,2	9,4	48,4	41,5	10,1
14730120	Elsnig	Alleinerziehende	63	79,1	22,2	44,4	49,2	(4,8)
14730140	Jesewitz	Paare ohne Kinder	492	94,3	6,5	28,5	65,0	6,5
14730140	Jesewitz	Paare mit Kind(ern)	351	90,9	8,3	30,5	51,3	18,5
14730140	Jesewitz	Alleinerziehende	108	84,3	14,8	29,6	60,2	(7,4)
14730150	Krostitz	Paare ohne Kinder	601	83,9	16,5	34,1	55,4	10,3
14730150	Krostitz	Paare mit Kind(ern)	490	85,3	14,1	32,9	42,2	25,1
14730150	Krostitz	Alleinerziehende	170	74,7	25,9	37,1	51,2	12,9
14730160	Laußig	Paare ohne Kinder	537	78,8	21,6	25,1	70,9	5,0
14730160	Laußig	Paare mit Kind(ern)	372	86,3	14,0	33,1	59,1	7,8
14730160	Laußig	Alleinerziehende	173	68,2	31,2	23,7	73,4	(2,9)
14730170	Liebschützberg	Paare ohne Kinder	468	89,1	10,9	51,5	47,2	(1,5)
14730170	Liebschützberg	Paare mit Kind(ern)	369	92,7	6,8	46,1	41,2	12,7
14730170	Liebschützberg	Alleinerziehende	98	72,4	28,6	55,1	41,8	(5,1)
14730180	Löbnitz	Paare ohne Kinder	310	85,8	14,8	32,9	61,0	4,8
14730180	Löbnitz	Paare mit Kind(ern)	244	92,2	6,1	38,5	43,4	18,0
14730180	Löbnitz	Alleinerziehende	80	66,3	36,3	35,0	62,5	(7,5)
14730190	Mockrehna	Paare ohne Kinder	726	83,2	16,5	42,4	54,4	3,6
14730190	Mockrehna	Paare mit Kind(ern)	583	89,0	11,1	39,3	47,7	13,0
14730190	Mockrehna	Alleinerziehende	200	74,5	24,5	42,5	49,0	7,5
14730200	Mügeln, Stadt	Paare ohne Kinder	860	74,9	25,5	47,3	51,5	1,2
14730200	Mügeln, Stadt	Paare mit Kind(ern)	551	81,5	18,1	54,8	40,5	4,2
14730200	Mügeln, Stadt	Alleinerziehende	213	52,6	47,4	53,1	44,1	(2,8)
14730210	Naundorf	Paare ohne Kinder	318	80,5	19,2	45,6	52,2	(2,5)
14730210	Naundorf	Paare mit Kind(ern)	277	84,8	13,7	39,0	46,2	12,3
14730210	Naundorf	Alleinerziehende	73	78,1	26,0	47,9	53,4	(5,5)
14730230	Oschatz, Stadt	Paare ohne Kinder	2.171	49,9	50,0	37,4	60,2	2,4
14730230	Oschatz, Stadt	Paare mit Kind(ern)	1.115	59,8	40,0	42,8	48,8	7,9
14730230	Oschatz, Stadt	Alleinerziehende	557	32,1	68,2	37,9	59,1	2,9
14730250	Rackwitz	Paare ohne Kinder	779	63,9	36,2	27,6	65,3	7,4
14730250	Rackwitz	Paare mit Kind(ern)	603	70,6	29,7	20,2	56,6	23,5
14730250	Rackwitz	Alleinerziehende	193	39,4	60,1	21,2	74,1	5,2
14730270	Schkeuditz, Stadt	Paare ohne Kinder	2.684	60,7	39,4	34,2	60,6	5,1
14730270	Schkeuditz, Stadt	Paare mit Kind(ern)	1.721	66,0	34,2	32,7	48,2	19,0
14730270	Schkeuditz, Stadt	Alleinerziehende	784	42,9	56,9	36,5	56,1	6,6
14730280	Schönwölkau	Paare ohne Kinder	365	87,7	11,8	41,4	51,5	7,4
14730280	Schönwölkau	Paare mit Kind(ern)	326	92,0	9,5	35,0	47,2	19,0
14730280	Schönwölkau	Alleinerziehende	91	64,8	31,9	36,3	57,1	11,0
14730300	Taucha, Stadt	Paare ohne Kinder	2.281	56,9	43,2	33,3	60,9	5,7
14730300	Taucha, Stadt	Paare mit Kind(ern)	1.602	70,1	29,7	37,9	41,4	20,6
14730300	Taucha, Stadt	Alleinerziehende	685	41,0	59,1	46,7	45,7	7,6
14730310	Torgau, Stadt	Paare ohne Kinder	2.782	43,9	56,0	34,1	63,4	2,7
14730310	Torgau, Stadt	Paare mit Kind(ern)	1.639	50,8	49,1	40,4	51,3	8,0
14730310	Torgau, Stadt	Alleinerziehende	885	25,6	74,6	38,2	59,2	2,5
14730320	Trossin	Paare ohne Kinder	213	91,1	10,8	45,5	52,6	(2,3)
14730320	Trossin	Paare mit Kind(ern)	136	94,0	(5,9)	50,7	44,9	(3,7)
14730320	Trossin	Alleinerziehende	42	90,0	(9,5)	33,3	57,1	(7,1)
14730330	Wermsdorf	Paare ohne Kinder	730	86,2	14,2	49,6	48,2	2,3
14730330	Wermsdorf	Paare mit Kind(ern)	513	85,4	14,0	47,0	41,9	10,7
14730330	Wermsdorf	Alleinerziehende	213	67,6	33,3	46,5	48,8	(2,3)
14730340	Wiedemar	Paare ohne Kinder	795	84,8	14,6	43,9	51,7	4,0
14730340	Wiedemar	Paare mit Kind(ern)	654	88,2	11,5	37,6	45,9	16,1
14730340	Wiedemar	Alleinerziehende	219	69,4	32,0	43,8	49,3	6,8
14730360	Zschepplin	Paare ohne Kinder	406	88,4	12,1	34,7	62,6	4,2
14730360	Zschepplin	Paare mit Kind(ern)	326	88,0	11,3	31,3	58,6	10,1
14730360	Zschepplin	Alleinerziehende	128	69,5	30,5	41,4	59,4	(3,1)
14	Freistaat Sachsen	Paare ohne Kinder	567.376	48,0	52,0	44,2	52,2	3,6
14	Freistaat Sachsen	Paare mit Kind(ern)	361.369	56,1	43,9	49,8	39,4	10,8
14	Freistaat Sachsen	Alleinerziehende	158.688	32,4	67,6	50,4	45,4	4,2

[Zeichenerklärung](#)

AGS	Kreisfreie Stadt Gemeinde Landkreis Land	Merkmal	Wohnfläche je Wohnung und Haushalt in m ²	Zahl der Räume je Wohnung und Haushalt	Wohneigen- tumsquote in %	Durchschnittliche monatliche Nettokaltmiete je m ² in EUR
14730100	Dreiheide	Paare ohne Kinder	113,3	5,1	90,6	4,47
14730100	Dreiheide	Paare mit Kind(ern)	133,3	5,5	86,4	5,16
14730100	Dreiheide	Alleinerziehende	108,3	4,8	80,0	5,15
14730110	Eilenburg, Stadt	Paare ohne Kinder	85,8	4,2	47,1	5,27
14730110	Eilenburg, Stadt	Paare mit Kind(ern)	104,7	4,8	50,6	5,39
14730110	Eilenburg, Stadt	Alleinerziehende	78,1	4,1	22,4	5,20
14730120	Elsnig	Paare ohne Kinder	106,0	5,0	83,3	4,28
14730120	Elsnig	Paare mit Kind(ern)	123,1	5,6	87,4	3,76
14730120	Elsnig	Alleinerziehende	104,6	5,0	68,3	4,29
14730140	Jesewitz	Paare ohne Kinder	111,5	4,9	87,6	4,82
14730140	Jesewitz	Paare mit Kind(ern)	129,1	5,6	83,5	4,78
14730140	Jesewitz	Alleinerziehende	115,5	5,2	70,4	4,92
14730150	Krostitz	Paare ohne Kinder	104,5	4,7	81,7	6,42
14730150	Krostitz	Paare mit Kind(ern)	127,1	5,5	83,7	5,75
14730150	Krostitz	Alleinerziehende	103,0	4,8	68,2	5,32
14730160	Laußig	Paare ohne Kinder	102,2	4,9	77,2	4,87
14730160	Laußig	Paare mit Kind(ern)	123,2	5,6	85,8	4,74
14730160	Laußig	Alleinerziehende	98,9	4,9	63,0	4,61
14730170	Liebschützberg	Paare ohne Kinder	104,9	5,1	85,2	4,59
14730170	Liebschützberg	Paare mit Kind(ern)	128,3	5,9	91,6	4,36
14730170	Liebschützberg	Alleinerziehende	101,9	4,9	72,4	4,34
14730180	Löbnitz	Paare ohne Kinder	113,1	5,1	85,7	4,75
14730180	Löbnitz	Paare mit Kind(ern)	126,1	5,5	90,6	4,87
14730180	Löbnitz	Alleinerziehende	105,8	5,3	61,3	4,73
14730190	Mockrehna	Paare ohne Kinder	102,9	4,9	80,4	4,93
14730190	Mockrehna	Paare mit Kind(ern)	124,7	5,5	84,5	4,76
14730190	Mockrehna	Alleinerziehende	106,9	4,9	71,0	4,86
14730200	Mügeln, Stadt	Paare ohne Kinder	97,9	4,9	75,0	4,57
14730200	Mügeln, Stadt	Paare mit Kind(ern)	116,0	5,6	77,3	4,41
14730200	Mügeln, Stadt	Alleinerziehende	90,6	4,8	45,1	4,64
14730210	Naundorf	Paare ohne Kinder	102,9	5,1	80,8	4,56
14730210	Naundorf	Paare mit Kind(ern)	122,6	5,6	84,5	4,09
14730210	Naundorf	Alleinerziehende	105,2	5,1	64,4	4,66
14730230	Oschatz, Stadt	Paare ohne Kinder	90,4	4,6	50,6	5,08
14730230	Oschatz, Stadt	Paare mit Kind(ern)	109,9	5,0	57,6	4,99
14730230	Oschatz, Stadt	Alleinerziehende	83,0	4,3	30,5	4,99
14730250	Rackwitz	Paare ohne Kinder	96,6	4,6	67,1	5,53
14730250	Rackwitz	Paare mit Kind(ern)	118,5	5,2	70,0	5,57
14730250	Rackwitz	Alleinerziehende	88,0	4,3	43,0	5,26
14730270	Schkeuditz, Stadt	Paare ohne Kinder	93,8	4,3	59,2	5,67
14730270	Schkeuditz, Stadt	Paare mit Kind(ern)	113,3	4,9	63,1	5,77
14730270	Schkeuditz, Stadt	Alleinerziehende	90,0	4,3	40,4	5,62
14730280	Schönwölkau	Paare ohne Kinder	107,6	4,8	84,7	5,32
14730280	Schönwölkau	Paare mit Kind(ern)	123,1	5,3	82,8	4,95
14730280	Schönwölkau	Alleinerziehende	97,4	4,7	57,1	4,80
14730300	Taucha, Stadt	Paare ohne Kinder	97,5	4,4	59,3	6,08
14730300	Taucha, Stadt	Paare mit Kind(ern)	123,2	5,2	65,6	6,33
14730300	Taucha, Stadt	Alleinerziehende	91,7	4,2	39,7	6,03
14730310	Torgau, Stadt	Paare ohne Kinder	89,3	4,5	46,0	4,98
14730310	Torgau, Stadt	Paare mit Kind(ern)	105,9	5,0	49,4	4,83
14730310	Torgau, Stadt	Alleinerziehende	80,8	4,4	23,5	4,83
14730320	Trossin	Paare ohne Kinder	103,0	5,0	94,3	3,91
14730320	Trossin	Paare mit Kind(ern)	135,2	6,2	92,5	5,22
14730320	Trossin	Alleinerziehende	118,1	6,0	89,7	4,99
14730330	Wermsdorf	Paare ohne Kinder	104,4	5,0	82,3	4,53
14730330	Wermsdorf	Paare mit Kind(ern)	122,5	5,6	81,9	4,50
14730330	Wermsdorf	Alleinerziehende	101,5	4,9	59,6	4,54
14730340	Wiedemar	Paare ohne Kinder	108,9	5,0	82,0	4,90
14730340	Wiedemar	Paare mit Kind(ern)	127,5	5,7	85,3	4,82
14730340	Wiedemar	Alleinerziehende	102,4	4,8	63,5	4,65
14730360	Zschepplin	Paare ohne Kinder	110,8	5,0	83,5	4,96
14730360	Zschepplin	Paare mit Kind(ern)	127,0	5,6	83,6	4,79
14730360	Zschepplin	Alleinerziehende	102,4	4,9	62,5	4,53
14	Freistaat Sachsen	Paare ohne Kinder	89,8	4,3	49,9	5,61
14	Freistaat Sachsen	Paare mit Kind(ern)	110,3	5,0	55,4	5,81
14	Freistaat Sachsen	Alleinerziehende	85,5	4,2	31,2	5,51

[Zeichenerklärung](#)

8. Haushalte und deren Wohnsituation am 15. Mai 2022 nach Seniorenstatus und Gemeinden

AGS	Kreisfreie Stadt Gemeinde Landkreis Land	Merkmal	Haushalte	Haushalte in Gebäuden mit 1 und 2 Wohnungen in %	Haushalte in Gebäuden mit 3 und mehr Wohnungen in %	Haushalte in Gebäuden mit Baujahr bis 1949 in %	Haushalte in Gebäuden mit Baujahr von 1950 bis 2009 in %
14511000	Chemnitz, Stadt	ohne Senioren/-innen	85.141	14,5	85,5	46,5	49,3
14511000	Chemnitz, Stadt	mit Senioren/-innen und Jüngeren	6.505	38,4	61,6	41,0	56,3
14511000	Chemnitz, Stadt	mit ausschließlich Senioren/-innen	41.119	17,1	82,9	28,2	69,8
14612000	Dresden, Stadt	ohne Senioren/-innen	213.491	10,2	89,8	42,9	49,6
14612000	Dresden, Stadt	mit Senioren/-innen und Jüngeren	12.755	33,6	66,5	42,3	53,4
14612000	Dresden, Stadt	mit ausschließlich Senioren/-innen	73.393	14,3	85,7	29,9	66,6
14713000	Leipzig, Stadt	ohne Senioren/-innen	245.251	8,8	91,2	57,5	36,4
14713000	Leipzig, Stadt	mit Senioren/-innen und Jüngeren	13.253	31,2	68,8	46,2	50,3
14713000	Leipzig, Stadt	mit ausschließlich Senioren/-innen	73.308	14,1	85,9	35,2	61,7
14521	Erzgebirgskreis	ohne Senioren/-innen	92.209	45,6	54,4	51,3	44,0
14521	Erzgebirgskreis	mit Senioren/-innen und Jüngeren	14.224	69,4	30,5	53,3	45,2
14521	Erzgebirgskreis	mit ausschließlich Senioren/-innen	54.012	45,2	54,8	46,7	51,5
14521010	Amtsberg	ohne Senioren/-innen	992	66,0	34,1	55,8	37,3
14521010	Amtsberg	mit Senioren/-innen und Jüngeren	188	85,6	13,8	55,3	42,0
14521010	Amtsberg	mit ausschließlich Senioren/-innen	503	69,6	29,4	62,0	37,2
14521020	Annaberg-Buchholz, Stadt	ohne Senioren/-innen	6.255	23,2	76,8	60,3	37,3
14521020	Annaberg-Buchholz, Stadt	mit Senioren/-innen und Jüngeren	686	45,8	54,1	57,1	41,0
14521020	Annaberg-Buchholz, Stadt	mit ausschließlich Senioren/-innen	3.301	25,7	74,4	46,1	53,0
14521035	Aue-Bad Schlema, Stadt	ohne Senioren/-innen	5.766	24,1	75,9	50,1	46,4
14521035	Aue-Bad Schlema, Stadt	mit Senioren/-innen und Jüngeren	753	48,6	51,1	45,2	52,6
14521035	Aue-Bad Schlema, Stadt	mit ausschließlich Senioren/-innen	3.277	25,2	74,8	35,6	63,3
14521040	Auerbach	ohne Senioren/-innen	638	47,2	52,5	60,7	34,5
14521040	Auerbach	mit Senioren/-innen und Jüngeren	92	75,0	28,3	47,8	51,1
14521040	Auerbach	mit ausschließlich Senioren/-innen	443	45,4	54,0	55,3	41,8
14521060	Bärenstein	ohne Senioren/-innen	605	49,4	50,7	61,7	36,4
14521060	Bärenstein	mit Senioren/-innen und Jüngeren	113	62,8	36,3	60,2	38,1
14521060	Bärenstein	mit ausschließlich Senioren/-innen	370	44,3	56,5	61,9	39,2
14521080	Bockau	ohne Senioren/-innen	507	74,6	25,8	57,4	40,0
14521080	Bockau	mit Senioren/-innen und Jüngeren	120	95,9	(4,2)	51,7	51,7
14521080	Bockau	mit ausschließlich Senioren/-innen	351	74,9	25,4	65,8	33,6
14521090	Börschen/Erzgeb.	ohne Senioren/-innen	232	81,9	19,8	49,6	40,5
14521090	Börschen/Erzgeb.	mit Senioren/-innen und Jüngeren	51	94,0	(5,9)	43,1	54,9
14521090	Börschen/Erzgeb.	mit ausschließlich Senioren/-innen	125	68,8	32,0	61,6	32,8
14521110	Breitenbrunn/Erzgeb.	ohne Senioren/-innen	1.249	56,4	43,7	45,8	50,3
14521110	Breitenbrunn/Erzgeb.	mit Senioren/-innen und Jüngeren	233	70,8	30,5	48,9	50,6
14521110	Breitenbrunn/Erzgeb.	mit ausschließlich Senioren/-innen	828	55,6	44,1	44,3	55,0
14521120	Burkhardtsdorf	ohne Senioren/-innen	1.752	55,7	44,5	58,8	37,2
14521120	Burkhardtsdorf	mit Senioren/-innen und Jüngeren	224	83,5	18,8	58,5	42,0
14521120	Burkhardtsdorf	mit ausschließlich Senioren/-innen	884	63,0	36,9	65,7	33,6
14521130	Crottendorf	ohne Senioren/-innen	1.034	63,9	36,1	63,8	31,3
14521130	Crottendorf	mit Senioren/-innen und Jüngeren	172	82,0	19,2	56,4	42,4
14521130	Crottendorf	mit ausschließlich Senioren/-innen	623	66,8	33,4	66,3	33,1
14521140	Deutschneudorf	ohne Senioren/-innen	219	73,1	27,4	74,0	22,4
14521140	Deutschneudorf	mit Senioren/-innen und Jüngeren	54	84,3	(14,8)	78,8	20,4
14521140	Deutschneudorf	mit ausschließlich Senioren/-innen	127	69,3	27,6	81,9	17,3
14521150	Drebach	ohne Senioren/-innen	1.359	59,3	40,6	52,6	41,9
14521150	Drebach	mit Senioren/-innen und Jüngeren	203	79,8	20,7	46,8	49,8
14521150	Drebach	mit ausschließlich Senioren/-innen	693	59,5	41,0	54,8	44,6
14521160	Ehrenfriedersdorf, Stadt	ohne Senioren/-innen	1.244	39,8	60,5	49,0	46,3
14521160	Ehrenfriedersdorf, Stadt	mit Senioren/-innen und Jüngeren	181	63,5	37,6	50,3	52,5
14521160	Ehrenfriedersdorf, Stadt	mit ausschließlich Senioren/-innen	792	38,0	62,1	36,5	60,1
14521170	Eibenstock, Stadt	ohne Senioren/-innen	1.887	46,6	53,6	60,5	36,2
14521170	Eibenstock, Stadt	mit Senioren/-innen und Jüngeren	340	71,8	28,5	55,9	43,5
14521170	Eibenstock, Stadt	mit ausschließlich Senioren/-innen	1.175	44,9	55,1	56,2	43,3
14521180	Elterlein, Stadt	ohne Senioren/-innen	716	63,5	36,6	56,4	36,9
14521180	Elterlein, Stadt	mit Senioren/-innen und Jüngeren	146	80,1	21,9	62,3	37,0
14521180	Elterlein, Stadt	mit ausschließlich Senioren/-innen	414	62,8	37,9	61,4	37,9
14521200	Gelenau/Erzgeb.	ohne Senioren/-innen	1.204	45,7	54,6	57,6	38,0
14521200	Gelenau/Erzgeb.	mit Senioren/-innen und Jüngeren	168	65,5	32,7	55,4	39,9
14521200	Gelenau/Erzgeb.	mit ausschließlich Senioren/-innen	718	43,3	56,3	52,2	45,5
14521210	Geyer, Stadt	ohne Senioren/-innen	950	51,9	47,7	62,0	35,3
14521210	Geyer, Stadt	mit Senioren/-innen und Jüngeren	138	74,6	28,3	62,3	37,0
14521210	Geyer, Stadt	mit ausschließlich Senioren/-innen	633	45,7	54,7	55,3	44,5
14521220	Gornau/Erzgeb.	ohne Senioren/-innen	977	69,3	30,8	45,0	45,8
14521220	Gornau/Erzgeb.	mit Senioren/-innen und Jüngeren	143	87,4	11,2	49,0	47,6
14521220	Gornau/Erzgeb.	mit ausschließlich Senioren/-innen	515	69,1	31,7	47,0	49,5
14521230	Gornsdorf	ohne Senioren/-innen	582	50,7	49,7	61,5	35,4
14521230	Gornsdorf	mit Senioren/-innen und Jüngeren	75	91,7	(8,0)	58,7	42,7
14521230	Gornsdorf	mit ausschließlich Senioren/-innen	313	52,4	48,9	62,6	38,3

8. Haushalte und deren Wohnsituation am 15. Mai 2022 nach Seniorenstatus und Gemeinde

AGS	Kreisfreie Stadt Gemeinde Landkreis Land	Merkmal	Haushalte in Gebäuden mit Baujahr 2010 und später in %	Wohnfläche je Wohnung und Haushalt in m ²	Zahl der Räume je Wohnung und Haushalt	Wohneigen- tumsquote in %	Durchschnittliche monatliche Nettokaltniete je m ² in EUR
14511000	Chemnitz, Stadt	ohne Senioren/-innen	4,2	72,7	3,6	16,4	5,50
14511000	Chemnitz, Stadt	mit Senioren/-innen und Jüngeren	2,8	89,7	4,4	41,1	5,15
14511000	Chemnitz, Stadt	mit ausschließlich Senioren/-innen	2,0	67,3	3,4	18,7	5,25
14612000	Dresden, Stadt	ohne Senioren/-innen	7,5	70,3	3,3	14,5	7,21
14612000	Dresden, Stadt	mit Senioren/-innen und Jüngeren	4,3	91,4	4,3	39,3	6,42
14612000	Dresden, Stadt	mit ausschließlich Senioren/-innen	3,5	69,0	3,4	18,3	6,38
14713000	Leipzig, Stadt	ohne Senioren/-innen	6,1	72,0	3,3	11,3	6,63
14713000	Leipzig, Stadt	mit Senioren/-innen und Jüngeren	3,5	90,4	4,2	33,8	5,82
14713000	Leipzig, Stadt	mit ausschließlich Senioren/-innen	3,1	68,2	3,4	16,3	5,96
14521	Erzgebirgskreis	ohne Senioren/-innen	4,7	85,9	4,2	44,5	4,68
14521	Erzgebirgskreis	mit Senioren/-innen und Jüngeren	1,5	96,0	4,9	71,6	4,47
14521	Erzgebirgskreis	mit ausschließlich Senioren/-innen	1,7	73,9	3,9	43,1	4,62
14521010	Amtsberg	ohne Senioren/-innen	6,3	99,5	4,8	61,2	4,74
14521010	Amtsberg	mit Senioren/-innen und Jüngeren	(2,7)	100,5	5,1	83,0	4,20
14521010	Amtsberg	mit ausschließlich Senioren/-innen	(1,0)	83,2	4,4	60,6	4,39
14521020	Annaberg-Buchholz, Stadt	ohne Senioren/-innen	2,4	75,8	3,8	26,1	4,74
14521020	Annaberg-Buchholz, Stadt	mit Senioren/-innen und Jüngeren	(1,0)	90,0	4,6	51,3	4,53
14521020	Annaberg-Buchholz, Stadt	mit ausschließlich Senioren/-innen	1,0	69,3	3,8	30,2	4,68
14521035	Aue-Bad Schlema, Stadt	ohne Senioren/-innen	3,4	78,3	3,8	25,2	4,57
14521035	Aue-Bad Schlema, Stadt	mit Senioren/-innen und Jüngeren	2,1	89,8	4,5	50,5	4,30
14521035	Aue-Bad Schlema, Stadt	mit ausschließlich Senioren/-innen	1,3	69,7	3,5	25,1	4,15
14521040	Auerbach	ohne Senioren/-innen	3,9	85,3	4,3	51,3	4,36
14521040	Auerbach	mit Senioren/-innen und Jüngeren	(3,3)	100,0	5,2	78,3	4,26
14521040	Auerbach	mit ausschließlich Senioren/-innen	(1,6)	71,6	4,0	55,5	4,26
14521060	Bärenstein	ohne Senioren/-innen	2,0	87,5	4,3	51,2	4,27
14521060	Bärenstein	mit Senioren/-innen und Jüngeren	(2,7)	101,1	5,0	75,2	4,34
14521060	Bärenstein	mit ausschließlich Senioren/-innen	(0,8)	74,2	3,9	45,4	4,65
14521080	Bockau	ohne Senioren/-innen	2,6	96,5	4,9	69,6	4,49
14521080	Bockau	mit Senioren/-innen und Jüngeren	-	102,5	5,5	92,5	3,66
14521080	Bockau	mit ausschließlich Senioren/-innen	-	78,0	4,3	68,1	4,06
14521090	Börmichen/Erzgeb.	ohne Senioren/-innen	9,9	105,5	4,8	71,6	4,02
14521090	Börmichen/Erzgeb.	mit Senioren/-innen und Jüngeren	-	109,8	5,5	94,4	-
14521090	Börmichen/Erzgeb.	mit ausschließlich Senioren/-innen	8,0	80,5	4,1	56,8	4,62
14521110	Breitenbrunn/Erzgeb.	ohne Senioren/-innen	3,9	91,1	4,4	54,5	4,52
14521110	Breitenbrunn/Erzgeb.	mit Senioren/-innen und Jüngeren	-	98,7	5,1	76,0	4,43
14521110	Breitenbrunn/Erzgeb.	mit ausschließlich Senioren/-innen	1,2	80,8	4,2	50,5	4,73
14521120	Burkhardtsdorf	ohne Senioren/-innen	4,0	91,3	4,4	50,9	4,69
14521120	Burkhardtsdorf	mit Senioren/-innen und Jüngeren	-	97,9	5,1	80,8	4,86
14521120	Burkhardtsdorf	mit ausschließlich Senioren/-innen	(0,7)	78,4	4,0	56,1	4,71
14521130	Crottendorf	ohne Senioren/-innen	4,8	91,4	4,5	57,4	4,35
14521130	Crottendorf	mit Senioren/-innen und Jüngeren	(1,7)	100,3	5,4	84,9	4,60
14521130	Crottendorf	mit ausschließlich Senioren/-innen	(0,6)	77,0	4,1	58,7	4,09
14521140	Deutschneudorf	ohne Senioren/-innen	(2,7)	100,2	4,7	69,4	4,37
14521140	Deutschneudorf	mit Senioren/-innen und Jüngeren	-	108,7	5,6	84,3	3,43
14521140	Deutschneudorf	mit ausschließlich Senioren/-innen	(2,4)	82,9	4,4	62,2	4,09
14521150	Drebach	ohne Senioren/-innen	5,2	92,5	4,6	55,8	4,46
14521150	Drebach	mit Senioren/-innen und Jüngeren	(3,0)	97,9	5,1	77,8	4,31
14521150	Drebach	mit ausschließlich Senioren/-innen	(1,2)	76,0	4,2	56,3	4,48
14521160	Ehrenfriedersdorf, Stadt	ohne Senioren/-innen	5,1	83,9	4,1	39,2	4,71
14521160	Ehrenfriedersdorf, Stadt	mit Senioren/-innen und Jüngeren	-	94,7	4,5	61,9	4,28
14521160	Ehrenfriedersdorf, Stadt	mit ausschließlich Senioren/-innen	3,0	70,5	3,6	33,0	4,52
14521170	Eibenstock, Stadt	ohne Senioren/-innen	3,2	87,3	4,3	47,0	4,40
14521170	Eibenstock, Stadt	mit Senioren/-innen und Jüngeren	(0,9)	95,9	5,0	72,1	4,18
14521170	Eibenstock, Stadt	mit ausschließlich Senioren/-innen	(0,6)	75,2	4,0	45,3	4,44
14521180	Elterlein, Stadt	ohne Senioren/-innen	7,1	95,1	4,5	62,0	4,54
14521180	Elterlein, Stadt	mit Senioren/-innen und Jüngeren	(2,1)	98,0	5,0	84,9	4,39
14521180	Elterlein, Stadt	mit ausschließlich Senioren/-innen	(0,7)	79,2	4,2	58,0	4,30
14521200	Gelenau/Erzgeb.	ohne Senioren/-innen	4,6	86,2	4,4	43,5	4,75
14521200	Gelenau/Erzgeb.	mit Senioren/-innen und Jüngeren	(4,2)	96,2	5,1	70,2	4,49
14521200	Gelenau/Erzgeb.	mit ausschließlich Senioren/-innen	1,5	74,5	4,1	37,9	4,56
14521210	Geyer, Stadt	ohne Senioren/-innen	3,2	86,3	4,3	50,0	4,63
14521210	Geyer, Stadt	mit Senioren/-innen und Jüngeren	-	95,3	4,9	70,3	4,46
14521210	Geyer, Stadt	mit ausschließlich Senioren/-innen	(0,5)	72,2	4,0	41,5	4,72
14521220	Gornau/Erzgeb.	ohne Senioren/-innen	9,2	100,5	4,8	61,6	4,70
14521220	Gornau/Erzgeb.	mit Senioren/-innen und Jüngeren	-	111,9	5,4	89,5	4,99
14521220	Gornau/Erzgeb.	mit ausschließlich Senioren/-innen	3,7	84,3	4,3	58,6	4,92
14521230	Gornsdorf	ohne Senioren/-innen	3,3	88,0	4,3	43,1	4,66
14521230	Gornsdorf	mit Senioren/-innen und Jüngeren	-	99,0	4,8	86,8	4,26
14521230	Gornsdorf	mit ausschließlich Senioren/-innen	(1,0)	74,5	3,8	52,4	4,74

AGS	Kreisfreie Stadt Gemeinde Landkreis Land	Merkmal	Haushalte				
				Haushalte in Gebäuden mit 1 und 2 Wohnungen in %	Haushalte in Gebäuden mit 3 und mehr Wohnungen in %	Haushalte in Gebäuden mit Baujahr bis 1949 in %	Haushalte in Gebäuden mit Baujahr von 1950 bis 2009 in %
14521240	Großsolbersdorf	ohne Senioren/-innen	714	70,7	30,0	49,7	45,2
14521240	Großsolbersdorf	mit Senioren/-innen und Jüngeren	118	79,7	18,6	59,3	41,5
14521240	Großsolbersdorf	mit ausschließlich Senioren/-innen	427	67,0	33,3	50,1	48,9
14521250	Großrückerswalde	ohne Senioren/-innen	895	62,0	38,1	49,1	44,5
14521250	Großrückerswalde	mit Senioren/-innen und Jüngeren	164	79,9	19,5	61,6	36,6
14521250	Großrückerswalde	mit ausschließlich Senioren/-innen	434	70,7	28,8	60,8	38,0
14521260	Grünhain-Beierfeld, Stadt	ohne Senioren/-innen	1.605	49,8	50,3	54,2	41,9
14521260	Grünhain-Beierfeld, Stadt	mit Senioren/-innen und Jüngeren	225	77,8	23,1	52,4	46,2
14521260	Grünhain-Beierfeld, Stadt	mit ausschließlich Senioren/-innen	939	48,8	51,1	49,8	49,6
14521270	Grünhainichen	ohne Senioren/-innen	862	63,9	36,2	62,5	35,3
14521270	Grünhainichen	mit Senioren/-innen und Jüngeren	141	78,7	24,1	56,0	43,3
14521270	Grünhainichen	mit ausschließlich Senioren/-innen	468	68,2	32,7	61,8	38,2
14521280	Heidersdorf	ohne Senioren/-innen	198	74,7	26,8	65,7	30,3
14521280	Heidersdorf	mit Senioren/-innen und Jüngeren	40	86,0	(15,0)	65,1	30,0
14521280	Heidersdorf	mit ausschließlich Senioren/-innen	96	63,5	38,5	76,0	26,0
14521290	Hohndorf	ohne Senioren/-innen	1.017	43,8	56,6	64,3	28,4
14521290	Hohndorf	mit Senioren/-innen und Jüngeren	123	65,9	31,7	70,7	29,3
14521290	Hohndorf	mit ausschließlich Senioren/-innen	559	47,4	51,9	63,9	34,0
14521310	Jahnsdorf/Erzgeb.	ohne Senioren/-innen	1.351	65,6	34,6	44,1	48,8
14521310	Jahnsdorf/Erzgeb.	mit Senioren/-innen und Jüngeren	236	84,7	15,3	43,2	53,4
14521310	Jahnsdorf/Erzgeb.	mit ausschließlich Senioren/-innen	795	70,6	29,8	45,7	53,0
14521320	Johanngeorgenstadt, Stadt	ohne Senioren/-innen	978	38,2	61,6	30,0	68,9
14521320	Johanngeorgenstadt, Stadt	mit Senioren/-innen und Jüngeren	172	56,4	43,0	34,3	64,5
14521320	Johanngeorgenstadt, Stadt	mit ausschließlich Senioren/-innen	783	32,2	68,2	22,0	77,4
14521330	Jöhstadt, Stadt	ohne Senioren/-innen	694	65,6	34,7	70,7	26,5
14521330	Jöhstadt, Stadt	mit Senioren/-innen und Jüngeren	123	88,6	12,2	64,2	33,3
14521330	Jöhstadt, Stadt	mit ausschließlich Senioren/-innen	405	74,3	25,2	73,6	26,4
14521340	Königswalde	ohne Senioren/-innen	523	73,6	26,0	53,9	38,8
14521340	Königswalde	mit Senioren/-innen und Jüngeren	115	90,7	9,6	70,4	33,9
14521340	Königswalde	mit ausschließlich Senioren/-innen	271	72,0	27,7	62,0	32,5
14521355	Lauter-Bernsbach, Stadt	ohne Senioren/-innen	2.343	55,1	44,9	52,3	42,0
14521355	Lauter-Bernsbach, Stadt	mit Senioren/-innen und Jüngeren	349	77,1	23,5	54,2	43,3
14521355	Lauter-Bernsbach, Stadt	mit ausschließlich Senioren/-innen	1.338	55,2	45,1	54,8	44,4
14521370	Lößnitz, Stadt	ohne Senioren/-innen	2.319	39,3	60,7	37,0	58,7
14521370	Lößnitz, Stadt	mit Senioren/-innen und Jüngeren	338	65,1	34,6	45,6	53,3
14521370	Lößnitz, Stadt	mit ausschließlich Senioren/-innen	1.336	37,6	62,4	31,7	66,8
14521380	Lugau/Erzgeb., Stadt	ohne Senioren/-innen	2.126	42,3	57,8	49,6	44,3
14521380	Lugau/Erzgeb., Stadt	mit Senioren/-innen und Jüngeren	292	66,4	33,2	49,7	50,0
14521380	Lugau/Erzgeb., Stadt	mit ausschließlich Senioren/-innen	1.459	34,9	64,9	36,5	59,8
14521390	Marienberg, Stadt	ohne Senioren/-innen	4.559	51,0	48,9	46,2	49,7
14521390	Marienberg, Stadt	mit Senioren/-innen und Jüngeren	845	72,9	27,3	51,7	47,6
14521390	Marienberg, Stadt	mit ausschließlich Senioren/-innen	2.427	50,8	49,2	42,3	56,6
14521400	Mildenau	ohne Senioren/-innen	860	72,4	27,4	52,8	38,8
14521400	Mildenau	mit Senioren/-innen und Jüngeren	175	86,3	13,1	58,3	42,3
14521400	Mildenau	mit ausschließlich Senioren/-innen	437	73,5	25,9	61,3	36,8
14521410	Neukirchen/Erzgeb.	ohne Senioren/-innen	1.923	52,4	47,7	47,2	42,0
14521410	Neukirchen/Erzgeb.	mit Senioren/-innen und Jüngeren	286	75,9	23,4	51,0	47,6
14521410	Neukirchen/Erzgeb.	mit ausschließlich Senioren/-innen	1.087	56,9	42,9	52,0	46,9
14521420	Niederdorf	ohne Senioren/-innen	347	49,3	50,1	48,4	43,5
14521420	Niederdorf	mit Senioren/-innen und Jüngeren	52	86,5	(13,5)	55,8	42,3
14521420	Niederdorf	mit ausschließlich Senioren/-innen	194	64,4	37,1	48,5	50,0
14521430	Niederwürschnitz	ohne Senioren/-innen	746	45,0	54,8	63,8	30,3
14521430	Niederwürschnitz	mit Senioren/-innen und Jüngeren	98	76,5	20,4	56,1	40,8
14521430	Niederwürschnitz	mit ausschließlich Senioren/-innen	434	48,8	50,7	50,0	46,1
14521440	Oberwiesenthal, Kurort, Stadt	ohne Senioren/-innen	582	37,6	61,9	35,7	61,7
14521440	Oberwiesenthal, Kurort, Stadt	mit Senioren/-innen und Jüngeren	108	54,6	46,3	39,8	61,1
14521440	Oberwiesenthal, Kurort, Stadt	mit ausschließlich Senioren/-innen	397	41,6	58,9	36,5	64,0
14521450	Oelsnitz/Erzgeb., Stadt	ohne Senioren/-innen	3.411	40,2	59,8	60,7	33,0
14521450	Oelsnitz/Erzgeb., Stadt	mit Senioren/-innen und Jüngeren	435	60,2	39,5	70,6	27,6
14521450	Oelsnitz/Erzgeb., Stadt	mit ausschließlich Senioren/-innen	1.760	42,4	57,5	58,8	36,9
14521460	Olbernhau, Stadt	ohne Senioren/-innen	3.005	46,4	53,4	58,0	38,5
14521460	Olbernhau, Stadt	mit Senioren/-innen und Jüngeren	478	71,1	29,5	58,2	39,7
14521460	Olbernhau, Stadt	mit ausschließlich Senioren/-innen	1.806	44,6	55,5	51,6	46,5
14521495	Pockau-Lengefeld, Stadt	ohne Senioren/-innen	1.915	58,6	41,3	50,5	44,6
14521495	Pockau-Lengefeld, Stadt	mit Senioren/-innen und Jüngeren	407	82,3	16,7	54,1	42,5
14521495	Pockau-Lengefeld, Stadt	mit ausschließlich Senioren/-innen	1.129	60,0	40,2	53,0	45,3
14521500	Raschau-Markersbach	ohne Senioren/-innen	1.272	49,2	50,9	45,7	50,3
14521500	Raschau-Markersbach	mit Senioren/-innen und Jüngeren	252	74,6	26,2	50,8	47,6
14521500	Raschau-Markersbach	mit ausschließlich Senioren/-innen	852	44,1	55,4	45,4	53,3
14521510	Scheibenberg, Stadt	ohne Senioren/-innen	582	50,0	49,5	58,4	36,3
14521510	Scheibenberg, Stadt	mit Senioren/-innen und Jüngeren	77	80,5	16,9	58,4	46,8
14521510	Scheibenberg, Stadt	mit ausschließlich Senioren/-innen	295	54,2	46,4	58,0	43,1

AGS	Kreisfreie Stadt Gemeinde Landkreis Land	Merkmal	Haushalte in Gebäuden mit Baujahr 2010 und später in %	Wohnfläche je Wohnung und Haushalt in m ²	Zahl der Räume je Wohnung und Haushalt	Wohneigen- tumsquote in %	Durchschnittliche monatliche Nettokaltmiete je m ² in EUR
14521240	Großsolbersdorf	ohne Senioren/-innen	4,9	96,3	4,8	64,8	4,27
14521240	Großsolbersdorf	mit Senioren/-innen und Jüngeren	(2,5)	94,8	5,3	81,4	3,99
14521240	Großsolbersdorf	mit ausschließlich Senioren/-innen	(1,2)	77,2	4,2	56,0	4,19
14521250	Großrückerswalde	ohne Senioren/-innen	6,5	93,1	4,6	58,5	4,20
14521250	Großrückerswalde	mit Senioren/-innen und Jüngeren	(1,8)	96,7	4,9	85,8	3,57
14521250	Großrückerswalde	mit ausschließlich Senioren/-innen	(1,2)	78,0	4,2	63,6	4,14
14521260	Grünhain-Beierfeld, Stadt	ohne Senioren/-innen	3,9	86,1	4,4	50,1	4,73
14521260	Grünhain-Beierfeld, Stadt	mit Senioren/-innen und Jüngeren	(1,3)	104,8	5,3	78,2	4,47
14521260	Grünhain-Beierfeld, Stadt	mit ausschließlich Senioren/-innen	(0,5)	74,2	4,1	51,5	4,56
14521270	Grünhainichen	ohne Senioren/-innen	2,9	95,7	4,7	61,5	4,37
14521270	Grünhainichen	mit Senioren/-innen und Jüngeren	(2,1)	101,5	4,9	80,9	3,99
14521270	Grünhainichen	mit ausschließlich Senioren/-innen	(0,6)	82,7	4,5	57,5	4,26
14521280	Heidersdorf	ohne Senioren/-innen	(1,5)	101,1	5,0	70,7	3,92
14521280	Heidersdorf	mit Senioren/-innen und Jüngeren	(7,5)	102,9	5,7	88,4	4,08
14521280	Heidersdorf	mit ausschließlich Senioren/-innen	-	78,0	4,2	63,5	3,56
14521290	Hohndorf	ohne Senioren/-innen	8,0	88,8	4,2	48,7	4,87
14521290	Hohndorf	mit Senioren/-innen und Jüngeren	-	98,2	4,9	78,9	4,99
14521290	Hohndorf	mit ausschließlich Senioren/-innen	(1,6)	76,4	4,0	47,4	4,61
14521310	Jahnsdorf/Erzgeb.	ohne Senioren/-innen	7,3	99,3	4,6	62,5	4,90
14521310	Jahnsdorf/Erzgeb.	mit Senioren/-innen und Jüngeren	(3,4)	99,1	5,2	83,1	4,58
14521310	Jahnsdorf/Erzgeb.	mit ausschließlich Senioren/-innen	1,4	85,6	4,3	65,2	4,66
14521320	Johanngeorgenstadt, Stadt	ohne Senioren/-innen	1,5	81,0	4,1	39,2	4,29
14521320	Johanngeorgenstadt, Stadt	mit Senioren/-innen und Jüngeren	-	92,8	4,7	55,8	4,16
14521320	Johanngeorgenstadt, Stadt	mit ausschließlich Senioren/-innen	(0,8)	71,9	3,9	28,6	4,24
14521330	Jöhstadt, Stadt	ohne Senioren/-innen	3,5	87,6	4,5	57,9	3,96
14521330	Jöhstadt, Stadt	mit Senioren/-innen und Jüngeren	(2,4)	96,7	5,2	88,6	3,77
14521330	Jöhstadt, Stadt	mit ausschließlich Senioren/-innen	-	78,6	4,3	72,6	3,41
14521340	Königswalde	ohne Senioren/-innen	6,7	100,1	4,8	71,7	4,32
14521340	Königswalde	mit Senioren/-innen und Jüngeren	-	105,2	5,6	89,8	4,15
14521340	Königswalde	mit ausschließlich Senioren/-innen	5,9	77,3	4,0	64,2	4,64
14521355	Lauter-Bernsbach, Stadt	ohne Senioren/-innen	5,9	91,5	4,4	54,1	4,75
14521355	Lauter-Bernsbach, Stadt	mit Senioren/-innen und Jüngeren	(1,7)	101,4	4,9	81,7	4,38
14521355	Lauter-Bernsbach, Stadt	mit ausschließlich Senioren/-innen	1,0	77,3	4,1	50,7	4,51
14521370	Lößnitz, Stadt	ohne Senioren/-innen	4,2	80,3	3,8	36,4	4,20
14521370	Lößnitz, Stadt	mit Senioren/-innen und Jüngeren	(1,2)	92,8	4,6	63,3	3,76
14521370	Lößnitz, Stadt	mit ausschließlich Senioren/-innen	1,9	67,2	3,3	36,8	3,87
14521380	Lugau/Erzgeb., Stadt	ohne Senioren/-innen	6,3	86,6	4,2	43,4	4,81
14521380	Lugau/Erzgeb., Stadt	mit Senioren/-innen und Jüngeren	(2,4)	96,7	4,8	70,2	4,88
14521380	Lugau/Erzgeb., Stadt	mit ausschließlich Senioren/-innen	4,1	72,0	3,8	36,1	4,93
14521390	Marienberg, Stadt	ohne Senioren/-innen	4,0	86,2	4,2	47,8	4,70
14521390	Marienberg, Stadt	mit Senioren/-innen und Jüngeren	(0,9)	94,5	4,9	72,4	4,40
14521390	Marienberg, Stadt	mit ausschließlich Senioren/-innen	1,1	74,5	3,9	45,6	4,56
14521400	Mildenaу	ohne Senioren/-innen	8,5	97,3	4,7	71,4	4,38
14521400	Mildenaу	mit Senioren/-innen und Jüngeren	(1,7)	96,0	5,2	89,7	5,81
14521400	Mildenaу	mit ausschließlich Senioren/-innen	(2,1)	77,7	4,3	75,3	3,91
14521410	Neukirchen/Erzgeb.	ohne Senioren/-innen	10,9	92,1	4,3	52,1	4,94
14521410	Neukirchen/Erzgeb.	mit Senioren/-innen und Jüngeren	(1,4)	99,6	4,8	77,3	4,84
14521410	Neukirchen/Erzgeb.	mit ausschließlich Senioren/-innen	1,5	83,1	4,2	56,3	4,87
14521420	Niederdorf	ohne Senioren/-innen	6,9	93,8	4,3	46,4	5,00
14521420	Niederdorf	mit Senioren/-innen und Jüngeren	-	108,8	5,3	88,2	4,69
14521420	Niederdorf	mit ausschließlich Senioren/-innen	(2,6)	86,0	4,1	58,8	4,61
14521430	Niederwürschnitz	ohne Senioren/-innen	5,9	87,0	4,2	43,8	5,05
14521430	Niederwürschnitz	mit Senioren/-innen und Jüngeren	(4,1)	95,0	4,8	81,6	4,96
14521430	Niederwürschnitz	mit ausschließlich Senioren/-innen	3,7	77,7	3,9	44,7	5,03
14521440	Oberwiesenthal, Kurort, Stadt	ohne Senioren/-innen	2,4	80,7	4,0	42,6	4,68
14521440	Oberwiesenthal, Kurort, Stadt	mit Senioren/-innen und Jüngeren	-	96,5	4,9	63,0	4,52
14521440	Oberwiesenthal, Kurort, Stadt	mit ausschließlich Senioren/-innen	-	74,7	3,9	43,3	4,62
14521450	Oelsnitz/Erzgeb., Stadt	ohne Senioren/-innen	6,3	85,3	4,1	41,6	4,99
14521450	Oelsnitz/Erzgeb., Stadt	mit Senioren/-innen und Jüngeren	(1,6)	92,3	4,6	66,9	4,80
14521450	Oelsnitz/Erzgeb., Stadt	mit ausschließlich Senioren/-innen	4,0	74,2	3,9	44,0	5,18
14521460	Olbernhau, Stadt	ohne Senioren/-innen	3,4	85,4	4,2	43,8	4,71
14521460	Olbernhau, Stadt	mit Senioren/-innen und Jüngeren	(1,7)	94,5	4,9	72,8	4,47
14521460	Olbernhau, Stadt	mit ausschließlich Senioren/-innen	1,7	73,8	4,0	40,7	4,69
14521495	Pockau-Lengefeld, Stadt	ohne Senioren/-innen	5,0	91,1	4,4	55,1	4,61
14521495	Pockau-Lengefeld, Stadt	mit Senioren/-innen und Jüngeren	(2,2)	102,0	5,3	81,6	4,53
14521495	Pockau-Lengefeld, Stadt	mit ausschließlich Senioren/-innen	1,4	77,3	4,2	56,3	4,43
14521500	Raschau-Markersbach	ohne Senioren/-innen	3,9	86,6	4,3	48,7	4,98
14521500	Raschau-Markersbach	mit Senioren/-innen und Jüngeren	(1,6)	99,2	5,1	74,2	5,19
14521500	Raschau-Markersbach	mit ausschließlich Senioren/-innen	(0,9)	74,7	4,0	41,8	5,27
14521510	Scheibenberg, Stadt	ohne Senioren/-innen	4,5	91,6	4,4	53,2	4,44
14521510	Scheibenberg, Stadt	mit Senioren/-innen und Jüngeren	(3,9)	97,0	5,0	85,7	5,33
14521510	Scheibenberg, Stadt	mit ausschließlich Senioren/-innen	-	80,0	4,2	55,9	4,23

AGS	Kreisfreie Stadt Gemeinde Landkreis Land	Merkmal	Haushalte	Haushalte in Gebäuden mit 1 und 2 Wohnungen in %	Haushalte in Gebäuden mit 3 und mehr Wohnungen in %	Haushalte in Gebäuden mit Baujahr bis 1949 in %	Haushalte in Gebäuden mit Baujahr von 1950 bis 2009 in %
14521520	Schlettau, Stadt	ohne Senioren/-innen	615	53,0	47,6	58,2	39,0
14521520	Schlettau, Stadt	mit Senioren/-innen und Jüngeren	103	67,0	31,1	58,3	37,9
14521520	Schlettau, Stadt	mit ausschließlich Senioren/-innen	365	55,1	44,4	60,3	38,4
14521530	Schneeberg, Stadt	ohne Senioren/-innen	3.971	31,9	68,0	35,8	59,6
14521530	Schneeberg, Stadt	mit Senioren/-innen und Jüngeren	539	58,1	42,5	40,1	59,0
14521530	Schneeberg, Stadt	mit ausschließlich Senioren/-innen	2.411	28,9	71,2	27,5	71,3
14521540	Schönheide	ohne Senioren/-innen	1.085	50,5	49,3	53,6	41,5
14521540	Schönheide	mit Senioren/-innen und Jüngeren	178	75,3	23,6	63,5	33,7
14521540	Schönheide	mit ausschließlich Senioren/-innen	831	46,8	53,7	52,1	46,5
14521550	Schwarzenberg/Erzgeb., Stadt	ohne Senioren/-innen	4.725	30,9	69,1	44,1	50,9
14521550	Schwarzenberg/Erzgeb., Stadt	mit Senioren/-innen und Jüngeren	673	55,9	43,7	46,2	52,0
14521550	Schwarzenberg/Erzgeb., Stadt	mit ausschließlich Senioren/-innen	2.961	29,4	70,7	36,4	59,3
14521560	Sehmatal	ohne Senioren/-innen	1.705	54,8	45,2	59,9	37,9
14521560	Sehmatal	mit Senioren/-innen und Jüngeren	274	78,8	21,9	56,9	41,6
14521560	Sehmatal	mit ausschließlich Senioren/-innen	1.009	54,2	45,9	57,9	41,4
14521570	Seiffen/Erzgeb., Kurort	ohne Senioren/-innen	497	71,4	29,0	62,8	34,0
14521570	Seiffen/Erzgeb., Kurort	mit Senioren/-innen und Jüngeren	129	83,7	16,3	73,6	25,6
14521570	Seiffen/Erzgeb., Kurort	mit ausschließlich Senioren/-innen	353	69,7	30,6	67,1	32,0
14521590	Stollberg/Erzgeb., Stadt	ohne Senioren/-innen	3.370	34,4	65,7	39,0	54,1
14521590	Stollberg/Erzgeb., Stadt	mit Senioren/-innen und Jüngeren	424	58,0	42,7	44,3	55,2
14521590	Stollberg/Erzgeb., Stadt	mit ausschließlich Senioren/-innen	1.896	35,9	64,2	32,4	64,5
14521600	Stützengrün	ohne Senioren/-innen	776	70,1	30,0	55,7	40,6
14521600	Stützengrün	mit Senioren/-innen und Jüngeren	177	87,6	10,7	57,6	39,5
14521600	Stützengrün	mit ausschließlich Senioren/-innen	473	76,1	24,3	60,9	37,4
14521610	Tannenberg	ohne Senioren/-innen	292	78,4	22,3	64,7	26,0
14521610	Tannenberg	mit Senioren/-innen und Jüngeren	44	91,3	(9,1)	66,7	36,4
14521610	Tannenberg	mit ausschließlich Senioren/-innen	135	80,7	20,0	80,0	20,0
14521620	Thalheim/Erzgeb., Stadt	ohne Senioren/-innen	1.705	34,0	65,8	56,7	39,1
14521620	Thalheim/Erzgeb., Stadt	mit Senioren/-innen und Jüngeren	226	52,2	47,8	52,2	46,0
14521620	Thalheim/Erzgeb., Stadt	mit ausschließlich Senioren/-innen	1.141	31,4	68,8	42,9	57,0
14521630	Thermalbad Wiesenbad	ohne Senioren/-innen	819	65,4	34,8	55,6	40,9
14521630	Thermalbad Wiesenbad	mit Senioren/-innen und Jüngeren	161	80,1	18,6	57,8	39,8
14521630	Thermalbad Wiesenbad	mit ausschließlich Senioren/-innen	441	69,2	30,4	58,3	41,0
14521640	Thum, Stadt	ohne Senioren/-innen	1.456	51,9	48,1	63,1	31,4
14521640	Thum, Stadt	mit Senioren/-innen und Jüngeren	211	72,0	27,5	72,5	27,5
14521640	Thum, Stadt	mit ausschließlich Senioren/-innen	729	55,1	45,3	63,5	34,0
14521670	Wolkenstein, Stadt	ohne Senioren/-innen	1.015	55,1	45,1	52,4	41,1
14521670	Wolkenstein, Stadt	mit Senioren/-innen und Jüngeren	168	85,1	17,3	66,7	36,3
14521670	Wolkenstein, Stadt	mit ausschließlich Senioren/-innen	539	52,3	47,1	50,5	48,6
14521690	Zschopau, Stadt, Motorradstadt	ohne Senioren/-innen	2.673	34,4	65,7	42,2	55,3
14521690	Zschopau, Stadt, Motorradstadt	mit Senioren/-innen und Jüngeren	394	53,6	46,2	42,1	57,1
14521690	Zschopau, Stadt, Motorradstadt	mit ausschließlich Senioren/-innen	1.716	30,2	69,9	31,5	67,9
14521700	Zschorlau	ohne Senioren/-innen	1.221	67,9	32,4	50,4	45,5
14521700	Zschorlau	mit Senioren/-innen und Jüngeren	275	85,8	14,9	52,7	46,5
14521700	Zschorlau	mit ausschließlich Senioren/-innen	900	56,2	44,1	42,2	52,0
14521710	Zwönitz, Stadt	ohne Senioren/-innen	3.278	48,6	51,6	43,2	49,9
14521710	Zwönitz, Stadt	mit Senioren/-innen und Jüngeren	512	66,8	33,6	52,5	44,7
14521710	Zwönitz, Stadt	mit ausschließlich Senioren/-innen	1.880	46,1	53,8	44,4	52,9
14522	Mittelsachsen	ohne Senioren/-innen	89.876	44,3	55,7	49,8	45,6
14522	Mittelsachsen	mit Senioren/-innen und Jüngeren	12.615	72,7	27,3	55,0	43,4
14522	Mittelsachsen	mit ausschließlich Senioren/-innen	47.092	43,5	56,5	44,8	53,7
14522010	Altmittweida	ohne Senioren/-innen	521	67,2	33,2	57,2	33,8
14522010	Altmittweida	mit Senioren/-innen und Jüngeren	90	90,2	(10,0)	47,8	55,6
14522010	Altmittweida	mit ausschließlich Senioren/-innen	259	76,1	24,7	64,1	34,7
14522020	Augustusburg, Stadt	ohne Senioren/-innen	1.258	51,9	48,0	51,2	43,2
14522020	Augustusburg, Stadt	mit Senioren/-innen und Jüngeren	204	78,4	20,1	45,1	50,0
14522020	Augustusburg, Stadt	mit ausschließlich Senioren/-innen	727	57,2	42,2	43,3	55,7
14522035	Bobritzsch-Hilbersdorf	ohne Senioren/-innen	1.619	63,9	36,3	50,9	42,2
14522035	Bobritzsch-Hilbersdorf	mit Senioren/-innen und Jüngeren	240	84,6	15,8	52,5	47,9
14522035	Bobritzsch-Hilbersdorf	mit ausschließlich Senioren/-innen	674	67,5	32,2	50,1	49,0
14522050	Brand-Erbisdorf, Stadt	ohne Senioren/-innen	2.682	35,9	64,2	31,7	64,0
14522050	Brand-Erbisdorf, Stadt	mit Senioren/-innen und Jüngeren	352	60,8	39,5	40,6	59,4
14522050	Brand-Erbisdorf, Stadt	mit ausschließlich Senioren/-innen	1.677	29,3	70,8	23,6	74,5
14522060	Burgstädt, Stadt	ohne Senioren/-innen	3.037	42,7	57,3	65,4	31,2
14522060	Burgstädt, Stadt	mit Senioren/-innen und Jüngeren	409	63,8	37,2	64,1	34,5
14522060	Burgstädt, Stadt	mit ausschließlich Senioren/-innen	1.851	41,7	58,3	54,8	44,7
14522070	Claußnitz	ohne Senioren/-innen	868	60,3	39,5	60,5	34,3
14522070	Claußnitz	mit Senioren/-innen und Jüngeren	147	85,7	15,6	70,1	29,9
14522070	Claußnitz	mit ausschließlich Senioren/-innen	407	67,6	32,2	64,9	33,9
14522080	Döbeln, Stadt	ohne Senioren/-innen	7.635	30,3	69,8	48,2	47,5
14522080	Döbeln, Stadt	mit Senioren/-innen und Jüngeren	901	58,5	41,7	47,7	50,1
14522080	Döbeln, Stadt	mit ausschließlich Senioren/-innen	3.809	28,8	71,1	35,5	61,1

AGS	Kreisfreie Stadt Gemeinde Landkreis Land	Merkmal	Haushalte in Gebäuden mit Baujahr 2010 und später in %	Wohnfläche je Wohnung und Haushalt in m ²	Zahl der Räume je Wohnung und Haushalt	Wohneigen- tumsquote in %	Durchschnittliche monatliche Nettokaltmiete je m ² in EUR
14521520	Schlettau, Stadt	ohne Senioren/-innen	2,8	90,5	4,4	50,2	4,41
14521520	Schlettau, Stadt	mit Senioren/-innen und Jüngeren	-	96,0	4,8	75,7	4,05
14521520	Schlettau, Stadt	mit ausschließlich Senioren/-innen	-	76,1	4,0	52,1	5,04
14521530	Schneeberg, Stadt	ohne Senioren/-innen	4,4	79,1	3,8	31,8	4,80
14521530	Schneeberg, Stadt	mit Senioren/-innen und Jüngeren	(1,7)	95,0	4,7	62,7	4,65
14521530	Schneeberg, Stadt	mit ausschließlich Senioren/-innen	1,2	70,5	3,6	29,2	4,71
14521540	Schönheide	ohne Senioren/-innen	5,1	84,5	4,3	50,4	4,56
14521540	Schönheide	mit Senioren/-innen und Jüngeren	(2,2)	94,4	5,0	77,5	4,33
14521540	Schönheide	mit ausschließlich Senioren/-innen	1,4	72,5	3,8	51,6	4,60
14521550	Schwarzenberg/Erzgeb., Stadt	ohne Senioren/-innen	5,0	77,8	3,8	32,5	4,97
14521550	Schwarzenberg/Erzgeb., Stadt	mit Senioren/-innen und Jüngeren	1,8	91,9	4,6	61,1	4,75
14521550	Schwarzenberg/Erzgeb., Stadt	mit ausschließlich Senioren/-innen	4,4	68,4	3,5	30,4	5,01
14521560	Sehmatal	ohne Senioren/-innen	2,1	86,1	4,3	53,4	4,55
14521560	Sehmatal	mit Senioren/-innen und Jüngeren	(2,2)	96,1	5,1	79,2	4,36
14521560	Sehmatal	mit ausschließlich Senioren/-innen	(0,9)	73,3	4,0	53,3	4,50
14521570	Seiffen/Erzgeb., Kurort	ohne Senioren/-innen	3,0	92,3	4,6	65,7	4,60
14521570	Seiffen/Erzgeb., Kurort	mit Senioren/-innen und Jüngeren	-	102,1	5,6	89,4	4,47
14521570	Seiffen/Erzgeb., Kurort	mit ausschließlich Senioren/-innen	(0,8)	78,1	4,2	60,1	4,46
14521590	Stollberg/Erzgeb., Stadt	ohne Senioren/-innen	7,0	81,9	4,0	36,7	4,97
14521590	Stollberg/Erzgeb., Stadt	mit Senioren/-innen und Jüngeren	(2,1)	91,2	4,6	61,1	4,87
14521590	Stollberg/Erzgeb., Stadt	mit ausschließlich Senioren/-innen	3,1	71,9	3,8	35,3	4,90
14521600	Stützengrün	ohne Senioren/-innen	3,4	97,7	4,8	68,5	4,27
14521600	Stützengrün	mit Senioren/-innen und Jüngeren	-	102,5	5,2	87,6	4,13
14521600	Stützengrün	mit ausschließlich Senioren/-innen	(1,1)	84,4	4,4	67,4	4,39
14521610	Tannenberg	ohne Senioren/-innen	8,9	97,0	4,7	68,2	4,20
14521610	Tannenberg	mit Senioren/-innen und Jüngeren	-	103,9	5,6	93,2	(4,20)
14521610	Tannenberg	mit ausschließlich Senioren/-innen	-	79,4	4,2	66,7	3,91
14521620	Thalheim/Erzgeb., Stadt	ohne Senioren/-innen	4,2	82,0	4,1	33,6	4,69
14521620	Thalheim/Erzgeb., Stadt	mit Senioren/-innen und Jüngeren	(2,7)	90,2	4,7	57,1	4,28
14521620	Thalheim/Erzgeb., Stadt	mit ausschließlich Senioren/-innen	(0,6)	71,9	3,9	31,3	4,46
14521630	Thermalbad Wiesenbad	ohne Senioren/-innen	4,0	91,9	4,5	59,2	4,47
14521630	Thermalbad Wiesenbad	mit Senioren/-innen und Jüngeren	-	93,6	4,9	79,5	4,34
14521630	Thermalbad Wiesenbad	mit ausschließlich Senioren/-innen	-	78,2	4,3	63,9	4,23
14521640	Thum, Stadt	ohne Senioren/-innen	5,5	88,9	4,3	49,1	4,67
14521640	Thum, Stadt	mit Senioren/-innen und Jüngeren	(1,4)	98,2	5,0	80,6	4,59
14521640	Thum, Stadt	mit ausschließlich Senioren/-innen	2,9	78,7	4,0	49,8	4,51
14521670	Wolkenstein, Stadt	ohne Senioren/-innen	6,5	91,4	4,4	51,3	4,46
14521670	Wolkenstein, Stadt	mit Senioren/-innen und Jüngeren	(1,8)	98,8	5,1	79,8	3,74
14521670	Wolkenstein, Stadt	mit ausschließlich Senioren/-innen	(1,5)	76,5	4,0	49,2	5,07
14521690	Zschopau, Stadt, Motorradstadt	ohne Senioren/-innen	2,6	77,6	3,9	30,9	4,72
14521690	Zschopau, Stadt, Motorradstadt	mit Senioren/-innen und Jüngeren	(0,8)	85,5	4,5	51,0	4,56
14521690	Zschopau, Stadt, Motorradstadt	mit ausschließlich Senioren/-innen	(0,5)	65,1	3,5	26,9	4,76
14521700	Zschorlau	ohne Senioren/-innen	4,5	93,4	4,6	61,7	4,53
14521700	Zschorlau	mit Senioren/-innen und Jüngeren	(2,2)	103,9	5,3	83,3	4,37
14521700	Zschorlau	mit ausschließlich Senioren/-innen	5,9	74,8	3,9	46,0	5,50
14521710	Zwönitz, Stadt	ohne Senioren/-innen	7,0	87,3	4,2	45,5	4,49
14521710	Zwönitz, Stadt	mit Senioren/-innen und Jüngeren	2,3	94,7	4,9	70,9	4,32
14521710	Zwönitz, Stadt	mit ausschließlich Senioren/-innen	2,6	72,1	3,8	40,4	4,43
14522	Mittelsachsen	ohne Senioren/-innen	4,6	86,3	4,2	42,7	5,11
14522	Mittelsachsen	mit Senioren/-innen und Jüngeren	1,6	102,1	5,1	73,0	4,84
14522	Mittelsachsen	mit ausschließlich Senioren/-innen	1,5	74,9	4,0	42,0	5,03
14522010	Altmittweida	ohne Senioren/-innen	9,0	96,3	4,5	58,7	4,99
14522010	Altmittweida	mit Senioren/-innen und Jüngeren	-	114,6	5,4	83,3	4,56
14522010	Altmittweida	mit ausschließlich Senioren/-innen	(1,2)	91,3	4,6	70,3	4,35
14522020	Augustusburg, Stadt	ohne Senioren/-innen	5,8	93,8	4,4	51,8	4,99
14522020	Augustusburg, Stadt	mit Senioren/-innen und Jüngeren	4,9	104,9	5,0	77,5	5,09
14522020	Augustusburg, Stadt	mit ausschließlich Senioren/-innen	(0,8)	81,8	4,1	53,4	4,94
14522035	Bobritzsch-Hilbersdorf	ohne Senioren/-innen	7,3	98,2	4,6	63,3	4,84
14522035	Bobritzsch-Hilbersdorf	mit Senioren/-innen und Jüngeren	(1,3)	106,5	5,4	82,9	5,00
14522035	Bobritzsch-Hilbersdorf	mit ausschließlich Senioren/-innen	(1,2)	82,5	4,4	61,1	4,86
14522050	Brand-Erbisdorf, Stadt	ohne Senioren/-innen	4,5	81,4	4,2	37,8	4,89
14522050	Brand-Erbisdorf, Stadt	mit Senioren/-innen und Jüngeren	(0,9)	96,8	5,0	63,6	4,74
14522050	Brand-Erbisdorf, Stadt	mit ausschließlich Senioren/-innen	1,9	68,5	3,9	30,2	5,17
14522060	Burgstädt, Stadt	ohne Senioren/-innen	3,4	86,2	4,2	42,1	4,93
14522060	Burgstädt, Stadt	mit Senioren/-innen und Jüngeren	(1,7)	96,9	4,8	68,0	5,05
14522060	Burgstädt, Stadt	mit ausschließlich Senioren/-innen	(0,4)	73,5	4,0	39,6	4,82
14522070	Claußnitz	ohne Senioren/-innen	4,7	95,7	4,5	64,5	4,32
14522070	Claußnitz	mit Senioren/-innen und Jüngeren	(2,0)	107,8	5,5	84,4	4,58
14522070	Claußnitz	mit ausschließlich Senioren/-innen	-	80,8	4,3	67,3	4,17
14522080	Döbeln, Stadt	ohne Senioren/-innen	4,3	80,8	3,9	28,8	4,92
14522080	Döbeln, Stadt	mit Senioren/-innen und Jüngeren	2,4	99,2	4,8	57,3	4,84
14522080	Döbeln, Stadt	mit ausschließlich Senioren/-innen	3,4	70,5	3,8	28,5	5,10

AGS	Kreisfreie Stadt Gemeinde Landkreis Land	Merkmal	Haushalte	Haushalte in Gebäuden mit 1 und 2 Wohnungen in %	Haushalte in Gebäuden mit 3 und mehr Wohnungen in %	Haushalte in Gebäuden mit Baujahr bis 1949 in %	Haushalte in Gebäuden mit Baujahr von 1950 bis 2009 in %
14522090	Dorfchemnitz	ohne Senioren/-innen	342	83,9	16,7	55,6	43,3
14522090	Dorfchemnitz	mit Senioren/-innen und Jüngeren	96	96,0	(4,2)	72,9	28,1
14522090	Dorfchemnitz	mit ausschließlich Senioren/-innen	184	75,0	23,4	66,3	32,1
14522110	Eppendorf	ohne Senioren/-innen	1.032	60,1	39,7	56,2	38,6
14522110	Eppendorf	mit Senioren/-innen und Jüngeren	197	76,1	24,4	59,9	41,1
14522110	Eppendorf	mit ausschließlich Senioren/-innen	619	52,2	47,8	49,4	50,1
14522120	Erlau	ohne Senioren/-innen	803	79,3	21,3	48,1	44,7
14522120	Erlau	mit Senioren/-innen und Jüngeren	175	95,9	(4,0)	55,4	44,0
14522120	Erlau	mit ausschließlich Senioren/-innen	403	83,9	16,1	55,8	43,7
14522140	Flöha, Stadt	ohne Senioren/-innen	3.157	27,7	72,1	44,1	51,7
14522140	Flöha, Stadt	mit Senioren/-innen und Jüngeren	360	45,8	54,2	39,2	57,8
14522140	Flöha, Stadt	mit ausschließlich Senioren/-innen	2.043	22,3	77,6	30,0	69,1
14522150	Frankenberg/Sa., Stadt, Garnisonsstadt	ohne Senioren/-innen	4.253	32,4	67,7	44,7	52,3
14522150	Frankenberg/Sa., Stadt, Garnisonsstadt	mit Senioren/-innen und Jüngeren	570	58,9	41,1	51,1	47,2
14522150	Frankenberg/Sa., Stadt, Garnisonsstadt	mit ausschließlich Senioren/-innen	2.124	33,0	67,2	37,5	59,2
14522170	Frauenstein, Stadt	ohne Senioren/-innen	687	69,4	31,0	61,1	36,7
14522170	Frauenstein, Stadt	mit Senioren/-innen und Jüngeren	154	90,9	10,4	51,9	46,1
14522170	Frauenstein, Stadt	mit ausschließlich Senioren/-innen	402	73,4	26,4	58,7	41,0
14522180	Freiberg, Stadt, Universitätsstadt	ohne Senioren/-innen	14.701	16,1	84,0	36,2	59,9
14522180	Freiberg, Stadt, Universitätsstadt	mit Senioren/-innen und Jüngeren	1.065	38,2	62,1	38,1	58,7
14522180	Freiberg, Stadt, Universitätsstadt	mit ausschließlich Senioren/-innen	6.711	16,7	83,3	23,8	74,7
14522190	Geringswalde, Stadt	ohne Senioren/-innen	1.087	57,2	42,8	63,9	33,3
14522190	Geringswalde, Stadt	mit Senioren/-innen und Jüngeren	198	76,3	24,2	61,1	39,9
14522190	Geringswalde, Stadt	mit ausschließlich Senioren/-innen	718	49,4	50,8	57,0	42,9
14522200	Großhartmannsdorf	ohne Senioren/-innen	609	75,5	24,8	56,8	36,5
14522200	Großhartmannsdorf	mit Senioren/-innen und Jüngeren	143	88,8	12,6	67,1	35,0
14522200	Großhartmannsdorf	mit ausschließlich Senioren/-innen	320	79,7	19,7	65,3	32,2
14522210	Großschirma, Stadt	ohne Senioren/-innen	1.482	71,3	28,9	57,8	35,3
14522210	Großschirma, Stadt	mit Senioren/-innen und Jüngeren	286	92,0	8,0	57,7	40,6
14522210	Großschirma, Stadt	mit ausschließlich Senioren/-innen	710	69,7	29,9	61,1	37,5
14522220	Großweitzschen	ohne Senioren/-innen	686	62,0	38,6	45,0	50,1
14522220	Großweitzschen	mit Senioren/-innen und Jüngeren	153	85,6	17,0	60,1	39,2
14522220	Großweitzschen	mit ausschließlich Senioren/-innen	328	67,7	31,7	47,9	50,3
14522230	Hainichen, Stadt	ohne Senioren/-innen	2.570	46,9	53,2	54,9	41,1
14522230	Hainichen, Stadt	mit Senioren/-innen und Jüngeren	327	78,0	22,3	58,1	39,8
14522230	Hainichen, Stadt	mit ausschließlich Senioren/-innen	1.300	46,1	54,2	50,2	49,1
14522240	Halsbrücke	ohne Senioren/-innen	1.402	67,5	32,6	44,8	46,4
14522240	Halsbrücke	mit Senioren/-innen und Jüngeren	248	87,1	10,9	63,3	31,9
14522240	Halsbrücke	mit ausschließlich Senioren/-innen	676	64,3	35,4	51,0	47,8
14522250	Hartha, Stadt	ohne Senioren/-innen	1.838	50,7	49,4	61,2	35,0
14522250	Hartha, Stadt	mit Senioren/-innen und Jüngeren	306	72,5	26,5	63,4	35,9
14522250	Hartha, Stadt	mit ausschließlich Senioren/-innen	1.190	41,7	58,3	48,9	50,4
14522260	Hartmannsdorf	ohne Senioren/-innen	1.310	37,6	62,2	52,5	39,2
14522260	Hartmannsdorf	mit Senioren/-innen und Jüngeren	162	73,5	28,4	61,1	38,9
14522260	Hartmannsdorf	mit ausschließlich Senioren/-innen	759	40,3	59,8	52,2	47,4
14522275	Jahnatal	ohne Senioren/-innen	1.318	70,4	29,7	44,2	49,9
14522275	Jahnatal	mit Senioren/-innen und Jüngeren	252	85,7	13,5	52,4	47,6
14522275	Jahnatal	mit ausschließlich Senioren/-innen	606	72,8	27,6	49,8	48,8
14522280	Königsfeld	ohne Senioren/-innen	365	78,4	22,2	54,0	40,3
14522280	Königsfeld	mit Senioren/-innen und Jüngeren	74	88,5	(12,2)	59,5	43,2
14522280	Königsfeld	mit ausschließlich Senioren/-innen	166	84,3	15,7	57,8	41,0
14522290	Königshain-Wiederau	ohne Senioren/-innen	661	79,9	20,3	59,3	35,7
14522290	Königshain-Wiederau	mit Senioren/-innen und Jüngeren	131	90,3	9,9	71,0	26,7
14522290	Königshain-Wiederau	mit ausschließlich Senioren/-innen	316	80,7	19,3	68,7	30,7
14522300	Kriebstein	ohne Senioren/-innen	537	75,0	24,4	66,3	29,2
14522300	Kriebstein	mit Senioren/-innen und Jüngeren	113	89,2	10,6	64,6	31,9
14522300	Kriebstein	mit ausschließlich Senioren/-innen	297	69,7	31,0	62,0	38,0
14522310	Leisnig, Stadt	ohne Senioren/-innen	2.502	51,3	48,6	61,9	34,0
14522310	Leisnig, Stadt	mit Senioren/-innen und Jüngeren	343	80,2	21,0	67,3	32,7
14522310	Leisnig, Stadt	mit ausschließlich Senioren/-innen	1.365	48,6	51,6	57,0	41,4
14522320	Leubsdorf	ohne Senioren/-innen	909	58,3	41,4	64,5	30,6
14522320	Leubsdorf	mit Senioren/-innen und Jüngeren	173	79,2	19,7	66,5	31,8
14522320	Leubsdorf	mit ausschließlich Senioren/-innen	424	65,8	35,1	69,3	31,6
14522330	Lichtenau	ohne Senioren/-innen	1.915	77,2	22,6	46,5	44,3
14522330	Lichtenau	mit Senioren/-innen und Jüngeren	371	91,6	8,9	55,0	44,7
14522330	Lichtenau	mit ausschließlich Senioren/-innen	934	77,9	21,8	53,1	43,8
14522340	Lichtenberg/Erzgeb.	ohne Senioren/-innen	692	60,4	39,2	41,5	50,7
14522340	Lichtenberg/Erzgeb.	mit Senioren/-innen und Jüngeren	113	83,2	15,9	53,1	44,2
14522340	Lichtenberg/Erzgeb.	mit ausschließlich Senioren/-innen	362	63,3	38,1	45,0	47,5
14522350	Lunzenau, Stadt	ohne Senioren/-innen	1.084	67,6	32,7	59,1	37,9
14522350	Lunzenau, Stadt	mit Senioren/-innen und Jüngeren	202	82,2	15,3	64,4	32,2
14522350	Lunzenau, Stadt	mit ausschließlich Senioren/-innen	634	60,4	39,7	57,3	42,1

AGS	Kreisfreie Stadt Gemeinde Landkreis Land	Merkmal	Haushalte in Gebäuden mit Baujahr 2010 und später in %	Wohnfläche je Wohnung und Haushalt in m ²	Zahl der Räume je Wohnung und Haushalt	Wohneigen- tumsquote in %	Durchschnittliche monatliche Nettokaltmiete je m ² in EUR
14522090	Dorfchemnitz	ohne Senioren/-innen	(2,6)	101,3	5,0	76,0	4,21
14522090	Dorfchemnitz	mit Senioren/-innen und Jüngeren	-	103,8	5,5	92,9	3,64
14522090	Dorfchemnitz	mit ausschließlich Senioren/-innen	-	79,6	4,3	64,7	5,14
14522110	Eppendorf	ohne Senioren/-innen	5,2	94,1	4,7	57,7	4,60
14522110	Eppendorf	mit Senioren/-innen und Jüngeren	(2,5)	95,5	5,1	80,2	4,36
14522110	Eppendorf	mit ausschließlich Senioren/-innen	(0,6)	76,2	4,2	50,1	4,56
14522120	Erlau	ohne Senioren/-innen	7,6	104,9	4,9	71,9	4,84
14522120	Erlau	mit Senioren/-innen und Jüngeren	(1,7)	120,8	5,9	93,1	4,31
14522120	Erlau	mit ausschließlich Senioren/-innen	-	92,0	4,8	73,4	4,34
14522140	Flöha, Stadt	ohne Senioren/-innen	4,1	79,0	4,0	29,0	4,99
14522140	Flöha, Stadt	mit Senioren/-innen und Jüngeren	(1,7)	91,3	4,7	50,6	4,94
14522140	Flöha, Stadt	mit ausschließlich Senioren/-innen	1,0	67,5	3,7	24,6	5,05
14522150	Frankenberg/Sa., Stadt, Garnisonsstadt	ohne Senioren/-innen	3,1	82,6	4,1	32,3	4,87
14522150	Frankenberg/Sa., Stadt, Garnisonsstadt	mit Senioren/-innen und Jüngeren	1,8	97,1	4,9	62,1	4,71
14522150	Frankenberg/Sa., Stadt, Garnisonsstadt	mit ausschließlich Senioren/-innen	3,2	71,6	3,9	32,2	4,99
14522170	Frauenstein, Stadt	ohne Senioren/-innen	2,2	94,5	4,6	66,0	4,71
14522170	Frauenstein, Stadt	mit Senioren/-innen und Jüngeren	-	113,4	5,7	86,4	4,14
14522170	Frauenstein, Stadt	mit ausschließlich Senioren/-innen	(0,7)	82,9	4,5	69,3	4,55
14522180	Freiberg, Stadt, Universitätsstadt	ohne Senioren/-innen	4,0	69,3	3,5	16,4	5,75
14522180	Freiberg, Stadt, Universitätsstadt	mit Senioren/-innen und Jüngeren	3,1	90,2	4,5	41,7	5,44
14522180	Freiberg, Stadt, Universitätsstadt	mit ausschließlich Senioren/-innen	1,5	67,1	3,5	18,5	5,47
14522190	Geringswalde, Stadt	ohne Senioren/-innen	2,5	90,6	4,5	52,6	4,40
14522190	Geringswalde, Stadt	mit Senioren/-innen und Jüngeren	-	96,7	5,0	76,3	4,60
14522190	Geringswalde, Stadt	mit ausschließlich Senioren/-innen	(0,4)	76,0	4,1	51,1	4,50
14522200	Großhartmannsdorf	ohne Senioren/-innen	5,7	102,7	4,9	69,0	4,93
14522200	Großhartmannsdorf	mit Senioren/-innen und Jüngeren	-	103,2	5,4	91,0	3,17
14522200	Großhartmannsdorf	mit ausschließlich Senioren/-innen	-	83,3	4,4	70,0	4,76
14522210	Großschirma, Stadt	ohne Senioren/-innen	6,7	101,3	4,7	66,7	4,96
14522210	Großschirma, Stadt	mit Senioren/-innen und Jüngeren	(2,4)	113,7	5,8	89,9	4,78
14522210	Großschirma, Stadt	mit ausschließlich Senioren/-innen	1,5	86,3	4,5	70,2	6,85
14522220	Großweitzschen	ohne Senioren/-innen	5,7	104,0	4,9	61,7	4,29
14522220	Großweitzschen	mit Senioren/-innen und Jüngeren	-	115,4	5,7	85,0	3,58
14522220	Großweitzschen	mit ausschließlich Senioren/-innen	(0,9)	91,9	4,7	69,8	3,98
14522230	Hainichen, Stadt	ohne Senioren/-innen	4,2	86,3	4,1	42,1	4,76
14522230	Hainichen, Stadt	mit Senioren/-innen und Jüngeren	(2,1)	101,2	5,1	76,5	4,62
14522230	Hainichen, Stadt	mit ausschließlich Senioren/-innen	(0,7)	75,2	3,8	42,3	4,61
14522240	Halsbrücke	ohne Senioren/-innen	8,8	99,2	4,6	66,4	5,17
14522240	Halsbrücke	mit Senioren/-innen und Jüngeren	(3,2)	111,0	5,5	84,7	4,88
14522240	Halsbrücke	mit ausschließlich Senioren/-innen	(0,7)	81,6	4,3	62,7	4,91
14522250	Hartha, Stadt	ohne Senioren/-innen	3,9	91,1	4,4	48,3	4,55
14522250	Hartha, Stadt	mit Senioren/-innen und Jüngeren	(1,0)	103,1	5,2	75,8	4,54
14522250	Hartha, Stadt	mit ausschließlich Senioren/-innen	(0,7)	73,4	4,1	40,7	4,74
14522260	Hartmannsdorf	ohne Senioren/-innen	8,1	86,8	4,2	37,5	5,27
14522260	Hartmannsdorf	mit Senioren/-innen und Jüngeren	(1,9)	101,2	4,9	72,2	4,96
14522260	Hartmannsdorf	mit ausschließlich Senioren/-innen	(0,7)	74,5	3,9	39,5	5,24
14522275	Jahnatal	ohne Senioren/-innen	6,4	100,8	4,7	66,5	4,61
14522275	Jahnatal	mit Senioren/-innen und Jüngeren	-	110,7	5,6	85,3	4,53
14522275	Jahnatal	mit ausschließlich Senioren/-innen	(1,3)	86,5	4,5	63,4	4,52
14522280	Königsfeld	ohne Senioren/-innen	5,5	106,1	5,0	78,4	4,46
14522280	Königsfeld	mit Senioren/-innen und Jüngeren	-	121,4	5,9	84,4	5,08
14522280	Königsfeld	mit ausschließlich Senioren/-innen	-	88,5	4,7	75,3	4,19
14522290	Königshain-Wiederau	ohne Senioren/-innen	5,0	105,6	5,0	74,3	4,59
14522290	Königshain-Wiederau	mit Senioren/-innen und Jüngeren	-	114,6	5,9	88,5	4,48
14522290	Königshain-Wiederau	mit ausschließlich Senioren/-innen	(0,9)	85,0	4,5	69,0	4,39
14522300	Kriebstein	ohne Senioren/-innen	3,9	96,9	4,8	72,8	4,26
14522300	Kriebstein	mit Senioren/-innen und Jüngeren	-	101,4	5,3	89,1	4,16
14522300	Kriebstein	mit ausschließlich Senioren/-innen	-	80,1	4,5	62,5	4,30
14522310	Leisnig, Stadt	ohne Senioren/-innen	4,1	91,8	4,4	46,7	4,60
14522310	Leisnig, Stadt	mit Senioren/-innen und Jüngeren	(1,7)	103,9	5,3	79,6	4,46
14522310	Leisnig, Stadt	mit ausschließlich Senioren/-innen	2,1	78,2	4,2	46,3	4,71
14522320	Leubsdorf	ohne Senioren/-innen	4,4	94,2	4,5	56,9	4,66
14522320	Leubsdorf	mit Senioren/-innen und Jüngeren	(2,3)	103,0	5,3	83,2	4,40
14522320	Leubsdorf	mit ausschließlich Senioren/-innen	-	82,0	4,2	60,8	4,86
14522330	Lichtenau	ohne Senioren/-innen	9,4	103,4	4,7	71,5	4,86
14522330	Lichtenau	mit Senioren/-innen und Jüngeren	(1,1)	109,8	5,4	90,3	5,15
14522330	Lichtenau	mit ausschließlich Senioren/-innen	3,1	87,5	4,4	72,7	5,25
14522340	Lichtenberg/Erzgeb.	ohne Senioren/-innen	7,4	95,8	4,6	63,6	4,67
14522340	Lichtenberg/Erzgeb.	mit Senioren/-innen und Jüngeren	(2,7)	97,9	5,2	78,8	4,61
14522340	Lichtenberg/Erzgeb.	mit ausschließlich Senioren/-innen	8,3	78,6	4,2	63,3	5,05
14522350	Lunzenau, Stadt	ohne Senioren/-innen	3,1	92,0	4,4	61,3	4,51
14522350	Lunzenau, Stadt	mit Senioren/-innen und Jüngeren	-	103,3	5,2	80,7	3,98
14522350	Lunzenau, Stadt	mit ausschließlich Senioren/-innen	(0,5)	75,3	4,0	55,4	4,43

AGS	Kreisfreie Stadt Gemeinde Landkreis Land	Merkmal	Haushalte	Haushalte in Gebäuden mit 1 und 2 Wohnungen in %	Haushalte in Gebäuden mit 3 und mehr Wohnungen in %	Haushalte in Gebäuden mit Baujahr bis 1949 in %	Haushalte in Gebäuden mit Baujahr von 1950 bis 2009 in %
14522360	Mittweida, Stadt, Hochschulstadt	ohne Senioren/-innen	5.085	26,0	73,9	51,5	45,8
14522360	Mittweida, Stadt, Hochschulstadt	mit Senioren/-innen und Jüngeren	523	60,2	39,2	57,0	42,1
14522360	Mittweida, Stadt, Hochschulstadt	mit ausschließlich Senioren/-innen	2.567	26,8	73,2	41,8	56,5
14522380	Mühlau	ohne Senioren/-innen	571	70,6	29,2	50,8	42,7
14522380	Mühlau	mit Senioren/-innen und Jüngeren	96	89,9	10,4	60,4	37,5
14522380	Mühlau	mit ausschließlich Senioren/-innen	262	74,8	26,7	52,7	45,4
14522390	Mulda/Sa.	ohne Senioren/-innen	604	61,3	38,9	49,0	46,7
14522390	Mulda/Sa.	mit Senioren/-innen und Jüngeren	147	83,7	14,3	60,5	36,7
14522390	Mulda/Sa.	mit ausschließlich Senioren/-innen	358	60,3	40,2	44,1	55,3
14522400	Neuhausen/Erzgeb.	ohne Senioren/-innen	640	63,4	36,9	64,8	32,8
14522400	Neuhausen/Erzgeb.	mit Senioren/-innen und Jüngeren	112	83,0	17,9	64,3	33,9
14522400	Neuhausen/Erzgeb.	mit ausschließlich Senioren/-innen	405	65,2	34,3	67,2	31,4
14522420	Niederwiesa	ohne Senioren/-innen	1.315	57,6	42,3	51,2	42,3
14522420	Niederwiesa	mit Senioren/-innen und Jüngeren	206	85,4	13,1	51,0	45,1
14522420	Niederwiesa	mit ausschließlich Senioren/-innen	765	58,4	41,7	50,5	48,5
14522430	Oberschöna	ohne Senioren/-innen	912	73,8	25,9	44,3	47,0
14522430	Oberschöna	mit Senioren/-innen und Jüngeren	149	96,0	(4,0)	49,7	50,3
14522430	Oberschöna	mit ausschließlich Senioren/-innen	387	81,7	18,9	50,6	47,3
14522440	Oederan, Stadt	ohne Senioren/-innen	2.225	53,3	46,5	48,3	46,5
14522440	Oederan, Stadt	mit Senioren/-innen und Jüngeren	342	79,8	21,1	59,1	40,6
14522440	Oederan, Stadt	mit ausschließlich Senioren/-innen	1.150	50,9	49,2	45,2	53,8
14522460	Penig, Stadt	ohne Senioren/-innen	2.277	55,3	44,8	60,7	33,9
14522460	Penig, Stadt	mit Senioren/-innen und Jüngeren	394	78,2	22,8	60,7	38,1
14522460	Penig, Stadt	mit ausschließlich Senioren/-innen	1.477	48,5	51,7	66,9	30,9
14522470	Rechenberg-Bienenmühle	ohne Senioren/-innen	488	62,5	37,9	55,5	42,6
14522470	Rechenberg-Bienenmühle	mit Senioren/-innen und Jüngeren	109	89,0	13,8	51,4	46,8
14522470	Rechenberg-Bienenmühle	mit ausschließlich Senioren/-innen	302	67,5	31,5	57,9	41,4
14522480	Reinsberg	ohne Senioren/-innen	804	76,5	23,8	52,4	43,4
14522480	Reinsberg	mit Senioren/-innen und Jüngeren	137	89,9	10,2	51,1	48,9
14522480	Reinsberg	mit ausschließlich Senioren/-innen	330	78,2	21,5	60,0	41,2
14522490	Rochlitz, Stadt, Stadt des Roten Porphy	ohne Senioren/-innen	1.611	33,6	66,3	48,8	47,5
14522490	Rochlitz, Stadt, Stadt des Roten Porphy	mit Senioren/-innen und Jüngeren	248	52,0	46,4	49,2	47,6
14522490	Rochlitz, Stadt, Stadt des Roten Porphy	mit ausschließlich Senioren/-innen	1.152	29,1	71,1	34,4	64,7
14522500	Rossau	ohne Senioren/-innen	938	64,1	36,1	52,6	40,4
14522500	Rossau	mit Senioren/-innen und Jüngeren	161	85,7	14,9	53,4	46,6
14522500	Rossau	mit ausschließlich Senioren/-innen	416	68,0	31,3	53,4	45,9
14522510	Roßwein, Stadt	ohne Senioren/-innen	2.093	49,6	50,3	56,0	39,8
14522510	Roßwein, Stadt	mit Senioren/-innen und Jüngeren	321	76,6	24,0	62,6	35,8
14522510	Roßwein, Stadt	mit ausschließlich Senioren/-innen	1.144	44,1	56,0	48,7	51,0
14522520	Sayda, Stadt	ohne Senioren/-innen	450	59,3	40,0	47,1	49,8
14522520	Sayda, Stadt	mit Senioren/-innen und Jüngeren	75	80,0	17,3	62,7	34,7
14522520	Sayda, Stadt	mit ausschließlich Senioren/-innen	249	58,2	42,6	50,6	46,6
14522530	Seelitz	ohne Senioren/-innen	445	82,7	18,0	56,9	37,8
14522530	Seelitz	mit Senioren/-innen und Jüngeren	99	95,8	(4,0)	58,6	39,4
14522530	Seelitz	mit ausschließlich Senioren/-innen	225	88,0	11,1	69,8	27,6
14522540	Striegistal	ohne Senioren/-innen	1.156	77,8	22,3	65,1	29,5
14522540	Striegistal	mit Senioren/-innen und Jüngeren	259	92,7	8,9	68,0	29,7
14522540	Striegistal	mit ausschließlich Senioren/-innen	551	83,1	17,2	68,6	31,0
14522550	Taura	ohne Senioren/-innen	644	61,2	38,5	68,2	26,7
14522550	Taura	mit Senioren/-innen und Jüngeren	111	84,7	14,4	65,8	37,8
14522550	Taura	mit ausschließlich Senioren/-innen	321	71,3	29,3	76,0	23,7
14522570	Waldheim, Stadt	ohne Senioren/-innen	2.672	38,2	61,7	59,9	37,2
14522570	Waldheim, Stadt	mit Senioren/-innen und Jüngeren	319	65,2	33,9	62,7	37,0
14522570	Waldheim, Stadt	mit ausschließlich Senioren/-innen	1.336	35,9	64,2	56,7	43,0
14522580	Wechselburg	ohne Senioren/-innen	499	71,9	27,3	58,3	37,5
14522580	Wechselburg	mit Senioren/-innen und Jüngeren	85	86,0	14,1	57,6	43,5
14522580	Wechselburg	mit ausschließlich Senioren/-innen	244	68,0	31,6	60,7	38,5
14522590	Weißsenborn/Erzgeb.	ohne Senioren/-innen	697	51,2	48,8	39,6	49,9
14522590	Weißsenborn/Erzgeb.	mit Senioren/-innen und Jüngeren	115	77,4	26,1	42,6	53,9
14522590	Weißsenborn/Erzgeb.	mit ausschließlich Senioren/-innen	348	46,3	54,6	35,9	64,4
14522600	Zettlitz	ohne Senioren/-innen	174	78,2	20,1	44,3	51,1
14522600	Zettlitz	mit Senioren/-innen und Jüngeren	41	92,1	(7,3)	56,1	39,0
14522600	Zettlitz	mit ausschließlich Senioren/-innen	98	80,6	21,4	46,9	50,0
14523	Vogtlandkreis	ohne Senioren/-innen	67.380	41,6	58,4	53,8	42,5
14523	Vogtlandkreis	mit Senioren/-innen und Jüngeren	9.435	69,5	30,5	55,6	43,1
14523	Vogtlandkreis	mit ausschließlich Senioren/-innen	38.662	43,2	56,8	45,6	53,0
14523010	Adorf/Vogtl., Stadt	ohne Senioren/-innen	1.329	51,5	48,6	59,8	36,6
14523010	Adorf/Vogtl., Stadt	mit Senioren/-innen und Jüngeren	233	81,5	19,7	57,9	40,8
14523010	Adorf/Vogtl., Stadt	mit ausschließlich Senioren/-innen	873	44,9	54,9	49,0	50,7
14523020	Auerbach/Vogtl., Stadt	ohne Senioren/-innen	5.230	38,2	61,7	45,2	50,3
14523020	Auerbach/Vogtl., Stadt	mit Senioren/-innen und Jüngeren	760	63,0	37,2	52,1	47,0
14523020	Auerbach/Vogtl., Stadt	mit ausschließlich Senioren/-innen	3.217	39,3	60,6	38,1	60,3

AGS	Kreisfreie Stadt Gemeinde Landkreis Land	Merkmal	Haushalte in Gebäuden mit Baujahr 2010 und später in %	Wohnfläche je Wohnung und Haushalt in m ²	Zahl der Räume je Wohnung und Haushalt	Wohneigen- tumsquote in %	Durchschnittliche monatliche Nettokaltmiete je m ² in EUR
14522360	Mittweida, Stadt, Hochschulstadt	ohne Senioren/-innen	2,7	73,2	3,6	26,0	5,74
14522360	Mittweida, Stadt, Hochschulstadt	mit Senioren/-innen und Jüngeren	(1,0)	95,0	4,8	62,7	4,89
14522360	Mittweida, Stadt, Hochschulstadt	mit ausschließlich Senioren/-innen	1,9	68,0	3,6	28,6	5,34
14522380	Mühlau	ohne Senioren/-innen	6,5	104,9	4,7	65,3	4,81
14522380	Mühlau	mit Senioren/-innen und Jüngeren	(3,1)	108,8	5,3	87,5	5,39
14522380	Mühlau	mit ausschließlich Senioren/-innen	(1,5)	86,5	4,3	64,5	4,70
14522390	Mulda/Sa.	ohne Senioren/-innen	4,1	93,8	4,5	59,0	4,62
14522390	Mulda/Sa.	mit Senioren/-innen und Jüngeren	-	106,9	5,4	79,6	4,43
14522390	Mulda/Sa.	mit ausschließlich Senioren/-innen	-	79,3	4,2	52,2	4,80
14522400	Neuhausen/Erzgeb.	ohne Senioren/-innen	3,1	92,0	4,6	59,8	4,25
14522400	Neuhausen/Erzgeb.	mit Senioren/-innen und Jüngeren	-	101,2	5,2	80,4	4,12
14522400	Neuhausen/Erzgeb.	mit ausschließlich Senioren/-innen	(1,2)	78,9	4,2	57,0	4,04
14522420	Niederwiesa	ohne Senioren/-innen	6,5	97,6	4,6	57,4	5,08
14522420	Niederwiesa	mit Senioren/-innen und Jüngeren	(1,9)	111,5	5,4	83,0	4,69
14522420	Niederwiesa	mit ausschließlich Senioren/-innen	1,4	85,7	4,3	62,4	5,24
14522430	Oberschöna	ohne Senioren/-innen	8,6	104,4	4,9	67,5	4,74
14522430	Oberschöna	mit Senioren/-innen und Jüngeren	-	113,2	5,6	94,0	5,66
14522430	Oberschöna	mit ausschließlich Senioren/-innen	(2,3)	90,8	4,7	69,3	4,01
14522440	Oederan, Stadt	ohne Senioren/-innen	5,2	91,5	4,4	51,0	4,78
14522440	Oederan, Stadt	mit Senioren/-innen und Jüngeren	(1,5)	99,9	5,1	78,7	4,65
14522440	Oederan, Stadt	mit ausschließlich Senioren/-innen	1,0	73,7	3,9	44,9	5,22
14522460	Penig, Stadt	ohne Senioren/-innen	5,4	92,0	4,3	53,3	4,78
14522460	Penig, Stadt	mit Senioren/-innen und Jüngeren	(1,5)	100,7	5,0	76,9	4,53
14522460	Penig, Stadt	mit ausschließlich Senioren/-innen	2,0	77,1	3,9	46,6	4,79
14522470	Rechenberg-Bienenmühle	ohne Senioren/-innen	(1,0)	89,6	4,5	59,2	4,47
14522470	Rechenberg-Bienenmühle	mit Senioren/-innen und Jüngeren	-	101,0	5,3	76,9	4,13
14522470	Rechenberg-Bienenmühle	mit ausschließlich Senioren/-innen	-	81,2	4,5	59,3	4,45
14522480	Reinsberg	ohne Senioren/-innen	4,1	101,9	4,9	69,3	4,65
14522480	Reinsberg	mit Senioren/-innen und Jüngeren	(2,2)	104,1	5,5	85,4	4,56
14522480	Reinsberg	mit ausschließlich Senioren/-innen	(0,9)	85,1	4,4	67,9	4,25
14522490	Rochlitz, Stadt, Stadt des Roten Porphyrs	ohne Senioren/-innen	3,6	81,2	4,0	32,9	4,75
14522490	Rochlitz, Stadt, Stadt des Roten Porphyrs	mit Senioren/-innen und Jüngeren	(3,2)	91,9	4,7	55,6	4,57
14522490	Rochlitz, Stadt, Stadt des Roten Porphyrs	mit ausschließlich Senioren/-innen	1,0	70,5	3,8	31,9	4,66
14522500	Rossau	ohne Senioren/-innen	7,0	96,6	4,7	61,6	5,41
14522500	Rossau	mit Senioren/-innen und Jüngeren	-	106,5	5,6	91,3	5,40
14522500	Rossau	mit ausschließlich Senioren/-innen	(1,7)	83,5	4,4	66,1	4,99
14522510	Roßwein, Stadt	ohne Senioren/-innen	4,0	89,4	4,3	46,5	4,49
14522510	Roßwein, Stadt	mit Senioren/-innen und Jüngeren	-	108,5	5,3	76,0	4,30
14522510	Roßwein, Stadt	mit ausschließlich Senioren/-innen	(0,4)	74,3	4,1	42,4	4,33
14522520	Sayda, Stadt	ohne Senioren/-innen	3,1	93,1	4,6	64,0	4,49
14522520	Sayda, Stadt	mit Senioren/-innen und Jüngeren	-	101,9	5,1	84,7	3,82
14522520	Sayda, Stadt	mit ausschließlich Senioren/-innen	(3,2)	78,8	4,2	65,1	5,08
14522530	Seelitz	ohne Senioren/-innen	4,7	105,5	4,9	77,3	4,68
14522530	Seelitz	mit Senioren/-innen und Jüngeren	(3,0)	107,6	5,5	90,1	4,90
14522530	Seelitz	mit ausschließlich Senioren/-innen	(2,7)	88,0	4,6	76,9	4,40
14522540	Striegistal	ohne Senioren/-innen	5,0	102,5	4,9	71,5	4,09
14522540	Striegistal	mit Senioren/-innen und Jüngeren	(2,3)	113,0	5,6	86,4	3,84
14522540	Striegistal	mit ausschließlich Senioren/-innen	-	82,9	4,4	70,1	3,94
14522550	Taura	ohne Senioren/-innen	5,6	93,8	4,5	56,4	4,66
14522550	Taura	mit Senioren/-innen und Jüngeren	-	102,5	5,2	91,7	4,72
14522550	Taura	mit ausschließlich Senioren/-innen	-	83,5	4,3	61,1	4,57
14522570	Waldheim, Stadt	ohne Senioren/-innen	2,9	84,3	4,1	37,6	4,68
14522570	Waldheim, Stadt	mit Senioren/-innen und Jüngeren	(0,9)	98,0	5,0	67,4	4,57
14522570	Waldheim, Stadt	mit ausschließlich Senioren/-innen	(0,7)	73,4	3,8	36,4	4,56
14522580	Wechselburg	ohne Senioren/-innen	4,2	105,1	4,9	69,7	4,94
14522580	Wechselburg	mit Senioren/-innen und Jüngeren	(3,5)	107,2	5,9	93,3	4,47
14522580	Wechselburg	mit ausschließlich Senioren/-innen	(1,2)	82,9	4,3	61,5	4,79
14522590	Weißsenborn/Erzgeb.	ohne Senioren/-innen	10,3	95,9	4,5	54,5	5,00
14522590	Weißsenborn/Erzgeb.	mit Senioren/-innen und Jüngeren	(2,6)	101,6	5,2	76,5	5,07
14522590	Weißsenborn/Erzgeb.	mit ausschließlich Senioren/-innen	(1,4)	78,1	4,1	51,7	4,78
14522600	Zettlitz	ohne Senioren/-innen	(4,0)	110,1	4,9	75,3	4,28
14522600	Zettlitz	mit Senioren/-innen und Jüngeren	(7,3)	111,4	5,8	90,5	(3,87)
14522600	Zettlitz	mit ausschließlich Senioren/-innen	(3,1)	90,8	4,8	81,3	4,30
14523	Vogtlandkreis	ohne Senioren/-innen	3,7	85,2	4,1	40,4	4,53
14523	Vogtlandkreis	mit Senioren/-innen und Jüngeren	1,3	99,5	4,9	70,2	4,40
14523	Vogtlandkreis	mit ausschließlich Senioren/-innen	1,4	74,5	3,8	41,5	4,58
14523010	Adorf/Vogtl., Stadt	ohne Senioren/-innen	3,6	86,8	4,2	47,7	4,52
14523010	Adorf/Vogtl., Stadt	mit Senioren/-innen und Jüngeren	(1,7)	99,5	4,9	78,1	4,44
14523010	Adorf/Vogtl., Stadt	mit ausschließlich Senioren/-innen	(0,3)	72,5	3,8	40,2	4,63
14523020	Auerbach/Vogtl., Stadt	ohne Senioren/-innen	4,6	84,8	4,0	36,5	4,39
14523020	Auerbach/Vogtl., Stadt	mit Senioren/-innen und Jüngeren	1,4	97,3	4,8	65,0	4,21
14523020	Auerbach/Vogtl., Stadt	mit ausschließlich Senioren/-innen	1,6	76,2	3,8	36,8	4,37

AGS	Kreisfreie Stadt Gemeinde Landkreis Land	Merkmal	Haushalte	Haushalte in Gebäuden mit 1 und 2 Wohnungen in %	Haushalte in Gebäuden mit 3 und mehr Wohnungen in %	Haushalte in Gebäuden mit Baujahr bis 1949 in %	Haushalte in Gebäuden mit Baujahr von 1950 bis 2009 in %
14523030	Bad Brambach	ohne Senioren/-innen	426	80,0	19,2	61,0	36,4
14523030	Bad Brambach	mit Senioren/-innen und Jüngeren	114	90,3	9,6	71,9	26,3
14523030	Bad Brambach	mit ausschließlich Senioren/-innen	311	74,6	24,8	56,9	41,5
14523040	Bad Elster, Stadt	ohne Senioren/-innen	1.040	39,7	60,1	44,9	51,2
14523040	Bad Elster, Stadt	mit Senioren/-innen und Jüngeren	175	73,7	28,6	53,1	46,9
14523040	Bad Elster, Stadt	mit ausschließlich Senioren/-innen	743	36,2	64,2	36,1	63,5
14523050	Bergen	ohne Senioren/-innen	252	81,7	17,9	67,1	27,4
14523050	Bergen	mit Senioren/-innen und Jüngeren	44	100,0	-	68,2	31,8
14523050	Bergen	mit ausschließlich Senioren/-innen	154	80,5	16,2	67,5	29,9
14523060	Bösenbrunn	ohne Senioren/-innen	276	83,0	15,9	47,1	47,8
14523060	Bösenbrunn	mit Senioren/-innen und Jüngeren	68	92,5	(7,4)	63,2	35,3
14523060	Bösenbrunn	mit ausschließlich Senioren/-innen	157	84,1	14,6	58,0	42,0
14523080	Eichigt	ohne Senioren/-innen	317	85,2	14,2	50,8	43,5
14523080	Eichigt	mit Senioren/-innen und Jüngeren	68	95,6	(4,4)	52,9	51,5
14523080	Eichigt	mit ausschließlich Senioren/-innen	151	79,5	17,9	53,0	43,7
14523090	Ellefeld	ohne Senioren/-innen	706	58,4	41,9	65,6	30,5
14523090	Ellefeld	mit Senioren/-innen und Jüngeren	111	79,3	23,4	62,2	38,7
14523090	Ellefeld	mit ausschließlich Senioren/-innen	406	59,1	41,1	67,5	32,8
14523100	Elsterberg, Stadt	ohne Senioren/-innen	1.116	49,7	50,2	63,2	34,9
14523100	Elsterberg, Stadt	mit Senioren/-innen und Jüngeren	161	72,0	27,3	69,6	29,2
14523100	Elsterberg, Stadt	mit ausschließlich Senioren/-innen	732	45,8	54,0	61,5	37,8
14523120	Falkenstein/Vogtl., Stadt	ohne Senioren/-innen	2.322	36,9	63,0	74,2	23,6
14523120	Falkenstein/Vogtl., Stadt	mit Senioren/-innen und Jüngeren	317	67,5	32,2	65,3	32,8
14523120	Falkenstein/Vogtl., Stadt	mit ausschließlich Senioren/-innen	1.475	41,5	58,4	63,6	34,6
14523130	Grünbach	ohne Senioren/-innen	401	84,0	16,2	59,4	33,9
14523130	Grünbach	mit Senioren/-innen und Jüngeren	61	91,8	(8,2)	70,5	26,2
14523130	Grünbach	mit ausschließlich Senioren/-innen	264	81,1	17,8	57,2	39,8
14523150	Heinsdorfergrund	ohne Senioren/-innen	492	81,9	18,3	43,1	51,4
14523150	Heinsdorfergrund	mit Senioren/-innen und Jüngeren	91	90,0	(9,9)	46,2	50,5
14523150	Heinsdorfergrund	mit ausschließlich Senioren/-innen	295	74,2	24,4	48,8	50,8
14523160	Klingenthal, Stadt	ohne Senioren/-innen	2.029	56,2	43,7	58,2	38,8
14523160	Klingenthal, Stadt	mit Senioren/-innen und Jüngeren	399	76,9	23,1	61,9	36,3
14523160	Klingenthal, Stadt	mit ausschließlich Senioren/-innen	1.646	51,6	48,5	52,7	45,5
14523170	Lengsfeld, Stadt	ohne Senioren/-innen	1.922	61,0	38,9	56,6	38,8
14523170	Lengsfeld, Stadt	mit Senioren/-innen und Jüngeren	343	81,6	18,1	61,5	36,7
14523170	Lengsfeld, Stadt	mit ausschließlich Senioren/-innen	1.077	61,7	38,0	54,3	42,7
14523190	Limbach	ohne Senioren/-innen	359	86,6	12,8	62,4	29,8
14523190	Limbach	mit Senioren/-innen und Jüngeren	79	91,3	(8,9)	60,8	34,2
14523190	Limbach	mit ausschließlich Senioren/-innen	221	85,1	15,8	79,2	21,7
14523200	Markneukirchen, Stadt	ohne Senioren/-innen	2.130	55,2	44,7	67,0	28,5
14523200	Markneukirchen, Stadt	mit Senioren/-innen und Jüngeren	389	79,7	19,5	74,8	22,9
14523200	Markneukirchen, Stadt	mit ausschließlich Senioren/-innen	1.183	59,3	40,3	70,8	28,1
14523230	Mühlental	ohne Senioren/-innen	319	94,4	5,3	60,2	35,1
14523230	Mühlental	mit Senioren/-innen und Jüngeren	77	100,0	-	74,0	28,6
14523230	Mühlental	mit ausschließlich Senioren/-innen	159	96,8	(3,1)	71,7	30,8
14523245	Muldenhammer	ohne Senioren/-innen	706	74,6	25,5	52,8	43,5
14523245	Muldenhammer	mit Senioren/-innen und Jüngeren	170	84,1	14,7	52,4	46,5
14523245	Muldenhammer	mit ausschließlich Senioren/-innen	534	68,9	31,3	52,4	47,6
14523260	Netzschkau, Stadt	ohne Senioren/-innen	1.045	59,0	41,2	69,6	26,5
14523260	Netzschkau, Stadt	mit Senioren/-innen und Jüngeren	139	84,2	13,7	82,0	17,3
14523260	Netzschkau, Stadt	mit ausschließlich Senioren/-innen	678	54,7	45,7	68,1	31,7
14523270	Neuensalz	ohne Senioren/-innen	574	76,1	23,5	41,6	52,6
14523270	Neuensalz	mit Senioren/-innen und Jüngeren	105	89,4	10,5	47,6	51,4
14523270	Neuensalz	mit ausschließlich Senioren/-innen	305	81,0	17,7	43,6	54,8
14523280	Neumark	ohne Senioren/-innen	843	65,4	34,9	54,8	37,4
14523280	Neumark	mit Senioren/-innen und Jüngeren	126	88,4	11,9	57,9	40,5
14523280	Neumark	mit ausschließlich Senioren/-innen	429	62,5	37,3	55,0	41,3
14523290	Neustadt/Vogtl.	ohne Senioren/-innen	251	80,1	19,1	39,4	48,2
14523290	Neustadt/Vogtl.	mit Senioren/-innen und Jüngeren	60	93,5	(6,7)	68,3	33,3
14523290	Neustadt/Vogtl.	mit ausschließlich Senioren/-innen	124	87,1	16,9	58,9	41,9
14523300	Oelsnitz/Vogtl., Stadt	ohne Senioren/-innen	3.204	42,0	58,1	58,6	38,6
14523300	Oelsnitz/Vogtl., Stadt	mit Senioren/-innen und Jüngeren	462	70,6	29,2	56,9	42,0
14523300	Oelsnitz/Vogtl., Stadt	mit ausschließlich Senioren/-innen	1.797	39,7	60,4	47,7	52,1
14523310	Pausa-Mühltröf, Stadt	ohne Senioren/-innen	1.291	72,4	27,7	65,9	30,3
14523310	Pausa-Mühltröf, Stadt	mit Senioren/-innen und Jüngeren	305	86,2	13,4	66,9	32,5
14523310	Pausa-Mühltröf, Stadt	mit ausschließlich Senioren/-innen	761	72,9	26,9	67,0	32,1
14523320	Plauen, Stadt	ohne Senioren/-innen	22.275	19,4	80,6	48,8	48,1
14523320	Plauen, Stadt	mit Senioren/-innen und Jüngeren	2.048	41,2	58,8	38,8	59,5
14523320	Plauen, Stadt	mit ausschließlich Senioren/-innen	11.370	22,3	77,7	28,5	69,8
14523330	Pöhl	ohne Senioren/-innen	712	57,6	42,8	43,1	52,8
14523330	Pöhl	mit Senioren/-innen und Jüngeren	130	83,8	13,1	56,2	43,1
14523330	Pöhl	mit ausschließlich Senioren/-innen	388	61,6	37,9	44,1	55,7

AGS	Kreisfreie Stadt Gemeinde Landkreis Land	Merkmal	Haushalte in Gebäuden mit Baujahr 2010 und später in %	Wohnfläche je Wohnung und Haushalt in m ²	Zahl der Räume je Wohnung und Haushalt	Wohneigen- tumsquote in %	Durchschnittliche monatliche Nettokaltmiete je m ² in EUR
14523030	Bad Brambach	ohne Senioren/-innen	2,6	99,5	4,7	72,1	4,04
14523030	Bad Brambach	mit Senioren/-innen und Jüngeren	-	115,0	5,6	88,2	3,49
14523030	Bad Brambach	mit ausschließlich Senioren/-innen	(1,0)	86,3	4,3	69,2	4,08
14523040	Bad Elster, Stadt	ohne Senioren/-innen	3,8	83,0	4,0	40,6	5,11
14523040	Bad Elster, Stadt	mit Senioren/-innen und Jüngeren	-	100,5	5,0	70,3	4,88
14523040	Bad Elster, Stadt	mit ausschließlich Senioren/-innen	(0,5)	72,8	3,7	39,1	5,18
14523050	Bergen	ohne Senioren/-innen	5,2	102,9	4,8	73,2	3,96
14523050	Bergen	mit Senioren/-innen und Jüngeren	-	112,2	5,5	100,0	-
14523050	Bergen	mit ausschließlich Senioren/-innen	-	90,4	4,6	74,0	3,73
14523060	Bösenbrunn	ohne Senioren/-innen	5,1	99,3	4,7	80,8	4,23
14523060	Bösenbrunn	mit Senioren/-innen und Jüngeren	(4,4)	103,2	5,5	95,7	-
14523060	Bösenbrunn	mit ausschließlich Senioren/-innen	-	83,8	4,4	80,9	3,83
14523080	Eichigt	ohne Senioren/-innen	6,0	105,5	5,0	85,0	4,07
14523080	Eichigt	mit Senioren/-innen und Jüngeren	(4,4)	117,0	5,8	100,0	-
14523080	Eichigt	mit ausschließlich Senioren/-innen	(2,0)	81,5	4,2	76,8	4,12
14523090	Ellefeld	ohne Senioren/-innen	4,7	92,6	4,4	54,1	4,15
14523090	Ellefeld	mit Senioren/-innen und Jüngeren	-	102,9	5,2	82,9	3,95
14523090	Ellefeld	mit ausschließlich Senioren/-innen	-	78,7	4,1	57,2	3,80
14523100	Elsterberg, Stadt	ohne Senioren/-innen	2,0	86,6	4,3	50,4	4,21
14523100	Elsterberg, Stadt	mit Senioren/-innen und Jüngeren	(1,9)	102,7	4,9	76,4	3,91
14523100	Elsterberg, Stadt	mit ausschließlich Senioren/-innen	-	74,0	4,0	47,0	4,23
14523120	Falkenstein/Vogtl., Stadt	ohne Senioren/-innen	1,9	85,0	4,1	39,3	4,33
14523120	Falkenstein/Vogtl., Stadt	mit Senioren/-innen und Jüngeren	(1,6)	99,8	5,0	70,0	4,28
14523120	Falkenstein/Vogtl., Stadt	mit ausschließlich Senioren/-innen	2,0	76,3	3,9	43,1	4,44
14523130	Grünbach	ohne Senioren/-innen	6,5	108,5	4,8	77,6	4,64
14523130	Grünbach	mit Senioren/-innen und Jüngeren	-	96,9	4,5	77,0	4,34
14523130	Grünbach	mit ausschließlich Senioren/-innen	(1,1)	89,2	4,5	72,2	5,69
14523150	Heinsdorfergrund	ohne Senioren/-innen	4,7	110,3	5,0	76,0	4,37
14523150	Heinsdorfergrund	mit Senioren/-innen und Jüngeren	-	108,5	5,3	91,0	6,08
14523150	Heinsdorfergrund	mit ausschließlich Senioren/-innen	(1,0)	88,2	4,4	67,8	5,20
14523160	Klingenthal, Stadt	ohne Senioren/-innen	2,7	88,8	4,3	52,2	4,19
14523160	Klingenthal, Stadt	mit Senioren/-innen und Jüngeren	-	99,5	5,1	78,9	3,91
14523160	Klingenthal, Stadt	mit ausschließlich Senioren/-innen	1,8	74,7	4,0	49,8	4,09
14523170	Lengsfeld, Stadt	ohne Senioren/-innen	4,6	93,5	4,5	58,9	4,56
14523170	Lengsfeld, Stadt	mit Senioren/-innen und Jüngeren	(0,9)	102,3	5,1	81,0	4,39
14523170	Lengsfeld, Stadt	mit ausschließlich Senioren/-innen	2,9	78,7	4,1	54,8	4,66
14523190	Limbach	ohne Senioren/-innen	7,8	101,0	4,7	78,3	4,59
14523190	Limbach	mit Senioren/-innen und Jüngeren	(3,8)	113,1	5,1	96,1	3,75
14523190	Limbach	mit ausschließlich Senioren/-innen	-	84,6	4,4	74,2	4,40
14523200	Markneukirchen, Stadt	ohne Senioren/-innen	4,5	88,6	4,3	52,7	4,44
14523200	Markneukirchen, Stadt	mit Senioren/-innen und Jüngeren	(0,8)	99,3	5,1	79,4	4,32
14523200	Markneukirchen, Stadt	mit ausschließlich Senioren/-innen	(0,8)	75,9	4,0	57,1	4,26
14523230	Mühlental	ohne Senioren/-innen	4,7	110,6	5,0	84,9	3,71
14523230	Mühlental	mit Senioren/-innen und Jüngeren	-	110,5	5,4	93,6	-
14523230	Mühlental	mit ausschließlich Senioren/-innen	(1,9)	91,1	4,5	86,4	3,52
14523245	Muldenhammer	ohne Senioren/-innen	3,8	96,5	4,8	68,5	4,33
14523245	Muldenhammer	mit Senioren/-innen und Jüngeren	-	102,4	5,5	85,9	4,17
14523245	Muldenhammer	mit ausschließlich Senioren/-innen	-	80,6	4,4	64,1	4,21
14523260	Netzschkau, Stadt	ohne Senioren/-innen	4,5	93,0	4,5	59,0	4,36
14523260	Netzschkau, Stadt	mit Senioren/-innen und Jüngeren	-	101,4	5,1	87,8	4,37
14523260	Netzschkau, Stadt	mit ausschließlich Senioren/-innen	-	77,7	4,1	52,4	4,77
14523270	Neuensalz	ohne Senioren/-innen	5,6	105,8	4,8	75,9	4,58
14523270	Neuensalz	mit Senioren/-innen und Jüngeren	-	108,0	5,5	89,4	4,96
14523270	Neuensalz	mit ausschließlich Senioren/-innen	(1,0)	87,4	4,4	73,1	3,99
14523280	Neumark	ohne Senioren/-innen	7,8	100,4	4,5	63,0	5,02
14523280	Neumark	mit Senioren/-innen und Jüngeren	(2,4)	107,1	5,2	93,6	4,98
14523280	Neumark	mit ausschließlich Senioren/-innen	4,0	80,6	4,1	59,4	4,88
14523290	Neustadt/Vogtl.	ohne Senioren/-innen	11,6	101,3	4,6	71,7	4,63
14523290	Neustadt/Vogtl.	mit Senioren/-innen und Jüngeren	-	120,7	5,8	91,7	4,00
14523290	Neustadt/Vogtl.	mit ausschließlich Senioren/-innen	(2,4)	86,9	4,4	75,0	4,05
14523300	Oelsnitz/Vogtl., Stadt	ohne Senioren/-innen	3,0	82,4	4,0	40,2	4,40
14523300	Oelsnitz/Vogtl., Stadt	mit Senioren/-innen und Jüngeren	(1,1)	95,8	4,8	70,1	4,34
14523300	Oelsnitz/Vogtl., Stadt	mit ausschließlich Senioren/-innen	(0,2)	71,4	3,7	40,6	4,37
14523310	Pausa-Mühlthoff, Stadt	ohne Senioren/-innen	3,8	97,0	4,6	63,3	4,35
14523310	Pausa-Mühlthoff, Stadt	mit Senioren/-innen und Jüngeren	(1,0)	104,1	5,3	80,3	3,88
14523310	Pausa-Mühlthoff, Stadt	mit ausschließlich Senioren/-innen	(0,4)	82,3	4,3	62,6	4,20
14523320	Plauen, Stadt	ohne Senioren/-innen	3,2	76,2	3,6	20,8	4,61
14523320	Plauen, Stadt	mit Senioren/-innen und Jüngeren	1,6	90,6	4,3	44,6	4,52
14523320	Plauen, Stadt	mit ausschließlich Senioren/-innen	1,7	68,5	3,4	22,8	4,71
14523330	Pöhl	ohne Senioren/-innen	4,9	96,6	4,5	60,1	4,57
14523330	Pöhl	mit Senioren/-innen und Jüngeren	-	107,3	5,5	85,2	4,28
14523330	Pöhl	mit ausschließlich Senioren/-innen	(0,8)	82,1	4,3	55,7	4,28

AGS	Kreisfreie Stadt Gemeinde Landkreis Land	Merkmal	Haushalte	Haushalte in Gebäuden mit 1 und 2 Wohnungen in %	Haushalte in Gebäuden mit 3 und mehr Wohnungen in %	Haushalte in Gebäuden mit Baujahr bis 1949 in %	Haushalte in Gebäuden mit Baujahr von 1950 bis 2009 in %
14523340	Reichenbach im Vogtland, Stadt	ohne Senioren/-innen	6.406	31,7	68,4	57,9	39,9
14523340	Reichenbach im Vogtland, Stadt	mit Senioren/-innen und Jüngeren	749	55,7	44,7	61,7	37,7
14523340	Reichenbach im Vogtland, Stadt	mit ausschließlich Senioren/-innen	3.797	31,9	68,1	46,2	52,3
14523360	Rodewisch, Stadt	ohne Senioren/-innen	1.754	47,1	53,0	55,2	40,4
14523360	Rodewisch, Stadt	mit Senioren/-innen und Jüngeren	256	75,8	24,6	55,1	43,0
14523360	Rodewisch, Stadt	mit ausschließlich Senioren/-innen	1.128	48,4	51,4	58,5	38,2
14523365	Rosenbach/Vogtl.	ohne Senioren/-innen	1.072	68,8	31,3	45,5	49,9
14523365	Rosenbach/Vogtl.	mit Senioren/-innen und Jüngeren	231	85,3	15,6	52,8	45,5
14523365	Rosenbach/Vogtl.	mit ausschließlich Senioren/-innen	590	70,3	30,2	48,3	51,9
14523370	Schöneck/Vogtl., Stadt	ohne Senioren/-innen	869	58,8	41,2	57,5	38,9
14523370	Schöneck/Vogtl., Stadt	mit Senioren/-innen und Jüngeren	146	82,9	17,1	69,9	29,5
14523370	Schöneck/Vogtl., Stadt	mit ausschließlich Senioren/-innen	487	53,4	47,0	58,7	40,7
14523380	Steinberg	ohne Senioren/-innen	698	67,2	33,0	59,5	36,4
14523380	Steinberg	mit Senioren/-innen und Jüngeren	121	87,6	14,0	58,7	39,7
14523380	Steinberg	mit ausschließlich Senioren/-innen	421	71,0	28,7	63,4	35,2
14523410	Theuma	ohne Senioren/-innen	269	84,4	14,9	42,4	49,4
14523410	Theuma	mit Senioren/-innen und Jüngeren	57	90,9	(8,8)	45,6	50,9
14523410	Theuma	mit ausschließlich Senioren/-innen	131	85,5	13,0	57,3	40,5
14523420	Tirpersdorf	ohne Senioren/-innen	363	91,2	9,4	47,4	43,0
14523420	Tirpersdorf	mit Senioren/-innen und Jüngeren	77	94,7	(5,2)	44,2	50,6
14523420	Tirpersdorf	mit ausschließlich Senioren/-innen	187	86,6	11,8	59,4	42,8
14523430	Treuen, Stadt	ohne Senioren/-innen	2.164	53,5	46,3	58,7	36,8
14523430	Treuen, Stadt	mit Senioren/-innen und Jüngeren	320	78,1	22,5	58,4	40,0
14523430	Treuen, Stadt	mit ausschließlich Senioren/-innen	1.250	55,1	45,0	56,1	43,3
14523440	Triebel/Vogtl.	ohne Senioren/-innen	330	75,2	25,8	46,7	47,9
14523440	Triebel/Vogtl.	mit Senioren/-innen und Jüngeren	61	95,0	(4,9)	59,0	39,3
14523440	Triebel/Vogtl.	mit ausschließlich Senioren/-innen	175	76,0	25,1	52,6	46,3
14523450	Weischlitz	ohne Senioren/-innen	1.483	67,6	32,0	47,1	48,1
14523450	Weischlitz	mit Senioren/-innen und Jüngeren	319	91,2	7,8	56,1	42,6
14523450	Weischlitz	mit ausschließlich Senioren/-innen	835	70,8	29,6	48,9	50,2
14523460	Werda	ohne Senioren/-innen	400	83,8	16,5	46,5	44,3
14523460	Werda	mit Senioren/-innen und Jüngeren	64	95,2	(4,7)	48,4	56,3
14523460	Werda	mit ausschließlich Senioren/-innen	217	82,5	18,9	64,5	34,1
14524	Zwickau	ohne Senioren/-innen	95.046	36,7	63,3	52,0	43,8
14524	Zwickau	mit Senioren/-innen und Jüngeren	11.681	64,4	35,6	54,4	44,2
14524	Zwickau	mit ausschließlich Senioren/-innen	52.083	37,3	62,7	43,4	55,0
14524010	Bernsdorf	ohne Senioren/-innen	559	79,4	20,2	48,1	44,0
14524010	Bernsdorf	mit Senioren/-innen und Jüngeren	114	95,7	(4,4)	51,8	48,2
14524010	Bernsdorf	mit ausschließlich Senioren/-innen	300	77,7	21,7	59,7	38,3
14524020	Callenberg	ohne Senioren/-innen	1.264	76,1	23,7	56,3	37,3
14524020	Callenberg	mit Senioren/-innen und Jüngeren	228	92,1	8,8	66,2	33,8
14524020	Callenberg	mit ausschließlich Senioren/-innen	650	76,2	23,5	59,2	38,8
14524030	Crimmitschau, Stadt	ohne Senioren/-innen	5.656	38,0	62,1	53,7	42,2
14524030	Crimmitschau, Stadt	mit Senioren/-innen und Jüngeren	735	62,2	37,6	59,3	40,1
14524030	Crimmitschau, Stadt	mit ausschließlich Senioren/-innen	3.069	37,0	63,0	46,3	53,0
14524040	Crinitzberg	ohne Senioren/-innen	464	69,6	30,0	70,3	26,1
14524040	Crinitzberg	mit Senioren/-innen und Jüngeren	94	91,8	(8,5)	79,8	23,4
14524040	Crinitzberg	mit ausschließlich Senioren/-innen	300	65,3	34,0	68,0	33,0
14524050	Dennheritz	ohne Senioren/-innen	373	75,9	24,9	43,2	47,5
14524050	Dennheritz	mit Senioren/-innen und Jüngeren	51	94,3	(5,9)	70,6	25,5
14524050	Dennheritz	mit ausschließlich Senioren/-innen	175	80,6	18,9	62,3	36,0
14524060	Fraureuth	ohne Senioren/-innen	1.352	56,7	43,6	44,4	48,9
14524060	Fraureuth	mit Senioren/-innen und Jüngeren	207	80,2	19,3	47,3	51,7
14524060	Fraureuth	mit ausschließlich Senioren/-innen	908	39,4	60,5	36,2	61,2
14524070	Gersdorf	ohne Senioren/-innen	1.057	49,9	50,0	61,0	32,5
14524070	Gersdorf	mit Senioren/-innen und Jüngeren	188	69,1	31,4	55,9	44,7
14524070	Gersdorf	mit ausschließlich Senioren/-innen	596	53,7	46,3	56,2	42,6
14524080	Glauchau, Stadt	ohne Senioren/-innen	6.798	36,7	63,2	54,6	41,7
14524080	Glauchau, Stadt	mit Senioren/-innen und Jüngeren	813	64,6	35,2	61,7	36,4
14524080	Glauchau, Stadt	mit ausschließlich Senioren/-innen	3.803	38,4	61,6	46,8	52,6
14524090	Hartenstein, Stadt	ohne Senioren/-innen	1.259	59,0	40,7	49,7	43,8
14524090	Hartenstein, Stadt	mit Senioren/-innen und Jüngeren	195	86,2	14,9	58,5	40,5
14524090	Hartenstein, Stadt	mit ausschließlich Senioren/-innen	664	56,9	42,8	43,5	54,8
14524100	Hartmannsdorf b. Kirchberg	ohne Senioren/-innen	338	72,2	26,9	57,7	31,7
14524100	Hartmannsdorf b. Kirchberg	mit Senioren/-innen und Jüngeren	65	90,3	(9,2)	60,0	40,0
14524100	Hartmannsdorf b. Kirchberg	mit ausschließlich Senioren/-innen	186	69,4	28,0	66,1	29,0
14524110	Hirschfeld	ohne Senioren/-innen	267	80,1	18,7	63,7	31,8
14524110	Hirschfeld	mit Senioren/-innen und Jüngeren	72	94,1	(5,6)	61,1	34,7
14524110	Hirschfeld	mit ausschließlich Senioren/-innen	133	85,7	12,0	59,4	38,3
14524120	Hohenstein-Ernstthal, Stadt	ohne Senioren/-innen	4.224	34,1	65,9	49,6	46,5
14524120	Hohenstein-Ernstthal, Stadt	mit Senioren/-innen und Jüngeren	529	51,8	48,8	46,3	52,7
14524120	Hohenstein-Ernstthal, Stadt	mit ausschließlich Senioren/-innen	2.637	30,6	69,6	38,0	61,3

AGS	Kreisfreie Stadt Gemeinde Landkreis Land	Merkmal	Haushalte in Gebäuden mit Baujahr 2010 und später in %	Wohnfläche je Wohnung und Haushalt in m ²	Zahl der Räume je Wohnung und Haushalt	Wohneigen- tumsquote in %	Durchschnittliche monatliche Nettokaltmiete je m ² in EUR
14523340	Reichenbach im Vogtland, Stadt	ohne Senioren/-innen	2,3	77,7	4,0	30,9	4,50
14523340	Reichenbach im Vogtland, Stadt	mit Senioren/-innen und Jüngeren	(0,7)	90,3	4,6	59,4	4,47
14523340	Reichenbach im Vogtland, Stadt	mit ausschließlich Senioren/-innen	1,4	70,0	3,8	33,0	4,61
14523360	Rodewisch, Stadt	ohne Senioren/-innen	4,2	86,7	4,3	46,1	4,56
14523360	Rodewisch, Stadt	mit Senioren/-innen und Jüngeren	(1,2)	101,4	5,1	72,7	4,46
14523360	Rodewisch, Stadt	mit ausschließlich Senioren/-innen	3,2	76,0	4,0	47,2	4,94
14523365	Rosenbach/Vogtl.	ohne Senioren/-innen	4,5	99,8	4,8	64,3	4,58
14523365	Rosenbach/Vogtl.	mit Senioren/-innen und Jüngeren	-	116,0	5,8	86,1	4,51
14523365	Rosenbach/Vogtl.	mit ausschließlich Senioren/-innen	-	84,8	4,5	66,0	4,62
14523370	Schöneck/Vogtl., Stadt	ohne Senioren/-innen	3,6	92,4	4,5	54,8	4,65
14523370	Schöneck/Vogtl., Stadt	mit Senioren/-innen und Jüngeren	-	101,2	5,3	81,5	4,09
14523370	Schöneck/Vogtl., Stadt	mit ausschließlich Senioren/-innen	(0,6)	78,4	4,2	54,6	4,69
14523380	Steinberg	ohne Senioren/-innen	3,9	95,5	4,5	61,5	4,58
14523380	Steinberg	mit Senioren/-innen und Jüngeren	(2,5)	101,8	5,1	79,3	4,77
14523380	Steinberg	mit ausschließlich Senioren/-innen	(1,9)	80,6	4,1	62,9	4,35
14523410	Theuma	ohne Senioren/-innen	8,6	106,4	4,8	78,1	4,65
14523410	Theuma	mit Senioren/-innen und Jüngeren	(5,3)	117,7	5,8	89,3	5,12
14523410	Theuma	mit ausschließlich Senioren/-innen	(2,3)	95,4	4,8	79,4	4,18
14523420	Tirpersdorf	ohne Senioren/-innen	9,4	105,5	5,0	78,2	4,37
14523420	Tirpersdorf	mit Senioren/-innen und Jüngeren	(6,5)	108,6	5,3	92,1	-
14523420	Tirpersdorf	mit ausschließlich Senioren/-innen	(1,6)	86,4	4,4	73,3	4,12
14523430	Treuen, Stadt	ohne Senioren/-innen	4,5	93,5	4,3	51,2	4,73
14523430	Treuen, Stadt	mit Senioren/-innen und Jüngeren	(1,9)	103,0	5,0	74,4	4,30
14523430	Treuen, Stadt	mit ausschließlich Senioren/-innen	(0,6)	78,3	3,9	52,4	4,59
14523440	Triebel/Vogtl.	ohne Senioren/-innen	5,5	101,1	4,9	69,1	3,91
14523440	Triebel/Vogtl.	mit Senioren/-innen und Jüngeren	-	113,3	5,8	91,7	3,82
14523440	Triebel/Vogtl.	mit ausschließlich Senioren/-innen	-	82,2	4,6	64,7	3,70
14523450	Weischlitz	ohne Senioren/-innen	4,9	100,6	4,6	65,6	4,21
14523450	Weischlitz	mit Senioren/-innen und Jüngeren	(1,3)	112,0	5,4	89,0	4,01
14523450	Weischlitz	mit ausschließlich Senioren/-innen	(1,0)	83,2	4,3	62,2	4,29
14523460	Werda	ohne Senioren/-innen	9,0	107,0	4,9	75,8	4,16
14523460	Werda	mit Senioren/-innen und Jüngeren	-	119,8	5,9	95,2	3,77
14523460	Werda	mit ausschließlich Senioren/-innen	(1,4)	89,1	4,4	71,9	4,28
14524	Zwickau	ohne Senioren/-innen	4,2	83,6	4,0	37,7	5,04
14524	Zwickau	mit Senioren/-innen und Jüngeren	1,4	98,4	4,9	67,4	4,89
14524	Zwickau	mit ausschließlich Senioren/-innen	1,6	73,0	3,8	37,7	5,01
14524010	Bernsdorf	ohne Senioren/-innen	7,7	105,8	4,9	74,6	4,68
14524010	Bernsdorf	mit Senioren/-innen und Jüngeren	(2,6)	112,2	5,5	89,2	3,96
14524010	Bernsdorf	mit ausschließlich Senioren/-innen	-	85,7	4,3	69,3	4,95
14524020	Callenberg	ohne Senioren/-innen	6,4	102,2	4,8	71,0	4,72
14524020	Callenberg	mit Senioren/-innen und Jüngeren	(1,3)	104,3	5,4	87,3	4,54
14524020	Callenberg	mit ausschließlich Senioren/-innen	2,2	81,5	4,3	68,9	4,55
14524030	Crimmitschau, Stadt	ohne Senioren/-innen	4,1	84,6	4,0	38,5	4,77
14524030	Crimmitschau, Stadt	mit Senioren/-innen und Jüngeren	(1,2)	99,7	4,8	65,2	4,63
14524030	Crimmitschau, Stadt	mit ausschließlich Senioren/-innen	0,8	73,3	3,7	39,3	4,81
14524040	Crinitzberg	ohne Senioren/-innen	3,2	97,9	4,6	64,9	4,22
14524040	Crinitzberg	mit Senioren/-innen und Jüngeren	-	102,9	5,2	86,2	3,83
14524040	Crinitzberg	mit ausschließlich Senioren/-innen	-	77,6	4,0	49,3	4,91
14524050	Dennheritz	ohne Senioren/-innen	9,7	106,4	4,8	72,7	4,92
14524050	Dennheritz	mit Senioren/-innen und Jüngeren	-	111,2	5,4	88,9	-
14524050	Dennheritz	mit ausschließlich Senioren/-innen	(1,7)	89,1	4,6	70,9	4,95
14524060	Fraureuth	ohne Senioren/-innen	6,7	94,5	4,5	54,1	4,57
14524060	Fraureuth	mit Senioren/-innen und Jüngeren	(1,4)	101,2	5,1	80,2	4,58
14524060	Fraureuth	mit ausschließlich Senioren/-innen	2,6	72,6	4,0	38,5	4,62
14524070	Gersdorf	ohne Senioren/-innen	6,4	91,2	4,4	54,3	4,71
14524070	Gersdorf	mit Senioren/-innen und Jüngeren	(1,6)	99,9	5,0	76,1	4,71
14524070	Gersdorf	mit ausschließlich Senioren/-innen	(1,2)	81,7	4,1	58,4	4,70
14524080	Glauchau, Stadt	ohne Senioren/-innen	3,7	81,7	3,9	36,0	5,09
14524080	Glauchau, Stadt	mit Senioren/-innen und Jüngeren	1,8	99,3	4,8	66,3	4,93
14524080	Glauchau, Stadt	mit ausschließlich Senioren/-innen	0,6	73,5	3,7	36,7	5,18
14524090	Hartenstein, Stadt	ohne Senioren/-innen	6,5	93,9	4,4	56,4	4,88
14524090	Hartenstein, Stadt	mit Senioren/-innen und Jüngeren	-	106,2	5,5	84,1	4,49
14524090	Hartenstein, Stadt	mit ausschließlich Senioren/-innen	(0,9)	76,4	4,0	54,4	4,96
14524100	Hartmannsdorf b. Kirchberg	ohne Senioren/-innen	9,5	99,8	4,8	71,3	4,90
14524100	Hartmannsdorf b. Kirchberg	mit Senioren/-innen und Jüngeren	-	105,5	5,1	85,7	4,51
14524100	Hartmannsdorf b. Kirchberg	mit ausschließlich Senioren/-innen	(1,6)	80,9	4,3	67,7	4,26
14524110	Hirschfeld	ohne Senioren/-innen	4,9	100,7	4,8	71,6	4,44
14524110	Hirschfeld	mit Senioren/-innen und Jüngeren	-	115,9	5,5	95,7	-
14524110	Hirschfeld	mit ausschließlich Senioren/-innen	-	89,9	4,5	71,4	3,32
14524120	Hohenstein-Ernstthal, Stadt	ohne Senioren/-innen	3,9	81,3	3,9	32,7	4,89
14524120	Hohenstein-Ernstthal, Stadt	mit Senioren/-innen und Jüngeren	(0,9)	91,3	4,6	51,2	4,89
14524120	Hohenstein-Ernstthal, Stadt	mit ausschließlich Senioren/-innen	0,9	70,2	3,7	32,0	5,01

AGS	Kreisfreie Stadt Gemeinde Landkreis Land	Merkmal	Haushalte	Haushalte in Gebäuden mit 1 und 2 Wohnungen in %	Haushalte in Gebäuden mit 3 und mehr Wohnungen in %	Haushalte in Gebäuden mit Baujahr bis 1949 in %	Haushalte in Gebäuden mit Baujahr von 1950 bis 2009 in %
14524130	Kirchberg, Stadt	ohne Senioren/-innen	2.212	50,6	49,4	55,7	37,9
14524130	Kirchberg, Stadt	mit Senioren/-innen und Jüngeren	365	77,8	23,0	63,6	34,8
14524130	Kirchberg, Stadt	mit ausschließlich Senioren/-innen	1.304	49,7	50,2	52,8	44,2
14524140	Langenbernsdorf	ohne Senioren/-innen	905	83,2	17,0	44,2	49,7
14524140	Langenbernsdorf	mit Senioren/-innen und Jüngeren	180	95,0	(5,0)	48,9	49,4
14524140	Langenbernsdorf	mit ausschließlich Senioren/-innen	425	84,7	15,3	48,7	50,1
14524150	Langenweißbach	ohne Senioren/-innen	672	67,7	31,8	51,2	44,8
14524150	Langenweißbach	mit Senioren/-innen und Jüngeren	119	89,7	10,1	66,4	31,1
14524150	Langenweißbach	mit ausschließlich Senioren/-innen	344	61,3	37,8	57,0	40,7
14524160	Lichtenstein/Sa., Stadt	ohne Senioren/-innen	3.549	34,0	66,1	50,7	46,5
14524160	Lichtenstein/Sa., Stadt	mit Senioren/-innen und Jüngeren	364	62,4	38,7	55,8	43,7
14524160	Lichtenstein/Sa., Stadt	mit ausschließlich Senioren/-innen	2.091	33,3	66,8	40,2	59,3
14524170	Lichtentanne	ohne Senioren/-innen	1.663	59,7	40,2	54,5	40,1
14524170	Lichtentanne	mit Senioren/-innen und Jüngeren	286	77,6	23,4	54,9	42,7
14524170	Lichtentanne	mit ausschließlich Senioren/-innen	973	58,5	41,3	53,9	44,3
14524180	Limbach-Oberfrohna, Stadt	ohne Senioren/-innen	7.185	35,6	64,5	58,0	36,7
14524180	Limbach-Oberfrohna, Stadt	mit Senioren/-innen und Jüngeren	819	63,4	36,4	59,7	37,4
14524180	Limbach-Oberfrohna, Stadt	mit ausschließlich Senioren/-innen	3.877	35,4	64,6	55,0	42,4
14524190	Meerane, Stadt	ohne Senioren/-innen	4.421	36,0	64,0	58,0	39,2
14524190	Meerane, Stadt	mit Senioren/-innen und Jüngeren	472	61,0	39,2	65,3	35,0
14524190	Meerane, Stadt	mit ausschließlich Senioren/-innen	2.504	34,3	65,6	48,4	51,0
14524200	Mülsen	ohne Senioren/-innen	2.939	59,8	40,3	45,7	49,6
14524200	Mülsen	mit Senioren/-innen und Jüngeren	490	80,0	19,6	51,4	47,1
14524200	Mülsen	mit ausschließlich Senioren/-innen	1.692	61,9	37,9	50,9	48,6
14524210	Neukirchen/Pleiße	ohne Senioren/-innen	1.124	48,0	51,6	53,0	42,0
14524210	Neukirchen/Pleiße	mit Senioren/-innen und Jüngeren	152	75,0	23,0	61,8	31,6
14524210	Neukirchen/Pleiße	mit ausschließlich Senioren/-innen	640	47,8	52,3	50,8	42,5
14524220	Niederfrohna	ohne Senioren/-innen	582	76,6	23,5	58,4	35,4
14524220	Niederfrohna	mit Senioren/-innen und Jüngeren	105	89,6	10,5	55,2	41,0
14524220	Niederfrohna	mit ausschließlich Senioren/-innen	325	76,0	23,4	63,7	35,7
14524230	Oberlungwitz, Stadt	ohne Senioren/-innen	1.618	46,8	53,3	53,1	41,3
14524230	Oberlungwitz, Stadt	mit Senioren/-innen und Jüngeren	258	73,3	27,1	56,6	45,0
14524230	Oberlungwitz, Stadt	mit ausschließlich Senioren/-innen	882	52,7	47,6	50,8	48,8
14524240	Oberwiera	ohne Senioren/-innen	268	82,1	17,5	45,9	47,4
14524240	Oberwiera	mit Senioren/-innen und Jüngeren	48	94,0	(6,3)	56,3	45,8
14524240	Oberwiera	mit ausschließlich Senioren/-innen	136	79,4	21,3	52,2	45,6
14524250	Reinsdorf	ohne Senioren/-innen	2.075	47,5	52,7	55,0	39,9
14524250	Reinsdorf	mit Senioren/-innen und Jüngeren	317	73,8	25,9	51,7	46,7
14524250	Reinsdorf	mit ausschließlich Senioren/-innen	1.106	49,9	50,1	54,5	44,6
14524260	Remse	ohne Senioren/-innen	469	59,9	40,7	48,2	48,4
14524260	Remse	mit Senioren/-innen und Jüngeren	83	86,7	18,1	61,4	36,1
14524260	Remse	mit ausschließlich Senioren/-innen	230	71,3	30,4	59,6	42,6
14524270	Schönberg	ohne Senioren/-innen	225	82,2	19,1	58,7	36,9
14524270	Schönberg	mit Senioren/-innen und Jüngeren	36	89,2	(11,1)	61,1	38,9
14524270	Schönberg	mit ausschließlich Senioren/-innen	113	84,1	14,2	61,9	38,1
14524280	St. Egidien	ohne Senioren/-innen	895	55,8	44,6	39,7	57,3
14524280	St. Egidien	mit Senioren/-innen und Jüngeren	136	82,4	16,9	58,8	39,7
14524280	St. Egidien	mit ausschließlich Senioren/-innen	427	51,5	48,9	43,1	56,9
14524290	Waldenburg, Stadt	ohne Senioren/-innen	1.075	62,8	37,2	56,0	38,1
14524290	Waldenburg, Stadt	mit Senioren/-innen und Jüngeren	185	82,2	18,9	61,6	39,5
14524290	Waldenburg, Stadt	mit ausschließlich Senioren/-innen	610	58,4	42,1	52,5	47,0
14524300	Werdau, Stadt	ohne Senioren/-innen	6.209	38,3	61,7	53,6	41,3
14524300	Werdau, Stadt	mit Senioren/-innen und Jüngeren	755	64,1	35,6	54,0	44,2
14524300	Werdau, Stadt	mit ausschließlich Senioren/-innen	3.483	39,3	60,7	42,1	56,7
14524310	Wildenfels, Stadt	ohne Senioren/-innen	960	66,4	33,4	54,4	42,1
14524310	Wildenfels, Stadt	mit Senioren/-innen und Jüngeren	145	77,9	21,4	57,9	41,4
14524310	Wildenfels, Stadt	mit ausschließlich Senioren/-innen	540	70,4	29,4	56,7	42,6
14524320	Wilkau-Haßlau, Stadt	ohne Senioren/-innen	2.872	30,3	69,7	52,2	44,8
14524320	Wilkau-Haßlau, Stadt	mit Senioren/-innen und Jüngeren	324	56,8	42,6	49,1	49,7
14524320	Wilkau-Haßlau, Stadt	mit ausschließlich Senioren/-innen	1.783	27,8	72,4	39,3	58,7
14524330	Zwickau, Stadt, Hochschulstadt	ohne Senioren/-innen	29.509	18,3	81,7	48,9	47,8
14524330	Zwickau, Stadt, Hochschulstadt	mit Senioren/-innen und Jüngeren	2.746	43,6	56,4	45,3	53,0
14524330	Zwickau, Stadt, Hochschulstadt	mit ausschließlich Senioren/-innen	15.180	20,6	79,4	32,2	65,6
14625	Bautzen	ohne Senioren/-innen	85.965	49,3	50,7	40,8	52,3
14625	Bautzen	mit Senioren/-innen und Jüngeren	14.061	78,8	21,2	48,9	49,2
14625	Bautzen	mit ausschließlich Senioren/-innen	44.247	47,7	52,3	37,8	60,3
14625010	Arnsdorf	ohne Senioren/-innen	1.338	59,3	41,0	50,8	38,6
14625010	Arnsdorf	mit Senioren/-innen und Jüngeren	213	81,2	17,8	58,7	39,9
14625010	Arnsdorf	mit ausschließlich Senioren/-innen	559	55,5	44,9	52,6	45,4
14625020	Bautzen, Stadt	ohne Senioren/-innen	12.824	17,9	82,1	46,9	48,9
14625020	Bautzen, Stadt	mit Senioren/-innen und Jüngeren	1.388	49,1	51,0	43,4	54,0
14625020	Bautzen, Stadt	mit ausschließlich Senioren/-innen	6.504	18,5	81,5	28,6	68,2

AGS	Kreisfreie Stadt Gemeinde Landkreis Land	Merkmal	Haushalte in Gebäuden mit Baujahr 2010 und später in %	Wohnfläche je Wohnung und Haushalt in m ²	Zahl der Räume je Wohnung und Haushalt	Wohneigen- tumsquote in %	Durchschnittliche monatliche Nettokaltmiete je m ² in EUR
14524130	Kirchberg, Stadt	ohne Senioren/-innen	6,4	89,3	4,2	50,1	4,72
14524130	Kirchberg, Stadt	mit Senioren/-innen und Jüngeren	(1,6)	103,3	5,2	81,1	4,47
14524130	Kirchberg, Stadt	mit ausschließlich Senioren/-innen	3,1	75,1	3,9	47,5	4,66
14524140	Langenbernsdorf	ohne Senioren/-innen	6,0	105,8	4,8	77,0	4,72
14524140	Langenbernsdorf	mit Senioren/-innen und Jüngeren	(1,7)	116,8	5,9	91,7	4,50
14524140	Langenbernsdorf	mit ausschließlich Senioren/-innen	(0,7)	92,8	4,6	72,3	4,18
14524150	Langenweißbach	ohne Senioren/-innen	3,7	97,8	4,5	63,6	4,62
14524150	Langenweißbach	mit Senioren/-innen und Jüngeren	-	104,3	5,5	83,2	4,71
14524150	Langenweißbach	mit ausschließlich Senioren/-innen	(0,9)	78,6	4,1	58,4	4,81
14524160	Lichtenstein/Sa., Stadt	ohne Senioren/-innen	2,9	79,4	4,0	35,0	4,78
14524160	Lichtenstein/Sa., Stadt	mit Senioren/-innen und Jüngeren	(1,1)	94,4	4,9	66,8	4,49
14524160	Lichtenstein/Sa., Stadt	mit ausschließlich Senioren/-innen	0,8	70,7	3,9	34,0	4,66
14524170	Lichtentanne	ohne Senioren/-innen	5,1	97,0	4,4	57,5	4,93
14524170	Lichtentanne	mit Senioren/-innen und Jüngeren	(1,0)	106,2	5,2	79,0	4,92
14524170	Lichtentanne	mit ausschließlich Senioren/-innen	1,8	84,1	4,2	53,6	4,81
14524180	Limbach-Oberfrohna, Stadt	ohne Senioren/-innen	5,3	85,3	4,0	36,3	4,98
14524180	Limbach-Oberfrohna, Stadt	mit Senioren/-innen und Jüngeren	2,9	98,2	4,8	66,9	5,00
14524180	Limbach-Oberfrohna, Stadt	mit ausschließlich Senioren/-innen	2,6	72,8	3,7	36,3	5,17
14524190	Meerane, Stadt	ohne Senioren/-innen	2,8	80,7	3,9	35,7	4,87
14524190	Meerane, Stadt	mit Senioren/-innen und Jüngeren	(0,8)	90,8	4,7	64,4	4,82
14524190	Meerane, Stadt	mit ausschließlich Senioren/-innen	0,6	69,5	3,6	33,0	5,00
14524200	Mülsen	ohne Senioren/-innen	4,6	92,6	4,4	62,5	4,80
14524200	Mülsen	mit Senioren/-innen und Jüngeren	(1,0)	103,6	5,0	86,5	4,55
14524200	Mülsen	mit ausschließlich Senioren/-innen	(0,5)	79,5	4,1	64,1	4,83
14524210	Neukirchen/Pleiße	ohne Senioren/-innen	4,6	89,4	4,3	51,9	4,64
14524210	Neukirchen/Pleiße	mit Senioren/-innen und Jüngeren	(3,3)	101,0	4,9	77,0	4,89
14524210	Neukirchen/Pleiße	mit ausschließlich Senioren/-innen	6,7	78,4	4,1	47,3	5,28
14524220	Niederfrohna	ohne Senioren/-innen	6,2	104,1	4,8	66,8	4,54
14524220	Niederfrohna	mit Senioren/-innen und Jüngeren	(3,8)	116,5	5,6	92,2	5,25
14524220	Niederfrohna	mit ausschließlich Senioren/-innen	(0,9)	85,6	4,4	67,5	4,74
14524230	Oberlungwitz, Stadt	ohne Senioren/-innen	5,3	89,1	4,3	45,5	4,85
14524230	Oberlungwitz, Stadt	mit Senioren/-innen und Jüngeren	-	100,4	4,9	76,0	5,05
14524230	Oberlungwitz, Stadt	mit ausschließlich Senioren/-innen	(0,5)	78,9	4,1	50,2	4,84
14524240	Oberwiera	ohne Senioren/-innen	7,5	110,7	5,0	73,5	4,81
14524240	Oberwiera	mit Senioren/-innen und Jüngeren	-	126,4	6,4	94,0	(4,38)
14524240	Oberwiera	mit ausschließlich Senioren/-innen	-	88,0	4,7	66,9	4,36
14524250	Reinsdorf	ohne Senioren/-innen	4,8	90,8	4,4	51,5	5,00
14524250	Reinsdorf	mit Senioren/-innen und Jüngeren	(1,6)	103,3	5,1	78,2	4,56
14524250	Reinsdorf	mit ausschließlich Senioren/-innen	(0,6)	81,1	4,2	51,8	4,91
14524260	Remse	ohne Senioren/-innen	3,2	93,7	4,4	57,1	4,78
14524260	Remse	mit Senioren/-innen und Jüngeren	-	110,0	5,5	83,1	4,86
14524260	Remse	mit ausschließlich Senioren/-innen	-	82,1	4,2	70,0	4,52
14524270	Schönberg	ohne Senioren/-innen	5,8	111,7	5,3	78,7	3,93
14524270	Schönberg	mit Senioren/-innen und Jüngeren	-	101,0	5,0	100,0	4,84
14524270	Schönberg	mit ausschließlich Senioren/-innen	-	88,5	4,7	76,1	4,51
14524280	St. Egidien	ohne Senioren/-innen	3,5	94,7	4,5	51,8	4,58
14524280	St. Egidien	mit Senioren/-innen und Jüngeren	-	108,2	5,2	82,4	4,43
14524280	St. Egidien	mit ausschließlich Senioren/-innen	-	75,9	4,2	46,6	4,50
14524290	Waldenburg, Stadt	ohne Senioren/-innen	6,0	98,4	4,5	57,5	4,83
14524290	Waldenburg, Stadt	mit Senioren/-innen und Jüngeren	-	105,9	5,3	83,2	4,86
14524290	Waldenburg, Stadt	mit ausschließlich Senioren/-innen	(0,7)	76,5	3,9	52,0	5,26
14524300	Werdau, Stadt	ohne Senioren/-innen	5,0	84,1	4,0	38,8	4,69
14524300	Werdau, Stadt	mit Senioren/-innen und Jüngeren	(1,2)	97,5	4,7	67,2	4,75
14524300	Werdau, Stadt	mit ausschließlich Senioren/-innen	1,3	74,0	3,8	39,6	4,72
14524310	Wildenfels, Stadt	ohne Senioren/-innen	3,2	96,6	4,7	64,5	4,93
14524310	Wildenfels, Stadt	mit Senioren/-innen und Jüngeren	-	103,0	5,3	80,7	5,21
14524310	Wildenfels, Stadt	mit ausschließlich Senioren/-innen	(0,6)	84,2	4,3	67,0	4,52
14524320	Wilkau-Haßlau, Stadt	ohne Senioren/-innen	3,2	80,8	3,9	33,7	5,03
14524320	Wilkau-Haßlau, Stadt	mit Senioren/-innen und Jüngeren	(1,2)	94,9	4,7	63,9	4,95
14524320	Wilkau-Haßlau, Stadt	mit ausschließlich Senioren/-innen	2,2	70,2	3,5	29,5	5,19
14524330	Zwickau, Stadt, Hochschulstadt	ohne Senioren/-innen	3,3	75,0	3,6	22,3	5,31
14524330	Zwickau, Stadt, Hochschulstadt	mit Senioren/-innen und Jüngeren	1,7	91,0	4,5	49,1	5,07
14524330	Zwickau, Stadt, Hochschulstadt	mit ausschließlich Senioren/-innen	2,2	68,0	3,5	23,8	5,15
14625	Bautzen	ohne Senioren/-innen	7,0	91,0	4,3	46,2	5,19
14625	Bautzen	mit Senioren/-innen und Jüngeren	1,9	107,2	5,4	77,0	4,92
14625	Bautzen	mit ausschließlich Senioren/-innen	1,9	78,6	4,0	44,0	5,10
14625010	Arnsdorf	ohne Senioren/-innen	11,1	99,5	4,6	55,1	5,36
14625010	Arnsdorf	mit Senioren/-innen und Jüngeren	(1,4)	106,5	5,3	80,8	5,17
14625010	Arnsdorf	mit ausschließlich Senioren/-innen	2,1	80,3	4,0	46,9	4,83
14625020	Bautzen, Stadt	ohne Senioren/-innen	4,2	75,7	3,6	18,2	5,29
14625020	Bautzen, Stadt	mit Senioren/-innen und Jüngeren	2,4	94,3	4,6	48,1	5,06
14625020	Bautzen, Stadt	mit ausschließlich Senioren/-innen	3,2	69,4	3,4	19,3	5,29

AGS	Kreisfreie Stadt Gemeinde Landkreis Land	Merkmal	Haushalte	Haushalte in Gebäuden mit 1 und 2 Wohnungen in %	Haushalte in Gebäuden mit 3 und mehr Wohnungen in %	Haushalte in Gebäuden mit Baujahr bis 1949 in %	Haushalte in Gebäuden mit Baujahr von 1950 bis 2009 in %
14625030	Bernsdorf, Stadt	ohne Senioren/-innen	1.842	54,2	45,8	39,2	55,0
14625030	Bernsdorf, Stadt	mit Senioren/-innen und Jüngeren	361	84,5	14,7	51,2	47,1
14625030	Bernsdorf, Stadt	mit ausschließlich Senioren/-innen	1.012	55,2	44,4	39,5	59,9
14625040	Bischofswerda, Stadt	ohne Senioren/-innen	3.158	35,4	64,6	49,0	45,4
14625040	Bischofswerda, Stadt	mit Senioren/-innen und Jüngeren	446	65,9	34,8	47,8	51,1
14625040	Bischofswerda, Stadt	mit ausschließlich Senioren/-innen	1.837	34,7	65,4	39,6	59,8
14625060	Burkau	ohne Senioren/-innen	678	83,0	17,4	43,8	42,3
14625060	Burkau	mit Senioren/-innen und Jüngeren	156	93,8	6,4	59,6	39,7
14625060	Burkau	mit ausschließlich Senioren/-innen	290	84,8	14,8	54,5	43,8
14625080	Crostitzwitz	ohne Senioren/-innen	204	93,6	6,4	31,9	53,4
14625080	Crostitzwitz	mit Senioren/-innen und Jüngeren	81	100,0	-	33,3	61,7
14625080	Crostitzwitz	mit ausschließlich Senioren/-innen	80	100,0	-	33,8	66,3
14625090	Cunewalde	ohne Senioren/-innen	1.230	62,0	38,0	43,6	50,8
14625090	Cunewalde	mit Senioren/-innen und Jüngeren	241	88,0	12,9	61,4	38,2
14625090	Cunewalde	mit ausschließlich Senioren/-innen	775	58,3	41,5	40,4	58,5
14625100	Demitz-Thumitz	ohne Senioren/-innen	730	57,8	42,3	52,9	39,2
14625100	Demitz-Thumitz	mit Senioren/-innen und Jüngeren	127	82,7	14,2	59,1	40,9
14625100	Demitz-Thumitz	mit ausschließlich Senioren/-innen	408	63,7	36,0	49,3	49,5
14625110	Doberschau-Gaußig	ohne Senioren/-innen	1.143	65,3	34,6	43,2	45,9
14625110	Doberschau-Gaußig	mit Senioren/-innen und Jüngeren	253	89,3	11,9	52,2	47,0
14625110	Doberschau-Gaußig	mit ausschließlich Senioren/-innen	444	72,7	27,3	54,5	44,1
14625120	Elsterheide	ohne Senioren/-innen	872	82,9	16,5	28,9	58,9
14625120	Elsterheide	mit Senioren/-innen und Jüngeren	209	94,3	5,7	44,0	54,1
14625120	Elsterheide	mit ausschließlich Senioren/-innen	385	86,2	13,2	38,7	57,4
14625130	Elstra, Stadt	ohne Senioren/-innen	739	75,2	25,2	42,8	47,9
14625130	Elstra, Stadt	mit Senioren/-innen und Jüngeren	148	93,2	6,8	64,2	34,5
14625130	Elstra, Stadt	mit ausschließlich Senioren/-innen	315	69,8	30,2	49,2	49,5
14625140	Frankenthal	ohne Senioren/-innen	237	84,8	14,3	63,3	31,2
14625140	Frankenthal	mit Senioren/-innen und Jüngeren	54	100,0	-	68,5	33,3
14625140	Frankenthal	mit ausschließlich Senioren/-innen	95	86,3	15,8	78,9	23,2
14625150	Göda	ohne Senioren/-innen	770	76,9	22,7	42,7	49,9
14625150	Göda	mit Senioren/-innen und Jüngeren	200	93,0	8,0	54,0	45,5
14625150	Göda	mit ausschließlich Senioren/-innen	368	79,6	21,2	43,8	54,1
14625160	Großdubrau	ohne Senioren/-innen	1.058	70,3	29,9	43,5	48,0
14625160	Großdubrau	mit Senioren/-innen und Jüngeren	250	92,8	8,8	49,6	48,0
14625160	Großdubrau	mit ausschließlich Senioren/-innen	554	70,4	29,8	43,9	56,0
14625170	Großharthau	ohne Senioren/-innen	842	76,6	23,6	55,3	32,9
14625170	Großharthau	mit Senioren/-innen und Jüngeren	141	90,9	9,2	68,8	27,7
14625170	Großharthau	mit ausschließlich Senioren/-innen	304	85,2	16,1	61,8	36,8
14625180	Großnaundorf	ohne Senioren/-innen	239	86,6	13,8	56,5	36,8
14625180	Großnaundorf	mit Senioren/-innen und Jüngeren	36	92,5	(8,3)	69,7	27,8
14625180	Großnaundorf	mit ausschließlich Senioren/-innen	123	88,6	10,6	76,4	22,8
14625190	Großpostwitz/O.L.	ohne Senioren/-innen	774	59,6	40,8	53,6	38,9
14625190	Großpostwitz/O.L.	mit Senioren/-innen und Jüngeren	138	88,4	12,3	58,7	39,1
14625190	Großpostwitz/O.L.	mit ausschließlich Senioren/-innen	399	67,2	32,8	61,4	37,1
14625200	Großröhrsdorf, Stadt	ohne Senioren/-innen	2.763	54,7	45,5	57,0	35,9
14625200	Großröhrsdorf, Stadt	mit Senioren/-innen und Jüngeren	385	84,2	15,1	66,8	31,4
14625200	Großröhrsdorf, Stadt	mit ausschließlich Senioren/-innen	1.268	59,1	40,5	57,4	41,2
14625220	Haselbachtal	ohne Senioren/-innen	988	80,5	19,6	47,2	43,9
14625220	Haselbachtal	mit Senioren/-innen und Jüngeren	235	90,6	8,1	53,2	43,4
14625220	Haselbachtal	mit ausschließlich Senioren/-innen	504	77,8	22,0	54,6	45,2
14625230	Hochkirch	ohne Senioren/-innen	557	83,7	15,8	50,1	39,5
14625230	Hochkirch	mit Senioren/-innen und Jüngeren	132	96,2	(3,8)	48,5	47,0
14625230	Hochkirch	mit ausschließlich Senioren/-innen	257	89,5	11,7	55,3	44,0
14625240	Hoyerswerda, Stadt	ohne Senioren/-innen	9.541	20,9	79,2	13,1	82,6
14625240	Hoyerswerda, Stadt	mit Senioren/-innen und Jüngeren	1.126	43,3	57,3	18,6	79,3
14625240	Hoyerswerda, Stadt	mit ausschließlich Senioren/-innen	6.957	15,9	84,2	8,4	89,4
14625250	Kamenz, Stadt	ohne Senioren/-innen	5.260	35,7	64,4	40,1	54,8
14625250	Kamenz, Stadt	mit Senioren/-innen und Jüngeren	739	67,4	32,7	46,1	53,0
14625250	Kamenz, Stadt	mit ausschließlich Senioren/-innen	2.411	36,4	63,5	34,0	64,9
14625270	Königsbrück, Stadt	ohne Senioren/-innen	1.454	47,9	52,1	45,4	43,1
14625270	Königsbrück, Stadt	mit Senioren/-innen und Jüngeren	189	77,2	22,2	52,4	42,9
14625270	Königsbrück, Stadt	mit ausschließlich Senioren/-innen	668	50,0	49,6	49,3	45,8
14625280	Königswartha	ohne Senioren/-innen	975	53,2	47,0	23,0	70,9
14625280	Königswartha	mit Senioren/-innen und Jüngeren	189	86,2	13,2	42,9	55,6
14625280	Königswartha	mit ausschließlich Senioren/-innen	425	61,4	39,1	36,5	63,5
14625290	Kubschütz	ohne Senioren/-innen	644	77,8	21,9	44,7	45,2
14625290	Kubschütz	mit Senioren/-innen und Jüngeren	152	94,2	(5,9)	46,1	52,6
14625290	Kubschütz	mit ausschließlich Senioren/-innen	297	88,9	11,4	53,5	45,1
14625300	Laußnitz	ohne Senioren/-innen	488	84,4	15,8	47,7	44,3
14625300	Laußnitz	mit Senioren/-innen und Jüngeren	96	94,7	(5,2)	59,4	43,8
14625300	Laußnitz	mit ausschließlich Senioren/-innen	234	84,2	14,5	53,8	44,0

AGS	Kreisfreie Stadt Gemeinde Landkreis Land	Merkmal	Haushalte in Gebäuden mit Baujahr 2010 und später in %	Wohnfläche je Wohnung und Haushalt in m ²	Zahl der Räume je Wohnung und Haushalt	Wohneigen- tumsquote in %	Durchschnittliche monatliche Nettokaltmiete je m ² in EUR
14625030	Bernsdorf, Stadt	ohne Senioren/-innen	5,9	90,3	4,4	57,3	4,89
14625030	Bernsdorf, Stadt	mit Senioren/-innen und Jüngeren	(1,4)	107,8	5,4	81,4	4,64
14625030	Bernsdorf, Stadt	mit ausschließlich Senioren/-innen	(0,6)	81,0	4,2	59,1	5,60
14625040	Bischofswerda, Stadt	ohne Senioren/-innen	5,7	80,6	3,9	33,0	5,41
14625040	Bischofswerda, Stadt	mit Senioren/-innen und Jüngeren	(1,3)	98,8	4,9	65,9	5,12
14625040	Bischofswerda, Stadt	mit ausschließlich Senioren/-innen	0,7	71,8	3,8	32,3	5,27
14625060	Burkau	ohne Senioren/-innen	13,7	114,7	5,1	76,0	4,66
14625060	Burkau	mit Senioren/-innen und Jüngeren	(3,8)	116,4	5,7	92,2	3,86
14625060	Burkau	mit ausschließlich Senioren/-innen	(1,4)	90,7	4,7	73,4	4,47
14625080	Crostitzwitz	ohne Senioren/-innen	12,3	129,0	6,0	85,8	4,66
14625080	Crostitzwitz	mit Senioren/-innen und Jüngeren	-	134,2	6,7	91,4	-
14625080	Crostitzwitz	mit ausschließlich Senioren/-innen	-	107,1	5,4	88,5	5,96
14625090	Cunewalde	ohne Senioren/-innen	5,5	94,4	4,5	56,7	4,28
14625090	Cunewalde	mit Senioren/-innen und Jüngeren	-	108,8	5,5	85,1	3,90
14625090	Cunewalde	mit ausschließlich Senioren/-innen	(0,5)	79,6	4,3	56,3	4,08
14625100	Demitz-Thumitz	ohne Senioren/-innen	7,7	94,4	4,6	51,8	4,78
14625100	Demitz-Thumitz	mit Senioren/-innen und Jüngeren	(2,4)	103,9	5,6	80,3	4,63
14625100	Demitz-Thumitz	mit ausschließlich Senioren/-innen	(1,2)	82,9	4,5	54,7	4,51
14625110	Doberschau-Gaußig	ohne Senioren/-innen	10,8	102,0	4,7	62,1	5,06
14625110	Doberschau-Gaußig	mit Senioren/-innen und Jüngeren	(1,2)	113,7	5,6	88,5	4,94
14625110	Doberschau-Gaußig	mit ausschließlich Senioren/-innen	(1,4)	87,8	4,6	66,7	5,12
14625120	Elsterheide	ohne Senioren/-innen	12,2	120,4	5,2	79,9	5,44
14625120	Elsterheide	mit Senioren/-innen und Jüngeren	(1,9)	126,3	6,0	92,8	4,72
14625120	Elsterheide	mit ausschließlich Senioren/-innen	3,6	104,5	5,0	76,9	4,95
14625130	Elstra, Stadt	ohne Senioren/-innen	9,3	103,7	4,8	68,6	4,75
14625130	Elstra, Stadt	mit Senioren/-innen und Jüngeren	(2,0)	108,6	5,8	91,2	4,16
14625130	Elstra, Stadt	mit ausschließlich Senioren/-innen	(1,0)	80,5	4,4	61,0	4,62
14625140	Frankenthal	ohne Senioren/-innen	(3,4)	106,6	4,9	76,4	4,94
14625140	Frankenthal	mit Senioren/-innen und Jüngeren	-	106,6	5,4	90,6	3,26
14625140	Frankenthal	mit ausschließlich Senioren/-innen	-	87,4	4,6	75,8	4,38
14625150	Göda	ohne Senioren/-innen	7,3	108,6	4,8	71,1	4,90
14625150	Göda	mit Senioren/-innen und Jüngeren	(3,5)	117,4	5,9	89,0	4,89
14625150	Göda	mit ausschließlich Senioren/-innen	(1,1)	90,1	4,7	71,2	4,65
14625160	Großdubrau	ohne Senioren/-innen	8,6	103,0	4,7	64,2	4,75
14625160	Großdubrau	mit Senioren/-innen und Jüngeren	(2,8)	114,9	5,8	89,6	4,38
14625160	Großdubrau	mit ausschließlich Senioren/-innen	(0,9)	84,5	4,4	64,3	4,73
14625170	Großharthau	ohne Senioren/-innen	11,9	104,6	4,8	66,6	5,31
14625170	Großharthau	mit Senioren/-innen und Jüngeren	(2,8)	114,7	5,8	89,4	4,35
14625170	Großharthau	mit ausschließlich Senioren/-innen	3,3	88,5	4,6	74,3	4,42
14625180	Großnaundorf	ohne Senioren/-innen	7,5	117,0	5,1	82,4	5,07
14625180	Großnaundorf	mit Senioren/-innen und Jüngeren	-	119,1	5,8	92,1	(4,92)
14625180	Großnaundorf	mit ausschließlich Senioren/-innen	-	100,6	4,9	74,8	4,12
14625190	Großpostwitz/O.L.	ohne Senioren/-innen	7,5	98,3	4,5	54,1	5,06
14625190	Großpostwitz/O.L.	mit Senioren/-innen und Jüngeren	(2,2)	114,8	5,6	88,4	4,58
14625190	Großpostwitz/O.L.	mit ausschließlich Senioren/-innen	-	86,2	4,4	63,2	4,68
14625200	Großröhrsdorf, Stadt	ohne Senioren/-innen	7,3	94,7	4,4	50,9	5,43
14625200	Großröhrsdorf, Stadt	mit Senioren/-innen und Jüngeren	(1,6)	106,3	5,2	80,8	4,94
14625200	Großröhrsdorf, Stadt	mit ausschließlich Senioren/-innen	0,9	82,1	4,1	52,0	5,07
14625220	Haselbachtal	ohne Senioren/-innen	8,8	108,8	5,1	75,4	5,06
14625220	Haselbachtal	mit Senioren/-innen und Jüngeren	(1,3)	112,5	5,7	88,9	4,98
14625220	Haselbachtal	mit ausschließlich Senioren/-innen	-	85,3	4,5	64,3	5,09
14625230	Hochkirch	ohne Senioren/-innen	10,6	117,0	5,2	76,7	4,37
14625230	Hochkirch	mit Senioren/-innen und Jüngeren	(3,8)	117,3	6,1	90,4	4,51
14625230	Hochkirch	mit ausschließlich Senioren/-innen	(1,2)	99,2	5,1	79,0	4,06
14625240	Hoyerswerda, Stadt	ohne Senioren/-innen	4,3	73,3	3,9	20,7	4,91
14625240	Hoyerswerda, Stadt	mit Senioren/-innen und Jüngeren	2,5	89,9	4,7	43,8	4,78
14625240	Hoyerswerda, Stadt	mit ausschließlich Senioren/-innen	2,3	68,3	3,8	17,0	4,87
14625250	Kamenz, Stadt	ohne Senioren/-innen	5,3	83,2	3,9	34,1	5,39
14625250	Kamenz, Stadt	mit Senioren/-innen und Jüngeren	(1,2)	100,7	5,0	66,8	5,03
14625250	Kamenz, Stadt	mit ausschließlich Senioren/-innen	1,0	75,6	3,9	37,1	5,21
14625270	Königsbrück, Stadt	ohne Senioren/-innen	11,7	90,0	4,1	46,3	5,36
14625270	Königsbrück, Stadt	mit Senioren/-innen und Jüngeren	(4,2)	104,2	5,0	75,7	5,09
14625270	Königsbrück, Stadt	mit ausschließlich Senioren/-innen	4,2	78,5	3,9	48,6	5,41
14625280	Königswartha	ohne Senioren/-innen	6,2	95,6	4,5	51,2	3,97
14625280	Königswartha	mit Senioren/-innen und Jüngeren	(2,1)	113,9	5,6	81,5	4,05
14625280	Königswartha	mit ausschließlich Senioren/-innen	(1,2)	87,0	4,4	55,8	3,81
14625290	Kubschütz	ohne Senioren/-innen	10,2	109,3	5,0	68,6	4,56
14625290	Kubschütz	mit Senioren/-innen und Jüngeren	(2,0)	119,6	6,0	94,2	4,46
14625290	Kubschütz	mit ausschließlich Senioren/-innen	(1,0)	99,0	4,9	79,8	4,29
14625300	Laußnitz	ohne Senioren/-innen	7,8	108,1	5,1	79,3	4,88
14625300	Laußnitz	mit Senioren/-innen und Jüngeren	-	116,4	5,7	93,6	5,09
14625300	Laußnitz	mit ausschließlich Senioren/-innen	(2,6)	94,9	4,8	69,7	4,70

AGS	Kreisfreie Stadt Gemeinde Landkreis Land	Merkmal	Haushalte					Haushalte in Gebäuden mit Baujahr bis 1949 in %	Haushalte in Gebäuden mit Baujahr von 1950 bis 2009 in %
14625310	Lauta, Stadt	ohne Senioren/-innen	2.469	53,8	46,1	52,2	45,1		
14625310	Lauta, Stadt	mit Senioren/-innen und Jüngeren	392	78,8	20,9	65,1	33,4		
14625310	Lauta, Stadt	mit ausschließlich Senioren/-innen	1.385	53,8	46,4	53,7	43,7		
14625320	Lichtenberg	ohne Senioren/-innen	430	73,7	26,5	49,8	41,4		
14625320	Lichtenberg	mit Senioren/-innen und Jüngeren	61	94,9	(4,9)	68,9	26,2		
14625320	Lichtenberg	mit ausschließlich Senioren/-innen	220	79,5	20,5	60,5	38,2		
14625330	Lohsa	ohne Senioren/-innen	1.302	73,3	26,8	25,7	67,9		
14625330	Lohsa	mit Senioren/-innen und Jüngeren	340	91,2	9,7	30,9	66,8		
14625330	Lohsa	mit ausschließlich Senioren/-innen	738	69,2	30,9	30,9	67,8		
14625340	Malschwitz	ohne Senioren/-innen	1.207	79,6	20,7	43,5	49,7		
14625340	Malschwitz	mit Senioren/-innen und Jüngeren	281	92,2	9,3	57,7	41,3		
14625340	Malschwitz	mit ausschließlich Senioren/-innen	570	86,8	13,0	50,4	48,9		
14625350	Nebelschütz	ohne Senioren/-innen	291	79,7	19,2	34,4	53,3		
14625350	Nebelschütz	mit Senioren/-innen und Jüngeren	72	94,3	(5,6)	40,3	48,6		
14625350	Nebelschütz	mit ausschließlich Senioren/-innen	91	89,0	11,0	34,1	62,6		
14625360	Neschwitz	ohne Senioren/-innen	607	83,7	16,5	36,9	52,9		
14625360	Neschwitz	mit Senioren/-innen und Jüngeren	133	93,9	(6,0)	48,9	50,4		
14625360	Neschwitz	mit ausschließlich Senioren/-innen	340	77,1	23,5	42,4	56,5		
14625370	Neukirch	ohne Senioren/-innen	465	81,5	18,1	45,6	47,3		
14625370	Neukirch	mit Senioren/-innen und Jüngeren	76	100,0	-	61,8	40,8		
14625370	Neukirch	mit ausschließlich Senioren/-innen	178	87,6	13,5	59,6	37,6		
14625380	Neukirch/Lausitz	ohne Senioren/-innen	1.317	58,7	41,2	45,3	49,4		
14625380	Neukirch/Lausitz	mit Senioren/-innen und Jüngeren	261	87,7	13,0	59,0	39,5		
14625380	Neukirch/Lausitz	mit ausschließlich Senioren/-innen	706	65,7	34,6	51,3	48,3		
14625390	Obergurig	ohne Senioren/-innen	556	78,8	21,6	47,5	36,5		
14625390	Obergurig	mit Senioren/-innen und Jüngeren	117	92,4	(7,7)	57,3	43,6		
14625390	Obergurig	mit ausschließlich Senioren/-innen	257	78,2	22,6	54,9	42,0		
14625410	Ohorn	ohne Senioren/-innen	652	77,1	22,7	48,5	36,3		
14625410	Ohorn	mit Senioren/-innen und Jüngeren	97	97,0	(3,1)	61,9	35,1		
14625410	Ohorn	mit ausschließlich Senioren/-innen	281	79,7	19,9	63,0	35,2		
14625420	Oßling	ohne Senioren/-innen	530	79,6	20,0	41,7	50,9		
14625420	Oßling	mit Senioren/-innen und Jüngeren	129	95,3	(4,7)	55,0	43,4		
14625420	Oßling	mit ausschließlich Senioren/-innen	238	81,9	17,6	53,4	45,4		
14625430	Ottendorf-Okrilla	ohne Senioren/-innen	2.882	67,1	32,7	29,6	56,7		
14625430	Ottendorf-Okrilla	mit Senioren/-innen und Jüngeren	479	82,7	16,9	45,9	52,0		
14625430	Ottendorf-Okrilla	mit ausschließlich Senioren/-innen	1.241	67,1	33,0	42,2	55,0		
14625440	Panschwitz-Kuckau	ohne Senioren/-innen	473	74,4	25,4	34,9	57,3		
14625440	Panschwitz-Kuckau	mit Senioren/-innen und Jüngeren	128	96,9	(3,1)	48,4	50,8		
14625440	Panschwitz-Kuckau	mit ausschließlich Senioren/-innen	201	72,6	26,9	42,8	55,2		
14625450	Pulsnitz, Stadt	ohne Senioren/-innen	2.243	48,9	51,2	53,1	42,6		
14625450	Pulsnitz, Stadt	mit Senioren/-innen und Jüngeren	306	77,8	22,9	62,7	35,6		
14625450	Pulsnitz, Stadt	mit ausschließlich Senioren/-innen	1.075	51,4	48,3	50,6	49,2		
14625460	Puschwitz	ohne Senioren/-innen	217	66,8	33,6	24,0	70,0		
14625460	Puschwitz	mit Senioren/-innen und Jüngeren	43	90,2	(9,3)	39,5	46,5		
14625460	Puschwitz	mit ausschließlich Senioren/-innen	97	52,6	44,3	23,7	77,3		
14625470	Räckelwitz	ohne Senioren/-innen	244	86,9	12,3	28,3	53,7		
14625470	Räckelwitz	mit Senioren/-innen und Jüngeren	51	94,0	(5,9)	25,5	75,0		
14625470	Räckelwitz	mit ausschließlich Senioren/-innen	92	88,3	12,0	33,7	67,4		
14625480	Radeberg, Stadt	ohne Senioren/-innen	6.117	33,3	66,7	37,9	53,1		
14625480	Radeberg, Stadt	mit Senioren/-innen und Jüngeren	606	67,5	33,2	40,1	56,6		
14625480	Radeberg, Stadt	mit ausschließlich Senioren/-innen	2.825	32,5	67,6	31,5	65,8		
14625490	Radibor	ohne Senioren/-innen	717	84,2	15,9	40,2	51,3		
14625490	Radibor	mit Senioren/-innen und Jüngeren	230	97,4	(2,6)	47,4	49,1		
14625490	Radibor	mit ausschließlich Senioren/-innen	312	90,7	9,9	51,0	49,0		
14625500	Ralbitz-Rosenthal	ohne Senioren/-innen	393	93,1	6,9	25,4	53,9		
14625500	Ralbitz-Rosenthal	mit Senioren/-innen und Jüngeren	105	100,0	-	40,0	61,0		
14625500	Ralbitz-Rosenthal	mit ausschließlich Senioren/-innen	120	95,8	(4,2)	37,5	59,2		
14625510	Rammenau	ohne Senioren/-innen	344	85,2	14,5	46,5	44,5		
14625510	Rammenau	mit Senioren/-innen und Jüngeren	71	95,7	(4,2)	63,4	33,8		
14625510	Rammenau	mit ausschließlich Senioren/-innen	162	90,1	11,1	65,4	34,6		
14625525	Schirgiswalde-Kirschau, Stadt	ohne Senioren/-innen	1.582	65,2	34,6	59,4	35,6		
14625525	Schirgiswalde-Kirschau, Stadt	mit Senioren/-innen und Jüngeren	353	91,2	8,2	63,2	36,8		
14625525	Schirgiswalde-Kirschau, Stadt	mit ausschließlich Senioren/-innen	860	70,9	28,7	68,1	31,0		
14625530	Schmölln-Putzkau	ohne Senioren/-innen	764	78,5	21,1	55,1	39,4		
14625530	Schmölln-Putzkau	mit Senioren/-innen und Jüngeren	179	97,2	(2,8)	61,5	37,4		
14625530	Schmölln-Putzkau	mit ausschließlich Senioren/-innen	401	83,0	16,5	57,1	42,4		
14625550	Schwepnitz	ohne Senioren/-innen	698	65,9	33,7	35,1	57,3		
14625550	Schwepnitz	mit Senioren/-innen und Jüngeren	133	88,0	12,8	49,6	49,6		
14625550	Schwepnitz	mit ausschließlich Senioren/-innen	331	74,0	25,7	39,6	55,9		
14625560	Sohland a. d. Spree	ohne Senioren/-innen	1.638	76,4	23,3	58,4	37,5		
14625560	Sohland a. d. Spree	mit Senioren/-innen und Jüngeren	402	92,5	7,5	63,4	35,1		
14625560	Sohland a. d. Spree	mit ausschließlich Senioren/-innen	877	79,1	20,6	66,0	33,6		

AGS	Kreisfreie Stadt Gemeinde Landkreis Land	Merkmal	Haushalte in Gebäuden mit Baujahr 2010 und später in %	Wohnfläche je Wohnung und Haushalt in m ²	Zahl der Räume je Wohnung und Haushalt	Wohneigen- tumsquote in %	Durchschnittliche monatliche Nettokaltmiete je m ² in EUR
14625310	Lauta, Stadt	ohne Senioren/-innen	2,5	84,4	4,1	43,3	5,00
14625310	Lauta, Stadt	mit Senioren/-innen und Jüngeren	(1,8)	99,3	5,0	74,5	4,88
14625310	Lauta, Stadt	mit ausschließlich Senioren/-innen	2,5	76,0	3,9	46,3	5,53
14625320	Lichtenberg	ohne Senioren/-innen	8,8	103,1	4,7	65,8	5,45
14625320	Lichtenberg	mit Senioren/-innen und Jüngeren	(4,9)	104,7	5,3	92,1	5,13
14625320	Lichtenberg	mit ausschließlich Senioren/-innen	(1,4)	88,1	4,4	66,8	5,14
14625330	Lohsa	ohne Senioren/-innen	6,7	102,8	4,8	74,6	5,01
14625330	Lohsa	mit Senioren/-innen und Jüngeren	(2,4)	116,9	5,8	89,7	4,55
14625330	Lohsa	mit ausschließlich Senioren/-innen	(0,7)	87,8	4,5	74,9	4,99
14625340	Malschwitz	ohne Senioren/-innen	7,5	106,7	5,1	72,3	4,32
14625340	Malschwitz	mit Senioren/-innen und Jüngeren	(1,8)	113,2	5,7	86,7	3,85
14625340	Malschwitz	mit ausschließlich Senioren/-innen	(0,9)	91,7	4,8	77,4	3,97
14625350	Nebelschütz	ohne Senioren/-innen	12,4	122,6	5,8	76,3	4,64
14625350	Nebelschütz	mit Senioren/-innen und Jüngeren	(4,2)	129,0	6,5	88,7	6,73
14625350	Nebelschütz	mit ausschließlich Senioren/-innen	(3,3)	103,6	5,6	80,2	4,76
14625360	Neschwitz	ohne Senioren/-innen	10,0	113,5	5,1	75,3	4,40
14625360	Neschwitz	mit Senioren/-innen und Jüngeren	-	114,2	5,9	90,1	3,55
14625360	Neschwitz	mit ausschließlich Senioren/-innen	(1,2)	91,8	4,6	67,6	4,32
14625370	Neukirch	ohne Senioren/-innen	7,7	108,5	5,0	79,6	4,75
14625370	Neukirch	mit Senioren/-innen und Jüngeren	-	108,7	5,9	96,0	7,13
14625370	Neukirch	mit ausschließlich Senioren/-innen	(1,7)	87,1	4,7	64,0	4,20
14625380	Neukirch/Lausitz	ohne Senioren/-innen	5,4	94,1	4,4	53,2	5,09
14625380	Neukirch/Lausitz	mit Senioren/-innen und Jüngeren	(1,9)	112,6	5,4	82,4	5,06
14625380	Neukirch/Lausitz	mit ausschließlich Senioren/-innen	(1,1)	83,4	4,3	56,8	4,73
14625390	Obergurig	ohne Senioren/-innen	15,8	110,2	4,9	73,9	5,25
14625390	Obergurig	mit Senioren/-innen und Jüngeren	(2,6)	115,3	5,7	91,5	6,11
14625390	Obergurig	mit ausschließlich Senioren/-innen	(3,1)	92,0	4,5	67,3	4,68
14625410	Ohorn	ohne Senioren/-innen	15,3	107,8	4,8	73,3	5,20
14625410	Ohorn	mit Senioren/-innen und Jüngeren	-	112,7	5,7	94,7	(5,34)
14625410	Ohorn	mit ausschließlich Senioren/-innen	(1,1)	92,3	4,6	66,9	5,21
14625420	Oßling	ohne Senioren/-innen	7,9	111,1	5,1	72,8	4,86
14625420	Oßling	mit Senioren/-innen und Jüngeren	(2,3)	113,7	6,0	91,5	5,30
14625420	Oßling	mit ausschließlich Senioren/-innen	(1,3)	94,7	5,0	75,6	4,80
14625430	Ottendorf-Okrilla	ohne Senioren/-innen	13,7	100,5	4,5	62,5	5,89
14625430	Ottendorf-Okrilla	mit Senioren/-innen und Jüngeren	(1,9)	105,0	5,1	79,5	5,37
14625430	Ottendorf-Okrilla	mit ausschließlich Senioren/-innen	2,8	83,0	4,2	57,0	5,53
14625440	Panschwitz-Kuckau	ohne Senioren/-innen	8,0	112,2	5,3	72,0	4,85
14625440	Panschwitz-Kuckau	mit Senioren/-innen und Jüngeren	-	131,7	6,8	93,1	4,59
14625440	Panschwitz-Kuckau	mit ausschließlich Senioren/-innen	(2,0)	94,5	4,9	67,2	4,83
14625450	Pulsnitz, Stadt	ohne Senioren/-innen	4,3	88,1	4,1	43,9	5,57
14625450	Pulsnitz, Stadt	mit Senioren/-innen und Jüngeren	(1,6)	103,3	5,2	76,8	5,27
14625450	Pulsnitz, Stadt	mit ausschließlich Senioren/-innen	(0,3)	76,4	3,9	45,9	5,77
14625460	Puschwitz	ohne Senioren/-innen	5,5	105,3	4,7	65,0	4,39
14625460	Puschwitz	mit Senioren/-innen und Jüngeren	-	104,1	5,6	87,8	4,01
14625460	Puschwitz	mit ausschließlich Senioren/-innen	(3,1)	74,7	4,1	63,9	4,28
14625470	Räckelwitz	ohne Senioren/-innen	17,6	135,1	6,0	86,4	4,56
14625470	Räckelwitz	mit Senioren/-innen und Jüngeren	-	134,2	6,9	100,0	-
14625470	Räckelwitz	mit ausschließlich Senioren/-innen	(5,4)	110,3	5,5	81,5	3,67
14625480	Radeberg, Stadt	ohne Senioren/-innen	8,9	83,0	3,8	32,4	5,85
14625480	Radeberg, Stadt	mit Senioren/-innen und Jüngeren	3,6	102,7	4,8	65,5	5,52
14625480	Radeberg, Stadt	mit ausschließlich Senioren/-innen	2,7	72,9	3,6	29,9	5,59
14625490	Radibor	ohne Senioren/-innen	8,4	112,5	5,3	76,8	4,50
14625490	Radibor	mit Senioren/-innen und Jüngeren	(1,3)	117,4	6,0	91,7	4,27
14625490	Radibor	mit ausschließlich Senioren/-innen	-	97,8	5,0	76,6	4,01
14625500	Ralbitz-Rosenthal	ohne Senioren/-innen	21,1	126,3	5,9	87,3	4,60
14625500	Ralbitz-Rosenthal	mit Senioren/-innen und Jüngeren	-	132,5	6,5	97,1	-
14625500	Ralbitz-Rosenthal	mit ausschließlich Senioren/-innen	(3,3)	97,6	5,3	80,0	4,50
14625510	Rammenau	ohne Senioren/-innen	7,6	112,3	5,1	80,2	5,37
14625510	Rammenau	mit Senioren/-innen und Jüngeren	(4,2)	120,5	5,8	95,5	4,94
14625510	Rammenau	mit ausschließlich Senioren/-innen	(2,5)	96,8	4,6	80,9	5,20
14625525	Schirgiswalde-Kirschau, Stadt	ohne Senioren/-innen	4,8	96,2	4,6	59,7	4,81
14625525	Schirgiswalde-Kirschau, Stadt	mit Senioren/-innen und Jüngeren	(0,8)	113,9	5,7	90,0	4,40
14625525	Schirgiswalde-Kirschau, Stadt	mit ausschließlich Senioren/-innen	(0,5)	85,2	4,4	62,1	4,41
14625530	Schmölln-Putzkau	ohne Senioren/-innen	5,5	102,4	4,9	71,5	4,70
14625530	Schmölln-Putzkau	mit Senioren/-innen und Jüngeren	(3,4)	107,5	5,8	95,6	3,54
14625530	Schmölln-Putzkau	mit ausschließlich Senioren/-innen	(0,7)	87,2	4,6	74,1	4,21
14625550	Schwepnitz	ohne Senioren/-innen	7,0	98,3	4,8	62,2	4,75
14625550	Schwepnitz	mit Senioren/-innen und Jüngeren	(2,3)	117,5	5,8	85,0	4,23
14625550	Schwepnitz	mit ausschließlich Senioren/-innen	3,3	88,4	4,6	68,6	4,62
14625560	Sohland a. d. Spree	ohne Senioren/-innen	3,8	99,9	4,7	67,5	4,69
14625560	Sohland a. d. Spree	mit Senioren/-innen und Jüngeren	(1,7)	106,5	5,5	92,3	4,74
14625560	Sohland a. d. Spree	mit ausschließlich Senioren/-innen	(0,8)	85,5	4,4	69,7	4,77

AGS	Kreisfreie Stadt Gemeinde Landkreis Land	Merkmal	Haushalte	Haushalte in Gebäuden mit 1 und 2 Wohnungen in %	Haushalte in Gebäuden mit 3 und mehr Wohnungen in %	Haushalte in Gebäuden mit Baujahr bis 1949 in %	Haushalte in Gebäuden mit Baujahr von 1950 bis 2009 in %
14625570	Spreetal	ohne Senioren/-innen	468	83,1	16,7	47,2	45,7
14625570	Spreetal	mit Senioren/-innen und Jüngeren	100	94,9	(5,0)	41,0	56,0
14625570	Spreetal	mit ausschließlich Senioren/-innen	260	78,1	21,9	43,5	53,5
14625580	Steina	ohne Senioren/-innen	430	90,9	9,3	60,7	31,2
14625580	Steina	mit Senioren/-innen und Jüngeren	90	96,7	(3,3)	64,4	33,3
14625580	Steina	mit ausschließlich Senioren/-innen	181	95,7	(4,4)	81,2	18,8
14625590	Steinigtwolmsdorf	ohne Senioren/-innen	700	81,9	18,7	59,9	30,6
14625590	Steinigtwolmsdorf	mit Senioren/-innen und Jüngeren	170	97,6	(2,4)	64,7	34,1
14625590	Steinigtwolmsdorf	mit ausschließlich Senioren/-innen	438	88,8	11,6	65,1	31,5
14625600	Wachau	ohne Senioren/-innen	1.214	67,0	32,8	39,7	50,7
14625600	Wachau	mit Senioren/-innen und Jüngeren	214	92,1	8,4	57,9	39,3
14625600	Wachau	mit ausschließlich Senioren/-innen	473	81,4	18,8	55,8	44,0
14625610	Weißenberg, Stadt	ohne Senioren/-innen	769	76,2	24,3	48,6	45,6
14625610	Weißenberg, Stadt	mit Senioren/-innen und Jüngeren	199	95,4	(4,5)	53,8	42,7
14625610	Weißenberg, Stadt	mit ausschließlich Senioren/-innen	331	79,5	20,2	48,6	50,8
14625630	Wilthen, Stadt	ohne Senioren/-innen	1.380	42,2	58,1	37,9	59,1
14625630	Wilthen, Stadt	mit Senioren/-innen und Jüngeren	205	71,2	28,8	48,3	51,7
14625630	Wilthen, Stadt	mit ausschließlich Senioren/-innen	906	36,5	63,7	32,0	66,0
14625640	Wittichenau, Stadt	ohne Senioren/-innen	1.516	72,5	27,6	24,0	62,5
14625640	Wittichenau, Stadt	mit Senioren/-innen und Jüngeren	352	92,0	9,1	34,1	62,8
14625640	Wittichenau, Stadt	mit ausschließlich Senioren/-innen	575	73,2	27,3	35,8	61,9
14626	Görlitz	ohne Senioren/-innen	73.581	42,8	57,2	53,8	42,9
14626	Görlitz	mit Senioren/-innen und Jüngeren	10.869	73,1	26,9	53,7	45,1
14626	Görlitz	mit ausschließlich Senioren/-innen	41.922	45,1	54,9	44,3	54,3
14626010	Bad Muskau, Stadt	ohne Senioren/-innen	1.037	43,1	57,2	43,7	52,0
14626010	Bad Muskau, Stadt	mit Senioren/-innen und Jüngeren	173	76,9	21,4	50,9	47,4
14626010	Bad Muskau, Stadt	mit ausschließlich Senioren/-innen	560	48,0	52,3	36,4	62,9
14626020	Beiersdorf	ohne Senioren/-innen	293	86,0	13,7	56,7	38,6
14626020	Beiersdorf	mit Senioren/-innen und Jüngeren	64	95,6	(4,7)	56,3	37,5
14626020	Beiersdorf	mit ausschließlich Senioren/-innen	164	93,2	6,7	56,1	42,1
14626030	Bernstadt a. d. Eigen, Stadt	ohne Senioren/-innen	862	66,0	33,6	52,6	44,9
14626030	Bernstadt a. d. Eigen, Stadt	mit Senioren/-innen und Jüngeren	172	90,1	10,5	55,8	43,6
14626030	Bernstadt a. d. Eigen, Stadt	mit ausschließlich Senioren/-innen	494	75,1	25,1	58,1	41,7
14626050	Bertsdorf-Hörnitz	ohne Senioren/-innen	514	89,5	10,9	67,3	30,0
14626050	Bertsdorf-Hörnitz	mit Senioren/-innen und Jüngeren	112	96,3	(3,6)	66,1	30,4
14626050	Bertsdorf-Hörnitz	mit ausschließlich Senioren/-innen	305	93,1	7,9	66,2	34,8
14626060	Boxberg/O.L.	ohne Senioren/-innen	1.036	73,9	26,4	36,6	58,3
14626060	Boxberg/O.L.	mit Senioren/-innen und Jüngeren	298	93,0	6,7	38,9	60,4
14626060	Boxberg/O.L.	mit ausschließlich Senioren/-innen	631	70,5	29,3	40,1	59,1
14626070	Dürrhennersdorf	ohne Senioren/-innen	230	69,6	31,3	56,5	38,7
14626070	Dürrhennersdorf	mit Senioren/-innen und Jüngeren	57	89,1	(10,5)	63,2	42,1
14626070	Dürrhennersdorf	mit ausschließlich Senioren/-innen	158	72,2	29,7	73,4	27,2
14626085	Ebersbach-Neugersdorf, Stadt	ohne Senioren/-innen	3.103	51,0	49,0	59,3	38,4
14626085	Ebersbach-Neugersdorf, Stadt	mit Senioren/-innen und Jüngeren	544	73,5	27,2	69,1	30,7
14626085	Ebersbach-Neugersdorf, Stadt	mit ausschließlich Senioren/-innen	2.359	47,6	52,4	50,2	48,2
14626100	Gablenz	ohne Senioren/-innen	379	87,9	11,3	36,7	57,0
14626100	Gablenz	mit Senioren/-innen und Jüngeren	125	96,1	(4,0)	36,0	59,2
14626100	Gablenz	mit ausschließlich Senioren/-innen	205	92,2	9,3	36,6	61,5
14626110	Görlitz, Stadt, Hochschulstadt	ohne Senioren/-innen	19.053	13,7	86,4	62,8	34,9
14626110	Görlitz, Stadt, Hochschulstadt	mit Senioren/-innen und Jüngeren	1.542	34,2	66,1	49,8	48,4
14626110	Görlitz, Stadt, Hochschulstadt	mit ausschließlich Senioren/-innen	9.894	14,8	85,2	37,5	61,4
14626120	Groß Düben	ohne Senioren/-innen	258	86,8	11,2	32,9	54,7
14626120	Groß Düben	mit Senioren/-innen und Jüngeren	70	95,9	(4,3)	37,1	65,7
14626120	Groß Düben	mit ausschließlich Senioren/-innen	123	93,4	(6,5)	32,5	65,9
14626140	Großschönau	ohne Senioren/-innen	1.360	57,2	42,7	64,2	34,5
14626140	Großschönau	mit Senioren/-innen und Jüngeren	276	83,3	18,1	70,7	28,3
14626140	Großschönau	mit ausschließlich Senioren/-innen	973	59,2	41,2	61,5	38,3
14626150	Großschweidnitz	ohne Senioren/-innen	335	60,0	40,6	50,1	43,0
14626150	Großschweidnitz	mit Senioren/-innen und Jüngeren	61	88,3	(11,5)	42,6	52,5
14626150	Großschweidnitz	mit ausschließlich Senioren/-innen	137	74,5	25,5	45,3	52,6
14626160	Hähnichen	ohne Senioren/-innen	313	91,7	8,6	51,4	45,7
14626160	Hähnichen	mit Senioren/-innen und Jüngeren	74	96,0	(4,1)	52,7	45,9
14626160	Hähnichen	mit ausschließlich Senioren/-innen	124	92,9	(7,3)	58,1	42,7
14626170	Hainewalde	ohne Senioren/-innen	416	84,6	15,9	65,6	32,0
14626170	Hainewalde	mit Senioren/-innen und Jüngeren	80	95,1	(5,0)	66,3	36,3
14626170	Hainewalde	mit ausschließlich Senioren/-innen	234	86,8	14,1	68,8	31,6
14626180	Herrnhut, Stadt	ohne Senioren/-innen	1.475	71,0	28,9	64,8	31,7
14626180	Herrnhut, Stadt	mit Senioren/-innen und Jüngeren	309	86,1	13,3	63,8	35,3
14626180	Herrnhut, Stadt	mit ausschließlich Senioren/-innen	775	72,1	27,6	60,8	35,5
14626190	Hohendubrau	ohne Senioren/-innen	487	81,9	17,2	41,9	50,3
14626190	Hohendubrau	mit Senioren/-innen und Jüngeren	102	96,2	(3,9)	53,9	45,1
14626190	Hohendubrau	mit ausschließlich Senioren/-innen	240	89,6	11,3	55,8	44,2

AGS	Kreisfreie Stadt Gemeinde Landkreis Land	Merkmal	Haushalte in Gebäuden mit Baujahr 2010 und später in %	Wohnfläche je Wohnung und Haushalt in m ²	Zahl der Räume je Wohnung und Haushalt	Wohneigen- tumsquote in %	Durchschnittliche monatliche Nettokaltmiete je m ² in EUR
14625570	Spreetal	ohne Senioren/-innen	6,4	112,7	5,0	80,3	4,51
14625570	Spreetal	mit Senioren/-innen und Jüngeren	(3,0)	120,6	5,8	94,1	3,95
14625570	Spreetal	mit ausschließlich Senioren/-innen	(3,1)	93,7	4,7	71,9	4,72
14625580	Steina	ohne Senioren/-innen	9,1	117,5	5,2	83,5	5,38
14625580	Steina	mit Senioren/-innen und Jüngeren	-	113,3	5,7	91,3	4,65
14625580	Steina	mit ausschließlich Senioren/-innen	-	96,1	4,8	86,7	5,53
14625590	Steinigtwolmsdorf	ohne Senioren/-innen	9,4	101,8	4,7	69,3	4,57
14625590	Steinigtwolmsdorf	mit Senioren/-innen und Jüngeren	(1,8)	110,2	5,6	94,0	4,05
14625590	Steinigtwolmsdorf	mit ausschließlich Senioren/-innen	2,7	90,8	4,7	78,8	4,40
14625600	Wachau	ohne Senioren/-innen	9,1	98,9	4,5	63,0	5,63
14625600	Wachau	mit Senioren/-innen und Jüngeren	(2,3)	112,9	5,5	90,2	4,96
14625600	Wachau	mit ausschließlich Senioren/-innen	(0,6)	87,2	4,5	72,3	5,25
14625610	Weißenberg, Stadt	ohne Senioren/-innen	6,1	107,1	4,9	74,5	4,66
14625610	Weißenberg, Stadt	mit Senioren/-innen und Jüngeren	(1,5)	115,4	5,8	94,4	4,20
14625610	Weißenberg, Stadt	mit ausschließlich Senioren/-innen	(0,9)	89,7	4,7	74,5	4,71
14625630	Wilthen, Stadt	ohne Senioren/-innen	3,1	84,8	3,8	38,7	4,39
14625630	Wilthen, Stadt	mit Senioren/-innen und Jüngeren	(1,5)	99,3	4,9	70,7	4,31
14625630	Wilthen, Stadt	mit ausschließlich Senioren/-innen	2,2	73,0	3,5	34,2	4,41
14625640	Wittichenau, Stadt	ohne Senioren/-innen	13,4	112,0	5,0	66,2	5,37
14625640	Wittichenau, Stadt	mit Senioren/-innen und Jüngeren	(1,7)	120,3	5,9	89,2	4,90
14625640	Wittichenau, Stadt	mit ausschließlich Senioren/-innen	2,6	91,8	4,4	59,8	6,16
14626	Görlitz	ohne Senioren/-innen	3,3	87,0	4,1	40,2	4,76
14626	Görlitz	mit Senioren/-innen und Jüngeren	1,2	105,2	5,2	72,2	4,56
14626	Görlitz	mit ausschließlich Senioren/-innen	1,4	78,1	4,0	42,5	4,72
14626010	Bad Muskau, Stadt	ohne Senioren/-innen	4,1	84,9	4,1	39,2	4,72
14626010	Bad Muskau, Stadt	mit Senioren/-innen und Jüngeren	(1,7)	112,4	5,3	76,9	4,46
14626010	Bad Muskau, Stadt	mit ausschließlich Senioren/-innen	1,8	80,5	4,2	44,5	4,62
14626020	Beiersdorf	ohne Senioren/-innen	5,1	98,8	4,9	70,3	4,59
14626020	Beiersdorf	mit Senioren/-innen und Jüngeren	-	111,3	5,1	92,4	(4,10)
14626020	Beiersdorf	mit ausschließlich Senioren/-innen	(2,4)	87,5	4,5	61,6	4,33
14626030	Bernstadt a. d. Eigen, Stadt	ohne Senioren/-innen	3,1	100,8	4,8	65,4	4,21
14626030	Bernstadt a. d. Eigen, Stadt	mit Senioren/-innen und Jüngeren	-	109,0	5,6	90,1	4,13
14626030	Bernstadt a. d. Eigen, Stadt	mit ausschließlich Senioren/-innen	-	87,3	4,7	77,1	4,36
14626050	Bertsdorf-Hörnitz	ohne Senioren/-innen	2,9	106,9	4,8	82,3	4,30
14626050	Bertsdorf-Hörnitz	mit Senioren/-innen und Jüngeren	-	110,3	5,6	92,6	4,27
14626050	Bertsdorf-Hörnitz	mit ausschließlich Senioren/-innen	-	97,2	4,8	86,6	4,51
14626060	Boxberg/O.L.	ohne Senioren/-innen	4,8	102,0	5,0	69,8	4,69
14626060	Boxberg/O.L.	mit Senioren/-innen und Jüngeren	-	117,9	6,1	89,6	4,20
14626060	Boxberg/O.L.	mit ausschließlich Senioren/-innen	(0,8)	87,3	4,8	64,3	4,62
14626070	Dürrhennersdorf	ohne Senioren/-innen	4,3	99,7	4,6	64,3	4,72
14626070	Dürrhennersdorf	mit Senioren/-innen und Jüngeren	-	106,3	5,3	87,3	4,52
14626070	Dürrhennersdorf	mit ausschließlich Senioren/-innen	(1,9)	83,3	4,3	63,3	5,12
14626085	Ebersbach-Neugersdorf, Stadt	ohne Senioren/-innen	2,3	85,8	4,2	44,4	4,48
14626085	Ebersbach-Neugersdorf, Stadt	mit Senioren/-innen und Jüngeren	-	99,4	5,1	71,9	4,32
14626085	Ebersbach-Neugersdorf, Stadt	mit ausschließlich Senioren/-innen	1,5	75,3	4,0	43,1	4,63
14626100	Gablenz	ohne Senioren/-innen	5,8	114,9	5,1	78,6	5,04
14626100	Gablenz	mit Senioren/-innen und Jüngeren	-	115,4	5,6	91,4	4,61
14626100	Gablenz	mit ausschließlich Senioren/-innen	-	103,1	4,9	79,5	4,51
14626110	Görlitz, Stadt, Hochschulstadt	ohne Senioren/-innen	2,2	75,8	3,6	14,9	4,85
14626110	Görlitz, Stadt, Hochschulstadt	mit Senioren/-innen und Jüngeren	1,8	92,7	4,4	37,6	4,67
14626110	Görlitz, Stadt, Hochschulstadt	mit ausschließlich Senioren/-innen	1,1	69,8	3,7	16,6	4,79
14626120	Groß Düben	ohne Senioren/-innen	9,7	122,8	5,3	84,9	4,91
14626120	Groß Düben	mit Senioren/-innen und Jüngeren	-	126,4	6,3	94,2	(4,30)
14626120	Groß Düben	mit ausschließlich Senioren/-innen	(2,4)	101,6	4,8	82,1	4,74
14626140	Großschönau	ohne Senioren/-innen	1,4	92,2	4,3	52,4	4,09
14626140	Großschönau	mit Senioren/-innen und Jüngeren	-	109,7	5,2	78,6	3,94
14626140	Großschönau	mit ausschließlich Senioren/-innen	(0,6)	81,7	4,1	54,0	4,06
14626150	Großschweidnitz	ohne Senioren/-innen	7,2	93,4	4,6	57,6	4,63
14626150	Großschweidnitz	mit Senioren/-innen und Jüngeren	-	112,7	5,7	93,3	4,64
14626150	Großschweidnitz	mit ausschließlich Senioren/-innen	-	93,9	4,8	71,5	4,11
14626160	Hähnichen	ohne Senioren/-innen	(2,9)	113,5	5,3	88,1	4,10
14626160	Hähnichen	mit Senioren/-innen und Jüngeren	-	114,1	5,8	93,0	3,00
14626160	Hähnichen	mit ausschließlich Senioren/-innen	-	95,4	5,0	81,5	3,93
14626170	Hainewalde	ohne Senioren/-innen	(1,9)	104,7	4,7	75,2	3,98
14626170	Hainewalde	mit Senioren/-innen und Jüngeren	-	107,1	5,1	91,5	(2,27)
14626170	Hainewalde	mit ausschließlich Senioren/-innen	(1,3)	89,0	4,5	70,9	4,39
14626180	Herrnhut, Stadt	ohne Senioren/-innen	3,5	100,8	4,7	61,3	4,48
14626180	Herrnhut, Stadt	mit Senioren/-innen und Jüngeren	-	111,9	5,3	82,8	4,24
14626180	Herrnhut, Stadt	mit ausschließlich Senioren/-innen	3,7	89,8	4,5	67,1	4,59
14626190	Hohendubrau	ohne Senioren/-innen	7,4	109,2	5,1	77,4	4,42
14626190	Hohendubrau	mit Senioren/-innen und Jüngeren	-	120,9	5,9	100,0	-
14626190	Hohendubrau	mit ausschließlich Senioren/-innen	-	96,6	5,1	82,1	4,25

AGS	Kreisfreie Stadt Gemeinde Landkreis Land	Merkmal	Haushalte	Haushalte in Gebäuden mit 1 und 2 Wohnungen in %	Haushalte in Gebäuden mit 3 und mehr Wohnungen in %	Haushalte in Gebäuden mit Baujahr bis 1949 in %	Haushalte in Gebäuden mit Baujahr von 1950 bis 2009 in %
14626200	Horka	ohne Senioren/-innen	412	86,4	12,9	47,1	46,1
14626200	Horka	mit Senioren/-innen und Jüngeren	86	96,6	(3,5)	50,0	47,7
14626200	Horka	mit ausschließlich Senioren/-innen	235	94,9	6,8	55,3	45,5
14626210	Jonsdorf, Kurort	ohne Senioren/-innen	336	82,4	17,3	54,2	40,2
14626210	Jonsdorf, Kurort	mit Senioren/-innen und Jüngeren	86	93,9	(5,8)	59,3	36,0
14626210	Jonsdorf, Kurort	mit ausschließlich Senioren/-innen	277	83,4	15,9	66,4	32,9
14626230	Kodersdorf	ohne Senioren/-innen	659	71,3	28,7	35,5	56,8
14626230	Kodersdorf	mit Senioren/-innen und Jüngeren	110	87,3	10,0	40,0	57,3
14626230	Kodersdorf	mit ausschließlich Senioren/-innen	300	78,3	21,3	48,7	50,3
14626240	Königshain	ohne Senioren/-innen	317	81,1	18,6	40,7	50,8
14626240	Königshain	mit Senioren/-innen und Jüngeren	49	84,4	(14,3)	49,0	44,9
14626240	Königshain	mit ausschließlich Senioren/-innen	145	89,0	11,7	48,3	51,0
14626245	Kottmar	ohne Senioren/-innen	1.773	79,4	20,4	67,2	28,8
14626245	Kottmar	mit Senioren/-innen und Jüngeren	413	92,7	7,7	66,1	32,2
14626245	Kottmar	mit ausschließlich Senioren/-innen	1.100	83,7	16,0	72,6	26,3
14626250	Krauschwitz i.d. O.L.	ohne Senioren/-innen	842	77,3	22,3	54,8	41,9
14626250	Krauschwitz i.d. O.L.	mit Senioren/-innen und Jüngeren	179	93,3	7,8	52,5	48,6
14626250	Krauschwitz i.d. O.L.	mit ausschließlich Senioren/-innen	464	79,5	20,9	51,1	48,5
14626260	Kreba-Neudorf	ohne Senioren/-innen	238	81,5	18,5	48,7	45,0
14626260	Kreba-Neudorf	mit Senioren/-innen und Jüngeren	50	100,0	-	42,0	52,0
14626260	Kreba-Neudorf	mit ausschließlich Senioren/-innen	124	90,6	9,7	47,6	54,0
14626270	Lawalde	ohne Senioren/-innen	424	88,0	11,8	41,0	53,1
14626270	Lawalde	mit Senioren/-innen und Jüngeren	122	100,0	-	41,0	54,1
14626270	Lawalde	mit ausschließlich Senioren/-innen	231	89,2	11,7	51,9	48,1
14626280	Leutersdorf	ohne Senioren/-innen	937	74,3	25,3	61,9	33,4
14626280	Leutersdorf	mit Senioren/-innen und Jüngeren	174	92,7	7,5	71,3	28,2
14626280	Leutersdorf	mit ausschließlich Senioren/-innen	563	79,2	21,3	67,0	30,6
14626290	Löbau, Stadt	ohne Senioren/-innen	4.573	31,2	68,8	46,7	50,6
14626290	Löbau, Stadt	mit Senioren/-innen und Jüngeren	557	65,5	34,8	50,6	48,8
14626290	Löbau, Stadt	mit ausschließlich Senioren/-innen	2.527	33,1	67,0	37,0	61,3
14626300	Markersdorf	ohne Senioren/-innen	1.051	81,1	19,2	35,0	56,2
14626300	Markersdorf	mit Senioren/-innen und Jüngeren	176	94,3	5,7	30,1	67,0
14626300	Markersdorf	mit ausschließlich Senioren/-innen	479	88,1	11,9	38,4	61,0
14626310	Mittelherwigsdorf	ohne Senioren/-innen	863	79,4	20,5	62,2	33,7
14626310	Mittelherwigsdorf	mit Senioren/-innen und Jüngeren	196	90,8	8,2	60,2	36,7
14626310	Mittelherwigsdorf	mit ausschließlich Senioren/-innen	542	79,7	20,5	61,4	35,2
14626320	Mücka	ohne Senioren/-innen	244	88,9	9,8	47,5	47,1
14626320	Mücka	mit Senioren/-innen und Jüngeren	48	100,0	-	37,5	64,6
14626320	Mücka	mit ausschließlich Senioren/-innen	140	90,0	12,1	50,7	46,4
14626330	Neißeau	ohne Senioren/-innen	433	81,8	17,3	43,4	51,5
14626330	Neißeau	mit Senioren/-innen und Jüngeren	94	96,7	(3,2)	59,6	39,4
14626330	Neißeau	mit ausschließlich Senioren/-innen	223	91,5	7,6	56,1	43,5
14626350	Neusalza-Spremberg, Stadt	ohne Senioren/-innen	843	70,1	30,4	75,0	23,6
14626350	Neusalza-Spremberg, Stadt	mit Senioren/-innen und Jüngeren	179	85,5	12,8	76,5	22,3
14626350	Neusalza-Spremberg, Stadt	mit ausschließlich Senioren/-innen	480	77,7	22,7	74,8	25,0
14626370	Niesky, Stadt	ohne Senioren/-innen	2.691	45,2	54,8	29,8	65,2
14626370	Niesky, Stadt	mit Senioren/-innen und Jüngeren	407	74,9	25,6	41,3	58,0
14626370	Niesky, Stadt	mit ausschließlich Senioren/-innen	1.723	44,4	55,7	27,8	70,2
14626390	Oderwitz	ohne Senioren/-innen	1.275	72,1	28,1	62,2	33,5
14626390	Oderwitz	mit Senioren/-innen und Jüngeren	240	87,5	11,7	65,8	32,5
14626390	Oderwitz	mit ausschließlich Senioren/-innen	778	70,1	29,7	61,1	38,0
14626400	Olbersdorf	ohne Senioren/-innen	1.256	36,0	63,9	36,2	60,4
14626400	Olbersdorf	mit Senioren/-innen und Jüngeren	214	65,0	36,0	41,6	59,8
14626400	Olbersdorf	mit ausschließlich Senioren/-innen	925	38,6	61,8	29,7	70,4
14626410	Oppach	ohne Senioren/-innen	582	64,9	34,7	56,2	41,2
14626410	Oppach	mit Senioren/-innen und Jüngeren	112	86,6	14,3	67,0	32,1
14626410	Oppach	mit ausschließlich Senioren/-innen	375	70,7	29,6	55,7	43,2
14626420	Ostritz, Stadt	ohne Senioren/-innen	579	65,8	34,4	66,1	31,1
14626420	Ostritz, Stadt	mit Senioren/-innen und Jüngeren	105	84,8	20,0	63,8	36,2
14626420	Ostritz, Stadt	mit ausschließlich Senioren/-innen	347	64,6	34,9	58,8	39,2
14626430	Oybin	ohne Senioren/-innen	315	74,3	26,7	55,9	40,0
14626430	Oybin	mit Senioren/-innen und Jüngeren	76	89,2	(10,5)	64,5	32,9
14626430	Oybin	mit ausschließlich Senioren/-innen	228	82,5	18,4	48,2	51,3
14626440	Quitzdorf am See	ohne Senioren/-innen	291	85,9	13,1	43,3	52,2
14626440	Quitzdorf am See	mit Senioren/-innen und Jüngeren	79	96,3	(3,8)	70,9	30,4
14626440	Quitzdorf am See	mit ausschließlich Senioren/-innen	188	79,3	22,9	52,1	48,4
14626450	Reichenbach/O.L., Stadt	ohne Senioren/-innen	1.316	63,6	36,2	46,1	50,2
14626450	Reichenbach/O.L., Stadt	mit Senioren/-innen und Jüngeren	221	84,6	15,4	53,8	45,2
14626450	Reichenbach/O.L., Stadt	mit ausschließlich Senioren/-innen	665	63,0	36,8	46,3	52,0
14626460	Rietschen	ohne Senioren/-innen	659	72,7	27,8	46,3	48,9
14626460	Rietschen	mit Senioren/-innen und Jüngeren	136	92,6	7,4	65,4	33,1
14626460	Rietschen	mit ausschließlich Senioren/-innen	389	71,7	29,0	51,2	41,9

AGS	Kreisfreie Stadt Gemeinde Landkreis Land	Merkmal	Haushalte in Gebäuden mit Baujahr 2010 und später in %	Wohnfläche je Wohnung und Haushalt in m ²	Zahl der Räume je Wohnung und Haushalt	Wohneigen- tumsquote in %	Durchschnittliche monatliche Nettokaltmiete je m ² in EUR
14626200	Horka	ohne Senioren/-innen	6,8	112,5	5,1	81,1	4,56
14626200	Horka	mit Senioren/-innen und Jüngeren	-	114,6	5,9	90,6	(1,49)
14626200	Horka	mit ausschließlich Senioren/-innen	(1,3)	98,8	5,1	86,4	4,49
14626210	Jonsdorf, Kurort	ohne Senioren/-innen	5,7	104,4	4,8	70,1	4,53
14626210	Jonsdorf, Kurort	mit Senioren/-innen und Jüngeren	-	122,3	5,8	73,3	4,33
14626210	Jonsdorf, Kurort	mit ausschließlich Senioren/-innen	(1,4)	96,4	4,6	71,8	4,26
14626230	Kodersdorf	ohne Senioren/-innen	6,7	108,2	4,9	62,5	4,70
14626230	Kodersdorf	mit Senioren/-innen und Jüngeren	(3,6)	116,4	5,7	89,8	4,87
14626230	Kodersdorf	mit ausschließlich Senioren/-innen	(1,0)	93,2	4,8	70,7	4,37
14626240	Königshain	ohne Senioren/-innen	8,2	110,0	4,9	72,2	5,61
14626240	Königshain	mit Senioren/-innen und Jüngeren	-	112,6	5,5	80,4	5,35
14626240	Königshain	mit ausschließlich Senioren/-innen	-	94,7	5,0	78,6	4,24
14626245	Kottmar	ohne Senioren/-innen	3,8	103,2	4,8	72,1	4,41
14626245	Kottmar	mit Senioren/-innen und Jüngeren	(0,7)	109,7	5,4	90,3	4,27
14626245	Kottmar	mit ausschließlich Senioren/-innen	1,1	90,1	4,6	76,6	4,28
14626250	Krauschwitz i.d. O.L.	ohne Senioren/-innen	3,0	103,7	4,9	71,3	4,79
14626250	Krauschwitz i.d. O.L.	mit Senioren/-innen und Jüngeren	-	115,5	5,7	91,6	4,95
14626250	Krauschwitz i.d. O.L.	mit ausschließlich Senioren/-innen	-	90,1	4,5	69,4	4,77
14626260	Kreba-Neudorf	ohne Senioren/-innen	5,0	105,5	5,0	78,3	4,48
14626260	Kreba-Neudorf	mit Senioren/-innen und Jüngeren	-	119,0	6,2	94,3	-
14626260	Kreba-Neudorf	mit ausschließlich Senioren/-innen	-	92,2	4,8	82,3	4,26
14626270	Lawalde	ohne Senioren/-innen	6,1	107,5	5,1	83,3	4,38
14626270	Lawalde	mit Senioren/-innen und Jüngeren	(2,5)	114,7	5,6	95,2	5,45
14626270	Lawalde	mit ausschließlich Senioren/-innen	-	91,4	4,8	77,5	4,38
14626280	Leutersdorf	ohne Senioren/-innen	3,9	99,6	4,6	66,6	4,22
14626280	Leutersdorf	mit Senioren/-innen und Jüngeren	(1,7)	106,9	5,3	93,1	3,98
14626280	Leutersdorf	mit ausschließlich Senioren/-innen	2,7	84,2	4,3	68,2	4,53
14626290	Löbau, Stadt	ohne Senioren/-innen	2,6	79,2	3,8	29,0	4,62
14626290	Löbau, Stadt	mit Senioren/-innen und Jüngeren	(0,5)	99,4	4,9	64,6	4,56
14626290	Löbau, Stadt	mit ausschließlich Senioren/-innen	1,9	73,2	3,7	31,6	4,70
14626300	Markersdorf	ohne Senioren/-innen	9,2	113,9	5,0	72,4	4,66
14626300	Markersdorf	mit Senioren/-innen und Jüngeren	(2,3)	124,1	5,8	95,4	3,91
14626300	Markersdorf	mit ausschließlich Senioren/-innen	-	96,5	4,7	81,6	4,68
14626310	Mittelherwigsdorf	ohne Senioren/-innen	4,1	106,1	4,9	74,2	4,21
14626310	Mittelherwigsdorf	mit Senioren/-innen und Jüngeren	(2,6)	113,2	5,6	89,8	4,02
14626310	Mittelherwigsdorf	mit ausschließlich Senioren/-innen	3,3	92,2	4,8	76,9	4,47
14626320	Mücka	ohne Senioren/-innen	(2,9)	113,7	5,0	82,3	3,79
14626320	Mücka	mit Senioren/-innen und Jüngeren	-	122,4	6,2	92,0	4,04
14626320	Mücka	mit ausschließlich Senioren/-innen	(2,1)	96,6	5,1	80,0	3,47
14626330	Neißeau	ohne Senioren/-innen	3,7	109,7	5,0	73,9	4,16
14626330	Neißeau	mit Senioren/-innen und Jüngeren	-	118,0	5,7	90,1	3,37
14626330	Neißeau	mit ausschließlich Senioren/-innen	-	95,8	4,9	82,1	4,07
14626350	Neusalza-Spremberg, Stadt	ohne Senioren/-innen	2,3	94,0	4,6	64,3	4,42
14626350	Neusalza-Spremberg, Stadt	mit Senioren/-innen und Jüngeren	-	105,8	5,5	84,4	4,64
14626350	Neusalza-Spremberg, Stadt	mit ausschließlich Senioren/-innen	(0,6)	86,3	4,6	74,4	4,12
14626370	Niesky, Stadt	ohne Senioren/-innen	5,0	84,6	4,3	43,1	5,36
14626370	Niesky, Stadt	mit Senioren/-innen und Jüngeren	(1,0)	103,8	5,3	74,6	5,27
14626370	Niesky, Stadt	mit ausschließlich Senioren/-innen	2,3	77,0	4,2	45,0	5,45
14626390	Oderwitz	ohne Senioren/-innen	4,4	98,6	4,6	65,8	4,56
14626390	Oderwitz	mit Senioren/-innen und Jüngeren	(1,7)	111,8	5,4	85,4	4,22
14626390	Oderwitz	mit ausschließlich Senioren/-innen	(0,9)	84,0	4,3	63,5	4,43
14626400	Olbersdorf	ohne Senioren/-innen	3,2	82,4	4,0	34,3	4,64
14626400	Olbersdorf	mit Senioren/-innen und Jüngeren	-	96,0	5,0	65,9	4,50
14626400	Olbersdorf	mit ausschließlich Senioren/-innen	(0,3)	74,0	3,9	35,7	4,82
14626410	Oppach	ohne Senioren/-innen	2,6	90,0	4,4	56,3	4,48
14626410	Oppach	mit Senioren/-innen und Jüngeren	-	105,9	5,3	83,0	4,14
14626410	Oppach	mit ausschließlich Senioren/-innen	(1,1)	80,6	4,4	63,6	4,17
14626420	Ostritz, Stadt	ohne Senioren/-innen	2,9	97,3	4,8	59,1	4,21
14626420	Ostritz, Stadt	mit Senioren/-innen und Jüngeren	-	101,1	5,5	87,6	4,45
14626420	Ostritz, Stadt	mit ausschließlich Senioren/-innen	(2,0)	85,4	4,5	59,9	4,33
14626430	Oybin	ohne Senioren/-innen	3,8	104,1	4,6	69,5	4,76
14626430	Oybin	mit Senioren/-innen und Jüngeren	-	120,4	5,7	92,0	-
14626430	Oybin	mit ausschließlich Senioren/-innen	(1,3)	97,0	4,7	74,2	4,54
14626440	Quitzdorf am See	ohne Senioren/-innen	4,5	109,9	5,0	81,1	4,95
14626440	Quitzdorf am See	mit Senioren/-innen und Jüngeren	-	111,6	5,6	90,1	6,21
14626440	Quitzdorf am See	mit ausschließlich Senioren/-innen	-	87,8	4,6	70,7	6,23
14626450	Reichenbach/O.L., Stadt	ohne Senioren/-innen	3,4	100,3	4,7	57,5	4,48
14626450	Reichenbach/O.L., Stadt	mit Senioren/-innen und Jüngeren	-	104,9	5,4	79,2	4,39
14626450	Reichenbach/O.L., Stadt	mit ausschließlich Senioren/-innen	(0,8)	85,6	4,4	55,8	4,22
14626460	Rietschen	ohne Senioren/-innen	5,2	100,0	4,7	64,9	4,87
14626460	Rietschen	mit Senioren/-innen und Jüngeren	-	119,7	5,6	88,2	4,15
14626460	Rietschen	mit ausschließlich Senioren/-innen	6,7	85,7	4,4	60,9	6,03

AGS	Kreisfreie Stadt Gemeinde Landkreis Land	Merkmal	Haushalte	Haushalte in Gebäuden mit 1 und 2 Wohnungen in %	Haushalte in Gebäuden mit 3 und mehr Wohnungen in %	Haushalte in Gebäuden mit Baujahr bis 1949 in %	Haushalte in Gebäuden mit Baujahr von 1950 bis 2009 in %
14626470	Rosenbach	ohne Senioren/-innen	428	81,3	19,2	44,2	48,1
14626470	Rosenbach	mit Senioren/-innen und Jüngeren	81	96,2	(3,7)	51,9	49,4
14626470	Rosenbach	mit ausschließlich Senioren/-innen	190	90,0	11,1	51,6	48,4
14626480	Rothenburg/O.L., Stadt	ohne Senioren/-innen	1.157	59,3	41,0	41,1	56,1
14626480	Rothenburg/O.L., Stadt	mit Senioren/-innen und Jüngeren	233	91,4	10,3	51,5	45,9
14626480	Rothenburg/O.L., Stadt	mit ausschließlich Senioren/-innen	629	62,8	37,7	38,5	61,8
14626490	Schleife	ohne Senioren/-innen	687	77,3	23,0	31,7	57,8
14626490	Schleife	mit Senioren/-innen und Jüngeren	153	93,4	6,5	44,4	49,7
14626490	Schleife	mit ausschließlich Senioren/-innen	375	78,7	20,8	40,3	48,8
14626500	Schönau-Berzdorf a. d. Eigen	ohne Senioren/-innen	437	51,5	47,8	40,3	56,3
14626500	Schönau-Berzdorf a. d. Eigen	mit Senioren/-innen und Jüngeren	67	73,1	22,4	50,7	47,8
14626500	Schönau-Berzdorf a. d. Eigen	mit ausschließlich Senioren/-innen	213	55,4	46,0	47,4	51,6
14626510	Schönbach	ohne Senioren/-innen	272	89,3	10,3	65,4	28,7
14626510	Schönbach	mit Senioren/-innen und Jüngeren	56	100,0	-	62,5	41,1
14626510	Schönbach	mit ausschließlich Senioren/-innen	154	93,4	6,5	63,6	33,8
14626520	Schöpstal	ohne Senioren/-innen	626	75,1	24,4	35,3	56,7
14626520	Schöpstal	mit Senioren/-innen und Jüngeren	135	91,6	8,1	35,6	62,2
14626520	Schöpstal	mit ausschließlich Senioren/-innen	291	82,8	16,5	35,7	60,8
14626530	Seifhennersdorf, Stadt	ohne Senioren/-innen	1.017	58,9	40,9	71,4	28,3
14626530	Seifhennersdorf, Stadt	mit Senioren/-innen und Jüngeren	156	85,9	12,8	75,6	24,4
14626530	Seifhennersdorf, Stadt	mit ausschließlich Senioren/-innen	698	57,9	42,6	58,9	38,0
14626560	Trebendorf	ohne Senioren/-innen	205	96,1	(3,9)	28,3	53,7
14626560	Trebendorf	mit Senioren/-innen und Jüngeren	46	100,0	-	45,7	45,7
14626560	Trebendorf	mit ausschließlich Senioren/-innen	88	93,4	(6,8)	35,2	59,1
14626570	Vierkirchen	ohne Senioren/-innen	430	82,3	18,4	48,4	46,3
14626570	Vierkirchen	mit Senioren/-innen und Jüngeren	101	92,2	(7,9)	49,5	49,5
14626570	Vierkirchen	mit ausschließlich Senioren/-innen	208	93,3	7,7	63,9	36,5
14626580	Waldhufen	ohne Senioren/-innen	646	81,6	18,1	42,1	52,2
14626580	Waldhufen	mit Senioren/-innen und Jüngeren	121	97,5	(2,5)	43,8	51,2
14626580	Waldhufen	mit ausschließlich Senioren/-innen	292	90,1	11,0	49,7	50,0
14626590	Weißkeißel	ohne Senioren/-innen	287	87,8	13,6	35,9	61,3
14626590	Weißkeißel	mit Senioren/-innen und Jüngeren	68	95,5	(4,4)	39,7	55,9
14626590	Weißkeißel	mit ausschließlich Senioren/-innen	185	86,5	12,4	40,0	59,5
14626600	Weißwasser/O.L., Stadt	ohne Senioren/-innen	4.799	19,3	80,7	30,8	67,2
14626600	Weißwasser/O.L., Stadt	mit Senioren/-innen und Jüngeren	644	38,2	61,5	29,7	69,6
14626600	Weißwasser/O.L., Stadt	mit ausschließlich Senioren/-innen	3.072	21,4	78,6	21,5	77,7
14626610	Zittau, Stadt, Hochschulstadt	ohne Senioren/-innen	8.562	20,3	79,7	64,0	34,0
14626610	Zittau, Stadt, Hochschulstadt	mit Senioren/-innen und Jüngeren	839	49,8	50,4	63,2	35,6
14626610	Zittau, Stadt, Hochschulstadt	mit ausschließlich Senioren/-innen	4.687	22,2	77,8	46,2	52,4
14627	Meißen	ohne Senioren/-innen	72.249	43,0	57,0	48,5	45,6
14627	Meißen	mit Senioren/-innen und Jüngeren	10.316	71,7	28,4	52,4	45,1
14627	Meißen	mit ausschließlich Senioren/-innen	37.046	39,5	60,4	41,1	55,9
14627010	Coswig, Stadt	ohne Senioren/-innen	6.089	29,2	70,8	32,6	60,7
14627010	Coswig, Stadt	mit Senioren/-innen und Jüngeren	734	50,1	50,1	36,2	61,2
14627010	Coswig, Stadt	mit ausschließlich Senioren/-innen	3.980	20,9	79,0	22,9	70,1
14627020	Diera-Zehren	ohne Senioren/-innen	887	75,6	24,1	56,3	35,5
14627020	Diera-Zehren	mit Senioren/-innen und Jüngeren	201	92,5	6,5	63,7	33,3
14627020	Diera-Zehren	mit ausschließlich Senioren/-innen	429	80,7	19,3	60,4	36,8
14627030	Ebersbach	ohne Senioren/-innen	1.206	76,3	23,5	42,8	51,4
14627030	Ebersbach	mit Senioren/-innen und Jüngeren	245	91,0	8,6	60,4	36,7
14627030	Ebersbach	mit ausschließlich Senioren/-innen	434	83,2	16,8	56,5	43,5
14627040	Glaubitz	ohne Senioren/-innen	468	78,8	21,6	42,3	48,9
14627040	Glaubitz	mit Senioren/-innen und Jüngeren	88	93,3	(6,8)	43,2	58,0
14627040	Glaubitz	mit ausschließlich Senioren/-innen	228	83,8	14,9	50,0	46,1
14627050	Gröditz, Stadt	ohne Senioren/-innen	2.151	33,6	66,2	29,8	67,3
14627050	Gröditz, Stadt	mit Senioren/-innen und Jüngeren	292	65,4	35,3	47,3	51,4
14627050	Gröditz, Stadt	mit ausschließlich Senioren/-innen	1.193	29,6	70,7	28,0	71,4
14627060	Großenhain, Stadt	ohne Senioren/-innen	5.529	40,1	60,0	43,7	51,0
14627060	Großenhain, Stadt	mit Senioren/-innen und Jüngeren	819	75,7	24,3	53,5	44,7
14627060	Großenhain, Stadt	mit ausschließlich Senioren/-innen	2.776	42,4	57,7	38,9	57,1
14627070	Hirschstein	ohne Senioren/-innen	528	80,7	19,9	57,4	36,7
14627070	Hirschstein	mit Senioren/-innen und Jüngeren	108	90,0	10,2	58,3	43,5
14627070	Hirschstein	mit ausschließlich Senioren/-innen	229	82,5	18,3	61,6	37,1
14627080	Käbschütztal	ohne Senioren/-innen	797	68,6	31,1	50,3	45,3
14627080	Käbschütztal	mit Senioren/-innen und Jüngeren	159	84,3	13,2	55,3	43,4
14627080	Käbschütztal	mit ausschließlich Senioren/-innen	272	71,7	28,7	49,3	50,4
14627100	Klipphausen	ohne Senioren/-innen	3.082	67,3	32,7	46,0	45,6
14627100	Klipphausen	mit Senioren/-innen und Jüngeren	499	90,4	9,8	55,9	40,5
14627100	Klipphausen	mit ausschließlich Senioren/-innen	993	75,8	23,8	54,2	43,7
14627110	Lampertswalde	ohne Senioren/-innen	691	81,8	17,8	38,9	53,5
14627110	Lampertswalde	mit Senioren/-innen und Jüngeren	148	92,4	7,4	52,7	46,6
14627110	Lampertswalde	mit ausschließlich Senioren/-innen	264	81,1	19,7	43,2	53,8

AGS	Kreisfreie Stadt Gemeinde Landkreis Land	Merkmal	Haushalte in Gebäuden mit Baujahr 2010 und später in %	Wohnfläche je Wohnung und Haushalt in m ²	Zahl der Räume je Wohnung und Haushalt	Wohneigen- tumsquote in %	Durchschnittliche monatliche Nettokaltmiete je m ² in EUR
14626470	Rosenbach	ohne Senioren/-innen	8,4	108,0	5,0	71,0	4,31
14626470	Rosenbach	mit Senioren/-innen und Jüngeren	(4,9)	112,4	5,9	93,6	3,66
14626470	Rosenbach	mit ausschließlich Senioren/-innen	-	88,8	4,8	75,8	4,11
14626480	Rothenburg/O.L., Stadt	ohne Senioren/-innen	3,1	95,1	4,5	56,9	4,38
14626480	Rothenburg/O.L., Stadt	mit Senioren/-innen und Jüngeren	(2,1)	111,5	5,6	88,0	4,10
14626480	Rothenburg/O.L., Stadt	mit ausschließlich Senioren/-innen	-	87,5	4,4	60,9	4,36
14626490	Schleife	ohne Senioren/-innen	10,6	102,1	4,8	67,3	4,72
14626490	Schleife	mit Senioren/-innen und Jüngeren	(5,9)	118,2	6,1	88,2	4,35
14626490	Schleife	mit ausschließlich Senioren/-innen	11,2	90,4	4,7	63,7	5,43
14626500	Schönau-Berzdorf a. d. Eigen	ohne Senioren/-innen	3,4	90,2	4,4	56,8	4,58
14626500	Schönau-Berzdorf a. d. Eigen	mit Senioren/-innen und Jüngeren	-	108,9	5,3	71,6	4,51
14626500	Schönau-Berzdorf a. d. Eigen	mit ausschließlich Senioren/-innen	-	81,9	4,3	62,7	4,37
14626510	Schönbach	ohne Senioren/-innen	5,5	107,3	5,0	82,0	4,06
14626510	Schönbach	mit Senioren/-innen und Jüngeren	(5,4)	117,6	5,8	100,0	-
14626510	Schönbach	mit ausschließlich Senioren/-innen	(5,8)	89,1	4,6	85,4	3,71
14626520	Schöpstal	ohne Senioren/-innen	8,1	111,6	4,9	70,9	5,09
14626520	Schöpstal	mit Senioren/-innen und Jüngeren	(3,0)	116,8	5,8	93,4	3,22
14626520	Schöpstal	mit ausschließlich Senioren/-innen	(3,1)	99,0	4,9	80,1	4,55
14626530	Seifhennersdorf, Stadt	ohne Senioren/-innen	(0,7)	92,7	4,4	53,2	4,21
14626530	Seifhennersdorf, Stadt	mit Senioren/-innen und Jüngeren	-	103,6	5,3	78,8	3,86
14626530	Seifhennersdorf, Stadt	mit ausschließlich Senioren/-innen	3,2	78,7	4,0	54,7	4,45
14626560	Trebendorf	ohne Senioren/-innen	16,6	117,9	5,1	91,7	4,03
14626560	Trebendorf	mit Senioren/-innen und Jüngeren	(8,7)	139,1	6,4	89,1	(4,05)
14626560	Trebendorf	mit ausschließlich Senioren/-innen	(5,7)	97,1	4,7	70,5	3,98
14626570	Vierkirchen	ohne Senioren/-innen	6,3	110,2	5,2	75,1	4,62
14626570	Vierkirchen	mit Senioren/-innen und Jüngeren	-	106,6	5,6	83,2	4,08
14626570	Vierkirchen	mit ausschließlich Senioren/-innen	-	93,5	5,0	85,1	4,19
14626580	Waldhufen	ohne Senioren/-innen	5,9	107,4	5,0	73,2	4,38
14626580	Waldhufen	mit Senioren/-innen und Jüngeren	-	124,4	6,0	91,9	4,76
14626580	Waldhufen	mit ausschließlich Senioren/-innen	(1,0)	96,9	4,9	83,2	4,33
14626590	Weißkeißel	ohne Senioren/-innen	5,2	104,8	4,8	79,1	4,70
14626590	Weißkeißel	mit Senioren/-innen und Jüngeren	(4,4)	114,3	5,6	93,0	6,23
14626590	Weißkeißel	mit ausschließlich Senioren/-innen	(2,2)	99,2	4,7	82,2	5,25
14626600	Weißwasser/O.L., Stadt	ohne Senioren/-innen	2,0	72,1	3,7	18,1	4,85
14626600	Weißwasser/O.L., Stadt	mit Senioren/-innen und Jüngeren	-	88,0	4,4	37,4	4,80
14626600	Weißwasser/O.L., Stadt	mit ausschließlich Senioren/-innen	0,8	68,1	3,6	20,4	4,90
14626610	Zittau, Stadt, Hochschulstadt	ohne Senioren/-innen	2,0	74,7	3,6	21,6	4,87
14626610	Zittau, Stadt, Hochschulstadt	mit Senioren/-innen und Jüngeren	(1,1)	94,9	4,6	52,9	4,43
14626610	Zittau, Stadt, Hochschulstadt	mit ausschließlich Senioren/-innen	1,4	69,2	3,5	23,6	4,57
14627	Meißen	ohne Senioren/-innen	6,0	88,3	4,2	41,8	5,59
14627	Meißen	mit Senioren/-innen und Jüngeren	2,4	104,4	5,1	71,5	5,38
14627	Meißen	mit ausschließlich Senioren/-innen	3,0	75,9	4,0	38,6	5,62
14627010	Coswig, Stadt	ohne Senioren/-innen	6,7	77,7	3,9	30,0	5,92
14627010	Coswig, Stadt	mit Senioren/-innen und Jüngeren	2,7	91,3	4,6	51,5	5,56
14627010	Coswig, Stadt	mit ausschließlich Senioren/-innen	7,0	67,6	3,8	22,0	5,91
14627020	Diera-Zehren	ohne Senioren/-innen	8,3	103,2	4,7	71,2	4,85
14627020	Diera-Zehren	mit Senioren/-innen und Jüngeren	(3,0)	113,3	5,7	90,0	4,17
14627020	Diera-Zehren	mit ausschließlich Senioren/-innen	(2,1)	89,9	4,5	71,6	4,92
14627030	Ebersbach	ohne Senioren/-innen	5,8	107,8	5,0	70,3	4,73
14627030	Ebersbach	mit Senioren/-innen und Jüngeren	(1,2)	119,2	5,8	89,0	4,35
14627030	Ebersbach	mit ausschließlich Senioren/-innen	(1,2)	95,2	4,8	68,7	4,32
14627040	Glaubitz	ohne Senioren/-innen	8,8	102,9	4,8	73,5	5,06
14627040	Glaubitz	mit Senioren/-innen und Jüngeren	-	110,9	5,7	93,3	6,16
14627040	Glaubitz	mit ausschließlich Senioren/-innen	(3,1)	93,8	4,8	79,4	4,87
14627050	Gröditz, Stadt	ohne Senioren/-innen	2,8	77,9	4,1	32,0	4,78
14627050	Gröditz, Stadt	mit Senioren/-innen und Jüngeren	(1,4)	99,2	5,2	64,4	4,69
14627050	Gröditz, Stadt	mit ausschließlich Senioren/-innen	(0,6)	69,0	3,9	27,9	4,81
14627060	Großenhain, Stadt	ohne Senioren/-innen	5,3	87,5	4,1	37,6	5,04
14627060	Großenhain, Stadt	mit Senioren/-innen und Jüngeren	1,7	105,8	5,2	73,0	4,74
14627060	Großenhain, Stadt	mit ausschließlich Senioren/-innen	4,0	76,8	4,0	38,9	5,12
14627070	Hirschstein	ohne Senioren/-innen	6,1	108,3	5,0	72,4	4,47
14627070	Hirschstein	mit Senioren/-innen und Jüngeren	-	110,2	5,6	88,9	4,50
14627070	Hirschstein	mit ausschließlich Senioren/-innen	(1,3)	94,4	4,8	75,5	3,89
14627080	Käbschütztal	ohne Senioren/-innen	5,3	101,6	4,7	64,4	4,83
14627080	Käbschütztal	mit Senioren/-innen und Jüngeren	(1,9)	113,3	5,7	84,9	4,26
14627080	Käbschütztal	mit ausschließlich Senioren/-innen	-	83,1	4,3	64,7	4,52
14627100	Klipphausen	ohne Senioren/-innen	8,4	104,2	4,7	63,5	5,48
14627100	Klipphausen	mit Senioren/-innen und Jüngeren	3,6	115,1	5,5	87,6	5,00
14627100	Klipphausen	mit ausschließlich Senioren/-innen	1,8	89,0	4,5	66,7	4,85
14627110	Lampertswalde	ohne Senioren/-innen	7,1	112,1	5,2	79,9	4,91
14627110	Lampertswalde	mit Senioren/-innen und Jüngeren	-	112,3	5,7	92,6	5,33
14627110	Lampertswalde	mit ausschließlich Senioren/-innen	(1,5)	90,5	4,8	76,9	5,10

AGS	Kreisfreie Stadt Gemeinde Landkreis Land	Merkmal	Haushalte	Haushalte in Gebäuden mit 1 und 2 Wohnungen in %	Haushalte in Gebäuden mit 3 und mehr Wohnungen in %	Haushalte in Gebäuden mit Baujahr bis 1949 in %	Haushalte in Gebäuden mit Baujahr von 1950 bis 2009 in %
14627130	Lommatzsch, Stadt	ohne Senioren/-innen	1.358	52,8	47,3	56,9	39,4
14627130	Lommatzsch, Stadt	mit Senioren/-innen und Jüngeren	214	75,2	26,2	70,6	30,4
14627130	Lommatzsch, Stadt	mit ausschließlich Senioren/-innen	794	44,5	56,0	46,3	53,8
14627140	Meißen, Stadt	ohne Senioren/-innen	10.239	17,2	82,8	68,6	27,7
14627140	Meißen, Stadt	mit Senioren/-innen und Jüngeren	832	41,5	58,3	63,3	33,8
14627140	Meißen, Stadt	mit ausschließlich Senioren/-innen	4.788	19,3	80,8	51,5	45,3
14627150	Moritzburg	ohne Senioren/-innen	2.170	72,9	27,2	36,4	50,8
14627150	Moritzburg	mit Senioren/-innen und Jüngeren	410	89,0	11,5	44,4	52,7
14627150	Moritzburg	mit ausschließlich Senioren/-innen	990	71,0	28,9	42,0	55,1
14627170	Niederau	ohne Senioren/-innen	1.162	66,0	34,1	44,8	42,7
14627170	Niederau	mit Senioren/-innen und Jüngeren	172	87,8	15,7	61,0	39,5
14627170	Niederau	mit ausschließlich Senioren/-innen	527	69,8	30,6	59,8	38,0
14627180	Nossen, Stadt	ohne Senioren/-innen	3.042	54,0	45,9	62,8	33,0
14627180	Nossen, Stadt	mit Senioren/-innen und Jüngeren	538	77,7	21,9	65,6	33,1
14627180	Nossen, Stadt	mit ausschließlich Senioren/-innen	1.531	51,3	48,6	62,3	36,1
14627190	Nünchritz	ohne Senioren/-innen	1.573	56,7	43,4	34,0	60,1
14627190	Nünchritz	mit Senioren/-innen und Jüngeren	288	77,8	21,5	43,8	53,5
14627190	Nünchritz	mit ausschließlich Senioren/-innen	932	47,0	53,2	32,0	67,2
14627200	Priestewitz	ohne Senioren/-innen	862	74,4	25,5	57,8	35,5
14627200	Priestewitz	mit Senioren/-innen und Jüngeren	183	92,9	8,2	66,7	31,7
14627200	Priestewitz	mit ausschließlich Senioren/-innen	322	78,0	21,1	61,2	35,7
14627210	Radebeul, Stadt	ohne Senioren/-innen	10.261	36,0	63,9	57,8	35,4
14627210	Radebeul, Stadt	mit Senioren/-innen und Jüngeren	1.247	64,3	35,8	59,3	36,0
14627210	Radebeul, Stadt	mit ausschließlich Senioren/-innen	4.935	36,3	63,7	47,2	48,8
14627220	Radeburg, Stadt	ohne Senioren/-innen	2.136	51,9	47,9	37,4	55,1
14627220	Radeburg, Stadt	mit Senioren/-innen und Jüngeren	344	75,6	25,0	43,6	54,4
14627220	Radeburg, Stadt	mit ausschließlich Senioren/-innen	1.072	47,8	52,0	39,5	58,9
14627230	Riesa, Stadt	ohne Senioren/-innen	9.071	22,6	77,4	41,3	56,1
14627230	Riesa, Stadt	mit Senioren/-innen und Jüngeren	996	44,5	55,6	39,5	59,3
14627230	Riesa, Stadt	mit ausschließlich Senioren/-innen	6.090	19,2	80,8	25,5	72,2
14627240	Röderaue	ohne Senioren/-innen	670	72,5	27,2	51,6	40,7
14627240	Röderaue	mit Senioren/-innen und Jüngeren	141	90,1	12,1	51,8	51,8
14627240	Röderaue	mit ausschließlich Senioren/-innen	406	68,5	30,8	62,3	37,4
14627250	Schönfeld	ohne Senioren/-innen	432	82,6	16,7	35,9	54,6
14627250	Schönfeld	mit Senioren/-innen und Jüngeren	111	95,6	(4,5)	42,3	56,8
14627250	Schönfeld	mit ausschließlich Senioren/-innen	164	92,1	9,8	47,6	54,3
14627260	Stauchitz	ohne Senioren/-innen	841	70,5	30,0	40,3	54,2
14627260	Stauchitz	mit Senioren/-innen und Jüngeren	145	91,0	11,7	40,0	59,3
14627260	Stauchitz	mit ausschließlich Senioren/-innen	402	69,2	30,3	41,5	57,0
14627270	Strehla, Stadt	ohne Senioren/-innen	1.036	59,7	40,1	53,1	42,0
14627270	Strehla, Stadt	mit Senioren/-innen und Jüngeren	159	79,9	18,9	62,3	37,1
14627270	Strehla, Stadt	mit ausschließlich Senioren/-innen	533	52,5	46,9	49,0	48,0
14627290	Thiendorf	ohne Senioren/-innen	996	77,5	22,5	39,2	50,9
14627290	Thiendorf	mit Senioren/-innen und Jüngeren	235	92,8	6,4	55,3	43,8
14627290	Thiendorf	mit ausschließlich Senioren/-innen	353	84,1	16,4	49,3	50,7
14627310	Weinböhla	ohne Senioren/-innen	2.903	63,3	36,8	39,4	47,7
14627310	Weinböhla	mit Senioren/-innen und Jüngeren	591	86,0	13,7	46,4	48,9
14627310	Weinböhla	mit ausschließlich Senioren/-innen	1.403	59,1	41,1	41,3	54,0
14627340	Wülknitz	ohne Senioren/-innen	436	69,0	31,0	50,9	42,7
14627340	Wülknitz	mit Senioren/-innen und Jüngeren	81	85,9	14,8	59,3	44,4
14627340	Wülknitz	mit ausschließlich Senioren/-innen	225	69,8	31,1	58,7	40,9
14627360	Zeithain	ohne Senioren/-innen	1.629	56,4	43,5	42,4	53,6
14627360	Zeithain	mit Senioren/-innen und Jüngeren	319	82,1	16,3	53,9	43,6
14627360	Zeithain	mit ausschließlich Senioren/-innen	774	61,4	38,8	49,1	49,9
14628	Sächsische Schweiz-Osterzgebirge	ohne Senioren/-innen	73.030	42,1	57,9	47,5	46,1
14628	Sächsische Schweiz-Osterzgebirge	mit Senioren/-innen und Jüngeren	9.866	69,9	30,1	50,5	47,0
14628	Sächsische Schweiz-Osterzgebirge	mit ausschließlich Senioren/-innen	36.950	41,1	58,9	41,3	56,7
14628010	Altenberg, Stadt	ohne Senioren/-innen	2.097	58,1	41,8	49,4	47,8
14628010	Altenberg, Stadt	mit Senioren/-innen und Jüngeren	382	81,4	19,1	59,2	40,3
14628010	Altenberg, Stadt	mit ausschließlich Senioren/-innen	1.192	59,9	40,2	49,8	46,1
14628020	Bad Gottleuba-Berggießhübel, Stadt	ohne Senioren/-innen	1.502	57,5	42,3	56,7	37,8
14628020	Bad Gottleuba-Berggießhübel, Stadt	mit Senioren/-innen und Jüngeren	254	80,7	18,1	57,9	40,2
14628020	Bad Gottleuba-Berggießhübel, Stadt	mit ausschließlich Senioren/-innen	834	54,9	44,8	56,1	41,5
14628030	Bad Schandau, Stadt	ohne Senioren/-innen	977	45,3	54,4	76,0	21,8
14628030	Bad Schandau, Stadt	mit Senioren/-innen und Jüngeren	182	69,2	31,3	74,2	22,0
14628030	Bad Schandau, Stadt	mit ausschließlich Senioren/-innen	685	43,4	56,9	63,4	35,2
14628040	Bahretal	ohne Senioren/-innen	603	66,2	33,7	49,9	43,0
14628040	Bahretal	mit Senioren/-innen und Jüngeren	115	83,5	16,5	48,7	48,7
14628040	Bahretal	mit ausschließlich Senioren/-innen	247	66,4	32,4	47,0	52,6
14628050	Bannewitz	ohne Senioren/-innen	3.171	53,2	46,9	29,0	58,7
14628050	Bannewitz	mit Senioren/-innen und Jüngeren	454	75,6	25,1	32,6	61,0
14628050	Bannewitz	mit ausschließlich Senioren/-innen	1.468	47,3	52,5	27,1	70,2

AGS	Kreisfreie Stadt Gemeinde Landkreis Land	Merkmal	Haushalte in Gebäuden mit Baujahr 2010 und später in %	Wohnfläche je Wohnung und Haushalt in m ²	Zahl der Räume je Wohnung und Haushalt	Wohneigen- tumsquote in %	Durchschnittliche monatliche Nettokaltmiete je m ² in EUR
14627130	Lommatzsch, Stadt	ohne Senioren/-innen	3,7	93,2	4,5	50,6	4,58
14627130	Lommatzsch, Stadt	mit Senioren/-innen und Jüngeren	(1,9)	110,7	5,6	76,6	4,26
14627130	Lommatzsch, Stadt	mit ausschließlich Senioren/-innen	(0,4)	77,4	4,1	43,1	4,61
14627140	Meißen, Stadt	ohne Senioren/-innen	3,7	72,5	3,6	17,8	5,65
14627140	Meißen, Stadt	mit Senioren/-innen und Jüngeren	2,5	89,8	4,4	45,1	5,70
14627140	Meißen, Stadt	mit ausschließlich Senioren/-innen	3,2	68,2	3,6	21,7	5,95
14627150	Moritzburg	ohne Senioren/-innen	12,9	111,2	4,7	67,2	6,77
14627150	Moritzburg	mit Senioren/-innen und Jüngeren	(2,0)	117,6	5,3	85,9	6,27
14627150	Moritzburg	mit ausschließlich Senioren/-innen	2,9	92,9	4,3	66,4	6,60
14627170	Niederau	ohne Senioren/-innen	12,4	99,6	4,6	60,9	5,87
14627170	Niederau	mit Senioren/-innen und Jüngeren	(1,7)	111,0	5,5	83,7	4,95
14627170	Niederau	mit ausschließlich Senioren/-innen	2,3	84,6	4,4	61,9	5,65
14627180	Nossen, Stadt	ohne Senioren/-innen	4,4	92,0	4,4	49,2	4,82
14627180	Nossen, Stadt	mit Senioren/-innen und Jüngeren	(1,5)	104,8	5,4	76,0	4,56
14627180	Nossen, Stadt	mit ausschließlich Senioren/-innen	1,2	77,9	4,2	46,5	4,84
14627190	Nünchritz	ohne Senioren/-innen	5,8	90,3	4,4	55,4	5,17
14627190	Nünchritz	mit Senioren/-innen und Jüngeren	(1,0)	104,1	5,2	81,3	4,77
14627190	Nünchritz	mit ausschließlich Senioren/-innen	(0,9)	75,7	4,1	45,8	5,07
14627200	Priestewitz	ohne Senioren/-innen	6,7	108,8	4,9	68,0	4,71
14627200	Priestewitz	mit Senioren/-innen und Jüngeren	(2,2)	116,4	5,9	90,2	4,41
14627200	Priestewitz	mit ausschließlich Senioren/-innen	(2,5)	90,6	4,6	65,8	4,44
14627210	Radebeul, Stadt	ohne Senioren/-innen	6,8	91,6	4,1	35,8	6,68
14627210	Radebeul, Stadt	mit Senioren/-innen und Jüngeren	4,5	109,0	5,0	65,4	6,49
14627210	Radebeul, Stadt	mit ausschließlich Senioren/-innen	3,9	79,8	3,9	37,4	6,50
14627220	Radeburg, Stadt	ohne Senioren/-innen	7,5	93,1	4,4	47,7	5,66
14627220	Radeburg, Stadt	mit Senioren/-innen und Jüngeren	3,5	106,6	5,2	74,4	5,24
14627220	Radeburg, Stadt	mit ausschließlich Senioren/-innen	1,7	77,2	4,1	40,7	5,54
14627230	Riesa, Stadt	ohne Senioren/-innen	2,6	74,0	3,7	24,6	5,11
14627230	Riesa, Stadt	mit Senioren/-innen und Jüngeren	1,2	86,8	4,5	46,8	5,02
14627230	Riesa, Stadt	mit ausschließlich Senioren/-innen	2,2	67,6	3,7	22,1	5,17
14627240	Röderaue	ohne Senioren/-innen	7,0	99,5	4,6	64,8	4,93
14627240	Röderaue	mit Senioren/-innen und Jüngeren	(2,1)	107,4	5,5	87,2	5,47
14627240	Röderaue	mit ausschließlich Senioren/-innen	(0,7)	84,4	4,3	62,8	5,54
14627250	Schönfeld	ohne Senioren/-innen	9,3	111,8	5,2	76,6	5,12
14627250	Schönfeld	mit Senioren/-innen und Jüngeren	-	114,4	6,4	96,5	3,94
14627250	Schönfeld	mit ausschließlich Senioren/-innen	(1,8)	93,7	5,0	85,4	5,60
14627260	Stauchitz	ohne Senioren/-innen	5,6	104,2	4,9	67,9	4,83
14627260	Stauchitz	mit Senioren/-innen und Jüngeren	-	110,7	5,6	89,7	4,85
14627260	Stauchitz	mit ausschließlich Senioren/-innen	(1,2)	91,4	4,6	68,5	4,37
14627270	Strehla, Stadt	ohne Senioren/-innen	4,9	98,1	4,4	56,6	4,70
14627270	Strehla, Stadt	mit Senioren/-innen und Jüngeren	-	105,0	5,1	77,4	4,42
14627270	Strehla, Stadt	mit ausschließlich Senioren/-innen	2,3	79,7	3,9	49,9	6,23
14627290	Thiendorf	ohne Senioren/-innen	10,1	111,7	4,9	73,9	5,56
14627290	Thiendorf	mit Senioren/-innen und Jüngeren	(1,3)	115,2	5,9	94,0	4,39
14627290	Thiendorf	mit ausschließlich Senioren/-innen	(1,4)	90,2	4,5	73,7	5,01
14627310	Weinböhla	ohne Senioren/-innen	12,9	98,8	4,4	59,3	6,32
14627310	Weinböhla	mit Senioren/-innen und Jüngeren	4,9	107,9	5,1	82,6	6,17
14627310	Weinböhla	mit ausschließlich Senioren/-innen	4,8	81,7	4,0	52,0	6,96
14627340	Wülknitz	ohne Senioren/-innen	6,7	100,6	4,7	64,7	4,70
14627340	Wülknitz	mit Senioren/-innen und Jüngeren	(3,7)	113,0	6,2	88,8	5,49
14627340	Wülknitz	mit ausschließlich Senioren/-innen	-	85,6	4,5	63,6	4,52
14627360	Zeithain	ohne Senioren/-innen	4,2	92,1	4,4	70,5	4,71
14627360	Zeithain	mit Senioren/-innen und Jüngeren	(2,5)	106,1	5,2	90,0	4,90
14627360	Zeithain	mit ausschließlich Senioren/-innen	(0,6)	81,0	4,3	76,7	4,39
14628	Sächsische Schweiz-Osterzgebirge	ohne Senioren/-innen	6,4	86,4	4,1	41,7	5,53
14628	Sächsische Schweiz-Osterzgebirge	mit Senioren/-innen und Jüngeren	2,5	102,1	5,0	71,1	5,23
14628	Sächsische Schweiz-Osterzgebirge	mit ausschließlich Senioren/-innen	1,9	75,1	3,9	40,1	5,29
14628010	Altenberg, Stadt	ohne Senioren/-innen	2,7	93,2	4,6	56,9	4,74
14628010	Altenberg, Stadt	mit Senioren/-innen und Jüngeren	-	110,9	5,6	79,9	5,16
14628010	Altenberg, Stadt	mit ausschließlich Senioren/-innen	4,5	81,9	4,3	56,7	4,97
14628020	Bad Gottleuba-Berggießhübel, Stadt	ohne Senioren/-innen	5,5	93,2	4,4	55,1	5,39
14628020	Bad Gottleuba-Berggießhübel, Stadt	mit Senioren/-innen und Jüngeren	(1,2)	109,6	5,4	81,4	5,45
14628020	Bad Gottleuba-Berggießhübel, Stadt	mit ausschließlich Senioren/-innen	2,2	76,4	4,1	47,5	5,54
14628030	Bad Schandau, Stadt	ohne Senioren/-innen	2,3	84,2	4,2	45,5	5,10
14628030	Bad Schandau, Stadt	mit Senioren/-innen und Jüngeren	(3,8)	99,6	4,8	76,9	4,94
14628030	Bad Schandau, Stadt	mit ausschließlich Senioren/-innen	(1,0)	76,8	4,0	43,1	5,06
14628040	Bahretal	ohne Senioren/-innen	6,0	103,0	4,7	63,2	4,86
14628040	Bahretal	mit Senioren/-innen und Jüngeren	(3,5)	119,0	5,4	81,7	4,95
14628040	Bahretal	mit ausschließlich Senioren/-innen	(1,2)	87,6	4,2	60,4	4,78
14628050	Bannewitz	ohne Senioren/-innen	12,3	96,5	4,3	54,9	6,42
14628050	Bannewitz	mit Senioren/-innen und Jüngeren	4,8	107,8	5,1	78,6	6,18
14628050	Bannewitz	mit ausschließlich Senioren/-innen	2,7	81,2	3,9	49,5	5,96

AGS	Kreisfreie Stadt Gemeinde Landkreis Land	Merkmal	Haushalte	Haushalte in Gebäuden mit 1 und 2 Wohnungen in %	Haushalte in Gebäuden mit 3 und mehr Wohnungen in %	Haushalte in Gebäuden mit Baujahr bis 1949 in %	Haushalte in Gebäuden mit Baujahr von 1950 bis 2009 in %
14628060	Dippoldiswalde, Stadt	ohne Senioren/-innen	3.858	52,3	47,7	41,4	52,6
14628060	Dippoldiswalde, Stadt	mit Senioren/-innen und Jüngeren	623	75,0	24,6	45,4	51,8
14628060	Dippoldiswalde, Stadt	mit ausschließlich Senioren/-innen	2.132	45,9	54,0	34,8	63,0
14628070	Dohma	ohne Senioren/-innen	570	58,4	42,5	46,5	47,7
14628070	Dohma	mit Senioren/-innen und Jüngeren	81	80,2	21,0	59,3	39,5
14628070	Dohma	mit ausschließlich Senioren/-innen	251	66,1	33,1	57,0	41,0
14628080	Dohna, Stadt	ohne Senioren/-innen	1.733	54,2	45,9	44,7	44,0
14628080	Dohna, Stadt	mit Senioren/-innen und Jüngeren	240	82,5	17,9	37,9	57,9
14628080	Dohna, Stadt	mit ausschließlich Senioren/-innen	756	58,7	41,5	41,3	56,9
14628090	Dorfhain	ohne Senioren/-innen	286	69,9	29,7	44,4	49,3
14628090	Dorfhain	mit Senioren/-innen und Jüngeren	42	87,8	(11,9)	52,4	40,5
14628090	Dorfhain	mit ausschließlich Senioren/-innen	177	67,8	30,5	48,6	49,7
14628100	Dürrröhrsdorf-Dittersbach	ohne Senioren/-innen	1.221	66,4	33,6	42,6	48,2
14628100	Dürrröhrsdorf-Dittersbach	mit Senioren/-innen und Jüngeren	205	85,4	14,6	59,5	40,5
14628100	Dürrröhrsdorf-Dittersbach	mit ausschließlich Senioren/-innen	534	67,4	32,2	49,8	48,3
14628110	Freital, Stadt	ohne Senioren/-innen	12.684	28,7	71,3	46,1	48,0
14628110	Freital, Stadt	mit Senioren/-innen und Jüngeren	1.286	53,7	46,3	42,9	53,4
14628110	Freital, Stadt	mit ausschließlich Senioren/-innen	6.036	27,7	72,3	35,1	63,3
14628130	Glashütte, Stadt	ohne Senioren/-innen	1.861	57,5	42,3	52,9	41,8
14628130	Glashütte, Stadt	mit Senioren/-innen und Jüngeren	321	81,9	17,8	55,5	42,7
14628130	Glashütte, Stadt	mit ausschließlich Senioren/-innen	935	56,3	43,6	47,0	52,1
14628140	Gohrisch	ohne Senioren/-innen	470	70,2	29,6	63,6	32,3
14628140	Gohrisch	mit Senioren/-innen und Jüngeren	76	90,3	(9,2)	55,3	47,4
14628140	Gohrisch	mit ausschließlich Senioren/-innen	326	72,7	28,8	59,5	40,5
14628150	Hartmannsdorf-Reichenau	ohne Senioren/-innen	252	76,2	23,0	48,4	47,2
14628150	Hartmannsdorf-Reichenau	mit Senioren/-innen und Jüngeren	74	94,5	(5,4)	67,6	32,4
14628150	Hartmannsdorf-Reichenau	mit ausschließlich Senioren/-innen	136	80,9	18,4	65,4	31,6
14628160	Heidenau, Stadt	ohne Senioren/-innen	5.918	13,5	86,5	51,3	45,3
14628160	Heidenau, Stadt	mit Senioren/-innen und Jüngeren	475	27,6	72,8	44,2	52,6
14628160	Heidenau, Stadt	mit ausschließlich Senioren/-innen	2.778	13,6	86,4	32,6	64,3
14628170	Hermisdorf/Erzgeb.	ohne Senioren/-innen	197	73,1	26,4	48,7	45,7
14628170	Hermisdorf/Erzgeb.	mit Senioren/-innen und Jüngeren	47	91,8	(8,5)	53,2	48,9
14628170	Hermisdorf/Erzgeb.	mit ausschließlich Senioren/-innen	111	74,8	23,4	54,1	43,2
14628190	Hohnstein, Stadt	ohne Senioren/-innen	792	73,9	26,5	65,3	31,6
14628190	Hohnstein, Stadt	mit Senioren/-innen und Jüngeren	203	89,7	8,9	62,6	34,0
14628190	Hohnstein, Stadt	mit ausschließlich Senioren/-innen	420	68,3	31,0	60,2	37,9
14628205	Klingenberg	ohne Senioren/-innen	1.746	64,7	35,5	52,8	40,5
14628205	Klingenberg	mit Senioren/-innen und Jüngeren	354	83,3	17,5	61,9	35,9
14628205	Klingenberg	mit ausschließlich Senioren/-innen	851	68,3	32,0	58,9	38,8
14628210	Königstein/Sächs. Schw., Stadt	ohne Senioren/-innen	622	43,9	56,3	73,3	25,1
14628210	Königstein/Sächs. Schw., Stadt	mit Senioren/-innen und Jüngeren	97	68,0	27,8	69,1	24,7
14628210	Königstein/Sächs. Schw., Stadt	mit ausschließlich Senioren/-innen	347	47,8	52,2	71,5	28,2
14628220	Kreischa	ohne Senioren/-innen	1.328	56,1	43,6	46,0	42,8
14628220	Kreischa	mit Senioren/-innen und Jüngeren	200	82,0	17,0	45,5	51,0
14628220	Kreischa	mit ausschließlich Senioren/-innen	546	67,0	33,3	47,6	51,3
14628230	Liebstadt, Stadt	ohne Senioren/-innen	312	79,5	19,9	63,1	33,0
14628230	Liebstadt, Stadt	mit Senioren/-innen und Jüngeren	69	87,0	(13,0)	60,9	37,7
14628230	Liebstadt, Stadt	mit ausschließlich Senioren/-innen	176	80,1	21,6	65,9	31,3
14628240	Lohmen	ohne Senioren/-innen	808	64,5	35,6	53,0	38,7
14628240	Lohmen	mit Senioren/-innen und Jüngeren	153	88,2	12,4	64,7	32,7
14628240	Lohmen	mit ausschließlich Senioren/-innen	486	57,6	42,0	64,2	35,0
14628250	Müglitztal	ohne Senioren/-innen	522	66,3	33,5	47,7	47,5
14628250	Müglitztal	mit Senioren/-innen und Jüngeren	102	89,4	10,8	44,1	52,9
14628250	Müglitztal	mit ausschließlich Senioren/-innen	223	70,0	31,4	48,0	50,7
14628260	Neustadt in Sachsen, Stadt	ohne Senioren/-innen	3.295	43,3	56,6	45,0	50,7
14628260	Neustadt in Sachsen, Stadt	mit Senioren/-innen und Jüngeren	538	69,1	31,2	50,0	48,5
14628260	Neustadt in Sachsen, Stadt	mit ausschließlich Senioren/-innen	2.278	37,7	62,5	35,1	63,5
14628270	Pirna, Stadt	ohne Senioren/-innen	12.649	23,2	76,8	41,7	52,3
14628270	Pirna, Stadt	mit Senioren/-innen und Jüngeren	1.145	47,9	52,4	40,7	56,7
14628270	Pirna, Stadt	mit ausschließlich Senioren/-innen	6.847	22,0	78,0	27,9	69,8
14628300	Rabenau, Stadt	ohne Senioren/-innen	1.178	54,9	45,4	60,2	30,8
14628300	Rabenau, Stadt	mit Senioren/-innen und Jüngeren	196	81,6	19,4	55,6	45,4
14628300	Rabenau, Stadt	mit ausschließlich Senioren/-innen	559	56,4	43,1	63,3	36,0
14628310	Rathen, Kurort	ohne Senioren/-innen	110	54,5	47,3	76,4	24,5
14628310	Rathen, Kurort	mit Senioren/-innen und Jüngeren	13	(70,0)	(30,0)	(60,0)	(40,0)
14628310	Rathen, Kurort	mit ausschließlich Senioren/-innen	54	75,9	24,1	74,1	31,5
14628320	Rathmannsdorf	ohne Senioren/-innen	256	50,0	50,8	83,6	14,5
14628320	Rathmannsdorf	mit Senioren/-innen und Jüngeren	46	69,4	32,6	77,3	(17,4)
14628320	Rathmannsdorf	mit ausschließlich Senioren/-innen	132	62,1	40,2	83,3	15,2
14628330	Reinhardtsdorf-Schöna	ohne Senioren/-innen	342	72,2	28,9	70,8	24,3
14628330	Reinhardtsdorf-Schöna	mit Senioren/-innen und Jüngeren	82	87,2	12,2	74,4	18,3
14628330	Reinhardtsdorf-Schöna	mit ausschließlich Senioren/-innen	204	78,9	21,6	73,0	26,5

AGS	Kreisfreie Stadt Gemeinde Landkreis Land	Merkmal	Haushalte in Gebäuden mit Baujahr 2010 und später in %	Wohnfläche je Wohnung und Haushalt in m ²	Zahl der Räume je Wohnung und Haushalt	Wohneigen- tumsquote in %	Durchschnittliche monatliche Nettokaltmiete je m ² in EUR
14628060	Dippoldiswalde, Stadt	ohne Senioren/-innen	6,0	90,3	4,3	49,7	5,26
14628060	Dippoldiswalde, Stadt	mit Senioren/-innen und Jüngeren	3,0	101,9	5,1	74,4	5,10
14628060	Dippoldiswalde, Stadt	mit ausschließlich Senioren/-innen	2,2	75,7	3,9	42,7	5,26
14628070	Dohma	ohne Senioren/-innen	7,0	95,2	4,4	60,4	5,61
14628070	Dohma	mit Senioren/-innen und Jüngeren	-	99,9	5,1	86,4	5,49
14628070	Dohma	mit ausschließlich Senioren/-innen	(2,8)	84,7	4,3	68,5	5,29
14628080	Dohna, Stadt	ohne Senioren/-innen	11,4	97,2	4,4	53,3	5,58
14628080	Dohna, Stadt	mit Senioren/-innen und Jüngeren	(2,9)	111,2	5,1	79,6	5,37
14628080	Dohna, Stadt	mit ausschließlich Senioren/-innen	1,5	85,5	4,2	54,4	5,35
14628090	Dorfhain	ohne Senioren/-innen	5,6	96,8	4,7	65,4	4,87
14628090	Dorfhain	mit Senioren/-innen und Jüngeren	-	117,8	5,6	92,5	5,32
14628090	Dorfhain	mit ausschließlich Senioren/-innen	-	79,7	4,4	58,8	4,43
14628100	Dürrröhrsdorf-Dittersbach	ohne Senioren/-innen	9,3	100,0	4,7	65,7	5,06
14628100	Dürrröhrsdorf-Dittersbach	mit Senioren/-innen und Jüngeren	-	107,3	5,4	88,8	4,66
14628100	Dürrröhrsdorf-Dittersbach	mit ausschließlich Senioren/-innen	(1,1)	84,7	4,4	60,8	4,38
14628110	Freital, Stadt	ohne Senioren/-innen	6,0	78,7	3,8	29,1	5,63
14628110	Freital, Stadt	mit Senioren/-innen und Jüngeren	3,7	93,9	4,6	54,4	5,27
14628110	Freital, Stadt	mit ausschließlich Senioren/-innen	1,6	69,4	3,6	27,7	5,29
14628130	Glashütte, Stadt	ohne Senioren/-innen	5,3	92,8	4,5	54,3	4,91
14628130	Glashütte, Stadt	mit Senioren/-innen und Jüngeren	(1,6)	106,7	5,5	77,9	4,53
14628130	Glashütte, Stadt	mit ausschließlich Senioren/-innen	(1,0)	78,6	4,3	53,0	4,23
14628140	Gohrisch	ohne Senioren/-innen	4,3	105,6	4,8	69,8	4,83
14628140	Gohrisch	mit Senioren/-innen und Jüngeren	-	112,6	5,5	88,2	5,13
14628140	Gohrisch	mit ausschließlich Senioren/-innen	(0,9)	88,3	4,5	70,3	4,64
14628150	Hartmannsdorf-Reichenau	ohne Senioren/-innen	4,0	103,8	5,0	75,0	4,39
14628150	Hartmannsdorf-Reichenau	mit Senioren/-innen und Jüngeren	-	115,7	5,8	95,9	(2,18)
14628150	Hartmannsdorf-Reichenau	mit ausschließlich Senioren/-innen	-	85,0	4,5	77,6	4,65
14628160	Heidenau, Stadt	ohne Senioren/-innen	3,3	71,2	3,3	14,4	5,68
14628160	Heidenau, Stadt	mit Senioren/-innen und Jüngeren	2,7	82,5	4,0	27,8	5,38
14628160	Heidenau, Stadt	mit ausschließlich Senioren/-innen	3,1	64,2	3,3	14,3	5,48
14628170	Hermisdorf/Erzgeb.	ohne Senioren/-innen	6,6	99,4	5,0	68,9	4,22
14628170	Hermisdorf/Erzgeb.	mit Senioren/-innen und Jüngeren	-	127,1	5,7	89,6	(3,88)
14628170	Hermisdorf/Erzgeb.	mit ausschließlich Senioren/-innen	-	84,6	4,4	63,1	4,41
14628190	Hohnstein, Stadt	ohne Senioren/-innen	3,0	101,0	4,8	69,2	4,64
14628190	Hohnstein, Stadt	mit Senioren/-innen und Jüngeren	(3,0)	108,1	5,4	89,7	4,18
14628190	Hohnstein, Stadt	mit ausschließlich Senioren/-innen	(1,7)	87,0	4,4	64,5	4,63
14628205	Klingenberg	ohne Senioren/-innen	7,0	96,6	4,6	62,0	5,12
14628205	Klingenberg	mit Senioren/-innen und Jüngeren	(2,0)	104,4	5,5	85,3	4,80
14628205	Klingenberg	mit ausschließlich Senioren/-innen	2,8	80,7	4,4	62,1	5,03
14628210	Königstein/Sächs. Schw., Stadt	ohne Senioren/-innen	1,8	85,1	4,0	43,4	4,84
14628210	Königstein/Sächs. Schw., Stadt	mit Senioren/-innen und Jüngeren	-	109,8	5,5	71,1	4,17
14628210	Königstein/Sächs. Schw., Stadt	mit ausschließlich Senioren/-innen	-	74,1	3,9	45,4	4,45
14628220	Kreischa	ohne Senioren/-innen	11,1	99,0	4,3	56,2	5,95
14628220	Kreischa	mit Senioren/-innen und Jüngeren	(3,0)	107,2	5,0	81,0	5,47
14628220	Kreischa	mit ausschließlich Senioren/-innen	2,2	88,3	4,2	64,8	5,34
14628230	Liebstadt, Stadt	ohne Senioren/-innen	4,2	107,5	5,0	73,7	4,25
14628230	Liebstadt, Stadt	mit Senioren/-innen und Jüngeren	-	114,2	5,2	88,9	3,06
14628230	Liebstadt, Stadt	mit ausschließlich Senioren/-innen	-	87,9	4,5	72,7	4,01
14628240	Lohmen	ohne Senioren/-innen	8,3	95,3	4,4	60,6	5,67
14628240	Lohmen	mit Senioren/-innen und Jüngeren	(3,3)	106,4	5,3	86,9	5,40
14628240	Lohmen	mit ausschließlich Senioren/-innen	(1,0)	77,8	4,1	54,5	5,48
14628250	Müglitztal	ohne Senioren/-innen	4,4	99,8	4,6	62,1	5,24
14628250	Müglitztal	mit Senioren/-innen und Jüngeren	(2,9)	114,7	5,4	89,2	4,67
14628250	Müglitztal	mit ausschließlich Senioren/-innen	-	84,4	4,2	61,9	4,59
14628260	Neustadt in Sachsen, Stadt	ohne Senioren/-innen	4,2	83,5	4,0	42,5	5,11
14628260	Neustadt in Sachsen, Stadt	mit Senioren/-innen und Jüngeren	(1,5)	96,1	4,9	71,4	4,95
14628260	Neustadt in Sachsen, Stadt	mit ausschließlich Senioren/-innen	1,2	71,7	3,8	37,6	5,16
14628270	Pirna, Stadt	ohne Senioren/-innen	5,9	76,9	3,7	25,4	5,66
14628270	Pirna, Stadt	mit Senioren/-innen und Jüngeren	3,1	92,4	4,5	52,2	5,43
14628270	Pirna, Stadt	mit ausschließlich Senioren/-innen	2,2	69,9	3,6	26,7	5,44
14628300	Rabenau, Stadt	ohne Senioren/-innen	9,6	96,8	4,5	53,2	5,29
14628300	Rabenau, Stadt	mit Senioren/-innen und Jüngeren	(2,0)	108,4	5,4	86,7	5,43
14628300	Rabenau, Stadt	mit ausschließlich Senioren/-innen	(1,3)	82,1	4,2	57,1	5,09
14628310	Rathen, Kurort	ohne Senioren/-innen	-	105,3	4,7	57,3	5,16
14628310	Rathen, Kurort	mit Senioren/-innen und Jüngeren	-	111,2	5,3	(64,3)	4,44
14628310	Rathen, Kurort	mit ausschließlich Senioren/-innen	-	98,8	4,7	69,8	5,32
14628320	Rathmannsdorf	ohne Senioren/-innen	(2,3)	88,2	4,2	52,3	4,70
14628320	Rathmannsdorf	mit Senioren/-innen und Jüngeren	-	98,3	4,9	73,5	4,98
14628320	Rathmannsdorf	mit ausschließlich Senioren/-innen	-	83,0	4,4	54,5	4,58
14628330	Reinhardtsdorf-Schöna	ohne Senioren/-innen	5,3	97,4	4,6	69,9	5,13
14628330	Reinhardtsdorf-Schöna	mit Senioren/-innen und Jüngeren	(4,9)	110,9	5,6	88,5	4,26
14628330	Reinhardtsdorf-Schöna	mit ausschließlich Senioren/-innen	(1,5)	82,5	4,4	68,6	4,60

AGS	Kreisfreie Stadt Gemeinde Landkreis Land	Merkmal	Haushalte	Haushalte in Gebäuden mit 1 und 2 Wohnungen in %	Haushalte in Gebäuden mit 3 und mehr Wohnungen in %	Haushalte in Gebäuden mit Baujahr bis 1949 in %	Haushalte in Gebäuden mit Baujahr von 1950 bis 2009 in %
14628340	Rosenthal-Bielatal	ohne Senioren/-innen	389	80,2	19,3	63,8	32,9
14628340	Rosenthal-Bielatal	mit Senioren/-innen und Jüngeren	90	89,1	11,1	66,7	35,6
14628340	Rosenthal-Bielatal	mit ausschließlich Senioren/-innen	197	81,2	19,8	57,9	42,1
14628360	Sebnitz, Stadt	ohne Senioren/-innen	2.629	43,9	56,1	65,6	32,1
14628360	Sebnitz, Stadt	mit Senioren/-innen und Jüngeren	447	70,0	29,3	67,1	32,0
14628360	Sebnitz, Stadt	mit ausschließlich Senioren/-innen	1.650	45,2	54,7	60,1	39,4
14628370	Stadt Wehlen, Stadt	ohne Senioren/-innen	423	59,8	40,9	65,7	28,4
14628370	Stadt Wehlen, Stadt	mit Senioren/-innen und Jüngeren	90	84,8	15,6	73,3	24,4
14628370	Stadt Wehlen, Stadt	mit ausschließlich Senioren/-innen	200	56,5	43,0	68,5	29,5
14628380	Stolpen, Stadt	ohne Senioren/-innen	1.575	64,6	35,4	50,2	43,4
14628380	Stolpen, Stadt	mit Senioren/-innen und Jüngeren	225	81,3	19,6	56,0	43,1
14628380	Stolpen, Stadt	mit ausschließlich Senioren/-innen	685	65,3	34,5	55,0	44,7
14628390	Struppen	ohne Senioren/-innen	672	74,9	25,9	43,6	47,8
14628390	Struppen	mit Senioren/-innen und Jüngeren	129	89,1	11,6	41,1	56,6
14628390	Struppen	mit ausschließlich Senioren/-innen	302	77,5	23,8	58,6	39,1
14628400	Tharandt, Stadt	ohne Senioren/-innen	1.494	54,9	45,3	55,6	37,1
14628400	Tharandt, Stadt	mit Senioren/-innen und Jüngeren	237	87,8	13,1	50,2	49,8
14628400	Tharandt, Stadt	mit ausschließlich Senioren/-innen	626	57,5	42,3	47,4	51,6
14628410	Wilsdruff, Stadt	ohne Senioren/-innen	4.481	51,7	48,3	36,0	50,6
14628410	Wilsdruff, Stadt	mit Senioren/-innen und Jüngeren	593	76,4	24,1	46,5	51,4
14628410	Wilsdruff, Stadt	mit ausschließlich Senioren/-innen	1.576	49,8	50,3	41,2	55,0
14729	Leipzig	ohne Senioren/-innen	78.308	48,9	51,1	41,2	51,1
14729	Leipzig	mit Senioren/-innen und Jüngeren	10.553	75,6	24,4	46,5	51,0
14729	Leipzig	mit ausschließlich Senioren/-innen	38.485	47,0	53,0	38,2	59,6
14729010	Bad Lausick, Stadt	ohne Senioren/-innen	2.349	53,9	46,1	35,5	55,6
14729010	Bad Lausick, Stadt	mit Senioren/-innen und Jüngeren	370	79,5	20,5	45,4	51,6
14729010	Bad Lausick, Stadt	mit ausschließlich Senioren/-innen	1.199	56,2	43,7	41,4	55,5
14729020	Belgershain	ohne Senioren/-innen	1.026	59,2	40,4	22,2	70,3
14729020	Belgershain	mit Senioren/-innen und Jüngeren	155	86,5	14,8	34,8	67,1
14729020	Belgershain	mit ausschließlich Senioren/-innen	371	68,7	31,5	24,8	73,6
14729030	Bennewitz	ohne Senioren/-innen	1.444	66,8	33,2	38,5	52,8
14729030	Bennewitz	mit Senioren/-innen und Jüngeren	243	84,0	16,9	46,5	50,6
14729030	Bennewitz	mit ausschließlich Senioren/-innen	700	70,6	29,7	34,4	64,9
14729040	Böhlen, Stadt	ohne Senioren/-innen	2.237	28,7	71,2	59,8	34,2
14729040	Böhlen, Stadt	mit Senioren/-innen und Jüngeren	236	48,7	52,1	58,1	38,6
14729040	Böhlen, Stadt	mit ausschließlich Senioren/-innen	995	26,7	73,7	54,8	43,1
14729050	Borna, Stadt	ohne Senioren/-innen	6.029	27,9	72,1	30,7	64,8
14729050	Borna, Stadt	mit Senioren/-innen und Jüngeren	636	52,2	47,3	39,9	57,5
14729050	Borna, Stadt	mit ausschließlich Senioren/-innen	3.301	24,5	75,4	25,6	71,5
14729060	Borsdorf	ohne Senioren/-innen	2.604	45,1	55,0	25,2	69,0
14729060	Borsdorf	mit Senioren/-innen und Jüngeren	319	70,8	28,8	32,9	64,9
14729060	Borsdorf	mit ausschließlich Senioren/-innen	1.040	50,1	50,3	27,2	72,1
14729070	Brandis, Stadt	ohne Senioren/-innen	2.845	60,5	39,5	32,7	58,0
14729070	Brandis, Stadt	mit Senioren/-innen und Jüngeren	383	82,0	17,8	40,5	56,1
14729070	Brandis, Stadt	mit ausschließlich Senioren/-innen	1.297	59,2	40,9	34,9	62,1
14729080	Colditz, Stadt	ohne Senioren/-innen	2.270	58,5	41,5	48,9	46,5
14729080	Colditz, Stadt	mit Senioren/-innen und Jüngeren	435	81,1	19,5	60,2	37,0
14729080	Colditz, Stadt	mit ausschließlich Senioren/-innen	1.324	55,0	44,8	50,5	48,1
14729100	Elstertrebnitz	ohne Senioren/-innen	368	83,2	16,8	52,4	39,9
14729100	Elstertrebnitz	mit Senioren/-innen und Jüngeren	62	100,0	-	48,4	50,0
14729100	Elstertrebnitz	mit ausschließlich Senioren/-innen	140	90,1	10,0	65,7	32,9
14729140	Frohburg, Stadt	ohne Senioren/-innen	3.440	70,9	29,2	42,1	49,8
14729140	Frohburg, Stadt	mit Senioren/-innen und Jüngeren	591	91,9	8,3	46,9	51,8
14729140	Frohburg, Stadt	mit ausschließlich Senioren/-innen	1.883	68,7	31,2	43,5	54,9
14729150	Geithain, Stadt	ohne Senioren/-innen	1.961	50,7	49,5	37,6	56,0
14729150	Geithain, Stadt	mit Senioren/-innen und Jüngeren	305	75,4	25,2	50,2	50,5
14729150	Geithain, Stadt	mit ausschließlich Senioren/-innen	1.167	43,9	56,0	33,6	65,4
14729160	Grimma, Stadt	ohne Senioren/-innen	8.401	48,6	51,3	46,7	48,7
14729160	Grimma, Stadt	mit Senioren/-innen und Jüngeren	1.207	75,5	24,3	52,0	46,6
14729160	Grimma, Stadt	mit ausschließlich Senioren/-innen	4.297	49,4	50,7	39,9	58,7
14729170	Groitzsch, Stadt	ohne Senioren/-innen	2.186	53,3	46,8	45,8	46,3
14729170	Groitzsch, Stadt	mit Senioren/-innen und Jüngeren	283	75,3	23,7	55,5	41,3
14729170	Groitzsch, Stadt	mit ausschließlich Senioren/-innen	1.260	42,7	57,1	42,6	49,1
14729190	Großpösna	ohne Senioren/-innen	1.536	84,6	15,3	33,9	52,3
14729190	Großpösna	mit Senioren/-innen und Jüngeren	258	93,8	5,8	45,0	51,9
14729190	Großpösna	mit ausschließlich Senioren/-innen	681	87,5	11,9	40,2	57,0
14729220	Kitzscher, Stadt	ohne Senioren/-innen	1.589	43,0	56,9	36,6	54,7
14729220	Kitzscher, Stadt	mit Senioren/-innen und Jüngeren	174	67,8	30,5	51,7	48,3
14729220	Kitzscher, Stadt	mit ausschließlich Senioren/-innen	800	36,6	63,6	37,6	61,9
14729245	Lossatal	ohne Senioren/-innen	1.622	77,3	22,8	46,5	46,2
14729245	Lossatal	mit Senioren/-innen und Jüngeren	329	90,9	9,7	55,3	41,3
14729245	Lossatal	mit ausschließlich Senioren/-innen	764	79,2	21,5	50,0	49,6

AGS	Kreisfreie Stadt Gemeinde Landkreis Land	Merkmal	Haushalte in Gebäuden mit Baujahr 2010 und später in %	Wohnfläche je Wohnung und Haushalt in m ²	Zahl der Räume je Wohnung und Haushalt	Wohneigen- tumsquote in %	Durchschnittliche monatliche Nettokaltmiete je m ² in EUR
14628340	Rosenthal-Bielatal	ohne Senioren/-innen	3,1	105,3	4,9	75,1	4,48
14628340	Rosenthal-Bielatal	mit Senioren/-innen und Jüngeren	-	110,9	5,8	85,3	4,36
14628340	Rosenthal-Bielatal	mit ausschließlich Senioren/-innen	(1,5)	90,1	4,6	78,2	3,83
14628360	Sebnitz, Stadt	ohne Senioren/-innen	2,2	82,4	4,0	41,9	4,67
14628360	Sebnitz, Stadt	mit Senioren/-innen und Jüngeren	(1,1)	99,3	5,0	67,6	4,48
14628360	Sebnitz, Stadt	mit ausschließlich Senioren/-innen	(0,5)	76,8	3,9	41,3	4,85
14628370	Stadt Wehlen, Stadt	ohne Senioren/-innen	5,9	98,2	4,4	61,5	5,15
14628370	Stadt Wehlen, Stadt	mit Senioren/-innen und Jüngeren	(3,3)	117,1	5,7	88,8	4,99
14628370	Stadt Wehlen, Stadt	mit ausschließlich Senioren/-innen	-	84,2	4,2	62,2	4,80
14628380	Stolpen, Stadt	ohne Senioren/-innen	6,5	98,7	4,6	59,2	5,35
14628380	Stolpen, Stadt	mit Senioren/-innen und Jüngeren	(1,3)	107,8	5,5	81,8	5,23
14628380	Stolpen, Stadt	mit ausschließlich Senioren/-innen	(0,4)	83,6	4,4	57,1	5,47
14628390	Struppen	ohne Senioren/-innen	9,1	103,2	4,7	72,3	5,01
14628390	Struppen	mit Senioren/-innen und Jüngeren	(3,1)	117,8	5,5	92,4	4,83
14628390	Struppen	mit ausschließlich Senioren/-innen	(1,3)	88,9	4,5	66,7	4,59
14628400	Tharandt, Stadt	ohne Senioren/-innen	7,2	96,1	4,4	50,7	6,35
14628400	Tharandt, Stadt	mit Senioren/-innen und Jüngeren	-	111,2	5,2	87,3	4,54
14628400	Tharandt, Stadt	mit ausschließlich Senioren/-innen	(1,0)	80,9	4,0	49,9	5,69
14628410	Wilsdruff, Stadt	ohne Senioren/-innen	13,4	94,9	4,3	50,8	6,07
14628410	Wilsdruff, Stadt	mit Senioren/-innen und Jüngeren	2,7	105,0	4,9	75,7	5,65
14628410	Wilsdruff, Stadt	mit ausschließlich Senioren/-innen	3,7	79,2	3,9	47,6	5,50
14729	Leipzig	ohne Senioren/-innen	7,7	92,1	4,3	47,5	5,44
14729	Leipzig	mit Senioren/-innen und Jüngeren	2,5	107,1	5,1	75,2	5,23
14729	Leipzig	mit ausschließlich Senioren/-innen	2,1	78,7	4,0	46,8	5,42
14729010	Bad Lausick, Stadt	ohne Senioren/-innen	8,9	94,8	4,4	53,9	5,32
14729010	Bad Lausick, Stadt	mit Senioren/-innen und Jüngeren	3,0	110,4	5,3	82,4	4,92
14729010	Bad Lausick, Stadt	mit ausschließlich Senioren/-innen	3,1	81,0	4,2	59,9	5,45
14729020	Belgershain	ohne Senioren/-innen	7,3	100,7	4,5	58,4	5,70
14729020	Belgershain	mit Senioren/-innen und Jüngeren	(1,9)	114,8	5,2	81,9	5,64
14729020	Belgershain	mit ausschließlich Senioren/-innen	(1,3)	93,3	4,4	63,1	5,46
14729030	Bennewitz	ohne Senioren/-innen	8,7	101,3	4,5	66,5	5,23
14729030	Bennewitz	mit Senioren/-innen und Jüngeren	(2,1)	107,0	5,1	83,9	4,81
14729030	Bennewitz	mit ausschließlich Senioren/-innen	(0,6)	87,4	4,3	68,6	4,87
14729040	Böhlen, Stadt	ohne Senioren/-innen	6,0	78,7	3,8	33,0	5,48
14729040	Böhlen, Stadt	mit Senioren/-innen und Jüngeren	(3,0)	92,9	4,6	52,1	5,39
14729040	Böhlen, Stadt	mit ausschließlich Senioren/-innen	1,7	68,8	3,6	31,8	5,33
14729050	Borna, Stadt	ohne Senioren/-innen	4,5	76,9	4,0	29,0	4,95
14729050	Borna, Stadt	mit Senioren/-innen und Jüngeren	2,4	94,1	4,8	55,3	4,89
14729050	Borna, Stadt	mit ausschließlich Senioren/-innen	2,8	68,9	3,8	25,8	4,94
14729060	Borsdorf	ohne Senioren/-innen	5,9	94,1	4,2	46,2	6,05
14729060	Borsdorf	mit Senioren/-innen und Jüngeren	(2,2)	106,2	4,9	72,4	5,86
14729060	Borsdorf	mit ausschließlich Senioren/-innen	(0,7)	87,2	4,1	51,0	5,66
14729070	Brandis, Stadt	ohne Senioren/-innen	9,2	98,1	4,4	56,5	5,50
14729070	Brandis, Stadt	mit Senioren/-innen und Jüngeren	3,4	108,5	5,0	79,8	5,44
14729070	Brandis, Stadt	mit ausschließlich Senioren/-innen	3,0	84,1	4,1	53,9	5,50
14729080	Colditz, Stadt	ohne Senioren/-innen	4,5	93,6	4,5	53,9	4,63
14729080	Colditz, Stadt	mit Senioren/-innen und Jüngeren	2,5	106,7	5,3	77,9	4,33
14729080	Colditz, Stadt	mit ausschließlich Senioren/-innen	1,1	78,4	4,2	48,6	4,72
14729100	Elstertrebnitz	ohne Senioren/-innen	7,6	110,0	4,8	75,8	4,79
14729100	Elstertrebnitz	mit Senioren/-innen und Jüngeren	(4,8)	121,8	5,8	90,8	(3,52)
14729100	Elstertrebnitz	mit ausschließlich Senioren/-innen	(2,1)	97,8	4,7	84,3	4,33
14729140	Frohburg, Stadt	ohne Senioren/-innen	8,1	102,5	4,8	65,3	4,92
14729140	Frohburg, Stadt	mit Senioren/-innen und Jüngeren	(0,5)	110,6	5,5	88,3	4,60
14729140	Frohburg, Stadt	mit ausschließlich Senioren/-innen	1,6	83,6	4,3	62,0	5,09
14729150	Geithain, Stadt	ohne Senioren/-innen	6,2	92,1	4,5	55,6	4,66
14729150	Geithain, Stadt	mit Senioren/-innen und Jüngeren	(1,0)	106,2	5,4	81,3	4,42
14729150	Geithain, Stadt	mit ausschließlich Senioren/-innen	1,0	75,9	4,0	55,3	4,66
14729160	Grimma, Stadt	ohne Senioren/-innen	4,6	89,4	4,3	44,1	5,12
14729160	Grimma, Stadt	mit Senioren/-innen und Jüngeren	1,2	105,8	5,3	71,9	5,01
14729160	Grimma, Stadt	mit ausschließlich Senioren/-innen	1,4	77,2	4,1	46,0	5,15
14729170	Groitzsch, Stadt	ohne Senioren/-innen	7,9	92,1	4,4	52,6	5,17
14729170	Groitzsch, Stadt	mit Senioren/-innen und Jüngeren	(2,8)	108,2	5,2	77,0	5,18
14729170	Groitzsch, Stadt	mit ausschließlich Senioren/-innen	8,5	74,7	3,9	47,7	5,81
14729190	Großpösna	ohne Senioren/-innen	13,5	113,2	4,8	76,2	5,75
14729190	Großpösna	mit Senioren/-innen und Jüngeren	4,3	119,7	5,3	91,1	5,32
14729190	Großpösna	mit ausschließlich Senioren/-innen	2,6	100,4	4,6	77,8	5,49
14729220	Kitzscher, Stadt	ohne Senioren/-innen	8,7	84,0	4,2	44,4	4,50
14729220	Kitzscher, Stadt	mit Senioren/-innen und Jüngeren	-	93,1	4,7	74,1	4,40
14729220	Kitzscher, Stadt	mit ausschließlich Senioren/-innen	(0,4)	71,1	3,8	43,0	4,67
14729245	Lossatal	ohne Senioren/-innen	7,2	105,2	4,8	71,6	4,77
14729245	Lossatal	mit Senioren/-innen und Jüngeren	(2,4)	111,3	5,5	88,4	4,72
14729245	Lossatal	mit ausschließlich Senioren/-innen	(1,2)	89,5	4,5	70,7	4,93

AGS	Kreisfreie Stadt Gemeinde Landkreis Land	Merkmal	Haushalte	Haushalte in Gebäuden mit 1 und 2 Wohnungen in %	Haushalte in Gebäuden mit 3 und mehr Wohnungen in %	Haushalte in Gebäuden mit Baujahr bis 1949 in %	Haushalte in Gebäuden mit Baujahr von 1950 bis 2009 in %
14729250	Machern	ohne Senioren/-innen	1.967	62,3	37,6	21,6	66,7
14729250	Machern	mit Senioren/-innen und Jüngeren	276	83,7	17,0	30,1	67,4
14729250	Machern	mit ausschließlich Senioren/-innen	858	64,5	35,2	25,1	72,8
14729260	Markkleeberg, Stadt	ohne Senioren/-innen	7.962	31,3	68,6	43,0	47,7
14729260	Markkleeberg, Stadt	mit Senioren/-innen und Jüngeren	821	59,4	40,2	37,0	59,2
14729260	Markkleeberg, Stadt	mit ausschließlich Senioren/-innen	3.939	28,5	71,4	30,0	67,1
14729270	Markranstädt, Stadt	ohne Senioren/-innen	4.843	51,0	49,1	48,2	41,5
14729270	Markranstädt, Stadt	mit Senioren/-innen und Jüngeren	629	77,3	23,1	45,2	51,8
14729270	Markranstädt, Stadt	mit ausschließlich Senioren/-innen	2.298	53,5	46,6	46,3	51,7
14729300	Naunhof, Stadt	ohne Senioren/-innen	2.632	58,5	41,4	33,1	56,6
14729300	Naunhof, Stadt	mit Senioren/-innen und Jüngeren	365	83,6	16,4	41,1	55,3
14729300	Naunhof, Stadt	mit ausschließlich Senioren/-innen	1.115	57,5	42,6	35,4	61,2
14729320	Neukieritzsch	ohne Senioren/-innen	2.275	39,0	61,1	38,5	56,0
14729320	Neukieritzsch	mit Senioren/-innen und Jüngeren	275	57,8	43,3	45,1	51,3
14729320	Neukieritzsch	mit ausschließlich Senioren/-innen	1.115	31,4	68,6	31,2	68,5
14729330	Otterwisch	ohne Senioren/-innen	377	77,2	22,0	36,1	55,2
14729330	Otterwisch	mit Senioren/-innen und Jüngeren	61	93,7	(6,6)	57,4	41,0
14729330	Otterwisch	mit ausschließlich Senioren/-innen	144	75,7	22,2	40,3	58,3
14729340	Parthenstein	ohne Senioren/-innen	975	84,9	15,1	31,0	54,4
14729340	Parthenstein	mit Senioren/-innen und Jüngeren	198	89,9	9,1	39,4	58,1
14729340	Parthenstein	mit ausschließlich Senioren/-innen	418	85,6	14,8	41,6	57,2
14729350	Pegau, Stadt	ohne Senioren/-innen	1.978	56,6	43,5	44,8	42,4
14729350	Pegau, Stadt	mit Senioren/-innen und Jüngeren	292	80,1	19,2	54,8	42,1
14729350	Pegau, Stadt	mit ausschließlich Senioren/-innen	927	48,9	51,0	45,4	53,0
14729360	Regis-Breitingen, Stadt	ohne Senioren/-innen	1.104	47,4	52,4	46,6	47,9
14729360	Regis-Breitingen, Stadt	mit Senioren/-innen und Jüngeren	141	82,3	14,2	49,6	48,9
14729360	Regis-Breitingen, Stadt	mit ausschließlich Senioren/-innen	646	42,3	58,0	38,1	62,1
14729370	Rötha, Stadt	ohne Senioren/-innen	2.059	47,9	52,1	34,5	56,0
14729370	Rötha, Stadt	mit Senioren/-innen und Jüngeren	243	78,6	22,6	42,8	55,1
14729370	Rötha, Stadt	mit ausschließlich Senioren/-innen	846	48,0	51,9	39,5	58,4
14729380	Thallwitz	ohne Senioren/-innen	969	74,8	25,6	43,1	47,7
14729380	Thallwitz	mit Senioren/-innen und Jüngeren	205	91,2	7,3	49,8	47,8
14729380	Thallwitz	mit ausschließlich Senioren/-innen	477	68,1	32,5	49,7	49,5
14729400	Trebsen/Mulde, Stadt	ohne Senioren/-innen	1.054	67,2	32,7	51,0	44,9
14729400	Trebsen/Mulde, Stadt	mit Senioren/-innen und Jüngeren	163	89,6	11,7	57,1	42,9
14729400	Trebsen/Mulde, Stadt	mit ausschließlich Senioren/-innen	546	64,3	36,3	48,9	50,7
14729410	Wurzen, Stadt	ohne Senioren/-innen	5.490	28,6	71,4	49,9	47,0
14729410	Wurzen, Stadt	mit Senioren/-innen und Jüngeren	523	62,9	37,7	50,9	47,2
14729410	Wurzen, Stadt	mit ausschließlich Senioren/-innen	2.689	27,9	72,1	37,2	62,0
14729430	Zwenkau, Stadt	ohne Senioren/-innen	2.715	49,2	50,9	52,0	35,0
14729430	Zwenkau, Stadt	mit Senioren/-innen und Jüngeren	365	76,7	24,1	49,9	46,0
14729430	Zwenkau, Stadt	mit ausschließlich Senioren/-innen	1.237	45,6	54,3	52,1	42,8
14730	Nordsachsen	ohne Senioren/-innen	61.279	47,7	52,3	37,5	55,4
14730	Nordsachsen	mit Senioren/-innen und Jüngeren	8.729	76,6	23,4	44,4	53,3
14730	Nordsachsen	mit ausschließlich Senioren/-innen	28.249	48,7	51,3	37,1	60,2
14730010	Arzberg	ohne Senioren/-innen	517	76,6	22,8	38,7	58,2
14730010	Arzberg	mit Senioren/-innen und Jüngeren	123	94,3	(5,7)	51,2	47,2
14730010	Arzberg	mit ausschließlich Senioren/-innen	231	83,5	17,7	49,8	51,5
14730020	Bad Düben, Stadt	ohne Senioren/-innen	2.335	41,1	59,1	24,9	67,6
14730020	Bad Düben, Stadt	mit Senioren/-innen und Jüngeren	354	74,9	26,8	34,2	63,0
14730020	Bad Düben, Stadt	mit ausschließlich Senioren/-innen	1.282	48,4	51,9	27,1	68,0
14730030	Beilrode	ohne Senioren/-innen	1.198	68,6	31,3	38,9	56,0
14730030	Beilrode	mit Senioren/-innen und Jüngeren	235	88,9	10,2	51,9	48,5
14730030	Beilrode	mit ausschließlich Senioren/-innen	547	76,6	23,8	48,3	50,1
14730045	Belgern-Schildau, Stadt	ohne Senioren/-innen	2.008	75,0	24,9	45,3	48,7
14730045	Belgern-Schildau, Stadt	mit Senioren/-innen und Jüngeren	414	90,3	9,9	49,0	50,5
14730045	Belgern-Schildau, Stadt	mit ausschließlich Senioren/-innen	1.061	77,6	22,8	53,4	44,6
14730050	Cavertitz	ohne Senioren/-innen	586	80,5	19,3	47,6	45,1
14730050	Cavertitz	mit Senioren/-innen und Jüngeren	122	90,3	9,8	58,2	42,6
14730050	Cavertitz	mit ausschließlich Senioren/-innen	295	86,4	13,9	53,9	44,4
14730060	Dahlen, Stadt	ohne Senioren/-innen	1.203	71,7	28,0	50,9	44,6
14730060	Dahlen, Stadt	mit Senioren/-innen und Jüngeren	244	84,4	14,3	56,1	41,4
14730060	Dahlen, Stadt	mit ausschließlich Senioren/-innen	635	74,0	25,8	53,2	46,5
14730070	Delitzsch, Stadt	ohne Senioren/-innen	8.503	30,2	69,8	34,7	58,8
14730070	Delitzsch, Stadt	mit Senioren/-innen und Jüngeren	982	60,9	39,4	39,3	57,3
14730070	Delitzsch, Stadt	mit ausschließlich Senioren/-innen	3.769	30,0	70,0	29,3	66,3
14730080	Doberschütz	ohne Senioren/-innen	1.153	84,8	15,3	34,9	56,4
14730080	Doberschütz	mit Senioren/-innen und Jüngeren	206	96,1	(3,9)	50,0	47,6
14730080	Doberschütz	mit ausschließlich Senioren/-innen	465	91,6	7,7	44,7	55,1
14730090	Dommitzsch, Stadt	ohne Senioren/-innen	641	67,1	32,8	49,6	48,4
14730090	Dommitzsch, Stadt	mit Senioren/-innen und Jüngeren	125	92,1	8,0	53,6	44,8
14730090	Dommitzsch, Stadt	mit ausschließlich Senioren/-innen	372	63,4	36,8	47,8	51,3

AGS	Kreisfreie Stadt Gemeinde Landkreis Land	Merkmal	Haushalte in Gebäuden mit Baujahr 2010 und später in %	Wohnfläche je Wohnung und Haushalt in m ²	Zahl der Räume je Wohnung und Haushalt	Wohneigen- tumsquote in %	Durchschnittliche monatliche Nettokaltmiete je m ² in EUR
14729250	Machern	ohne Senioren/-innen	11,7	106,7	4,6	63,3	5,74
14729250	Machern	mit Senioren/-innen und Jüngeren	4,0	115,7	5,3	82,9	5,53
14729250	Machern	mit ausschließlich Senioren/-innen	2,2	92,7	4,3	62,6	5,50
14729260	Markkleeberg, Stadt	ohne Senioren/-innen	9,3	92,9	4,1	32,7	6,62
14729260	Markkleeberg, Stadt	mit Senioren/-innen und Jüngeren	3,8	113,7	4,9	63,0	6,42
14729260	Markkleeberg, Stadt	mit ausschließlich Senioren/-innen	2,8	77,3	3,7	30,3	6,45
14729270	Markranstädt, Stadt	ohne Senioren/-innen	10,2	93,3	4,1	46,9	6,09
14729270	Markranstädt, Stadt	mit Senioren/-innen und Jüngeren	3,5	108,1	5,0	74,1	5,58
14729270	Markranstädt, Stadt	mit ausschließlich Senioren/-innen	2,0	80,9	3,9	48,2	6,01
14729300	Naunhof, Stadt	ohne Senioren/-innen	10,3	99,3	4,5	54,3	5,65
14729300	Naunhof, Stadt	mit Senioren/-innen und Jüngeren	3,3	111,7	5,2	80,0	5,28
14729300	Naunhof, Stadt	mit ausschließlich Senioren/-innen	3,4	85,8	4,2	52,1	5,37
14729320	Neukieritzsch	ohne Senioren/-innen	5,6	81,0	4,1	43,0	5,03
14729320	Neukieritzsch	mit Senioren/-innen und Jüngeren	4,4	93,3	4,7	64,4	4,65
14729320	Neukieritzsch	mit ausschließlich Senioren/-innen	(0,3)	70,2	3,9	44,2	4,97
14729330	Otterwisch	ohne Senioren/-innen	8,8	113,9	4,9	72,9	4,85
14729330	Otterwisch	mit Senioren/-innen und Jüngeren	(4,9)	128,3	6,0	91,9	4,53
14729330	Otterwisch	mit ausschließlich Senioren/-innen	-	99,8	4,8	73,6	4,80
14729340	Parthenstein	ohne Senioren/-innen	14,3	113,7	4,9	79,9	4,65
14729340	Parthenstein	mit Senioren/-innen und Jüngeren	(4,0)	121,3	5,6	89,4	5,01
14729340	Parthenstein	mit ausschließlich Senioren/-innen	(1,2)	96,5	4,6	80,3	4,23
14729350	Pegau, Stadt	ohne Senioren/-innen	12,7	94,6	4,3	55,2	5,27
14729350	Pegau, Stadt	mit Senioren/-innen und Jüngeren	(2,7)	105,9	5,1	82,5	4,97
14729350	Pegau, Stadt	mit ausschließlich Senioren/-innen	1,6	79,1	3,9	55,2	5,33
14729360	Regis-Breitingen, Stadt	ohne Senioren/-innen	5,3	86,5	4,4	45,2	4,83
14729360	Regis-Breitingen, Stadt	mit Senioren/-innen und Jüngeren	(2,1)	107,3	5,2	80,9	5,04
14729360	Regis-Breitingen, Stadt	mit ausschließlich Senioren/-innen	-	76,0	4,2	45,7	4,72
14729370	Rötha, Stadt	ohne Senioren/-innen	9,5	89,4	4,2	47,5	5,26
14729370	Rötha, Stadt	mit Senioren/-innen und Jüngeren	(1,6)	105,9	5,1	75,3	4,90
14729370	Rötha, Stadt	mit ausschließlich Senioren/-innen	1,8	78,4	3,9	50,7	5,12
14729380	Thallwitz	ohne Senioren/-innen	8,8	107,7	4,8	75,0	4,82
14729380	Thallwitz	mit Senioren/-innen und Jüngeren	-	118,4	5,7	89,8	4,23
14729380	Thallwitz	mit ausschließlich Senioren/-innen	(1,0)	82,4	4,3	65,6	8,82
14729400	Trebsen/Mulde, Stadt	ohne Senioren/-innen	4,5	98,7	4,7	63,9	4,78
14729400	Trebsen/Mulde, Stadt	mit Senioren/-innen und Jüngeren	-	102,5	5,2	87,7	4,48
14729400	Trebsen/Mulde, Stadt	mit ausschließlich Senioren/-innen	(1,1)	82,2	4,4	58,6	4,54
14729410	Wurzen, Stadt	ohne Senioren/-innen	3,1	77,2	3,8	28,1	5,13
14729410	Wurzen, Stadt	mit Senioren/-innen und Jüngeren	(1,7)	98,6	5,0	64,8	5,01
14729410	Wurzen, Stadt	mit ausschließlich Senioren/-innen	1,0	69,9	3,8	31,3	5,34
14729430	Zwenkau, Stadt	ohne Senioren/-innen	13,1	95,3	4,2	47,0	5,84
14729430	Zwenkau, Stadt	mit Senioren/-innen und Jüngeren	4,4	103,1	5,1	72,1	5,71
14729430	Zwenkau, Stadt	mit ausschließlich Senioren/-innen	5,1	77,6	3,9	42,9	5,58
14730	Nordsachsen	ohne Senioren/-innen	7,1	89,6	4,2	45,9	5,27
14730	Nordsachsen	mit Senioren/-innen und Jüngeren	2,4	106,4	5,2	75,7	5,03
14730	Nordsachsen	mit ausschließlich Senioren/-innen	2,7	79,3	4,1	47,3	5,42
14730010	Arzberg	ohne Senioren/-innen	3,3	97,3	4,7	68,5	4,24
14730010	Arzberg	mit Senioren/-innen und Jüngeren	-	115,7	5,5	83,7	4,20
14730010	Arzberg	mit ausschließlich Senioren/-innen	-	86,5	4,5	74,5	3,94
14730020	Bad Düben, Stadt	ohne Senioren/-innen	7,5	86,9	4,2	38,0	5,00
14730020	Bad Düben, Stadt	mit Senioren/-innen und Jüngeren	(2,5)	104,5	5,0	71,7	4,80
14730020	Bad Düben, Stadt	mit ausschließlich Senioren/-innen	4,9	80,9	4,2	45,4	5,19
14730030	Beilrode	ohne Senioren/-innen	4,7	101,2	4,7	62,6	4,52
14730030	Beilrode	mit Senioren/-innen und Jüngeren	-	112,7	5,4	88,1	3,84
14730030	Beilrode	mit ausschließlich Senioren/-innen	(0,9)	89,2	4,5	68,6	4,49
14730045	Belgern-Schildau, Stadt	ohne Senioren/-innen	6,0	104,6	4,7	71,2	4,62
14730045	Belgern-Schildau, Stadt	mit Senioren/-innen und Jüngeren	(1,0)	109,0	5,2	88,8	4,35
14730045	Belgern-Schildau, Stadt	mit ausschließlich Senioren/-innen	1,7	90,3	4,5	74,2	4,89
14730050	Cavertitz	ohne Senioren/-innen	6,7	106,9	5,0	77,9	4,78
14730050	Cavertitz	mit Senioren/-innen und Jüngeren	-	111,9	5,4	94,4	4,54
14730050	Cavertitz	mit ausschließlich Senioren/-innen	(1,0)	96,6	4,8	81,9	4,57
14730060	Dahlen, Stadt	ohne Senioren/-innen	4,2	98,5	4,7	64,5	4,54
14730060	Dahlen, Stadt	mit Senioren/-innen und Jüngeren	-	107,2	5,3	87,8	4,45
14730060	Dahlen, Stadt	mit ausschließlich Senioren/-innen	(0,5)	84,9	4,3	67,4	4,41
14730070	Delitzsch, Stadt	ohne Senioren/-innen	6,5	78,5	3,9	32,0	5,41
14730070	Delitzsch, Stadt	mit Senioren/-innen und Jüngeren	3,4	97,0	4,7	64,0	5,20
14730070	Delitzsch, Stadt	mit ausschließlich Senioren/-innen	4,6	71,9	3,8	33,9	5,45
14730080	Doberschütz	ohne Senioren/-innen	8,8	109,1	4,8	76,0	4,73
14730080	Doberschütz	mit Senioren/-innen und Jüngeren	(1,9)	118,4	5,7	89,3	4,73
14730080	Doberschütz	mit ausschließlich Senioren/-innen	(0,6)	96,1	4,7	84,7	4,76
14730090	Dommitzsch, Stadt	ohne Senioren/-innen	2,8	102,3	4,8	63,5	4,44
14730090	Dommitzsch, Stadt	mit Senioren/-innen und Jüngeren	(2,4)	116,9	5,7	93,0	4,04
14730090	Dommitzsch, Stadt	mit ausschließlich Senioren/-innen	-	84,8	4,4	57,4	4,44

AGS	Kreisfreie Stadt Gemeinde Landkreis Land	Merkmal	Haushalte	Haushalte in Gebäuden mit 1 und 2 Wohnungen in %	Haushalte in Gebäuden mit 3 und mehr Wohnungen in %	Haushalte in Gebäuden mit Baujahr bis 1949 in %	Haushalte in Gebäuden mit Baujahr von 1950 bis 2009 in %
14730100	Dreiheide	ohne Senioren/-innen	546	89,2	10,4	26,7	62,1
14730100	Dreiheide	mit Senioren/-innen und Jüngeren	133	97,7	(2,3)	45,9	54,1
14730100	Dreiheide	mit ausschließlich Senioren/-innen	214	92,7	7,5	42,1	57,0
14730110	Eilenburg, Stadt	ohne Senioren/-innen	5.522	26,9	73,1	39,7	55,0
14730110	Eilenburg, Stadt	mit Senioren/-innen und Jüngeren	500	57,4	43,0	38,4	58,0
14730110	Eilenburg, Stadt	mit ausschließlich Senioren/-innen	2.589	28,2	71,9	31,1	67,4
14730120	Elsnig	ohne Senioren/-innen	374	84,2	16,0	47,9	45,2
14730120	Elsnig	mit Senioren/-innen und Jüngeren	83	95,0	(4,8)	50,6	47,0
14730120	Elsnig	mit ausschließlich Senioren/-innen	176	86,9	14,8	55,7	43,2
14730140	Jesewitz	ohne Senioren/-innen	874	82,6	17,7	30,1	55,5
14730140	Jesewitz	mit Senioren/-innen und Jüngeren	150	95,9	(4,0)	42,0	56,0
14730140	Jesewitz	mit ausschließlich Senioren/-innen	310	87,4	13,2	36,8	61,3
14730150	Krostitz	ohne Senioren/-innen	1.282	71,7	28,2	36,5	45,9
14730150	Krostitz	mit Senioren/-innen und Jüngeren	193	87,6	10,9	43,5	50,8
14730150	Krostitz	mit ausschließlich Senioren/-innen	433	75,1	24,5	43,6	49,9
14730160	Laußig	ohne Senioren/-innen	1.025	69,8	30,4	24,0	71,0
14730160	Laußig	mit Senioren/-innen und Jüngeren	213	86,9	14,1	38,0	60,6
14730160	Laußig	mit ausschließlich Senioren/-innen	484	69,0	31,2	29,1	68,4
14730170	Liebschützberg	ohne Senioren/-innen	745	82,8	16,8	46,2	46,4
14730170	Liebschützberg	mit Senioren/-innen und Jüngeren	174	92,1	8,0	55,2	44,3
14730170	Liebschützberg	mit ausschließlich Senioren/-innen	368	80,4	20,1	57,1	42,4
14730180	Löbnitz	ohne Senioren/-innen	562	75,1	25,1	34,0	54,6
14730180	Löbnitz	mit Senioren/-innen und Jüngeren	130	89,8	10,0	46,2	53,1
14730180	Löbnitz	mit ausschließlich Senioren/-innen	236	79,2	21,2	35,2	63,1
14730190	Mockrehna	ohne Senioren/-innen	1.352	73,4	26,6	38,3	53,2
14730190	Mockrehna	mit Senioren/-innen und Jüngeren	285	92,6	7,0	50,2	48,8
14730190	Mockrehna	mit ausschließlich Senioren/-innen	610	79,5	20,7	48,4	46,9
14730200	Mügeln, Stadt	ohne Senioren/-innen	1.615	58,1	41,8	52,9	44,5
14730200	Mügeln, Stadt	mit Senioren/-innen und Jüngeren	268	82,1	17,9	56,0	43,3
14730200	Mügeln, Stadt	mit ausschließlich Senioren/-innen	876	61,0	38,9	47,8	51,3
14730210	Naundorf	ohne Senioren/-innen	602	70,4	29,7	39,9	52,8
14730210	Naundorf	mit Senioren/-innen und Jüngeren	118	89,1	11,0	63,6	39,8
14730210	Naundorf	mit ausschließlich Senioren/-innen	259	73,0	28,2	50,6	49,8
14730230	Oschatz, Stadt	ohne Senioren/-innen	4.337	33,7	66,3	38,0	58,2
14730230	Oschatz, Stadt	mit Senioren/-innen und Jüngeren	516	61,6	38,8	39,0	59,9
14730230	Oschatz, Stadt	mit ausschließlich Senioren/-innen	2.569	31,8	68,3	33,0	63,8
14730250	Rackwitz	ohne Senioren/-innen	1.731	45,5	54,5	20,3	67,6
14730250	Rackwitz	mit Senioren/-innen und Jüngeren	227	73,1	27,8	35,2	60,4
14730250	Rackwitz	mit ausschließlich Senioren/-innen	588	49,7	50,9	27,2	71,6
14730270	Schkeuditz, Stadt	ohne Senioren/-innen	6.173	40,0	59,9	33,3	57,7
14730270	Schkeuditz, Stadt	mit Senioren/-innen und Jüngeren	666	70,1	30,3	41,7	55,1
14730270	Schkeuditz, Stadt	mit ausschließlich Senioren/-innen	2.461	42,2	57,7	32,5	64,3
14730280	Schönwölkau	ohne Senioren/-innen	783	77,0	22,6	34,0	53,4
14730280	Schönwölkau	mit Senioren/-innen und Jüngeren	126	92,9	(7,1)	50,0	44,4
14730280	Schönwölkau	mit ausschließlich Senioren/-innen	260	83,1	17,7	56,5	41,9
14730300	Taucha, Stadt	ohne Senioren/-innen	5.021	43,0	57,0	43,3	46,0
14730300	Taucha, Stadt	mit Senioren/-innen und Jüngeren	581	69,7	29,6	39,2	56,6
14730300	Taucha, Stadt	mit ausschließlich Senioren/-innen	2.273	37,3	62,7	39,8	55,7
14730310	Torgau, Stadt	ohne Senioren/-innen	6.430	27,0	73,0	38,7	57,9
14730310	Torgau, Stadt	mit Senioren/-innen und Jüngeren	745	57,2	42,3	38,1	59,9
14730310	Torgau, Stadt	mit ausschließlich Senioren/-innen	3.058	28,8	71,3	28,0	69,9
14730320	Trossin	ohne Senioren/-innen	330	83,9	16,7	45,8	49,7
14730320	Trossin	mit Senioren/-innen und Jüngeren	86	100,0	-	55,8	43,0
14730320	Trossin	mit ausschließlich Senioren/-innen	173	86,7	11,6	49,7	50,9
14730330	Wermsdorf	ohne Senioren/-innen	1.472	70,5	29,5	44,0	49,4
14730330	Wermsdorf	mit Senioren/-innen und Jüngeren	252	87,3	13,1	57,9	40,1
14730330	Wermsdorf	mit ausschließlich Senioren/-innen	757	72,7	27,7	52,3	46,6
14730340	Wiedemar	ohne Senioren/-innen	1.603	69,5	30,5	36,6	53,5
14730340	Wiedemar	mit Senioren/-innen und Jüngeren	305	91,8	8,5	53,1	45,2
14730340	Wiedemar	mit ausschließlich Senioren/-innen	546	78,2	22,2	54,2	45,2
14730360	Zschepplin	ohne Senioren/-innen	763	73,9	25,8	31,2	61,6
14730360	Zschepplin	mit Senioren/-innen und Jüngeren	173	91,3	9,8	40,5	60,1
14730360	Zschepplin	mit ausschließlich Senioren/-innen	333	78,4	20,1	38,7	56,2
14	Freistaat Sachsen	ohne Senioren/-innen	1.332.814	30,3	69,7	48,7	45,5
14	Freistaat Sachsen	mit Senioren/-innen und Jüngeren	144.861	63,5	36,5	49,8	47,9
14	Freistaat Sachsen	mit ausschließlich Senioren/-innen	606.562	34,7	65,3	39,1	58,7

[Zeichenerklärung](#)

AGS	Kreisfreie Stadt Gemeinde Landkreis Land	Merkmal	Haushalte in Gebäuden mit Baujahr 2010 und später in %	Wohnfläche je Wohnung und Haushalt in m ²	Zahl der Räume je Wohnung und Haushalt	Wohneigen- tumsquote in %	Durchschnittliche monatliche Nettokaltmiete je m ² in EUR
14730100	Dreiheide	ohne Senioren/-innen	11,9	118,7	5,0	80,4	5,02
14730100	Dreiheide	mit Senioren/-innen und Jüngeren	(4,5)	114,9	5,5	91,0	4,72
14730100	Dreiheide	mit ausschließlich Senioren/-innen	4,7	100,8	4,8	82,2	4,81
14730110	Eilenburg, Stadt	ohne Senioren/-innen	5,3	76,1	3,8	27,1	5,32
14730110	Eilenburg, Stadt	mit Senioren/-innen und Jüngeren	2,2	93,1	4,6	57,4	5,09
14730110	Eilenburg, Stadt	mit ausschließlich Senioren/-innen	1,5	70,3	3,7	28,6	5,59
14730120	Elsnig	ohne Senioren/-innen	5,9	106,6	4,9	74,5	4,14
14730120	Elsnig	mit Senioren/-innen und Jüngeren	-	109,2	5,5	94,0	4,28
14730120	Elsnig	mit ausschließlich Senioren/-innen	-	97,3	4,8	78,6	3,86
14730140	Jesewitz	ohne Senioren/-innen	13,5	113,6	4,9	73,3	4,85
14730140	Jesewitz	mit Senioren/-innen und Jüngeren	-	118,6	5,8	86,7	4,36
14730140	Jesewitz	mit ausschließlich Senioren/-innen	(1,9)	99,1	4,7	79,7	4,76
14730150	Krostitz	ohne Senioren/-innen	17,5	104,0	4,6	67,7	5,81
14730150	Krostitz	mit Senioren/-innen und Jüngeren	5,7	112,8	5,3	86,5	5,66
14730150	Krostitz	mit ausschließlich Senioren/-innen	6,5	89,7	4,3	67,4	5,52
14730160	Laußig	ohne Senioren/-innen	5,3	100,1	4,7	66,7	4,76
14730160	Laußig	mit Senioren/-innen und Jüngeren	(3,8)	113,4	5,6	86,4	4,63
14730160	Laußig	mit ausschließlich Senioren/-innen	(1,7)	87,4	4,6	66,3	4,73
14730170	Liebschützberg	ohne Senioren/-innen	7,4	112,4	5,1	80,4	4,46
14730170	Liebschützberg	mit Senioren/-innen und Jüngeren	(1,7)	115,5	5,9	92,0	4,97
14730170	Liebschützberg	mit ausschließlich Senioren/-innen	(0,8)	88,6	4,6	72,6	4,51
14730180	Löbnitz	ohne Senioren/-innen	11,4	108,7	4,9	74,3	4,87
14730180	Löbnitz	mit Senioren/-innen und Jüngeren	-	120,9	5,6	83,1	4,65
14730180	Löbnitz	mit ausschließlich Senioren/-innen	(1,7)	96,0	4,8	81,4	4,80
14730190	Mockrehna	ohne Senioren/-innen	8,7	103,8	4,7	69,5	4,97
14730190	Mockrehna	mit Senioren/-innen und Jüngeren	(1,4)	117,3	5,6	90,8	4,69
14730190	Mockrehna	mit ausschließlich Senioren/-innen	4,9	89,9	4,5	70,3	6,17
14730200	Mügeln, Stadt	ohne Senioren/-innen	2,5	92,5	4,6	53,9	4,55
14730200	Mügeln, Stadt	mit Senioren/-innen und Jüngeren	-	100,1	5,4	81,0	4,67
14730200	Mügeln, Stadt	mit ausschließlich Senioren/-innen	1,4	83,7	4,4	57,5	4,60
14730210	Naundorf	ohne Senioren/-innen	8,1	104,8	4,9	69,1	4,41
14730210	Naundorf	mit Senioren/-innen und Jüngeren	-	113,1	5,8	88,3	4,88
14730210	Naundorf	mit ausschließlich Senioren/-innen	-	86,2	4,7	66,8	4,50
14730230	Oschatz, Stadt	ohne Senioren/-innen	3,8	81,1	4,1	31,3	5,04
14730230	Oschatz, Stadt	mit Senioren/-innen und Jüngeren	(1,2)	100,5	5,0	63,2	4,84
14730230	Oschatz, Stadt	mit ausschließlich Senioren/-innen	3,3	72,0	3,9	32,3	5,44
14730250	Rackwitz	ohne Senioren/-innen	12,0	91,3	4,2	48,6	5,49
14730250	Rackwitz	mit Senioren/-innen und Jüngeren	4,4	105,7	5,0	70,5	5,17
14730250	Rackwitz	mit ausschließlich Senioren/-innen	(1,4)	79,6	4,0	52,9	5,93
14730270	Schkeuditz, Stadt	ohne Senioren/-innen	9,1	84,1	3,8	38,5	5,85
14730270	Schkeuditz, Stadt	mit Senioren/-innen und Jüngeren	2,6	101,0	4,8	68,6	5,39
14730270	Schkeuditz, Stadt	mit ausschließlich Senioren/-innen	3,0	76,4	3,7	39,8	5,70
14730280	Schönwölkau	ohne Senioren/-innen	12,5	104,6	4,6	69,8	4,97
14730280	Schönwölkau	mit Senioren/-innen und Jüngeren	(4,8)	112,8	5,5	92,8	5,53
14730280	Schönwölkau	mit ausschließlich Senioren/-innen	(1,2)	89,8	4,4	77,3	4,94
14730300	Taucha, Stadt	ohne Senioren/-innen	10,7	91,4	4,0	41,6	6,13
14730300	Taucha, Stadt	mit Senioren/-innen und Jüngeren	4,5	109,5	5,0	71,4	5,95
14730300	Taucha, Stadt	mit ausschließlich Senioren/-innen	4,6	76,2	3,5	39,0	6,22
14730310	Torgau, Stadt	ohne Senioren/-innen	3,4	78,2	4,1	26,9	4,93
14730310	Torgau, Stadt	mit Senioren/-innen und Jüngeren	2,0	98,5	5,0	57,6	4,86
14730310	Torgau, Stadt	mit ausschließlich Senioren/-innen	2,0	71,6	4,0	29,5	5,21
14730320	Trossin	ohne Senioren/-innen	4,8	109,2	5,2	85,7	4,56
14730320	Trossin	mit Senioren/-innen und Jüngeren	-	117,2	5,9	96,5	5,16
14730320	Trossin	mit ausschließlich Senioren/-innen	-	94,3	5,0	90,0	4,22
14730330	Wermsdorf	ohne Senioren/-innen	6,9	101,1	4,7	66,7	4,73
14730330	Wermsdorf	mit Senioren/-innen und Jüngeren	(2,0)	110,7	5,4	81,3	4,23
14730330	Wermsdorf	mit ausschließlich Senioren/-innen	(1,2)	88,1	4,5	65,3	4,41
14730340	Wiedemar	ohne Senioren/-innen	10,0	105,6	4,7	68,3	5,01
14730340	Wiedemar	mit Senioren/-innen und Jüngeren	(1,6)	115,3	5,7	88,5	4,42
14730340	Wiedemar	mit ausschließlich Senioren/-innen	(1,6)	94,8	4,6	70,5	4,50
14730360	Zschepplin	ohne Senioren/-innen	7,6	107,3	4,8	68,5	4,76
14730360	Zschepplin	mit Senioren/-innen und Jüngeren	(2,3)	119,0	5,6	85,1	5,32
14730360	Zschepplin	mit ausschließlich Senioren/-innen	4,5	94,6	4,7	74,8	5,13
14	Freistaat Sachsen	ohne Senioren/-innen	5,8	80,9	3,8	30,8	5,92
14	Freistaat Sachsen	mit Senioren/-innen und Jüngeren	2,2	100,0	4,9	64,6	5,31
14	Freistaat Sachsen	mit ausschließlich Senioren/-innen	2,2	73,6	3,8	34,5	5,43

[Zeichenerklärung](#)

9. Haushalte und deren Wohnsituation am 15. Mai 2022 nach Einwanderungsgeschichte und Gemeinden

AGS	Kreisfreie Stadt Gemeinde Landkreis Land	Merkmal	Haushalte	Haushalte in Gebäuden mit 1 und 2 Wohnungen in %	Haushalte in Gebäuden mit 3 und mehr Wohnungen in %	Haushalte in Gebäuden mit Baujahr bis 1949 in %	Haushalte in Gebäuden mit Baujahr von 1950 bis 2009 in %
14511000	Chemnitz, Stadt	alle Personen mit Einwanderungsgeschichte	13.747	3,1	96,9	31,8	66,8
14511000	Chemnitz, Stadt	Personen z.T. mit Einwanderungsgeschichte	4.478	20,5	79,5	40,8	54,2
14511000	Chemnitz, Stadt	alle Personen ohne Einwanderungsgeschichte	112.987	18,2	81,8	41,5	54,8
14612000	Dresden, Stadt	alle Personen mit Einwanderungsgeschichte	29.633	2,9	97,1	23,0	69,7
14612000	Dresden, Stadt	Personen z.T. mit Einwanderungsgeschichte	13.089	16,4	83,6	42,1	49,0
14612000	Dresden, Stadt	alle Personen ohne Einwanderungsgeschichte	253.297	13,2	86,8	41,6	52,3
14713000	Leipzig, Stadt	alle Personen mit Einwanderungsgeschichte	37.061	2,4	97,6	47,2	47,5
14713000	Leipzig, Stadt	Personen z.T. mit Einwanderungsgeschichte	16.149	13,3	86,7	59,3	33,8
14713000	Leipzig, Stadt	alle Personen ohne Einwanderungsgeschichte	275.659	12,0	88,0	52,4	42,4
14521	Erzgebirgskreis	alle Personen mit Einwanderungsgeschichte	4.622	17,4	82,5	37,0	60,5
14521	Erzgebirgskreis	Personen z.T. mit Einwanderungsgeschichte	3.448	49,3	50,7	46,6	49,8
14521	Erzgebirgskreis	alle Personen ohne Einwanderungsgeschichte	151.378	48,6	51,4	50,4	46,1
14521010	Amtsberg	alle Personen mit Einwanderungsgeschichte	26	48,0	52,0	(38,5)	56,5
14521010	Amtsberg	Personen z.T. mit Einwanderungsgeschichte	36	81,1	(19,4)	52,8	38,9
14521010	Amtsberg	alle Personen ohne Einwanderungsgeschichte	1.612	69,7	30,3	58,2	37,5
14521020	Annaberg-Buchholz, Stadt	alle Personen mit Einwanderungsgeschichte	531	7,9	91,5	39,7	58,0
14521020	Annaberg-Buchholz, Stadt	Personen z.T. mit Einwanderungsgeschichte	260	28,1	72,3	52,3	46,5
14521020	Annaberg-Buchholz, Stadt	alle Personen ohne Einwanderungsgeschichte	9.359	26,5	73,5	56,4	41,7
14521035	Aue-Bad Schlema, Stadt	alle Personen mit Einwanderungsgeschichte	575	7,7	92,9	48,5	51,1
14521035	Aue-Bad Schlema, Stadt	Personen z.T. mit Einwanderungsgeschichte	312	26,9	72,1	43,6	53,8
14521035	Aue-Bad Schlema, Stadt	alle Personen ohne Einwanderungsgeschichte	8.846	27,7	72,3	44,6	52,7
14521040	Auerbach	alle Personen mit Einwanderungsgeschichte	17	(20,0)	80,0	66,7	(33,3)
14521040	Auerbach	Personen z.T. mit Einwanderungsgeschichte	25	44,0	57,7	53,8	44,0
14521040	Auerbach	alle Personen ohne Einwanderungsgeschichte	1.123	49,2	50,6	57,9	38,7
14521060	Bärenstein	alle Personen mit Einwanderungsgeschichte	60	21,7	75,0	78,3	26,7
14521060	Bärenstein	Personen z.T. mit Einwanderungsgeschichte	49	55,1	36,7	65,3	32,7
14521060	Bärenstein	alle Personen ohne Einwanderungsgeschichte	973	50,2	50,1	60,5	38,2
14521080	Bockau	alle Personen mit Einwanderungsgeschichte	7	(50,0)	(50,0)	(50,0)	(50,0)
14521080	Bockau	Personen z.T. mit Einwanderungsgeschichte	13	(100,0)	-	(53,3)	(46,7)
14521080	Bockau	alle Personen ohne Einwanderungsgeschichte	950	77,9	22,6	59,9	39,1
14521090	Börnichen/Erzgeb.	alle Personen mit Einwanderungsgeschichte	-	-	-	-	-
14521090	Börnichen/Erzgeb.	Personen z.T. mit Einwanderungsgeschichte	10	(100,0)	-	-	(69,2)
14521090	Börnichen/Erzgeb.	alle Personen ohne Einwanderungsgeschichte	395	78,2	22,0	53,2	38,7
14521110	Breitenbrunn/Erzgeb.	alle Personen mit Einwanderungsgeschichte	60	40,0	63,3	31,7	70,0
14521110	Breitenbrunn/Erzgeb.	Personen z.T. mit Einwanderungsgeschichte	48	68,8	29,2	37,5	60,4
14521110	Breitenbrunn/Erzgeb.	alle Personen ohne Einwanderungsgeschichte	2.177	58,0	41,8	46,2	50,9
14521120	Burkhardtsdorf	alle Personen mit Einwanderungsgeschichte	60	20,0	80,6	48,3	45,0
14521120	Burkhardtsdorf	Personen z.T. mit Einwanderungsgeschichte	60	46,7	51,7	50,0	48,3
14521120	Burkhardtsdorf	alle Personen ohne Einwanderungsgeschichte	2.719	61,2	38,9	61,3	35,8
14521130	Crottendorf	alle Personen mit Einwanderungsgeschichte	30	40,0	62,5	77,4	(23,3)
14521130	Crottendorf	Personen z.T. mit Einwanderungsgeschichte	35	62,5	34,3	78,1	(22,9)
14521130	Crottendorf	alle Personen ohne Einwanderungsgeschichte	1.754	67,5	32,7	63,5	33,5
14521140	Deutschneudorf	alle Personen mit Einwanderungsgeschichte	14	(58,3)	(41,7)	(100,0)	-
14521140	Deutschneudorf	Personen z.T. mit Einwanderungsgeschichte	9	(100,0)	-	(66,7)	(33,3)
14521140	Deutschneudorf	alle Personen ohne Einwanderungsgeschichte	374	75,1	25,4	77,0	20,9
14521150	Drebach	alle Personen mit Einwanderungsgeschichte	33	45,5	51,5	42,4	57,6
14521150	Drebach	Personen z.T. mit Einwanderungsgeschichte	55	49,1	52,7	54,5	38,2
14521150	Drebach	alle Personen ohne Einwanderungsgeschichte	2.159	61,9	38,0	52,9	43,6
14521160	Ehrenfriedersdorf, Stadt	alle Personen mit Einwanderungsgeschichte	60	18,3	82,0	16,7	78,7
14521160	Ehrenfriedersdorf, Stadt	Personen z.T. mit Einwanderungsgeschichte	45	37,8	66,7	42,2	48,9
14521160	Ehrenfriedersdorf, Stadt	alle Personen ohne Einwanderungsgeschichte	2.106	41,8	58,1	45,3	50,8
14521170	Eibenstock, Stadt	alle Personen mit Einwanderungsgeschichte	56	(10,7)	88,7	51,8	51,8
14521170	Eibenstock, Stadt	Personen z.T. mit Einwanderungsgeschichte	70	61,4	40,0	57,1	40,0
14521170	Eibenstock, Stadt	alle Personen ohne Einwanderungsgeschichte	3.260	48,8	51,2	58,8	39,3
14521180	Elterlein, Stadt	alle Personen mit Einwanderungsgeschichte	15	(42,9)	(57,1)	(64,3)	(35,7)
14521180	Elterlein, Stadt	Personen z.T. mit Einwanderungsgeschichte	30	46,7	50,0	43,3	53,6
14521180	Elterlein, Stadt	alle Personen ohne Einwanderungsgeschichte	1.229	65,3	35,0	59,0	36,5
14521200	Gelenau/Erzgeb.	alle Personen mit Einwanderungsgeschichte	48	(18,8)	82,4	25,0	76,5
14521200	Gelenau/Erzgeb.	Personen z.T. mit Einwanderungsgeschichte	44	36,4	68,2	45,5	56,8
14521200	Gelenau/Erzgeb.	alle Personen ohne Einwanderungsgeschichte	1.978	47,7	52,2	56,7	39,8
14521210	Geyer, Stadt	alle Personen mit Einwanderungsgeschichte	33	(15,2)	86,1	60,6	42,4
14521210	Geyer, Stadt	Personen z.T. mit Einwanderungsgeschichte	38	44,7	60,5	68,6	28,9
14521210	Geyer, Stadt	alle Personen ohne Einwanderungsgeschichte	1.638	52,5	47,3	59,2	39,0
14521220	Gornau/Erzgeb.	alle Personen mit Einwanderungsgeschichte	33	42,4	66,7	45,5	48,5
14521220	Gornau/Erzgeb.	Personen z.T. mit Einwanderungsgeschichte	38	63,2	44,7	44,7	52,6
14521220	Gornau/Erzgeb.	alle Personen ohne Einwanderungsgeschichte	1.551	71,8	28,1	46,0	47,2
14521230	Gornsdorf	alle Personen mit Einwanderungsgeschichte	28	-	100,0	61,3	42,9
14521230	Gornsdorf	Personen z.T. mit Einwanderungsgeschichte	24	59,1	(37,5)	68,2	(29,2)
14521230	Gornsdorf	alle Personen ohne Einwanderungsgeschichte	917	55,8	44,5	61,1	37,0

9. Haushalte und deren Wohnsituation am 15. Mai 2022 nach Einwanderungsgeschichte und Gemeinde

AGS	Kreisfreie Stadt Gemeinde Landkreis Land	Merkmal	Haushalte in Gebäuden mit Baujahr 2010 und später in %	Wohnfläche je Wohnung und Haushalt in m ²	Zahl der Räume je Wohnung und Haushalt	Wohneigen- tumsquote in %	Durchschnittliche monatliche Nettokaltmiete je m ² in EUR
14511000	Chemnitz, Stadt	alle Personen mit Einwanderungsgeschichte	1,5	56,4	3,0	5,0	6,12
14511000	Chemnitz, Stadt	Personen z.T. mit Einwanderungsgeschichte	5,0	87,0	4,2	22,8	5,23
14511000	Chemnitz, Stadt	alle Personen ohne Einwanderungsgeschichte	3,6	73,5	3,6	19,9	5,29
14612000	Dresden, Stadt	alle Personen mit Einwanderungsgeschichte	7,4	55,1	2,8	5,6	7,60
14612000	Dresden, Stadt	Personen z.T. mit Einwanderungsgeschichte	8,9	87,9	4,1	23,2	6,98
14612000	Dresden, Stadt	alle Personen ohne Einwanderungsgeschichte	6,1	72,1	3,4	17,5	6,89
14713000	Leipzig, Stadt	alle Personen mit Einwanderungsgeschichte	5,3	60,2	2,9	4,8	6,69
14713000	Leipzig, Stadt	Personen z.T. mit Einwanderungsgeschichte	6,8	88,5	4,0	16,8	6,45
14713000	Leipzig, Stadt	alle Personen ohne Einwanderungsgeschichte	5,2	72,7	3,4	14,3	6,41
14521	Erzgebirgskreis	alle Personen mit Einwanderungsgeschichte	2,6	66,5	3,4	15,9	4,84
14521	Erzgebirgskreis	Personen z.T. mit Einwanderungsgeschichte	3,5	92,2	4,5	48,9	4,63
14521	Erzgebirgskreis	alle Personen ohne Einwanderungsgeschichte	3,5	83,1	4,2	47,5	4,64
14521010	Amtsberg	alle Personen mit Einwanderungsgeschichte	-	81,6	4,2	56,5	5,72
14521010	Amtsberg	Personen z.T. mit Einwanderungsgeschichte	-	107,0	4,8	75,7	3,71
14521010	Amtsberg	alle Personen ohne Einwanderungsgeschichte	4,7	94,7	4,7	63,4	4,58
14521020	Annaberg-Buchholz, Stadt	alle Personen mit Einwanderungsgeschichte	(1,3)	63,0	3,4	8,7	4,91
14521020	Annaberg-Buchholz, Stadt	Personen z.T. mit Einwanderungsgeschichte	-	84,0	4,4	30,0	4,62
14521020	Annaberg-Buchholz, Stadt	alle Personen ohne Einwanderungsgeschichte	2,0	75,2	3,9	30,4	4,70
14521035	Aue-Bad Schlema, Stadt	alle Personen mit Einwanderungsgeschichte	(0,5)	65,8	3,2	6,4	4,59
14521035	Aue-Bad Schlema, Stadt	Personen z.T. mit Einwanderungsgeschichte	(2,2)	82,4	4,0	29,5	4,31
14521035	Aue-Bad Schlema, Stadt	alle Personen ohne Einwanderungsgeschichte	2,8	76,9	3,8	28,6	4,40
14521040	Auerbach	alle Personen mit Einwanderungsgeschichte	-	69,3	3,8	(50,0)	3,62
14521040	Auerbach	Personen z.T. mit Einwanderungsgeschichte	-	93,5	4,8	65,2	4,81
14521040	Auerbach	alle Personen ohne Einwanderungsgeschichte	3,4	81,1	4,2	55,2	4,33
14521060	Bärenstein	alle Personen mit Einwanderungsgeschichte	-	66,5	3,5	26,7	4,81
14521060	Bärenstein	Personen z.T. mit Einwanderungsgeschichte	(6,1)	105,0	5,0	65,3	4,51
14521060	Bärenstein	alle Personen ohne Einwanderungsgeschichte	1,3	84,5	4,3	53,6	4,38
14521080	Bockau	alle Personen mit Einwanderungsgeschichte	-	83,5	4,6	(100,0)	(2,96)
14521080	Bockau	Personen z.T. mit Einwanderungsgeschichte	-	120,7	6,1	(100,0)	-
14521080	Bockau	alle Personen ohne Einwanderungsgeschichte	1,7	90,2	4,7	72,4	4,35
14521090	Börmichen/Erzgeb.	alle Personen mit Einwanderungsgeschichte	-	-	-	-	-
14521090	Börmichen/Erzgeb.	Personen z.T. mit Einwanderungsgeschichte	(27,3)	125,1	4,8	(100,0)	-
14521090	Börmichen/Erzgeb.	alle Personen ohne Einwanderungsgeschichte	8,1	97,6	4,7	70,4	4,26
14521110	Breitenbrunn/Erzgeb.	alle Personen mit Einwanderungsgeschichte	(5,0)	79,3	3,8	30,0	5,19
14521110	Breitenbrunn/Erzgeb.	Personen z.T. mit Einwanderungsgeschichte	-	94,2	4,8	54,2	4,47
14521110	Breitenbrunn/Erzgeb.	alle Personen ohne Einwanderungsgeschichte	2,4	88,6	4,4	56,2	4,58
14521120	Burkhardtsdorf	alle Personen mit Einwanderungsgeschichte	-	63,5	3,2	18,3	4,72
14521120	Burkhardtsdorf	Personen z.T. mit Einwanderungsgeschichte	(6,7)	91,1	4,5	51,7	5,07
14521120	Burkhardtsdorf	alle Personen ohne Einwanderungsgeschichte	2,8	88,4	4,3	55,6	4,69
14521130	Crottendorf	alle Personen mit Einwanderungsgeschichte	-	61,9	3,3	36,7	3,99
14521130	Crottendorf	Personen z.T. mit Einwanderungsgeschichte	-	85,6	4,5	62,5	3,71
14521130	Crottendorf	alle Personen ohne Einwanderungsgeschichte	3,0	88,0	4,5	60,7	4,29
14521140	Deutschneudorf	alle Personen mit Einwanderungsgeschichte	-	125,2	5,6	(41,2)	4,48
14521140	Deutschneudorf	Personen z.T. mit Einwanderungsgeschichte	-	96,4	5,4	(76,9)	-
14521140	Deutschneudorf	alle Personen ohne Einwanderungsgeschichte	(2,1)	95,3	4,7	71,7	4,15
14521150	Drebach	alle Personen mit Einwanderungsgeschichte	(15,2)	69,9	3,7	39,4	5,10
14521150	Drebach	Personen z.T. mit Einwanderungsgeschichte	(5,5)	90,8	4,3	41,8	4,79
14521150	Drebach	alle Personen ohne Einwanderungsgeschichte	3,5	88,3	4,5	58,5	4,43
14521160	Ehrenfriedersdorf, Stadt	alle Personen mit Einwanderungsgeschichte	(5,0)	68,8	3,2	18,3	4,91
14521160	Ehrenfriedersdorf, Stadt	Personen z.T. mit Einwanderungsgeschichte	(8,9)	86,5	4,3	24,4	4,86
14521160	Ehrenfriedersdorf, Stadt	alle Personen ohne Einwanderungsgeschichte	3,9	80,4	4,0	39,6	4,60
14521170	Eibenstock, Stadt	alle Personen mit Einwanderungsgeschichte	(5,4)	68,6	3,7	23,2	4,55
14521170	Eibenstock, Stadt	Personen z.T. mit Einwanderungsgeschichte	(5,7)	105,3	4,9	58,6	4,30
14521170	Eibenstock, Stadt	alle Personen ohne Einwanderungsgeschichte	1,9	83,8	4,3	49,3	4,40
14521180	Elterlein, Stadt	alle Personen mit Einwanderungsgeschichte	-	69,6	3,9	(28,6)	3,90
14521180	Elterlein, Stadt	Personen z.T. mit Einwanderungsgeschichte	-	90,4	4,5	53,3	4,31
14521180	Elterlein, Stadt	alle Personen ohne Einwanderungsgeschichte	4,5	90,5	4,5	64,2	4,48
14521200	Gelenau/Erzgeb.	alle Personen mit Einwanderungsgeschichte	-	67,6	3,9	20,8	4,75
14521200	Gelenau/Erzgeb.	Personen z.T. mit Einwanderungsgeschichte	-	87,0	4,5	47,7	4,57
14521200	Gelenau/Erzgeb.	alle Personen ohne Einwanderungsgeschichte	3,5	83,2	4,4	44,3	4,67
14521210	Geyer, Stadt	alle Personen mit Einwanderungsgeschichte	(9,1)	68,2	3,4	(9,1)	4,85
14521210	Geyer, Stadt	Personen z.T. mit Einwanderungsgeschichte	-	92,9	4,6	47,4	4,86
14521210	Geyer, Stadt	alle Personen ohne Einwanderungsgeschichte	1,8	81,9	4,2	49,3	4,65
14521220	Gornau/Erzgeb.	alle Personen mit Einwanderungsgeschichte	(21,2)	84,5	4,1	36,4	5,17
14521220	Gornau/Erzgeb.	Personen z.T. mit Einwanderungsgeschichte	(21,1)	99,1	4,9	65,8	4,54
14521220	Gornau/Erzgeb.	alle Personen ohne Einwanderungsgeschichte	6,7	96,7	4,7	64,3	4,74
14521230	Gornsdorf	alle Personen mit Einwanderungsgeschichte	-	69,2	3,1	(14,3)	5,08
14521230	Gornsdorf	Personen z.T. mit Einwanderungsgeschichte	-	85,3	4,2	66,7	4,86
14521230	Gornsdorf	alle Personen ohne Einwanderungsgeschichte	1,9	84,9	4,2	50,1	4,62

AGS	Kreisfreie Stadt Gemeinde Landkreis Land	Merkmal	Haushalte	Haushalte in Gebäuden mit 1 und 2 Wohnungen in %	Haushalte in Gebäuden mit 3 und mehr Wohnungen in %	Haushalte in Gebäuden mit Baujahr bis 1949 in %	Haushalte in Gebäuden mit Baujahr von 1950 bis 2009 in %
14521240	Großsolbersdorf	alle Personen mit Einwanderungsgeschichte	9	(45,5)	(54,5)	(37,5)	(62,5)
14521240	Großsolbersdorf	Personen z.T. mit Einwanderungsgeschichte	22	66,7	(36,4)	(45,0)	50,0
14521240	Großsolbersdorf	alle Personen ohne Einwanderungsgeschichte	1.229	70,2	29,5	50,4	45,8
14521250	Großrückerswalde	alle Personen mit Einwanderungsgeschichte	24	(12,5)	89,3	(33,3)	71,4
14521250	Großrückerswalde	Personen z.T. mit Einwanderungsgeschichte	18	52,4	(47,6)	(40,0)	(47,4)
14521250	Großrückerswalde	alle Personen ohne Einwanderungsgeschichte	1.437	67,5	32,4	54,8	40,8
14521260	Grünhain-Beierfeld, Stadt	alle Personen mit Einwanderungsgeschichte	48	31,3	66,7	47,9	45,8
14521260	Grünhain-Beierfeld, Stadt	Personen z.T. mit Einwanderungsgeschichte	43	39,5	51,2	53,5	53,5
14521260	Grünhain-Beierfeld, Stadt	alle Personen ohne Einwanderungsgeschichte	2.671	52,1	47,8	52,6	44,8
14521270	Grünhainichen	alle Personen mit Einwanderungsgeschichte	21	(50,0)	(50,0)	87,5	(14,3)
14521270	Grünhainichen	Personen z.T. mit Einwanderungsgeschichte	34	64,9	38,2	67,6	35,3
14521270	Grünhainichen	alle Personen ohne Einwanderungsgeschichte	1.419	66,5	33,3	60,9	37,1
14521280	Heidersdorf	alle Personen mit Einwanderungsgeschichte	4	-	(100,0)	(100,0)	-
14521280	Heidersdorf	Personen z.T. mit Einwanderungsgeschichte	4	-	-	(50,0)	-
14521280	Heidersdorf	alle Personen ohne Einwanderungsgeschichte	331	72,2	26,9	69,2	29,0
14521290	Hohndorf	alle Personen mit Einwanderungsgeschichte	20	(25,0)	78,3	77,8	(20,0)
14521290	Hohndorf	Personen z.T. mit Einwanderungsgeschichte	23	56,0	44,0	63,6	(26,1)
14521290	Hohndorf	alle Personen ohne Einwanderungsgeschichte	1.646	46,8	53,3	64,2	30,4
14521310	Jahnsdorf/Erzgeb.	alle Personen mit Einwanderungsgeschichte	41	31,7	69,8	29,3	65,9
14521310	Jahnsdorf/Erzgeb.	Personen z.T. mit Einwanderungsgeschichte	68	66,2	29,4	36,8	52,9
14521310	Jahnsdorf/Erzgeb.	alle Personen ohne Einwanderungsgeschichte	2.274	69,6	30,3	44,9	50,2
14521320	Johanngeorgenstadt, Stadt	alle Personen mit Einwanderungsgeschichte	69	(10,1)	89,2	15,9	81,8
14521320	Johanngeorgenstadt, Stadt	Personen z.T. mit Einwanderungsgeschichte	53	45,3	60,4	22,6	79,3
14521320	Johanngeorgenstadt, Stadt	alle Personen ohne Einwanderungsgeschichte	1.796	37,6	62,2	27,2	71,9
14521330	Jöhstadt, Stadt	alle Personen mit Einwanderungsgeschichte	8	(70,0)	(30,0)	(70,0)	(33,3)
14521330	Jöhstadt, Stadt	Personen z.T. mit Einwanderungsgeschichte	20	85,0	(15,0)	68,2	(35,0)
14521330	Jöhstadt, Stadt	alle Personen ohne Einwanderungsgeschichte	1.185	70,6	29,5	70,9	26,8
14521340	Königswalde	alle Personen mit Einwanderungsgeschichte	4	(100,0)	-	(100,0)	-
14521340	Königswalde	Personen z.T. mit Einwanderungsgeschichte	16	76,5	(23,5)	(50,0)	(50,0)
14521340	Königswalde	alle Personen ohne Einwanderungsgeschichte	882	75,5	24,5	57,7	36,1
14521355	Lauter-Bernsbach, Stadt	alle Personen mit Einwanderungsgeschichte	62	29,0	64,5	41,9	61,3
14521355	Lauter-Bernsbach, Stadt	Personen z.T. mit Einwanderungsgeschichte	68	55,9	41,2	33,8	55,9
14521355	Lauter-Bernsbach, Stadt	alle Personen ohne Einwanderungsgeschichte	3.886	57,3	42,6	53,8	42,2
14521370	Lößnitz, Stadt	alle Personen mit Einwanderungsgeschichte	102	13,7	84,3	18,6	75,5
14521370	Lößnitz, Stadt	Personen z.T. mit Einwanderungsgeschichte	82	50,0	52,4	41,5	59,8
14521370	Lößnitz, Stadt	alle Personen ohne Einwanderungsgeschichte	3.801	41,5	58,5	36,3	60,6
14521380	Lugau/Erzgeb., Stadt	alle Personen mit Einwanderungsgeschichte	89	(6,7)	93,2	22,5	68,5
14521380	Lugau/Erzgeb., Stadt	Personen z.T. mit Einwanderungsgeschichte	76	46,1	51,3	34,2	64,5
14521380	Lugau/Erzgeb., Stadt	alle Personen ohne Einwanderungsgeschichte	3.706	42,0	58,0	45,1	49,8
14521390	Marienberga, Stadt	alle Personen mit Einwanderungsgeschichte	307	16,3	84,0	27,4	71,0
14521390	Marienberga, Stadt	Personen z.T. mit Einwanderungsgeschichte	160	63,8	35,6	51,3	44,4
14521390	Marienberga, Stadt	alle Personen ohne Einwanderungsgeschichte	7.332	54,8	45,3	46,2	51,0
14521400	Mildenau	alle Personen mit Einwanderungsgeschichte	19	(52,6)	(47,4)	(57,9)	(33,3)
14521400	Mildenau	Personen z.T. mit Einwanderungsgeschichte	27	82,1	(18,5)	53,6	44,4
14521400	Mildenau	alle Personen ohne Einwanderungsgeschichte	1.417	74,7	25,4	55,9	38,4
14521410	Neukirchen/Erzgeb.	alle Personen mit Einwanderungsgeschichte	104	17,3	79,8	28,8	65,4
14521410	Neukirchen/Erzgeb.	Personen z.T. mit Einwanderungsgeschichte	97	69,1	33,0	40,2	52,6
14521410	Neukirchen/Erzgeb.	alle Personen ohne Einwanderungsgeschichte	3.077	57,0	43,1	50,0	42,9
14521420	Niederdorf	alle Personen mit Einwanderungsgeschichte	10	-	(100,0)	(55,6)	(44,4)
14521420	Niederdorf	Personen z.T. mit Einwanderungsgeschichte	16	(53,8)	(46,2)	(38,5)	60,0
14521420	Niederdorf	alle Personen ohne Einwanderungsgeschichte	566	58,0	41,5	49,1	45,2
14521430	Niederwürschnitz	alle Personen mit Einwanderungsgeschichte	26	(23,1)	75,0	58,3	(38,5)
14521430	Niederwürschnitz	Personen z.T. mit Einwanderungsgeschichte	30	50,0	53,3	58,1	40,0
14521430	Niederwürschnitz	alle Personen ohne Einwanderungsgeschichte	1.215	49,7	50,5	58,5	36,5
14521440	Oberwiesenthal, Kurort, Stadt	alle Personen mit Einwanderungsgeschichte	76	14,5	85,5	25,0	75,0
14521440	Oberwiesenthal, Kurort, Stadt	Personen z.T. mit Einwanderungsgeschichte	44	56,8	47,7	36,4	63,6
14521440	Oberwiesenthal, Kurort, Stadt	alle Personen ohne Einwanderungsgeschichte	942	43,3	57,0	38,1	60,3
14521450	Oelsnitz/Erzgeb., Stadt	alle Personen mit Einwanderungsgeschichte	100	15,0	81,0	62,0	33,0
14521450	Oelsnitz/Erzgeb., Stadt	Personen z.T. mit Einwanderungsgeschichte	110	51,8	49,1	56,4	37,3
14521450	Oelsnitz/Erzgeb., Stadt	alle Personen ohne Einwanderungsgeschichte	5.366	42,8	57,2	61,0	33,8
14521460	Olbernhau, Stadt	alle Personen mit Einwanderungsgeschichte	133	16,5	82,0	33,8	61,7
14521460	Olbernhau, Stadt	Personen z.T. mit Einwanderungsgeschichte	98	58,2	38,8	58,2	35,7
14521460	Olbernhau, Stadt	alle Personen ohne Einwanderungsgeschichte	5.016	48,8	51,2	56,2	41,1
14521495	Pockau-Lengefeld, Stadt	alle Personen mit Einwanderungsgeschichte	79	40,5	62,0	46,8	50,6
14521495	Pockau-Lengefeld, Stadt	Personen z.T. mit Einwanderungsgeschichte	58	58,6	44,8	55,2	44,8
14521495	Pockau-Lengefeld, Stadt	alle Personen ohne Einwanderungsgeschichte	3.275	62,4	37,5	51,7	44,6
14521500	Raschau-Markersbach	alle Personen mit Einwanderungsgeschichte	27	(29,6)	68,0	(41,7)	58,3
14521500	Raschau-Markersbach	Personen z.T. mit Einwanderungsgeschichte	47	59,6	40,4	48,9	48,9
14521500	Raschau-Markersbach	alle Personen ohne Einwanderungsgeschichte	2.286	50,0	50,0	46,1	51,2
14521510	Scheibenberg, Stadt	alle Personen mit Einwanderungsgeschichte	14	(27,3)	(72,7)	(50,0)	(50,0)
14521510	Scheibenberg, Stadt	Personen z.T. mit Einwanderungsgeschichte	15	(61,1)	(38,9)	(61,1)	(23,5)
14521510	Scheibenberg, Stadt	alle Personen ohne Einwanderungsgeschichte	926	53,6	46,1	58,4	38,7

AGS	Kreisfreie Stadt Gemeinde Landkreis Land	Merkmal	Haushalte in Gebäuden mit Baujahr 2010 und später in %	Wohnfläche je Wohnung und Haushalt in m ²	Zahl der Räume je Wohnung und Haushalt	Wohneigen- tumsquote in %	Durchschnittliche monatliche Nettokaltmiete je m ² in EUR
14521240	Großsolbersdorf	alle Personen mit Einwanderungsgeschichte	-	71,1	4,1	(27,3)	4,74
14521240	Großsolbersdorf	Personen z.T. mit Einwanderungsgeschichte	-	92,1	4,8	72,0	3,76
14521240	Großsolbersdorf	alle Personen ohne Einwanderungsgeschichte	3,5	89,8	4,6	63,8	4,22
14521250	Großrückerswalde	alle Personen mit Einwanderungsgeschichte	-	61,5	3,4	(12,5)	4,86
14521250	Großrückerswalde	Personen z.T. mit Einwanderungsgeschichte	-	94,7	5,1	76,2	3,94
14521250	Großrückerswalde	alle Personen ohne Einwanderungsgeschichte	4,5	89,6	4,5	64,1	4,11
14521260	Grünhain-Beierfeld, Stadt	alle Personen mit Einwanderungsgeschichte	-	69,4	3,6	31,3	4,55
14521260	Grünhain-Beierfeld, Stadt	Personen z.T. mit Einwanderungsgeschichte	(7,0)	101,3	4,5	41,9	4,35
14521260	Grünhain-Beierfeld, Stadt	alle Personen ohne Einwanderungsgeschichte	2,5	83,6	4,4	53,5	4,67
14521270	Grünhainichen	alle Personen mit Einwanderungsgeschichte	-	82,9	4,0	(42,9)	5,13
14521270	Grünhainichen	Personen z.T. mit Einwanderungsgeschichte	-	97,5	4,8	55,9	4,51
14521270	Grünhainichen	alle Personen ohne Einwanderungsgeschichte	2,0	92,2	4,7	62,2	4,29
14521280	Heidersdorf	alle Personen mit Einwanderungsgeschichte	-	65,4	4,3	-	(3,09)
14521280	Heidersdorf	Personen z.T. mit Einwanderungsgeschichte	-	111,0	6,0	(100,0)	-
14521280	Heidersdorf	alle Personen ohne Einwanderungsgeschichte	(1,8)	94,6	4,8	68,9	3,84
14521290	Hohndorf	alle Personen mit Einwanderungsgeschichte	-	68,4	3,9	(20,0)	4,50
14521290	Hohndorf	Personen z.T. mit Einwanderungsgeschichte	(13,0)	109,9	4,9	66,7	4,78
14521290	Hohndorf	alle Personen ohne Einwanderungsgeschichte	5,4	85,3	4,2	50,7	4,79
14521310	Jahnsdorf/Erzgeb.	alle Personen mit Einwanderungsgeschichte	-	70,2	3,9	36,6	4,95
14521310	Jahnsdorf/Erzgeb.	Personen z.T. mit Einwanderungsgeschichte	(4,4)	107,5	4,9	66,2	5,19
14521310	Jahnsdorf/Erzgeb.	alle Personen ohne Einwanderungsgeschichte	4,9	94,8	4,6	65,7	4,80
14521320	Johanngeorgenstadt, Stadt	alle Personen mit Einwanderungsgeschichte	(4,3)	60,0	3,4	(11,6)	4,62
14521320	Johanngeorgenstadt, Stadt	Personen z.T. mit Einwanderungsgeschichte	-	85,5	4,4	37,7	4,24
14521320	Johanngeorgenstadt, Stadt	alle Personen ohne Einwanderungsgeschichte	0,7	78,9	4,1	37,1	4,23
14521330	Jöhstadt, Stadt	alle Personen mit Einwanderungsgeschichte	(27,3)	83,2	4,1	-	3,90
14521330	Jöhstadt, Stadt	Personen z.T. mit Einwanderungsgeschichte	-	98,3	4,6	100,0	-
14521330	Jöhstadt, Stadt	alle Personen ohne Einwanderungsgeschichte	2,3	85,2	4,5	65,8	3,82
14521340	Königswalde	alle Personen mit Einwanderungsgeschichte	-	94,3	4,7	(100,0)	-
14521340	Königswalde	Personen z.T. mit Einwanderungsgeschichte	-	95,4	5,1	81,0	4,22
14521340	Königswalde	alle Personen ohne Einwanderungsgeschichte	5,8	94,0	4,7	72,0	4,40
14521355	Lauter-Bernsbach, Stadt	alle Personen mit Einwanderungsgeschichte	-	79,1	4,1	32,3	4,75
14521355	Lauter-Bernsbach, Stadt	Personen z.T. mit Einwanderungsgeschichte	(8,8)	106,2	4,8	51,5	4,42
14521355	Lauter-Bernsbach, Stadt	alle Personen ohne Einwanderungsgeschichte	3,9	87,5	4,4	55,8	4,66
14521370	Lößnitz, Stadt	alle Personen mit Einwanderungsgeschichte	-	56,8	2,7	(3,9)	4,40
14521370	Lößnitz, Stadt	Personen z.T. mit Einwanderungsgeschichte	-	82,4	4,0	46,3	4,08
14521370	Lößnitz, Stadt	alle Personen ohne Einwanderungsgeschichte	3,2	77,5	3,7	39,5	4,05
14521380	Lugau/Erzgeb., Stadt	alle Personen mit Einwanderungsgeschichte	(7,9)	65,5	3,3	12,4	5,24
14521380	Lugau/Erzgeb., Stadt	Personen z.T. mit Einwanderungsgeschichte	(3,9)	86,3	4,2	42,1	4,87
14521380	Lugau/Erzgeb., Stadt	alle Personen ohne Einwanderungsgeschichte	5,1	82,1	4,1	43,3	4,85
14521390	Marienbergr, Stadt	alle Personen mit Einwanderungsgeschichte	(2,0)	66,9	3,3	14,3	4,82
14521390	Marienbergr, Stadt	Personen z.T. mit Einwanderungsgeschichte	(4,4)	101,9	4,8	61,3	4,60
14521390	Marienbergr, Stadt	alle Personen ohne Einwanderungsgeschichte	2,8	83,8	4,2	51,1	4,62
14521400	Mildenau	alle Personen mit Einwanderungsgeschichte	-	89,3	4,8	(47,6)	4,76
14521400	Mildenau	Personen z.T. mit Einwanderungsgeschichte	-	105,4	5,4	70,4	4,06
14521400	Mildenau	alle Personen ohne Einwanderungsgeschichte	5,6	91,2	4,6	75,4	4,31
14521410	Neukirchen/Erzgeb.	alle Personen mit Einwanderungsgeschichte	(3,8)	60,3	3,0	12,5	4,61
14521410	Neukirchen/Erzgeb.	Personen z.T. mit Einwanderungsgeschichte	(4,1)	104,3	4,8	68,0	5,34
14521410	Neukirchen/Erzgeb.	alle Personen ohne Einwanderungsgeschichte	7,2	90,5	4,3	56,8	4,92
14521420	Niederdorf	alle Personen mit Einwanderungsgeschichte	-	63,1	3,3	-	5,04
14521420	Niederdorf	Personen z.T. mit Einwanderungsgeschichte	-	93,7	4,6	(61,5)	4,82
14521420	Niederdorf	alle Personen ohne Einwanderungsgeschichte	5,5	92,8	4,4	54,6	4,91
14521430	Niederwürschnitz	alle Personen mit Einwanderungsgeschichte	(11,5)	78,7	3,6	(30,8)	5,30
14521430	Niederwürschnitz	Personen z.T. mit Einwanderungsgeschichte	-	93,7	4,5	50,0	5,22
14521430	Niederwürschnitz	alle Personen ohne Einwanderungsgeschichte	4,9	84,4	4,1	47,6	5,02
14521440	Oberwiesenthal, Kurort, Stadt	alle Personen mit Einwanderungsgeschichte	-	65,0	3,4	14,5	4,67
14521440	Oberwiesenthal, Kurort, Stadt	Personen z.T. mit Einwanderungsgeschichte	-	85,5	4,3	56,8	4,85
14521440	Oberwiesenthal, Kurort, Stadt	alle Personen ohne Einwanderungsgeschichte	1,5	81,6	4,1	47,6	4,62
14521450	Oelsnitz/Erzgeb., Stadt	alle Personen mit Einwanderungsgeschichte	(4,0)	69,4	3,6	24,0	5,13
14521450	Oelsnitz/Erzgeb., Stadt	Personen z.T. mit Einwanderungsgeschichte	10,0	96,2	4,6	53,6	5,04
14521450	Oelsnitz/Erzgeb., Stadt	alle Personen ohne Einwanderungsgeschichte	5,1	82,4	4,1	44,5	5,03
14521460	Olbernhau, Stadt	alle Personen mit Einwanderungsgeschichte	-	66,9	3,6	14,3	4,86
14521460	Olbernhau, Stadt	Personen z.T. mit Einwanderungsgeschichte	(7,1)	96,9	5,0	59,2	4,76
14521460	Olbernhau, Stadt	alle Personen ohne Einwanderungsgeschichte	2,7	82,6	4,2	46,1	4,69
14521495	Pockau-Lengefeld, Stadt	alle Personen mit Einwanderungsgeschichte	-	76,3	3,5	22,8	4,83
14521495	Pockau-Lengefeld, Stadt	Personen z.T. mit Einwanderungsgeschichte	-	95,3	4,7	51,7	4,45
14521495	Pockau-Lengefeld, Stadt	alle Personen ohne Einwanderungsgeschichte	3,7	88,1	4,5	59,7	4,55
14521500	Raschau-Markersbach	alle Personen mit Einwanderungsgeschichte	-	70,0	4,0	-	5,49
14521500	Raschau-Markersbach	Personen z.T. mit Einwanderungsgeschichte	-	97,5	5,0	63,8	5,05
14521500	Raschau-Markersbach	alle Personen ohne Einwanderungsgeschichte	2,5	83,6	4,3	49,3	5,10
14521510	Scheibenberg, Stadt	alle Personen mit Einwanderungsgeschichte	-	64,3	3,8	(23,1)	4,80
14521510	Scheibenberg, Stadt	Personen z.T. mit Einwanderungsgeschichte	-	92,0	4,1	(64,7)	8,87
14521510	Scheibenberg, Stadt	alle Personen ohne Einwanderungsgeschichte	3,0	88,4	4,4	56,4	4,34

AGS	Kreisfreie Stadt Gemeinde Landkreis Land	Merkmal	Haushalte	Haushalte in Gebäuden mit 1 und 2 Wohnungen in %	Haushalte in Gebäuden mit 3 und mehr Wohnungen in %	Haushalte in Gebäuden mit Baujahr bis 1949 in %	Haushalte in Gebäuden mit Baujahr von 1950 bis 2009 in %
14521520	Schlettau, Stadt	alle Personen mit Einwanderungsgeschichte	15	(27,8)	72,2	(66,7)	-
14521520	Schlettau, Stadt	Personen z.T. mit Einwanderungsgeschichte	12	(42,9)	(57,1)	(46,7)	(53,3)
14521520	Schlettau, Stadt	alle Personen ohne Einwanderungsgeschichte	1.054	55,7	44,3	58,6	39,7
14521530	Schneeberg, Stadt	alle Personen mit Einwanderungsgeschichte	217	19,4	81,6	19,4	78,8
14521530	Schneeberg, Stadt	Personen z.T. mit Einwanderungsgeschichte	160	39,4	61,9	32,5	65,6
14521530	Schneeberg, Stadt	alle Personen ohne Einwanderungsgeschichte	6.474	33,4	66,6	33,8	63,0
14521540	Schönheide	alle Personen mit Einwanderungsgeschichte	61	18,0	82,0	26,2	73,8
14521540	Schönheide	Personen z.T. mit Einwanderungsgeschichte	49	61,2	46,9	49,0	53,1
14521540	Schönheide	alle Personen ohne Einwanderungsgeschichte	1.972	52,3	47,6	55,0	41,4
14521550	Schwarzenberg/Erzgeb., Stadt	alle Personen mit Einwanderungsgeschichte	246	13,8	87,4	30,1	61,4
14521550	Schwarzenberg/Erzgeb., Stadt	Personen z.T. mit Einwanderungsgeschichte	152	27,0	72,4	34,9	64,5
14521550	Schwarzenberg/Erzgeb., Stadt	alle Personen ohne Einwanderungsgeschichte	7.917	33,2	66,7	42,1	53,5
14521560	Sehmatal	alle Personen mit Einwanderungsgeschichte	40	37,5	67,5	50,0	42,5
14521560	Sehmatal	Personen z.T. mit Einwanderungsgeschichte	44	27,3	61,4	54,5	36,4
14521560	Sehmatal	alle Personen ohne Einwanderungsgeschichte	2.879	57,2	42,8	59,0	39,2
14521570	Seiffen/Erzgeb., Kurort	alle Personen mit Einwanderungsgeschichte	17	60,0	(40,0)	(68,8)	(31,3)
14521570	Seiffen/Erzgeb., Kurort	Personen z.T. mit Einwanderungsgeschichte	14	82,4	(17,6)	(72,7)	(28,6)
14521570	Seiffen/Erzgeb., Kurort	alle Personen ohne Einwanderungsgeschichte	942	72,5	27,3	65,4	32,7
14521590	Stollberg/Erzgeb., Stadt	alle Personen mit Einwanderungsgeschichte	291	11,3	87,6	19,2	75,3
14521590	Stollberg/Erzgeb., Stadt	Personen z.T. mit Einwanderungsgeschichte	167	51,5	49,1	40,7	55,1
14521590	Stollberg/Erzgeb., Stadt	alle Personen ohne Einwanderungsgeschichte	5.205	37,6	62,4	38,0	56,6
14521600	Stützengrün	alle Personen mit Einwanderungsgeschichte	17	(31,6)	68,4	63,2	(36,8)
14521600	Stützengrün	Personen z.T. mit Einwanderungsgeschichte	25	69,6	(28,0)	65,2	(32,0)
14521600	Stützengrün	alle Personen ohne Einwanderungsgeschichte	1.367	75,0	25,2	57,9	39,7
14521610	Tannenberg	alle Personen mit Einwanderungsgeschichte	5	(100,0)	-	(100,0)	-
14521610	Tannenberg	Personen z.T. mit Einwanderungsgeschichte	8	(50,0)	(50,0)	(100,0)	-
14521610	Tannenberg	alle Personen ohne Einwanderungsgeschichte	464	79,7	20,0	69,4	24,4
14521620	Thalheim/Erzgeb., Stadt	alle Personen mit Einwanderungsgeschichte	115	19,1	79,1	42,6	54,8
14521620	Thalheim/Erzgeb., Stadt	Personen z.T. mit Einwanderungsgeschichte	75	46,7	57,3	44,0	50,7
14521620	Thalheim/Erzgeb., Stadt	alle Personen ohne Einwanderungsgeschichte	2.863	34,9	65,0	51,5	45,8
14521630	Thermalbad Wiesenbad	alle Personen mit Einwanderungsgeschichte	21	(40,9)	59,1	(28,6)	60,0
14521630	Thermalbad Wiesenbad	Personen z.T. mit Einwanderungsgeschichte	18	52,4	(47,6)	(52,6)	(47,4)
14521630	Thermalbad Wiesenbad	alle Personen ohne Einwanderungsgeschichte	1.372	69,0	31,1	56,9	40,5
14521640	Thum, Stadt	alle Personen mit Einwanderungsgeschichte	42	(16,7)	83,7	59,5	35,7
14521640	Thum, Stadt	Personen z.T. mit Einwanderungsgeschichte	39	48,7	46,2	73,8	33,3
14521640	Thum, Stadt	alle Personen ohne Einwanderungsgeschichte	2.309	55,4	44,4	63,6	32,0
14521670	Wolkenstein, Stadt	alle Personen mit Einwanderungsgeschichte	23	(34,8)	66,7	(43,5)	56,5
14521670	Wolkenstein, Stadt	Personen z.T. mit Einwanderungsgeschichte	32	61,3	37,5	62,5	37,5
14521670	Wolkenstein, Stadt	alle Personen ohne Einwanderungsgeschichte	1.661	57,1	42,7	52,6	42,7
14521690	Zschopau, Stadt, Motorradstadt	alle Personen mit Einwanderungsgeschichte	284	8,1	92,3	19,0	77,8
14521690	Zschopau, Stadt, Motorradstadt	Personen z.T. mit Einwanderungsgeschichte	105	30,5	69,5	33,3	61,0
14521690	Zschopau, Stadt, Motorradstadt	alle Personen ohne Einwanderungsgeschichte	4.369	36,3	63,7	39,6	58,7
14521700	Zschorlau	alle Personen mit Einwanderungsgeschichte	36	41,7	63,9	41,7	36,1
14521700	Zschorlau	Personen z.T. mit Einwanderungsgeschichte	38	77,5	(23,7)	(21,1)	79,5
14521700	Zschorlau	alle Personen ohne Einwanderungsgeschichte	2.293	66,2	33,8	48,5	47,1
14521710	Zwönitz, Stadt	alle Personen mit Einwanderungsgeschichte	104	24,0	74,0	29,8	69,2
14521710	Zwönitz, Stadt	Personen z.T. mit Einwanderungsgeschichte	90	53,3	43,3	43,3	51,1
14521710	Zwönitz, Stadt	alle Personen ohne Einwanderungsgeschichte	5.455	49,8	50,2	44,6	50,2
14522	Mittelsachsen	alle Personen mit Einwanderungsgeschichte	6.754	15,1	84,9	39,7	57,8
14522	Mittelsachsen	Personen z.T. mit Einwanderungsgeschichte	4.325	51,5	48,4	49,8	46,7
14522	Mittelsachsen	alle Personen ohne Einwanderungsgeschichte	136.884	48,1	51,9	49,1	47,5
14522010	Altmittweida	alle Personen mit Einwanderungsgeschichte	22	(22,7)	75,0	81,0	(18,2)
14522010	Altmittweida	Personen z.T. mit Einwanderungsgeschichte	16	(100,0)	-	(47,1)	(43,8)
14522010	Altmittweida	alle Personen ohne Einwanderungsgeschichte	830	73,3	26,7	57,5	36,9
14522020	Augustusburg, Stadt	alle Personen mit Einwanderungsgeschichte	59	23,7	72,9	47,5	47,5
14522020	Augustusburg, Stadt	Personen z.T. mit Einwanderungsgeschichte	63	61,9	34,9	52,4	47,6
14522020	Augustusburg, Stadt	alle Personen ohne Einwanderungsgeschichte	2.041	56,9	43,3	48,0	48,1
14522035	Bobritzsch-Hilbersdorf	alle Personen mit Einwanderungsgeschichte	50	44,0	60,0	44,0	50,0
14522035	Bobritzsch-Hilbersdorf	Personen z.T. mit Einwanderungsgeschichte	61	82,0	21,3	42,6	52,5
14522035	Bobritzsch-Hilbersdorf	alle Personen ohne Einwanderungsgeschichte	2.420	67,1	32,7	51,0	44,1
14522050	Brand-Erbisdorf, Stadt	alle Personen mit Einwanderungsgeschichte	133	11,3	91,0	25,6	69,9
14522050	Brand-Erbisdorf, Stadt	Personen z.T. mit Einwanderungsgeschichte	138	47,8	52,9	38,4	55,8
14522050	Brand-Erbisdorf, Stadt	alle Personen ohne Einwanderungsgeschichte	4.393	35,9	64,2	29,3	67,6
14522060	Burgstädt, Stadt	alle Personen mit Einwanderungsgeschichte	248	16,5	84,7	58,9	38,7
14522060	Burgstädt, Stadt	Personen z.T. mit Einwanderungsgeschichte	142	52,1	47,2	57,7	31,7
14522060	Burgstädt, Stadt	alle Personen ohne Einwanderungsgeschichte	4.861	45,4	54,7	61,7	36,2
14522070	Claußnitz	alle Personen mit Einwanderungsgeschichte	17	(50,0)	(50,0)	(61,1)	(42,9)
14522070	Claußnitz	Personen z.T. mit Einwanderungsgeschichte	39	70,3	28,2	70,3	(23,1)
14522070	Claußnitz	alle Personen ohne Einwanderungsgeschichte	1.357	65,1	34,9	62,7	33,9
14522080	Döbeln, Stadt	alle Personen mit Einwanderungsgeschichte	783	8,9	91,3	46,1	51,6
14522080	Döbeln, Stadt	Personen z.T. mit Einwanderungsgeschichte	368	40,8	59,5	44,0	52,4
14522080	Döbeln, Stadt	alle Personen ohne Einwanderungsgeschichte	11.100	33,2	66,8	44,2	51,8

AGS	Kreisfreie Stadt Gemeinde Landkreis Land	Merkmal	Haushalte in Gebäuden mit Baujahr 2010 und später in %	Wohnfläche je Wohnung und Haushalt in m ²	Zahl der Räume je Wohnung und Haushalt	Wohneigen- tumsquote in %	Durchschnittliche monatliche Nettokaltmiete je m ² in EUR
14521520	Schlettau, Stadt	alle Personen mit Einwanderungsgeschichte	(20,0)	78,6	3,9	(23,1)	5,55
14521520	Schlettau, Stadt	Personen z.T. mit Einwanderungsgeschichte	-	90,2	4,3	(50,0)	6,48
14521520	Schlettau, Stadt	alle Personen ohne Einwanderungsgeschichte	1,7	86,2	4,3	53,7	4,54
14521530	Schneeberg, Stadt	alle Personen mit Einwanderungsgeschichte	(2,3)	67,0	3,3	15,2	4,76
14521530	Schneeberg, Stadt	Personen z.T. mit Einwanderungsgeschichte	(1,9)	83,0	4,0	35,0	4,69
14521530	Schneeberg, Stadt	alle Personen ohne Einwanderungsgeschichte	3,2	77,8	3,8	34,2	4,74
14521540	Schönheide	alle Personen mit Einwanderungsgeschichte	-	55,3	3,3	21,3	5,11
14521540	Schönheide	Personen z.T. mit Einwanderungsgeschichte	-	85,0	4,4	61,2	4,32
14521540	Schönheide	alle Personen ohne Einwanderungsgeschichte	3,5	81,4	4,2	54,2	4,53
14521550	Schwarzenberg/Erzgeb., Stadt	alle Personen mit Einwanderungsgeschichte	8,9	69,4	3,4	14,2	5,28
14521550	Schwarzenberg/Erzgeb., Stadt	Personen z.T. mit Einwanderungsgeschichte	(2,6)	79,8	3,8	28,9	4,73
14521550	Schwarzenberg/Erzgeb., Stadt	alle Personen ohne Einwanderungsgeschichte	4,4	75,8	3,7	34,8	4,96
14521560	Sehmatal	alle Personen mit Einwanderungsgeschichte	-	65,0	3,2	(22,5)	4,64
14521560	Sehmatal	Personen z.T. mit Einwanderungsgeschichte	-	86,2	4,3	40,9	4,57
14521560	Sehmatal	alle Personen ohne Einwanderungsgeschichte	1,8	82,9	4,3	56,2	4,52
14521570	Seiffen/Erzgeb., Kurort	alle Personen mit Einwanderungsgeschichte	-	82,7	4,2	(56,3)	4,76
14521570	Seiffen/Erzgeb., Kurort	Personen z.T. mit Einwanderungsgeschichte	-	98,5	5,1	(72,7)	4,40
14521570	Seiffen/Erzgeb., Kurort	alle Personen ohne Einwanderungsgeschichte	1,5	88,4	4,6	67,3	4,53
14521590	Stollberg/Erzgeb., Stadt	alle Personen mit Einwanderungsgeschichte	3,4	62,6	3,1	13,1	5,09
14521590	Stollberg/Erzgeb., Stadt	Personen z.T. mit Einwanderungsgeschichte	(3,6)	93,2	4,5	55,7	5,02
14521590	Stollberg/Erzgeb., Stadt	alle Personen ohne Einwanderungsgeschichte	5,4	79,8	4,0	39,1	4,93
14521600	Stützengrün	alle Personen mit Einwanderungsgeschichte	-	72,0	3,6	(18,8)	5,56
14521600	Stützengrün	Personen z.T. mit Einwanderungsgeschichte	-	101,0	5,0	52,2	4,06
14521600	Stützengrün	alle Personen ohne Einwanderungsgeschichte	2,3	94,2	4,7	71,6	4,25
14521610	Tannenberg	alle Personen mit Einwanderungsgeschichte	-	84,4	3,8	(57,1)	-
14521610	Tannenberg	Personen z.T. mit Einwanderungsgeschichte	-	100,1	4,8	(100,0)	-
14521610	Tannenberg	alle Personen ohne Einwanderungsgeschichte	6,5	92,6	4,6	69,4	4,13
14521620	Thalheim/Erzgeb., Stadt	alle Personen mit Einwanderungsgeschichte	(2,6)	71,1	3,6	20,9	4,86
14521620	Thalheim/Erzgeb., Stadt	Personen z.T. mit Einwanderungsgeschichte	(4,0)	86,2	4,4	41,3	4,52
14521620	Thalheim/Erzgeb., Stadt	alle Personen ohne Einwanderungsgeschichte	2,7	79,1	4,1	35,2	4,56
14521630	Thermalbad Wiesenbad	alle Personen mit Einwanderungsgeschichte	-	70,6	3,7	(45,0)	5,04
14521630	Thermalbad Wiesenbad	Personen z.T. mit Einwanderungsgeschichte	-	88,2	4,2	(42,9)	4,96
14521630	Thermalbad Wiesenbad	alle Personen ohne Einwanderungsgeschichte	2,3	88,1	4,5	63,7	4,36
14521640	Thum, Stadt	alle Personen mit Einwanderungsgeschichte	(7,1)	64,7	3,2	(16,7)	5,40
14521640	Thum, Stadt	Personen z.T. mit Einwanderungsgeschichte	-	99,6	4,4	48,7	4,51
14521640	Thum, Stadt	alle Personen ohne Einwanderungsgeschichte	4,2	87,0	4,3	52,6	4,60
14521670	Wolkenstein, Stadt	alle Personen mit Einwanderungsgeschichte	-	70,7	3,2	(17,4)	5,12
14521670	Wolkenstein, Stadt	Personen z.T. mit Einwanderungsgeschichte	-	120,0	5,1	71,9	5,83
14521670	Wolkenstein, Stadt	alle Personen ohne Einwanderungsgeschichte	4,6	87,2	4,4	53,8	4,60
14521690	Zschopau, Stadt, Motorradstadt	alle Personen mit Einwanderungsgeschichte	(3,2)	58,9	3,3	5,6	4,72
14521690	Zschopau, Stadt, Motorradstadt	Personen z.T. mit Einwanderungsgeschichte	(3,8)	78,8	4,2	28,6	4,68
14521690	Zschopau, Stadt, Motorradstadt	alle Personen ohne Einwanderungsgeschichte	1,5	74,7	3,9	33,1	4,73
14521700	Zschorlau	alle Personen mit Einwanderungsgeschichte	(8,3)	72,9	3,7	27,8	5,97
14521700	Zschorlau	Personen z.T. mit Einwanderungsgeschichte	-	113,8	5,1	70,0	5,58
14521700	Zschorlau	alle Personen ohne Einwanderungsgeschichte	4,4	87,9	4,4	59,3	4,91
14521710	Zwönitz, Stadt	alle Personen mit Einwanderungsgeschichte	-	64,0	3,4	18,3	4,17
14521710	Zwönitz, Stadt	Personen z.T. mit Einwanderungsgeschichte	-	93,7	4,6	58,9	4,20
14521710	Zwönitz, Stadt	alle Personen ohne Einwanderungsgeschichte	5,2	83,3	4,1	46,4	4,47
14522	Mittelsachsen	alle Personen mit Einwanderungsgeschichte	2,4	62,6	3,3	13,4	5,47
14522	Mittelsachsen	Personen z.T. mit Einwanderungsgeschichte	3,5	94,5	4,6	50,3	5,06
14522	Mittelsachsen	alle Personen ohne Einwanderungsgeschichte	3,5	85,1	4,2	46,7	5,02
14522010	Altmittweida	alle Personen mit Einwanderungsgeschichte	-	68,7	3,5	(18,2)	5,09
14522010	Altmittweida	Personen z.T. mit Einwanderungsgeschichte	-	95,0	4,7	60,0	4,42
14522010	Altmittweida	alle Personen ohne Einwanderungsgeschichte	6,4	97,7	4,7	65,4	4,84
14522020	Augustusburg, Stadt	alle Personen mit Einwanderungsgeschichte	-	77,7	3,7	23,7	4,81
14522020	Augustusburg, Stadt	Personen z.T. mit Einwanderungsgeschichte	(4,8)	117,4	4,9	60,3	4,64
14522020	Augustusburg, Stadt	alle Personen ohne Einwanderungsgeschichte	4,2	90,2	4,4	55,7	5,00
14522035	Bobritzsch-Hilbersdorf	alle Personen mit Einwanderungsgeschichte	(10,0)	75,4	3,9	32,0	4,97
14522035	Bobritzsch-Hilbersdorf	Personen z.T. mit Einwanderungsgeschichte	(6,6)	106,7	5,2	78,7	4,27
14522035	Bobritzsch-Hilbersdorf	alle Personen ohne Einwanderungsgeschichte	4,8	95,0	4,6	64,8	4,87
14522050	Brand-Erbisdorf, Stadt	alle Personen mit Einwanderungsgeschichte	(6,8)	66,9	3,7	14,3	4,93
14522050	Brand-Erbisdorf, Stadt	Personen z.T. mit Einwanderungsgeschichte	(5,8)	91,6	4,8	52,9	4,68
14522050	Brand-Erbisdorf, Stadt	alle Personen ohne Einwanderungsgeschichte	3,1	78,0	4,1	37,4	5,00
14522060	Burgstädt, Stadt	alle Personen mit Einwanderungsgeschichte	(2,0)	64,4	3,5	14,1	4,97
14522060	Burgstädt, Stadt	Personen z.T. mit Einwanderungsgeschichte	7,0	91,5	4,5	47,9	4,89
14522060	Burgstädt, Stadt	alle Personen ohne Einwanderungsgeschichte	2,1	83,4	4,2	44,7	4,89
14522070	Claußnitz	alle Personen mit Einwanderungsgeschichte	(17,6)	75,6	3,4	(41,2)	4,23
14522070	Claußnitz	Personen z.T. mit Einwanderungsgeschichte	-	101,5	5,0	78,4	4,47
14522070	Claußnitz	alle Personen ohne Einwanderungsgeschichte	3,1	92,8	4,5	67,6	4,30
14522080	Döbeln, Stadt	alle Personen mit Einwanderungsgeschichte	2,4	63,1	3,4	7,0	5,01
14522080	Döbeln, Stadt	Personen z.T. mit Einwanderungsgeschichte	3,0	90,9	4,3	39,7	4,74
14522080	Döbeln, Stadt	alle Personen ohne Einwanderungsgeschichte	4,0	79,8	3,9	32,2	4,98

AGS	Kreisfreie Stadt Gemeinde Landkreis Land	Merkmal	Haushalte	Haushalte in Gebäuden mit 1 und 2 Wohnungen in %	Haushalte in Gebäuden mit 3 und mehr Wohnungen in %	Haushalte in Gebäuden mit Baujahr bis 1949 in %	Haushalte in Gebäuden mit Baujahr von 1950 bis 2009 in %
14522090	Dorfchemnitz	alle Personen mit Einwanderungsgeschichte	9	(50,0)	(50,0)	(50,0)	(50,0)
14522090	Dorfchemnitz	Personen z.T. mit Einwanderungsgeschichte	7	(70,0)	(30,0)	(66,7)	(33,3)
14522090	Dorfchemnitz	alle Personen ohne Einwanderungsgeschichte	600	83,5	16,8	61,3	37,0
14522110	Eppendorf	alle Personen mit Einwanderungsgeschichte	17	(57,9)	(42,1)	(53,8)	(46,2)
14522110	Eppendorf	Personen z.T. mit Einwanderungsgeschichte	45	57,8	33,3	57,8	37,8
14522110	Eppendorf	alle Personen ohne Einwanderungsgeschichte	1.782	59,4	40,7	54,3	42,5
14522120	Erlau	alle Personen mit Einwanderungsgeschichte	12	(64,3)	(35,7)	(73,3)	(26,7)
14522120	Erlau	Personen z.T. mit Einwanderungsgeschichte	36	87,2	(13,9)	38,9	63,9
14522120	Erlau	alle Personen ohne Einwanderungsgeschichte	1.328	82,5	17,3	50,8	44,4
14522140	Flöha, Stadt	alle Personen mit Einwanderungsgeschichte	324	8,6	92,0	17,9	80,2
14522140	Flöha, Stadt	Personen z.T. mit Einwanderungsgeschichte	165	39,4	62,4	38,8	56,4
14522140	Flöha, Stadt	alle Personen ohne Einwanderungsgeschichte	5.056	27,8	72,2	40,0	57,2
14522150	Frankenberg/Sa., Stadt, Garnisonsstadt	alle Personen mit Einwanderungsgeschichte	247	16,6	84,6	33,2	65,6
14522150	Frankenberg/Sa., Stadt, Garnisonsstadt	Personen z.T. mit Einwanderungsgeschichte	172	41,9	58,1	52,3	44,8
14522150	Frankenberg/Sa., Stadt, Garnisonsstadt	alle Personen ohne Einwanderungsgeschichte	6.500	35,3	64,7	43,1	53,8
14522170	Frauenstein, Stadt	alle Personen mit Einwanderungsgeschichte	36	44,4	61,1	52,8	52,8
14522170	Frauenstein, Stadt	Personen z.T. mit Einwanderungsgeschichte	19	68,2	(31,8)	(80,0)	(20,0)
14522170	Frauenstein, Stadt	alle Personen ohne Einwanderungsgeschichte	1.175	74,0	26,0	59,5	38,8
14522180	Freiberg, Stadt, Universitätsstadt	alle Personen mit Einwanderungsgeschichte	2.266	6,4	93,5	29,3	67,7
14522180	Freiberg, Stadt, Universitätsstadt	Personen z.T. mit Einwanderungsgeschichte	822	20,2	79,6	40,0	55,7
14522180	Freiberg, Stadt, Universitätsstadt	alle Personen ohne Einwanderungsgeschichte	19.060	18,6	81,4	32,6	64,2
14522190	Geringswalde, Stadt	alle Personen mit Einwanderungsgeschichte	70	31,4	67,1	68,6	35,7
14522190	Geringswalde, Stadt	Personen z.T. mit Einwanderungsgeschichte	59	61,0	45,8	59,3	40,7
14522190	Geringswalde, Stadt	alle Personen ohne Einwanderungsgeschichte	1.870	57,4	42,8	61,0	37,4
14522200	Großhartmannsdorf	alle Personen mit Einwanderungsgeschichte	11	(58,3)	(41,7)	(38,5)	(46,2)
14522200	Großhartmannsdorf	Personen z.T. mit Einwanderungsgeschichte	25	100,0	-	51,9	44,0
14522200	Großhartmannsdorf	alle Personen ohne Einwanderungsgeschichte	1.031	78,5	21,4	61,2	35,4
14522210	Großschirma, Stadt	alle Personen mit Einwanderungsgeschichte	78	32,1	66,7	62,8	37,2
14522210	Großschirma, Stadt	Personen z.T. mit Einwanderungsgeschichte	60	89,7	(10,0)	50,0	50,0
14522210	Großschirma, Stadt	alle Personen ohne Einwanderungsgeschichte	2.319	74,1	25,8	59,1	36,2
14522220	Großweitzschen	alle Personen mit Einwanderungsgeschichte	21	(44,4)	(55,6)	(40,9)	59,1
14522220	Großweitzschen	Personen z.T. mit Einwanderungsgeschichte	51	78,8	21,6	45,1	54,9
14522220	Großweitzschen	alle Personen ohne Einwanderungsgeschichte	1.083	66,9	33,3	48,3	48,3
14522230	Hainichen, Stadt	alle Personen mit Einwanderungsgeschichte	122	18,9	77,9	40,2	50,8
14522230	Hainichen, Stadt	Personen z.T. mit Einwanderungsgeschichte	100	55,0	45,0	57,0	45,0
14522230	Hainichen, Stadt	alle Personen ohne Einwanderungsgeschichte	3.965	49,8	50,1	53,9	43,1
14522240	Halsbrücke	alle Personen mit Einwanderungsgeschichte	50	46,0	58,0	42,0	60,0
14522240	Halsbrücke	Personen z.T. mit Einwanderungsgeschichte	74	79,7	23,0	66,2	29,7
14522240	Halsbrücke	alle Personen ohne Einwanderungsgeschichte	2.179	69,3	30,8	48,0	46,0
14522250	Hartha, Stadt	alle Personen mit Einwanderungsgeschichte	81	23,5	80,2	42,0	60,5
14522250	Hartha, Stadt	Personen z.T. mit Einwanderungsgeschichte	104	49,0	51,0	53,8	49,0
14522250	Hartha, Stadt	alle Personen ohne Einwanderungsgeschichte	3.133	50,2	49,7	57,5	40,0
14522260	Hartmannsdorf	alle Personen mit Einwanderungsgeschichte	102	(8,8)	90,9	49,0	45,1
14522260	Hartmannsdorf	Personen z.T. mit Einwanderungsgeschichte	58	53,4	50,0	53,4	41,4
14522260	Hartmannsdorf	alle Personen ohne Einwanderungsgeschichte	2.040	42,6	57,4	53,4	41,7
14522275	Jahnatal	alle Personen mit Einwanderungsgeschichte	47	51,1	55,3	34,0	57,4
14522275	Jahnatal	Personen z.T. mit Einwanderungsgeschichte	59	78,0	28,8	33,9	72,9
14522275	Jahnatal	alle Personen ohne Einwanderungsgeschichte	2.057	73,3	26,7	47,4	48,3
14522280	Königsfeld	alle Personen mit Einwanderungsgeschichte	9	(57,1)	(42,9)	(69,2)	(30,8)
14522280	Königsfeld	Personen z.T. mit Einwanderungsgeschichte	10	(100,0)	-	(63,6)	(33,3)
14522280	Königsfeld	alle Personen ohne Einwanderungsgeschichte	586	81,9	18,1	56,1	40,6
14522290	Königshain-Wiederau	alle Personen mit Einwanderungsgeschichte	18	52,4	(47,6)	75,0	(25,0)
14522290	Königshain-Wiederau	Personen z.T. mit Einwanderungsgeschichte	37	85,7	(13,5)	59,5	40,5
14522290	Königshain-Wiederau	alle Personen ohne Einwanderungsgeschichte	1.051	82,0	18,4	63,7	33,5
14522300	Kriebstein	alle Personen mit Einwanderungsgeschichte	10	(50,0)	(50,0)	(75,0)	(25,0)
14522300	Kriebstein	Personen z.T. mit Einwanderungsgeschichte	32	65,5	31,3	50,0	43,8
14522300	Kriebstein	alle Personen ohne Einwanderungsgeschichte	892	75,4	24,3	65,2	32,3
14522310	Leisnig, Stadt	alle Personen mit Einwanderungsgeschichte	143	24,5	76,2	69,9	26,6
14522310	Leisnig, Stadt	Personen z.T. mit Einwanderungsgeschichte	110	68,2	32,7	68,2	30,9
14522310	Leisnig, Stadt	alle Personen ohne Einwanderungsgeschichte	3.921	53,1	46,8	60,0	36,8
14522320	Leubsdorf	alle Personen mit Einwanderungsgeschichte	15	(62,5)	(37,5)	(62,5)	(37,5)
14522320	Leubsdorf	Personen z.T. mit Einwanderungsgeschichte	35	57,1	40,0	62,2	40,0
14522320	Leubsdorf	alle Personen ohne Einwanderungsgeschichte	1.447	63,2	36,7	65,8	31,0
14522330	Lichtenau	alle Personen mit Einwanderungsgeschichte	32	46,9	50,0	43,8	46,9
14522330	Lichtenau	Personen z.T. mit Einwanderungsgeschichte	108	80,6	17,6	44,4	48,1
14522330	Lichtenau	alle Personen ohne Einwanderungsgeschichte	3.059	79,3	20,7	49,5	43,9
14522340	Lichtenberg/Erzgeb.	alle Personen mit Einwanderungsgeschichte	33	33,3	67,6	30,3	60,0
14522340	Lichtenberg/Erzgeb.	Personen z.T. mit Einwanderungsgeschichte	49	65,3	36,7	42,9	46,9
14522340	Lichtenberg/Erzgeb.	alle Personen ohne Einwanderungsgeschichte	1.066	64,5	35,6	44,4	48,4
14522350	Lunzenau, Stadt	alle Personen mit Einwanderungsgeschichte	41	31,7	61,0	48,8	56,1
14522350	Lunzenau, Stadt	Personen z.T. mit Einwanderungsgeschichte	44	65,9	27,3	71,7	29,5
14522350	Lunzenau, Stadt	alle Personen ohne Einwanderungsgeschichte	1.820	67,6	32,3	59,1	38,7

AGS	Kreisfreie Stadt Gemeinde Landkreis Land	Merkmal	Haushalte in Gebäuden mit Baujahr 2010 und später in %	Wohnfläche je Wohnung und Haushalt in m ²	Zahl der Räume je Wohnung und Haushalt	Wohneigen- tumsquote in %	Durchschnittliche monatliche Nettokaltmiete je m ² in EUR
14522090	Dorfchemnitz	alle Personen mit Einwanderungsgeschichte	-	70,4	3,8	(50,0)	4,54
14522090	Dorfchemnitz	Personen z.T. mit Einwanderungsgeschichte	-	100,8	5,0	(62,5)	(3,29)
14522090	Dorfchemnitz	alle Personen ohne Einwanderungsgeschichte	1,8	96,3	4,9	75,8	4,55
14522110	Eppendorf	alle Personen mit Einwanderungsgeschichte	-	73,8	4,4	(38,9)	4,89
14522110	Eppendorf	Personen z.T. mit Einwanderungsgeschichte	(6,7)	92,5	4,9	66,7	4,67
14522110	Eppendorf	alle Personen ohne Einwanderungsgeschichte	3,3	88,4	4,5	57,7	4,57
14522120	Erlau	alle Personen mit Einwanderungsgeschichte	-	81,2	4,5	(28,6)	5,02
14522120	Erlau	Personen z.T. mit Einwanderungsgeschichte	-	102,3	4,8	73,5	5,32
14522120	Erlau	alle Personen ohne Einwanderungsgeschichte	4,9	103,7	5,0	75,3	4,67
14522140	Flöha, Stadt	alle Personen mit Einwanderungsgeschichte	(2,2)	61,0	3,6	8,3	5,00
14522140	Flöha, Stadt	Personen z.T. mit Einwanderungsgeschichte	(5,5)	89,0	4,5	40,0	4,90
14522140	Flöha, Stadt	alle Personen ohne Einwanderungsgeschichte	2,7	76,1	4,0	29,8	5,01
14522150	Frankenberg/Sa., Stadt, Garnisonsstadt	alle Personen mit Einwanderungsgeschichte	-	66,7	3,5	11,7	4,82
14522150	Frankenberg/Sa., Stadt, Garnisonsstadt	Personen z.T. mit Einwanderungsgeschichte	(2,3)	90,1	4,3	43,6	4,64
14522150	Frankenberg/Sa., Stadt, Garnisonsstadt	alle Personen ohne Einwanderungsgeschichte	3,1	80,8	4,1	35,6	4,91
14522170	Frauenstein, Stadt	alle Personen mit Einwanderungsgeschichte	-	74,5	3,8	52,8	5,08
14522170	Frauenstein, Stadt	Personen z.T. mit Einwanderungsgeschichte	-	93,9	5,1	(52,9)	3,54
14522170	Frauenstein, Stadt	alle Personen ohne Einwanderungsgeschichte	1,7	93,5	4,7	70,3	4,64
14522180	Freiberg, Stadt, Universitätsstadt	alle Personen mit Einwanderungsgeschichte	2,9	53,7	3,0	5,3	6,08
14522180	Freiberg, Stadt, Universitätsstadt	Personen z.T. mit Einwanderungsgeschichte	4,0	85,5	4,2	22,1	5,64
14522180	Freiberg, Stadt, Universitätsstadt	alle Personen ohne Einwanderungsgeschichte	3,2	71,3	3,6	19,8	5,58
14522190	Geringswalde, Stadt	alle Personen mit Einwanderungsgeschichte	-	69,0	3,5	24,3	4,72
14522190	Geringswalde, Stadt	Personen z.T. mit Einwanderungsgeschichte	-	82,8	4,4	59,3	4,11
14522190	Geringswalde, Stadt	alle Personen ohne Einwanderungsgeschichte	1,7	86,7	4,4	55,3	4,44
14522200	Großhartmannsdorf	alle Personen mit Einwanderungsgeschichte	-	79,5	4,2	(44,4)	5,01
14522200	Großhartmannsdorf	Personen z.T. mit Einwanderungsgeschichte	-	104,2	5,2	75,0	5,19
14522200	Großhartmannsdorf	alle Personen ohne Einwanderungsgeschichte	3,3	97,0	4,8	72,4	4,82
14522210	Großschirma, Stadt	alle Personen mit Einwanderungsgeschichte	(5,1)	80,9	3,8	33,3	5,00
14522210	Großschirma, Stadt	Personen z.T. mit Einwanderungsgeschichte	(13,3)	117,5	5,2	84,5	5,13
14522210	Großschirma, Stadt	alle Personen ohne Einwanderungsgeschichte	4,4	98,6	4,8	71,4	5,51
14522220	Großweitzschen	alle Personen mit Einwanderungsgeschichte	-	94,0	4,5	(52,6)	3,66
14522220	Großweitzschen	Personen z.T. mit Einwanderungsgeschichte	-	113,1	5,3	72,2	4,59
14522220	Großweitzschen	alle Personen ohne Einwanderungsgeschichte	3,8	101,9	4,9	67,1	4,18
14522230	Hainichen, Stadt	alle Personen mit Einwanderungsgeschichte	(2,5)	65,9	3,2	13,9	4,95
14522230	Hainichen, Stadt	Personen z.T. mit Einwanderungsgeschichte	-	101,9	4,6	50,0	5,13
14522230	Hainichen, Stadt	alle Personen ohne Einwanderungsgeschichte	3,1	84,2	4,1	45,9	4,69
14522240	Halsbrücke	alle Personen mit Einwanderungsgeschichte	(6,0)	72,4	3,8	44,0	5,11
14522240	Halsbrücke	Personen z.T. mit Einwanderungsgeschichte	(4,1)	101,3	5,1	67,6	5,17
14522240	Halsbrücke	alle Personen ohne Einwanderungsgeschichte	6,1	95,6	4,6	68,0	5,06
14522250	Hartha, Stadt	alle Personen mit Einwanderungsgeschichte	-	70,3	3,9	22,2	4,76
14522250	Hartha, Stadt	Personen z.T. mit Einwanderungsgeschichte	-	89,6	4,7	52,9	4,62
14522250	Hartha, Stadt	alle Personen ohne Einwanderungsgeschichte	2,5	86,1	4,4	48,7	4,62
14522260	Hartmannsdorf	alle Personen mit Einwanderungsgeschichte	11,8	66,8	3,5	11,8	5,45
14522260	Hartmannsdorf	Personen z.T. mit Einwanderungsgeschichte	(5,2)	101,8	4,7	56,9	5,11
14522260	Hartmannsdorf	alle Personen ohne Einwanderungsgeschichte	4,9	84,3	4,2	42,3	5,23
14522275	Jahnatal	alle Personen mit Einwanderungsgeschichte	-	75,8	4,2	36,2	4,45
14522275	Jahnatal	Personen z.T. mit Einwanderungsgeschichte	-	96,9	4,8	61,0	4,60
14522275	Jahnatal	alle Personen ohne Einwanderungsgeschichte	4,3	98,5	4,8	68,4	4,58
14522280	Königsfeld	alle Personen mit Einwanderungsgeschichte	-	72,4	4,0	(57,1)	4,00
14522280	Königsfeld	Personen z.T. mit Einwanderungsgeschichte	-	97,3	5,1	(100,0)	-
14522280	Königsfeld	alle Personen ohne Einwanderungsgeschichte	3,4	104,0	5,1	78,2	4,44
14522290	Königshain-Wiederau	alle Personen mit Einwanderungsgeschichte	-	60,4	3,5	(25,0)	4,44
14522290	Königshain-Wiederau	Personen z.T. mit Einwanderungsgeschichte	(8,1)	111,3	5,6	73,7	4,96
14522290	Königshain-Wiederau	alle Personen ohne Einwanderungsgeschichte	2,9	101,1	4,9	75,3	4,51
14522300	Kriebstein	alle Personen mit Einwanderungsgeschichte	-	83,5	4,6	(37,5)	4,30
14522300	Kriebstein	Personen z.T. mit Einwanderungsgeschichte	-	84,2	4,5	69,0	3,83
14522300	Kriebstein	alle Personen ohne Einwanderungsgeschichte	2,8	92,8	4,8	71,6	4,29
14522310	Leisnig, Stadt	alle Personen mit Einwanderungsgeschichte	(3,5)	80,8	3,8	20,3	5,09
14522310	Leisnig, Stadt	Personen z.T. mit Einwanderungsgeschichte	-	106,9	5,2	63,6	4,61
14522310	Leisnig, Stadt	alle Personen ohne Einwanderungsgeschichte	3,2	88,2	4,4	50,0	4,61
14522320	Leubsdorf	alle Personen mit Einwanderungsgeschichte	-	96,9	5,1	(46,2)	4,41
14522320	Leubsdorf	Personen z.T. mit Einwanderungsgeschichte	-	98,9	5,0	54,3	4,79
14522320	Leubsdorf	alle Personen ohne Einwanderungsgeschichte	2,8	91,8	4,5	61,5	4,70
14522330	Lichtenau	alle Personen mit Einwanderungsgeschichte	-	78,8	3,8	40,6	4,80
14522330	Lichtenau	Personen z.T. mit Einwanderungsgeschichte	10,2	100,8	4,8	71,3	5,29
14522330	Lichtenau	alle Personen ohne Einwanderungsgeschichte	6,5	99,9	4,7	74,5	4,97
14522340	Lichtenberg/Erzgeb.	alle Personen mit Einwanderungsgeschichte	(9,1)	85,3	4,3	42,4	4,87
14522340	Lichtenberg/Erzgeb.	Personen z.T. mit Einwanderungsgeschichte	(6,1)	87,7	4,8	67,3	4,99
14522340	Lichtenberg/Erzgeb.	alle Personen ohne Einwanderungsgeschichte	7,2	91,2	4,6	64,9	4,76
14522350	Lunzenau, Stadt	alle Personen mit Einwanderungsgeschichte	-	76,0	3,4	24,4	4,41
14522350	Lunzenau, Stadt	Personen z.T. mit Einwanderungsgeschichte	-	84,8	4,3	72,5	4,69
14522350	Lunzenau, Stadt	alle Personen ohne Einwanderungsgeschichte	2,3	88,1	4,4	62,4	4,44

AGS	Kreisfreie Stadt Gemeinde Landkreis Land	Merkmal	Haushalte	Haushalte in Gebäuden mit 1 und 2 Wohnungen in %	Haushalte in Gebäuden mit 3 und mehr Wohnungen in %	Haushalte in Gebäuden mit Baujahr bis 1949 in %	Haushalte in Gebäuden mit Baujahr von 1950 bis 2009 in %
14522360	Mittweida, Stadt, Hochschulstadt	alle Personen mit Einwanderungsgeschichte	609	6,6	93,1	33,5	65,0
14522360	Mittweida, Stadt, Hochschulstadt	Personen z.T. mit Einwanderungsgeschichte	226	34,5	64,6	51,3	45,1
14522360	Mittweida, Stadt, Hochschulstadt	alle Personen ohne Einwanderungsgeschichte	6.867	31,8	68,1	50,7	46,6
14522380	Mühlau	alle Personen mit Einwanderungsgeschichte	24	66,7	(29,2)	66,7	(25,0)
14522380	Mühlau	Personen z.T. mit Einwanderungsgeschichte	29	85,7	(13,8)	65,4	(31,0)
14522380	Mühlau	alle Personen ohne Einwanderungsgeschichte	877	74,0	26,2	51,5	43,9
14522390	Mulda/Sa.	alle Personen mit Einwanderungsgeschichte	26	(38,5)	60,0	(30,8)	65,2
14522390	Mulda/Sa.	Personen z.T. mit Einwanderungsgeschichte	27	82,8	(18,5)	58,6	(25,9)
14522390	Mulda/Sa.	alle Personen ohne Einwanderungsgeschichte	1.043	64,1	35,6	48,7	48,4
14522400	Neuhausen/Erzgeb.	alle Personen mit Einwanderungsgeschichte	31	41,9	60,6	45,2	48,4
14522400	Neuhausen/Erzgeb.	Personen z.T. mit Einwanderungsgeschichte	26	87,5	(11,5)	69,6	(26,9)
14522400	Neuhausen/Erzgeb.	alle Personen ohne Einwanderungsgeschichte	1.088	66,3	34,0	66,4	31,6
14522420	Niederwiesa	alle Personen mit Einwanderungsgeschichte	47	48,9	57,4	57,4	46,8
14522420	Niederwiesa	Personen z.T. mit Einwanderungsgeschichte	61	75,4	27,9	47,5	39,3
14522420	Niederwiesa	alle Personen ohne Einwanderungsgeschichte	2.164	60,5	39,3	51,0	44,5
14522430	Oberschöna	alle Personen mit Einwanderungsgeschichte	19	50,0	50,0	(38,9)	(61,1)
14522430	Oberschöna	Personen z.T. mit Einwanderungsgeschichte	39	92,9	(7,7)	35,9	59,0
14522430	Oberschöna	alle Personen ohne Einwanderungsgeschichte	1.378	78,3	21,7	47,0	47,0
14522440	Oederan, Stadt	alle Personen mit Einwanderungsgeschichte	81	24,7	76,5	23,5	81,5
14522440	Oederan, Stadt	Personen z.T. mit Einwanderungsgeschichte	88	68,2	30,7	44,3	52,3
14522440	Oederan, Stadt	alle Personen ohne Einwanderungsgeschichte	3.538	55,5	44,4	48,8	47,5
14522460	Penig, Stadt	alle Personen mit Einwanderungsgeschichte	138	24,6	77,5	68,8	29,0
14522460	Penig, Stadt	Personen z.T. mit Einwanderungsgeschichte	104	59,6	38,5	54,8	42,3
14522460	Penig, Stadt	alle Personen ohne Einwanderungsgeschichte	3.896	56,1	43,9	62,9	33,1
14522470	Rechenberg-Bienenmühle	alle Personen mit Einwanderungsgeschichte	23	(55,6)	(44,4)	52,2	47,8
14522470	Rechenberg-Bienenmühle	Personen z.T. mit Einwanderungsgeschichte	31	74,2	(25,8)	71,9	38,7
14522470	Rechenberg-Bienenmühle	alle Personen ohne Einwanderungsgeschichte	824	67,5	32,6	55,5	44,2
14522480	Reinsberg	alle Personen mit Einwanderungsgeschichte	20	(55,6)	(44,4)	(52,9)	(47,1)
14522480	Reinsberg	Personen z.T. mit Einwanderungsgeschichte	39	86,1	(12,8)	53,8	35,9
14522480	Reinsberg	alle Personen ohne Einwanderungsgeschichte	1.204	78,5	21,3	53,2	43,7
14522490	Rochlitz, Stadt, Stadt des Roten Porphyrs	alle Personen mit Einwanderungsgeschichte	89	21,3	80,9	41,6	56,2
14522490	Rochlitz, Stadt, Stadt des Roten Porphyrs	Personen z.T. mit Einwanderungsgeschichte	98	48,0	54,1	52,0	45,9
14522490	Rochlitz, Stadt, Stadt des Roten Porphyrs	alle Personen ohne Einwanderungsgeschichte	2.796	33,4	66,7	43,1	54,5
14522500	Rossau	alle Personen mit Einwanderungsgeschichte	26	(43,5)	56,5	65,2	(26,9)
14522500	Rossau	Personen z.T. mit Einwanderungsgeschichte	47	68,6	34,0	59,6	44,7
14522500	Rossau	alle Personen ohne Einwanderungsgeschichte	1.433	68,2	31,9	52,3	42,6
14522510	Roßwein, Stadt	alle Personen mit Einwanderungsgeschichte	181	22,7	79,0	53,0	47,5
14522510	Roßwein, Stadt	Personen z.T. mit Einwanderungsgeschichte	110	60,9	37,3	56,4	40,9
14522510	Roßwein, Stadt	alle Personen ohne Einwanderungsgeschichte	3.242	51,6	48,3	54,4	42,9
14522520	Sayda, Stadt	alle Personen mit Einwanderungsgeschichte	25	(28,0)	69,6	60,0	(40,0)
14522520	Sayda, Stadt	Personen z.T. mit Einwanderungsgeschichte	18	65,0	(35,0)	(52,6)	(47,4)
14522520	Sayda, Stadt	alle Personen ohne Einwanderungsgeschichte	725	62,2	37,2	49,5	47,4
14522530	Seelitz	alle Personen mit Einwanderungsgeschichte	9	(75,0)	(25,0)	(70,0)	(30,0)
14522530	Seelitz	Personen z.T. mit Einwanderungsgeschichte	20	75,0	(25,0)	(68,8)	(15,0)
14522530	Seelitz	alle Personen ohne Einwanderungsgeschichte	737	85,2	14,4	60,8	35,7
14522540	Striegistal	alle Personen mit Einwanderungsgeschichte	33	51,5	42,4	54,5	39,4
14522540	Striegistal	Personen z.T. mit Einwanderungsgeschichte	57	89,1	(10,5)	73,7	24,6
14522540	Striegistal	alle Personen ohne Einwanderungsgeschichte	1.861	81,4	18,9	67,0	29,8
14522550	Taura	alle Personen mit Einwanderungsgeschichte	34	29,4	66,7	86,2	(11,8)
14522550	Taura	Personen z.T. mit Einwanderungsgeschichte	21	63,6	(38,1)	(39,1)	(41,2)
14522550	Taura	alle Personen ohne Einwanderungsgeschichte	1.015	67,4	32,3	70,0	26,3
14522570	Waldheim, Stadt	alle Personen mit Einwanderungsgeschichte	186	14,5	86,6	62,9	38,2
14522570	Waldheim, Stadt	Personen z.T. mit Einwanderungsgeschichte	121	44,6	53,7	61,2	38,0
14522570	Waldheim, Stadt	alle Personen ohne Einwanderungsgeschichte	3.992	40,6	59,4	58,7	39,1
14522580	Wechselburg	alle Personen mit Einwanderungsgeschichte	15	(30,8)	(69,2)	(66,7)	(33,3)
14522580	Wechselburg	Personen z.T. mit Einwanderungsgeschichte	15	(66,7)	(33,3)	(33,3)	(66,7)
14522580	Wechselburg	alle Personen ohne Einwanderungsgeschichte	799	73,8	25,7	59,3	37,4
14522590	Weißßenborn/Erzgeb.	alle Personen mit Einwanderungsgeschichte	25	(20,0)	80,0	(36,0)	65,4
14522590	Weißßenborn/Erzgeb.	Personen z.T. mit Einwanderungsgeschichte	32	61,3	37,5	43,8	53,1
14522590	Weißßenborn/Erzgeb.	alle Personen ohne Einwanderungsgeschichte	1.098	53,1	46,5	38,5	53,9
14522600	Zettlitz	alle Personen mit Einwanderungsgeschichte	5	(42,9)	(57,1)	-	(100,0)
14522600	Zettlitz	Personen z.T. mit Einwanderungsgeschichte	10	(100,0)	-	-	(61,5)
14522600	Zettlitz	alle Personen ohne Einwanderungsgeschichte	293	81,6	19,5	48,1	50,5
14523	Vogtlandkreis	alle Personen mit Einwanderungsgeschichte	6.467	13,9	86,2	49,3	48,9
14523	Vogtlandkreis	Personen z.T. mit Einwanderungsgeschichte	3.060	48,0	52,1	52,1	44,6
14523	Vogtlandkreis	alle Personen ohne Einwanderungsgeschichte	105.016	46,3	53,7	51,3	45,9
14523010	Adorf/Vogtl., Stadt	alle Personen mit Einwanderungsgeschichte	100	21,0	77,0	56,0	43,0
14523010	Adorf/Vogtl., Stadt	Personen z.T. mit Einwanderungsgeschichte	52	73,1	32,7	57,7	53,8
14523010	Adorf/Vogtl., Stadt	alle Personen ohne Einwanderungsgeschichte	2.256	52,9	47,0	55,7	42,1
14523020	Auerbach/Vogtl., Stadt	alle Personen mit Einwanderungsgeschichte	447	12,1	87,7	39,6	59,5
14523020	Auerbach/Vogtl., Stadt	Personen z.T. mit Einwanderungsgeschichte	230	43,5	54,8	45,7	50,9
14523020	Auerbach/Vogtl., Stadt	alle Personen ohne Einwanderungsgeschichte	8.503	42,1	57,9	43,3	53,2

AGS	Kreisfreie Stadt Gemeinde Landkreis Land	Merkmal	Haushalte in Gebäuden mit Baujahr 2010 und später in %	Wohnfläche je Wohnung und Haushalt in m ²	Zahl der Räume je Wohnung und Haushalt	Wohneigen- tumsquote in %	Durchschnittliche monatliche Nettokaltmiete je m ² in EUR
14522360	Mittweida, Stadt, Hochschulstadt	alle Personen mit Einwanderungsgeschichte	(1,1)	56,1	3,0	6,7	6,21
14522360	Mittweida, Stadt, Hochschulstadt	Personen z.T. mit Einwanderungsgeschichte	(1,8)	83,8	4,2	33,2	5,39
14522360	Mittweida, Stadt, Hochschulstadt	alle Personen ohne Einwanderungsgeschichte	2,6	76,0	3,8	32,9	5,39
14522380	Mühlau	alle Personen mit Einwanderungsgeschichte	-	102,7	4,8	(45,5)	4,56
14522380	Mühlau	Personen z.T. mit Einwanderungsgeschichte	-	117,0	5,4	71,4	4,85
14522380	Mühlau	alle Personen ohne Einwanderungsgeschichte	4,6	99,7	4,7	67,8	4,82
14522390	Mulda/Sa.	alle Personen mit Einwanderungsgeschichte	-	70,1	3,4	(19,2)	4,51
14522390	Mulda/Sa.	Personen z.T. mit Einwanderungsgeschichte	(11,1)	118,0	5,5	60,0	4,60
14522390	Mulda/Sa.	alle Personen ohne Einwanderungsgeschichte	2,6	90,5	4,5	60,2	4,68
14522400	Neuhausen/Erzgeb.	alle Personen mit Einwanderungsgeschichte	(9,7)	75,7	4,2	41,9	3,92
14522400	Neuhausen/Erzgeb.	Personen z.T. mit Einwanderungsgeschichte	-	96,8	5,3	75,0	4,34
14522400	Neuhausen/Erzgeb.	alle Personen ohne Einwanderungsgeschichte	2,0	88,6	4,5	61,6	4,18
14522420	Niederwiesa	alle Personen mit Einwanderungsgeschichte	-	87,4	4,5	48,9	5,44
14522420	Niederwiesa	Personen z.T. mit Einwanderungsgeschichte	(4,9)	111,9	5,2	78,0	4,97
14522420	Niederwiesa	alle Personen ohne Einwanderungsgeschichte	4,5	94,6	4,5	61,4	5,10
14522430	Oberschöna	alle Personen mit Einwanderungsgeschichte	-	80,7	4,1	(29,4)	4,63
14522430	Oberschöna	Personen z.T. mit Einwanderungsgeschichte	-	119,8	5,4	84,2	4,69
14522430	Oberschöna	alle Personen ohne Einwanderungsgeschichte	6,1	101,5	4,9	71,0	4,58
14522440	Oederan, Stadt	alle Personen mit Einwanderungsgeschichte	(3,7)	64,0	3,3	22,2	4,94
14522440	Oederan, Stadt	Personen z.T. mit Einwanderungsgeschichte	-	99,7	5,0	70,5	4,68
14522440	Oederan, Stadt	alle Personen ohne Einwanderungsgeschichte	3,7	87,1	4,3	51,9	4,92
14522460	Penig, Stadt	alle Personen mit Einwanderungsgeschichte	(5,1)	75,1	3,6	26,1	4,78
14522460	Penig, Stadt	Personen z.T. mit Einwanderungsgeschichte	(2,9)	94,6	4,6	50,0	4,69
14522460	Penig, Stadt	alle Personen ohne Einwanderungsgeschichte	4,0	87,9	4,3	54,3	4,77
14522470	Rechenberg-Bienenmühle	alle Personen mit Einwanderungsgeschichte	-	80,5	4,1	(43,5)	4,09
14522470	Rechenberg-Bienenmühle	Personen z.T. mit Einwanderungsgeschichte	-	102,4	5,0	71,9	4,42
14522470	Rechenberg-Bienenmühle	alle Personen ohne Einwanderungsgeschichte	(1,1)	88,1	4,6	61,5	4,44
14522480	Reinsberg	alle Personen mit Einwanderungsgeschichte	-	71,6	3,9	(41,7)	4,13
14522480	Reinsberg	Personen z.T. mit Einwanderungsgeschichte	(7,7)	116,9	5,3	77,8	5,37
14522480	Reinsberg	alle Personen ohne Einwanderungsgeschichte	3,1	97,5	4,8	71,3	4,53
14522490	Rochlitz, Stadt, Stadt des Roten Porphyrs	alle Personen mit Einwanderungsgeschichte	(3,4)	69,1	3,4	18,0	4,77
14522490	Rochlitz, Stadt, Stadt des Roten Porphyrs	Personen z.T. mit Einwanderungsgeschichte	(3,1)	89,1	4,5	48,0	4,69
14522490	Rochlitz, Stadt, Stadt des Roten Porphyrs	alle Personen ohne Einwanderungsgeschichte	2,6	77,9	4,0	34,5	4,71
14522500	Rossau	alle Personen mit Einwanderungsgeschichte	-	78,1	4,0	47,8	7,12
14522500	Rossau	Personen z.T. mit Einwanderungsgeschichte	-	93,3	5,1	85,7	4,92
14522500	Rossau	alle Personen ohne Einwanderungsgeschichte	5,0	94,5	4,7	66,2	5,25
14522510	Roßwein, Stadt	alle Personen mit Einwanderungsgeschichte	-	62,0	3,1	14,9	4,82
14522510	Roßwein, Stadt	Personen z.T. mit Einwanderungsgeschichte	(2,7)	99,6	5,0	70,0	4,42
14522510	Roßwein, Stadt	alle Personen ohne Einwanderungsgeschichte	2,8	87,3	4,4	49,3	4,38
14522520	Sayda, Stadt	alle Personen mit Einwanderungsgeschichte	-	75,2	4,3	(32,0)	4,26
14522520	Sayda, Stadt	Personen z.T. mit Einwanderungsgeschichte	-	96,5	4,7	71,4	4,10
14522520	Sayda, Stadt	alle Personen ohne Einwanderungsgeschichte	2,8	89,9	4,5	68,3	4,67
14522530	Seelitz	alle Personen mit Einwanderungsgeschichte	-	80,0	3,9	(40,0)	3,97
14522530	Seelitz	Personen z.T. mit Einwanderungsgeschichte	-	91,9	4,1	68,2	4,95
14522530	Seelitz	alle Personen ohne Einwanderungsgeschichte	3,0	101,2	4,9	80,2	4,61
14522540	Striegistal	alle Personen mit Einwanderungsgeschichte	-	75,7	3,8	39,4	4,39
14522540	Striegistal	Personen z.T. mit Einwanderungsgeschichte	-	101,7	4,9	77,8	3,19
14522540	Striegistal	alle Personen ohne Einwanderungsgeschichte	3,2	98,7	4,9	73,6	4,04
14522550	Taura	alle Personen mit Einwanderungsgeschichte	-	68,5	3,8	(20,6)	5,29
14522550	Taura	Personen z.T. mit Einwanderungsgeschichte	(14,3)	94,9	4,6	65,2	4,77
14522550	Taura	alle Personen ohne Einwanderungsgeschichte	3,7	92,5	4,5	62,3	4,60
14522570	Waldheim, Stadt	alle Personen mit Einwanderungsgeschichte	-	69,3	3,6	17,2	4,79
14522570	Waldheim, Stadt	Personen z.T. mit Einwanderungsgeschichte	-	90,6	4,4	42,1	4,43
14522570	Waldheim, Stadt	alle Personen ohne Einwanderungsgeschichte	2,2	82,4	4,1	40,4	4,64
14522580	Wechselburg	alle Personen mit Einwanderungsgeschichte	-	78,6	4,1	(37,5)	4,65
14522580	Wechselburg	Personen z.T. mit Einwanderungsgeschichte	-	109,1	5,6	(76,9)	4,96
14522580	Wechselburg	alle Personen ohne Einwanderungsgeschichte	2,9	99,0	4,8	70,3	4,89
14522590	Weißßenborn/Erzgeb.	alle Personen mit Einwanderungsgeschichte	-	60,4	3,2	(36,0)	5,14
14522590	Weißßenborn/Erzgeb.	Personen z.T. mit Einwanderungsgeschichte	-	104,6	5,0	82,8	5,54
14522590	Weißßenborn/Erzgeb.	alle Personen ohne Einwanderungsgeschichte	7,4	91,7	4,5	55,3	4,91
14522600	Zettlitz	alle Personen mit Einwanderungsgeschichte	-	75,4	5,0	(42,9)	4,45
14522600	Zettlitz	Personen z.T. mit Einwanderungsgeschichte	(21,4)	126,5	5,9	(62,5)	(6,06)
14522600	Zettlitz	alle Personen ohne Einwanderungsgeschichte	(2,7)	104,7	5,0	81,6	4,29
14523	Vogtlandkreis	alle Personen mit Einwanderungsgeschichte	1,7	66,7	3,3	15,0	4,58
14523	Vogtlandkreis	Personen z.T. mit Einwanderungsgeschichte	3,5	92,9	4,5	47,9	4,51
14523	Vogtlandkreis	alle Personen ohne Einwanderungsgeschichte	2,8	83,6	4,1	44,9	4,53
14523010	Adorf/Vogtl., Stadt	alle Personen mit Einwanderungsgeschichte	-	71,9	3,8	23,0	4,81
14523010	Adorf/Vogtl., Stadt	Personen z.T. mit Einwanderungsgeschichte	-	94,7	4,6	71,2	4,74
14523010	Adorf/Vogtl., Stadt	alle Personen ohne Einwanderungsgeschichte	2,5	83,3	4,1	49,0	4,55
14523020	Auerbach/Vogtl., Stadt	alle Personen mit Einwanderungsgeschichte	(0,9)	71,0	3,4	13,4	4,36
14523020	Auerbach/Vogtl., Stadt	Personen z.T. mit Einwanderungsgeschichte	-	92,4	4,4	39,6	4,18
14523020	Auerbach/Vogtl., Stadt	alle Personen ohne Einwanderungsgeschichte	3,4	83,2	4,0	40,3	4,38

AGS	Kreisfreie Stadt Gemeinde Landkreis Land	Merkmal	Haushalte	Haushalte in Gebäuden mit 1 und 2 Wohnungen in %	Haushalte in Gebäuden mit 3 und mehr Wohnungen in %	Haushalte in Gebäuden mit Baujahr bis 1949 in %	Haushalte in Gebäuden mit Baujahr von 1950 bis 2009 in %
14523030	Bad Brambach	alle Personen mit Einwanderungsgeschichte	45	57,8	40,0	51,1	37,8
14523030	Bad Brambach	Personen z.T. mit Einwanderungsgeschichte	47	86,0	(14,9)	55,3	44,7
14523030	Bad Brambach	alle Personen ohne Einwanderungsgeschichte	730	80,1	19,6	60,5	37,9
14523040	Bad Elster, Stadt	alle Personen mit Einwanderungsgeschichte	136	(5,9)	94,2	30,1	70,6
14523040	Bad Elster, Stadt	Personen z.T. mit Einwanderungsgeschichte	64	35,9	57,8	40,6	50,0
14523040	Bad Elster, Stadt	alle Personen ohne Einwanderungsgeschichte	1.693	44,8	55,1	44,2	53,3
14523050	Bergen	alle Personen mit Einwanderungsgeschichte	6	(100,0)	-	(100,0)	-
14523050	Bergen	Personen z.T. mit Einwanderungsgeschichte	10	(75,0)	(25,0)	(70,0)	(30,0)
14523050	Bergen	alle Personen ohne Einwanderungsgeschichte	432	83,8	16,2	67,1	29,6
14523060	Bösenbrunn	alle Personen mit Einwanderungsgeschichte	11	(53,8)	(46,2)	(40,0)	(60,0)
14523060	Bösenbrunn	Personen z.T. mit Einwanderungsgeschichte	9	(70,0)	(30,0)	(57,1)	(44,4)
14523060	Bösenbrunn	alle Personen ohne Einwanderungsgeschichte	474	85,4	15,0	53,4	43,0
14523080	Eichigt	alle Personen mit Einwanderungsgeschichte	5	(100,0)	-	(57,1)	(42,9)
14523080	Eichigt	Personen z.T. mit Einwanderungsgeschichte	10	(100,0)	-	(57,1)	(42,9)
14523080	Eichigt	alle Personen ohne Einwanderungsgeschichte	510	86,5	13,7	52,5	44,9
14523090	Ellefeld	alle Personen mit Einwanderungsgeschichte	36	38,9	63,9	58,3	41,7
14523090	Ellefeld	Personen z.T. mit Einwanderungsgeschichte	22	58,3	(41,7)	69,6	(31,8)
14523090	Ellefeld	alle Personen ohne Einwanderungsgeschichte	1.162	61,3	38,8	65,7	31,4
14523100	Elsterberg, Stadt	alle Personen mit Einwanderungsgeschichte	89	27,0	71,9	56,2	42,7
14523100	Elsterberg, Stadt	Personen z.T. mit Einwanderungsgeschichte	66	59,1	40,9	60,6	36,4
14523100	Elsterberg, Stadt	alle Personen ohne Einwanderungsgeschichte	1.846	50,8	49,0	63,3	35,1
14523120	Falkenstein/Vogtl., Stadt	alle Personen mit Einwanderungsgeschichte	179	22,3	78,8	80,4	17,3
14523120	Falkenstein/Vogtl., Stadt	Personen z.T. mit Einwanderungsgeschichte	101	40,6	63,4	64,4	30,7
14523120	Falkenstein/Vogtl., Stadt	alle Personen ohne Einwanderungsgeschichte	3.786	42,1	58,0	69,1	28,8
14523130	Grünbach	alle Personen mit Einwanderungsgeschichte	13	(52,9)	(47,1)	(66,7)	(23,1)
14523130	Grünbach	Personen z.T. mit Einwanderungsgeschichte	15	(76,9)	(23,1)	(69,2)	(35,7)
14523130	Grünbach	alle Personen ohne Einwanderungsgeschichte	690	85,2	14,9	60,0	35,5
14523150	Heinsdorfergrund	alle Personen mit Einwanderungsgeschichte	13	(45,5)	(54,5)	(53,8)	(46,2)
14523150	Heinsdorfergrund	Personen z.T. mit Einwanderungsgeschichte	20	82,6	(20,0)	(20,0)	81,8
14523150	Heinsdorfergrund	alle Personen ohne Einwanderungsgeschichte	839	81,0	19,0	45,8	51,4
14523160	Klingenthal, Stadt	alle Personen mit Einwanderungsgeschichte	136	32,4	68,4	52,2	46,3
14523160	Klingenthal, Stadt	Personen z.T. mit Einwanderungsgeschichte	130	64,6	37,7	60,8	39,2
14523160	Klingenthal, Stadt	alle Personen ohne Einwanderungsgeschichte	3.758	56,9	43,1	56,3	41,4
14523170	Lengsfeld, Stadt	alle Personen mit Einwanderungsgeschichte	97	25,8	73,2	59,8	36,1
14523170	Lengsfeld, Stadt	Personen z.T. mit Einwanderungsgeschichte	86	72,1	26,7	57,0	38,4
14523170	Lengsfeld, Stadt	alle Personen ohne Einwanderungsgeschichte	3.130	64,4	35,6	56,3	40,1
14523190	Limbach	alle Personen mit Einwanderungsgeschichte	7	(62,5)	(37,5)	(100,0)	-
14523190	Limbach	Personen z.T. mit Einwanderungsgeschichte	15	100,0	-	(50,0)	(50,0)
14523190	Limbach	alle Personen ohne Einwanderungsgeschichte	638	86,7	13,6	68,0	27,1
14523200	Markneukirchen, Stadt	alle Personen mit Einwanderungsgeschichte	106	26,4	77,4	70,8	33,0
14523200	Markneukirchen, Stadt	Personen z.T. mit Einwanderungsgeschichte	87	59,8	34,5	69,0	28,7
14523200	Markneukirchen, Stadt	alle Personen ohne Einwanderungsgeschichte	3.471	60,3	39,5	69,4	27,6
14523230	Mühlental	alle Personen mit Einwanderungsgeschichte	5	(100,0)	-	(100,0)	-
14523230	Mühlental	Personen z.T. mit Einwanderungsgeschichte	17	100,0	-	78,9	-
14523230	Mühlental	alle Personen ohne Einwanderungsgeschichte	527	95,1	4,4	63,8	33,0
14523245	Muldenhammer	alle Personen mit Einwanderungsgeschichte	35	57,1	40,0	51,4	42,9
14523245	Muldenhammer	Personen z.T. mit Einwanderungsgeschichte	44	70,5	36,4	47,7	56,8
14523245	Muldenhammer	alle Personen ohne Einwanderungsgeschichte	1.315	74,4	25,4	52,6	45,0
14523260	Netzschkau, Stadt	alle Personen mit Einwanderungsgeschichte	69	30,4	69,6	59,4	31,9
14523260	Netzschkau, Stadt	Personen z.T. mit Einwanderungsgeschichte	43	80,5	(18,6)	75,6	(20,9)
14523260	Netzschkau, Stadt	alle Personen ohne Einwanderungsgeschichte	1.742	59,9	40,2	70,0	27,7
14523270	Neuensalz	alle Personen mit Einwanderungsgeschichte	15	(68,8)	(31,3)	(50,0)	(50,0)
14523270	Neuensalz	Personen z.T. mit Einwanderungsgeschichte	33	76,7	(21,2)	(24,2)	56,7
14523270	Neuensalz	alle Personen ohne Einwanderungsgeschichte	919	79,4	20,9	43,2	53,5
14523280	Neumark	alle Personen mit Einwanderungsgeschichte	38	(15,8)	83,3	26,3	60,0
14523280	Neumark	Personen z.T. mit Einwanderungsgeschichte	27	70,0	(33,3)	58,6	(37,0)
14523280	Neumark	alle Personen ohne Einwanderungsgeschichte	1.329	67,7	31,9	55,5	38,1
14523290	Neustadt/Vogtl.	alle Personen mit Einwanderungsgeschichte	4	(50,0)	(50,0)	-	(100,0)
14523290	Neustadt/Vogtl.	Personen z.T. mit Einwanderungsgeschichte	9	(100,0)	-	(54,5)	(45,5)
14523290	Neustadt/Vogtl.	alle Personen ohne Einwanderungsgeschichte	417	85,1	15,6	48,2	44,6
14523300	Oelsnitz/Vogtl., Stadt	alle Personen mit Einwanderungsgeschichte	283	18,0	81,6	47,0	52,7
14523300	Oelsnitz/Vogtl., Stadt	Personen z.T. mit Einwanderungsgeschichte	115	54,8	46,1	55,7	41,7
14523300	Oelsnitz/Vogtl., Stadt	alle Personen ohne Einwanderungsgeschichte	5.019	44,8	55,1	55,1	42,8
14523310	Pausa-Mühltruff, Stadt	alle Personen mit Einwanderungsgeschichte	50	62,0	38,0	79,6	20,0
14523310	Pausa-Mühltruff, Stadt	Personen z.T. mit Einwanderungsgeschichte	48	77,1	29,2	77,1	22,9
14523310	Pausa-Mühltruff, Stadt	alle Personen ohne Einwanderungsgeschichte	2.238	75,0	25,2	65,9	31,8
14523320	Plauen, Stadt	alle Personen mit Einwanderungsgeschichte	3.153	5,2	94,7	50,3	47,7
14523320	Plauen, Stadt	Personen z.T. mit Einwanderungsgeschichte	1.018	25,3	74,9	45,7	50,2
14523320	Plauen, Stadt	alle Personen ohne Einwanderungsgeschichte	31.254	23,2	76,8	40,7	56,7
14523330	Pöhl	alle Personen mit Einwanderungsgeschichte	45	22,2	76,7	35,6	64,4
14523330	Pöhl	Personen z.T. mit Einwanderungsgeschichte	44	65,3	38,6	63,6	40,9
14523330	Pöhl	alle Personen ohne Einwanderungsgeschichte	1.126	62,3	37,7	44,0	52,7

AGS	Kreisfreie Stadt Gemeinde Landkreis Land	Merkmal	Haushalte in Gebäuden mit Baujahr 2010 und später in %	Wohnfläche je Wohnung und Haushalt in m ²	Zahl der Räume je Wohnung und Haushalt	Wohneigen- tumsquote in %	Durchschnittliche monatliche Nettokaltmiete je m ² in EUR
14523030	Bad Brambach	alle Personen mit Einwanderungsgeschichte	-	76,9	3,7	37,8	4,45
14523030	Bad Brambach	Personen z.T. mit Einwanderungsgeschichte	-	110,0	5,2	81,8	3,96
14523030	Bad Brambach	alle Personen ohne Einwanderungsgeschichte	1,6	97,2	4,7	74,0	3,99
14523040	Bad Elster, Stadt	alle Personen mit Einwanderungsgeschichte	(2,2)	55,9	2,9	13,2	5,39
14523040	Bad Elster, Stadt	Personen z.T. mit Einwanderungsgeschichte	-	88,2	4,2	45,3	5,00
14523040	Bad Elster, Stadt	alle Personen ohne Einwanderungsgeschichte	2,5	83,5	4,1	45,3	5,08
14523050	Bergen	alle Personen mit Einwanderungsgeschichte	-	77,2	4,5	(100,0)	-
14523050	Bergen	Personen z.T. mit Einwanderungsgeschichte	-	85,2	4,6	(100,0)	4,84
14523050	Bergen	alle Personen ohne Einwanderungsgeschichte	3,2	100,3	4,8	75,7	3,81
14523060	Bösenbrunn	alle Personen mit Einwanderungsgeschichte	-	61,8	3,6	(100,0)	-
14523060	Bösenbrunn	Personen z.T. mit Einwanderungsgeschichte	-	92,8	4,6	(70,0)	(4,05)
14523060	Bösenbrunn	alle Personen ohne Einwanderungsgeschichte	3,0	95,9	4,7	84,2	4,12
14523080	Eichigt	alle Personen mit Einwanderungsgeschichte	-	92,3	3,2	(100,0)	-
14523080	Eichigt	Personen z.T. mit Einwanderungsgeschichte	-	93,0	5,0	(100,0)	-
14523080	Eichigt	alle Personen ohne Einwanderungsgeschichte	3,5	100,8	4,9	84,7	4,15
14523090	Ellefeld	alle Personen mit Einwanderungsgeschichte	-	79,8	3,8	33,3	4,32
14523090	Ellefeld	Personen z.T. mit Einwanderungsgeschichte	-	86,4	4,4	(47,4)	3,47
14523090	Ellefeld	alle Personen ohne Einwanderungsgeschichte	2,8	89,3	4,4	58,4	4,04
14523100	Elsterberg, Stadt	alle Personen mit Einwanderungsgeschichte	-	70,0	3,8	29,2	4,20
14523100	Elsterberg, Stadt	Personen z.T. mit Einwanderungsgeschichte	-	91,4	4,6	57,6	4,23
14523100	Elsterberg, Stadt	alle Personen ohne Einwanderungsgeschichte	1,7	83,7	4,3	52,1	4,20
14523120	Falkenstein/Vogtl., Stadt	alle Personen mit Einwanderungsgeschichte	(1,7)	73,7	3,6	24,0	4,40
14523120	Falkenstein/Vogtl., Stadt	Personen z.T. mit Einwanderungsgeschichte	(3,0)	97,5	4,5	46,5	4,45
14523120	Falkenstein/Vogtl., Stadt	alle Personen ohne Einwanderungsgeschichte	2,2	83,2	4,1	43,8	4,36
14523130	Grünbach	alle Personen mit Einwanderungsgeschichte	-	82,2	4,2	(50,0)	4,02
14523130	Grünbach	Personen z.T. mit Einwanderungsgeschichte	-	114,9	4,6	(57,1)	3,94
14523130	Grünbach	alle Personen ohne Einwanderungsgeschichte	4,5	100,7	4,7	77,1	5,08
14523150	Heinsdorfergrund	alle Personen mit Einwanderungsgeschichte	-	72,5	4,1	(46,2)	5,28
14523150	Heinsdorfergrund	Personen z.T. mit Einwanderungsgeschichte	-	122,9	5,5	85,0	6,59
14523150	Heinsdorfergrund	alle Personen ohne Einwanderungsgeschichte	2,9	102,4	4,8	75,1	4,67
14523160	Klingenthal, Stadt	alle Personen mit Einwanderungsgeschichte	(2,2)	75,8	3,8	30,1	4,42
14523160	Klingenthal, Stadt	Personen z.T. mit Einwanderungsgeschichte	-	91,7	4,8	66,2	4,12
14523160	Klingenthal, Stadt	alle Personen ohne Einwanderungsgeschichte	2,2	84,2	4,3	54,1	4,12
14523170	Lengsfeld, Stadt	alle Personen mit Einwanderungsgeschichte	(3,1)	69,3	3,6	25,8	4,70
14523170	Lengsfeld, Stadt	Personen z.T. mit Einwanderungsgeschichte	-	96,9	4,7	66,3	4,33
14523170	Lengsfeld, Stadt	alle Personen ohne Einwanderungsgeschichte	3,7	90,2	4,5	60,8	4,58
14523190	Limbach	alle Personen mit Einwanderungsgeschichte	-	82,5	4,0	(33,3)	-
14523190	Limbach	Personen z.T. mit Einwanderungsgeschichte	-	92,9	4,5	(80,0)	-
14523190	Limbach	alle Personen ohne Einwanderungsgeschichte	4,9	97,2	4,7	79,0	4,50
14523200	Markneukirchen, Stadt	alle Personen mit Einwanderungsgeschichte	-	67,3	3,3	20,8	4,65
14523200	Markneukirchen, Stadt	Personen z.T. mit Einwanderungsgeschichte	(8,0)	98,8	4,7	63,2	4,51
14523200	Markneukirchen, Stadt	alle Personen ohne Einwanderungsgeschichte	3,0	86,1	4,3	58,2	4,36
14523230	Mühlental	alle Personen mit Einwanderungsgeschichte	-	117,1	5,0	(50,0)	-
14523230	Mühlental	Personen z.T. mit Einwanderungsgeschichte	-	105,8	4,6	85,0	3,49
14523230	Mühlental	alle Personen ohne Einwanderungsgeschichte	3,2	105,2	4,9	86,9	3,65
14523245	Muldenhammer	alle Personen mit Einwanderungsgeschichte	-	65,0	3,6	48,6	4,44
14523245	Muldenhammer	Personen z.T. mit Einwanderungsgeschichte	-	95,0	4,7	69,8	4,22
14523245	Muldenhammer	alle Personen ohne Einwanderungsgeschichte	2,1	92,0	4,8	69,5	4,25
14523260	Netzschkau, Stadt	alle Personen mit Einwanderungsgeschichte	-	76,3	3,8	33,3	4,25
14523260	Netzschkau, Stadt	Personen z.T. mit Einwanderungsgeschichte	(7,0)	101,4	5,0	80,0	4,32
14523260	Netzschkau, Stadt	alle Personen ohne Einwanderungsgeschichte	2,2	88,3	4,4	58,9	4,55
14523270	Neuensalz	alle Personen mit Einwanderungsgeschichte	-	107,6	5,3	(61,1)	4,67
14523270	Neuensalz	Personen z.T. mit Einwanderungsgeschichte	-	108,0	5,5	76,7	4,98
14523270	Neuensalz	alle Personen ohne Einwanderungsgeschichte	3,6	100,2	4,7	77,5	4,40
14523280	Neumark	alle Personen mit Einwanderungsgeschichte	(7,9)	66,3	3,2	28,9	4,68
14523280	Neumark	Personen z.T. mit Einwanderungsgeschichte	-	98,4	4,6	66,7	4,89
14523280	Neumark	alle Personen ohne Einwanderungsgeschichte	6,4	95,9	4,5	65,8	4,99
14523290	Neustadt/Vogtl.	alle Personen mit Einwanderungsgeschichte	-	68,9	3,5	-	9,81
14523290	Neustadt/Vogtl.	Personen z.T. mit Einwanderungsgeschichte	-	101,5	5,3	(70,0)	(3,59)
14523290	Neustadt/Vogtl.	alle Personen ohne Einwanderungsgeschichte	7,0	100,3	4,7	78,2	4,21
14523300	Oelsnitz/Vogtl., Stadt	alle Personen mit Einwanderungsgeschichte	-	66,6	3,1	18,0	4,42
14523300	Oelsnitz/Vogtl., Stadt	Personen z.T. mit Einwanderungsgeschichte	(2,6)	88,2	4,2	49,6	4,24
14523300	Oelsnitz/Vogtl., Stadt	alle Personen ohne Einwanderungsgeschichte	2,0	80,6	4,0	44,2	4,39
14523310	Pausa-Mühltröf, Stadt	alle Personen mit Einwanderungsgeschichte	(6,0)	85,3	4,4	46,0	4,27
14523310	Pausa-Mühltröf, Stadt	Personen z.T. mit Einwanderungsgeschichte	(6,3)	108,7	5,1	74,5	4,31
14523310	Pausa-Mühltröf, Stadt	alle Personen ohne Einwanderungsgeschichte	2,3	93,2	4,6	65,8	4,26
14523320	Plauen, Stadt	alle Personen mit Einwanderungsgeschichte	1,9	64,4	3,1	7,9	4,56
14523320	Plauen, Stadt	Personen z.T. mit Einwanderungsgeschichte	4,4	87,1	4,1	27,3	4,63
14523320	Plauen, Stadt	alle Personen ohne Einwanderungsgeschichte	2,6	75,3	3,6	24,3	4,65
14523330	Pöhl	alle Personen mit Einwanderungsgeschichte	-	63,6	3,8	(20,0)	4,24
14523330	Pöhl	Personen z.T. mit Einwanderungsgeschichte	-	114,2	5,0	70,2	5,19
14523330	Pöhl	alle Personen ohne Einwanderungsgeschichte	3,1	93,4	4,6	61,7	4,44

AGS	Kreisfreie Stadt Gemeinde Landkreis Land	Merkmal	Haushalte	Haushalte in Gebäuden mit 1 und 2 Wohnungen in %	Haushalte in Gebäuden mit 3 und mehr Wohnungen in %	Haushalte in Gebäuden mit Baujahr bis 1949 in %	Haushalte in Gebäuden mit Baujahr von 1950 bis 2009 in %
14523340	Reichenbach im Vogtland, Stadt	alle Personen mit Einwanderungsgeschichte	821	11,2	88,8	43,0	55,1
14523340	Reichenbach im Vogtland, Stadt	Personen z.T. mit Einwanderungsgeschichte	301	40,2	60,5	53,5	44,2
14523340	Reichenbach im Vogtland, Stadt	alle Personen ohne Einwanderungsgeschichte	9.774	35,2	64,8	55,0	43,1
14523360	Rodewisch, Stadt	alle Personen mit Einwanderungsgeschichte	138	20,3	81,9	40,6	55,8
14523360	Rodewisch, Stadt	Personen z.T. mit Einwanderungsgeschichte	87	56,3	46,0	51,7	48,3
14523360	Rodewisch, Stadt	alle Personen ohne Einwanderungsgeschichte	2.885	51,4	48,6	57,3	38,8
14523365	Rosenbach/Vogtl.	alle Personen mit Einwanderungsgeschichte	38	31,6	66,7	42,1	57,9
14523365	Rosenbach/Vogtl.	Personen z.T. mit Einwanderungsgeschichte	47	68,0	34,0	53,2	46,8
14523365	Rosenbach/Vogtl.	alle Personen ohne Einwanderungsgeschichte	1.800	72,1	28,1	47,4	50,1
14523370	Schöneck/Vogtl., Stadt	alle Personen mit Einwanderungsgeschichte	55	40,0	61,8	56,4	41,8
14523370	Schöneck/Vogtl., Stadt	Personen z.T. mit Einwanderungsgeschichte	26	62,1	42,3	51,9	46,2
14523370	Schöneck/Vogtl., Stadt	alle Personen ohne Einwanderungsgeschichte	1.398	60,3	39,5	59,4	38,3
14523380	Steinberg	alle Personen mit Einwanderungsgeschichte	41	39,0	65,9	51,2	43,9
14523380	Steinberg	Personen z.T. mit Einwanderungsgeschichte	20	100,0	-	72,7	(30,0)
14523380	Steinberg	alle Personen ohne Einwanderungsgeschichte	1.166	71,3	28,6	61,2	35,8
14523410	Theuma	alle Personen mit Einwanderungsgeschichte	6	(62,5)	(37,5)	(37,5)	(100,0)
14523410	Theuma	Personen z.T. mit Einwanderungsgeschichte	9	(100,0)	-	(100,0)	-
14523410	Theuma	alle Personen ohne Einwanderungsgeschichte	441	86,4	14,1	47,8	47,6
14523420	Tirpersdorf	alle Personen mit Einwanderungsgeschichte	6	(100,0)	-	-	(100,0)
14523420	Tirpersdorf	Personen z.T. mit Einwanderungsgeschichte	20	85,7	(15,0)	61,9	(25,0)
14523420	Tirpersdorf	alle Personen ohne Einwanderungsgeschichte	598	90,6	9,2	50,2	43,1
14523430	Treuen, Stadt	alle Personen mit Einwanderungsgeschichte	147	24,5	73,5	45,6	52,4
14523430	Treuen, Stadt	Personen z.T. mit Einwanderungsgeschichte	97	54,6	43,3	56,7	37,1
14523430	Treuen, Stadt	alle Personen ohne Einwanderungsgeschichte	3.471	57,5	42,4	58,2	38,7
14523440	Triebel/Vogtl.	alle Personen mit Einwanderungsgeschichte	14	(45,5)	(54,5)	76,5	(23,5)
14523440	Triebel/Vogtl.	Personen z.T. mit Einwanderungsgeschichte	19	81,0	(21,1)	(50,0)	(50,0)
14523440	Triebel/Vogtl.	alle Personen ohne Einwanderungsgeschichte	528	76,7	22,9	48,7	47,9
14523450	Weischlitz	alle Personen mit Einwanderungsgeschichte	71	36,6	64,8	22,5	76,1
14523450	Weischlitz	Personen z.T. mit Einwanderungsgeschichte	55	74,5	27,3	36,4	52,7
14523450	Weischlitz	alle Personen ohne Einwanderungsgeschichte	2.500	72,8	27,1	49,7	47,2
14523460	Werda	alle Personen mit Einwanderungsgeschichte	11	(36,4)	(63,6)	(54,5)	(45,5)
14523460	Werda	Personen z.T. mit Einwanderungsgeschichte	14	(80,0)	(20,0)	(69,2)	(33,3)
14523460	Werda	alle Personen ohne Einwanderungsgeschichte	653	85,6	14,7	52,1	42,1
14524	Zwickau	alle Personen mit Einwanderungsgeschichte	7.699	12,0	87,9	45,7	51,5
14524	Zwickau	Personen z.T. mit Einwanderungsgeschichte	4.219	42,8	57,2	51,1	45,3
14524	Zwickau	alle Personen ohne Einwanderungsgeschichte	145.661	40,4	59,6	49,6	47,3
14524010	Bernsdorf	alle Personen mit Einwanderungsgeschichte	16	(71,4)	(28,6)	(100,0)	-
14524010	Bernsdorf	Personen z.T. mit Einwanderungsgeschichte	24	85,7	(16,7)	56,5	(43,5)
14524010	Bernsdorf	alle Personen ohne Einwanderungsgeschichte	933	81,0	19,1	51,9	43,1
14524020	Callenberg	alle Personen mit Einwanderungsgeschichte	24	45,8	56,0	73,1	(29,2)
14524020	Callenberg	Personen z.T. mit Einwanderungsgeschichte	48	79,6	20,8	68,8	25,0
14524020	Callenberg	alle Personen ohne Einwanderungsgeschichte	2.061	78,1	21,6	57,9	37,2
14524030	Crimmitschau, Stadt	alle Personen mit Einwanderungsgeschichte	799	12,4	87,4	33,8	64,1
14524030	Crimmitschau, Stadt	Personen z.T. mit Einwanderungsgeschichte	372	43,0	56,5	51,6	44,4
14524030	Crimmitschau, Stadt	alle Personen ohne Einwanderungsgeschichte	8.247	42,0	57,9	53,4	43,7
14524040	Crinitzberg	alle Personen mit Einwanderungsgeschichte	7	(58,3)	(41,7)	(75,0)	(25,0)
14524040	Crinitzberg	Personen z.T. mit Einwanderungsgeschichte	13	(75,0)	(25,0)	(69,2)	(30,8)
14524040	Crinitzberg	alle Personen ohne Einwanderungsgeschichte	828	70,9	29,6	70,0	28,3
14524050	Dennheritz	alle Personen mit Einwanderungsgeschichte	8	(70,0)	(30,0)	(54,5)	(45,5)
14524050	Dennheritz	Personen z.T. mit Einwanderungsgeschichte	14	100,0	-	(61,1)	(35,7)
14524050	Dennheritz	alle Personen ohne Einwanderungsgeschichte	574	78,6	21,8	51,4	42,5
14524060	Fraureuth	alle Personen mit Einwanderungsgeschichte	57	(14,0)	85,2	36,8	63,2
14524060	Fraureuth	Personen z.T. mit Einwanderungsgeschichte	52	53,8	51,9	53,8	57,7
14524060	Fraureuth	alle Personen ohne Einwanderungsgeschichte	2.337	53,0	47,1	41,6	53,5
14524070	Gersdorf	alle Personen mit Einwanderungsgeschichte	19	(26,3)	76,2	76,2	(26,3)
14524070	Gersdorf	Personen z.T. mit Einwanderungsgeschichte	23	56,0	44,0	53,8	48,0
14524070	Gersdorf	alle Personen ohne Einwanderungsgeschichte	1.794	53,3	46,6	58,8	36,8
14524080	Glauchau, Stadt	alle Personen mit Einwanderungsgeschichte	603	15,3	85,6	49,8	44,1
14524080	Glauchau, Stadt	Personen z.T. mit Einwanderungsgeschichte	292	42,5	58,2	58,6	39,4
14524080	Glauchau, Stadt	alle Personen ohne Einwanderungsgeschichte	10.460	40,7	59,3	52,5	45,2
14524090	Hartenstein, Stadt	alle Personen mit Einwanderungsgeschichte	42	31,0	70,5	40,5	66,7
14524090	Hartenstein, Stadt	Personen z.T. mit Einwanderungsgeschichte	46	69,6	23,9	54,3	45,7
14524090	Hartenstein, Stadt	alle Personen ohne Einwanderungsgeschichte	2.012	61,9	38,2	48,9	46,9
14524100	Hartmannsdorf b. Kirchberg	alle Personen mit Einwanderungsgeschichte	17	(35,0)	65,0	(64,7)	(25,0)
14524100	Hartmannsdorf b. Kirchberg	Personen z.T. mit Einwanderungsgeschichte	14	100,0	-	(35,3)	(52,9)
14524100	Hartmannsdorf b. Kirchberg	alle Personen ohne Einwanderungsgeschichte	549	74,9	24,8	61,6	32,2
14524110	Hirschfeld	alle Personen mit Einwanderungsgeschichte	3	(100,0)	-	(100,0)	-
14524110	Hirschfeld	Personen z.T. mit Einwanderungsgeschichte	14	(100,0)	-	(61,5)	(30,8)
14524110	Hirschfeld	alle Personen ohne Einwanderungsgeschichte	448	84,8	15,0	62,1	35,3
14524120	Hohenstein-Ernstthal, Stadt	alle Personen mit Einwanderungsgeschichte	208	21,6	77,4	47,1	50,5
14524120	Hohenstein-Ernstthal, Stadt	Personen z.T. mit Einwanderungsgeschichte	140	44,3	55,0	50,0	43,6
14524120	Hohenstein-Ernstthal, Stadt	alle Personen ohne Einwanderungsgeschichte	7.017	34,4	65,6	45,0	52,3

AGS	Kreisfreie Stadt Gemeinde Landkreis Land	Merkmal	Haushalte in Gebäuden mit Baujahr 2010 und später in %	Wohnfläche je Wohnung und Haushalt in m ²	Zahl der Räume je Wohnung und Haushalt	Wohneigen- tumsquote in %	Durchschnittliche monatliche Nettokaltmiete je m ² in EUR
14523340	Reichenbach im Vogtland, Stadt	alle Personen mit Einwanderungsgeschichte	(1,1)	62,0	3,5	11,0	4,67
14523340	Reichenbach im Vogtland, Stadt	Personen z.T. mit Einwanderungsgeschichte	(2,3)	85,8	4,4	38,9	4,50
14523340	Reichenbach im Vogtland, Stadt	alle Personen ohne Einwanderungsgeschichte	1,9	76,8	4,0	35,4	4,52
14523360	Rodewisch, Stadt	alle Personen mit Einwanderungsgeschichte	(2,9)	68,5	3,7	21,7	4,84
14523360	Rodewisch, Stadt	Personen z.T. mit Einwanderungsgeschichte	(4,6)	95,4	4,8	54,0	4,37
14523360	Rodewisch, Stadt	alle Personen ohne Einwanderungsgeschichte	3,8	84,5	4,3	49,9	4,69
14523365	Rosenbach/Vogtl.	alle Personen mit Einwanderungsgeschichte	-	74,3	4,0	31,6	5,16
14523365	Rosenbach/Vogtl.	Personen z.T. mit Einwanderungsgeschichte	-	110,6	5,4	80,4	4,71
14523365	Rosenbach/Vogtl.	alle Personen ohne Einwanderungsgeschichte	2,7	97,2	4,8	67,7	4,57
14523370	Schöneck/Vogtl., Stadt	alle Personen mit Einwanderungsgeschichte	-	78,3	3,8	34,5	5,00
14523370	Schöneck/Vogtl., Stadt	Personen z.T. mit Einwanderungsgeschichte	(11,5)	97,9	4,8	55,2	4,82
14523370	Schöneck/Vogtl., Stadt	alle Personen ohne Einwanderungsgeschichte	2,2	89,2	4,5	58,4	4,61
14523380	Steinberg	alle Personen mit Einwanderungsgeschichte	-	61,0	3,2	39,0	4,64
14523380	Steinberg	Personen z.T. mit Einwanderungsgeschichte	-	104,1	5,2	71,4	4,92
14523380	Steinberg	alle Personen ohne Einwanderungsgeschichte	3,0	91,9	4,5	64,9	4,51
14523410	Theuma	alle Personen mit Einwanderungsgeschichte	-	113,3	5,2	(100,0)	-
14523410	Theuma	Personen z.T. mit Einwanderungsgeschichte	(25,0)	123,5	5,7	(57,1)	(3,78)
14523410	Theuma	alle Personen ohne Einwanderungsgeschichte	5,4	104,3	4,9	80,0	4,69
14523420	Tirpersdorf	alle Personen mit Einwanderungsgeschichte	-	94,4	(3,3)	(100,0)	-
14523420	Tirpersdorf	Personen z.T. mit Einwanderungsgeschichte	-	90,4	4,5	80,0	-
14523420	Tirpersdorf	alle Personen ohne Einwanderungsgeschichte	5,9	100,6	4,9	79,6	4,26
14523430	Treuen, Stadt	alle Personen mit Einwanderungsgeschichte	-	72,8	3,4	23,8	4,65
14523430	Treuen, Stadt	Personen z.T. mit Einwanderungsgeschichte	-	94,0	4,4	53,6	4,76
14523430	Treuen, Stadt	alle Personen ohne Einwanderungsgeschichte	3,2	89,9	4,3	55,1	4,66
14523440	Triebel/Vogtl.	alle Personen mit Einwanderungsgeschichte	-	88,4	4,4	(56,3)	4,16
14523440	Triebel/Vogtl.	Personen z.T. mit Einwanderungsgeschichte	-	119,6	5,3	100,0	-
14523440	Triebel/Vogtl.	alle Personen ohne Einwanderungsgeschichte	3,4	96,3	4,9	68,9	3,84
14523450	Weischlitz	alle Personen mit Einwanderungsgeschichte	-	71,3	3,7	31,0	4,30
14523450	Weischlitz	Personen z.T. mit Einwanderungsgeschichte	(12,7)	110,9	5,3	74,5	4,16
14523450	Weischlitz	alle Personen ohne Einwanderungsgeschichte	3,2	97,0	4,6	68,1	4,22
14523460	Werda	alle Personen mit Einwanderungsgeschichte	-	101,0	5,2	(42,9)	5,60
14523460	Werda	Personen z.T. mit Einwanderungsgeschichte	(17,6)	116,7	4,9	(78,6)	5,02
14523460	Werda	alle Personen ohne Einwanderungsgeschichte	5,8	101,9	4,8	77,0	4,05
14524	Zwickau	alle Personen mit Einwanderungsgeschichte	2,8	65,2	3,2	13,6	5,27
14524	Zwickau	Personen z.T. mit Einwanderungsgeschichte	3,7	92,2	4,4	44,4	5,06
14524	Zwickau	alle Personen ohne Einwanderungsgeschichte	3,1	81,9	4,0	41,3	4,99
14524010	Bernsdorf	alle Personen mit Einwanderungsgeschichte	-	83,8	3,8	(69,2)	5,30
14524010	Bernsdorf	Personen z.T. mit Einwanderungsgeschichte	-	109,8	5,6	71,4	6,22
14524010	Bernsdorf	alle Personen ohne Einwanderungsgeschichte	5,1	100,4	4,8	75,0	4,68
14524020	Callenberg	alle Personen mit Einwanderungsgeschichte	-	61,5	3,2	(41,7)	4,07
14524020	Callenberg	Personen z.T. mit Einwanderungsgeschichte	-	128,2	5,8	74,0	4,84
14524020	Callenberg	alle Personen ohne Einwanderungsgeschichte	4,6	95,9	4,7	72,5	4,66
14524030	Crimmitschau, Stadt	alle Personen mit Einwanderungsgeschichte	2,1	65,1	3,1	14,1	4,85
14524030	Crimmitschau, Stadt	Personen z.T. mit Einwanderungsgeschichte	3,2	93,4	4,5	46,2	4,71
14524030	Crimmitschau, Stadt	alle Personen ohne Einwanderungsgeschichte	2,9	83,3	4,0	43,1	4,76
14524040	Crinitzberg	alle Personen mit Einwanderungsgeschichte	-	62,6	3,0	(23,1)	5,01
14524040	Crinitzberg	Personen z.T. mit Einwanderungsgeschichte	-	98,2	4,9	(61,5)	(3,75)
14524040	Crinitzberg	alle Personen ohne Einwanderungsgeschichte	1,8	91,7	4,5	62,8	4,49
14524050	Dennheritz	alle Personen mit Einwanderungsgeschichte	-	59,1	3,3	-	5,61
14524050	Dennheritz	Personen z.T. mit Einwanderungsgeschichte	-	118,1	5,6	(78,6)	-
14524050	Dennheritz	alle Personen ohne Einwanderungsgeschichte	6,8	102,0	4,8	73,2	4,91
14524060	Fraureuth	alle Personen mit Einwanderungsgeschichte	-	66,9	3,6	19,3	4,61
14524060	Fraureuth	Personen z.T. mit Einwanderungsgeschichte	-	90,9	4,7	63,5	4,02
14524060	Fraureuth	alle Personen ohne Einwanderungsgeschichte	4,8	87,5	4,4	51,3	4,60
14524070	Gersdorf	alle Personen mit Einwanderungsgeschichte	-	72,4	3,8	(21,1)	4,89
14524070	Gersdorf	Personen z.T. mit Einwanderungsgeschichte	(13,0)	93,7	4,3	72,0	4,07
14524070	Gersdorf	alle Personen ohne Einwanderungsgeschichte	4,3	89,1	4,4	58,0	4,71
14524080	Glauchau, Stadt	alle Personen mit Einwanderungsgeschichte	7,5	65,7	3,3	14,1	5,56
14524080	Glauchau, Stadt	Personen z.T. mit Einwanderungsgeschichte	(1,7)	87,5	4,2	43,2	4,91
14524080	Glauchau, Stadt	alle Personen ohne Einwanderungsgeschichte	2,3	80,9	4,0	39,7	5,08
14524090	Hartenstein, Stadt	alle Personen mit Einwanderungsgeschichte	-	67,9	3,3	33,3	5,24
14524090	Hartenstein, Stadt	Personen z.T. mit Einwanderungsgeschichte	-	94,1	4,6	58,7	4,87
14524090	Hartenstein, Stadt	alle Personen ohne Einwanderungsgeschichte	4,4	90,2	4,4	59,3	4,88
14524100	Hartmannsdorf b. Kirchberg	alle Personen mit Einwanderungsgeschichte	-	71,0	3,6	(42,9)	4,97
14524100	Hartmannsdorf b. Kirchberg	Personen z.T. mit Einwanderungsgeschichte	(21,4)	97,5	4,4	70,6	-
14524100	Hartmannsdorf b. Kirchberg	alle Personen ohne Einwanderungsgeschichte	6,2	95,2	4,7	73,0	4,64
14524110	Hirschfeld	alle Personen mit Einwanderungsgeschichte	-	97,2	4,8	(100,0)	-
14524110	Hirschfeld	Personen z.T. mit Einwanderungsgeschichte	-	131,9	5,5	100,0	-
14524110	Hirschfeld	alle Personen ohne Einwanderungsgeschichte	2,7	99,0	4,8	75,2	4,22
14524120	Hohenstein-Ernstthal, Stadt	alle Personen mit Einwanderungsgeschichte	(2,4)	70,4	3,5	20,2	5,00
14524120	Hohenstein-Ernstthal, Stadt	Personen z.T. mit Einwanderungsgeschichte	7,1	98,4	4,5	45,7	5,04
14524120	Hohenstein-Ernstthal, Stadt	alle Personen ohne Einwanderungsgeschichte	2,6	77,9	3,9	33,9	4,93

AGS	Kreisfreie Stadt Gemeinde Landkreis Land	Merkmal	Haushalte	Haushalte in Gebäuden mit 1 und 2 Wohnungen in %	Haushalte in Gebäuden mit 3 und mehr Wohnungen in %	Haushalte in Gebäuden mit Baujahr bis 1949 in %	Haushalte in Gebäuden mit Baujahr von 1950 bis 2009 in %
14524130	Kirchberg, Stadt	alle Personen mit Einwanderungsgeschichte	115	23,5	78,3	37,4	59,1
14524130	Kirchberg, Stadt	Personen z.T. mit Einwanderungsgeschichte	86	64,0	39,5	53,5	41,9
14524130	Kirchberg, Stadt	alle Personen ohne Einwanderungsgeschichte	3.666	53,5	46,5	55,9	39,3
14524140	Langenbernsdorf	alle Personen mit Einwanderungsgeschichte	18	(35,0)	65,0	(35,0)	65,0
14524140	Langenbernsdorf	Personen z.T. mit Einwanderungsgeschichte	32	76,5	(25,0)	37,5	50,0
14524140	Langenbernsdorf	alle Personen ohne Einwanderungsgeschichte	1.448	86,0	14,2	46,5	49,6
14524150	Langenweißbach	alle Personen mit Einwanderungsgeschichte	17	(33,3)	66,7	(30,0)	70,0
14524150	Langenweißbach	Personen z.T. mit Einwanderungsgeschichte	24	59,3	45,8	60,0	(41,7)
14524150	Langenweißbach	alle Personen ohne Einwanderungsgeschichte	1.084	68,7	31,0	54,9	42,3
14524160	Lichtenstein/Sa., Stadt	alle Personen mit Einwanderungsgeschichte	173	12,1	86,7	36,4	60,7
14524160	Lichtenstein/Sa., Stadt	Personen z.T. mit Einwanderungsgeschichte	132	43,9	59,8	48,5	48,5
14524160	Lichtenstein/Sa., Stadt	alle Personen ohne Einwanderungsgeschichte	5.680	35,9	64,1	47,6	50,4
14524170	Lichtentanne	alle Personen mit Einwanderungsgeschichte	55	30,9	63,6	45,5	38,2
14524170	Lichtentanne	Personen z.T. mit Einwanderungsgeschichte	81	65,4	29,6	44,4	43,2
14524170	Lichtentanne	alle Personen ohne Einwanderungsgeschichte	2.769	61,3	38,8	54,6	42,0
14524180	Limbach-Oberfrohna, Stadt	alle Personen mit Einwanderungsgeschichte	532	10,3	88,9	54,3	42,7
14524180	Limbach-Oberfrohna, Stadt	Personen z.T. mit Einwanderungsgeschichte	278	49,3	51,4	56,5	36,0
14524180	Limbach-Oberfrohna, Stadt	alle Personen ohne Einwanderungsgeschichte	11.015	38,5	61,5	57,3	38,4
14524190	Meerane, Stadt	alle Personen mit Einwanderungsgeschichte	290	14,1	86,9	42,1	57,2
14524190	Meerane, Stadt	Personen z.T. mit Einwanderungsgeschichte	192	39,6	59,9	55,2	43,2
14524190	Meerane, Stadt	alle Personen ohne Einwanderungsgeschichte	6.854	38,0	61,9	55,7	42,3
14524200	Mülsen	alle Personen mit Einwanderungsgeschichte	106	23,6	74,5	30,2	68,9
14524200	Mülsen	Personen z.T. mit Einwanderungsgeschichte	108	68,5	33,3	56,5	39,8
14524200	Mülsen	alle Personen ohne Einwanderungsgeschichte	4.894	63,3	36,8	48,3	48,8
14524210	Neukirchen/Pleiße	alle Personen mit Einwanderungsgeschichte	46	34,8	60,9	39,1	47,8
14524210	Neukirchen/Pleiße	Personen z.T. mit Einwanderungsgeschichte	51	54,9	43,1	56,9	27,5
14524210	Neukirchen/Pleiße	alle Personen ohne Einwanderungsgeschichte	1.809	50,4	49,4	53,2	42,0
14524220	Niederfrohna	alle Personen mit Einwanderungsgeschichte	15	(52,6)	(47,4)	(43,8)	(56,3)
14524220	Niederfrohna	Personen z.T. mit Einwanderungsgeschichte	28	86,2	(14,3)	42,9	60,0
14524220	Niederfrohna	alle Personen ohne Einwanderungsgeschichte	964	77,8	22,0	60,1	35,6
14524230	Oberlungwitz, Stadt	alle Personen mit Einwanderungsgeschichte	55	(10,9)	89,3	29,1	69,1
14524230	Oberlungwitz, Stadt	Personen z.T. mit Einwanderungsgeschichte	66	54,5	50,0	50,0	48,5
14524230	Oberlungwitz, Stadt	alle Personen ohne Einwanderungsgeschichte	2.623	51,9	48,2	53,2	43,5
14524240	Oberwiera	alle Personen mit Einwanderungsgeschichte	3	(50,0)	(50,0)	-	(100,0)
14524240	Oberwiera	Personen z.T. mit Einwanderungsgeschichte	9	(100,0)	-	(45,5)	(30,0)
14524240	Oberwiera	alle Personen ohne Einwanderungsgeschichte	434	83,4	16,8	48,6	47,0
14524250	Reinsdorf	alle Personen mit Einwanderungsgeschichte	76	21,1	82,9	50,0	46,1
14524250	Reinsdorf	Personen z.T. mit Einwanderungsgeschichte	74	64,9	35,1	52,7	43,2
14524250	Reinsdorf	alle Personen ohne Einwanderungsgeschichte	3.321	51,0	49,1	54,9	42,1
14524260	Remse	alle Personen mit Einwanderungsgeschichte	21	(14,3)	85,0	50,0	50,0
14524260	Remse	Personen z.T. mit Einwanderungsgeschichte	25	70,4	(32,0)	48,0	53,8
14524260	Remse	alle Personen ohne Einwanderungsgeschichte	733	66,0	33,7	53,1	45,2
14524270	Schönberg	alle Personen mit Einwanderungsgeschichte	4	-	-	-	-
14524270	Schönberg	Personen z.T. mit Einwanderungsgeschichte	13	(75,0)	(25,0)	(66,7)	(33,3)
14524270	Schönberg	alle Personen ohne Einwanderungsgeschichte	357	84,9	16,0	59,7	37,8
14524280	St. Egidien	alle Personen mit Einwanderungsgeschichte	23	(21,7)	77,3	54,5	(45,5)
14524280	St. Egidien	Personen z.T. mit Einwanderungsgeschichte	37	60,0	37,8	40,5	48,6
14524280	St. Egidien	alle Personen ohne Einwanderungsgeschichte	1.395	57,1	42,7	42,0	55,7
14524290	Waldenburg, Stadt	alle Personen mit Einwanderungsgeschichte	45	33,3	68,9	66,7	31,1
14524290	Waldenburg, Stadt	Personen z.T. mit Einwanderungsgeschichte	41	61,0	34,1	75,6	24,4
14524290	Waldenburg, Stadt	alle Personen ohne Einwanderungsgeschichte	1.777	63,7	36,2	54,6	41,8
14524300	Werdau, Stadt	alle Personen mit Einwanderungsgeschichte	680	12,5	87,9	60,6	37,8
14524300	Werdau, Stadt	Personen z.T. mit Einwanderungsgeschichte	321	43,9	56,4	52,6	42,7
14524300	Werdau, Stadt	alle Personen ohne Einwanderungsgeschichte	9.392	42,5	57,5	48,9	47,5
14524310	Wildenfels, Stadt	alle Personen mit Einwanderungsgeschichte	33	51,5	54,5	51,5	45,5
14524310	Wildenfels, Stadt	Personen z.T. mit Einwanderungsgeschichte	44	56,8	38,6	56,8	40,9
14524310	Wildenfels, Stadt	alle Personen ohne Einwanderungsgeschichte	1.556	70,0	30,1	56,0	41,8
14524320	Wilkau-Haßlau, Stadt	alle Personen mit Einwanderungsgeschichte	169	18,9	81,1	43,8	56,2
14524320	Wilkau-Haßlau, Stadt	Personen z.T. mit Einwanderungsgeschichte	107	35,5	62,6	45,8	50,5
14524320	Wilkau-Haßlau, Stadt	alle Personen ohne Einwanderungsgeschichte	4.681	31,6	68,3	47,2	49,9
14524330	Zwickau, Stadt, Hochschulstadt	alle Personen mit Einwanderungsgeschichte	3.410	6,2	93,8	44,6	52,9
14524330	Zwickau, Stadt, Hochschulstadt	Personen z.T. mit Einwanderungsgeschichte	1.421	25,1	75,0	46,4	50,5
14524330	Zwickau, Stadt, Hochschulstadt	alle Personen ohne Einwanderungsgeschichte	41.952	21,8	78,2	43,2	54,0
14625	Bautzen	alle Personen mit Einwanderungsgeschichte	5.540	18,9	81,1	31,1	66,6
14625	Bautzen	Personen z.T. mit Einwanderungsgeschichte	4.485	58,5	41,5	41,1	54,0
14625	Bautzen	alle Personen ohne Einwanderungsgeschichte	133.157	53,0	47,0	41,0	53,9
14625010	Arnsdorf	alle Personen mit Einwanderungsgeschichte	28	50,0	57,1	51,6	(35,7)
14625010	Arnsdorf	Personen z.T. mit Einwanderungsgeschichte	61	68,9	24,6	47,5	34,4
14625010	Arnsdorf	alle Personen ohne Einwanderungsgeschichte	2.020	60,3	39,9	51,9	40,4
14625020	Bautzen, Stadt	alle Personen mit Einwanderungsgeschichte	1.302	5,8	94,3	34,4	63,7
14625020	Bautzen, Stadt	Personen z.T. mit Einwanderungsgeschichte	629	27,2	72,8	42,3	54,5
14625020	Bautzen, Stadt	alle Personen ohne Einwanderungsgeschichte	18.526	21,1	78,9	41,3	54,8

AGS	Kreisfreie Stadt Gemeinde Landkreis Land	Merkmal	Haushalte in Gebäuden mit Baujahr 2010 und später in %	Wohnfläche je Wohnung und Haushalt in m ²	Zahl der Räume je Wohnung und Haushalt	Wohneigen- tumsquote in %	Durchschnittliche monatliche Nettokaltmiete je m ² in EUR
14524130	Kirchberg, Stadt	alle Personen mit Einwanderungsgeschichte	(4,3)	64,5	3,2	20,0	4,60
14524130	Kirchberg, Stadt	Personen z.T. mit Einwanderungsgeschichte	(5,8)	92,2	4,5	53,5	5,15
14524130	Kirchberg, Stadt	alle Personen ohne Einwanderungsgeschichte	4,9	86,5	4,2	53,2	4,68
14524140	Langenbernsdorf	alle Personen mit Einwanderungsgeschichte	-	62,7	3,4	(22,2)	3,87
14524140	Langenbernsdorf	Personen z.T. mit Einwanderungsgeschichte	-	124,2	5,7	83,3	4,22
14524140	Langenbernsdorf	alle Personen ohne Einwanderungsgeschichte	3,9	103,6	4,9	78,5	4,59
14524150	Langenweißbach	alle Personen mit Einwanderungsgeschichte	-	60,5	2,7	(17,6)	4,16
14524150	Langenweißbach	Personen z.T. mit Einwanderungsgeschichte	-	85,5	4,0	(41,7)	4,51
14524150	Langenweißbach	alle Personen ohne Einwanderungsgeschichte	2,5	93,6	4,5	65,7	4,73
14524160	Lichtenstein/Sa., Stadt	alle Personen mit Einwanderungsgeschichte	(2,3)	61,3	3,2	14,5	4,93
14524160	Lichtenstein/Sa., Stadt	Personen z.T. mit Einwanderungsgeschichte	(3,8)	89,2	4,4	47,0	4,61
14524160	Lichtenstein/Sa., Stadt	alle Personen ohne Einwanderungsgeschichte	2,0	77,6	4,0	37,1	4,72
14524170	Lichtentanne	alle Personen mit Einwanderungsgeschichte	(7,3)	70,6	3,6	30,9	5,65
14524170	Lichtentanne	Personen z.T. mit Einwanderungsgeschichte	(8,6)	107,5	4,8	64,2	4,51
14524170	Lichtentanne	alle Personen ohne Einwanderungsgeschichte	3,5	93,8	4,4	58,9	4,88
14524180	Limbach-Oberfrohna, Stadt	alle Personen mit Einwanderungsgeschichte	2,6	68,1	3,5	14,1	4,97
14524180	Limbach-Oberfrohna, Stadt	Personen z.T. mit Einwanderungsgeschichte	7,6	100,8	4,7	47,5	4,96
14524180	Limbach-Oberfrohna, Stadt	alle Personen ohne Einwanderungsgeschichte	4,3	82,4	4,0	39,5	5,06
14524190	Meerane, Stadt	alle Personen mit Einwanderungsgeschichte	-	61,4	3,1	12,4	5,10
14524190	Meerane, Stadt	Personen z.T. mit Einwanderungsgeschichte	-	88,1	4,3	39,6	4,96
14524190	Meerane, Stadt	alle Personen ohne Einwanderungsgeschichte	2,1	78,0	3,9	37,7	4,89
14524200	Mülsen	alle Personen mit Einwanderungsgeschichte	-	69,1	3,4	37,7	5,03
14524200	Mülsen	Personen z.T. mit Einwanderungsgeschichte	(2,8)	98,8	4,9	77,8	5,06
14524200	Mülsen	alle Personen ohne Einwanderungsgeschichte	3,0	89,7	4,4	65,8	4,79
14524210	Neukirchen/Pleiße	alle Personen mit Einwanderungsgeschichte	(15,2)	81,5	3,7	34,8	5,61
14524210	Neukirchen/Pleiße	Personen z.T. mit Einwanderungsgeschichte	(9,8)	88,5	4,3	62,7	5,92
14524210	Neukirchen/Pleiße	alle Personen ohne Einwanderungsgeschichte	4,8	86,7	4,3	52,7	4,82
14524220	Niederfrohna	alle Personen mit Einwanderungsgeschichte	-	75,6	4,3	(46,2)	4,61
14524220	Niederfrohna	Personen z.T. mit Einwanderungsgeschichte	-	98,8	5,0	73,1	4,09
14524220	Niederfrohna	alle Personen ohne Einwanderungsgeschichte	4,5	100,1	4,8	70,1	4,63
14524230	Oberlungwitz, Stadt	alle Personen mit Einwanderungsgeschichte	-	63,0	3,3	(7,3)	4,89
14524230	Oberlungwitz, Stadt	Personen z.T. mit Einwanderungsgeschichte	-	93,5	4,7	53,0	4,58
14524230	Oberlungwitz, Stadt	alle Personen ohne Einwanderungsgeschichte	3,4	87,3	4,3	50,9	4,86
14524240	Oberwiera	alle Personen mit Einwanderungsgeschichte	-	70,6	3,2	-	4,49
14524240	Oberwiera	Personen z.T. mit Einwanderungsgeschichte	-	123,1	5,7	(100,0)	-
14524240	Oberwiera	alle Personen ohne Einwanderungsgeschichte	4,8	105,9	5,1	75,6	4,70
14524250	Reinsdorf	alle Personen mit Einwanderungsgeschichte	(3,9)	72,0	3,8	23,7	5,01
14524250	Reinsdorf	Personen z.T. mit Einwanderungsgeschichte	(4,1)	107,0	5,1	70,3	4,84
14524250	Reinsdorf	alle Personen ohne Einwanderungsgeschichte	3,1	88,9	4,4	54,6	4,96
14524260	Remse	alle Personen mit Einwanderungsgeschichte	-	58,6	3,1	(14,3)	4,73
14524260	Remse	Personen z.T. mit Einwanderungsgeschichte	-	123,0	4,9	67,9	4,36
14524260	Remse	alle Personen ohne Einwanderungsgeschichte	1,8	92,4	4,5	65,3	4,73
14524270	Schönberg	alle Personen mit Einwanderungsgeschichte	-	86,2	5,3	-	-
14524270	Schönberg	Personen z.T. mit Einwanderungsgeschichte	-	114,3	5,8	(78,6)	(4,79)
14524270	Schönberg	alle Personen ohne Einwanderungsgeschichte	3,9	103,8	5,1	79,0	4,19
14524280	St. Egidien	alle Personen mit Einwanderungsgeschichte	-	65,0	3,5	(17,4)	4,52
14524280	St. Egidien	Personen z.T. mit Einwanderungsgeschichte	-	100,0	4,9	60,0	4,41
14524280	St. Egidien	alle Personen ohne Einwanderungsgeschichte	1,9	90,7	4,5	53,0	4,56
14524290	Waldenburg, Stadt	alle Personen mit Einwanderungsgeschichte	(6,7)	75,1	3,5	28,9	5,73
14524290	Waldenburg, Stadt	Personen z.T. mit Einwanderungsgeschichte	-	109,5	4,8	65,9	5,15
14524290	Waldenburg, Stadt	alle Personen ohne Einwanderungsgeschichte	3,7	92,2	4,4	58,8	4,95
14524300	Werdau, Stadt	alle Personen mit Einwanderungsgeschichte	2,4	67,8	3,4	14,7	4,77
14524300	Werdau, Stadt	Personen z.T. mit Einwanderungsgeschichte	4,4	89,3	4,3	45,8	4,55
14524300	Werdau, Stadt	alle Personen ohne Einwanderungsgeschichte	3,6	82,6	4,0	43,1	4,70
14524310	Wildenfels, Stadt	alle Personen mit Einwanderungsgeschichte	-	80,7	4,2	42,4	4,97
14524310	Wildenfels, Stadt	Personen z.T. mit Einwanderungsgeschichte	-	111,9	5,1	59,1	4,71
14524310	Wildenfels, Stadt	alle Personen ohne Einwanderungsgeschichte	2,2	93,0	4,6	67,5	4,79
14524320	Wilkau-Haßlau, Stadt	alle Personen mit Einwanderungsgeschichte	-	66,9	3,3	16,6	4,93
14524320	Wilkau-Haßlau, Stadt	Personen z.T. mit Einwanderungsgeschichte	-	88,8	4,3	40,2	5,04
14524320	Wilkau-Haßlau, Stadt	alle Personen ohne Einwanderungsgeschichte	2,7	78,2	3,8	34,7	5,09
14524330	Zwickau, Stadt, Hochschulstadt	alle Personen mit Einwanderungsgeschichte	2,5	63,2	3,0	8,8	5,56
14524330	Zwickau, Stadt, Hochschulstadt	Personen z.T. mit Einwanderungsgeschichte	3,4	85,3	4,1	29,1	5,36
14524330	Zwickau, Stadt, Hochschulstadt	alle Personen ohne Einwanderungsgeschichte	2,8	74,5	3,6	25,7	5,19
14625	Bautzen	alle Personen mit Einwanderungsgeschichte	2,3	66,8	3,4	16,9	5,29
14625	Bautzen	Personen z.T. mit Einwanderungsgeschichte	4,7	99,6	4,8	54,8	5,08
14625	Bautzen	alle Personen ohne Einwanderungsgeschichte	5,0	89,5	4,4	49,8	5,14
14625010	Arnsdorf	alle Personen mit Einwanderungsgeschichte	-	94,4	4,1	42,9	5,28
14625010	Arnsdorf	Personen z.T. mit Einwanderungsgeschichte	(8,2)	117,0	5,2	67,2	5,99
14625010	Arnsdorf	alle Personen ohne Einwanderungsgeschichte	7,8	94,6	4,5	55,5	5,18
14625020	Bautzen, Stadt	alle Personen mit Einwanderungsgeschichte	1,8	62,6	3,2	5,8	5,22
14625020	Bautzen, Stadt	Personen z.T. mit Einwanderungsgeschichte	3,2	87,0	4,0	26,6	5,22
14625020	Bautzen, Stadt	alle Personen ohne Einwanderungsgeschichte	4,0	75,7	3,6	21,5	5,28

AGS	Kreisfreie Stadt Gemeinde Landkreis Land	Merkmal	Haushalte	Haushalte in Gebäuden mit 1 und 2 Wohnungen in %	Haushalte in Gebäuden mit 3 und mehr Wohnungen in %	Haushalte in Gebäuden mit Baujahr bis 1949 in %	Haushalte in Gebäuden mit Baujahr von 1950 bis 2009 in %
14625030	Bernsdorf, Stadt	alle Personen mit Einwanderungsgeschichte	159	18,9	79,9	27,0	67,3
14625030	Bernsdorf, Stadt	Personen z.T. mit Einwanderungsgeschichte	90	66,7	31,1	48,9	47,8
14625030	Bernsdorf, Stadt	alle Personen ohne Einwanderungsgeschichte	2.940	59,8	40,3	41,0	55,5
14625040	Bischofswerda, Stadt	alle Personen mit Einwanderungsgeschichte	365	12,9	87,9	39,5	59,2
14625040	Bischofswerda, Stadt	Personen z.T. mit Einwanderungsgeschichte	170	43,5	54,7	41,2	51,8
14625040	Bischofswerda, Stadt	alle Personen ohne Einwanderungsgeschichte	4.897	39,2	60,7	46,3	50,1
14625060	Burkau	alle Personen mit Einwanderungsgeschichte	21	72,2	(27,8)	(23,5)	(50,0)
14625060	Burkau	Personen z.T. mit Einwanderungsgeschichte	36	87,2	(13,9)	47,2	63,9
14625060	Burkau	alle Personen ohne Einwanderungsgeschichte	1.060	85,5	14,4	49,2	41,3
14625080	Crostitzwitz	alle Personen mit Einwanderungsgeschichte	-	-	-	-	(100,0)
14625080	Crostitzwitz	Personen z.T. mit Einwanderungsgeschichte	15	100,0	-	(50,0)	(41,2)
14625080	Crostitzwitz	alle Personen ohne Einwanderungsgeschichte	342	95,6	4,7	31,9	58,2
14625090	Cunewalde	alle Personen mit Einwanderungsgeschichte	41	31,7	65,9	31,7	63,4
14625090	Cunewalde	Personen z.T. mit Einwanderungsgeschichte	49	63,3	30,6	44,9	46,9
14625090	Cunewalde	alle Personen ohne Einwanderungsgeschichte	2.130	64,6	35,6	44,8	52,0
14625100	Demitz-Thumitz	alle Personen mit Einwanderungsgeschichte	28	(35,7)	63,0	55,6	42,9
14625100	Demitz-Thumitz	Personen z.T. mit Einwanderungsgeschichte	45	70,5	28,9	48,9	48,9
14625100	Demitz-Thumitz	alle Personen ohne Einwanderungsgeschichte	1.187	62,3	37,6	52,4	42,4
14625110	Doberschau-Gaußig	alle Personen mit Einwanderungsgeschichte	42	42,9	52,4	52,4	45,2
14625110	Doberschau-Gaußig	Personen z.T. mit Einwanderungsgeschichte	64	82,1	18,8	45,3	50,0
14625110	Doberschau-Gaußig	alle Personen ohne Einwanderungsgeschichte	1.723	70,5	29,3	47,4	45,3
14625120	Elsterheide	alle Personen mit Einwanderungsgeschichte	28	(21,4)	80,0	(17,9)	81,5
14625120	Elsterheide	Personen z.T. mit Einwanderungsgeschichte	46	87,5	(13,0)	41,3	56,5
14625120	Elsterheide	alle Personen ohne Einwanderungsgeschichte	1.384	87,3	12,9	34,0	57,6
14625130	Elstra, Stadt	alle Personen mit Einwanderungsgeschichte	24	(25,0)	72,7	68,0	(33,3)
14625130	Elstra, Stadt	Personen z.T. mit Einwanderungsgeschichte	26	85,7	(15,4)	52,0	46,2
14625130	Elstra, Stadt	alle Personen ohne Einwanderungsgeschichte	1.145	76,9	23,3	47,0	47,1
14625140	Frankenthal	alle Personen mit Einwanderungsgeschichte	5	(57,1)	(42,9)	(100,0)	-
14625140	Frankenthal	Personen z.T. mit Einwanderungsgeschichte	12	(72,7)	(27,3)	(50,0)	(50,0)
14625140	Frankenthal	alle Personen ohne Einwanderungsgeschichte	369	87,5	13,0	67,5	30,1
14625150	Göda	alle Personen mit Einwanderungsgeschichte	23	65,4	(39,1)	48,0	56,0
14625150	Göda	Personen z.T. mit Einwanderungsgeschichte	47	84,4	(14,9)	48,9	44,7
14625150	Göda	alle Personen ohne Einwanderungsgeschichte	1.249	80,4	19,9	44,1	50,7
14625160	Großdubrau	alle Personen mit Einwanderungsgeschichte	36	63,9	38,9	52,8	38,9
14625160	Großdubrau	Personen z.T. mit Einwanderungsgeschichte	50	92,3	(8,0)	54,0	38,0
14625160	Großdubrau	alle Personen ohne Einwanderungsgeschichte	1.767	72,7	27,1	43,7	50,8
14625170	Großharthau	alle Personen mit Einwanderungsgeschichte	21	47,8	52,2	83,3	(19,0)
14625170	Großharthau	Personen z.T. mit Einwanderungsgeschichte	33	82,8	(15,2)	56,7	(21,2)
14625170	Großharthau	alle Personen ohne Einwanderungsgeschichte	1.238	80,7	19,4	57,7	33,8
14625180	Großnaundorf	alle Personen mit Einwanderungsgeschichte	8	(100,0)	-	(100,0)	-
14625180	Großnaundorf	Personen z.T. mit Einwanderungsgeschichte	16	(66,7)	(33,3)	(41,7)	(50,0)
14625180	Großnaundorf	alle Personen ohne Einwanderungsgeschichte	377	89,1	11,4	64,2	33,7
14625190	Großpostwitz/O.L.	alle Personen mit Einwanderungsgeschichte	29	(34,5)	60,0	53,1	41,4
14625190	Großpostwitz/O.L.	Personen z.T. mit Einwanderungsgeschichte	44	80,0	(20,5)	56,8	40,9
14625190	Großpostwitz/O.L.	alle Personen ohne Einwanderungsgeschichte	1.228	65,1	34,7	57,0	38,2
14625200	Großröhrsdorf, Stadt	alle Personen mit Einwanderungsgeschichte	174	17,8	83,9	48,9	50,6
14625200	Großröhrsdorf, Stadt	Personen z.T. mit Einwanderungsgeschichte	105	65,7	31,4	59,0	26,7
14625200	Großröhrsdorf, Stadt	alle Personen ohne Einwanderungsgeschichte	4.107	60,2	39,8	58,4	36,7
14625220	Haselbachtal	alle Personen mit Einwanderungsgeschichte	20	(47,1)	(52,9)	(35,3)	(64,7)
14625220	Haselbachtal	Personen z.T. mit Einwanderungsgeschichte	50	80,0	(18,0)	52,0	36,0
14625220	Haselbachtal	alle Personen ohne Einwanderungsgeschichte	1.655	81,8	18,3	50,2	44,4
14625230	Hochkirch	alle Personen mit Einwanderungsgeschichte	26	68,2	(26,9)	52,2	(43,5)
14625230	Hochkirch	Personen z.T. mit Einwanderungsgeschichte	38	100,0	-	57,9	36,8
14625230	Hochkirch	alle Personen ohne Einwanderungsgeschichte	879	87,6	12,2	51,2	41,8
14625240	Hoyerswerda, Stadt	alle Personen mit Einwanderungsgeschichte	813	5,8	94,6	3,2	95,2
14625240	Hoyerswerda, Stadt	Personen z.T. mit Einwanderungsgeschichte	593	29,7	70,0	11,6	85,0
14625240	Hoyerswerda, Stadt	alle Personen ohne Einwanderungsgeschichte	16.100	20,8	79,2	12,0	84,6
14625250	Kamenz, Stadt	alle Personen mit Einwanderungsgeschichte	598	9,0	91,0	23,9	74,6
14625250	Kamenz, Stadt	Personen z.T. mit Einwanderungsgeschichte	268	42,5	58,2	42,2	54,9
14625250	Kamenz, Stadt	alle Personen ohne Einwanderungsgeschichte	7.485	41,0	59,0	39,8	56,3
14625270	Königsbrück, Stadt	alle Personen mit Einwanderungsgeschichte	83	18,1	81,9	31,3	60,2
14625270	Königsbrück, Stadt	Personen z.T. mit Einwanderungsgeschichte	69	71,0	31,9	49,3	39,1
14625270	Königsbrück, Stadt	alle Personen ohne Einwanderungsgeschichte	2.141	51,9	48,0	48,0	43,4
14625280	Königswartha	alle Personen mit Einwanderungsgeschichte	74	18,9	79,7	13,5	85,5
14625280	Königswartha	Personen z.T. mit Einwanderungsgeschichte	46	69,6	32,6	32,6	65,2
14625280	Königswartha	alle Personen ohne Einwanderungsgeschichte	1.463	61,0	39,0	29,7	65,9
14625290	Kubschütz	alle Personen mit Einwanderungsgeschichte	13	(75,0)	(25,0)	(46,7)	(46,7)
14625290	Kubschütz	Personen z.T. mit Einwanderungsgeschichte	36	73,7	27,8	52,8	41,7
14625290	Kubschütz	alle Personen ohne Einwanderungsgeschichte	1.037	83,8	16,1	47,1	45,9
14625300	Laußnitz	alle Personen mit Einwanderungsgeschichte	12	(50,0)	(50,0)	(58,3)	(41,7)
14625300	Laußnitz	Personen z.T. mit Einwanderungsgeschichte	29	90,3	(10,3)	53,3	(34,5)
14625300	Laußnitz	alle Personen ohne Einwanderungsgeschichte	771	86,1	13,7	50,2	44,0

AGS	Kreisfreie Stadt Gemeinde Landkreis Land	Merkmal	Haushalte in Gebäuden mit Baujahr 2010 und später in %	Wohnfläche je Wohnung und Haushalt in m ²	Zahl der Räume je Wohnung und Haushalt	Wohneigen- tumsquote in %	Durchschnittliche monatliche Nettokaltmiete je m ² in EUR
14625030	Bernsdorf, Stadt	alle Personen mit Einwanderungsgeschichte	6,3	63,4	3,6	25,8	5,13
14625030	Bernsdorf, Stadt	Personen z.T. mit Einwanderungsgeschichte	(3,3)	108,6	5,2	70,0	4,78
14625030	Bernsdorf, Stadt	alle Personen ohne Einwanderungsgeschichte	3,6	90,1	4,5	62,2	5,10
14625040	Bischofswerda, Stadt	alle Personen mit Einwanderungsgeschichte	(2,5)	62,5	3,4	11,0	5,36
14625040	Bischofswerda, Stadt	Personen z.T. mit Einwanderungsgeschichte	(4,7)	90,1	4,5	40,6	5,09
14625040	Bischofswerda, Stadt	alle Personen ohne Einwanderungsgeschichte	3,6	80,0	4,0	37,1	5,35
14625060	Burkau	alle Personen mit Einwanderungsgeschichte	(14,3)	112,5	4,7	(52,6)	4,66
14625060	Burkau	Personen z.T. mit Einwanderungsgeschichte	(8,3)	101,8	4,6	66,7	3,96
14625060	Burkau	alle Personen ohne Einwanderungsgeschichte	9,5	109,1	5,1	78,5	4,63
14625080	Crostitzwitz	alle Personen mit Einwanderungsgeschichte	-	-	-	-	-
14625080	Crostitzwitz	Personen z.T. mit Einwanderungsgeschichte	(20,0)	122,0	6,1	72,2	-
14625080	Crostitzwitz	alle Personen ohne Einwanderungsgeschichte	8,8	125,8	6,0	86,5	4,78
14625090	Cunewalde	alle Personen mit Einwanderungsgeschichte	-	72,4	3,8	24,4	4,32
14625090	Cunewalde	Personen z.T. mit Einwanderungsgeschichte	(6,1)	100,7	4,8	57,1	4,15
14625090	Cunewalde	alle Personen ohne Einwanderungsgeschichte	3,3	91,3	4,6	60,6	4,20
14625100	Demitz-Thumitz	alle Personen mit Einwanderungsgeschichte	-	81,9	3,9	(35,7)	5,31
14625100	Demitz-Thumitz	Personen z.T. mit Einwanderungsgeschichte	-	98,2	4,9	64,4	4,90
14625100	Demitz-Thumitz	alle Personen ohne Einwanderungsgeschichte	5,2	91,7	4,7	55,8	4,67
14625110	Doberschau-Gaußig	alle Personen mit Einwanderungsgeschichte	-	67,6	3,6	31,0	4,66
14625110	Doberschau-Gaußig	Personen z.T. mit Einwanderungsgeschichte	(7,8)	118,3	5,5	75,0	5,34
14625110	Doberschau-Gaußig	alle Personen ohne Einwanderungsgeschichte	7,4	100,5	4,8	67,3	5,04
14625120	Elsterheide	alle Personen mit Einwanderungsgeschichte	-	64,1	3,0	(28,6)	5,42
14625120	Elsterheide	Personen z.T. mit Einwanderungsgeschichte	-	118,5	5,5	84,4	5,97
14625120	Elsterheide	alle Personen ohne Einwanderungsgeschichte	8,5	118,2	5,3	82,0	5,25
14625130	Elstra, Stadt	alle Personen mit Einwanderungsgeschichte	-	76,6	3,7	(20,8)	4,97
14625130	Elstra, Stadt	Personen z.T. mit Einwanderungsgeschichte	(11,5)	99,6	4,8	76,0	4,26
14625130	Elstra, Stadt	alle Personen ohne Einwanderungsgeschichte	6,0	98,8	4,8	69,9	4,68
14625140	Frankenthal	alle Personen mit Einwanderungsgeschichte	-	71,7	3,0	(50,0)	(3,60)
14625140	Frankenthal	Personen z.T. mit Einwanderungsgeschichte	-	113,1	5,0	(68,8)	5,03
14625140	Frankenthal	alle Personen ohne Einwanderungsgeschichte	(2,2)	101,9	4,9	79,4	4,72
14625150	Göda	alle Personen mit Einwanderungsgeschichte	-	92,8	4,2	71,4	4,42
14625150	Göda	Personen z.T. mit Einwanderungsgeschichte	-	118,9	5,7	80,4	5,16
14625150	Göda	alle Personen ohne Einwanderungsgeschichte	5,1	104,8	4,9	74,1	4,82
14625160	Großdubrau	alle Personen mit Einwanderungsgeschichte	-	83,6	4,0	55,6	5,14
14625160	Großdubrau	Personen z.T. mit Einwanderungsgeschichte	(10,0)	122,3	6,0	82,7	4,22
14625160	Großdubrau	alle Personen ohne Einwanderungsgeschichte	5,4	98,8	4,8	67,7	4,72
14625170	Großharthau	alle Personen mit Einwanderungsgeschichte	(14,3)	88,0	4,7	60,9	4,91
14625170	Großharthau	Personen z.T. mit Einwanderungsgeschichte	(15,2)	105,7	4,9	63,3	5,40
14625170	Großharthau	alle Personen ohne Einwanderungsgeschichte	8,5	102,2	4,9	71,2	5,10
14625180	Großnaundorf	alle Personen mit Einwanderungsgeschichte	-	116,2	5,6	(42,9)	(3,55)
14625180	Großnaundorf	Personen z.T. mit Einwanderungsgeschichte	-	136,3	5,8	(66,7)	3,54
14625180	Großnaundorf	alle Personen ohne Einwanderungsgeschichte	4,2	110,7	5,1	82,5	4,97
14625190	Großpostwitz/O.L.	alle Personen mit Einwanderungsgeschichte	-	79,0	3,8	48,3	4,94
14625190	Großpostwitz/O.L.	Personen z.T. mit Einwanderungsgeschichte	-	112,2	5,2	63,6	4,29
14625190	Großpostwitz/O.L.	alle Personen ohne Einwanderungsgeschichte	5,4	96,3	4,6	60,9	4,97
14625200	Großröhrsdorf, Stadt	alle Personen mit Einwanderungsgeschichte	(3,4)	69,7	3,5	15,5	5,50
14625200	Großröhrsdorf, Stadt	Personen z.T. mit Einwanderungsgeschichte	(6,7)	114,5	5,1	62,9	5,57
14625200	Großröhrsdorf, Stadt	alle Personen ohne Einwanderungsgeschichte	4,9	92,7	4,4	55,4	5,29
14625220	Haselbachtal	alle Personen mit Einwanderungsgeschichte	-	83,9	3,8	(58,8)	5,49
14625220	Haselbachtal	Personen z.T. mit Einwanderungsgeschichte	-	117,8	5,6	60,0	4,85
14625220	Haselbachtal	alle Personen ohne Einwanderungsgeschichte	5,4	102,4	5,0	74,5	5,03
14625230	Hochkirch	alle Personen mit Einwanderungsgeschichte	(11,5)	97,4	4,7	(43,5)	4,92
14625230	Hochkirch	Personen z.T. mit Einwanderungsgeschichte	-	119,3	5,8	91,7	-
14625230	Hochkirch	alle Personen ohne Einwanderungsgeschichte	7,1	112,5	5,3	80,1	4,25
14625240	Hoyerswerda, Stadt	alle Personen mit Einwanderungsgeschichte	2,1	61,1	3,5	6,3	5,10
14625240	Hoyerswerda, Stadt	Personen z.T. mit Einwanderungsgeschichte	3,5	83,1	4,3	29,3	4,84
14625240	Hoyerswerda, Stadt	alle Personen ohne Einwanderungsgeschichte	3,5	72,7	3,9	21,2	4,87
14625250	Kamenz, Stadt	alle Personen mit Einwanderungsgeschichte	(1,5)	61,1	3,1	8,0	5,52
14625250	Kamenz, Stadt	Personen z.T. mit Einwanderungsgeschichte	(3,4)	91,8	4,3	41,4	5,34
14625250	Kamenz, Stadt	alle Personen ohne Einwanderungsgeschichte	3,9	84,1	4,1	40,2	5,29
14625270	Königsbrück, Stadt	alle Personen mit Einwanderungsgeschichte	(7,2)	64,9	2,9	13,3	5,62
14625270	Königsbrück, Stadt	Personen z.T. mit Einwanderungsgeschichte	(13,0)	103,4	4,6	65,2	5,43
14625270	Königsbrück, Stadt	alle Personen ohne Einwanderungsgeschichte	8,7	88,4	4,1	50,5	5,33
14625280	Königswartha	alle Personen mit Einwanderungsgeschichte	(4,1)	76,9	4,1	24,3	3,77
14625280	Königswartha	Personen z.T. mit Einwanderungsgeschichte	(6,5)	97,1	5,0	65,2	4,54
14625280	Königswartha	alle Personen ohne Einwanderungsgeschichte	4,3	96,4	4,6	57,8	3,92
14625290	Kubschütz	alle Personen mit Einwanderungsgeschichte	-	101,2	4,4	(60,0)	4,54
14625290	Kubschütz	Personen z.T. mit Einwanderungsgeschichte	(8,3)	112,8	5,0	62,5	4,37
14625290	Kubschütz	alle Personen ohne Einwanderungsgeschichte	6,6	107,9	5,1	76,1	4,51
14625300	Laußnitz	alle Personen mit Einwanderungsgeschichte	-	93,4	4,8	(100,0)	-
14625300	Laußnitz	Personen z.T. mit Einwanderungsgeschichte	(10,3)	111,1	5,4	71,9	(4,00)
14625300	Laußnitz	alle Personen ohne Einwanderungsgeschichte	5,4	105,3	5,1	78,3	4,77

AGS	Kreisfreie Stadt Gemeinde Landkreis Land	Merkmal	Haushalte	Haushalte in Gebäuden mit 1 und 2 Wohnungen in %	Haushalte in Gebäuden mit 3 und mehr Wohnungen in %	Haushalte in Gebäuden mit Baujahr bis 1949 in %	Haushalte in Gebäuden mit Baujahr von 1950 bis 2009 in %
14625310	Lauta, Stadt	alle Personen mit Einwanderungsgeschichte	112	32,1	69,6	44,6	55,4
14625310	Lauta, Stadt	Personen z.T. mit Einwanderungsgeschichte	108	60,2	38,0	50,9	46,3
14625310	Lauta, Stadt	alle Personen ohne Einwanderungsgeschichte	3.992	56,8	43,1	54,4	43,2
14625320	Lichtenberg	alle Personen mit Einwanderungsgeschichte	12	(50,0)	(50,0)	(53,8)	(46,2)
14625320	Lichtenberg	Personen z.T. mit Einwanderungsgeschichte	16	73,7	(26,3)	(53,3)	(30,0)
14625320	Lichtenberg	alle Personen ohne Einwanderungsgeschichte	685	77,7	22,6	54,6	39,0
14625330	Lohsa	alle Personen mit Einwanderungsgeschichte	30	46,7	53,3	(20,0)	82,1
14625330	Lohsa	Personen z.T. mit Einwanderungsgeschichte	76	78,9	25,0	26,3	69,7
14625330	Lohsa	alle Personen ohne Einwanderungsgeschichte	2.252	75,0	24,9	28,4	67,5
14625340	Malschwitz	alle Personen mit Einwanderungsgeschichte	55	56,4	49,1	43,6	61,8
14625340	Malschwitz	Personen z.T. mit Einwanderungsgeschichte	59	87,1	(13,6)	44,1	40,7
14625340	Malschwitz	alle Personen ohne Einwanderungsgeschichte	1.940	84,0	16,0	47,1	48,2
14625350	Nebelschütz	alle Personen mit Einwanderungsgeschichte	4	-	-	(50,0)	(50,0)
14625350	Nebelschütz	Personen z.T. mit Einwanderungsgeschichte	9	(100,0)	-	-	(100,0)
14625350	Nebelschütz	alle Personen ohne Einwanderungsgeschichte	434	84,3	15,0	35,7	54,6
14625360	Neschwitz	alle Personen mit Einwanderungsgeschichte	21	75,0	(28,6)	(14,3)	70,0
14625360	Neschwitz	Personen z.T. mit Einwanderungsgeschichte	51	83,3	(15,7)	43,1	47,1
14625360	Neschwitz	alle Personen ohne Einwanderungsgeschichte	1.005	82,6	17,7	40,3	53,7
14625370	Neukirch	alle Personen mit Einwanderungsgeschichte	17	(42,9)	(57,1)	(42,9)	57,1
14625370	Neukirch	Personen z.T. mit Einwanderungsgeschichte	28	88,0	(10,7)	64,0	(32,1)
14625370	Neukirch	alle Personen ohne Einwanderungsgeschichte	676	84,5	15,1	50,4	43,6
14625380	Neukirch/Lausitz	alle Personen mit Einwanderungsgeschichte	43	55,8	48,8	46,5	55,8
14625380	Neukirch/Lausitz	Personen z.T. mit Einwanderungsgeschichte	73	65,8	34,2	41,1	56,2
14625380	Neukirch/Lausitz	alle Personen ohne Einwanderungsgeschichte	2.151	64,4	35,7	49,0	47,2
14625390	Obergurig	alle Personen mit Einwanderungsgeschichte	10	(50,0)	(50,0)	(60,0)	(27,3)
14625390	Obergurig	Personen z.T. mit Einwanderungsgeschichte	40	83,8	(15,0)	42,5	45,0
14625390	Obergurig	alle Personen ohne Einwanderungsgeschichte	873	80,5	19,7	50,3	38,8
14625410	Ohorn	alle Personen mit Einwanderungsgeschichte	11	(50,0)	(50,0)	(75,0)	(25,0)
14625410	Ohorn	Personen z.T. mit Einwanderungsgeschichte	36	100,0	-	61,1	41,7
14625410	Ohorn	alle Personen ohne Einwanderungsgeschichte	979	79,8	19,9	52,9	36,5
14625420	Oßling	alle Personen mit Einwanderungsgeschichte	15	(35,7)	(64,3)	(38,5)	(61,5)
14625420	Oßling	Personen z.T. mit Einwanderungsgeschichte	32	86,2	(12,5)	40,6	56,3
14625420	Oßling	alle Personen ohne Einwanderungsgeschichte	846	83,3	16,5	47,2	47,9
14625430	Ottendorf-Okrilla	alle Personen mit Einwanderungsgeschichte	109	25,7	71,6	31,2	61,5
14625430	Ottendorf-Okrilla	Personen z.T. mit Einwanderungsgeschichte	137	75,9	21,2	30,7	56,9
14625430	Ottendorf-Okrilla	alle Personen ohne Einwanderungsgeschichte	4.319	69,6	30,3	34,8	55,4
14625440	Panschwitz-Kuckau	alle Personen mit Einwanderungsgeschichte	23	(42,9)	57,1	50,0	(45,5)
14625440	Panschwitz-Kuckau	Personen z.T. mit Einwanderungsgeschichte	29	75,8	(27,6)	48,3	48,3
14625440	Panschwitz-Kuckau	alle Personen ohne Einwanderungsgeschichte	750	78,1	21,5	38,4	56,0
14625450	Pulsnitz, Stadt	alle Personen mit Einwanderungsgeschichte	120	22,5	76,7	41,7	54,2
14625450	Pulsnitz, Stadt	Personen z.T. mit Einwanderungsgeschichte	75	62,7	33,3	56,0	38,7
14625450	Pulsnitz, Stadt	alle Personen ohne Einwanderungsgeschichte	3.409	52,9	47,1	53,4	43,8
14625460	Puschwitz	alle Personen mit Einwanderungsgeschichte	16	(46,2)	(53,8)	-	(100,0)
14625460	Puschwitz	Personen z.T. mit Einwanderungsgeschichte	25	53,8	46,2	(20,0)	81,5
14625460	Puschwitz	alle Personen ohne Einwanderungsgeschichte	311	68,5	32,2	28,0	67,8
14625470	Räckelwitz	alle Personen mit Einwanderungsgeschichte	9	(75,0)	(25,0)	(50,0)	(50,0)
14625470	Räckelwitz	Personen z.T. mit Einwanderungsgeschichte	27	83,3	(14,8)	(18,5)	79,2
14625470	Räckelwitz	alle Personen ohne Einwanderungsgeschichte	350	88,9	10,3	28,0	57,7
14625480	Radeberg, Stadt	alle Personen mit Einwanderungsgeschichte	464	12,1	88,4	27,4	70,3
14625480	Radeberg, Stadt	Personen z.T. mit Einwanderungsgeschichte	312	44,2	55,4	34,0	57,1
14625480	Radeberg, Stadt	alle Personen ohne Einwanderungsgeschichte	8.665	36,2	63,8	36,7	56,4
14625490	Radibor	alle Personen mit Einwanderungsgeschichte	21	76,0	(28,6)	(55,6)	45,8
14625490	Radibor	Personen z.T. mit Einwanderungsgeschichte	50	88,7	(12,0)	38,0	52,0
14625490	Radibor	alle Personen ohne Einwanderungsgeschichte	1.182	87,7	12,0	43,8	50,3
14625500	Ralbitz-Rosenthal	alle Personen mit Einwanderungsgeschichte	7	(100,0)	-	(30,0)	(70,0)
14625500	Ralbitz-Rosenthal	Personen z.T. mit Einwanderungsgeschichte	30	89,7	(10,0)	(30,0)	52,9
14625500	Ralbitz-Rosenthal	alle Personen ohne Einwanderungsgeschichte	580	95,0	5,3	29,8	56,0
14625510	Rammenau	alle Personen mit Einwanderungsgeschichte	12	(33,3)	(66,7)	(55,6)	(44,4)
14625510	Rammenau	Personen z.T. mit Einwanderungsgeschichte	15	(76,9)	(23,1)	(76,9)	(23,1)
14625510	Rammenau	alle Personen ohne Einwanderungsgeschichte	549	89,6	10,9	52,6	41,5
14625525	Schirgiswalde-Kirschau, Stadt	alle Personen mit Einwanderungsgeschichte	77	54,5	48,1	61,0	40,3
14625525	Schirgiswalde-Kirschau, Stadt	Personen z.T. mit Einwanderungsgeschichte	118	74,6	23,7	54,2	36,4
14625525	Schirgiswalde-Kirschau, Stadt	alle Personen ohne Einwanderungsgeschichte	2.582	70,8	29,2	62,9	34,2
14625530	Schmölln-Putzkau	alle Personen mit Einwanderungsgeschichte	14	68,4	(31,6)	68,4	(35,7)
14625530	Schmölln-Putzkau	Personen z.T. mit Einwanderungsgeschichte	42	92,7	(7,1)	64,3	31,0
14625530	Schmölln-Putzkau	alle Personen ohne Einwanderungsgeschichte	1.281	82,5	17,6	56,0	40,4
14625550	Schwepnitz	alle Personen mit Einwanderungsgeschichte	36	41,7	61,1	27,8	67,5
14625550	Schwepnitz	Personen z.T. mit Einwanderungsgeschichte	31	72,7	(29,0)	38,7	61,3
14625550	Schwepnitz	alle Personen ohne Einwanderungsgeschichte	1.080	71,8	28,1	38,3	55,7
14625560	Sohland a. d. Spree	alle Personen mit Einwanderungsgeschichte	83	54,2	49,4	54,2	43,4
14625560	Sohland a. d. Spree	Personen z.T. mit Einwanderungsgeschichte	93	84,9	15,1	69,9	26,9
14625560	Sohland a. d. Spree	alle Personen ohne Einwanderungsgeschichte	2.718	80,3	19,8	61,3	36,1

AGS	Kreisfreie Stadt Gemeinde Landkreis Land	Merkmal	Haushalte in Gebäuden mit Baujahr 2010 und später in %	Wohnfläche je Wohnung und Haushalt in m ²	Zahl der Räume je Wohnung und Haushalt	Wohneigen- tumsquote in %	Durchschnittliche monatliche Nettokaltmiete je m ² in EUR
14625310	Lauta, Stadt	alle Personen mit Einwanderungsgeschichte	(4,5)	68,8	3,6	27,7	5,88
14625310	Lauta, Stadt	Personen z.T. mit Einwanderungsgeschichte	-	87,1	4,3	52,8	4,86
14625310	Lauta, Stadt	alle Personen ohne Einwanderungsgeschichte	2,5	83,4	4,1	47,7	5,15
14625320	Lichtenberg	alle Personen mit Einwanderungsgeschichte	-	90,3	4,5	(55,6)	5,17
14625320	Lichtenberg	Personen z.T. mit Einwanderungsgeschichte	(18,8)	116,2	5,4	(64,3)	7,11
14625320	Lichtenberg	alle Personen ohne Einwanderungsgeschichte	6,3	98,4	4,6	68,6	5,35
14625330	Lohsa	alle Personen mit Einwanderungsgeschichte	-	79,4	3,9	46,7	5,18
14625330	Lohsa	Personen z.T. mit Einwanderungsgeschichte	(3,9)	107,4	5,2	80,3	5,11
14625330	Lohsa	alle Personen ohne Einwanderungsgeschichte	4,1	100,5	4,9	77,3	4,95
14625340	Malschwitz	alle Personen mit Einwanderungsgeschichte	-	92,0	3,9	49,1	5,61
14625340	Malschwitz	Personen z.T. mit Einwanderungsgeschichte	(6,8)	109,5	5,5	82,8	4,46
14625340	Malschwitz	alle Personen ohne Einwanderungsgeschichte	5,0	103,7	5,1	76,3	4,10
14625350	Nebelschütz	alle Personen mit Einwanderungsgeschichte	-	80,3	3,5	(42,9)	5,14
14625350	Nebelschütz	Personen z.T. mit Einwanderungsgeschichte	-	110,4	6,3	(100,0)	(4,42)
14625350	Nebelschütz	alle Personen ohne Einwanderungsgeschichte	9,4	120,1	5,9	79,7	4,69
14625360	Neschwitz	alle Personen mit Einwanderungsgeschichte	-	89,1	4,4	(50,0)	3,96
14625360	Neschwitz	Personen z.T. mit Einwanderungsgeschichte	(5,9)	117,1	5,9	79,6	3,82
14625360	Neschwitz	alle Personen ohne Einwanderungsgeschichte	6,4	106,7	5,0	75,0	4,39
14625370	Neukirch	alle Personen mit Einwanderungsgeschichte	-	92,1	5,6	(50,0)	5,71
14625370	Neukirch	Personen z.T. mit Einwanderungsgeschichte	-	108,4	5,2	64,0	3,83
14625370	Neukirch	alle Personen ohne Einwanderungsgeschichte	5,6	103,5	5,0	78,3	4,61
14625380	Neukirch/Lausitz	alle Personen mit Einwanderungsgeschichte	-	73,7	3,7	39,5	5,42
14625380	Neukirch/Lausitz	Personen z.T. mit Einwanderungsgeschichte	-	102,3	5,0	65,8	5,33
14625380	Neukirch/Lausitz	alle Personen ohne Einwanderungsgeschichte	3,8	93,1	4,5	57,8	4,96
14625390	Obergurig	alle Personen mit Einwanderungsgeschichte	(33,3)	83,0	3,3	(55,6)	6,05
14625390	Obergurig	Personen z.T. mit Einwanderungsgeschichte	(10,0)	121,0	5,3	85,7	4,25
14625390	Obergurig	alle Personen ohne Einwanderungsgeschichte	10,9	105,5	4,9	74,1	5,07
14625410	Ohorn	alle Personen mit Einwanderungsgeschichte	-	71,1	3,5	(38,5)	5,40
14625410	Ohorn	Personen z.T. mit Einwanderungsgeschichte	(11,1)	111,2	5,4	84,2	5,60
14625410	Ohorn	alle Personen ohne Einwanderungsgeschichte	10,5	104,2	4,8	74,3	5,17
14625420	Oßling	alle Personen mit Einwanderungsgeschichte	-	78,8	4,1	(42,9)	4,76
14625420	Oßling	Personen z.T. mit Einwanderungsgeschichte	-	110,3	5,8	77,1	5,27
14625420	Oßling	alle Personen ohne Einwanderungsgeschichte	5,3	107,5	5,2	76,5	4,90
14625430	Ottendorf-Okrilla	alle Personen mit Einwanderungsgeschichte	(3,7)	73,5	3,4	22,9	6,17
14625430	Ottendorf-Okrilla	Personen z.T. mit Einwanderungsgeschichte	8,8	107,9	4,9	69,3	5,68
14625430	Ottendorf-Okrilla	alle Personen ohne Einwanderungsgeschichte	9,7	96,6	4,5	63,9	5,74
14625440	Panschwitz-Kuckau	alle Personen mit Einwanderungsgeschichte	(13,0)	79,9	4,3	-	5,18
14625440	Panschwitz-Kuckau	Personen z.T. mit Einwanderungsgeschichte	(10,3)	119,3	5,7	84,6	-
14625440	Panschwitz-Kuckau	alle Personen ohne Einwanderungsgeschichte	5,5	111,6	5,4	75,6	4,86
14625450	Pulsnitz, Stadt	alle Personen mit Einwanderungsgeschichte	(4,2)	62,6	3,2	22,5	5,73
14625450	Pulsnitz, Stadt	Personen z.T. mit Einwanderungsgeschichte	(4,0)	99,1	4,8	53,3	5,07
14625450	Pulsnitz, Stadt	alle Personen ohne Einwanderungsgeschichte	2,8	86,6	4,2	48,2	5,62
14625460	Puschwitz	alle Personen mit Einwanderungsgeschichte	-	66,8	3,5	(53,8)	4,31
14625460	Puschwitz	Personen z.T. mit Einwanderungsgeschichte	-	113,3	5,2	69,2	4,05
14625460	Puschwitz	alle Personen ohne Einwanderungsgeschichte	4,5	96,4	4,6	69,1	4,34
14625470	Räckelwitz	alle Personen mit Einwanderungsgeschichte	-	138,1	5,8	(66,7)	5,19
14625470	Räckelwitz	Personen z.T. mit Einwanderungsgeschichte	-	120,2	5,8	84,0	4,82
14625470	Räckelwitz	alle Personen ohne Einwanderungsgeschichte	13,1	129,6	6,0	87,1	4,14
14625480	Radeberg, Stadt	alle Personen mit Einwanderungsgeschichte	3,2	60,9	3,0	8,8	5,75
14625480	Radeberg, Stadt	Personen z.T. mit Einwanderungsgeschichte	9,0	94,4	4,4	45,5	5,75
14625480	Radeberg, Stadt	alle Personen ohne Einwanderungsgeschichte	6,9	82,2	3,8	34,8	5,76
14625490	Radibor	alle Personen mit Einwanderungsgeschichte	-	83,0	4,5	(45,0)	4,53
14625490	Radibor	Personen z.T. mit Einwanderungsgeschichte	-	105,3	5,2	80,9	4,59
14625490	Radibor	alle Personen ohne Einwanderungsgeschichte	5,8	110,4	5,4	80,4	4,37
14625500	Ralbitz-Rosenthal	alle Personen mit Einwanderungsgeschichte	-	86,4	5,1	(100,0)	-
14625500	Ralbitz-Rosenthal	Personen z.T. mit Einwanderungsgeschichte	(10,0)	125,9	5,9	89,7	5,84
14625500	Ralbitz-Rosenthal	alle Personen ohne Einwanderungsgeschichte	13,4	121,9	5,9	87,6	4,51
14625510	Rammenau	alle Personen mit Einwanderungsgeschichte	-	69,2	3,2	(66,7)	6,25
14625510	Rammenau	Personen z.T. mit Einwanderungsgeschichte	-	107,4	5,5	83,3	(2,69)
14625510	Rammenau	alle Personen ohne Einwanderungsgeschichte	5,8	109,7	5,0	82,1	5,37
14625525	Schirgiswalde-Kirschau, Stadt	alle Personen mit Einwanderungsgeschichte	-	77,4	3,9	41,6	4,65
14625525	Schirgiswalde-Kirschau, Stadt	Personen z.T. mit Einwanderungsgeschichte	(4,2)	104,5	5,2	68,6	4,89
14625525	Schirgiswalde-Kirschau, Stadt	alle Personen ohne Einwanderungsgeschichte	2,9	95,2	4,7	65,0	4,67
14625530	Schmölln-Putzkau	alle Personen mit Einwanderungsgeschichte	(21,4)	97,3	4,8	(57,9)	4,09
14625530	Schmölln-Putzkau	Personen z.T. mit Einwanderungsgeschichte	(7,1)	108,8	5,1	82,5	4,29
14625530	Schmölln-Putzkau	alle Personen ohne Einwanderungsgeschichte	3,6	98,1	4,9	75,6	4,56
14625550	Schwepnitz	alle Personen mit Einwanderungsgeschichte	-	80,0	4,2	33,3	4,79
14625550	Schwepnitz	Personen z.T. mit Einwanderungsgeschichte	(9,7)	102,8	5,3	72,7	5,10
14625550	Schwepnitz	alle Personen ohne Einwanderungsgeschichte	5,6	98,1	4,9	67,6	4,69
14625560	Sohland a. d. Spree	alle Personen mit Einwanderungsgeschichte	-	73,2	3,6	44,6	4,82
14625560	Sohland a. d. Spree	Personen z.T. mit Einwanderungsgeschichte	-	105,3	5,4	77,4	4,86
14625560	Sohland a. d. Spree	alle Personen ohne Einwanderungsgeschichte	2,6	97,0	4,8	72,3	4,70

AGS	Kreisfreie Stadt Gemeinde Landkreis Land	Merkmal	Haushalte	Haushalte in Gebäuden mit 1 und 2 Wohnungen in %	Haushalte in Gebäuden mit 3 und mehr Wohnungen in %	Haushalte in Gebäuden mit Baujahr bis 1949 in %	Haushalte in Gebäuden mit Baujahr von 1950 bis 2009 in %
14625570	Spreetal	alle Personen mit Einwanderungsgeschichte	9	(62,5)	(37,5)	-	(100,0)
14625570	Spreetal	Personen z.T. mit Einwanderungsgeschichte	16	100,0	-	(28,6)	60,0
14625570	Spreetal	alle Personen ohne Einwanderungsgeschichte	803	83,3	16,9	46,6	49,4
14625580	Steina	alle Personen mit Einwanderungsgeschichte	4	(100,0)	-	(100,0)	-
14625580	Steina	Personen z.T. mit Einwanderungsgeschichte	15	100,0	-	(75,0)	(25,0)
14625580	Steina	alle Personen ohne Einwanderungsgeschichte	687	92,0	7,6	64,9	28,4
14625590	Steinigtwolmsdorf	alle Personen mit Einwanderungsgeschichte	26	67,9	(34,6)	60,7	(26,9)
14625590	Steinigtwolmsdorf	Personen z.T. mit Einwanderungsgeschichte	35	90,6	(8,6)	77,1	(20,0)
14625590	Steinigtwolmsdorf	alle Personen ohne Einwanderungsgeschichte	1.233	86,5	13,4	62,2	31,6
14625600	Wachau	alle Personen mit Einwanderungsgeschichte	33	36,4	62,5	45,5	60,6
14625600	Wachau	Personen z.T. mit Einwanderungsgeschichte	49	87,8	26,5	49,0	51,0
14625600	Wachau	alle Personen ohne Einwanderungsgeschichte	1.785	74,4	25,4	46,1	47,3
14625610	Weißenberg, Stadt	alle Personen mit Einwanderungsgeschichte	46	67,4	34,8	47,8	58,7
14625610	Weißenberg, Stadt	Personen z.T. mit Einwanderungsgeschichte	50	90,0	(10,0)	56,0	48,0
14625610	Weißenberg, Stadt	alle Personen ohne Einwanderungsgeschichte	1.201	80,3	19,9	49,5	46,5
14625630	Wilthen, Stadt	alle Personen mit Einwanderungsgeschichte	90	16,7	81,1	26,7	68,9
14625630	Wilthen, Stadt	Personen z.T. mit Einwanderungsgeschichte	86	57,0	41,9	46,5	54,7
14625630	Wilthen, Stadt	alle Personen ohne Einwanderungsgeschichte	2.309	43,0	56,9	36,6	60,5
14625640	Wittichenau, Stadt	alle Personen mit Einwanderungsgeschichte	47	55,3	34,0	38,3	44,7
14625640	Wittichenau, Stadt	Personen z.T. mit Einwanderungsgeschichte	83	81,6	19,3	47,0	56,6
14625640	Wittichenau, Stadt	alle Personen ohne Einwanderungsgeschichte	2.305	75,4	24,8	27,5	62,9
14626	Görlitz	alle Personen mit Einwanderungsgeschichte	8.619	13,5	86,5	55,4	42,6
14626	Görlitz	Personen z.T. mit Einwanderungsgeschichte	4.670	50,4	49,7	54,7	42,8
14626	Görlitz	alle Personen ohne Einwanderungsgeschichte	112.066	48,7	51,3	50,0	47,5
14626010	Bad Muskau, Stadt	alle Personen mit Einwanderungsgeschichte	221	9,5	91,9	40,7	54,3
14626010	Bad Muskau, Stadt	Personen z.T. mit Einwanderungsgeschichte	82	53,7	43,9	54,9	47,6
14626010	Bad Muskau, Stadt	alle Personen ohne Einwanderungsgeschichte	1.448	53,6	46,3	41,3	56,1
14626020	Beiersdorf	alle Personen mit Einwanderungsgeschichte	3	(100,0)	-	(100,0)	-
14626020	Beiersdorf	Personen z.T. mit Einwanderungsgeschichte	15	83,3	(20,0)	(52,6)	(47,4)
14626020	Beiersdorf	alle Personen ohne Einwanderungsgeschichte	499	89,0	10,4	56,3	39,5
14626030	Bernstadt a. d. Eigen, Stadt	alle Personen mit Einwanderungsgeschichte	66	33,3	68,2	56,1	45,5
14626030	Bernstadt a. d. Eigen, Stadt	Personen z.T. mit Einwanderungsgeschichte	46	78,8	23,9	58,7	39,1
14626030	Bernstadt a. d. Eigen, Stadt	alle Personen ohne Einwanderungsgeschichte	1.411	73,3	26,6	54,2	43,8
14626050	Bertsdorf-Hörnitz	alle Personen mit Einwanderungsgeschichte	21	83,3	(19,0)	70,8	(33,3)
14626050	Bertsdorf-Hörnitz	Personen z.T. mit Einwanderungsgeschichte	31	100,0	-	71,4	(29,0)
14626050	Bertsdorf-Hörnitz	alle Personen ohne Einwanderungsgeschichte	873	91,1	8,7	66,4	31,6
14626060	Boxberg/O.L.	alle Personen mit Einwanderungsgeschichte	35	54,3	48,6	42,9	62,9
14626060	Boxberg/O.L.	Personen z.T. mit Einwanderungsgeschichte	72	87,3	(12,5)	40,3	54,2
14626060	Boxberg/O.L.	alle Personen ohne Einwanderungsgeschichte	1.842	75,9	24,2	38,2	59,1
14626070	Dürrhennersdorf	alle Personen mit Einwanderungsgeschichte	18	(22,2)	81,0	-	100,0
14626070	Dürrhennersdorf	Personen z.T. mit Einwanderungsgeschichte	15	82,4	(20,0)	(75,0)	(25,0)
14626070	Dürrhennersdorf	alle Personen ohne Einwanderungsgeschichte	413	72,9	27,1	63,9	32,7
14626085	Ebersbach-Neugersdorf, Stadt	alle Personen mit Einwanderungsgeschichte	260	35,8	65,0	43,8	55,4
14626085	Ebersbach-Neugersdorf, Stadt	Personen z.T. mit Einwanderungsgeschichte	252	60,3	40,5	57,1	40,1
14626085	Ebersbach-Neugersdorf, Stadt	alle Personen ohne Einwanderungsgeschichte	5.464	52,2	47,8	57,2	41,0
14626100	Gablenz	alle Personen mit Einwanderungsgeschichte	5	(62,5)	(37,5)	(42,9)	(57,1)
14626100	Gablenz	Personen z.T. mit Einwanderungsgeschichte	28	100,0	-	(32,1)	70,0
14626100	Gablenz	alle Personen ohne Einwanderungsgeschichte	674	89,9	9,3	37,7	58,6
14626110	Görlitz, Stadt, Hochschulstadt	alle Personen mit Einwanderungsgeschichte	4.278	2,6	97,4	69,0	29,1
14626110	Görlitz, Stadt, Hochschulstadt	Personen z.T. mit Einwanderungsgeschichte	1.265	19,9	80,4	62,2	36,1
14626110	Görlitz, Stadt, Hochschulstadt	alle Personen ohne Einwanderungsgeschichte	24.598	17,1	82,9	50,6	47,5
14626120	Groß Düben	alle Personen mit Einwanderungsgeschichte	5	(100,0)	-	-	(100,0)
14626120	Groß Düben	Personen z.T. mit Einwanderungsgeschichte	13	(100,0)	-	(18,8)	(80,0)
14626120	Groß Düben	alle Personen ohne Einwanderungsgeschichte	426	91,3	8,2	35,0	59,2
14626140	Großschönau	alle Personen mit Einwanderungsgeschichte	76	43,4	59,2	63,2	38,2
14626140	Großschönau	Personen z.T. mit Einwanderungsgeschichte	97	72,2	28,9	74,2	26,8
14626140	Großschönau	alle Personen ohne Einwanderungsgeschichte	2.429	60,8	39,1	63,6	35,2
14626150	Großschweidnitz	alle Personen mit Einwanderungsgeschichte	15	(47,1)	(52,9)	(42,9)	(57,1)
14626150	Großschweidnitz	Personen z.T. mit Einwanderungsgeschichte	17	(56,3)	(43,8)	52,4	(47,6)
14626150	Großschweidnitz	alle Personen ohne Einwanderungsgeschichte	501	67,7	32,1	48,7	46,5
14626160	Hähnichen	alle Personen mit Einwanderungsgeschichte	4	-	-	-	-
14626160	Hähnichen	Personen z.T. mit Einwanderungsgeschichte	24	100,0	-	53,8	(41,7)
14626160	Hähnichen	alle Personen ohne Einwanderungsgeschichte	481	92,5	6,7	52,2	45,7
14626170	Hainewalde	alle Personen mit Einwanderungsgeschichte	13	(73,3)	(26,7)	(72,7)	(27,3)
14626170	Hainewalde	Personen z.T. mit Einwanderungsgeschichte	26	82,1	(19,2)	66,7	(19,2)
14626170	Hainewalde	alle Personen ohne Einwanderungsgeschichte	687	87,2	13,0	65,9	32,6
14626180	Herrnhut, Stadt	alle Personen mit Einwanderungsgeschichte	79	48,1	49,4	68,4	24,1
14626180	Herrnhut, Stadt	Personen z.T. mit Einwanderungsgeschichte	106	66,0	32,1	63,2	28,3
14626180	Herrnhut, Stadt	alle Personen ohne Einwanderungsgeschichte	2.360	74,5	25,3	63,2	33,6
14626190	Hohendubrau	alle Personen mit Einwanderungsgeschichte	5	(100,0)	-	(50,0)	(50,0)
14626190	Hohendubrau	Personen z.T. mit Einwanderungsgeschichte	23	100,0	-	56,5	47,8
14626190	Hohendubrau	alle Personen ohne Einwanderungsgeschichte	797	85,4	14,7	47,7	47,6

AGS	Kreisfreie Stadt Gemeinde Landkreis Land	Merkmal	Haushalte in Gebäuden mit Baujahr 2010 und später in %	Wohnfläche je Wohnung und Haushalt in m ²	Zahl der Räume je Wohnung und Haushalt	Wohneigen- tumsquote in %	Durchschnittliche monatliche Nettokaltmiete je m ² in EUR
14625570	Spreetal	alle Personen mit Einwanderungsgeschichte	-	86,5	4,6	(50,0)	4,81
14625570	Spreetal	Personen z.T. mit Einwanderungsgeschichte	-	107,0	4,7	63,2	-
14625570	Spreetal	alle Personen ohne Einwanderungsgeschichte	4,6	107,8	5,0	80,4	4,56
14625580	Steina	alle Personen mit Einwanderungsgeschichte	-	125,9	3,7	(100,0)	-
14625580	Steina	Personen z.T. mit Einwanderungsgeschichte	-	120,2	5,7	(68,8)	-
14625580	Steina	alle Personen ohne Einwanderungsgeschichte	6,6	111,4	5,2	84,9	5,29
14625590	Steinigtwolmsdorf	alle Personen mit Einwanderungsgeschichte	(11,5)	93,5	4,2	61,5	4,96
14625590	Steinigtwolmsdorf	Personen z.T. mit Einwanderungsgeschichte	-	110,6	5,3	75,0	4,14
14625590	Steinigtwolmsdorf	alle Personen ohne Einwanderungsgeschichte	6,2	99,2	4,8	76,2	4,48
14625600	Wachau	alle Personen mit Einwanderungsgeschichte	-	74,1	3,8	33,3	5,40
14625600	Wachau	Personen z.T. mit Einwanderungsgeschichte	(6,1)	103,2	4,9	83,7	5,51
14625600	Wachau	alle Personen ohne Einwanderungsgeschichte	6,6	98,1	4,6	69,4	5,53
14625610	Weißenberg, Stadt	alle Personen mit Einwanderungsgeschichte	(6,5)	82,3	4,3	54,3	4,70
14625610	Weißenberg, Stadt	Personen z.T. mit Einwanderungsgeschichte	-	119,4	5,6	90,0	5,11
14625610	Weißenberg, Stadt	alle Personen ohne Einwanderungsgeschichte	4,2	104,1	5,0	77,6	4,66
14625630	Wilthen, Stadt	alle Personen mit Einwanderungsgeschichte	-	65,1	2,8	15,6	4,34
14625630	Wilthen, Stadt	Personen z.T. mit Einwanderungsgeschichte	-	97,0	4,5	54,7	4,40
14625630	Wilthen, Stadt	alle Personen ohne Einwanderungsgeschichte	2,7	81,9	3,8	40,1	4,39
14625640	Wittichenau, Stadt	alle Personen mit Einwanderungsgeschichte	(8,5)	92,3	4,0	44,7	6,99
14625640	Wittichenau, Stadt	Personen z.T. mit Einwanderungsgeschichte	(3,6)	111,2	5,2	80,7	4,21
14625640	Wittichenau, Stadt	alle Personen ohne Einwanderungsgeschichte	9,7	108,6	5,0	68,4	5,56
14626	Görlitz	alle Personen mit Einwanderungsgeschichte	2,0	67,1	3,4	14,2	4,98
14626	Görlitz	Personen z.T. mit Einwanderungsgeschichte	2,5	96,8	4,6	49,4	4,65
14626	Görlitz	alle Personen ohne Einwanderungsgeschichte	2,5	86,7	4,3	45,9	4,70
14626010	Bad Muskau, Stadt	alle Personen mit Einwanderungsgeschichte	7,7	64,4	3,3	9,0	4,71
14626010	Bad Muskau, Stadt	Personen z.T. mit Einwanderungsgeschichte	-	90,9	4,2	54,9	4,65
14626010	Bad Muskau, Stadt	alle Personen ohne Einwanderungsgeschichte	2,6	89,3	4,4	49,7	4,67
14626020	Beiersdorf	alle Personen mit Einwanderungsgeschichte	-	70,5	4,3	(100,0)	-
14626020	Beiersdorf	Personen z.T. mit Einwanderungsgeschichte	-	110,2	4,8	100,0	-
14626020	Beiersdorf	alle Personen ohne Einwanderungsgeschichte	4,2	96,7	4,8	70,3	4,46
14626030	Bernstadt a. d. Eigen, Stadt	alle Personen mit Einwanderungsgeschichte	-	80,5	4,0	47,0	4,94
14626030	Bernstadt a. d. Eigen, Stadt	Personen z.T. mit Einwanderungsgeschichte	-	104,7	5,3	77,8	4,12
14626030	Bernstadt a. d. Eigen, Stadt	alle Personen ohne Einwanderungsgeschichte	1,9	97,9	4,9	72,9	4,17
14626050	Bertsdorf-Hörnitz	alle Personen mit Einwanderungsgeschichte	-	87,8	4,1	65,2	5,24
14626050	Bertsdorf-Hörnitz	Personen z.T. mit Einwanderungsgeschichte	(9,7)	117,1	5,1	100,0	-
14626050	Bertsdorf-Hörnitz	alle Personen ohne Einwanderungsgeschichte	1,5	104,0	4,9	85,0	4,21
14626060	Boxberg/O.L.	alle Personen mit Einwanderungsgeschichte	-	69,3	4,0	60,0	4,71
14626060	Boxberg/O.L.	Personen z.T. mit Einwanderungsgeschichte	(5,6)	122,8	6,1	77,8	4,72
14626060	Boxberg/O.L.	alle Personen ohne Einwanderungsgeschichte	2,7	99,7	5,1	71,2	4,62
14626070	Dürrhennersdorf	alle Personen mit Einwanderungsgeschichte	-	63,5	3,6	-	4,11
14626070	Dürrhennersdorf	Personen z.T. mit Einwanderungsgeschichte	-	114,0	5,5	82,4	-
14626070	Dürrhennersdorf	alle Personen ohne Einwanderungsgeschichte	3,4	95,3	4,6	68,8	4,99
14626085	Ebersbach-Neugersdorf, Stadt	alle Personen mit Einwanderungsgeschichte	(2,7)	71,9	3,8	26,2	4,60
14626085	Ebersbach-Neugersdorf, Stadt	Personen z.T. mit Einwanderungsgeschichte	(3,2)	93,3	4,7	56,0	4,48
14626085	Ebersbach-Neugersdorf, Stadt	alle Personen ohne Einwanderungsgeschichte	1,8	83,1	4,2	47,1	4,53
14626100	Gablenz	alle Personen mit Einwanderungsgeschichte	-	112,0	4,8	(57,1)	(4,58)
14626100	Gablenz	Personen z.T. mit Einwanderungsgeschichte	-	122,3	5,4	100,0	-
14626100	Gablenz	alle Personen ohne Einwanderungsgeschichte	3,7	111,1	5,1	81,0	4,89
14626110	Görlitz, Stadt, Hochschulstadt	alle Personen mit Einwanderungsgeschichte	1,8	65,2	3,2	6,2	4,94
14626110	Görlitz, Stadt, Hochschulstadt	Personen z.T. mit Einwanderungsgeschichte	1,9	89,1	4,1	22,7	4,77
14626110	Görlitz, Stadt, Hochschulstadt	alle Personen ohne Einwanderungsgeschichte	1,9	75,9	3,8	18,2	4,79
14626120	Groß Düben	alle Personen mit Einwanderungsgeschichte	-	87,8	4,2	(57,1)	-
14626120	Groß Düben	Personen z.T. mit Einwanderungsgeschichte	-	118,0	4,8	(100,0)	-
14626120	Groß Düben	alle Personen ohne Einwanderungsgeschichte	5,4	117,6	5,4	85,9	4,94
14626140	Großschönau	alle Personen mit Einwanderungsgeschichte	-	84,0	3,8	30,3	4,29
14626140	Großschönau	Personen z.T. mit Einwanderungsgeschichte	-	109,1	5,0	74,2	3,78
14626140	Großschönau	alle Personen ohne Einwanderungsgeschichte	1,0	89,6	4,3	55,8	4,06
14626150	Großschweidnitz	alle Personen mit Einwanderungsgeschichte	-	66,5	3,7	-	4,65
14626150	Großschweidnitz	Personen z.T. mit Einwanderungsgeschichte	-	106,5	5,1	(57,1)	4,20
14626150	Großschweidnitz	alle Personen ohne Einwanderungsgeschichte	4,8	96,3	4,8	66,7	4,50
14626160	Hähnichen	alle Personen mit Einwanderungsgeschichte	-	80,5	4,3	-	-
14626160	Hähnichen	Personen z.T. mit Einwanderungsgeschichte	-	134,1	5,5	88,5	-
14626160	Hähnichen	alle Personen ohne Einwanderungsgeschichte	2,1	108,0	5,3	88,6	4,09
14626170	Hainewalde	alle Personen mit Einwanderungsgeschichte	-	102,2	4,4	(57,1)	3,60
14626170	Hainewalde	Personen z.T. mit Einwanderungsgeschichte	(11,5)	117,7	5,0	85,2	(3,16)
14626170	Hainewalde	alle Personen ohne Einwanderungsgeschichte	1,5	99,4	4,7	75,7	4,07
14626180	Herrnhut, Stadt	alle Personen mit Einwanderungsgeschichte	-	85,2	3,9	30,4	4,40
14626180	Herrnhut, Stadt	Personen z.T. mit Einwanderungsgeschichte	(4,7)	109,1	4,9	59,4	4,58
14626180	Herrnhut, Stadt	alle Personen ohne Einwanderungsgeschichte	3,1	98,8	4,7	66,7	4,50
14626190	Hohendubrau	alle Personen mit Einwanderungsgeschichte	-	82,2	4,6	(100,0)	-
14626190	Hohendubrau	Personen z.T. mit Einwanderungsgeschichte	(21,7)	111,2	5,6	100,0	-
14626190	Hohendubrau	alle Personen ohne Einwanderungsgeschichte	4,5	106,9	5,2	80,7	4,39

AGS	Kreisfreie Stadt Gemeinde Landkreis Land	Merkmal	Haushalte	Haushalte in Gebäuden mit 1 und 2 Wohnungen in %	Haushalte in Gebäuden mit 3 und mehr Wohnungen in %	Haushalte in Gebäuden mit Baujahr bis 1949 in %	Haushalte in Gebäuden mit Baujahr von 1950 bis 2009 in %
14626200	Horka	alle Personen mit Einwanderungsgeschichte	18	100,0	-	(37,5)	(38,1)
14626200	Horka	Personen z.T. mit Einwanderungsgeschichte	19	100,0	-	60,0	(25,0)
14626200	Horka	alle Personen ohne Einwanderungsgeschichte	693	89,9	9,5	49,8	46,8
14626210	Jonsdorf, Kurort	alle Personen mit Einwanderungsgeschichte	20	83,3	(15,0)	59,1	(40,9)
14626210	Jonsdorf, Kurort	Personen z.T. mit Einwanderungsgeschichte	26	78,3	(19,2)	58,3	(38,5)
14626210	Jonsdorf, Kurort	alle Personen ohne Einwanderungsgeschichte	643	84,9	15,7	60,0	37,5
14626230	Kodersdorf	alle Personen mit Einwanderungsgeschichte	19	(40,0)	60,0	(41,2)	(58,8)
14626230	Kodersdorf	Personen z.T. mit Einwanderungsgeschichte	40	89,7	(10,0)	47,5	47,5
14626230	Kodersdorf	alle Personen ohne Einwanderungsgeschichte	1.004	75,2	24,9	39,9	55,5
14626240	Königshain	alle Personen mit Einwanderungsgeschichte	9	(100,0)	-	(42,9)	(42,9)
14626240	Königshain	Personen z.T. mit Einwanderungsgeschichte	12	(78,6)	(21,4)	(41,7)	(40,0)
14626240	Königshain	alle Personen ohne Einwanderungsgeschichte	489	84,0	16,2	44,6	51,3
14626245	Kottmar	alle Personen mit Einwanderungsgeschichte	54	59,3	35,2	80,0	18,5
14626245	Kottmar	Personen z.T. mit Einwanderungsgeschichte	97	91,5	(8,2)	73,2	25,8
14626245	Kottmar	alle Personen ohne Einwanderungsgeschichte	3.107	82,8	17,2	68,7	28,6
14626250	Krauschwitz i.d. O.L.	alle Personen mit Einwanderungsgeschichte	32	50,0	56,3	56,3	46,9
14626250	Krauschwitz i.d. O.L.	Personen z.T. mit Einwanderungsgeschichte	66	80,6	19,7	43,9	51,5
14626250	Krauschwitz i.d. O.L.	alle Personen ohne Einwanderungsgeschichte	1.382	80,9	19,3	53,4	44,7
14626260	Kreba-Neudorf	alle Personen mit Einwanderungsgeschichte	11	(42,9)	(57,1)	(69,2)	(30,8)
14626260	Kreba-Neudorf	Personen z.T. mit Einwanderungsgeschichte	13	81,3	(18,8)	(42,9)	(53,3)
14626260	Kreba-Neudorf	alle Personen ohne Einwanderungsgeschichte	381	87,1	12,1	47,5	49,3
14626270	Lawalde	alle Personen mit Einwanderungsgeschichte	9	(100,0)	-	-	(100,0)
14626270	Lawalde	Personen z.T. mit Einwanderungsgeschichte	16	83,3	(18,8)	(35,3)	63,2
14626270	Lawalde	alle Personen ohne Einwanderungsgeschichte	753	89,9	10,2	44,5	51,8
14626280	Leutersdorf	alle Personen mit Einwanderungsgeschichte	38	63,2	36,8	65,0	(23,7)
14626280	Leutersdorf	Personen z.T. mit Einwanderungsgeschichte	56	84,3	(14,3)	78,6	32,1
14626280	Leutersdorf	alle Personen ohne Einwanderungsgeschichte	1.558	78,2	21,9	64,3	32,2
14626290	Löbau, Stadt	alle Personen mit Einwanderungsgeschichte	422	8,8	90,5	33,4	64,7
14626290	Löbau, Stadt	Personen z.T. mit Einwanderungsgeschichte	211	44,1	57,3	37,4	61,1
14626290	Löbau, Stadt	alle Personen ohne Einwanderungsgeschichte	6.960	35,7	64,3	44,5	53,2
14626300	Markersdorf	alle Personen mit Einwanderungsgeschichte	29	65,5	48,3	44,8	55,2
14626300	Markersdorf	Personen z.T. mit Einwanderungsgeschichte	50	86,5	(14,0)	32,0	70,0
14626300	Markersdorf	alle Personen ohne Einwanderungsgeschichte	1.606	84,8	15,0	35,1	59,1
14626310	Mittelherwigsdorf	alle Personen mit Einwanderungsgeschichte	39	59,0	48,7	59,0	38,5
14626310	Mittelherwigsdorf	Personen z.T. mit Einwanderungsgeschichte	57	80,4	19,3	57,9	43,9
14626310	Mittelherwigsdorf	alle Personen ohne Einwanderungsgeschichte	1.497	81,8	18,5	62,0	34,6
14626320	Mücka	alle Personen mit Einwanderungsgeschichte	12	(72,7)	(27,3)	(23,1)	(72,7)
14626320	Mücka	Personen z.T. mit Einwanderungsgeschichte	15	81,3	(18,8)	(35,3)	(68,8)
14626320	Mücka	alle Personen ohne Einwanderungsgeschichte	406	91,9	8,6	49,8	47,0
14626330	Neißeau	alle Personen mit Einwanderungsgeschichte	23	60,0	(43,5)	60,0	(43,5)
14626330	Neißeau	Personen z.T. mit Einwanderungsgeschichte	22	86,4	(13,6)	70,0	(27,3)
14626330	Neißeau	alle Personen ohne Einwanderungsgeschichte	694	87,0	12,4	48,8	48,6
14626350	Neusalza-Spremberg, Stadt	alle Personen mit Einwanderungsgeschichte	49	67,3	30,6	76,6	22,4
14626350	Neusalza-Spremberg, Stadt	Personen z.T. mit Einwanderungsgeschichte	58	72,4	24,1	72,4	25,9
14626350	Neusalza-Spremberg, Stadt	alle Personen ohne Einwanderungsgeschichte	1.389	74,8	25,5	74,9	24,0
14626370	Niesky, Stadt	alle Personen mit Einwanderungsgeschichte	192	25,0	74,5	21,4	76,0
14626370	Niesky, Stadt	Personen z.T. mit Einwanderungsgeschichte	171	56,7	43,9	31,0	64,9
14626370	Niesky, Stadt	alle Personen ohne Einwanderungsgeschichte	4.417	48,1	51,9	30,4	66,0
14626390	Oderwitz	alle Personen mit Einwanderungsgeschichte	37	29,7	68,6	40,5	56,8
14626390	Oderwitz	Personen z.T. mit Einwanderungsgeschichte	66	89,2	(10,6)	69,7	34,8
14626390	Oderwitz	alle Personen ohne Einwanderungsgeschichte	2.168	73,5	26,6	62,4	34,6
14626400	Olbersdorf	alle Personen mit Einwanderungsgeschichte	121	12,4	90,1	21,5	77,7
14626400	Olbersdorf	Personen z.T. mit Einwanderungsgeschichte	87	56,3	40,2	37,9	57,5
14626400	Olbersdorf	alle Personen ohne Einwanderungsgeschichte	2.172	40,4	59,7	34,7	63,4
14626410	Oppach	alle Personen mit Einwanderungsgeschichte	36	44,4	58,3	55,6	55,6
14626410	Oppach	Personen z.T. mit Einwanderungsgeschichte	27	84,6	(14,8)	66,7	(29,6)
14626410	Oppach	alle Personen ohne Einwanderungsgeschichte	996	70,1	29,7	57,5	40,9
14626420	Ostritz, Stadt	alle Personen mit Einwanderungsgeschichte	70	61,4	38,6	77,1	14,3
14626420	Ostritz, Stadt	Personen z.T. mit Einwanderungsgeschichte	36	60,6	36,1	63,6	30,6
14626420	Ostritz, Stadt	alle Personen ohne Einwanderungsgeschichte	926	68,1	32,0	62,3	35,9
14626430	Oybin	alle Personen mit Einwanderungsgeschichte	13	(100,0)	-	(66,7)	(33,3)
14626430	Oybin	Personen z.T. mit Einwanderungsgeschichte	29	81,8	(20,7)	62,1	48,3
14626430	Oybin	alle Personen ohne Einwanderungsgeschichte	561	78,1	22,3	53,3	44,2
14626440	Quitzdorf am See	alle Personen mit Einwanderungsgeschichte	9	(75,0)	(25,0)	(45,5)	(54,5)
14626440	Quitzdorf am See	Personen z.T. mit Einwanderungsgeschichte	14	(64,7)	(35,3)	(50,0)	(50,0)
14626440	Quitzdorf am See	alle Personen ohne Einwanderungsgeschichte	533	86,3	14,1	50,5	47,7
14626450	Reichenbach/O.L., Stadt	alle Personen mit Einwanderungsgeschichte	80	37,5	66,3	42,5	56,3
14626450	Reichenbach/O.L., Stadt	Personen z.T. mit Einwanderungsgeschichte	77	76,6	26,0	59,7	36,4
14626450	Reichenbach/O.L., Stadt	alle Personen ohne Einwanderungsgeschichte	2.036	66,5	33,5	47,1	50,5
14626460	Rietschen	alle Personen mit Einwanderungsgeschichte	37	48,6	40,5	43,2	37,8
14626460	Rietschen	Personen z.T. mit Einwanderungsgeschichte	48	84,6	(16,7)	66,7	35,4
14626460	Rietschen	alle Personen ohne Einwanderungsgeschichte	1.094	74,9	25,4	49,6	45,2

AGS	Kreisfreie Stadt Gemeinde Landkreis Land	Merkmal	Haushalte in Gebäuden mit Baujahr 2010 und später in %	Wohnfläche je Wohnung und Haushalt in m ²	Zahl der Räume je Wohnung und Haushalt	Wohneigen- tumsquote in %	Durchschnittliche monatliche Nettokaltmiete je m ² in EUR
14626200	Horka	alle Personen mit Einwanderungsgeschichte	(16,7)	124,8	5,6	100,0	-
14626200	Horka	Personen z.T. mit Einwanderungsgeschichte	-	106,1	5,5	86,4	(4,89)
14626200	Horka	alle Personen ohne Einwanderungsgeschichte	3,2	108,0	5,2	84,3	4,56
14626210	Jonsdorf, Kurort	alle Personen mit Einwanderungsgeschichte	-	102,5	3,9	(58,8)	4,23
14626210	Jonsdorf, Kurort	Personen z.T. mit Einwanderungsgeschichte	(11,5)	110,0	5,1	73,9	4,18
14626210	Jonsdorf, Kurort	alle Personen ohne Einwanderungsgeschichte	2,6	102,9	4,8	73,1	4,39
14626230	Kodersdorf	alle Personen mit Einwanderungsgeschichte	-	85,3	3,9	(35,0)	5,23
14626230	Kodersdorf	Personen z.T. mit Einwanderungsgeschichte	(7,5)	110,1	5,4	79,5	4,41
14626230	Kodersdorf	alle Personen ohne Einwanderungsgeschichte	4,9	105,0	5,0	67,9	4,61
14626240	Königshain	alle Personen mit Einwanderungsgeschichte	(27,3)	88,7	4,0	(42,9)	4,75
14626240	Königshain	Personen z.T. mit Einwanderungsgeschichte	(18,8)	124,7	5,6	(100,0)	(8,02)
14626240	Königshain	alle Personen ohne Einwanderungsgeschichte	5,1	105,9	5,0	75,1	5,47
14626245	Kottmar	alle Personen mit Einwanderungsgeschichte	-	81,5	4,1	46,3	4,20
14626245	Kottmar	Personen z.T. mit Einwanderungsgeschichte	-	101,5	5,3	81,4	3,69
14626245	Kottmar	alle Personen ohne Einwanderungsgeschichte	2,7	99,9	4,8	76,4	4,39
14626250	Krauschwitz i.d. O.L.	alle Personen mit Einwanderungsgeschichte	-	77,2	4,1	40,6	5,04
14626250	Krauschwitz i.d. O.L.	Personen z.T. mit Einwanderungsgeschichte	-	100,9	5,0	71,2	4,55
14626250	Krauschwitz i.d. O.L.	alle Personen ohne Einwanderungsgeschichte	1,9	101,5	4,9	73,7	4,79
14626260	Kreba-Neudorf	alle Personen mit Einwanderungsgeschichte	-	76,8	4,0	(64,3)	3,83
14626260	Kreba-Neudorf	Personen z.T. mit Einwanderungsgeschichte	(20,0)	114,7	4,5	(71,4)	(3,73)
14626260	Kreba-Neudorf	alle Personen ohne Einwanderungsgeschichte	2,9	103,4	5,1	81,9	4,51
14626270	Lawalde	alle Personen mit Einwanderungsgeschichte	-	108,9	5,3	(100,0)	-
14626270	Lawalde	Personen z.T. mit Einwanderungsgeschichte	(18,8)	114,9	5,5	84,2	4,01
14626270	Lawalde	alle Personen ohne Einwanderungsgeschichte	4,0	103,5	5,1	83,8	4,43
14626280	Leutersdorf	alle Personen mit Einwanderungsgeschichte	(7,9)	74,8	4,0	44,7	4,85
14626280	Leutersdorf	Personen z.T. mit Einwanderungsgeschichte	-	98,2	4,8	73,2	3,66
14626280	Leutersdorf	alle Personen ohne Einwanderungsgeschichte	3,2	95,6	4,6	70,5	4,29
14626290	Löbau, Stadt	alle Personen mit Einwanderungsgeschichte	(1,9)	66,2	3,2	8,8	4,72
14626290	Löbau, Stadt	Personen z.T. mit Einwanderungsgeschichte	(1,4)	90,8	4,4	40,8	4,45
14626290	Löbau, Stadt	alle Personen ohne Einwanderungsgeschichte	2,3	79,2	3,9	33,8	4,64
14626300	Markersdorf	alle Personen mit Einwanderungsgeschichte	(20,7)	88,5	4,4	66,7	5,22
14626300	Markersdorf	Personen z.T. mit Einwanderungsgeschichte	(6,0)	119,3	5,4	84,6	4,73
14626300	Markersdorf	alle Personen ohne Einwanderungsgeschichte	5,8	110,2	5,0	77,6	4,60
14626310	Mittelherwigsdorf	alle Personen mit Einwanderungsgeschichte	-	82,6	4,3	51,3	3,97
14626310	Mittelherwigsdorf	Personen z.T. mit Einwanderungsgeschichte	(12,3)	118,2	5,4	75,0	4,28
14626310	Mittelherwigsdorf	alle Personen ohne Einwanderungsgeschichte	3,5	102,4	5,0	77,8	4,26
14626320	Mücka	alle Personen mit Einwanderungsgeschichte	-	79,9	3,9	(50,0)	3,67
14626320	Mücka	Personen z.T. mit Einwanderungsgeschichte	(20,0)	114,7	5,0	(66,7)	3,70
14626320	Mücka	alle Personen ohne Einwanderungsgeschichte	3,0	109,8	5,2	84,2	3,68
14626330	Neißeau	alle Personen mit Einwanderungsgeschichte	-	89,5	4,3	66,7	4,75
14626330	Neißeau	Personen z.T. mit Einwanderungsgeschichte	-	109,5	4,9	76,0	(5,03)
14626330	Neißeau	alle Personen ohne Einwanderungsgeschichte	2,6	107,2	5,1	79,0	4,04
14626350	Neusalza-Spremberg, Stadt	alle Personen mit Einwanderungsgeschichte	-	72,8	4,2	63,3	4,48
14626350	Neusalza-Spremberg, Stadt	Personen z.T. mit Einwanderungsgeschichte	(5,2)	106,4	5,4	69,0	4,33
14626350	Neusalza-Spremberg, Stadt	alle Personen ohne Einwanderungsgeschichte	1,4	93,2	4,7	70,6	4,36
14626370	Niesky, Stadt	alle Personen mit Einwanderungsgeschichte	(3,1)	67,5	3,9	28,1	5,52
14626370	Niesky, Stadt	Personen z.T. mit Einwanderungsgeschichte	(4,1)	98,4	5,0	55,0	5,14
14626370	Niesky, Stadt	alle Personen ohne Einwanderungsgeschichte	3,7	83,8	4,4	47,3	5,39
14626390	Oderwitz	alle Personen mit Einwanderungsgeschichte	-	71,3	3,9	27,0	4,38
14626390	Oderwitz	Personen z.T. mit Einwanderungsgeschichte	-	111,7	5,3	82,1	4,71
14626390	Oderwitz	alle Personen ohne Einwanderungsgeschichte	3,0	95,1	4,6	67,8	4,48
14626400	Olbersdorf	alle Personen mit Einwanderungsgeschichte	-	66,4	3,4	14,0	4,87
14626400	Olbersdorf	Personen z.T. mit Einwanderungsgeschichte	(3,4)	97,0	4,8	56,3	4,72
14626400	Olbersdorf	alle Personen ohne Einwanderungsgeschichte	2,0	80,7	4,0	38,3	4,68
14626410	Oppach	alle Personen mit Einwanderungsgeschichte	-	74,9	3,6	36,1	4,39
14626410	Oppach	Personen z.T. mit Einwanderungsgeschichte	-	85,2	4,7	69,2	4,56
14626410	Oppach	alle Personen ohne Einwanderungsgeschichte	1,6	89,1	4,5	63,0	4,37
14626420	Ostritz, Stadt	alle Personen mit Einwanderungsgeschichte	(7,1)	96,5	4,7	44,3	4,56
14626420	Ostritz, Stadt	Personen z.T. mit Einwanderungsgeschichte	(8,3)	104,9	5,2	60,6	4,93
14626420	Ostritz, Stadt	alle Personen ohne Einwanderungsgeschichte	1,8	93,2	4,7	62,9	4,22
14626430	Oybin	alle Personen mit Einwanderungsgeschichte	-	130,5	4,5	(61,5)	4,01
14626430	Oybin	Personen z.T. mit Einwanderungsgeschichte	-	105,2	5,1	90,6	3,69
14626430	Oybin	alle Personen ohne Einwanderungsgeschichte	2,5	103,0	4,8	72,9	4,69
14626440	Quitzdorf am See	alle Personen mit Einwanderungsgeschichte	-	78,2	4,0	(33,3)	6,08
14626440	Quitzdorf am See	Personen z.T. mit Einwanderungsgeschichte	-	99,0	5,1	77,8	4,85
14626440	Quitzdorf am See	alle Personen ohne Einwanderungsgeschichte	2,8	103,3	5,0	81,2	5,61
14626450	Reichenbach/O.L., Stadt	alle Personen mit Einwanderungsgeschichte	-	71,8	3,5	26,3	4,67
14626450	Reichenbach/O.L., Stadt	Personen z.T. mit Einwanderungsgeschichte	(3,9)	101,4	4,8	67,5	4,35
14626450	Reichenbach/O.L., Stadt	alle Personen ohne Einwanderungsgeschichte	2,4	97,1	4,7	60,3	4,37
14626460	Rietschen	alle Personen mit Einwanderungsgeschichte	(21,6)	74,1	3,9	32,4	6,30
14626460	Rietschen	Personen z.T. mit Einwanderungsgeschichte	(6,3)	120,0	5,2	76,9	5,28
14626460	Rietschen	alle Personen ohne Einwanderungsgeschichte	5,2	97,3	4,7	66,5	5,19

AGS	Kreisfreie Stadt Gemeinde Landkreis Land	Merkmal	Haushalte	Haushalte in Gebäuden mit 1 und 2 Wohnungen in %	Haushalte in Gebäuden mit 3 und mehr Wohnungen in %	Haushalte in Gebäuden mit Baujahr bis 1949 in %	Haushalte in Gebäuden mit Baujahr von 1950 bis 2009 in %
14626470	Rosenbach	alle Personen mit Einwanderungsgeschichte	23	(39,1)	62,5	55,0	(57,9)
14626470	Rosenbach	Personen z.T. mit Einwanderungsgeschichte	18	83,3	(16,7)	(52,9)	(47,1)
14626470	Rosenbach	alle Personen ohne Einwanderungsgeschichte	657	86,5	13,5	45,8	48,2
14626480	Rothenburg/O.L., Stadt	alle Personen mit Einwanderungsgeschichte	119	46,2	52,1	34,5	63,9
14626480	Rothenburg/O.L., Stadt	Personen z.T. mit Einwanderungsgeschichte	113	80,5	17,7	43,4	53,1
14626480	Rothenburg/O.L., Stadt	alle Personen ohne Einwanderungsgeschichte	1.737	64,9	35,2	42,4	55,4
14626490	Schleife	alle Personen mit Einwanderungsgeschichte	21	(42,9)	57,1	(23,8)	61,9
14626490	Schleife	Personen z.T. mit Einwanderungsgeschichte	25	87,5	(12,0)	(40,0)	50,0
14626490	Schleife	alle Personen ohne Einwanderungsgeschichte	1.149	80,4	19,5	35,8	54,1
14626500	Schönau-Berzdorf a. d. Eigen	alle Personen mit Einwanderungsgeschichte	31	(29,0)	70,0	32,3	65,5
14626500	Schönau-Berzdorf a. d. Eigen	Personen z.T. mit Einwanderungsgeschichte	25	57,1	42,9	59,3	44,0
14626500	Schönau-Berzdorf a. d. Eigen	alle Personen ohne Einwanderungsgeschichte	654	56,9	43,3	42,7	54,7
14626510	Schönbach	alle Personen mit Einwanderungsgeschichte	9	(100,0)	-	(57,1)	(30,0)
14626510	Schönbach	Personen z.T. mit Einwanderungsgeschichte	13	(100,0)	-	(33,3)	(64,7)
14626510	Schönbach	alle Personen ohne Einwanderungsgeschichte	459	90,8	8,5	64,1	31,6
14626520	Schöpstal	alle Personen mit Einwanderungsgeschichte	19	(43,5)	56,5	(40,9)	(45,5)
14626520	Schöpstal	Personen z.T. mit Einwanderungsgeschichte	27	76,7	(25,9)	40,7	55,2
14626520	Schöpstal	alle Personen ohne Einwanderungsgeschichte	1.000	79,9	20,0	35,6	59,0
14626530	Seifhennersdorf, Stadt	alle Personen mit Einwanderungsgeschichte	107	48,6	53,3	64,5	30,8
14626530	Seifhennersdorf, Stadt	Personen z.T. mit Einwanderungsgeschichte	92	56,5	42,4	62,0	41,3
14626530	Seifhennersdorf, Stadt	alle Personen ohne Einwanderungsgeschichte	1.654	61,6	38,3	67,2	31,2
14626560	Trebendorf	alle Personen mit Einwanderungsgeschichte	-	-	-	-	(100,0)
14626560	Trebendorf	Personen z.T. mit Einwanderungsgeschichte	10	(100,0)	-	(58,3)	(50,0)
14626560	Trebendorf	alle Personen ohne Einwanderungsgeschichte	318	96,5	3,5	30,5	55,0
14626570	Vierkirchen	alle Personen mit Einwanderungsgeschichte	15	(73,3)	(26,7)	(66,7)	-
14626570	Vierkirchen	Personen z.T. mit Einwanderungsgeschichte	23	80,0	(21,7)	73,7	(26,1)
14626570	Vierkirchen	alle Personen ohne Einwanderungsgeschichte	695	87,8	12,5	52,2	44,6
14626580	Waldhufen	alle Personen mit Einwanderungsgeschichte	24	57,7	45,8	(37,5)	59,1
14626580	Waldhufen	Personen z.T. mit Einwanderungsgeschichte	32	90,3	(9,4)	46,9	43,8
14626580	Waldhufen	alle Personen ohne Einwanderungsgeschichte	990	85,7	14,2	44,8	51,7
14626590	Weißkeißel	alle Personen mit Einwanderungsgeschichte	17	(40,0)	(60,0)	(26,7)	57,1
14626590	Weißkeißel	Personen z.T. mit Einwanderungsgeschichte	26	88,0	(11,5)	46,2	57,1
14626590	Weißkeißel	alle Personen ohne Einwanderungsgeschichte	508	88,2	11,4	37,2	59,3
14626600	Weißwasser/O.L., Stadt	alle Personen mit Einwanderungsgeschichte	595	9,6	91,3	16,8	81,8
14626600	Weißwasser/O.L., Stadt	Personen z.T. mit Einwanderungsgeschichte	331	26,3	74,9	31,7	66,2
14626600	Weißwasser/O.L., Stadt	alle Personen ohne Einwanderungsgeschichte	7.559	22,4	77,7	27,9	70,6
14626610	Zittau, Stadt, Hochschulstadt	alle Personen mit Einwanderungsgeschichte	1.156	6,0	93,7	48,6	49,9
14626610	Zittau, Stadt, Hochschulstadt	Personen z.T. mit Einwanderungsgeschichte	497	30,4	70,0	64,6	33,0
14626610	Zittau, Stadt, Hochschulstadt	alle Personen ohne Einwanderungsgeschichte	12.322	24,0	75,9	58,7	39,5
14627	Meißen	alle Personen mit Einwanderungsgeschichte	5.422	15,5	84,5	42,6	54,5
14627	Meißen	Personen z.T. mit Einwanderungsgeschichte	4.133	52,6	47,4	47,6	46,6
14627	Meißen	alle Personen ohne Einwanderungsgeschichte	109.059	45,6	54,4	46,7	48,5
14627010	Coswig, Stadt	alle Personen mit Einwanderungsgeschichte	668	7,6	92,8	17,2	78,6
14627010	Coswig, Stadt	Personen z.T. mit Einwanderungsgeschichte	416	35,6	65,1	29,3	61,8
14627010	Coswig, Stadt	alle Personen ohne Einwanderungsgeschichte	9.619	28,8	71,2	30,1	63,3
14627020	Diera-Zehren	alle Personen mit Einwanderungsgeschichte	45	66,7	37,8	76,2	(20,0)
14627020	Diera-Zehren	Personen z.T. mit Einwanderungsgeschichte	82	87,5	12,2	61,0	22,0
14627020	Diera-Zehren	alle Personen ohne Einwanderungsgeschichte	1.373	79,5	20,6	57,7	36,8
14627030	Ebersbach	alle Personen mit Einwanderungsgeschichte	30	40,0	46,7	67,6	33,3
14627030	Ebersbach	Personen z.T. mit Einwanderungsgeschichte	63	81,0	19,0	52,4	42,9
14627030	Ebersbach	alle Personen ohne Einwanderungsgeschichte	1.786	80,3	19,5	47,8	48,0
14627040	Glaubitz	alle Personen mit Einwanderungsgeschichte	10	(100,0)	-	(62,5)	(37,5)
14627040	Glaubitz	Personen z.T. mit Einwanderungsgeschichte	33	91,7	(9,1)	62,9	36,4
14627040	Glaubitz	alle Personen ohne Einwanderungsgeschichte	737	82,1	18,2	43,8	50,2
14627050	Gröditz, Stadt	alle Personen mit Einwanderungsgeschichte	252	11,1	87,7	12,7	84,9
14627050	Gröditz, Stadt	Personen z.T. mit Einwanderungsgeschichte	105	46,7	58,1	36,2	64,8
14627050	Gröditz, Stadt	alle Personen ohne Einwanderungsgeschichte	3.253	36,6	63,4	32,1	66,1
14627060	Großenhain, Stadt	alle Personen mit Einwanderungsgeschichte	599	9,0	91,5	25,7	71,0
14627060	Großenhain, Stadt	Personen z.T. mit Einwanderungsgeschichte	266	51,5	49,6	47,0	47,7
14627060	Großenhain, Stadt	alle Personen ohne Einwanderungsgeschichte	8.230	46,4	53,6	44,3	51,1
14627070	Hirschstein	alle Personen mit Einwanderungsgeschichte	15	(68,8)	(31,3)	(52,9)	(25,0)
14627070	Hirschstein	Personen z.T. mit Einwanderungsgeschichte	34	81,3	(17,6)	59,4	29,4
14627070	Hirschstein	alle Personen ohne Einwanderungsgeschichte	817	82,6	17,6	57,5	37,7
14627080	Käbschütztal	alle Personen mit Einwanderungsgeschichte	19	71,4	(31,6)	(45,0)	(50,0)
14627080	Käbschütztal	Personen z.T. mit Einwanderungsgeschichte	53	64,2	28,3	43,4	54,7
14627080	Käbschütztal	alle Personen ohne Einwanderungsgeschichte	1.152	71,6	28,1	50,6	45,7
14627100	Klipphausen	alle Personen mit Einwanderungsgeschichte	81	55,6	45,7	56,8	40,7
14627100	Klipphausen	Personen z.T. mit Einwanderungsgeschichte	133	88,0	15,0	59,4	33,1
14627100	Klipphausen	alle Personen ohne Einwanderungsgeschichte	4.322	71,8	28,3	48,5	45,1
14627110	Lampertswalde	alle Personen mit Einwanderungsgeschichte	24	(29,2)	69,6	(41,7)	50,0
14627110	Lampertswalde	Personen z.T. mit Einwanderungsgeschichte	30	71,4	(26,7)	(26,7)	72,4
14627110	Lampertswalde	alle Personen ohne Einwanderungsgeschichte	1.042	84,4	15,7	42,4	52,6

AGS	Kreisfreie Stadt Gemeinde Landkreis Land	Merkmal	Haushalte in Gebäuden mit Baujahr 2010 und später in %	Wohnfläche je Wohnung und Haushalt in m ²	Zahl der Räume je Wohnung und Haushalt	Wohneigen- tumsquote in %	Durchschnittliche monatliche Nettokaltmiete je m ² in EUR
14626470	Rosenbach	alle Personen mit Einwanderungsgeschichte	(13,0)	78,7	4,0	(34,8)	4,65
14626470	Rosenbach	Personen z.T. mit Einwanderungsgeschichte	-	121,5	5,4	82,4	(7,45)
14626470	Rosenbach	alle Personen ohne Einwanderungsgeschichte	6,2	103,8	5,1	75,5	4,20
14626480	Rothenburg/O.L., Stadt	alle Personen mit Einwanderungsgeschichte	-	80,9	3,9	40,3	4,08
14626480	Rothenburg/O.L., Stadt	Personen z.T. mit Einwanderungsgeschichte	(2,7)	108,7	5,3	80,5	4,41
14626480	Rothenburg/O.L., Stadt	alle Personen ohne Einwanderungsgeschichte	2,1	95,5	4,7	62,8	4,39
14626490	Schleife	alle Personen mit Einwanderungsgeschichte	-	66,6	3,3	48,0	5,03
14626490	Schleife	Personen z.T. mit Einwanderungsgeschichte	(12,0)	120,6	5,6	77,8	5,29
14626490	Schleife	alle Personen ohne Einwanderungsgeschichte	10,2	101,1	5,0	69,5	4,95
14626500	Schönau-Berzdorf a. d. Eigen	alle Personen mit Einwanderungsgeschichte	-	75,0	4,0	54,8	4,76
14626500	Schönau-Berzdorf a. d. Eigen	Personen z.T. mit Einwanderungsgeschichte	-	91,3	4,3	63,6	4,82
14626500	Schönau-Berzdorf a. d. Eigen	alle Personen ohne Einwanderungsgeschichte	2,6	90,6	4,5	61,0	4,50
14626510	Schönbach	alle Personen mit Einwanderungsgeschichte	-	119,0	5,2	(100,0)	-
14626510	Schönbach	Personen z.T. mit Einwanderungsgeschichte	(20,0)	113,9	5,2	(100,0)	-
14626510	Schönbach	alle Personen ohne Einwanderungsgeschichte	3,5	102,4	5,0	83,4	3,82
14626520	Schöpstal	alle Personen mit Einwanderungsgeschichte	(26,3)	124,0	5,1	59,1	3,92
14626520	Schöpstal	Personen z.T. mit Einwanderungsgeschichte	(14,8)	103,8	5,4	71,0	5,66
14626520	Schöpstal	alle Personen ohne Einwanderungsgeschichte	5,5	108,5	5,0	76,7	4,91
14626530	Seifhennersdorf, Stadt	alle Personen mit Einwanderungsgeschichte	-	79,9	3,8	37,4	4,39
14626530	Seifhennersdorf, Stadt	Personen z.T. mit Einwanderungsgeschichte	-	91,9	4,4	55,4	3,97
14626530	Seifhennersdorf, Stadt	alle Personen ohne Einwanderungsgeschichte	1,6	88,9	4,4	57,3	4,29
14626560	Trebendorf	alle Personen mit Einwanderungsgeschichte	-	-	-	-	-
14626560	Trebendorf	Personen z.T. mit Einwanderungsgeschichte	-	109,9	5,1	(100,0)	-
14626560	Trebendorf	alle Personen ohne Einwanderungsgeschichte	14,5	116,1	5,2	86,8	4,01
14626570	Vierkirchen	alle Personen mit Einwanderungsgeschichte	-	95,3	4,2	(55,6)	4,59
14626570	Vierkirchen	Personen z.T. mit Einwanderungsgeschichte	-	112,9	5,4	75,0	5,29
14626570	Vierkirchen	alle Personen ohne Einwanderungsgeschichte	3,3	104,9	5,2	79,9	4,45
14626580	Waldhufen	alle Personen mit Einwanderungsgeschichte	-	95,0	4,3	56,0	4,20
14626580	Waldhufen	Personen z.T. mit Einwanderungsgeschichte	(9,4)	120,3	5,3	84,8	4,05
14626580	Waldhufen	alle Personen ohne Einwanderungsgeschichte	3,2	106,5	5,1	78,8	4,39
14626590	Weißkeißel	alle Personen mit Einwanderungsgeschichte	-	87,1	4,3	(35,7)	4,45
14626590	Weißkeißel	Personen z.T. mit Einwanderungsgeschichte	-	111,5	5,2	75,0	5,85
14626590	Weißkeißel	alle Personen ohne Einwanderungsgeschichte	3,3	104,5	4,9	82,5	4,96
14626600	Weißwasser/O.L., Stadt	alle Personen mit Einwanderungsgeschichte	(0,7)	62,7	3,4	7,6	4,77
14626600	Weißwasser/O.L., Stadt	Personen z.T. mit Einwanderungsgeschichte	-	78,5	4,2	24,8	4,78
14626600	Weißwasser/O.L., Stadt	alle Personen ohne Einwanderungsgeschichte	1,5	72,4	3,7	21,3	4,87
14626610	Zittau, Stadt, Hochschulstadt	alle Personen mit Einwanderungsgeschichte	1,5	57,7	2,9	9,5	5,69
14626610	Zittau, Stadt, Hochschulstadt	Personen z.T. mit Einwanderungsgeschichte	(1,6)	89,8	4,2	32,8	4,51
14626610	Zittau, Stadt, Hochschulstadt	alle Personen ohne Einwanderungsgeschichte	1,8	75,2	3,6	25,3	4,64
14627	Meißen	alle Personen mit Einwanderungsgeschichte	3,0	66,5	3,4	15,8	5,51
14627	Meißen	Personen z.T. mit Einwanderungsgeschichte	5,7	98,1	4,7	51,8	5,60
14627	Meißen	alle Personen ohne Einwanderungsgeschichte	4,8	86,5	4,2	44,5	5,59
14627010	Coswig, Stadt	alle Personen mit Einwanderungsgeschichte	4,5	61,0	3,5	9,3	5,91
14627010	Coswig, Stadt	Personen z.T. mit Einwanderungsgeschichte	9,6	82,4	4,3	34,9	5,92
14627010	Coswig, Stadt	alle Personen ohne Einwanderungsgeschichte	6,6	75,7	3,9	29,7	5,90
14627020	Diera-Zehren	alle Personen mit Einwanderungsgeschichte	(8,9)	73,5	4,0	48,9	5,18
14627020	Diera-Zehren	Personen z.T. mit Einwanderungsgeschichte	(11,0)	104,8	5,1	78,0	4,69
14627020	Diera-Zehren	alle Personen ohne Einwanderungsgeschichte	5,5	101,3	4,8	74,7	4,83
14627030	Ebersbach	alle Personen mit Einwanderungsgeschichte	-	71,5	4,0	40,0	4,84
14627030	Ebersbach	Personen z.T. mit Einwanderungsgeschichte	(4,8)	99,0	4,9	76,2	4,41
14627030	Ebersbach	alle Personen ohne Einwanderungsgeschichte	4,1	107,3	5,1	72,6	4,61
14627040	Glaubitz	alle Personen mit Einwanderungsgeschichte	-	85,5	4,0	(62,5)	-
14627040	Glaubitz	Personen z.T. mit Einwanderungsgeschichte	(9,1)	120,3	6,0	88,6	(4,12)
14627040	Glaubitz	alle Personen ohne Einwanderungsgeschichte	6,8	100,5	4,8	77,2	5,10
14627050	Gröditz, Stadt	alle Personen mit Einwanderungsgeschichte	(2,0)	63,3	3,7	11,5	4,74
14627050	Gröditz, Stadt	Personen z.T. mit Einwanderungsgeschichte	(4,8)	81,4	4,3	41,0	4,79
14627050	Gröditz, Stadt	alle Personen ohne Einwanderungsgeschichte	1,8	77,6	4,2	35,0	4,79
14627060	Großenhain, Stadt	alle Personen mit Einwanderungsgeschichte	3,3	63,6	3,2	10,9	5,00
14627060	Großenhain, Stadt	Personen z.T. mit Einwanderungsgeschichte	4,1	94,4	4,5	48,1	4,91
14627060	Großenhain, Stadt	alle Personen ohne Einwanderungsgeschichte	4,7	87,4	4,2	43,3	5,06
14627070	Hirschstein	alle Personen mit Einwanderungsgeschichte	(20,0)	88,3	4,3	(58,8)	4,14
14627070	Hirschstein	Personen z.T. mit Einwanderungsgeschichte	-	99,7	4,9	71,9	4,82
14627070	Hirschstein	alle Personen ohne Einwanderungsgeschichte	4,2	105,7	5,0	76,1	4,29
14627080	Käbschütztal	alle Personen mit Einwanderungsgeschichte	-	81,8	4,7	70,0	4,00
14627080	Käbschütztal	Personen z.T. mit Einwanderungsgeschichte	-	111,4	4,9	60,4	4,81
14627080	Käbschütztal	alle Personen ohne Einwanderungsgeschichte	3,2	98,9	4,7	67,4	4,77
14627100	Klipphausen	alle Personen mit Einwanderungsgeschichte	(3,7)	86,6	4,1	44,4	5,55
14627100	Klipphausen	Personen z.T. mit Einwanderungsgeschichte	9,0	124,9	5,5	83,5	5,39
14627100	Klipphausen	alle Personen ohne Einwanderungsgeschichte	6,4	101,7	4,7	66,8	5,34
14627110	Lampertswalde	alle Personen mit Einwanderungsgeschichte	-	83,1	3,3	(25,0)	5,60
14627110	Lampertswalde	Personen z.T. mit Einwanderungsgeschichte	-	101,6	5,1	78,6	5,48
14627110	Lampertswalde	alle Personen ohne Einwanderungsgeschichte	5,3	108,1	5,2	82,0	4,85

AGS	Kreisfreie Stadt Gemeinde Landkreis Land	Merkmal	Haushalte	Haushalte in Gebäuden mit 1 und 2 Wohnungen in %	Haushalte in Gebäuden mit 3 und mehr Wohnungen in %	Haushalte in Gebäuden mit Baujahr bis 1949 in %	Haushalte in Gebäuden mit Baujahr von 1950 bis 2009 in %
14627130	Lommatzsch, Stadt	alle Personen mit Einwanderungsgeschichte	76	34,2	69,7	56,6	50,0
14627130	Lommatzsch, Stadt	Personen z.T. mit Einwanderungsgeschichte	96	47,9	49,0	53,1	47,9
14627130	Lommatzsch, Stadt	alle Personen ohne Einwanderungsgeschichte	2.192	52,5	47,3	54,2	43,2
14627140	Meißen, Stadt	alle Personen mit Einwanderungsgeschichte	1.052	6,2	93,6	71,3	26,5
14627140	Meißen, Stadt	Personen z.T. mit Einwanderungsgeschichte	459	28,1	71,2	64,5	31,2
14627140	Meißen, Stadt	alle Personen ohne Einwanderungsgeschichte	14.143	19,9	80,1	62,8	33,6
14627150	Moritzburg	alle Personen mit Einwanderungsgeschichte	67	59,7	37,3	44,8	44,8
14627150	Moritzburg	Personen z.T. mit Einwanderungsgeschichte	140	82,9	20,0	26,4	61,4
14627150	Moritzburg	alle Personen ohne Einwanderungsgeschichte	3.343	74,3	25,8	39,3	52,0
14627170	Niederau	alle Personen mit Einwanderungsgeschichte	26	46,2	69,2	53,8	57,7
14627170	Niederau	Personen z.T. mit Einwanderungsgeschichte	46	76,6	23,9	60,9	41,3
14627170	Niederau	alle Personen ohne Einwanderungsgeschichte	1.783	69,2	31,0	50,8	40,8
14627180	Nossen, Stadt	alle Personen mit Einwanderungsgeschichte	188	19,7	78,7	57,4	41,5
14627180	Nossen, Stadt	Personen z.T. mit Einwanderungsgeschichte	167	67,7	34,1	59,9	39,5
14627180	Nossen, Stadt	alle Personen ohne Einwanderungsgeschichte	4.716	56,8	43,2	63,3	33,6
14627190	Nünchritz	alle Personen mit Einwanderungsgeschichte	80	13,8	86,7	12,5	82,9
14627190	Nünchritz	Personen z.T. mit Einwanderungsgeschichte	91	49,5	47,3	30,8	65,9
14627190	Nünchritz	alle Personen ohne Einwanderungsgeschichte	2.585	57,6	42,6	35,3	60,9
14627200	Priestewitz	alle Personen mit Einwanderungsgeschichte	39	43,6	53,8	59,0	38,5
14627200	Priestewitz	Personen z.T. mit Einwanderungsgeschichte	45	80,9	(20,0)	55,6	35,6
14627200	Priestewitz	alle Personen ohne Einwanderungsgeschichte	1.272	78,9	21,2	59,8	35,3
14627210	Radebeul, Stadt	alle Personen mit Einwanderungsgeschichte	678	19,3	80,2	57,2	37,8
14627210	Radebeul, Stadt	Personen z.T. mit Einwanderungsgeschichte	689	52,8	47,6	61,2	33,1
14627210	Radebeul, Stadt	alle Personen ohne Einwanderungsgeschichte	14.903	38,5	61,5	54,3	39,8
14627220	Radeburg, Stadt	alle Personen mit Einwanderungsgeschichte	116	22,4	75,0	33,6	66,4
14627220	Radeburg, Stadt	Personen z.T. mit Einwanderungsgeschichte	100	67,0	36,0	32,0	59,0
14627220	Radeburg, Stadt	alle Personen ohne Einwanderungsgeschichte	3.314	53,8	46,1	39,0	55,6
14627230	Riesa, Stadt	alle Personen mit Einwanderungsgeschichte	955	8,0	91,7	34,7	63,8
14627230	Riesa, Stadt	Personen z.T. mit Einwanderungsgeschichte	580	29,5	71,0	35,7	62,2
14627230	Riesa, Stadt	alle Personen ohne Einwanderungsgeschichte	14.553	23,4	76,6	35,2	62,4
14627240	Röderaue	alle Personen mit Einwanderungsgeschichte	17	(35,7)	(64,3)	83,3	(17,6)
14627240	Röderaue	Personen z.T. mit Einwanderungsgeschichte	43	71,8	25,6	53,5	44,2
14627240	Röderaue	alle Personen ohne Einwanderungsgeschichte	1.157	74,5	25,8	54,6	41,1
14627250	Schönfeld	alle Personen mit Einwanderungsgeschichte	20	(36,4)	63,6	(47,6)	52,4
14627250	Schönfeld	Personen z.T. mit Einwanderungsgeschichte	19	100,0	-	(36,8)	(42,9)
14627250	Schönfeld	alle Personen ohne Einwanderungsgeschichte	665	88,1	12,0	39,5	55,5
14627260	Stauchitz	alle Personen mit Einwanderungsgeschichte	39	38,5	66,7	56,4	41,0
14627260	Stauchitz	Personen z.T. mit Einwanderungsgeschichte	51	84,6	(15,7)	39,2	56,9
14627260	Stauchitz	alle Personen ohne Einwanderungsgeschichte	1.296	72,8	27,3	40,0	56,0
14627270	Strehla, Stadt	alle Personen mit Einwanderungsgeschichte	47	38,3	57,4	48,9	53,2
14627270	Strehla, Stadt	Personen z.T. mit Einwanderungsgeschichte	61	67,2	37,7	55,7	47,5
14627270	Strehla, Stadt	alle Personen ohne Einwanderungsgeschichte	1.605	60,1	39,9	52,9	43,4
14627290	Thiendorf	alle Personen mit Einwanderungsgeschichte	53	28,3	75,5	41,5	56,6
14627290	Thiendorf	Personen z.T. mit Einwanderungsgeschichte	47	77,1	23,4	42,6	51,1
14627290	Thiendorf	alle Personen ohne Einwanderungsgeschichte	1.473	83,5	16,8	43,5	49,7
14627310	Weinböhla	alle Personen mit Einwanderungsgeschichte	89	39,3	58,4	22,5	68,5
14627310	Weinböhla	Personen z.T. mit Einwanderungsgeschichte	165	79,4	22,4	49,7	44,8
14627310	Weinböhla	alle Personen ohne Einwanderungsgeschichte	4.549	64,7	35,3	41,0	49,3
14627340	Wülknitz	alle Personen mit Einwanderungsgeschichte	12	(46,2)	(53,8)	(66,7)	(33,3)
14627340	Wülknitz	Personen z.T. mit Einwanderungsgeschichte	20	63,6	(36,4)	68,2	(35,0)
14627340	Wülknitz	alle Personen ohne Einwanderungsgeschichte	706	72,0	27,5	53,3	42,1
14627360	Zeithain	alle Personen mit Einwanderungsgeschichte	121	20,7	77,7	19,8	84,3
14627360	Zeithain	Personen z.T. mit Einwanderungsgeschichte	79	62,0	40,5	41,8	54,4
14627360	Zeithain	alle Personen ohne Einwanderungsgeschichte	2.475	63,3	36,6	47,2	49,3
14628	Sächsische Schweiz-Osterzgebirge	alle Personen mit Einwanderungsgeschichte	5.123	15,6	84,4	41,8	54,8
14628	Sächsische Schweiz-Osterzgebirge	Personen z.T. mit Einwanderungsgeschichte	3.837	51,0	49,1	47,3	47,7
14628	Sächsische Schweiz-Osterzgebirge	alle Personen ohne Einwanderungsgeschichte	109.900	45,3	54,7	45,9	49,3
14628010	Altenberg, Stadt	alle Personen mit Einwanderungsgeschichte	166	23,5	77,7	28,3	68,1
14628010	Altenberg, Stadt	Personen z.T. mit Einwanderungsgeschichte	131	67,9	32,8	55,0	45,8
14628010	Altenberg, Stadt	alle Personen ohne Einwanderungsgeschichte	3.320	62,7	37,3	51,3	45,7
14628020	Bad Gottleuba-Berggießhübel, Stadt	alle Personen mit Einwanderungsgeschichte	69	40,6	55,1	52,2	49,3
14628020	Bad Gottleuba-Berggießhübel, Stadt	Personen z.T. mit Einwanderungsgeschichte	80	72,5	32,5	63,8	33,8
14628020	Bad Gottleuba-Berggießhübel, Stadt	alle Personen ohne Einwanderungsgeschichte	2.421	59,2	40,8	56,7	39,0
14628030	Bad Schandau, Stadt	alle Personen mit Einwanderungsgeschichte	95	35,8	66,3	74,7	25,3
14628030	Bad Schandau, Stadt	Personen z.T. mit Einwanderungsgeschichte	73	60,3	45,2	72,6	26,0
14628030	Bad Schandau, Stadt	alle Personen ohne Einwanderungsgeschichte	1.655	47,2	52,7	71,1	27,1
14628040	Bahretal	alle Personen mit Einwanderungsgeschichte	24	(29,2)	65,0	(25,0)	61,5
14628040	Bahretal	Personen z.T. mit Einwanderungsgeschichte	25	72,7	(24,0)	(45,5)	54,5
14628040	Bahretal	alle Personen ohne Einwanderungsgeschichte	907	69,5	30,1	49,4	45,9
14628050	Bannewitz	alle Personen mit Einwanderungsgeschichte	119	38,7	63,9	22,7	65,5
14628050	Bannewitz	Personen z.T. mit Einwanderungsgeschichte	182	68,1	33,0	28,0	58,2
14628050	Bannewitz	alle Personen ohne Einwanderungsgeschichte	4.752	53,3	46,7	29,1	62,2

AGS	Kreisfreie Stadt Gemeinde Landkreis Land	Merkmal	Haushalte in Gebäuden mit Baujahr 2010 und später in %	Wohnfläche je Wohnung und Haushalt in m ²	Zahl der Räume je Wohnung und Haushalt	Wohneigen- tumsquote in %	Durchschnittliche monatliche Nettokaltmiete je m ² in EUR
14627130	Lommatzsch, Stadt	alle Personen mit Einwanderungsgeschichte	-	74,9	3,9	35,5	4,40
14627130	Lommatzsch, Stadt	Personen z.T. mit Einwanderungsgeschichte	-	100,2	4,9	56,3	4,69
14627130	Lommatzsch, Stadt	alle Personen ohne Einwanderungsgeschichte	2,6	89,6	4,5	50,8	4,59
14627140	Meißen, Stadt	alle Personen mit Einwanderungsgeschichte	2,2	64,1	3,3	6,5	5,67
14627140	Meißen, Stadt	Personen z.T. mit Einwanderungsgeschichte	4,4	86,5	4,2	31,2	5,76
14627140	Meißen, Stadt	alle Personen ohne Einwanderungsgeschichte	3,5	72,4	3,7	21,3	5,75
14627150	Moritzburg	alle Personen mit Einwanderungsgeschichte	(7,5)	87,0	3,7	52,2	7,06
14627150	Moritzburg	Personen z.T. mit Einwanderungsgeschichte	16,4	128,4	5,1	74,3	7,18
14627150	Moritzburg	alle Personen ohne Einwanderungsgeschichte	8,7	106,5	4,6	69,4	6,67
14627170	Niederau	alle Personen mit Einwanderungsgeschichte	-	70,1	3,4	(38,5)	5,67
14627170	Niederau	Personen z.T. mit Einwanderungsgeschichte	(13,0)	108,6	5,2	81,4	5,91
14627170	Niederau	alle Personen ohne Einwanderungsgeschichte	8,5	96,7	4,6	63,6	5,79
14627180	Nossen, Stadt	alle Personen mit Einwanderungsgeschichte	(2,1)	63,2	3,4	14,4	4,99
14627180	Nossen, Stadt	Personen z.T. mit Einwanderungsgeschichte	(3,6)	97,2	5,0	60,5	4,69
14627180	Nossen, Stadt	alle Personen ohne Einwanderungsgeschichte	3,2	89,9	4,5	52,5	4,80
14627190	Nünchritz	alle Personen mit Einwanderungsgeschichte	(3,8)	58,1	3,5	16,3	5,14
14627190	Nünchritz	Personen z.T. mit Einwanderungsgeschichte	(4,4)	90,5	4,6	52,7	5,07
14627190	Nünchritz	alle Personen ohne Einwanderungsgeschichte	3,7	88,0	4,4	57,0	5,09
14627200	Priestewitz	alle Personen mit Einwanderungsgeschichte	-	83,9	4,0	51,3	5,14
14627200	Priestewitz	Personen z.T. mit Einwanderungsgeschichte	(8,9)	105,9	5,2	72,1	3,99
14627200	Priestewitz	alle Personen ohne Einwanderungsgeschichte	5,1	106,2	5,0	71,9	4,64
14627210	Radebeul, Stadt	alle Personen mit Einwanderungsgeschichte	4,9	73,8	3,5	19,8	6,53
14627210	Radebeul, Stadt	Personen z.T. mit Einwanderungsgeschichte	5,7	114,4	4,8	51,7	6,67
14627210	Radebeul, Stadt	alle Personen ohne Einwanderungsgeschichte	5,9	89,1	4,1	38,8	6,62
14627220	Radeburg, Stadt	alle Personen mit Einwanderungsgeschichte	(2,6)	61,5	3,4	19,0	5,65
14627220	Radeburg, Stadt	Personen z.T. mit Einwanderungsgeschichte	11,0	109,9	5,1	64,0	5,47
14627220	Radeburg, Stadt	alle Personen ohne Einwanderungsgeschichte	5,3	90,1	4,4	48,7	5,60
14627230	Riesa, Stadt	alle Personen mit Einwanderungsgeschichte	1,5	63,0	3,3	8,8	5,02
14627230	Riesa, Stadt	Personen z.T. mit Einwanderungsgeschichte	2,9	79,2	4,1	34,7	5,13
14627230	Riesa, Stadt	alle Personen ohne Einwanderungsgeschichte	2,4	72,8	3,8	25,7	5,14
14627240	Röderaue	alle Personen mit Einwanderungsgeschichte	-	66,0	3,2	(35,0)	5,75
14627240	Röderaue	Personen z.T. mit Einwanderungsgeschichte	-	98,9	4,5	69,2	4,86
14627240	Röderaue	alle Personen ohne Einwanderungsgeschichte	4,2	95,6	4,6	67,4	5,16
14627250	Schönfeld	alle Personen mit Einwanderungsgeschichte	-	89,0	4,2	(38,1)	4,93
14627250	Schönfeld	Personen z.T. mit Einwanderungsgeschichte	(21,1)	126,4	6,5	82,6	5,25
14627250	Schönfeld	alle Personen ohne Einwanderungsgeschichte	5,6	108,1	5,3	82,9	5,13
14627260	Stauchitz	alle Personen mit Einwanderungsgeschichte	-	69,7	3,3	(23,1)	5,01
14627260	Stauchitz	Personen z.T. mit Einwanderungsgeschichte	(5,9)	107,9	4,9	72,5	4,50
14627260	Stauchitz	alle Personen ohne Einwanderungsgeschichte	3,9	101,8	4,9	71,7	4,69
14627270	Strehla, Stadt	alle Personen mit Einwanderungsgeschichte	-	78,4	3,9	36,2	5,48
14627270	Strehla, Stadt	Personen z.T. mit Einwanderungsgeschichte	-	99,5	4,8	72,1	5,43
14627270	Strehla, Stadt	alle Personen ohne Einwanderungsgeschichte	3,7	93,3	4,3	57,1	5,19
14627290	Thiendorf	alle Personen mit Einwanderungsgeschichte	(5,7)	67,0	3,3	(13,2)	6,95
14627290	Thiendorf	Personen z.T. mit Einwanderungsgeschichte	(6,4)	109,4	5,3	75,0	4,90
14627290	Thiendorf	alle Personen ohne Einwanderungsgeschichte	6,9	109,1	5,0	79,1	5,14
14627310	Weinböhla	alle Personen mit Einwanderungsgeschichte	(5,6)	79,3	3,7	34,8	6,84
14627310	Weinböhla	Personen z.T. mit Einwanderungsgeschichte	10,3	108,0	5,0	75,2	6,23
14627310	Weinböhla	alle Personen ohne Einwanderungsgeschichte	9,7	95,0	4,4	60,1	6,53
14627340	Wülknitz	alle Personen mit Einwanderungsgeschichte	-	62,1	3,3	(27,3)	4,99
14627340	Wülknitz	Personen z.T. mit Einwanderungsgeschichte	(15,0)	97,0	4,8	59,1	5,40
14627340	Wülknitz	alle Personen ohne Einwanderungsgeschichte	4,1	97,9	4,8	68,1	4,64
14627360	Zeithain	alle Personen mit Einwanderungsgeschichte	-	70,3	3,8	65,3	4,85
14627360	Zeithain	Personen z.T. mit Einwanderungsgeschichte	(3,8)	87,4	4,6	72,2	4,30
14627360	Zeithain	alle Personen ohne Einwanderungsgeschichte	3,2	92,1	4,5	75,1	4,65
14628	Sächsische Schweiz-Osterzgebirge	alle Personen mit Einwanderungsgeschichte	3,3	65,4	3,4	16,2	5,50
14628	Sächsische Schweiz-Osterzgebirge	Personen z.T. mit Einwanderungsgeschichte	5,2	96,3	4,6	50,8	5,36
14628	Sächsische Schweiz-Osterzgebirge	alle Personen ohne Einwanderungsgeschichte	4,8	84,9	4,1	44,8	5,43
14628010	Altenberg, Stadt	alle Personen mit Einwanderungsgeschichte	(4,8)	67,4	3,5	20,5	4,85
14628010	Altenberg, Stadt	Personen z.T. mit Einwanderungsgeschichte	-	107,6	5,2	59,5	4,60
14628010	Altenberg, Stadt	alle Personen ohne Einwanderungsgeschichte	2,9	92,1	4,6	61,3	4,85
14628020	Bad Gottleuba-Berggießhübel, Stadt	alle Personen mit Einwanderungsgeschichte	(5,8)	76,0	4,0	39,1	5,50
14628020	Bad Gottleuba-Berggießhübel, Stadt	Personen z.T. mit Einwanderungsgeschichte	(3,8)	104,0	4,8	65,0	5,22
14628020	Bad Gottleuba-Berggießhübel, Stadt	alle Personen ohne Einwanderungsgeschichte	4,1	89,4	4,4	55,5	5,45
14628030	Bad Schandau, Stadt	alle Personen mit Einwanderungsgeschichte	-	78,5	3,8	29,5	4,98
14628030	Bad Schandau, Stadt	Personen z.T. mit Einwanderungsgeschichte	-	98,0	4,7	53,4	5,20
14628030	Bad Schandau, Stadt	alle Personen ohne Einwanderungsgeschichte	2,1	82,7	4,2	48,7	5,07
14628040	Bahretal	alle Personen mit Einwanderungsgeschichte	-	78,0	3,6	(33,3)	5,57
14628040	Bahretal	Personen z.T. mit Einwanderungsgeschichte	-	128,1	5,6	66,7	4,98
14628040	Bahretal	alle Personen ohne Einwanderungsgeschichte	4,4	100,8	4,7	66,0	4,79
14628050	Bannewitz	alle Personen mit Einwanderungsgeschichte	13,4	78,3	3,6	42,0	6,78
14628050	Bannewitz	Personen z.T. mit Einwanderungsgeschichte	13,7	111,9	5,0	68,7	6,56
14628050	Bannewitz	alle Personen ohne Einwanderungsgeschichte	8,7	92,9	4,3	55,7	6,23

AGS	Kreisfreie Stadt Gemeinde Landkreis Land	Merkmal	Haushalte	Haushalte in Gebäuden mit 1 und 2 Wohnungen in %	Haushalte in Gebäuden mit 3 und mehr Wohnungen in %	Haushalte in Gebäuden mit Baujahr bis 1949 in %	Haushalte in Gebäuden mit Baujahr von 1950 bis 2009 in %
14628060	Dippoldiswalde, Stadt	alle Personen mit Einwanderungsgeschichte	165	26,1	73,3	36,4	63,6
14628060	Dippoldiswalde, Stadt	Personen z.T. mit Einwanderungsgeschichte	133	66,2	36,1	49,6	49,6
14628060	Dippoldiswalde, Stadt	alle Personen ohne Einwanderungsgeschichte	6.283	52,9	47,1	39,6	55,8
14628070	Dohma	alle Personen mit Einwanderungsgeschichte	13	(54,5)	(45,5)	(76,9)	(23,1)
14628070	Dohma	Personen z.T. mit Einwanderungsgeschichte	30	74,1	(23,3)	60,0	50,0
14628070	Dohma	alle Personen ohne Einwanderungsgeschichte	858	61,4	38,2	49,5	45,0
14628080	Dohna, Stadt	alle Personen mit Einwanderungsgeschichte	74	24,3	75,7	51,4	39,2
14628080	Dohna, Stadt	Personen z.T. mit Einwanderungsgeschichte	77	79,2	16,9	41,6	40,3
14628080	Dohna, Stadt	alle Personen ohne Einwanderungsgeschichte	2.562	58,4	41,5	43,0	49,1
14628090	Dorfhain	alle Personen mit Einwanderungsgeschichte	10	(23,1)	(76,9)	(78,6)	(21,4)
14628090	Dorfhain	Personen z.T. mit Einwanderungsgeschichte	7	(54,5)	(45,5)	(100,0)	-
14628090	Dorfhain	alle Personen ohne Einwanderungsgeschichte	477	73,8	27,0	45,9	50,7
14628100	Dürrröhrsdorf-Dittersbach	alle Personen mit Einwanderungsgeschichte	46	28,3	71,1	37,0	60,9
14628100	Dürrröhrsdorf-Dittersbach	Personen z.T. mit Einwanderungsgeschichte	55	72,7	30,9	38,2	56,4
14628100	Dürrröhrsdorf-Dittersbach	alle Personen ohne Einwanderungsgeschichte	1.835	70,0	30,1	47,0	47,1
14628110	Freital, Stadt	alle Personen mit Einwanderungsgeschichte	1.254	8,3	91,7	45,5	52,8
14628110	Freital, Stadt	Personen z.T. mit Einwanderungsgeschichte	612	36,6	63,4	42,6	53,1
14628110	Freital, Stadt	alle Personen ohne Einwanderungsgeschichte	18.012	31,4	68,6	42,3	53,0
14628130	Glashütte, Stadt	alle Personen mit Einwanderungsgeschichte	79	26,6	69,6	51,9	44,3
14628130	Glashütte, Stadt	Personen z.T. mit Einwanderungsgeschichte	86	64,0	38,4	47,7	52,3
14628130	Glashütte, Stadt	alle Personen ohne Einwanderungsgeschichte	2.903	60,9	39,0	51,2	44,9
14628140	Gohrisch	alle Personen mit Einwanderungsgeschichte	20	60,0	(40,0)	65,0	(35,0)
14628140	Gohrisch	Personen z.T. mit Einwanderungsgeschichte	26	81,8	(15,4)	60,9	(23,1)
14628140	Gohrisch	alle Personen ohne Einwanderungsgeschichte	815	73,4	26,7	60,9	36,9
14628150	Hartmannsdorf-Reichenau	alle Personen mit Einwanderungsgeschichte	11	(100,0)	-	(50,0)	(50,0)
14628150	Hartmannsdorf-Reichenau	Personen z.T. mit Einwanderungsgeschichte	5	(66,7)	(33,3)	(62,5)	(37,5)
14628150	Hartmannsdorf-Reichenau	alle Personen ohne Einwanderungsgeschichte	444	80,9	19,6	56,5	40,8
14628160	Heidenau, Stadt	alle Personen mit Einwanderungsgeschichte	571	6,7	94,4	44,5	53,8
14628160	Heidenau, Stadt	Personen z.T. mit Einwanderungsgeschichte	289	15,9	83,0	45,7	49,1
14628160	Heidenau, Stadt	alle Personen ohne Einwanderungsgeschichte	8.253	14,9	85,1	45,4	51,3
14628170	Hermisdorf/Erzgeb.	alle Personen mit Einwanderungsgeschichte	12	(72,7)	(27,3)	(45,5)	(54,5)
14628170	Hermisdorf/Erzgeb.	Personen z.T. mit Einwanderungsgeschichte	6	(100,0)	-	(100,0)	-
14628170	Hermisdorf/Erzgeb.	alle Personen ohne Einwanderungsgeschichte	332	77,7	22,9	50,0	46,1
14628190	Hohnstein, Stadt	alle Personen mit Einwanderungsgeschichte	25	57,1	(42,9)	71,4	(16,0)
14628190	Hohnstein, Stadt	Personen z.T. mit Einwanderungsgeschichte	34	75,7	(26,5)	63,6	35,3
14628190	Hohnstein, Stadt	alle Personen ohne Einwanderungsgeschichte	1.334	74,6	25,6	63,6	34,2
14628205	Klingenberg	alle Personen mit Einwanderungsgeschichte	37	40,5	59,5	32,4	70,3
14628205	Klingenberg	Personen z.T. mit Einwanderungsgeschichte	41	58,5	31,7	51,2	43,9
14628205	Klingenberg	alle Personen ohne Einwanderungsgeschichte	2.845	68,3	31,6	55,8	39,2
14628210	Königstein/Sächs. Schw., Stadt	alle Personen mit Einwanderungsgeschichte	64	18,8	80,0	80,0	18,8
14628210	Königstein/Sächs. Schw., Stadt	Personen z.T. mit Einwanderungsgeschichte	52	46,2	57,7	74,1	26,9
14628210	Königstein/Sächs. Schw., Stadt	alle Personen ohne Einwanderungsgeschichte	938	49,9	49,8	71,5	27,2
14628220	Kreischa	alle Personen mit Einwanderungsgeschichte	80	26,3	75,0	52,5	41,3
14628220	Kreischa	Personen z.T. mit Einwanderungsgeschichte	75	66,7	25,3	44,0	41,3
14628220	Kreischa	alle Personen ohne Einwanderungsgeschichte	1.898	63,2	37,0	46,0	46,0
14628230	Liebstadt, Stadt	alle Personen mit Einwanderungsgeschichte	4	(100,0)	-	(100,0)	-
14628230	Liebstadt, Stadt	Personen z.T. mit Einwanderungsgeschichte	24	85,7	(12,5)	57,1	(37,5)
14628230	Liebstadt, Stadt	alle Personen ohne Einwanderungsgeschichte	523	80,7	19,7	63,7	33,5
14628240	Lohmen	alle Personen mit Einwanderungsgeschichte	34	38,2	55,9	58,8	35,3
14628240	Lohmen	Personen z.T. mit Einwanderungsgeschichte	74	71,6	27,0	62,2	27,0
14628240	Lohmen	alle Personen ohne Einwanderungsgeschichte	1.336	64,9	35,0	57,6	37,2
14628250	Müglitztal	alle Personen mit Einwanderungsgeschichte	22	54,5	53,8	(31,8)	53,8
14628250	Müglitztal	Personen z.T. mit Einwanderungsgeschichte	38	91,2	(7,9)	47,4	36,8
14628250	Müglitztal	alle Personen ohne Einwanderungsgeschichte	779	70,7	29,8	48,3	49,0
14628260	Neustadt in Sachsen, Stadt	alle Personen mit Einwanderungsgeschichte	264	16,3	84,1	23,9	75,4
14628260	Neustadt in Sachsen, Stadt	Personen z.T. mit Einwanderungsgeschichte	195	57,4	43,1	53,3	45,1
14628260	Neustadt in Sachsen, Stadt	alle Personen ohne Einwanderungsgeschichte	5.605	44,3	55,7	42,2	54,7
14628270	Pirna, Stadt	alle Personen mit Einwanderungsgeschichte	1.273	7,1	93,1	31,5	64,0
14628270	Pirna, Stadt	Personen z.T. mit Einwanderungsgeschichte	748	31,3	68,6	36,9	57,6
14628270	Pirna, Stadt	alle Personen ohne Einwanderungsgeschichte	18.488	25,1	74,9	37,5	58,0
14628300	Rabenau, Stadt	alle Personen mit Einwanderungsgeschichte	46	30,4	67,4	75,0	(13,0)
14628300	Rabenau, Stadt	Personen z.T. mit Einwanderungsgeschichte	56	76,4	23,2	53,6	41,1
14628300	Rabenau, Stadt	alle Personen ohne Einwanderungsgeschichte	1.829	58,1	41,8	60,1	33,7
14628310	Rathen, Kurort	alle Personen mit Einwanderungsgeschichte	12	(50,0)	(50,0)	(62,5)	(37,5)
14628310	Rathen, Kurort	Personen z.T. mit Einwanderungsgeschichte	5	(100,0)	-	(100,0)	-
14628310	Rathen, Kurort	alle Personen ohne Einwanderungsgeschichte	163	62,0	36,2	74,2	26,4
14628320	Rathmannsdorf	alle Personen mit Einwanderungsgeschichte	8	(37,5)	(62,5)	(100,0)	-
14628320	Rathmannsdorf	Personen z.T. mit Einwanderungsgeschichte	20	(52,6)	(47,4)	100,0	(20,0)
14628320	Rathmannsdorf	alle Personen ohne Einwanderungsgeschichte	405	56,5	44,0	83,0	15,6
14628330	Reinhardtsdorf-Schöna	alle Personen mit Einwanderungsgeschichte	11	(44,4)	(55,6)	(100,0)	-
14628330	Reinhardtsdorf-Schöna	Personen z.T. mit Einwanderungsgeschichte	18	(52,9)	(47,1)	81,3	(33,3)
14628330	Reinhardtsdorf-Schöna	alle Personen ohne Einwanderungsgeschichte	595	77,0	23,0	71,6	24,4

AGS	Kreisfreie Stadt Gemeinde Landkreis Land	Merkmal	Haushalte in Gebäuden mit Baujahr 2010 und später in %	Wohnfläche je Wohnung und Haushalt in m ²	Zahl der Räume je Wohnung und Haushalt	Wohneigen- tumsquote in %	Durchschnittliche monatliche Nettokaltmiete je m ² in EUR
14628060	Dippoldiswalde, Stadt	alle Personen mit Einwanderungsgeschichte	(1,8)	74,0	3,7	19,4	5,47
14628060	Dippoldiswalde, Stadt	Personen z.T. mit Einwanderungsgeschichte	(3,0)	101,3	4,9	60,2	4,96
14628060	Dippoldiswalde, Stadt	alle Personen ohne Einwanderungsgeschichte	4,6	86,8	4,3	50,4	5,24
14628070	Dohma	alle Personen mit Einwanderungsgeschichte	-	79,5	3,6	(40,0)	5,69
14628070	Dohma	Personen z.T. mit Einwanderungsgeschichte	-	102,3	4,8	72,7	5,09
14628070	Dohma	alle Personen ohne Einwanderungsgeschichte	5,0	92,5	4,4	64,8	5,52
14628080	Dohna, Stadt	alle Personen mit Einwanderungsgeschichte	(4,1)	76,7	3,6	25,7	5,83
14628080	Dohna, Stadt	Personen z.T. mit Einwanderungsgeschichte	(11,7)	116,0	5,2	75,3	5,61
14628080	Dohna, Stadt	alle Personen ohne Einwanderungsgeschichte	8,0	95,4	4,4	56,3	5,49
14628090	Dorfhain	alle Personen mit Einwanderungsgeschichte	-	99,7	4,4	(23,1)	6,22
14628090	Dorfhain	Personen z.T. mit Einwanderungsgeschichte	-	93,3	4,7	(45,5)	4,63
14628090	Dorfhain	alle Personen ohne Einwanderungsgeschichte	3,4	91,9	4,7	68,1	4,67
14628100	Dürrröhrsdorf-Dittersbach	alle Personen mit Einwanderungsgeschichte	-	70,7	3,7	26,1	5,02
14628100	Dürrröhrsdorf-Dittersbach	Personen z.T. mit Einwanderungsgeschichte	(5,5)	112,9	5,2	78,2	5,27
14628100	Dürrröhrsdorf-Dittersbach	alle Personen ohne Einwanderungsgeschichte	6,2	96,9	4,7	67,6	4,85
14628110	Freital, Stadt	alle Personen mit Einwanderungsgeschichte	1,8	62,5	3,2	12,4	5,43
14628110	Freital, Stadt	Personen z.T. mit Einwanderungsgeschichte	4,2	90,8	4,4	36,9	5,32
14628110	Freital, Stadt	alle Personen ohne Einwanderungsgeschichte	4,7	77,5	3,8	31,5	5,52
14628130	Glashütte, Stadt	alle Personen mit Einwanderungsgeschichte	-	75,5	3,9	17,7	5,13
14628130	Glashütte, Stadt	Personen z.T. mit Einwanderungsgeschichte	(3,5)	99,4	4,9	60,5	4,52
14628130	Glashütte, Stadt	alle Personen ohne Einwanderungsgeschichte	3,9	90,5	4,6	57,9	4,65
14628140	Gohrisch	alle Personen mit Einwanderungsgeschichte	-	86,8	4,3	(36,8)	4,79
14628140	Gohrisch	Personen z.T. mit Einwanderungsgeschichte	(11,5)	120,8	5,3	87,5	-
14628140	Gohrisch	alle Personen ohne Einwanderungsgeschichte	2,5	99,6	4,8	72,5	4,78
14628150	Hartmannsdorf-Reichenau	alle Personen mit Einwanderungsgeschichte	-	106,1	5,1	(100,0)	-
14628150	Hartmannsdorf-Reichenau	Personen z.T. mit Einwanderungsgeschichte	-	81,5	3,6	(100,0)	-
14628150	Hartmannsdorf-Reichenau	alle Personen ohne Einwanderungsgeschichte	2,7	100,7	5,0	77,5	4,33
14628160	Heidenau, Stadt	alle Personen mit Einwanderungsgeschichte	(1,6)	62,6	3,0	9,5	5,61
14628160	Heidenau, Stadt	Personen z.T. mit Einwanderungsgeschichte	5,2	79,4	3,8	18,7	5,55
14628160	Heidenau, Stadt	alle Personen ohne Einwanderungsgeschichte	3,3	69,9	3,4	15,3	5,61
14628170	Hermisdorf/Erzgeb.	alle Personen mit Einwanderungsgeschichte	-	71,5	3,7	(31,3)	4,01
14628170	Hermisdorf/Erzgeb.	Personen z.T. mit Einwanderungsgeschichte	-	104,6	4,0	(70,0)	-
14628170	Hermisdorf/Erzgeb.	alle Personen ohne Einwanderungsgeschichte	3,0	99,1	4,9	70,2	4,27
14628190	Hohnstein, Stadt	alle Personen mit Einwanderungsgeschichte	(12,0)	89,0	4,1	(47,6)	4,89
14628190	Hohnstein, Stadt	Personen z.T. mit Einwanderungsgeschichte	-	105,3	5,2	79,4	4,78
14628190	Hohnstein, Stadt	alle Personen ohne Einwanderungsgeschichte	2,5	98,0	4,8	71,4	4,61
14628205	Klingenberg	alle Personen mit Einwanderungsgeschichte	-	71,5	3,8	35,1	5,67
14628205	Klingenberg	Personen z.T. mit Einwanderungsgeschichte	(7,3)	106,5	5,1	63,4	5,83
14628205	Klingenberg	alle Personen ohne Einwanderungsgeschichte	5,1	93,1	4,7	65,3	5,04
14628210	Königstein/Sächs. Schw., Stadt	alle Personen mit Einwanderungsgeschichte	(4,7)	68,1	3,5	(10,9)	5,33
14628210	Königstein/Sächs. Schw., Stadt	Personen z.T. mit Einwanderungsgeschichte	-	97,4	4,8	42,3	4,75
14628210	Königstein/Sächs. Schw., Stadt	alle Personen ohne Einwanderungsgeschichte	1,3	84,1	4,1	49,3	4,60
14628220	Kreischa	alle Personen mit Einwanderungsgeschichte	(6,3)	75,3	3,6	18,8	6,21
14628220	Kreischa	Personen z.T. mit Einwanderungsgeschichte	(5,3)	106,9	4,7	57,3	5,98
14628220	Kreischa	alle Personen ohne Einwanderungsgeschichte	8,0	97,9	4,4	62,8	5,75
14628230	Liebstadt, Stadt	alle Personen mit Einwanderungsgeschichte	-	105,7	3,5	(100,0)	-
14628230	Liebstadt, Stadt	Personen z.T. mit Einwanderungsgeschichte	-	121,1	5,1	81,0	-
14628230	Liebstadt, Stadt	alle Personen ohne Einwanderungsgeschichte	2,9	101,7	4,9	76,5	4,15
14628240	Lohmen	alle Personen mit Einwanderungsgeschichte	(8,8)	68,1	3,4	29,4	5,73
14628240	Lohmen	Personen z.T. mit Einwanderungsgeschichte	(5,4)	96,4	4,6	68,9	5,95
14628240	Lohmen	alle Personen ohne Einwanderungsgeschichte	5,2	90,9	4,4	61,9	5,57
14628250	Müglitztal	alle Personen mit Einwanderungsgeschichte	-	63,3	3,2	(47,6)	4,62
14628250	Müglitztal	Personen z.T. mit Einwanderungsgeschichte	-	112,1	5,0	85,7	5,55
14628250	Müglitztal	alle Personen ohne Einwanderungsgeschichte	3,0	98,2	4,6	65,6	5,03
14628260	Neustadt in Sachsen, Stadt	alle Personen mit Einwanderungsgeschichte	-	59,3	3,1	12,1	4,98
14628260	Neustadt in Sachsen, Stadt	Personen z.T. mit Einwanderungsgeschichte	(2,1)	90,7	4,6	57,9	5,01
14628260	Neustadt in Sachsen, Stadt	alle Personen ohne Einwanderungsgeschichte	3,1	80,9	4,0	44,2	5,13
14628270	Pirna, Stadt	alle Personen mit Einwanderungsgeschichte	4,2	60,4	3,3	9,5	5,70
14628270	Pirna, Stadt	Personen z.T. mit Einwanderungsgeschichte	5,5	86,0	4,2	34,4	5,54
14628270	Pirna, Stadt	alle Personen ohne Einwanderungsgeschichte	4,5	76,2	3,8	28,3	5,57
14628300	Rabenau, Stadt	alle Personen mit Einwanderungsgeschichte	(17,4)	81,7	3,8	26,1	5,42
14628300	Rabenau, Stadt	Personen z.T. mit Einwanderungsgeschichte	(7,1)	112,9	5,0	69,6	5,25
14628300	Rabenau, Stadt	alle Personen ohne Einwanderungsgeschichte	6,1	93,7	4,5	58,3	5,23
14628310	Rathen, Kurort	alle Personen mit Einwanderungsgeschichte	-	121,8	5,5	-	5,54
14628310	Rathen, Kurort	Personen z.T. mit Einwanderungsgeschichte	-	67,3	(3,7)	(100,0)	-
14628310	Rathen, Kurort	alle Personen ohne Einwanderungsgeschichte	-	102,7	4,7	63,2	4,97
14628320	Rathmannsdorf	alle Personen mit Einwanderungsgeschichte	-	74,7	4,4	(42,9)	5,41
14628320	Rathmannsdorf	Personen z.T. mit Einwanderungsgeschichte	-	93,1	4,5	(52,6)	4,72
14628320	Rathmannsdorf	alle Personen ohne Einwanderungsgeschichte	(2,2)	87,6	4,3	56,5	4,63
14628330	Reinhardtsdorf-Schöna	alle Personen mit Einwanderungsgeschichte	-	79,8	3,5	(33,3)	5,25
14628330	Reinhardtsdorf-Schöna	Personen z.T. mit Einwanderungsgeschichte	-	83,1	4,2	(62,5)	5,07
14628330	Reinhardtsdorf-Schöna	alle Personen ohne Einwanderungsgeschichte	3,9	94,9	4,7	72,3	4,86

AGS	Kreisfreie Stadt Gemeinde Landkreis Land	Merkmal	Haushalte	Haushalte in Gebäuden mit 1 und 2 Wohnungen in %	Haushalte in Gebäuden mit 3 und mehr Wohnungen in %	Haushalte in Gebäuden mit Baujahr bis 1949 in %	Haushalte in Gebäuden mit Baujahr von 1950 bis 2009 in %
14628340	Rosenthal-Bielatal	alle Personen mit Einwanderungsgeschichte	7	(66,7)	(33,3)	(66,7)	(33,3)
14628340	Rosenthal-Bielatal	Personen z.T. mit Einwanderungsgeschichte	16	(78,6)	(21,4)	(50,0)	(33,3)
14628340	Rosenthal-Bielatal	alle Personen ohne Einwanderungsgeschichte	651	82,2	18,3	61,9	36,4
14628360	Sebnitz, Stadt	alle Personen mit Einwanderungsgeschichte	250	16,4	82,8	60,8	38,8
14628360	Sebnitz, Stadt	Personen z.T. mit Einwanderungsgeschichte	209	53,1	47,4	62,2	36,4
14628360	Sebnitz, Stadt	alle Personen ohne Einwanderungsgeschichte	4.229	48,4	51,7	64,3	34,3
14628370	Stadt Wehlen, Stadt	alle Personen mit Einwanderungsgeschichte	15	(41,7)	(58,3)	(76,9)	(23,1)
14628370	Stadt Wehlen, Stadt	Personen z.T. mit Einwanderungsgeschichte	30	50,0	46,7	58,6	(23,3)
14628370	Stadt Wehlen, Stadt	alle Personen ohne Einwanderungsgeschichte	652	62,9	36,8	67,9	27,3
14628380	Stolpen, Stadt	alle Personen mit Einwanderungsgeschichte	44	45,5	56,8	38,6	52,3
14628380	Stolpen, Stadt	Personen z.T. mit Einwanderungsgeschichte	82	70,7	34,1	53,7	43,9
14628380	Stolpen, Stadt	alle Personen ohne Einwanderungsgeschichte	2.351	66,8	33,3	52,1	43,4
14628390	Struppen	alle Personen mit Einwanderungsgeschichte	23	57,7	42,3	(38,1)	50,0
14628390	Struppen	Personen z.T. mit Einwanderungsgeschichte	37	92,5	(8,1)	51,4	37,8
14628390	Struppen	alle Personen ohne Einwanderungsgeschichte	1.035	76,9	23,6	47,5	46,9
14628400	Tharandt, Stadt	alle Personen mit Einwanderungsgeschichte	56	33,9	69,6	60,7	33,9
14628400	Tharandt, Stadt	Personen z.T. mit Einwanderungsgeschichte	77	61,0	37,7	54,5	40,3
14628400	Tharandt, Stadt	alle Personen ohne Einwanderungsgeschichte	2.158	61,1	38,7	52,5	43,2
14628410	Wilsdruff, Stadt	alle Personen mit Einwanderungsgeschichte	132	28,0	72,7	40,2	53,8
14628410	Wilsdruff, Stadt	Personen z.T. mit Einwanderungsgeschichte	205	75,1	26,3	42,0	47,8
14628410	Wilsdruff, Stadt	alle Personen ohne Einwanderungsgeschichte	6.250	53,5	46,5	38,1	51,6
14729	Leipzig	alle Personen mit Einwanderungsgeschichte	5.134	19,5	80,5	37,1	59,9
14729	Leipzig	Personen z.T. mit Einwanderungsgeschichte	3.785	61,9	38,2	42,2	50,6
14729	Leipzig	alle Personen ohne Einwanderungsgeschichte	117.567	51,6	48,4	40,9	53,5
14729010	Bad Lausick, Stadt	alle Personen mit Einwanderungsgeschichte	131	19,1	78,6	31,3	67,2
14729010	Bad Lausick, Stadt	Personen z.T. mit Einwanderungsgeschichte	119	62,2	40,3	34,5	57,1
14729010	Bad Lausick, Stadt	alle Personen ohne Einwanderungsgeschichte	3.578	59,0	40,9	39,1	54,1
14729020	Belgershain	alle Personen mit Einwanderungsgeschichte	36	38,9	52,8	(19,4)	69,7
14729020	Belgershain	Personen z.T. mit Einwanderungsgeschichte	59	76,3	25,4	20,3	78,0
14729020	Belgershain	alle Personen ohne Einwanderungsgeschichte	1.444	64,2	35,7	24,0	70,8
14729030	Bennewitz	alle Personen mit Einwanderungsgeschichte	77	36,4	66,2	39,0	59,7
14729030	Bennewitz	Personen z.T. mit Einwanderungsgeschichte	72	77,8	27,8	40,3	52,8
14729030	Bennewitz	alle Personen ohne Einwanderungsgeschichte	2.192	70,3	29,8	38,5	55,8
14729040	Böhlen, Stadt	alle Personen mit Einwanderungsgeschichte	148	10,8	89,2	57,4	42,6
14729040	Böhlen, Stadt	Personen z.T. mit Einwanderungsgeschichte	117	38,5	59,0	59,0	37,6
14729040	Böhlen, Stadt	alle Personen ohne Einwanderungsgeschichte	3.160	30,2	69,9	58,6	36,7
14729050	Borna, Stadt	alle Personen mit Einwanderungsgeschichte	689	5,4	94,2	22,4	76,2
14729050	Borna, Stadt	Personen z.T. mit Einwanderungsgeschichte	242	32,6	68,6	35,5	59,9
14729050	Borna, Stadt	alle Personen ohne Einwanderungsgeschichte	9.015	30,0	69,9	30,0	66,0
14729060	Borsdorf	alle Personen mit Einwanderungsgeschichte	116	25,9	74,1	31,0	66,4
14729060	Borsdorf	Personen z.T. mit Einwanderungsgeschichte	125	60,8	41,6	40,0	60,8
14729060	Borsdorf	alle Personen ohne Einwanderungsgeschichte	3.682	48,9	51,2	25,9	69,9
14729070	Brandis, Stadt	alle Personen mit Einwanderungsgeschichte	119	40,3	61,3	33,6	61,3
14729070	Brandis, Stadt	Personen z.T. mit Einwanderungsgeschichte	148	72,3	29,1	39,2	54,1
14729070	Brandis, Stadt	alle Personen ohne Einwanderungsgeschichte	4.208	62,2	37,7	34,1	58,9
14729080	Colditz, Stadt	alle Personen mit Einwanderungsgeschichte	113	30,1	70,8	46,9	49,6
14729080	Colditz, Stadt	Personen z.T. mit Einwanderungsgeschichte	107	69,2	33,6	56,1	35,5
14729080	Colditz, Stadt	alle Personen ohne Einwanderungsgeschichte	3.775	60,5	39,5	50,8	46,1
14729100	Elstertrebnitz	alle Personen mit Einwanderungsgeschichte	6	-	-	-	-
14729100	Elstertrebnitz	Personen z.T. mit Einwanderungsgeschichte	20	100,0	-	(41,2)	(41,7)
14729100	Elstertrebnitz	alle Personen ohne Einwanderungsgeschichte	541	86,3	12,9	55,1	38,4
14729140	Frohburg, Stadt	alle Personen mit Einwanderungsgeschichte	100	60,0	38,0	50,0	45,0
14729140	Frohburg, Stadt	Personen z.T. mit Einwanderungsgeschichte	133	87,2	14,3	48,9	47,4
14729140	Frohburg, Stadt	alle Personen ohne Einwanderungsgeschichte	5.663	72,1	27,8	42,7	51,8
14729150	Geithain, Stadt	alle Personen mit Einwanderungsgeschichte	127	11,8	87,4	22,8	72,4
14729150	Geithain, Stadt	Personen z.T. mit Einwanderungsgeschichte	92	56,5	41,3	41,3	58,7
14729150	Geithain, Stadt	alle Personen ohne Einwanderungsgeschichte	3.195	51,8	48,3	37,6	58,3
14729160	Grimma, Stadt	alle Personen mit Einwanderungsgeschichte	595	18,5	82,0	34,8	64,9
14729160	Grimma, Stadt	Personen z.T. mit Einwanderungsgeschichte	389	64,5	36,5	48,8	46,5
14729160	Grimma, Stadt	alle Personen ohne Einwanderungsgeschichte	12.820	52,3	47,7	45,4	51,2
14729170	Groitzsch, Stadt	alle Personen mit Einwanderungsgeschichte	111	26,1	73,0	36,0	56,8
14729170	Groitzsch, Stadt	Personen z.T. mit Einwanderungsgeschichte	139	68,3	30,9	49,6	44,6
14729170	Groitzsch, Stadt	alle Personen ohne Einwanderungsgeschichte	3.480	51,6	48,4	45,5	46,6
14729190	Großpösna	alle Personen mit Einwanderungsgeschichte	48	60,4	37,5	33,3	41,7
14729190	Großpösna	Personen z.T. mit Einwanderungsgeschichte	95	92,6	(7,4)	35,8	50,5
14729190	Großpösna	alle Personen ohne Einwanderungsgeschichte	2.327	86,9	13,0	37,0	53,6
14729220	Kitzscher, Stadt	alle Personen mit Einwanderungsgeschichte	123	14,6	87,0	28,5	72,4
14729220	Kitzscher, Stadt	Personen z.T. mit Einwanderungsgeschichte	69	58,0	39,1	39,1	52,2
14729220	Kitzscher, Stadt	alle Personen ohne Einwanderungsgeschichte	2.357	44,0	56,1	38,6	55,8
14729245	Lossatal	alle Personen mit Einwanderungsgeschichte	69	40,6	53,6	24,6	55,1
14729245	Lossatal	Personen z.T. mit Einwanderungsgeschichte	55	86,4	(14,5)	54,5	52,7
14729245	Lossatal	alle Personen ohne Einwanderungsgeschichte	2.540	80,3	19,6	49,6	45,5

AGS	Kreisfreie Stadt Gemeinde Landkreis Land	Merkmal	Haushalte in Gebäuden mit Baujahr 2010 und später in %	Wohnfläche je Wohnung und Haushalt in m ²	Zahl der Räume je Wohnung und Haushalt	Wohneigen- tumsquote in %	Durchschnittliche monatliche Nettokaltmiete je m ² in EUR
14628340	Rosenthal-Bielatal	alle Personen mit Einwanderungsgeschichte	-	107,6	4,9	(66,7)	(4,17)
14628340	Rosenthal-Bielatal	Personen z.T. mit Einwanderungsgeschichte	-	104,6	5,3	(78,6)	4,96
14628340	Rosenthal-Bielatal	alle Personen ohne Einwanderungsgeschichte	1,7	101,5	4,9	77,6	4,29
14628360	Sebnitz, Stadt	alle Personen mit Einwanderungsgeschichte	(1,2)	62,0	3,2	14,4	4,88
14628360	Sebnitz, Stadt	Personen z.T. mit Einwanderungsgeschichte	(1,9)	89,2	4,4	50,7	4,73
14628360	Sebnitz, Stadt	alle Personen ohne Einwanderungsgeschichte	1,4	82,9	4,1	45,5	4,71
14628370	Stadt Wehlen, Stadt	alle Personen mit Einwanderungsgeschichte	-	80,7	4,0	(58,3)	5,32
14628370	Stadt Wehlen, Stadt	Personen z.T. mit Einwanderungsgeschichte	-	110,2	4,6	61,8	5,36
14628370	Stadt Wehlen, Stadt	alle Personen ohne Einwanderungsgeschichte	4,1	96,8	4,6	64,1	5,01
14628380	Stolpen, Stadt	alle Personen mit Einwanderungsgeschichte	(6,8)	78,4	4,0	45,5	5,36
14628380	Stolpen, Stadt	Personen z.T. mit Einwanderungsgeschichte	(3,7)	110,2	5,1	72,0	5,05
14628380	Stolpen, Stadt	alle Personen ohne Einwanderungsgeschichte	4,5	95,3	4,6	60,8	5,39
14628390	Struppen	alle Personen mit Einwanderungsgeschichte	-	92,7	3,9	(39,1)	5,10
14628390	Struppen	Personen z.T. mit Einwanderungsgeschichte	(10,8)	122,5	5,3	78,8	3,30
14628390	Struppen	alle Personen ohne Einwanderungsgeschichte	6,0	100,7	4,7	74,5	4,87
14628400	Tharandt, Stadt	alle Personen mit Einwanderungsgeschichte	-	64,5	3,2	(16,1)	5,81
14628400	Tharandt, Stadt	Personen z.T. mit Einwanderungsgeschichte	(5,2)	104,5	4,9	63,6	5,66
14628400	Tharandt, Stadt	alle Personen ohne Einwanderungsgeschichte	4,4	96,0	4,5	56,3	5,68
14628410	Wilsdruff, Stadt	alle Personen mit Einwanderungsgeschichte	(6,8)	69,7	3,5	28,0	6,15
14628410	Wilsdruff, Stadt	Personen z.T. mit Einwanderungsgeschichte	10,2	106,2	4,9	70,7	5,77
14628410	Wilsdruff, Stadt	alle Personen ohne Einwanderungsgeschichte	10,3	92,4	4,3	52,4	5,89
14729	Leipzig	alle Personen mit Einwanderungsgeschichte	3,0	68,5	3,5	19,5	5,48
14729	Leipzig	Personen z.T. mit Einwanderungsgeschichte	7,2	105,5	4,8	60,3	5,45
14729	Leipzig	alle Personen ohne Einwanderungsgeschichte	5,6	89,8	4,3	50,6	5,41
14729010	Bad Lausick, Stadt	alle Personen mit Einwanderungsgeschichte	(2,3)	66,0	3,5	21,4	5,25
14729010	Bad Lausick, Stadt	Personen z.T. mit Einwanderungsgeschichte	9,2	100,4	4,7	68,1	4,99
14729010	Bad Lausick, Stadt	alle Personen ohne Einwanderungsgeschichte	6,9	93,6	4,5	60,5	5,28
14729020	Belgershain	alle Personen mit Einwanderungsgeschichte	(13,9)	77,6	3,4	33,3	5,90
14729020	Belgershain	Personen z.T. mit Einwanderungsgeschichte	(5,1)	115,6	4,9	71,2	6,02
14729020	Belgershain	alle Personen ohne Einwanderungsgeschichte	5,2	100,4	4,5	61,4	5,62
14729030	Bennewitz	alle Personen mit Einwanderungsgeschichte	-	71,9	3,4	41,6	5,57
14729030	Bennewitz	Personen z.T. mit Einwanderungsgeschichte	(6,9)	107,5	5,1	80,6	5,07
14729030	Bennewitz	alle Personen ohne Einwanderungsgeschichte	5,7	98,6	4,6	69,4	5,07
14729040	Böhlen, Stadt	alle Personen mit Einwanderungsgeschichte	-	64,9	3,4	13,5	5,37
14729040	Böhlen, Stadt	Personen z.T. mit Einwanderungsgeschichte	(4,3)	94,3	4,5	41,0	5,35
14729040	Böhlen, Stadt	alle Personen ohne Einwanderungsgeschichte	4,8	77,0	3,8	34,9	5,43
14729050	Borna, Stadt	alle Personen mit Einwanderungsgeschichte	(0,9)	59,7	3,5	6,5	5,01
14729050	Borna, Stadt	Personen z.T. mit Einwanderungsgeschichte	4,5	82,5	4,3	31,8	4,97
14729050	Borna, Stadt	alle Personen ohne Einwanderungsgeschichte	4,0	76,4	4,0	31,4	4,93
14729060	Borsdorf	alle Personen mit Einwanderungsgeschichte	(2,6)	75,3	3,6	26,7	5,80
14729060	Borsdorf	Personen z.T. mit Einwanderungsgeschichte	(4,0)	103,5	4,6	59,2	6,03
14729060	Borsdorf	alle Personen ohne Einwanderungsgeschichte	4,3	93,6	4,2	50,1	5,95
14729070	Brandis, Stadt	alle Personen mit Einwanderungsgeschichte	(7,6)	80,1	4,0	37,0	5,68
14729070	Brandis, Stadt	Personen z.T. mit Einwanderungsgeschichte	6,8	108,7	4,7	71,6	5,61
14729070	Brandis, Stadt	alle Personen ohne Einwanderungsgeschichte	7,0	95,1	4,4	58,1	5,49
14729080	Colditz, Stadt	alle Personen mit Einwanderungsgeschichte	(2,7)	74,0	3,7	23,9	5,22
14729080	Colditz, Stadt	Personen z.T. mit Einwanderungsgeschichte	(8,4)	99,8	4,9	64,5	4,59
14729080	Colditz, Stadt	alle Personen ohne Einwanderungsgeschichte	3,2	90,4	4,5	55,6	4,62
14729100	Elstertrebnitz	alle Personen mit Einwanderungsgeschichte	-	76,6	3,5	-	5,39
14729100	Elstertrebnitz	Personen z.T. mit Einwanderungsgeschichte	(15,0)	123,5	5,9	86,4	(3,97)
14729100	Elstertrebnitz	alle Personen ohne Einwanderungsgeschichte	7,0	108,1	4,9	80,4	4,68
14729140	Frohburg, Stadt	alle Personen mit Einwanderungsgeschichte	(3,0)	78,4	4,3	48,0	5,16
14729140	Frohburg, Stadt	Personen z.T. mit Einwanderungsgeschichte	(2,3)	110,3	5,1	80,5	4,61
14729140	Frohburg, Stadt	alle Personen ohne Einwanderungsgeschichte	5,4	97,4	4,7	66,4	4,97
14729150	Geithain, Stadt	alle Personen mit Einwanderungsgeschichte	(2,4)	61,6	3,5	17,3	4,80
14729150	Geithain, Stadt	Personen z.T. mit Einwanderungsgeschichte	(3,3)	99,8	4,9	59,8	4,91
14729150	Geithain, Stadt	alle Personen ohne Einwanderungsgeschichte	4,0	88,6	4,5	58,9	4,63
14729160	Grimma, Stadt	alle Personen mit Einwanderungsgeschichte	(1,2)	66,1	3,5	14,8	5,09
14729160	Grimma, Stadt	Personen z.T. mit Einwanderungsgeschichte	5,4	103,7	4,9	62,7	4,97
14729160	Grimma, Stadt	alle Personen ohne Einwanderungsgeschichte	3,4	87,6	4,3	48,2	5,13
14729170	Groitzsch, Stadt	alle Personen mit Einwanderungsgeschichte	(6,3)	70,1	3,7	36,0	5,76
14729170	Groitzsch, Stadt	Personen z.T. mit Einwanderungsgeschichte	(2,9)	100,1	4,8	67,6	5,21
14729170	Groitzsch, Stadt	alle Personen ohne Einwanderungsgeschichte	7,9	87,6	4,3	52,8	5,39
14729190	Großpösna	alle Personen mit Einwanderungsgeschichte	29,2	128,4	4,7	54,2	5,24
14729190	Großpösna	Personen z.T. mit Einwanderungsgeschichte	(8,4)	123,9	5,3	81,1	6,08
14729190	Großpösna	alle Personen ohne Einwanderungsgeschichte	9,2	109,7	4,8	78,7	5,68
14729220	Kitzscher, Stadt	alle Personen mit Einwanderungsgeschichte	-	67,1	3,7	24,4	4,61
14729220	Kitzscher, Stadt	Personen z.T. mit Einwanderungsgeschichte	14,5	92,8	4,4	59,4	4,41
14729220	Kitzscher, Stadt	alle Personen ohne Einwanderungsgeschichte	5,8	81,1	4,1	47,1	4,55
14729245	Lossatal	alle Personen mit Einwanderungsgeschichte	20,3	95,9	4,2	30,4	4,95
14729245	Lossatal	Personen z.T. mit Einwanderungsgeschichte	-	115,8	5,6	83,1	4,54
14729245	Lossatal	alle Personen ohne Einwanderungsgeschichte	4,8	101,9	4,8	74,6	4,76

AGS	Kreisfreie Stadt Gemeinde Landkreis Land	Merkmal	Haushalte	Haushalte in Gebäuden mit 1 und 2 Wohnungen in %	Haushalte in Gebäuden mit 3 und mehr Wohnungen in %	Haushalte in Gebäuden mit Baujahr bis 1949 in %	Haushalte in Gebäuden mit Baujahr von 1950 bis 2009 in %
14729250	Machern	alle Personen mit Einwanderungsgeschichte	72	38,9	58,3	27,8	65,3
14729250	Machern	Personen z.T. mit Einwanderungsgeschichte	99	72,7	29,3	19,2	73,7
14729250	Machern	alle Personen ohne Einwanderungsgeschichte	2.889	65,5	34,5	23,3	68,2
14729260	Markkleeberg, Stadt	alle Personen mit Einwanderungsgeschichte	672	12,5	87,8	42,0	52,8
14729260	Markkleeberg, Stadt	Personen z.T. mit Einwanderungsgeschichte	502	47,2	52,2	39,8	49,8
14729260	Markkleeberg, Stadt	alle Personen ohne Einwanderungsgeschichte	11.486	32,9	67,1	38,3	54,8
14729270	Markranstädt, Stadt	alle Personen mit Einwanderungsgeschichte	297	23,6	75,8	50,2	46,5
14729270	Markranstädt, Stadt	Personen z.T. mit Einwanderungsgeschichte	256	73,4	25,4	45,3	45,7
14729270	Markranstädt, Stadt	alle Personen ohne Einwanderungsgeschichte	7.203	54,4	45,6	47,4	45,3
14729300	Naunhof, Stadt	alle Personen mit Einwanderungsgeschichte	108	38,9	63,0	47,2	49,1
14729300	Naunhof, Stadt	Personen z.T. mit Einwanderungsgeschichte	136	76,5	22,8	38,2	53,7
14729300	Naunhof, Stadt	alle Personen ohne Einwanderungsgeschichte	3.837	60,6	39,4	34,1	58,1
14729320	Neukieritzsch	alle Personen mit Einwanderungsgeschichte	136	11,0	91,2	21,3	75,7
14729320	Neukieritzsch	Personen z.T. mit Einwanderungsgeschichte	83	53,0	51,8	42,2	56,6
14729320	Neukieritzsch	alle Personen ohne Einwanderungsgeschichte	3.423	38,8	61,1	37,3	58,8
14729330	Otterwisch	alle Personen mit Einwanderungsgeschichte	14	(46,7)	(53,3)	(100,0)	-
14729330	Otterwisch	Personen z.T. mit Einwanderungsgeschichte	19	100,0	-	(33,3)	(61,1)
14729330	Otterwisch	alle Personen ohne Einwanderungsgeschichte	546	79,7	20,0	38,3	55,1
14729340	Parthenstein	alle Personen mit Einwanderungsgeschichte	25	59,3	44,0	60,0	53,8
14729340	Parthenstein	Personen z.T. mit Einwanderungsgeschichte	43	82,9	(16,3)	32,6	41,9
14729340	Parthenstein	alle Personen ohne Einwanderungsgeschichte	1.508	86,2	13,7	34,9	55,8
14729350	Pegau, Stadt	alle Personen mit Einwanderungsgeschichte	139	20,1	78,4	46,0	54,7
14729350	Pegau, Stadt	Personen z.T. mit Einwanderungsgeschichte	100	63,0	35,0	42,0	44,0
14729350	Pegau, Stadt	alle Personen ohne Einwanderungsgeschichte	2.951	58,2	41,8	46,2	45,0
14729360	Regis-Breitingen, Stadt	alle Personen mit Einwanderungsgeschichte	49	30,6	65,3	28,6	65,3
14729360	Regis-Breitingen, Stadt	Personen z.T. mit Einwanderungsgeschichte	37	54,1	54,1	45,9	54,1
14729360	Regis-Breitingen, Stadt	alle Personen ohne Einwanderungsgeschichte	1.795	48,6	51,3	44,2	52,5
14729370	Rötha, Stadt	alle Personen mit Einwanderungsgeschichte	193	14,0	85,5	21,8	75,6
14729370	Rötha, Stadt	Personen z.T. mit Einwanderungsgeschichte	106	70,8	27,4	32,1	52,8
14729370	Rötha, Stadt	alle Personen ohne Einwanderungsgeschichte	2.837	51,9	48,0	37,3	55,6
14729380	Thallwitz	alle Personen mit Einwanderungsgeschichte	32	60,0	37,5	46,9	46,9
14729380	Thallwitz	Personen z.T. mit Einwanderungsgeschichte	38	71,8	28,9	39,5	50,0
14729380	Thallwitz	alle Personen ohne Einwanderungsgeschichte	1.573	75,2	24,7	46,0	48,3
14729400	Trebsen/Mulde, Stadt	alle Personen mit Einwanderungsgeschichte	28	63,0	(35,7)	61,3	(32,1)
14729400	Trebsen/Mulde, Stadt	Personen z.T. mit Einwanderungsgeschichte	48	77,8	20,8	39,6	52,1
14729400	Trebsen/Mulde, Stadt	alle Personen ohne Einwanderungsgeschichte	1.683	68,3	31,8	50,7	46,3
14729410	Wurzen, Stadt	alle Personen mit Einwanderungsgeschichte	664	10,8	88,7	45,6	52,9
14729410	Wurzen, Stadt	Personen z.T. mit Einwanderungsgeschichte	205	40,0	61,0	50,7	47,3
14729410	Wurzen, Stadt	alle Personen ohne Einwanderungsgeschichte	7.784	31,9	68,2	45,8	51,7
14729430	Zwenkau, Stadt	alle Personen mit Einwanderungsgeschichte	106	36,8	64,2	44,3	42,5
14729430	Zwenkau, Stadt	Personen z.T. mit Einwanderungsgeschichte	123	57,7	45,5	40,7	39,8
14729430	Zwenkau, Stadt	alle Personen ohne Einwanderungsgeschichte	4.081	50,7	49,2	52,2	38,0
14730	Nordsachsen	alle Personen mit Einwanderungsgeschichte	5.463	17,2	82,9	29,1	68,1
14730	Nordsachsen	Personen z.T. mit Einwanderungsgeschichte	3.376	58,8	41,1	36,9	56,8
14730	Nordsachsen	alle Personen ohne Einwanderungsgeschichte	88.570	52,4	47,6	38,6	55,9
14730010	Arzberg	alle Personen mit Einwanderungsgeschichte	22	62,5	(40,9)	(27,3)	72,7
14730010	Arzberg	Personen z.T. mit Einwanderungsgeschichte	37	100,0	-	45,9	59,5
14730010	Arzberg	alle Personen ohne Einwanderungsgeschichte	802	80,5	19,1	43,8	53,9
14730020	Bad Düben, Stadt	alle Personen mit Einwanderungsgeschichte	275	14,5	86,5	14,2	84,0
14730020	Bad Düben, Stadt	Personen z.T. mit Einwanderungsgeschichte	165	51,5	47,3	18,8	75,2
14730020	Bad Düben, Stadt	alle Personen ohne Einwanderungsgeschichte	3.481	48,3	51,7	27,9	65,5
14730030	Beilrode	alle Personen mit Einwanderungsgeschichte	83	37,3	65,1	31,3	67,5
14730030	Beilrode	Personen z.T. mit Einwanderungsgeschichte	76	84,4	15,8	47,4	51,3
14730030	Beilrode	alle Personen ohne Einwanderungsgeschichte	1.805	74,8	25,2	43,8	52,9
14730045	Belgern-Schildau, Stadt	alle Personen mit Einwanderungsgeschichte	83	56,6	42,2	50,6	49,4
14730045	Belgern-Schildau, Stadt	Personen z.T. mit Einwanderungsgeschichte	138	79,0	18,1	50,7	43,5
14730045	Belgern-Schildau, Stadt	alle Personen ohne Einwanderungsgeschichte	3.216	77,9	22,1	48,2	47,6
14730050	Cavertitz	alle Personen mit Einwanderungsgeschichte	23	61,9	(34,8)	(33,3)	57,1
14730050	Cavertitz	Personen z.T. mit Einwanderungsgeschichte	27	100,0	-	(33,3)	64,0
14730050	Cavertitz	alle Personen ohne Einwanderungsgeschichte	932	82,7	16,8	51,8	43,7
14730060	Dahlen, Stadt	alle Personen mit Einwanderungsgeschichte	49	55,1	46,9	63,3	38,8
14730060	Dahlen, Stadt	Personen z.T. mit Einwanderungsgeschichte	62	81,5	19,4	41,9	53,2
14730060	Dahlen, Stadt	alle Personen ohne Einwanderungsgeschichte	1.929	74,2	25,8	53,1	44,1
14730070	Delitzsch, Stadt	alle Personen mit Einwanderungsgeschichte	821	10,1	89,5	25,7	71,7
14730070	Delitzsch, Stadt	Personen z.T. mit Einwanderungsgeschichte	465	39,6	60,0	34,0	61,7
14730070	Delitzsch, Stadt	alle Personen ohne Einwanderungsgeschichte	11.908	33,8	66,2	34,0	60,0
14730080	Doberschütz	alle Personen mit Einwanderungsgeschichte	31	76,5	(25,8)	51,6	51,6
14730080	Doberschütz	Personen z.T. mit Einwanderungsgeschichte	52	91,8	(7,7)	36,5	57,7
14730080	Doberschütz	alle Personen ohne Einwanderungsgeschichte	1.729	88,1	12,0	38,8	55,0
14730090	Dommitzsch, Stadt	alle Personen mit Einwanderungsgeschichte	48	50,0	45,8	47,9	60,4
14730090	Dommitzsch, Stadt	Personen z.T. mit Einwanderungsgeschichte	37	90,0	(10,8)	62,2	35,1
14730090	Dommitzsch, Stadt	alle Personen ohne Einwanderungsgeschichte	1.050	68,4	31,6	49,3	49,0

AGS	Kreisfreie Stadt Gemeinde Landkreis Land	Merkmal	Haushalte in Gebäuden mit Baujahr 2010 und später in %	Wohnfläche je Wohnung und Haushalt in m ²	Zahl der Räume je Wohnung und Haushalt	Wohneigen- tumsquote in %	Durchschnittliche monatliche Nettokaltmiete je m ² in EUR
14729250	Machern	alle Personen mit Einwanderungsgeschichte	(8,3)	85,2	4,1	34,7	5,88
14729250	Machern	Personen z.T. mit Einwanderungsgeschichte	(7,1)	122,8	5,2	70,7	5,80
14729250	Machern	alle Personen ohne Einwanderungsgeschichte	8,6	103,4	4,6	65,3	5,65
14729260	Markkleeberg, Stadt	alle Personen mit Einwanderungsgeschichte	5,1	69,9	3,4	14,3	6,38
14729260	Markkleeberg, Stadt	Personen z.T. mit Einwanderungsgeschichte	10,4	116,5	4,8	46,4	6,59
14729260	Markkleeberg, Stadt	alle Personen ohne Einwanderungsgeschichte	6,9	89,5	4,0	34,6	6,56
14729270	Markranstädt, Stadt	alle Personen mit Einwanderungsgeschichte	3,7	65,1	3,1	18,5	6,90
14729270	Markranstädt, Stadt	Personen z.T. mit Einwanderungsgeschichte	9,8	108,8	4,8	68,8	5,79
14729270	Markranstädt, Stadt	alle Personen ohne Einwanderungsgeschichte	7,3	91,3	4,2	50,1	5,99
14729300	Naunhof, Stadt	alle Personen mit Einwanderungsgeschichte	(3,7)	77,1	3,9	27,8	5,48
14729300	Naunhof, Stadt	Personen z.T. mit Einwanderungsgeschichte	8,1	115,8	5,1	69,9	5,52
14729300	Naunhof, Stadt	alle Personen ohne Einwanderungsgeschichte	7,9	96,8	4,5	56,5	5,55
14729320	Neukieritzsch	alle Personen mit Einwanderungsgeschichte	-	61,4	3,4	24,3	5,25
14729320	Neukieritzsch	Personen z.T. mit Einwanderungsgeschichte	(3,6)	88,6	4,5	63,9	4,78
14729320	Neukieritzsch	alle Personen ohne Einwanderungsgeschichte	3,8	79,1	4,1	45,5	4,98
14729330	Otterwisch	alle Personen mit Einwanderungsgeschichte	-	94,6	4,4	(41,7)	4,28
14729330	Otterwisch	Personen z.T. mit Einwanderungsgeschichte	-	124,0	5,3	100,0	-
14729330	Otterwisch	alle Personen ohne Einwanderungsgeschichte	6,0	112,1	5,0	76,2	4,81
14729340	Parthenstein	alle Personen mit Einwanderungsgeschichte	(12,0)	83,8	4,3	76,9	5,39
14729340	Parthenstein	Personen z.T. mit Einwanderungsgeschichte	(14,0)	120,7	5,5	80,5	4,50
14729340	Parthenstein	alle Personen ohne Einwanderungsgeschichte	9,7	110,6	4,9	81,4	4,57
14729350	Pegau, Stadt	alle Personen mit Einwanderungsgeschichte	(2,2)	63,6	2,9	23,0	5,90
14729350	Pegau, Stadt	Personen z.T. mit Einwanderungsgeschichte	11,0	107,5	4,9	60,0	5,04
14729350	Pegau, Stadt	alle Personen ohne Einwanderungsgeschichte	9,0	92,0	4,3	59,3	5,22
14729360	Regis-Breitingen, Stadt	alle Personen mit Einwanderungsgeschichte	(6,1)	75,0	4,0	32,7	4,77
14729360	Regis-Breitingen, Stadt	Personen z.T. mit Einwanderungsgeschichte	-	97,0	4,6	54,1	4,83
14729360	Regis-Breitingen, Stadt	alle Personen ohne Einwanderungsgeschichte	3,3	84,5	4,4	48,4	4,80
14729370	Rötha, Stadt	alle Personen mit Einwanderungsgeschichte	(2,6)	60,1	3,3	24,9	5,04
14729370	Rötha, Stadt	Personen z.T. mit Einwanderungsgeschichte	(8,5)	107,8	4,8	67,0	5,24
14729370	Rötha, Stadt	alle Personen ohne Einwanderungsgeschichte	7,0	88,9	4,2	51,5	5,23
14729380	Thallwitz	alle Personen mit Einwanderungsgeschichte	(9,4)	90,9	4,2	53,1	9,28
14729380	Thallwitz	Personen z.T. mit Einwanderungsgeschichte	(10,5)	118,7	5,2	82,5	5,12
14729380	Thallwitz	alle Personen ohne Einwanderungsgeschichte	5,7	101,5	4,7	74,7	6,16
14729400	Trebsen/Mulde, Stadt	alle Personen mit Einwanderungsgeschichte	-	91,1	4,2	50,0	4,70
14729400	Trebsen/Mulde, Stadt	Personen z.T. mit Einwanderungsgeschichte	-	108,4	4,9	76,0	5,16
14729400	Trebsen/Mulde, Stadt	alle Personen ohne Einwanderungsgeschichte	2,9	93,6	4,6	65,2	4,67
14729410	Wurzen, Stadt	alle Personen mit Einwanderungsgeschichte	(1,2)	65,2	3,5	10,8	5,16
14729410	Wurzen, Stadt	Personen z.T. mit Einwanderungsgeschichte	(2,4)	88,7	4,3	44,4	4,93
14729410	Wurzen, Stadt	alle Personen ohne Einwanderungsgeschichte	2,5	76,9	3,9	32,8	5,20
14729430	Zwenkau, Stadt	alle Personen mit Einwanderungsgeschichte	13,2	82,9	3,8	26,4	5,98
14729430	Zwenkau, Stadt	Personen z.T. mit Einwanderungsgeschichte	18,7	105,3	4,6	50,4	5,86
14729430	Zwenkau, Stadt	alle Personen ohne Einwanderungsgeschichte	9,7	90,8	4,2	48,4	5,74
14730	Nordsachsen	alle Personen mit Einwanderungsgeschichte	2,8	66,1	3,6	17,0	5,36
14730	Nordsachsen	Personen z.T. mit Einwanderungsgeschichte	6,3	98,9	4,7	57,1	5,17
14730	Nordsachsen	alle Personen ohne Einwanderungsgeschichte	5,6	89,2	4,3	50,7	5,30
14730010	Arzberg	alle Personen mit Einwanderungsgeschichte	-	85,4	4,2	61,9	4,43
14730010	Arzberg	Personen z.T. mit Einwanderungsgeschichte	-	122,8	5,6	75,0	3,79
14730010	Arzberg	alle Personen ohne Einwanderungsgeschichte	2,2	96,6	4,7	72,2	4,15
14730020	Bad Düben, Stadt	alle Personen mit Einwanderungsgeschichte	4,7	66,6	3,8	13,1	4,94
14730020	Bad Düben, Stadt	Personen z.T. mit Einwanderungsgeschichte	6,7	91,7	4,5	52,1	4,86
14730020	Bad Düben, Stadt	alle Personen ohne Einwanderungsgeschichte	6,6	88,0	4,3	45,5	5,07
14730030	Beilrode	alle Personen mit Einwanderungsgeschichte	-	90,3	3,9	30,1	4,81
14730030	Beilrode	Personen z.T. mit Einwanderungsgeschichte	-	110,6	4,9	76,3	4,10
14730030	Beilrode	alle Personen ohne Einwanderungsgeschichte	3,5	99,4	4,7	69,0	4,46
14730045	Belgern-Schildau, Stadt	alle Personen mit Einwanderungsgeschichte	-	88,8	4,2	48,2	4,68
14730045	Belgern-Schildau, Stadt	Personen z.T. mit Einwanderungsgeschichte	(4,3)	98,8	4,9	81,2	4,62
14730045	Belgern-Schildau, Stadt	alle Personen ohne Einwanderungsgeschichte	4,2	101,1	4,7	74,3	4,68
14730050	Cavertitz	alle Personen mit Einwanderungsgeschichte	-	83,4	3,8	68,2	4,71
14730050	Cavertitz	Personen z.T. mit Einwanderungsgeschichte	-	120,4	5,5	89,3	-
14730050	Cavertitz	alle Personen ohne Einwanderungsgeschichte	4,4	105,0	5,0	80,8	4,67
14730060	Dahlen, Stadt	alle Personen mit Einwanderungsgeschichte	-	86,3	4,2	55,1	4,63
14730060	Dahlen, Stadt	Personen z.T. mit Einwanderungsgeschichte	-	98,7	4,8	69,4	4,88
14730060	Dahlen, Stadt	alle Personen ohne Einwanderungsgeschichte	2,7	95,8	4,7	68,3	4,49
14730070	Delitzsch, Stadt	alle Personen mit Einwanderungsgeschichte	2,4	62,3	3,5	11,8	5,26
14730070	Delitzsch, Stadt	Personen z.T. mit Einwanderungsgeschichte	4,3	87,3	4,4	42,2	5,22
14730070	Delitzsch, Stadt	alle Personen ohne Einwanderungsgeschichte	6,0	78,8	3,9	36,3	5,43
14730080	Doberschütz	alle Personen mit Einwanderungsgeschichte	-	104,5	4,8	63,6	4,86
14730080	Doberschütz	Personen z.T. mit Einwanderungsgeschichte	(5,8)	110,0	4,9	83,3	5,26
14730080	Doberschütz	alle Personen ohne Einwanderungsgeschichte	6,0	107,0	4,9	79,8	4,72
14730090	Dommitzsch, Stadt	alle Personen mit Einwanderungsgeschichte	-	83,4	4,2	50,0	4,81
14730090	Dommitzsch, Stadt	Personen z.T. mit Einwanderungsgeschichte	(8,1)	114,1	5,6	89,7	4,67
14730090	Dommitzsch, Stadt	alle Personen ohne Einwanderungsgeschichte	1,8	98,4	4,8	64,9	4,42

AGS	Kreisfreie Stadt Gemeinde Landkreis Land	Merkmal	Haushalte	Haushalte in Gebäuden mit 1 und 2 Wohnungen in %	Haushalte in Gebäuden mit 3 und mehr Wohnungen in %	Haushalte in Gebäuden mit Baujahr bis 1949 in %	Haushalte in Gebäuden mit Baujahr von 1950 bis 2009 in %
14730100	Dreiheide	alle Personen mit Einwanderungsgeschichte	14	(75,0)	(25,0)	(37,5)	(41,2)
14730100	Dreiheide	Personen z.T. mit Einwanderungsgeschichte	34	100,0	-	38,2	58,8
14730100	Dreiheide	alle Personen ohne Einwanderungsgeschichte	847	92,0	8,1	32,6	59,1
14730110	Eilenburg, Stadt	alle Personen mit Einwanderungsgeschichte	477	9,0	90,8	30,4	68,8
14730110	Eilenburg, Stadt	Personen z.T. mit Einwanderungsgeschichte	264	38,6	59,8	32,2	61,0
14730110	Eilenburg, Stadt	alle Personen ohne Einwanderungsgeschichte	7.821	29,9	70,1	37,6	58,2
14730120	Elsnig	alle Personen mit Einwanderungsgeschichte	15	(76,9)	(23,1)	66,7	(33,3)
14730120	Elsnig	Personen z.T. mit Einwanderungsgeschichte	26	89,3	(11,5)	60,7	(30,8)
14730120	Elsnig	alle Personen ohne Einwanderungsgeschichte	589	86,2	14,3	50,1	45,3
14730140	Jesewitz	alle Personen mit Einwanderungsgeschichte	31	61,3	45,2	(22,6)	74,1
14730140	Jesewitz	Personen z.T. mit Einwanderungsgeschichte	52	81,6	(17,3)	32,7	51,9
14730140	Jesewitz	alle Personen ohne Einwanderungsgeschichte	1.250	85,3	14,4	33,0	57,0
14730150	Krostitz	alle Personen mit Einwanderungsgeschichte	42	47,6	54,8	52,4	45,2
14730150	Krostitz	Personen z.T. mit Einwanderungsgeschichte	76	78,9	19,7	36,8	42,1
14730150	Krostitz	alle Personen ohne Einwanderungsgeschichte	1.775	74,8	25,3	38,8	47,4
14730160	Laußig	alle Personen mit Einwanderungsgeschichte	34	38,2	65,8	-	100,0
14730160	Laußig	Personen z.T. mit Einwanderungsgeschichte	68	60,3	33,8	30,9	66,2
14730160	Laußig	alle Personen ohne Einwanderungsgeschichte	1.609	72,7	27,3	27,3	68,7
14730170	Liebschützberg	alle Personen mit Einwanderungsgeschichte	27	(29,6)	66,7	44,4	58,6
14730170	Liebschützberg	Personen z.T. mit Einwanderungsgeschichte	29	85,2	(13,8)	37,9	60,7
14730170	Liebschützberg	alle Personen ohne Einwanderungsgeschichte	1.223	84,5	15,7	50,5	44,7
14730180	Löbnitz	alle Personen mit Einwanderungsgeschichte	21	(47,6)	58,3	(19,0)	82,6
14730180	Löbnitz	Personen z.T. mit Einwanderungsgeschichte	27	83,9	(18,5)	40,7	59,3
14730180	Löbnitz	alle Personen ohne Einwanderungsgeschichte	864	78,8	20,8	36,2	56,1
14730190	Mockrehna	alle Personen mit Einwanderungsgeschichte	132	18,2	82,6	13,6	84,1
14730190	Mockrehna	Personen z.T. mit Einwanderungsgeschichte	69	79,7	24,6	30,4	59,4
14730190	Mockrehna	alle Personen ohne Einwanderungsgeschichte	2.026	81,4	18,7	44,6	48,2
14730200	Mügeln, Stadt	alle Personen mit Einwanderungsgeschichte	83	32,5	69,9	38,6	61,4
14730200	Mügeln, Stadt	Personen z.T. mit Einwanderungsgeschichte	79	67,1	27,8	50,6	53,2
14730200	Mügeln, Stadt	alle Personen ohne Einwanderungsgeschichte	2.593	62,2	37,9	52,2	45,9
14730210	Naundorf	alle Personen mit Einwanderungsgeschichte	10	(33,3)	(66,7)	(62,5)	(37,5)
14730210	Naundorf	Personen z.T. mit Einwanderungsgeschichte	27	83,3	(18,5)	55,6	44,4
14730210	Naundorf	alle Personen ohne Einwanderungsgeschichte	941	73,2	26,7	44,5	50,3
14730230	Oschatz, Stadt	alle Personen mit Einwanderungsgeschichte	329	12,8	88,4	27,7	71,1
14730230	Oschatz, Stadt	Personen z.T. mit Einwanderungsgeschichte	184	45,7	53,3	39,1	57,6
14730230	Oschatz, Stadt	alle Personen ohne Einwanderungsgeschichte	6.887	35,8	64,3	36,7	59,8
14730250	Rackwitz	alle Personen mit Einwanderungsgeschichte	187	11,8	89,8	16,6	85,0
14730250	Rackwitz	Personen z.T. mit Einwanderungsgeschichte	90	52,2	48,9	16,7	68,9
14730250	Rackwitz	alle Personen ohne Einwanderungsgeschichte	2.249	52,2	47,9	24,0	66,8
14730270	Schkeuditz, Stadt	alle Personen mit Einwanderungsgeschichte	823	12,5	87,2	22,7	71,1
14730270	Schkeuditz, Stadt	Personen z.T. mit Einwanderungsgeschichte	330	54,8	44,5	32,1	56,4
14730270	Schkeuditz, Stadt	alle Personen ohne Einwanderungsgeschichte	7.981	45,9	54,1	34,8	58,2
14730280	Schönwölkau	alle Personen mit Einwanderungsgeschichte	30	60,7	36,7	43,3	43,3
14730280	Schönwölkau	Personen z.T. mit Einwanderungsgeschichte	47	78,0	23,4	38,3	44,7
14730280	Schönwölkau	alle Personen ohne Einwanderungsgeschichte	1.081	81,1	19,1	41,3	49,8
14730300	Taucha, Stadt	alle Personen mit Einwanderungsgeschichte	399	17,0	83,0	58,6	33,1
14730300	Taucha, Stadt	Personen z.T. mit Einwanderungsgeschichte	290	57,2	42,4	41,7	48,6
14730300	Taucha, Stadt	alle Personen ohne Einwanderungsgeschichte	7.125	44,5	55,5	41,1	50,4
14730310	Torgau, Stadt	alle Personen mit Einwanderungsgeschichte	1.116	7,9	92,5	23,9	74,5
14730310	Torgau, Stadt	Personen z.T. mit Einwanderungsgeschichte	388	38,9	60,3	36,9	58,5
14730310	Torgau, Stadt	alle Personen ohne Einwanderungsgeschichte	8.627	32,3	67,7	36,8	60,3
14730320	Trossin	alle Personen mit Einwanderungsgeschichte	30	36,7	46,7	(20,0)	79,3
14730320	Trossin	Personen z.T. mit Einwanderungsgeschichte	24	80,8	(20,8)	(37,5)	58,3
14730320	Trossin	alle Personen ohne Einwanderungsgeschichte	518	87,8	12,0	50,8	46,5
14730330	Wermsdorf	alle Personen mit Einwanderungsgeschichte	77	41,6	55,8	35,1	64,9
14730330	Wermsdorf	Personen z.T. mit Einwanderungsgeschichte	70	71,4	31,4	42,9	52,9
14730330	Wermsdorf	alle Personen ohne Einwanderungsgeschichte	2.326	73,9	26,1	48,6	46,8
14730340	Wiedemar	alle Personen mit Einwanderungsgeschichte	101	35,6	63,4	49,5	46,5
14730340	Wiedemar	Personen z.T. mit Einwanderungsgeschichte	101	79,2	16,8	56,4	35,6
14730340	Wiedemar	alle Personen ohne Einwanderungsgeschichte	2.241	75,4	24,5	41,3	51,5
14730360	Zschepplin	alle Personen mit Einwanderungsgeschichte	41	46,3	61,0	36,6	61,0
14730360	Zschepplin	Personen z.T. mit Einwanderungsgeschichte	53	82,5	18,9	24,5	66,0
14730360	Zschepplin	alle Personen ohne Einwanderungsgeschichte	1.150	78,0	22,3	34,9	59,3
14	Freistaat Sachsen	alle Personen mit Einwanderungsgeschichte	141.282	8,2	91,8	38,4	57,5
14	Freistaat Sachsen	Personen z.T. mit Einwanderungsgeschichte	73.060	35,4	64,6	48,5	45,6
14	Freistaat Sachsen	alle Personen ohne Einwanderungsgeschichte	1.851.202	36,0	64,0	46,5	49,0

[Zeichenerklärung](#)

AGS	Kreisfreie Stadt Gemeinde Landkreis Land	Merkmal	Haushalte in Gebäuden mit Baujahr 2010 und später in %	Wohnfläche je Wohnung und Haushalt in m ²	Zahl der Räume je Wohnung und Haushalt	Wohneigen- tumsquote in %	Durchschnittliche monatliche Nettokaltmiete je m ² in EUR
14730100	Dreiheide	alle Personen mit Einwanderungsgeschichte	-	110,2	4,6	(64,3)	4,58
14730100	Dreiheide	Personen z.T. mit Einwanderungsgeschichte	-	122,7	5,1	100,0	-
14730100	Dreiheide	alle Personen ohne Einwanderungsgeschichte	8,3	113,7	5,0	81,7	4,95
14730110	Eilenburg, Stadt	alle Personen mit Einwanderungsgeschichte	(0,6)	61,7	3,5	10,5	5,48
14730110	Eilenburg, Stadt	Personen z.T. mit Einwanderungsgeschichte	5,3	87,7	4,3	39,4	5,23
14730110	Eilenburg, Stadt	alle Personen ohne Einwanderungsgeschichte	4,2	75,8	3,8	30,2	5,40
14730120	Elsnig	alle Personen mit Einwanderungsgeschichte	-	88,5	4,6	(64,7)	-
14730120	Elsnig	Personen z.T. mit Einwanderungsgeschichte	-	114,1	5,4	79,3	5,91
14730120	Elsnig	alle Personen ohne Einwanderungsgeschichte	4,6	104,2	4,9	77,8	4,07
14730140	Jesewitz	alle Personen mit Einwanderungsgeschichte	-	95,4	4,5	35,5	4,80
14730140	Jesewitz	Personen z.T. mit Einwanderungsgeschichte	(7,7)	117,6	5,4	77,1	5,02
14730140	Jesewitz	alle Personen ohne Einwanderungsgeschichte	9,6	110,8	4,9	77,1	4,80
14730150	Krostitz	alle Personen mit Einwanderungsgeschichte	-	77,0	3,6	40,5	6,57
14730150	Krostitz	Personen z.T. mit Einwanderungsgeschichte	21,1	113,6	4,8	77,6	6,64
14730150	Krostitz	alle Personen ohne Einwanderungsgeschichte	13,7	101,8	4,6	70,7	5,68
14730160	Laußig	alle Personen mit Einwanderungsgeschichte	-	77,7	4,3	44,1	4,94
14730160	Laußig	Personen z.T. mit Einwanderungsgeschichte	(4,4)	95,1	4,8	60,3	4,44
14730160	Laußig	alle Personen ohne Einwanderungsgeschichte	4,1	98,8	4,8	70,2	4,73
14730170	Liebschützberg	alle Personen mit Einwanderungsgeschichte	-	76,0	3,9	(37,0)	4,05
14730170	Liebschützberg	Personen z.T. mit Einwanderungsgeschichte	-	112,2	5,5	81,5	4,47
14730170	Liebschützberg	alle Personen ohne Einwanderungsgeschichte	4,7	106,7	5,1	80,9	4,51
14730180	Löbnitz	alle Personen mit Einwanderungsgeschichte	-	68,0	4,1	48,0	5,17
14730180	Löbnitz	Personen z.T. mit Einwanderungsgeschichte	(11,1)	128,5	6,0	83,9	5,36
14730180	Löbnitz	alle Personen ohne Einwanderungsgeschichte	7,5	107,7	5,0	78,6	4,80
14730190	Mockrehna	alle Personen mit Einwanderungsgeschichte	(2,3)	62,1	3,2	15,2	5,83
14730190	Mockrehna	Personen z.T. mit Einwanderungsgeschichte	(11,6)	98,4	4,6	68,1	5,15
14730190	Mockrehna	alle Personen ohne Einwanderungsgeschichte	7,0	104,7	4,9	76,3	5,11
14730200	Mügeln, Stadt	alle Personen mit Einwanderungsgeschichte	-	66,6	3,5	26,5	4,85
14730200	Mügeln, Stadt	Personen z.T. mit Einwanderungsgeschichte	-	92,3	5,0	63,3	4,29
14730200	Mügeln, Stadt	alle Personen ohne Einwanderungsgeschichte	1,9	91,2	4,6	58,4	4,56
14730210	Naundorf	alle Personen mit Einwanderungsgeschichte	-	62,8	3,8	(38,5)	4,11
14730210	Naundorf	Personen z.T. mit Einwanderungsgeschichte	(11,1)	115,4	5,5	72,4	4,44
14730210	Naundorf	alle Personen ohne Einwanderungsgeschichte	5,2	101,0	4,9	71,1	4,47
14730230	Oschatz, Stadt	alle Personen mit Einwanderungsgeschichte	(1,5)	64,7	3,6	13,1	5,21
14730230	Oschatz, Stadt	Personen z.T. mit Einwanderungsgeschichte	(1,6)	89,0	4,5	46,2	5,29
14730230	Oschatz, Stadt	alle Personen ohne Einwanderungsgeschichte	3,5	79,8	4,1	34,6	5,16
14730250	Rackwitz	alle Personen mit Einwanderungsgeschichte	(1,6)	64,9	3,3	23,5	5,58
14730250	Rackwitz	Personen z.T. mit Einwanderungsgeschichte	15,6	95,6	4,5	45,6	5,25
14730250	Rackwitz	alle Personen ohne Einwanderungsgeschichte	9,5	91,8	4,3	54,4	5,59
14730270	Schkeuditz, Stadt	alle Personen mit Einwanderungsgeschichte	6,0	61,5	3,1	12,2	6,29
14730270	Schkeuditz, Stadt	Personen z.T. mit Einwanderungsgeschichte	11,2	95,9	4,4	53,0	5,60
14730270	Schkeuditz, Stadt	alle Personen ohne Einwanderungsgeschichte	7,0	85,5	4,0	44,1	5,70
14730280	Schönwölkau	alle Personen mit Einwanderungsgeschichte	(10,0)	84,6	4,1	53,1	4,68
14730280	Schönwölkau	Personen z.T. mit Einwanderungsgeschichte	(6,4)	117,1	5,5	86,4	5,93
14730280	Schönwölkau	alle Personen ohne Einwanderungsgeschichte	9,1	102,3	4,7	73,7	4,98
14730300	Taucha, Stadt	alle Personen mit Einwanderungsgeschichte	7,5	67,6	3,1	17,8	5,91
14730300	Taucha, Stadt	Personen z.T. mit Einwanderungsgeschichte	10,0	109,2	4,8	55,2	5,78
14730300	Taucha, Stadt	alle Personen ohne Einwanderungsgeschichte	8,5	88,9	4,0	44,2	6,17
14730310	Torgau, Stadt	alle Personen mit Einwanderungsgeschichte	1,7	62,4	3,9	7,9	4,81
14730310	Torgau, Stadt	Personen z.T. mit Einwanderungsgeschichte	4,4	93,3	4,6	38,4	4,82
14730310	Torgau, Stadt	alle Personen ohne Einwanderungsgeschichte	3,0	79,2	4,2	32,7	5,05
14730320	Trossin	alle Personen mit Einwanderungsgeschichte	-	83,7	4,4	64,7	4,63
14730320	Trossin	Personen z.T. mit Einwanderungsgeschichte	-	113,2	6,3	88,0	-
14730320	Trossin	alle Personen ohne Einwanderungsgeschichte	2,9	107,9	5,3	89,6	4,61
14730330	Wermsdorf	alle Personen mit Einwanderungsgeschichte	-	76,4	3,9	42,9	4,91
14730330	Wermsdorf	Personen z.T. mit Einwanderungsgeschichte	-	107,2	5,3	71,4	4,47
14730330	Wermsdorf	alle Personen ohne Einwanderungsgeschichte	4,5	98,5	4,8	68,9	4,59
14730340	Wiedemar	alle Personen mit Einwanderungsgeschichte	(3,0)	75,8	3,6	34,7	5,41
14730340	Wiedemar	Personen z.T. mit Einwanderungsgeschichte	(7,9)	112,9	5,3	77,2	4,53
14730340	Wiedemar	alle Personen ohne Einwanderungsgeschichte	7,1	105,5	4,8	72,6	4,84
14730360	Zschepplin	alle Personen mit Einwanderungsgeschichte	-	67,7	3,7	29,3	5,12
14730360	Zschepplin	Personen z.T. mit Einwanderungsgeschichte	(11,3)	112,3	5,3	86,0	5,90
14730360	Zschepplin	alle Personen ohne Einwanderungsgeschichte	5,7	107,3	4,9	73,0	4,83
14	Freistaat Sachsen	alle Personen mit Einwanderungsgeschichte	4,2	61,3	3,1	9,6	6,24
14	Freistaat Sachsen	Personen z.T. mit Einwanderungsgeschichte	5,8	92,7	4,3	37,0	5,91
14	Freistaat Sachsen	alle Personen ohne Einwanderungsgeschichte	4,5	81,2	3,9	36,2	5,69

[Zeichenerklärung](#)

10. Einpersonenhaushalte und deren Wohnsituation am 15. Mai 2022 nach Altersgruppen und Gemeinden

AGS	Kreisfreie Stadt Gemeinde Landkreis Land	Merkmal	Haushalte	Haushalte in Gebäuden mit 1 und 2 Wohnungen in %	Haushalte in Gebäuden mit 3 und mehr Wohnungen in %	Haushalte in Gebäuden mit Baujahr bis 1949 in %	Haushalte in Gebäuden mit Baujahr von 1950 bis 2009 in %	Haushalte in Gebäuden mit Baujahr 2010 und später in %
14511000	Chemnitz, Stadt	Insgesamt	68.791	6,7	93,3	39,0	59,3	1,7
14511000	Chemnitz, Stadt	unter 25 Jahre	6.874	1,8	98,2	45,9	53,0	1,2
14511000	Chemnitz, Stadt	25 bis unter 50 Jahre	22.186	3,0	97,0	48,6	49,8	1,6
14511000	Chemnitz, Stadt	50 bis unter 65 Jahre	14.826	7,9	92,1	41,4	56,8	1,8
14511000	Chemnitz, Stadt	65 Jahre und älter	24.903	10,7	89,4	27,2	71,0	1,8
14612000	Dresden, Stadt	Insgesamt	151.549	4,7	95,3	36,5	58,7	4,8
14612000	Dresden, Stadt	unter 25 Jahre	18.771	1,1	98,8	34,5	58,3	7,1
14612000	Dresden, Stadt	25 bis unter 50 Jahre	58.060	1,9	98,1	42,0	52,2	5,8
14612000	Dresden, Stadt	50 bis unter 65 Jahre	30.645	6,0	94,0	38,9	57,5	3,5
14612000	Dresden, Stadt	65 Jahre und älter	44.073	9,0	91,0	28,4	68,2	3,3
14713000	Leipzig, Stadt	Insgesamt	178.263	4,0	96,0	51,3	44,7	4,0
14713000	Leipzig, Stadt	unter 25 Jahre	20.974	0,8	99,2	54,4	39,9	5,7
14713000	Leipzig, Stadt	25 bis unter 50 Jahre	74.076	1,4	98,6	61,0	34,4	4,5
14713000	Leipzig, Stadt	50 bis unter 65 Jahre	35.730	5,3	94,7	50,1	46,7	3,1
14713000	Leipzig, Stadt	65 Jahre und älter	47.488	8,4	91,6	35,6	61,2	3,2
14521	Erzgebirgskreis	Insgesamt	65.192	30,1	69,9	48,0	50,0	2,0
14521	Erzgebirgskreis	unter 25 Jahre	3.648	14,2	85,6	50,7	48,3	1,0
14521	Erzgebirgskreis	25 bis unter 50 Jahre	15.316	22,2	77,8	53,4	44,1	2,4
14521	Erzgebirgskreis	50 bis unter 65 Jahre	15.632	31,1	68,9	47,7	50,5	1,8
14521	Erzgebirgskreis	65 Jahre und älter	30.601	35,4	64,6	45,0	52,9	2,0
14521010	Amtsberg	Insgesamt	468	52,1	47,6	64,1	33,3	(1,9)
14521010	Amtsberg	unter 25 Jahre	23	(34,8)	68,0	68,2	(30,4)	-
14521010	Amtsberg	25 bis unter 50 Jahre	112	44,6	58,0	68,8	29,5	(4,5)
14521010	Amtsberg	50 bis unter 65 Jahre	108	55,6	43,5	59,3	38,0	(2,8)
14521010	Amtsberg	65 Jahre und älter	223	57,8	40,8	65,5	35,0	(1,8)
14521020	Annaberg-Buchholz, Stadt	Insgesamt	5.202	13,9	86,0	53,0	46,1	0,9
14521020	Annaberg-Buchholz, Stadt	unter 25 Jahre	333	6,3	92,5	61,0	36,6	-
14521020	Annaberg-Buchholz, Stadt	25 bis unter 50 Jahre	1.421	9,1	90,6	63,8	35,5	(0,4)
14521020	Annaberg-Buchholz, Stadt	50 bis unter 65 Jahre	1.345	15,0	84,8	53,7	45,3	1,0
14521020	Annaberg-Buchholz, Stadt	65 Jahre und älter	2.107	17,5	82,3	43,7	55,2	0,9
14521035	Aue-Bad Schlema, Stadt	Insgesamt	4.708	14,4	85,7	41,9	56,6	1,6
14521035	Aue-Bad Schlema, Stadt	unter 25 Jahre	339	5,9	94,1	53,7	44,2	(2,7)
14521035	Aue-Bad Schlema, Stadt	25 bis unter 50 Jahre	1.189	9,5	90,4	51,1	47,0	1,9
14521035	Aue-Bad Schlema, Stadt	50 bis unter 65 Jahre	1.166	14,4	85,4	44,1	54,1	1,5
14521035	Aue-Bad Schlema, Stadt	65 Jahre und älter	2.015	18,6	81,4	33,0	65,6	1,3
14521040	Auerbach	Insgesamt	469	36,7	63,8	59,3	38,4	2,3
14521040	Auerbach	unter 25 Jahre	21	(14,3)	85,0	60,9	(33,3)	-
14521040	Auerbach	25 bis unter 50 Jahre	99	32,3	70,7	65,7	37,4	-
14521040	Auerbach	50 bis unter 65 Jahre	115	37,4	63,5	57,4	41,7	(2,6)
14521040	Auerbach	65 Jahre und älter	231	39,8	59,7	57,6	39,0	(3,0)
14521060	Bärenstein	Insgesamt	466	32,2	67,2	62,7	36,1	-
14521060	Bärenstein	unter 25 Jahre	25	(32,0)	61,9	65,2	(32,0)	-
14521060	Bärenstein	25 bis unter 50 Jahre	99	25,3	76,8	64,6	37,4	-
14521060	Bärenstein	50 bis unter 65 Jahre	119	36,1	62,2	63,9	35,3	-
14521060	Bärenstein	65 Jahre und älter	229	34,9	64,2	61,6	37,6	-
14521080	Bockau	Insgesamt	296	64,2	35,1	65,5	31,8	(1,0)
14521080	Bockau	unter 25 Jahre	10	(33,3)	(66,7)	(50,0)	(50,0)	-
14521080	Bockau	25 bis unter 50 Jahre	65	55,4	46,2	64,6	32,3	(4,6)
14521080	Bockau	50 bis unter 65 Jahre	58	70,7	36,2	58,6	43,1	-
14521080	Bockau	65 Jahre und älter	162	71,6	29,6	73,5	27,8	-
14521090	Börnichen/Erzgeb.	Insgesamt	123	61,0	37,4	56,9	32,5	8,9
14521090	Börnichen/Erzgeb.	unter 25 Jahre	4	(100,0)	-	(100,0)	-	-
14521090	Börnichen/Erzgeb.	25 bis unter 50 Jahre	21	66,7	(38,1)	79,2	(14,3)	-
14521090	Börnichen/Erzgeb.	50 bis unter 65 Jahre	35	59,4	37,1	45,7	34,3	(8,6)
14521090	Börnichen/Erzgeb.	65 Jahre und älter	63	58,7	39,7	55,6	31,7	(7,9)
14521110	Breitenbrunn/Erzgeb.	Insgesamt	889	40,6	59,3	44,7	54,1	1,2
14521110	Breitenbrunn/Erzgeb.	unter 25 Jahre	52	23,1	76,0	44,2	61,5	-
14521110	Breitenbrunn/Erzgeb.	25 bis unter 50 Jahre	180	38,3	62,8	52,8	48,3	(1,7)
14521110	Breitenbrunn/Erzgeb.	50 bis unter 65 Jahre	199	40,2	58,3	43,7	52,8	(2,5)
14521110	Breitenbrunn/Erzgeb.	65 Jahre und älter	460	43,0	55,9	42,2	56,3	(1,5)
14521120	Burkhardtsdorf	Insgesamt	1.066	46,0	54,1	61,2	37,4	1,3
14521120	Burkhardtsdorf	unter 25 Jahre	59	18,6	81,0	42,4	54,2	(5,1)
14521120	Burkhardtsdorf	25 bis unter 50 Jahre	268	31,7	69,0	57,8	41,0	(1,5)
14521120	Burkhardtsdorf	50 bis unter 65 Jahre	262	53,4	47,3	59,5	38,9	(1,1)
14521120	Burkhardtsdorf	65 Jahre und älter	476	53,2	46,2	67,0	32,4	(0,6)
14521130	Crottendorf	Insgesamt	599	49,7	49,7	66,4	32,2	(1,3)
14521130	Crottendorf	unter 25 Jahre	30	(13,3)	86,7	67,7	33,3	-
14521130	Crottendorf	25 bis unter 50 Jahre	139	39,6	59,7	66,2	30,9	(2,2)
14521130	Crottendorf	50 bis unter 65 Jahre	135	53,3	48,9	65,9	31,1	(3,0)
14521130	Crottendorf	65 Jahre und älter	291	58,1	43,3	67,0	33,7	(1,0)
14521140	Deutschneudorf	Insgesamt	146	61,0	38,4	81,5	15,8	(2,1)
14521140	Deutschneudorf	unter 25 Jahre	16	(38,5)	(61,5)	(80,0)	(18,8)	-
14521140	Deutschneudorf	25 bis unter 50 Jahre	19	(40,9)	59,1	84,2	(15,8)	-
14521140	Deutschneudorf	50 bis unter 65 Jahre	38	76,3	(23,7)	86,5	(13,2)	-
14521140	Deutschneudorf	65 Jahre und älter	73	63,0	35,6	79,5	17,8	(4,1)

10. Einpersonenhaushalte und deren Wohnsituation am 15. Mai 2022 nach A

AGS	Kreisfreie Stadt Gemeinde Landkreis Land	Merkmal	Wohnfläche je Wohnung und Haushalt in m ²	Zahl der Räume je Wohnung und Haushalt	Wohneigen- tumsquote in %	Durchschnittliche monatliche Nettokaltmiete je m ² in EUR
14511000	Chemnitz, Stadt	Insgesamt	57,5	3,0	8,3	5,50
14511000	Chemnitz, Stadt	unter 25 Jahre	49,8	2,6	3,5	6,15
14511000	Chemnitz, Stadt	25 bis unter 50 Jahre	54,8	2,8	4,6	5,72
14511000	Chemnitz, Stadt	50 bis unter 65 Jahre	60,2	3,1	10,6	5,18
14511000	Chemnitz, Stadt	65 Jahre und älter	60,4	3,1	11,6	5,28
14612000	Dresden, Stadt	Insgesamt	55,7	2,8	7,8	7,09
14612000	Dresden, Stadt	unter 25 Jahre	44,6	2,2	3,6	8,30
14612000	Dresden, Stadt	25 bis unter 50 Jahre	52,7	2,6	4,5	7,37
14612000	Dresden, Stadt	50 bis unter 65 Jahre	59,5	2,9	11,0	6,65
14612000	Dresden, Stadt	65 Jahre und älter	61,8	3,1	11,7	6,45
14713000	Leipzig, Stadt	Insgesamt	58,5	2,9	6,5	6,54
14713000	Leipzig, Stadt	unter 25 Jahre	51,2	2,5	3,0	7,36
14713000	Leipzig, Stadt	25 bis unter 50 Jahre	57,2	2,7	3,8	6,76
14713000	Leipzig, Stadt	50 bis unter 65 Jahre	61,3	3,0	8,8	6,14
14713000	Leipzig, Stadt	65 Jahre und älter	61,8	3,1	10,4	6,06
14521	Erzgebirgskreis	Insgesamt	64,8	3,4	27,5	4,70
14521	Erzgebirgskreis	unter 25 Jahre	56,3	2,9	13,6	4,97
14521	Erzgebirgskreis	25 bis unter 50 Jahre	62,3	3,2	19,1	4,75
14521	Erzgebirgskreis	50 bis unter 65 Jahre	66,6	3,5	31,4	4,64
14521	Erzgebirgskreis	65 Jahre und älter	66,1	3,5	31,3	4,66
14521010	Amtsberg	Insgesamt	73,2	3,8	43,8	4,74
14521010	Amtsberg	unter 25 Jahre	50,3	2,6	(13,0)	5,51
14521010	Amtsberg	25 bis unter 50 Jahre	71,4	3,5	37,5	4,87
14521010	Amtsberg	50 bis unter 65 Jahre	82,9	4,1	56,5	5,07
14521010	Amtsberg	65 Jahre und älter	71,5	3,9	45,7	4,39
14521020	Annaberg-Buchholz, Stadt	Insgesamt	60,6	3,3	17,7	4,76
14521020	Annaberg-Buchholz, Stadt	unter 25 Jahre	52,8	2,8	11,4	5,07
14521020	Annaberg-Buchholz, Stadt	25 bis unter 50 Jahre	58,4	3,1	11,0	4,81
14521020	Annaberg-Buchholz, Stadt	50 bis unter 65 Jahre	61,3	3,3	19,8	4,67
14521020	Annaberg-Buchholz, Stadt	65 Jahre und älter	63,0	3,5	21,5	4,72
14521035	Aue-Bad Schlema, Stadt	Insgesamt	61,3	3,1	13,8	4,48
14521035	Aue-Bad Schlema, Stadt	unter 25 Jahre	56,5	2,8	4,4	4,87
14521035	Aue-Bad Schlema, Stadt	25 bis unter 50 Jahre	58,6	2,9	8,6	4,70
14521035	Aue-Bad Schlema, Stadt	50 bis unter 65 Jahre	62,3	3,1	15,8	4,49
14521035	Aue-Bad Schlema, Stadt	65 Jahre und älter	63,0	3,2	17,4	4,24
14521040	Auerbach	Insgesamt	67,5	3,7	41,0	4,38
14521040	Auerbach	unter 25 Jahre	61,5	3,2	(14,3)	4,45
14521040	Auerbach	25 bis unter 50 Jahre	65,7	3,4	34,7	4,50
14521040	Auerbach	50 bis unter 65 Jahre	66,8	3,6	45,2	4,10
14521040	Auerbach	65 Jahre und älter	68,9	3,9	43,7	4,39
14521060	Bärenstein	Insgesamt	68,7	3,6	34,2	4,49
14521060	Bärenstein	unter 25 Jahre	66,0	3,4	(24,0)	4,24
14521060	Bärenstein	25 bis unter 50 Jahre	68,4	3,6	25,5	4,18
14521060	Bärenstein	50 bis unter 65 Jahre	70,6	3,6	34,5	4,31
14521060	Bärenstein	65 Jahre und älter	68,0	3,7	34,5	4,72
14521080	Bockau	Insgesamt	72,0	3,9	55,6	4,37
14521080	Bockau	unter 25 Jahre	61,7	3,3	(27,3)	5,20
14521080	Bockau	25 bis unter 50 Jahre	70,9	3,6	48,4	4,36
14521080	Bockau	50 bis unter 65 Jahre	78,4	4,2	70,7	4,80
14521080	Bockau	65 Jahre und älter	71,0	4,0	56,3	4,13
14521090	Börmichen/Erzgeb.	Insgesamt	80,7	3,8	52,0	4,48
14521090	Börmichen/Erzgeb.	unter 25 Jahre	62,2	3,3	-	(4,57)
14521090	Börmichen/Erzgeb.	25 bis unter 50 Jahre	81,7	3,8	54,2	3,85
14521090	Börmichen/Erzgeb.	50 bis unter 65 Jahre	89,8	4,1	51,4	4,26
14521090	Börmichen/Erzgeb.	65 Jahre und älter	76,8	3,8	47,6	4,73
14521110	Breitenbrunn/Erzgeb.	Insgesamt	69,1	3,7	34,4	4,74
14521110	Breitenbrunn/Erzgeb.	unter 25 Jahre	63,7	3,3	(15,4)	4,73
14521110	Breitenbrunn/Erzgeb.	25 bis unter 50 Jahre	65,6	3,5	25,0	4,65
14521110	Breitenbrunn/Erzgeb.	50 bis unter 65 Jahre	70,9	3,7	41,4	4,62
14521110	Breitenbrunn/Erzgeb.	65 Jahre und älter	70,2	3,8	36,3	4,87
14521120	Burkhardtsdorf	Insgesamt	68,4	3,5	37,3	4,67
14521120	Burkhardtsdorf	unter 25 Jahre	62,6	3,1	22,0	4,93
14521120	Burkhardtsdorf	25 bis unter 50 Jahre	65,2	3,4	26,2	4,69
14521120	Burkhardtsdorf	50 bis unter 65 Jahre	72,5	3,6	40,8	4,52
14521120	Burkhardtsdorf	65 Jahre und älter	68,6	3,6	43,7	4,67
14521130	Crottendorf	Insgesamt	66,8	3,6	39,1	4,33
14521130	Crottendorf	unter 25 Jahre	58,7	3,0	(13,3)	4,72
14521130	Crottendorf	25 bis unter 50 Jahre	65,2	3,4	24,1	4,39
14521130	Crottendorf	50 bis unter 65 Jahre	68,4	3,7	47,4	4,44
14521130	Crottendorf	65 Jahre und älter	67,8	3,7	45,7	4,17
14521140	Deutschneudorf	Insgesamt	80,3	4,0	52,1	4,44
14521140	Deutschneudorf	unter 25 Jahre	75,6	3,5	-	5,61
14521140	Deutschneudorf	25 bis unter 50 Jahre	74,4	3,6	(38,1)	4,16
14521140	Deutschneudorf	50 bis unter 65 Jahre	82,6	4,1	68,4	4,04
14521140	Deutschneudorf	65 Jahre und älter	80,7	4,2	57,5	4,24

AGS	Kreisfreie Stadt Gemeinde Landkreis Land	Merkmal	Haushalte	Haushalte in Gebäuden mit 1 und 2 Wohnungen in %	Haushalte in Gebäuden mit 3 und mehr Wohnungen in %	Haushalte in Gebäuden mit Baujahr bis 1949 in %	Haushalte in Gebäuden mit Baujahr von 1950 bis 2009 in %	Haushalte in Gebäuden mit Baujahr 2010 und später in %
14521150	Drebach	Insgesamt	786	43,1	56,6	52,8	45,3	2,2
14521150	Drebach	unter 25 Jahre	35	28,6	73,7	34,3	63,2	-
14521150	Drebach	25 bis unter 50 Jahre	198	33,8	68,2	57,1	39,9	5,6
14521150	Drebach	50 bis unter 65 Jahre	184	39,7	59,8	47,8	50,0	-
14521150	Drebach	65 Jahre und älter	370	51,9	48,9	55,7	44,3	(1,6)
14521160	Ehrenfriedersdorf, Stadt	Insgesamt	896	23,7	76,0	41,3	56,6	2,5
14521160	Ehrenfriedersdorf, Stadt	unter 25 Jahre	41	(7,3)	92,9	56,1	48,8	-
14521160	Ehrenfriedersdorf, Stadt	25 bis unter 50 Jahre	199	17,1	81,4	49,7	47,2	(2,5)
14521160	Ehrenfriedersdorf, Stadt	50 bis unter 65 Jahre	208	23,1	78,4	43,8	54,8	(2,9)
14521160	Ehrenfriedersdorf, Stadt	65 Jahre und älter	450	28,4	70,9	34,4	62,4	2,7
14521170	Eibenstock, Stadt	Insgesamt	1.376	32,8	67,4	61,3	38,2	0,8
14521170	Eibenstock, Stadt	unter 25 Jahre	70	20,0	78,6	74,3	24,3	-
14521170	Eibenstock, Stadt	25 bis unter 50 Jahre	279	23,3	75,6	68,8	28,3	(2,2)
14521170	Eibenstock, Stadt	50 bis unter 65 Jahre	345	35,7	64,9	60,9	38,6	(0,9)
14521170	Eibenstock, Stadt	65 Jahre und älter	685	36,2	64,1	56,6	43,2	(0,4)
14521180	Elterlein, Stadt	Insgesamt	417	53,7	46,8	64,0	35,3	2,4
14521180	Elterlein, Stadt	unter 25 Jahre	20	(42,1)	(57,9)	(57,9)	(36,8)	-
14521180	Elterlein, Stadt	25 bis unter 50 Jahre	97	33,0	63,9	69,1	27,8	(3,1)
14521180	Elterlein, Stadt	50 bis unter 65 Jahre	81	64,2	38,3	66,7	29,6	(9,9)
14521180	Elterlein, Stadt	65 Jahre und älter	222	58,6	41,4	61,7	37,8	(1,4)
14521200	Gelenau/Erzgeb.	Insgesamt	833	32,4	67,9	55,8	43,1	1,2
14521200	Gelenau/Erzgeb.	unter 25 Jahre	46	21,7	79,2	58,7	45,7	-
14521200	Gelenau/Erzgeb.	25 bis unter 50 Jahre	174	29,9	71,8	62,1	35,6	-
14521200	Gelenau/Erzgeb.	50 bis unter 65 Jahre	202	30,7	68,3	53,5	43,1	(1,5)
14521200	Gelenau/Erzgeb.	65 Jahre und älter	414	35,3	64,0	53,1	44,7	(1,7)
14521210	Geyer, Stadt	Insgesamt	724	34,1	65,6	56,8	42,4	(0,4)
14521210	Geyer, Stadt	unter 25 Jahre	46	23,9	75,6	69,6	28,3	-
14521210	Geyer, Stadt	25 bis unter 50 Jahre	144	40,3	59,0	64,6	31,9	-
14521210	Geyer, Stadt	50 bis unter 65 Jahre	155	33,5	68,4	60,6	42,6	(1,9)
14521210	Geyer, Stadt	65 Jahre und älter	381	33,9	65,4	51,4	47,0	-
14521220	Gornau/Erzgeb.	Insgesamt	503	53,5	46,7	49,3	46,5	4,2
14521220	Gornau/Erzgeb.	unter 25 Jahre	30	(30,0)	67,9	53,6	43,3	-
14521220	Gornau/Erzgeb.	25 bis unter 50 Jahre	97	38,1	60,8	51,5	40,2	(8,2)
14521220	Gornau/Erzgeb.	50 bis unter 65 Jahre	124	57,3	43,5	50,0	46,0	(4,0)
14521220	Gornau/Erzgeb.	65 Jahre und älter	254	60,6	40,2	48,0	49,2	(2,8)
14521230	Gornsdorf	Insgesamt	379	38,3	61,7	60,2	39,3	(0,8)
14521230	Gornsdorf	unter 25 Jahre	18	(31,6)	68,4	(42,1)	(57,9)	-
14521230	Gornsdorf	25 bis unter 50 Jahre	90	26,7	75,6	64,4	32,2	-
14521230	Gornsdorf	50 bis unter 65 Jahre	82	37,8	65,9	72,0	31,7	(3,7)
14521230	Gornsdorf	65 Jahre und älter	188	44,7	53,7	55,9	42,6	-
14521240	Großsolbersdorf	Insgesamt	398	55,8	44,7	51,0	47,2	2,8
14521240	Großsolbersdorf	unter 25 Jahre	19	-	100,0	(47,6)	52,4	-
14521240	Großsolbersdorf	25 bis unter 50 Jahre	87	47,1	56,3	56,3	40,2	(3,4)
14521240	Großsolbersdorf	50 bis unter 65 Jahre	88	62,5	35,2	43,2	48,9	-
14521240	Großsolbersdorf	65 Jahre und älter	206	57,3	41,7	49,5	49,5	(1,5)
14521250	Großrückerswalde	Insgesamt	471	51,8	47,6	54,4	43,3	2,3
14521250	Großrückerswalde	unter 25 Jahre	21	(42,9)	60,9	(40,9)	59,1	-
14521250	Großrückerswalde	25 bis unter 50 Jahre	122	36,9	63,9	57,4	36,9	(4,9)
14521250	Großrückerswalde	50 bis unter 65 Jahre	104	47,1	52,9	46,2	53,8	-
14521250	Großrückerswalde	65 Jahre und älter	223	63,7	35,0	57,8	41,3	(1,3)
14521260	Grünhain-Beierfeld, Stadt	Insgesamt	1.064	35,6	64,5	52,3	46,8	(0,8)
14521260	Grünhain-Beierfeld, Stadt	unter 25 Jahre	64	(12,5)	87,1	50,0	50,0	-
14521260	Grünhain-Beierfeld, Stadt	25 bis unter 50 Jahre	280	30,7	68,2	54,6	43,9	-
14521260	Grünhain-Beierfeld, Stadt	50 bis unter 65 Jahre	221	37,1	61,1	56,1	44,3	(1,4)
14521260	Grünhain-Beierfeld, Stadt	65 Jahre und älter	501	39,9	60,3	50,1	49,5	(0,6)
14521270	Grünhainichen	Insgesamt	490	48,8	51,4	61,8	37,8	(1,0)
14521270	Grünhainichen	unter 25 Jahre	21	-	100,0	66,7	(33,3)	-
14521270	Grünhainichen	25 bis unter 50 Jahre	97	32,0	66,0	62,9	34,0	(3,1)
14521270	Grünhainichen	50 bis unter 65 Jahre	132	40,2	62,1	62,9	34,1	-
14521270	Grünhainichen	65 Jahre und älter	246	61,4	37,8	59,3	40,2	(1,2)
14521280	Heidersdorf	Insgesamt	105	58,1	41,9	73,3	26,7	-
14521280	Heidersdorf	unter 25 Jahre	6	-	(100,0)	(100,0)	-	-
14521280	Heidersdorf	25 bis unter 50 Jahre	24	65,0	(35,0)	65,0	(25,0)	-
14521280	Heidersdorf	50 bis unter 65 Jahre	23	80,0	(17,4)	66,7	(39,1)	-
14521280	Heidersdorf	65 Jahre und älter	55	54,5	43,6	72,5	25,5	-
14521290	Hohndorf	Insgesamt	669	30,6	69,5	67,0	31,7	1,8
14521290	Hohndorf	unter 25 Jahre	31	(9,7)	90,9	78,1	(22,6)	-
14521290	Hohndorf	25 bis unter 50 Jahre	177	15,8	83,6	72,9	24,9	(2,3)
14521290	Hohndorf	50 bis unter 65 Jahre	148	35,1	66,9	63,5	33,8	-
14521290	Hohndorf	65 Jahre und älter	318	39,3	60,1	62,9	35,5	(1,3)
14521310	Jahnsdorf/Erzgeb.	Insgesamt	719	51,0	49,0	50,3	45,6	3,6
14521310	Jahnsdorf/Erzgeb.	unter 25 Jahre	33	33,3	68,6	51,5	36,4	(9,1)
14521310	Jahnsdorf/Erzgeb.	25 bis unter 50 Jahre	167	38,9	63,5	53,9	37,7	9,0
14521310	Jahnsdorf/Erzgeb.	50 bis unter 65 Jahre	170	48,8	51,8	45,3	51,8	(1,8)
14521310	Jahnsdorf/Erzgeb.	65 Jahre und älter	350	61,4	39,7	51,7	47,4	(1,7)
14521320	Johanngeorgenstadt, Stadt	Insgesamt	925	23,2	77,0	24,0	75,1	(0,9)
14521320	Johanngeorgenstadt, Stadt	unter 25 Jahre	38	(7,9)	92,5	(18,4)	79,5	(7,9)
14521320	Johanngeorgenstadt, Stadt	25 bis unter 50 Jahre	148	22,3	79,7	31,8	66,9	(2,0)
14521320	Johanngeorgenstadt, Stadt	50 bis unter 65 Jahre	243	24,3	75,3	27,6	72,4	-
14521320	Johanngeorgenstadt, Stadt	65 Jahre und älter	494	24,3	75,9	19,8	78,9	(1,0)

AGS	Kreisfreie Stadt Gemeinde Landkreis Land	Merkmal	Wohnfläche je Wohnung und Haushalt in m ²	Zahl der Räume je Wohnung und Haushalt	Wohneigen- tumsquote in %	Durchschnittliche monatliche Nettokaltmiete je m ² in EUR
14521150	Drebach	Insgesamt	69,0	3,7	38,3	4,52
14521150	Drebach	unter 25 Jahre	55,8	3,1	(14,3)	4,71
14521150	Drebach	25 bis unter 50 Jahre	68,4	3,5	27,3	4,48
14521150	Drebach	50 bis unter 65 Jahre	70,9	3,7	42,9	4,55
14521150	Drebach	65 Jahre und älter	69,7	3,9	44,3	4,45
14521160	Ehrenfriedersdorf, Stadt	Insgesamt	63,7	3,2	20,8	4,70
14521160	Ehrenfriedersdorf, Stadt	unter 25 Jahre	57,3	2,9	(9,8)	5,01
14521160	Ehrenfriedersdorf, Stadt	25 bis unter 50 Jahre	59,3	3,0	10,8	4,78
14521160	Ehrenfriedersdorf, Stadt	50 bis unter 65 Jahre	67,4	3,3	25,5	4,70
14521160	Ehrenfriedersdorf, Stadt	65 Jahre und älter	64,3	3,3	24,4	4,61
14521170	Eibenstock, Stadt	Insgesamt	68,3	3,6	32,4	4,45
14521170	Eibenstock, Stadt	unter 25 Jahre	58,9	3,3	18,6	4,50
14521170	Eibenstock, Stadt	25 bis unter 50 Jahre	64,5	3,4	22,6	4,47
14521170	Eibenstock, Stadt	50 bis unter 65 Jahre	69,8	3,6	35,7	4,42
14521170	Eibenstock, Stadt	65 Jahre und älter	70,0	3,7	35,9	4,47
14521180	Elterlein, Stadt	Insgesamt	71,7	3,8	45,7	4,42
14521180	Elterlein, Stadt	unter 25 Jahre	65,0	4,0	(44,4)	4,19
14521180	Elterlein, Stadt	25 bis unter 50 Jahre	69,4	3,5	30,9	4,55
14521180	Elterlein, Stadt	50 bis unter 65 Jahre	70,5	3,7	55,0	4,58
14521180	Elterlein, Stadt	65 Jahre und älter	73,9	4,0	50,5	4,30
14521200	Gelenau/Erzgeb.	Insgesamt	66,3	3,8	26,6	4,68
14521200	Gelenau/Erzgeb.	unter 25 Jahre	61,1	3,4	28,3	4,82
14521200	Gelenau/Erzgeb.	25 bis unter 50 Jahre	64,7	3,7	23,0	4,80
14521200	Gelenau/Erzgeb.	50 bis unter 65 Jahre	68,5	3,9	30,7	4,65
14521200	Gelenau/Erzgeb.	65 Jahre und älter	66,4	3,8	26,3	4,60
14521210	Geyer, Stadt	Insgesamt	65,4	3,7	30,7	4,69
14521210	Geyer, Stadt	unter 25 Jahre	58,6	3,4	(19,6)	4,85
14521210	Geyer, Stadt	25 bis unter 50 Jahre	65,7	3,5	29,9	4,65
14521210	Geyer, Stadt	50 bis unter 65 Jahre	68,1	3,7	37,4	4,60
14521210	Geyer, Stadt	65 Jahre und älter	64,9	3,8	30,7	4,71
14521220	Gornau/Erzgeb.	Insgesamt	72,7	3,7	42,3	4,86
14521220	Gornau/Erzgeb.	unter 25 Jahre	66,2	3,4	(23,3)	4,86
14521220	Gornau/Erzgeb.	25 bis unter 50 Jahre	67,8	3,4	25,3	4,86
14521220	Gornau/Erzgeb.	50 bis unter 65 Jahre	80,7	4,1	52,4	4,64
14521220	Gornau/Erzgeb.	65 Jahre und älter	71,4	3,7	45,7	4,98
14521230	Gornsdorf	Insgesamt	65,8	3,4	30,3	4,76
14521230	Gornsdorf	unter 25 Jahre	54,3	2,8	-	5,07
14521230	Gornsdorf	25 bis unter 50 Jahre	59,6	3,3	(10,0)	4,73
14521230	Gornsdorf	50 bis unter 65 Jahre	67,9	3,3	35,4	4,76
14521230	Gornsdorf	65 Jahre und älter	68,3	3,5	38,8	4,71
14521240	Großolbersdorf	Insgesamt	71,5	3,8	42,5	4,26
14521240	Großolbersdorf	unter 25 Jahre	53,4	3,4	-	4,90
14521240	Großolbersdorf	25 bis unter 50 Jahre	67,5	3,7	26,1	4,17
14521240	Großolbersdorf	50 bis unter 65 Jahre	82,9	4,0	64,8	4,36
14521240	Großolbersdorf	65 Jahre und älter	69,8	3,9	40,8	4,19
14521250	Großrückerswalde	Insgesamt	69,6	3,7	42,8	4,25
14521250	Großrückerswalde	unter 25 Jahre	69,8	3,7	(33,3)	4,16
14521250	Großrückerswalde	25 bis unter 50 Jahre	65,9	3,5	30,3	4,41
14521250	Großrückerswalde	50 bis unter 65 Jahre	72,2	3,7	47,1	4,23
14521250	Großrückerswalde	65 Jahre und älter	70,8	3,9	48,0	4,11
14521260	Grünhain-Beierfeld, Stadt	Insgesamt	65,6	3,7	34,3	4,66
14521260	Grünhain-Beierfeld, Stadt	unter 25 Jahre	60,8	3,3	(14,1)	5,11
14521260	Grünhain-Beierfeld, Stadt	25 bis unter 50 Jahre	63,2	3,6	24,6	4,68
14521260	Grünhain-Beierfeld, Stadt	50 bis unter 65 Jahre	68,8	3,8	37,1	4,66
14521260	Grünhain-Beierfeld, Stadt	65 Jahre und älter	66,1	3,8	40,1	4,55
14521270	Grünhainichen	Insgesamt	72,1	4,0	40,6	4,45
14521270	Grünhainichen	unter 25 Jahre	55,8	3,1	(38,9)	4,82
14521270	Grünhainichen	25 bis unter 50 Jahre	70,6	4,0	28,9	4,55
14521270	Grünhainichen	50 bis unter 65 Jahre	69,2	3,7	40,2	4,43
14521270	Grünhainichen	65 Jahre und älter	75,4	4,3	46,3	4,34
14521280	Heidersdorf	Insgesamt	70,9	4,1	57,1	3,77
14521280	Heidersdorf	unter 25 Jahre	56,0	3,5	-	4,35
14521280	Heidersdorf	25 bis unter 50 Jahre	72,4	4,0	(38,1)	3,93
14521280	Heidersdorf	50 bis unter 65 Jahre	80,3	4,7	73,1	3,57
14521280	Heidersdorf	65 Jahre und älter	68,0	4,0	58,2	3,71
14521290	Hohndorf	Insgesamt	66,5	3,5	31,2	4,87
14521290	Hohndorf	unter 25 Jahre	57,9	3,1	(19,4)	5,08
14521290	Hohndorf	25 bis unter 50 Jahre	61,8	3,2	16,6	5,11
14521290	Hohndorf	50 bis unter 65 Jahre	65,8	3,6	37,8	5,01
14521290	Hohndorf	65 Jahre und älter	70,2	3,7	38,7	4,60
14521310	Jahnsdorf/Erzgeb.	Insgesamt	73,3	3,8	43,1	4,79
14521310	Jahnsdorf/Erzgeb.	unter 25 Jahre	59,7	3,3	33,3	5,23
14521310	Jahnsdorf/Erzgeb.	25 bis unter 50 Jahre	72,6	3,7	29,9	4,91
14521310	Jahnsdorf/Erzgeb.	50 bis unter 65 Jahre	75,7	3,8	46,5	4,76
14521310	Jahnsdorf/Erzgeb.	65 Jahre und älter	73,9	3,8	49,7	4,65
14521320	Johanngeorgenstadt, Stadt	Insgesamt	64,3	3,5	20,4	4,29
14521320	Johanngeorgenstadt, Stadt	unter 25 Jahre	52,4	3,1	(15,8)	4,80
14521320	Johanngeorgenstadt, Stadt	25 bis unter 50 Jahre	65,0	3,4	19,3	4,22
14521320	Johanngeorgenstadt, Stadt	50 bis unter 65 Jahre	63,7	3,6	25,5	4,26
14521320	Johanngeorgenstadt, Stadt	65 Jahre und älter	65,3	3,6	19,8	4,28

AGS	Kreisfreie Stadt Gemeinde Landkreis Land	Merkmal	Haushalte	Haushalte in Gebäuden mit 1 und 2 Wohnungen in %	Haushalte in Gebäuden mit 3 und mehr Wohnungen in %	Haushalte in Gebäuden mit Baujahr bis 1949 in %	Haushalte in Gebäuden mit Baujahr von 1950 bis 2009 in %	Haushalte in Gebäuden mit Baujahr 2010 und später in %
14521330	Jöhstadt, Stadt	Insgesamt	421	60,1	39,2	72,2	24,9	(1,7)
14521330	Jöhstadt, Stadt	unter 25 Jahre	18	(16,7)	82,4	85,0	(16,7)	-
14521330	Jöhstadt, Stadt	25 bis unter 50 Jahre	80	47,5	56,3	70,0	32,5	(3,8)
14521330	Jöhstadt, Stadt	50 bis unter 65 Jahre	110	62,7	38,2	72,7	24,5	(2,7)
14521330	Jöhstadt, Stadt	65 Jahre und älter	206	68,9	33,0	74,3	25,7	-
14521340	Königswalde	Insgesamt	268	63,8	36,9	63,1	31,3	5,2
14521340	Königswalde	unter 25 Jahre	13	(54,5)	(45,5)	(75,0)	(25,0)	-
14521340	Königswalde	25 bis unter 50 Jahre	50	56,0	50,0	52,0	50,0	-
14521340	Königswalde	50 bis unter 65 Jahre	52	63,5	38,5	61,5	36,5	(5,8)
14521340	Königswalde	65 Jahre und älter	156	67,9	34,0	64,1	26,9	7,7
14521355	Lauter-Bernsbach, Stadt	Insgesamt	1.474	40,9	58,8	55,2	43,1	1,4
14521355	Lauter-Bernsbach, Stadt	unter 25 Jahre	57	22,8	73,7	54,4	43,9	-
14521355	Lauter-Bernsbach, Stadt	25 bis unter 50 Jahre	319	30,7	69,3	58,3	39,2	(2,5)
14521355	Lauter-Bernsbach, Stadt	50 bis unter 65 Jahre	369	46,1	54,7	52,8	44,2	3,3
14521355	Lauter-Bernsbach, Stadt	65 Jahre und älter	728	44,4	55,1	54,8	44,1	(1,2)
14521370	Lößnitz, Stadt	Insgesamt	1.720	22,8	77,0	28,5	69,6	1,6
14521370	Lößnitz, Stadt	unter 25 Jahre	69	20,3	80,8	52,2	42,0	-
14521370	Lößnitz, Stadt	25 bis unter 50 Jahre	418	17,5	82,8	35,9	61,0	2,6
14521370	Lößnitz, Stadt	50 bis unter 65 Jahre	425	21,6	78,8	20,5	78,8	(0,7)
14521370	Lößnitz, Stadt	65 Jahre und älter	810	27,2	72,8	26,4	71,5	2,1
14521380	Lugau/Erzgeb., Stadt	Insgesamt	1.603	24,5	75,3	43,4	52,5	4,2
14521380	Lugau/Erzgeb., Stadt	unter 25 Jahre	68	25,0	76,7	60,3	44,1	-
14521380	Lugau/Erzgeb., Stadt	25 bis unter 50 Jahre	346	15,6	84,1	57,2	43,1	(1,2)
14521380	Lugau/Erzgeb., Stadt	50 bis unter 65 Jahre	366	30,1	69,1	43,2	53,6	(2,5)
14521380	Lugau/Erzgeb., Stadt	65 Jahre und älter	820	26,3	73,8	36,8	57,1	6,7
14521390	Marienberg, Stadt	Insgesamt	2.973	35,7	64,4	42,0	56,9	1,3
14521390	Marienberg, Stadt	unter 25 Jahre	159	15,1	83,0	42,8	54,7	(1,9)
14521390	Marienberg, Stadt	25 bis unter 50 Jahre	775	26,6	73,7	43,7	54,8	2,3
14521390	Marienberg, Stadt	50 bis unter 65 Jahre	723	36,4	63,3	42,0	57,3	(0,8)
14521390	Marienberg, Stadt	65 Jahre und älter	1.314	43,3	56,9	40,6	58,4	1,0
14521400	Mildenaу	Insgesamt	395	59,5	40,8	60,5	36,7	2,8
14521400	Mildenaу	unter 25 Jahre	13	-	(100,0)	(100,0)	-	-
14521400	Mildenaу	25 bis unter 50 Jahre	95	44,2	58,9	53,7	38,9	(6,3)
14521400	Mildenaу	50 bis unter 65 Jahre	80	63,8	36,3	57,5	41,3	-
14521400	Mildenaу	65 Jahre und älter	205	66,3	32,2	65,4	34,1	-
14521410	Neukirchen/Erzgeb.	Insgesamt	1.125	36,9	63,3	51,9	46,8	1,2
14521410	Neukirchen/Erzgeb.	unter 25 Jahre	53	(9,4)	90,4	47,2	56,6	-
14521410	Neukirchen/Erzgeb.	25 bis unter 50 Jahre	250	24,0	76,8	49,2	47,6	(3,2)
14521410	Neukirchen/Erzgeb.	50 bis unter 65 Jahre	307	33,6	65,8	50,8	48,2	-
14521410	Neukirchen/Erzgeb.	65 Jahre und älter	514	47,9	52,3	53,9	44,9	(1,2)
14521420	Niederdorf	Insgesamt	211	43,6	55,9	51,7	44,1	4,7
14521420	Niederdorf	unter 25 Jahre	9	(42,9)	(57,1)	(100,0)	-	-
14521420	Niederdorf	25 bis unter 50 Jahre	47	25,5	73,9	61,7	34,0	(6,4)
14521420	Niederdorf	50 bis unter 65 Jahre	64	51,6	51,6	40,6	53,1	(4,7)
14521420	Niederdorf	65 Jahre und älter	95	49,5	47,4	50,5	43,2	(4,2)
14521430	Niederwürschnitz	Insgesamt	484	32,2	68,8	61,4	35,3	4,5
14521430	Niederwürschnitz	unter 25 Jahre	22	(13,6)	87,5	76,0	(27,3)	-
14521430	Niederwürschnitz	25 bis unter 50 Jahre	135	20,7	80,0	68,1	27,4	(5,9)
14521430	Niederwürschnitz	50 bis unter 65 Jahre	104	31,7	71,2	63,5	33,7	(3,8)
14521430	Niederwürschnitz	65 Jahre und älter	225	41,8	58,7	52,9	42,7	4,4
14521440	Oberwiesenthal, Kurort, Stadt	Insgesamt	499	25,7	74,5	29,5	69,1	-
14521440	Oberwiesenthal, Kurort, Stadt	unter 25 Jahre	37	(24,3)	77,5	35,1	67,5	-
14521440	Oberwiesenthal, Kurort, Stadt	25 bis unter 50 Jahre	108	13,9	88,9	24,1	74,1	(2,8)
14521440	Oberwiesenthal, Kurort, Stadt	50 bis unter 65 Jahre	127	26,0	71,7	32,3	66,9	-
14521440	Oberwiesenthal, Kurort, Stadt	65 Jahre und älter	218	32,6	69,3	32,1	69,7	-
14521450	Oelsnitz/Erzgeb., Stadt	Insgesamt	2.266	25,3	74,7	62,2	34,6	3,2
14521450	Oelsnitz/Erzgeb., Stadt	unter 25 Jahre	125	13,6	84,0	66,4	31,2	(2,4)
14521450	Oelsnitz/Erzgeb., Stadt	25 bis unter 50 Jahre	600	13,3	86,3	71,5	26,8	1,8
14521450	Oelsnitz/Erzgeb., Stadt	50 bis unter 65 Jahre	534	27,5	71,9	60,9	36,7	(1,7)
14521450	Oelsnitz/Erzgeb., Stadt	65 Jahre und älter	1.012	32,3	67,8	56,9	38,2	4,8
14521460	Olbernhau, Stadt	Insgesamt	2.295	31,2	68,6	55,2	42,9	2,0
14521460	Olbernhau, Stadt	unter 25 Jahre	125	18,4	81,6	59,2	42,4	-
14521460	Olbernhau, Stadt	25 bis unter 50 Jahre	495	21,4	78,0	59,4	37,4	3,0
14521460	Olbernhau, Stadt	50 bis unter 65 Jahre	611	34,0	66,4	58,3	40,4	(1,3)
14521460	Olbernhau, Stadt	65 Jahre und älter	1.063	36,1	63,6	51,4	46,8	1,8
14521495	Pockau-Lengefeld, Stadt	Insgesamt	1.253	45,3	54,9	51,5	46,0	2,7
14521495	Pockau-Lengefeld, Stadt	unter 25 Jahre	53	(17,0)	82,0	30,2	62,3	-
14521495	Pockau-Lengefeld, Stadt	25 bis unter 50 Jahre	284	33,5	66,2	52,8	43,3	4,2
14521495	Pockau-Lengefeld, Stadt	50 bis unter 65 Jahre	311	51,1	49,5	52,1	46,3	(1,6)
14521495	Pockau-Lengefeld, Stadt	65 Jahre und älter	606	49,8	49,8	52,0	45,5	2,6
14521500	Raschau-Markersbach	Insgesamt	954	29,8	70,2	41,5	57,3	1,2
14521500	Raschau-Markersbach	unter 25 Jahre	56	17,9	81,5	21,4	75,0	-
14521500	Raschau-Markersbach	25 bis unter 50 Jahre	215	29,8	71,6	46,0	52,6	(1,4)
14521500	Raschau-Markersbach	50 bis unter 65 Jahre	214	30,8	67,8	33,2	64,0	-
14521500	Raschau-Markersbach	65 Jahre und älter	471	31,4	68,8	45,0	54,4	(1,3)
14521510	Scheibenberg, Stadt	Insgesamt	355	38,3	62,5	63,9	36,9	-
14521510	Scheibenberg, Stadt	unter 25 Jahre	14	(25,0)	(75,0)	(76,9)	(23,1)	-
14521510	Scheibenberg, Stadt	25 bis unter 50 Jahre	98	19,4	78,6	76,5	20,4	-
14521510	Scheibenberg, Stadt	50 bis unter 65 Jahre	80	37,5	60,0	53,8	43,8	-
14521510	Scheibenberg, Stadt	65 Jahre und älter	165	48,5	52,1	58,8	39,4	-

AGS	Kreisfreie Stadt Gemeinde Landkreis Land	Merkmal	Wohnfläche je Wohnung und Haushalt in m ²	Zahl der Räume je Wohnung und Haushalt	Wohneigen- tumsquote in %	Durchschnittliche monatliche Nettokaltmiete je m ² in EUR
14521330	Jöhstadt, Stadt	Insgesamt	69,3	3,8	50,8	3,87
14521330	Jöhstadt, Stadt	unter 25 Jahre	64,9	3,3	(22,2)	4,47
14521330	Jöhstadt, Stadt	25 bis unter 50 Jahre	68,0	3,7	24,7	4,24
14521330	Jöhstadt, Stadt	50 bis unter 65 Jahre	70,0	3,8	50,0	3,84
14521330	Jöhstadt, Stadt	65 Jahre und älter	70,0	3,9	62,9	3,43
14521340	Königswalde	Insgesamt	70,9	3,7	55,2	4,58
14521340	Königswalde	unter 25 Jahre	53,3	2,7	(36,4)	4,95
14521340	Königswalde	25 bis unter 50 Jahre	71,2	3,4	44,0	4,46
14521340	Königswalde	50 bis unter 65 Jahre	77,7	4,1	75,0	3,92
14521340	Königswalde	65 Jahre und älter	69,6	3,7	50,6	4,75
14521355	Lauter-Bernsbach, Stadt	Insgesamt	67,3	3,6	35,2	4,67
14521355	Lauter-Bernsbach, Stadt	unter 25 Jahre	59,1	3,1	(12,3)	4,94
14521355	Lauter-Bernsbach, Stadt	25 bis unter 50 Jahre	61,6	3,3	22,6	4,85
14521355	Lauter-Bernsbach, Stadt	50 bis unter 65 Jahre	72,4	3,8	46,9	4,65
14521355	Lauter-Bernsbach, Stadt	65 Jahre und älter	67,8	3,7	36,4	4,53
14521370	Lößnitz, Stadt	Insgesamt	59,3	2,8	20,5	4,10
14521370	Lößnitz, Stadt	unter 25 Jahre	57,2	2,6	14,5	4,65
14521370	Lößnitz, Stadt	25 bis unter 50 Jahre	58,3	2,7	12,9	4,36
14521370	Lößnitz, Stadt	50 bis unter 65 Jahre	59,8	2,9	20,9	4,03
14521370	Lößnitz, Stadt	65 Jahre und älter	59,7	2,9	24,4	3,94
14521380	Lugau/Erzgeb., Stadt	Insgesamt	65,6	3,4	25,5	4,86
14521380	Lugau/Erzgeb., Stadt	unter 25 Jahre	59,0	3,1	14,7	4,89
14521380	Lugau/Erzgeb., Stadt	25 bis unter 50 Jahre	65,0	3,3	19,5	4,75
14521380	Lugau/Erzgeb., Stadt	50 bis unter 65 Jahre	67,4	3,5	30,9	4,76
14521380	Lugau/Erzgeb., Stadt	65 Jahre und älter	65,5	3,4	26,5	4,95
14521390	Marienberg, Stadt	Insgesamt	64,6	3,3	30,1	4,70
14521390	Marienberg, Stadt	unter 25 Jahre	55,6	2,9	17,0	5,05
14521390	Marienberg, Stadt	25 bis unter 50 Jahre	62,2	3,1	20,4	4,82
14521390	Marienberg, Stadt	50 bis unter 65 Jahre	65,5	3,4	34,5	4,65
14521390	Marienberg, Stadt	65 Jahre und älter	66,7	3,5	35,5	4,58
14521400	Mildenaу	Insgesamt	68,6	3,8	56,5	4,28
14521400	Mildenaу	unter 25 Jahre	53,9	2,9	(18,8)	4,48
14521400	Mildenaу	25 bis unter 50 Jahre	67,6	3,6	44,9	4,38
14521400	Mildenaу	50 bis unter 65 Jahre	71,7	3,8	58,8	4,46
14521400	Mildenaу	65 Jahre und älter	68,6	3,9	62,4	4,03
14521410	Neukirchen/Erzgeb.	Insgesamt	68,6	3,5	36,0	4,89
14521410	Neukirchen/Erzgeb.	unter 25 Jahre	56,3	3,0	(9,4)	5,00
14521410	Neukirchen/Erzgeb.	25 bis unter 50 Jahre	64,9	3,2	24,0	4,92
14521410	Neukirchen/Erzgeb.	50 bis unter 65 Jahre	67,9	3,4	32,2	4,84
14521410	Neukirchen/Erzgeb.	65 Jahre und älter	72,2	3,8	45,1	4,89
14521420	Niederdorf	Insgesamt	75,8	3,7	38,9	4,84
14521420	Niederdorf	unter 25 Jahre	64,3	4,2	-	5,27
14521420	Niederdorf	25 bis unter 50 Jahre	69,6	3,3	(17,0)	4,80
14521420	Niederdorf	50 bis unter 65 Jahre	81,2	3,8	46,9	5,07
14521420	Niederdorf	65 Jahre und älter	75,2	3,7	43,2	4,65
14521430	Niederwürschnitz	Insgesamt	67,2	3,4	26,0	5,04
14521430	Niederwürschnitz	unter 25 Jahre	51,7	2,9	-	5,19
14521430	Niederwürschnitz	25 bis unter 50 Jahre	64,6	3,2	15,6	5,13
14521430	Niederwürschnitz	50 bis unter 65 Jahre	65,2	3,4	23,1	4,90
14521430	Niederwürschnitz	65 Jahre und älter	71,5	3,7	35,1	5,03
14521440	Oberwiesenthal, Kurort, Stadt	Insgesamt	65,0	3,4	28,7	4,67
14521440	Oberwiesenthal, Kurort, Stadt	unter 25 Jahre	60,7	3,1	(13,5)	4,55
14521440	Oberwiesenthal, Kurort, Stadt	25 bis unter 50 Jahre	59,7	3,1	20,2	4,65
14521440	Oberwiesenthal, Kurort, Stadt	50 bis unter 65 Jahre	66,5	3,4	33,9	4,65
14521440	Oberwiesenthal, Kurort, Stadt	65 Jahre und älter	67,4	3,5	36,2	4,70
14521450	Oelsnitz/Erzgeb., Stadt	Insgesamt	64,5	3,4	26,9	5,08
14521450	Oelsnitz/Erzgeb., Stadt	unter 25 Jahre	57,5	3,0	17,6	5,31
14521450	Oelsnitz/Erzgeb., Stadt	25 bis unter 50 Jahre	62,1	3,2	14,7	4,92
14521450	Oelsnitz/Erzgeb., Stadt	50 bis unter 65 Jahre	65,8	3,4	30,0	4,98
14521450	Oelsnitz/Erzgeb., Stadt	65 Jahre und älter	66,2	3,5	33,4	5,22
14521460	Olbernhau, Stadt	Insgesamt	65,8	3,5	26,4	4,76
14521460	Olbernhau, Stadt	unter 25 Jahre	54,8	3,0	12,8	5,00
14521460	Olbernhau, Stadt	25 bis unter 50 Jahre	61,8	3,2	15,8	4,85
14521460	Olbernhau, Stadt	50 bis unter 65 Jahre	69,3	3,6	32,3	4,65
14521460	Olbernhau, Stadt	65 Jahre und älter	67,0	3,7	29,6	4,73
14521495	Pockau-Lengefeld, Stadt	Insgesamt	69,1	3,7	39,7	4,63
14521495	Pockau-Lengefeld, Stadt	unter 25 Jahre	60,4	3,1	(17,0)	4,94
14521495	Pockau-Lengefeld, Stadt	25 bis unter 50 Jahre	67,9	3,5	27,1	4,73
14521495	Pockau-Lengefeld, Stadt	50 bis unter 65 Jahre	72,2	3,7	44,7	4,64
14521495	Pockau-Lengefeld, Stadt	65 Jahre und älter	68,8	3,8	45,5	4,50
14521500	Raschau-Markersbach	Insgesamt	66,8	3,6	27,3	5,27
14521500	Raschau-Markersbach	unter 25 Jahre	67,6	3,5	(14,3)	5,11
14521500	Raschau-Markersbach	25 bis unter 50 Jahre	65,7	3,5	23,7	5,03
14521500	Raschau-Markersbach	50 bis unter 65 Jahre	69,1	3,7	32,7	5,37
14521500	Raschau-Markersbach	65 Jahre und älter	66,1	3,6	27,2	5,36
14521510	Scheibenberg, Stadt	Insgesamt	73,9	3,7	38,8	4,27
14521510	Scheibenberg, Stadt	unter 25 Jahre	65,8	3,1	(28,6)	4,28
14521510	Scheibenberg, Stadt	25 bis unter 50 Jahre	65,9	3,2	32,7	4,49
14521510	Scheibenberg, Stadt	50 bis unter 65 Jahre	85,3	4,1	43,2	3,94
14521510	Scheibenberg, Stadt	65 Jahre und älter	73,7	3,8	41,2	4,21

AGS	Kreisfreie Stadt Gemeinde Landkreis Land	Merkmal	Haushalte	Haushalte in Gebäuden mit 1 und 2 Wohnungen in %	Haushalte in Gebäuden mit 3 und mehr Wohnungen in %	Haushalte in Gebäuden mit Baujahr bis 1949 in %	Haushalte in Gebäuden mit Baujahr von 1950 bis 2009 in %	Haushalte in Gebäuden mit Baujahr 2010 und später in %
14521520	Schlettau, Stadt	Insgesamt	382	41,6	57,3	59,9	38,0	(1,3)
14521520	Schlettau, Stadt	unter 25 Jahre	20	(40,0)	65,2	56,5	(43,5)	(15,0)
14521520	Schlettau, Stadt	25 bis unter 50 Jahre	88	23,9	77,3	59,1	38,6	-
14521520	Schlettau, Stadt	50 bis unter 65 Jahre	81	48,1	55,6	63,0	38,3	-
14521520	Schlettau, Stadt	65 Jahre und älter	185	49,2	51,4	61,6	37,8	-
14521530	Schneeberg, Stadt	Insgesamt	3.198	17,6	82,4	28,8	69,6	1,6
14521530	Schneeberg, Stadt	unter 25 Jahre	299	6,0	93,0	22,1	76,9	(1,0)
14521530	Schneeberg, Stadt	25 bis unter 50 Jahre	703	10,7	89,2	34,7	62,4	3,0
14521530	Schneeberg, Stadt	50 bis unter 65 Jahre	743	19,7	79,9	31,4	66,2	2,4
14521530	Schneeberg, Stadt	65 Jahre und älter	1.460	22,1	77,9	25,8	73,3	1,0
14521540	Schönheide	Insgesamt	852	33,1	66,7	51,1	47,8	1,3
14521540	Schönheide	unter 25 Jahre	42	(9,5)	90,9	50,0	52,4	(9,5)
14521540	Schönheide	25 bis unter 50 Jahre	177	27,7	73,4	57,1	41,8	(3,4)
14521540	Schönheide	50 bis unter 65 Jahre	179	40,2	62,0	50,3	48,6	(2,2)
14521540	Schönheide	65 Jahre und älter	448	36,2	64,7	50,9	49,3	(0,9)
14521550	Schwarzenberg/Erzgeb., Stadt	Insgesamt	3.884	17,3	82,7	37,6	57,4	5,0
14521550	Schwarzenberg/Erzgeb., Stadt	unter 25 Jahre	230	6,5	92,6	42,6	56,1	(1,3)
14521550	Schwarzenberg/Erzgeb., Stadt	25 bis unter 50 Jahre	927	13,8	86,6	42,9	51,8	5,3
14521550	Schwarzenberg/Erzgeb., Stadt	50 bis unter 65 Jahre	946	15,9	84,0	37,2	58,7	4,2
14521550	Schwarzenberg/Erzgeb., Stadt	65 Jahre und älter	1.782	21,5	78,7	34,5	59,8	6,0
14521560	Sehmatal	Insgesamt	1.166	39,3	61,0	58,7	40,6	1,0
14521560	Sehmatal	unter 25 Jahre	75	17,3	81,7	54,7	40,0	-
14521560	Sehmatal	25 bis unter 50 Jahre	244	34,8	65,6	61,1	39,3	(1,2)
14521560	Sehmatal	50 bis unter 65 Jahre	275	42,2	57,8	58,2	41,1	(1,1)
14521560	Sehmatal	65 Jahre und älter	580	41,4	57,9	57,9	40,2	(1,2)
14521570	Seiffen/Erzgeb., Kurort	Insgesamt	402	56,5	42,5	68,4	31,1	(1,5)
14521570	Seiffen/Erzgeb., Kurort	unter 25 Jahre	30	(26,7)	74,2	82,8	(16,7)	-
14521570	Seiffen/Erzgeb., Kurort	25 bis unter 50 Jahre	73	46,6	50,7	67,1	30,1	(4,1)
14521570	Seiffen/Erzgeb., Kurort	50 bis unter 65 Jahre	90	62,2	37,8	68,9	25,6	-
14521570	Seiffen/Erzgeb., Kurort	65 Jahre und älter	209	62,7	38,3	66,5	34,0	(1,4)
14521590	Stollberg/Erzgeb., Stadt	Insgesamt	2.359	19,8	80,2	32,9	64,2	2,9
14521590	Stollberg/Erzgeb., Stadt	unter 25 Jahre	146	8,9	91,2	39,7	57,5	(2,1)
14521590	Stollberg/Erzgeb., Stadt	25 bis unter 50 Jahre	567	13,6	86,6	37,0	60,0	3,2
14521590	Stollberg/Erzgeb., Stadt	50 bis unter 65 Jahre	594	19,7	80,5	35,4	63,0	2,5
14521590	Stollberg/Erzgeb., Stadt	65 Jahre und älter	1.054	25,0	75,3	28,3	67,6	3,5
14521600	Stützengrün	Insgesamt	415	58,3	41,9	62,7	35,4	2,7
14521600	Stützengrün	unter 25 Jahre	13	(40,0)	(60,0)	(100,0)	-	-
14521600	Stützengrün	25 bis unter 50 Jahre	88	54,5	47,7	61,4	39,8	(3,4)
14521600	Stützengrün	50 bis unter 65 Jahre	102	50,0	49,0	59,8	39,2	(2,9)
14521600	Stützengrün	65 Jahre und älter	212	65,6	36,3	64,6	33,0	(2,4)
14521610	Tannenberg	Insgesamt	143	69,9	32,2	83,2	16,1	-
14521610	Tannenberg	unter 25 Jahre	9	(44,4)	(55,6)	(100,0)	-	-
14521610	Tannenberg	25 bis unter 50 Jahre	34	55,9	50,0	86,7	(23,5)	-
14521610	Tannenberg	50 bis unter 65 Jahre	36	73,0	27,8	78,1	(19,4)	-
14521610	Tannenberg	65 Jahre und älter	62	77,4	27,4	82,8	17,7	-
14521620	Thalheim/Erzgeb., Stadt	Insgesamt	1.343	21,2	78,6	47,9	51,4	(0,5)
14521620	Thalheim/Erzgeb., Stadt	unter 25 Jahre	62	(4,8)	95,5	56,5	46,8	-
14521620	Thalheim/Erzgeb., Stadt	25 bis unter 50 Jahre	318	20,4	80,5	55,3	42,1	(0,9)
14521620	Thalheim/Erzgeb., Stadt	50 bis unter 65 Jahre	299	20,1	80,6	51,8	48,8	-
14521620	Thalheim/Erzgeb., Stadt	65 Jahre und älter	662	24,3	76,0	41,8	57,7	(0,5)
14521630	Thermalbad Wiesenbad	Insgesamt	510	52,5	47,1	58,0	40,2	2,0
14521630	Thermalbad Wiesenbad	unter 25 Jahre	22	48,0	52,0	(47,4)	(40,0)	-
14521630	Thermalbad Wiesenbad	25 bis unter 50 Jahre	140	42,9	55,7	63,6	35,7	(2,1)
14521630	Thermalbad Wiesenbad	50 bis unter 65 Jahre	115	52,2	47,8	57,4	42,6	-
14521630	Thermalbad Wiesenbad	65 Jahre und älter	235	58,3	41,3	57,4	41,7	-
14521640	Thum, Stadt	Insgesamt	992	39,8	60,5	67,1	29,4	3,4
14521640	Thum, Stadt	unter 25 Jahre	63	27,0	68,3	74,6	22,2	-
14521640	Thum, Stadt	25 bis unter 50 Jahre	312	29,2	69,6	68,9	28,5	(2,6)
14521640	Thum, Stadt	50 bis unter 65 Jahre	200	46,0	53,0	64,5	31,5	(4,0)
14521640	Thum, Stadt	65 Jahre und älter	424	46,0	53,8	65,6	30,7	4,2
14521670	Wolkenstein, Stadt	Insgesamt	600	35,0	64,2	53,3	44,3	2,0
14521670	Wolkenstein, Stadt	unter 25 Jahre	29	(27,6)	75,0	48,3	56,3	-
14521670	Wolkenstein, Stadt	25 bis unter 50 Jahre	152	28,9	69,7	63,8	34,9	-
14521670	Wolkenstein, Stadt	50 bis unter 65 Jahre	134	33,6	65,7	52,2	43,3	-
14521670	Wolkenstein, Stadt	65 Jahre und älter	281	40,6	58,7	50,2	47,7	(1,4)
14521690	Zschopau, Stadt, Motorradstadt	Insgesamt	2.357	19,4	80,5	32,6	66,3	1,0
14521690	Zschopau, Stadt, Motorradstadt	unter 25 Jahre	127	8,7	91,3	45,7	51,2	-
14521690	Zschopau, Stadt, Motorradstadt	25 bis unter 50 Jahre	486	16,3	84,2	38,7	59,5	2,1
14521690	Zschopau, Stadt, Motorradstadt	50 bis unter 65 Jahre	603	20,4	79,3	33,5	65,2	(1,3)
14521690	Zschopau, Stadt, Motorradstadt	65 Jahre und älter	1.142	21,6	78,2	27,8	71,4	(0,4)
14521700	Zschorlau	Insgesamt	877	45,5	54,2	45,0	49,4	5,6
14521700	Zschorlau	unter 25 Jahre	47	29,8	71,4	53,2	42,6	(6,4)
14521700	Zschorlau	25 bis unter 50 Jahre	156	41,0	56,4	55,1	41,0	(1,9)
14521700	Zschorlau	50 bis unter 65 Jahre	164	54,3	44,5	49,4	48,2	(2,4)
14521700	Zschorlau	65 Jahre und älter	513	45,6	54,8	39,8	52,2	7,8
14521710	Zwönitz, Stadt	Insgesamt	2.219	30,5	69,4	38,6	58,6	3,0
14521710	Zwönitz, Stadt	unter 25 Jahre	116	12,1	88,1	31,9	66,4	-
14521710	Zwönitz, Stadt	25 bis unter 50 Jahre	545	23,7	76,1	37,2	59,4	3,5
14521710	Zwönitz, Stadt	50 bis unter 65 Jahre	499	31,7	68,7	36,3	61,9	2,4
14521710	Zwönitz, Stadt	65 Jahre und älter	1.056	35,9	64,4	40,8	56,5	2,7

AGS	Kreisfreie Stadt Gemeinde Landkreis Land	Merkmal	Wohnfläche je Wohnung und Haushalt in m ²	Zahl der Räume je Wohnung und Haushalt	Wohneigen- tumsquote in %	Durchschnittliche monatliche Nettokaltmiete je m ² in EUR
14521520	Schlettau, Stadt	Insgesamt	67,0	3,6	34,8	4,93
14521520	Schlettau, Stadt	unter 25 Jahre	63,5	3,2	(25,0)	4,75
14521520	Schlettau, Stadt	25 bis unter 50 Jahre	64,4	3,4	18,2	4,55
14521520	Schlettau, Stadt	50 bis unter 65 Jahre	69,4	3,9	49,4	4,62
14521520	Schlettau, Stadt	65 Jahre und älter	67,9	3,7	36,2	5,39
14521530	Schneeberg, Stadt	Insgesamt	61,2	3,1	16,9	4,81
14521530	Schneeberg, Stadt	unter 25 Jahre	48,1	2,3	6,0	5,38
14521530	Schneeberg, Stadt	25 bis unter 50 Jahre	57,8	2,9	10,7	4,80
14521530	Schneeberg, Stadt	50 bis unter 65 Jahre	63,3	3,2	21,1	4,76
14521530	Schneeberg, Stadt	65 Jahre und älter	64,4	3,3	20,1	4,70
14521540	Schönheide	Insgesamt	64,1	3,5	36,7	4,68
14521540	Schönheide	unter 25 Jahre	53,8	3,1	26,2	4,70
14521540	Schönheide	25 bis unter 50 Jahre	63,0	3,4	26,0	4,62
14521540	Schönheide	50 bis unter 65 Jahre	65,1	3,7	41,9	4,75
14521540	Schönheide	65 Jahre und älter	65,1	3,5	40,8	4,69
14521550	Schwarzenberg/Erzgeb., Stadt	Insgesamt	60,4	3,0	18,3	5,04
14521550	Schwarzenberg/Erzgeb., Stadt	unter 25 Jahre	54,6	2,8	8,8	5,12
14521550	Schwarzenberg/Erzgeb., Stadt	25 bis unter 50 Jahre	59,0	2,9	13,7	5,11
14521550	Schwarzenberg/Erzgeb., Stadt	50 bis unter 65 Jahre	60,5	3,0	20,3	4,96
14521550	Schwarzenberg/Erzgeb., Stadt	65 Jahre und älter	61,7	3,1	20,8	5,02
14521560	Sehmatal	Insgesamt	64,5	3,5	35,5	4,61
14521560	Sehmatal	unter 25 Jahre	52,2	2,9	18,7	5,23
14521560	Sehmatal	25 bis unter 50 Jahre	64,4	3,4	30,0	4,49
14521560	Sehmatal	50 bis unter 65 Jahre	67,0	3,5	37,5	4,63
14521560	Sehmatal	65 Jahre und älter	64,9	3,6	38,8	4,58
14521570	Seiffen/Erzgeb., Kurort	Insgesamt	72,1	3,9	48,1	4,52
14521570	Seiffen/Erzgeb., Kurort	unter 25 Jahre	67,2	3,6	(20,0)	4,73
14521570	Seiffen/Erzgeb., Kurort	25 bis unter 50 Jahre	66,9	3,8	41,4	4,52
14521570	Seiffen/Erzgeb., Kurort	50 bis unter 65 Jahre	73,0	3,9	60,0	4,48
14521570	Seiffen/Erzgeb., Kurort	65 Jahre und älter	73,3	4,0	52,6	4,45
14521590	Stollberg/Erzgeb., Stadt	Insgesamt	61,6	3,2	20,9	4,91
14521590	Stollberg/Erzgeb., Stadt	unter 25 Jahre	56,9	3,1	12,3	4,90
14521590	Stollberg/Erzgeb., Stadt	25 bis unter 50 Jahre	58,9	3,1	16,0	4,98
14521590	Stollberg/Erzgeb., Stadt	50 bis unter 65 Jahre	62,4	3,2	22,9	4,82
14521590	Stollberg/Erzgeb., Stadt	65 Jahre und älter	63,4	3,4	22,9	4,94
14521600	Stützengrün	Insgesamt	76,3	4,0	49,3	4,41
14521600	Stützengrün	unter 25 Jahre	68,7	3,7	(26,7)	4,42
14521600	Stützengrün	25 bis unter 50 Jahre	69,9	3,6	44,9	4,20
14521600	Stützengrün	50 bis unter 65 Jahre	80,0	4,2	44,6	4,55
14521600	Stützengrün	65 Jahre und älter	78,3	4,1	53,3	4,45
14521610	Tannenberg	Insgesamt	71,4	3,8	47,6	4,18
14521610	Tannenberg	unter 25 Jahre	72,9	3,6	(27,3)	4,38
14521610	Tannenberg	25 bis unter 50 Jahre	67,1	3,6	32,4	4,29
14521610	Tannenberg	50 bis unter 65 Jahre	74,4	3,9	58,3	4,12
14521610	Tannenberg	65 Jahre und älter	72,1	3,8	56,5	3,84
14521620	Thalheim/Erzgeb., Stadt	Insgesamt	63,1	3,4	19,3	4,59
14521620	Thalheim/Erzgeb., Stadt	unter 25 Jahre	53,7	2,9	(4,8)	4,88
14521620	Thalheim/Erzgeb., Stadt	25 bis unter 50 Jahre	61,3	3,2	16,0	4,71
14521620	Thalheim/Erzgeb., Stadt	50 bis unter 65 Jahre	63,6	3,4	18,2	4,62
14521620	Thalheim/Erzgeb., Stadt	65 Jahre und älter	64,6	3,6	22,7	4,47
14521630	Thermalbad Wiesenbad	Insgesamt	69,8	3,8	47,1	4,49
14521630	Thermalbad Wiesenbad	unter 25 Jahre	63,7	3,8	(42,1)	4,36
14521630	Thermalbad Wiesenbad	25 bis unter 50 Jahre	69,3	3,6	35,7	4,63
14521630	Thermalbad Wiesenbad	50 bis unter 65 Jahre	71,9	3,8	58,3	4,62
14521630	Thermalbad Wiesenbad	65 Jahre und älter	69,7	3,9	50,2	4,33
14521640	Thum, Stadt	Insgesamt	68,6	3,5	31,1	4,71
14521640	Thum, Stadt	unter 25 Jahre	57,4	3,0	15,9	4,64
14521640	Thum, Stadt	25 bis unter 50 Jahre	63,5	3,1	23,5	4,77
14521640	Thum, Stadt	50 bis unter 65 Jahre	72,6	3,7	37,5	4,67
14521640	Thum, Stadt	65 Jahre und älter	71,9	3,7	36,8	4,64
14521670	Wolkenstein, Stadt	Insgesamt	65,8	3,5	30,2	4,89
14521670	Wolkenstein, Stadt	unter 25 Jahre	54,1	3,0	(13,8)	4,57
14521670	Wolkenstein, Stadt	25 bis unter 50 Jahre	65,0	3,4	20,5	4,45
14521670	Wolkenstein, Stadt	50 bis unter 65 Jahre	70,0	3,6	33,6	4,53
14521670	Wolkenstein, Stadt	65 Jahre und älter	65,3	3,5	35,9	5,47
14521690	Zschopau, Stadt, Motorradstadt	Insgesamt	59,2	3,2	16,8	4,75
14521690	Zschopau, Stadt, Motorradstadt	unter 25 Jahre	52,7	2,8	(7,1)	4,94
14521690	Zschopau, Stadt, Motorradstadt	25 bis unter 50 Jahre	57,9	3,1	11,1	4,82
14521690	Zschopau, Stadt, Motorradstadt	50 bis unter 65 Jahre	62,5	3,4	21,7	4,59
14521690	Zschopau, Stadt, Motorradstadt	65 Jahre und älter	58,8	3,2	18,0	4,78
14521700	Zschorlau	Insgesamt	66,7	3,5	36,1	5,29
14521700	Zschorlau	unter 25 Jahre	63,0	3,5	(19,1)	4,89
14521700	Zschorlau	25 bis unter 50 Jahre	68,3	3,5	31,1	4,76
14521700	Zschorlau	50 bis unter 65 Jahre	72,8	3,9	53,7	4,79
14521700	Zschorlau	65 Jahre und älter	64,6	3,4	33,1	5,64
14521710	Zwönitz, Stadt	Insgesamt	63,0	3,2	25,1	4,45
14521710	Zwönitz, Stadt	unter 25 Jahre	53,3	2,7	12,1	4,65
14521710	Zwönitz, Stadt	25 bis unter 50 Jahre	61,2	3,1	19,6	4,52
14521710	Zwönitz, Stadt	50 bis unter 65 Jahre	65,8	3,3	30,5	4,32
14521710	Zwönitz, Stadt	65 Jahre und älter	63,6	3,4	26,9	4,43

AGS	Kreisfreie Stadt Gemeinde Landkreis Land	Merkmal	Haushalte	Haushalte in Gebäuden mit 1 und 2 Wohnungen in %	Haushalte in Gebäuden mit 3 und mehr Wohnungen in %	Haushalte in Gebäuden mit Baujahr bis 1949 in %	Haushalte in Gebäuden mit Baujahr von 1950 bis 2009 in %	Haushalte in Gebäuden mit Baujahr 2010 und später in %
14522	Mittelsachsen	Insgesamt	62.636	27,5	72,5	47,0	51,4	1,7
14522	Mittelsachsen	unter 25 Jahre	4.463	9,8	90,1	43,0	55,7	1,3
14522	Mittelsachsen	25 bis unter 50 Jahre	15.552	18,6	81,4	51,2	46,8	2,0
14522	Mittelsachsen	50 bis unter 65 Jahre	15.700	30,7	69,3	49,1	49,5	1,5
14522	Mittelsachsen	65 Jahre und älter	26.917	33,7	66,3	43,9	54,4	1,7
14522010	Altmittweida	Insgesamt	303	54,8	44,9	70,6	24,8	4,3
14522010	Altmittweida	unter 25 Jahre	18	(22,2)	(75,0)	80,0	(22,2)	-
14522010	Altmittweida	25 bis unter 50 Jahre	76	44,7	57,9	73,7	14,5	(11,8)
14522010	Altmittweida	50 bis unter 65 Jahre	85	48,2	48,2	74,1	25,9	-
14522010	Altmittweida	65 Jahre und älter	122	68,9	30,3	68,9	29,5	(2,5)
14522020	Augustusburg, Stadt	Insgesamt	799	39,5	60,1	50,3	47,8	2,4
14522020	Augustusburg, Stadt	unter 25 Jahre	34	(26,5)	75,0	70,6	29,4	-
14522020	Augustusburg, Stadt	25 bis unter 50 Jahre	187	25,7	73,8	49,7	45,5	(4,3)
14522020	Augustusburg, Stadt	50 bis unter 65 Jahre	185	43,8	57,3	56,8	42,7	(2,2)
14522020	Augustusburg, Stadt	65 Jahre und älter	392	46,2	53,3	46,4	52,3	(1,3)
14522035	Bobritzsch-Hilbersdorf	Insgesamt	821	49,3	51,0	53,3	46,2	(1,1)
14522035	Bobritzsch-Hilbersdorf	unter 25 Jahre	41	(22,0)	78,0	43,9	51,2	-
14522035	Bobritzsch-Hilbersdorf	25 bis unter 50 Jahre	193	34,2	64,8	55,4	42,5	(2,1)
14522035	Bobritzsch-Hilbersdorf	50 bis unter 65 Jahre	236	55,5	45,8	56,8	42,8	-
14522035	Bobritzsch-Hilbersdorf	65 Jahre und älter	350	57,7	43,1	49,4	48,9	(1,1)
14522050	Brand-Erbisdorf, Stadt	Insgesamt	2.020	17,6	82,3	23,6	74,1	2,3
14522050	Brand-Erbisdorf, Stadt	unter 25 Jahre	92	(8,7)	91,4	39,1	63,0	-
14522050	Brand-Erbisdorf, Stadt	25 bis unter 50 Jahre	475	12,4	86,9	28,8	69,3	(1,7)
14522050	Brand-Erbisdorf, Stadt	50 bis unter 65 Jahre	478	20,5	79,7	21,3	76,4	2,3
14522050	Brand-Erbisdorf, Stadt	65 Jahre und älter	969	19,8	80,6	20,4	76,9	2,6
14522060	Burgstädt, Stadt	Insgesamt	2.244	26,0	74,0	62,7	36,7	0,6
14522060	Burgstädt, Stadt	unter 25 Jahre	122	13,9	83,6	74,6	26,2	-
14522060	Burgstädt, Stadt	25 bis unter 50 Jahre	495	18,4	81,4	74,5	23,6	(1,0)
14522060	Burgstädt, Stadt	50 bis unter 65 Jahre	573	25,8	74,2	66,1	33,2	(0,5)
14522060	Burgstädt, Stadt	65 Jahre und älter	1.052	30,9	69,1	53,8	45,7	(0,4)
14522070	Claußnitz	Insgesamt	490	47,8	52,0	66,5	32,2	(1,2)
14522070	Claußnitz	unter 25 Jahre	29	(20,7)	78,6	77,8	(24,1)	(10,3)
14522070	Claußnitz	25 bis unter 50 Jahre	113	27,4	76,1	69,9	31,0	-
14522070	Claußnitz	50 bis unter 65 Jahre	127	52,0	48,8	63,0	34,6	(2,4)
14522070	Claußnitz	65 Jahre und älter	218	61,9	39,4	67,0	33,0	-
14522080	Döbeln, Stadt	Insgesamt	5.637	15,5	84,4	44,0	53,5	2,5
14522080	Döbeln, Stadt	unter 25 Jahre	336	5,1	94,6	44,3	55,1	(0,9)
14522080	Döbeln, Stadt	25 bis unter 50 Jahre	1.464	9,8	90,4	54,0	44,2	1,7
14522080	Döbeln, Stadt	50 bis unter 65 Jahre	1.557	16,6	83,5	47,4	50,9	1,7
14522080	Döbeln, Stadt	65 Jahre und älter	2.278	20,0	79,9	35,2	60,9	3,9
14522090	Dorfchemnitz	Insgesamt	170	65,9	34,1	65,9	36,5	-
14522090	Dorfchemnitz	unter 25 Jahre	4	(42,9)	(57,1)	(50,0)	(50,0)	-
14522090	Dorfchemnitz	25 bis unter 50 Jahre	29	58,1	44,8	56,3	48,3	-
14522090	Dorfchemnitz	50 bis unter 65 Jahre	41	72,1	29,3	65,9	46,3	-
14522090	Dorfchemnitz	65 Jahre und älter	95	65,3	33,7	70,5	32,6	-
14522110	Eppendorf	Insgesamt	668	41,8	58,2	54,3	44,2	(1,0)
14522110	Eppendorf	unter 25 Jahre	26	(38,5)	65,5	57,7	(26,9)	(11,5)
14522110	Eppendorf	25 bis unter 50 Jahre	144	35,4	64,6	67,4	31,9	-
14522110	Eppendorf	50 bis unter 65 Jahre	155	48,4	51,0	62,6	36,8	-
14522110	Eppendorf	65 Jahre und älter	343	42,3	58,0	45,5	53,1	(0,9)
14522120	Erlau	Insgesamt	398	67,1	33,7	59,0	39,2	(2,0)
14522120	Erlau	unter 25 Jahre	15	(52,6)	(47,4)	(76,9)	(23,1)	-
14522120	Erlau	25 bis unter 50 Jahre	85	47,1	52,9	55,3	38,8	(3,5)
14522120	Erlau	50 bis unter 65 Jahre	110	69,1	30,9	49,1	49,1	-
14522120	Erlau	65 Jahre und älter	187	76,5	24,6	64,2	36,9	-
14522140	Flöha, Stadt	Insgesamt	2.617	13,5	86,5	36,1	63,0	0,9
14522140	Flöha, Stadt	unter 25 Jahre	132	(4,5)	95,3	42,4	56,8	-
14522140	Flöha, Stadt	25 bis unter 50 Jahre	550	9,1	90,9	44,5	53,8	1,8
14522140	Flöha, Stadt	50 bis unter 65 Jahre	656	16,8	82,9	41,2	57,5	(0,8)
14522140	Flöha, Stadt	65 Jahre und älter	1.282	14,6	85,1	28,9	70,1	0,9
14522150	Frankenberg/Sa., Stadt, Garnisonsstadt	Insgesamt	3.099	18,1	82,0	40,0	57,8	2,2
14522150	Frankenberg/Sa., Stadt, Garnisonsstadt	unter 25 Jahre	191	8,9	90,6	49,2	51,3	-
14522150	Frankenberg/Sa., Stadt, Garnisonsstadt	25 bis unter 50 Jahre	783	11,5	88,4	42,8	56,6	(0,6)
14522150	Frankenberg/Sa., Stadt, Garnisonsstadt	50 bis unter 65 Jahre	826	19,4	80,1	41,4	57,1	(1,1)
14522150	Frankenberg/Sa., Stadt, Garnisonsstadt	65 Jahre und älter	1.306	22,5	77,3	35,9	59,6	4,4
14522170	Frauenstein, Stadt	Insgesamt	438	58,2	42,0	60,3	39,5	(1,1)
14522170	Frauenstein, Stadt	unter 25 Jahre	26	42,3	60,7	80,0	(19,2)	-
14522170	Frauenstein, Stadt	25 bis unter 50 Jahre	94	52,1	46,8	68,1	31,9	-
14522170	Frauenstein, Stadt	50 bis unter 65 Jahre	106	54,7	50,0	62,3	42,5	-
14522170	Frauenstein, Stadt	65 Jahre und älter	214	63,1	35,5	56,1	44,4	-
14522180	Freiberg, Stadt, Universitätsstadt	Insgesamt	11.967	8,6	91,5	28,9	69,6	1,5
14522180	Freiberg, Stadt, Universitätsstadt	unter 25 Jahre	1.379	5,7	94,4	26,5	71,8	2,1
14522180	Freiberg, Stadt, Universitätsstadt	25 bis unter 50 Jahre	3.836	6,0	94,1	36,8	61,7	1,6
14522180	Freiberg, Stadt, Universitätsstadt	50 bis unter 65 Jahre	2.653	9,6	90,5	29,7	69,2	1,1
14522180	Freiberg, Stadt, Universitätsstadt	65 Jahre und älter	4.096	11,4	88,7	22,0	76,6	1,4
14522190	Geringswalde, Stadt	Insgesamt	821	38,2	61,4	63,7	35,9	-
14522190	Geringswalde, Stadt	unter 25 Jahre	39	(23,1)	77,5	68,4	30,8	-
14522190	Geringswalde, Stadt	25 bis unter 50 Jahre	137	29,2	69,3	75,9	23,4	-
14522190	Geringswalde, Stadt	50 bis unter 65 Jahre	202	37,1	61,9	67,3	32,2	-
14522190	Geringswalde, Stadt	65 Jahre und älter	444	43,2	57,2	57,7	41,7	-

AGS	Kreisfreie Stadt Gemeinde Landkreis Land	Merkmal	Wohnfläche je Wohnung und Haushalt in m ²	Zahl der Räume je Wohnung und Haushalt	Wohneigen- tumsquote in %	Durchschnittliche monatliche Nettokaltmiete je m ² in EUR
14522	Mittelsachsen	Insgesamt	64,4	3,4	25,4	5,15
14522	Mittelsachsen	unter 25 Jahre	51,4	2,8	9,1	5,67
14522	Mittelsachsen	25 bis unter 50 Jahre	60,8	3,2	15,8	5,21
14522	Mittelsachsen	50 bis unter 65 Jahre	67,5	3,5	30,2	4,98
14522	Mittelsachsen	65 Jahre und älter	67,0	3,6	30,9	5,09
14522010	Altmittweida	Insgesamt	74,8	4,0	43,6	4,73
14522010	Altmittweida	unter 25 Jahre	55,3	3,3	(16,7)	4,85
14522010	Altmittweida	25 bis unter 50 Jahre	69,7	3,9	27,6	4,89
14522010	Altmittweida	50 bis unter 65 Jahre	76,1	3,8	45,9	4,72
14522010	Altmittweida	65 Jahre und älter	80,4	4,3	57,4	4,52
14522020	Augustusburg, Stadt	Insgesamt	71,0	3,6	38,7	4,95
14522020	Augustusburg, Stadt	unter 25 Jahre	51,6	3,0	(11,8)	5,02
14522020	Augustusburg, Stadt	25 bis unter 50 Jahre	69,6	3,4	27,8	4,98
14522020	Augustusburg, Stadt	50 bis unter 65 Jahre	73,3	3,6	42,7	4,85
14522020	Augustusburg, Stadt	65 Jahre und älter	72,3	3,8	43,6	4,97
14522035	Bobritzsch-Hilbersdorf	Insgesamt	70,6	3,8	43,2	4,86
14522035	Bobritzsch-Hilbersdorf	unter 25 Jahre	65,8	3,2	(14,6)	5,25
14522035	Bobritzsch-Hilbersdorf	25 bis unter 50 Jahre	66,1	3,5	30,1	4,87
14522035	Bobritzsch-Hilbersdorf	50 bis unter 65 Jahre	73,9	3,8	51,3	4,79
14522035	Bobritzsch-Hilbersdorf	65 Jahre und älter	71,7	4,0	49,1	4,78
14522050	Brand-Erbisdorf, Stadt	Insgesamt	59,9	3,4	18,3	5,13
14522050	Brand-Erbisdorf, Stadt	unter 25 Jahre	52,0	2,8	13,0	4,94
14522050	Brand-Erbisdorf, Stadt	25 bis unter 50 Jahre	58,2	3,3	13,1	4,85
14522050	Brand-Erbisdorf, Stadt	50 bis unter 65 Jahre	62,5	3,5	23,5	4,94
14522050	Brand-Erbisdorf, Stadt	65 Jahre und älter	60,3	3,4	19,1	5,38
14522060	Burgstädt, Stadt	Insgesamt	64,8	3,5	24,6	4,89
14522060	Burgstädt, Stadt	unter 25 Jahre	56,9	3,1	14,8	4,89
14522060	Burgstädt, Stadt	25 bis unter 50 Jahre	63,6	3,3	18,2	4,91
14522060	Burgstädt, Stadt	50 bis unter 65 Jahre	66,6	3,5	28,6	4,84
14522060	Burgstädt, Stadt	65 Jahre und älter	65,2	3,7	27,0	4,90
14522070	Claußnitz	Insgesamt	73,3	3,8	52,2	4,20
14522070	Claußnitz	unter 25 Jahre	66,9	3,2	(24,1)	4,16
14522070	Claußnitz	25 bis unter 50 Jahre	69,3	3,5	38,1	4,35
14522070	Claußnitz	50 bis unter 65 Jahre	76,6	3,9	60,6	4,22
14522070	Claußnitz	65 Jahre und älter	74,3	3,9	58,3	4,07
14522080	Döbeln, Stadt	Insgesamt	61,5	3,3	14,4	5,04
14522080	Döbeln, Stadt	unter 25 Jahre	53,8	2,9	3,9	5,13
14522080	Döbeln, Stadt	25 bis unter 50 Jahre	58,4	3,0	8,3	4,97
14522080	Döbeln, Stadt	50 bis unter 65 Jahre	63,1	3,3	15,8	4,95
14522080	Döbeln, Stadt	65 Jahre und älter	63,6	3,5	19,2	5,14
14522090	Dorfchemnitz	Insgesamt	74,6	3,8	54,1	4,77
14522090	Dorfchemnitz	unter 25 Jahre	83,0	4,0	(42,9)	3,66
14522090	Dorfchemnitz	25 bis unter 50 Jahre	79,2	3,6	55,6	4,25
14522090	Dorfchemnitz	50 bis unter 65 Jahre	76,7	4,0	63,4	4,29
14522090	Dorfchemnitz	65 Jahre und älter	72,1	3,7	48,4	5,35
14522110	Eppendorf	Insgesamt	68,1	3,8	38,9	4,67
14522110	Eppendorf	unter 25 Jahre	56,2	3,0	(23,1)	5,10
14522110	Eppendorf	25 bis unter 50 Jahre	63,7	3,6	30,6	4,62
14522110	Eppendorf	50 bis unter 65 Jahre	73,7	4,0	44,5	4,61
14522110	Eppendorf	65 Jahre und älter	68,6	3,9	40,2	4,63
14522120	Erlau	Insgesamt	81,4	4,2	56,2	4,62
14522120	Erlau	unter 25 Jahre	65,9	2,9	(20,0)	5,06
14522120	Erlau	25 bis unter 50 Jahre	76,4	3,7	40,0	4,76
14522120	Erlau	50 bis unter 65 Jahre	79,7	4,2	68,2	4,90
14522120	Erlau	65 Jahre und älter	85,8	4,4	61,3	4,28
14522140	Flöha, Stadt	Insgesamt	60,5	3,4	14,8	5,00
14522140	Flöha, Stadt	unter 25 Jahre	54,6	3,1	12,9	5,18
14522140	Flöha, Stadt	25 bis unter 50 Jahre	58,1	3,2	7,1	5,00
14522140	Flöha, Stadt	50 bis unter 65 Jahre	63,1	3,4	19,2	4,90
14522140	Flöha, Stadt	65 Jahre und älter	60,7	3,4	16,1	5,04
14522150	Frankenberg/Sa., Stadt, Garnisonsstadt	Insgesamt	62,1	3,4	17,3	4,90
14522150	Frankenberg/Sa., Stadt, Garnisonsstadt	unter 25 Jahre	56,2	3,0	11,5	4,90
14522150	Frankenberg/Sa., Stadt, Garnisonsstadt	25 bis unter 50 Jahre	60,3	3,2	10,3	4,83
14522150	Frankenberg/Sa., Stadt, Garnisonsstadt	50 bis unter 65 Jahre	64,0	3,4	19,9	4,76
14522150	Frankenberg/Sa., Stadt, Garnisonsstadt	65 Jahre und älter	62,8	3,5	20,4	5,03
14522170	Frauenstein, Stadt	Insgesamt	76,2	4,0	52,2	4,80
14522170	Frauenstein, Stadt	unter 25 Jahre	54,6	2,8	(12,0)	5,09
14522170	Frauenstein, Stadt	25 bis unter 50 Jahre	66,8	3,5	40,2	5,02
14522170	Frauenstein, Stadt	50 bis unter 65 Jahre	83,8	4,2	60,4	4,72
14522170	Frauenstein, Stadt	65 Jahre und älter	78,7	4,3	60,2	4,57
14522180	Freiberg, Stadt, Universitätsstadt	Insgesamt	55,2	2,9	8,5	5,74
14522180	Freiberg, Stadt, Universitätsstadt	unter 25 Jahre	45,0	2,5	3,9	6,21
14522180	Freiberg, Stadt, Universitätsstadt	25 bis unter 50 Jahre	51,9	2,7	4,7	5,90
14522180	Freiberg, Stadt, Universitätsstadt	50 bis unter 65 Jahre	57,1	3,0	10,5	5,57
14522180	Freiberg, Stadt, Universitätsstadt	65 Jahre und älter	60,3	3,2	12,5	5,53
14522190	Geringswalde, Stadt	Insgesamt	68,7	3,7	35,6	4,52
14522190	Geringswalde, Stadt	unter 25 Jahre	51,7	3,1	(7,7)	4,54
14522190	Geringswalde, Stadt	25 bis unter 50 Jahre	64,7	3,5	21,2	4,53
14522190	Geringswalde, Stadt	50 bis unter 65 Jahre	72,0	3,7	34,2	4,46
14522190	Geringswalde, Stadt	65 Jahre und älter	70,0	3,9	42,8	4,54

AGS	Kreisfreie Stadt Gemeinde Landkreis Land	Merkmal	Haushalte	Haushalte in Gebäuden mit 1 und 2 Wohnungen in %	Haushalte in Gebäuden mit 3 und mehr Wohnungen in %	Haushalte in Gebäuden mit Baujahr bis 1949 in %	Haushalte in Gebäuden mit Baujahr von 1950 bis 2009 in %	Haushalte in Gebäuden mit Baujahr 2010 und später in %
14522200	Großhartmannsdorf	Insgesamt	327	63,3	37,0	64,8	33,0	(2,1)
14522200	Großhartmannsdorf	unter 25 Jahre	10	(35,7)	(64,3)	(45,5)	(57,1)	-
14522200	Großhartmannsdorf	25 bis unter 50 Jahre	62	53,2	50,0	61,3	37,1	-
14522200	Großhartmannsdorf	50 bis unter 65 Jahre	94	57,4	40,4	56,4	39,4	(3,2)
14522200	Großhartmannsdorf	65 Jahre und älter	164	72,0	30,5	72,0	28,7	-
14522210	Großschirma, Stadt	Insgesamt	863	56,3	44,0	64,8	32,1	2,4
14522210	Großschirma, Stadt	unter 25 Jahre	27	(25,9)	75,9	73,3	(29,6)	-
14522210	Großschirma, Stadt	25 bis unter 50 Jahre	201	44,8	56,2	68,7	27,4	(3,5)
14522210	Großschirma, Stadt	50 bis unter 65 Jahre	236	62,3	37,3	61,9	33,5	(3,4)
14522210	Großschirma, Stadt	65 Jahre und älter	396	60,9	38,9	64,4	34,6	-
14522220	Großweitzschen	Insgesamt	366	48,6	52,2	44,0	54,9	(0,8)
14522220	Großweitzschen	unter 25 Jahre	13	-	(100,0)	(35,7)	(64,3)	-
14522220	Großweitzschen	25 bis unter 50 Jahre	96	26,0	70,8	43,8	52,1	-
14522220	Großweitzschen	50 bis unter 65 Jahre	101	55,4	42,6	38,6	58,4	-
14522220	Großweitzschen	65 Jahre und älter	159	59,1	42,1	45,9	54,1	-
14522230	Hainichen, Stadt	Insgesamt	1.881	30,8	69,1	52,7	45,9	1,4
14522230	Hainichen, Stadt	unter 25 Jahre	95	11,6	88,4	50,5	50,5	-
14522230	Hainichen, Stadt	25 bis unter 50 Jahre	471	21,2	78,3	60,9	37,8	(1,5)
14522230	Hainichen, Stadt	50 bis unter 65 Jahre	510	33,5	66,3	50,2	47,5	2,0
14522230	Hainichen, Stadt	65 Jahre und älter	807	36,4	63,3	50,6	48,7	(0,9)
14522240	Halsbrücke	Insgesamt	759	48,4	51,3	45,3	53,1	1,3
14522240	Halsbrücke	unter 25 Jahre	29	(17,2)	83,9	58,6	51,7	-
14522240	Halsbrücke	25 bis unter 50 Jahre	179	31,8	68,7	38,5	58,7	(2,8)
14522240	Halsbrücke	50 bis unter 65 Jahre	195	51,3	46,7	46,2	51,8	(2,1)
14522240	Halsbrücke	65 Jahre und älter	354	57,6	42,4	48,6	50,6	-
14522250	Hartha, Stadt	Insgesamt	1.323	30,0	70,2	56,0	42,9	1,0
14522250	Hartha, Stadt	unter 25 Jahre	51	(11,8)	89,1	58,8	49,0	-
14522250	Hartha, Stadt	25 bis unter 50 Jahre	265	22,6	76,6	64,5	32,5	(2,3)
14522250	Hartha, Stadt	50 bis unter 65 Jahre	363	37,5	62,0	66,9	30,3	(1,4)
14522250	Hartha, Stadt	65 Jahre und älter	642	30,2	69,8	45,8	53,3	(0,5)
14522260	Hartmannsdorf	Insgesamt	941	21,7	78,5	53,7	42,7	3,5
14522260	Hartmannsdorf	unter 25 Jahre	54	(14,8)	84,3	64,8	25,9	(5,6)
14522260	Hartmannsdorf	25 bis unter 50 Jahre	242	11,2	89,3	57,4	36,0	9,1
14522260	Hartmannsdorf	50 bis unter 65 Jahre	232	23,3	77,2	50,9	45,3	(3,4)
14522260	Hartmannsdorf	65 Jahre und älter	412	28,6	72,1	51,7	48,3	(1,0)
14522275	Jahnatal	Insgesamt	685	55,2	44,5	53,7	44,2	2,2
14522275	Jahnatal	unter 25 Jahre	18	(31,3)	(68,8)	(47,1)	(45,0)	(16,7)
14522275	Jahnatal	25 bis unter 50 Jahre	152	40,1	62,5	51,3	42,1	(3,3)
14522275	Jahnatal	50 bis unter 65 Jahre	212	54,7	46,2	55,7	43,9	(3,3)
14522275	Jahnatal	65 Jahre und älter	300	65,3	35,7	53,7	44,7	-
14522280	Königsfeld	Insgesamt	176	68,2	33,0	61,4	36,9	(2,3)
14522280	Königsfeld	unter 25 Jahre	8	(23,1)	(76,9)	-	(100,0)	-
14522280	Königsfeld	25 bis unter 50 Jahre	32	57,1	37,5	50,0	37,5	(9,4)
14522280	Königsfeld	50 bis unter 65 Jahre	56	67,9	35,7	58,9	39,3	-
14522280	Königsfeld	65 Jahre und älter	82	78,0	17,1	67,1	31,7	-
14522290	Königshain-Wiederau	Insgesamt	334	66,5	33,2	65,3	35,0	(1,2)
14522290	Königshain-Wiederau	unter 25 Jahre	12	(30,8)	(69,2)	(50,0)	(50,0)	-
14522290	Königshain-Wiederau	25 bis unter 50 Jahre	70	51,4	44,3	57,1	28,6	(5,7)
14522290	Königshain-Wiederau	50 bis unter 65 Jahre	85	74,1	30,6	56,5	42,4	-
14522290	Königshain-Wiederau	65 Jahre und älter	169	74,0	26,6	71,0	30,2	-
14522300	Kriebstein	Insgesamt	297	59,9	38,7	67,3	31,0	(1,7)
14522300	Kriebstein	unter 25 Jahre	8	(57,1)	(42,9)	(100,0)	-	-
14522300	Kriebstein	25 bis unter 50 Jahre	50	48,0	48,0	68,0	28,0	(6,0)
14522300	Kriebstein	50 bis unter 65 Jahre	93	61,3	39,8	73,1	26,9	-
14522300	Kriebstein	65 Jahre und älter	148	65,5	35,1	63,5	35,8	(2,0)
14522310	Leisnig, Stadt	Insgesamt	1.863	32,8	67,4	60,5	36,4	3,0
14522310	Leisnig, Stadt	unter 25 Jahre	112	17,9	85,7	68,8	30,4	(3,6)
14522310	Leisnig, Stadt	25 bis unter 50 Jahre	437	28,1	71,4	64,5	31,8	3,4
14522310	Leisnig, Stadt	50 bis unter 65 Jahre	506	34,6	65,8	64,2	33,4	2,0
14522310	Leisnig, Stadt	65 Jahre und älter	806	35,6	64,1	56,0	41,4	3,0
14522320	Leubsdorf	Insgesamt	520	46,7	52,5	71,5	27,1	(1,3)
14522320	Leubsdorf	unter 25 Jahre	30	(20,0)	82,4	76,5	(26,7)	-
14522320	Leubsdorf	25 bis unter 50 Jahre	125	32,0	70,4	74,4	21,6	-
14522320	Leubsdorf	50 bis unter 65 Jahre	125	49,6	52,0	64,8	34,4	(2,4)
14522320	Leubsdorf	65 Jahre und älter	237	57,8	43,0	73,4	27,4	-
14522330	Lichtenau	Insgesamt	932	63,7	36,4	57,2	38,8	4,6
14522330	Lichtenau	unter 25 Jahre	36	(16,7)	81,8	61,8	36,1	-
14522330	Lichtenau	25 bis unter 50 Jahre	178	48,3	50,0	62,4	33,1	(5,1)
14522330	Lichtenau	50 bis unter 65 Jahre	271	67,9	31,0	55,0	41,3	5,9
14522330	Lichtenau	65 Jahre und älter	448	70,1	29,2	56,0	38,8	5,6
14522340	Lichtenberg/Erzgeb.	Insgesamt	383	45,7	53,8	41,8	50,1	7,3
14522340	Lichtenberg/Erzgeb.	unter 25 Jahre	31	(16,1)	83,3	(25,8)	70,4	-
14522340	Lichtenberg/Erzgeb.	25 bis unter 50 Jahre	94	30,9	66,0	41,5	56,4	(3,2)
14522340	Lichtenberg/Erzgeb.	50 bis unter 65 Jahre	75	57,3	40,0	36,0	62,7	-
14522340	Lichtenberg/Erzgeb.	65 Jahre und älter	186	52,2	47,3	43,0	40,9	12,9
14522350	Lunzenau, Stadt	Insgesamt	717	49,8	49,9	58,3	40,7	(1,1)
14522350	Lunzenau, Stadt	unter 25 Jahre	30	(16,7)	83,9	59,4	43,3	-
14522350	Lunzenau, Stadt	25 bis unter 50 Jahre	147	41,5	57,8	62,6	39,5	-
14522350	Lunzenau, Stadt	50 bis unter 65 Jahre	197	53,8	45,2	50,8	45,7	(2,5)
14522350	Lunzenau, Stadt	65 Jahre und älter	345	53,9	45,2	58,3	40,6	(0,9)

AGS	Kreisfreie Stadt Gemeinde Landkreis Land	Merkmal	Wohnfläche je Wohnung und Haushalt in m ²	Zahl der Räume je Wohnung und Haushalt	Wohneigen- tumsquote in %	Durchschnittliche monatliche Nettokaltmiete je m ² in EUR
14522200	Großhartmannsdorf	Insgesamt	75,1	4,0	51,7	4,98
14522200	Großhartmannsdorf	unter 25 Jahre	77,6	4,4	(57,1)	5,41
14522200	Großhartmannsdorf	25 bis unter 50 Jahre	72,1	3,7	27,4	4,80
14522200	Großhartmannsdorf	50 bis unter 65 Jahre	77,5	4,1	61,7	5,58
14522200	Großhartmannsdorf	65 Jahre und älter	74,9	4,0	53,0	4,75
14522210	Großschirma, Stadt	Insgesamt	77,2	3,9	51,0	5,94
14522210	Großschirma, Stadt	unter 25 Jahre	70,2	3,1	(22,2)	5,18
14522210	Großschirma, Stadt	25 bis unter 50 Jahre	71,0	3,6	32,2	4,97
14522210	Großschirma, Stadt	50 bis unter 65 Jahre	79,8	4,0	56,4	5,30
14522210	Großschirma, Stadt	65 Jahre und älter	79,4	4,0	58,4	7,39
14522220	Großweitzschen	Insgesamt	81,4	4,2	49,2	4,10
14522220	Großweitzschen	unter 25 Jahre	62,8	3,3	(33,3)	4,37
14522220	Großweitzschen	25 bis unter 50 Jahre	71,2	3,7	25,0	4,33
14522220	Großweitzschen	50 bis unter 65 Jahre	89,9	4,4	57,4	3,91
14522220	Großweitzschen	65 Jahre und älter	83,4	4,3	59,7	3,95
14522230	Hainichen, Stadt	Insgesamt	66,6	3,3	25,7	4,68
14522230	Hainichen, Stadt	unter 25 Jahre	59,6	2,9	13,7	4,89
14522230	Hainichen, Stadt	25 bis unter 50 Jahre	65,1	3,2	16,5	4,78
14522230	Hainichen, Stadt	50 bis unter 65 Jahre	66,3	3,3	29,0	4,59
14522230	Hainichen, Stadt	65 Jahre und älter	68,4	3,5	31,4	4,63
14522240	Halsbrücke	Insgesamt	73,4	3,8	47,5	5,11
14522240	Halsbrücke	unter 25 Jahre	55,5	3,1	(17,2)	5,60
14522240	Halsbrücke	25 bis unter 50 Jahre	68,9	3,5	35,2	5,35
14522240	Halsbrücke	50 bis unter 65 Jahre	75,0	3,7	51,5	5,03
14522240	Halsbrücke	65 Jahre und älter	76,1	4,1	54,8	4,90
14522250	Hartha, Stadt	Insgesamt	65,1	3,6	27,5	4,65
14522250	Hartha, Stadt	unter 25 Jahre	52,7	2,8	-	4,79
14522250	Hartha, Stadt	25 bis unter 50 Jahre	65,8	3,4	18,1	4,56
14522250	Hartha, Stadt	50 bis unter 65 Jahre	67,3	3,7	36,6	4,44
14522250	Hartha, Stadt	65 Jahre und älter	64,8	3,7	27,9	4,80
14522260	Hartmannsdorf	Insgesamt	65,3	3,5	20,7	5,29
14522260	Hartmannsdorf	unter 25 Jahre	55,2	2,9	(7,4)	5,45
14522260	Hartmannsdorf	25 bis unter 50 Jahre	63,1	3,3	10,7	5,35
14522260	Hartmannsdorf	50 bis unter 65 Jahre	67,8	3,5	25,4	5,23
14522260	Hartmannsdorf	65 Jahre und älter	66,6	3,6	25,7	5,28
14522275	Jahnatal	Insgesamt	76,7	4,0	48,6	4,60
14522275	Jahnatal	unter 25 Jahre	80,2	3,8	(35,3)	5,20
14522275	Jahnatal	25 bis unter 50 Jahre	74,4	3,7	36,2	4,73
14522275	Jahnatal	50 bis unter 65 Jahre	77,2	3,9	52,6	4,53
14522275	Jahnatal	65 Jahre und älter	77,4	4,1	52,9	4,49
14522280	Königsfeld	Insgesamt	81,0	4,0	65,9	4,51
14522280	Königsfeld	unter 25 Jahre	63,1	3,3	-	4,13
14522280	Königsfeld	25 bis unter 50 Jahre	77,6	3,9	56,3	5,25
14522280	Königsfeld	50 bis unter 65 Jahre	81,7	4,2	71,4	4,27
14522280	Königsfeld	65 Jahre und älter	82,8	4,0	62,2	4,27
14522290	Königshain-Wiederau	Insgesamt	76,9	4,1	55,7	4,81
14522290	Königshain-Wiederau	unter 25 Jahre	65,6	3,5	-	4,35
14522290	Königshain-Wiederau	25 bis unter 50 Jahre	70,9	3,7	30,0	5,33
14522290	Königshain-Wiederau	50 bis unter 65 Jahre	80,4	4,2	68,2	4,50
14522290	Königshain-Wiederau	65 Jahre und älter	78,1	4,2	62,7	4,56
14522300	Kriebstein	Insgesamt	74,8	4,1	51,7	4,25
14522300	Kriebstein	unter 25 Jahre	82,3	4,0	(50,0)	-
14522300	Kriebstein	25 bis unter 50 Jahre	72,5	3,7	36,0	4,45
14522300	Kriebstein	50 bis unter 65 Jahre	75,2	4,1	59,1	4,11
14522300	Kriebstein	65 Jahre und älter	75,1	4,3	52,4	4,19
14522310	Leisnig, Stadt	Insgesamt	70,2	3,7	28,8	4,65
14522310	Leisnig, Stadt	unter 25 Jahre	57,0	3,2	15,2	4,62
14522310	Leisnig, Stadt	25 bis unter 50 Jahre	70,1	3,4	21,3	4,62
14522310	Leisnig, Stadt	50 bis unter 65 Jahre	72,6	3,8	30,4	4,58
14522310	Leisnig, Stadt	65 Jahre und älter	70,5	3,9	33,5	4,73
14522320	Leubsdorf	Insgesamt	73,7	3,8	40,8	4,81
14522320	Leubsdorf	unter 25 Jahre	60,0	3,2	(16,7)	4,69
14522320	Leubsdorf	25 bis unter 50 Jahre	69,9	3,5	25,6	4,79
14522320	Leubsdorf	50 bis unter 65 Jahre	75,0	3,8	44,0	4,68
14522320	Leubsdorf	65 Jahre und älter	76,5	4,0	49,8	4,95
14522330	Lichtenau	Insgesamt	78,6	3,9	56,0	4,97
14522330	Lichtenau	unter 25 Jahre	60,4	2,9	(19,4)	4,80
14522330	Lichtenau	25 bis unter 50 Jahre	71,1	3,6	31,5	4,61
14522330	Lichtenau	50 bis unter 65 Jahre	85,3	4,1	67,2	4,98
14522330	Lichtenau	65 Jahre und älter	79,1	4,0	61,4	5,27
14522340	Lichtenberg/Erzgeb.	Insgesamt	71,6	3,8	49,6	4,93
14522340	Lichtenberg/Erzgeb.	unter 25 Jahre	67,5	3,6	32,3	4,94
14522340	Lichtenberg/Erzgeb.	25 bis unter 50 Jahre	70,3	3,6	41,5	4,91
14522340	Lichtenberg/Erzgeb.	50 bis unter 65 Jahre	79,3	4,0	61,3	4,72
14522340	Lichtenberg/Erzgeb.	65 Jahre und älter	69,9	3,8	52,7	5,06
14522350	Lunzenau, Stadt	Insgesamt	68,9	3,6	42,2	4,46
14522350	Lunzenau, Stadt	unter 25 Jahre	56,1	2,7	(23,3)	4,49
14522350	Lunzenau, Stadt	25 bis unter 50 Jahre	64,4	3,3	33,3	4,45
14522350	Lunzenau, Stadt	50 bis unter 65 Jahre	75,1	3,7	46,1	4,48
14522350	Lunzenau, Stadt	65 Jahre und älter	68,4	3,7	44,6	4,45

AGS	Kreisfreie Stadt Gemeinde Landkreis Land	Merkmal	Haushalte	Haushalte in Gebäuden mit 1 und 2 Wohnungen in %	Haushalte in Gebäuden mit 3 und mehr Wohnungen in %	Haushalte in Gebäuden mit Baujahr bis 1949 in %	Haushalte in Gebäuden mit Baujahr von 1950 bis 2009 in %	Haushalte in Gebäuden mit Baujahr 2010 und später in %
14522360	Mittweida, Stadt, Hochschulstadt	Insgesamt	4.187	14,1	86,0	45,3	53,3	1,5
14522360	Mittweida, Stadt, Hochschulstadt	unter 25 Jahre	734	2,3	97,4	34,5	65,8	(0,4)
14522360	Mittweida, Stadt, Hochschulstadt	25 bis unter 50 Jahre	1.088	9,8	89,7	51,0	47,0	1,8
14522360	Mittweida, Stadt, Hochschulstadt	50 bis unter 65 Jahre	796	21,6	78,0	53,8	45,9	(0,5)
14522360	Mittweida, Stadt, Hochschulstadt	65 Jahre und älter	1.574	18,4	81,5	42,2	55,8	2,2
14522380	Mühlau	Insgesamt	283	55,5	45,2	57,6	42,4	(1,4)
14522380	Mühlau	unter 25 Jahre	11	(33,3)	(66,7)	(50,0)	(50,0)	-
14522380	Mühlau	25 bis unter 50 Jahre	63	34,9	58,7	60,3	33,3	-
14522380	Mühlau	50 bis unter 65 Jahre	90	47,8	50,0	54,4	47,8	-
14522380	Mühlau	65 Jahre und älter	131	64,9	30,5	57,3	37,4	(2,3)
14522390	Mulda/Sa.	Insgesamt	363	46,6	52,9	44,4	54,8	(1,1)
14522390	Mulda/Sa.	unter 25 Jahre	13	-	(100,0)	(29,4)	70,6	-
14522390	Mulda/Sa.	25 bis unter 50 Jahre	79	44,3	58,2	49,4	46,8	-
14522390	Mulda/Sa.	50 bis unter 65 Jahre	80	45,0	52,5	48,8	50,0	-
14522390	Mulda/Sa.	65 Jahre und älter	192	51,6	47,9	41,7	56,8	-
14522400	Neuhausen/Erzgeb.	Insgesamt	439	47,8	51,5	63,1	34,9	(1,6)
14522400	Neuhausen/Erzgeb.	unter 25 Jahre	14	-	(100,0)	(52,9)	(47,1)	-
14522400	Neuhausen/Erzgeb.	25 bis unter 50 Jahre	87	33,3	69,0	63,2	37,9	-
14522400	Neuhausen/Erzgeb.	50 bis unter 65 Jahre	109	46,8	56,0	55,0	40,4	(2,8)
14522400	Neuhausen/Erzgeb.	65 Jahre und älter	227	57,7	42,7	68,7	30,4	(1,3)
14522420	Niederwiesa	Insgesamt	830	42,0	58,6	56,4	41,7	2,7
14522420	Niederwiesa	unter 25 Jahre	52	26,9	69,2	61,5	44,2	-
14522420	Niederwiesa	25 bis unter 50 Jahre	140	35,7	66,4	59,3	36,4	(4,3)
14522420	Niederwiesa	50 bis unter 65 Jahre	229	40,2	61,1	55,0	41,5	(3,1)
14522420	Niederwiesa	65 Jahre und älter	414	47,1	53,4	55,6	42,3	(2,2)
14522430	Oberschöna	Insgesamt	394	64,0	36,5	55,8	42,6	(1,8)
14522430	Oberschöna	unter 25 Jahre	18	(27,8)	72,2	71,4	(28,6)	-
14522430	Oberschöna	25 bis unter 50 Jahre	90	52,2	45,6	60,0	37,8	(3,3)
14522430	Oberschöna	50 bis unter 65 Jahre	102	59,8	39,2	54,9	40,2	-
14522430	Oberschöna	65 Jahre und älter	183	74,9	23,5	53,6	46,4	(1,6)
14522440	Oederan, Stadt	Insgesamt	1.420	34,2	65,8	44,6	54,0	0,9
14522440	Oederan, Stadt	unter 25 Jahre	84	14,3	81,0	47,6	48,8	-
14522440	Oederan, Stadt	25 bis unter 50 Jahre	346	22,8	76,0	48,6	48,3	(0,9)
14522440	Oederan, Stadt	50 bis unter 65 Jahre	361	40,2	60,1	43,8	56,2	(0,8)
14522440	Oederan, Stadt	65 Jahre und älter	634	38,6	60,9	42,4	56,8	(0,5)
14522460	Penig, Stadt	Insgesamt	1.642	35,3	64,7	70,1	27,7	2,3
14522460	Penig, Stadt	unter 25 Jahre	78	16,7	83,1	69,2	26,9	(3,8)
14522460	Penig, Stadt	25 bis unter 50 Jahre	342	28,9	71,6	73,4	24,6	(1,2)
14522460	Penig, Stadt	50 bis unter 65 Jahre	394	37,6	63,5	65,2	32,2	2,8
14522460	Penig, Stadt	65 Jahre und älter	825	39,0	60,7	71,4	26,7	2,2
14522470	Rechenberg-Bienenmühle	Insgesamt	327	54,1	46,2	56,0	42,5	(1,5)
14522470	Rechenberg-Bienenmühle	unter 25 Jahre	16	-	(100,0)	(69,2)	(30,8)	-
14522470	Rechenberg-Bienenmühle	25 bis unter 50 Jahre	58	50,0	51,7	65,5	39,7	-
14522470	Rechenberg-Bienenmühle	50 bis unter 65 Jahre	93	48,4	49,5	49,5	48,4	(3,2)
14522470	Rechenberg-Bienenmühle	65 Jahre und älter	164	61,0	37,2	56,7	42,1	-
14522480	Reinsberg	Insgesamt	409	67,0	34,0	58,2	41,3	(1,0)
14522480	Reinsberg	unter 25 Jahre	9	(37,5)	(62,5)	(57,1)	(42,9)	-
14522480	Reinsberg	25 bis unter 50 Jahre	99	51,5	45,5	51,5	48,5	(4,0)
14522480	Reinsberg	50 bis unter 65 Jahre	112	67,0	30,4	57,1	41,1	-
14522480	Reinsberg	65 Jahre und älter	189	72,5	25,9	64,0	37,0	-
14522490	Rochlitz, Stadt, Stadt des Roten Porphy	Insgesamt	1.428	17,9	82,4	38,5	60,6	0,9
14522490	Rochlitz, Stadt, Stadt des Roten Porphy	unter 25 Jahre	73	(11,0)	89,3	47,9	49,3	-
14522490	Rochlitz, Stadt, Stadt des Roten Porphy	25 bis unter 50 Jahre	285	13,0	88,4	47,0	52,6	(2,8)
14522490	Rochlitz, Stadt, Stadt des Roten Porphy	50 bis unter 65 Jahre	340	17,9	82,9	43,8	56,8	(0,9)
14522490	Rochlitz, Stadt, Stadt des Roten Porphy	65 Jahre und älter	726	21,2	78,7	31,5	67,6	-
14522500	Rossau	Insgesamt	485	48,9	51,3	60,2	37,3	2,3
14522500	Rossau	unter 25 Jahre	40	27,5	75,0	79,5	(20,0)	-
14522500	Rossau	25 bis unter 50 Jahre	109	34,9	62,4	61,5	38,5	(5,5)
14522500	Rossau	50 bis unter 65 Jahre	132	53,0	48,5	60,6	37,1	(2,3)
14522500	Rossau	65 Jahre und älter	201	59,7	40,8	57,2	41,8	(1,5)
14522510	Roßwein, Stadt	Insgesamt	1.390	31,7	68,1	52,5	46,7	0,9
14522510	Roßwein, Stadt	unter 25 Jahre	59	(5,1)	94,5	61,0	39,0	-
14522510	Roßwein, Stadt	25 bis unter 50 Jahre	329	26,7	73,9	57,8	40,4	(0,9)
14522510	Roßwein, Stadt	50 bis unter 65 Jahre	380	35,0	64,2	56,3	41,8	(1,1)
14522510	Roßwein, Stadt	65 Jahre und älter	621	34,3	66,0	46,7	52,8	(0,5)
14522520	Sayda, Stadt	Insgesamt	279	44,1	55,2	41,9	53,4	(2,9)
14522520	Sayda, Stadt	unter 25 Jahre	14	(23,1)	(76,9)	(42,9)	(57,1)	-
14522520	Sayda, Stadt	25 bis unter 50 Jahre	55	29,1	69,1	34,5	69,1	-
14522520	Sayda, Stadt	50 bis unter 65 Jahre	73	46,6	56,2	42,5	58,9	(4,1)
14522520	Sayda, Stadt	65 Jahre und älter	137	54,0	48,2	46,7	45,3	(5,1)
14522530	Seelitz	Insgesamt	237	75,5	23,6	64,6	34,2	(1,7)
14522530	Seelitz	unter 25 Jahre	10	(62,5)	(37,5)	(100,0)	-	-
14522530	Seelitz	25 bis unter 50 Jahre	49	63,3	40,8	63,3	32,7	-
14522530	Seelitz	50 bis unter 65 Jahre	64	75,0	28,1	64,1	42,2	-
14522530	Seelitz	65 Jahre und älter	114	87,7	13,2	72,8	28,9	-
14522540	Striegistal	Insgesamt	606	68,2	32,3	72,8	27,2	(1,0)
14522540	Striegistal	unter 25 Jahre	18	(35,0)	65,0	76,5	(23,5)	-
14522540	Striegistal	25 bis unter 50 Jahre	129	50,4	47,3	79,8	17,8	-
14522540	Striegistal	50 bis unter 65 Jahre	168	64,3	35,1	69,6	28,6	-
14522540	Striegistal	65 Jahre und älter	296	78,7	20,3	68,2	30,1	-

AGS	Kreisfreie Stadt Gemeinde Landkreis Land	Merkmal	Wohnfläche je Wohnung und Haushalt in m ²	Zahl der Räume je Wohnung und Haushalt	Wohneigen- tumsquote in %	Durchschnittliche monatliche Nettokaltmiete je m ² in EUR
14522360	Mittweida, Stadt, Hochschulstadt	Insgesamt	56,9	3,0	14,3	5,82
14522360	Mittweida, Stadt, Hochschulstadt	unter 25 Jahre	44,6	2,4	3,0	6,62
14522360	Mittweida, Stadt, Hochschulstadt	25 bis unter 50 Jahre	54,9	2,9	9,9	5,85
14522360	Mittweida, Stadt, Hochschulstadt	50 bis unter 65 Jahre	62,5	3,3	20,8	5,46
14522360	Mittweida, Stadt, Hochschulstadt	65 Jahre und älter	61,4	3,2	19,6	5,50
14522380	Mühlau	Insgesamt	76,6	3,8	46,6	4,68
14522380	Mühlau	unter 25 Jahre	57,2	2,8	-	4,19
14522380	Mühlau	25 bis unter 50 Jahre	75,5	3,7	31,7	4,56
14522380	Mühlau	50 bis unter 65 Jahre	76,5	3,9	47,8	4,84
14522380	Mühlau	65 Jahre und älter	79,8	3,9	49,6	4,66
14522390	Mulda/Sa.	Insgesamt	72,8	3,6	41,0	4,75
14522390	Mulda/Sa.	unter 25 Jahre	60,7	3,2	-	4,73
14522390	Mulda/Sa.	25 bis unter 50 Jahre	64,9	3,2	34,2	4,77
14522390	Mulda/Sa.	50 bis unter 65 Jahre	83,0	3,8	46,8	4,80
14522390	Mulda/Sa.	65 Jahre und älter	72,5	3,8	42,2	4,75
14522400	Neuhausen/Erzgeb.	Insgesamt	70,8	3,8	44,0	4,21
14522400	Neuhausen/Erzgeb.	unter 25 Jahre	55,8	2,6	-	4,71
14522400	Neuhausen/Erzgeb.	25 bis unter 50 Jahre	64,9	3,5	23,9	4,26
14522400	Neuhausen/Erzgeb.	50 bis unter 65 Jahre	71,7	3,7	47,2	4,39
14522400	Neuhausen/Erzgeb.	65 Jahre und älter	73,7	4,0	51,5	4,11
14522420	Niederwiesa	Insgesamt	74,1	3,8	42,3	5,13
14522420	Niederwiesa	unter 25 Jahre	66,8	3,6	30,8	4,87
14522420	Niederwiesa	25 bis unter 50 Jahre	72,6	3,6	28,6	4,84
14522420	Niederwiesa	50 bis unter 65 Jahre	75,2	3,8	40,2	5,15
14522420	Niederwiesa	65 Jahre und älter	74,8	3,9	50,0	5,35
14522430	Oberschöna	Insgesamt	78,1	4,1	50,0	4,52
14522430	Oberschöna	unter 25 Jahre	59,2	3,2	(26,7)	5,17
14522430	Oberschöna	25 bis unter 50 Jahre	69,8	3,7	34,4	5,05
14522430	Oberschöna	50 bis unter 65 Jahre	80,6	4,2	49,0	4,14
14522430	Oberschöna	65 Jahre und älter	82,3	4,4	59,6	4,19
14522440	Oederan, Stadt	Insgesamt	65,9	3,4	29,6	5,08
14522440	Oederan, Stadt	unter 25 Jahre	54,8	2,8	15,5	4,92
14522440	Oederan, Stadt	25 bis unter 50 Jahre	63,0	3,2	20,6	4,91
14522440	Oederan, Stadt	50 bis unter 65 Jahre	71,5	3,6	37,9	4,76
14522440	Oederan, Stadt	65 Jahre und älter	65,8	3,5	31,2	5,39
14522460	Penig, Stadt	Insgesamt	68,6	3,5	34,0	4,79
14522460	Penig, Stadt	unter 25 Jahre	56,9	2,9	21,8	5,06
14522460	Penig, Stadt	25 bis unter 50 Jahre	67,3	3,3	22,2	4,73
14522460	Penig, Stadt	50 bis unter 65 Jahre	69,1	3,5	39,3	4,84
14522460	Penig, Stadt	65 Jahre und älter	70,0	3,6	37,5	4,77
14522470	Rechenberg-Bienenmühle	Insgesamt	73,8	4,0	44,4	4,58
14522470	Rechenberg-Bienenmühle	unter 25 Jahre	55,1	3,0	(25,0)	4,74
14522470	Rechenberg-Bienenmühle	25 bis unter 50 Jahre	70,8	3,7	44,8	4,33
14522470	Rechenberg-Bienenmühle	50 bis unter 65 Jahre	75,9	3,9	45,2	4,75
14522470	Rechenberg-Bienenmühle	65 Jahre und älter	75,5	4,2	46,6	4,55
14522480	Reinsberg	Insgesamt	76,7	4,1	54,5	4,58
14522480	Reinsberg	unter 25 Jahre	60,2	3,6	(45,5)	4,62
14522480	Reinsberg	25 bis unter 50 Jahre	73,5	4,0	43,4	4,65
14522480	Reinsberg	50 bis unter 65 Jahre	81,3	4,1	62,5	4,69
14522480	Reinsberg	65 Jahre und älter	76,5	4,1	57,7	4,35
14522490	Rochlitz, Stadt, Stadt des Roten Porphy	Insgesamt	61,6	3,3	18,3	4,74
14522490	Rochlitz, Stadt, Stadt des Roten Porphy	unter 25 Jahre	54,5	2,9	(6,8)	4,94
14522490	Rochlitz, Stadt, Stadt des Roten Porphy	25 bis unter 50 Jahre	56,6	3,0	7,7	4,81
14522490	Rochlitz, Stadt, Stadt des Roten Porphy	50 bis unter 65 Jahre	62,7	3,4	17,4	4,67
14522490	Rochlitz, Stadt, Stadt des Roten Porphy	65 Jahre und älter	63,8	3,5	23,1	4,72
14522500	Rossau	Insgesamt	72,5	3,9	46,6	5,55
14522500	Rossau	unter 25 Jahre	56,3	3,3	(15,0)	6,16
14522500	Rossau	25 bis unter 50 Jahre	70,7	3,7	36,7	5,78
14522500	Rossau	50 bis unter 65 Jahre	76,0	4,0	53,0	5,46
14522500	Rossau	65 Jahre und älter	74,1	4,1	55,2	5,10
14522510	Roßwein, Stadt	Insgesamt	65,6	3,5	28,5	4,43
14522510	Roßwein, Stadt	unter 25 Jahre	54,5	2,7	(8,5)	4,91
14522510	Roßwein, Stadt	25 bis unter 50 Jahre	64,3	3,4	21,4	4,52
14522510	Roßwein, Stadt	50 bis unter 65 Jahre	68,8	3,6	33,8	4,39
14522510	Roßwein, Stadt	65 Jahre und älter	65,5	3,7	31,1	4,34
14522520	Sayda, Stadt	Insgesamt	71,2	3,8	48,4	4,87
14522520	Sayda, Stadt	unter 25 Jahre	58,4	3,1	(21,4)	4,61
14522520	Sayda, Stadt	25 bis unter 50 Jahre	65,3	3,8	45,5	4,63
14522520	Sayda, Stadt	50 bis unter 65 Jahre	74,0	3,8	53,4	4,73
14522520	Sayda, Stadt	65 Jahre und älter	73,6	3,9	51,8	5,13
14522530	Seelitz	Insgesamt	80,8	4,2	63,2	4,40
14522530	Seelitz	unter 25 Jahre	70,6	3,4	-	4,03
14522530	Seelitz	25 bis unter 50 Jahre	80,7	4,1	43,8	4,74
14522530	Seelitz	50 bis unter 65 Jahre	81,3	4,2	68,8	4,45
14522530	Seelitz	65 Jahre und älter	81,5	4,3	70,2	4,07
14522540	Striegistal	Insgesamt	74,5	4,0	56,0	4,09
14522540	Striegistal	unter 25 Jahre	55,4	2,6	(35,3)	4,53
14522540	Striegistal	25 bis unter 50 Jahre	72,4	3,7	42,6	4,02
14522540	Striegistal	50 bis unter 65 Jahre	78,8	4,2	60,7	4,01
14522540	Striegistal	65 Jahre und älter	74,1	4,1	60,1	4,11

AGS	Kreisfreie Stadt Gemeinde Landkreis Land	Merkmal	Haushalte	Haushalte in Gebäuden mit 1 und 2 Wohnungen in %	Haushalte in Gebäuden mit 3 und mehr Wohnungen in %	Haushalte in Gebäuden mit Baujahr bis 1949 in %	Haushalte in Gebäuden mit Baujahr von 1950 bis 2009 in %	Haushalte in Gebäuden mit Baujahr 2010 und später in %
14522550	Taura	Insgesamt	363	48,8	51,5	80,2	19,3	(1,9)
14522550	Taura	unter 25 Jahre	19	(26,3)	77,3	100,0	(15,8)	-
14522550	Taura	25 bis unter 50 Jahre	89	28,1	69,7	78,7	13,5	-
14522550	Taura	50 bis unter 65 Jahre	92	47,8	55,4	69,6	28,3	-
14522550	Taura	65 Jahre und älter	169	59,8	37,9	81,7	15,4	-
14522570	Waldheim, Stadt	Insgesamt	1.887	21,3	78,6	61,3	38,2	(0,3)
14522570	Waldheim, Stadt	unter 25 Jahre	115	8,7	91,5	61,7	39,1	-
14522570	Waldheim, Stadt	25 bis unter 50 Jahre	494	13,4	85,8	66,0	33,6	(1,0)
14522570	Waldheim, Stadt	50 bis unter 65 Jahre	523	23,9	76,7	63,9	35,0	(0,8)
14522570	Waldheim, Stadt	65 Jahre und älter	755	26,5	73,6	56,0	43,4	(0,4)
14522580	Wechselburg	Insgesamt	292	59,2	41,4	62,3	37,7	(1,0)
14522580	Wechselburg	unter 25 Jahre	11	(62,5)	(37,5)	(100,0)	-	-
14522580	Wechselburg	25 bis unter 50 Jahre	53	37,7	64,2	66,0	39,6	-
14522580	Wechselburg	50 bis unter 65 Jahre	92	66,3	30,4	66,3	37,0	(3,3)
14522580	Wechselburg	65 Jahre und älter	138	61,6	37,0	58,7	39,1	(2,2)
14522590	Weißenborn/Erzgeb.	Insgesamt	413	27,4	72,9	40,7	57,4	(1,2)
14522590	Weißenborn/Erzgeb.	unter 25 Jahre	21	(14,3)	84,2	(47,4)	(52,6)	-
14522590	Weißenborn/Erzgeb.	25 bis unter 50 Jahre	111	20,7	77,5	35,1	60,4	(2,7)
14522590	Weißenborn/Erzgeb.	50 bis unter 65 Jahre	98	25,5	76,5	45,9	52,0	(3,1)
14522590	Weißenborn/Erzgeb.	65 Jahre und älter	184	34,8	65,2	37,5	61,4	-
14522600	Zettlitz	Insgesamt	104	68,3	31,7	42,3	53,8	(2,9)
14522600	Zettlitz	unter 25 Jahre	3	(50,0)	(50,0)	-	(50,0)	(50,0)
14522600	Zettlitz	25 bis unter 50 Jahre	21	65,0	(33,3)	(45,0)	55,0	-
14522600	Zettlitz	50 bis unter 65 Jahre	32	57,1	46,9	(25,0)	61,1	(9,4)
14522600	Zettlitz	65 Jahre und älter	50	79,6	20,0	54,0	46,0	-
14523	Vogtlandkreis	Insgesamt	51.784	27,3	72,7	48,1	50,5	1,4
14523	Vogtlandkreis	unter 25 Jahre	3.088	9,3	90,5	53,7	45,3	0,9
14523	Vogtlandkreis	25 bis unter 50 Jahre	12.521	18,8	81,2	55,0	43,4	1,6
14523	Vogtlandkreis	50 bis unter 65 Jahre	13.021	28,2	71,8	48,9	49,9	1,2
14523	Vogtlandkreis	65 Jahre und älter	23.152	33,8	66,2	43,2	55,3	1,5
14523010	Adorf/Vogtl., Stadt	Insgesamt	1.087	32,2	67,6	54,6	45,0	(0,4)
14523010	Adorf/Vogtl., Stadt	unter 25 Jahre	47	(12,8)	87,8	68,1	23,4	(6,4)
14523010	Adorf/Vogtl., Stadt	25 bis unter 50 Jahre	238	28,2	73,1	65,1	34,5	-
14523010	Adorf/Vogtl., Stadt	50 bis unter 65 Jahre	268	34,3	65,3	57,5	41,8	(1,1)
14523010	Adorf/Vogtl., Stadt	65 Jahre und älter	531	36,7	64,2	47,3	52,7	-
14523020	Auerbach/Vogtl., Stadt	Insgesamt	4.142	22,9	77,1	37,1	60,8	2,1
14523020	Auerbach/Vogtl., Stadt	unter 25 Jahre	228	7,5	91,7	35,1	63,2	(1,8)
14523020	Auerbach/Vogtl., Stadt	25 bis unter 50 Jahre	1.045	14,2	86,3	43,3	54,9	1,8
14523020	Auerbach/Vogtl., Stadt	50 bis unter 65 Jahre	962	21,7	78,5	34,9	62,7	2,7
14523020	Auerbach/Vogtl., Stadt	65 Jahre und älter	1.909	30,2	69,7	34,8	62,8	2,1
14523030	Bad Brambach	Insgesamt	357	68,3	31,4	55,2	43,7	(1,1)
14523030	Bad Brambach	unter 25 Jahre	9	(42,9)	(57,1)	(60,0)	(40,0)	-
14523030	Bad Brambach	25 bis unter 50 Jahre	62	58,1	37,1	59,7	43,5	(4,8)
14523030	Bad Brambach	50 bis unter 65 Jahre	107	72,0	25,2	55,1	42,1	-
14523030	Bad Brambach	65 Jahre und älter	178	70,8	30,9	56,2	44,9	(1,7)
14523040	Bad Elster, Stadt	Insgesamt	955	24,1	75,6	35,2	64,3	(0,9)
14523040	Bad Elster, Stadt	unter 25 Jahre	66	(4,5)	95,2	27,3	72,7	-
14523040	Bad Elster, Stadt	25 bis unter 50 Jahre	176	20,5	79,5	40,3	58,0	(2,3)
14523040	Bad Elster, Stadt	50 bis unter 65 Jahre	256	27,3	71,9	40,6	57,0	(3,1)
14523040	Bad Elster, Stadt	65 Jahre und älter	460	26,3	74,1	30,2	68,7	(0,7)
14523050	Bergen	Insgesamt	139	71,9	30,2	76,3	25,2	(2,2)
14523050	Bergen	unter 25 Jahre	8	(45,5)	(54,5)	(57,1)	(42,9)	-
14523050	Bergen	25 bis unter 50 Jahre	30	46,7	50,0	72,7	(13,3)	(10,0)
14523050	Bergen	50 bis unter 65 Jahre	35	90,6	(8,6)	75,0	(25,7)	-
14523050	Bergen	65 Jahre und älter	69	71,0	24,6	75,4	26,1	-
14523060	Bösenbrunn	Insgesamt	158	74,1	24,1	46,2	51,3	(1,9)
14523060	Bösenbrunn	unter 25 Jahre	4	-	(100,0)	-	(100,0)	-
14523060	Bösenbrunn	25 bis unter 50 Jahre	25	61,9	(32,0)	48,0	55,6	-
14523060	Bösenbrunn	50 bis unter 65 Jahre	37	85,0	(16,2)	45,9	51,4	(8,1)
14523060	Bösenbrunn	65 Jahre und älter	83	78,3	22,9	51,8	50,6	-
14523080	Eichigt	Insgesamt	189	73,0	26,5	50,8	48,1	(1,6)
14523080	Eichigt	unter 25 Jahre	6	-	(100,0)	-	(100,0)	-
14523080	Eichigt	25 bis unter 50 Jahre	39	61,5	41,0	51,3	48,7	-
14523080	Eichigt	50 bis unter 65 Jahre	56	88,9	(10,7)	50,0	50,0	-
14523080	Eichigt	65 Jahre und älter	87	74,7	27,6	55,2	43,7	-
14523090	Ellefeld	Insgesamt	473	43,6	57,1	63,0	36,2	(0,8)
14523090	Ellefeld	unter 25 Jahre	25	(24,0)	72,7	69,6	(28,0)	-
14523090	Ellefeld	25 bis unter 50 Jahre	107	27,1	75,7	58,9	43,0	(2,8)
14523090	Ellefeld	50 bis unter 65 Jahre	111	51,4	50,5	70,3	31,5	(2,7)
14523090	Ellefeld	65 Jahre und älter	229	48,9	52,8	62,4	37,1	-
14523100	Elsterberg, Stadt	Insgesamt	903	34,9	65,3	63,2	36,0	(0,4)
14523100	Elsterberg, Stadt	unter 25 Jahre	36	(13,9)	84,8	63,6	33,3	-
14523100	Elsterberg, Stadt	25 bis unter 50 Jahre	181	26,5	75,1	64,6	35,9	(2,8)
14523100	Elsterberg, Stadt	50 bis unter 65 Jahre	249	39,4	59,4	65,9	32,1	-
14523100	Elsterberg, Stadt	65 Jahre und älter	439	36,4	62,9	60,8	38,0	-
14523120	Falkenstein/Vogtl., Stadt	Insgesamt	1.984	26,3	73,5	71,8	26,4	1,5
14523120	Falkenstein/Vogtl., Stadt	unter 25 Jahre	129	12,4	88,4	86,0	11,6	(2,3)
14523120	Falkenstein/Vogtl., Stadt	25 bis unter 50 Jahre	444	17,6	82,0	82,0	16,7	(0,9)
14523120	Falkenstein/Vogtl., Stadt	50 bis unter 65 Jahre	482	26,1	74,1	74,3	24,7	(0,8)
14523120	Falkenstein/Vogtl., Stadt	65 Jahre und älter	927	32,7	67,5	63,8	33,7	1,9

AGS	Kreisfreie Stadt Gemeinde Landkreis Land	Merkmal	Wohnfläche je Wohnung und Haushalt in m ²	Zahl der Räume je Wohnung und Haushalt	Wohneigen- tumsquote in %	Durchschnittliche monatliche Nettokaltmiete je m ² in EUR
14522550	Taura	Insgesamt	72,0	3,7	39,1	4,69
14522550	Taura	unter 25 Jahre	66,5	3,4	(21,1)	4,40
14522550	Taura	25 bis unter 50 Jahre	66,2	3,3	16,9	4,94
14522550	Taura	50 bis unter 65 Jahre	76,1	3,8	45,7	4,50
14522550	Taura	65 Jahre und älter	73,6	3,8	47,9	4,68
14522570	Waldheim, Stadt	Insgesamt	63,3	3,3	21,8	4,67
14522570	Waldheim, Stadt	unter 25 Jahre	55,1	3,0	13,9	4,88
14522570	Waldheim, Stadt	25 bis unter 50 Jahre	62,5	3,2	14,8	4,78
14522570	Waldheim, Stadt	50 bis unter 65 Jahre	63,9	3,4	24,9	4,57
14522570	Waldheim, Stadt	65 Jahre und älter	64,7	3,4	25,8	4,60
14522580	Wechselburg	Insgesamt	80,1	4,0	51,0	4,82
14522580	Wechselburg	unter 25 Jahre	81,8	4,8	(33,3)	5,68
14522580	Wechselburg	25 bis unter 50 Jahre	83,4	3,6	28,3	5,00
14522580	Wechselburg	50 bis unter 65 Jahre	86,2	4,0	63,0	4,66
14522580	Wechselburg	65 Jahre und älter	74,9	4,1	52,2	4,79
14522590	Weißenborn/Erzgeb.	Insgesamt	66,8	3,6	30,6	4,88
14522590	Weißenborn/Erzgeb.	unter 25 Jahre	59,2	3,4	(19,0)	4,80
14522590	Weißenborn/Erzgeb.	25 bis unter 50 Jahre	66,6	3,4	25,2	4,74
14522590	Weißenborn/Erzgeb.	50 bis unter 65 Jahre	68,9	3,6	33,3	5,05
14522590	Weißenborn/Erzgeb.	65 Jahre und älter	66,9	3,7	33,7	4,87
14522600	Zettlitz	Insgesamt	84,3	4,5	68,0	4,53
14522600	Zettlitz	unter 25 Jahre	51,5	(3,0)	-	4,15
14522600	Zettlitz	25 bis unter 50 Jahre	77,9	4,3	66,7	4,33
14522600	Zettlitz	50 bis unter 65 Jahre	87,6	4,6	56,7	4,58
14522600	Zettlitz	65 Jahre und älter	88,1	4,8	79,6	4,40
14523	Vogtlandkreis	Insgesamt	65,2	3,3	25,8	4,59
14523	Vogtlandkreis	unter 25 Jahre	56,5	2,9	10,7	4,72
14523	Vogtlandkreis	25 bis unter 50 Jahre	62,5	3,2	17,2	4,57
14523	Vogtlandkreis	50 bis unter 65 Jahre	66,8	3,4	28,5	4,51
14523	Vogtlandkreis	65 Jahre und älter	66,8	3,5	31,0	4,63
14523010	Adorf/Vogtl., Stadt	Insgesamt	66,0	3,4	27,7	4,62
14523010	Adorf/Vogtl., Stadt	unter 25 Jahre	56,1	3,0	(8,5)	4,58
14523010	Adorf/Vogtl., Stadt	25 bis unter 50 Jahre	65,6	3,5	21,0	4,61
14523010	Adorf/Vogtl., Stadt	50 bis unter 65 Jahre	66,2	3,4	29,2	4,54
14523010	Adorf/Vogtl., Stadt	65 Jahre und älter	66,7	3,5	31,5	4,67
14523020	Auerbach/Vogtl., Stadt	Insgesamt	66,1	3,3	21,1	4,48
14523020	Auerbach/Vogtl., Stadt	unter 25 Jahre	59,0	3,0	8,3	4,69
14523020	Auerbach/Vogtl., Stadt	25 bis unter 50 Jahre	62,8	3,1	12,7	4,53
14523020	Auerbach/Vogtl., Stadt	50 bis unter 65 Jahre	65,8	3,2	22,6	4,42
14523020	Auerbach/Vogtl., Stadt	65 Jahre und älter	68,9	3,4	26,3	4,45
14523030	Bad Brambach	Insgesamt	80,0	3,9	59,7	4,07
14523030	Bad Brambach	unter 25 Jahre	85,9	4,4	(27,3)	3,87
14523030	Bad Brambach	25 bis unter 50 Jahre	78,4	3,9	47,5	4,32
14523030	Bad Brambach	50 bis unter 65 Jahre	81,5	3,9	69,8	3,89
14523030	Bad Brambach	65 Jahre und älter	79,4	3,9	59,3	4,12
14523040	Bad Elster, Stadt	Insgesamt	63,7	3,3	25,7	5,26
14523040	Bad Elster, Stadt	unter 25 Jahre	49,3	2,7	(9,5)	5,41
14523040	Bad Elster, Stadt	25 bis unter 50 Jahre	60,7	3,2	20,5	5,34
14523040	Bad Elster, Stadt	50 bis unter 65 Jahre	67,6	3,4	27,4	5,17
14523040	Bad Elster, Stadt	65 Jahre und älter	64,6	3,3	29,0	5,26
14523050	Bergen	Insgesamt	83,0	4,2	57,4	3,75
14523050	Bergen	unter 25 Jahre	67,4	3,3	-	(4,60)
14523050	Bergen	25 bis unter 50 Jahre	78,0	3,8	36,7	3,99
14523050	Bergen	50 bis unter 65 Jahre	84,7	4,4	74,3	3,70
14523050	Bergen	65 Jahre und älter	86,4	4,5	66,7	3,62
14523060	Bösenbrunn	Insgesamt	80,7	4,1	76,6	4,00
14523060	Bösenbrunn	unter 25 Jahre	48,5	2,7	(100,0)	(5,20)
14523060	Bösenbrunn	25 bis unter 50 Jahre	88,8	4,1	59,3	4,17
14523060	Bösenbrunn	50 bis unter 65 Jahre	83,5	4,3	85,0	4,04
14523060	Bösenbrunn	65 Jahre und älter	79,0	4,1	80,7	3,59
14523080	Eichigt	Insgesamt	81,6	4,2	72,3	4,13
14523080	Eichigt	unter 25 Jahre	53,5	3,3	(42,9)	4,27
14523080	Eichigt	25 bis unter 50 Jahre	78,7	4,0	65,1	4,05
14523080	Eichigt	50 bis unter 65 Jahre	94,7	4,7	85,5	3,87
14523080	Eichigt	65 Jahre und älter	77,3	4,0	69,0	4,12
14523090	Ellefeld	Insgesamt	69,7	3,6	39,9	3,99
14523090	Ellefeld	unter 25 Jahre	61,2	3,1	(12,0)	4,52
14523090	Ellefeld	25 bis unter 50 Jahre	61,9	3,4	23,1	4,00
14523090	Ellefeld	50 bis unter 65 Jahre	72,6	3,6	49,5	4,06
14523090	Ellefeld	65 Jahre und älter	72,7	3,7	46,3	3,83
14523100	Elsterberg, Stadt	Insgesamt	66,5	3,7	33,6	4,27
14523100	Elsterberg, Stadt	unter 25 Jahre	60,0	3,4	(25,0)	4,55
14523100	Elsterberg, Stadt	25 bis unter 50 Jahre	66,1	3,5	23,2	4,31
14523100	Elsterberg, Stadt	50 bis unter 65 Jahre	69,2	3,7	34,1	4,17
14523100	Elsterberg, Stadt	65 Jahre und älter	65,4	3,7	37,4	4,29
14523120	Falkenstein/Vogtl., Stadt	Insgesamt	67,3	3,4	28,1	4,43
14523120	Falkenstein/Vogtl., Stadt	unter 25 Jahre	61,3	3,2	14,7	4,49
14523120	Falkenstein/Vogtl., Stadt	25 bis unter 50 Jahre	65,0	3,3	18,6	4,38
14523120	Falkenstein/Vogtl., Stadt	50 bis unter 65 Jahre	66,9	3,4	30,5	4,37
14523120	Falkenstein/Vogtl., Stadt	65 Jahre und älter	69,3	3,6	33,4	4,47

AGS	Kreisfreie Stadt Gemeinde Landkreis Land	Merkmal	Haushalte	Haushalte in Gebäuden mit 1 und 2 Wohnungen in %	Haushalte in Gebäuden mit 3 und mehr Wohnungen in %	Haushalte in Gebäuden mit Baujahr bis 1949 in %	Haushalte in Gebäuden mit Baujahr von 1950 bis 2009 in %	Haushalte in Gebäuden mit Baujahr 2010 und später in %
14523130	Grünbach	Insgesamt	227	69,2	29,5	59,5	39,2	(2,6)
14523130	Grünbach	unter 25 Jahre	8	(50,0)	(50,0)	(50,0)	(50,0)	-
14523130	Grünbach	25 bis unter 50 Jahre	38	60,5	39,5	71,1	39,5	-
14523130	Grünbach	50 bis unter 65 Jahre	61	72,1	23,0	65,6	24,6	(6,6)
14523130	Grünbach	65 Jahre und älter	124	75,0	27,4	54,8	42,7	(2,4)
14523150	Heinsdorfergrund	Insgesamt	261	65,9	34,9	53,3	45,2	(1,1)
14523150	Heinsdorfergrund	unter 25 Jahre	16	(40,0)	(60,0)	(60,0)	(40,0)	-
14523150	Heinsdorfergrund	25 bis unter 50 Jahre	38	57,9	50,0	55,3	34,2	-
14523150	Heinsdorfergrund	50 bis unter 65 Jahre	62	80,0	19,4	46,8	58,1	-
14523150	Heinsdorfergrund	65 Jahre und älter	150	65,3	33,3	54,0	44,0	(2,0)
14523160	Klingenthal, Stadt	Insgesamt	1.839	40,5	59,7	49,3	49,3	1,3
14523160	Klingenthal, Stadt	unter 25 Jahre	83	15,7	81,9	34,9	59,0	-
14523160	Klingenthal, Stadt	25 bis unter 50 Jahre	348	30,7	67,8	50,0	48,9	(1,7)
14523160	Klingenthal, Stadt	50 bis unter 65 Jahre	397	45,1	54,7	49,9	48,9	(1,3)
14523160	Klingenthal, Stadt	65 Jahre und älter	1.008	43,6	56,4	49,9	49,2	1,2
14523170	Lengendorf, Stadt	Insgesamt	1.235	44,4	55,8	56,5	40,6	3,2
14523170	Lengendorf, Stadt	unter 25 Jahre	77	(10,4)	89,5	72,7	32,5	-
14523170	Lengendorf, Stadt	25 bis unter 50 Jahre	303	34,3	64,7	62,4	34,0	(3,0)
14523170	Lengendorf, Stadt	50 bis unter 65 Jahre	273	44,0	55,3	52,4	46,2	(1,8)
14523170	Lengendorf, Stadt	65 Jahre und älter	589	53,5	46,2	53,0	42,6	4,4
14523190	Limbach	Insgesamt	230	75,7	23,0	79,1	20,0	-
14523190	Limbach	unter 25 Jahre	7	(42,9)	(57,1)	(100,0)	-	-
14523190	Limbach	25 bis unter 50 Jahre	47	63,8	27,7	75,6	23,4	-
14523190	Limbach	50 bis unter 65 Jahre	59	84,5	(15,3)	72,9	23,7	-
14523190	Limbach	65 Jahre und älter	118	78,0	20,3	83,9	15,3	-
14523200	Markneukirchen, Stadt	Insgesamt	1.573	44,2	55,9	68,2	30,1	1,7
14523200	Markneukirchen, Stadt	unter 25 Jahre	82	23,2	80,5	68,3	32,9	-
14523200	Markneukirchen, Stadt	25 bis unter 50 Jahre	391	36,3	64,2	66,8	29,2	2,8
14523200	Markneukirchen, Stadt	50 bis unter 65 Jahre	394	44,4	54,8	66,5	32,0	(1,5)
14523200	Markneukirchen, Stadt	65 Jahre und älter	708	51,3	48,3	69,6	29,7	(0,7)
14523230	Mühlental	Insgesamt	155	96,8	(3,2)	66,5	32,9	(3,2)
14523230	Mühlental	unter 25 Jahre	5	(57,1)	(42,9)	(100,0)	-	-
14523230	Mühlental	25 bis unter 50 Jahre	27	100,0	-	66,7	(22,2)	(11,1)
14523230	Mühlental	50 bis unter 65 Jahre	43	100,0	-	62,8	37,2	-
14523230	Mühlental	65 Jahre und älter	78	96,3	(3,8)	71,8	29,5	-
14523245	Muldenhammer	Insgesamt	505	58,4	41,4	47,3	51,5	(1,8)
14523245	Muldenhammer	unter 25 Jahre	13	(61,5)	(38,5)	(75,0)	(25,0)	-
14523245	Muldenhammer	25 bis unter 50 Jahre	106	50,9	50,9	44,3	56,6	-
14523245	Muldenhammer	50 bis unter 65 Jahre	97	53,6	48,5	47,4	48,5	(5,2)
14523245	Muldenhammer	65 Jahre und älter	287	62,7	36,6	48,1	51,9	-
14523260	Netzschkau, Stadt	Insgesamt	771	40,7	59,5	66,3	33,5	(0,9)
14523260	Netzschkau, Stadt	unter 25 Jahre	36	(22,2)	80,0	74,4	27,8	-
14523260	Netzschkau, Stadt	25 bis unter 50 Jahre	167	34,7	65,9	70,7	28,1	(4,2)
14523260	Netzschkau, Stadt	50 bis unter 65 Jahre	172	46,5	54,1	69,2	31,4	-
14523260	Netzschkau, Stadt	65 Jahre und älter	393	43,0	56,5	62,6	38,4	-
14523270	Neuensalz	Insgesamt	316	65,8	33,9	44,3	53,8	(1,9)
14523270	Neuensalz	unter 25 Jahre	7	-	(100,0)	(50,0)	-	-
14523270	Neuensalz	25 bis unter 50 Jahre	68	55,9	45,6	47,1	48,5	(4,4)
14523270	Neuensalz	50 bis unter 65 Jahre	90	61,1	34,4	42,2	55,6	-
14523270	Neuensalz	65 Jahre und älter	149	73,8	26,2	45,0	53,7	(2,0)
14523280	Neumark	Insgesamt	511	44,4	56,0	54,0	41,5	4,5
14523280	Neumark	unter 25 Jahre	24	(25,0)	72,7	75,0	(33,3)	-
14523280	Neumark	25 bis unter 50 Jahre	121	33,9	65,3	52,1	40,5	(3,3)
14523280	Neumark	50 bis unter 65 Jahre	145	51,7	51,0	55,2	40,0	(5,5)
14523280	Neumark	65 Jahre und älter	222	48,2	51,8	52,7	44,1	4,5
14523290	Neustadt/Vogtl.	Insgesamt	119	69,7	28,6	42,9	50,4	(4,2)
14523290	Neustadt/Vogtl.	unter 25 Jahre	3	(50,0)	(50,0)	-	(50,0)	(50,0)
14523290	Neustadt/Vogtl.	25 bis unter 50 Jahre	30	59,3	36,7	53,3	40,0	(10,0)
14523290	Neustadt/Vogtl.	50 bis unter 65 Jahre	31	66,7	35,5	32,3	64,3	-
14523290	Neustadt/Vogtl.	65 Jahre und älter	54	82,7	(16,7)	46,3	44,4	(5,6)
14523300	Oelsnitz/Vogtl., Stadt	Insgesamt	2.489	26,8	73,2	51,4	47,5	0,8
14523300	Oelsnitz/Vogtl., Stadt	unter 25 Jahre	125	10,4	89,3	59,2	44,0	-
14523300	Oelsnitz/Vogtl., Stadt	25 bis unter 50 Jahre	581	21,2	78,8	58,7	40,3	(0,7)
14523300	Oelsnitz/Vogtl., Stadt	50 bis unter 65 Jahre	659	25,6	73,9	54,9	43,9	1,7
14523300	Oelsnitz/Vogtl., Stadt	65 Jahre und älter	1.122	32,2	68,0	45,4	54,2	(0,3)
14523310	Pausa-Mühltröff, Stadt	Insgesamt	928	60,5	39,4	68,9	30,4	(0,8)
14523310	Pausa-Mühltröff, Stadt	unter 25 Jahre	36	(22,2)	76,5	73,5	(25,0)	-
14523310	Pausa-Mühltröff, Stadt	25 bis unter 50 Jahre	204	52,9	47,1	72,1	27,0	(2,5)
14523310	Pausa-Mühltröff, Stadt	50 bis unter 65 Jahre	223	60,5	40,4	68,2	30,0	(1,3)
14523310	Pausa-Mühltröff, Stadt	65 Jahre und älter	464	66,4	33,2	67,2	33,0	-
14523320	Plauen, Stadt	Insgesamt	18.194	10,4	89,6	39,0	59,7	1,4
14523320	Plauen, Stadt	unter 25 Jahre	1.347	3,0	97,1	52,9	46,5	(0,5)
14523320	Plauen, Stadt	25 bis unter 50 Jahre	5.010	6,0	94,0	51,2	47,4	1,4
14523320	Plauen, Stadt	50 bis unter 65 Jahre	4.687	10,8	89,1	41,0	57,9	1,0
14523320	Plauen, Stadt	65 Jahre und älter	7.149	14,6	85,4	26,5	71,8	1,7
14523330	Pöhl	Insgesamt	484	41,5	58,7	37,8	61,2	(1,0)
14523330	Pöhl	unter 25 Jahre	11	(20,0)	(80,0)	(21,4)	(78,6)	-
14523330	Pöhl	25 bis unter 50 Jahre	106	31,1	66,0	47,2	50,0	(2,8)
14523330	Pöhl	50 bis unter 65 Jahre	150	40,7	60,0	34,7	64,7	-
14523330	Pöhl	65 Jahre und älter	214	47,7	51,4	36,0	60,7	(1,4)

AGS	Kreisfreie Stadt Gemeinde Landkreis Land	Merkmal	Wohnfläche je Wohnung und Haushalt in m ²	Zahl der Räume je Wohnung und Haushalt	Wohneigen- tumsquote in %	Durchschnittliche monatliche Nettokaltmiete je m ² in EUR
14523130	Grünbach	Insgesamt	77,9	4,0	54,0	5,30
14523130	Grünbach	unter 25 Jahre	61,3	3,3	(50,0)	4,58
14523130	Grünbach	25 bis unter 50 Jahre	77,8	4,2	47,4	4,34
14523130	Grünbach	50 bis unter 65 Jahre	84,7	4,0	57,4	5,19
14523130	Grünbach	65 Jahre und älter	75,6	3,9	56,6	5,83
14523150	Heinsdorfergrund	Insgesamt	79,7	3,9	52,5	5,00
14523150	Heinsdorfergrund	unter 25 Jahre	69,3	3,3	(28,6)	4,83
14523150	Heinsdorfergrund	25 bis unter 50 Jahre	66,4	3,4	35,1	4,39
14523150	Heinsdorfergrund	50 bis unter 65 Jahre	91,9	4,4	69,4	4,95
14523150	Heinsdorfergrund	65 Jahre und älter	79,0	3,9	50,0	5,33
14523160	Klingenthal, Stadt	Insgesamt	68,3	3,7	36,6	4,19
14523160	Klingenthal, Stadt	unter 25 Jahre	60,0	3,2	14,5	4,41
14523160	Klingenthal, Stadt	25 bis unter 50 Jahre	65,1	3,4	26,8	4,31
14523160	Klingenthal, Stadt	50 bis unter 65 Jahre	73,0	3,9	40,2	4,10
14523160	Klingenthal, Stadt	65 Jahre und älter	68,3	3,7	40,7	4,14
14523170	Lengendorf, Stadt	Insgesamt	69,8	3,7	39,5	4,68
14523170	Lengendorf, Stadt	unter 25 Jahre	55,7	3,0	15,6	4,87
14523170	Lengendorf, Stadt	25 bis unter 50 Jahre	68,0	3,6	31,8	4,59
14523170	Lengendorf, Stadt	50 bis unter 65 Jahre	72,5	3,8	47,8	4,56
14523170	Lengendorf, Stadt	65 Jahre und älter	71,3	3,8	43,5	4,76
14523190	Limbach	Insgesamt	77,4	4,0	62,2	4,51
14523190	Limbach	unter 25 Jahre	52,1	3,3	-	4,87
14523190	Limbach	25 bis unter 50 Jahre	71,5	3,6	46,8	4,44
14523190	Limbach	50 bis unter 65 Jahre	84,7	4,2	79,3	4,59
14523190	Limbach	65 Jahre und älter	77,9	4,1	61,0	4,48
14523200	Markneukirchen, Stadt	Insgesamt	69,4	3,6	40,6	4,43
14523200	Markneukirchen, Stadt	unter 25 Jahre	58,1	2,9	14,6	4,82
14523200	Markneukirchen, Stadt	25 bis unter 50 Jahre	68,5	3,5	29,9	4,49
14523200	Markneukirchen, Stadt	50 bis unter 65 Jahre	72,6	3,7	46,1	4,41
14523200	Markneukirchen, Stadt	65 Jahre und älter	69,5	3,7	45,8	4,32
14523230	Mühlental	Insgesamt	88,8	4,3	78,8	3,51
14523230	Mühlental	unter 25 Jahre	74,8	4,8	-	-
14523230	Mühlental	25 bis unter 50 Jahre	107,7	4,3	72,0	3,62
14523230	Mühlental	50 bis unter 65 Jahre	85,9	4,2	84,1	3,46
14523230	Mühlental	65 Jahre und älter	85,2	4,4	78,2	3,38
14523245	Muldenhammer	Insgesamt	73,6	4,0	49,5	4,30
14523245	Muldenhammer	unter 25 Jahre	69,8	3,6	(25,0)	4,05
14523245	Muldenhammer	25 bis unter 50 Jahre	72,0	3,9	40,6	4,50
14523245	Muldenhammer	50 bis unter 65 Jahre	76,5	4,1	53,1	4,27
14523245	Muldenhammer	65 Jahre und älter	73,6	4,1	51,7	4,23
14523260	Netzschkau, Stadt	Insgesamt	70,8	3,8	39,6	4,62
14523260	Netzschkau, Stadt	unter 25 Jahre	62,4	3,2	38,9	4,32
14523260	Netzschkau, Stadt	25 bis unter 50 Jahre	67,9	3,5	29,9	4,39
14523260	Netzschkau, Stadt	50 bis unter 65 Jahre	75,6	3,9	50,6	4,33
14523260	Netzschkau, Stadt	65 Jahre und älter	70,6	3,8	39,9	4,90
14523270	Neuensalz	Insgesamt	81,9	4,2	59,7	4,40
14523270	Neuensalz	unter 25 Jahre	78,2	3,4	-	4,08
14523270	Neuensalz	25 bis unter 50 Jahre	81,6	4,0	52,9	4,66
14523270	Neuensalz	50 bis unter 65 Jahre	86,2	4,6	65,6	4,64
14523270	Neuensalz	65 Jahre und älter	78,7	4,0	61,5	4,15
14523280	Neumark	Insgesamt	73,5	3,6	43,6	4,87
14523280	Neumark	unter 25 Jahre	80,8	3,3	(29,2)	4,11
14523280	Neumark	25 bis unter 50 Jahre	68,7	3,3	29,8	5,01
14523280	Neumark	50 bis unter 65 Jahre	80,4	3,7	51,7	5,01
14523280	Neumark	65 Jahre und älter	70,6	3,6	45,9	4,73
14523290	Neustadt/Vogtl.	Insgesamt	81,8	4,1	58,0	5,31
14523290	Neustadt/Vogtl.	unter 25 Jahre	83,8	4,5	(50,0)	(3,94)
14523290	Neustadt/Vogtl.	25 bis unter 50 Jahre	87,1	4,2	65,4	6,21
14523290	Neustadt/Vogtl.	50 bis unter 65 Jahre	75,1	4,0	54,8	5,10
14523290	Neustadt/Vogtl.	65 Jahre und älter	83,4	4,2	74,1	4,05
14523300	Oelsnitz/Vogtl., Stadt	Insgesamt	62,6	3,2	26,1	4,42
14523300	Oelsnitz/Vogtl., Stadt	unter 25 Jahre	53,6	2,7	12,8	4,84
14523300	Oelsnitz/Vogtl., Stadt	25 bis unter 50 Jahre	59,3	3,0	18,2	4,40
14523300	Oelsnitz/Vogtl., Stadt	50 bis unter 65 Jahre	63,7	3,2	28,5	4,34
14523300	Oelsnitz/Vogtl., Stadt	65 Jahre und älter	64,6	3,3	30,6	4,42
14523310	Pausa-Mühltröff, Stadt	Insgesamt	74,7	3,8	47,3	4,27
14523310	Pausa-Mühltröff, Stadt	unter 25 Jahre	63,5	3,1	(22,2)	4,99
14523310	Pausa-Mühltröff, Stadt	25 bis unter 50 Jahre	70,9	3,5	37,7	4,31
14523310	Pausa-Mühltröff, Stadt	50 bis unter 65 Jahre	75,7	3,9	48,4	4,08
14523310	Pausa-Mühltröff, Stadt	65 Jahre und älter	76,8	4,0	53,9	4,24
14523320	Plauen, Stadt	Insgesamt	59,6	3,0	11,6	4,67
14523320	Plauen, Stadt	unter 25 Jahre	54,0	2,7	5,2	4,70
14523320	Plauen, Stadt	25 bis unter 50 Jahre	58,1	2,9	7,2	4,63
14523320	Plauen, Stadt	50 bis unter 65 Jahre	60,6	3,0	13,2	4,61
14523320	Plauen, Stadt	65 Jahre und älter	60,9	3,1	14,9	4,75
14523330	Pöhl	Insgesamt	73,6	3,8	41,0	4,44
14523330	Pöhl	unter 25 Jahre	59,9	3,6	-	4,55
14523330	Pöhl	25 bis unter 50 Jahre	72,2	3,6	40,6	4,52
14523330	Pöhl	50 bis unter 65 Jahre	75,3	3,9	41,6	4,56
14523330	Pöhl	65 Jahre und älter	74,3	3,9	42,1	4,33

AGS	Kreisfreie Stadt Gemeinde Landkreis Land	Merkmal	Haushalte	Haushalte in Gebäuden mit 1 und 2 Wohnungen in %	Haushalte in Gebäuden mit 3 und mehr Wohnungen in %	Haushalte in Gebäuden mit Baujahr bis 1949 in %	Haushalte in Gebäuden mit Baujahr von 1950 bis 2009 in %	Haushalte in Gebäuden mit Baujahr 2010 und später in %
14523340	Reichenbach im Vogtland, Stadt	Insgesamt	5.454	19,2	80,9	49,7	49,2	1,1
14523340	Reichenbach im Vogtland, Stadt	unter 25 Jahre	334	9,0	91,6	58,4	42,5	-
14523340	Reichenbach im Vogtland, Stadt	25 bis unter 50 Jahre	1.308	12,9	86,9	57,0	41,5	1,2
14523340	Reichenbach im Vogtland, Stadt	50 bis unter 65 Jahre	1.426	21,0	79,0	50,6	48,4	1,1
14523340	Reichenbach im Vogtland, Stadt	65 Jahre und älter	2.390	23,0	77,1	43,8	55,0	1,4
14523360	Rodewisch, Stadt	Insgesamt	1.356	33,5	66,4	56,0	41,5	2,5
14523360	Rodewisch, Stadt	unter 25 Jahre	69	(8,7)	91,4	43,5	53,6	(4,3)
14523360	Rodewisch, Stadt	25 bis unter 50 Jahre	274	26,6	74,1	58,0	41,2	-
14523360	Rodewisch, Stadt	50 bis unter 65 Jahre	333	33,0	66,4	55,3	43,8	(0,9)
14523360	Rodewisch, Stadt	65 Jahre und älter	678	39,2	60,6	57,2	38,3	3,7
14523365	Rosenbach/Vogtl.	Insgesamt	655	54,2	45,6	45,6	53,6	(0,8)
14523365	Rosenbach/Vogtl.	unter 25 Jahre	22	(36,4)	65,2	(31,8)	62,5	-
14523365	Rosenbach/Vogtl.	25 bis unter 50 Jahre	130	42,3	56,2	43,1	53,8	-
14523365	Rosenbach/Vogtl.	50 bis unter 65 Jahre	186	55,4	42,5	44,6	55,4	-
14523365	Rosenbach/Vogtl.	65 Jahre und älter	316	60,4	39,9	48,1	52,2	(0,9)
14523370	Schöneck/Vogtl., Stadt	Insgesamt	622	43,9	56,6	58,2	40,8	(1,3)
14523370	Schöneck/Vogtl., Stadt	unter 25 Jahre	35	34,3	67,6	40,0	57,1	-
14523370	Schöneck/Vogtl., Stadt	25 bis unter 50 Jahre	135	39,3	63,0	61,5	37,8	(2,2)
14523370	Schöneck/Vogtl., Stadt	50 bis unter 65 Jahre	153	45,8	54,9	61,4	39,9	(2,0)
14523370	Schöneck/Vogtl., Stadt	65 Jahre und älter	297	47,5	51,9	56,9	42,4	(1,0)
14523380	Steinberg	Insgesamt	449	53,9	45,7	61,9	36,5	(1,6)
14523380	Steinberg	unter 25 Jahre	15	-	(100,0)	(69,2)	(26,3)	-
14523380	Steinberg	25 bis unter 50 Jahre	91	40,7	59,3	57,1	46,2	-
14523380	Steinberg	50 bis unter 65 Jahre	96	54,2	42,7	59,4	37,5	(3,1)
14523380	Steinberg	65 Jahre und älter	245	60,8	38,4	64,1	33,9	(2,0)
14523410	Theuma	Insgesamt	126	69,0	32,5	56,3	39,7	(4,0)
14523410	Theuma	unter 25 Jahre	4	(100,0)	-	(42,9)	(57,1)	-
14523410	Theuma	25 bis unter 50 Jahre	34	44,1	47,1	44,1	38,2	(8,8)
14523410	Theuma	50 bis unter 65 Jahre	32	69,0	(28,1)	53,1	40,6	(9,4)
14523410	Theuma	65 Jahre und älter	59	76,3	23,7	59,3	32,2	-
14523420	Tirpersdorf	Insgesamt	195	83,6	16,9	57,4	41,5	-
14523420	Tirpersdorf	unter 25 Jahre	5	(100,0)	-	(57,1)	(42,9)	-
14523420	Tirpersdorf	25 bis unter 50 Jahre	35	63,2	40,0	71,0	(25,7)	-
14523420	Tirpersdorf	50 bis unter 65 Jahre	64	93,8	(6,3)	50,0	46,9	-
14523420	Tirpersdorf	65 Jahre und älter	91	81,3	15,4	60,4	39,6	-
14523430	Treuen, Stadt	Insgesamt	1.427	37,4	62,7	58,6	40,5	0,9
14523430	Treuen, Stadt	unter 25 Jahre	90	(10,0)	89,8	51,1	45,6	(3,3)
14523430	Treuen, Stadt	25 bis unter 50 Jahre	321	30,5	70,4	65,1	33,6	(2,5)
14523430	Treuen, Stadt	50 bis unter 65 Jahre	336	37,2	63,4	59,2	40,8	-
14523430	Treuen, Stadt	65 Jahre und älter	676	44,4	56,1	56,7	43,5	-
14523440	Triebel/Vogtl.	Insgesamt	198	58,1	41,4	49,5	49,0	(1,5)
14523440	Triebel/Vogtl.	unter 25 Jahre	9	(44,4)	(55,6)	(42,9)	(50,0)	-
14523440	Triebel/Vogtl.	25 bis unter 50 Jahre	47	40,4	57,4	46,8	51,1	-
14523440	Triebel/Vogtl.	50 bis unter 65 Jahre	46	63,0	41,3	43,5	54,3	(6,5)
14523440	Triebel/Vogtl.	65 Jahre und älter	95	67,4	30,5	54,7	43,2	-
14523450	Weischlitz	Insgesamt	874	51,5	48,9	44,1	54,8	(0,6)
14523450	Weischlitz	unter 25 Jahre	60	(11,7)	87,9	26,7	70,0	-
14523450	Weischlitz	25 bis unter 50 Jahre	163	37,4	64,4	50,3	50,9	-
14523450	Weischlitz	50 bis unter 65 Jahre	193	50,3	51,3	44,6	57,5	-
14523450	Weischlitz	65 Jahre und älter	457	62,1	37,4	45,5	53,8	(0,7)
14523460	Werda	Insgesamt	205	77,1	23,4	62,0	38,0	(2,0)
14523460	Werda	unter 25 Jahre	6	(62,5)	(37,5)	(50,0)	(50,0)	-
14523460	Werda	25 bis unter 50 Jahre	40	60,0	52,5	62,5	40,0	-
14523460	Werda	50 bis unter 65 Jahre	51	91,8	(7,8)	64,7	41,2	-
14523460	Werda	65 Jahre und älter	109	75,2	22,0	56,9	34,9	(2,8)
14524	Zwickau	Insgesamt	69.241	21,7	78,3	47,0	51,3	1,7
14524	Zwickau	unter 25 Jahre	4.492	7,7	92,3	53,0	44,9	2,2
14524	Zwickau	25 bis unter 50 Jahre	17.602	14,2	85,8	54,3	43,9	1,9
14524	Zwickau	50 bis unter 65 Jahre	17.110	22,2	77,8	47,6	51,1	1,4
14524	Zwickau	65 Jahre und älter	30.038	27,9	72,1	41,5	56,8	1,7
14524010	Bernsdorf	Insgesamt	265	69,4	32,1	57,7	41,5	(1,1)
14524010	Bernsdorf	unter 25 Jahre	8	(37,5)	(62,5)	(33,3)	(66,7)	-
14524010	Bernsdorf	25 bis unter 50 Jahre	52	57,7	34,6	50,0	50,0	(7,7)
14524010	Bernsdorf	50 bis unter 65 Jahre	64	68,8	29,7	53,1	42,2	-
14524010	Bernsdorf	65 Jahre und älter	139	74,8	24,5	64,0	35,3	-
14524020	Callenberg	Insgesamt	644	63,4	36,0	58,2	38,2	3,3
14524020	Callenberg	unter 25 Jahre	18	(47,6)	52,4	76,2	(23,8)	-
14524020	Callenberg	25 bis unter 50 Jahre	123	43,1	56,9	58,5	32,5	(7,3)
14524020	Callenberg	50 bis unter 65 Jahre	174	71,8	29,9	53,4	45,4	-
14524020	Callenberg	65 Jahre und älter	324	68,5	30,9	59,3	38,3	(2,5)
14524030	Crimmitschau, Stadt	Insgesamt	4.206	23,9	76,1	48,1	50,7	1,2
14524030	Crimmitschau, Stadt	unter 25 Jahre	250	9,6	88,8	54,0	43,2	(2,0)
14524030	Crimmitschau, Stadt	25 bis unter 50 Jahre	1.023	17,6	82,6	53,5	44,4	2,6
14524030	Crimmitschau, Stadt	50 bis unter 65 Jahre	1.073	24,8	75,1	49,0	50,2	(0,8)
14524030	Crimmitschau, Stadt	65 Jahre und älter	1.862	28,6	71,4	43,9	55,5	0,5
14524040	Crinitzberg	Insgesamt	313	50,8	48,2	69,3	29,7	(1,0)
14524040	Crinitzberg	unter 25 Jahre	8	(50,0)	(50,0)	(57,1)	(42,9)	-
14524040	Crinitzberg	25 bis unter 50 Jahre	46	47,8	54,3	79,2	(13,0)	(6,5)
14524040	Crinitzberg	50 bis unter 65 Jahre	79	48,1	51,9	73,4	25,3	-
14524040	Crinitzberg	65 Jahre und älter	181	52,5	45,9	65,7	32,6	-

AGS	Kreisfreie Stadt Gemeinde Landkreis Land	Merkmal	Wohnfläche je Wohnung und Haushalt in m ²	Zahl der Räume je Wohnung und Haushalt	Wohneigen- tumsquote in %	Durchschnittliche monatliche Nettokaltmiete je m ² in EUR
14523340	Reichenbach im Vogtland, Stadt	Insgesamt	61,4	3,4	19,3	4,58
14523340	Reichenbach im Vogtland, Stadt	unter 25 Jahre	54,7	3,1	9,0	4,70
14523340	Reichenbach im Vogtland, Stadt	25 bis unter 50 Jahre	59,1	3,2	11,3	4,50
14523340	Reichenbach im Vogtland, Stadt	50 bis unter 65 Jahre	62,1	3,4	21,8	4,47
14523340	Reichenbach im Vogtland, Stadt	65 Jahre und älter	63,2	3,6	23,6	4,68
14523360	Rodewisch, Stadt	Insgesamt	67,7	3,6	31,8	4,77
14523360	Rodewisch, Stadt	unter 25 Jahre	61,3	3,2	14,5	5,07
14523360	Rodewisch, Stadt	25 bis unter 50 Jahre	65,6	3,5	23,7	4,58
14523360	Rodewisch, Stadt	50 bis unter 65 Jahre	69,9	3,7	32,4	4,43
14523360	Rodewisch, Stadt	65 Jahre und älter	68,2	3,7	36,7	5,02
14523365	Rosenbach/Vogtl.	Insgesamt	73,8	3,9	47,6	4,60
14523365	Rosenbach/Vogtl.	unter 25 Jahre	60,8	3,4	(27,3)	4,30
14523365	Rosenbach/Vogtl.	25 bis unter 50 Jahre	71,6	3,7	36,2	4,58
14523365	Rosenbach/Vogtl.	50 bis unter 65 Jahre	77,2	4,0	48,4	4,59
14523365	Rosenbach/Vogtl.	65 Jahre und älter	73,7	4,0	52,9	4,64
14523370	Schöneck/Vogtl., Stadt	Insgesamt	72,8	3,8	38,6	4,71
14523370	Schöneck/Vogtl., Stadt	unter 25 Jahre	60,1	3,3	(20,0)	4,96
14523370	Schöneck/Vogtl., Stadt	25 bis unter 50 Jahre	73,5	3,7	30,7	4,80
14523370	Schöneck/Vogtl., Stadt	50 bis unter 65 Jahre	73,8	3,9	41,8	4,56
14523370	Schöneck/Vogtl., Stadt	65 Jahre und älter	73,8	3,9	42,4	4,73
14523380	Steinberg	Insgesamt	70,4	3,7	48,2	4,49
14523380	Steinberg	unter 25 Jahre	51,1	2,5	-	5,24
14523380	Steinberg	25 bis unter 50 Jahre	65,6	3,4	40,7	4,35
14523380	Steinberg	50 bis unter 65 Jahre	75,3	3,9	50,0	4,59
14523380	Steinberg	65 Jahre und älter	71,3	3,7	52,5	4,42
14523410	Theuma	Insgesamt	81,6	4,0	61,9	4,57
14523410	Theuma	unter 25 Jahre	65,0	3,8	(57,1)	-
14523410	Theuma	25 bis unter 50 Jahre	68,3	3,5	41,2	4,66
14523410	Theuma	50 bis unter 65 Jahre	88,0	4,4	76,7	5,15
14523410	Theuma	65 Jahre und älter	87,1	4,1	61,0	4,33
14523420	Tirpersdorf	Insgesamt	81,2	4,1	66,7	4,38
14523420	Tirpersdorf	unter 25 Jahre	62,4	3,2	(50,0)	-
14523420	Tirpersdorf	25 bis unter 50 Jahre	73,9	3,9	42,9	4,42
14523420	Tirpersdorf	50 bis unter 65 Jahre	92,3	4,3	83,3	4,61
14523420	Tirpersdorf	65 Jahre und älter	77,5	4,1	64,8	4,06
14523430	Treuen, Stadt	Insgesamt	69,0	3,4	34,8	4,75
14523430	Treuen, Stadt	unter 25 Jahre	55,6	2,7	13,3	5,35
14523430	Treuen, Stadt	25 bis unter 50 Jahre	67,4	3,3	24,5	4,83
14523430	Treuen, Stadt	50 bis unter 65 Jahre	71,6	3,5	38,7	4,59
14523430	Treuen, Stadt	65 Jahre und älter	70,3	3,5	41,3	4,65
14523440	Triebel/Vogtl.	Insgesamt	78,2	4,2	50,0	3,82
14523440	Triebel/Vogtl.	unter 25 Jahre	68,1	3,7	-	4,31
14523440	Triebel/Vogtl.	25 bis unter 50 Jahre	82,4	4,1	40,4	3,94
14523440	Triebel/Vogtl.	50 bis unter 65 Jahre	80,1	4,2	50,0	3,73
14523440	Triebel/Vogtl.	65 Jahre und älter	76,6	4,4	56,5	3,70
14523450	Weischlitz	Insgesamt	74,8	3,8	45,7	4,31
14523450	Weischlitz	unter 25 Jahre	60,1	2,9	18,3	4,15
14523450	Weischlitz	25 bis unter 50 Jahre	73,2	3,6	35,8	4,42
14523450	Weischlitz	50 bis unter 65 Jahre	80,8	3,9	50,3	4,11
14523450	Weischlitz	65 Jahre und älter	74,7	3,9	50,8	4,36
14523460	Werda	Insgesamt	83,0	4,2	64,4	4,46
14523460	Werda	unter 25 Jahre	73,1	3,5	(66,7)	(2,19)
14523460	Werda	25 bis unter 50 Jahre	74,8	3,8	60,0	4,25
14523460	Werda	50 bis unter 65 Jahre	92,2	4,4	77,6	4,18
14523460	Werda	65 Jahre und älter	81,2	4,1	59,6	4,63
14524	Zwickau	Insgesamt	63,0	3,2	22,0	5,04
14524	Zwickau	unter 25 Jahre	54,1	2,7	9,6	5,33
14524	Zwickau	25 bis unter 50 Jahre	60,4	3,0	13,7	5,06
14524	Zwickau	50 bis unter 65 Jahre	64,2	3,2	24,9	4,93
14524	Zwickau	65 Jahre und älter	65,1	3,4	26,9	5,04
14524010	Bernsdorf	Insgesamt	77,1	3,9	57,7	4,94
14524010	Bernsdorf	unter 25 Jahre	65,5	3,4	(50,0)	-
14524010	Bernsdorf	25 bis unter 50 Jahre	76,3	3,6	51,9	4,76
14524010	Bernsdorf	50 bis unter 65 Jahre	81,9	4,0	56,3	4,68
14524010	Bernsdorf	65 Jahre und älter	76,3	4,0	60,4	5,26
14524020	Callenberg	Insgesamt	74,8	4,0	56,4	4,67
14524020	Callenberg	unter 25 Jahre	56,8	3,1	(33,3)	3,89
14524020	Callenberg	25 bis unter 50 Jahre	70,7	3,6	36,6	4,53
14524020	Callenberg	50 bis unter 65 Jahre	85,1	4,3	72,4	5,18
14524020	Callenberg	65 Jahre und älter	71,9	4,0	58,2	4,60
14524030	Crimmitschau, Stadt	Insgesamt	63,5	3,2	24,1	4,81
14524030	Crimmitschau, Stadt	unter 25 Jahre	58,0	2,9	12,0	4,81
14524030	Crimmitschau, Stadt	25 bis unter 50 Jahre	60,6	3,0	14,5	4,81
14524030	Crimmitschau, Stadt	50 bis unter 65 Jahre	63,8	3,2	26,4	4,74
14524030	Crimmitschau, Stadt	65 Jahre und älter	65,8	3,4	29,3	4,85
14524040	Crinitzberg	Insgesamt	73,0	3,7	37,5	4,66
14524040	Crinitzberg	unter 25 Jahre	78,8	4,0	(44,4)	4,22
14524040	Crinitzberg	25 bis unter 50 Jahre	78,2	3,7	28,3	4,08
14524040	Crinitzberg	50 bis unter 65 Jahre	78,2	3,8	40,5	4,16
14524040	Crinitzberg	65 Jahre und älter	68,8	3,6	38,1	5,08

AGS	Kreisfreie Stadt Gemeinde Landkreis Land	Merkmal	Haushalte	Haushalte in Gebäuden mit 1 und 2 Wohnungen in %	Haushalte in Gebäuden mit 3 und mehr Wohnungen in %	Haushalte in Gebäuden mit Baujahr bis 1949 in %	Haushalte in Gebäuden mit Baujahr von 1950 bis 2009 in %	Haushalte in Gebäuden mit Baujahr 2010 und später in %
14524050	Dennheritz	Insgesamt	181	56,9	40,9	52,5	44,8	(2,8)
14524050	Dennheritz	unter 25 Jahre	10	-	(100,0)	(33,3)	(66,7)	-
14524050	Dennheritz	25 bis unter 50 Jahre	50	46,0	48,0	50,0	44,0	-
14524050	Dennheritz	50 bis unter 65 Jahre	37	56,8	54,1	51,4	56,8	(8,1)
14524050	Dennheritz	65 Jahre und älter	86	72,1	24,4	65,1	34,9	(3,5)
14524060	Fraureuth	Insgesamt	944	30,2	70,0	41,0	55,6	3,4
14524060	Fraureuth	unter 25 Jahre	27	(22,2)	79,3	50,0	44,4	(11,1)
14524060	Fraureuth	25 bis unter 50 Jahre	185	28,1	71,4	54,6	42,7	(2,7)
14524060	Fraureuth	50 bis unter 65 Jahre	227	33,9	64,3	39,6	57,3	(1,8)
14524060	Fraureuth	65 Jahre und älter	507	29,8	70,4	35,9	60,6	3,7
14524070	Gersdorf	Insgesamt	646	33,4	66,9	65,9	32,8	(1,2)
14524070	Gersdorf	unter 25 Jahre	31	-	100,0	89,7	(9,7)	-
14524070	Gersdorf	25 bis unter 50 Jahre	153	19,0	79,1	75,2	24,2	(4,6)
14524070	Gersdorf	50 bis unter 65 Jahre	155	35,5	66,5	67,1	31,0	(1,9)
14524070	Gersdorf	65 Jahre und älter	306	41,8	58,5	60,5	38,9	(1,0)
14524080	Glauchau, Stadt	Insgesamt	5.213	22,5	77,5	47,3	51,1	1,5
14524080	Glauchau, Stadt	unter 25 Jahre	337	7,7	93,5	44,2	46,3	10,1
14524080	Glauchau, Stadt	25 bis unter 50 Jahre	1.268	16,2	83,7	54,5	44,0	1,5
14524080	Glauchau, Stadt	50 bis unter 65 Jahre	1.361	21,4	78,8	48,2	51,0	0,8
14524080	Glauchau, Stadt	65 Jahre und älter	2.243	29,0	70,8	43,2	56,1	0,7
14524090	Hartenstein, Stadt	Insgesamt	785	41,3	58,6	48,7	50,2	1,7
14524090	Hartenstein, Stadt	unter 25 Jahre	42	(7,1)	92,7	70,0	28,6	-
14524090	Hartenstein, Stadt	25 bis unter 50 Jahre	174	35,1	63,8	56,3	42,5	(1,7)
14524090	Hartenstein, Stadt	50 bis unter 65 Jahre	190	38,4	61,1	44,2	54,2	(1,6)
14524090	Hartenstein, Stadt	65 Jahre und älter	378	48,9	51,3	44,7	54,5	(0,8)
14524100	Hartmannsdorf b. Kirchberg	Insgesamt	184	58,7	41,8	68,5	32,1	(2,2)
14524100	Hartmannsdorf b. Kirchberg	unter 25 Jahre	6	-	(100,0)	(100,0)	-	-
14524100	Hartmannsdorf b. Kirchberg	25 bis unter 50 Jahre	38	60,5	39,5	70,3	28,9	-
14524100	Hartmannsdorf b. Kirchberg	50 bis unter 65 Jahre	42	47,6	45,2	66,7	38,1	-
14524100	Hartmannsdorf b. Kirchberg	65 Jahre und älter	99	66,7	35,4	67,7	25,3	(5,1)
14524110	Hirschfeld	Insgesamt	134	75,4	23,9	67,2	30,6	-
14524110	Hirschfeld	unter 25 Jahre	4	(50,0)	(50,0)	(100,0)	-	-
14524110	Hirschfeld	25 bis unter 50 Jahre	29	48,3	54,8	65,6	37,9	-
14524110	Hirschfeld	50 bis unter 65 Jahre	36	81,8	(16,7)	75,8	(22,2)	-
14524110	Hirschfeld	65 Jahre und älter	70	89,6	(10,0)	61,4	32,9	-
14524120	Hohenstein-Ernstthal, Stadt	Insgesamt	3.435	19,4	80,7	43,6	55,7	0,8
14524120	Hohenstein-Ernstthal, Stadt	unter 25 Jahre	183	8,7	89,6	51,4	48,6	(1,6)
14524120	Hohenstein-Ernstthal, Stadt	25 bis unter 50 Jahre	788	13,8	85,9	49,6	49,4	(1,1)
14524120	Hohenstein-Ernstthal, Stadt	50 bis unter 65 Jahre	853	19,8	80,1	48,4	51,1	(0,5)
14524120	Hohenstein-Ernstthal, Stadt	65 Jahre und älter	1.615	22,8	77,3	37,0	62,1	0,8
14524130	Kirchberg, Stadt	Insgesamt	1.607	30,6	69,3	50,2	45,8	4,0
14524130	Kirchberg, Stadt	unter 25 Jahre	86	16,3	81,4	62,8	31,4	(7,0)
14524130	Kirchberg, Stadt	25 bis unter 50 Jahre	318	28,9	72,0	58,8	37,7	(1,9)
14524130	Kirchberg, Stadt	50 bis unter 65 Jahre	442	25,3	73,8	46,8	49,8	3,6
14524130	Kirchberg, Stadt	65 Jahre und älter	760	35,5	64,1	47,4	48,3	4,5
14524140	Langenbernsdorf	Insgesamt	421	72,7	28,0	43,7	53,7	2,9
14524140	Langenbernsdorf	unter 25 Jahre	8	(50,0)	(50,0)	(27,3)	(72,7)	-
14524140	Langenbernsdorf	25 bis unter 50 Jahre	92	56,5	47,8	42,4	48,9	(9,8)
14524140	Langenbernsdorf	50 bis unter 65 Jahre	123	74,8	26,0	39,8	57,7	(2,4)
14524140	Langenbernsdorf	65 Jahre und älter	198	78,3	21,2	48,0	52,0	-
14524150	Langenweißbach	Insgesamt	386	54,4	45,3	55,2	44,3	(0,8)
14524150	Langenweißbach	unter 25 Jahre	11	(35,7)	(64,3)	(60,0)	(57,1)	-
14524150	Langenweißbach	25 bis unter 50 Jahre	83	42,2	55,4	53,0	43,4	-
14524150	Langenweißbach	50 bis unter 65 Jahre	101	67,3	36,6	49,5	47,5	-
14524150	Langenweißbach	65 Jahre und älter	192	54,7	44,8	57,3	43,2	-
14524160	Lichtenstein/Sa., Stadt	Insgesamt	2.770	19,0	81,0	41,7	57,4	0,7
14524160	Lichtenstein/Sa., Stadt	unter 25 Jahre	154	9,1	92,2	46,1	54,5	-
14524160	Lichtenstein/Sa., Stadt	25 bis unter 50 Jahre	737	13,8	85,8	49,8	49,0	(1,1)
14524160	Lichtenstein/Sa., Stadt	50 bis unter 65 Jahre	660	18,5	81,8	40,6	58,5	(0,9)
14524160	Lichtenstein/Sa., Stadt	65 Jahre und älter	1.218	23,8	75,9	36,8	62,6	(0,6)
14524170	Lichtentanne	Insgesamt	998	41,9	58,4	57,2	41,1	1,7
14524170	Lichtentanne	unter 25 Jahre	49	(14,3)	86,3	63,3	32,7	-
14524170	Lichtentanne	25 bis unter 50 Jahre	214	31,8	68,7	61,7	38,3	-
14524170	Lichtentanne	50 bis unter 65 Jahre	244	44,7	56,1	59,4	39,3	(2,9)
14524170	Lichtentanne	65 Jahre und älter	491	47,5	52,7	53,4	43,2	2,2
14524180	Limbach-Oberfrohna, Stadt	Insgesamt	5.135	19,0	81,1	58,0	39,7	2,2
14524180	Limbach-Oberfrohna, Stadt	unter 25 Jahre	357	6,7	93,3	64,1	32,8	(1,7)
14524180	Limbach-Oberfrohna, Stadt	25 bis unter 50 Jahre	1.289	12,9	87,4	62,4	35,6	2,2
14524180	Limbach-Oberfrohna, Stadt	50 bis unter 65 Jahre	1.269	19,5	80,2	58,4	40,4	1,4
14524180	Limbach-Oberfrohna, Stadt	65 Jahre und älter	2.220	24,2	75,8	54,3	42,9	2,9
14524190	Meerane, Stadt	Insgesamt	3.482	21,2	78,7	49,9	49,2	0,9
14524190	Meerane, Stadt	unter 25 Jahre	210	8,6	92,4	57,1	41,9	-
14524190	Meerane, Stadt	25 bis unter 50 Jahre	840	15,7	84,8	56,3	42,5	(1,1)
14524190	Meerane, Stadt	50 bis unter 65 Jahre	915	21,6	78,7	50,7	48,1	1,3
14524190	Meerane, Stadt	65 Jahre und älter	1.513	25,6	74,2	45,1	54,7	(0,4)
14524200	Mülsen	Insgesamt	1.725	45,0	54,8	45,3	53,6	1,2
14524200	Mülsen	unter 25 Jahre	90	22,2	80,0	40,0	63,3	-
14524200	Mülsen	25 bis unter 50 Jahre	384	29,4	70,3	39,8	57,3	(2,1)
14524200	Mülsen	50 bis unter 65 Jahre	399	43,9	55,4	42,1	56,4	2,8
14524200	Mülsen	65 Jahre und älter	849	54,9	45,3	49,7	49,6	(0,4)

AGS	Kreisfreie Stadt Gemeinde Landkreis Land	Merkmal	Wohnfläche je Wohnung und Haushalt in m ²	Zahl der Räume je Wohnung und Haushalt	Wohneigen- tumsquote in %	Durchschnittliche monatliche Nettokaltmiete je m ² in EUR
14524050	Dennheritz	Insgesamt	76,8	4,0	49,7	5,01
14524050	Dennheritz	unter 25 Jahre	59,9	2,9	-	5,52
14524050	Dennheritz	25 bis unter 50 Jahre	81,1	4,1	36,0	4,94
14524050	Dennheritz	50 bis unter 65 Jahre	77,5	3,8	59,5	5,09
14524050	Dennheritz	65 Jahre und älter	77,6	4,2	54,7	5,05
14524060	Fraureuth	Insgesamt	66,3	3,6	26,9	4,63
14524060	Fraureuth	unter 25 Jahre	61,3	3,4	(37,0)	4,75
14524060	Fraureuth	25 bis unter 50 Jahre	64,3	3,4	21,7	4,60
14524060	Fraureuth	50 bis unter 65 Jahre	71,5	3,7	34,4	4,46
14524060	Fraureuth	65 Jahre und älter	65,0	3,6	25,4	4,71
14524070	Gersdorf	Insgesamt	67,8	3,5	37,6	4,69
14524070	Gersdorf	unter 25 Jahre	57,6	3,0	(19,4)	4,84
14524070	Gersdorf	25 bis unter 50 Jahre	61,1	3,3	23,5	4,67
14524070	Gersdorf	50 bis unter 65 Jahre	68,7	3,6	37,8	4,57
14524070	Gersdorf	65 Jahre und älter	72,0	3,7	46,4	4,75
14524080	Glauchau, Stadt	Insgesamt	63,4	3,2	21,4	5,21
14524080	Glauchau, Stadt	unter 25 Jahre	50,7	2,6	7,7	6,05
14524080	Glauchau, Stadt	25 bis unter 50 Jahre	62,1	3,1	15,6	5,09
14524080	Glauchau, Stadt	50 bis unter 65 Jahre	62,6	3,2	22,1	5,08
14524080	Glauchau, Stadt	65 Jahre und älter	66,5	3,4	26,1	5,22
14524090	Hartenstein, Stadt	Insgesamt	67,8	3,5	37,2	4,95
14524090	Hartenstein, Stadt	unter 25 Jahre	52,3	2,7	(7,1)	5,19
14524090	Hartenstein, Stadt	25 bis unter 50 Jahre	63,6	3,2	28,2	4,91
14524090	Hartenstein, Stadt	50 bis unter 65 Jahre	70,2	3,5	40,0	4,83
14524090	Hartenstein, Stadt	65 Jahre und älter	70,1	3,7	42,1	4,99
14524100	Hartmannsdorf b. Kirchberg	Insgesamt	73,5	3,8	57,6	4,55
14524100	Hartmannsdorf b. Kirchberg	unter 25 Jahre	70,7	2,8	(42,9)	4,75
14524100	Hartmannsdorf b. Kirchberg	25 bis unter 50 Jahre	76,6	3,7	63,2	4,94
14524100	Hartmannsdorf b. Kirchberg	50 bis unter 65 Jahre	74,6	4,0	47,6	4,40
14524100	Hartmannsdorf b. Kirchberg	65 Jahre und älter	71,7	3,9	59,6	4,38
14524110	Hirschfeld	Insgesamt	76,9	4,0	60,4	4,27
14524110	Hirschfeld	unter 25 Jahre	56,0	3,3	-	4,77
14524110	Hirschfeld	25 bis unter 50 Jahre	68,6	3,8	(34,5)	4,42
14524110	Hirschfeld	50 bis unter 65 Jahre	78,9	3,9	75,8	4,86
14524110	Hirschfeld	65 Jahre und älter	81,0	4,2	71,4	3,52
14524120	Hohenstein-Ernstthal, Stadt	Insgesamt	60,7	3,2	18,3	4,95
14524120	Hohenstein-Ernstthal, Stadt	unter 25 Jahre	52,0	2,6	8,2	5,08
14524120	Hohenstein-Ernstthal, Stadt	25 bis unter 50 Jahre	58,8	3,0	10,5	4,87
14524120	Hohenstein-Ernstthal, Stadt	50 bis unter 65 Jahre	60,8	3,1	21,3	4,88
14524120	Hohenstein-Ernstthal, Stadt	65 Jahre und älter	62,4	3,3	21,5	5,03
14524130	Kirchberg, Stadt	Insgesamt	66,0	3,3	29,5	4,68
14524130	Kirchberg, Stadt	unter 25 Jahre	55,2	2,9	20,5	4,91
14524130	Kirchberg, Stadt	25 bis unter 50 Jahre	67,4	3,4	20,5	4,72
14524130	Kirchberg, Stadt	50 bis unter 65 Jahre	66,5	3,3	30,6	4,64
14524130	Kirchberg, Stadt	65 Jahre und älter	66,3	3,4	33,4	4,65
14524140	Langenbernsdorf	Insgesamt	81,4	4,0	59,8	4,67
14524140	Langenbernsdorf	unter 25 Jahre	64,7	3,0	(27,3)	4,91
14524140	Langenbernsdorf	25 bis unter 50 Jahre	80,7	3,7	47,8	5,23
14524140	Langenbernsdorf	50 bis unter 65 Jahre	83,1	4,1	74,8	4,42
14524140	Langenbernsdorf	65 Jahre und älter	81,4	4,2	59,4	4,29
14524150	Langenweißbach	Insgesamt	72,4	3,7	49,6	4,72
14524150	Langenweißbach	unter 25 Jahre	64,3	3,1	(23,1)	4,22
14524150	Langenweißbach	25 bis unter 50 Jahre	69,2	3,4	36,1	4,68
14524150	Langenweißbach	50 bis unter 65 Jahre	76,6	3,8	64,3	4,64
14524150	Langenweißbach	65 Jahre und älter	72,4	3,9	48,4	4,77
14524160	Lichtenstein/Sa., Stadt	Insgesamt	60,8	3,3	20,3	4,74
14524160	Lichtenstein/Sa., Stadt	unter 25 Jahre	50,2	2,6	13,6	4,94
14524160	Lichtenstein/Sa., Stadt	25 bis unter 50 Jahre	58,5	3,1	15,3	4,87
14524160	Lichtenstein/Sa., Stadt	50 bis unter 65 Jahre	61,3	3,4	21,5	4,62
14524160	Lichtenstein/Sa., Stadt	65 Jahre und älter	63,2	3,6	23,5	4,69
14524170	Lichtentanne	Insgesamt	71,5	3,6	39,1	4,88
14524170	Lichtentanne	unter 25 Jahre	58,5	3,1	20,4	4,83
14524170	Lichtentanne	25 bis unter 50 Jahre	67,1	3,4	28,0	4,84
14524170	Lichtentanne	50 bis unter 65 Jahre	69,8	3,5	45,9	4,95
14524170	Lichtentanne	65 Jahre und älter	75,8	3,8	41,8	4,86
14524180	Limbach-Oberfrohna, Stadt	Insgesamt	62,9	3,2	19,3	5,08
14524180	Limbach-Oberfrohna, Stadt	unter 25 Jahre	56,4	2,9	11,5	5,11
14524180	Limbach-Oberfrohna, Stadt	25 bis unter 50 Jahre	61,2	3,1	11,2	5,00
14524180	Limbach-Oberfrohna, Stadt	50 bis unter 65 Jahre	64,6	3,3	23,0	4,97
14524180	Limbach-Oberfrohna, Stadt	65 Jahre und älter	64,0	3,3	23,1	5,20
14524190	Meerane, Stadt	Insgesamt	61,5	3,2	20,2	4,98
14524190	Meerane, Stadt	unter 25 Jahre	50,6	2,6	7,1	5,03
14524190	Meerane, Stadt	25 bis unter 50 Jahre	59,2	3,0	12,6	4,96
14524190	Meerane, Stadt	50 bis unter 65 Jahre	63,9	3,2	23,2	4,91
14524190	Meerane, Stadt	65 Jahre und älter	62,9	3,3	23,9	5,04
14524200	Mülsen	Insgesamt	71,0	3,6	47,3	4,84
14524200	Mülsen	unter 25 Jahre	61,1	3,3	41,1	5,07
14524200	Mülsen	25 bis unter 50 Jahre	67,3	3,3	31,0	4,81
14524200	Mülsen	50 bis unter 65 Jahre	72,1	3,7	51,9	4,74
14524200	Mülsen	65 Jahre und älter	73,3	3,8	53,9	4,87

AGS	Kreisfreie Stadt Gemeinde Landkreis Land	Merkmal	Haushalte	Haushalte in Gebäuden mit 1 und 2 Wohnungen in %	Haushalte in Gebäuden mit 3 und mehr Wohnungen in %	Haushalte in Gebäuden mit Baujahr bis 1949 in %	Haushalte in Gebäuden mit Baujahr von 1950 bis 2009 in %	Haushalte in Gebäuden mit Baujahr 2010 und später in %
14524210	Neukirchen/Pleiß	Insgesamt	737	30,4	69,3	51,7	44,0	4,6
14524210	Neukirchen/Pleiß	unter 25 Jahre	32	(25,0)	77,8	58,8	43,8	-
14524210	Neukirchen/Pleiß	25 bis unter 50 Jahre	153	19,6	79,1	49,7	51,0	(2,0)
14524210	Neukirchen/Pleiß	50 bis unter 65 Jahre	204	28,9	69,6	54,4	41,7	(1,5)
14524210	Neukirchen/Pleiß	65 Jahre und älter	346	37,9	62,7	49,7	42,8	7,5
14524220	Niederfrohna	Insgesamt	277	63,2	35,7	70,0	29,2	(1,1)
14524220	Niederfrohna	unter 25 Jahre	12	(33,3)	(66,7)	(66,7)	(33,3)	-
14524220	Niederfrohna	25 bis unter 50 Jahre	53	49,1	52,8	67,9	30,2	(5,7)
14524220	Niederfrohna	50 bis unter 65 Jahre	72	69,4	31,9	70,8	31,9	(4,2)
14524220	Niederfrohna	65 Jahre und älter	138	67,4	30,4	73,9	28,3	-
14524230	Oberlungwitz, Stadt	Insgesamt	1.049	31,2	69,2	53,7	45,9	(0,5)
14524230	Oberlungwitz, Stadt	unter 25 Jahre	55	(10,9)	89,3	56,4	45,5	-
14524230	Oberlungwitz, Stadt	25 bis unter 50 Jahre	255	23,1	76,9	65,5	33,3	(1,2)
14524230	Oberlungwitz, Stadt	50 bis unter 65 Jahre	275	26,2	73,8	47,6	50,5	(1,5)
14524230	Oberlungwitz, Stadt	65 Jahre und älter	464	40,1	59,7	50,2	49,8	(0,6)
14524240	Oberwiera	Insgesamt	127	67,7	33,1	49,6	47,2	(2,4)
14524240	Oberwiera	unter 25 Jahre	6	(100,0)	-	(50,0)	(50,0)	-
14524240	Oberwiera	25 bis unter 50 Jahre	22	(45,5)	61,5	(37,5)	(61,1)	(13,6)
14524240	Oberwiera	50 bis unter 65 Jahre	34	83,9	(14,7)	58,1	35,3	-
14524240	Oberwiera	65 Jahre und älter	69	75,4	26,1	56,5	47,8	-
14524250	Reinsdorf	Insgesamt	1.281	32,7	67,1	59,1	39,5	1,2
14524250	Reinsdorf	unter 25 Jahre	64	26,6	71,9	67,2	29,7	(4,7)
14524250	Reinsdorf	25 bis unter 50 Jahre	337	23,4	76,6	65,9	31,5	(1,5)
14524250	Reinsdorf	50 bis unter 65 Jahre	298	33,9	66,4	57,0	40,3	(2,0)
14524250	Reinsdorf	65 Jahre und älter	579	38,3	61,7	55,4	44,0	(0,5)
14524260	Remse	Insgesamt	278	49,3	50,0	52,9	46,4	-
14524260	Remse	unter 25 Jahre	11	-	(100,0)	(50,0)	(50,0)	-
14524260	Remse	25 bis unter 50 Jahre	74	29,7	66,2	51,4	51,4	-
14524260	Remse	50 bis unter 65 Jahre	78	48,7	46,2	43,6	52,6	-
14524260	Remse	65 Jahre und älter	118	65,3	36,4	60,2	41,5	-
14524270	Schönberg	Insgesamt	86	76,7	20,9	66,3	32,6	-
14524270	Schönberg	unter 25 Jahre	-	-	-	-	-	-
14524270	Schönberg	25 bis unter 50 Jahre	16	(42,1)	(57,9)	(71,4)	(28,6)	-
14524270	Schönberg	50 bis unter 65 Jahre	23	85,0	(13,0)	52,0	48,0	-
14524270	Schönberg	65 Jahre und älter	48	83,3	(16,7)	70,8	33,3	-
14524280	St. Egidien	Insgesamt	520	32,7	66,7	31,3	68,3	(0,6)
14524280	St. Egidien	unter 25 Jahre	26	(26,9)	75,0	(34,6)	67,9	-
14524280	St. Egidien	25 bis unter 50 Jahre	115	23,5	78,3	27,0	73,0	-
14524280	St. Egidien	50 bis unter 65 Jahre	132	34,8	62,1	28,0	74,2	-
14524280	St. Egidien	65 Jahre und älter	245	38,0	60,8	35,5	64,5	-
14524290	Waldenburg, Stadt	Insgesamt	712	40,9	58,8	54,9	42,8	2,2
14524290	Waldenburg, Stadt	unter 25 Jahre	21	(28,6)	73,9	(40,0)	60,0	-
14524290	Waldenburg, Stadt	25 bis unter 50 Jahre	155	31,6	70,3	60,0	38,1	(3,9)
14524290	Waldenburg, Stadt	50 bis unter 65 Jahre	177	41,2	60,5	53,7	42,9	(4,0)
14524290	Waldenburg, Stadt	65 Jahre und älter	359	47,4	52,4	54,6	44,3	(1,1)
14524300	Werdau, Stadt	Insgesamt	4.608	23,3	76,8	50,1	48,6	1,4
14524300	Werdau, Stadt	unter 25 Jahre	248	9,3	89,5	57,3	41,5	(1,2)
14524300	Werdau, Stadt	25 bis unter 50 Jahre	1.088	16,5	83,3	62,6	35,0	1,8
14524300	Werdau, Stadt	50 bis unter 65 Jahre	1.264	23,3	76,7	50,7	47,9	1,3
14524300	Werdau, Stadt	65 Jahre und älter	2.011	28,4	71,5	42,0	56,7	1,1
14524310	Wildenfels, Stadt	Insgesamt	551	54,4	45,9	55,5	43,9	(0,7)
14524310	Wildenfels, Stadt	unter 25 Jahre	19	50,0	50,0	70,0	(30,0)	-
14524310	Wildenfels, Stadt	25 bis unter 50 Jahre	116	34,5	62,9	51,7	45,7	-
14524310	Wildenfels, Stadt	50 bis unter 65 Jahre	136	53,7	44,9	53,7	44,1	(2,2)
14524310	Wildenfels, Stadt	65 Jahre und älter	283	61,5	37,8	56,2	44,2	-
14524320	Wilkau-Haßlau, Stadt	Insgesamt	2.221	16,0	83,8	45,7	52,6	1,7
14524320	Wilkau-Haßlau, Stadt	unter 25 Jahre	125	11,2	89,1	67,2	34,4	-
14524320	Wilkau-Haßlau, Stadt	25 bis unter 50 Jahre	503	12,1	88,3	59,0	40,2	(0,6)
14524320	Wilkau-Haßlau, Stadt	50 bis unter 65 Jahre	514	15,4	85,0	45,7	53,9	(0,6)
14524320	Wilkau-Haßlau, Stadt	65 Jahre und älter	1.072	19,1	81,2	37,0	60,5	2,5
14524330	Zwickau, Stadt, Hochschulstadt	Insgesamt	23.322	9,5	90,5	40,9	57,2	1,9
14524330	Zwickau, Stadt, Hochschulstadt	unter 25 Jahre	1.975	2,0	97,8	49,8	48,3	1,9
14524330	Zwickau, Stadt, Hochschulstadt	25 bis unter 50 Jahre	6.839	5,1	94,9	51,2	47,0	1,8
14524330	Zwickau, Stadt, Hochschulstadt	50 bis unter 65 Jahre	5.453	9,7	90,3	42,2	56,4	1,4
14524330	Zwickau, Stadt, Hochschulstadt	65 Jahre und älter	9.058	14,2	85,8	30,3	67,3	2,4
14625	Bautzen	Insgesamt	57.928	30,7	69,3	38,0	59,9	2,1
14625	Bautzen	unter 25 Jahre	2.992	11,7	88,2	41,2	56,4	2,2
14625	Bautzen	25 bis unter 50 Jahre	13.800	20,1	79,8	41,0	56,0	3,0
14625	Bautzen	50 bis unter 65 Jahre	15.676	31,9	68,1	37,5	60,6	1,9
14625	Bautzen	65 Jahre und älter	25.463	38,0	62,1	36,2	62,0	1,7
14625010	Arnsdorf	Insgesamt	749	38,3	61,8	51,0	45,5	3,3
14625010	Arnsdorf	unter 25 Jahre	43	(14,0)	85,4	44,2	44,2	(7,0)
14625010	Arnsdorf	25 bis unter 50 Jahre	175	24,0	74,9	56,6	41,1	(3,4)
14625010	Arnsdorf	50 bis unter 65 Jahre	208	46,6	55,3	50,5	48,6	(3,8)
14625010	Arnsdorf	65 Jahre und älter	320	44,7	55,0	50,3	48,8	(2,8)
14625020	Bautzen, Stadt	Insgesamt	10.453	9,0	91,1	39,6	58,5	1,9
14625020	Bautzen, Stadt	unter 25 Jahre	797	2,8	97,1	51,9	46,3	1,8
14625020	Bautzen, Stadt	25 bis unter 50 Jahre	2.963	4,2	95,7	50,9	47,7	1,4
14625020	Bautzen, Stadt	50 bis unter 65 Jahre	2.632	9,9	90,0	41,8	56,4	1,9
14625020	Bautzen, Stadt	65 Jahre und älter	4.061	12,9	87,2	27,5	70,2	2,3

AGS	Kreisfreie Stadt Gemeinde Landkreis Land	Merkmal	Wohnfläche je Wohnung und Haushalt in m ²	Zahl der Räume je Wohnung und Haushalt	Wohneigen- tumsquote in %	Durchschnittliche monatliche Nettokaltmiete je m ² in EUR
14524210	Neukirchen/Pleiße	Insgesamt	67,9	3,6	29,4	4,88
14524210	Neukirchen/Pleiße	unter 25 Jahre	59,1	3,3	(12,5)	4,88
14524210	Neukirchen/Pleiße	25 bis unter 50 Jahre	63,6	3,4	16,7	4,80
14524210	Neukirchen/Pleiße	50 bis unter 65 Jahre	66,3	3,5	34,3	4,54
14524210	Neukirchen/Pleiße	65 Jahre und älter	71,4	3,7	34,1	5,18
14524220	Niederfrohna	Insgesamt	75,6	3,9	47,3	4,63
14524220	Niederfrohna	unter 25 Jahre	68,4	3,0	-	4,52
14524220	Niederfrohna	25 bis unter 50 Jahre	71,0	3,5	30,2	4,36
14524220	Niederfrohna	50 bis unter 65 Jahre	80,3	4,2	58,3	4,27
14524220	Niederfrohna	65 Jahre und älter	76,0	4,0	54,3	5,02
14524230	Oberlungwitz, Stadt	Insgesamt	64,7	3,5	27,4	4,82
14524230	Oberlungwitz, Stadt	unter 25 Jahre	54,8	3,0	(12,7)	4,96
14524230	Oberlungwitz, Stadt	25 bis unter 50 Jahre	61,0	3,2	17,6	4,79
14524230	Oberlungwitz, Stadt	50 bis unter 65 Jahre	62,7	3,4	25,6	4,78
14524230	Oberlungwitz, Stadt	65 Jahre und älter	68,8	3,8	34,3	4,86
14524240	Oberwiera	Insgesamt	77,6	4,0	52,8	4,70
14524240	Oberwiera	unter 25 Jahre	83,2	4,3	(100,0)	-
14524240	Oberwiera	25 bis unter 50 Jahre	65,6	3,1	(18,2)	5,09
14524240	Oberwiera	50 bis unter 65 Jahre	86,3	4,1	68,8	4,77
14524240	Oberwiera	65 Jahre und älter	77,6	4,3	56,5	4,60
14524250	Reinsdorf	Insgesamt	69,4	3,6	33,7	4,98
14524250	Reinsdorf	unter 25 Jahre	55,7	3,1	25,0	5,31
14524250	Reinsdorf	25 bis unter 50 Jahre	65,5	3,4	23,8	5,03
14524250	Reinsdorf	50 bis unter 65 Jahre	70,6	3,6	38,9	5,01
14524250	Reinsdorf	65 Jahre und älter	72,4	3,8	37,7	4,87
14524260	Remse	Insgesamt	71,5	3,7	47,1	4,81
14524260	Remse	unter 25 Jahre	57,5	2,6	-	4,36
14524260	Remse	25 bis unter 50 Jahre	64,8	3,3	28,4	4,97
14524260	Remse	50 bis unter 65 Jahre	76,0	3,8	46,2	4,95
14524260	Remse	65 Jahre und älter	73,8	3,9	61,0	4,52
14524270	Schönberg	Insgesamt	85,0	4,4	64,0	4,35
14524270	Schönberg	unter 25 Jahre	-	-	-	-
14524270	Schönberg	25 bis unter 50 Jahre	70,7	3,4	(36,8)	4,79
14524270	Schönberg	50 bis unter 65 Jahre	95,4	4,6	76,2	3,42
14524270	Schönberg	65 Jahre und älter	82,7	4,5	71,1	4,17
14524280	St. Egidien	Insgesamt	69,3	3,7	28,8	4,55
14524280	St. Egidien	unter 25 Jahre	61,0	3,4	(11,5)	4,64
14524280	St. Egidien	25 bis unter 50 Jahre	65,2	3,4	20,0	4,69
14524280	St. Egidien	50 bis unter 65 Jahre	71,8	3,7	31,1	4,48
14524280	St. Egidien	65 Jahre und älter	70,8	3,9	32,8	4,48
14524290	Waldenburg, Stadt	Insgesamt	69,2	3,5	33,1	5,13
14524290	Waldenburg, Stadt	unter 25 Jahre	58,9	2,8	(14,3)	4,73
14524290	Waldenburg, Stadt	25 bis unter 50 Jahre	69,1	3,3	18,1	4,96
14524290	Waldenburg, Stadt	50 bis unter 65 Jahre	73,3	3,6	39,5	4,91
14524290	Waldenburg, Stadt	65 Jahre und älter	67,8	3,4	37,0	5,37
14524300	Werdau, Stadt	Insgesamt	63,5	3,3	23,0	4,72
14524300	Werdau, Stadt	unter 25 Jahre	55,4	2,9	10,9	4,77
14524300	Werdau, Stadt	25 bis unter 50 Jahre	60,8	3,0	15,1	4,72
14524300	Werdau, Stadt	50 bis unter 65 Jahre	64,4	3,2	24,7	4,64
14524300	Werdau, Stadt	65 Jahre und älter	65,4	3,4	27,8	4,76
14524310	Wildenfels, Stadt	Insgesamt	72,7	3,8	53,9	4,86
14524310	Wildenfels, Stadt	unter 25 Jahre	67,5	3,3	(30,0)	5,28
14524310	Wildenfels, Stadt	25 bis unter 50 Jahre	62,2	3,4	30,1	4,93
14524310	Wildenfels, Stadt	50 bis unter 65 Jahre	73,5	4,0	64,7	5,14
14524310	Wildenfels, Stadt	65 Jahre und älter	76,3	4,0	60,1	4,64
14524320	Wilkau-Haßlau, Stadt	Insgesamt	61,6	3,1	17,1	5,06
14524320	Wilkau-Haßlau, Stadt	unter 25 Jahre	57,2	3,0	11,2	5,11
14524320	Wilkau-Haßlau, Stadt	25 bis unter 50 Jahre	59,4	3,0	11,9	4,94
14524320	Wilkau-Haßlau, Stadt	50 bis unter 65 Jahre	62,0	3,1	16,9	4,92
14524320	Wilkau-Haßlau, Stadt	65 Jahre und älter	62,9	3,1	19,5	5,18
14524330	Zwickau, Stadt, Hochschulstadt	Insgesamt	59,1	3,0	12,6	5,24
14524330	Zwickau, Stadt, Hochschulstadt	unter 25 Jahre	52,6	2,6	4,5	5,57
14524330	Zwickau, Stadt, Hochschulstadt	25 bis unter 50 Jahre	57,5	2,8	7,8	5,30
14524330	Zwickau, Stadt, Hochschulstadt	50 bis unter 65 Jahre	60,2	3,0	14,6	5,11
14524330	Zwickau, Stadt, Hochschulstadt	65 Jahre und älter	61,0	3,1	16,8	5,18
14625	Bautzen	Insgesamt	67,6	3,5	27,3	5,16
14625	Bautzen	unter 25 Jahre	55,8	2,8	10,5	5,49
14625	Bautzen	25 bis unter 50 Jahre	62,6	3,2	16,2	5,24
14625	Bautzen	50 bis unter 65 Jahre	69,7	3,5	30,3	5,05
14625	Bautzen	65 Jahre und älter	70,3	3,7	33,4	5,12
14625010	Arnsdorf	Insgesamt	70,4	3,6	29,9	5,06
14625010	Arnsdorf	unter 25 Jahre	55,1	2,7	(20,9)	5,88
14625010	Arnsdorf	25 bis unter 50 Jahre	70,4	3,5	17,1	5,28
14625010	Arnsdorf	50 bis unter 65 Jahre	76,1	3,8	37,0	5,03
14625010	Arnsdorf	65 Jahre und älter	68,9	3,6	33,4	4,76
14625020	Bautzen, Stadt	Insgesamt	60,0	3,0	9,3	5,31
14625020	Bautzen, Stadt	unter 25 Jahre	52,6	2,7	3,4	5,68
14625020	Bautzen, Stadt	25 bis unter 50 Jahre	56,4	2,8	4,2	5,31
14625020	Bautzen, Stadt	50 bis unter 65 Jahre	61,7	3,0	11,0	5,22
14625020	Bautzen, Stadt	65 Jahre und älter	62,8	3,1	13,1	5,29

AGS	Kreisfreie Stadt Gemeinde Landkreis Land	Merkmal	Haushalte	Haushalte in Gebäuden mit 1 und 2 Wohnungen in %	Haushalte in Gebäuden mit 3 und mehr Wohnungen in %	Haushalte in Gebäuden mit Baujahr bis 1949 in %	Haushalte in Gebäuden mit Baujahr von 1950 bis 2009 in %	Haushalte in Gebäuden mit Baujahr 2010 und später in %
14625030	Bernsdorf, Stadt	Insgesamt	1.363	35,3	64,9	35,1	63,4	1,2
14625030	Bernsdorf, Stadt	unter 25 Jahre	46	(15,2)	83,3	21,7	71,4	-
14625030	Bernsdorf, Stadt	25 bis unter 50 Jahre	294	19,4	79,9	36,4	61,9	(1,7)
14625030	Bernsdorf, Stadt	50 bis unter 65 Jahre	398	36,4	64,1	32,7	65,6	(1,8)
14625030	Bernsdorf, Stadt	65 Jahre und älter	625	43,7	56,5	36,6	62,6	-
14625040	Bischofswerda, Stadt	Insgesamt	2.469	21,1	78,9	45,0	53,2	1,8
14625040	Bischofswerda, Stadt	unter 25 Jahre	119	(5,9)	94,2	53,8	41,2	(5,0)
14625040	Bischofswerda, Stadt	25 bis unter 50 Jahre	610	16,6	83,9	50,0	45,4	4,6
14625040	Bischofswerda, Stadt	50 bis unter 65 Jahre	646	20,3	80,0	45,5	52,6	1,5
14625040	Bischofswerda, Stadt	65 Jahre und älter	1.089	26,2	74,3	40,9	59,1	(0,3)
14625060	Burkau	Insgesamt	304	75,3	25,3	54,9	39,5	5,3
14625060	Burkau	unter 25 Jahre	6	(100,0)	-	(30,0)	-	(37,5)
14625060	Burkau	25 bis unter 50 Jahre	60	73,3	31,7	60,0	26,7	(13,3)
14625060	Burkau	50 bis unter 65 Jahre	86	75,6	24,4	43,0	51,2	(5,8)
14625060	Burkau	65 Jahre und älter	149	77,9	20,1	60,4	38,3	(2,0)
14625080	Crostitzwitz	Insgesamt	79	92,1	(7,6)	34,2	58,2	(3,8)
14625080	Crostitzwitz	unter 25 Jahre	4	(100,0)	-	-	-	-
14625080	Crostitzwitz	25 bis unter 50 Jahre	12	(69,2)	(30,8)	(58,3)	(20,0)	-
14625080	Crostitzwitz	50 bis unter 65 Jahre	24	88,5	(12,5)	(37,5)	56,0	-
14625080	Crostitzwitz	65 Jahre und älter	38	100,0	-	(21,1)	77,5	-
14625090	Cunewalde	Insgesamt	871	42,8	56,9	37,0	61,8	1,4
14625090	Cunewalde	unter 25 Jahre	44	(20,5)	79,5	29,5	69,8	-
14625090	Cunewalde	25 bis unter 50 Jahre	166	28,3	70,5	32,5	62,7	(3,0)
14625090	Cunewalde	50 bis unter 65 Jahre	211	38,9	59,7	37,0	61,1	(1,4)
14625090	Cunewalde	65 Jahre und älter	449	51,7	48,6	39,4	60,8	-
14625100	Demitz-Thumitz	Insgesamt	461	39,7	61,0	55,5	42,7	(1,5)
14625100	Demitz-Thumitz	unter 25 Jahre	15	-	100,0	(75,0)	(25,0)	-
14625100	Demitz-Thumitz	25 bis unter 50 Jahre	115	25,2	78,3	67,0	33,0	(2,6)
14625100	Demitz-Thumitz	50 bis unter 65 Jahre	110	32,7	70,0	63,6	40,0	(2,7)
14625100	Demitz-Thumitz	65 Jahre und älter	212	51,9	47,6	48,6	50,5	(1,4)
14625110	Doberschau-Gaußig	Insgesamt	518	47,7	51,9	50,4	45,9	3,5
14625110	Doberschau-Gaußig	unter 25 Jahre	25	(28,0)	75,0	44,0	60,7	-
14625110	Doberschau-Gaußig	25 bis unter 50 Jahre	111	33,3	68,5	44,1	48,6	13,5
14625110	Doberschau-Gaußig	50 bis unter 65 Jahre	156	41,7	56,4	45,5	51,9	-
14625110	Doberschau-Gaußig	65 Jahre und älter	223	62,8	36,8	59,6	39,9	(1,3)
14625120	Elsterheide	Insgesamt	388	72,2	27,3	37,6	58,0	4,6
14625120	Elsterheide	unter 25 Jahre	12	(38,5)	(61,5)	-	(64,3)	(18,8)
14625120	Elsterheide	25 bis unter 50 Jahre	82	63,4	41,5	28,0	73,2	(6,1)
14625120	Elsterheide	50 bis unter 65 Jahre	111	76,6	26,1	31,5	65,8	(5,4)
14625120	Elsterheide	65 Jahre und älter	174	80,5	18,4	48,3	47,7	(3,4)
14625130	Elstra, Stadt	Insgesamt	367	56,7	43,6	51,0	46,6	(1,1)
14625130	Elstra, Stadt	unter 25 Jahre	6	(37,5)	(62,5)	(37,5)	(62,5)	-
14625130	Elstra, Stadt	25 bis unter 50 Jahre	77	45,5	49,4	54,5	41,6	-
14625130	Elstra, Stadt	50 bis unter 65 Jahre	119	56,3	42,9	47,9	51,3	(2,5)
14625130	Elstra, Stadt	65 Jahre und älter	167	57,5	40,7	53,3	46,7	-
14625140	Frankenthal	Insgesamt	108	78,7	23,1	78,7	20,4	-
14625140	Frankenthal	unter 25 Jahre	-	-	-	-	-	-
14625140	Frankenthal	25 bis unter 50 Jahre	24	57,7	45,8	68,2	(29,2)	-
14625140	Frankenthal	50 bis unter 65 Jahre	29	85,2	(13,8)	71,4	(27,6)	-
14625140	Frankenthal	65 Jahre und älter	60	81,0	18,3	87,9	(11,7)	-
14625150	Göda	Insgesamt	386	64,0	36,5	45,9	51,8	(2,1)
14625150	Göda	unter 25 Jahre	11	(33,3)	(66,7)	(60,0)	(40,0)	-
14625150	Göda	25 bis unter 50 Jahre	80	47,5	55,0	47,5	58,8	-
14625150	Göda	50 bis unter 65 Jahre	101	69,3	30,7	40,6	55,4	(4,0)
14625150	Göda	65 Jahre und älter	191	70,2	29,8	48,7	47,6	(2,1)
14625160	Großdubrau	Insgesamt	606	53,6	46,7	42,7	56,6	(0,7)
14625160	Großdubrau	unter 25 Jahre	19	(21,1)	(75,0)	(31,8)	68,2	-
14625160	Großdubrau	25 bis unter 50 Jahre	137	42,3	59,9	48,9	46,7	(4,4)
14625160	Großdubrau	50 bis unter 65 Jahre	152	59,2	40,1	39,5	59,2	(2,0)
14625160	Großdubrau	65 Jahre und älter	298	58,4	41,3	40,3	59,1	-
14625170	Großharthau	Insgesamt	395	67,8	31,4	61,8	34,4	3,8
14625170	Großharthau	unter 25 Jahre	11	(41,7)	(58,3)	(76,9)	(23,1)	-
14625170	Großharthau	25 bis unter 50 Jahre	112	53,6	49,1	66,1	31,3	(3,6)
14625170	Großharthau	50 bis unter 65 Jahre	107	63,6	34,6	58,9	38,3	(2,8)
14625170	Großharthau	65 Jahre und älter	167	81,4	19,8	62,3	34,7	(2,4)
14625180	Großnaundorf	Insgesamt	101	78,2	18,8	73,3	26,7	(3,0)
14625180	Großnaundorf	unter 25 Jahre	-	-	-	-	-	-
14625180	Großnaundorf	25 bis unter 50 Jahre	15	(66,7)	(33,3)	(66,7)	(31,3)	-
14625180	Großnaundorf	50 bis unter 65 Jahre	28	83,3	(17,9)	54,8	50,0	-
14625180	Großnaundorf	65 Jahre und älter	58	81,4	19,0	81,4	(13,8)	-
14625190	Großpostwitz/O.L.	Insgesamt	465	42,2	57,4	62,6	35,7	(1,3)
14625190	Großpostwitz/O.L.	unter 25 Jahre	26	(15,4)	85,7	69,2	(30,8)	-
14625190	Großpostwitz/O.L.	25 bis unter 50 Jahre	100	25,0	75,0	68,0	29,0	(3,0)
14625190	Großpostwitz/O.L.	50 bis unter 65 Jahre	121	41,3	57,9	57,0	40,5	(3,3)
14625190	Großpostwitz/O.L.	65 Jahre und älter	216	54,6	46,8	62,0	37,0	(1,4)
14625200	Großröhrsdorf, Stadt	Insgesamt	1.631	37,6	62,2	54,9	42,9	2,1
14625200	Großröhrsdorf, Stadt	unter 25 Jahre	87	11,5	88,5	54,0	40,2	(3,4)
14625200	Großröhrsdorf, Stadt	25 bis unter 50 Jahre	414	27,8	72,2	57,7	38,6	3,4
14625200	Großröhrsdorf, Stadt	50 bis unter 65 Jahre	429	36,8	62,5	54,5	42,7	(1,9)
14625200	Großröhrsdorf, Stadt	65 Jahre und älter	699	47,4	53,2	52,5	46,2	(1,3)

AGS	Kreisfreie Stadt Gemeinde Landkreis Land	Merkmal	Wohnfläche je Wohnung und Haushalt in m ²	Zahl der Räume je Wohnung und Haushalt	Wohneigen- tumsquote in %	Durchschnittliche monatliche Nettokaltmiete je m ² in EUR
14625030	Bernsdorf, Stadt	Insgesamt	69,2	3,7	42,6	5,20
14625030	Bernsdorf, Stadt	unter 25 Jahre	58,0	3,3	30,4	4,74
14625030	Bernsdorf, Stadt	25 bis unter 50 Jahre	62,9	3,4	29,1	4,86
14625030	Bernsdorf, Stadt	50 bis unter 65 Jahre	70,5	3,8	44,5	4,80
14625030	Bernsdorf, Stadt	65 Jahre und älter	72,1	3,8	48,4	5,79
14625040	Bischofswerda, Stadt	Insgesamt	61,4	3,2	19,2	5,40
14625040	Bischofswerda, Stadt	unter 25 Jahre	53,2	2,7	(3,4)	5,59
14625040	Bischofswerda, Stadt	25 bis unter 50 Jahre	57,0	2,9	14,8	5,53
14625040	Bischofswerda, Stadt	50 bis unter 65 Jahre	61,5	3,2	20,1	5,41
14625040	Bischofswerda, Stadt	65 Jahre und älter	64,6	3,4	23,3	5,28
14625060	Burkau	Insgesamt	84,5	4,3	61,8	4,61
14625060	Burkau	unter 25 Jahre	84,5	4,3	(100,0)	-
14625060	Burkau	25 bis unter 50 Jahre	86,2	4,0	55,0	4,32
14625060	Burkau	50 bis unter 65 Jahre	88,1	4,3	68,6	4,75
14625060	Burkau	65 Jahre und älter	82,4	4,4	64,4	4,82
14625080	Crostitzwitz	Insgesamt	110,1	5,4	81,0	4,61
14625080	Crostitzwitz	unter 25 Jahre	139,3	7,8	(100,0)	-
14625080	Crostitzwitz	25 bis unter 50 Jahre	137,5	5,6	(71,4)	3,98
14625080	Crostitzwitz	50 bis unter 65 Jahre	99,9	5,5	84,0	-
14625080	Crostitzwitz	65 Jahre und älter	105,9	5,2	83,8	5,96
14625090	Cunewalde	Insgesamt	70,0	3,7	38,6	4,21
14625090	Cunewalde	unter 25 Jahre	57,8	3,1	(15,9)	4,17
14625090	Cunewalde	25 bis unter 50 Jahre	64,4	3,3	23,5	4,25
14625090	Cunewalde	50 bis unter 65 Jahre	71,3	3,7	36,5	4,19
14625090	Cunewalde	65 Jahre und älter	72,8	4,0	47,0	4,17
14625100	Demitz-Thumitz	Insgesamt	69,7	3,8	31,0	4,70
14625100	Demitz-Thumitz	unter 25 Jahre	60,0	3,5	(17,6)	4,96
14625100	Demitz-Thumitz	25 bis unter 50 Jahre	65,7	3,5	18,3	4,81
14625100	Demitz-Thumitz	50 bis unter 65 Jahre	68,6	3,8	29,1	4,74
14625100	Demitz-Thumitz	65 Jahre und älter	73,2	4,1	40,6	4,51
14625110	Doberschau-Gaußig	Insgesamt	71,8	3,8	42,4	5,10
14625110	Doberschau-Gaußig	unter 25 Jahre	63,5	3,2	(28,0)	4,59
14625110	Doberschau-Gaußig	25 bis unter 50 Jahre	66,7	3,4	18,0	5,23
14625110	Doberschau-Gaußig	50 bis unter 65 Jahre	71,9	3,8	44,8	5,02
14625110	Doberschau-Gaußig	65 Jahre und älter	75,2	4,1	53,4	5,13
14625120	Elsterheide	Insgesamt	94,9	4,4	63,1	5,23
14625120	Elsterheide	unter 25 Jahre	71,8	3,3	(40,0)	4,83
14625120	Elsterheide	25 bis unter 50 Jahre	87,8	4,2	50,0	5,68
14625120	Elsterheide	50 bis unter 65 Jahre	103,0	4,6	70,3	5,08
14625120	Elsterheide	65 Jahre und älter	94,6	4,5	69,0	4,93
14625130	Elstra, Stadt	Insgesamt	74,2	3,9	45,0	4,81
14625130	Elstra, Stadt	unter 25 Jahre	60,9	3,1	(37,5)	5,19
14625130	Elstra, Stadt	25 bis unter 50 Jahre	81,2	3,9	36,4	5,03
14625130	Elstra, Stadt	50 bis unter 65 Jahre	75,8	4,0	48,7	4,65
14625130	Elstra, Stadt	65 Jahre und älter	71,4	4,0	44,3	4,78
14625140	Frankenthal	Insgesamt	77,5	4,1	63,0	4,84
14625140	Frankenthal	unter 25 Jahre	-	-	-	-
14625140	Frankenthal	25 bis unter 50 Jahre	75,2	3,9	(20,8)	4,99
14625140	Frankenthal	50 bis unter 65 Jahre	77,6	4,1	70,4	4,98
14625140	Frankenthal	65 Jahre und älter	78,4	4,3	68,3	4,37
14625150	Göda	Insgesamt	81,8	4,1	55,5	4,86
14625150	Göda	unter 25 Jahre	80,2	3,3	(33,3)	4,93
14625150	Göda	25 bis unter 50 Jahre	75,6	3,7	32,1	5,02
14625150	Göda	50 bis unter 65 Jahre	86,4	4,2	63,4	5,02
14625150	Göda	65 Jahre und älter	82,2	4,3	60,4	4,63
14625160	Großdubrau	Insgesamt	74,3	3,8	45,7	4,78
14625160	Großdubrau	unter 25 Jahre	55,7	3,0	(21,1)	4,54
14625160	Großdubrau	25 bis unter 50 Jahre	68,0	3,3	31,4	4,76
14625160	Großdubrau	50 bis unter 65 Jahre	81,2	4,0	53,3	4,76
14625160	Großdubrau	65 Jahre und älter	74,9	3,9	51,3	4,83
14625170	Großharthau	Insgesamt	79,0	4,0	52,4	5,04
14625170	Großharthau	unter 25 Jahre	70,2	3,3	-	5,35
14625170	Großharthau	25 bis unter 50 Jahre	75,5	3,7	36,6	5,14
14625170	Großharthau	50 bis unter 65 Jahre	79,5	3,9	53,3	5,15
14625170	Großharthau	65 Jahre und älter	81,4	4,4	67,7	4,57
14625180	Großnaundorf	Insgesamt	92,2	4,3	68,3	5,04
14625180	Großnaundorf	unter 25 Jahre	-	-	-	-
14625180	Großnaundorf	25 bis unter 50 Jahre	88,7	3,8	(52,9)	6,29
14625180	Großnaundorf	50 bis unter 65 Jahre	86,6	4,3	76,9	4,05
14625180	Großnaundorf	65 Jahre und älter	97,9	4,5	63,8	4,28
14625190	Großpostwitz/O.L.	Insgesamt	72,4	3,6	38,5	4,94
14625190	Großpostwitz/O.L.	unter 25 Jahre	51,1	2,4	(11,5)	5,01
14625190	Großpostwitz/O.L.	25 bis unter 50 Jahre	68,1	3,4	21,0	5,14
14625190	Großpostwitz/O.L.	50 bis unter 65 Jahre	72,2	3,5	37,2	5,03
14625190	Großpostwitz/O.L.	65 Jahre und älter	76,9	3,9	51,4	4,69
14625200	Großröhrsdorf, Stadt	Insgesamt	69,4	3,6	31,2	5,27
14625200	Großröhrsdorf, Stadt	unter 25 Jahre	52,6	2,7	(6,9)	5,86
14625200	Großröhrsdorf, Stadt	25 bis unter 50 Jahre	64,8	3,3	19,8	5,47
14625200	Großröhrsdorf, Stadt	50 bis unter 65 Jahre	71,3	3,6	36,1	5,14
14625200	Großröhrsdorf, Stadt	65 Jahre und älter	72,9	3,7	37,2	5,09

AGS	Kreisfreie Stadt Gemeinde Landkreis Land	Merkmal	Haushalte	Haushalte in Gebäuden mit 1 und 2 Wohnungen in %	Haushalte in Gebäuden mit 3 und mehr Wohnungen in %	Haushalte in Gebäuden mit Baujahr bis 1949 in %	Haushalte in Gebäuden mit Baujahr von 1950 bis 2009 in %	Haushalte in Gebäuden mit Baujahr 2010 und später in %
14625220	Haselbachtal	Insgesamt	477	65,2	35,2	50,7	48,6	(0,8)
14625220	Haselbachtal	unter 25 Jahre	9	(42,9)	(57,1)	(57,1)	(42,9)	-
14625220	Haselbachtal	25 bis unter 50 Jahre	90	55,6	47,8	50,0	52,2	-
14625220	Haselbachtal	50 bis unter 65 Jahre	126	66,7	31,0	50,0	46,0	(3,2)
14625220	Haselbachtal	65 Jahre und älter	249	69,1	32,1	52,2	49,0	-
14625230	Hochkirch	Insgesamt	282	75,2	25,5	56,4	41,1	3,5
14625230	Hochkirch	unter 25 Jahre	5	(33,3)	(66,7)	(33,3)	(44,4)	-
14625230	Hochkirch	25 bis unter 50 Jahre	62	66,1	30,6	66,1	29,0	-
14625230	Hochkirch	50 bis unter 65 Jahre	72	63,9	30,6	62,5	31,9	-
14625230	Hochkirch	65 Jahre und älter	145	82,8	15,2	50,3	46,9	(2,1)
14625240	Hoyerswerda, Stadt	Insgesamt	9.221	9,1	90,9	8,9	89,5	1,6
14625240	Hoyerswerda, Stadt	unter 25 Jahre	417	3,4	96,2	13,2	85,6	(0,7)
14625240	Hoyerswerda, Stadt	25 bis unter 50 Jahre	1.953	6,0	93,9	10,7	88,2	1,5
14625240	Hoyerswerda, Stadt	50 bis unter 65 Jahre	2.571	9,7	90,3	9,5	89,0	1,5
14625240	Hoyerswerda, Stadt	65 Jahre und älter	4.282	10,7	89,3	7,3	90,8	1,8
14625250	Kamenz, Stadt	Insgesamt	3.574	20,8	79,3	37,4	60,9	1,7
14625250	Kamenz, Stadt	unter 25 Jahre	210	6,2	92,4	45,2	52,4	(2,4)
14625250	Kamenz, Stadt	25 bis unter 50 Jahre	978	12,4	87,5	41,8	55,5	2,7
14625250	Kamenz, Stadt	50 bis unter 65 Jahre	972	23,0	77,2	38,1	59,9	1,7
14625250	Kamenz, Stadt	65 Jahre und älter	1.416	27,0	73,1	32,9	66,2	0,7
14625270	Königsbrück, Stadt	Insgesamt	1.007	29,4	70,9	43,3	52,3	4,4
14625270	Königsbrück, Stadt	unter 25 Jahre	60	(6,7)	93,4	33,3	68,3	-
14625270	Königsbrück, Stadt	25 bis unter 50 Jahre	264	16,7	82,2	41,7	55,7	4,2
14625270	Königsbrück, Stadt	50 bis unter 65 Jahre	263	32,7	66,9	43,3	50,6	6,5
14625270	Königsbrück, Stadt	65 Jahre und älter	418	38,0	61,0	45,9	49,8	4,5
14625280	Königswartha	Insgesamt	586	36,0	64,5	25,8	73,2	-
14625280	Königswartha	unter 25 Jahre	28	(14,3)	86,7	(14,3)	86,7	-
14625280	Königswartha	25 bis unter 50 Jahre	149	21,5	79,9	14,1	84,6	(2,0)
14625280	Königswartha	50 bis unter 65 Jahre	153	34,0	64,7	23,5	75,8	-
14625280	Königswartha	65 Jahre und älter	253	47,4	51,4	35,2	64,0	(1,2)
14625290	Kubschütz	Insgesamt	336	70,2	28,6	49,1	46,1	3,9
14625290	Kubschütz	unter 25 Jahre	13	(40,0)	(60,0)	(64,3)	(35,7)	-
14625290	Kubschütz	25 bis unter 50 Jahre	79	51,9	49,4	46,8	46,8	(7,6)
14625290	Kubschütz	50 bis unter 65 Jahre	98	75,5	21,4	42,9	51,0	(8,2)
14625290	Kubschütz	65 Jahre und älter	142	84,5	17,6	57,0	43,7	-
14625300	Laußnitz	Insgesamt	249	73,1	27,7	59,8	38,6	(2,0)
14625300	Laußnitz	unter 25 Jahre	11	(76,9)	(23,1)	(62,5)	(37,5)	-
14625300	Laußnitz	25 bis unter 50 Jahre	52	57,7	51,9	69,2	38,5	(5,8)
14625300	Laußnitz	50 bis unter 65 Jahre	69	76,8	27,5	59,4	37,7	(4,3)
14625300	Laußnitz	65 Jahre und älter	118	78,8	18,6	57,6	40,7	-
14625310	Lauta, Stadt	Insgesamt	1.906	35,6	64,4	46,0	51,8	2,3
14625310	Lauta, Stadt	unter 25 Jahre	72	19,4	76,4	47,2	51,4	-
14625310	Lauta, Stadt	25 bis unter 50 Jahre	389	26,7	73,3	47,3	51,7	(1,0)
14625310	Lauta, Stadt	50 bis unter 65 Jahre	576	32,6	67,0	43,1	55,0	1,9
14625310	Lauta, Stadt	65 Jahre und älter	870	42,5	57,7	47,0	49,4	3,7
14625320	Lichtenberg	Insgesamt	213	64,8	33,8	54,5	43,7	(1,9)
14625320	Lichtenberg	unter 25 Jahre	9	(62,5)	(37,5)	(42,9)	(42,9)	-
14625320	Lichtenberg	25 bis unter 50 Jahre	46	39,1	56,5	45,7	41,3	-
14625320	Lichtenberg	50 bis unter 65 Jahre	55	63,6	32,7	47,3	47,3	-
14625320	Lichtenberg	65 Jahre und älter	108	75,9	22,2	59,3	37,0	(2,8)
14625330	Lohsa	Insgesamt	766	54,3	46,1	27,3	71,3	2,2
14625330	Lohsa	unter 25 Jahre	29	(17,2)	81,5	(13,8)	85,7	-
14625330	Lohsa	25 bis unter 50 Jahre	130	36,2	60,8	23,1	67,7	(5,4)
14625330	Lohsa	50 bis unter 65 Jahre	211	56,4	45,0	25,1	74,4	(2,4)
14625330	Lohsa	65 Jahre und älter	399	60,2	39,8	29,8	68,9	(1,0)
14625340	Malschwitz	Insgesamt	614	70,4	30,1	50,7	47,4	2,1
14625340	Malschwitz	unter 25 Jahre	19	(26,3)	72,2	(42,1)	(57,9)	-
14625340	Malschwitz	25 bis unter 50 Jahre	118	49,2	50,0	43,2	53,4	(4,2)
14625340	Malschwitz	50 bis unter 65 Jahre	174	68,4	32,8	47,7	48,9	(2,3)
14625340	Malschwitz	65 Jahre und älter	304	82,6	17,8	56,3	43,1	(1,0)
14625350	Nebelschütz	Insgesamt	103	65,0	32,0	47,6	51,5	-
14625350	Nebelschütz	unter 25 Jahre	4	(37,5)	(62,5)	(100,0)	-	-
14625350	Nebelschütz	25 bis unter 50 Jahre	23	50,0	50,0	59,1	(43,5)	-
14625350	Nebelschütz	50 bis unter 65 Jahre	32	75,9	(21,9)	46,9	46,9	(9,4)
14625350	Nebelschütz	65 Jahre und älter	42	81,8	(19,0)	40,5	64,3	-
14625360	Neschwitz	Insgesamt	348	70,4	30,5	42,0	55,5	4,3
14625360	Neschwitz	unter 25 Jahre	19	(55,6)	(44,4)	(33,3)	(61,1)	(15,8)
14625360	Neschwitz	25 bis unter 50 Jahre	57	59,6	35,1	36,8	50,9	(15,8)
14625360	Neschwitz	50 bis unter 65 Jahre	93	79,6	19,4	37,6	61,3	(3,2)
14625360	Neschwitz	65 Jahre und älter	182	69,2	31,9	46,7	53,8	(2,2)
14625370	Neukirch	Insgesamt	220	72,3	28,6	48,2	48,6	(2,7)
14625370	Neukirch	unter 25 Jahre	10	-	(100,0)	(30,0)	(70,0)	-
14625370	Neukirch	25 bis unter 50 Jahre	45	53,3	48,9	28,9	66,7	(8,9)
14625370	Neukirch	50 bis unter 65 Jahre	70	74,3	21,4	44,3	51,4	(4,3)
14625370	Neukirch	65 Jahre und älter	98	80,6	15,3	64,3	32,7	(3,1)
14625380	Neukirch/Lausitz	Insgesamt	856	46,1	54,3	44,7	54,1	1,4
14625380	Neukirch/Lausitz	unter 25 Jahre	41	(17,1)	83,3	39,0	65,9	-
14625380	Neukirch/Lausitz	25 bis unter 50 Jahre	171	32,7	65,5	42,1	58,5	(1,8)
14625380	Neukirch/Lausitz	50 bis unter 65 Jahre	239	42,3	59,0	37,7	61,9	(2,1)
14625380	Neukirch/Lausitz	65 Jahre und älter	403	56,1	43,2	51,6	46,4	(1,7)

AGS	Kreisfreie Stadt Gemeinde Landkreis Land	Merkmal	Wohnfläche je Wohnung und Haushalt in m ²	Zahl der Räume je Wohnung und Haushalt	Wohneigen- tumsquote in %	Durchschnittliche monatliche Nettokaltmiete je m ² in EUR
14625220	Haselbachtal	Insgesamt	78,7	4,1	51,7	5,13
14625220	Haselbachtal	unter 25 Jahre	77,9	3,9	-	5,33
14625220	Haselbachtal	25 bis unter 50 Jahre	75,9	3,7	37,5	5,03
14625220	Haselbachtal	50 bis unter 65 Jahre	84,1	4,4	65,9	5,15
14625220	Haselbachtal	65 Jahre und älter	77,0	4,1	52,2	5,11
14625230	Hochkirch	Insgesamt	93,0	4,6	62,8	4,38
14625230	Hochkirch	unter 25 Jahre	71,2	3,6	-	4,88
14625230	Hochkirch	25 bis unter 50 Jahre	91,8	4,4	56,5	4,42
14625230	Hochkirch	50 bis unter 65 Jahre	88,1	4,1	52,8	4,40
14625230	Hochkirch	65 Jahre und älter	96,9	4,9	70,3	4,26
14625240	Hoyerswerda, Stadt	Insgesamt	60,0	3,4	9,7	4,85
14625240	Hoyerswerda, Stadt	unter 25 Jahre	50,9	2,9	4,6	5,15
14625240	Hoyerswerda, Stadt	25 bis unter 50 Jahre	56,5	3,2	5,4	4,90
14625240	Hoyerswerda, Stadt	50 bis unter 65 Jahre	60,3	3,4	11,1	4,74
14625240	Hoyerswerda, Stadt	65 Jahre und älter	62,3	3,5	11,3	4,86
14625250	Kamenz, Stadt	Insgesamt	64,6	3,2	20,0	5,38
14625250	Kamenz, Stadt	unter 25 Jahre	57,3	2,8	7,6	5,79
14625250	Kamenz, Stadt	25 bis unter 50 Jahre	59,1	2,9	11,4	5,53
14625250	Kamenz, Stadt	50 bis unter 65 Jahre	66,4	3,3	22,5	5,29
14625250	Kamenz, Stadt	65 Jahre und älter	68,2	3,5	25,8	5,23
14625270	Königsbrück, Stadt	Insgesamt	67,3	3,3	28,8	5,35
14625270	Königsbrück, Stadt	unter 25 Jahre	55,9	2,7	(5,0)	5,44
14625270	Königsbrück, Stadt	25 bis unter 50 Jahre	60,8	3,0	15,2	5,37
14625270	Königsbrück, Stadt	50 bis unter 65 Jahre	70,5	3,3	33,1	5,24
14625270	Königsbrück, Stadt	65 Jahre und älter	71,0	3,6	37,6	5,40
14625280	Königswartha	Insgesamt	71,9	3,6	31,7	3,92
14625280	Königswartha	unter 25 Jahre	56,3	3,1	(28,6)	4,16
14625280	Königswartha	25 bis unter 50 Jahre	62,8	3,1	16,1	3,96
14625280	Königswartha	50 bis unter 65 Jahre	75,5	3,7	32,0	3,83
14625280	Königswartha	65 Jahre und älter	76,9	3,9	42,6	3,89
14625290	Kubschütz	Insgesamt	90,5	4,3	57,1	4,51
14625290	Kubschütz	unter 25 Jahre	53,6	2,7	-	4,53
14625290	Kubschütz	25 bis unter 50 Jahre	80,0	3,7	31,6	4,63
14625290	Kubschütz	50 bis unter 65 Jahre	96,9	4,6	65,3	4,63
14625290	Kubschütz	65 Jahre und älter	95,8	4,6	69,7	4,36
14625300	Laußnitz	Insgesamt	84,2	4,2	59,4	4,81
14625300	Laußnitz	unter 25 Jahre	100,6	4,5	(100,0)	-
14625300	Laußnitz	25 bis unter 50 Jahre	74,7	3,5	48,1	4,90
14625300	Laußnitz	50 bis unter 65 Jahre	85,8	4,4	72,5	4,81
14625300	Laußnitz	65 Jahre und älter	86,3	4,5	57,6	4,65
14625310	Lauta, Stadt	Insgesamt	66,4	3,4	28,6	5,29
14625310	Lauta, Stadt	unter 25 Jahre	64,3	3,1	13,9	5,19
14625310	Lauta, Stadt	25 bis unter 50 Jahre	62,1	3,3	17,5	5,02
14625310	Lauta, Stadt	50 bis unter 65 Jahre	68,6	3,4	26,7	4,96
14625310	Lauta, Stadt	65 Jahre und älter	67,1	3,6	35,5	5,70
14625320	Lichtenberg	Insgesamt	79,6	3,8	48,8	5,41
14625320	Lichtenberg	unter 25 Jahre	66,6	3,3	(42,9)	5,66
14625320	Lichtenberg	25 bis unter 50 Jahre	69,9	3,2	30,4	5,54
14625320	Lichtenberg	50 bis unter 65 Jahre	83,5	3,8	50,9	5,57
14625320	Lichtenberg	65 Jahre und älter	83,3	4,0	61,1	5,15
14625330	Lohsa	Insgesamt	78,1	3,9	63,3	5,05
14625330	Lohsa	unter 25 Jahre	61,8	3,3	(27,6)	5,24
14625330	Lohsa	25 bis unter 50 Jahre	71,2	3,4	52,3	4,94
14625330	Lohsa	50 bis unter 65 Jahre	79,8	3,9	68,2	5,18
14625330	Lohsa	65 Jahre und älter	80,5	4,2	67,2	4,97
14625340	Malschwitz	Insgesamt	82,7	4,3	58,5	4,25
14625340	Malschwitz	unter 25 Jahre	64,0	3,3	(43,5)	4,81
14625340	Malschwitz	25 bis unter 50 Jahre	79,8	4,0	35,6	4,50
14625340	Malschwitz	50 bis unter 65 Jahre	86,0	4,3	62,6	4,20
14625340	Malschwitz	65 Jahre und älter	82,9	4,5	66,4	3,96
14625350	Nebelschütz	Insgesamt	93,2	4,9	59,2	4,76
14625350	Nebelschütz	unter 25 Jahre	71,5	4,3	(37,5)	5,31
14625350	Nebelschütz	25 bis unter 50 Jahre	92,1	4,4	(34,8)	4,64
14625350	Nebelschütz	50 bis unter 65 Jahre	91,1	4,8	66,7	5,12
14625350	Nebelschütz	65 Jahre und älter	96,4	5,2	75,6	4,09
14625360	Neschwitz	Insgesamt	85,8	4,1	60,1	4,30
14625360	Neschwitz	unter 25 Jahre	83,6	3,2	(44,4)	3,72
14625360	Neschwitz	25 bis unter 50 Jahre	91,0	4,0	56,1	4,72
14625360	Neschwitz	50 bis unter 65 Jahre	91,3	4,4	74,2	3,92
14625360	Neschwitz	65 Jahre und älter	81,4	4,1	54,9	4,31
14625370	Neukirch	Insgesamt	84,1	4,2	58,2	4,72
14625370	Neukirch	unter 25 Jahre	60,8	3,6	-	5,51
14625370	Neukirch	25 bis unter 50 Jahre	81,4	3,9	44,4	4,57
14625370	Neukirch	50 bis unter 65 Jahre	91,0	4,4	70,0	4,97
14625370	Neukirch	65 Jahre und älter	83,0	4,4	56,1	4,39
14625380	Neukirch/Lausitz	Insgesamt	73,9	3,8	37,6	4,98
14625380	Neukirch/Lausitz	unter 25 Jahre	58,7	3,0	(9,8)	5,33
14625380	Neukirch/Lausitz	25 bis unter 50 Jahre	67,8	3,4	24,6	5,11
14625380	Neukirch/Lausitz	50 bis unter 65 Jahre	76,6	3,8	36,4	5,01
14625380	Neukirch/Lausitz	65 Jahre und älter	76,4	4,0	46,7	4,79

AGS	Kreisfreie Stadt Gemeinde Landkreis Land	Merkmal	Haushalte	Haushalte in Gebäuden mit 1 und 2 Wohnungen in %	Haushalte in Gebäuden mit 3 und mehr Wohnungen in %	Haushalte in Gebäuden mit Baujahr bis 1949 in %	Haushalte in Gebäuden mit Baujahr von 1950 bis 2009 in %	Haushalte in Gebäuden mit Baujahr 2010 und später in %
14625390	Obergurig	Insgesamt	251	71,3	29,1	57,0	37,8	5,2
14625390	Obergurig	unter 25 Jahre	3	(50,0)	(50,0)	(100,0)	-	-
14625390	Obergurig	25 bis unter 50 Jahre	35	42,9	51,4	57,1	40,0	-
14625390	Obergurig	50 bis unter 65 Jahre	86	77,9	20,9	55,8	38,4	(5,8)
14625390	Obergurig	65 Jahre und älter	129	72,1	27,1	55,8	38,8	(5,4)
14625410	Ohorn	Insgesamt	249	58,6	39,8	59,4	39,0	(3,2)
14625410	Ohorn	unter 25 Jahre	5	-	(100,0)	-	-	(42,9)
14625410	Ohorn	25 bis unter 50 Jahre	45	55,6	53,3	68,9	31,1	(6,7)
14625410	Ohorn	50 bis unter 65 Jahre	70	58,6	45,7	64,3	32,9	(4,3)
14625410	Ohorn	65 Jahre und älter	125	65,6	33,6	56,8	43,2	-
14625420	Oßling	Insgesamt	244	60,2	38,9	53,7	43,4	(2,9)
14625420	Oßling	unter 25 Jahre	11	(25,0)	(75,0)	(50,0)	(50,0)	-
14625420	Oßling	25 bis unter 50 Jahre	50	60,0	46,0	60,0	30,0	(6,0)
14625420	Oßling	50 bis unter 65 Jahre	71	52,1	46,5	50,7	45,1	(4,2)
14625420	Oßling	65 Jahre und älter	112	70,5	27,7	54,5	42,9	(2,7)
14625430	Ottendorf-Okrilla	Insgesamt	1.483	45,2	54,7	35,5	61,0	3,6
14625430	Ottendorf-Okrilla	unter 25 Jahre	70	20,0	82,9	27,1	71,4	(4,3)
14625430	Ottendorf-Okrilla	25 bis unter 50 Jahre	358	30,7	69,8	32,1	62,8	5,0
14625430	Ottendorf-Okrilla	50 bis unter 65 Jahre	395	44,1	55,9	32,9	63,8	2,5
14625430	Ottendorf-Okrilla	65 Jahre und älter	657	57,4	43,2	39,9	57,2	3,3
14625440	Panschwitz-Kuckau	Insgesamt	219	52,1	48,4	40,6	56,2	(1,8)
14625440	Panschwitz-Kuckau	unter 25 Jahre	7	-	(100,0)	(33,3)	(66,7)	-
14625440	Panschwitz-Kuckau	25 bis unter 50 Jahre	51	27,5	76,5	33,3	72,5	-
14625440	Panschwitz-Kuckau	50 bis unter 65 Jahre	62	56,5	45,2	37,1	59,7	-
14625440	Panschwitz-Kuckau	65 Jahre und älter	96	64,6	33,3	49,0	51,0	(3,1)
14625450	Pulsnitz, Stadt	Insgesamt	1.541	33,7	66,6	49,1	49,9	1,0
14625450	Pulsnitz, Stadt	unter 25 Jahre	110	21,8	77,3	54,5	44,5	-
14625450	Pulsnitz, Stadt	25 bis unter 50 Jahre	392	22,2	78,3	47,4	50,8	(1,3)
14625450	Pulsnitz, Stadt	50 bis unter 65 Jahre	360	35,6	65,3	49,7	49,4	(1,1)
14625450	Pulsnitz, Stadt	65 Jahre und älter	681	41,9	57,9	49,2	50,2	-
14625460	Puschwitz	Insgesamt	136	49,3	51,5	22,8	75,7	(2,2)
14625460	Puschwitz	unter 25 Jahre	4	(100,0)	-	-	(100,0)	-
14625460	Puschwitz	25 bis unter 50 Jahre	38	42,1	55,3	(21,1)	70,0	(7,9)
14625460	Puschwitz	50 bis unter 65 Jahre	37	37,8	51,4	(16,2)	82,9	-
14625460	Puschwitz	65 Jahre und älter	58	53,4	44,8	22,4	74,1	(5,2)
14625470	Räckelwitz	Insgesamt	74	77,0	25,7	40,5	52,7	(5,4)
14625470	Räckelwitz	unter 25 Jahre	-	-	-	-	-	-
14625470	Räckelwitz	25 bis unter 50 Jahre	14	(71,4)	(28,6)	(54,5)	(37,5)	(18,8)
14625470	Räckelwitz	50 bis unter 65 Jahre	13	(68,8)	(31,3)	(31,3)	(68,8)	-
14625470	Räckelwitz	65 Jahre und älter	42	80,0	(21,4)	38,1	50,0	(9,5)
14625480	Radeberg, Stadt	Insgesamt	4.163	15,5	84,4	34,5	62,7	2,8
14625480	Radeberg, Stadt	unter 25 Jahre	293	6,1	94,9	39,2	59,0	(2,7)
14625480	Radeberg, Stadt	25 bis unter 50 Jahre	1.171	8,4	91,4	37,7	57,7	4,0
14625480	Radeberg, Stadt	50 bis unter 65 Jahre	1.099	17,6	82,5	35,7	62,2	2,4
14625480	Radeberg, Stadt	65 Jahre und älter	1.602	21,2	78,8	30,3	67,4	2,3
14625490	Radibor	Insgesamt	313	78,3	22,0	48,2	49,5	(2,6)
14625490	Radibor	unter 25 Jahre	7	(60,0)	(40,0)	(27,3)	(72,7)	-
14625490	Radibor	25 bis unter 50 Jahre	45	62,2	33,3	42,2	44,4	(13,3)
14625490	Radibor	50 bis unter 65 Jahre	94	71,3	27,7	48,9	50,0	-
14625490	Radibor	65 Jahre und älter	166	85,5	13,9	51,2	48,2	-
14625500	Ralbitz-Rosenthal	Insgesamt	132	86,4	12,1	41,7	50,0	10,6
14625500	Ralbitz-Rosenthal	unter 25 Jahre	5	-	(100,0)	(100,0)	-	-
14625500	Ralbitz-Rosenthal	25 bis unter 50 Jahre	24	72,4	(33,3)	50,0	(37,5)	(33,3)
14625500	Ralbitz-Rosenthal	50 bis unter 65 Jahre	34	86,5	(14,7)	35,3	61,8	-
14625500	Ralbitz-Rosenthal	65 Jahre und älter	66	95,5	(4,5)	42,4	56,1	-
14625510	Rammenau	Insgesamt	152	74,3	27,0	60,5	36,2	(3,3)
14625510	Rammenau	unter 25 Jahre	4	-	(100,0)	-	(100,0)	(50,0)
14625510	Rammenau	25 bis unter 50 Jahre	32	50,0	59,4	61,3	37,5	-
14625510	Rammenau	50 bis unter 65 Jahre	40	89,2	(10,0)	62,5	45,0	-
14625510	Rammenau	65 Jahre und älter	79	81,0	19,0	65,8	32,9	(3,8)
14625525	Schirgiswalde-Kirschau, Stadt	Insgesamt	923	52,0	47,7	66,6	32,4	1,4
14625525	Schirgiswalde-Kirschau, Stadt	unter 25 Jahre	26	(11,5)	87,0	55,6	46,2	-
14625525	Schirgiswalde-Kirschau, Stadt	25 bis unter 50 Jahre	211	33,6	64,9	60,7	37,4	(1,9)
14625525	Schirgiswalde-Kirschau, Stadt	50 bis unter 65 Jahre	238	56,3	44,1	68,1	31,5	-
14625525	Schirgiswalde-Kirschau, Stadt	65 Jahre und älter	450	61,1	39,1	69,1	29,8	(0,9)
14625530	Schmölln-Putzkau	Insgesamt	424	69,3	31,1	59,7	39,2	(1,7)
14625530	Schmölln-Putzkau	unter 25 Jahre	14	(63,6)	(36,4)	(54,5)	(45,5)	-
14625530	Schmölln-Putzkau	25 bis unter 50 Jahre	88	56,8	44,3	60,2	34,1	(5,7)
14625530	Schmölln-Putzkau	50 bis unter 65 Jahre	111	73,0	28,8	58,6	43,2	-
14625530	Schmölln-Putzkau	65 Jahre und älter	211	73,5	25,6	59,7	39,8	(1,4)
14625550	Schwepnitz	Insgesamt	391	52,9	46,0	38,1	58,8	2,6
14625550	Schwepnitz	unter 25 Jahre	23	(21,7)	80,0	(39,1)	64,0	-
14625550	Schwepnitz	25 bis unter 50 Jahre	82	39,0	65,9	36,6	59,8	(3,7)
14625550	Schwepnitz	50 bis unter 65 Jahre	116	55,2	48,3	37,9	65,5	-
14625550	Schwepnitz	65 Jahre und älter	166	69,9	31,9	38,6	56,6	(4,8)
14625560	Sohland a. d. Spree	Insgesamt	1.010	64,9	34,8	65,2	34,0	(0,7)
14625560	Sohland a. d. Spree	unter 25 Jahre	43	25,6	72,5	48,8	39,5	(7,0)
14625560	Sohland a. d. Spree	25 bis unter 50 Jahre	201	53,2	48,8	58,2	40,8	(1,5)
14625560	Sohland a. d. Spree	50 bis unter 65 Jahre	288	69,8	29,9	68,4	30,6	(1,0)
14625560	Sohland a. d. Spree	65 Jahre und älter	479	69,5	29,4	67,2	32,8	-

AGS	Kreisfreie Stadt Gemeinde Landkreis Land	Merkmal	Wohnfläche je Wohnung und Haushalt in m ²	Zahl der Räume je Wohnung und Haushalt	Wohneigen- tumsquote in %	Durchschnittliche monatliche Nettokaltmiete je m ² in EUR
14625390	Obergurig	Insgesamt	83,2	4,1	57,8	5,11
14625390	Obergurig	unter 25 Jahre	79,8	4,0	(100,0)	-
14625390	Obergurig	25 bis unter 50 Jahre	68,7	3,7	40,0	5,31
14625390	Obergurig	50 bis unter 65 Jahre	88,6	4,1	67,4	5,40
14625390	Obergurig	65 Jahre und älter	83,2	4,1	55,0	4,98
14625410	Ohorn	Insgesamt	80,0	4,0	49,0	5,12
14625410	Ohorn	unter 25 Jahre	71,8	3,8	-	6,12
14625410	Ohorn	25 bis unter 50 Jahre	72,9	3,6	46,7	5,37
14625410	Ohorn	50 bis unter 65 Jahre	79,6	3,8	52,9	4,90
14625410	Ohorn	65 Jahre und älter	82,9	4,2	51,2	5,06
14625420	Oßling	Insgesamt	83,8	4,3	50,8	4,82
14625420	Oßling	unter 25 Jahre	51,8	2,8	-	4,82
14625420	Oßling	25 bis unter 50 Jahre	83,3	4,1	34,0	4,98
14625420	Oßling	50 bis unter 65 Jahre	81,5	4,1	57,7	4,71
14625420	Oßling	65 Jahre und älter	89,8	4,8	62,5	4,71
14625430	Ottendorf-Okrilla	Insgesamt	71,5	3,6	37,9	5,71
14625430	Ottendorf-Okrilla	unter 25 Jahre	61,4	2,8	20,0	6,28
14625430	Ottendorf-Okrilla	25 bis unter 50 Jahre	66,1	3,3	28,6	5,85
14625430	Ottendorf-Okrilla	50 bis unter 65 Jahre	73,5	3,7	37,4	5,64
14625430	Ottendorf-Okrilla	65 Jahre und älter	74,4	3,9	45,7	5,53
14625440	Panschwitz-Kuckau	Insgesamt	78,3	4,1	47,7	4,88
14625440	Panschwitz-Kuckau	unter 25 Jahre	51,1	2,7	(42,9)	4,91
14625440	Panschwitz-Kuckau	25 bis unter 50 Jahre	66,3	3,4	25,5	4,85
14625440	Panschwitz-Kuckau	50 bis unter 65 Jahre	80,8	4,3	56,5	4,87
14625440	Panschwitz-Kuckau	65 Jahre und älter	84,9	4,5	59,4	4,86
14625450	Pulsnitz, Stadt	Insgesamt	67,4	3,4	28,8	5,67
14625450	Pulsnitz, Stadt	unter 25 Jahre	56,3	2,9	20,9	5,68
14625450	Pulsnitz, Stadt	25 bis unter 50 Jahre	63,7	3,1	15,1	5,63
14625450	Pulsnitz, Stadt	50 bis unter 65 Jahre	71,0	3,5	33,0	5,41
14625450	Pulsnitz, Stadt	65 Jahre und älter	69,3	3,5	35,8	5,88
14625460	Puschwitz	Insgesamt	75,2	3,8	48,5	4,40
14625460	Puschwitz	unter 25 Jahre	58,3	(2,7)	(100,0)	-
14625460	Puschwitz	25 bis unter 50 Jahre	79,3	3,5	39,5	4,42
14625460	Puschwitz	50 bis unter 65 Jahre	79,0	4,1	51,4	4,40
14625460	Puschwitz	65 Jahre und älter	71,2	3,7	55,2	4,37
14625470	Räckelwitz	Insgesamt	95,5	4,9	73,0	4,30
14625470	Räckelwitz	unter 25 Jahre	-	-	-	-
14625470	Räckelwitz	25 bis unter 50 Jahre	85,3	4,1	(36,4)	4,51
14625470	Räckelwitz	50 bis unter 65 Jahre	91,5	5,1	100,0	-
14625470	Räckelwitz	65 Jahre und älter	102,0	5,2	79,1	4,13
14625480	Radeberg, Stadt	Insgesamt	60,8	3,0	14,3	5,71
14625480	Radeberg, Stadt	unter 25 Jahre	51,6	2,6	6,1	6,08
14625480	Radeberg, Stadt	25 bis unter 50 Jahre	57,4	2,8	8,0	5,83
14625480	Radeberg, Stadt	50 bis unter 65 Jahre	63,4	3,1	17,5	5,65
14625480	Radeberg, Stadt	65 Jahre und älter	63,0	3,2	17,9	5,58
14625490	Radibor	Insgesamt	91,6	4,7	66,1	4,34
14625490	Radibor	unter 25 Jahre	66,0	3,6	(40,0)	5,17
14625490	Radibor	25 bis unter 50 Jahre	89,1	4,3	44,4	4,47
14625490	Radibor	50 bis unter 65 Jahre	92,5	4,7	69,1	4,31
14625490	Radibor	65 Jahre und älter	93,0	4,9	70,5	4,13
14625500	Ralbitz-Rosenthal	Insgesamt	93,4	4,9	66,7	4,34
14625500	Ralbitz-Rosenthal	unter 25 Jahre	70,7	(3,3)	(50,0)	(6,00)
14625500	Ralbitz-Rosenthal	25 bis unter 50 Jahre	70,4	3,7	54,2	4,29
14625500	Ralbitz-Rosenthal	50 bis unter 65 Jahre	110,5	5,3	80,6	4,15
14625500	Ralbitz-Rosenthal	65 Jahre und älter	95,4	5,2	71,2	3,70
14625510	Rammenau	Insgesamt	85,3	4,1	67,8	5,32
14625510	Rammenau	unter 25 Jahre	36,0	(2,3)	(57,1)	(7,20)
14625510	Rammenau	25 bis unter 50 Jahre	82,2	3,7	46,9	5,54
14625510	Rammenau	50 bis unter 65 Jahre	87,4	4,2	73,0	5,39
14625510	Rammenau	65 Jahre und älter	87,1	4,3	74,7	4,97
14625525	Schirgiswalde-Kirschau, Stadt	Insgesamt	72,0	3,7	43,0	4,74
14625525	Schirgiswalde-Kirschau, Stadt	unter 25 Jahre	58,5	2,8	(23,1)	5,13
14625525	Schirgiswalde-Kirschau, Stadt	25 bis unter 50 Jahre	63,7	3,2	25,1	5,08
14625525	Schirgiswalde-Kirschau, Stadt	50 bis unter 65 Jahre	71,5	3,7	50,2	4,78
14625525	Schirgiswalde-Kirschau, Stadt	65 Jahre und älter	77,0	4,1	49,8	4,39
14625530	Schmölln-Putzkau	Insgesamt	75,6	4,1	57,6	4,43
14625530	Schmölln-Putzkau	unter 25 Jahre	59,9	2,9	(45,5)	5,21
14625530	Schmölln-Putzkau	25 bis unter 50 Jahre	70,9	3,7	42,0	4,84
14625530	Schmölln-Putzkau	50 bis unter 65 Jahre	79,8	4,4	59,3	4,22
14625530	Schmölln-Putzkau	65 Jahre und älter	76,3	4,2	63,0	4,17
14625550	Schwepnitz	Insgesamt	75,1	4,1	45,8	4,66
14625550	Schwepnitz	unter 25 Jahre	54,2	3,1	-	5,04
14625550	Schwepnitz	25 bis unter 50 Jahre	66,5	3,6	28,0	4,79
14625550	Schwepnitz	50 bis unter 65 Jahre	77,9	4,4	53,4	4,28
14625550	Schwepnitz	65 Jahre und älter	80,4	4,2	58,4	4,68
14625560	Sohland a. d. Spree	Insgesamt	75,5	3,9	54,8	4,73
14625560	Sohland a. d. Spree	unter 25 Jahre	64,5	3,3	(14,0)	4,61
14625560	Sohland a. d. Spree	25 bis unter 50 Jahre	68,3	3,5	38,3	4,89
14625560	Sohland a. d. Spree	50 bis unter 65 Jahre	80,4	4,1	63,2	4,48
14625560	Sohland a. d. Spree	65 Jahre und älter	76,5	4,0	60,0	4,79

AGS	Kreisfreie Stadt Gemeinde Landkreis Land	Merkmal	Haushalte	Haushalte in Gebäuden mit 1 und 2 Wohnungen in %	Haushalte in Gebäuden mit 3 und mehr Wohnungen in %	Haushalte in Gebäuden mit Baujahr bis 1949 in %	Haushalte in Gebäuden mit Baujahr von 1950 bis 2009 in %	Haushalte in Gebäuden mit Baujahr 2010 und später in %
14625570	Spreetal	Insgesamt	261	68,6	30,3	47,5	50,6	(2,3)
14625570	Spreetal	unter 25 Jahre	11	(46,7)	(53,3)	(38,5)	(57,1)	(23,1)
14625570	Spreetal	25 bis unter 50 Jahre	35	67,6	34,3	57,1	42,9	-
14625570	Spreetal	50 bis unter 65 Jahre	70	72,9	22,9	50,0	45,7	-
14625570	Spreetal	65 Jahre und älter	142	74,6	28,2	45,1	56,3	(2,1)
14625580	Steina	Insgesamt	152	88,2	11,2	73,7	25,0	(2,0)
14625580	Steina	unter 25 Jahre	10	(66,7)	(33,3)	(66,7)	(33,3)	-
14625580	Steina	25 bis unter 50 Jahre	27	76,9	(22,2)	73,1	(22,2)	(11,1)
14625580	Steina	50 bis unter 65 Jahre	47	93,6	(6,4)	70,2	38,3	-
14625580	Steina	65 Jahre und älter	70	87,7	(12,9)	81,4	17,1	-
14625590	Steinigtwolmsdorf	Insgesamt	472	76,1	22,9	64,8	26,7	7,2
14625590	Steinigtwolmsdorf	unter 25 Jahre	19	(47,4)	(52,6)	(52,9)	(31,6)	(21,1)
14625590	Steinigtwolmsdorf	25 bis unter 50 Jahre	89	56,2	41,6	66,3	16,9	18,0
14625590	Steinigtwolmsdorf	50 bis unter 65 Jahre	137	83,2	18,2	65,0	31,4	(3,6)
14625590	Steinigtwolmsdorf	65 Jahre und älter	222	83,8	15,8	67,6	28,8	(3,6)
14625600	Wachau	Insgesamt	608	51,2	49,2	44,7	53,6	(1,5)
14625600	Wachau	unter 25 Jahre	24	(33,3)	70,4	(41,7)	53,8	-
14625600	Wachau	25 bis unter 50 Jahre	170	26,5	72,9	29,4	65,9	(1,8)
14625600	Wachau	50 bis unter 65 Jahre	186	49,5	48,9	39,2	59,1	-
14625600	Wachau	65 Jahre und älter	231	71,0	27,7	60,2	38,5	(1,7)
14625610	Weißenberg, Stadt	Insgesamt	392	65,1	35,5	53,3	45,7	(1,8)
14625610	Weißenberg, Stadt	unter 25 Jahre	10	-	(100,0)	(33,3)	(66,7)	-
14625610	Weißenberg, Stadt	25 bis unter 50 Jahre	90	54,4	45,6	52,2	40,0	(7,8)
14625610	Weißenberg, Stadt	50 bis unter 65 Jahre	124	60,5	37,9	58,1	41,1	-
14625610	Weißenberg, Stadt	65 Jahre und älter	170	74,7	26,5	50,6	51,2	-
14625630	Wilthen, Stadt	Insgesamt	1.121	24,4	75,3	27,9	69,9	2,1
14625630	Wilthen, Stadt	unter 25 Jahre	27	(11,1)	90,0	(14,8)	84,6	-
14625630	Wilthen, Stadt	25 bis unter 50 Jahre	202	23,8	75,7	29,7	68,8	(1,5)
14625630	Wilthen, Stadt	50 bis unter 65 Jahre	356	21,1	78,4	29,8	68,5	(1,7)
14625630	Wilthen, Stadt	65 Jahre und älter	537	27,9	71,9	27,2	70,4	2,8
14625640	Wittichenau, Stadt	Insgesamt	752	56,1	43,6	32,0	62,8	4,5
14625640	Wittichenau, Stadt	unter 25 Jahre	29	37,9	63,3	(27,6)	60,7	(13,8)
14625640	Wittichenau, Stadt	25 bis unter 50 Jahre	170	41,2	60,6	28,2	61,8	10,0
14625640	Wittichenau, Stadt	50 bis unter 65 Jahre	211	59,2	41,7	24,2	73,9	(1,9)
14625640	Wittichenau, Stadt	65 Jahre und älter	339	65,2	35,7	39,8	58,1	(2,7)
14626	Görlitz	Insgesamt	55.788	29,0	71,0	49,9	48,5	1,5
14626	Görlitz	unter 25 Jahre	3.438	7,9	91,9	57,7	41,1	1,2
14626	Görlitz	25 bis unter 50 Jahre	12.744	18,8	81,2	58,3	40,0	1,7
14626	Görlitz	50 bis unter 65 Jahre	14.790	31,0	69,0	50,3	48,4	1,2
14626	Görlitz	65 Jahre und älter	24.824	35,9	64,1	44,3	54,0	1,7
14626010	Bad Muskau, Stadt	Insgesamt	720	31,4	68,5	39,2	58,9	2,5
14626010	Bad Muskau, Stadt	unter 25 Jahre	28	(14,3)	84,6	(32,1)	69,2	-
14626010	Bad Muskau, Stadt	25 bis unter 50 Jahre	146	25,3	72,6	43,2	54,8	(2,1)
14626010	Bad Muskau, Stadt	50 bis unter 65 Jahre	201	27,4	72,6	47,3	49,3	-
14626010	Bad Muskau, Stadt	65 Jahre und älter	343	37,3	63,0	34,1	65,6	(1,7)
14626020	Beiersdorf	Insgesamt	174	82,2	18,4	63,8	33,3	(1,7)
14626020	Beiersdorf	unter 25 Jahre	7	(55,6)	(44,4)	(62,5)	(37,5)	-
14626020	Beiersdorf	25 bis unter 50 Jahre	29	64,3	(34,5)	81,5	(17,2)	-
14626020	Beiersdorf	50 bis unter 65 Jahre	47	90,0	(10,6)	68,1	34,0	(6,4)
14626020	Beiersdorf	65 Jahre und älter	93	86,8	12,9	59,1	39,8	-
14626030	Bernstadt a. d. Eigen, Stadt	Insgesamt	563	55,8	43,5	56,3	43,5	-
14626030	Bernstadt a. d. Eigen, Stadt	unter 25 Jahre	19	(15,8)	83,3	(41,2)	(58,8)	-
14626030	Bernstadt a. d. Eigen, Stadt	25 bis unter 50 Jahre	117	33,3	64,1	39,3	61,5	-
14626030	Bernstadt a. d. Eigen, Stadt	50 bis unter 65 Jahre	163	57,1	43,6	57,1	42,9	-
14626030	Bernstadt a. d. Eigen, Stadt	65 Jahre und älter	267	66,3	32,2	63,3	35,6	-
14626050	Bertsdorf-Hörnitz	Insgesamt	276	85,1	13,8	75,4	23,2	(1,1)
14626050	Bertsdorf-Hörnitz	unter 25 Jahre	7	(100,0)	-	(62,5)	(37,5)	-
14626050	Bertsdorf-Hörnitz	25 bis unter 50 Jahre	49	76,0	24,5	93,6	(6,1)	-
14626050	Bertsdorf-Hörnitz	50 bis unter 65 Jahre	89	85,7	14,6	66,3	31,5	(3,4)
14626050	Bertsdorf-Hörnitz	65 Jahre und älter	128	89,3	10,9	76,6	25,8	-
14626060	Boxberg/O.L.	Insgesamt	683	57,4	42,9	36,9	61,3	1,6
14626060	Boxberg/O.L.	unter 25 Jahre	23	(30,4)	66,7	(34,8)	80,0	-
14626060	Boxberg/O.L.	25 bis unter 50 Jahre	100	44,0	54,0	33,0	62,0	-
14626060	Boxberg/O.L.	50 bis unter 65 Jahre	216	57,9	40,7	34,7	62,0	(1,4)
14626060	Boxberg/O.L.	65 Jahre und älter	349	61,9	38,7	40,1	59,6	(0,9)
14626070	Dürrhennersdorf	Insgesamt	170	58,2	42,4	71,8	27,6	-
14626070	Dürrhennersdorf	unter 25 Jahre	9	(50,0)	(50,0)	(60,0)	(40,0)	-
14626070	Dürrhennersdorf	25 bis unter 50 Jahre	14	(50,0)	(50,0)	(38,9)	(50,0)	-
14626070	Dürrhennersdorf	50 bis unter 65 Jahre	52	69,2	32,7	69,2	32,7	(5,8)
14626070	Dürrhennersdorf	65 Jahre und älter	91	60,4	42,9	81,3	16,5	-
14626085	Ebersbach-Neugersdorf, Stadt	Insgesamt	2.768	35,3	64,7	49,3	49,1	1,5
14626085	Ebersbach-Neugersdorf, Stadt	unter 25 Jahre	126	12,7	88,1	41,3	54,0	(2,4)
14626085	Ebersbach-Neugersdorf, Stadt	25 bis unter 50 Jahre	500	28,4	71,2	56,2	43,0	(0,8)
14626085	Ebersbach-Neugersdorf, Stadt	50 bis unter 65 Jahre	701	38,4	61,3	53,1	46,1	(1,0)
14626085	Ebersbach-Neugersdorf, Stadt	65 Jahre und älter	1.443	38,2	61,7	45,7	52,1	1,9
14626100	Gablenz	Insgesamt	187	80,2	18,7	45,5	52,9	(1,6)
14626100	Gablenz	unter 25 Jahre	3	-	(100,0)	(50,0)	(50,0)	-
14626100	Gablenz	25 bis unter 50 Jahre	31	67,6	35,5	51,6	58,1	-
14626100	Gablenz	50 bis unter 65 Jahre	58	78,7	22,4	48,3	39,7	(5,2)
14626100	Gablenz	65 Jahre und älter	94	87,1	12,8	40,4	57,4	-

AGS	Kreisfreie Stadt Gemeinde Landkreis Land	Merkmal	Wohnfläche je Wohnung und Haushalt in m ²	Zahl der Räume je Wohnung und Haushalt	Wohneigen- tumsquote in %	Durchschnittliche monatliche Nettokaltmiete je m ² in EUR
14625570	Spreetal	Insgesamt	88,8	4,3	69,3	4,69
14625570	Spreetal	unter 25 Jahre	82,0	3,8	(50,0)	5,87
14625570	Spreetal	25 bis unter 50 Jahre	90,7	3,7	60,0	4,94
14625570	Spreetal	50 bis unter 65 Jahre	93,7	4,4	70,0	4,23
14625570	Spreetal	65 Jahre und älter	86,5	4,4	70,4	4,66
14625580	Steina	Insgesamt	90,9	4,4	71,7	5,41
14625580	Steina	unter 25 Jahre	76,4	3,3	(57,1)	5,72
14625580	Steina	25 bis unter 50 Jahre	89,3	4,6	47,8	5,48
14625580	Steina	50 bis unter 65 Jahre	99,1	4,6	80,0	5,28
14625580	Steina	65 Jahre und älter	89,0	4,3	81,4	-
14625590	Steinigtwolmsdorf	Insgesamt	81,3	4,1	58,2	4,60
14625590	Steinigtwolmsdorf	unter 25 Jahre	62,3	3,2	(15,8)	4,61
14625590	Steinigtwolmsdorf	25 bis unter 50 Jahre	79,3	3,7	41,6	4,80
14625590	Steinigtwolmsdorf	50 bis unter 65 Jahre	84,8	4,3	60,7	4,51
14625590	Steinigtwolmsdorf	65 Jahre und älter	81,4	4,2	68,0	4,51
14625600	Wachau	Insgesamt	71,8	3,7	44,7	5,64
14625600	Wachau	unter 25 Jahre	58,6	3,1	(12,5)	5,40
14625600	Wachau	25 bis unter 50 Jahre	62,2	3,1	22,2	5,89
14625600	Wachau	50 bis unter 65 Jahre	76,8	3,7	47,8	5,60
14625600	Wachau	65 Jahre und älter	76,3	4,1	62,4	5,20
14625610	Weißenberg, Stadt	Insgesamt	83,9	4,3	56,9	4,64
14625610	Weißenberg, Stadt	unter 25 Jahre	73,8	3,7	-	4,46
14625610	Weißenberg, Stadt	25 bis unter 50 Jahre	85,0	3,9	41,1	4,78
14625610	Weißenberg, Stadt	50 bis unter 65 Jahre	85,7	4,3	58,1	4,49
14625610	Weißenberg, Stadt	65 Jahre und älter	82,4	4,4	65,9	4,60
14625630	Wilthen, Stadt	Insgesamt	65,1	3,0	21,8	4,41
14625630	Wilthen, Stadt	unter 25 Jahre	51,8	2,2	-	4,45
14625630	Wilthen, Stadt	25 bis unter 50 Jahre	63,8	2,8	17,8	4,50
14625630	Wilthen, Stadt	50 bis unter 65 Jahre	64,2	2,9	18,8	4,34
14625630	Wilthen, Stadt	65 Jahre und älter	66,8	3,2	25,9	4,43
14625640	Wittichenau, Stadt	Insgesamt	82,0	4,0	44,4	5,80
14625640	Wittichenau, Stadt	unter 25 Jahre	61,1	3,0	(27,6)	6,00
14625640	Wittichenau, Stadt	25 bis unter 50 Jahre	78,4	3,6	30,0	5,38
14625640	Wittichenau, Stadt	50 bis unter 65 Jahre	87,7	4,2	50,7	5,26
14625640	Wittichenau, Stadt	65 Jahre und älter	82,4	4,1	50,4	6,47
14626	Görlitz	Insgesamt	67,1	3,5	25,9	4,82
14626	Görlitz	unter 25 Jahre	53,1	2,7	7,0	5,62
14626	Görlitz	25 bis unter 50 Jahre	62,7	3,1	15,1	4,82
14626	Görlitz	50 bis unter 65 Jahre	68,9	3,5	28,9	4,67
14626	Görlitz	65 Jahre und älter	70,3	3,7	32,4	4,77
14626010	Bad Muskau, Stadt	Insgesamt	68,2	3,6	28,7	4,70
14626010	Bad Muskau, Stadt	unter 25 Jahre	57,7	3,3	(17,9)	4,77
14626010	Bad Muskau, Stadt	25 bis unter 50 Jahre	64,8	3,3	20,5	4,84
14626010	Bad Muskau, Stadt	50 bis unter 65 Jahre	65,0	3,3	24,9	4,66
14626010	Bad Muskau, Stadt	65 Jahre und älter	72,3	3,9	35,6	4,64
14626020	Beiersdorf	Insgesamt	79,1	4,1	49,4	4,39
14626020	Beiersdorf	unter 25 Jahre	73,0	3,7	-	4,42
14626020	Beiersdorf	25 bis unter 50 Jahre	69,7	3,7	41,4	4,54
14626020	Beiersdorf	50 bis unter 65 Jahre	84,2	4,4	59,6	4,51
14626020	Beiersdorf	65 Jahre und älter	79,5	4,1	50,5	4,39
14626030	Bernstadt a. d. Eigen, Stadt	Insgesamt	80,1	4,1	56,8	4,29
14626030	Bernstadt a. d. Eigen, Stadt	unter 25 Jahre	63,7	3,4	(21,1)	4,22
14626030	Bernstadt a. d. Eigen, Stadt	25 bis unter 50 Jahre	72,5	3,8	36,8	4,31
14626030	Bernstadt a. d. Eigen, Stadt	50 bis unter 65 Jahre	81,3	3,9	55,8	4,20
14626030	Bernstadt a. d. Eigen, Stadt	65 Jahre und älter	83,7	4,4	66,7	4,39
14626050	Bertsdorf-Hörnitz	Insgesamt	87,6	4,2	72,1	4,31
14626050	Bertsdorf-Hörnitz	unter 25 Jahre	86,7	4,5	(50,0)	(4,03)
14626050	Bertsdorf-Hörnitz	25 bis unter 50 Jahre	83,7	3,9	57,1	4,31
14626050	Bertsdorf-Hörnitz	50 bis unter 65 Jahre	90,6	4,3	71,9	4,15
14626050	Bertsdorf-Hörnitz	65 Jahre und älter	86,9	4,3	80,5	4,51
14626060	Boxberg/O.L.	Insgesamt	76,8	4,2	51,3	4,68
14626060	Boxberg/O.L.	unter 25 Jahre	57,9	3,0	(38,1)	5,00
14626060	Boxberg/O.L.	25 bis unter 50 Jahre	68,5	3,7	37,0	4,84
14626060	Boxberg/O.L.	50 bis unter 65 Jahre	79,2	4,2	54,6	4,69
14626060	Boxberg/O.L.	65 Jahre und älter	78,7	4,4	52,7	4,57
14626070	Dürrhennersdorf	Insgesamt	77,2	3,9	47,6	5,24
14626070	Dürrhennersdorf	unter 25 Jahre	70,8	4,0	(30,0)	4,65
14626070	Dürrhennersdorf	25 bis unter 50 Jahre	64,0	3,2	(16,7)	5,09
14626070	Dürrhennersdorf	50 bis unter 65 Jahre	90,2	4,2	55,8	5,37
14626070	Dürrhennersdorf	65 Jahre und älter	73,9	3,9	47,3	5,31
14626085	Ebersbach-Neugersdorf, Stadt	Insgesamt	65,7	3,5	29,8	4,65
14626085	Ebersbach-Neugersdorf, Stadt	unter 25 Jahre	56,5	3,0	(5,6)	4,83
14626085	Ebersbach-Neugersdorf, Stadt	25 bis unter 50 Jahre	60,8	3,2	19,7	4,62
14626085	Ebersbach-Neugersdorf, Stadt	50 bis unter 65 Jahre	66,7	3,5	33,2	4,54
14626085	Ebersbach-Neugersdorf, Stadt	65 Jahre und älter	67,8	3,7	33,5	4,69
14626100	Gablenz	Insgesamt	92,1	4,5	64,7	4,96
14626100	Gablenz	unter 25 Jahre	84,3	5,0	-	4,83
14626100	Gablenz	25 bis unter 50 Jahre	81,3	4,0	48,4	5,31
14626100	Gablenz	50 bis unter 65 Jahre	93,5	4,5	67,2	5,47
14626100	Gablenz	65 Jahre und älter	96,5	4,7	72,3	4,20

AGS	Kreisfreie Stadt Gemeinde Landkreis Land	Merkmal	Haushalte	Haushalte in Gebäuden mit 1 und 2 Wohnungen in %	Haushalte in Gebäuden mit 3 und mehr Wohnungen in %	Haushalte in Gebäuden mit Baujahr bis 1949 in %	Haushalte in Gebäuden mit Baujahr von 1950 bis 2009 in %	Haushalte in Gebäuden mit Baujahr 2010 und später in %
14626110	Görlitz, Stadt, Hochschulstadt	Insgesamt	16.052	6,6	93,3	54,8	44,1	1,1
14626110	Görlitz, Stadt, Hochschulstadt	unter 25 Jahre	1.365	1,9	98,2	75,5	23,9	(0,5)
14626110	Görlitz, Stadt, Hochschulstadt	25 bis unter 50 Jahre	4.249	3,3	96,8	70,1	28,7	1,1
14626110	Görlitz, Stadt, Hochschulstadt	50 bis unter 65 Jahre	4.079	7,8	92,2	55,9	43,1	0,9
14626110	Görlitz, Stadt, Hochschulstadt	65 Jahre und älter	6.357	9,2	90,8	39,5	59,4	1,1
14626120	Groß Düben	Insgesamt	110	82,7	19,1	32,7	65,5	-
14626120	Groß Düben	unter 25 Jahre	-	-	-	(100,0)	-	-
14626120	Groß Düben	25 bis unter 50 Jahre	16	(80,0)	(20,0)	(52,9)	(41,2)	(18,8)
14626120	Groß Düben	50 bis unter 65 Jahre	26	65,5	(38,5)	(38,5)	65,5	-
14626120	Groß Düben	65 Jahre und älter	65	90,3	(9,2)	26,2	66,2	-
14626140	Großschönau	Insgesamt	1.050	43,2	56,5	61,9	38,0	(0,5)
14626140	Großschönau	unter 25 Jahre	55	(14,5)	85,2	58,2	43,6	-
14626140	Großschönau	25 bis unter 50 Jahre	182	30,8	70,3	62,1	36,3	(1,6)
14626140	Großschönau	50 bis unter 65 Jahre	262	48,5	52,7	64,5	35,5	-
14626140	Großschönau	65 Jahre und älter	548	47,8	52,0	60,9	38,7	(0,5)
14626150	Großschweidnitz	Insgesamt	182	45,6	53,3	56,0	42,9	-
14626150	Großschweidnitz	unter 25 Jahre	11	-	(100,0)	(62,5)	(37,5)	-
14626150	Großschweidnitz	25 bis unter 50 Jahre	43	(20,9)	80,0	53,5	37,2	-
14626150	Großschweidnitz	50 bis unter 65 Jahre	58	51,7	46,6	62,1	36,2	-
14626150	Großschweidnitz	65 Jahre und älter	68	61,8	33,8	48,5	52,9	-
14626160	Hähnichen	Insgesamt	142	81,7	16,9	54,2	47,2	-
14626160	Hähnichen	unter 25 Jahre	3	-	-	-	-	-
14626160	Hähnichen	25 bis unter 50 Jahre	28	86,7	(14,3)	75,0	(21,4)	-
14626160	Hähnichen	50 bis unter 65 Jahre	49	76,0	24,5	44,9	59,2	-
14626160	Hähnichen	65 Jahre und älter	62	89,8	(9,7)	50,0	43,5	-
14626170	Hainewalde	Insgesamt	244	76,2	24,6	73,0	26,2	(1,2)
14626170	Hainewalde	unter 25 Jahre	11	(66,7)	(33,3)	(100,0)	-	-
14626170	Hainewalde	25 bis unter 50 Jahre	66	62,1	30,3	79,0	21,2	-
14626170	Hainewalde	50 bis unter 65 Jahre	52	81,1	19,2	71,2	25,0	-
14626170	Hainewalde	65 Jahre und älter	119	83,2	19,3	69,7	31,1	(2,5)
14626180	Herrnhut, Stadt	Insgesamt	940	58,5	41,3	64,4	32,3	3,3
14626180	Herrnhut, Stadt	unter 25 Jahre	27	(11,1)	87,5	65,4	(33,3)	(11,1)
14626180	Herrnhut, Stadt	25 bis unter 50 Jahre	208	41,8	59,1	66,8	31,3	(1,4)
14626180	Herrnhut, Stadt	50 bis unter 65 Jahre	272	61,8	37,9	65,1	32,7	(2,2)
14626180	Herrnhut, Stadt	65 Jahre und älter	434	66,8	32,9	62,9	32,3	4,8
14626190	Hohendubrau	Insgesamt	263	73,4	26,2	51,3	47,5	(1,1)
14626190	Hohendubrau	unter 25 Jahre	7	(55,6)	(44,4)	(66,7)	(33,3)	-
14626190	Hohendubrau	25 bis unter 50 Jahre	58	65,5	36,2	44,8	48,3	(5,2)
14626190	Hohendubrau	50 bis unter 65 Jahre	75	65,3	36,0	46,7	56,0	-
14626190	Hohendubrau	65 Jahre und älter	118	86,4	16,9	56,8	44,9	-
14626200	Horka	Insgesamt	237	82,7	18,6	51,9	46,8	(2,5)
14626200	Horka	unter 25 Jahre	4	(50,0)	(50,0)	-	(100,0)	-
14626200	Horka	25 bis unter 50 Jahre	55	70,9	25,5	50,9	43,6	(5,5)
14626200	Horka	50 bis unter 65 Jahre	61	82,3	18,0	55,7	41,0	(4,9)
14626200	Horka	65 Jahre und älter	110	90,0	12,7	52,7	47,3	(2,7)
14626210	Jonsdorf, Kurort	Insgesamt	232	73,7	26,7	62,5	35,8	(1,7)
14626210	Jonsdorf, Kurort	unter 25 Jahre	11	(46,7)	(53,3)	(33,3)	(55,6)	(23,1)
14626210	Jonsdorf, Kurort	25 bis unter 50 Jahre	37	48,6	40,5	45,9	40,5	-
14626210	Jonsdorf, Kurort	50 bis unter 65 Jahre	51	83,0	(17,6)	58,8	35,3	-
14626210	Jonsdorf, Kurort	65 Jahre und älter	137	75,2	22,6	67,9	31,4	(2,2)
14626230	Kodersdorf	Insgesamt	363	60,1	39,4	41,6	58,1	(2,2)
14626230	Kodersdorf	unter 25 Jahre	11	-	(100,0)	-	(100,0)	-
14626230	Kodersdorf	25 bis unter 50 Jahre	90	41,1	56,7	34,4	64,4	-
14626230	Kodersdorf	50 bis unter 65 Jahre	93	61,3	37,6	30,1	62,4	-
14626230	Kodersdorf	65 Jahre und älter	170	71,8	27,1	47,1	52,4	(1,8)
14626240	Königshain	Insgesamt	156	73,1	25,6	46,8	53,2	-
14626240	Königshain	unter 25 Jahre	4	-	(100,0)	-	(100,0)	-
14626240	Königshain	25 bis unter 50 Jahre	35	45,7	48,6	31,4	62,9	-
14626240	Königshain	50 bis unter 65 Jahre	41	72,7	29,3	46,3	41,5	-
14626240	Königshain	65 Jahre und älter	78	83,8	15,4	43,6	50,0	-
14626245	Kottmar	Insgesamt	1.108	71,2	28,3	74,5	23,9	1,3
14626245	Kottmar	unter 25 Jahre	33	42,4	61,1	71,4	30,3	-
14626245	Kottmar	25 bis unter 50 Jahre	214	53,7	45,3	75,7	16,8	5,1
14626245	Kottmar	50 bis unter 65 Jahre	293	71,3	27,6	68,9	28,7	(1,0)
14626245	Kottmar	65 Jahre und älter	571	79,9	19,8	75,8	23,1	(0,7)
14626250	Krauschwitz i.d. O.L.	Insgesamt	473	64,7	35,1	54,3	44,0	(0,8)
14626250	Krauschwitz i.d. O.L.	unter 25 Jahre	9	-	(100,0)	(63,6)	(36,4)	-
14626250	Krauschwitz i.d. O.L.	25 bis unter 50 Jahre	79	51,9	49,4	57,0	36,7	(5,1)
14626250	Krauschwitz i.d. O.L.	50 bis unter 65 Jahre	139	67,6	33,8	57,6	41,0	(2,2)
14626250	Krauschwitz i.d. O.L.	65 Jahre und älter	244	70,9	30,7	50,0	48,8	-
14626260	Kreba-Neudorf	Insgesamt	143	76,9	21,7	58,0	39,2	(2,1)
14626260	Kreba-Neudorf	unter 25 Jahre	-	(100,0)	-	(100,0)	-	-
14626260	Kreba-Neudorf	25 bis unter 50 Jahre	32	60,0	37,5	71,0	(21,9)	-
14626260	Kreba-Neudorf	50 bis unter 65 Jahre	35	81,1	(20,0)	54,3	45,7	-
14626260	Kreba-Neudorf	65 Jahre und älter	71	85,9	14,1	57,7	40,8	-
14626270	Lawalde	Insgesamt	218	81,7	17,4	50,0	48,6	(1,4)
14626270	Lawalde	unter 25 Jahre	-	-	-	-	-	-
14626270	Lawalde	25 bis unter 50 Jahre	33	66,7	30,3	54,5	36,4	-
14626270	Lawalde	50 bis unter 65 Jahre	65	85,1	15,4	47,7	53,8	(4,6)
14626270	Lawalde	65 Jahre und älter	117	85,5	12,0	50,4	50,4	-

AGS	Kreisfreie Stadt Gemeinde Landkreis Land	Merkmal	Wohnfläche je Wohnung und Haushalt in m ²	Zahl der Räume je Wohnung und Haushalt	Wohneigen- tumsquote in %	Durchschnittliche monatliche Nettokaltmiete je m ² in EUR
14626110	Görlitz, Stadt, Hochschulstadt	Insgesamt	60,7	3,2	7,7	4,91
14626110	Görlitz, Stadt, Hochschulstadt	unter 25 Jahre	51,5	2,6	2,8	5,64
14626110	Görlitz, Stadt, Hochschulstadt	25 bis unter 50 Jahre	58,2	2,9	3,7	4,92
14626110	Görlitz, Stadt, Hochschulstadt	50 bis unter 65 Jahre	62,0	3,2	9,1	4,74
14626110	Görlitz, Stadt, Hochschulstadt	65 Jahre und älter	63,5	3,4	10,5	4,85
14626120	Groß Düben	Insgesamt	99,1	4,8	74,5	4,74
14626120	Groß Düben	unter 25 Jahre	-	-	-	-
14626120	Groß Düben	25 bis unter 50 Jahre	93,5	4,3	(46,7)	4,25
14626120	Groß Düben	50 bis unter 65 Jahre	99,5	4,8	70,4	4,60
14626120	Groß Düben	65 Jahre und älter	102,0	5,0	83,6	5,04
14626140	Großschönau	Insgesamt	70,5	3,5	35,5	4,12
14626140	Großschönau	unter 25 Jahre	57,4	2,7	(9,1)	4,33
14626140	Großschönau	25 bis unter 50 Jahre	67,5	3,2	23,8	4,24
14626140	Großschönau	50 bis unter 65 Jahre	71,3	3,5	43,9	4,03
14626140	Großschönau	65 Jahre und älter	72,2	3,7	38,7	4,09
14626150	Großschweidnitz	Insgesamt	74,1	4,1	40,7	4,49
14626150	Großschweidnitz	unter 25 Jahre	58,0	3,1	-	5,21
14626150	Großschweidnitz	25 bis unter 50 Jahre	65,9	3,3	23,3	4,64
14626150	Großschweidnitz	50 bis unter 65 Jahre	73,1	4,3	43,1	4,37
14626150	Großschweidnitz	65 Jahre und älter	84,1	4,6	63,2	4,22
14626160	Hähnichen	Insgesamt	92,6	4,6	79,0	4,00
14626160	Hähnichen	unter 25 Jahre	53,6	3,7	-	-
14626160	Hähnichen	25 bis unter 50 Jahre	99,4	4,6	79,3	3,94
14626160	Hähnichen	50 bis unter 65 Jahre	93,4	4,7	86,3	3,74
14626160	Hähnichen	65 Jahre und älter	90,4	4,6	81,4	3,81
14626170	Hainewalde	Insgesamt	80,8	3,9	57,0	4,31
14626170	Hainewalde	unter 25 Jahre	73,0	3,3	(56,3)	4,12
14626170	Hainewalde	25 bis unter 50 Jahre	74,4	3,8	37,9	4,10
14626170	Hainewalde	50 bis unter 65 Jahre	88,3	3,9	72,2	3,83
14626170	Hainewalde	65 Jahre und älter	81,2	4,1	61,3	4,63
14626180	Herrnhut, Stadt	Insgesamt	79,1	3,9	48,7	4,62
14626180	Herrnhut, Stadt	unter 25 Jahre	78,2	3,7	(11,1)	4,35
14626180	Herrnhut, Stadt	25 bis unter 50 Jahre	69,1	3,3	26,1	4,66
14626180	Herrnhut, Stadt	50 bis unter 65 Jahre	79,4	3,9	51,8	4,46
14626180	Herrnhut, Stadt	65 Jahre und älter	83,1	4,2	59,2	4,65
14626190	Hohendubrau	Insgesamt	87,4	4,6	65,0	4,52
14626190	Hohendubrau	unter 25 Jahre	77,9	3,9	-	4,53
14626190	Hohendubrau	25 bis unter 50 Jahre	85,5	4,2	58,6	4,70
14626190	Hohendubrau	50 bis unter 65 Jahre	86,0	4,6	65,3	4,66
14626190	Hohendubrau	65 Jahre und älter	90,3	4,8	75,4	4,35
14626200	Horka	Insgesamt	93,0	4,6	76,8	4,51
14626200	Horka	unter 25 Jahre	68,9	2,8	(50,0)	4,41
14626200	Horka	25 bis unter 50 Jahre	97,0	4,3	60,0	4,63
14626200	Horka	50 bis unter 65 Jahre	93,5	4,5	83,9	4,35
14626200	Horka	65 Jahre und älter	92,0	4,8	85,5	4,27
14626210	Jonsdorf, Kurort	Insgesamt	84,3	4,0	59,5	4,60
14626210	Jonsdorf, Kurort	unter 25 Jahre	70,1	3,6	(33,3)	4,53
14626210	Jonsdorf, Kurort	25 bis unter 50 Jahre	74,8	3,6	37,8	4,75
14626210	Jonsdorf, Kurort	50 bis unter 65 Jahre	81,5	4,1	56,9	5,05
14626210	Jonsdorf, Kurort	65 Jahre und älter	88,7	4,2	65,7	4,33
14626230	Kodersdorf	Insgesamt	85,8	4,3	51,0	4,58
14626230	Kodersdorf	unter 25 Jahre	61,2	3,1	(35,7)	5,09
14626230	Kodersdorf	25 bis unter 50 Jahre	78,9	3,8	27,8	4,84
14626230	Kodersdorf	50 bis unter 65 Jahre	92,0	4,4	54,8	4,49
14626230	Kodersdorf	65 Jahre und älter	87,6	4,6	62,4	4,33
14626240	Königshain	Insgesamt	82,2	4,3	62,8	5,30
14626240	Königshain	unter 25 Jahre	45,2	2,5	(100,0)	-
14626240	Königshain	25 bis unter 50 Jahre	72,9	3,5	40,0	5,57
14626240	Königshain	50 bis unter 65 Jahre	92,6	4,7	65,9	5,57
14626240	Königshain	65 Jahre und älter	82,9	4,6	71,8	4,07
14626245	Kottmar	Insgesamt	80,9	4,1	60,2	4,40
14626245	Kottmar	unter 25 Jahre	68,6	3,5	30,3	4,46
14626245	Kottmar	25 bis unter 50 Jahre	75,6	3,8	35,4	4,46
14626245	Kottmar	50 bis unter 65 Jahre	82,0	4,1	63,8	4,53
14626245	Kottmar	65 Jahre und älter	83,1	4,3	69,2	4,23
14626250	Krauschwitz i.d. O.L.	Insgesamt	81,5	4,1	55,8	4,71
14626250	Krauschwitz i.d. O.L.	unter 25 Jahre	77,1	4,1	(27,3)	5,08
14626250	Krauschwitz i.d. O.L.	25 bis unter 50 Jahre	77,3	3,8	43,0	4,85
14626250	Krauschwitz i.d. O.L.	50 bis unter 65 Jahre	82,2	4,1	64,0	4,60
14626250	Krauschwitz i.d. O.L.	65 Jahre und älter	82,7	4,2	55,7	4,71
14626260	Kreba-Neudorf	Insgesamt	84,8	4,4	71,9	4,34
14626260	Kreba-Neudorf	unter 25 Jahre	-	-	-	-
14626260	Kreba-Neudorf	25 bis unter 50 Jahre	70,2	4,0	51,6	4,37
14626260	Kreba-Neudorf	50 bis unter 65 Jahre	92,7	4,6	90,9	3,81
14626260	Kreba-Neudorf	65 Jahre und älter	88,9	4,6	76,1	3,93
14626270	Lawalde	Insgesamt	83,4	4,4	69,7	4,45
14626270	Lawalde	unter 25 Jahre	-	-	-	-
14626270	Lawalde	25 bis unter 50 Jahre	82,3	4,3	61,8	4,66
14626270	Lawalde	50 bis unter 65 Jahre	86,8	4,2	72,3	4,30
14626270	Lawalde	65 Jahre und älter	81,9	4,5	70,1	4,37

AGS	Kreisfreie Stadt Gemeinde Landkreis Land	Merkmal	Haushalte	Haushalte in Gebäuden mit 1 und 2 Wohnungen in %	Haushalte in Gebäuden mit 3 und mehr Wohnungen in %	Haushalte in Gebäuden mit Baujahr bis 1949 in %	Haushalte in Gebäuden mit Baujahr von 1950 bis 2009 in %	Haushalte in Gebäuden mit Baujahr 2010 und später in %
14626280	Leutersdorf	Insgesamt	641	66,1	33,9	64,4	32,6	3,3
14626280	Leutersdorf	unter 25 Jahre	32	34,4	63,3	64,5	34,4	-
14626280	Leutersdorf	25 bis unter 50 Jahre	123	50,4	45,5	61,0	35,0	(3,3)
14626280	Leutersdorf	50 bis unter 65 Jahre	164	71,3	27,4	64,0	34,1	(1,8)
14626280	Leutersdorf	65 Jahre und älter	323	71,8	27,2	65,3	29,7	4,6
14626290	Löbau, Stadt	Insgesamt	3.685	20,2	79,8	41,1	56,9	1,9
14626290	Löbau, Stadt	unter 25 Jahre	227	4,4	95,5	47,1	50,2	-
14626290	Löbau, Stadt	25 bis unter 50 Jahre	893	13,9	86,3	48,2	49,5	2,2
14626290	Löbau, Stadt	50 bis unter 65 Jahre	990	21,4	78,6	40,8	57,7	1,6
14626290	Löbau, Stadt	65 Jahre und älter	1.580	25,3	74,6	36,3	61,1	2,3
14626300	Markersdorf	Insgesamt	485	73,0	26,2	43,3	55,5	(1,2)
14626300	Markersdorf	unter 25 Jahre	20	(35,0)	68,2	72,7	(30,0)	-
14626300	Markersdorf	25 bis unter 50 Jahre	86	58,1	39,5	46,5	47,7	(5,8)
14626300	Markersdorf	50 bis unter 65 Jahre	157	73,2	25,5	38,9	56,7	-
14626300	Markersdorf	65 Jahre und älter	219	82,6	15,5	40,6	59,8	-
14626310	Mittelherwigsdorf	Insgesamt	487	68,4	31,8	71,3	24,2	4,5
14626310	Mittelherwigsdorf	unter 25 Jahre	21	(38,1)	65,2	83,3	(19,0)	-
14626310	Mittelherwigsdorf	25 bis unter 50 Jahre	72	62,5	33,3	76,4	16,7	(5,6)
14626310	Mittelherwigsdorf	50 bis unter 65 Jahre	153	71,9	27,5	69,9	30,7	(2,0)
14626310	Mittelherwigsdorf	65 Jahre und älter	243	69,5	29,6	69,1	23,5	6,2
14626320	Mücka	Insgesamt	132	82,6	15,9	50,8	47,0	(2,3)
14626320	Mücka	unter 25 Jahre	-	-	-	-	-	-
14626320	Mücka	25 bis unter 50 Jahre	23	66,7	(34,8)	54,2	(39,1)	-
14626320	Mücka	50 bis unter 65 Jahre	33	82,9	(18,2)	48,5	48,5	-
14626320	Mücka	65 Jahre und älter	74	88,6	(10,8)	50,0	45,9	-
14626330	Neißeau	Insgesamt	229	80,3	18,8	59,0	37,6	(1,7)
14626330	Neißeau	unter 25 Jahre	9	(57,1)	(42,9)	(72,7)	(27,3)	-
14626330	Neißeau	25 bis unter 50 Jahre	46	72,3	28,3	52,2	43,5	-
14626330	Neißeau	50 bis unter 65 Jahre	57	76,7	24,6	50,9	49,1	(5,3)
14626330	Neißeau	65 Jahre und älter	115	87,0	13,9	61,7	34,8	-
14626350	Neusalza-Spremberg, Stadt	Insgesamt	580	61,4	39,1	76,0	24,3	(0,5)
14626350	Neusalza-Spremberg, Stadt	unter 25 Jahre	25	(16,0)	85,7	71,4	(32,0)	-
14626350	Neusalza-Spremberg, Stadt	25 bis unter 50 Jahre	118	50,0	51,7	75,4	25,4	(2,5)
14626350	Neusalza-Spremberg, Stadt	50 bis unter 65 Jahre	170	61,8	40,0	74,7	24,1	-
14626350	Neusalza-Spremberg, Stadt	65 Jahre und älter	274	69,3	29,6	75,2	24,1	(1,1)
14626370	Niesky, Stadt	Insgesamt	2.171	28,6	71,5	25,4	72,3	2,5
14626370	Niesky, Stadt	unter 25 Jahre	111	(5,4)	94,7	9,9	86,5	(3,6)
14626370	Niesky, Stadt	25 bis unter 50 Jahre	452	20,1	80,8	25,4	73,2	2,9
14626370	Niesky, Stadt	50 bis unter 65 Jahre	569	30,2	70,1	23,9	73,6	2,3
14626370	Niesky, Stadt	65 Jahre und älter	1.035	34,2	65,6	27,8	69,8	2,4
14626390	Oderwitz	Insgesamt	854	58,2	41,5	59,0	39,7	1,2
14626390	Oderwitz	unter 25 Jahre	29	(24,1)	74,1	44,8	51,9	-
14626390	Oderwitz	25 bis unter 50 Jahre	159	45,9	56,0	55,3	44,0	(5,0)
14626390	Oderwitz	50 bis unter 65 Jahre	238	66,4	33,6	60,5	39,1	-
14626390	Oderwitz	65 Jahre und älter	424	61,8	38,7	60,8	38,4	(0,7)
14626400	Olbersdorf	Insgesamt	1.111	22,5	77,2	28,4	70,7	(0,4)
14626400	Olbersdorf	unter 25 Jahre	30	-	100,0	36,7	59,3	-
14626400	Olbersdorf	25 bis unter 50 Jahre	179	12,3	86,6	42,5	57,0	(1,7)
14626400	Olbersdorf	50 bis unter 65 Jahre	352	20,7	78,4	21,0	77,3	(0,9)
14626400	Olbersdorf	65 Jahre und älter	554	28,0	72,2	28,0	72,4	-
14626410	Oppach	Insgesamt	397	55,9	44,8	59,7	39,8	(0,8)
14626410	Oppach	unter 25 Jahre	16	(38,5)	(61,5)	(61,5)	(38,5)	-
14626410	Oppach	25 bis unter 50 Jahre	73	35,6	61,6	57,5	39,7	-
14626410	Oppach	50 bis unter 65 Jahre	109	56,0	43,1	61,5	35,8	(2,8)
14626410	Oppach	65 Jahre und älter	206	62,6	38,8	56,8	41,3	(1,5)
14626420	Ostritz, Stadt	Insgesamt	390	54,4	45,9	63,8	33,1	2,8
14626420	Ostritz, Stadt	unter 25 Jahre	21	(35,3)	(64,7)	(29,4)	(41,2)	(14,3)
14626420	Ostritz, Stadt	25 bis unter 50 Jahre	76	36,8	60,5	77,6	22,4	-
14626420	Ostritz, Stadt	50 bis unter 65 Jahre	94	58,5	43,6	58,5	35,1	-
14626420	Ostritz, Stadt	65 Jahre und älter	203	60,6	40,9	65,5	33,0	(3,4)
14626430	Oybin	Insgesamt	193	65,8	35,8	60,1	41,5	-
14626430	Oybin	unter 25 Jahre	-	-	-	(50,0)	(50,0)	-
14626430	Oybin	25 bis unter 50 Jahre	37	40,5	51,4	59,5	29,7	-
14626430	Oybin	50 bis unter 65 Jahre	61	60,7	41,0	65,6	36,1	-
14626430	Oybin	65 Jahre und älter	95	81,1	23,2	54,7	43,2	-
14626440	Quitzdorf am See	Insgesamt	165	70,9	27,3	48,5	49,1	-
14626440	Quitzdorf am See	unter 25 Jahre	5	-	(100,0)	-	(100,0)	-
14626440	Quitzdorf am See	25 bis unter 50 Jahre	29	72,4	41,4	(34,5)	69,7	-
14626440	Quitzdorf am See	50 bis unter 65 Jahre	37	81,6	(18,9)	62,2	40,5	-
14626440	Quitzdorf am See	65 Jahre und älter	89	75,3	22,5	50,6	48,3	-
14626450	Reichenbach/O.L., Stadt	Insgesamt	835	46,6	53,8	47,7	50,9	1,3
14626450	Reichenbach/O.L., Stadt	unter 25 Jahre	23	(17,4)	84,0	(17,4)	84,0	-
14626450	Reichenbach/O.L., Stadt	25 bis unter 50 Jahre	172	40,7	60,5	51,7	46,5	(1,7)
14626450	Reichenbach/O.L., Stadt	50 bis unter 65 Jahre	252	46,0	52,8	49,2	49,6	(1,6)
14626450	Reichenbach/O.L., Stadt	65 Jahre und älter	387	50,6	49,4	46,5	53,5	(1,0)
14626460	Rietschen	Insgesamt	457	58,9	42,0	46,4	47,0	7,0
14626460	Rietschen	unter 25 Jahre	14	(25,0)	(75,0)	(36,4)	(50,0)	-
14626460	Rietschen	25 bis unter 50 Jahre	87	47,1	51,7	47,1	56,3	(3,4)
14626460	Rietschen	50 bis unter 65 Jahre	122	65,6	34,4	46,7	50,0	(3,3)
14626460	Rietschen	65 Jahre und älter	240	60,0	39,2	45,8	42,9	10,8

AGS	Kreisfreie Stadt Gemeinde Landkreis Land	Merkmal	Wohnfläche je Wohnung und Haushalt in m ²	Zahl der Räume je Wohnung und Haushalt	Wohneigen- tumsquote in %	Durchschnittliche monatliche Nettokaltmiete je m ² in EUR
14626280	Leutersdorf	Insgesamt	79,2	3,9	53,1	4,41
14626280	Leutersdorf	unter 25 Jahre	76,1	3,5	37,5	4,26
14626280	Leutersdorf	25 bis unter 50 Jahre	71,9	3,5	40,7	4,22
14626280	Leutersdorf	50 bis unter 65 Jahre	87,9	4,3	58,2	4,24
14626280	Leutersdorf	65 Jahre und älter	77,9	4,0	59,7	4,68
14626290	Löbau, Stadt	Insgesamt	63,3	3,2	17,9	4,71
14626290	Löbau, Stadt	unter 25 Jahre	52,1	2,6	(2,2)	4,88
14626290	Löbau, Stadt	25 bis unter 50 Jahre	60,6	2,9	9,1	4,69
14626290	Löbau, Stadt	50 bis unter 65 Jahre	63,6	3,1	20,6	4,61
14626290	Löbau, Stadt	65 Jahre und älter	66,1	3,4	22,8	4,77
14626300	Markersdorf	Insgesamt	86,1	4,2	60,4	4,70
14626300	Markersdorf	unter 25 Jahre	78,5	3,8	(30,0)	4,76
14626300	Markersdorf	25 bis unter 50 Jahre	83,7	3,9	41,7	4,75
14626300	Markersdorf	50 bis unter 65 Jahre	90,2	4,4	59,2	4,61
14626300	Markersdorf	65 Jahre und älter	85,0	4,3	72,1	4,71
14626310	Mittelherwigsdorf	Insgesamt	83,7	4,3	61,0	4,36
14626310	Mittelherwigsdorf	unter 25 Jahre	61,6	3,5	(19,0)	4,50
14626310	Mittelherwigsdorf	25 bis unter 50 Jahre	81,3	4,1	55,6	4,29
14626310	Mittelherwigsdorf	50 bis unter 65 Jahre	89,2	4,4	64,2	4,07
14626310	Mittelherwigsdorf	65 Jahre und älter	83,3	4,4	63,0	4,60
14626320	Mücka	Insgesamt	87,6	4,6	65,6	3,79
14626320	Mücka	unter 25 Jahre	-	-	-	-
14626320	Mücka	25 bis unter 50 Jahre	80,6	4,3	57,1	4,05
14626320	Mücka	50 bis unter 65 Jahre	93,0	4,4	67,7	4,24
14626320	Mücka	65 Jahre und älter	88,5	4,8	73,0	3,70
14626330	Neißeau	Insgesamt	87,5	4,4	64,6	4,03
14626330	Neißeau	unter 25 Jahre	77,9	4,0	(33,3)	4,16
14626330	Neißeau	25 bis unter 50 Jahre	78,2	3,9	50,0	3,82
14626330	Neißeau	50 bis unter 65 Jahre	100,0	4,7	70,2	3,88
14626330	Neißeau	65 Jahre und älter	86,3	4,5	73,9	4,22
14626350	Neusalza-Spremberg, Stadt	Insgesamt	74,9	4,0	57,2	4,41
14626350	Neusalza-Spremberg, Stadt	unter 25 Jahre	60,8	3,0	(16,0)	4,91
14626350	Neusalza-Spremberg, Stadt	25 bis unter 50 Jahre	69,9	3,6	43,2	4,59
14626350	Neusalza-Spremberg, Stadt	50 bis unter 65 Jahre	73,4	3,9	55,1	4,41
14626350	Neusalza-Spremberg, Stadt	65 Jahre und älter	79,0	4,3	68,2	4,17
14626370	Niesky, Stadt	Insgesamt	66,4	3,7	27,9	5,43
14626370	Niesky, Stadt	unter 25 Jahre	53,3	3,2	(7,2)	5,81
14626370	Niesky, Stadt	25 bis unter 50 Jahre	61,1	3,4	16,4	5,32
14626370	Niesky, Stadt	50 bis unter 65 Jahre	67,0	3,7	28,2	5,37
14626370	Niesky, Stadt	65 Jahre und älter	69,7	3,9	34,9	5,47
14626390	Oderwitz	Insgesamt	75,8	3,9	49,8	4,58
14626390	Oderwitz	unter 25 Jahre	57,4	3,1	(17,2)	4,82
14626390	Oderwitz	25 bis unter 50 Jahre	70,2	3,4	32,3	4,66
14626390	Oderwitz	50 bis unter 65 Jahre	83,7	4,2	60,9	4,63
14626390	Oderwitz	65 Jahre und älter	74,5	4,0	52,7	4,46
14626400	Olbersdorf	Insgesamt	63,6	3,3	20,2	4,73
14626400	Olbersdorf	unter 25 Jahre	51,9	2,9	-	5,05
14626400	Olbersdorf	25 bis unter 50 Jahre	57,6	3,0	10,6	4,66
14626400	Olbersdorf	50 bis unter 65 Jahre	63,9	3,2	19,8	4,56
14626400	Olbersdorf	65 Jahre und älter	65,9	3,5	24,5	4,85
14626410	Oppach	Insgesamt	69,6	3,9	44,6	4,40
14626410	Oppach	unter 25 Jahre	63,3	3,4	(35,7)	4,42
14626410	Oppach	25 bis unter 50 Jahre	63,9	3,5	21,9	4,40
14626410	Oppach	50 bis unter 65 Jahre	66,6	3,6	45,8	4,61
14626410	Oppach	65 Jahre und älter	73,5	4,1	54,3	4,27
14626420	Ostritz, Stadt	Insgesamt	76,9	4,0	45,9	4,28
14626420	Ostritz, Stadt	unter 25 Jahre	66,8	3,4	(29,4)	4,54
14626420	Ostritz, Stadt	25 bis unter 50 Jahre	72,8	3,6	21,1	4,07
14626420	Ostritz, Stadt	50 bis unter 65 Jahre	77,1	4,0	54,3	4,28
14626420	Ostritz, Stadt	65 Jahre und älter	79,4	4,2	52,2	4,42
14626430	Oybin	Insgesamt	84,9	4,1	59,1	4,64
14626430	Oybin	unter 25 Jahre	-	-	(50,0)	4,98
14626430	Oybin	25 bis unter 50 Jahre	71,4	3,7	43,2	4,98
14626430	Oybin	50 bis unter 65 Jahre	84,1	4,0	52,5	4,42
14626430	Oybin	65 Jahre und älter	91,0	4,3	69,5	4,49
14626440	Quitzdorf am See	Insgesamt	81,9	4,0	59,4	5,64
14626440	Quitzdorf am See	unter 25 Jahre	51,0	(2,8)	-	-
14626440	Quitzdorf am See	25 bis unter 50 Jahre	74,7	3,5	51,7	5,24
14626440	Quitzdorf am See	50 bis unter 65 Jahre	94,7	4,2	71,8	5,28
14626440	Quitzdorf am See	65 Jahre und älter	80,2	4,1	61,8	6,36
14626450	Reichenbach/O.L., Stadt	Insgesamt	76,0	3,9	38,2	4,44
14626450	Reichenbach/O.L., Stadt	unter 25 Jahre	62,5	3,2	-	4,88
14626450	Reichenbach/O.L., Stadt	25 bis unter 50 Jahre	70,1	3,5	31,0	4,57
14626450	Reichenbach/O.L., Stadt	50 bis unter 65 Jahre	79,0	3,8	41,7	4,59
14626450	Reichenbach/O.L., Stadt	65 Jahre und älter	77,4	4,1	42,4	4,24
14626460	Rietschen	Insgesamt	77,2	3,9	47,9	5,61
14626460	Rietschen	unter 25 Jahre	68,6	3,5	-	5,12
14626460	Rietschen	25 bis unter 50 Jahre	76,7	3,8	36,8	4,80
14626460	Rietschen	50 bis unter 65 Jahre	83,5	4,0	55,7	5,02
14626460	Rietschen	65 Jahre und älter	74,8	4,0	48,8	6,29

AGS	Kreisfreie Stadt Gemeinde Landkreis Land	Merkmal	Haushalte	Haushalte in Gebäuden mit 1 und 2 Wohnungen in %	Haushalte in Gebäuden mit 3 und mehr Wohnungen in %	Haushalte in Gebäuden mit Baujahr bis 1949 in %	Haushalte in Gebäuden mit Baujahr von 1950 bis 2009 in %	Haushalte in Gebäuden mit Baujahr 2010 und später in %
14626470	Rosenbach	Insgesamt	229	71,2	29,7	50,7	48,0	(1,7)
14626470	Rosenbach	unter 25 Jahre	11	(63,6)	(36,4)	(100,0)	-	-
14626470	Rosenbach	25 bis unter 50 Jahre	60	51,7	51,7	45,0	48,3	(6,7)
14626470	Rosenbach	50 bis unter 65 Jahre	61	72,1	29,5	45,9	57,4	-
14626470	Rosenbach	65 Jahre und älter	95	85,3	17,9	53,7	49,5	-
14626480	Rothenburg/O.L., Stadt	Insgesamt	839	41,5	58,9	38,7	60,4	(0,8)
14626480	Rothenburg/O.L., Stadt	unter 25 Jahre	41	(14,6)	86,0	26,8	73,2	-
14626480	Rothenburg/O.L., Stadt	25 bis unter 50 Jahre	176	27,8	73,9	35,2	61,9	(1,7)
14626480	Rothenburg/O.L., Stadt	50 bis unter 65 Jahre	245	42,0	57,1	42,9	56,3	-
14626480	Rothenburg/O.L., Stadt	65 Jahre und älter	371	49,3	49,6	38,8	61,5	-
14626490	Schleife	Insgesamt	450	67,6	32,9	35,8	52,2	12,4
14626490	Schleife	unter 25 Jahre	21	(42,9)	60,9	(14,3)	70,0	-
14626490	Schleife	25 bis unter 50 Jahre	100	59,0	40,0	29,0	56,0	12,0
14626490	Schleife	50 bis unter 65 Jahre	120	70,0	28,3	36,7	58,3	(5,0)
14626490	Schleife	65 Jahre und älter	210	71,9	27,1	39,5	44,3	16,7
14626500	Schönau-Berzdorf a. d. Eigen	Insgesamt	275	37,5	63,3	44,0	56,0	-
14626500	Schönau-Berzdorf a. d. Eigen	unter 25 Jahre	16	(23,1)	(76,9)	(46,2)	(53,8)	-
14626500	Schönau-Berzdorf a. d. Eigen	25 bis unter 50 Jahre	66	27,3	74,2	37,9	57,6	(4,5)
14626500	Schönau-Berzdorf a. d. Eigen	50 bis unter 65 Jahre	83	28,9	63,9	34,9	61,4	-
14626500	Schönau-Berzdorf a. d. Eigen	65 Jahre und älter	114	46,5	56,1	50,9	50,9	-
14626510	Schönbach	Insgesamt	156	83,3	19,2	71,8	27,6	(3,2)
14626510	Schönbach	unter 25 Jahre	3	-	(100,0)	(100,0)	-	-
14626510	Schönbach	25 bis unter 50 Jahre	24	78,3	(20,8)	82,6	(16,7)	-
14626510	Schönbach	50 bis unter 65 Jahre	40	78,9	(20,0)	73,8	27,5	-
14626510	Schönbach	65 Jahre und älter	91	88,2	12,1	64,8	31,9	(5,5)
14626520	Schöpstal	Insgesamt	294	72,4	28,2	41,8	52,7	5,4
14626520	Schöpstal	unter 25 Jahre	13	(46,7)	(53,3)	(70,0)	(30,0)	-
14626520	Schöpstal	25 bis unter 50 Jahre	63	57,1	46,0	52,4	39,7	(7,9)
14626520	Schöpstal	50 bis unter 65 Jahre	75	74,7	22,7	36,0	57,3	(12,0)
14626520	Schöpstal	65 Jahre und älter	142	81,7	19,7	40,1	57,7	(2,1)
14626530	Seifhennersdorf, Stadt	Insgesamt	816	44,6	56,0	64,6	32,7	2,7
14626530	Seifhennersdorf, Stadt	unter 25 Jahre	34	38,2	64,9	69,4	32,4	-
14626530	Seifhennersdorf, Stadt	25 bis unter 50 Jahre	137	32,8	67,9	70,1	29,2	-
14626530	Seifhennersdorf, Stadt	50 bis unter 65 Jahre	232	40,1	59,5	69,0	29,3	-
14626530	Seifhennersdorf, Stadt	65 Jahre und älter	412	50,7	49,8	59,2	36,4	5,3
14626560	Trebendorf	Insgesamt	94	92,6	(7,4)	29,8	48,9	14,9
14626560	Trebendorf	unter 25 Jahre	3	(100,0)	-	-	-	(100,0)
14626560	Trebendorf	25 bis unter 50 Jahre	19	84,2	(15,8)	(15,8)	(50,0)	(23,5)
14626560	Trebendorf	50 bis unter 65 Jahre	24	100,0	-	(29,2)	54,2	-
14626560	Trebendorf	65 Jahre und älter	50	93,8	(6,0)	38,0	54,0	(6,0)
14626570	Vierkirchen	Insgesamt	227	78,9	22,0	61,2	37,9	(1,3)
14626570	Vierkirchen	unter 25 Jahre	10	(50,0)	(50,0)	(62,5)	(37,5)	-
14626570	Vierkirchen	25 bis unter 50 Jahre	59	52,5	42,4	52,5	40,7	-
14626570	Vierkirchen	50 bis unter 65 Jahre	59	79,0	22,0	47,5	50,8	-
14626570	Vierkirchen	65 Jahre und älter	101	90,4	9,9	74,3	27,7	-
14626580	Waldhufen	Insgesamt	332	69,9	29,5	47,3	50,6	(0,9)
14626580	Waldhufen	unter 25 Jahre	12	(61,5)	(38,5)	(61,5)	(38,5)	-
14626580	Waldhufen	25 bis unter 50 Jahre	67	56,7	41,8	49,3	43,3	(6,0)
14626580	Waldhufen	50 bis unter 65 Jahre	101	59,4	42,6	38,6	61,4	-
14626580	Waldhufen	65 Jahre und älter	152	84,2	15,8	52,0	48,0	-
14626590	Weißkeißel	Insgesamt	166	75,9	24,7	36,7	59,6	(1,8)
14626590	Weißkeißel	unter 25 Jahre	3	(100,0)	-	(100,0)	-	-
14626590	Weißkeißel	25 bis unter 50 Jahre	34	63,9	38,2	35,3	63,6	-
14626590	Weißkeißel	50 bis unter 65 Jahre	38	75,0	26,3	31,6	68,4	-
14626590	Weißkeißel	65 Jahre und älter	89	80,9	21,3	40,4	60,7	(3,4)
14626600	Weißwasser/O.L., Stadt	Insgesamt	4.216	10,9	89,1	24,3	75,0	0,7
14626600	Weißwasser/O.L., Stadt	unter 25 Jahre	181	(2,8)	97,3	29,8	69,6	-
14626600	Weißwasser/O.L., Stadt	25 bis unter 50 Jahre	932	5,8	93,9	32,2	66,6	(0,9)
14626600	Weißwasser/O.L., Stadt	50 bis unter 65 Jahre	1.236	10,1	89,6	24,9	74,6	(0,4)
14626600	Weißwasser/O.L., Stadt	65 Jahre und älter	1.871	14,7	85,2	19,2	79,7	1,0
14626610	Zittau, Stadt, Hochschulstadt	Insgesamt	7.429	11,8	88,2	54,9	43,8	1,3
14626610	Zittau, Stadt, Hochschulstadt	unter 25 Jahre	734	2,0	98,2	50,5	48,2	1,4
14626610	Zittau, Stadt, Hochschulstadt	25 bis unter 50 Jahre	1.965	7,0	93,1	64,8	34,2	0,9
14626610	Zittau, Stadt, Hochschulstadt	50 bis unter 65 Jahre	1.742	13,2	86,7	59,4	39,4	1,2
14626610	Zittau, Stadt, Hochschulstadt	65 Jahre und älter	2.986	16,4	83,5	47,0	51,4	1,6
14627	Meißen	Insgesamt	49.446	24,9	75,1	45,8	51,7	2,5
14627	Meißen	unter 25 Jahre	2.802	9,8	90,1	50,9	47,6	1,4
14627	Meißen	25 bis unter 50 Jahre	12.360	16,6	83,3	50,3	47,3	2,4
14627	Meißen	50 bis unter 65 Jahre	12.928	26,9	73,1	48,6	49,6	1,8
14627	Meißen	65 Jahre und älter	21.359	30,5	69,5	40,9	56,0	3,1
14627010	Coswig, Stadt	Insgesamt	4.788	12,0	88,0	24,6	70,1	5,3
14627010	Coswig, Stadt	unter 25 Jahre	249	4,4	95,6	28,9	69,9	(1,2)
14627010	Coswig, Stadt	25 bis unter 50 Jahre	1.086	6,4	93,5	28,0	68,9	3,1
14627010	Coswig, Stadt	50 bis unter 65 Jahre	1.190	13,9	85,9	26,7	70,4	2,5
14627010	Coswig, Stadt	65 Jahre und älter	2.265	14,5	85,4	21,1	70,5	8,2
14627020	Diera-Zehren	Insgesamt	485	68,0	32,6	68,2	29,3	2,7
14627020	Diera-Zehren	unter 25 Jahre	17	(42,1)	(57,9)	68,4	(31,6)	-
14627020	Diera-Zehren	25 bis unter 50 Jahre	99	48,5	53,5	77,8	19,2	(3,0)
14627020	Diera-Zehren	50 bis unter 65 Jahre	138	71,7	30,4	65,2	31,9	(2,9)
14627020	Diera-Zehren	65 Jahre und älter	234	78,2	23,5	64,1	35,0	(2,1)

AGS	Kreisfreie Stadt Gemeinde Landkreis Land	Merkmal	Wohnfläche je Wohnung und Haushalt in m ²	Zahl der Räume je Wohnung und Haushalt	Wohneigen- tumsquote in %	Durchschnittliche monatliche Nettokaltmiete je m ² in EUR
14626470	Rosenbach	Insgesamt	82,8	4,2	54,6	4,42
14626470	Rosenbach	unter 25 Jahre	70,7	3,5	(33,3)	6,40
14626470	Rosenbach	25 bis unter 50 Jahre	94,1	4,3	38,3	4,32
14626470	Rosenbach	50 bis unter 65 Jahre	79,8	4,1	57,6	4,23
14626470	Rosenbach	65 Jahre und älter	79,5	4,3	67,4	4,40
14626480	Rothenburg/O.L., Stadt	Insgesamt	74,9	3,8	40,0	4,36
14626480	Rothenburg/O.L., Stadt	unter 25 Jahre	60,5	3,1	(7,3)	4,73
14626480	Rothenburg/O.L., Stadt	25 bis unter 50 Jahre	70,0	3,5	23,3	4,38
14626480	Rothenburg/O.L., Stadt	50 bis unter 65 Jahre	75,3	3,9	43,0	4,27
14626480	Rothenburg/O.L., Stadt	65 Jahre und älter	78,9	4,0	48,0	4,32
14626490	Schleife	Insgesamt	81,2	4,1	51,9	5,10
14626490	Schleife	unter 25 Jahre	56,9	3,2	(14,3)	4,82
14626490	Schleife	25 bis unter 50 Jahre	77,4	3,8	52,0	4,78
14626490	Schleife	50 bis unter 65 Jahre	90,2	4,5	59,7	4,50
14626490	Schleife	65 Jahre und älter	80,3	4,2	52,4	5,62
14626500	Schönau-Berzdorf a. d. Eigen	Insgesamt	73,6	3,9	45,6	4,47
14626500	Schönau-Berzdorf a. d. Eigen	unter 25 Jahre	66,5	3,9	-	4,26
14626500	Schönau-Berzdorf a. d. Eigen	25 bis unter 50 Jahre	70,6	3,7	37,9	4,78
14626500	Schönau-Berzdorf a. d. Eigen	50 bis unter 65 Jahre	73,7	3,9	39,8	4,49
14626500	Schönau-Berzdorf a. d. Eigen	65 Jahre und älter	76,4	4,1	56,3	4,28
14626510	Schönbach	Insgesamt	84,3	4,3	68,8	4,01
14626510	Schönbach	unter 25 Jahre	56,5	3,7	(50,0)	-
14626510	Schönbach	25 bis unter 50 Jahre	76,4	3,9	50,0	4,10
14626510	Schönbach	50 bis unter 65 Jahre	85,9	4,5	62,5	4,23
14626510	Schönbach	65 Jahre und älter	87,0	4,5	77,5	3,53
14626520	Schöpstal	Insgesamt	89,2	4,4	68,0	5,04
14626520	Schöpstal	unter 25 Jahre	82,8	3,9	(35,7)	6,12
14626520	Schöpstal	25 bis unter 50 Jahre	83,9	3,8	41,3	5,10
14626520	Schöpstal	50 bis unter 65 Jahre	96,0	4,7	81,3	4,99
14626520	Schöpstal	65 Jahre und älter	88,9	4,6	76,8	4,72
14626530	Seifhennersdorf, Stadt	Insgesamt	70,2	3,6	37,8	4,38
14626530	Seifhennersdorf, Stadt	unter 25 Jahre	62,9	3,3	29,4	4,27
14626530	Seifhennersdorf, Stadt	25 bis unter 50 Jahre	69,3	3,5	27,7	4,34
14626530	Seifhennersdorf, Stadt	50 bis unter 65 Jahre	68,8	3,6	31,6	4,23
14626530	Seifhennersdorf, Stadt	65 Jahre und älter	72,1	3,7	45,6	4,54
14626560	Trebendorf	Insgesamt	97,1	4,4	80,9	3,66
14626560	Trebendorf	unter 25 Jahre	75,5	(5,0)	(100,0)	-
14626560	Trebendorf	25 bis unter 50 Jahre	96,0	4,8	81,8	3,35
14626560	Trebendorf	50 bis unter 65 Jahre	110,7	4,9	87,5	4,44
14626560	Trebendorf	65 Jahre und älter	92,3	4,2	71,2	3,80
14626570	Vierkirchen	Insgesamt	86,2	4,5	66,1	4,49
14626570	Vierkirchen	unter 25 Jahre	107,8	4,9	(50,0)	4,58
14626570	Vierkirchen	25 bis unter 50 Jahre	81,8	3,9	44,1	4,69
14626570	Vierkirchen	50 bis unter 65 Jahre	89,1	4,6	71,2	4,53
14626570	Vierkirchen	65 Jahre und älter	85,7	4,7	80,2	4,51
14626580	Waldhufen	Insgesamt	84,5	4,3	59,6	4,41
14626580	Waldhufen	unter 25 Jahre	69,3	3,4	(30,8)	4,80
14626580	Waldhufen	25 bis unter 50 Jahre	85,3	3,9	35,8	4,07
14626580	Waldhufen	50 bis unter 65 Jahre	81,1	4,1	53,5	4,57
14626580	Waldhufen	65 Jahre und älter	87,5	4,6	78,3	4,60
14626590	Weißkeißel	Insgesamt	83,8	4,1	66,9	4,71
14626590	Weißkeißel	unter 25 Jahre	85,4	5,0	(100,0)	-
14626590	Weißkeißel	25 bis unter 50 Jahre	69,3	3,6	52,9	4,33
14626590	Weißkeißel	50 bis unter 65 Jahre	85,3	4,1	72,5	4,03
14626590	Weißkeißel	65 Jahre und älter	88,9	4,4	75,3	5,46
14626600	Weißwasser/O.L., Stadt	Insgesamt	59,2	3,1	9,6	4,87
14626600	Weißwasser/O.L., Stadt	unter 25 Jahre	56,1	2,8	(5,0)	5,04
14626600	Weißwasser/O.L., Stadt	25 bis unter 50 Jahre	56,2	2,9	4,2	4,86
14626600	Weißwasser/O.L., Stadt	50 bis unter 65 Jahre	58,0	3,1	9,5	4,82
14626600	Weißwasser/O.L., Stadt	65 Jahre und älter	61,7	3,3	13,4	4,90
14626610	Zittau, Stadt, Hochschulstadt	Insgesamt	59,0	3,0	13,0	4,93
14626610	Zittau, Stadt, Hochschulstadt	unter 25 Jahre	43,9	2,2	3,5	6,70
14626610	Zittau, Stadt, Hochschulstadt	25 bis unter 50 Jahre	56,7	2,8	7,1	4,91
14626610	Zittau, Stadt, Hochschulstadt	50 bis unter 65 Jahre	61,0	3,1	16,4	4,60
14626610	Zittau, Stadt, Hochschulstadt	65 Jahre und älter	63,1	3,2	17,3	4,62
14627	Meißen	Insgesamt	65,6	3,4	23,8	5,61
14627	Meißen	unter 25 Jahre	56,1	2,9	10,4	5,72
14627	Meißen	25 bis unter 50 Jahre	61,6	3,1	14,8	5,60
14627	Meißen	50 bis unter 65 Jahre	68,3	3,5	27,7	5,46
14627	Meißen	65 Jahre und älter	67,5	3,6	28,4	5,69
14627010	Coswig, Stadt	Insgesamt	59,2	3,3	13,4	5,96
14627010	Coswig, Stadt	unter 25 Jahre	52,3	2,9	8,4	6,07
14627010	Coswig, Stadt	25 bis unter 50 Jahre	54,5	3,0	7,0	5,98
14627010	Coswig, Stadt	50 bis unter 65 Jahre	61,6	3,3	17,2	5,76
14627010	Coswig, Stadt	65 Jahre und älter	61,0	3,5	14,9	6,05
14627020	Diera-Zehren	Insgesamt	80,1	4,1	55,8	4,93
14627020	Diera-Zehren	unter 25 Jahre	62,3	3,6	(20,0)	5,63
14627020	Diera-Zehren	25 bis unter 50 Jahre	77,5	3,8	38,4	4,89
14627020	Diera-Zehren	50 bis unter 65 Jahre	84,3	4,2	58,0	4,61
14627020	Diera-Zehren	65 Jahre und älter	80,2	4,2	65,8	5,05

AGS	Kreisfreie Stadt Gemeinde Landkreis Land	Merkmal	Haushalte	Haushalte in Gebäuden mit 1 und 2 Wohnungen in %	Haushalte in Gebäuden mit 3 und mehr Wohnungen in %	Haushalte in Gebäuden mit Baujahr bis 1949 in %	Haushalte in Gebäuden mit Baujahr von 1950 bis 2009 in %	Haushalte in Gebäuden mit Baujahr 2010 und später in %
14627030	Ebersbach	Insgesamt	534	67,8	32,2	56,7	41,9	(1,3)
14627030	Ebersbach	unter 25 Jahre	20	(27,8)	72,2	(35,0)	65,0	-
14627030	Ebersbach	25 bis unter 50 Jahre	137	56,2	46,0	53,3	47,4	(2,2)
14627030	Ebersbach	50 bis unter 65 Jahre	161	65,8	36,6	50,9	42,2	(1,9)
14627030	Ebersbach	65 Jahre und älter	219	78,5	19,6	63,0	34,2	(2,3)
14627040	Glaubitz	Insgesamt	227	63,9	35,7	45,8	50,2	(2,6)
14627040	Glaubitz	unter 25 Jahre	4	(42,9)	(57,1)	-	(100,0)	-
14627040	Glaubitz	25 bis unter 50 Jahre	54	50,0	42,6	38,9	40,7	(7,4)
14627040	Glaubitz	50 bis unter 65 Jahre	73	61,6	39,7	47,9	54,8	-
14627040	Glaubitz	65 Jahre und älter	96	75,0	27,1	46,9	49,0	(4,2)
14627050	Gröditz, Stadt	Insgesamt	1.681	17,8	82,0	23,7	75,7	(0,5)
14627050	Gröditz, Stadt	unter 25 Jahre	84	(4,8)	95,2	26,2	77,4	-
14627050	Gröditz, Stadt	25 bis unter 50 Jahre	436	11,2	88,3	24,3	74,3	(1,4)
14627050	Gröditz, Stadt	50 bis unter 65 Jahre	437	16,5	83,1	19,2	80,8	-
14627050	Gröditz, Stadt	65 Jahre und älter	729	24,7	75,7	25,9	73,5	(0,4)
14627060	Großenhain, Stadt	Insgesamt	3.888	26,1	73,8	41,0	55,4	3,6
14627060	Großenhain, Stadt	unter 25 Jahre	229	12,7	86,0	47,2	48,5	(2,2)
14627060	Großenhain, Stadt	25 bis unter 50 Jahre	931	15,8	84,5	43,0	54,4	3,2
14627060	Großenhain, Stadt	50 bis unter 65 Jahre	1.045	25,1	75,1	43,4	54,9	1,6
14627060	Großenhain, Stadt	65 Jahre und älter	1.678	34,3	65,8	37,5	57,3	5,1
14627070	Hirschstein	Insgesamt	254	72,4	28,0	67,3	30,7	(2,4)
14627070	Hirschstein	unter 25 Jahre	11	(60,0)	(40,0)	(69,2)	(30,8)	-
14627070	Hirschstein	25 bis unter 50 Jahre	49	65,3	28,6	78,8	(16,3)	(8,2)
14627070	Hirschstein	50 bis unter 65 Jahre	77	74,0	28,6	57,1	40,3	-
14627070	Hirschstein	65 Jahre und älter	118	74,6	25,4	66,9	33,9	(2,5)
14627080	Käbschütztal	Insgesamt	386	57,8	41,2	55,2	43,3	(1,8)
14627080	Käbschütztal	unter 25 Jahre	17	(21,4)	(78,6)	(78,6)	(21,4)	-
14627080	Käbschütztal	25 bis unter 50 Jahre	75	49,3	56,0	57,3	45,3	(4,0)
14627080	Käbschütztal	50 bis unter 65 Jahre	128	55,5	42,2	59,4	36,7	(3,9)
14627080	Käbschütztal	65 Jahre und älter	164	65,2	33,5	52,4	48,2	-
14627100	Klipphausen	Insgesamt	1.443	55,6	44,5	55,4	42,1	2,5
14627100	Klipphausen	unter 25 Jahre	40	27,5	71,1	42,5	65,0	-
14627100	Klipphausen	25 bis unter 50 Jahre	379	38,0	61,5	54,1	40,6	3,4
14627100	Klipphausen	50 bis unter 65 Jahre	495	54,9	44,6	51,3	45,1	3,4
14627100	Klipphausen	65 Jahre und älter	534	70,6	29,6	60,9	38,6	(0,9)
14627110	Lampertswalde	Insgesamt	299	69,6	31,1	44,1	54,5	(1,7)
14627110	Lampertswalde	unter 25 Jahre	8	(100,0)	-	(50,0)	(50,0)	-
14627110	Lampertswalde	25 bis unter 50 Jahre	66	51,5	48,5	34,8	57,6	-
14627110	Lampertswalde	50 bis unter 65 Jahre	83	72,3	30,1	50,6	50,6	-
14627110	Lampertswalde	65 Jahre und älter	147	74,8	25,9	41,5	56,5	(2,0)
14627130	Lommatzsch, Stadt	Insgesamt	923	34,6	65,8	53,1	46,0	(0,9)
14627130	Lommatzsch, Stadt	unter 25 Jahre	38	(18,4)	81,6	52,6	44,7	(7,9)
14627130	Lommatzsch, Stadt	25 bis unter 50 Jahre	205	32,7	68,3	59,5	38,5	(2,4)
14627130	Lommatzsch, Stadt	50 bis unter 65 Jahre	236	36,0	62,7	59,7	41,1	-
14627130	Lommatzsch, Stadt	65 Jahre und älter	445	35,3	64,3	46,5	53,0	(0,7)
14627140	Meißen, Stadt	Insgesamt	8.438	9,1	90,9	63,7	34,3	1,9
14627140	Meißen, Stadt	unter 25 Jahre	694	2,2	98,1	71,3	27,5	(1,0)
14627140	Meißen, Stadt	25 bis unter 50 Jahre	2.422	6,6	93,5	72,6	25,7	1,5
14627140	Meißen, Stadt	50 bis unter 65 Jahre	2.153	9,4	90,7	68,5	30,1	1,5
14627140	Meißen, Stadt	65 Jahre und älter	3.170	12,5	87,5	51,9	45,3	2,8
14627150	Moritzburg	Insgesamt	974	55,9	43,9	44,4	50,3	5,2
14627150	Moritzburg	unter 25 Jahre	37	32,4	62,2	62,2	35,1	(8,1)
14627150	Moritzburg	25 bis unter 50 Jahre	238	46,6	53,8	46,6	46,6	8,4
14627150	Moritzburg	50 bis unter 65 Jahre	237	61,2	40,5	38,4	55,7	5,9
14627150	Moritzburg	65 Jahre und älter	456	60,1	40,4	44,3	52,0	3,7
14627170	Niederau	Insgesamt	642	50,9	48,6	52,2	45,3	2,5
14627170	Niederau	unter 25 Jahre	24	(20,8)	79,2	(29,2)	68,2	-
14627170	Niederau	25 bis unter 50 Jahre	141	29,8	70,9	46,8	47,5	(5,7)
14627170	Niederau	50 bis unter 65 Jahre	165	51,5	47,3	42,4	53,9	(1,8)
14627170	Niederau	65 Jahre und älter	309	61,8	38,2	59,9	38,5	(1,3)
14627180	Nossen, Stadt	Insgesamt	2.000	35,1	64,7	65,7	33,2	1,3
14627180	Nossen, Stadt	unter 25 Jahre	114	9,6	90,4	67,5	34,2	(2,6)
14627180	Nossen, Stadt	25 bis unter 50 Jahre	478	25,5	74,1	64,6	32,8	(1,0)
14627180	Nossen, Stadt	50 bis unter 65 Jahre	507	37,1	63,3	70,6	29,0	(0,6)
14627180	Nossen, Stadt	65 Jahre und älter	903	42,7	57,3	63,5	34,8	1,8
14627190	Nünchritz	Insgesamt	1.142	35,3	64,9	28,6	69,9	1,3
14627190	Nünchritz	unter 25 Jahre	60	18,3	82,0	(10,0)	84,5	-
14627190	Nünchritz	25 bis unter 50 Jahre	211	24,2	76,3	21,8	75,8	(1,9)
14627190	Nünchritz	50 bis unter 65 Jahre	345	38,8	60,6	33,0	64,6	(1,4)
14627190	Nünchritz	65 Jahre und älter	529	39,7	60,9	30,4	68,1	(0,8)
14627200	Priestewitz	Insgesamt	426	62,7	37,8	66,0	31,9	3,1
14627200	Priestewitz	unter 25 Jahre	14	(30,8)	(69,2)	(75,0)	-	-
14627200	Priestewitz	25 bis unter 50 Jahre	109	42,2	56,0	69,7	24,8	(3,7)
14627200	Priestewitz	50 bis unter 65 Jahre	138	63,0	37,7	71,0	29,0	-
14627200	Priestewitz	65 Jahre und älter	166	76,5	24,7	56,6	39,8	(3,6)
14627210	Radebeul, Stadt	Insgesamt	6.754	20,5	79,5	52,6	44,6	2,7
14627210	Radebeul, Stadt	unter 25 Jahre	389	15,2	83,8	59,1	37,5	3,3
14627210	Radebeul, Stadt	25 bis unter 50 Jahre	1.723	11,8	88,1	56,8	40,8	2,4
14627210	Radebeul, Stadt	50 bis unter 65 Jahre	1.809	20,3	79,8	58,4	38,7	2,7
14627210	Radebeul, Stadt	65 Jahre und älter	2.831	26,6	73,6	45,5	51,7	2,9

AGS	Kreisfreie Stadt Gemeinde Landkreis Land	Merkmal	Wohnfläche je Wohnung und Haushalt in m ²	Zahl der Räume je Wohnung und Haushalt	Wohneigen- tumsquote in %	Durchschnittliche monatliche Nettokaltmiete je m ² in EUR
14627030	Ebersbach	Insgesamt	84,5	4,3	53,6	4,46
14627030	Ebersbach	unter 25 Jahre	70,1	3,5	(15,0)	4,41
14627030	Ebersbach	25 bis unter 50 Jahre	77,3	4,0	43,9	4,64
14627030	Ebersbach	50 bis unter 65 Jahre	88,2	4,5	53,4	4,67
14627030	Ebersbach	65 Jahre und älter	88,0	4,5	60,7	3,92
14627040	Glaubitz	Insgesamt	79,8	4,0	57,3	5,11
14627040	Glaubitz	unter 25 Jahre	51,0	2,1	-	4,94
14627040	Glaubitz	25 bis unter 50 Jahre	73,3	3,6	31,5	5,26
14627040	Glaubitz	50 bis unter 65 Jahre	86,4	4,1	64,4	4,87
14627040	Glaubitz	65 Jahre und älter	80,7	4,3	68,8	5,07
14627050	Gröditz, Stadt	Insgesamt	61,0	3,5	16,9	4,76
14627050	Gröditz, Stadt	unter 25 Jahre	52,2	3,1	(7,1)	5,02
14627050	Gröditz, Stadt	25 bis unter 50 Jahre	58,8	3,4	9,9	4,81
14627050	Gröditz, Stadt	50 bis unter 65 Jahre	61,2	3,5	16,5	4,65
14627050	Gröditz, Stadt	65 Jahre und älter	63,4	3,7	21,8	4,76
14627060	Großenhain, Stadt	Insgesamt	67,0	3,3	23,3	5,11
14627060	Großenhain, Stadt	unter 25 Jahre	55,7	2,6	8,3	5,31
14627060	Großenhain, Stadt	25 bis unter 50 Jahre	62,5	2,9	11,5	5,09
14627060	Großenhain, Stadt	50 bis unter 65 Jahre	69,2	3,4	26,1	4,95
14627060	Großenhain, Stadt	65 Jahre und älter	69,7	3,6	30,0	5,21
14627070	Hirschstein	Insgesamt	87,4	4,5	63,4	4,36
14627070	Hirschstein	unter 25 Jahre	78,8	4,4	(50,0)	4,61
14627070	Hirschstein	25 bis unter 50 Jahre	78,6	4,0	43,8	4,53
14627070	Hirschstein	50 bis unter 65 Jahre	97,1	4,9	71,4	4,69
14627070	Hirschstein	65 Jahre und älter	85,3	4,5	66,1	3,99
14627080	Käbschütztal	Insgesamt	77,2	3,9	50,9	4,69
14627080	Käbschütztal	unter 25 Jahre	55,5	3,1	(42,9)	4,79
14627080	Käbschütztal	25 bis unter 50 Jahre	73,9	3,6	45,3	5,10
14627080	Käbschütztal	50 bis unter 65 Jahre	82,0	3,9	51,6	4,72
14627080	Käbschütztal	65 Jahre und älter	76,5	4,0	58,5	4,38
14627100	Klipphausen	Insgesamt	79,0	3,9	48,0	5,35
14627100	Klipphausen	unter 25 Jahre	64,7	3,0	(20,0)	5,50
14627100	Klipphausen	25 bis unter 50 Jahre	73,2	3,6	30,6	5,50
14627100	Klipphausen	50 bis unter 65 Jahre	83,0	4,0	54,3	5,49
14627100	Klipphausen	65 Jahre und älter	80,5	4,1	56,8	4,91
14627110	Lampertswalde	Insgesamt	85,5	4,2	63,2	5,10
14627110	Lampertswalde	unter 25 Jahre	119,8	4,8	(50,0)	(2,20)
14627110	Lampertswalde	25 bis unter 50 Jahre	79,7	3,9	40,9	4,80
14627110	Lampertswalde	50 bis unter 65 Jahre	93,3	4,5	77,1	5,67
14627110	Lampertswalde	65 Jahre und älter	83,2	4,3	66,0	5,24
14627130	Lommatzsch, Stadt	Insgesamt	69,6	3,7	32,9	4,64
14627130	Lommatzsch, Stadt	unter 25 Jahre	58,5	3,3	(21,1)	4,97
14627130	Lommatzsch, Stadt	25 bis unter 50 Jahre	71,3	3,7	31,2	4,64
14627130	Lommatzsch, Stadt	50 bis unter 65 Jahre	71,9	3,8	36,4	4,61
14627130	Lommatzsch, Stadt	65 Jahre und älter	68,7	3,8	33,9	4,63
14627140	Meißen, Stadt	Insgesamt	58,7	3,1	10,0	5,78
14627140	Meißen, Stadt	unter 25 Jahre	53,0	2,8	5,2	5,78
14627140	Meißen, Stadt	25 bis unter 50 Jahre	56,6	3,0	5,9	5,69
14627140	Meißen, Stadt	50 bis unter 65 Jahre	58,8	3,1	10,5	5,66
14627140	Meißen, Stadt	65 Jahre und älter	61,4	3,4	14,0	5,94
14627150	Moritzburg	Insgesamt	81,2	3,7	47,2	6,66
14627150	Moritzburg	unter 25 Jahre	76,4	3,6	(18,9)	6,34
14627150	Moritzburg	25 bis unter 50 Jahre	78,2	3,5	34,2	6,78
14627150	Moritzburg	50 bis unter 65 Jahre	87,7	3,9	56,5	6,43
14627150	Moritzburg	65 Jahre und älter	79,6	3,7	52,0	6,72
14627170	Niederau	Insgesamt	75,8	3,8	44,4	5,59
14627170	Niederau	unter 25 Jahre	55,6	2,9	(20,8)	6,24
14627170	Niederau	25 bis unter 50 Jahre	69,0	3,4	24,8	5,87
14627170	Niederau	50 bis unter 65 Jahre	80,7	3,9	46,4	5,33
14627170	Niederau	65 Jahre und älter	78,0	4,1	53,4	5,48
14627180	Nossen, Stadt	Insgesamt	66,5	3,6	29,5	4,88
14627180	Nossen, Stadt	unter 25 Jahre	56,2	3,1	8,8	5,16
14627180	Nossen, Stadt	25 bis unter 50 Jahre	63,1	3,4	17,6	4,91
14627180	Nossen, Stadt	50 bis unter 65 Jahre	68,8	3,6	33,3	4,69
14627180	Nossen, Stadt	65 Jahre und älter	68,5	3,7	35,9	4,93
14627190	Nünchritz	Insgesamt	66,9	3,7	33,6	5,21
14627190	Nünchritz	unter 25 Jahre	56,6	3,2	(15,0)	5,48
14627190	Nünchritz	25 bis unter 50 Jahre	60,4	3,3	19,9	5,14
14627190	Nünchritz	50 bis unter 65 Jahre	70,8	3,8	41,4	5,30
14627190	Nünchritz	65 Jahre und älter	68,1	3,8	37,1	5,14
14627200	Priestewitz	Insgesamt	83,8	4,2	51,2	4,66
14627200	Priestewitz	unter 25 Jahre	70,4	3,9	(30,8)	4,38
14627200	Priestewitz	25 bis unter 50 Jahre	75,1	3,6	34,9	4,54
14627200	Priestewitz	50 bis unter 65 Jahre	89,7	4,4	56,5	4,87
14627200	Priestewitz	65 Jahre und älter	85,8	4,4	58,4	4,57
14627210	Radebeul, Stadt	Insgesamt	67,5	3,3	21,0	6,52
14627210	Radebeul, Stadt	unter 25 Jahre	62,1	3,0	17,7	6,83
14627210	Radebeul, Stadt	25 bis unter 50 Jahre	62,3	3,0	11,5	6,61
14627210	Radebeul, Stadt	50 bis unter 65 Jahre	69,5	3,3	21,7	6,35
14627210	Radebeul, Stadt	65 Jahre und älter	70,1	3,5	26,6	6,53

AGS	Kreisfreie Stadt Gemeinde Landkreis Land	Merkmal	Haushalte	Haushalte in Gebäuden mit 1 und 2 Wohnungen in %	Haushalte in Gebäuden mit 3 und mehr Wohnungen in %	Haushalte in Gebäuden mit Baujahr bis 1949 in %	Haushalte in Gebäuden mit Baujahr von 1950 bis 2009 in %	Haushalte in Gebäuden mit Baujahr 2010 und später in %
14627220	Radeburg, Stadt	Insgesamt	1.378	33,5	66,8	41,1	57,4	2,0
14627220	Radeburg, Stadt	unter 25 Jahre	64	(10,9)	89,4	34,4	64,1	(4,7)
14627220	Radeburg, Stadt	25 bis unter 50 Jahre	315	22,9	76,8	32,1	64,8	(2,9)
14627220	Radeburg, Stadt	50 bis unter 65 Jahre	376	38,3	62,5	46,3	52,1	(1,9)
14627220	Radeburg, Stadt	65 Jahre und älter	625	38,6	61,0	43,0	56,2	(1,0)
14627230	Riesa, Stadt	Insgesamt	7.947	9,9	90,1	32,2	66,3	1,5
14627230	Riesa, Stadt	unter 25 Jahre	487	2,9	96,7	38,8	60,2	-
14627230	Riesa, Stadt	25 bis unter 50 Jahre	2.045	5,9	94,2	41,2	58,1	0,7
14627230	Riesa, Stadt	50 bis unter 65 Jahre	1.864	10,9	89,0	34,4	64,9	(0,5)
14627230	Riesa, Stadt	65 Jahre und älter	3.548	12,7	87,4	24,8	72,7	2,6
14627240	Röderaue	Insgesamt	402	55,7	43,8	66,4	32,1	(1,7)
14627240	Röderaue	unter 25 Jahre	10	(50,0)	(50,0)	(54,5)	(45,5)	-
14627240	Röderaue	25 bis unter 50 Jahre	91	54,9	47,3	61,5	31,9	(7,7)
14627240	Röderaue	50 bis unter 65 Jahre	107	58,9	39,3	66,4	30,8	-
14627240	Röderaue	65 Jahre und älter	192	55,2	43,8	68,2	29,7	-
14627250	Schönfeld	Insgesamt	174	74,7	26,4	47,1	48,3	(2,3)
14627250	Schönfeld	unter 25 Jahre	10	(25,0)	(75,0)	(72,7)	(27,3)	-
14627250	Schönfeld	25 bis unter 50 Jahre	49	65,3	32,7	51,0	42,9	(6,1)
14627250	Schönfeld	50 bis unter 65 Jahre	43	73,2	25,6	32,6	60,5	-
14627250	Schönfeld	65 Jahre und älter	74	86,3	13,5	50,0	47,3	(4,1)
14627260	Stauchitz	Insgesamt	384	52,1	49,0	45,6	53,9	(0,8)
14627260	Stauchitz	unter 25 Jahre	15	(20,0)	(80,0)	(50,0)	(50,0)	-
14627260	Stauchitz	25 bis unter 50 Jahre	68	44,1	60,3	50,0	51,5	-
14627260	Stauchitz	50 bis unter 65 Jahre	115	53,0	44,3	47,0	50,4	-
14627260	Stauchitz	65 Jahre und älter	185	56,2	43,8	43,8	55,7	(1,6)
14627270	Strehla, Stadt	Insgesamt	640	39,1	60,6	56,7	41,1	2,2
14627270	Strehla, Stadt	unter 25 Jahre	21	(23,8)	77,3	54,5	(42,1)	-
14627270	Strehla, Stadt	25 bis unter 50 Jahre	142	29,6	71,1	61,3	36,6	(2,1)
14627270	Strehla, Stadt	50 bis unter 65 Jahre	170	47,6	53,5	61,8	38,2	-
14627270	Strehla, Stadt	65 Jahre und älter	308	41,2	58,1	50,3	45,5	3,2
14627290	Thiendorf	Insgesamt	440	64,5	34,3	46,4	52,0	(1,8)
14627290	Thiendorf	unter 25 Jahre	26	(11,5)	88,0	(38,5)	63,0	-
14627290	Thiendorf	25 bis unter 50 Jahre	100	47,0	54,0	52,0	45,0	(3,0)
14627290	Thiendorf	50 bis unter 65 Jahre	135	69,6	31,9	39,3	60,0	(2,2)
14627290	Thiendorf	65 Jahre und älter	181	79,0	20,4	48,6	46,4	(1,7)
14627310	Weinböhla	Insgesamt	1.561	38,6	61,4	38,2	57,1	4,4
14627310	Weinböhla	unter 25 Jahre	76	23,7	78,9	39,5	61,8	(3,9)
14627310	Weinböhla	25 bis unter 50 Jahre	371	25,3	73,9	37,7	57,1	6,7
14627310	Weinböhla	50 bis unter 65 Jahre	367	43,1	56,4	40,9	53,4	4,9
14627310	Weinböhla	65 Jahre und älter	749	44,6	55,7	37,2	58,7	3,6
14627340	Wülknitz	Insgesamt	248	49,2	51,2	61,3	38,7	-
14627340	Wülknitz	unter 25 Jahre	12	(30,8)	(69,2)	(54,5)	(45,5)	-
14627340	Wülknitz	25 bis unter 50 Jahre	60	38,3	63,3	58,3	35,0	-
14627340	Wülknitz	50 bis unter 65 Jahre	65	52,3	52,3	55,4	41,5	-
14627340	Wülknitz	65 Jahre und älter	114	55,3	41,2	64,9	38,6	-
14627360	Zeithain	Insgesamt	981	41,2	58,9	37,9	60,6	1,4
14627360	Zeithain	unter 25 Jahre	37	(8,1)	92,1	27,0	73,7	-
14627360	Zeithain	25 bis unter 50 Jahre	266	28,9	69,9	29,3	67,3	(3,0)
14627360	Zeithain	50 bis unter 65 Jahre	280	40,7	59,3	35,0	64,6	(1,1)
14627360	Zeithain	65 Jahre und älter	395	53,2	47,6	47,8	51,1	(0,8)
14628	Sächsische Schweiz-Osterzgebirge	Insgesamt	47.890	25,3	74,7	45,8	52,2	2,1
14628	Sächsische Schweiz-Osterzgebirge	unter 25 Jahre	2.920	8,9	91,0	48,6	48,6	2,6
14628	Sächsische Schweiz-Osterzgebirge	25 bis unter 50 Jahre	12.146	16,1	83,9	50,9	46,5	2,6
14628	Sächsische Schweiz-Osterzgebirge	50 bis unter 65 Jahre	12.233	28,0	72,0	47,3	51,1	1,6
14628	Sächsische Schweiz-Osterzgebirge	65 Jahre und älter	20.594	31,4	68,6	41,4	56,6	1,9
14628010	Altenberg, Stadt	Insgesamt	1.415	42,4	57,8	47,1	49,0	4,0
14628010	Altenberg, Stadt	unter 25 Jahre	58	(15,5)	84,5	37,9	60,3	-
14628010	Altenberg, Stadt	25 bis unter 50 Jahre	311	31,8	68,8	45,7	53,7	-
14628010	Altenberg, Stadt	50 bis unter 65 Jahre	374	43,3	57,5	46,3	50,0	(2,1)
14628010	Altenberg, Stadt	65 Jahre und älter	674	49,4	50,4	47,5	45,3	6,1
14628020	Bad Gottleuba-Berggießhübel, Stadt	Insgesamt	962	42,6	57,1	59,1	37,6	2,7
14628020	Bad Gottleuba-Berggießhübel, Stadt	unter 25 Jahre	32	-	100,0	56,3	46,9	-
14628020	Bad Gottleuba-Berggießhübel, Stadt	25 bis unter 50 Jahre	233	36,5	64,4	62,2	32,2	7,3
14628020	Bad Gottleuba-Berggießhübel, Stadt	50 bis unter 65 Jahre	251	44,2	56,6	57,8	41,8	-
14628020	Bad Gottleuba-Berggießhübel, Stadt	65 Jahre und älter	444	48,4	51,4	59,2	38,5	2,3
14628030	Bad Schandau, Stadt	Insgesamt	805	33,3	67,1	73,8	25,5	(1,0)
14628030	Bad Schandau, Stadt	unter 25 Jahre	41	(17,1)	84,1	87,5	(7,3)	-
14628030	Bad Schandau, Stadt	25 bis unter 50 Jahre	159	26,4	73,6	82,4	15,7	(1,9)
14628030	Bad Schandau, Stadt	50 bis unter 65 Jahre	210	37,1	61,4	77,6	21,0	(1,4)
14628030	Bad Schandau, Stadt	65 Jahre und älter	397	34,5	65,0	66,5	33,2	-
14628040	Bahretal	Insgesamt	274	56,6	43,4	50,7	47,8	(1,5)
14628040	Bahretal	unter 25 Jahre	6	(66,7)	(33,3)	(37,5)	(62,5)	-
14628040	Bahretal	25 bis unter 50 Jahre	55	49,1	52,7	52,7	54,5	-
14628040	Bahretal	50 bis unter 65 Jahre	87	58,6	40,2	51,7	42,5	-
14628040	Bahretal	65 Jahre und älter	125	58,4	43,2	46,4	50,4	(2,4)
14628050	Bannewitz	Insgesamt	1.706	28,4	71,5	29,2	67,1	3,6
14628050	Bannewitz	unter 25 Jahre	94	11,7	87,9	26,6	67,0	(3,2)
14628050	Bannewitz	25 bis unter 50 Jahre	436	18,6	81,2	30,7	62,8	6,4
14628050	Bannewitz	50 bis unter 65 Jahre	442	34,8	64,9	33,0	64,0	3,2
14628050	Bannewitz	65 Jahre und älter	736	32,3	67,5	26,4	71,2	2,6

AGS	Kreisfreie Stadt Gemeinde Landkreis Land	Merkmal	Wohnfläche je Wohnung und Haushalt in m ²	Zahl der Räume je Wohnung und Haushalt	Wohneigen- tumsquote in %	Durchschnittliche monatliche Nettokaltmiete je m ² in EUR
14627220	Radeburg, Stadt	Insgesamt	67,3	3,6	26,3	5,71
14627220	Radeburg, Stadt	unter 25 Jahre	55,9	3,0	(4,7)	6,13
14627220	Radeburg, Stadt	25 bis unter 50 Jahre	61,5	3,2	15,6	5,96
14627220	Radeburg, Stadt	50 bis unter 65 Jahre	72,4	3,7	34,6	5,41
14627220	Radeburg, Stadt	65 Jahre und älter	68,5	3,7	29,3	5,66
14627230	Riesa, Stadt	Insgesamt	58,7	3,2	11,9	5,16
14627230	Riesa, Stadt	unter 25 Jahre	52,1	2,8	4,3	5,26
14627230	Riesa, Stadt	25 bis unter 50 Jahre	55,8	3,0	7,0	5,14
14627230	Riesa, Stadt	50 bis unter 65 Jahre	59,8	3,2	14,5	5,08
14627230	Riesa, Stadt	65 Jahre und älter	60,7	3,4	14,3	5,22
14627240	Röderaue	Insgesamt	74,6	3,7	43,3	5,12
14627240	Röderaue	unter 25 Jahre	59,7	3,0	(33,3)	5,57
14627240	Röderaue	25 bis unter 50 Jahre	72,6	3,6	37,4	4,89
14627240	Röderaue	50 bis unter 65 Jahre	82,1	3,9	47,7	4,77
14627240	Röderaue	65 Jahre und älter	72,5	3,8	45,8	5,50
14627250	Schönfeld	Insgesamt	87,0	4,6	65,5	5,19
14627250	Schönfeld	unter 25 Jahre	72,0	3,7	-	5,46
14627250	Schönfeld	25 bis unter 50 Jahre	80,5	4,0	55,1	5,24
14627250	Schönfeld	50 bis unter 65 Jahre	97,6	5,0	70,0	4,17
14627250	Schönfeld	65 Jahre und älter	86,8	4,8	79,7	6,08
14627260	Stauchitz	Insgesamt	78,6	4,0	51,4	4,78
14627260	Stauchitz	unter 25 Jahre	54,4	2,9	(18,8)	5,20
14627260	Stauchitz	25 bis unter 50 Jahre	71,5	3,7	39,7	4,83
14627260	Stauchitz	50 bis unter 65 Jahre	82,3	4,1	56,5	4,94
14627260	Stauchitz	65 Jahre und älter	81,2	4,2	56,5	4,59
14627270	Strehla, Stadt	Insgesamt	71,1	3,4	34,4	5,61
14627270	Strehla, Stadt	unter 25 Jahre	61,9	3,0	(14,3)	4,63
14627270	Strehla, Stadt	25 bis unter 50 Jahre	69,9	3,4	21,8	4,73
14627270	Strehla, Stadt	50 bis unter 65 Jahre	75,3	3,5	40,6	4,82
14627270	Strehla, Stadt	65 Jahre und älter	70,1	3,4	37,3	6,69
14627290	Thiendorf	Insgesamt	84,0	4,0	56,9	5,48
14627290	Thiendorf	unter 25 Jahre	67,2	3,4	(19,2)	7,09
14627290	Thiendorf	25 bis unter 50 Jahre	80,9	3,8	40,0	5,88
14627290	Thiendorf	50 bis unter 65 Jahre	92,7	4,2	64,2	4,58
14627290	Thiendorf	65 Jahre und älter	81,8	4,1	62,4	4,97
14627310	Weinböhla	Insgesamt	69,2	3,4	32,8	6,69
14627310	Weinböhla	unter 25 Jahre	60,1	2,8	15,8	6,09
14627310	Weinböhla	25 bis unter 50 Jahre	65,9	3,2	20,4	6,40
14627310	Weinböhla	50 bis unter 65 Jahre	72,6	3,5	41,0	6,11
14627310	Weinböhla	65 Jahre und älter	70,0	3,5	36,8	7,25
14627340	Wülknitz	Insgesamt	78,3	4,0	46,4	4,64
14627340	Wülknitz	unter 25 Jahre	76,7	3,7	(30,8)	4,74
14627340	Wülknitz	25 bis unter 50 Jahre	79,0	3,7	35,0	4,71
14627340	Wülknitz	50 bis unter 65 Jahre	80,9	4,0	53,8	4,75
14627340	Wülknitz	65 Jahre und älter	76,9	4,2	49,1	4,43
14627360	Zeithain	Insgesamt	70,2	3,8	65,6	4,66
14627360	Zeithain	unter 25 Jahre	55,1	3,0	40,5	4,79
14627360	Zeithain	25 bis unter 50 Jahre	66,5	3,5	57,9	4,70
14627360	Zeithain	50 bis unter 65 Jahre	70,1	3,8	67,5	4,75
14627360	Zeithain	65 Jahre und älter	74,0	4,1	72,8	4,51
14628	Sächsische Schweiz-Osterzgebirge	Insgesamt	64,0	3,3	24,2	5,45
14628	Sächsische Schweiz-Osterzgebirge	unter 25 Jahre	52,3	2,7	9,2	5,93
14628	Sächsische Schweiz-Osterzgebirge	25 bis unter 50 Jahre	59,8	3,0	15,3	5,56
14628	Sächsische Schweiz-Osterzgebirge	50 bis unter 65 Jahre	66,6	3,4	28,5	5,36
14628	Sächsische Schweiz-Osterzgebirge	65 Jahre und älter	66,6	3,5	28,9	5,34
14628010	Altenberg, Stadt	Insgesamt	71,3	3,8	39,7	4,92
14628010	Altenberg, Stadt	unter 25 Jahre	55,4	3,1	19,0	5,33
14628010	Altenberg, Stadt	25 bis unter 50 Jahre	67,7	3,5	24,8	4,68
14628010	Altenberg, Stadt	50 bis unter 65 Jahre	74,3	3,9	46,1	4,79
14628010	Altenberg, Stadt	65 Jahre und älter	72,5	3,9	44,8	5,11
14628020	Bad Gottleuba-Berggießhübel, Stadt	Insgesamt	69,3	3,7	35,7	5,54
14628020	Bad Gottleuba-Berggießhübel, Stadt	unter 25 Jahre	56,5	3,3	(9,4)	5,24
14628020	Bad Gottleuba-Berggießhübel, Stadt	25 bis unter 50 Jahre	67,8	3,5	29,2	5,46
14628020	Bad Gottleuba-Berggießhübel, Stadt	50 bis unter 65 Jahre	74,8	3,8	43,5	5,53
14628020	Bad Gottleuba-Berggießhübel, Stadt	65 Jahre und älter	68,0	3,7	36,1	5,66
14628030	Bad Schandau, Stadt	Insgesamt	66,6	3,5	29,8	5,11
14628030	Bad Schandau, Stadt	unter 25 Jahre	55,1	3,1	26,8	5,64
14628030	Bad Schandau, Stadt	25 bis unter 50 Jahre	61,2	3,3	20,0	5,24
14628030	Bad Schandau, Stadt	50 bis unter 65 Jahre	67,6	3,7	35,7	4,97
14628030	Bad Schandau, Stadt	65 Jahre und älter	69,2	3,6	32,2	5,05
14628040	Bahretal	Insgesamt	80,5	3,9	46,4	4,77
14628040	Bahretal	unter 25 Jahre	95,2	5,0	(66,7)	-
14628040	Bahretal	25 bis unter 50 Jahre	72,2	3,6	38,2	4,92
14628040	Bahretal	50 bis unter 65 Jahre	87,3	4,1	51,7	4,71
14628040	Bahretal	65 Jahre und älter	78,1	3,9	43,2	4,72
14628050	Bannewitz	Insgesamt	66,1	3,2	29,9	6,17
14628050	Bannewitz	unter 25 Jahre	53,4	2,6	18,1	6,51
14628050	Bannewitz	25 bis unter 50 Jahre	60,6	2,9	20,2	6,38
14628050	Bannewitz	50 bis unter 65 Jahre	71,4	3,4	36,9	6,06
14628050	Bannewitz	65 Jahre und älter	67,6	3,4	33,2	6,02

AGS	Kreisfreie Stadt Gemeinde Landkreis Land	Merkmal	Haushalte	Haushalte in Gebäuden mit 1 und 2 Wohnungen in %	Haushalte in Gebäuden mit 3 und mehr Wohnungen in %	Haushalte in Gebäuden mit Baujahr bis 1949 in %	Haushalte in Gebäuden mit Baujahr von 1950 bis 2009 in %	Haushalte in Gebäuden mit Baujahr 2010 und später in %
14628060	Dippoldiswalde, Stadt	Insgesamt	2.576	31,5	68,4	37,6	59,9	2,4
14628060	Dippoldiswalde, Stadt	unter 25 Jahre	115	19,1	79,1	47,0	54,8	-
14628060	Dippoldiswalde, Stadt	25 bis unter 50 Jahre	598	22,4	77,9	44,1	53,3	2,7
14628060	Dippoldiswalde, Stadt	50 bis unter 65 Jahre	628	36,3	63,5	38,9	58,8	2,4
14628060	Dippoldiswalde, Stadt	65 Jahre und älter	1.231	34,9	65,4	33,1	64,3	2,5
14628070	Dohma	Insgesamt	277	49,5	51,3	55,2	42,6	(1,4)
14628070	Dohma	unter 25 Jahre	11	(40,0)	(60,0)	(71,4)	(28,6)	-
14628070	Dohma	25 bis unter 50 Jahre	60	31,7	75,0	61,7	38,3	(5,0)
14628070	Dohma	50 bis unter 65 Jahre	85	51,8	51,8	41,2	54,1	(3,5)
14628070	Dohma	65 Jahre und älter	116	59,5	41,4	60,3	38,8	-
14628080	Dohna, Stadt	Insgesamt	912	32,8	67,4	53,3	43,2	3,4
14628080	Dohna, Stadt	unter 25 Jahre	48	(8,3)	92,5	73,3	25,0	-
14628080	Dohna, Stadt	25 bis unter 50 Jahre	245	13,5	84,9	56,7	36,3	6,9
14628080	Dohna, Stadt	50 bis unter 65 Jahre	240	39,2	61,3	51,7	43,8	(3,3)
14628080	Dohna, Stadt	65 Jahre und älter	380	42,9	56,6	48,4	49,7	(2,1)
14628090	Dorfhain	Insgesamt	163	57,1	41,7	52,1	46,6	-
14628090	Dorfhain	unter 25 Jahre	5	(100,0)	-	(50,0)	(50,0)	-
14628090	Dorfhain	25 bis unter 50 Jahre	35	48,6	42,9	68,8	28,6	-
14628090	Dorfhain	50 bis unter 65 Jahre	35	57,1	51,4	57,1	42,9	-
14628090	Dorfhain	65 Jahre und älter	88	61,4	40,9	48,9	53,4	-
14628100	Dürrröhrsdorf-Dittersbach	Insgesamt	616	49,4	51,0	45,6	52,1	3,2
14628100	Dürrröhrsdorf-Dittersbach	unter 25 Jahre	22	(13,6)	85,0	(13,6)	65,0	-
14628100	Dürrröhrsdorf-Dittersbach	25 bis unter 50 Jahre	165	40,0	58,8	43,0	52,1	(5,5)
14628100	Dürrröhrsdorf-Dittersbach	50 bis unter 65 Jahre	167	49,7	49,1	47,9	49,1	(3,0)
14628100	Dürrröhrsdorf-Dittersbach	65 Jahre und älter	269	56,1	43,1	46,8	51,3	(1,5)
14628110	Freital, Stadt	Insgesamt	8.706	14,2	85,8	42,5	56,2	1,4
14628110	Freital, Stadt	unter 25 Jahre	599	7,2	93,2	50,6	48,7	(1,0)
14628110	Freital, Stadt	25 bis unter 50 Jahre	2.468	8,5	91,6	50,2	48,3	1,4
14628110	Freital, Stadt	50 bis unter 65 Jahre	2.186	15,4	84,7	42,6	55,9	1,2
14628110	Freital, Stadt	65 Jahre und älter	3.457	18,9	81,0	35,4	63,3	1,2
14628130	Glashütte, Stadt	Insgesamt	1.147	39,8	60,0	53,4	44,6	2,2
14628130	Glashütte, Stadt	unter 25 Jahre	118	(5,9)	94,0	70,3	26,3	(3,4)
14628130	Glashütte, Stadt	25 bis unter 50 Jahre	255	26,7	74,1	50,2	42,7	5,9
14628130	Glashütte, Stadt	50 bis unter 65 Jahre	286	47,6	52,8	55,6	42,7	(1,0)
14628130	Glashütte, Stadt	65 Jahre und älter	494	50,2	48,8	48,8	48,8	(0,8)
14628140	Gohrisch	Insgesamt	298	57,7	43,0	66,4	32,9	(1,0)
14628140	Gohrisch	unter 25 Jahre	13	(40,0)	(60,0)	(100,0)	-	-
14628140	Gohrisch	25 bis unter 50 Jahre	52	44,2	61,5	77,8	23,1	-
14628140	Gohrisch	50 bis unter 65 Jahre	71	66,2	35,2	67,6	35,2	(4,2)
14628140	Gohrisch	65 Jahre und älter	159	62,3	39,6	64,2	37,7	-
14628150	Hartmannsdorf-Reichenau	Insgesamt	112	77,7	25,9	68,8	34,8	-
14628150	Hartmannsdorf-Reichenau	unter 25 Jahre	-	-	-	-	-	-
14628150	Hartmannsdorf-Reichenau	25 bis unter 50 Jahre	28	61,5	(35,7)	59,3	39,3	-
14628150	Hartmannsdorf-Reichenau	50 bis unter 65 Jahre	34	83,9	(14,7)	54,8	41,2	-
14628150	Hartmannsdorf-Reichenau	65 Jahre und älter	54	80,0	20,4	74,1	33,3	-
14628160	Heidenau, Stadt	Insgesamt	4.526	6,9	93,0	45,1	53,3	1,6
14628160	Heidenau, Stadt	unter 25 Jahre	321	3,7	96,3	50,2	49,5	(0,9)
14628160	Heidenau, Stadt	25 bis unter 50 Jahre	1.359	3,5	96,3	57,3	41,5	0,9
14628160	Heidenau, Stadt	50 bis unter 65 Jahre	1.119	7,7	92,4	49,2	50,6	(0,4)
14628160	Heidenau, Stadt	65 Jahre und älter	1.727	9,8	90,3	32,1	64,9	3,2
14628170	Hermisdorf/Erzgeb.	Insgesamt	119	60,5	40,3	47,1	54,6	-
14628170	Hermisdorf/Erzgeb.	unter 25 Jahre	3	-	(100,0)	-	(100,0)	-
14628170	Hermisdorf/Erzgeb.	25 bis unter 50 Jahre	25	64,3	(40,0)	(40,0)	63,0	-
14628170	Hermisdorf/Erzgeb.	50 bis unter 65 Jahre	31	51,6	45,2	51,6	54,8	-
14628170	Hermisdorf/Erzgeb.	65 Jahre und älter	59	71,2	33,9	54,2	39,0	-
14628190	Hohnstein, Stadt	Insgesamt	465	60,0	39,6	69,2	29,0	(1,3)
14628190	Hohnstein, Stadt	unter 25 Jahre	14	(31,3)	(68,8)	(100,0)	-	-
14628190	Hohnstein, Stadt	25 bis unter 50 Jahre	85	58,8	44,7	74,1	23,5	-
14628190	Hohnstein, Stadt	50 bis unter 65 Jahre	140	63,6	38,6	69,3	31,4	(2,1)
14628190	Hohnstein, Stadt	65 Jahre und älter	225	62,2	39,1	66,2	30,7	(2,7)
14628205	Klingenberg	Insgesamt	955	51,7	48,4	55,4	41,5	3,0
14628205	Klingenberg	unter 25 Jahre	44	31,8	70,8	38,6	59,1	(6,8)
14628205	Klingenberg	25 bis unter 50 Jahre	238	36,6	62,6	53,8	41,6	5,0
14628205	Klingenberg	50 bis unter 65 Jahre	239	51,9	47,3	55,2	44,8	-
14628205	Klingenberg	65 Jahre und älter	434	63,1	37,8	58,5	38,9	3,2
14628210	Königstein/Sächs. Schw., Stadt	Insgesamt	447	28,4	71,4	74,3	25,1	(0,7)
14628210	Königstein/Sächs. Schw., Stadt	unter 25 Jahre	10	-	(100,0)	(100,0)	-	-
14628210	Königstein/Sächs. Schw., Stadt	25 bis unter 50 Jahre	107	21,5	76,6	76,6	25,2	-
14628210	Königstein/Sächs. Schw., Stadt	50 bis unter 65 Jahre	133	27,8	72,2	72,9	26,3	(2,3)
14628210	Königstein/Sächs. Schw., Stadt	65 Jahre und älter	199	32,7	65,8	74,4	24,6	-
14628220	Kreischa	Insgesamt	655	37,1	62,6	56,5	40,0	3,7
14628220	Kreischa	unter 25 Jahre	47	(6,4)	94,0	61,7	44,7	-
14628220	Kreischa	25 bis unter 50 Jahre	185	25,4	75,7	64,3	31,4	(4,3)
14628220	Kreischa	50 bis unter 65 Jahre	163	34,4	63,8	52,1	42,9	(2,5)
14628220	Kreischa	65 Jahre und älter	261	52,9	46,0	51,3	46,0	(2,3)
14628230	Liebstadt, Stadt	Insgesamt	171	74,9	25,7	67,3	32,2	(1,8)
14628230	Liebstadt, Stadt	unter 25 Jahre	3	-	(100,0)	(50,0)	(50,0)	-
14628230	Liebstadt, Stadt	25 bis unter 50 Jahre	30	68,8	33,3	56,3	40,0	-
14628230	Liebstadt, Stadt	50 bis unter 65 Jahre	46	65,2	30,4	58,7	34,8	-
14628230	Liebstadt, Stadt	65 Jahre und älter	90	84,4	17,8	71,1	30,0	-

AGS	Kreisfreie Stadt Gemeinde Landkreis Land	Merkmal	Wohnfläche je Wohnung und Haushalt in m ²	Zahl der Räume je Wohnung und Haushalt	Wohneigen- tumsquote in %	Durchschnittliche monatliche Nettokaltmiete je m ² in EUR
14628060	Dippoldiswalde, Stadt	Insgesamt	66,5	3,4	27,3	5,30
14628060	Dippoldiswalde, Stadt	unter 25 Jahre	54,4	2,9	(7,0)	5,48
14628060	Dippoldiswalde, Stadt	25 bis unter 50 Jahre	62,9	3,2	16,4	5,30
14628060	Dippoldiswalde, Stadt	50 bis unter 65 Jahre	70,5	3,6	36,3	5,20
14628060	Dippoldiswalde, Stadt	65 Jahre und älter	67,3	3,5	29,9	5,33
14628070	Dohma	Insgesamt	75,4	3,7	49,8	5,42
14628070	Dohma	unter 25 Jahre	62,3	3,3	(50,0)	6,27
14628070	Dohma	25 bis unter 50 Jahre	67,9	3,1	30,0	5,54
14628070	Dohma	50 bis unter 65 Jahre	79,2	3,7	56,5	5,48
14628070	Dohma	65 Jahre und älter	77,5	3,9	57,8	5,03
14628080	Dohna, Stadt	Insgesamt	69,9	3,5	30,0	5,38
14628080	Dohna, Stadt	unter 25 Jahre	56,2	2,8	(6,3)	5,46
14628080	Dohna, Stadt	25 bis unter 50 Jahre	65,0	3,1	14,7	5,51
14628080	Dohna, Stadt	50 bis unter 65 Jahre	76,0	3,7	38,8	5,30
14628080	Dohna, Stadt	65 Jahre und älter	71,4	3,7	36,8	5,36
14628090	Dorfhain	Insgesamt	70,0	3,9	46,6	4,66
14628090	Dorfhain	unter 25 Jahre	68,4	4,0	(100,0)	-
14628090	Dorfhain	25 bis unter 50 Jahre	67,8	3,6	34,3	5,04
14628090	Dorfhain	50 bis unter 65 Jahre	72,4	4,1	62,9	4,45
14628090	Dorfhain	65 Jahre und älter	69,7	3,9	45,5	4,52
14628100	Dürrröhrsdorf-Dittersbach	Insgesamt	72,0	3,7	45,7	4,91
14628100	Dürrröhrsdorf-Dittersbach	unter 25 Jahre	53,9	2,9	(13,6)	5,40
14628100	Dürrröhrsdorf-Dittersbach	25 bis unter 50 Jahre	72,7	3,6	43,9	5,27
14628100	Dürrröhrsdorf-Dittersbach	50 bis unter 65 Jahre	71,4	3,7	46,1	5,01
14628100	Dürrröhrsdorf-Dittersbach	65 Jahre und älter	73,2	3,9	49,2	4,49
14628110	Freital, Stadt	Insgesamt	58,8	3,1	14,5	5,50
14628110	Freital, Stadt	unter 25 Jahre	51,2	2,7	6,7	5,78
14628110	Freital, Stadt	25 bis unter 50 Jahre	55,4	2,9	8,9	5,63
14628110	Freital, Stadt	50 bis unter 65 Jahre	60,2	3,1	16,5	5,47
14628110	Freital, Stadt	65 Jahre und älter	61,6	3,3	18,5	5,35
14628130	Glashütte, Stadt	Insgesamt	68,8	3,8	36,1	4,77
14628130	Glashütte, Stadt	unter 25 Jahre	52,6	2,9	(5,9)	5,36
14628130	Glashütte, Stadt	25 bis unter 50 Jahre	66,2	3,4	22,2	5,10
14628130	Glashütte, Stadt	50 bis unter 65 Jahre	72,0	3,9	45,2	4,69
14628130	Glashütte, Stadt	65 Jahre und älter	72,3	4,1	45,1	4,28
14628140	Gohrisch	Insgesamt	79,3	4,0	56,9	4,81
14628140	Gohrisch	unter 25 Jahre	62,5	3,0	-	4,77
14628140	Gohrisch	25 bis unter 50 Jahre	73,9	3,7	44,2	4,95
14628140	Gohrisch	50 bis unter 65 Jahre	85,9	4,2	67,6	4,94
14628140	Gohrisch	65 Jahre und älter	79,1	4,1	56,5	4,73
14628150	Hartmannsdorf-Reichenau	Insgesamt	76,1	4,0	67,0	4,34
14628150	Hartmannsdorf-Reichenau	unter 25 Jahre	-	-	-	-
14628150	Hartmannsdorf-Reichenau	25 bis unter 50 Jahre	77,7	3,7	(32,1)	4,45
14628150	Hartmannsdorf-Reichenau	50 bis unter 65 Jahre	81,9	4,5	83,3	4,56
14628150	Hartmannsdorf-Reichenau	65 Jahre und älter	73,2	4,0	74,1	3,62
14628160	Heidenau, Stadt	Insgesamt	56,6	2,8	7,5	5,63
14628160	Heidenau, Stadt	unter 25 Jahre	50,6	2,5	(1,9)	5,97
14628160	Heidenau, Stadt	25 bis unter 50 Jahre	54,6	2,6	5,2	5,77
14628160	Heidenau, Stadt	50 bis unter 65 Jahre	56,7	2,7	8,6	5,45
14628160	Heidenau, Stadt	65 Jahre und älter	59,2	3,1	9,5	5,55
14628170	Hermisdorf/Erzgeb.	Insgesamt	77,7	4,2	48,3	4,53
14628170	Hermisdorf/Erzgeb.	unter 25 Jahre	75,0	4,5	(50,0)	(0,24)
14628170	Hermisdorf/Erzgeb.	25 bis unter 50 Jahre	83,7	4,5	63,0	4,54
14628170	Hermisdorf/Erzgeb.	50 bis unter 65 Jahre	80,1	4,4	40,6	4,79
14628170	Hermisdorf/Erzgeb.	65 Jahre und älter	73,2	3,9	49,2	4,48
14628190	Hohnstein, Stadt	Insgesamt	79,0	4,0	52,5	4,66
14628190	Hohnstein, Stadt	unter 25 Jahre	60,8	3,6	(25,0)	4,99
14628190	Hohnstein, Stadt	25 bis unter 50 Jahre	71,2	3,9	45,9	4,67
14628190	Hohnstein, Stadt	50 bis unter 65 Jahre	81,5	4,0	64,0	4,68
14628190	Hohnstein, Stadt	65 Jahre und älter	80,3	4,1	48,9	4,63
14628205	Klingenberg	Insgesamt	71,6	3,8	45,5	5,12
14628205	Klingenberg	unter 25 Jahre	53,0	2,8	(13,6)	5,72
14628205	Klingenberg	25 bis unter 50 Jahre	66,9	3,5	30,6	5,17
14628205	Klingenberg	50 bis unter 65 Jahre	77,9	4,0	49,6	4,96
14628205	Klingenberg	65 Jahre und älter	72,9	4,0	52,9	5,06
14628210	Königstein/Sächs. Schw., Stadt	Insgesamt	63,6	3,3	25,3	4,70
14628210	Königstein/Sächs. Schw., Stadt	unter 25 Jahre	48,4	2,6	-	4,60
14628210	Königstein/Sächs. Schw., Stadt	25 bis unter 50 Jahre	60,5	3,0	19,8	4,94
14628210	Königstein/Sächs. Schw., Stadt	50 bis unter 65 Jahre	65,4	3,3	24,8	4,78
14628210	Königstein/Sächs. Schw., Stadt	65 Jahre und älter	64,7	3,5	30,2	4,52
14628220	Kreischa	Insgesamt	71,4	3,4	35,1	5,93
14628220	Kreischa	unter 25 Jahre	54,6	2,6	(6,4)	6,37
14628220	Kreischa	25 bis unter 50 Jahre	67,6	3,1	20,7	6,24
14628220	Kreischa	50 bis unter 65 Jahre	70,9	3,4	39,3	5,80
14628220	Kreischa	65 Jahre und älter	77,8	3,8	48,1	5,47
14628230	Liebstadt, Stadt	Insgesamt	80,3	4,2	63,2	4,32
14628230	Liebstadt, Stadt	unter 25 Jahre	53,0	(3,0)	-	4,94
14628230	Liebstadt, Stadt	25 bis unter 50 Jahre	73,8	3,7	60,0	3,83
14628230	Liebstadt, Stadt	50 bis unter 65 Jahre	84,7	4,3	69,6	4,49
14628230	Liebstadt, Stadt	65 Jahre und älter	82,0	4,4	68,9	4,24

AGS	Kreisfreie Stadt Gemeinde Landkreis Land	Merkmal	Haushalte	Haushalte in Gebäuden mit 1 und 2 Wohnungen in %	Haushalte in Gebäuden mit 3 und mehr Wohnungen in %	Haushalte in Gebäuden mit Baujahr bis 1949 in %	Haushalte in Gebäuden mit Baujahr von 1950 bis 2009 in %	Haushalte in Gebäuden mit Baujahr 2010 und später in %
14628240	Lohmen	Insgesamt	452	47,6	53,1	62,6	35,2	2,2
14628240	Lohmen	unter 25 Jahre	15	-	(100,0)	(61,1)	(21,1)	-
14628240	Lohmen	25 bis unter 50 Jahre	72	31,9	63,9	63,9	29,2	-
14628240	Lohmen	50 bis unter 65 Jahre	124	42,7	58,9	58,9	41,1	(2,4)
14628240	Lohmen	65 Jahre und älter	244	54,1	44,7	63,1	33,2	(1,6)
14628250	Müglitztal	Insgesamt	272	46,3	54,0	51,5	47,4	(1,1)
14628250	Müglitztal	unter 25 Jahre	14	(18,8)	81,3	(50,0)	(50,0)	-
14628250	Müglitztal	25 bis unter 50 Jahre	56	35,7	69,6	58,9	42,9	-
14628250	Müglitztal	50 bis unter 65 Jahre	81	51,9	46,9	48,1	48,1	(3,7)
14628250	Müglitztal	65 Jahre und älter	117	53,8	48,7	51,3	50,4	-
14628260	Neustadt in Sachsen, Stadt	Insgesamt	2.590	24,8	75,2	36,2	62,5	1,3
14628260	Neustadt in Sachsen, Stadt	unter 25 Jahre	125	11,2	88,0	36,8	64,8	-
14628260	Neustadt in Sachsen, Stadt	25 bis unter 50 Jahre	524	19,1	80,3	40,5	57,1	1,9
14628260	Neustadt in Sachsen, Stadt	50 bis unter 65 Jahre	634	24,0	76,3	38,8	60,4	(0,8)
14628260	Neustadt in Sachsen, Stadt	65 Jahre und älter	1.310	28,7	71,1	33,0	65,7	1,5
14628270	Pirna, Stadt	Insgesamt	9.453	11,3	88,7	35,4	62,6	2,0
14628270	Pirna, Stadt	unter 25 Jahre	707	2,8	97,2	39,2	57,3	4,0
14628270	Pirna, Stadt	25 bis unter 50 Jahre	2.517	6,3	93,6	43,7	54,4	2,0
14628270	Pirna, Stadt	50 bis unter 65 Jahre	2.296	13,7	86,4	39,2	59,4	1,4
14628270	Pirna, Stadt	65 Jahre und älter	3.936	14,8	85,3	27,4	70,5	2,1
14628300	Rabenau, Stadt	Insgesamt	620	35,6	64,2	68,5	28,1	3,5
14628300	Rabenau, Stadt	unter 25 Jahre	25	-	100,0	75,9	(24,0)	-
14628300	Rabenau, Stadt	25 bis unter 50 Jahre	178	25,8	75,3	72,5	22,5	(5,1)
14628300	Rabenau, Stadt	50 bis unter 65 Jahre	154	36,4	64,9	63,6	33,1	(4,5)
14628300	Rabenau, Stadt	65 Jahre und älter	263	44,1	54,8	68,4	27,8	(1,5)
14628310	Rathen, Kurort	Insgesamt	75	53,3	45,3	66,7	30,7	-
14628310	Rathen, Kurort	unter 25 Jahre	-	(50,0)	(50,0)	-	(100,0)	-
14628310	Rathen, Kurort	25 bis unter 50 Jahre	11	(38,5)	(61,5)	(66,7)	(33,3)	-
14628310	Rathen, Kurort	50 bis unter 65 Jahre	25	44,0	57,7	59,3	44,0	-
14628310	Rathen, Kurort	65 Jahre und älter	32	68,6	34,4	68,6	34,4	-
14628320	Rathmannsdorf	Insgesamt	178	46,1	56,7	91,6	10,1	-
14628320	Rathmannsdorf	unter 25 Jahre	7	-	(100,0)	(100,0)	-	-
14628320	Rathmannsdorf	25 bis unter 50 Jahre	44	27,3	73,9	91,1	(9,1)	-
14628320	Rathmannsdorf	50 bis unter 65 Jahre	54	50,0	51,9	90,4	(9,3)	-
14628320	Rathmannsdorf	65 Jahre und älter	81	54,3	42,0	85,7	(11,1)	-
14628330	Reinhardtsdorf-Schöna	Insgesamt	229	62,0	39,7	73,8	24,5	(1,3)
14628330	Reinhardtsdorf-Schöna	unter 25 Jahre	15	(75,0)	(25,0)	(45,5)	(54,5)	(25,0)
14628330	Reinhardtsdorf-Schöna	25 bis unter 50 Jahre	47	44,7	53,2	59,6	31,9	(6,4)
14628330	Reinhardtsdorf-Schöna	50 bis unter 65 Jahre	70	64,3	38,6	81,4	22,9	-
14628330	Reinhardtsdorf-Schöna	65 Jahre und älter	100	71,0	31,0	82,0	22,0	-
14628340	Rosenthal-Bielatal	Insgesamt	197	70,6	31,0	61,4	40,1	-
14628340	Rosenthal-Bielatal	unter 25 Jahre	8	(63,6)	(36,4)	(100,0)	-	-
14628340	Rosenthal-Bielatal	25 bis unter 50 Jahre	41	67,6	29,3	53,7	36,6	-
14628340	Rosenthal-Bielatal	50 bis unter 65 Jahre	60	75,0	28,3	63,3	38,3	-
14628340	Rosenthal-Bielatal	65 Jahre und älter	98	69,4	28,6	58,2	39,8	-
14628360	Sebnitz, Stadt	Insgesamt	2.011	29,2	70,7	66,0	33,1	1,1
14628360	Sebnitz, Stadt	unter 25 Jahre	107	11,2	89,0	60,7	36,4	(2,8)
14628360	Sebnitz, Stadt	25 bis unter 50 Jahre	409	21,0	79,7	68,9	29,8	(1,2)
14628360	Sebnitz, Stadt	50 bis unter 65 Jahre	534	28,7	71,7	69,1	30,5	(0,7)
14628360	Sebnitz, Stadt	65 Jahre und älter	959	35,7	64,5	63,5	35,8	(0,7)
14628370	Stadt Wehlen, Stadt	Insgesamt	220	46,4	52,3	72,7	25,5	(1,8)
14628370	Stadt Wehlen, Stadt	unter 25 Jahre	8	(37,5)	(62,5)	(57,1)	(42,9)	(30,0)
14628370	Stadt Wehlen, Stadt	25 bis unter 50 Jahre	44	29,5	72,3	80,5	22,7	-
14628370	Stadt Wehlen, Stadt	50 bis unter 65 Jahre	70	50,0	45,7	60,0	30,0	(4,3)
14628370	Stadt Wehlen, Stadt	65 Jahre und älter	102	51,0	47,1	78,4	18,6	-
14628380	Stolpen, Stadt	Insgesamt	819	45,5	54,1	54,5	45,8	(0,5)
14628380	Stolpen, Stadt	unter 25 Jahre	33	36,4	60,0	62,1	33,3	-
14628380	Stolpen, Stadt	25 bis unter 50 Jahre	202	29,2	70,3	59,9	40,6	(2,0)
14628380	Stolpen, Stadt	50 bis unter 65 Jahre	237	51,9	48,5	49,8	48,5	(1,3)
14628380	Stolpen, Stadt	65 Jahre und älter	347	52,4	48,1	53,3	47,3	-
14628390	Struppen	Insgesamt	325	58,8	40,3	56,6	39,7	3,7
14628390	Struppen	unter 25 Jahre	23	46,2	53,8	(21,7)	72,7	(13,0)
14628390	Struppen	25 bis unter 50 Jahre	60	45,0	61,7	58,3	35,0	(5,0)
14628390	Struppen	50 bis unter 65 Jahre	99	65,7	31,3	47,5	47,5	(5,1)
14628390	Struppen	65 Jahre und älter	142	64,1	37,3	69,7	31,0	-
14628400	Tharandt, Stadt	Insgesamt	839	38,0	61,9	57,3	38,3	4,4
14628400	Tharandt, Stadt	unter 25 Jahre	107	(2,8)	97,1	64,5	15,0	20,6
14628400	Tharandt, Stadt	25 bis unter 50 Jahre	191	27,2	70,2	68,1	26,7	(4,2)
14628400	Tharandt, Stadt	50 bis unter 65 Jahre	179	52,5	46,9	58,1	42,5	(2,2)
14628400	Tharandt, Stadt	65 Jahre und älter	361	46,5	54,3	48,5	50,1	(0,8)
14628410	Wilsdruff, Stadt	Insgesamt	2.293	29,8	70,1	39,0	56,7	4,3
14628410	Wilsdruff, Stadt	unter 25 Jahre	125	12,8	85,6	35,2	59,2	(3,2)
14628410	Wilsdruff, Stadt	25 bis unter 50 Jahre	619	16,6	83,0	36,3	57,0	6,5
14628410	Wilsdruff, Stadt	50 bis unter 65 Jahre	661	32,4	67,8	38,9	57,9	3,2
14628410	Wilsdruff, Stadt	65 Jahre und älter	888	39,4	60,4	41,7	54,5	3,5
14729	Leipzig	Insgesamt	50.855	29,2	70,8	40,6	57,1	2,3
14729	Leipzig	unter 25 Jahre	2.732	9,7	90,2	40,2	58,1	1,7
14729	Leipzig	25 bis unter 50 Jahre	12.225	18,9	81,1	44,4	52,7	2,9
14729	Leipzig	50 bis unter 65 Jahre	13.637	32,0	68,0	41,4	56,5	2,2
14729	Leipzig	65 Jahre und älter	22.261	35,6	64,4	38,1	59,7	2,2

AGS	Kreisfreie Stadt Gemeinde Landkreis Land	Merkmal	Wohnfläche je Wohnung und Haushalt in m ²	Zahl der Räume je Wohnung und Haushalt	Wohneigen- tumsquote in %	Durchschnittliche monatliche Nettokaltmiete je m ² in EUR
14628240	Lohmen	Insgesamt	70,5	3,7	40,0	5,55
14628240	Lohmen	unter 25 Jahre	70,5	3,3	(20,0)	5,16
14628240	Lohmen	25 bis unter 50 Jahre	66,0	3,1	26,4	5,82
14628240	Lohmen	50 bis unter 65 Jahre	71,5	3,5	40,3	5,53
14628240	Lohmen	65 Jahre und älter	71,2	4,0	43,9	5,48
14628250	Müglitztal	Insgesamt	70,2	3,6	38,6	5,04
14628250	Müglitztal	unter 25 Jahre	53,9	3,1	-	5,19
14628250	Müglitztal	25 bis unter 50 Jahre	65,5	3,4	30,4	5,47
14628250	Müglitztal	50 bis unter 65 Jahre	77,8	3,7	42,0	5,10
14628250	Müglitztal	65 Jahre und älter	70,0	3,6	43,6	4,64
14628260	Neustadt in Sachsen, Stadt	Insgesamt	62,3	3,3	23,9	5,18
14628260	Neustadt in Sachsen, Stadt	unter 25 Jahre	52,6	2,6	(7,2)	5,26
14628260	Neustadt in Sachsen, Stadt	25 bis unter 50 Jahre	59,3	3,0	17,2	5,20
14628260	Neustadt in Sachsen, Stadt	50 bis unter 65 Jahre	63,3	3,2	26,5	5,10
14628260	Neustadt in Sachsen, Stadt	65 Jahre und älter	64,0	3,4	26,9	5,21
14628270	Pirna, Stadt	Insgesamt	59,4	3,1	14,3	5,56
14628270	Pirna, Stadt	unter 25 Jahre	51,5	2,8	6,4	5,83
14628270	Pirna, Stadt	25 bis unter 50 Jahre	54,9	2,9	7,8	5,65
14628270	Pirna, Stadt	50 bis unter 65 Jahre	60,7	3,1	16,8	5,52
14628270	Pirna, Stadt	65 Jahre und älter	62,9	3,3	18,4	5,46
14628300	Rabenau, Stadt	Insgesamt	71,9	3,6	34,0	5,14
14628300	Rabenau, Stadt	unter 25 Jahre	55,7	3,2	(16,0)	5,16
14628300	Rabenau, Stadt	25 bis unter 50 Jahre	67,5	3,3	21,3	5,17
14628300	Rabenau, Stadt	50 bis unter 65 Jahre	75,6	3,7	38,7	5,11
14628300	Rabenau, Stadt	65 Jahre und älter	74,5	3,8	42,2	5,10
14628310	Rathen, Kurort	Insgesamt	99,9	4,3	51,4	5,21
14628310	Rathen, Kurort	unter 25 Jahre	-	-	-	(4,32)
14628310	Rathen, Kurort	25 bis unter 50 Jahre	98,8	3,6	(30,0)	4,99
14628310	Rathen, Kurort	50 bis unter 65 Jahre	108,6	4,6	(40,0)	4,96
14628310	Rathen, Kurort	65 Jahre und älter	93,4	4,3	61,8	5,08
14628320	Rathmannsdorf	Insgesamt	71,2	3,7	41,6	4,69
14628320	Rathmannsdorf	unter 25 Jahre	53,1	3,0	-	4,70
14628320	Rathmannsdorf	25 bis unter 50 Jahre	68,3	3,5	29,5	4,71
14628320	Rathmannsdorf	50 bis unter 65 Jahre	74,1	3,8	46,3	4,69
14628320	Rathmannsdorf	65 Jahre und älter	73,7	4,0	45,7	4,56
14628330	Reinhardtsdorf-Schöna	Insgesamt	75,0	3,9	48,0	4,95
14628330	Reinhardtsdorf-Schöna	unter 25 Jahre	67,7	4,2	(33,3)	6,13
14628330	Reinhardtsdorf-Schöna	25 bis unter 50 Jahre	71,3	3,6	38,3	5,28
14628330	Reinhardtsdorf-Schöna	50 bis unter 65 Jahre	76,9	3,9	52,9	4,96
14628330	Reinhardtsdorf-Schöna	65 Jahre und älter	75,9	4,0	56,0	4,53
14628340	Rosenthal-Bielatal	Insgesamt	82,8	4,1	65,0	3,84
14628340	Rosenthal-Bielatal	unter 25 Jahre	56,3	2,9	-	3,53
14628340	Rosenthal-Bielatal	25 bis unter 50 Jahre	83,7	4,0	61,1	3,66
14628340	Rosenthal-Bielatal	50 bis unter 65 Jahre	91,2	4,3	65,0	4,17
14628340	Rosenthal-Bielatal	65 Jahre und älter	79,6	4,2	64,3	3,73
14628360	Sebnitz, Stadt	Insgesamt	64,9	3,4	26,5	4,80
14628360	Sebnitz, Stadt	unter 25 Jahre	55,1	2,8	11,2	4,86
14628360	Sebnitz, Stadt	25 bis unter 50 Jahre	61,0	3,1	17,6	4,74
14628360	Sebnitz, Stadt	50 bis unter 65 Jahre	62,7	3,3	27,0	4,65
14628360	Sebnitz, Stadt	65 Jahre und älter	68,8	3,6	30,9	4,91
14628370	Stadt Wehlen, Stadt	Insgesamt	76,0	3,7	47,7	5,07
14628370	Stadt Wehlen, Stadt	unter 25 Jahre	48,5	2,3	(42,9)	5,96
14628370	Stadt Wehlen, Stadt	25 bis unter 50 Jahre	68,4	3,2	40,9	5,03
14628370	Stadt Wehlen, Stadt	50 bis unter 65 Jahre	84,1	3,9	46,9	5,33
14628370	Stadt Wehlen, Stadt	65 Jahre und älter	77,0	3,8	53,5	4,86
14628380	Stolpen, Stadt	Insgesamt	71,3	3,7	38,9	5,42
14628380	Stolpen, Stadt	unter 25 Jahre	67,4	3,5	30,3	5,55
14628380	Stolpen, Stadt	25 bis unter 50 Jahre	64,3	3,2	24,8	5,39
14628380	Stolpen, Stadt	50 bis unter 65 Jahre	76,7	3,8	46,0	5,27
14628380	Stolpen, Stadt	65 Jahre und älter	72,2	3,9	43,2	5,54
14628390	Struppen	Insgesamt	77,6	4,0	52,0	4,82
14628390	Struppen	unter 25 Jahre	67,6	3,6	(34,8)	5,11
14628390	Struppen	25 bis unter 50 Jahre	72,0	3,4	31,7	5,03
14628390	Struppen	50 bis unter 65 Jahre	82,9	4,2	64,6	4,90
14628390	Struppen	65 Jahre und älter	77,7	4,1	55,4	4,43
14628400	Tharandt, Stadt	Insgesamt	66,9	3,3	31,1	6,75
14628400	Tharandt, Stadt	unter 25 Jahre	30,0	1,8	-	11,30
14628400	Tharandt, Stadt	25 bis unter 50 Jahre	66,2	3,3	22,5	5,77
14628400	Tharandt, Stadt	50 bis unter 65 Jahre	80,1	3,9	47,8	4,91
14628400	Tharandt, Stadt	65 Jahre und älter	71,4	3,4	35,9	5,93
14628410	Wilsdruff, Stadt	Insgesamt	68,4	3,3	29,8	5,91
14628410	Wilsdruff, Stadt	unter 25 Jahre	55,3	2,7	14,4	6,14
14628410	Wilsdruff, Stadt	25 bis unter 50 Jahre	64,4	3,1	20,2	6,23
14628410	Wilsdruff, Stadt	50 bis unter 65 Jahre	70,7	3,4	33,4	6,01
14628410	Wilsdruff, Stadt	65 Jahre und älter	71,1	3,5	36,0	5,51
14729	Leipzig	Insgesamt	67,5	3,5	28,8	5,42
14729	Leipzig	unter 25 Jahre	56,1	3,0	11,4	5,58
14729	Leipzig	25 bis unter 50 Jahre	63,3	3,3	17,5	5,44
14729	Leipzig	50 bis unter 65 Jahre	70,5	3,6	32,4	5,31
14729	Leipzig	65 Jahre und älter	69,4	3,7	34,8	5,45

AGS	Kreisfreie Stadt Gemeinde Landkreis Land	Merkmal	Haushalte	Haushalte in Gebäuden mit 1 und 2 Wohnungen in %	Haushalte in Gebäuden mit 3 und mehr Wohnungen in %	Haushalte in Gebäuden mit Baujahr bis 1949 in %	Haushalte in Gebäuden mit Baujahr von 1950 bis 2009 in %	Haushalte in Gebäuden mit Baujahr 2010 und später in %
14729010	Bad Lausick, Stadt	Insgesamt	1.487	33,4	66,6	38,1	58,6	3,2
14729010	Bad Lausick, Stadt	unter 25 Jahre	129	(6,2)	93,7	14,7	81,4	(3,1)
14729010	Bad Lausick, Stadt	25 bis unter 50 Jahre	319	20,7	80,3	36,7	59,9	3,1
14729010	Bad Lausick, Stadt	50 bis unter 65 Jahre	379	35,1	64,9	38,5	59,6	(2,4)
14729010	Bad Lausick, Stadt	65 Jahre und älter	662	43,8	55,7	43,2	53,0	3,5
14729020	Belgershain	Insgesamt	449	42,8	57,9	26,5	70,6	2,9
14729020	Belgershain	unter 25 Jahre	21	(14,3)	84,2	(28,6)	70,0	-
14729020	Belgershain	25 bis unter 50 Jahre	121	28,9	72,7	25,6	70,2	(4,1)
14729020	Belgershain	50 bis unter 65 Jahre	140	40,7	59,3	23,6	73,6	(2,1)
14729020	Belgershain	65 Jahre und älter	170	57,6	40,0	27,6	66,5	(2,9)
14729030	Bennewitz	Insgesamt	765	49,4	50,2	40,8	57,3	1,7
14729030	Bennewitz	unter 25 Jahre	23	(13,0)	85,0	60,0	(40,0)	-
14729030	Bennewitz	25 bis unter 50 Jahre	183	33,3	67,8	49,2	47,5	(3,3)
14729030	Bennewitz	50 bis unter 65 Jahre	222	54,1	45,9	40,1	59,0	(2,3)
14729030	Bennewitz	65 Jahre und älter	336	57,7	42,6	36,6	62,8	-
14729040	Böhlen, Stadt	Insgesamt	1.535	12,6	87,2	58,6	39,9	1,2
14729040	Böhlen, Stadt	unter 25 Jahre	111	(2,7)	97,2	58,6	40,5	-
14729040	Böhlen, Stadt	25 bis unter 50 Jahre	431	9,5	90,0	63,3	33,9	2,6
14729040	Böhlen, Stadt	50 bis unter 65 Jahre	410	14,9	85,9	60,0	39,3	(1,0)
14729040	Böhlen, Stadt	65 Jahre und älter	584	15,9	83,4	53,8	45,0	(0,5)
14729050	Borna, Stadt	Insgesamt	4.694	12,7	87,3	25,2	72,6	2,1
14729050	Borna, Stadt	unter 25 Jahre	274	6,2	94,9	27,0	72,6	(1,1)
14729050	Borna, Stadt	25 bis unter 50 Jahre	1.153	7,6	92,2	27,1	71,1	1,7
14729050	Borna, Stadt	50 bis unter 65 Jahre	1.247	13,2	86,8	26,7	72,4	0,9
14729050	Borna, Stadt	65 Jahre und älter	2.020	16,2	83,8	23,0	73,6	3,1
14729060	Borsdorf	Insgesamt	1.494	28,8	71,0	29,3	69,1	1,6
14729060	Borsdorf	unter 25 Jahre	108	16,7	81,5	28,7	71,3	-
14729060	Borsdorf	25 bis unter 50 Jahre	424	15,1	85,4	27,4	71,9	(1,9)
14729060	Borsdorf	50 bis unter 65 Jahre	401	32,4	68,1	29,4	67,8	2,7
14729060	Borsdorf	65 Jahre und älter	559	39,5	59,9	31,5	67,3	(1,1)
14729070	Brandis, Stadt	Insgesamt	1.510	38,5	61,7	37,6	59,5	3,0
14729070	Brandis, Stadt	unter 25 Jahre	58	(12,1)	87,5	39,7	51,7	-
14729070	Brandis, Stadt	25 bis unter 50 Jahre	329	27,7	73,3	42,2	54,4	3,6
14729070	Brandis, Stadt	50 bis unter 65 Jahre	438	37,7	62,1	34,5	63,9	3,0
14729070	Brandis, Stadt	65 Jahre und älter	681	46,4	53,9	37,0	60,5	3,1
14729080	Colditz, Stadt	Insgesamt	1.548	38,7	61,2	48,8	49,4	1,9
14729080	Colditz, Stadt	unter 25 Jahre	84	11,9	88,2	60,7	41,7	-
14729080	Colditz, Stadt	25 bis unter 50 Jahre	319	28,8	71,8	44,2	54,5	(2,8)
14729080	Colditz, Stadt	50 bis unter 65 Jahre	397	43,8	56,7	49,1	47,9	3,0
14729080	Colditz, Stadt	65 Jahre und älter	746	43,4	56,2	49,7	48,8	1,5
14729100	Elstertrebnitz	Insgesamt	153	68,6	33,3	70,6	26,8	(2,0)
14729100	Elstertrebnitz	unter 25 Jahre	8	(44,4)	(55,6)	(66,7)	(33,3)	-
14729100	Elstertrebnitz	25 bis unter 50 Jahre	26	42,3	60,7	100,0	-	-
14729100	Elstertrebnitz	50 bis unter 65 Jahre	53	67,9	24,5	60,4	32,1	-
14729100	Elstertrebnitz	65 Jahre und älter	69	80,8	20,3	65,2	34,8	(4,3)
14729140	Frohburg, Stadt	Insgesamt	2.249	53,9	46,1	45,9	51,6	2,4
14729140	Frohburg, Stadt	unter 25 Jahre	74	21,6	78,4	33,8	63,5	(4,1)
14729140	Frohburg, Stadt	25 bis unter 50 Jahre	380	40,8	60,0	46,3	48,2	5,5
14729140	Frohburg, Stadt	50 bis unter 65 Jahre	643	54,9	44,9	47,7	49,8	2,5
14729140	Frohburg, Stadt	65 Jahre und älter	1.150	59,9	40,3	45,4	53,0	1,7
14729150	Geithain, Stadt	Insgesamt	1.509	29,4	70,6	32,9	66,1	1,1
14729150	Geithain, Stadt	unter 25 Jahre	77	(6,5)	93,3	31,2	66,2	-
14729150	Geithain, Stadt	25 bis unter 50 Jahre	333	21,6	77,5	36,6	62,8	(1,8)
14729150	Geithain, Stadt	50 bis unter 65 Jahre	334	34,7	66,5	33,8	64,7	-
14729150	Geithain, Stadt	65 Jahre und älter	767	32,9	67,4	31,3	67,7	(0,7)
14729160	Grimma, Stadt	Insgesamt	5.887	30,9	69,1	40,6	57,8	1,6
14729160	Grimma, Stadt	unter 25 Jahre	358	7,8	92,5	39,7	59,2	-
14729160	Grimma, Stadt	25 bis unter 50 Jahre	1.397	22,5	77,2	45,6	52,5	1,9
14729160	Grimma, Stadt	50 bis unter 65 Jahre	1.584	33,4	66,5	41,5	56,9	1,3
14729160	Grimma, Stadt	65 Jahre und älter	2.550	37,0	62,9	37,3	60,8	1,6
14729170	Groitzsch, Stadt	Insgesamt	1.508	28,8	71,3	44,2	49,7	6,4
14729170	Groitzsch, Stadt	unter 25 Jahre	62	17,7	83,1	40,3	64,5	-
14729170	Groitzsch, Stadt	25 bis unter 50 Jahre	297	19,9	80,5	50,8	48,8	(1,3)
14729170	Groitzsch, Stadt	50 bis unter 65 Jahre	390	31,5	67,9	47,7	49,2	(1,5)
14729170	Groitzsch, Stadt	65 Jahre und älter	755	32,2	68,3	40,5	48,9	11,0
14729190	Großpösna	Insgesamt	700	77,1	23,1	41,7	53,1	6,0
14729190	Großpösna	unter 25 Jahre	23	(34,8)	66,7	(30,4)	54,2	(30,4)
14729190	Großpösna	25 bis unter 50 Jahre	144	65,3	34,0	29,9	56,3	13,9
14729190	Großpösna	50 bis unter 65 Jahre	203	86,2	14,8	44,8	50,2	(1,5)
14729190	Großpösna	65 Jahre und älter	330	80,9	20,3	42,7	54,2	3,0
14729220	Kitzscher, Stadt	Insgesamt	1.111	20,7	79,0	35,9	62,9	(0,6)
14729220	Kitzscher, Stadt	unter 25 Jahre	56	(7,1)	92,6	25,0	73,2	-
14729220	Kitzscher, Stadt	25 bis unter 50 Jahre	247	14,2	86,6	38,1	59,9	(1,6)
14729220	Kitzscher, Stadt	50 bis unter 65 Jahre	321	21,5	79,4	36,8	62,3	(1,2)
14729220	Kitzscher, Stadt	65 Jahre und älter	484	25,8	74,6	35,3	63,6	-
14729245	Lossatal	Insgesamt	811	63,0	37,2	51,0	46,0	3,3
14729245	Lossatal	unter 25 Jahre	30	(26,7)	70,4	53,3	52,9	(10,0)
14729245	Lossatal	25 bis unter 50 Jahre	178	46,6	54,5	52,8	38,8	7,9
14729245	Lossatal	50 bis unter 65 Jahre	226	68,1	31,0	50,4	46,0	(4,0)
14729245	Lossatal	65 Jahre und älter	382	69,4	30,9	50,8	47,6	(1,6)

AGS	Kreisfreie Stadt Gemeinde Landkreis Land	Merkmal	Wohnfläche je Wohnung und Haushalt in m ²	Zahl der Räume je Wohnung und Haushalt	Wohneigen- tumsquote in %	Durchschnittliche monatliche Nettokaltmiete je m ² in EUR
14729010	Bad Lausick, Stadt	Insgesamt	68,5	3,5	35,6	5,44
14729010	Bad Lausick, Stadt	unter 25 Jahre	49,3	2,4	10,1	6,22
14729010	Bad Lausick, Stadt	25 bis unter 50 Jahre	65,0	3,3	22,6	5,24
14729010	Bad Lausick, Stadt	50 bis unter 65 Jahre	72,8	3,7	34,3	5,18
14729010	Bad Lausick, Stadt	65 Jahre und älter	71,6	3,8	46,7	5,48
14729020	Belgershain	Insgesamt	75,7	3,6	41,8	5,62
14729020	Belgershain	unter 25 Jahre	58,7	3,4	(28,6)	6,10
14729020	Belgershain	25 bis unter 50 Jahre	69,2	3,4	31,4	5,74
14729020	Belgershain	50 bis unter 65 Jahre	77,5	3,6	41,2	5,68
14729020	Belgershain	65 Jahre und älter	80,5	3,8	45,9	5,43
14729030	Bennewitz	Insgesamt	76,0	3,8	49,9	5,13
14729030	Bennewitz	unter 25 Jahre	58,4	3,2	(13,0)	5,41
14729030	Bennewitz	25 bis unter 50 Jahre	68,6	3,3	33,3	5,32
14729030	Bennewitz	50 bis unter 65 Jahre	80,6	3,9	57,3	5,18
14729030	Bennewitz	65 Jahre und älter	78,5	4,0	57,1	4,91
14729040	Böhlen, Stadt	Insgesamt	59,5	3,1	17,7	5,49
14729040	Böhlen, Stadt	unter 25 Jahre	50,6	2,8	(3,6)	5,82
14729040	Böhlen, Stadt	25 bis unter 50 Jahre	60,4	3,1	13,0	5,57
14729040	Böhlen, Stadt	50 bis unter 65 Jahre	60,1	3,2	20,5	5,39
14729040	Böhlen, Stadt	65 Jahre und älter	59,8	3,2	21,2	5,43
14729050	Borna, Stadt	Insgesamt	58,7	3,3	14,1	4,94
14729050	Borna, Stadt	unter 25 Jahre	52,8	3,1	6,6	5,07
14729050	Borna, Stadt	25 bis unter 50 Jahre	54,5	3,1	7,9	4,98
14729050	Borna, Stadt	50 bis unter 65 Jahre	58,6	3,3	16,4	4,78
14729050	Borna, Stadt	65 Jahre und älter	61,9	3,5	17,2	5,00
14729060	Borsdorf	Insgesamt	72,4	3,5	28,8	5,90
14729060	Borsdorf	unter 25 Jahre	57,2	2,9	11,1	6,24
14729060	Borsdorf	25 bis unter 50 Jahre	66,3	3,2	17,2	6,09
14729060	Borsdorf	50 bis unter 65 Jahre	76,1	3,5	32,5	5,85
14729060	Borsdorf	65 Jahre und älter	77,1	3,7	37,0	5,65
14729070	Brandis, Stadt	Insgesamt	71,1	3,6	34,2	5,50
14729070	Brandis, Stadt	unter 25 Jahre	62,7	3,3	19,0	5,62
14729070	Brandis, Stadt	25 bis unter 50 Jahre	66,2	3,3	19,5	5,44
14729070	Brandis, Stadt	50 bis unter 65 Jahre	73,5	3,6	37,1	5,49
14729070	Brandis, Stadt	65 Jahre und älter	72,7	3,7	41,4	5,55
14729080	Colditz, Stadt	Insgesamt	70,2	3,7	33,0	4,72
14729080	Colditz, Stadt	unter 25 Jahre	59,8	3,0	20,2	5,16
14729080	Colditz, Stadt	25 bis unter 50 Jahre	66,6	3,4	24,5	4,71
14729080	Colditz, Stadt	50 bis unter 65 Jahre	73,5	3,8	37,2	4,51
14729080	Colditz, Stadt	65 Jahre und älter	71,1	3,9	35,7	4,76
14729100	Elstertrebnitz	Insgesamt	86,1	4,0	61,4	4,67
14729100	Elstertrebnitz	unter 25 Jahre	65,2	2,3	(30,0)	4,92
14729100	Elstertrebnitz	25 bis unter 50 Jahre	68,6	3,2	(23,1)	4,67
14729100	Elstertrebnitz	50 bis unter 65 Jahre	91,2	4,1	56,6	5,22
14729100	Elstertrebnitz	65 Jahre und älter	90,7	4,4	80,9	4,61
14729140	Frohburg, Stadt	Insgesamt	76,0	3,9	47,0	4,98
14729140	Frohburg, Stadt	unter 25 Jahre	61,3	3,1	18,9	5,26
14729140	Frohburg, Stadt	25 bis unter 50 Jahre	74,1	3,7	30,8	4,96
14729140	Frohburg, Stadt	50 bis unter 65 Jahre	79,5	4,0	50,9	4,80
14729140	Frohburg, Stadt	65 Jahre und älter	75,6	4,0	51,6	5,09
14729150	Geithain, Stadt	Insgesamt	67,7	3,7	39,1	4,69
14729150	Geithain, Stadt	unter 25 Jahre	56,4	3,1	19,5	4,65
14729150	Geithain, Stadt	25 bis unter 50 Jahre	64,6	3,5	27,0	4,83
14729150	Geithain, Stadt	50 bis unter 65 Jahre	72,0	3,8	44,0	4,59
14729150	Geithain, Stadt	65 Jahre und älter	68,2	3,7	44,2	4,67
14729160	Grimma, Stadt	Insgesamt	66,7	3,6	26,4	5,15
14729160	Grimma, Stadt	unter 25 Jahre	55,6	2,9	6,4	5,31
14729160	Grimma, Stadt	25 bis unter 50 Jahre	64,0	3,4	15,9	5,15
14729160	Grimma, Stadt	50 bis unter 65 Jahre	69,2	3,7	30,1	5,10
14729160	Grimma, Stadt	65 Jahre und älter	68,2	3,7	32,7	5,15
14729170	Groitzsch, Stadt	Insgesamt	67,2	3,6	33,3	5,54
14729170	Groitzsch, Stadt	unter 25 Jahre	59,4	3,2	25,8	5,36
14729170	Groitzsch, Stadt	25 bis unter 50 Jahre	63,9	3,4	20,5	5,25
14729170	Groitzsch, Stadt	50 bis unter 65 Jahre	69,1	3,6	36,2	5,22
14729170	Groitzsch, Stadt	65 Jahre und älter	68,1	3,6	37,9	5,89
14729190	Großpösna	Insgesamt	91,9	4,3	63,7	5,64
14729190	Großpösna	unter 25 Jahre	76,0	3,6	45,8	5,77
14729190	Großpösna	25 bis unter 50 Jahre	93,7	4,0	48,6	5,83
14729190	Großpösna	50 bis unter 65 Jahre	96,0	4,4	74,9	5,63
14729190	Großpösna	65 Jahre und älter	90,0	4,3	67,0	5,50
14729220	Kitzscher, Stadt	Insgesamt	62,8	3,5	26,9	4,53
14729220	Kitzscher, Stadt	unter 25 Jahre	53,5	3,1	(14,3)	4,50
14729220	Kitzscher, Stadt	25 bis unter 50 Jahre	58,5	3,3	14,6	4,45
14729220	Kitzscher, Stadt	50 bis unter 65 Jahre	65,6	3,5	26,5	4,36
14729220	Kitzscher, Stadt	65 Jahre und älter	64,3	3,5	33,9	4,73
14729245	Lossatal	Insgesamt	79,9	4,0	53,6	4,82
14729245	Lossatal	unter 25 Jahre	58,5	3,4	(16,7)	5,08
14729245	Lossatal	25 bis unter 50 Jahre	74,3	3,7	37,6	4,71
14729245	Lossatal	50 bis unter 65 Jahre	83,9	4,1	62,0	4,74
14729245	Lossatal	65 Jahre und älter	81,4	4,2	58,7	4,91

AGS	Kreisfreie Stadt Gemeinde Landkreis Land	Merkmal	Haushalte	Haushalte in Gebäuden mit 1 und 2 Wohnungen in %	Haushalte in Gebäuden mit 3 und mehr Wohnungen in %	Haushalte in Gebäuden mit Baujahr bis 1949 in %	Haushalte in Gebäuden mit Baujahr von 1950 bis 2009 in %	Haushalte in Gebäuden mit Baujahr 2010 und später in %
14729250	Machern	Insgesamt	973	44,5	55,2	26,3	70,6	3,0
14729250	Machern	unter 25 Jahre	50	(14,0)	85,7	22,0	77,6	(6,0)
14729250	Machern	25 bis unter 50 Jahre	185	31,4	71,4	30,3	65,9	(4,3)
14729250	Machern	50 bis unter 65 Jahre	274	47,8	51,8	27,0	68,6	(2,9)
14729250	Machern	65 Jahre und älter	458	52,6	47,8	24,9	73,4	(1,7)
14729260	Markkleeberg, Stadt	Insgesamt	5.373	14,5	85,6	38,6	58,5	3,0
14729260	Markkleeberg, Stadt	unter 25 Jahre	204	7,4	94,1	50,5	47,1	(2,9)
14729260	Markkleeberg, Stadt	25 bis unter 50 Jahre	1.414	6,1	93,9	51,5	46,0	2,8
14729260	Markkleeberg, Stadt	50 bis unter 65 Jahre	1.416	15,8	84,1	37,4	58,3	4,2
14729260	Markkleeberg, Stadt	65 Jahre und älter	2.341	19,4	80,5	30,4	67,2	2,4
14729270	Markranstädt, Stadt	Insgesamt	2.960	30,3	69,7	54,8	42,8	2,3
14729270	Markranstädt, Stadt	unter 25 Jahre	189	12,7	87,8	64,0	35,4	-
14729270	Markranstädt, Stadt	25 bis unter 50 Jahre	746	18,6	80,8	53,9	42,2	3,9
14729270	Markranstädt, Stadt	50 bis unter 65 Jahre	752	33,1	66,8	58,4	39,0	2,5
14729270	Markranstädt, Stadt	65 Jahre und älter	1.274	38,5	61,8	52,1	46,3	1,3
14729300	Naunhof, Stadt	Insgesamt	1.423	36,7	63,2	36,3	60,4	3,4
14729300	Naunhof, Stadt	unter 25 Jahre	68	(10,3)	89,2	36,8	58,8	(4,4)
14729300	Naunhof, Stadt	25 bis unter 50 Jahre	344	22,1	78,2	41,3	55,2	3,5
14729300	Naunhof, Stadt	50 bis unter 65 Jahre	397	40,3	59,2	32,7	62,7	4,3
14729300	Naunhof, Stadt	65 Jahre und älter	613	45,0	55,0	35,6	61,5	2,9
14729320	Neukieritzsch	Insgesamt	1.610	19,0	81,2	31,4	67,5	1,2
14729320	Neukieritzsch	unter 25 Jahre	109	(2,8)	97,2	22,9	76,1	-
14729320	Neukieritzsch	25 bis unter 50 Jahre	436	13,8	86,9	35,3	62,6	2,5
14729320	Neukieritzsch	50 bis unter 65 Jahre	427	22,5	77,5	35,8	63,0	2,3
14729320	Neukieritzsch	65 Jahre und älter	636	22,5	77,0	27,5	72,6	(0,5)
14729330	Otterwisch	Insgesamt	160	57,5	40,6	43,1	55,0	-
14729330	Otterwisch	unter 25 Jahre	15	(33,3)	(66,7)	(100,0)	-	-
14729330	Otterwisch	25 bis unter 50 Jahre	39	46,2	59,0	46,2	48,7	-
14729330	Otterwisch	50 bis unter 65 Jahre	47	73,9	25,5	51,1	57,4	-
14729330	Otterwisch	65 Jahre und älter	59	67,8	37,3	37,3	66,1	-
14729340	Parthenstein	Insgesamt	423	74,9	24,6	42,3	53,0	4,5
14729340	Parthenstein	unter 25 Jahre	17	60,0	(40,0)	(45,0)	(42,9)	(17,6)
14729340	Parthenstein	25 bis unter 50 Jahre	77	64,9	33,8	44,2	48,1	(7,8)
14729340	Parthenstein	50 bis unter 65 Jahre	120	72,5	24,2	27,5	66,7	(5,8)
14729340	Parthenstein	65 Jahre und älter	210	80,0	19,5	49,5	47,6	(2,4)
14729350	Pegau, Stadt	Insgesamt	1.242	34,3	65,4	46,7	51,0	2,3
14729350	Pegau, Stadt	unter 25 Jahre	75	(10,7)	89,6	40,0	60,0	-
14729350	Pegau, Stadt	25 bis unter 50 Jahre	311	31,2	70,1	50,2	43,1	5,1
14729350	Pegau, Stadt	50 bis unter 65 Jahre	303	36,0	63,4	45,9	53,1	(1,0)
14729350	Pegau, Stadt	65 Jahre und älter	552	38,9	60,9	46,6	52,7	(0,7)
14729360	Regis-Breitingen, Stadt	Insgesamt	804	26,5	73,3	43,3	55,6	(0,5)
14729360	Regis-Breitingen, Stadt	unter 25 Jahre	36	(8,3)	90,9	36,1	62,9	-
14729360	Regis-Breitingen, Stadt	25 bis unter 50 Jahre	197	18,3	83,2	51,8	49,2	(1,5)
14729360	Regis-Breitingen, Stadt	50 bis unter 65 Jahre	199	29,1	69,8	48,2	51,8	-
14729360	Regis-Breitingen, Stadt	65 Jahre und älter	368	31,5	67,9	37,8	62,0	-
14729370	Rötha, Stadt	Insgesamt	1.262	25,2	75,0	34,2	64,7	1,3
14729370	Rötha, Stadt	unter 25 Jahre	78	(3,8)	96,0	28,2	70,5	-
14729370	Rötha, Stadt	25 bis unter 50 Jahre	331	14,5	84,9	33,8	64,4	3,0
14729370	Rötha, Stadt	50 bis unter 65 Jahre	359	27,9	71,9	34,8	64,1	(0,8)
14729370	Rötha, Stadt	65 Jahre und älter	497	33,6	66,8	34,4	64,4	(1,2)
14729380	Thallwitz	Insgesamt	551	57,0	42,6	46,6	49,9	3,1
14729380	Thallwitz	unter 25 Jahre	18	(31,3)	(68,8)	(36,8)	63,2	-
14729380	Thallwitz	25 bis unter 50 Jahre	96	55,2	50,0	52,1	46,9	(8,3)
14729380	Thallwitz	50 bis unter 65 Jahre	140	63,6	39,3	52,1	47,1	(4,3)
14729380	Thallwitz	65 Jahre und älter	287	60,3	40,8	47,0	51,6	(1,4)
14729400	Trebsen/Mulde, Stadt	Insgesamt	622	49,0	50,5	49,0	50,3	(0,8)
14729400	Trebsen/Mulde, Stadt	unter 25 Jahre	22	(31,8)	73,1	65,0	(35,0)	-
14729400	Trebsen/Mulde, Stadt	25 bis unter 50 Jahre	120	37,5	65,0	51,7	46,7	(2,5)
14729400	Trebsen/Mulde, Stadt	50 bis unter 65 Jahre	190	52,6	45,8	46,3	52,1	-
14729400	Trebsen/Mulde, Stadt	65 Jahre und älter	292	52,1	46,9	46,9	52,7	-
14729410	Wurzen, Stadt	Insgesamt	4.389	15,2	84,7	43,5	55,1	1,4
14729410	Wurzen, Stadt	unter 25 Jahre	280	3,9	96,1	46,4	51,1	3,6
14729410	Wurzen, Stadt	25 bis unter 50 Jahre	1.219	11,2	88,7	50,1	48,1	1,7
14729410	Wurzen, Stadt	50 bis unter 65 Jahre	1.198	17,4	82,8	46,2	52,6	1,1
14729410	Wurzen, Stadt	65 Jahre und älter	1.689	18,6	81,5	36,4	62,7	0,9
14729430	Zwenkau, Stadt	Insgesamt	1.658	30,0	70,1	56,6	37,9	5,4
14729430	Zwenkau, Stadt	unter 25 Jahre	86	(10,5)	89,3	52,3	37,2	(9,3)
14729430	Zwenkau, Stadt	25 bis unter 50 Jahre	405	15,3	84,9	60,0	34,6	5,7
14729430	Zwenkau, Stadt	50 bis unter 65 Jahre	432	35,0	65,5	57,4	37,0	6,3
14729430	Zwenkau, Stadt	65 Jahre und älter	738	37,4	62,2	54,3	40,7	5,1
14730	Nordsachsen	Insgesamt	39.205	29,9	70,1	38,0	59,4	2,7
14730	Nordsachsen	unter 25 Jahre	2.208	11,2	88,7	38,5	60,0	1,5
14730	Nordsachsen	25 bis unter 50 Jahre	9.897	19,3	80,7	39,9	56,9	3,2
14730	Nordsachsen	50 bis unter 65 Jahre	10.928	31,7	68,3	38,2	59,7	2,1
14730	Nordsachsen	65 Jahre und älter	16.174	37,7	62,2	36,6	60,6	2,9
14730010	Arzberg	Insgesamt	272	62,5	38,6	42,3	57,0	(1,1)
14730010	Arzberg	unter 25 Jahre	13	-	100,0	(23,1)	82,4	-
14730010	Arzberg	25 bis unter 50 Jahre	51	43,1	51,0	29,4	60,8	(5,9)
14730010	Arzberg	50 bis unter 65 Jahre	88	64,8	35,2	44,3	54,5	(3,4)
14730010	Arzberg	65 Jahre und älter	122	71,3	26,2	49,2	47,5	-

AGS	Kreisfreie Stadt Gemeinde Landkreis Land	Merkmal	Wohnfläche je Wohnung und Haushalt in m ²	Zahl der Räume je Wohnung und Haushalt	Wohneigen- tumsquote in %	Durchschnittliche monatliche Nettokaltmiete je m ² in EUR
14729250	Machern	Insgesamt	81,2	3,9	44,8	5,63
14729250	Machern	unter 25 Jahre	55,4	2,9	(8,0)	5,96
14729250	Machern	25 bis unter 50 Jahre	78,8	3,7	31,9	5,65
14729250	Machern	50 bis unter 65 Jahre	85,7	4,0	50,7	5,63
14729250	Machern	65 Jahre und älter	82,4	4,0	50,2	5,57
14729260	Markkleeberg, Stadt	Insgesamt	66,3	3,2	16,8	6,49
14729260	Markkleeberg, Stadt	unter 25 Jahre	60,9	2,9	8,3	6,75
14729260	Markkleeberg, Stadt	25 bis unter 50 Jahre	60,8	3,0	8,2	6,52
14729260	Markkleeberg, Stadt	50 bis unter 65 Jahre	70,0	3,3	19,4	6,48
14729260	Markkleeberg, Stadt	65 Jahre und älter	67,8	3,4	20,8	6,46
14729270	Markranstädt, Stadt	Insgesamt	65,8	3,2	25,8	6,13
14729270	Markranstädt, Stadt	unter 25 Jahre	56,3	2,7	9,0	6,11
14729270	Markranstädt, Stadt	25 bis unter 50 Jahre	59,8	2,9	15,0	6,35
14729270	Markranstädt, Stadt	50 bis unter 65 Jahre	70,3	3,4	29,4	5,91
14729270	Markranstädt, Stadt	65 Jahre und älter	68,1	3,4	32,2	6,09
14729300	Naunhof, Stadt	Insgesamt	72,2	3,6	33,0	5,46
14729300	Naunhof, Stadt	unter 25 Jahre	54,8	3,1	19,1	5,65
14729300	Naunhof, Stadt	25 bis unter 50 Jahre	65,5	3,3	18,6	5,48
14729300	Naunhof, Stadt	50 bis unter 65 Jahre	76,0	3,7	37,5	5,54
14729300	Naunhof, Stadt	65 Jahre und älter	75,5	3,8	40,3	5,37
14729320	Neukieritzsch	Insgesamt	60,1	3,4	25,6	5,11
14729320	Neukieritzsch	unter 25 Jahre	50,7	2,9	9,2	5,33
14729320	Neukieritzsch	25 bis unter 50 Jahre	57,6	3,2	18,1	5,19
14729320	Neukieritzsch	50 bis unter 65 Jahre	61,8	3,5	26,8	5,06
14729320	Neukieritzsch	65 Jahre und älter	62,2	3,6	33,4	5,03
14729330	Otterwisch	Insgesamt	87,3	4,2	50,6	4,72
14729330	Otterwisch	unter 25 Jahre	54,2	3,2	-	5,01
14729330	Otterwisch	25 bis unter 50 Jahre	81,5	4,1	35,9	4,93
14729330	Otterwisch	50 bis unter 65 Jahre	97,9	4,2	73,9	4,27
14729330	Otterwisch	65 Jahre und älter	87,3	4,4	55,9	4,73
14729340	Parthenstein	Insgesamt	86,9	4,2	70,3	4,31
14729340	Parthenstein	unter 25 Jahre	79,8	4,4	68,4	4,45
14729340	Parthenstein	25 bis unter 50 Jahre	94,3	4,3	53,2	4,18
14729340	Parthenstein	50 bis unter 65 Jahre	87,8	4,1	70,8	4,29
14729340	Parthenstein	65 Jahre und älter	84,4	4,3	74,5	4,46
14729350	Pegau, Stadt	Insgesamt	68,8	3,3	38,9	5,39
14729350	Pegau, Stadt	unter 25 Jahre	57,0	2,8	22,7	5,45
14729350	Pegau, Stadt	25 bis unter 50 Jahre	64,7	3,1	26,0	5,40
14729350	Pegau, Stadt	50 bis unter 65 Jahre	72,3	3,3	43,6	5,39
14729350	Pegau, Stadt	65 Jahre und älter	70,5	3,5	46,4	5,40
14729360	Regis-Breitingen, Stadt	Insgesamt	66,0	3,7	26,4	4,77
14729360	Regis-Breitingen, Stadt	unter 25 Jahre	53,6	3,1	-	4,91
14729360	Regis-Breitingen, Stadt	25 bis unter 50 Jahre	61,6	3,5	13,7	4,86
14729360	Regis-Breitingen, Stadt	50 bis unter 65 Jahre	67,1	3,7	30,7	4,73
14729360	Regis-Breitingen, Stadt	65 Jahre und älter	69,1	3,9	35,3	4,72
14729370	Rötha, Stadt	Insgesamt	64,4	3,4	27,6	5,09
14729370	Rötha, Stadt	unter 25 Jahre	52,3	2,9	(3,8)	5,48
14729370	Rötha, Stadt	25 bis unter 50 Jahre	61,1	3,3	16,0	5,08
14729370	Rötha, Stadt	50 bis unter 65 Jahre	65,8	3,5	28,7	5,04
14729370	Rötha, Stadt	65 Jahre und älter	67,2	3,5	38,0	5,05
14729380	Thallwitz	Insgesamt	79,4	4,0	55,7	7,30
14729380	Thallwitz	unter 25 Jahre	83,9	3,7	(31,6)	5,31
14729380	Thallwitz	25 bis unter 50 Jahre	81,9	3,7	54,2	4,84
14729380	Thallwitz	50 bis unter 65 Jahre	85,0	4,1	66,4	5,19
14729380	Thallwitz	65 Jahre und älter	75,3	4,0	52,9	9,35
14729400	Trebsen/Mulde, Stadt	Insgesamt	75,6	4,0	47,3	4,76
14729400	Trebsen/Mulde, Stadt	unter 25 Jahre	66,5	3,5	(27,3)	5,18
14729400	Trebsen/Mulde, Stadt	25 bis unter 50 Jahre	71,2	3,7	45,0	4,89
14729400	Trebsen/Mulde, Stadt	50 bis unter 65 Jahre	80,9	4,0	52,6	4,79
14729400	Trebsen/Mulde, Stadt	65 Jahre und älter	74,8	4,1	45,9	4,67
14729410	Wurzen, Stadt	Insgesamt	61,0	3,3	15,8	5,23
14729410	Wurzen, Stadt	unter 25 Jahre	54,8	3,0	6,4	5,42
14729410	Wurzen, Stadt	25 bis unter 50 Jahre	59,4	3,2	9,7	5,14
14729410	Wurzen, Stadt	50 bis unter 65 Jahre	62,3	3,3	18,0	5,12
14729410	Wurzen, Stadt	65 Jahre und älter	62,3	3,4	19,9	5,34
14729430	Zwenkau, Stadt	Insgesamt	67,7	3,5	29,0	5,71
14729430	Zwenkau, Stadt	unter 25 Jahre	55,8	2,7	(10,5)	6,07
14729430	Zwenkau, Stadt	25 bis unter 50 Jahre	61,8	3,2	14,4	5,77
14729430	Zwenkau, Stadt	50 bis unter 65 Jahre	72,4	3,6	35,9	5,59
14729430	Zwenkau, Stadt	65 Jahre und älter	69,6	3,6	35,1	5,66
14730	Nordsachsen	Insgesamt	67,1	3,5	28,4	5,37
14730	Nordsachsen	unter 25 Jahre	56,0	3,0	10,9	5,48
14730	Nordsachsen	25 bis unter 50 Jahre	62,5	3,3	17,2	5,36
14730	Nordsachsen	50 bis unter 65 Jahre	69,0	3,6	31,2	5,19
14730	Nordsachsen	65 Jahre und älter	70,3	3,7	35,6	5,49
14730010	Arzberg	Insgesamt	74,9	3,9	49,5	4,16
14730010	Arzberg	unter 25 Jahre	58,2	3,4	-	4,59
14730010	Arzberg	25 bis unter 50 Jahre	73,0	3,6	37,3	4,40
14730010	Arzberg	50 bis unter 65 Jahre	74,5	3,8	51,2	4,12
14730010	Arzberg	65 Jahre und älter	78,4	4,1	61,5	3,96

AGS	Kreisfreie Stadt Gemeinde Landkreis Land	Merkmal	Haushalte	Haushalte in Gebäuden mit 1 und 2 Wohnungen in %	Haushalte in Gebäuden mit 3 und mehr Wohnungen in %	Haushalte in Gebäuden mit Baujahr bis 1949 in %	Haushalte in Gebäuden mit Baujahr von 1950 bis 2009 in %	Haushalte in Gebäuden mit Baujahr 2010 und später in %
14730020	Bad Dübén, Stadt	Insgesamt	1.695	28,3	71,4	24,4	71,6	4,2
14730020	Bad Dübén, Stadt	unter 25 Jahre	90	-	100,0	13,3	83,3	(3,3)
14730020	Bad Dübén, Stadt	25 bis unter 50 Jahre	384	13,5	86,2	22,4	74,7	2,6
14730020	Bad Dübén, Stadt	50 bis unter 65 Jahre	467	31,3	69,4	26,8	70,2	3,2
14730020	Bad Dübén, Stadt	65 Jahre und älter	756	37,8	61,9	24,9	68,9	5,6
14730030	Beilrode	Insgesamt	654	55,2	44,3	42,5	55,8	1,5
14730030	Beilrode	unter 25 Jahre	28	(17,9)	83,3	(25,0)	75,9	-
14730030	Beilrode	25 bis unter 50 Jahre	179	33,5	63,7	32,4	64,2	(2,2)
14730030	Beilrode	50 bis unter 65 Jahre	168	62,5	37,5	42,3	57,1	-
14730030	Beilrode	65 Jahre und älter	283	67,8	32,2	49,5	48,8	(1,8)
14730045	Belgern-Schildau, Stadt	Insgesamt	1.118	62,8	37,2	51,3	46,5	2,2
14730045	Belgern-Schildau, Stadt	unter 25 Jahre	46	52,2	56,5	54,3	41,3	-
14730045	Belgern-Schildau, Stadt	25 bis unter 50 Jahre	222	50,9	48,2	48,6	47,3	(4,1)
14730045	Belgern-Schildau, Stadt	50 bis unter 65 Jahre	307	60,6	40,4	47,9	51,5	(1,6)
14730045	Belgern-Schildau, Stadt	65 Jahre und älter	548	69,0	30,3	53,8	42,9	2,2
14730050	Cavertitz	Insgesamt	309	72,5	26,5	50,8	46,3	(1,6)
14730050	Cavertitz	unter 25 Jahre	12	(40,0)	(60,0)	(37,5)	(62,5)	-
14730050	Cavertitz	25 bis unter 50 Jahre	60	70,0	35,0	60,0	36,7	-
14730050	Cavertitz	50 bis unter 65 Jahre	100	67,0	31,0	40,0	55,0	-
14730050	Cavertitz	65 Jahre und älter	147	78,9	19,0	57,1	40,1	-
14730060	Dahlen, Stadt	Insgesamt	731	62,1	38,4	51,2	47,6	1,4
14730060	Dahlen, Stadt	unter 25 Jahre	25	44,0	56,0	(20,0)	77,3	-
14730060	Dahlen, Stadt	25 bis unter 50 Jahre	167	52,7	47,9	53,3	43,1	6,0
14730060	Dahlen, Stadt	50 bis unter 65 Jahre	203	61,1	37,4	49,8	49,3	-
14730060	Dahlen, Stadt	65 Jahre und älter	342	66,4	33,0	51,5	46,8	-
14730070	Delitzsch, Stadt	Insgesamt	5.889	14,4	85,6	33,5	63,2	3,3
14730070	Delitzsch, Stadt	unter 25 Jahre	395	5,6	95,4	41,8	56,2	(2,0)
14730070	Delitzsch, Stadt	25 bis unter 50 Jahre	1.618	9,0	90,9	39,0	57,0	3,6
14730070	Delitzsch, Stadt	50 bis unter 65 Jahre	1.664	14,6	85,3	34,1	63,3	2,5
14730070	Delitzsch, Stadt	65 Jahre und älter	2.214	19,8	80,3	27,3	68,6	3,7
14730080	Doberschütz	Insgesamt	524	76,9	23,7	41,0	55,9	2,9
14730080	Doberschütz	unter 25 Jahre	18	(45,0)	55,0	(38,1)	61,9	-
14730080	Doberschütz	25 bis unter 50 Jahre	130	62,3	36,9	34,6	57,7	(5,4)
14730080	Doberschütz	50 bis unter 65 Jahre	151	76,2	23,2	43,0	57,0	-
14730080	Doberschütz	65 Jahre und älter	224	87,5	12,1	45,5	54,5	-
14730090	Dommitzsch, Stadt	Insgesamt	433	49,2	50,1	46,7	52,9	-
14730090	Dommitzsch, Stadt	unter 25 Jahre	23	(26,1)	75,0	46,2	53,8	-
14730090	Dommitzsch, Stadt	25 bis unter 50 Jahre	91	47,3	51,6	44,0	52,7	-
14730090	Dommitzsch, Stadt	50 bis unter 65 Jahre	113	54,0	44,2	45,1	51,3	(2,7)
14730090	Dommitzsch, Stadt	65 Jahre und älter	207	50,7	48,3	47,3	52,2	-
14730100	Dreiheide	Insgesamt	201	85,1	15,9	40,3	56,7	(4,5)
14730100	Dreiheide	unter 25 Jahre	5	(37,5)	(62,5)	-	(100,0)	-
14730100	Dreiheide	25 bis unter 50 Jahre	45	66,7	40,0	37,8	62,2	(11,1)
14730100	Dreiheide	50 bis unter 65 Jahre	66	87,9	(12,1)	30,3	69,7	-
14730100	Dreiheide	65 Jahre und älter	86	92,0	(8,1)	51,2	44,2	(5,8)
14730110	Eilenburg, Stadt	Insgesamt	4.125	14,4	85,6	38,0	60,5	1,5
14730110	Eilenburg, Stadt	unter 25 Jahre	296	4,7	95,9	41,9	58,8	-
14730110	Eilenburg, Stadt	25 bis unter 50 Jahre	1.049	8,3	91,3	43,2	54,5	2,1
14730110	Eilenburg, Stadt	50 bis unter 65 Jahre	1.160	16,1	83,4	42,0	56,5	1,7
14730110	Eilenburg, Stadt	65 Jahre und älter	1.618	18,9	81,2	31,2	67,8	1,1
14730120	Elsnig	Insgesamt	183	78,7	23,0	51,4	45,9	(2,7)
14730120	Elsnig	unter 25 Jahre	4	(50,0)	(50,0)	(100,0)	-	-
14730120	Elsnig	25 bis unter 50 Jahre	31	56,3	45,2	38,7	57,1	-
14730120	Elsnig	50 bis unter 65 Jahre	65	88,2	(12,3)	56,9	36,9	(4,6)
14730120	Elsnig	65 Jahre und älter	82	79,3	17,1	46,3	46,3	(4,9)
14730140	Jesewitz	Insgesamt	348	66,4	34,5	40,2	52,6	5,5
14730140	Jesewitz	unter 25 Jahre	12	(70,0)	(30,0)	(41,7)	(50,0)	-
14730140	Jesewitz	25 bis unter 50 Jahre	76	50,0	47,4	35,5	46,1	17,1
14730140	Jesewitz	50 bis unter 65 Jahre	124	63,7	37,1	37,9	54,8	(6,5)
14730140	Jesewitz	65 Jahre und älter	135	76,3	23,7	46,7	54,1	(2,2)
14730150	Krostitz	Insgesamt	609	56,5	44,0	49,4	42,4	8,4
14730150	Krostitz	unter 25 Jahre	24	(37,5)	65,4	50,0	(33,3)	(12,5)
14730150	Krostitz	25 bis unter 50 Jahre	166	48,2	52,4	47,6	38,6	16,3
14730150	Krostitz	50 bis unter 65 Jahre	197	56,3	42,6	49,7	42,6	6,1
14730150	Krostitz	65 Jahre und älter	226	65,0	36,7	48,2	44,2	5,8
14730160	Laußig	Insgesamt	612	57,2	42,5	24,5	73,7	(1,3)
14730160	Laußig	unter 25 Jahre	25	48,0	55,6	-	78,6	(12,0)
14730160	Laußig	25 bis unter 50 Jahre	132	47,0	53,8	21,2	79,5	(2,3)
14730160	Laußig	50 bis unter 65 Jahre	175	56,0	45,7	26,9	70,9	-
14730160	Laußig	65 Jahre und älter	279	64,5	35,1	27,6	71,0	-
14730170	Liebschützberg	Insgesamt	343	67,3	32,4	51,9	48,1	-
14730170	Liebschützberg	unter 25 Jahre	4	-	(100,0)	-	(100,0)	-
14730170	Liebschützberg	25 bis unter 50 Jahre	60	56,7	38,3	45,0	48,3	-
14730170	Liebschützberg	50 bis unter 65 Jahre	93	67,7	31,2	44,1	54,8	-
14730170	Liebschützberg	65 Jahre und älter	186	73,1	29,0	57,5	40,9	-
14730180	Löbnitz	Insgesamt	279	59,1	39,4	36,9	62,4	(3,2)
14730180	Löbnitz	unter 25 Jahre	12	(33,3)	(66,7)	(30,0)	(70,0)	-
14730180	Löbnitz	25 bis unter 50 Jahre	63	44,4	58,7	36,5	63,5	-
14730180	Löbnitz	50 bis unter 65 Jahre	84	65,5	36,9	34,5	64,3	(6,0)
14730180	Löbnitz	65 Jahre und älter	117	70,9	26,5	39,3	59,0	(2,6)

AGS	Kreisfreie Stadt Gemeinde Landkreis Land	Merkmal	Wohnfläche je Wohnung und Haushalt in m ²	Zahl der Räume je Wohnung und Haushalt	Wohneigen- tumsquote in %	Durchschnittliche monatliche Nettokaltmiete je m ² in EUR
14730020	Bad Dübén, Stadt	Insgesamt	68,3	3,6	25,8	5,08
14730020	Bad Dübén, Stadt	unter 25 Jahre	54,9	3,2	(7,8)	4,94
14730020	Bad Dübén, Stadt	25 bis unter 50 Jahre	63,0	3,4	11,9	4,96
14730020	Bad Dübén, Stadt	50 bis unter 65 Jahre	70,1	3,6	26,9	4,94
14730020	Bad Dübén, Stadt	65 Jahre und älter	71,6	3,8	34,6	5,27
14730030	Beilrode	Insgesamt	79,2	3,9	49,8	4,56
14730030	Beilrode	unter 25 Jahre	52,8	2,9	(14,3)	4,89
14730030	Beilrode	25 bis unter 50 Jahre	74,9	3,6	34,1	4,60
14730030	Beilrode	50 bis unter 65 Jahre	83,7	4,1	57,7	4,41
14730030	Beilrode	65 Jahre und älter	82,3	4,1	58,3	4,54
14730045	Belgern-Schildau, Stadt	Insgesamt	80,0	4,1	57,6	4,83
14730045	Belgern-Schildau, Stadt	unter 25 Jahre	66,7	3,3	39,1	4,34
14730045	Belgern-Schildau, Stadt	25 bis unter 50 Jahre	75,9	3,8	39,6	4,79
14730045	Belgern-Schildau, Stadt	50 bis unter 65 Jahre	83,2	4,2	62,1	4,71
14730045	Belgern-Schildau, Stadt	65 Jahre und älter	80,8	4,2	63,1	5,01
14730050	Cavertitz	Insgesamt	86,2	4,4	69,3	4,79
14730050	Cavertitz	unter 25 Jahre	74,4	3,7	(40,0)	4,98
14730050	Cavertitz	25 bis unter 50 Jahre	87,9	4,1	51,7	4,66
14730050	Cavertitz	50 bis unter 65 Jahre	83,1	4,3	72,0	5,12
14730050	Cavertitz	65 Jahre und älter	88,5	4,6	75,5	4,53
14730060	Dahlen, Stadt	Insgesamt	80,5	4,0	55,1	4,51
14730060	Dahlen, Stadt	unter 25 Jahre	67,4	3,1	(28,0)	4,90
14730060	Dahlen, Stadt	25 bis unter 50 Jahre	80,5	4,0	38,8	4,62
14730060	Dahlen, Stadt	50 bis unter 65 Jahre	86,6	4,2	59,5	4,46
14730060	Dahlen, Stadt	65 Jahre und älter	77,8	4,0	60,4	4,43
14730070	Delitzsch, Stadt	Insgesamt	60,2	3,2	17,1	5,46
14730070	Delitzsch, Stadt	unter 25 Jahre	53,3	2,9	6,8	5,66
14730070	Delitzsch, Stadt	25 bis unter 50 Jahre	57,1	3,0	10,3	5,51
14730070	Delitzsch, Stadt	50 bis unter 65 Jahre	59,9	3,3	18,9	5,35
14730070	Delitzsch, Stadt	65 Jahre und älter	63,8	3,5	22,8	5,46
14730080	Doberschütz	Insgesamt	85,2	4,1	65,9	4,73
14730080	Doberschütz	unter 25 Jahre	70,2	3,6	(22,2)	4,52
14730080	Doberschütz	25 bis unter 50 Jahre	81,9	3,6	48,8	4,71
14730080	Doberschütz	50 bis unter 65 Jahre	86,2	4,1	63,6	4,72
14730080	Doberschütz	65 Jahre und älter	87,3	4,4	78,7	4,93
14730090	Dommitzsch, Stadt	Insgesamt	77,9	3,9	44,0	4,42
14730090	Dommitzsch, Stadt	unter 25 Jahre	61,8	2,9	(30,4)	4,52
14730090	Dommitzsch, Stadt	25 bis unter 50 Jahre	82,7	4,1	39,6	4,34
14730090	Dommitzsch, Stadt	50 bis unter 65 Jahre	83,9	4,0	49,1	4,51
14730090	Dommitzsch, Stadt	65 Jahre und älter	74,1	4,0	42,0	4,42
14730100	Dreiheide	Insgesamt	92,9	4,3	62,7	4,93
14730100	Dreiheide	unter 25 Jahre	56,2	(1,4)	-	5,27
14730100	Dreiheide	25 bis unter 50 Jahre	91,9	4,0	40,0	5,21
14730100	Dreiheide	50 bis unter 65 Jahre	96,2	4,4	77,3	4,48
14730100	Dreiheide	65 Jahre und älter	91,4	4,5	61,6	4,92
14730110	Eilenburg, Stadt	Insgesamt	60,3	3,3	14,6	5,48
14730110	Eilenburg, Stadt	unter 25 Jahre	52,3	2,8	9,5	5,51
14730110	Eilenburg, Stadt	25 bis unter 50 Jahre	56,5	3,1	8,0	5,35
14730110	Eilenburg, Stadt	50 bis unter 65 Jahre	61,4	3,3	16,1	5,22
14730110	Eilenburg, Stadt	65 Jahre und älter	63,4	3,4	18,7	5,76
14730120	Elsnig	Insgesamt	86,9	4,2	60,4	4,05
14730120	Elsnig	unter 25 Jahre	61,4	3,0	(50,0)	6,10
14730120	Elsnig	25 bis unter 50 Jahre	79,4	3,8	45,2	4,38
14730120	Elsnig	50 bis unter 65 Jahre	86,7	4,2	67,7	4,11
14730120	Elsnig	65 Jahre und älter	90,8	4,4	66,3	3,72
14730140	Jesewitz	Insgesamt	90,7	4,2	57,5	4,84
14730140	Jesewitz	unter 25 Jahre	70,2	3,5	(44,4)	4,78
14730140	Jesewitz	25 bis unter 50 Jahre	92,0	4,1	40,8	5,07
14730140	Jesewitz	50 bis unter 65 Jahre	91,5	4,1	59,7	4,74
14730140	Jesewitz	65 Jahre und älter	92,2	4,5	66,7	4,82
14730150	Krostitz	Insgesamt	78,4	3,9	49,1	5,53
14730150	Krostitz	unter 25 Jahre	70,9	3,6	45,8	5,39
14730150	Krostitz	25 bis unter 50 Jahre	77,0	3,8	36,1	5,50
14730150	Krostitz	50 bis unter 65 Jahre	78,5	3,9	54,8	5,68
14730150	Krostitz	65 Jahre und älter	80,3	3,9	54,4	5,40
14730160	Laußig	Insgesamt	79,2	4,2	53,3	4,71
14730160	Laußig	unter 25 Jahre	70,9	3,6	(36,0)	4,59
14730160	Laußig	25 bis unter 50 Jahre	75,2	3,9	38,6	4,81
14730160	Laußig	50 bis unter 65 Jahre	79,1	4,2	51,4	4,67
14730160	Laußig	65 Jahre und älter	82,0	4,4	60,9	4,74
14730170	Liebschützberg	Insgesamt	85,0	4,3	62,6	4,50
14730170	Liebschützberg	unter 25 Jahre	60,9	2,6	(50,0)	4,69
14730170	Liebschützberg	25 bis unter 50 Jahre	84,0	4,3	53,6	4,29
14730170	Liebschützberg	50 bis unter 65 Jahre	93,0	4,4	71,7	4,28
14730170	Liebschützberg	65 Jahre und älter	82,3	4,3	63,0	4,82
14730180	Löbnitz	Insgesamt	84,1	4,3	61,6	4,94
14730180	Löbnitz	unter 25 Jahre	60,9	3,3	(23,1)	5,20
14730180	Löbnitz	25 bis unter 50 Jahre	76,2	3,8	40,6	5,03
14730180	Löbnitz	50 bis unter 65 Jahre	93,6	4,7	61,9	4,86
14730180	Löbnitz	65 Jahre und älter	84,1	4,4	76,1	4,94

AGS	Kreisfreie Stadt Gemeinde Landkreis Land	Merkmal	Haushalte	Haushalte in Gebäuden mit 1 und 2 Wohnungen in %	Haushalte in Gebäuden mit 3 und mehr Wohnungen in %	Haushalte in Gebäuden mit Baujahr bis 1949 in %	Haushalte in Gebäuden mit Baujahr von 1950 bis 2009 in %	Haushalte in Gebäuden mit Baujahr 2010 und später in %
14730190	Mockrehna	Insgesamt	689	61,7	37,9	44,7	50,4	4,9
14730190	Mockrehna	unter 25 Jahre	32	(28,1)	73,5	(28,1)	72,7	-
14730190	Mockrehna	25 bis unter 50 Jahre	144	45,8	52,1	43,8	51,4	(6,3)
14730190	Mockrehna	50 bis unter 65 Jahre	173	63,6	38,2	43,4	57,2	(1,7)
14730190	Mockrehna	65 Jahre und älter	337	71,8	27,3	46,9	46,0	7,4
14730200	Mügeln, Stadt	Insgesamt	1.074	42,6	57,2	52,6	46,1	(0,8)
14730200	Mügeln, Stadt	unter 25 Jahre	50	20,0	78,3	50,0	42,0	-
14730200	Mügeln, Stadt	25 bis unter 50 Jahre	236	27,5	72,9	55,9	42,4	-
14730200	Mügeln, Stadt	50 bis unter 65 Jahre	299	45,5	53,2	52,2	46,2	-
14730200	Mügeln, Stadt	65 Jahre und älter	498	50,2	49,4	50,2	48,0	(1,6)
14730210	Naundorf	Insgesamt	304	53,3	47,4	48,0	52,0	(1,0)
14730210	Naundorf	unter 25 Jahre	11	(44,4)	(55,6)	(41,7)	(58,3)	-
14730210	Naundorf	25 bis unter 50 Jahre	73	23,3	79,5	47,9	54,8	-
14730210	Naundorf	50 bis unter 65 Jahre	85	64,7	36,5	38,8	57,6	(3,5)
14730210	Naundorf	65 Jahre und älter	133	62,4	35,3	53,4	43,6	-
14730230	Oschatz, Stadt	Insgesamt	3.442	18,0	82,0	33,0	64,2	2,8
14730230	Oschatz, Stadt	unter 25 Jahre	190	6,3	93,8	30,0	67,4	(3,2)
14730230	Oschatz, Stadt	25 bis unter 50 Jahre	832	12,6	87,0	37,0	61,3	2,3
14730230	Oschatz, Stadt	50 bis unter 65 Jahre	900	20,1	79,8	34,7	64,3	1,1
14730230	Oschatz, Stadt	65 Jahre und älter	1.517	21,2	78,7	30,4	65,8	3,8
14730250	Rackwitz	Insgesamt	901	25,3	74,6	21,9	75,9	2,2
14730250	Rackwitz	unter 25 Jahre	54	(7,4)	92,2	22,2	68,5	(7,4)
14730250	Rackwitz	25 bis unter 50 Jahre	259	12,7	88,0	19,7	78,8	(2,7)
14730250	Rackwitz	50 bis unter 65 Jahre	276	29,0	69,9	20,7	76,4	(2,5)
14730250	Rackwitz	65 Jahre und älter	315	35,6	63,5	24,8	73,3	-
14730270	Schkeuditz, Stadt	Insgesamt	3.936	20,6	79,5	32,6	64,2	3,2
14730270	Schkeuditz, Stadt	unter 25 Jahre	223	7,6	91,0	34,5	63,7	(1,3)
14730270	Schkeuditz, Stadt	25 bis unter 50 Jahre	1.167	11,3	88,9	35,0	61,6	3,7
14730270	Schkeuditz, Stadt	50 bis unter 65 Jahre	1.088	20,5	79,1	31,7	65,3	2,8
14730270	Schkeuditz, Stadt	65 Jahre und älter	1.461	29,7	70,6	31,4	65,4	3,1
14730280	Schönwölkau	Insgesamt	375	67,2	31,7	47,2	50,1	(1,3)
14730280	Schönwölkau	unter 25 Jahre	7	(37,5)	(62,5)	(33,3)	(66,7)	-
14730280	Schönwölkau	25 bis unter 50 Jahre	96	52,1	45,8	39,6	55,2	(5,2)
14730280	Schönwölkau	50 bis unter 65 Jahre	124	67,7	29,8	40,3	60,5	(2,4)
14730280	Schönwölkau	65 Jahre und älter	146	78,1	24,7	60,3	38,4	(2,1)
14730300	Taucha, Stadt	Insgesamt	3.151	20,7	79,2	48,4	46,8	4,8
14730300	Taucha, Stadt	unter 25 Jahre	190	9,5	91,6	56,3	43,2	(1,6)
14730300	Taucha, Stadt	25 bis unter 50 Jahre	819	11,5	89,0	53,1	43,2	4,2
14730300	Taucha, Stadt	50 bis unter 65 Jahre	824	23,2	77,1	49,5	46,5	4,2
14730300	Taucha, Stadt	65 Jahre und älter	1.307	26,8	73,5	43,9	50,3	5,8
14730310	Torgau, Stadt	Insgesamt	4.716	14,9	85,0	33,8	64,9	1,3
14730310	Torgau, Stadt	unter 25 Jahre	314	(2,9)	97,2	40,4	59,9	-
14730310	Torgau, Stadt	25 bis unter 50 Jahre	1.225	9,1	91,1	40,7	58,4	0,9
14730310	Torgau, Stadt	50 bis unter 65 Jahre	1.307	16,1	83,9	34,9	64,0	0,9
14730310	Torgau, Stadt	65 Jahre und älter	1.868	20,1	79,9	27,4	70,9	1,8
14730320	Trossin	Insgesamt	194	76,8	24,2	53,6	44,3	-
14730320	Trossin	unter 25 Jahre	5	(100,0)	-	(57,1)	(42,9)	-
14730320	Trossin	25 bis unter 50 Jahre	39	61,5	43,6	38,5	59,0	-
14730320	Trossin	50 bis unter 65 Jahre	54	79,2	20,4	64,8	33,3	-
14730320	Trossin	65 Jahre und älter	92	84,8	14,1	51,1	51,1	-
14730330	Wermsdorf	Insgesamt	975	57,5	42,5	47,7	50,1	2,3
14730330	Wermsdorf	unter 25 Jahre	36	61,1	52,8	33,3	72,2	-
14730330	Wermsdorf	25 bis unter 50 Jahre	201	42,3	56,7	45,8	50,7	(2,5)
14730330	Wermsdorf	50 bis unter 65 Jahre	265	60,8	40,0	46,8	50,2	(3,0)
14730330	Wermsdorf	65 Jahre und älter	465	63,4	37,0	51,2	49,5	(0,6)
14730340	Wiedemar	Insgesamt	728	51,9	47,7	44,1	54,1	1,8
14730340	Wiedemar	unter 25 Jahre	37	(21,6)	76,5	37,8	67,6	-
14730340	Wiedemar	25 bis unter 50 Jahre	197	35,5	65,5	37,6	59,4	(4,6)
14730340	Wiedemar	50 bis unter 65 Jahre	208	49,5	49,5	36,1	62,5	(1,4)
14730340	Wiedemar	65 Jahre und älter	285	68,4	32,3	54,4	43,5	(1,4)
14730360	Zschepplin	Insgesamt	390	59,2	41,8	35,4	59,0	5,6
14730360	Zschepplin	unter 25 Jahre	15	(35,7)	(64,3)	(28,6)	(71,4)	-
14730360	Zschepplin	25 bis unter 50 Jahre	87	37,9	63,2	27,6	64,4	(8,0)
14730360	Zschepplin	50 bis unter 65 Jahre	106	63,2	36,8	33,0	61,3	(5,7)
14730360	Zschepplin	65 Jahre und älter	184	68,5	30,4	41,8	52,7	5,4
14	Freistaat Sachsen	Insgesamt	948.568	17,9	82,1	44,5	52,8	2,8
14	Freistaat Sachsen	unter 25 Jahre	79.380	4,7	95,3	46,4	49,6	4,0
14	Freistaat Sachsen	25 bis unter 50 Jahre	288.483	9,5	90,5	51,2	45,2	3,5
14	Freistaat Sachsen	50 bis unter 65 Jahre	222.864	20,8	79,2	45,3	52,6	2,2
14	Freistaat Sachsen	65 Jahre und älter	357.842	25,8	74,2	38,1	59,6	2,3

[Zeichenerklärung](#)

AGS	Kreisfreie Stadt Gemeinde Landkreis Land	Merkmal	Wohnfläche je Wohnung und Haushalt in m ²	Zahl der Räume je Wohnung und Haushalt	Wohneigen- tumsquote in %	Durchschnittliche monatliche Nettokaltmiete je m ² in EUR
14730190	Mockrehna	Insgesamt	80,0	4,0	55,0	5,63
14730190	Mockrehna	unter 25 Jahre	59,3	3,1	(15,6)	5,66
14730190	Mockrehna	25 bis unter 50 Jahre	75,2	3,6	40,3	5,20
14730190	Mockrehna	50 bis unter 65 Jahre	84,2	4,1	61,3	4,75
14730190	Mockrehna	65 Jahre und älter	81,5	4,1	62,0	6,56
14730200	Mügeln, Stadt	Insgesamt	71,9	3,9	36,7	4,59
14730200	Mügeln, Stadt	unter 25 Jahre	60,3	3,2	(8,0)	4,61
14730200	Mügeln, Stadt	25 bis unter 50 Jahre	63,1	3,4	19,5	4,63
14730200	Mügeln, Stadt	50 bis unter 65 Jahre	76,1	3,9	42,8	4,48
14730200	Mügeln, Stadt	65 Jahre und älter	74,6	4,1	43,0	4,62
14730210	Naundorf	Insgesamt	78,2	4,2	48,7	4,46
14730210	Naundorf	unter 25 Jahre	59,0	3,5	(30,0)	3,66
14730210	Naundorf	25 bis unter 50 Jahre	70,9	3,8	28,8	4,48
14730210	Naundorf	50 bis unter 65 Jahre	88,3	4,5	57,6	4,50
14730210	Naundorf	65 Jahre und älter	77,0	4,2	57,1	4,48
14730230	Oschatz, Stadt	Insgesamt	61,6	3,4	16,4	5,26
14730230	Oschatz, Stadt	unter 25 Jahre	53,6	3,0	8,4	5,39
14730230	Oschatz, Stadt	25 bis unter 50 Jahre	59,5	3,3	8,9	5,09
14730230	Oschatz, Stadt	50 bis unter 65 Jahre	63,1	3,5	16,9	4,95
14730230	Oschatz, Stadt	65 Jahre und älter	62,9	3,5	21,2	5,55
14730250	Rackwitz	Insgesamt	66,2	3,3	29,5	5,66
14730250	Rackwitz	unter 25 Jahre	62,3	3,2	(9,3)	5,87
14730250	Rackwitz	25 bis unter 50 Jahre	60,6	3,0	19,3	5,47
14730250	Rackwitz	50 bis unter 65 Jahre	68,6	3,6	32,6	5,29
14730250	Rackwitz	65 Jahre und älter	69,8	3,5	39,7	6,24
14730270	Schkeuditz, Stadt	Insgesamt	61,6	3,1	19,2	5,85
14730270	Schkeuditz, Stadt	unter 25 Jahre	51,6	2,7	6,3	6,07
14730270	Schkeuditz, Stadt	25 bis unter 50 Jahre	55,7	2,8	9,9	6,02
14730270	Schkeuditz, Stadt	50 bis unter 65 Jahre	63,0	3,1	21,3	5,70
14730270	Schkeuditz, Stadt	65 Jahre und älter	66,9	3,3	27,0	5,76
14730280	Schönwölkau	Insgesamt	80,3	3,9	59,5	4,92
14730280	Schönwölkau	unter 25 Jahre	61,2	2,4	(37,5)	4,93
14730280	Schönwölkau	25 bis unter 50 Jahre	72,5	3,5	47,8	5,15
14730280	Schönwölkau	50 bis unter 65 Jahre	84,9	4,0	56,5	4,62
14730280	Schönwölkau	65 Jahre und älter	82,6	4,1	74,7	4,96
14730300	Taucha, Stadt	Insgesamt	63,8	3,0	21,3	6,16
14730300	Taucha, Stadt	unter 25 Jahre	55,9	2,7	6,3	6,29
14730300	Taucha, Stadt	25 bis unter 50 Jahre	59,2	2,9	11,4	6,17
14730300	Taucha, Stadt	50 bis unter 65 Jahre	65,4	3,0	24,4	5,89
14730300	Taucha, Stadt	65 Jahre und älter	66,9	3,1	28,0	6,32
14730310	Torgau, Stadt	Insgesamt	60,6	3,6	15,5	5,09
14730310	Torgau, Stadt	unter 25 Jahre	53,8	3,2	3,5	5,13
14730310	Torgau, Stadt	25 bis unter 50 Jahre	57,2	3,3	7,7	5,06
14730310	Torgau, Stadt	50 bis unter 65 Jahre	61,4	3,6	17,5	4,91
14730310	Torgau, Stadt	65 Jahre und älter	63,3	3,8	21,2	5,25
14730320	Trossin	Insgesamt	86,1	4,6	79,9	4,58
14730320	Trossin	unter 25 Jahre	70,6	3,7	(100,0)	(4,35)
14730320	Trossin	25 bis unter 50 Jahre	86,4	4,3	75,6	5,00
14730320	Trossin	50 bis unter 65 Jahre	87,7	4,6	76,0	4,02
14730320	Trossin	65 Jahre und älter	86,9	4,8	86,7	4,37
14730330	Wermsdorf	Insgesamt	80,3	4,1	52,0	4,65
14730330	Wermsdorf	unter 25 Jahre	75,3	3,8	55,6	4,65
14730330	Wermsdorf	25 bis unter 50 Jahre	71,7	3,6	40,8	4,75
14730330	Wermsdorf	50 bis unter 65 Jahre	84,6	4,2	57,0	4,86
14730330	Wermsdorf	65 Jahre und älter	82,2	4,3	55,6	4,41
14730340	Wiedemar	Insgesamt	79,7	3,8	49,5	4,96
14730340	Wiedemar	unter 25 Jahre	63,3	3,3	(24,3)	5,21
14730340	Wiedemar	25 bis unter 50 Jahre	75,5	3,6	37,6	5,01
14730340	Wiedemar	50 bis unter 65 Jahre	81,3	3,9	51,9	5,17
14730340	Wiedemar	65 Jahre und älter	83,6	4,1	58,9	4,63
14730360	Zschepplin	Insgesamt	83,4	4,3	55,1	4,93
14730360	Zschepplin	unter 25 Jahre	77,0	4,1	(23,1)	4,40
14730360	Zschepplin	25 bis unter 50 Jahre	74,3	3,9	36,0	4,86
14730360	Zschepplin	50 bis unter 65 Jahre	86,1	4,3	57,5	4,71
14730360	Zschepplin	65 Jahre und älter	86,0	4,4	64,1	5,13
14	Freistaat Sachsen	Insgesamt	62,0	3,2	18,0	5,82
14	Freistaat Sachsen	unter 25 Jahre	50,9	2,6	6,1	6,74
14	Freistaat Sachsen	25 bis unter 50 Jahre	58,2	2,9	9,7	6,12
14	Freistaat Sachsen	50 bis unter 65 Jahre	65,1	3,3	22,3	5,49
14	Freistaat Sachsen	65 Jahre und älter	65,7	3,4	24,7	5,47

[Zeichenerklärung](#)

11. Eigentümerhaushalte und deren Wohnsituation am 15. Mai 2022 nach Haushaltsgröße und Gemeinden

AGS	Kreisfreie Stadt Gemeinde Landkreis Land	Merkmal	Haushalte	Haushalte in Gebäuden mit 1 und 2 Wohnungen in %	Haushalte in Gebäuden mit 3 und mehr Wohnungen in %	Haushalte in Gebäuden mit Baujahr bis 1949 in %	Haushalte in Gebäuden mit Baujahr von 1950 bis 2009 in %	Haushalte in Gebäuden mit Baujahr 2010 und später in %
14511000	Chemnitz, Stadt	Insgesamt	24.288	76,5	23,5	45,4	44,1	10,5
14511000	Chemnitz, Stadt	1 Person	5.727	59,4	40,6	53,0	41,8	5,3
14511000	Chemnitz, Stadt	2 Personen	11.046	79,4	20,6	44,1	49,3	6,6
14511000	Chemnitz, Stadt	3 Personen	3.780	84,1	15,9	42,3	42,1	15,5
14511000	Chemnitz, Stadt	4 und mehr Personen	3.740	86,3	13,6	40,5	34,0	25,3
14612000	Dresden, Stadt	Insgesamt	49.404	61,3	38,7	47,0	40,8	12,3
14612000	Dresden, Stadt	1 Person	11.820	42,3	57,7	50,5	42,1	7,4
14612000	Dresden, Stadt	2 Personen	20.227	65,9	34,1	47,2	45,2	7,6
14612000	Dresden, Stadt	3 Personen	7.432	67,9	32,1	45,3	38,9	15,9
14612000	Dresden, Stadt	4 und mehr Personen	9.924	69,6	30,4	43,5	31,5	25,0
14713000	Leipzig, Stadt	Insgesamt	44.209	71,3	28,7	43,8	43,9	12,3
14713000	Leipzig, Stadt	1 Person	11.499	48,2	51,8	51,4	42,5	6,1
14713000	Leipzig, Stadt	2 Personen	18.204	79,2	20,8	42,1	49,8	8,1
14713000	Leipzig, Stadt	3 Personen	6.995	79,4	20,7	41,4	41,4	17,3
14713000	Leipzig, Stadt	4 und mehr Personen	7.506	79,7	20,3	38,8	33,9	27,3
14521	Erzgebirgskreis	Insgesamt	74.500	83,7	16,3	55,6	39,4	5,1
14521	Erzgebirgskreis	1 Person	17.903	75,7	24,3	62,2	35,5	2,2
14521	Erzgebirgskreis	2 Personen	32.797	84,1	15,9	54,4	42,9	2,7
14521	Erzgebirgskreis	3 Personen	12.039	89,1	11,0	52,4	39,7	7,8
14521	Erzgebirgskreis	4 und mehr Personen	11.763	89,1	10,9	51,8	34,9	13,3
14521010	Amtsberg	Insgesamt	1.068	90,8	9,5	53,5	39,9	6,6
14521010	Amtsberg	1 Person	205	84,9	16,6	65,4	33,2	(3,9)
14521010	Amtsberg	2 Personen	487	91,4	8,8	51,3	44,8	3,7
14521010	Amtsberg	3 Personen	177	93,8	6,2	47,5	44,1	10,7
14521010	Amtsberg	4 und mehr Personen	197	93,0	7,1	52,8	34,0	12,7
14521020	Annaberg-Buchholz, Stadt	Insgesamt	2.980	69,5	30,6	62,0	34,4	3,6
14521020	Annaberg-Buchholz, Stadt	1 Person	918	54,1	45,4	63,6	35,5	(0,5)
14521020	Annaberg-Buchholz, Stadt	2 Personen	1.224	72,1	27,9	61,9	35,0	2,7
14521020	Annaberg-Buchholz, Stadt	3 Personen	434	78,3	21,9	61,8	33,6	5,1
14521020	Annaberg-Buchholz, Stadt	4 und mehr Personen	404	85,6	13,9	59,2	30,9	9,9
14521035	Aue-Bad Schlema, Stadt	Insgesamt	2.662	78,0	21,9	53,8	39,6	6,6
14521035	Aue-Bad Schlema, Stadt	1 Person	648	69,1	31,2	58,6	37,5	3,9
14521035	Aue-Bad Schlema, Stadt	2 Personen	1.200	78,3	21,8	56,0	39,8	4,3
14521035	Aue-Bad Schlema, Stadt	3 Personen	410	88,0	12,7	44,4	44,9	10,7
14521035	Aue-Bad Schlema, Stadt	4 und mehr Personen	404	81,7	18,8	48,5	37,4	14,1
14521040	Auerbach	Insgesamt	644	72,2	27,8	56,4	39,9	3,7
14521040	Auerbach	1 Person	193	61,1	37,3	62,7	36,3	(1,6)
14521040	Auerbach	2 Personen	274	71,2	28,8	58,4	41,2	-
14521040	Auerbach	3 Personen	93	85,1	15,1	43,0	47,3	14,0
14521040	Auerbach	4 und mehr Personen	87	82,8	12,6	50,6	36,8	12,6
14521060	Bärenstein	Insgesamt	569	79,8	20,6	65,0	32,3	2,6
14521060	Bärenstein	1 Person	159	68,6	29,6	72,3	24,5	-
14521060	Bärenstein	2 Personen	244	81,6	20,1	59,8	36,5	(3,7)
14521060	Bärenstein	3 Personen	87	88,5	14,9	63,2	40,2	(3,4)
14521060	Bärenstein	4 und mehr Personen	79	85,2	15,2	64,6	29,1	(6,3)
14521080	Bockau	Insgesamt	704	87,4	12,5	55,0	42,8	2,3
14521080	Bockau	1 Person	163	83,4	15,3	62,6	34,4	(1,8)
14521080	Bockau	2 Personen	328	85,4	14,0	50,9	47,6	(1,8)
14521080	Bockau	3 Personen	103	91,1	(8,7)	56,3	42,7	(2,9)
14521080	Bockau	4 und mehr Personen	113	96,4	(3,5)	53,1	44,2	(2,7)
14521090	Börnichen/Erzgeb.	Insgesamt	288	93,4	7,6	49,0	45,1	8,0
14521090	Börnichen/Erzgeb.	1 Person	64	85,9	(14,1)	51,6	34,4	(4,7)
14521090	Börnichen/Erzgeb.	2 Personen	116	92,0	(7,8)	48,3	41,4	(5,2)
14521090	Börnichen/Erzgeb.	3 Personen	53	100,0	-	45,3	49,1	(5,7)
14521090	Börnichen/Erzgeb.	4 und mehr Personen	58	94,7	(5,2)	41,4	51,7	(15,5)
14521110	Breitenbrunn/Erzgeb.	Insgesamt	1.277	85,7	14,0	51,6	43,9	4,4
14521110	Breitenbrunn/Erzgeb.	1 Person	305	81,6	19,7	61,0	36,7	(3,0)
14521110	Breitenbrunn/Erzgeb.	2 Personen	555	87,7	12,8	50,5	47,6	2,9
14521110	Breitenbrunn/Erzgeb.	3 Personen	194	91,8	8,8	47,9	47,9	5,7
14521110	Breitenbrunn/Erzgeb.	4 und mehr Personen	219	83,6	16,4	47,9	42,5	10,5
14521120	Burkhardtsdorf	Insgesamt	1.561	87,3	12,8	60,3	35,4	4,2
14521120	Burkhardtsdorf	1 Person	396	82,6	16,2	66,7	31,8	(1,8)
14521120	Burkhardtsdorf	2 Personen	649	90,0	9,9	60,2	38,1	1,5
14521120	Burkhardtsdorf	3 Personen	265	88,3	10,2	58,1	35,5	7,5
14521120	Burkhardtsdorf	4 und mehr Personen	248	87,5	13,7	56,0	33,9	12,5
14521130	Crottendorf	Insgesamt	1.103	86,8	13,1	60,7	34,5	4,9
14521130	Crottendorf	1 Person	234	82,9	16,7	66,2	30,3	(3,4)
14521130	Crottendorf	2 Personen	509	86,1	14,1	58,5	39,1	2,4
14521130	Crottendorf	3 Personen	190	88,9	11,1	61,1	33,2	5,8
14521130	Crottendorf	4 und mehr Personen	169	91,1	8,9	59,8	28,4	11,8
14521140	Deutschneudorf	Insgesamt	278	93,9	5,8	74,5	23,7	(2,2)
14521140	Deutschneudorf	1 Person	76	93,6	(6,6)	78,9	17,1	-
14521140	Deutschneudorf	2 Personen	115	93,0	(7,0)	78,3	22,6	-
14521140	Deutschneudorf	3 Personen	43	100,0	-	69,0	34,9	-
14521140	Deutschneudorf	4 und mehr Personen	41	90,7	(9,8)	58,5	36,6	(7,3)

11. Eigentümerhaushalte und deren Wohnsituation am 15. Mai 2022 nach Hau:

AGS	Kreisfreie Stadt Gemeinde Landkreis Land	Merkmal	Wohnfläche je Wohnung und Haushalt in m ²	Zahl der Räume je Wohnung und Haushalt	Durchschnittliche Wohndauer des Haushalts in Jahren
14511000	Chemnitz, Stadt	Insgesamt	109,1	4,9	22
14511000	Chemnitz, Stadt	1 Person	88,7	4,2	23
14511000	Chemnitz, Stadt	2 Personen	106,9	4,9	25
14511000	Chemnitz, Stadt	3 Personen	120,3	5,2	18
14511000	Chemnitz, Stadt	4 und mehr Personen	135,4	5,7	14
14612000	Dresden, Stadt	Insgesamt	109,9	4,7	22
14612000	Dresden, Stadt	1 Person	86,9	3,9	22
14612000	Dresden, Stadt	2 Personen	108,0	4,8	26
14612000	Dresden, Stadt	3 Personen	120,6	5,0	18
14612000	Dresden, Stadt	4 und mehr Personen	133,3	5,5	14
14713000	Leipzig, Stadt	Insgesamt	113,6	4,8	18
14713000	Leipzig, Stadt	1 Person	91,6	4,0	18
14713000	Leipzig, Stadt	2 Personen	112,1	4,8	22
14713000	Leipzig, Stadt	3 Personen	126,0	5,2	16
14713000	Leipzig, Stadt	4 und mehr Personen	139,4	5,6	12
14521	Erzgebirgskreis	Insgesamt	102,1	5,0	30
14521	Erzgebirgskreis	1 Person	83,9	4,3	32
14521	Erzgebirgskreis	2 Personen	99,9	4,9	33
14521	Erzgebirgskreis	3 Personen	112,0	5,3	26
14521	Erzgebirgskreis	4 und mehr Personen	125,9	5,8	20
14521010	Amtsberg	Insgesamt	107,2	5,2	30
14521010	Amtsberg	1 Person	88,6	4,6	34
14521010	Amtsberg	2 Personen	104,6	5,1	34
14521010	Amtsberg	3 Personen	113,5	5,3	29
14521010	Amtsberg	4 und mehr Personen	127,1	5,9	20
14521020	Annaberg-Buchholz, Stadt	Insgesamt	98,0	4,8	30
14521020	Annaberg-Buchholz, Stadt	1 Person	78,7	4,1	30
14521020	Annaberg-Buchholz, Stadt	2 Personen	97,8	4,8	34
14521020	Annaberg-Buchholz, Stadt	3 Personen	111,0	5,2	26
14521020	Annaberg-Buchholz, Stadt	4 und mehr Personen	128,1	5,9	21
14521035	Aue-Bad Schlema, Stadt	Insgesamt	105,8	5,0	6
14521035	Aue-Bad Schlema, Stadt	1 Person	89,1	4,4	6
14521035	Aue-Bad Schlema, Stadt	2 Personen	103,9	5,0	6
14521035	Aue-Bad Schlema, Stadt	3 Personen	115,2	5,3	6
14521035	Aue-Bad Schlema, Stadt	4 und mehr Personen	128,2	5,8	6
14521040	Auerbach	Insgesamt	92,0	4,7	35
14521040	Auerbach	1 Person	77,5	4,2	37
14521040	Auerbach	2 Personen	86,5	4,6	40
14521040	Auerbach	3 Personen	106,3	5,3	26
14521040	Auerbach	4 und mehr Personen	126,5	5,8	23
14521060	Bärenstein	Insgesamt	100,5	5,0	32
14521060	Bärenstein	1 Person	83,8	4,4	32
14521060	Bärenstein	2 Personen	99,0	4,9	36
14521060	Bärenstein	3 Personen	111,3	5,5	29
14521060	Bärenstein	4 und mehr Personen	125,6	5,9	20
14521080	Bockau	Insgesamt	98,3	5,1	45
14521080	Bockau	1 Person	82,2	4,3	48
14521080	Bockau	2 Personen	95,2	5,0	49
14521080	Bockau	3 Personen	106,5	5,5	40
14521080	Bockau	4 und mehr Personen	123,4	6,2	31
14521090	Börmichen/Erzgeb.	Insgesamt	109,3	5,1	32
14521090	Börmichen/Erzgeb.	1 Person	95,2	4,4	34
14521090	Börmichen/Erzgeb.	2 Personen	101,4	5,0	37
14521090	Börmichen/Erzgeb.	3 Personen	116,1	5,6	32
14521090	Börmichen/Erzgeb.	4 und mehr Personen	135,7	5,9	23
14521110	Breitenbrunn/Erzgeb.	Insgesamt	106,1	5,1	33
14521110	Breitenbrunn/Erzgeb.	1 Person	89,4	4,5	35
14521110	Breitenbrunn/Erzgeb.	2 Personen	105,3	5,0	37
14521110	Breitenbrunn/Erzgeb.	3 Personen	109,7	5,5	28
14521110	Breitenbrunn/Erzgeb.	4 und mehr Personen	128,5	5,9	23
14521120	Burkhardtsdorf	Insgesamt	102,7	5,0	35
14521120	Burkhardtsdorf	1 Person	84,8	4,2	39
14521120	Burkhardtsdorf	2 Personen	99,3	4,9	42
14521120	Burkhardtsdorf	3 Personen	110,2	5,4	28
14521120	Burkhardtsdorf	4 und mehr Personen	130,8	5,8	22
14521130	Crottendorf	Insgesamt	100,4	4,9	37
14521130	Crottendorf	1 Person	78,9	4,1	41
14521130	Crottendorf	2 Personen	98,7	5,0	42
14521130	Crottendorf	3 Personen	113,4	5,3	33
14521130	Crottendorf	4 und mehr Personen	120,4	5,6	24
14521140	Deutschneudorf	Insgesamt	107,1	5,2	33
14521140	Deutschneudorf	1 Person	95,1	4,9	35
14521140	Deutschneudorf	2 Personen	98,8	5,0	38
14521140	Deutschneudorf	3 Personen	132,9	5,9	27
14521140	Deutschneudorf	4 und mehr Personen	125,6	5,8	25

AGS	Kreisfreie Stadt Gemeinde Landkreis Land	Merkmal	Haushalte	Haushalte in Gebäuden mit 1 und 2 Wohnungen in %	Haushalte in Gebäuden mit 3 und mehr Wohnungen in %	Haushalte in Gebäuden mit Baujahr bis 1949 in %	Haushalte in Gebäuden mit Baujahr von 1950 bis 2009 in %	Haushalte in Gebäuden mit Baujahr 2010 und später in %
14521150	Drebach	Insgesamt	1.304	86,9	13,2	53,3	42,3	4,4
14521150	Drebach	1 Person	301	81,1	19,9	58,8	40,9	(2,3)
14521150	Drebach	2 Personen	560	88,0	11,6	50,2	47,9	2,0
14521150	Drebach	3 Personen	213	89,7	9,9	53,1	40,8	6,1
14521150	Drebach	4 und mehr Personen	230	89,6	11,3	54,3	32,6	13,5
14521160	Ehrenfriedersdorf, Stadt	Insgesamt	856	87,0	13,3	58,2	35,5	7,1
14521160	Ehrenfriedersdorf, Stadt	1 Person	186	79,0	20,4	67,7	29,0	(3,2)
14521160	Ehrenfriedersdorf, Stadt	2 Personen	392	87,2	12,5	55,6	41,3	3,1
14521160	Ehrenfriedersdorf, Stadt	3 Personen	132	94,6	(5,3)	55,3	34,8	9,8
14521160	Ehrenfriedersdorf, Stadt	4 und mehr Personen	153	86,3	12,4	52,3	30,1	15,0
14521170	Eibenstock, Stadt	Insgesamt	1.662	80,3	19,9	54,4	42,2	3,4
14521170	Eibenstock, Stadt	1 Person	446	71,3	28,9	60,1	39,0	(1,1)
14521170	Eibenstock, Stadt	2 Personen	686	81,0	18,8	53,1	44,9	1,9
14521170	Eibenstock, Stadt	3 Personen	253	87,0	14,6	54,2	43,1	5,1
14521170	Eibenstock, Stadt	4 und mehr Personen	272	86,8	14,0	48,9	42,3	8,5
14521180	Elterlein, Stadt	Insgesamt	812	81,4	18,3	58,7	35,3	5,8
14521180	Elterlein, Stadt	1 Person	191	75,9	25,1	71,7	26,2	(3,7)
14521180	Elterlein, Stadt	2 Personen	344	79,9	19,5	55,5	40,7	(2,6)
14521180	Elterlein, Stadt	3 Personen	141	88,7	12,8	53,2	36,9	7,8
14521180	Elterlein, Stadt	4 und mehr Personen	135	87,4	13,3	50,4	34,1	17,0
14521200	Gelenau/Erzgeb.	Insgesamt	913	84,1	15,7	64,0	31,2	4,7
14521200	Gelenau/Erzgeb.	1 Person	221	78,7	22,2	74,2	23,1	(1,8)
14521200	Gelenau/Erzgeb.	2 Personen	390	85,9	14,1	63,8	34,1	(2,3)
14521200	Gelenau/Erzgeb.	3 Personen	158	82,9	17,1	60,8	31,6	7,6
14521200	Gelenau/Erzgeb.	4 und mehr Personen	142	92,3	9,9	51,4	35,9	10,6
14521210	Geyer, Stadt	Insgesamt	834	86,7	13,5	69,5	27,2	3,4
14521210	Geyer, Stadt	1 Person	222	81,1	18,5	76,6	22,5	(1,4)
14521210	Geyer, Stadt	2 Personen	370	86,2	14,9	68,6	30,8	(1,6)
14521210	Geyer, Stadt	3 Personen	126	95,3	(4,8)	65,1	36,5	(3,2)
14521210	Geyer, Stadt	4 und mehr Personen	114	87,7	13,2	66,7	20,2	12,3
14521220	Gornau/Erzgeb.	Insgesamt	1.035	91,8	7,8	45,9	46,5	7,6
14521220	Gornau/Erzgeb.	1 Person	213	83,6	15,0	56,8	41,3	(2,3)
14521220	Gornau/Erzgeb.	2 Personen	458	92,8	7,2	44,3	50,4	4,6
14521220	Gornau/Erzgeb.	3 Personen	157	98,1	(1,9)	40,1	47,8	10,2
14521220	Gornau/Erzgeb.	4 und mehr Personen	208	94,1	5,8	39,9	40,9	18,3
14521230	Gornsdorf	Insgesamt	481	82,5	16,8	64,4	31,6	3,7
14521230	Gornsdorf	1 Person	115	69,6	29,6	72,2	26,1	(2,6)
14521230	Gornsdorf	2 Personen	224	83,5	15,2	62,9	34,8	(1,3)
14521230	Gornsdorf	3 Personen	79	86,8	12,7	64,6	30,4	(3,8)
14521230	Gornsdorf	4 und mehr Personen	61	92,2	(8,2)	54,1	36,1	18,0
14521240	Großolbersdorf	Insgesamt	800	90,4	9,3	49,8	45,6	4,5
14521240	Großolbersdorf	1 Person	169	89,3	11,2	55,0	43,8	(4,7)
14521240	Großolbersdorf	2 Personen	349	92,0	9,2	49,6	47,6	2,9
14521240	Großolbersdorf	3 Personen	131	90,2	9,9	55,7	41,2	(3,1)
14521240	Großolbersdorf	4 und mehr Personen	148	92,5	7,4	41,9	47,3	8,8
14521250	Großrückerswalde	Insgesamt	939	85,4	14,7	56,9	36,4	6,6
14521250	Großrückerswalde	1 Person	200	79,0	19,0	62,5	33,5	(4,0)
14521250	Großrückerswalde	2 Personen	392	85,2	15,6	55,9	42,6	3,1
14521250	Großrückerswalde	3 Personen	179	91,6	9,5	56,4	35,2	10,1
14521250	Großrückerswalde	4 und mehr Personen	166	89,8	12,0	55,4	28,3	13,3
14521260	Grünhain-Beierfeld, Stadt	Insgesamt	1.463	82,6	17,2	54,4	41,5	4,0
14521260	Grünhain-Beierfeld, Stadt	1 Person	365	77,8	21,4	63,6	34,8	(0,8)
14521260	Grünhain-Beierfeld, Stadt	2 Personen	642	81,9	17,8	53,0	44,4	2,6
14521260	Grünhain-Beierfeld, Stadt	3 Personen	251	87,6	13,1	48,2	45,0	6,8
14521260	Grünhain-Beierfeld, Stadt	4 und mehr Personen	206	89,3	11,7	52,4	38,3	9,2
14521270	Grünhainichen	Insgesamt	913	90,7	9,1	60,4	37,7	2,4
14521270	Grünhainichen	1 Person	199	85,4	16,1	62,3	37,2	(2,0)
14521270	Grünhainichen	2 Personen	408	92,4	7,6	60,0	39,0	(0,7)
14521270	Grünhainichen	3 Personen	151	93,3	6,6	60,9	37,7	(4,6)
14521270	Grünhainichen	4 und mehr Personen	154	92,1	7,8	60,4	29,9	6,5
14521280	Heidersdorf	Insgesamt	234	92,3	6,4	63,7	34,2	(3,0)
14521280	Heidersdorf	1 Person	60	90,5	(10,0)	71,7	33,3	-
14521280	Heidersdorf	2 Personen	96	92,4	(7,3)	64,6	29,2	-
14521280	Heidersdorf	3 Personen	33	100,0	-	45,5	48,5	-
14521280	Heidersdorf	4 und mehr Personen	47	100,0	-	63,8	31,9	(6,4)
14521290	Hohndorf	Insgesamt	859	76,6	23,2	62,0	28,4	9,5
14521290	Hohndorf	1 Person	209	69,9	31,6	71,3	26,3	4,8
14521290	Hohndorf	2 Personen	384	78,4	21,6	65,1	29,7	5,2
14521290	Hohndorf	3 Personen	149	81,9	20,1	49,0	32,2	19,5
14521290	Hohndorf	4 und mehr Personen	115	82,6	20,0	52,2	25,2	22,6
14521310	Jahnsdorf/Erzgeb.	Insgesamt	1.555	88,1	12,1	42,7	52,3	5,2
14521310	Jahnsdorf/Erzgeb.	1 Person	310	81,3	19,7	53,9	45,2	(1,9)
14521310	Jahnsdorf/Erzgeb.	2 Personen	761	88,2	11,3	39,9	57,2	2,2
14521310	Jahnsdorf/Erzgeb.	3 Personen	245	92,2	6,9	40,0	51,8	6,5
14521310	Jahnsdorf/Erzgeb.	4 und mehr Personen	242	90,1	10,3	40,1	43,0	16,5
14521320	Johanngeorgenstadt, Stadt	Insgesamt	701	85,6	14,4	43,2	55,8	(1,3)
14521320	Johanngeorgenstadt, Stadt	1 Person	189	82,0	19,0	48,1	51,3	-
14521320	Johanngeorgenstadt, Stadt	2 Personen	323	85,8	14,6	41,8	57,6	(0,9)
14521320	Johanngeorgenstadt, Stadt	3 Personen	116	91,2	8,6	38,8	57,8	-
14521320	Johanngeorgenstadt, Stadt	4 und mehr Personen	72	94,3	(5,6)	44,4	51,4	(4,2)

AGS	Kreisfreie Stadt Gemeinde Landkreis Land	Merkmal	Wohnfläche je Wohnung und Haushalt in m ²	Zahl der Räume je Wohnung und Haushalt	Durchschnittliche Wohndauer des Haushalts in Jahren
14521150	Drebach	Insgesamt	102,0	5,1	34
14521150	Drebach	1 Person	83,8	4,5	37
14521150	Drebach	2 Personen	97,6	5,0	39
14521150	Drebach	3 Personen	113,0	5,4	31
14521150	Drebach	4 und mehr Personen	126,2	6,0	22
14521160	Ehrenfriedersdorf, Stadt	Insgesamt	104,2	5,1	32
14521160	Ehrenfriedersdorf, Stadt	1 Person	88,7	4,6	37
14521160	Ehrenfriedersdorf, Stadt	2 Personen	102,5	5,0	35
14521160	Ehrenfriedersdorf, Stadt	3 Personen	113,9	5,1	26
14521160	Ehrenfriedersdorf, Stadt	4 und mehr Personen	119,8	5,7	21
14521170	Eibenstock, Stadt	Insgesamt	99,3	4,9	41
14521170	Eibenstock, Stadt	1 Person	84,2	4,3	44
14521170	Eibenstock, Stadt	2 Personen	97,6	4,8	45
14521170	Eibenstock, Stadt	3 Personen	107,2	5,3	36
14521170	Eibenstock, Stadt	4 und mehr Personen	121,0	5,8	29
14521180	Elterlein, Stadt	Insgesamt	101,9	4,9	37
14521180	Elterlein, Stadt	1 Person	82,6	4,3	39
14521180	Elterlein, Stadt	2 Personen	100,0	4,9	42
14521180	Elterlein, Stadt	3 Personen	110,3	5,1	32
14521180	Elterlein, Stadt	4 und mehr Personen	125,5	5,8	27
14521200	Gelenau/Erzgeb.	Insgesamt	103,9	5,1	34
14521200	Gelenau/Erzgeb.	1 Person	87,4	4,7	37
14521200	Gelenau/Erzgeb.	2 Personen	103,0	5,0	38
14521200	Gelenau/Erzgeb.	3 Personen	112,6	5,4	29
14521200	Gelenau/Erzgeb.	4 und mehr Personen	122,9	5,8	21
14521210	Geyer, Stadt	Insgesamt	99,3	4,8	34
14521210	Geyer, Stadt	1 Person	81,7	4,3	36
14521210	Geyer, Stadt	2 Personen	96,4	4,7	38
14521210	Geyer, Stadt	3 Personen	112,2	5,2	28
14521210	Geyer, Stadt	4 und mehr Personen	127,0	5,7	22
14521220	Gornau/Erzgeb.	Insgesamt	110,9	5,2	32
14521220	Gornau/Erzgeb.	1 Person	87,6	4,3	38
14521220	Gornau/Erzgeb.	2 Personen	109,3	5,1	36
14521220	Gornau/Erzgeb.	3 Personen	121,3	5,5	27
14521220	Gornau/Erzgeb.	4 und mehr Personen	131,2	6,1	20
14521230	Gornsdorf	Insgesamt	100,6	4,9	37
14521230	Gornsdorf	1 Person	81,2	4,1	44
14521230	Gornsdorf	2 Personen	100,4	4,9	41
14521230	Gornsdorf	3 Personen	111,4	5,2	32
14521230	Gornsdorf	4 und mehr Personen	122,2	5,6	21
14521240	Großolbersdorf	Insgesamt	102,4	5,1	36
14521240	Großolbersdorf	1 Person	86,3	4,3	40
14521240	Großolbersdorf	2 Personen	98,0	5,0	41
14521240	Großolbersdorf	3 Personen	109,0	5,4	32
14521240	Großolbersdorf	4 und mehr Personen	124,8	6,0	23
14521250	Großrückerswalde	Insgesamt	100,2	4,9	37
14521250	Großrückerswalde	1 Person	79,8	4,2	39
14521250	Großrückerswalde	2 Personen	95,9	4,9	42
14521250	Großrückerswalde	3 Personen	111,8	5,3	33
14521250	Großrückerswalde	4 und mehr Personen	122,0	5,7	27
14521260	Grünhain-Beierfeld, Stadt	Insgesamt	98,5	5,0	15
14521260	Grünhain-Beierfeld, Stadt	1 Person	79,4	4,4	15
14521260	Grünhain-Beierfeld, Stadt	2 Personen	95,6	4,8	16
14521260	Grünhain-Beierfeld, Stadt	3 Personen	108,9	5,3	14
14521260	Grünhain-Beierfeld, Stadt	4 und mehr Personen	128,1	6,0	12
14521270	Grünhainichen	Insgesamt	105,8	5,2	22
14521270	Grünhainichen	1 Person	86,7	4,7	23
14521270	Grünhainichen	2 Personen	102,2	5,0	26
14521270	Grünhainichen	3 Personen	115,6	5,3	17
14521270	Grünhainichen	4 und mehr Personen	131,3	6,1	14
14521280	Heidersdorf	Insgesamt	105,8	5,2	33
14521280	Heidersdorf	1 Person	80,1	4,5	34
14521280	Heidersdorf	2 Personen	106,9	4,9	36
14521280	Heidersdorf	3 Personen	118,0	5,8	30
14521280	Heidersdorf	4 und mehr Personen	129,1	6,5	27
14521290	Hohndorf	Insgesamt	103,0	4,9	25
14521290	Hohndorf	1 Person	84,6	4,4	29
14521290	Hohndorf	2 Personen	101,6	4,9	28
14521290	Hohndorf	3 Personen	116,8	5,0	20
14521290	Hohndorf	4 und mehr Personen	123,9	5,7	16
14521310	Jahnsdorf/Erzgeb.	Insgesamt	106,0	5,0	31
14521310	Jahnsdorf/Erzgeb.	1 Person	87,5	4,3	36
14521310	Jahnsdorf/Erzgeb.	2 Personen	103,9	4,9	34
14521310	Jahnsdorf/Erzgeb.	3 Personen	114,7	5,4	27
14521310	Jahnsdorf/Erzgeb.	4 und mehr Personen	127,7	5,7	19
14521320	Johanngeorgenstadt, Stadt	Insgesamt	103,8	5,0	29
14521320	Johanngeorgenstadt, Stadt	1 Person	88,9	4,4	30
14521320	Johanngeorgenstadt, Stadt	2 Personen	105,3	5,1	31
14521320	Johanngeorgenstadt, Stadt	3 Personen	110,5	5,4	26
14521320	Johanngeorgenstadt, Stadt	4 und mehr Personen	126,9	5,8	23

AGS	Kreisfreie Stadt Gemeinde Landkreis Land	Merkmal	Haushalte	Haushalte in Gebäuden mit 1 und 2 Wohnungen in %	Haushalte in Gebäuden mit 3 und mehr Wohnungen in %	Haushalte in Gebäuden mit Baujahr bis 1949 in %	Haushalte in Gebäuden mit Baujahr von 1950 bis 2009 in %	Haushalte in Gebäuden mit Baujahr 2010 und später in %
14521330	Jöhstadt, Stadt	Insgesamt	803	85,1	15,3	68,7	28,6	2,7
14521330	Jöhstadt, Stadt	1 Person	211	82,5	17,5	73,5	25,6	(1,9)
14521330	Jöhstadt, Stadt	2 Personen	384	84,9	14,8	68,8	28,9	(2,3)
14521330	Jöhstadt, Stadt	3 Personen	108	90,5	9,3	63,0	34,3	(3,7)
14521330	Jöhstadt, Stadt	4 und mehr Personen	93	86,7	14,0	72,0	29,0	(8,6)
14521340	Königswalde	Insgesamt	653	87,0	12,9	54,5	40,1	5,4
14521340	Königswalde	1 Person	148	80,4	22,3	60,8	37,2	-
14521340	Königswalde	2 Personen	266	84,2	15,4	50,0	48,5	(1,9)
14521340	Königswalde	3 Personen	100	97,1	(3,0)	64,0	31,0	(9,0)
14521340	Königswalde	4 und mehr Personen	135	92,0	8,1	45,9	38,5	14,8
14521355	Lauter-Bernsbach, Stadt	Insgesamt	2.232	82,6	17,5	52,7	41,1	6,2
14521355	Lauter-Bernsbach, Stadt	1 Person	517	75,6	24,4	61,7	36,0	2,5
14521355	Lauter-Bernsbach, Stadt	2 Personen	994	83,2	17,2	51,9	43,9	3,9
14521355	Lauter-Bernsbach, Stadt	3 Personen	367	85,8	14,2	48,0	43,3	9,3
14521355	Lauter-Bernsbach, Stadt	4 und mehr Personen	357	87,4	11,8	46,2	39,2	14,3
14521370	Lößnitz, Stadt	Insgesamt	1.550	85,8	14,4	51,2	44,1	5,0
14521370	Lößnitz, Stadt	1 Person	352	79,0	21,9	56,3	41,5	(2,6)
14521370	Lößnitz, Stadt	2 Personen	711	84,4	15,5	48,2	49,8	2,0
14521370	Lößnitz, Stadt	3 Personen	258	90,7	8,1	48,1	43,4	8,9
14521370	Lößnitz, Stadt	4 und mehr Personen	230	91,3	8,3	56,1	30,9	11,7
14521380	Lugau/Erzgeb., Stadt	Insgesamt	1.654	79,4	20,7	46,9	46,5	6,8
14521380	Lugau/Erzgeb., Stadt	1 Person	409	66,5	33,0	50,9	47,2	2,7
14521380	Lugau/Erzgeb., Stadt	2 Personen	742	78,3	21,4	43,7	52,7	3,6
14521380	Lugau/Erzgeb., Stadt	3 Personen	262	89,7	9,5	50,0	38,9	8,8
14521380	Lugau/Erzgeb., Stadt	4 und mehr Personen	246	90,2	8,9	44,3	35,4	19,9
14521390	Marienberg, Stadt	Insgesamt	3.895	89,8	10,3	55,6	40,3	4,2
14521390	Marienberg, Stadt	1 Person	894	86,2	14,0	62,1	36,5	1,9
14521390	Marienberg, Stadt	2 Personen	1.693	89,1	10,8	54,3	44,4	1,3
14521390	Marienberg, Stadt	3 Personen	662	92,7	7,1	54,1	40,6	5,9
14521390	Marienberg, Stadt	4 und mehr Personen	648	92,7	6,8	51,7	35,0	13,0
14521400	Mildenaу	Insgesamt	1.098	85,2	14,8	52,4	40,9	7,2
14521400	Mildenaу	1 Person	222	77,5	23,9	57,7	40,5	(2,3)
14521400	Mildenaу	2 Personen	474	84,2	15,4	50,8	45,8	3,8
14521400	Mildenaу	3 Personen	189	89,4	11,6	53,4	38,6	7,9
14521400	Mildenaу	4 und mehr Personen	213	90,6	8,0	48,8	31,9	19,7
14521410	Neukirchen/Erzgeb.	Insgesamt	1.838	84,5	15,4	49,1	39,3	11,7
14521410	Neukirchen/Erzgeb.	1 Person	405	73,3	25,7	60,5	36,0	2,7
14521410	Neukirchen/Erzgeb.	2 Personen	848	84,8	15,0	48,1	45,3	6,1
14521410	Neukirchen/Erzgeb.	3 Personen	298	89,6	11,4	43,3	36,2	20,8
14521410	Neukirchen/Erzgeb.	4 und mehr Personen	290	93,1	6,9	39,3	28,3	31,4
14521420	Niederdorf	Insgesamt	320	85,3	15,0	51,3	43,4	5,0
14521420	Niederdorf	1 Person	82	75,6	24,4	68,3	28,0	(3,7)
14521420	Niederdorf	2 Personen	152	88,2	13,2	44,7	50,7	(2,0)
14521420	Niederdorf	3 Personen	51	93,8	(5,9)	41,2	47,1	(11,8)
14521420	Niederdorf	4 und mehr Personen	36	91,4	(8,3)	55,6	41,7	(8,3)
14521430	Niederwürschnitz	Insgesamt	599	87,5	12,9	57,3	37,1	6,5
14521430	Niederwürschnitz	1 Person	126	82,5	16,7	61,1	32,5	(4,8)
14521430	Niederwürschnitz	2 Personen	270	87,0	12,6	54,1	44,4	(1,5)
14521430	Niederwürschnitz	3 Personen	116	89,3	10,3	62,1	26,7	(6,9)
14521430	Niederwürschnitz	4 und mehr Personen	93	91,1	(8,6)	55,9	29,0	14,0
14521440	Oberwiesenthal, Kurort, Stadt	Insgesamt	486	72,2	28,0	51,0	45,9	2,9
14521440	Oberwiesenthal, Kurort, Stadt	1 Person	143	62,2	38,5	52,4	46,2	-
14521440	Oberwiesenthal, Kurort, Stadt	2 Personen	208	75,5	26,0	48,1	51,4	-
14521440	Oberwiesenthal, Kurort, Stadt	3 Personen	66	71,2	25,8	56,1	42,4	-
14521440	Oberwiesenthal, Kurort, Stadt	4 und mehr Personen	68	82,9	17,6	60,3	35,3	(4,4)
14521450	Oelsnitz/Erzgeb., Stadt	Insgesamt	2.486	79,2	20,6	60,0	32,7	7,3
14521450	Oelsnitz/Erzgeb., Stadt	1 Person	609	68,3	31,4	62,9	35,1	1,8
14521450	Oelsnitz/Erzgeb., Stadt	2 Personen	1.112	79,5	20,3	62,2	33,6	4,2
14521450	Oelsnitz/Erzgeb., Stadt	3 Personen	390	88,7	12,1	55,6	29,7	14,9
14521450	Oelsnitz/Erzgeb., Stadt	4 und mehr Personen	370	87,0	12,4	54,1	26,8	19,5
14521460	Olbernhau, Stadt	Insgesamt	2.400	88,5	11,5	60,2	36,2	3,7
14521460	Olbernhau, Stadt	1 Person	604	85,1	15,1	65,6	31,6	2,6
14521460	Olbernhau, Stadt	2 Personen	1.083	88,6	11,1	59,6	39,2	1,3
14521460	Olbernhau, Stadt	3 Personen	367	92,1	8,2	55,0	39,2	6,8
14521460	Olbernhau, Stadt	4 und mehr Personen	349	90,0	9,2	57,3	31,8	9,7
14521495	Pockau-Lengefeld, Stadt	Insgesamt	2.013	87,7	12,2	56,9	39,1	3,9
14521495	Pockau-Lengefeld, Stadt	1 Person	497	83,1	17,3	62,6	36,0	(1,4)
14521495	Pockau-Lengefeld, Stadt	2 Personen	830	87,5	12,8	55,2	42,5	2,2
14521495	Pockau-Lengefeld, Stadt	3 Personen	329	93,3	6,1	52,6	41,9	6,4
14521495	Pockau-Lengefeld, Stadt	4 und mehr Personen	357	89,9	10,6	56,9	34,5	9,2
14521500	Raschau-Markersbach	Insgesamt	1.163	85,1	14,5	53,1	42,3	4,3
14521500	Raschau-Markersbach	1 Person	260	78,5	22,3	59,2	40,4	(1,2)
14521500	Raschau-Markersbach	2 Personen	488	85,7	14,8	53,3	43,9	2,9
14521500	Raschau-Markersbach	3 Personen	221	89,6	10,0	50,7	43,0	5,4
14521500	Raschau-Markersbach	4 und mehr Personen	193	89,6	10,4	48,2	39,9	11,4
14521510	Scheibenberg, Stadt	Insgesamt	539	77,6	22,1	51,0	44,2	4,1
14521510	Scheibenberg, Stadt	1 Person	138	71,0	27,5	52,9	44,9	-
14521510	Scheibenberg, Stadt	2 Personen	228	75,9	25,4	50,0	50,9	(1,3)
14521510	Scheibenberg, Stadt	3 Personen	92	83,7	19,6	53,3	38,0	12,0
14521510	Scheibenberg, Stadt	4 und mehr Personen	79	89,6	(10,1)	49,4	35,4	17,7

AGS	Kreisfreie Stadt Gemeinde Landkreis Land	Merkmal	Wohnfläche je Wohnung und Haushalt in m ²	Zahl der Räume je Wohnung und Haushalt	Durchschnittliche Wohndauer des Haushalts in Jahren
14521330	Jöhstadt, Stadt	Insgesamt	93,9	4,9	32
14521330	Jöhstadt, Stadt	1 Person	77,5	4,2	34
14521330	Jöhstadt, Stadt	2 Personen	93,5	4,8	34
14521330	Jöhstadt, Stadt	3 Personen	103,8	5,3	24
14521330	Jöhstadt, Stadt	4 und mehr Personen	119,3	6,0	24
14521340	Königswalde	Insgesamt	102,2	5,1	34
14521340	Königswalde	1 Person	82,8	4,3	38
14521340	Königswalde	2 Personen	94,9	4,8	38
14521340	Königswalde	3 Personen	111,8	5,5	29
14521340	Königswalde	4 und mehr Personen	130,0	6,2	26
14521355	Lauter-Bernsbach, Stadt	Insgesamt	103,4	5,0	31
14521355	Lauter-Bernsbach, Stadt	1 Person	84,5	4,3	35
14521355	Lauter-Bernsbach, Stadt	2 Personen	101,8	5,0	35
14521355	Lauter-Bernsbach, Stadt	3 Personen	111,6	5,2	26
14521355	Lauter-Bernsbach, Stadt	4 und mehr Personen	126,5	5,7	20
14521370	Lößnitz, Stadt	Insgesamt	100,2	4,9	32
14521370	Lößnitz, Stadt	1 Person	80,2	4,1	37
14521370	Lößnitz, Stadt	2 Personen	98,8	4,8	35
14521370	Lößnitz, Stadt	3 Personen	109,3	5,1	26
14521370	Lößnitz, Stadt	4 und mehr Personen	124,3	5,8	21
14521380	Lugau/Erzgeb., Stadt	Insgesamt	102,5	4,9	22
14521380	Lugau/Erzgeb., Stadt	1 Person	83,3	4,2	25
14521380	Lugau/Erzgeb., Stadt	2 Personen	99,6	4,9	26
14521380	Lugau/Erzgeb., Stadt	3 Personen	113,7	5,2	17
14521380	Lugau/Erzgeb., Stadt	4 und mehr Personen	130,7	5,7	14
14521390	Marienberg, Stadt	Insgesamt	101,4	5,0	21
14521390	Marienberg, Stadt	1 Person	83,5	4,3	22
14521390	Marienberg, Stadt	2 Personen	99,0	5,0	24
14521390	Marienberg, Stadt	3 Personen	110,4	5,3	19
14521390	Marienberg, Stadt	4 und mehr Personen	123,2	5,8	16
14521400	Mildenaу	Insgesamt	98,5	5,0	40
14521400	Mildenaу	1 Person	74,8	4,2	44
14521400	Mildenaу	2 Personen	94,3	4,9	46
14521400	Mildenaу	3 Personen	108,8	5,2	39
14521400	Mildenaу	4 und mehr Personen	123,8	5,6	23
14521410	Neukirchen/Erzgeb.	Insgesamt	106,9	4,9	29
14521410	Neukirchen/Erzgeb.	1 Person	87,8	4,3	35
14521410	Neukirchen/Erzgeb.	2 Personen	105,8	4,9	33
14521410	Neukirchen/Erzgeb.	3 Personen	114,6	5,0	21
14521410	Neukirchen/Erzgeb.	4 und mehr Personen	128,6	5,7	18
14521420	Niederdorf	Insgesamt	107,2	4,8	32
14521420	Niederdorf	1 Person	94,0	4,2	37
14521420	Niederdorf	2 Personen	106,6	4,9	34
14521420	Niederdorf	3 Personen	120,1	5,4	26
14521420	Niederdorf	4 und mehr Personen	120,0	5,1	20
14521430	Niederwürschnitz	Insgesamt	105,0	5,0	30
14521430	Niederwürschnitz	1 Person	90,7	4,5	34
14521430	Niederwürschnitz	2 Personen	103,4	5,0	35
14521430	Niederwürschnitz	3 Personen	109,0	5,2	24
14521430	Niederwürschnitz	4 und mehr Personen	123,9	5,7	20
14521440	Oberwiesenthal, Kurort, Stadt	Insgesamt	100,3	5,1	31
14521440	Oberwiesenthal, Kurort, Stadt	1 Person	81,9	4,4	31
14521440	Oberwiesenthal, Kurort, Stadt	2 Personen	98,3	5,0	33
14521440	Oberwiesenthal, Kurort, Stadt	3 Personen	116,4	5,7	24
14521440	Oberwiesenthal, Kurort, Stadt	4 und mehr Personen	130,3	6,2	29
14521450	Oelsnitz/Erzgeb., Stadt	Insgesamt	101,0	4,8	31
14521450	Oelsnitz/Erzgeb., Stadt	1 Person	82,7	4,2	35
14521450	Oelsnitz/Erzgeb., Stadt	2 Personen	98,0	4,8	35
14521450	Oelsnitz/Erzgeb., Stadt	3 Personen	112,7	5,3	23
14521450	Oelsnitz/Erzgeb., Stadt	4 und mehr Personen	127,0	5,6	20
14521460	Olbernhau, Stadt	Insgesamt	102,5	5,1	34
14521460	Olbernhau, Stadt	1 Person	88,6	4,6	37
14521460	Olbernhau, Stadt	2 Personen	99,3	5,0	38
14521460	Olbernhau, Stadt	3 Personen	114,6	5,4	30
14521460	Olbernhau, Stadt	4 und mehr Personen	124,0	5,7	23
14521495	Pockau-Lengefeld, Stadt	Insgesamt	102,6	5,1	7
14521495	Pockau-Lengefeld, Stadt	1 Person	84,2	4,4	8
14521495	Pockau-Lengefeld, Stadt	2 Personen	99,9	5,0	8
14521495	Pockau-Lengefeld, Stadt	3 Personen	112,9	5,4	7
14521495	Pockau-Lengefeld, Stadt	4 und mehr Personen	124,9	5,8	7
14521500	Raschau-Markersbach	Insgesamt	100,6	5,0	28
14521500	Raschau-Markersbach	1 Person	80,9	4,4	29
14521500	Raschau-Markersbach	2 Personen	97,0	4,8	31
14521500	Raschau-Markersbach	3 Personen	111,8	5,3	26
14521500	Raschau-Markersbach	4 und mehr Personen	123,2	5,9	22
14521510	Scheibenberg, Stadt	Insgesamt	102,0	5,0	33
14521510	Scheibenberg, Stadt	1 Person	91,8	4,5	35
14521510	Scheibenberg, Stadt	2 Personen	97,8	4,8	37
14521510	Scheibenberg, Stadt	3 Personen	110,5	5,4	32
14521510	Scheibenberg, Stadt	4 und mehr Personen	124,8	5,7	20

AGS	Kreisfreie Stadt Gemeinde Landkreis Land	Merkmal	Haushalte	Haushalte in Gebäuden mit 1 und 2 Wohnungen in %	Haushalte in Gebäuden mit 3 und mehr Wohnungen in %	Haushalte in Gebäuden mit Baujahr bis 1949 in %	Haushalte in Gebäuden mit Baujahr von 1950 bis 2009 in %	Haushalte in Gebäuden mit Baujahr 2010 und später in %
14521520	Schlettau, Stadt	Insgesamt	577	82,5	17,2	58,6	39,5	1,7
14521520	Schlettau, Stadt	1 Person	133	78,9	23,3	61,7	36,1	(2,3)
14521520	Schlettau, Stadt	2 Personen	245	80,4	19,2	58,0	41,6	-
14521520	Schlettau, Stadt	3 Personen	99	91,8	(8,1)	62,6	35,4	(6,1)
14521520	Schlettau, Stadt	4 und mehr Personen	101	85,6	14,9	53,5	39,6	(6,9)
14521530	Schneeberg, Stadt	Insgesamt	2.302	80,0	20,2	49,1	45,7	5,3
14521530	Schneeberg, Stadt	1 Person	540	73,3	26,1	55,7	41,9	2,0
14521530	Schneeberg, Stadt	2 Personen	1.052	77,5	22,4	47,7	49,4	2,5
14521530	Schneeberg, Stadt	3 Personen	371	88,7	11,9	45,0	46,9	8,9
14521530	Schneeberg, Stadt	4 und mehr Personen	341	88,3	12,0	46,6	39,0	14,4
14521540	Schönheide	Insgesamt	1.115	77,5	22,3	57,2	38,5	4,3
14521540	Schönheide	1 Person	313	63,9	36,7	61,7	36,7	(2,6)
14521540	Schönheide	2 Personen	494	79,6	21,5	56,5	40,9	(1,6)
14521540	Schönheide	3 Personen	170	88,8	11,8	54,7	40,6	7,1
14521540	Schönheide	4 und mehr Personen	136	89,7	13,2	51,5	33,1	14,7
14521550	Schwarzenberg/Erzgeb., Stadt	Insgesamt	2.842	76,9	23,1	53,9	41,0	5,0
14521550	Schwarzenberg/Erzgeb., Stadt	1 Person	709	66,9	33,3	60,4	37,1	2,5
14521550	Schwarzenberg/Erzgeb., Stadt	2 Personen	1.251	77,3	22,5	52,7	43,6	3,8
14521550	Schwarzenberg/Erzgeb., Stadt	3 Personen	459	82,8	17,2	48,6	42,9	8,5
14521550	Schwarzenberg/Erzgeb., Stadt	4 und mehr Personen	425	85,4	14,1	51,5	38,6	9,2
14521560	Sehmatal	Insgesamt	1.657	81,7	18,5	60,3	37,8	2,2
14521560	Sehmatal	1 Person	414	69,6	31,2	64,5	33,6	(0,7)
14521560	Sehmatal	2 Personen	728	83,4	16,5	56,5	42,2	(1,1)
14521560	Sehmatal	3 Personen	242	84,7	14,0	60,3	34,3	5,0
14521560	Sehmatal	4 und mehr Personen	279	90,3	9,0	61,3	33,0	3,9
14521570	Seiffen/Erzgeb., Kurort	Insgesamt	654	92,5	8,1	68,0	30,3	(1,4)
14521570	Seiffen/Erzgeb., Kurort	1 Person	194	88,1	10,8	72,7	25,8	(1,5)
14521570	Seiffen/Erzgeb., Kurort	2 Personen	266	94,8	5,3	68,4	30,1	(1,1)
14521570	Seiffen/Erzgeb., Kurort	3 Personen	108	89,8	10,2	67,6	29,6	-
14521570	Seiffen/Erzgeb., Kurort	4 und mehr Personen	87	96,5	(3,4)	56,3	40,2	(4,6)
14521590	Stollberg/Erzgeb., Stadt	Insgesamt	2.168	78,0	21,9	47,2	43,0	9,8
14521590	Stollberg/Erzgeb., Stadt	1 Person	492	64,6	34,6	52,4	40,9	6,7
14521590	Stollberg/Erzgeb., Stadt	2 Personen	1.015	81,7	18,5	46,8	47,6	5,0
14521590	Stollberg/Erzgeb., Stadt	3 Personen	311	84,9	16,1	48,2	39,5	13,5
14521590	Stollberg/Erzgeb., Stadt	4 und mehr Personen	348	81,3	19,5	39,9	35,1	24,1
14521600	Stützengrün	Insgesamt	1.002	88,4	11,7	55,2	42,4	2,4
14521600	Stützengrün	1 Person	203	84,2	17,2	61,1	36,9	(2,0)
14521600	Stützengrün	2 Personen	441	90,9	9,3	52,4	47,2	(0,7)
14521600	Stützengrün	3 Personen	157	87,9	10,8	54,1	40,1	(3,8)
14521600	Stützengrün	4 und mehr Personen	202	86,6	12,4	55,0	38,1	5,4
14521610	Tannenberg	Insgesamt	331	93,1	6,3	59,2	30,2	9,1
14521610	Tannenberg	1 Person	68	89,7	(10,3)	72,1	27,9	-
14521610	Tannenberg	2 Personen	143	95,0	(4,9)	60,8	32,2	(6,3)
14521610	Tannenberg	3 Personen	60	100,0	-	51,7	35,0	-
14521610	Tannenberg	4 und mehr Personen	61	93,7	(6,6)	50,8	24,6	24,6
14521620	Thalheim/Erzgeb., Stadt	Insgesamt	1.064	78,1	21,7	65,9	29,4	4,9
14521620	Thalheim/Erzgeb., Stadt	1 Person	259	71,0	29,7	76,4	23,9	(1,2)
14521620	Thalheim/Erzgeb., Stadt	2 Personen	486	76,7	22,8	65,4	32,3	(1,2)
14521620	Thalheim/Erzgeb., Stadt	3 Personen	160	91,3	9,4	56,3	33,1	11,3
14521620	Thalheim/Erzgeb., Stadt	4 und mehr Personen	158	82,3	19,0	62,0	22,8	14,6
14521630	Thermalbad Wiesenbad	Insgesamt	894	87,2	12,5	55,8	40,8	3,4
14521630	Thermalbad Wiesenbad	1 Person	240	81,3	17,5	63,3	34,6	(2,1)
14521630	Thermalbad Wiesenbad	2 Personen	384	87,8	11,7	52,6	45,1	(1,6)
14521630	Thermalbad Wiesenbad	3 Personen	131	91,5	8,4	51,9	41,2	(4,6)
14521630	Thermalbad Wiesenbad	4 und mehr Personen	142	91,7	8,5	52,8	38,0	9,2
14521640	Thum, Stadt	Insgesamt	1.249	82,2	17,9	59,0	36,3	4,6
14521640	Thum, Stadt	1 Person	309	78,3	22,3	69,3	31,1	(1,3)
14521640	Thum, Stadt	2 Personen	534	81,1	18,4	57,7	40,6	2,2
14521640	Thum, Stadt	3 Personen	205	86,3	14,6	56,6	38,0	6,8
14521640	Thum, Stadt	4 und mehr Personen	198	87,4	12,1	52,5	32,3	15,2
14521670	Wolkenstein, Stadt	Insgesamt	921	87,2	13,1	52,4	41,4	6,3
14521670	Wolkenstein, Stadt	1 Person	179	77,7	24,0	62,6	36,3	(1,7)
14521670	Wolkenstein, Stadt	2 Personen	408	87,5	12,5	48,5	48,0	3,4
14521670	Wolkenstein, Stadt	3 Personen	150	88,0	12,0	51,3	40,0	6,7
14521670	Wolkenstein, Stadt	4 und mehr Personen	180	94,0	6,1	51,7	30,0	18,9
14521690	Zschopau, Stadt, Motorradstadt	Insgesamt	1.490	86,9	13,0	57,5	40,1	2,4
14521690	Zschopau, Stadt, Motorradstadt	1 Person	396	76,8	23,5	62,6	35,4	2,8
14521690	Zschopau, Stadt, Motorradstadt	2 Personen	656	89,0	11,1	55,6	42,8	(1,4)
14521690	Zschopau, Stadt, Motorradstadt	3 Personen	263	94,3	6,5	52,9	45,6	(1,5)
14521690	Zschopau, Stadt, Motorradstadt	4 und mehr Personen	168	93,6	6,5	60,1	35,7	7,7
14521700	Zschorlau	Insgesamt	1.400	89,6	10,1	50,9	45,1	4,1
14521700	Zschorlau	1 Person	316	83,5	15,8	60,1	38,9	(1,3)
14521700	Zschorlau	2 Personen	595	88,2	11,3	48,7	48,7	2,5
14521700	Zschorlau	3 Personen	242	95,9	4,1	48,3	45,5	6,2
14521700	Zschorlau	4 und mehr Personen	248	94,0	5,2	48,4	44,0	10,5
14521710	Zwönitz, Stadt	Insgesamt	2.613	87,4	12,5	56,7	36,2	7,2
14521710	Zwönitz, Stadt	1 Person	556	81,7	18,2	66,0	30,4	3,4
14521710	Zwönitz, Stadt	2 Personen	1.145	87,7	12,1	55,1	41,0	3,8
14521710	Zwönitz, Stadt	3 Personen	454	91,0	8,1	52,0	37,4	10,4
14521710	Zwönitz, Stadt	4 und mehr Personen	455	89,9	10,8	53,2	30,3	16,0

AGS	Kreisfreie Stadt Gemeinde Landkreis Land	Merkmal	Wohnfläche je Wohnung und Haushalt in m ²	Zahl der Räume je Wohnung und Haushalt	Durchschnittliche Wohndauer des Haushalts in Jahren
14521520	Schlettau, Stadt	Insgesamt	102,4	4,9	34
14521520	Schlettau, Stadt	1 Person	83,7	4,2	38
14521520	Schlettau, Stadt	2 Personen	98,9	4,9	37
14521520	Schlettau, Stadt	3 Personen	112,5	5,2	27
14521520	Schlettau, Stadt	4 und mehr Personen	126,5	5,7	26
14521530	Schneeberg, Stadt	Insgesamt	105,9	5,0	30
14521530	Schneeberg, Stadt	1 Person	90,2	4,4	34
14521530	Schneeberg, Stadt	2 Personen	103,1	4,9	33
14521530	Schneeberg, Stadt	3 Personen	116,4	5,3	25
14521530	Schneeberg, Stadt	4 und mehr Personen	127,5	5,8	20
14521540	Schönheide	Insgesamt	93,9	4,7	36
14521540	Schönheide	1 Person	76,7	4,1	37
14521540	Schönheide	2 Personen	93,6	4,7	40
14521540	Schönheide	3 Personen	107,2	5,4	31
14521540	Schönheide	4 und mehr Personen	118,3	5,6	24
14521550	Schwarzenberg/Erzgeb., Stadt	Insgesamt	100,5	4,9	31
14521550	Schwarzenberg/Erzgeb., Stadt	1 Person	82,8	4,2	33
14521550	Schwarzenberg/Erzgeb., Stadt	2 Personen	100,1	4,9	34
14521550	Schwarzenberg/Erzgeb., Stadt	3 Personen	108,8	5,2	28
14521550	Schwarzenberg/Erzgeb., Stadt	4 und mehr Personen	122,6	5,7	23
14521560	Sehmatal	Insgesamt	97,1	4,9	34
14521560	Sehmatal	1 Person	78,1	4,3	36
14521560	Sehmatal	2 Personen	95,3	4,9	38
14521560	Sehmatal	3 Personen	107,0	5,2	31
14521560	Sehmatal	4 und mehr Personen	121,8	5,7	23
14521570	Seiffen/Erzgeb., Kurort	Insgesamt	101,1	5,1	38
14521570	Seiffen/Erzgeb., Kurort	1 Person	88,2	4,6	39
14521570	Seiffen/Erzgeb., Kurort	2 Personen	98,2	5,0	41
14521570	Seiffen/Erzgeb., Kurort	3 Personen	106,7	5,5	34
14521570	Seiffen/Erzgeb., Kurort	4 und mehr Personen	132,4	6,3	29
14521590	Stollberg/Erzgeb., Stadt	Insgesamt	103,6	4,9	29
14521590	Stollberg/Erzgeb., Stadt	1 Person	82,3	4,1	31
14521590	Stollberg/Erzgeb., Stadt	2 Personen	102,8	4,8	34
14521590	Stollberg/Erzgeb., Stadt	3 Personen	114,9	5,3	23
14521590	Stollberg/Erzgeb., Stadt	4 und mehr Personen	126,2	5,6	18
14521600	Stützengrün	Insgesamt	103,1	5,1	36
14521600	Stützengrün	1 Person	88,0	4,5	38
14521600	Stützengrün	2 Personen	96,4	5,0	41
14521600	Stützengrün	3 Personen	115,5	5,3	34
14521600	Stützengrün	4 und mehr Personen	123,3	5,9	25
14521610	Tannenberg	Insgesamt	102,9	5,0	32
14521610	Tannenberg	1 Person	83,0	4,2	31
14521610	Tannenberg	2 Personen	104,3	5,0	37
14521610	Tannenberg	3 Personen	104,2	5,4	31
14521610	Tannenberg	4 und mehr Personen	119,8	5,6	21
14521620	Thalheim/Erzgeb., Stadt	Insgesamt	100,8	4,9	33
14521620	Thalheim/Erzgeb., Stadt	1 Person	81,6	4,2	36
14521620	Thalheim/Erzgeb., Stadt	2 Personen	99,1	4,9	37
14521620	Thalheim/Erzgeb., Stadt	3 Personen	114,7	5,4	27
14521620	Thalheim/Erzgeb., Stadt	4 und mehr Personen	123,1	5,5	22
14521630	Thermalbad Wiesenbad	Insgesamt	98,9	4,9	33
14521630	Thermalbad Wiesenbad	1 Person	80,3	4,3	36
14521630	Thermalbad Wiesenbad	2 Personen	97,5	4,8	36
14521630	Thermalbad Wiesenbad	3 Personen	107,5	5,2	30
14521630	Thermalbad Wiesenbad	4 und mehr Personen	124,9	6,0	23
14521640	Thum, Stadt	Insgesamt	103,0	5,0	34
14521640	Thum, Stadt	1 Person	85,3	4,3	36
14521640	Thum, Stadt	2 Personen	100,3	5,0	40
14521640	Thum, Stadt	3 Personen	111,5	5,1	31
14521640	Thum, Stadt	4 und mehr Personen	129,4	5,9	21
14521670	Wolkenstein, Stadt	Insgesamt	104,7	5,0	34
14521670	Wolkenstein, Stadt	1 Person	83,7	4,3	39
14521670	Wolkenstein, Stadt	2 Personen	100,4	4,9	38
14521670	Wolkenstein, Stadt	3 Personen	111,3	5,1	31
14521670	Wolkenstein, Stadt	4 und mehr Personen	129,8	5,8	24
14521690	Zschopau, Stadt, Motorradstadt	Insgesamt	102,3	5,0	33
14521690	Zschopau, Stadt, Motorradstadt	1 Person	85,9	4,4	37
14521690	Zschopau, Stadt, Motorradstadt	2 Personen	101,5	4,9	36
14521690	Zschopau, Stadt, Motorradstadt	3 Personen	113,7	5,4	28
14521690	Zschopau, Stadt, Motorradstadt	4 und mehr Personen	126,0	5,8	21
14521700	Zschorlau	Insgesamt	102,8	5,1	39
14521700	Zschorlau	1 Person	83,0	4,4	46
14521700	Zschorlau	2 Personen	100,6	5,0	42
14521700	Zschorlau	3 Personen	111,5	5,6	34
14521700	Zschorlau	4 und mehr Personen	124,5	5,9	28
14521710	Zwönitz, Stadt	Insgesamt	104,4	5,0	30
14521710	Zwönitz, Stadt	1 Person	83,6	4,3	32
14521710	Zwönitz, Stadt	2 Personen	101,1	5,0	34
14521710	Zwönitz, Stadt	3 Personen	113,5	5,4	26
14521710	Zwönitz, Stadt	4 und mehr Personen	129,2	5,8	20

AGS	Kreisfreie Stadt Gemeinde Landkreis Land	Merkmal	Haushalte	Haushalte in Gebäuden mit 1 und 2 Wohnungen in %	Haushalte in Gebäuden mit 3 und mehr Wohnungen in %	Haushalte in Gebäuden mit Baujahr bis 1949 in %	Haushalte in Gebäuden mit Baujahr von 1950 bis 2009 in %	Haushalte in Gebäuden mit Baujahr 2010 und später in %
14522	Mittelsachsen	Insgesamt	67.300	88,1	11,9	54,3	40,1	5,5
14522	Mittelsachsen	1 Person	15.921	80,5	19,5	61,6	36,0	2,4
14522	Mittelsachsen	2 Personen	29.436	88,7	11,3	52,3	44,8	2,9
14522	Mittelsachsen	3 Personen	11.269	92,2	7,8	51,5	39,8	8,7
14522	Mittelsachsen	4 und mehr Personen	10.676	93,2	6,8	52,2	33,5	14,3
14522010	Altmittweida	Insgesamt	558	92,3	8,4	47,1	46,4	4,8
14522010	Altmittweida	1 Person	132	87,9	14,4	55,3	38,6	(5,3)
14522010	Altmittweida	2 Personen	247	92,3	7,7	48,2	49,8	(2,0)
14522010	Altmittweida	3 Personen	93	96,7	(3,2)	35,5	50,5	(6,5)
14522010	Altmittweida	4 und mehr Personen	92	95,6	(4,3)	47,8	41,3	10,9
14522020	Augustusburg, Stadt	Insgesamt	1.198	85,7	14,3	46,3	48,0	5,4
14522020	Augustusburg, Stadt	1 Person	309	79,3	19,7	52,4	44,0	(1,3)
14522020	Augustusburg, Stadt	2 Personen	548	87,8	12,6	44,3	52,9	2,6
14522020	Augustusburg, Stadt	3 Personen	179	85,5	13,4	44,1	46,4	11,7
14522020	Augustusburg, Stadt	4 und mehr Personen	166	89,8	9,0	41,0	42,8	16,3
14522035	Bobritzsch-Hilbersdorf	Insgesamt	1.637	89,9	10,3	50,7	42,2	7,1
14522035	Bobritzsch-Hilbersdorf	1 Person	355	82,3	18,0	59,7	39,2	(2,3)
14522035	Bobritzsch-Hilbersdorf	2 Personen	721	90,7	9,2	48,8	47,7	3,5
14522035	Bobritzsch-Hilbersdorf	3 Personen	263	93,9	7,2	48,3	41,8	9,9
14522035	Bobritzsch-Hilbersdorf	4 und mehr Personen	296	93,6	5,1	47,3	33,8	18,6
14522050	Brand-Erbisdorf, Stadt	Insgesamt	1.739	83,8	16,0	45,0	49,9	5,2
14522050	Brand-Erbisdorf, Stadt	1 Person	370	74,6	24,6	48,4	49,7	2,7
14522050	Brand-Erbisdorf, Stadt	2 Personen	782	83,1	17,0	44,1	53,3	2,4
14522050	Brand-Erbisdorf, Stadt	3 Personen	289	89,3	9,7	43,3	48,8	8,3
14522050	Brand-Erbisdorf, Stadt	4 und mehr Personen	300	92,3	7,7	44,3	43,3	12,3
14522060	Burgstädt, Stadt	Insgesamt	2.289	83,4	16,7	66,4	29,5	4,2
14522060	Burgstädt, Stadt	1 Person	550	72,0	27,8	75,8	23,6	(1,3)
14522060	Burgstädt, Stadt	2 Personen	977	85,7	14,3	64,6	33,4	2,0
14522060	Burgstädt, Stadt	3 Personen	424	87,5	12,7	65,3	28,1	6,8
14522060	Burgstädt, Stadt	4 und mehr Personen	341	87,7	11,1	58,7	30,5	10,9
14522070	Claußnitz	Insgesamt	958	82,2	17,5	55,4	40,4	4,4
14522070	Claußnitz	1 Person	256	70,3	31,3	53,5	42,6	(2,0)
14522070	Claußnitz	2 Personen	398	86,4	14,6	56,0	42,7	(2,3)
14522070	Claußnitz	3 Personen	150	84,7	14,7	54,0	40,0	(5,3)
14522070	Claußnitz	4 und mehr Personen	149	92,6	9,4	59,7	30,2	12,1
14522080	Döbeln, Stadt	Insgesamt	3.798	89,2	10,7	46,6	46,2	7,2
14522080	Döbeln, Stadt	1 Person	812	83,0	17,5	56,0	40,5	3,4
14522080	Döbeln, Stadt	2 Personen	1.760	89,5	10,6	44,0	51,9	4,2
14522080	Döbeln, Stadt	3 Personen	670	93,9	6,7	43,9	44,0	11,9
14522080	Döbeln, Stadt	4 und mehr Personen	554	93,3	7,0	44,6	39,4	17,0
14522090	Dorfchemnitz	Insgesamt	473	95,8	3,6	61,9	36,2	(1,7)
14522090	Dorfchemnitz	1 Person	92	100,0	-	63,0	34,8	-
14522090	Dorfchemnitz	2 Personen	193	94,4	5,7	58,0	40,4	(1,6)
14522090	Dorfchemnitz	3 Personen	86	100,0	-	62,8	36,0	(5,8)
14522090	Dorfchemnitz	4 und mehr Personen	99	96,1	(4,0)	67,7	32,3	-
14522110	Eppendorf	Insgesamt	1.065	86,9	13,1	56,1	39,1	4,5
14522110	Eppendorf	1 Person	259	81,5	17,8	61,4	37,8	(1,2)
14522110	Eppendorf	2 Personen	467	85,7	15,0	53,5	43,5	3,0
14522110	Eppendorf	3 Personen	164	91,5	9,1	60,4	32,3	6,1
14522110	Eppendorf	4 und mehr Personen	176	93,2	6,8	53,4	36,4	13,1
14522120	Erlau	Insgesamt	1.034	95,2	4,8	48,9	45,4	5,6
14522120	Erlau	1 Person	223	90,1	8,5	57,4	37,2	(1,8)
14522120	Erlau	2 Personen	415	96,1	4,1	46,0	52,3	2,7
14522120	Erlau	3 Personen	210	97,1	(2,9)	50,0	41,4	8,6
14522120	Erlau	4 und mehr Personen	183	97,3	(2,7)	43,2	39,9	15,8
14522140	Flöha, Stadt	Insgesamt	1.600	81,2	18,8	48,8	44,8	6,6
14522140	Flöha, Stadt	1 Person	386	69,2	30,6	57,3	40,9	(1,3)
14522140	Flöha, Stadt	2 Personen	771	83,9	16,5	43,3	52,9	3,8
14522140	Flöha, Stadt	3 Personen	221	85,1	16,3	56,6	36,7	8,6
14522140	Flöha, Stadt	4 und mehr Personen	218	89,4	9,6	45,4	31,2	22,5
14522150	Frankenberg/Sa., Stadt, Garnisonsstadt	Insgesamt	2.412	85,9	14,0	52,9	42,5	4,5
14522150	Frankenberg/Sa., Stadt, Garnisonsstadt	1 Person	537	78,0	21,8	64,1	35,0	(0,9)
14522150	Frankenberg/Sa., Stadt, Garnisonsstadt	2 Personen	1.113	86,9	13,4	49,4	48,5	2,1
14522150	Frankenberg/Sa., Stadt, Garnisonsstadt	3 Personen	406	90,1	9,4	49,0	41,4	9,9
14522150	Frankenberg/Sa., Stadt, Garnisonsstadt	4 und mehr Personen	356	90,4	9,0	52,0	37,1	10,7
14522170	Frauenstein, Stadt	Insgesamt	859	88,4	12,1	59,1	39,1	2,1
14522170	Frauenstein, Stadt	1 Person	227	82,8	18,1	63,9	34,4	(1,8)
14522170	Frauenstein, Stadt	2 Personen	345	90,1	9,6	58,0	40,6	(1,2)
14522170	Frauenstein, Stadt	3 Personen	125	90,5	9,6	57,6	40,0	(7,2)
14522170	Frauenstein, Stadt	4 und mehr Personen	161	91,3	9,3	57,8	39,1	(3,7)
14522180	Freiberg, Stadt, Universitätsstadt	Insgesamt	4.097	74,0	26,0	47,5	41,4	11,1
14522180	Freiberg, Stadt, Universitätsstadt	1 Person	1.021	59,1	40,5	55,1	39,9	5,0
14522180	Freiberg, Stadt, Universitätsstadt	2 Personen	1.831	75,2	24,6	46,9	46,8	6,3
14522180	Freiberg, Stadt, Universitätsstadt	3 Personen	623	82,2	17,2	42,1	41,1	16,9
14522180	Freiberg, Stadt, Universitätsstadt	4 und mehr Personen	619	85,5	14,9	42,0	28,3	28,8
14522190	Geringswalde, Stadt	Insgesamt	1.091	84,8	15,0	56,6	40,4	2,8
14522190	Geringswalde, Stadt	1 Person	292	77,1	23,3	61,6	37,0	-
14522190	Geringswalde, Stadt	2 Personen	473	85,0	15,4	53,9	44,4	(1,7)
14522190	Geringswalde, Stadt	3 Personen	157	93,1	7,0	51,6	42,7	(5,7)
14522190	Geringswalde, Stadt	4 und mehr Personen	168	90,5	11,3	56,5	37,5	8,9

AGS	Kreisfreie Stadt Gemeinde Landkreis Land	Merkmal	Wohnfläche je Wohnung und Haushalt in m ²	Zahl der Räume je Wohnung und Haushalt	Durchschnittliche Wohndauer des Haushalts in Jahren
14522	Mittelsachsen	Insgesamt	107,8	5,1	29
14522	Mittelsachsen	1 Person	89,3	4,5	32
14522	Mittelsachsen	2 Personen	104,8	5,1	32
14522	Mittelsachsen	3 Personen	118,2	5,4	25
14522	Mittelsachsen	4 und mehr Personen	132,7	5,9	20
14522010	Altmittweida	Insgesamt	109,2	5,1	30
14522010	Altmittweida	1 Person	89,4	4,7	32
14522010	Altmittweida	2 Personen	105,5	4,9	35
14522010	Altmittweida	3 Personen	122,5	5,1	24
14522010	Altmittweida	4 und mehr Personen	133,6	5,9	21
14522020	Augustusburg, Stadt	Insgesamt	107,5	5,0	29
14522020	Augustusburg, Stadt	1 Person	88,3	4,3	32
14522020	Augustusburg, Stadt	2 Personen	107,6	5,0	31
14522020	Augustusburg, Stadt	3 Personen	116,1	5,2	24
14522020	Augustusburg, Stadt	4 und mehr Personen	134,9	5,9	19
14522035	Bobritzsch-Hilbersdorf	Insgesamt	108,0	5,2	29
14522035	Bobritzsch-Hilbersdorf	1 Person	83,4	4,4	32
14522035	Bobritzsch-Hilbersdorf	2 Personen	105,8	5,1	33
14522035	Bobritzsch-Hilbersdorf	3 Personen	117,8	5,4	26
14522035	Bobritzsch-Hilbersdorf	4 und mehr Personen	134,4	5,9	19
14522050	Brand-Erbisdorf, Stadt	Insgesamt	106,7	5,1	29
14522050	Brand-Erbisdorf, Stadt	1 Person	88,7	4,4	32
14522050	Brand-Erbisdorf, Stadt	2 Personen	101,6	5,0	32
14522050	Brand-Erbisdorf, Stadt	3 Personen	117,4	5,3	24
14522050	Brand-Erbisdorf, Stadt	4 und mehr Personen	131,4	6,0	19
14522060	Burgstädt, Stadt	Insgesamt	105,2	5,0	30
14522060	Burgstädt, Stadt	1 Person	85,6	4,5	34
14522060	Burgstädt, Stadt	2 Personen	101,8	4,9	34
14522060	Burgstädt, Stadt	3 Personen	115,9	5,3	24
14522060	Burgstädt, Stadt	4 und mehr Personen	132,9	5,9	19
14522070	Claußnitz	Insgesamt	102,9	5,0	31
14522070	Claußnitz	1 Person	83,2	4,4	32
14522070	Claußnitz	2 Personen	101,8	5,0	36
14522070	Claußnitz	3 Personen	115,1	5,5	25
14522070	Claußnitz	4 und mehr Personen	127,2	5,8	24
14522080	Döbeln, Stadt	Insgesamt	112,5	5,1	19
14522080	Döbeln, Stadt	1 Person	95,2	4,6	22
14522080	Döbeln, Stadt	2 Personen	108,9	5,1	21
14522080	Döbeln, Stadt	3 Personen	120,8	5,3	15
14522080	Döbeln, Stadt	4 und mehr Personen	139,2	5,9	13
14522090	Dorfchemnitz	Insgesamt	103,8	5,2	38
14522090	Dorfchemnitz	1 Person	86,7	4,3	40
14522090	Dorfchemnitz	2 Personen	100,0	5,1	39
14522090	Dorfchemnitz	3 Personen	110,0	5,7	36
14522090	Dorfchemnitz	4 und mehr Personen	121,5	5,9	34
14522110	Eppendorf	Insgesamt	104,7	5,1	35
14522110	Eppendorf	1 Person	85,1	4,4	39
14522110	Eppendorf	2 Personen	100,3	5,0	37
14522110	Eppendorf	3 Personen	117,7	5,7	31
14522110	Eppendorf	4 und mehr Personen	132,5	6,1	25
14522120	Erlau	Insgesamt	113,4	5,4	33
14522120	Erlau	1 Person	93,5	4,8	37
14522120	Erlau	2 Personen	107,3	5,3	38
14522120	Erlau	3 Personen	125,9	5,6	29
14522120	Erlau	4 und mehr Personen	136,9	6,2	21
14522140	Flöha, Stadt	Insgesamt	107,1	4,9	27
14522140	Flöha, Stadt	1 Person	90,5	4,3	30
14522140	Flöha, Stadt	2 Personen	104,8	4,9	30
14522140	Flöha, Stadt	3 Personen	117,8	5,4	25
14522140	Flöha, Stadt	4 und mehr Personen	132,9	5,8	15
14522150	Frankenberg/Sa., Stadt, Garnisonsstadt	Insgesamt	107,0	5,1	29
14522150	Frankenberg/Sa., Stadt, Garnisonsstadt	1 Person	87,5	4,4	33
14522150	Frankenberg/Sa., Stadt, Garnisonsstadt	2 Personen	104,9	5,0	32
14522150	Frankenberg/Sa., Stadt, Garnisonsstadt	3 Personen	118,7	5,3	24
14522150	Frankenberg/Sa., Stadt, Garnisonsstadt	4 und mehr Personen	128,8	5,9	21
14522170	Frauenstein, Stadt	Insgesamt	103,5	5,2	33
14522170	Frauenstein, Stadt	1 Person	90,3	4,7	32
14522170	Frauenstein, Stadt	2 Personen	98,3	5,0	38
14522170	Frauenstein, Stadt	3 Personen	112,9	5,5	33
14522170	Frauenstein, Stadt	4 und mehr Personen	126,0	5,9	26
14522180	Freiberg, Stadt, Universitätsstadt	Insgesamt	111,1	5,0	24
14522180	Freiberg, Stadt, Universitätsstadt	1 Person	92,9	4,4	27
14522180	Freiberg, Stadt, Universitätsstadt	2 Personen	108,7	5,0	28
14522180	Freiberg, Stadt, Universitätsstadt	3 Personen	121,5	5,4	20
14522180	Freiberg, Stadt, Universitätsstadt	4 und mehr Personen	137,9	5,8	15
14522190	Geringswalde, Stadt	Insgesamt	101,5	5,1	33
14522190	Geringswalde, Stadt	1 Person	87,5	4,7	37
14522190	Geringswalde, Stadt	2 Personen	100,0	5,0	35
14522190	Geringswalde, Stadt	3 Personen	112,0	5,3	27
14522190	Geringswalde, Stadt	4 und mehr Personen	119,7	5,6	24

AGS	Kreisfreie Stadt Gemeinde Landkreis Land	Merkmal	Haushalte	Haushalte in Gebäuden mit 1 und 2 Wohnungen in %	Haushalte in Gebäuden mit 3 und mehr Wohnungen in %	Haushalte in Gebäuden mit Baujahr bis 1949 in %	Haushalte in Gebäuden mit Baujahr von 1950 bis 2009 in %	Haushalte in Gebäuden mit Baujahr 2010 und später in %
14522200	Großhartmannsdorf	Insgesamt	770	94,5	6,1	61,3	34,5	4,8
14522200	Großhartmannsdorf	1 Person	169	91,1	9,5	69,8	27,2	(3,0)
14522200	Großhartmannsdorf	2 Personen	338	93,8	7,1	58,3	39,6	(1,5)
14522200	Großhartmannsdorf	3 Personen	131	95,5	(4,6)	59,5	32,1	7,6
14522200	Großhartmannsdorf	4 und mehr Personen	132	97,8	(2,3)	57,6	31,1	11,4
14522210	Großschirma, Stadt	Insgesamt	1.736	91,9	8,4	57,1	37,4	6,0
14522210	Großschirma, Stadt	1 Person	439	85,9	13,7	65,8	31,2	3,0
14522210	Großschirma, Stadt	2 Personen	704	93,0	7,4	52,1	43,5	4,3
14522210	Großschirma, Stadt	3 Personen	297	91,6	8,4	56,2	37,0	6,7
14522210	Großschirma, Stadt	4 und mehr Personen	305	96,4	3,6	57,7	30,5	13,8
14522220	Großweitzschen	Insgesamt	781	91,3	9,0	50,2	44,2	5,4
14522220	Großweitzschen	1 Person	180	82,2	16,7	45,6	53,3	-
14522220	Großweitzschen	2 Personen	338	91,7	8,0	51,8	45,6	(2,1)
14522220	Großweitzschen	3 Personen	138	96,3	(3,6)	48,6	41,3	8,0
14522220	Großweitzschen	4 und mehr Personen	125	97,5	(2,4)	54,4	31,2	16,0
14522230	Hainichen, Stadt	Insgesamt	1.887	90,8	9,2	59,1	35,8	5,0
14522230	Hainichen, Stadt	1 Person	483	87,6	13,0	67,1	30,8	3,1
14522230	Hainichen, Stadt	2 Personen	816	92,2	8,0	56,7	40,8	2,8
14522230	Hainichen, Stadt	3 Personen	299	93,3	7,7	56,5	36,1	7,7
14522230	Hainichen, Stadt	4 und mehr Personen	286	92,7	8,4	57,0	31,1	12,2
14522240	Halsbrücke	Insgesamt	1.560	88,7	11,3	51,0	40,8	7,9
14522240	Halsbrücke	1 Person	359	76,6	22,3	52,9	45,7	(1,4)
14522240	Halsbrücke	2 Personen	671	89,9	10,4	52,0	44,4	3,4
14522240	Halsbrücke	3 Personen	271	94,1	7,4	51,7	36,2	12,2
14522240	Halsbrücke	4 und mehr Personen	249	96,4	(3,6)	47,8	29,3	23,7
14522250	Hartha, Stadt	Insgesamt	1.599	89,3	10,9	65,2	30,1	4,8
14522250	Hartha, Stadt	1 Person	363	82,4	16,8	76,0	20,4	3,6
14522250	Hartha, Stadt	2 Personen	750	89,1	10,7	62,9	34,3	2,7
14522250	Hartha, Stadt	3 Personen	266	94,4	4,9	58,6	34,6	6,8
14522250	Hartha, Stadt	4 und mehr Personen	225	92,4	7,1	61,3	24,0	14,7
14522260	Hartmannsdorf	Insgesamt	912	86,7	13,6	57,2	36,2	6,8
14522260	Hartmannsdorf	1 Person	195	79,0	22,1	68,7	29,7	(2,6)
14522260	Hartmannsdorf	2 Personen	431	86,5	12,8	54,3	40,4	5,3
14522260	Hartmannsdorf	3 Personen	148	90,1	10,1	50,7	37,8	10,8
14522260	Hartmannsdorf	4 und mehr Personen	136	94,0	(5,9)	55,1	30,1	15,4
14522275	Jahnatal	Insgesamt	1.470	96,2	3,6	50,3	45,0	4,7
14522275	Jahnatal	1 Person	331	91,8	8,8	62,8	35,0	(2,1)
14522275	Jahnatal	2 Personen	647	97,1	2,5	48,7	48,7	2,5
14522275	Jahnatal	3 Personen	258	98,8	(1,2)	45,3	47,7	5,8
14522275	Jahnatal	4 und mehr Personen	236	97,5	(2,5)	42,8	45,3	11,4
14522280	Königsfeld	Insgesamt	474	90,1	9,3	53,0	43,2	3,8
14522280	Königsfeld	1 Person	116	81,9	15,5	59,5	35,3	(3,4)
14522280	Königsfeld	2 Personen	202	95,0	5,0	47,0	50,0	(3,0)
14522280	Königsfeld	3 Personen	82	96,3	(3,7)	52,4	41,5	(4,9)
14522280	Königsfeld	4 und mehr Personen	76	94,6	(5,3)	59,2	32,9	(6,6)
14522290	Königshain-Wiederau	Insgesamt	825	94,2	6,2	61,5	34,7	4,1
14522290	Königshain-Wiederau	1 Person	186	90,3	10,8	62,9	34,9	(2,2)
14522290	Königshain-Wiederau	2 Personen	318	94,0	6,0	58,5	39,0	(0,9)
14522290	Königshain-Wiederau	3 Personen	150	97,3	(2,7)	60,0	33,3	6,7
14522290	Königshain-Wiederau	4 und mehr Personen	173	94,9	(5,2)	63,6	26,6	8,1
14522300	Kriebstein	Insgesamt	670	93,0	6,7	63,3	33,0	4,0
14522300	Kriebstein	1 Person	153	92,6	7,2	66,7	30,7	(3,3)
14522300	Kriebstein	2 Personen	301	92,0	7,3	63,5	35,2	(1,0)
14522300	Kriebstein	3 Personen	104	96,1	(3,8)	58,7	32,7	(5,8)
14522300	Kriebstein	4 und mehr Personen	111	93,9	(6,3)	64,0	27,9	(8,1)
14522310	Leisnig, Stadt	Insgesamt	2.073	93,0	7,0	64,4	31,4	4,2
14522310	Leisnig, Stadt	1 Person	534	88,0	12,2	71,9	24,7	2,4
14522310	Leisnig, Stadt	2 Personen	914	93,0	7,3	62,6	34,9	3,0
14522310	Leisnig, Stadt	3 Personen	332	96,1	3,9	62,7	31,3	5,4
14522310	Leisnig, Stadt	4 und mehr Personen	294	99,0	(1,0)	57,8	31,6	9,5
14522320	Leubsdorf	Insgesamt	921	88,3	11,6	59,9	35,8	4,2
14522320	Leubsdorf	1 Person	212	84,0	17,5	68,9	29,7	(1,9)
14522320	Leubsdorf	2 Personen	388	88,7	10,8	60,3	37,9	(1,3)
14522320	Leubsdorf	3 Personen	149	89,3	8,7	54,4	38,3	6,7
14522320	Leubsdorf	4 und mehr Personen	173	92,4	7,5	50,9	35,8	13,3
14522330	Lichtenau	Insgesamt	2.382	93,7	6,3	48,5	44,4	7,2
14522330	Lichtenau	1 Person	522	90,0	10,5	61,1	35,4	4,6
14522330	Lichtenau	2 Personen	1.059	94,1	6,1	44,2	51,8	3,3
14522330	Lichtenau	3 Personen	419	95,9	3,3	43,2	45,6	11,2
14522330	Lichtenau	4 und mehr Personen	382	97,4	3,4	47,4	35,9	17,8
14522340	Lichtenberg/Erzgeb.	Insgesamt	751	83,4	16,8	47,8	46,5	6,1
14522340	Lichtenberg/Erzgeb.	1 Person	190	72,1	26,8	46,3	52,6	(1,6)
14522340	Lichtenberg/Erzgeb.	2 Personen	307	85,7	16,3	48,5	49,5	(2,9)
14522340	Lichtenberg/Erzgeb.	3 Personen	117	88,5	11,1	43,6	41,0	11,1
14522340	Lichtenberg/Erzgeb.	4 und mehr Personen	132	91,0	9,1	52,3	34,8	14,4
14522350	Lunzenau, Stadt	Insgesamt	1.180	93,4	6,5	63,6	33,7	3,1
14522350	Lunzenau, Stadt	1 Person	301	91,4	7,6	71,8	27,2	(1,7)
14522350	Lunzenau, Stadt	2 Personen	510	92,4	6,9	59,6	38,0	(1,8)
14522350	Lunzenau, Stadt	3 Personen	201	93,7	6,5	60,2	34,3	(4,0)
14522350	Lunzenau, Stadt	4 und mehr Personen	173	95,4	(4,6)	64,2	28,3	6,9

AGS	Kreisfreie Stadt Gemeinde Landkreis Land	Merkmal	Wohnfläche je Wohnung und Haushalt in m ²	Zahl der Räume je Wohnung und Haushalt	Durchschnittliche Wohndauer des Haushalts in Jahren
14522200	Großhartmannsdorf	Insgesamt	106,5	5,3	35
14522200	Großhartmannsdorf	1 Person	88,5	4,7	41
14522200	Großhartmannsdorf	2 Personen	101,6	5,2	38
14522200	Großhartmannsdorf	3 Personen	113,3	5,4	33
14522200	Großhartmannsdorf	4 und mehr Personen	135,8	6,2	25
14522210	Großschirma, Stadt	Insgesamt	109,0	5,3	31
14522210	Großschirma, Stadt	1 Person	89,0	4,6	36
14522210	Großschirma, Stadt	2 Personen	107,5	5,3	35
14522210	Großschirma, Stadt	3 Personen	118,1	5,5	26
14522210	Großschirma, Stadt	4 und mehr Personen	132,6	6,1	22
14522220	Großweitzschen	Insgesamt	116,2	5,4	31
14522220	Großweitzschen	1 Person	98,6	4,9	34
14522220	Großweitzschen	2 Personen	115,3	5,3	35
14522220	Großweitzschen	3 Personen	124,3	5,8	28
14522220	Großweitzschen	4 und mehr Personen	135,2	6,1	22
14522230	Hainichen, Stadt	Insgesamt	106,3	5,1	30
14522230	Hainichen, Stadt	1 Person	91,0	4,6	33
14522230	Hainichen, Stadt	2 Personen	104,3	5,0	33
14522230	Hainichen, Stadt	3 Personen	112,4	5,4	24
14522230	Hainichen, Stadt	4 und mehr Personen	131,8	6,0	22
14522240	Halsbrücke	Insgesamt	106,9	5,1	31
14522240	Halsbrücke	1 Person	87,2	4,5	35
14522240	Halsbrücke	2 Personen	102,6	5,0	35
14522240	Halsbrücke	3 Personen	116,0	5,3	28
14522240	Halsbrücke	4 und mehr Personen	135,5	5,8	18
14522250	Hartha, Stadt	Insgesamt	109,4	5,2	32
14522250	Hartha, Stadt	1 Person	89,8	4,6	35
14522250	Hartha, Stadt	2 Personen	106,3	5,1	35
14522250	Hartha, Stadt	3 Personen	123,6	5,5	25
14522250	Hartha, Stadt	4 und mehr Personen	134,6	5,9	22
14522260	Hartmannsdorf	Insgesamt	107,2	5,1	32
14522260	Hartmannsdorf	1 Person	89,8	4,5	38
14522260	Hartmannsdorf	2 Personen	102,7	4,9	34
14522260	Hartmannsdorf	3 Personen	118,0	5,4	27
14522260	Hartmannsdorf	4 und mehr Personen	136,3	6,0	20
14522275	Jahnatal	Insgesamt	110,9	5,3	24
14522275	Jahnatal	1 Person	92,8	4,7	26
14522275	Jahnatal	2 Personen	107,4	5,2	27
14522275	Jahnatal	3 Personen	121,6	5,6	23
14522275	Jahnatal	4 und mehr Personen	134,4	6,0	16
14522280	Königsfeld	Insgesamt	111,4	5,4	28
14522280	Königsfeld	1 Person	92,8	4,5	30
14522280	Königsfeld	2 Personen	105,9	5,3	31
14522280	Königsfeld	3 Personen	123,4	5,9	24
14522280	Königsfeld	4 und mehr Personen	140,2	6,4	22
14522290	Königshain-Wiederau	Insgesamt	109,4	5,3	31
14522290	Königshain-Wiederau	1 Person	87,2	4,6	35
14522290	Königshain-Wiederau	2 Personen	106,8	5,1	35
14522290	Königshain-Wiederau	3 Personen	122,4	5,7	30
14522290	Königshain-Wiederau	4 und mehr Personen	127,2	6,1	23
14522300	Kriebstein	Insgesamt	103,1	5,2	30
14522300	Kriebstein	1 Person	90,7	4,8	30
14522300	Kriebstein	2 Personen	97,5	5,1	34
14522300	Kriebstein	3 Personen	108,8	5,2	26
14522300	Kriebstein	4 und mehr Personen	129,3	6,1	22
14522310	Leisnig, Stadt	Insgesamt	109,7	5,3	29
14522310	Leisnig, Stadt	1 Person	94,0	4,8	30
14522310	Leisnig, Stadt	2 Personen	105,9	5,1	33
14522310	Leisnig, Stadt	3 Personen	122,9	5,7	23
14522310	Leisnig, Stadt	4 und mehr Personen	135,5	6,2	21
14522320	Leubsdorf	Insgesamt	105,7	5,1	33
14522320	Leubsdorf	1 Person	90,5	4,5	37
14522320	Leubsdorf	2 Personen	100,8	5,0	36
14522320	Leubsdorf	3 Personen	110,6	5,6	29
14522320	Leubsdorf	4 und mehr Personen	131,2	5,7	23
14522330	Lichtenau	Insgesamt	109,5	5,1	30
14522330	Lichtenau	1 Person	92,1	4,5	35
14522330	Lichtenau	2 Personen	108,0	5,0	32
14522330	Lichtenau	3 Personen	117,1	5,3	27
14522330	Lichtenau	4 und mehr Personen	129,2	5,7	22
14522340	Lichtenberg/Erzgeb.	Insgesamt	101,5	5,0	28
14522340	Lichtenberg/Erzgeb.	1 Person	83,2	4,3	30
14522340	Lichtenberg/Erzgeb.	2 Personen	99,0	5,0	32
14522340	Lichtenberg/Erzgeb.	3 Personen	106,7	5,3	24
14522340	Lichtenberg/Erzgeb.	4 und mehr Personen	128,9	5,7	17
14522350	Lunzenau, Stadt	Insgesamt	101,7	5,0	30
14522350	Lunzenau, Stadt	1 Person	85,3	4,4	37
14522350	Lunzenau, Stadt	2 Personen	98,2	5,0	33
14522350	Lunzenau, Stadt	3 Personen	110,8	5,2	25
14522350	Lunzenau, Stadt	4 und mehr Personen	130,2	5,8	19

AGS	Kreisfreie Stadt Gemeinde Landkreis Land	Merkmal	Haushalte	Haushalte in Gebäuden mit 1 und 2 Wohnungen in %	Haushalte in Gebäuden mit 3 und mehr Wohnungen in %	Haushalte in Gebäuden mit Baujahr bis 1949 in %	Haushalte in Gebäuden mit Baujahr von 1950 bis 2009 in %	Haushalte in Gebäuden mit Baujahr 2010 und später in %
14522360	Mittweida, Stadt, Hochschulstadt	Insgesamt	2.392	81,6	18,2	54,1	40,9	4,8
14522360	Mittweida, Stadt, Hochschulstadt	1 Person	600	70,8	29,0	59,8	38,7	2,0
14522360	Mittweida, Stadt, Hochschulstadt	2 Personen	1.040	82,7	17,5	54,0	44,0	2,5
14522360	Mittweida, Stadt, Hochschulstadt	3 Personen	401	89,3	11,5	50,6	41,1	7,5
14522360	Mittweida, Stadt, Hochschulstadt	4 und mehr Personen	347	91,4	9,8	49,9	36,6	14,4
14522380	Mühlau	Insgesamt	623	94,5	5,9	49,6	45,4	5,9
14522380	Mühlau	1 Person	132	86,4	12,9	55,3	42,4	(2,3)
14522380	Mühlau	2 Personen	262	95,1	5,0	47,7	50,8	(1,9)
14522380	Mühlau	3 Personen	105	97,1	(2,9)	44,8	46,7	(8,6)
14522380	Mühlau	4 und mehr Personen	127	100,0	-	49,6	36,2	14,2
14522390	Mulda/Sa.	Insgesamt	656	91,3	9,0	57,0	39,3	3,5
14522390	Mulda/Sa.	1 Person	148	88,5	9,5	58,8	35,8	(2,0)
14522390	Mulda/Sa.	2 Personen	265	89,8	9,4	54,3	42,6	(1,1)
14522390	Mulda/Sa.	3 Personen	120	92,5	(7,5)	51,7	44,2	(4,2)
14522390	Mulda/Sa.	4 und mehr Personen	127	94,3	(5,5)	59,8	24,4	14,2
14522400	Neuhausen/Erzgeb.	Insgesamt	699	90,8	8,7	68,7	29,8	1,6
14522400	Neuhausen/Erzgeb.	1 Person	192	83,9	15,6	66,7	31,3	-
14522400	Neuhausen/Erzgeb.	2 Personen	296	93,2	6,4	69,6	29,1	(1,0)
14522400	Neuhausen/Erzgeb.	3 Personen	102	95,2	(4,9)	66,7	33,3	-
14522400	Neuhausen/Erzgeb.	4 und mehr Personen	109	91,1	9,2	68,8	23,9	9,2
14522420	Niederwiesa	Insgesamt	1.404	86,0	13,7	47,5	46,7	5,9
14522420	Niederwiesa	1 Person	351	77,8	21,9	59,8	37,3	2,8
14522420	Niederwiesa	2 Personen	627	87,7	12,4	42,3	56,5	(1,3)
14522420	Niederwiesa	3 Personen	212	87,3	13,2	46,2	42,0	10,8
14522420	Niederwiesa	4 und mehr Personen	212	93,9	6,1	42,5	38,2	19,3
14522430	Oberschöna	Insgesamt	1.027	94,4	5,2	44,3	47,7	7,4
14522430	Oberschöna	1 Person	197	92,9	7,1	57,9	39,1	(3,0)
14522430	Oberschöna	2 Personen	432	95,1	5,3	40,3	56,5	3,7
14522430	Oberschöna	3 Personen	190	96,3	(3,7)	42,6	46,3	7,4
14522430	Oberschöna	4 und mehr Personen	205	94,1	5,9	40,5	41,0	19,5
14522440	Oederan, Stadt	Insgesamt	1.916	90,7	9,2	53,9	39,9	6,4
14522440	Oederan, Stadt	1 Person	420	85,5	13,8	56,7	40,2	(1,9)
14522440	Oederan, Stadt	2 Personen	828	90,9	9,4	52,8	43,5	3,9
14522440	Oederan, Stadt	3 Personen	336	94,3	6,5	48,2	42,6	9,2
14522440	Oederan, Stadt	4 und mehr Personen	328	93,6	5,8	56,7	27,4	15,2
14522460	Penig, Stadt	Insgesamt	2.206	87,4	12,7	57,3	37,4	5,4
14522460	Penig, Stadt	1 Person	558	73,8	26,3	68,1	29,7	1,8
14522460	Penig, Stadt	2 Personen	947	90,4	9,8	55,2	42,1	3,2
14522460	Penig, Stadt	3 Personen	376	91,5	8,2	52,1	38,8	9,0
14522460	Penig, Stadt	4 und mehr Personen	327	96,1	4,0	51,1	34,6	15,0
14522470	Rechenberg-Bienenmühle	Insgesamt	542	90,0	10,5	57,2	41,1	(1,7)
14522470	Rechenberg-Bienenmühle	1 Person	144	88,2	13,2	60,4	38,2	(2,1)
14522470	Rechenberg-Bienenmühle	2 Personen	246	88,2	11,4	56,9	42,7	-
14522470	Rechenberg-Bienenmühle	3 Personen	86	93,2	(7,0)	60,5	36,0	(3,5)
14522470	Rechenberg-Bienenmühle	4 und mehr Personen	69	94,1	(5,8)	43,5	49,3	(5,8)
14522480	Reinsberg	Insgesamt	893	94,4	6,0	54,9	41,9	3,9
14522480	Reinsberg	1 Person	223	89,7	11,7	63,2	36,8	(3,1)
14522480	Reinsberg	2 Personen	369	94,3	5,1	50,1	46,1	(2,4)
14522480	Reinsberg	3 Personen	136	100,0	-	50,0	44,1	(5,9)
14522480	Reinsberg	4 und mehr Personen	174	97,1	(2,9)	56,3	33,9	8,6
14522490	Rochlitz, Stadt, Stadt des Roten Porphyrs	Insgesamt	1.031	80,1	19,6	57,5	37,8	4,7
14522490	Rochlitz, Stadt, Stadt des Roten Porphyrs	1 Person	262	69,5	31,3	60,3	38,5	(1,5)
14522490	Rochlitz, Stadt, Stadt des Roten Porphyrs	2 Personen	468	81,2	18,4	60,0	38,9	(0,9)
14522490	Rochlitz, Stadt, Stadt des Roten Porphyrs	3 Personen	171	88,3	12,3	48,5	39,8	11,1
14522490	Rochlitz, Stadt, Stadt des Roten Porphyrs	4 und mehr Personen	131	87,8	9,9	51,9	30,5	13,7
14522500	Rossau	Insgesamt	999	89,1	10,9	47,8	46,5	5,9
14522500	Rossau	1 Person	226	81,9	18,6	51,8	43,8	4,4
14522500	Rossau	2 Personen	426	88,3	11,0	43,7	52,3	3,1
14522500	Rossau	3 Personen	195	94,3	5,6	47,7	44,6	9,2
14522500	Rossau	4 und mehr Personen	159	92,3	7,5	52,2	34,0	9,4
14522510	Roßwein, Stadt	Insgesamt	1.703	90,6	9,2	59,6	35,1	5,3
14522510	Roßwein, Stadt	1 Person	396	83,6	15,4	66,2	31,1	2,8
14522510	Roßwein, Stadt	2 Personen	753	90,6	9,4	59,9	37,3	2,5
14522510	Roßwein, Stadt	3 Personen	291	93,5	5,2	52,6	40,2	7,6
14522510	Roßwein, Stadt	4 und mehr Personen	264	96,2	3,8	55,7	28,0	14,4
14522520	Sayda, Stadt	Insgesamt	515	79,8	19,6	55,7	41,7	2,3
14522520	Sayda, Stadt	1 Person	135	75,6	25,2	54,1	45,9	-
14522520	Sayda, Stadt	2 Personen	237	77,6	21,9	56,5	43,5	-
14522520	Sayda, Stadt	3 Personen	73	81,8	19,2	54,8	41,1	(5,5)
14522520	Sayda, Stadt	4 und mehr Personen	67	94,2	(6,0)	58,2	26,9	(6,0)
14522530	Seelitz	Insgesamt	606	96,0	3,5	60,4	36,3	3,8
14522530	Seelitz	1 Person	148	97,9	(2,0)	62,2	34,5	(3,4)
14522530	Seelitz	2 Personen	285	95,5	4,6	57,9	38,9	(2,8)
14522530	Seelitz	3 Personen	85	95,2	(4,7)	55,3	36,5	(4,7)
14522530	Seelitz	4 und mehr Personen	96	96,8	(3,1)	58,3	31,3	11,5
14522540	Striegistal	Insgesamt	1.434	96,0	4,2	63,5	32,7	3,8
14522540	Striegistal	1 Person	340	93,5	7,1	67,1	31,8	(0,9)
14522540	Striegistal	2 Personen	548	97,3	3,5	61,1	36,9	2,0
14522540	Striegistal	3 Personen	290	97,9	(2,1)	62,1	32,4	3,8
14522540	Striegistal	4 und mehr Personen	253	95,3	4,7	64,4	27,3	9,5

AGS	Kreisfreie Stadt Gemeinde Landkreis Land	Merkmal	Wohnfläche je Wohnung und Haushalt in m ²	Zahl der Räume je Wohnung und Haushalt	Durchschnittliche Wohndauer des Haushalts in Jahren
14522360	Mittweida, Stadt, Hochschulstadt	Insgesamt	103,9	5,0	30
14522360	Mittweida, Stadt, Hochschulstadt	1 Person	85,0	4,4	31
14522360	Mittweida, Stadt, Hochschulstadt	2 Personen	100,3	4,9	33
14522360	Mittweida, Stadt, Hochschulstadt	3 Personen	116,5	5,3	27
14522360	Mittweida, Stadt, Hochschulstadt	4 und mehr Personen	133,0	6,1	21
14522380	Mühlau	Insgesamt	113,2	5,3	30
14522380	Mühlau	1 Person	96,0	4,7	33
14522380	Mühlau	2 Personen	107,8	5,1	35
14522380	Mühlau	3 Personen	119,9	5,4	24
14522380	Mühlau	4 und mehr Personen	137,0	6,2	20
14522390	Mulda/Sa.	Insgesamt	104,6	5,2	33
14522390	Mulda/Sa.	1 Person	88,6	4,5	35
14522390	Mulda/Sa.	2 Personen	103,2	5,3	37
14522390	Mulda/Sa.	3 Personen	107,7	5,3	31
14522390	Mulda/Sa.	4 und mehr Personen	123,3	5,8	23
14522400	Neuhausen/Erzgeb.	Insgesamt	100,9	5,1	35
14522400	Neuhausen/Erzgeb.	1 Person	86,3	4,6	40
14522400	Neuhausen/Erzgeb.	2 Personen	99,2	5,1	37
14522400	Neuhausen/Erzgeb.	3 Personen	109,5	5,5	30
14522400	Neuhausen/Erzgeb.	4 und mehr Personen	123,0	5,9	24
14522420	Niederwiesa	Insgesamt	110,5	5,1	29
14522420	Niederwiesa	1 Person	91,3	4,5	34
14522420	Niederwiesa	2 Personen	109,3	5,0	33
14522420	Niederwiesa	3 Personen	121,9	5,5	22
14522420	Niederwiesa	4 und mehr Personen	134,6	5,9	19
14522430	Oberschöna	Insgesamt	114,4	5,3	30
14522430	Oberschöna	1 Person	95,8	4,9	37
14522430	Oberschöna	2 Personen	109,9	5,1	34
14522430	Oberschöna	3 Personen	123,4	5,8	24
14522430	Oberschöna	4 und mehr Personen	133,2	5,8	20
14522440	Oederan, Stadt	Insgesamt	108,2	5,2	24
14522440	Oederan, Stadt	1 Person	92,0	4,6	27
14522440	Oederan, Stadt	2 Personen	104,5	5,1	27
14522440	Oederan, Stadt	3 Personen	117,9	5,4	21
14522440	Oederan, Stadt	4 und mehr Personen	128,6	5,8	18
14522460	Penig, Stadt	Insgesamt	105,5	5,1	33
14522460	Penig, Stadt	1 Person	85,8	4,4	35
14522460	Penig, Stadt	2 Personen	103,7	5,0	36
14522460	Penig, Stadt	3 Personen	117,7	5,4	29
14522460	Penig, Stadt	4 und mehr Personen	130,5	5,9	22
14522470	Rechenberg-Bienenmühle	Insgesamt	101,0	5,1	33
14522470	Rechenberg-Bienenmühle	1 Person	88,6	4,6	34
14522470	Rechenberg-Bienenmühle	2 Personen	98,9	5,2	37
14522470	Rechenberg-Bienenmühle	3 Personen	108,9	5,4	31
14522470	Rechenberg-Bienenmühle	4 und mehr Personen	127,2	5,6	21
14522480	Reinsberg	Insgesamt	108,7	5,3	21
14522480	Reinsberg	1 Person	88,6	4,7	23
14522480	Reinsberg	2 Personen	106,9	5,1	24
14522480	Reinsberg	3 Personen	114,8	5,7	18
14522480	Reinsberg	4 und mehr Personen	134,8	6,0	15
14522490	Rochlitz, Stadt, Stadt des Roten Porphyrs	Insgesamt	106,0	5,0	25
14522490	Rochlitz, Stadt, Stadt des Roten Porphyrs	1 Person	85,3	4,4	29
14522490	Rochlitz, Stadt, Stadt des Roten Porphyrs	2 Personen	104,6	5,0	29
14522490	Rochlitz, Stadt, Stadt des Roten Porphyrs	3 Personen	120,2	5,5	20
14522490	Rochlitz, Stadt, Stadt des Roten Porphyrs	4 und mehr Personen	134,2	5,8	16
14522500	Rossau	Insgesamt	106,4	5,2	32
14522500	Rossau	1 Person	87,3	4,5	34
14522500	Rossau	2 Personen	102,0	5,0	36
14522500	Rossau	3 Personen	118,6	5,5	27
14522500	Rossau	4 und mehr Personen	130,2	6,1	23
14522510	Roßwein, Stadt	Insgesamt	109,3	5,2	31
14522510	Roßwein, Stadt	1 Person	86,7	4,4	34
14522510	Roßwein, Stadt	2 Personen	105,4	5,1	36
14522510	Roßwein, Stadt	3 Personen	122,7	5,5	26
14522510	Roßwein, Stadt	4 und mehr Personen	140,1	6,2	22
14522520	Sayda, Stadt	Insgesamt	100,1	5,0	32
14522520	Sayda, Stadt	1 Person	83,6	4,4	32
14522520	Sayda, Stadt	2 Personen	94,9	4,8	37
14522520	Sayda, Stadt	3 Personen	117,3	5,6	28
14522520	Sayda, Stadt	4 und mehr Personen	132,0	6,1	21
14522530	Seelitz	Insgesamt	108,8	5,2	34
14522530	Seelitz	1 Person	91,7	4,6	36
14522530	Seelitz	2 Personen	106,2	5,3	38
14522530	Seelitz	3 Personen	118,7	5,4	32
14522530	Seelitz	4 und mehr Personen	133,4	5,8	22
14522540	Striegistal	Insgesamt	108,0	5,2	34
14522540	Striegistal	1 Person	83,3	4,5	36
14522540	Striegistal	2 Personen	105,6	5,2	39
14522540	Striegistal	3 Personen	121,5	5,6	31
14522540	Striegistal	4 und mehr Personen	130,7	6,0	25

AGS	Kreisfreie Stadt Gemeinde Landkreis Land	Merkmal	Haushalte	Haushalte in Gebäuden mit 1 und 2 Wohnungen in %	Haushalte in Gebäuden mit 3 und mehr Wohnungen in %	Haushalte in Gebäuden mit Baujahr bis 1949 in %	Haushalte in Gebäuden mit Baujahr von 1950 bis 2009 in %	Haushalte in Gebäuden mit Baujahr 2010 und später in %
14522550	Taura	Insgesamt	658	92,6	7,6	64,4	31,0	4,9
14522550	Taura	1 Person	142	93,6	(6,3)	76,1	21,1	(2,8)
14522550	Taura	2 Personen	294	91,8	7,5	58,5	39,1	(2,4)
14522550	Taura	3 Personen	119	94,0	(5,9)	59,7	26,1	9,2
14522550	Taura	4 und mehr Personen	102	88,6	11,8	69,6	20,6	9,8
14522570	Waldheim, Stadt	Insgesamt	1.706	85,8	14,0	52,1	43,1	4,7
14522570	Waldheim, Stadt	1 Person	411	75,9	24,1	55,7	42,3	(1,2)
14522570	Waldheim, Stadt	2 Personen	734	86,5	14,2	52,7	45,0	2,3
14522570	Waldheim, Stadt	3 Personen	296	93,2	7,1	51,7	41,9	6,4
14522570	Waldheim, Stadt	4 und mehr Personen	270	92,2	6,7	45,6	40,7	11,9
14522580	Wechselburg	Insgesamt	578	91,9	8,7	62,3	34,1	3,8
14522580	Wechselburg	1 Person	149	85,9	12,8	75,2	24,2	(2,0)
14522580	Wechselburg	2 Personen	231	92,6	6,1	58,4	39,0	(2,6)
14522580	Wechselburg	3 Personen	109	94,4	(5,5)	57,8	36,7	(5,5)
14522580	Wechselburg	4 und mehr Personen	92	90,0	(9,8)	56,5	31,5	13,0
14522590	Weißenborn/Erzgeb.	Insgesamt	647	81,3	18,1	41,0	49,0	9,9
14522590	Weißenborn/Erzgeb.	1 Person	126	68,3	29,4	52,4	46,0	(2,4)
14522590	Weißenborn/Erzgeb.	2 Personen	300	83,3	16,3	38,3	59,7	(2,0)
14522590	Weißenborn/Erzgeb.	3 Personen	110	90,3	10,0	37,3	42,7	19,1
14522590	Weißenborn/Erzgeb.	4 und mehr Personen	107	86,0	16,8	43,9	27,1	33,6
14522600	Zettlitz	Insgesamt	249	93,6	6,8	52,6	46,2	(2,0)
14522600	Zettlitz	1 Person	70	94,1	(5,7)	52,9	42,9	(4,3)
14522600	Zettlitz	2 Personen	104	90,2	9,6	51,0	47,1	(2,9)
14522600	Zettlitz	3 Personen	51	93,6	(5,9)	47,1	37,3	-
14522600	Zettlitz	4 und mehr Personen	27	100,0	-	65,6	51,9	-
14523	Vogtlandkreis	Insgesamt	49.862	87,1	12,9	60,3	35,3	4,4
14523	Vogtlandkreis	1 Person	13.349	79,6	20,4	67,3	30,9	1,7
14523	Vogtlandkreis	2 Personen	21.819	88,2	11,8	58,7	38,9	2,4
14523	Vogtlandkreis	3 Personen	7.800	91,7	8,3	56,6	36,1	7,3
14523	Vogtlandkreis	4 und mehr Personen	6.892	93,3	6,7	55,7	31,7	12,6
14523010	Adorf/Vogtl., Stadt	Insgesamt	1.168	92,0	8,0	63,1	32,4	4,4
14523010	Adorf/Vogtl., Stadt	1 Person	299	84,6	14,7	73,2	26,1	(1,0)
14523010	Adorf/Vogtl., Stadt	2 Personen	484	93,4	7,2	62,6	35,5	(1,9)
14523010	Adorf/Vogtl., Stadt	3 Personen	202	96,6	(3,5)	60,4	35,1	5,0
14523010	Adorf/Vogtl., Stadt	4 und mehr Personen	185	96,2	(3,8)	51,4	30,3	15,7
14523020	Auerbach/Vogtl., Stadt	Insgesamt	3.586	86,9	13,1	57,2	37,4	5,4
14523020	Auerbach/Vogtl., Stadt	1 Person	873	79,3	20,5	64,7	32,8	2,1
14523020	Auerbach/Vogtl., Stadt	2 Personen	1.675	88,3	11,8	55,6	41,7	3,0
14523020	Auerbach/Vogtl., Stadt	3 Personen	543	91,7	7,7	54,7	36,1	9,2
14523020	Auerbach/Vogtl., Stadt	4 und mehr Personen	497	90,1	9,5	52,1	32,0	15,9
14523030	Bad Brambach	Insgesamt	605	96,5	3,8	67,8	30,9	2,1
14523030	Bad Brambach	1 Person	209	94,3	5,7	64,6	33,5	(1,4)
14523030	Bad Brambach	2 Personen	223	97,3	(2,7)	70,0	29,1	(1,3)
14523030	Bad Brambach	3 Personen	74	100,0	-	68,9	24,3	(4,1)
14523030	Bad Brambach	4 und mehr Personen	99	96,9	(3,0)	63,6	31,3	(8,1)
14523040	Bad Elster, Stadt	Insgesamt	834	84,2	15,5	54,6	40,9	4,2
14523040	Bad Elster, Stadt	1 Person	244	72,1	27,0	50,4	48,4	(1,2)
14523040	Bad Elster, Stadt	2 Personen	367	85,8	13,4	55,9	39,8	3,3
14523040	Bad Elster, Stadt	3 Personen	119	94,3	(5,9)	53,8	31,9	9,2
14523040	Bad Elster, Stadt	4 und mehr Personen	107	90,4	9,3	57,0	32,7	(5,6)
14523050	Bergen	Insgesamt	337	95,0	5,0	60,2	35,9	3,9
14523050	Bergen	1 Person	81	90,4	(9,9)	63,0	35,8	(3,7)
14523050	Bergen	2 Personen	165	95,7	(4,2)	60,6	33,9	(1,8)
14523050	Bergen	3 Personen	53	100,0	-	45,3	49,1	(11,3)
14523050	Bergen	4 und mehr Personen	38	100,0	-	65,8	31,6	(10,5)
14523060	Bösenbrunn	Insgesamt	421	89,8	10,7	53,7	43,0	3,1
14523060	Bösenbrunn	1 Person	121	81,0	17,4	48,8	49,6	(2,5)
14523060	Bösenbrunn	2 Personen	167	90,4	8,4	59,9	35,9	(2,4)
14523060	Bösenbrunn	3 Personen	64	90,9	(9,4)	46,9	51,6	-
14523060	Bösenbrunn	4 und mehr Personen	65	94,1	(6,2)	53,8	43,1	(12,3)
14523080	Eichigt	Insgesamt	450	92,7	7,3	53,6	42,7	3,3
14523080	Eichigt	1 Person	136	85,3	14,0	52,9	44,1	-
14523080	Eichigt	2 Personen	171	94,7	(5,3)	57,3	43,3	(1,8)
14523080	Eichigt	3 Personen	84	96,3	(3,6)	54,8	36,9	(4,8)
14523080	Eichigt	4 und mehr Personen	61	100,0	-	49,2	41,0	(11,5)
14523090	Ellefeld	Insgesamt	704	86,6	13,1	68,5	27,3	3,8
14523090	Ellefeld	1 Person	188	84,0	14,4	77,7	18,1	(2,1)
14523090	Ellefeld	2 Personen	298	83,9	16,1	70,1	29,9	-
14523090	Ellefeld	3 Personen	110	92,5	(7,3)	57,3	33,6	(5,5)
14523090	Ellefeld	4 und mehr Personen	110	93,8	(6,4)	53,6	28,2	15,5
14523100	Elsterberg, Stadt	Insgesamt	1.032	82,3	18,0	66,5	31,2	2,3
14523100	Elsterberg, Stadt	1 Person	303	75,6	23,8	69,0	29,0	-
14523100	Elsterberg, Stadt	2 Personen	455	81,8	18,0	62,6	36,7	(0,9)
14523100	Elsterberg, Stadt	3 Personen	166	89,8	12,0	66,9	30,1	(4,8)
14523100	Elsterberg, Stadt	4 und mehr Personen	108	89,2	11,1	74,1	17,6	(8,3)
14523120	Falkenstein/Vogtl., Stadt	Insgesamt	1.763	79,1	21,0	68,9	28,0	2,9
14523120	Falkenstein/Vogtl., Stadt	1 Person	556	69,8	29,9	78,1	19,6	(1,6)
14523120	Falkenstein/Vogtl., Stadt	2 Personen	744	81,3	18,8	65,6	32,9	1,5
14523120	Falkenstein/Vogtl., Stadt	3 Personen	232	82,3	16,8	63,8	31,9	4,3
14523120	Falkenstein/Vogtl., Stadt	4 und mehr Personen	231	87,4	10,4	61,9	28,1	10,0

AGS	Kreisfreie Stadt Gemeinde Landkreis Land	Merkmal	Wohnfläche je Wohnung und Haushalt in m ²	Zahl der Räume je Wohnung und Haushalt	Durchschnittliche Wohndauer des Haushalts in Jahren
14522550	Taura	Insgesamt	106,5	5,2	33
14522550	Taura	1 Person	93,0	4,6	38
14522550	Taura	2 Personen	102,9	5,1	38
14522550	Taura	3 Personen	114,4	5,3	28
14522550	Taura	4 und mehr Personen	128,2	6,0	21
14522570	Waldheim, Stadt	Insgesamt	108,1	5,1	24
14522570	Waldheim, Stadt	1 Person	88,3	4,4	27
14522570	Waldheim, Stadt	2 Personen	104,0	4,9	27
14522570	Waldheim, Stadt	3 Personen	120,7	5,5	19
14522570	Waldheim, Stadt	4 und mehr Personen	136,0	5,8	16
14522580	Wechselburg	Insgesamt	110,4	5,4	33
14522580	Wechselburg	1 Person	92,0	4,7	37
14522580	Wechselburg	2 Personen	109,3	5,2	37
14522580	Wechselburg	3 Personen	118,6	5,8	29
14522580	Wechselburg	4 und mehr Personen	133,4	6,5	23
14522590	Weißenborn/Erzgeb.	Insgesamt	109,9	5,2	28
14522590	Weißenborn/Erzgeb.	1 Person	86,6	4,5	33
14522590	Weißenborn/Erzgeb.	2 Personen	107,4	5,1	32
14522590	Weißenborn/Erzgeb.	3 Personen	120,2	5,3	23
14522590	Weißenborn/Erzgeb.	4 und mehr Personen	133,1	6,0	14
14522600	Zettlitz	Insgesamt	112,8	5,3	21
14522600	Zettlitz	1 Person	95,7	4,9	19
14522600	Zettlitz	2 Personen	109,2	5,2	19
14522600	Zettlitz	3 Personen	133,2	5,9	21
14522600	Zettlitz	4 und mehr Personen	134,3	5,4	30
14523	Vogtlandkreis	Insgesamt	104,9	5,0	28
14523	Vogtlandkreis	1 Person	87,4	4,4	30
14523	Vogtlandkreis	2 Personen	103,0	4,9	31
14523	Vogtlandkreis	3 Personen	116,7	5,3	24
14523	Vogtlandkreis	4 und mehr Personen	131,5	5,9	19
14523010	Adorf/Vogtl., Stadt	Insgesamt	104,4	5,0	31
14523010	Adorf/Vogtl., Stadt	1 Person	90,9	4,6	33
14523010	Adorf/Vogtl., Stadt	2 Personen	100,5	4,9	35
14523010	Adorf/Vogtl., Stadt	3 Personen	117,8	5,3	27
14523010	Adorf/Vogtl., Stadt	4 und mehr Personen	121,8	5,6	23
14523020	Auerbach/Vogtl., Stadt	Insgesamt	105,8	5,0	28
14523020	Auerbach/Vogtl., Stadt	1 Person	90,4	4,5	32
14523020	Auerbach/Vogtl., Stadt	2 Personen	104,3	5,0	31
14523020	Auerbach/Vogtl., Stadt	3 Personen	113,9	5,3	23
14523020	Auerbach/Vogtl., Stadt	4 und mehr Personen	129,0	5,8	18
14523030	Bad Brambach	Insgesamt	107,5	5,1	29
14523030	Bad Brambach	1 Person	91,0	4,5	28
14523030	Bad Brambach	2 Personen	105,7	5,2	33
14523030	Bad Brambach	3 Personen	119,9	5,5	31
14523030	Bad Brambach	4 und mehr Personen	136,7	6,2	22
14523040	Bad Elster, Stadt	Insgesamt	107,2	5,0	28
14523040	Bad Elster, Stadt	1 Person	90,9	4,4	27
14523040	Bad Elster, Stadt	2 Personen	105,4	5,0	30
14523040	Bad Elster, Stadt	3 Personen	124,2	5,7	26
14523040	Bad Elster, Stadt	4 und mehr Personen	132,0	5,9	23
14523050	Bergen	Insgesamt	107,6	5,1	32
14523050	Bergen	1 Person	92,5	4,6	36
14523050	Bergen	2 Personen	103,5	5,0	35
14523050	Bergen	3 Personen	126,6	5,8	27
14523050	Bergen	4 und mehr Personen	132,1	5,9	19
14523060	Bösenbrunn	Insgesamt	99,9	4,9	32
14523060	Bösenbrunn	1 Person	85,8	4,3	34
14523060	Bösenbrunn	2 Personen	96,3	4,8	35
14523060	Bösenbrunn	3 Personen	104,7	5,0	27
14523060	Bösenbrunn	4 und mehr Personen	126,9	5,8	23
14523080	Eichigt	Insgesamt	104,8	5,1	30
14523080	Eichigt	1 Person	87,1	4,5	30
14523080	Eichigt	2 Personen	104,4	5,0	33
14523080	Eichigt	3 Personen	112,2	5,3	27
14523080	Eichigt	4 und mehr Personen	133,6	6,1	23
14523090	Ellefeld	Insgesamt	103,7	5,0	31
14523090	Ellefeld	1 Person	88,3	4,4	35
14523090	Ellefeld	2 Personen	98,2	4,9	36
14523090	Ellefeld	3 Personen	112,4	5,3	25
14523090	Ellefeld	4 und mehr Personen	136,2	5,8	18
14523100	Elsterberg, Stadt	Insgesamt	100,3	4,9	33
14523100	Elsterberg, Stadt	1 Person	82,9	4,4	34
14523100	Elsterberg, Stadt	2 Personen	100,1	4,8	34
14523100	Elsterberg, Stadt	3 Personen	115,5	5,2	28
14523100	Elsterberg, Stadt	4 und mehr Personen	127,7	5,8	27
14523120	Falkenstein/Vogtl., Stadt	Insgesamt	102,6	5,0	32
14523120	Falkenstein/Vogtl., Stadt	1 Person	85,4	4,3	34
14523120	Falkenstein/Vogtl., Stadt	2 Personen	101,8	5,0	35
14523120	Falkenstein/Vogtl., Stadt	3 Personen	115,0	5,2	28
14523120	Falkenstein/Vogtl., Stadt	4 und mehr Personen	134,3	6,1	21

AGS	Kreisfreie Stadt Gemeinde Landkreis Land	Merkmal	Haushalte	Haushalte in Gebäuden mit 1 und 2 Wohnungen in %	Haushalte in Gebäuden mit 3 und mehr Wohnungen in %	Haushalte in Gebäuden mit Baujahr bis 1949 in %	Haushalte in Gebäuden mit Baujahr von 1950 bis 2009 in %	Haushalte in Gebäuden mit Baujahr 2010 und später in %
14523130	Grünbach	Insgesamt	548	96,4	3,3	59,7	35,0	5,1
14523130	Grünbach	1 Person	122	97,5	(2,5)	63,9	31,1	(2,5)
14523130	Grünbach	2 Personen	262	95,8	4,2	58,0	38,9	(3,1)
14523130	Grünbach	3 Personen	82	100,0	-	62,2	29,3	(3,7)
14523130	Grünbach	4 und mehr Personen	83	100,0	-	57,8	27,7	15,7
14523150	Heinsdorfergrund	Insgesamt	654	93,0	7,3	44,6	51,4	4,1
14523150	Heinsdorfergrund	1 Person	136	90,4	9,6	58,8	40,4	(2,2)
14523150	Heinsdorfergrund	2 Personen	293	91,5	8,5	42,0	57,7	(1,0)
14523150	Heinsdorfergrund	3 Personen	117	93,1	(6,8)	41,9	53,8	(6,0)
14523150	Heinsdorfergrund	4 und mehr Personen	110	100,0	-	42,7	44,5	11,8
14523160	Klingenthal, Stadt	Insgesamt	2.184	87,6	12,5	72,2	25,5	2,2
14523160	Klingenthal, Stadt	1 Person	672	81,7	18,0	76,5	23,5	(0,6)
14523160	Klingenthal, Stadt	2 Personen	916	88,4	11,7	70,6	28,2	1,3
14523160	Klingenthal, Stadt	3 Personen	344	90,4	9,3	70,9	26,2	2,9
14523160	Klingenthal, Stadt	4 und mehr Personen	253	96,0	4,0	69,2	23,3	10,3
14523170	Lengsfeld, Stadt	Insgesamt	1.995	89,8	10,0	60,7	34,8	4,5
14523170	Lengsfeld, Stadt	1 Person	486	82,1	18,1	67,1	30,5	2,5
14523170	Lengsfeld, Stadt	2 Personen	865	91,8	8,4	59,5	37,8	2,4
14523170	Lengsfeld, Stadt	3 Personen	328	93,6	7,0	54,9	40,2	3,7
14523170	Lengsfeld, Stadt	4 und mehr Personen	316	92,7	6,6	60,8	28,5	11,1
14523190	Limbach	Insgesamt	519	94,2	6,0	65,5	29,3	4,8
14523190	Limbach	1 Person	143	90,2	10,5	82,5	20,3	-
14523190	Limbach	2 Personen	226	94,3	5,8	62,4	33,2	(3,5)
14523190	Limbach	3 Personen	74	95,9	(4,1)	59,5	36,5	(8,1)
14523190	Limbach	4 und mehr Personen	78	96,1	(3,8)	55,1	24,4	15,4
14523200	Markneukirchen, Stadt	Insgesamt	2.104	86,3	13,6	75,0	21,7	3,4
14523200	Markneukirchen, Stadt	1 Person	639	80,0	19,7	79,2	18,8	(0,9)
14523200	Markneukirchen, Stadt	2 Personen	874	86,4	13,7	75,2	23,0	1,7
14523200	Markneukirchen, Stadt	3 Personen	318	91,2	9,1	71,4	23,0	5,7
14523200	Markneukirchen, Stadt	4 und mehr Personen	272	95,6	4,4	69,5	19,5	10,7
14523230	Mühlental	Insgesamt	476	95,4	3,8	63,9	32,4	3,6
14523230	Mühlental	1 Person	119	97,5	(2,5)	66,4	27,7	(4,2)
14523230	Mühlental	2 Personen	205	94,6	5,4	62,0	36,1	(2,0)
14523230	Mühlental	3 Personen	86	100,0	-	64,0	32,6	(3,5)
14523230	Mühlental	4 und mehr Personen	68	88,7	(11,8)	66,2	29,4	(4,4)
14523245	Muldenhammer	Insgesamt	968	91,2	8,6	57,7	39,4	2,6
14523245	Muldenhammer	1 Person	249	88,0	11,2	61,0	36,5	(3,6)
14523245	Muldenhammer	2 Personen	423	92,0	8,3	57,0	42,1	(0,9)
14523245	Muldenhammer	3 Personen	151	94,8	(5,3)	55,6	39,7	(4,6)
14523245	Muldenhammer	4 und mehr Personen	143	91,0	9,1	58,0	36,4	(5,6)
14523260	Netzschkau, Stadt	Insgesamt	1.086	85,5	14,3	78,4	17,6	4,0
14523260	Netzschkau, Stadt	1 Person	306	75,5	23,9	84,0	15,4	(2,3)
14523260	Netzschkau, Stadt	2 Personen	492	88,0	11,2	79,3	18,7	(1,8)
14523260	Netzschkau, Stadt	3 Personen	172	91,3	9,3	68,6	18,6	9,3
14523260	Netzschkau, Stadt	4 und mehr Personen	118	88,9	11,0	72,0	17,8	9,3
14523270	Neuensalz	Insgesamt	749	90,5	9,6	44,3	50,5	4,4
14523270	Neuensalz	1 Person	188	84,0	17,0	47,9	48,9	(3,2)
14523270	Neuensalz	2 Personen	318	91,8	8,8	41,5	55,7	(1,3)
14523270	Neuensalz	3 Personen	138	94,0	(5,8)	45,7	48,6	(5,8)
14523270	Neuensalz	4 und mehr Personen	103	97,2	(2,9)	45,6	44,7	13,6
14523280	Neumark	Insgesamt	907	88,9	10,7	54,5	38,7	6,9
14523280	Neumark	1 Person	223	77,1	21,5	54,7	39,9	(3,6)
14523280	Neumark	2 Personen	384	90,6	9,9	57,3	39,6	3,1
14523280	Neumark	3 Personen	155	94,9	(5,2)	49,0	40,6	10,3
14523280	Neumark	4 und mehr Personen	144	97,2	(2,8)	51,4	32,6	17,4
14523290	Neustadt/Vogtl.	Insgesamt	328	96,7	3,4	49,7	41,8	8,5
14523290	Neustadt/Vogtl.	1 Person	69	95,9	(4,3)	59,4	43,5	(7,2)
14523290	Neustadt/Vogtl.	2 Personen	160	95,1	(5,0)	50,0	46,3	(5,0)
14523290	Neustadt/Vogtl.	3 Personen	54	100,0	-	51,9	38,9	(5,6)
14523290	Neustadt/Vogtl.	4 und mehr Personen	42	100,0	-	50,0	26,2	26,2
14523300	Oelsnitz/Vogtl., Stadt	Insgesamt	2.335	82,4	17,6	61,3	35,3	3,5
14523300	Oelsnitz/Vogtl., Stadt	1 Person	650	71,8	28,0	67,8	31,7	(0,5)
14523300	Oelsnitz/Vogtl., Stadt	2 Personen	1.013	83,6	16,5	59,9	38,1	1,5
14523300	Oelsnitz/Vogtl., Stadt	3 Personen	368	89,4	10,1	59,0	35,3	6,0
14523300	Oelsnitz/Vogtl., Stadt	4 und mehr Personen	305	93,4	7,5	55,7	31,8	12,8
14523310	Pausa-Mühltröf, Stadt	Insgesamt	1.538	94,5	5,4	67,2	29,7	3,1
14523310	Pausa-Mühltröf, Stadt	1 Person	439	92,7	7,3	73,8	26,4	(0,9)
14523310	Pausa-Mühltröf, Stadt	2 Personen	603	94,4	6,1	67,2	31,5	(1,5)
14523310	Pausa-Mühltröf, Stadt	3 Personen	254	96,5	(3,5)	61,0	34,3	4,7
14523310	Pausa-Mühltröf, Stadt	4 und mehr Personen	239	97,5	(2,5)	61,1	28,9	7,5
14523320	Plauen, Stadt	Insgesamt	8.149	80,9	19,1	48,1	45,1	6,8
14523320	Plauen, Stadt	1 Person	2.115	69,5	30,5	57,4	39,2	3,3
14523320	Plauen, Stadt	2 Personen	3.743	83,2	16,8	45,7	50,1	4,1
14523320	Plauen, Stadt	3 Personen	1.217	87,8	12,1	44,0	45,1	11,1
14523320	Plauen, Stadt	4 und mehr Personen	1.075	87,8	12,0	42,8	38,7	18,2
14523330	Pöhl	Insgesamt	748	88,4	12,0	55,2	40,6	4,1
14523330	Pöhl	1 Person	198	77,8	21,2	58,6	35,9	(2,5)
14523330	Pöhl	2 Personen	319	91,2	9,4	52,4	46,1	(2,2)
14523330	Pöhl	3 Personen	115	91,2	8,7	53,0	39,1	12,2
14523330	Pöhl	4 und mehr Personen	123	92,5	(7,3)	52,8	35,8	10,6

AGS	Kreisfreie Stadt Gemeinde Landkreis Land	Merkmal	Wohnfläche je Wohnung und Haushalt in m ²	Zahl der Räume je Wohnung und Haushalt	Durchschnittliche Wohndauer des Haushalts in Jahren
14523130	Grünbach	Insgesamt	108,9	5,0	32
14523130	Grünbach	1 Person	87,5	4,5	37
14523130	Grünbach	2 Personen	107,2	4,9	36
14523130	Grünbach	3 Personen	119,9	5,3	29
14523130	Grünbach	4 und mehr Personen	134,6	5,7	18
14523150	Heinsdorfergrund	Insgesamt	112,0	5,1	22
14523150	Heinsdorfergrund	1 Person	94,1	4,5	24
14523150	Heinsdorfergrund	2 Personen	106,5	5,1	25
14523150	Heinsdorfergrund	3 Personen	125,8	5,4	19
14523150	Heinsdorfergrund	4 und mehr Personen	133,0	5,8	17
14523160	Klingenthal, Stadt	Insgesamt	99,1	4,9	36
14523160	Klingenthal, Stadt	1 Person	82,5	4,3	38
14523160	Klingenthal, Stadt	2 Personen	98,7	4,9	38
14523160	Klingenthal, Stadt	3 Personen	111,4	5,3	31
14523160	Klingenthal, Stadt	4 und mehr Personen	127,3	6,0	25
14523170	Lengsfeld, Stadt	Insgesamt	103,7	5,0	30
14523170	Lengsfeld, Stadt	1 Person	85,0	4,4	31
14523170	Lengsfeld, Stadt	2 Personen	99,6	4,8	35
14523170	Lengsfeld, Stadt	3 Personen	115,0	5,4	28
14523170	Lengsfeld, Stadt	4 und mehr Personen	132,0	6,0	20
14523190	Limbach	Insgesamt	103,7	4,9	34
14523190	Limbach	1 Person	86,5	4,4	37
14523190	Limbach	2 Personen	101,9	4,9	38
14523190	Limbach	3 Personen	124,6	5,3	27
14523190	Limbach	4 und mehr Personen	121,1	5,6	25
14523200	Markneukirchen, Stadt	Insgesamt	98,4	4,9	24
14523200	Markneukirchen, Stadt	1 Person	81,4	4,3	26
14523200	Markneukirchen, Stadt	2 Personen	95,9	4,8	27
14523200	Markneukirchen, Stadt	3 Personen	111,5	5,4	20
14523200	Markneukirchen, Stadt	4 und mehr Personen	130,7	6,0	18
14523230	Mühlental	Insgesamt	107,5	5,0	36
14523230	Mühlental	1 Person	90,4	4,4	39
14523230	Mühlental	2 Personen	101,9	4,9	38
14523230	Mühlental	3 Personen	119,1	5,3	31
14523230	Mühlental	4 und mehr Personen	141,4	6,3	30
14523245	Muldenhammer	Insgesamt	101,6	5,1	12
14523245	Muldenhammer	1 Person	87,2	4,6	11
14523245	Muldenhammer	2 Personen	99,0	5,1	12
14523245	Muldenhammer	3 Personen	110,2	5,5	12
14523245	Muldenhammer	4 und mehr Personen	124,7	5,8	11
14523260	Netzschkau, Stadt	Insgesamt	101,2	4,9	32
14523260	Netzschkau, Stadt	1 Person	86,0	4,4	34
14523260	Netzschkau, Stadt	2 Personen	98,7	4,8	36
14523260	Netzschkau, Stadt	3 Personen	115,4	5,4	26
14523260	Netzschkau, Stadt	4 und mehr Personen	131,3	6,0	20
14523270	Neuensalz	Insgesamt	107,0	5,1	30
14523270	Neuensalz	1 Person	89,4	4,5	33
14523270	Neuensalz	2 Personen	103,8	4,9	32
14523270	Neuensalz	3 Personen	121,5	5,4	27
14523270	Neuensalz	4 und mehr Personen	130,3	5,9	25
14523280	Neumark	Insgesamt	108,5	5,0	30
14523280	Neumark	1 Person	88,9	4,4	31
14523280	Neumark	2 Personen	103,3	5,0	34
14523280	Neumark	3 Personen	119,4	5,3	26
14523280	Neumark	4 und mehr Personen	140,8	5,9	18
14523290	Neustadt/Vogtl.	Insgesamt	108,9	4,9	33
14523290	Neustadt/Vogtl.	1 Person	92,1	4,4	36
14523290	Neustadt/Vogtl.	2 Personen	105,3	4,8	34
14523290	Neustadt/Vogtl.	3 Personen	124,8	5,4	32
14523290	Neustadt/Vogtl.	4 und mehr Personen	130,3	5,6	24
14523300	Oelsnitz/Vogtl., Stadt	Insgesamt	101,8	4,9	29
14523300	Oelsnitz/Vogtl., Stadt	1 Person	83,6	4,3	31
14523300	Oelsnitz/Vogtl., Stadt	2 Personen	100,6	5,0	32
14523300	Oelsnitz/Vogtl., Stadt	3 Personen	115,7	5,4	24
14523300	Oelsnitz/Vogtl., Stadt	4 und mehr Personen	128,1	5,7	19
14523310	Pausa-Mühlthoff, Stadt	Insgesamt	106,1	5,2	8
14523310	Pausa-Mühlthoff, Stadt	1 Person	90,4	4,7	8
14523310	Pausa-Mühlthoff, Stadt	2 Personen	103,3	5,1	9
14523310	Pausa-Mühlthoff, Stadt	3 Personen	113,2	5,5	8
14523310	Pausa-Mühlthoff, Stadt	4 und mehr Personen	134,2	6,2	8
14523320	Plauen, Stadt	Insgesamt	108,8	4,9	25
14523320	Plauen, Stadt	1 Person	89,6	4,3	27
14523320	Plauen, Stadt	2 Personen	107,6	4,9	28
14523320	Plauen, Stadt	3 Personen	123,5	5,3	20
14523320	Plauen, Stadt	4 und mehr Personen	133,9	5,7	15
14523330	Pöhl	Insgesamt	108,1	5,1	31
14523330	Pöhl	1 Person	91,7	4,4	31
14523330	Pöhl	2 Personen	105,2	5,0	36
14523330	Pöhl	3 Personen	121,1	5,5	26
14523330	Pöhl	4 und mehr Personen	130,2	6,1	21

AGS	Kreisfreie Stadt Gemeinde Landkreis Land	Merkmal	Haushalte	Haushalte in Gebäuden mit 1 und 2 Wohnungen in %	Haushalte in Gebäuden mit 3 und mehr Wohnungen in %	Haushalte in Gebäuden mit Baujahr bis 1949 in %	Haushalte in Gebäuden mit Baujahr von 1950 bis 2009 in %	Haushalte in Gebäuden mit Baujahr 2010 und später in %
14523340	Reichenbach im Vogtland, Stadt	Insgesamt	3.681	83,4	16,6	73,7	23,7	2,6
14523340	Reichenbach im Vogtland, Stadt	1 Person	1.055	75,8	24,2	79,2	20,1	(0,8)
14523340	Reichenbach im Vogtland, Stadt	2 Personen	1.676	84,7	15,6	72,1	26,0	1,7
14523340	Reichenbach im Vogtland, Stadt	3 Personen	564	90,1	10,6	70,4	25,0	5,3
14523340	Reichenbach im Vogtland, Stadt	4 und mehr Personen	376	92,0	9,0	72,1	21,0	7,2
14523360	Rodewisch, Stadt	Insgesamt	1.527	87,8	12,3	64,9	30,8	4,3
14523360	Rodewisch, Stadt	1 Person	431	81,7	19,3	72,4	27,6	(1,2)
14523360	Rodewisch, Stadt	2 Personen	675	89,0	11,0	64,1	33,2	2,5
14523360	Rodewisch, Stadt	3 Personen	225	93,3	8,0	56,4	34,7	8,0
14523360	Rodewisch, Stadt	4 und mehr Personen	192	93,2	7,3	60,9	27,1	14,1
14523365	Rosenbach/Vogtl.	Insgesamt	1.272	93,2	6,7	54,4	42,3	3,0
14523365	Rosenbach/Vogtl.	1 Person	311	91,6	9,3	63,7	35,0	(1,0)
14523365	Rosenbach/Vogtl.	2 Personen	539	92,8	7,6	53,6	44,7	(1,5)
14523365	Rosenbach/Vogtl.	3 Personen	214	96,8	(3,3)	47,7	47,2	5,1
14523365	Rosenbach/Vogtl.	4 und mehr Personen	207	96,1	(3,9)	51,7	42,0	8,7
14523370	Schöneck/Vogtl., Stadt	Insgesamt	859	84,5	15,6	66,4	31,0	2,7
14523370	Schöneck/Vogtl., Stadt	1 Person	241	80,5	20,7	73,9	25,7	(1,2)
14523370	Schöneck/Vogtl., Stadt	2 Personen	353	84,1	16,7	65,2	34,6	(1,1)
14523370	Schöneck/Vogtl., Stadt	3 Personen	152	84,9	13,8	62,5	29,6	8,6
14523370	Schöneck/Vogtl., Stadt	4 und mehr Personen	114	94,7	(5,3)	57,9	33,3	9,6
14523380	Steinberg	Insgesamt	788	89,7	10,4	61,8	34,1	3,9
14523380	Steinberg	1 Person	215	81,4	20,0	66,5	31,2	(2,3)
14523380	Steinberg	2 Personen	323	92,3	8,4	61,6	36,5	(1,5)
14523380	Steinberg	3 Personen	118	94,0	(5,9)	57,6	31,4	9,3
14523380	Steinberg	4 und mehr Personen	134	93,8	(6,0)	56,7	31,3	11,9
14523410	Theuma	Insgesamt	364	97,8	(2,2)	47,3	48,1	5,8
14523410	Theuma	1 Person	78	92,2	(7,7)	62,8	35,9	(3,8)
14523410	Theuma	2 Personen	163	100,0	-	43,6	54,0	(2,5)
14523410	Theuma	3 Personen	60	100,0	-	35,0	51,7	(13,3)
14523410	Theuma	4 und mehr Personen	64	100,0	-	53,1	35,9	(12,5)
14523420	Tirpersdorf	Insgesamt	493	94,9	5,1	48,9	43,8	7,1
14523420	Tirpersdorf	1 Person	130	90,8	9,2	55,4	43,8	-
14523420	Tirpersdorf	2 Personen	210	95,7	(4,3)	48,6	48,1	(2,4)
14523420	Tirpersdorf	3 Personen	70	95,9	(4,3)	44,3	44,3	(10,0)
14523420	Tirpersdorf	4 und mehr Personen	82	100,0	-	43,9	30,5	23,2
14523430	Treuen, Stadt	Insgesamt	2.008	87,6	12,6	60,0	35,8	4,2
14523430	Treuen, Stadt	1 Person	496	79,4	21,6	70,6	28,6	(1,2)
14523430	Treuen, Stadt	2 Personen	882	89,9	10,2	56,6	41,5	1,9
14523430	Treuen, Stadt	3 Personen	317	88,3	11,0	58,7	32,5	7,9
14523430	Treuen, Stadt	4 und mehr Personen	306	93,8	6,9	53,6	35,6	11,1
14523440	Triebel/Vogtl.	Insgesamt	392	97,2	2,8	56,6	40,1	3,8
14523440	Triebel/Vogtl.	1 Person	98	94,9	(5,1)	66,3	30,6	(3,1)
14523440	Triebel/Vogtl.	2 Personen	179	95,6	(4,5)	49,7	49,7	(2,2)
14523440	Triebel/Vogtl.	3 Personen	60	95,1	(5,0)	45,0	41,7	(6,7)
14523440	Triebel/Vogtl.	4 und mehr Personen	55	100,0	-	61,8	25,5	(10,9)
14523450	Weischlitz	Insgesamt	1.770	94,2	5,9	54,0	41,5	4,5
14523450	Weischlitz	1 Person	399	88,0	11,5	57,9	40,6	(1,3)
14523450	Weischlitz	2 Personen	757	95,2	5,2	51,5	46,0	2,1
14523450	Weischlitz	3 Personen	309	96,1	3,9	54,0	39,8	6,1
14523450	Weischlitz	4 und mehr Personen	308	96,1	3,9	54,2	33,1	12,7
14523460	Werda	Insgesamt	519	94,2	6,4	53,0	40,1	6,4
14523460	Werda	1 Person	132	87,9	10,6	65,9	32,6	-
14523460	Werda	2 Personen	214	94,3	5,6	51,4	48,6	(3,7)
14523460	Werda	3 Personen	90	100,0	-	51,1	35,6	12,2
14523460	Werda	4 und mehr Personen	83	96,3	(3,6)	36,1	44,6	19,3
14524	Zwickau	Insgesamt	63.333	82,4	17,6	56,1	38,4	5,5
14524	Zwickau	1 Person	15.192	71,9	28,1	62,4	35,4	2,2
14524	Zwickau	2 Personen	28.747	83,4	16,6	54,9	42,1	3,0
14524	Zwickau	3 Personen	10.067	88,0	12,0	53,7	37,4	8,8
14524	Zwickau	4 und mehr Personen	9.330	90,4	9,5	52,3	33,0	14,7
14524010	Bernsdorf	Insgesamt	726	93,4	6,9	54,7	39,5	5,6
14524010	Bernsdorf	1 Person	153	87,6	10,5	67,3	30,7	(2,0)
14524010	Bernsdorf	2 Personen	340	94,1	5,6	50,9	47,1	2,9
14524010	Bernsdorf	3 Personen	116	97,4	(2,6)	52,6	35,3	9,5
14524010	Bernsdorf	4 und mehr Personen	116	97,3	(2,6)	53,4	31,0	15,5
14524020	Callenberg	Insgesamt	1.541	92,2	8,0	60,3	35,2	4,7
14524020	Callenberg	1 Person	359	87,2	13,4	66,0	32,0	(2,2)
14524020	Callenberg	2 Personen	657	91,9	7,6	56,8	39,0	3,5
14524020	Callenberg	3 Personen	269	96,0	4,1	61,3	32,7	5,9
14524020	Callenberg	4 und mehr Personen	257	94,6	6,6	60,3	32,3	9,3
14524030	Crimmitschau, Stadt	Insgesamt	3.861	79,6	20,3	60,6	34,2	5,1
14524030	Crimmitschau, Stadt	1 Person	1.012	69,7	30,4	64,3	33,4	2,3
14524030	Crimmitschau, Stadt	2 Personen	1.684	79,9	20,0	59,2	38,1	2,7
14524030	Crimmitschau, Stadt	3 Personen	602	86,2	14,3	58,6	32,2	9,3
14524030	Crimmitschau, Stadt	4 und mehr Personen	561	91,1	8,7	59,7	26,6	12,7
14524040	Crinitzberg	Insgesamt	531	90,2	10,4	69,7	27,7	2,8
14524040	Crinitzberg	1 Person	117	88,9	13,7	73,5	27,4	(2,6)
14524040	Crinitzberg	2 Personen	222	91,0	9,9	71,6	29,3	(1,4)
14524040	Crinitzberg	3 Personen	90	94,3	(5,6)	72,2	23,3	(6,7)
14524040	Crinitzberg	4 und mehr Personen	98	89,8	10,2	63,3	27,6	(6,1)

AGS	Kreisfreie Stadt Gemeinde Landkreis Land	Merkmal	Wohnfläche je Wohnung und Haushalt in m ²	Zahl der Räume je Wohnung und Haushalt	Durchschnittliche Wohndauer des Haushalts in Jahren
14523340	Reichenbach im Vogtland, Stadt	Insgesamt	100,2	4,8	26
14523340	Reichenbach im Vogtland, Stadt	1 Person	83,9	4,3	27
14523340	Reichenbach im Vogtland, Stadt	2 Personen	99,2	4,8	29
14523340	Reichenbach im Vogtland, Stadt	3 Personen	113,6	5,2	21
14523340	Reichenbach im Vogtland, Stadt	4 und mehr Personen	130,3	5,9	17
14523360	Rodewisch, Stadt	Insgesamt	102,2	5,0	33
14523360	Rodewisch, Stadt	1 Person	88,6	4,5	36
14523360	Rodewisch, Stadt	2 Personen	101,1	4,9	36
14523360	Rodewisch, Stadt	3 Personen	114,4	5,2	24
14523360	Rodewisch, Stadt	4 und mehr Personen	122,3	5,7	24
14523365	Rosenbach/Vogtl.	Insgesamt	110,9	5,3	10
14523365	Rosenbach/Vogtl.	1 Person	91,0	4,6	10
14523365	Rosenbach/Vogtl.	2 Personen	109,7	5,3	10
14523365	Rosenbach/Vogtl.	3 Personen	120,1	5,6	10
14523365	Rosenbach/Vogtl.	4 und mehr Personen	134,6	6,2	10
14523370	Schöneck/Vogtl., Stadt	Insgesamt	101,0	4,9	34
14523370	Schöneck/Vogtl., Stadt	1 Person	83,1	4,4	36
14523370	Schöneck/Vogtl., Stadt	2 Personen	100,5	4,9	36
14523370	Schöneck/Vogtl., Stadt	3 Personen	106,2	5,2	32
14523370	Schöneck/Vogtl., Stadt	4 und mehr Personen	133,3	5,9	24
14523380	Steinberg	Insgesamt	102,0	4,9	34
14523380	Steinberg	1 Person	83,0	4,3	38
14523380	Steinberg	2 Personen	100,5	4,8	38
14523380	Steinberg	3 Personen	116,4	5,2	29
14523380	Steinberg	4 und mehr Personen	123,0	5,7	23
14523410	Theuma	Insgesamt	112,6	5,2	30
14523410	Theuma	1 Person	93,9	4,5	35
14523410	Theuma	2 Personen	110,9	5,3	32
14523410	Theuma	3 Personen	116,5	5,2	24
14523410	Theuma	4 und mehr Personen	137,0	6,1	26
14523420	Tirpersdorf	Insgesamt	106,1	5,0	30
14523420	Tirpersdorf	1 Person	88,3	4,3	32
14523420	Tirpersdorf	2 Personen	103,8	5,1	33
14523420	Tirpersdorf	3 Personen	115,5	5,4	23
14523420	Tirpersdorf	4 und mehr Personen	131,2	5,9	22
14523430	Treuen, Stadt	Insgesamt	106,1	5,0	33
14523430	Treuen, Stadt	1 Person	86,7	4,4	36
14523430	Treuen, Stadt	2 Personen	104,9	5,0	37
14523430	Treuen, Stadt	3 Personen	114,2	5,4	28
14523430	Treuen, Stadt	4 und mehr Personen	132,5	5,9	20
14523440	Triebel/Vogtl.	Insgesamt	109,7	5,4	29
14523440	Triebel/Vogtl.	1 Person	92,8	4,9	31
14523440	Triebel/Vogtl.	2 Personen	107,8	5,3	33
14523440	Triebel/Vogtl.	3 Personen	119,1	5,7	26
14523440	Triebel/Vogtl.	4 und mehr Personen	134,5	6,4	17
14523450	Weischlitz	Insgesamt	109,7	5,2	31
14523450	Weischlitz	1 Person	93,0	4,7	34
14523450	Weischlitz	2 Personen	105,1	5,0	33
14523450	Weischlitz	3 Personen	117,3	5,4	28
14523450	Weischlitz	4 und mehr Personen	134,3	6,0	23
14523460	Werda	Insgesamt	108,8	5,0	31
14523460	Werda	1 Person	85,7	4,3	34
14523460	Werda	2 Personen	104,4	5,0	37
14523460	Werda	3 Personen	116,8	5,5	26
14523460	Werda	4 und mehr Personen	147,7	6,0	18
14524	Zwickau	Insgesamt	105,3	5,0	30
14524	Zwickau	1 Person	86,1	4,3	33
14524	Zwickau	2 Personen	102,9	4,9	33
14524	Zwickau	3 Personen	116,7	5,3	24
14524	Zwickau	4 und mehr Personen	131,5	5,8	20
14524010	Bernsdorf	Insgesamt	109,1	5,2	32
14524010	Bernsdorf	1 Person	85,9	4,4	36
14524010	Bernsdorf	2 Personen	107,5	5,1	36
14524010	Bernsdorf	3 Personen	121,5	5,6	24
14524010	Bernsdorf	4 und mehr Personen	131,5	6,1	23
14524020	Callenberg	Insgesamt	105,5	5,1	33
14524020	Callenberg	1 Person	86,3	4,5	38
14524020	Callenberg	2 Personen	102,5	4,9	37
14524020	Callenberg	3 Personen	114,6	5,4	30
14524020	Callenberg	4 und mehr Personen	130,2	5,8	23
14524030	Crimmitschau, Stadt	Insgesamt	106,7	5,0	30
14524030	Crimmitschau, Stadt	1 Person	86,2	4,3	33
14524030	Crimmitschau, Stadt	2 Personen	104,1	4,9	33
14524030	Crimmitschau, Stadt	3 Personen	117,3	5,2	24
14524030	Crimmitschau, Stadt	4 und mehr Personen	139,9	6,1	21
14524040	Crinitzberg	Insgesamt	102,4	5,0	36
14524040	Crinitzberg	1 Person	85,2	4,4	38
14524040	Crinitzberg	2 Personen	96,4	4,8	40
14524040	Crinitzberg	3 Personen	119,7	5,6	33
14524040	Crinitzberg	4 und mehr Personen	121,8	5,7	28

AGS	Kreisfreie Stadt Gemeinde Landkreis Land	Merkmal	Haushalte	Haushalte in Gebäuden mit 1 und 2 Wohnungen in %	Haushalte in Gebäuden mit 3 und mehr Wohnungen in %	Haushalte in Gebäuden mit Baujahr bis 1949 in %	Haushalte in Gebäuden mit Baujahr von 1950 bis 2009 in %	Haushalte in Gebäuden mit Baujahr 2010 und später in %
14524050	Dennheritz	Insgesamt	435	92,0	7,8	51,5	39,3	8,3
14524050	Dennheritz	1 Person	90	87,0	13,3	63,3	33,3	(3,3)
14524050	Dennheritz	2 Personen	207	94,2	6,8	52,2	44,4	(3,4)
14524050	Dennheritz	3 Personen	69	93,1	(7,2)	47,8	36,2	15,9
14524050	Dennheritz	4 und mehr Personen	68	91,4	(8,8)	42,6	33,8	25,0
14524060	Fraureuth	Insgesamt	1.249	88,9	11,0	48,7	44,6	6,7
14524060	Fraureuth	1 Person	253	81,8	19,4	60,9	36,4	(3,2)
14524060	Fraureuth	2 Personen	555	87,6	12,3	48,8	48,1	3,2
14524060	Fraureuth	3 Personen	225	94,2	6,2	39,1	52,4	8,0
14524060	Fraureuth	4 und mehr Personen	213	98,1	(1,9)	44,1	38,5	17,4
14524070	Gersdorf	Insgesamt	1.069	78,2	21,6	51,7	42,6	5,7
14524070	Gersdorf	1 Person	243	65,0	35,0	59,7	40,7	(1,2)
14524070	Gersdorf	2 Personen	522	80,3	20,1	48,3	48,7	3,1
14524070	Gersdorf	3 Personen	173	82,1	15,6	52,6	31,8	13,9
14524070	Gersdorf	4 und mehr Personen	132	87,1	11,4	48,5	36,4	15,9
14524080	Glauchau, Stadt	Insgesamt	4.377	85,3	14,8	64,4	30,5	5,0
14524080	Glauchau, Stadt	1 Person	1.113	75,6	24,6	66,8	31,5	1,8
14524080	Glauchau, Stadt	2 Personen	1.946	87,8	12,2	64,7	32,1	3,2
14524080	Glauchau, Stadt	3 Personen	718	89,0	10,3	63,1	28,7	7,8
14524080	Glauchau, Stadt	4 und mehr Personen	604	90,4	9,3	60,1	25,8	13,9
14524090	Hartenstein, Stadt	Insgesamt	1.239	87,2	13,0	48,7	44,6	6,6
14524090	Hartenstein, Stadt	1 Person	292	77,4	21,6	57,5	39,7	(1,7)
14524090	Hartenstein, Stadt	2 Personen	508	86,6	14,0	45,3	51,4	3,3
14524090	Hartenstein, Stadt	3 Personen	202	94,6	5,4	46,0	43,1	10,9
14524090	Hartenstein, Stadt	4 und mehr Personen	235	93,6	6,0	48,9	35,3	15,7
14524100	Hartmannsdorf b. Kirchberg	Insgesamt	420	90,0	9,3	59,3	34,0	8,1
14524100	Hartmannsdorf b. Kirchberg	1 Person	106	82,1	15,1	70,8	26,4	(2,8)
14524100	Hartmannsdorf b. Kirchberg	2 Personen	164	88,4	9,8	54,3	39,0	(3,7)
14524100	Hartmannsdorf b. Kirchberg	3 Personen	72	94,4	(5,6)	50,0	40,3	(8,3)
14524100	Hartmannsdorf b. Kirchberg	4 und mehr Personen	84	94,0	(6,0)	54,8	22,6	19,0
14524110	Hirschfeld	Insgesamt	354	96,6	3,4	61,9	34,2	3,7
14524110	Hirschfeld	1 Person	81	100,0	-	66,7	30,9	-
14524110	Hirschfeld	2 Personen	137	97,0	(2,9)	61,3	40,1	-
14524110	Hirschfeld	3 Personen	66	95,5	(4,5)	63,6	30,3	(12,1)
14524110	Hirschfeld	4 und mehr Personen	70	95,8	(4,3)	54,3	32,9	(11,4)
14524120	Hohenstein-Ernstthal, Stadt	Insgesamt	2.490	83,9	16,0	54,1	39,8	6,1
14524120	Hohenstein-Ernstthal, Stadt	1 Person	627	72,6	27,3	63,5	34,4	1,6
14524120	Hohenstein-Ernstthal, Stadt	2 Personen	1.117	85,0	14,9	52,8	43,2	4,0
14524120	Hohenstein-Ernstthal, Stadt	3 Personen	395	89,6	9,9	47,1	43,3	9,6
14524120	Hohenstein-Ernstthal, Stadt	4 und mehr Personen	352	93,8	6,8	48,3	34,9	16,8
14524130	Kirchberg, Stadt	Insgesamt	2.021	85,2	14,7	64,4	29,7	6,2
14524130	Kirchberg, Stadt	1 Person	472	73,1	26,9	69,7	26,1	4,2
14524130	Kirchberg, Stadt	2 Personen	901	86,1	13,8	62,8	33,6	3,6
14524130	Kirchberg, Stadt	3 Personen	362	92,3	6,9	61,6	28,2	9,1
14524130	Kirchberg, Stadt	4 und mehr Personen	289	92,4	8,7	59,5	25,3	14,2
14524140	Langenbernsdorf	Insgesamt	1.170	95,4	4,4	46,7	48,3	4,5
14524140	Langenbernsdorf	1 Person	253	91,3	9,5	48,6	48,2	(3,2)
14524140	Langenbernsdorf	2 Personen	493	95,3	5,3	46,7	52,7	(1,2)
14524140	Langenbernsdorf	3 Personen	199	98,5	(1,5)	46,2	47,2	7,0
14524140	Langenbernsdorf	4 und mehr Personen	217	98,2	(1,8)	47,5	41,9	11,5
14524150	Langenweißbach	Insgesamt	725	87,6	12,7	59,7	37,7	3,2
14524150	Langenweißbach	1 Person	190	79,5	18,9	63,2	35,3	-
14524150	Langenweißbach	2 Personen	287	89,5	10,8	59,9	38,3	(1,4)
14524150	Langenweißbach	3 Personen	113	88,5	12,4	55,8	38,1	(4,4)
14524150	Langenweißbach	4 und mehr Personen	138	91,4	8,7	56,5	35,5	(6,5)
14524160	Lichtenstein/Sa., Stadt	Insgesamt	2.197	80,2	19,8	61,3	34,3	4,3
14524160	Lichtenstein/Sa., Stadt	1 Person	562	67,8	32,4	68,3	29,0	2,7
14524160	Lichtenstein/Sa., Stadt	2 Personen	1.065	82,6	17,6	60,0	38,6	1,8
14524160	Lichtenstein/Sa., Stadt	3 Personen	294	86,4	12,9	59,5	31,3	7,8
14524160	Lichtenstein/Sa., Stadt	4 und mehr Personen	275	89,1	10,5	53,8	31,6	14,5
14524170	Lichtentanne	Insgesamt	1.707	87,3	12,5	55,1	39,7	5,2
14524170	Lichtentanne	1 Person	391	79,5	19,4	67,3	29,7	2,8
14524170	Lichtentanne	2 Personen	775	89,2	10,3	53,2	44,3	2,3
14524170	Lichtentanne	3 Personen	283	87,3	11,3	53,4	39,9	6,4
14524170	Lichtentanne	4 und mehr Personen	270	88,1	10,7	43,0	40,7	15,6
14524180	Limbach-Oberfrohna, Stadt	Insgesamt	4.569	83,3	16,7	53,0	39,5	7,5
14524180	Limbach-Oberfrohna, Stadt	1 Person	991	71,8	28,1	62,0	35,3	2,4
14524180	Limbach-Oberfrohna, Stadt	2 Personen	2.071	83,9	16,0	53,3	42,8	4,2
14524180	Limbach-Oberfrohna, Stadt	3 Personen	780	90,0	10,1	48,1	39,1	12,9
14524180	Limbach-Oberfrohna, Stadt	4 und mehr Personen	723	90,9	9,8	45,2	36,5	18,4
14524190	Meerane, Stadt	Insgesamt	2.711	84,3	15,7	73,2	22,9	3,9
14524190	Meerane, Stadt	1 Person	701	75,6	24,0	77,2	20,4	1,9
14524190	Meerane, Stadt	2 Personen	1.251	86,5	13,6	75,1	22,5	2,3
14524190	Meerane, Stadt	3 Personen	420	86,7	12,4	66,7	26,2	6,2
14524190	Meerane, Stadt	4 und mehr Personen	342	91,5	9,6	64,9	24,9	9,9
14524200	Mülsen	Insgesamt	3.347	79,9	20,1	51,0	45,5	3,6
14524200	Mülsen	1 Person	816	67,6	32,6	52,7	46,1	1,2
14524200	Mülsen	2 Personen	1.595	80,3	19,6	49,2	49,1	1,8
14524200	Mülsen	3 Personen	495	88,3	11,3	51,7	41,0	7,1
14524200	Mülsen	4 und mehr Personen	443	91,2	9,5	53,5	35,7	10,4

AGS	Kreisfreie Stadt Gemeinde Landkreis Land	Merkmal	Wohnfläche je Wohnung und Haushalt in m ²	Zahl der Räume je Wohnung und Haushalt	Durchschnittliche Wohndauer des Haushalts in Jahren
14524050	Dennheritz	Insgesamt	112,2	5,2	31
14524050	Dennheritz	1 Person	88,2	4,6	36
14524050	Dennheritz	2 Personen	112,0	5,1	35
14524050	Dennheritz	3 Personen	121,9	5,5	24
14524050	Dennheritz	4 und mehr Personen	133,9	5,6	19
14524060	Fraureuth	Insgesamt	108,7	5,1	31
14524060	Fraureuth	1 Person	89,8	4,4	34
14524060	Fraureuth	2 Personen	105,5	5,0	35
14524060	Fraureuth	3 Personen	117,7	5,2	25
14524060	Fraureuth	4 und mehr Personen	130,4	5,9	23
14524070	Gersdorf	Insgesamt	102,2	5,0	32
14524070	Gersdorf	1 Person	79,0	4,3	37
14524070	Gersdorf	2 Personen	103,2	5,0	34
14524070	Gersdorf	3 Personen	119,6	5,4	25
14524070	Gersdorf	4 und mehr Personen	119,5	5,8	23
14524080	Glauchau, Stadt	Insgesamt	104,9	5,0	30
14524080	Glauchau, Stadt	1 Person	88,8	4,4	33
14524080	Glauchau, Stadt	2 Personen	102,9	4,9	34
14524080	Glauchau, Stadt	3 Personen	113,7	5,2	26
14524080	Glauchau, Stadt	4 und mehr Personen	130,6	5,8	20
14524090	Hartenstein, Stadt	Insgesamt	106,4	5,1	33
14524090	Hartenstein, Stadt	1 Person	84,2	4,5	38
14524090	Hartenstein, Stadt	2 Personen	101,3	4,9	36
14524090	Hartenstein, Stadt	3 Personen	122,0	5,5	28
14524090	Hartenstein, Stadt	4 und mehr Personen	131,3	6,0	23
14524100	Hartmannsdorf b. Kirchberg	Insgesamt	102,3	5,0	34
14524100	Hartmannsdorf b. Kirchberg	1 Person	81,5	4,2	37
14524100	Hartmannsdorf b. Kirchberg	2 Personen	97,0	4,8	38
14524100	Hartmannsdorf b. Kirchberg	3 Personen	108,8	5,4	29
14524100	Hartmannsdorf b. Kirchberg	4 und mehr Personen	133,5	6,1	28
14524110	Hirschfeld	Insgesamt	108,4	5,1	38
14524110	Hirschfeld	1 Person	84,1	4,3	44
14524110	Hirschfeld	2 Personen	106,6	5,0	40
14524110	Hirschfeld	3 Personen	111,7	5,4	37
14524110	Hirschfeld	4 und mehr Personen	136,3	6,1	30
14524120	Hohenstein-Ernstthal, Stadt	Insgesamt	106,4	5,0	29
14524120	Hohenstein-Ernstthal, Stadt	1 Person	85,6	4,3	32
14524120	Hohenstein-Ernstthal, Stadt	2 Personen	105,3	5,0	33
14524120	Hohenstein-Ernstthal, Stadt	3 Personen	117,3	5,3	23
14524120	Hohenstein-Ernstthal, Stadt	4 und mehr Personen	134,9	5,7	19
14524130	Kirchberg, Stadt	Insgesamt	103,5	4,9	33
14524130	Kirchberg, Stadt	1 Person	82,7	4,1	35
14524130	Kirchberg, Stadt	2 Personen	100,3	4,9	37
14524130	Kirchberg, Stadt	3 Personen	117,4	5,4	27
14524130	Kirchberg, Stadt	4 und mehr Personen	130,1	5,8	24
14524140	Langenbernsdorf	Insgesamt	111,1	5,2	33
14524140	Langenbernsdorf	1 Person	90,9	4,5	33
14524140	Langenbernsdorf	2 Personen	105,8	5,0	38
14524140	Langenbernsdorf	3 Personen	124,4	5,6	29
14524140	Langenbernsdorf	4 und mehr Personen	133,6	6,2	24
14524150	Langenweißbach	Insgesamt	104,8	5,1	33
14524150	Langenweißbach	1 Person	85,3	4,5	38
14524150	Langenweißbach	2 Personen	102,0	4,9	37
14524150	Langenweißbach	3 Personen	114,4	5,2	27
14524150	Langenweißbach	4 und mehr Personen	129,8	6,1	24
14524160	Lichtenstein/Sa., Stadt	Insgesamt	101,9	4,9	31
14524160	Lichtenstein/Sa., Stadt	1 Person	82,7	4,3	33
14524160	Lichtenstein/Sa., Stadt	2 Personen	101,2	4,9	34
14524160	Lichtenstein/Sa., Stadt	3 Personen	112,6	5,2	23
14524160	Lichtenstein/Sa., Stadt	4 und mehr Personen	132,8	5,8	22
14524170	Lichtentanne	Insgesamt	109,7	5,0	26
14524170	Lichtentanne	1 Person	90,6	4,4	31
14524170	Lichtentanne	2 Personen	108,3	5,0	30
14524170	Lichtentanne	3 Personen	116,5	5,3	22
14524170	Lichtentanne	4 und mehr Personen	134,6	5,7	17
14524180	Limbach-Oberfrohna, Stadt	Insgesamt	107,2	4,9	29
14524180	Limbach-Oberfrohna, Stadt	1 Person	86,3	4,2	32
14524180	Limbach-Oberfrohna, Stadt	2 Personen	103,5	4,9	33
14524180	Limbach-Oberfrohna, Stadt	3 Personen	118,9	5,3	23
14524180	Limbach-Oberfrohna, Stadt	4 und mehr Personen	133,7	5,7	19
14524190	Meerane, Stadt	Insgesamt	103,8	4,9	30
14524190	Meerane, Stadt	1 Person	88,3	4,4	32
14524190	Meerane, Stadt	2 Personen	102,2	4,9	33
14524190	Meerane, Stadt	3 Personen	115,8	5,4	24
14524190	Meerane, Stadt	4 und mehr Personen	126,4	5,8	19
14524200	Mülsen	Insgesamt	99,9	4,8	36
14524200	Mülsen	1 Person	82,6	4,3	40
14524200	Mülsen	2 Personen	98,2	4,8	40
14524200	Mülsen	3 Personen	109,7	5,2	31
14524200	Mülsen	4 und mehr Personen	126,8	5,7	23

AGS	Kreisfreie Stadt Gemeinde Landkreis Land	Merkmal	Haushalte	Haushalte in Gebäuden mit 1 und 2 Wohnungen in %	Haushalte in Gebäuden mit 3 und mehr Wohnungen in %	Haushalte in Gebäuden mit Baujahr bis 1949 in %	Haushalte in Gebäuden mit Baujahr von 1950 bis 2009 in %	Haushalte in Gebäuden mit Baujahr 2010 und später in %
14524210	Neukirchen/Pleisse	Insgesamt	1.004	83,5	16,4	57,5	37,1	5,2
14524210	Neukirchen/Pleisse	1 Person	216	77,3	24,1	67,6	31,0	(3,2)
14524210	Neukirchen/Pleisse	2 Personen	465	85,4	15,3	57,8	41,7	(1,9)
14524210	Neukirchen/Pleisse	3 Personen	170	84,1	15,9	52,9	38,8	7,6
14524210	Neukirchen/Pleisse	4 und mehr Personen	153	89,5	10,5	49,7	31,4	14,4
14524220	Niederfrohna	Insgesamt	704	92,9	7,5	55,1	39,3	5,5
14524220	Niederfrohna	1 Person	131	87,0	12,2	67,2	31,3	(2,3)
14524220	Niederfrohna	2 Personen	341	94,7	5,9	52,8	44,3	2,9
14524220	Niederfrohna	3 Personen	117	93,9	(6,0)	53,8	36,8	9,4
14524220	Niederfrohna	4 und mehr Personen	114	92,2	(7,9)	50,0	35,1	14,9
14524230	Oberlungwitz, Stadt	Insgesamt	1.375	87,2	12,9	55,1	38,8	6,3
14524230	Oberlungwitz, Stadt	1 Person	287	77,4	22,0	64,1	35,2	(1,4)
14524230	Oberlungwitz, Stadt	2 Personen	679	86,6	13,7	53,9	44,3	2,5
14524230	Oberlungwitz, Stadt	3 Personen	197	91,9	8,6	52,8	36,0	13,2
14524230	Oberlungwitz, Stadt	4 und mehr Personen	211	97,6	(2,4)	50,2	31,8	18,5
14524240	Oberwiera	Insgesamt	336	98,5	(1,5)	51,2	42,9	6,0
14524240	Oberwiera	1 Person	67	100,0	-	61,2	38,8	(4,5)
14524240	Oberwiera	2 Personen	154	98,0	(1,9)	50,6	49,4	(1,9)
14524240	Oberwiera	3 Personen	52	100,0	-	59,6	42,3	-
14524240	Oberwiera	4 und mehr Personen	64	100,0	-	43,8	29,7	28,1
14524250	Reinsdorf	Insgesamt	1.886	79,6	20,5	50,6	44,9	4,5
14524250	Reinsdorf	1 Person	432	69,9	30,3	59,0	39,4	(1,9)
14524250	Reinsdorf	2 Personen	884	79,6	20,1	49,5	48,4	2,4
14524250	Reinsdorf	3 Personen	306	85,0	14,4	45,8	46,4	7,8
14524250	Reinsdorf	4 und mehr Personen	265	88,7	11,7	46,4	41,1	11,7
14524260	Remse	Insgesamt	500	89,8	9,6	56,2	41,2	2,6
14524260	Remse	1 Person	131	82,4	21,4	64,9	36,6	-
14524260	Remse	2 Personen	209	91,4	7,7	52,6	46,4	(1,4)
14524260	Remse	3 Personen	79	92,6	(7,6)	48,1	43,0	(3,8)
14524260	Remse	4 und mehr Personen	84	95,1	(4,8)	54,8	32,1	(10,7)
14524270	Schönberg	Insgesamt	295	93,9	5,1	54,9	41,4	4,1
14524270	Schönberg	1 Person	55	93,1	(7,3)	67,3	38,2	-
14524270	Schönberg	2 Personen	143	91,2	9,1	49,7	44,8	(4,2)
14524270	Schönberg	3 Personen	55	100,0	-	52,7	38,2	(7,3)
14524270	Schönberg	4 und mehr Personen	39	100,0	-	64,1	38,5	(7,7)
14524280	St. Egidien	Insgesamt	771	90,5	9,3	56,3	39,9	3,8
14524280	St. Egidien	1 Person	149	85,2	15,4	63,1	38,9	(2,0)
14524280	St. Egidien	2 Personen	350	94,0	6,9	56,3	43,4	(0,9)
14524280	St. Egidien	3 Personen	132	88,6	11,4	51,5	40,9	(6,8)
14524280	St. Egidien	4 und mehr Personen	142	91,4	8,5	55,6	31,0	13,4
14524290	Waldenburg, Stadt	Insgesamt	1.091	92,1	7,7	57,9	36,9	5,1
14524290	Waldenburg, Stadt	1 Person	236	88,6	12,3	64,8	30,9	(3,0)
14524290	Waldenburg, Stadt	2 Personen	489	92,8	7,4	55,8	42,9	2,2
14524290	Waldenburg, Stadt	3 Personen	186	93,1	7,0	56,5	37,1	5,9
14524290	Waldenburg, Stadt	4 und mehr Personen	179	95,5	(4,5)	56,4	27,9	15,6
14524300	Werdau, Stadt	Insgesamt	4.302	84,6	15,4	50,1	43,0	6,8
14524300	Werdau, Stadt	1 Person	1.059	76,4	23,4	56,9	40,8	2,5
14524300	Werdau, Stadt	2 Personen	2.024	85,1	14,9	48,0	47,3	4,6
14524300	Werdau, Stadt	3 Personen	638	89,5	10,7	47,0	40,6	12,1
14524300	Werdau, Stadt	4 und mehr Personen	581	91,9	7,6	48,9	34,6	16,4
14524310	Wildenfels, Stadt	Insgesamt	1.098	85,1	15,0	53,6	43,5	2,6
14524310	Wildenfels, Stadt	1 Person	296	75,0	25,7	55,1	44,3	(1,0)
14524310	Wildenfels, Stadt	2 Personen	472	86,2	13,3	51,1	47,2	(1,7)
14524310	Wildenfels, Stadt	3 Personen	162	90,7	9,9	52,5	43,2	(3,7)
14524310	Wildenfels, Stadt	4 und mehr Personen	169	93,0	7,1	57,4	30,8	11,8
14524320	Wilkau-Haßlau, Stadt	Insgesamt	1.698	76,7	23,4	55,2	40,3	4,4
14524320	Wilkau-Haßlau, Stadt	1 Person	379	64,1	34,8	62,5	35,6	(1,8)
14524320	Wilkau-Haßlau, Stadt	2 Personen	783	76,4	23,2	54,9	43,4	1,7
14524320	Wilkau-Haßlau, Stadt	3 Personen	279	83,5	15,8	53,8	36,6	9,3
14524320	Wilkau-Haßlau, Stadt	4 und mehr Personen	265	86,8	14,0	48,3	41,5	10,2
14524330	Zwickau, Stadt, Hochschulstadt	Insgesamt	11.530	71,5	28,4	53,3	40,5	6,1
14524330	Zwickau, Stadt, Hochschulstadt	1 Person	2.933	57,1	42,8	59,0	38,4	2,5
14524330	Zwickau, Stadt, Hochschulstadt	2 Personen	5.259	73,2	26,7	51,9	44,4	3,7
14524330	Zwickau, Stadt, Hochschulstadt	3 Personen	1.767	79,5	20,8	51,9	38,9	9,6
14524330	Zwickau, Stadt, Hochschulstadt	4 und mehr Personen	1.571	83,6	16,5	49,3	33,5	17,4
14625	Bautzen	Insgesamt	70.016	92,1	7,9	48,5	44,2	7,4
14625	Bautzen	1 Person	15.804	85,3	14,7	55,5	41,6	2,9
14625	Bautzen	2 Personen	29.161	92,7	7,3	47,6	48,6	3,9
14625	Bautzen	3 Personen	12.128	95,2	4,8	46,5	44,0	9,5
14625	Bautzen	4 und mehr Personen	12.916	96,1	3,9	43,6	37,6	18,7
14625010	Arnsdorf	Insgesamt	1.177	95,0	5,4	51,7	36,9	11,5
14625010	Arnsdorf	1 Person	224	92,4	5,8	62,5	35,7	4,5
14625010	Arnsdorf	2 Personen	476	95,6	5,0	54,4	40,3	5,5
14625010	Arnsdorf	3 Personen	204	98,0	(2,0)	52,0	37,7	9,8
14625010	Arnsdorf	4 und mehr Personen	272	95,6	4,4	39,3	30,5	28,7
14625020	Bautzen, Stadt	Insgesamt	4.255	84,1	16,0	51,6	40,1	8,4
14625020	Bautzen, Stadt	1 Person	969	73,1	27,1	63,0	33,8	3,1
14625020	Bautzen, Stadt	2 Personen	1.838	84,6	15,3	48,7	45,8	5,3
14625020	Bautzen, Stadt	3 Personen	761	90,1	9,6	49,0	40,7	10,4
14625020	Bautzen, Stadt	4 und mehr Personen	686	91,5	8,3	46,2	32,9	20,7

AGS	Kreisfreie Stadt Gemeinde Landkreis Land	Merkmal	Wohnfläche je Wohnung und Haushalt in m ²	Zahl der Räume je Wohnung und Haushalt	Durchschnittliche Wohndauer des Haushalts in Jahren
14524210	Neukirchen/Pleiße	Insgesamt	104,5	5,0	19
14524210	Neukirchen/Pleiße	1 Person	87,6	4,4	20
14524210	Neukirchen/Pleiße	2 Personen	102,2	4,9	23
14524210	Neukirchen/Pleiße	3 Personen	112,1	5,1	18
14524210	Neukirchen/Pleiße	4 und mehr Personen	127,4	5,9	13
14524220	Niederfrohna	Insgesamt	110,8	5,2	31
14524220	Niederfrohna	1 Person	89,6	4,6	37
14524220	Niederfrohna	2 Personen	106,6	5,1	35
14524220	Niederfrohna	3 Personen	117,9	5,5	24
14524220	Niederfrohna	4 und mehr Personen	141,3	6,2	20
14524230	Oberlungwitz, Stadt	Insgesamt	108,0	5,1	31
14524230	Oberlungwitz, Stadt	1 Person	86,4	4,5	36
14524230	Oberlungwitz, Stadt	2 Personen	103,4	5,0	34
14524230	Oberlungwitz, Stadt	3 Personen	122,6	5,2	25
14524230	Oberlungwitz, Stadt	4 und mehr Personen	139,2	6,0	17
14524240	Oberwiera	Insgesamt	115,1	5,5	37
14524240	Oberwiera	1 Person	90,6	4,7	44
14524240	Oberwiera	2 Personen	112,0	5,4	41
14524240	Oberwiera	3 Personen	130,1	5,7	31
14524240	Oberwiera	4 und mehr Personen	136,2	6,4	24
14524250	Reinsdorf	Insgesamt	105,4	5,1	32
14524250	Reinsdorf	1 Person	88,1	4,4	36
14524250	Reinsdorf	2 Personen	104,0	5,0	34
14524250	Reinsdorf	3 Personen	115,7	5,5	27
14524250	Reinsdorf	4 und mehr Personen	125,8	5,7	24
14524260	Remse	Insgesamt	107,3	5,1	32
14524260	Remse	1 Person	85,4	4,4	34
14524260	Remse	2 Personen	105,6	4,9	37
14524260	Remse	3 Personen	117,9	5,6	29
14524260	Remse	4 und mehr Personen	136,7	6,3	19
14524270	Schönberg	Insgesamt	109,7	5,3	34
14524270	Schönberg	1 Person	94,3	4,8	42
14524270	Schönberg	2 Personen	103,7	5,2	37
14524270	Schönberg	3 Personen	121,6	5,6	25
14524270	Schönberg	4 und mehr Personen	135,3	6,3	26
14524280	St. Egidien	Insgesamt	111,4	5,2	32
14524280	St. Egidien	1 Person	92,8	4,4	36
14524280	St. Egidien	2 Personen	108,0	5,2	37
14524280	St. Egidien	3 Personen	117,4	5,5	27
14524280	St. Egidien	4 und mehr Personen	134,0	5,8	22
14524290	Waldenburg, Stadt	Insgesamt	108,7	5,1	29
14524290	Waldenburg, Stadt	1 Person	88,8	4,4	32
14524290	Waldenburg, Stadt	2 Personen	102,9	5,0	33
14524290	Waldenburg, Stadt	3 Personen	123,3	5,5	25
14524290	Waldenburg, Stadt	4 und mehr Personen	136,3	6,1	20
14524300	Werdau, Stadt	Insgesamt	106,5	4,9	27
14524300	Werdau, Stadt	1 Person	89,4	4,4	31
14524300	Werdau, Stadt	2 Personen	104,6	4,8	30
14524300	Werdau, Stadt	3 Personen	117,4	5,2	22
14524300	Werdau, Stadt	4 und mehr Personen	131,9	5,8	18
14524310	Wildenfels, Stadt	Insgesamt	103,2	5,0	34
14524310	Wildenfels, Stadt	1 Person	84,0	4,4	38
14524310	Wildenfels, Stadt	2 Personen	100,8	4,9	38
14524310	Wildenfels, Stadt	3 Personen	112,4	5,3	27
14524310	Wildenfels, Stadt	4 und mehr Personen	134,5	6,0	23
14524320	Wilkau-Haßlau, Stadt	Insgesamt	104,8	5,0	31
14524320	Wilkau-Haßlau, Stadt	1 Person	88,3	4,4	34
14524320	Wilkau-Haßlau, Stadt	2 Personen	102,0	4,9	35
14524320	Wilkau-Haßlau, Stadt	3 Personen	114,8	5,2	24
14524320	Wilkau-Haßlau, Stadt	4 und mehr Personen	126,0	5,7	21
14524330	Zwickau, Stadt, Hochschulstadt	Insgesamt	103,0	4,7	25
14524330	Zwickau, Stadt, Hochschulstadt	1 Person	83,8	4,1	27
14524330	Zwickau, Stadt, Hochschulstadt	2 Personen	101,3	4,7	28
14524330	Zwickau, Stadt, Hochschulstadt	3 Personen	116,8	5,1	21
14524330	Zwickau, Stadt, Hochschulstadt	4 und mehr Personen	128,9	5,6	16
14625	Bautzen	Insgesamt	113,1	5,3	30
14625	Bautzen	1 Person	94,2	4,7	33
14625	Bautzen	2 Personen	109,6	5,2	33
14625	Bautzen	3 Personen	121,1	5,6	27
14625	Bautzen	4 und mehr Personen	136,6	6,0	20
14625010	Arnsdorf	Insgesamt	114,9	5,2	22
14625010	Arnsdorf	1 Person	96,0	4,5	26
14625010	Arnsdorf	2 Personen	109,9	5,2	26
14625010	Arnsdorf	3 Personen	122,6	5,4	20
14625010	Arnsdorf	4 und mehr Personen	133,6	5,9	14
14625020	Bautzen, Stadt	Insgesamt	114,3	5,2	27
14625020	Bautzen, Stadt	1 Person	95,3	4,6	31
14625020	Bautzen, Stadt	2 Personen	111,5	5,1	30
14625020	Bautzen, Stadt	3 Personen	124,3	5,5	25
14625020	Bautzen, Stadt	4 und mehr Personen	137,8	5,9	18

AGS	Kreisfreie Stadt Gemeinde Landkreis Land	Merkmal	Haushalte	Haushalte in Gebäuden mit 1 und 2 Wohnungen in %	Haushalte in Gebäuden mit 3 und mehr Wohnungen in %	Haushalte in Gebäuden mit Baujahr bis 1949 in %	Haushalte in Gebäuden mit Baujahr von 1950 bis 2009 in %	Haushalte in Gebäuden mit Baujahr 2010 und später in %
14625030	Bernsdorf, Stadt	Insgesamt	1.946	85,9	14,2	42,6	52,2	5,2
14625030	Bernsdorf, Stadt	1 Person	580	69,1	31,0	36,2	62,2	(1,6)
14625030	Bernsdorf, Stadt	2 Personen	763	92,0	8,1	46,4	50,7	3,0
14625030	Bernsdorf, Stadt	3 Personen	319	94,0	5,0	44,8	47,3	6,6
14625030	Bernsdorf, Stadt	4 und mehr Personen	288	93,1	5,6	41,7	41,0	14,9
14625040	Bischofswerda, Stadt	Insgesamt	1.930	89,0	11,1	54,8	38,4	6,7
14625040	Bischofswerda, Stadt	1 Person	475	81,5	18,3	65,3	33,5	(1,7)
14625040	Bischofswerda, Stadt	2 Personen	825	90,4	9,9	52,1	44,0	4,1
14625040	Bischofswerda, Stadt	3 Personen	317	91,5	9,5	51,4	38,5	10,4
14625040	Bischofswerda, Stadt	4 und mehr Personen	316	93,0	6,0	49,4	31,3	18,0
14625060	Burkau	Insgesamt	872	95,2	4,7	47,1	43,3	9,7
14625060	Burkau	1 Person	188	93,5	6,4	55,3	37,2	5,3
14625060	Burkau	2 Personen	358	94,1	5,0	44,4	49,7	5,3
14625060	Burkau	3 Personen	152	95,4	(4,6)	47,4	42,8	9,2
14625060	Burkau	4 und mehr Personen	176	97,8	(2,3)	45,5	35,2	21,6
14625080	Crostwitz	Insgesamt	316	98,7	(1,3)	32,3	57,9	9,2
14625080	Crostwitz	1 Person	64	100,0	-	35,9	64,1	(4,7)
14625080	Crostwitz	2 Personen	94	100,0	-	29,8	68,1	(4,3)
14625080	Crostwitz	3 Personen	61	100,0	-	29,5	62,3	(6,6)
14625080	Crostwitz	4 und mehr Personen	98	97,0	(3,1)	35,7	50,0	18,4
14625090	Cunewalde	Insgesamt	1.336	93,0	6,7	58,2	37,6	4,2
14625090	Cunewalde	1 Person	336	87,2	12,2	60,7	37,5	(1,8)
14625090	Cunewalde	2 Personen	550	93,6	6,7	57,3	40,9	(1,6)
14625090	Cunewalde	3 Personen	253	96,8	(3,2)	56,1	38,3	5,1
14625090	Cunewalde	4 und mehr Personen	201	97,0	(3,0)	58,7	26,9	14,4
14625100	Demitz-Thumitz	Insgesamt	703	94,7	5,4	52,5	39,0	8,3
14625100	Demitz-Thumitz	1 Person	143	90,9	10,5	60,8	35,7	(4,9)
14625100	Demitz-Thumitz	2 Personen	323	96,0	4,0	53,9	41,5	4,6
14625100	Demitz-Thumitz	3 Personen	116	97,3	(2,6)	46,6	41,4	12,1
14625100	Demitz-Thumitz	4 und mehr Personen	119	96,5	(3,4)	45,4	33,6	21,8
14625110	Doberschau-Gaußig	Insgesamt	1.229	92,3	7,6	48,4	43,8	7,7
14625110	Doberschau-Gaußig	1 Person	219	87,2	11,9	64,4	31,1	4,6
14625110	Doberschau-Gaußig	2 Personen	490	91,6	8,0	42,7	54,3	(1,8)
14625110	Doberschau-Gaußig	3 Personen	253	92,9	8,3	49,0	38,7	12,3
14625110	Doberschau-Gaußig	4 und mehr Personen	268	98,1	(1,9)	47,0	39,9	15,7
14625120	Elsterheide	Insgesamt	1.184	94,8	5,1	34,5	57,6	7,9
14625120	Elsterheide	1 Person	245	90,6	9,4	39,2	55,9	4,5
14625120	Elsterheide	2 Personen	541	95,2	4,3	30,1	66,7	3,0
14625120	Elsterheide	3 Personen	182	97,8	(2,2)	38,5	49,5	12,1
14625120	Elsterheide	4 und mehr Personen	220	96,3	(3,6)	36,4	41,4	20,5
14625130	Elstra, Stadt	Insgesamt	829	96,4	3,5	51,3	40,3	8,4
14625130	Elstra, Stadt	1 Person	165	90,9	7,9	69,1	27,9	(2,4)
14625130	Elstra, Stadt	2 Personen	348	95,7	4,3	47,4	48,0	4,9
14625130	Elstra, Stadt	3 Personen	141	100,0	-	46,8	44,0	10,6
14625130	Elstra, Stadt	4 und mehr Personen	173	100,0	-	47,4	32,4	19,7
14625140	Frankenthal	Insgesamt	304	97,4	(2,6)	65,1	30,9	(2,6)
14625140	Frankenthal	1 Person	68	95,7	(4,4)	83,6	(11,8)	-
14625140	Frankenthal	2 Personen	107	97,1	(2,8)	62,6	36,4	-
14625140	Frankenthal	3 Personen	54	100,0	-	51,9	42,6	(5,6)
14625140	Frankenthal	4 und mehr Personen	72	100,0	-	59,7	30,6	(9,7)
14625150	Göda	Insgesamt	984	95,0	5,3	46,5	47,4	5,6
14625150	Göda	1 Person	212	91,0	8,0	54,2	41,0	(4,2)
14625150	Göda	2 Personen	395	94,4	4,6	39,7	56,5	(2,3)
14625150	Göda	3 Personen	177	94,9	(5,1)	47,5	48,0	5,6
14625150	Göda	4 und mehr Personen	206	98,0	(1,9)	50,0	35,9	14,6
14625160	Großdubrau	Insgesamt	1.268	95,9	3,8	49,1	43,3	7,4
14625160	Großdubrau	1 Person	277	96,0	5,4	55,6	41,9	(1,4)
14625160	Großdubrau	2 Personen	490	96,9	3,3	49,4	45,3	5,3
14625160	Großdubrau	3 Personen	250	96,1	4,0	44,0	48,0	9,6
14625160	Großdubrau	4 und mehr Personen	245	96,7	(3,3)	45,7	36,3	15,9
14625170	Großharthau	Insgesamt	916	95,3	4,5	51,9	36,7	10,7
14625170	Großharthau	1 Person	207	91,3	10,6	57,5	39,6	5,8
14625170	Großharthau	2 Personen	366	97,2	2,7	52,5	42,3	4,1
14625170	Großharthau	3 Personen	159	98,1	(1,9)	50,3	36,5	15,1
14625170	Großharthau	4 und mehr Personen	180	95,1	(5,0)	48,3	26,1	25,6
14625180	Großnaundorf	Insgesamt	320	95,9	4,7	60,0	35,3	5,0
14625180	Großnaundorf	1 Person	69	95,7	(4,3)	72,5	27,5	-
14625180	Großnaundorf	2 Personen	133	96,3	(3,8)	51,1	46,6	-
14625180	Großnaundorf	3 Personen	53	100,0	-	64,2	28,3	-
14625180	Großnaundorf	4 und mehr Personen	72	90,0	(9,7)	58,3	25,0	(11,1)
14625190	Großpostwitz/O.L.	Insgesamt	789	92,1	7,6	53,6	38,3	8,1
14625190	Großpostwitz/O.L.	1 Person	179	88,3	12,8	61,5	36,3	(1,7)
14625190	Großpostwitz/O.L.	2 Personen	345	91,0	8,4	54,2	41,2	4,3
14625190	Großpostwitz/O.L.	3 Personen	132	95,5	(4,5)	53,8	30,3	12,9
14625190	Großpostwitz/O.L.	4 und mehr Personen	134	97,0	(3,0)	40,3	39,6	19,4
14625200	Großröhrsdorf, Stadt	Insgesamt	2.373	91,1	8,8	61,1	32,3	6,7
14625200	Großröhrsdorf, Stadt	1 Person	507	84,0	16,4	67,1	31,6	3,0
14625200	Großröhrsdorf, Stadt	2 Personen	995	91,8	8,2	62,1	34,6	3,2
14625200	Großröhrsdorf, Stadt	3 Personen	451	92,7	6,7	60,5	30,8	7,5
14625200	Großröhrsdorf, Stadt	4 und mehr Personen	423	95,5	4,3	51,3	28,8	19,4

AGS	Kreisfreie Stadt Gemeinde Landkreis Land	Merkmal	Wohnfläche je Wohnung und Haushalt in m ²	Zahl der Räume je Wohnung und Haushalt	Durchschnittliche Wohndauer des Haushalts in Jahren
14625030	Bernsdorf, Stadt	Insgesamt	106,4	5,2	24
14625030	Bernsdorf, Stadt	1 Person	87,5	4,6	24
14625030	Bernsdorf, Stadt	2 Personen	106,6	5,2	27
14625030	Bernsdorf, Stadt	3 Personen	118,7	5,5	22
14625030	Bernsdorf, Stadt	4 und mehr Personen	130,7	5,9	17
14625040	Bischofswerda, Stadt	Insgesamt	109,3	5,1	31
14625040	Bischofswerda, Stadt	1 Person	88,6	4,5	33
14625040	Bischofswerda, Stadt	2 Personen	106,1	5,1	33
14625040	Bischofswerda, Stadt	3 Personen	122,0	5,4	30
14625040	Bischofswerda, Stadt	4 und mehr Personen	135,7	6,0	20
14625060	Burkau	Insgesamt	116,5	5,4	33
14625060	Burkau	1 Person	95,0	4,8	38
14625060	Burkau	2 Personen	112,3	5,3	37
14625060	Burkau	3 Personen	127,0	5,7	31
14625060	Burkau	4 und mehr Personen	139,6	6,0	20
14625080	Crostwitz	Insgesamt	131,0	6,2	36
14625080	Crostwitz	1 Person	116,1	5,8	39
14625080	Crostwitz	2 Personen	117,5	5,9	41
14625080	Crostwitz	3 Personen	140,4	6,6	41
14625080	Crostwitz	4 und mehr Personen	149,2	6,6	26
14625090	Cunewalde	Insgesamt	108,6	5,3	39
14625090	Cunewalde	1 Person	89,3	4,7	46
14625090	Cunewalde	2 Personen	106,4	5,2	41
14625090	Cunewalde	3 Personen	121,6	5,5	35
14625090	Cunewalde	4 und mehr Personen	130,7	6,1	25
14625100	Demitz-Thumitz	Insgesamt	110,8	5,4	32
14625100	Demitz-Thumitz	1 Person	91,2	4,8	37
14625100	Demitz-Thumitz	2 Personen	106,7	5,3	38
14625100	Demitz-Thumitz	3 Personen	122,1	5,9	29
14625100	Demitz-Thumitz	4 und mehr Personen	135,5	5,8	16
14625110	Doberschau-Gaußig	Insgesamt	114,6	5,4	30
14625110	Doberschau-Gaußig	1 Person	90,6	4,8	35
14625110	Doberschau-Gaußig	2 Personen	108,9	5,2	35
14625110	Doberschau-Gaußig	3 Personen	123,7	5,5	27
14625110	Doberschau-Gaußig	4 und mehr Personen	135,6	5,9	21
14625120	Elsterheide	Insgesamt	124,1	5,6	31
14625120	Elsterheide	1 Person	107,4	5,0	34
14625120	Elsterheide	2 Personen	121,3	5,5	33
14625120	Elsterheide	3 Personen	131,8	5,9	29
14625120	Elsterheide	4 und mehr Personen	143,4	6,2	26
14625130	Elstra, Stadt	Insgesamt	112,2	5,4	33
14625130	Elstra, Stadt	1 Person	91,6	4,6	37
14625130	Elstra, Stadt	2 Personen	107,4	5,3	37
14625130	Elstra, Stadt	3 Personen	118,9	5,9	33
14625130	Elstra, Stadt	4 und mehr Personen	136,2	6,0	24
14625140	Frankenthal	Insgesamt	109,2	5,2	35
14625140	Frankenthal	1 Person	85,0	4,6	44
14625140	Frankenthal	2 Personen	106,0	5,2	36
14625140	Frankenthal	3 Personen	111,9	5,2	34
14625140	Frankenthal	4 und mehr Personen	136,2	5,8	24
14625150	Göda	Insgesamt	115,7	5,4	31
14625150	Göda	1 Person	95,8	4,9	37
14625150	Göda	2 Personen	114,0	5,3	32
14625150	Göda	3 Personen	120,5	5,5	29
14625150	Göda	4 und mehr Personen	135,7	6,1	26
14625160	Großdubrau	Insgesamt	114,4	5,5	32
14625160	Großdubrau	1 Person	94,8	4,9	36
14625160	Großdubrau	2 Personen	109,9	5,3	37
14625160	Großdubrau	3 Personen	119,4	5,7	28
14625160	Großdubrau	4 und mehr Personen	140,3	6,1	23
14625170	Großharthau	Insgesamt	112,6	5,3	30
14625170	Großharthau	1 Person	92,5	4,7	35
14625170	Großharthau	2 Personen	108,1	5,2	34
14625170	Großharthau	3 Personen	121,7	5,6	27
14625170	Großharthau	4 und mehr Personen	136,8	6,1	19
14625180	Großnaundorf	Insgesamt	119,0	5,4	35
14625180	Großnaundorf	1 Person	102,9	4,7	39
14625180	Großnaundorf	2 Personen	110,8	5,4	39
14625180	Großnaundorf	3 Personen	115,9	5,3	33
14625180	Großnaundorf	4 und mehr Personen	149,2	6,0	24
14625190	Großpostwitz/O.L.	Insgesamt	114,6	5,4	29
14625190	Großpostwitz/O.L.	1 Person	95,0	4,7	34
14625190	Großpostwitz/O.L.	2 Personen	112,2	5,3	32
14625190	Großpostwitz/O.L.	3 Personen	126,5	5,8	26
14625190	Großpostwitz/O.L.	4 und mehr Personen	136,7	6,2	20
14625200	Großröhrsdorf, Stadt	Insgesamt	111,9	5,2	32
14625200	Großröhrsdorf, Stadt	1 Person	91,5	4,6	36
14625200	Großröhrsdorf, Stadt	2 Personen	109,9	5,2	37
14625200	Großröhrsdorf, Stadt	3 Personen	116,7	5,3	29
14625200	Großröhrsdorf, Stadt	4 und mehr Personen	136,6	5,9	19

AGS	Kreisfreie Stadt Gemeinde Landkreis Land	Merkmal	Haushalte	Haushalte in Gebäuden mit 1 und 2 Wohnungen in %	Haushalte in Gebäuden mit 3 und mehr Wohnungen in %	Haushalte in Gebäuden mit Baujahr bis 1949 in %	Haushalte in Gebäuden mit Baujahr von 1950 bis 2009 in %	Haushalte in Gebäuden mit Baujahr 2010 und später in %
14625220	Haselbachtal	Insgesamt	1.276	95,2	4,9	54,6	38,2	7,1
14625220	Haselbachtal	1 Person	245	91,8	6,5	68,2	31,0	(1,2)
14625220	Haselbachtal	2 Personen	551	93,8	6,0	54,3	42,6	4,0
14625220	Haselbachtal	3 Personen	245	98,4	(1,6)	51,8	40,4	9,0
14625220	Haselbachtal	4 und mehr Personen	238	97,0	(2,9)	44,5	36,6	18,9
14625230	Hochkirch	Insgesamt	750	98,3	1,7	51,6	40,8	7,6
14625230	Hochkirch	1 Person	177	97,2	(2,8)	59,9	33,3	(4,0)
14625230	Hochkirch	2 Personen	289	96,6	3,5	49,5	45,7	(3,1)
14625230	Hochkirch	3 Personen	135	100,0	-	49,6	39,3	(6,7)
14625230	Hochkirch	4 und mehr Personen	153	100,0	-	45,1	36,6	19,6
14625240	Hoyerswerda, Stadt	Insgesamt	3.652	84,4	15,5	27,5	64,2	8,3
14625240	Hoyerswerda, Stadt	1 Person	894	69,6	30,4	30,4	66,7	2,8
14625240	Hoyerswerda, Stadt	2 Personen	1.713	87,0	13,3	26,3	68,9	4,7
14625240	Hoyerswerda, Stadt	3 Personen	568	92,6	7,0	26,8	58,5	14,3
14625240	Hoyerswerda, Stadt	4 und mehr Personen	476	95,0	5,3	26,7	48,5	23,9
14625250	Kamenz, Stadt	Insgesamt	3.181	86,8	13,3	47,0	46,5	6,7
14625250	Kamenz, Stadt	1 Person	713	78,5	21,2	52,5	43,8	2,9
14625250	Kamenz, Stadt	2 Personen	1.377	85,7	14,2	44,8	51,6	3,6
14625250	Kamenz, Stadt	3 Personen	534	93,6	6,6	47,2	45,5	7,3
14625250	Kamenz, Stadt	4 und mehr Personen	559	92,3	7,7	44,4	37,9	17,7
14625270	Königsbrück, Stadt	Insgesamt	1.141	88,5	11,2	55,1	34,6	10,5
14625270	Königsbrück, Stadt	1 Person	290	76,2	24,1	58,3	39,7	3,4
14625270	Königsbrück, Stadt	2 Personen	446	91,3	8,1	62,1	31,8	6,1
14625270	Königsbrück, Stadt	3 Personen	211	92,4	8,1	50,2	34,1	15,2
14625270	Königsbrück, Stadt	4 und mehr Personen	193	95,3	(4,7)	42,5	32,6	24,9
14625280	Königswartha	Insgesamt	891	92,9	6,7	41,2	52,0	6,8
14625280	Königswartha	1 Person	185	86,5	12,4	51,9	46,5	(1,6)
14625280	Königswartha	2 Personen	369	94,9	5,7	39,3	57,7	4,3
14625280	Königswartha	3 Personen	169	95,9	(4,1)	37,9	50,9	11,2
14625280	Königswartha	4 und mehr Personen	166	95,2	(4,8)	36,1	47,0	15,1
14625290	Kubschütz	Insgesamt	822	98,3	1,7	48,1	44,2	7,8
14625290	Kubschütz	1 Person	189	98,4	(1,6)	57,7	38,6	(4,2)
14625290	Kubschütz	2 Personen	334	98,2	(1,8)	47,9	49,1	(2,4)
14625290	Kubschütz	3 Personen	139	100,0	-	39,6	54,0	8,6
14625290	Kubschütz	4 und mehr Personen	161	98,1	(1,9)	46,0	31,7	21,1
14625300	Laußnitz	Insgesamt	641	93,0	6,9	48,0	45,7	6,1
14625300	Laußnitz	1 Person	148	85,1	14,2	62,2	37,2	(2,7)
14625300	Laußnitz	2 Personen	265	95,5	5,3	45,3	52,8	(1,1)
14625300	Laußnitz	3 Personen	104	96,0	(3,8)	44,2	45,2	9,6
14625300	Laußnitz	4 und mehr Personen	128	95,4	(4,7)	40,6	42,2	14,8
14625310	Lauta, Stadt	Insgesamt	2.002	93,7	6,2	68,1	29,1	2,8
14625310	Lauta, Stadt	1 Person	545	87,9	11,7	66,4	32,1	(1,7)
14625310	Lauta, Stadt	2 Personen	914	95,6	4,6	69,7	28,8	1,5
14625310	Lauta, Stadt	3 Personen	309	96,2	3,9	68,9	27,5	3,9
14625310	Lauta, Stadt	4 und mehr Personen	231	98,3	(1,7)	66,2	26,0	8,7
14625320	Lichtenberg	Insgesamt	490	92,7	6,5	58,6	32,0	8,6
14625320	Lichtenberg	1 Person	104	93,0	(6,7)	68,3	28,8	-
14625320	Lichtenberg	2 Personen	214	92,5	6,1	57,5	35,5	7,0
14625320	Lichtenberg	3 Personen	74	89,3	(10,8)	56,8	36,5	(8,1)
14625320	Lichtenberg	4 und mehr Personen	92	96,8	(3,3)	56,5	27,2	19,6
14625330	Lohsa	Insgesamt	1.827	86,1	14,1	29,8	65,1	5,2
14625330	Lohsa	1 Person	485	73,0	26,6	30,5	66,4	2,7
14625330	Lohsa	2 Personen	785	87,6	12,1	28,7	68,2	3,1
14625330	Lohsa	3 Personen	273	93,8	5,5	30,0	61,9	8,1
14625330	Lohsa	4 und mehr Personen	287	95,1	5,6	31,7	56,8	11,8
14625340	Malschwitz	Insgesamt	1.560	97,3	2,8	48,9	45,4	5,7
14625340	Malschwitz	1 Person	359	95,8	4,5	56,0	41,2	3,6
14625340	Malschwitz	2 Personen	611	97,9	2,3	46,3	49,9	3,8
14625340	Malschwitz	3 Personen	267	97,8	(2,2)	46,8	46,4	7,9
14625340	Malschwitz	4 und mehr Personen	320	97,5	(2,5)	47,2	41,3	11,3
14625350	Nebelschütz	Insgesamt	358	96,6	3,4	35,2	53,4	11,5
14625350	Nebelschütz	1 Person	61	91,9	(8,2)	44,3	54,1	-
14625350	Nebelschütz	2 Personen	114	97,3	(2,6)	32,5	62,3	(5,3)
14625350	Nebelschütz	3 Personen	61	95,4	(4,9)	36,1	57,4	(6,6)
14625350	Nebelschütz	4 und mehr Personen	117	96,6	(3,4)	35,0	45,3	23,9
14625360	Neschwitz	Insgesamt	806	94,7	5,0	41,3	51,5	7,2
14625360	Neschwitz	1 Person	209	90,9	11,0	45,5	51,2	(3,8)
14625360	Neschwitz	2 Personen	316	94,0	4,7	40,5	57,3	(2,5)
14625360	Neschwitz	3 Personen	115	100,0	-	42,6	46,1	11,3
14625360	Neschwitz	4 und mehr Personen	163	100,0	-	36,8	42,3	17,8
14625370	Neukirch	Insgesamt	555	93,0	6,8	52,1	41,8	6,1
14625370	Neukirch	1 Person	128	85,2	16,4	49,2	44,5	(6,3)
14625370	Neukirch	2 Personen	221	94,6	5,4	53,8	43,9	(4,1)
14625370	Neukirch	3 Personen	96	96,0	(4,2)	55,2	41,7	(9,4)
14625370	Neukirch	4 und mehr Personen	104	97,1	(2,9)	53,8	35,6	(8,7)
14625380	Neukirch/Lausitz	Insgesamt	1.315	95,9	4,2	59,8	35,2	5,1
14625380	Neukirch/Lausitz	1 Person	322	93,5	5,9	66,5	30,4	(1,2)
14625380	Neukirch/Lausitz	2 Personen	540	96,1	3,7	55,7	40,9	2,8
14625380	Neukirch/Lausitz	3 Personen	237	96,3	(3,8)	63,3	32,1	7,2
14625380	Neukirch/Lausitz	4 und mehr Personen	216	97,7	(2,3)	59,7	30,6	10,2

AGS	Kreisfreie Stadt Gemeinde Landkreis Land	Merkmal	Wohnfläche je Wohnung und Haushalt in m ²	Zahl der Räume je Wohnung und Haushalt	Durchschnittliche Wohndauer des Haushalts in Jahren
14625220	Haselbachtal	Insgesamt	111,8	5,4	36
14625220	Haselbachtal	1 Person	89,6	4,7	42
14625220	Haselbachtal	2 Personen	105,1	5,2	39
14625220	Haselbachtal	3 Personen	126,6	5,8	34
14625220	Haselbachtal	4 und mehr Personen	134,5	6,2	23
14625230	Hochkirch	Insgesamt	121,5	5,6	31
14625230	Hochkirch	1 Person	109,7	5,2	35
14625230	Hochkirch	2 Personen	112,9	5,5	36
14625230	Hochkirch	3 Personen	128,8	5,9	29
14625230	Hochkirch	4 und mehr Personen	145,1	6,2	21
14625240	Hoyerswerda, Stadt	Insgesamt	112,2	5,1	26
14625240	Hoyerswerda, Stadt	1 Person	96,2	4,5	29
14625240	Hoyerswerda, Stadt	2 Personen	111,6	5,1	28
14625240	Hoyerswerda, Stadt	3 Personen	120,8	5,3	23
14625240	Hoyerswerda, Stadt	4 und mehr Personen	133,6	5,8	17
14625250	Kamenz, Stadt	Insgesamt	112,1	5,2	24
14625250	Kamenz, Stadt	1 Person	96,6	4,6	27
14625250	Kamenz, Stadt	2 Personen	108,1	5,1	27
14625250	Kamenz, Stadt	3 Personen	120,3	5,6	22
14625250	Kamenz, Stadt	4 und mehr Personen	134,0	5,8	16
14625270	Königsbrück, Stadt	Insgesamt	108,3	5,0	29
14625270	Königsbrück, Stadt	1 Person	87,4	4,3	33
14625270	Königsbrück, Stadt	2 Personen	103,4	5,0	34
14625270	Königsbrück, Stadt	3 Personen	122,1	5,5	23
14625270	Königsbrück, Stadt	4 und mehr Personen	136,0	5,8	17
14625280	Königswartha	Insgesamt	117,0	5,5	32
14625280	Königswartha	1 Person	98,4	4,7	36
14625280	Königswartha	2 Personen	114,0	5,4	36
14625280	Königswartha	3 Personen	122,1	5,6	29
14625280	Königswartha	4 und mehr Personen	139,9	6,2	23
14625290	Kubschütz	Insgesamt	118,5	5,6	33
14625290	Kubschütz	1 Person	110,0	5,1	36
14625290	Kubschütz	2 Personen	111,5	5,4	37
14625290	Kubschütz	3 Personen	122,3	5,8	31
14625290	Kubschütz	4 und mehr Personen	139,5	6,3	23
14625300	Laußnitz	Insgesamt	113,6	5,5	32
14625300	Laußnitz	1 Person	95,0	5,0	36
14625300	Laußnitz	2 Personen	111,8	5,3	36
14625300	Laußnitz	3 Personen	119,6	5,7	28
14625300	Laußnitz	4 und mehr Personen	133,6	6,2	23
14625310	Lauta, Stadt	Insgesamt	105,7	5,0	26
14625310	Lauta, Stadt	1 Person	92,8	4,6	29
14625310	Lauta, Stadt	2 Personen	106,2	5,0	27
14625310	Lauta, Stadt	3 Personen	112,9	5,3	23
14625310	Lauta, Stadt	4 und mehr Personen	124,3	5,6	15
14625320	Lichtenberg	Insgesamt	110,5	5,1	34
14625320	Lichtenberg	1 Person	96,6	4,6	39
14625320	Lichtenberg	2 Personen	106,6	5,1	38
14625320	Lichtenberg	3 Personen	119,3	5,3	31
14625320	Lichtenberg	4 und mehr Personen	128,5	5,8	19
14625330	Lohsa	Insgesamt	109,6	5,2	31
14625330	Lohsa	1 Person	91,6	4,4	33
14625330	Lohsa	2 Personen	107,3	5,2	33
14625330	Lohsa	3 Personen	121,8	5,8	29
14625330	Lohsa	4 und mehr Personen	134,6	6,1	24
14625340	Malschwitz	Insgesamt	112,3	5,5	22
14625340	Malschwitz	1 Person	93,6	4,9	23
14625340	Malschwitz	2 Personen	110,6	5,4	23
14625340	Malschwitz	3 Personen	117,1	5,7	23
14625340	Malschwitz	4 und mehr Personen	132,3	6,2	16
14625350	Nebelschütz	Insgesamt	130,1	6,4	34
14625350	Nebelschütz	1 Person	106,4	5,9	39
14625350	Nebelschütz	2 Personen	118,9	6,0	40
14625350	Nebelschütz	3 Personen	125,7	6,1	35
14625350	Nebelschütz	4 und mehr Personen	156,4	7,2	26
14625360	Neschwitz	Insgesamt	116,8	5,5	26
14625360	Neschwitz	1 Person	96,9	4,7	28
14625360	Neschwitz	2 Personen	115,6	5,5	30
14625360	Neschwitz	3 Personen	124,1	5,8	24
14625360	Neschwitz	4 und mehr Personen	140,2	6,3	17
14625370	Neukirch	Insgesamt	111,6	5,4	32
14625370	Neukirch	1 Person	96,0	4,7	37
14625370	Neukirch	2 Personen	108,0	5,4	37
14625370	Neukirch	3 Personen	115,5	5,4	27
14625370	Neukirch	4 und mehr Personen	134,3	6,1	22
14625380	Neukirch/Lausitz	Insgesamt	111,4	5,3	33
14625380	Neukirch/Lausitz	1 Person	95,9	4,8	36
14625380	Neukirch/Lausitz	2 Personen	107,8	5,2	37
14625380	Neukirch/Lausitz	3 Personen	116,0	5,4	31
14625380	Neukirch/Lausitz	4 und mehr Personen	138,5	5,9	23

AGS	Kreisfreie Stadt Gemeinde Landkreis Land	Merkmal	Haushalte	Haushalte in Gebäuden mit 1 und 2 Wohnungen in %	Haushalte in Gebäuden mit 3 und mehr Wohnungen in %	Haushalte in Gebäuden mit Baujahr bis 1949 in %	Haushalte in Gebäuden mit Baujahr von 1950 bis 2009 in %	Haushalte in Gebäuden mit Baujahr 2010 und später in %
14625390	Obergurig	Insgesamt	693	95,1	5,2	49,9	40,5	9,7
14625390	Obergurig	1 Person	145	95,9	(4,1)	59,3	41,4	(2,8)
14625390	Obergurig	2 Personen	293	93,9	6,1	47,8	48,8	3,4
14625390	Obergurig	3 Personen	118	96,7	(3,4)	55,9	33,9	11,0
14625390	Obergurig	4 und mehr Personen	135	95,5	(4,4)	40,7	28,9	30,4
14625410	Ohorn	Insgesamt	759	95,0	4,7	55,7	31,0	13,3
14625410	Ohorn	1 Person	122	90,8	9,0	74,6	22,1	(3,3)
14625410	Ohorn	2 Personen	327	94,2	4,9	56,9	37,0	6,1
14625410	Ohorn	3 Personen	148	96,0	(4,1)	48,6	28,4	23,0
14625410	Ohorn	4 und mehr Personen	164	100,0	-	43,9	26,8	29,3
14625420	Oßling	Insgesamt	684	98,5	1,5	44,0	49,3	6,6
14625420	Oßling	1 Person	124	96,8	(3,2)	52,4	45,2	(5,6)
14625420	Oßling	2 Personen	284	98,2	(1,8)	44,7	53,9	(1,8)
14625420	Oßling	3 Personen	131	100,0	-	42,0	51,9	(6,1)
14625420	Oßling	4 und mehr Personen	142	100,0	-	37,3	43,7	18,3
14625430	Ottendorf-Okrilla	Insgesamt	2.893	95,3	4,8	39,5	47,4	13,1
14625430	Ottendorf-Okrilla	1 Person	561	89,1	10,7	53,5	42,6	3,6
14625430	Ottendorf-Okrilla	2 Personen	1.167	95,9	3,9	41,0	53,0	6,3
14625430	Ottendorf-Okrilla	3 Personen	541	97,4	3,0	31,6	50,3	18,3
14625430	Ottendorf-Okrilla	4 und mehr Personen	625	97,3	2,7	31,2	39,7	29,1
14625440	Panschwitz-Kuckau	Insgesamt	594	89,9	9,6	37,9	56,2	5,9
14625440	Panschwitz-Kuckau	1 Person	104	76,0	25,0	44,2	54,8	-
14625440	Panschwitz-Kuckau	2 Personen	212	87,7	11,8	36,8	60,8	(2,4)
14625440	Panschwitz-Kuckau	3 Personen	104	94,3	(5,8)	37,5	59,6	(3,8)
14625440	Panschwitz-Kuckau	4 und mehr Personen	173	98,3	(1,7)	35,8	48,0	16,8
14625450	Pulsnitz, Stadt	Insgesamt	1.714	90,4	9,7	60,5	35,3	4,4
14625450	Pulsnitz, Stadt	1 Person	443	82,6	17,6	65,9	32,7	(1,8)
14625450	Pulsnitz, Stadt	2 Personen	688	92,7	7,7	59,7	38,4	2,8
14625450	Pulsnitz, Stadt	3 Personen	295	95,9	5,4	62,4	34,2	5,1
14625450	Pulsnitz, Stadt	4 und mehr Personen	283	92,2	6,7	53,7	34,3	11,0
14625460	Puschwitz	Insgesamt	238	87,0	11,8	33,6	62,2	5,9
14625460	Puschwitz	1 Person	66	77,3	25,8	30,3	66,7	(4,5)
14625460	Puschwitz	2 Personen	80	83,8	16,3	30,0	71,3	-
14625460	Puschwitz	3 Personen	39	92,5	(7,7)	46,2	48,7	(7,7)
14625460	Puschwitz	4 und mehr Personen	56	100,0	-	26,8	50,0	(16,1)
14625470	Räckelwitz	Insgesamt	335	93,1	6,3	25,7	59,4	14,0
14625470	Räckelwitz	1 Person	54	80,4	18,5	31,5	57,4	-
14625470	Räckelwitz	2 Personen	116	94,7	(5,2)	23,3	74,1	(5,2)
14625470	Räckelwitz	3 Personen	57	100,0	-	24,6	68,4	(7,0)
14625470	Räckelwitz	4 und mehr Personen	107	97,3	(2,8)	26,2	43,0	31,8
14625480	Radeberg, Stadt	Insgesamt	3.225	87,8	12,2	37,5	50,0	12,4
14625480	Radeberg, Stadt	1 Person	594	74,7	25,1	44,4	50,3	4,4
14625480	Radeberg, Stadt	2 Personen	1.443	89,5	10,7	37,8	55,0	7,2
14625480	Radeberg, Stadt	3 Personen	580	90,7	8,6	36,9	47,2	14,8
14625480	Radeberg, Stadt	4 und mehr Personen	611	93,8	6,5	30,4	39,8	30,0
14625490	Radibor	Insgesamt	1.002	97,5	2,2	43,3	51,2	5,2
14625490	Radibor	1 Person	207	95,6	(4,3)	49,8	46,9	(2,4)
14625490	Radibor	2 Personen	357	96,9	3,1	43,7	55,2	(1,4)
14625490	Radibor	3 Personen	183	98,4	(1,6)	35,0	54,1	7,1
14625490	Radibor	4 und mehr Personen	252	98,8	(1,2)	41,7	48,0	12,7
14625500	Ralbitz-Rosenthal	Insgesamt	540	98,7	(1,3)	27,4	59,1	12,6
14625500	Ralbitz-Rosenthal	1 Person	88	96,7	(3,4)	29,5	58,0	(6,8)
14625500	Ralbitz-Rosenthal	2 Personen	165	97,0	(3,0)	31,5	64,2	(4,2)
14625500	Ralbitz-Rosenthal	3 Personen	95	100,0	-	24,2	69,5	(6,3)
14625500	Ralbitz-Rosenthal	4 und mehr Personen	189	100,0	-	22,2	50,3	27,5
14625510	Rammenau	Insgesamt	472	93,6	6,1	51,9	41,3	6,1
14625510	Rammenau	1 Person	103	87,4	13,6	59,2	38,8	(4,9)
14625510	Rammenau	2 Personen	192	96,3	(3,6)	59,9	37,5	5,2
14625510	Rammenau	3 Personen	75	95,9	(4,0)	53,3	38,7	(9,3)
14625510	Rammenau	4 und mehr Personen	102	93,3	(6,9)	35,3	55,9	12,7
14625525	Schirgiswalde-Kirschau, Stadt	Insgesamt	1.796	93,6	6,5	61,8	34,5	3,7
14625525	Schirgiswalde-Kirschau, Stadt	1 Person	396	90,9	9,6	71,7	27,0	(1,0)
14625525	Schirgiswalde-Kirschau, Stadt	2 Personen	765	93,7	6,5	62,6	36,6	(0,8)
14625525	Schirgiswalde-Kirschau, Stadt	3 Personen	303	95,7	4,3	54,1	40,9	5,0
14625525	Schirgiswalde-Kirschau, Stadt	4 und mehr Personen	330	96,7	4,5	55,8	33,3	10,9
14625530	Schmölln-Putzkau	Insgesamt	1.018	94,4	5,3	54,5	40,5	4,7
14625530	Schmölln-Putzkau	1 Person	245	89,4	9,8	58,8	39,2	(2,0)
14625530	Schmölln-Putzkau	2 Personen	430	96,0	3,0	53,7	44,2	2,8
14625530	Schmölln-Putzkau	3 Personen	169	95,9	(4,1)	52,1	43,2	(4,7)
14625530	Schmölln-Putzkau	4 und mehr Personen	173	95,9	(4,0)	53,2	32,4	13,9
14625550	Schwepnitz	Insgesamt	773	93,4	6,3	41,9	51,2	6,1
14625550	Schwepnitz	1 Person	179	91,1	10,1	45,3	54,7	(2,8)
14625550	Schwepnitz	2 Personen	323	94,7	5,9	42,7	53,6	3,7
14625550	Schwepnitz	3 Personen	138	97,0	(2,9)	37,0	49,3	10,1
14625550	Schwepnitz	4 und mehr Personen	130	93,7	(6,2)	40,0	42,3	14,6
14625560	Sohland a. d. Spree	Insgesamt	2.085	96,5	3,5	61,2	35,5	3,1
14625560	Sohland a. d. Spree	1 Person	553	93,7	6,0	70,9	27,8	(0,5)
14625560	Sohland a. d. Spree	2 Personen	830	97,5	2,0	59,3	38,3	2,5
14625560	Sohland a. d. Spree	3 Personen	370	96,8	3,2	55,7	41,1	4,9
14625560	Sohland a. d. Spree	4 und mehr Personen	332	98,5	(1,5)	56,9	36,1	7,2

AGS	Kreisfreie Stadt Gemeinde Landkreis Land	Merkmal	Wohnfläche je Wohnung und Haushalt in m ²	Zahl der Räume je Wohnung und Haushalt	Durchschnittliche Wohndauer des Haushalts in Jahren
14625390	Obergurig	Insgesamt	115,5	5,3	30
14625390	Obergurig	1 Person	93,1	4,4	36
14625390	Obergurig	2 Personen	108,5	5,2	34
14625390	Obergurig	3 Personen	121,2	5,6	26
14625390	Obergurig	4 und mehr Personen	148,7	6,0	21
14625410	Ohorn	Insgesamt	113,4	5,2	31
14625410	Ohorn	1 Person	93,3	4,5	39
14625410	Ohorn	2 Personen	107,7	5,1	37
14625410	Ohorn	3 Personen	118,3	5,4	25
14625410	Ohorn	4 und mehr Personen	134,2	5,7	17
14625420	Oßling	Insgesamt	117,7	5,6	33
14625420	Oßling	1 Person	102,8	5,1	37
14625420	Oßling	2 Personen	111,2	5,4	37
14625420	Oßling	3 Personen	121,5	5,8	30
14625420	Oßling	4 und mehr Personen	140,9	6,3	22
14625430	Ottendorf-Okrilla	Insgesamt	112,6	5,1	27
14625430	Ottendorf-Okrilla	1 Person	91,6	4,4	33
14625430	Ottendorf-Okrilla	2 Personen	109,3	5,0	32
14625430	Ottendorf-Okrilla	3 Personen	116,6	5,3	23
14625430	Ottendorf-Okrilla	4 und mehr Personen	134,3	5,8	17
14625440	Panschwitz-Kuckau	Insgesamt	123,0	5,9	35
14625440	Panschwitz-Kuckau	1 Person	89,7	4,6	37
14625440	Panschwitz-Kuckau	2 Personen	112,7	5,6	40
14625440	Panschwitz-Kuckau	3 Personen	132,2	6,3	36
14625440	Panschwitz-Kuckau	4 und mehr Personen	150,2	6,8	27
14625450	Pulsnitz, Stadt	Insgesamt	107,2	5,1	29
14625450	Pulsnitz, Stadt	1 Person	88,6	4,5	33
14625450	Pulsnitz, Stadt	2 Personen	105,5	5,1	33
14625450	Pulsnitz, Stadt	3 Personen	118,6	5,4	26
14625450	Pulsnitz, Stadt	4 und mehr Personen	128,4	5,8	20
14625460	Puschwitz	Insgesamt	114,4	5,3	25
14625460	Puschwitz	1 Person	97,6	4,6	26
14625460	Puschwitz	2 Personen	104,3	5,4	30
14625460	Puschwitz	3 Personen	110,6	5,4	22
14625460	Puschwitz	4 und mehr Personen	156,0	6,2	21
14625470	Räckelwitz	Insgesamt	135,0	6,3	33
14625470	Räckelwitz	1 Person	100,8	5,2	40
14625470	Räckelwitz	2 Personen	125,7	6,2	41
14625470	Räckelwitz	3 Personen	141,7	6,3	35
14625470	Räckelwitz	4 und mehr Personen	157,9	6,8	20
14625480	Radeberg, Stadt	Insgesamt	115,0	5,1	22
14625480	Radeberg, Stadt	1 Person	93,8	4,5	25
14625480	Radeberg, Stadt	2 Personen	111,8	5,0	25
14625480	Radeberg, Stadt	3 Personen	120,6	5,2	19
14625480	Radeberg, Stadt	4 und mehr Personen	137,9	5,7	13
14625490	Radibor	Insgesamt	116,8	5,7	35
14625490	Radibor	1 Person	103,0	5,2	41
14625490	Radibor	2 Personen	109,3	5,5	37
14625490	Radibor	3 Personen	118,9	5,7	33
14625490	Radibor	4 und mehr Personen	137,1	6,4	29
14625500	Ralbitz-Rosenthal	Insgesamt	128,0	6,1	35
14625500	Ralbitz-Rosenthal	1 Person	105,7	5,5	39
14625500	Ralbitz-Rosenthal	2 Personen	116,3	5,7	41
14625500	Ralbitz-Rosenthal	3 Personen	128,6	6,4	38
14625500	Ralbitz-Rosenthal	4 und mehr Personen	147,6	6,7	25
14625510	Rammenau	Insgesamt	115,8	5,3	35
14625510	Rammenau	1 Person	93,4	4,5	39
14625510	Rammenau	2 Personen	113,7	5,3	42
14625510	Rammenau	3 Personen	128,6	5,6	25
14625510	Rammenau	4 und mehr Personen	132,9	5,9	23
14625525	Schirgiswalde-Kirschau, Stadt	Insgesamt	109,8	5,4	32
14625525	Schirgiswalde-Kirschau, Stadt	1 Person	90,8	4,7	33
14625525	Schirgiswalde-Kirschau, Stadt	2 Personen	105,9	5,3	36
14625525	Schirgiswalde-Kirschau, Stadt	3 Personen	119,9	5,6	30
14625525	Schirgiswalde-Kirschau, Stadt	4 und mehr Personen	132,5	6,1	22
14625530	Schmölln-Putzkau	Insgesamt	107,0	5,3	32
14625530	Schmölln-Putzkau	1 Person	88,3	4,7	35
14625530	Schmölln-Putzkau	2 Personen	105,8	5,3	36
14625530	Schmölln-Putzkau	3 Personen	113,9	5,4	30
14625530	Schmölln-Putzkau	4 und mehr Personen	129,9	6,1	23
14625550	Schwepnitz	Insgesamt	112,9	5,4	33
14625550	Schwepnitz	1 Person	92,9	4,8	35
14625550	Schwepnitz	2 Personen	111,3	5,4	38
14625550	Schwepnitz	3 Personen	125,5	5,9	28
14625550	Schwepnitz	4 und mehr Personen	131,8	5,7	20
14625560	Sohland a. d. Spree	Insgesamt	107,0	5,2	34
14625560	Sohland a. d. Spree	1 Person	87,7	4,5	37
14625560	Sohland a. d. Spree	2 Personen	105,8	5,2	38
14625560	Sohland a. d. Spree	3 Personen	115,6	5,5	30
14625560	Sohland a. d. Spree	4 und mehr Personen	132,1	6,2	27

AGS	Kreisfreie Stadt Gemeinde Landkreis Land	Merkmal	Haushalte	Haushalte in Gebäuden mit 1 und 2 Wohnungen in %	Haushalte in Gebäuden mit 3 und mehr Wohnungen in %	Haushalte in Gebäuden mit Baujahr bis 1949 in %	Haushalte in Gebäuden mit Baujahr von 1950 bis 2009 in %	Haushalte in Gebäuden mit Baujahr 2010 und später in %
14625570	Spreetal	Insgesamt	661	92,1	7,3	48,1	47,2	5,4
14625570	Spreetal	1 Person	181	80,7	18,2	50,8	46,4	(2,8)
14625570	Spreetal	2 Personen	297	94,9	4,7	47,1	50,2	(3,0)
14625570	Spreetal	3 Personen	108	97,1	(2,8)	41,7	52,8	(5,6)
14625570	Spreetal	4 und mehr Personen	81	95,1	(4,9)	54,3	29,6	16,0
14625580	Steina	Insgesamt	600	96,7	2,8	64,5	28,0	7,5
14625580	Steina	1 Person	109	94,5	(5,5)	72,5	22,9	(2,8)
14625580	Steina	2 Personen	271	98,1	(1,8)	66,8	30,3	(3,3)
14625580	Steina	3 Personen	107	96,3	(3,7)	58,9	29,9	11,2
14625580	Steina	4 und mehr Personen	112	97,3	(2,7)	55,4	24,1	20,5
14625590	Steinigtwolmsdorf	Insgesamt	993	97,6	2,1	60,9	34,1	4,5
14625590	Steinigtwolmsdorf	1 Person	272	98,1	(1,8)	66,2	31,6	(2,6)
14625590	Steinigtwolmsdorf	2 Personen	453	97,8	2,2	58,7	38,4	2,9
14625590	Steinigtwolmsdorf	3 Personen	125	100,0	-	62,4	28,8	8,8
14625590	Steinigtwolmsdorf	4 und mehr Personen	139	97,1	(2,9)	60,4	28,8	10,8
14625600	Wachau	Insgesamt	1.295	94,6	5,3	51,1	41,0	7,6
14625600	Wachau	1 Person	271	89,7	10,3	63,1	35,4	(3,0)
14625600	Wachau	2 Personen	523	95,8	4,4	46,3	48,9	4,8
14625600	Wachau	3 Personen	222	94,6	5,4	51,8	39,2	9,5
14625600	Wachau	4 und mehr Personen	283	97,5	(2,5)	47,3	33,9	18,0
14625610	Weißenberg, Stadt	Insgesamt	1.005	93,2	7,1	49,5	45,7	4,9
14625610	Weißenberg, Stadt	1 Person	223	87,9	12,1	56,1	40,8	(3,6)
14625610	Weißenberg, Stadt	2 Personen	383	94,0	5,0	49,9	48,8	(1,8)
14625610	Weißenberg, Stadt	3 Personen	185	92,0	8,1	41,1	50,8	8,1
14625610	Weißenberg, Stadt	4 und mehr Personen	212	95,3	4,7	48,1	41,5	10,8
14625630	Wilthen, Stadt	Insgesamt	986	95,8	4,4	63,8	32,0	4,1
14625630	Wilthen, Stadt	1 Person	244	90,6	8,6	68,9	29,5	(2,0)
14625630	Wilthen, Stadt	2 Personen	433	96,5	4,2	61,2	36,3	2,3
14625630	Wilthen, Stadt	3 Personen	152	100,0	-	63,8	34,9	(2,6)
14625630	Wilthen, Stadt	4 und mehr Personen	158	100,0	-	63,9	24,1	12,7
14625640	Wittichenau, Stadt	Insgesamt	1.668	95,1	4,7	30,4	59,2	10,4
14625640	Wittichenau, Stadt	1 Person	334	93,7	6,9	41,0	53,6	5,4
14625640	Wittichenau, Stadt	2 Personen	625	94,6	5,3	27,2	68,5	4,5
14625640	Wittichenau, Stadt	3 Personen	318	95,9	5,0	28,6	61,6	10,7
14625640	Wittichenau, Stadt	4 und mehr Personen	388	97,7	(2,3)	27,6	47,7	25,5
14626	Görlitz	Insgesamt	55.178	91,6	8,4	54,7	41,5	3,8
14626	Görlitz	1 Person	14.451	87,1	13,0	61,2	37,1	1,7
14626	Görlitz	2 Personen	24.477	92,4	7,6	51,4	46,4	2,2
14626	Görlitz	3 Personen	8.099	94,6	5,4	54,0	40,7	5,2
14626	Görlitz	4 und mehr Personen	8.149	94,7	5,3	53,6	35,5	10,9
14626010	Bad Muskau, Stadt	Insgesamt	789	92,5	7,7	46,0	50,6	3,5
14626010	Bad Muskau, Stadt	1 Person	206	86,9	11,7	44,7	51,0	(1,9)
14626010	Bad Muskau, Stadt	2 Personen	347	94,5	5,8	45,2	53,3	(1,4)
14626010	Bad Muskau, Stadt	3 Personen	122	95,8	(4,1)	49,2	46,7	(6,6)
14626010	Bad Muskau, Stadt	4 und mehr Personen	117	91,5	8,5	41,9	47,0	9,4
14626020	Beiersdorf	Insgesamt	374	97,3	2,7	56,1	37,2	5,1
14626020	Beiersdorf	1 Person	86	100,0	-	59,3	41,9	(3,5)
14626020	Beiersdorf	2 Personen	172	94,7	(5,2)	59,3	35,5	(4,1)
14626020	Beiersdorf	3 Personen	65	95,2	(4,6)	50,8	38,5	(4,6)
14626020	Beiersdorf	4 und mehr Personen	54	100,0	-	46,3	40,7	(11,1)
14626030	Bernstadt a. d. Eigen, Stadt	Insgesamt	1.095	88,4	12,0	55,1	42,7	2,3
14626030	Bernstadt a. d. Eigen, Stadt	1 Person	320	78,1	20,9	59,4	39,7	-
14626030	Bernstadt a. d. Eigen, Stadt	2 Personen	481	90,9	9,6	52,2	46,8	(1,0)
14626030	Bernstadt a. d. Eigen, Stadt	3 Personen	152	94,7	(5,3)	52,6	43,4	(3,3)
14626030	Bernstadt a. d. Eigen, Stadt	4 und mehr Personen	150	93,2	6,7	56,0	35,3	10,0
14626050	Bertsdorf-Hörnitz	Insgesamt	786	96,8	3,6	65,1	32,8	1,9
14626050	Bertsdorf-Hörnitz	1 Person	199	96,5	(3,5)	73,4	25,1	(1,5)
14626050	Bertsdorf-Hörnitz	2 Personen	371	97,3	2,7	59,6	40,2	(0,8)
14626050	Bertsdorf-Hörnitz	3 Personen	94	95,8	(4,3)	60,6	33,0	(3,2)
14626050	Bertsdorf-Hörnitz	4 und mehr Personen	116	96,7	(3,4)	75,0	21,6	(4,3)
14626060	Boxberg/O.L.	Insgesamt	1.390	97,5	2,7	43,1	53,8	3,5
14626060	Boxberg/O.L.	1 Person	350	94,6	4,6	47,1	50,6	(2,0)
14626060	Boxberg/O.L.	2 Personen	578	97,2	2,2	41,7	56,2	1,9
14626060	Boxberg/O.L.	3 Personen	239	98,7	(1,3)	40,6	54,8	4,2
14626060	Boxberg/O.L.	4 und mehr Personen	227	98,7	(1,3)	41,4	50,7	8,4
14626070	Dürrhennersdorf	Insgesamt	300	91,7	10,0	62,3	34,3	4,7
14626070	Dürrhennersdorf	1 Person	81	86,7	13,6	70,4	27,2	-
14626070	Dürrhennersdorf	2 Personen	139	94,3	(5,8)	60,4	38,1	(2,2)
14626070	Dürrhennersdorf	3 Personen	46	90,9	(8,7)	56,5	34,8	(8,7)
14626070	Dürrhennersdorf	4 und mehr Personen	31	100,0	-	51,6	32,3	(12,9)
14626085	Ebersbach-Neugersdorf, Stadt	Insgesamt	2.783	93,7	6,4	76,9	20,8	2,4
14626085	Ebersbach-Neugersdorf, Stadt	1 Person	824	90,2	9,6	80,8	17,5	1,8
14626085	Ebersbach-Neugersdorf, Stadt	2 Personen	1.237	94,1	6,1	74,8	23,8	1,9
14626085	Ebersbach-Neugersdorf, Stadt	3 Personen	382	96,9	3,1	78,0	18,8	3,1
14626085	Ebersbach-Neugersdorf, Stadt	4 und mehr Personen	338	97,3	3,8	74,3	19,8	5,6
14626100	Gablenz	Insgesamt	578	99,1	(0,9)	33,4	62,8	4,0
14626100	Gablenz	1 Person	121	97,5	(2,5)	39,7	60,3	-
14626100	Gablenz	2 Personen	284	100,0	-	27,8	71,1	(1,4)
14626100	Gablenz	3 Personen	84	96,5	(3,6)	40,5	53,6	(6,0)
14626100	Gablenz	4 und mehr Personen	89	100,0	-	34,8	44,9	16,9

AGS	Kreisfreie Stadt Gemeinde Landkreis Land	Merkmal	Wohnfläche je Wohnung und Haushalt in m ²	Zahl der Räume je Wohnung und Haushalt	Durchschnittliche Wohndauer des Haushalts in Jahren
14625570	Spreetal	Insgesamt	115,4	5,2	31
14625570	Spreetal	1 Person	97,8	4,5	35
14625570	Spreetal	2 Personen	114,0	5,3	33
14625570	Spreetal	3 Personen	127,1	5,7	26
14625570	Spreetal	4 und mehr Personen	143,0	6,1	22
14625580	Steina	Insgesamt	115,9	5,4	35
14625580	Steina	1 Person	96,1	4,7	41
14625580	Steina	2 Personen	111,0	5,3	39
14625580	Steina	3 Personen	122,7	5,6	34
14625580	Steina	4 und mehr Personen	140,8	6,0	21
14625590	Steinigtwolmsdorf	Insgesamt	107,6	5,2	37
14625590	Steinigtwolmsdorf	1 Person	92,6	4,7	39
14625590	Steinigtwolmsdorf	2 Personen	107,5	5,3	40
14625590	Steinigtwolmsdorf	3 Personen	120,0	5,4	32
14625590	Steinigtwolmsdorf	4 und mehr Personen	125,7	5,7	26
14625600	Wachau	Insgesamt	111,6	5,1	32
14625600	Wachau	1 Person	89,1	4,4	38
14625600	Wachau	2 Personen	107,8	5,0	36
14625600	Wachau	3 Personen	118,4	5,4	28
14625600	Wachau	4 und mehr Personen	134,6	5,8	23
14625610	Weißenberg, Stadt	Insgesamt	113,6	5,4	31
14625610	Weißenberg, Stadt	1 Person	96,7	4,9	32
14625610	Weißenberg, Stadt	2 Personen	106,3	5,3	36
14625610	Weißenberg, Stadt	3 Personen	122,8	5,7	30
14625610	Weißenberg, Stadt	4 und mehr Personen	136,6	6,0	24
14625630	Wilthen, Stadt	Insgesamt	110,7	5,3	32
14625630	Wilthen, Stadt	1 Person	97,0	4,9	36
14625630	Wilthen, Stadt	2 Personen	107,1	5,2	37
14625630	Wilthen, Stadt	3 Personen	122,8	5,6	28
14625630	Wilthen, Stadt	4 und mehr Personen	130,5	5,7	20
14625640	Wittichenau, Stadt	Insgesamt	124,8	5,6	32
14625640	Wittichenau, Stadt	1 Person	105,8	4,9	36
14625640	Wittichenau, Stadt	2 Personen	119,6	5,4	34
14625640	Wittichenau, Stadt	3 Personen	128,3	5,9	31
14625640	Wittichenau, Stadt	4 und mehr Personen	146,4	6,3	25
14626	Görlitz	Insgesamt	110,8	5,2	27
14626	Görlitz	1 Person	94,1	4,7	29
14626	Görlitz	2 Personen	108,9	5,2	30
14626	Görlitz	3 Personen	120,8	5,5	24
14626	Görlitz	4 und mehr Personen	135,9	6,0	18
14626010	Bad Muskau, Stadt	Insgesamt	112,9	5,2	30
14626010	Bad Muskau, Stadt	1 Person	97,4	4,6	32
14626010	Bad Muskau, Stadt	2 Personen	112,3	5,3	32
14626010	Bad Muskau, Stadt	3 Personen	121,8	5,4	28
14626010	Bad Muskau, Stadt	4 und mehr Personen	134,0	6,0	20
14626020	Beiersdorf	Insgesamt	107,1	5,2	33
14626020	Beiersdorf	1 Person	92,6	4,7	37
14626020	Beiersdorf	2 Personen	103,5	5,0	36
14626020	Beiersdorf	3 Personen	116,8	5,7	29
14626020	Beiersdorf	4 und mehr Personen	132,4	6,1	25
14626030	Bernstadt a. d. Eigen, Stadt	Insgesamt	107,8	5,3	33
14626030	Bernstadt a. d. Eigen, Stadt	1 Person	93,0	4,7	35
14626030	Bernstadt a. d. Eigen, Stadt	2 Personen	100,4	5,2	37
14626030	Bernstadt a. d. Eigen, Stadt	3 Personen	124,2	5,9	28
14626030	Bernstadt a. d. Eigen, Stadt	4 und mehr Personen	146,8	6,3	21
14626050	Bertsdorf-Hörnitz	Insgesamt	109,3	5,1	32
14626050	Bertsdorf-Hörnitz	1 Person	96,0	4,6	35
14626050	Bertsdorf-Hörnitz	2 Personen	109,3	5,2	36
14626050	Bertsdorf-Hörnitz	3 Personen	115,1	5,5	28
14626050	Bertsdorf-Hörnitz	4 und mehr Personen	127,7	5,6	18
14626060	Boxberg/O.L.	Insgesamt	113,7	5,7	32
14626060	Boxberg/O.L.	1 Person	95,1	5,0	34
14626060	Boxberg/O.L.	2 Personen	110,6	5,5	33
14626060	Boxberg/O.L.	3 Personen	126,9	6,1	30
14626060	Boxberg/O.L.	4 und mehr Personen	136,0	6,5	25
14626070	Dürrhennersdorf	Insgesamt	110,3	5,2	36
14626070	Dürrhennersdorf	1 Person	100,9	4,8	38
14626070	Dürrhennersdorf	2 Personen	107,6	5,1	37
14626070	Dürrhennersdorf	3 Personen	109,6	5,2	34
14626070	Dürrhennersdorf	4 und mehr Personen	144,1	6,3	24
14626085	Ebersbach-Neugersdorf, Stadt	Insgesamt	106,5	5,1	10
14626085	Ebersbach-Neugersdorf, Stadt	1 Person	91,4	4,4	10
14626085	Ebersbach-Neugersdorf, Stadt	2 Personen	105,8	5,1	10
14626085	Ebersbach-Neugersdorf, Stadt	3 Personen	120,2	5,5	10
14626085	Ebersbach-Neugersdorf, Stadt	4 und mehr Personen	130,7	6,0	9
14626100	Gablenz	Insgesamt	118,4	5,4	31
14626100	Gablenz	1 Person	104,3	5,1	36
14626100	Gablenz	2 Personen	114,5	5,2	32
14626100	Gablenz	3 Personen	122,6	5,8	30
14626100	Gablenz	4 und mehr Personen	145,4	6,1	21

AGS	Kreisfreie Stadt Gemeinde Landkreis Land	Merkmal	Haushalte	Haushalte in Gebäuden mit 1 und 2 Wohnungen in %	Haushalte in Gebäuden mit 3 und mehr Wohnungen in %	Haushalte in Gebäuden mit Baujahr bis 1949 in %	Haushalte in Gebäuden mit Baujahr von 1950 bis 2009 in %	Haushalte in Gebäuden mit Baujahr 2010 und später in %
14626110	Görlitz, Stadt, Hochschulstadt	Insgesamt	5.047	78,5	21,6	43,0	50,5	6,5
14626110	Görlitz, Stadt, Hochschulstadt	1 Person	1.232	66,7	33,5	50,1	46,8	3,2
14626110	Görlitz, Stadt, Hochschulstadt	2 Personen	2.357	81,3	18,8	37,5	58,4	4,4
14626110	Görlitz, Stadt, Hochschulstadt	3 Personen	691	83,1	16,5	45,7	44,7	9,3
14626110	Görlitz, Stadt, Hochschulstadt	4 und mehr Personen	764	84,4	15,4	46,1	37,7	16,2
14626120	Groß Düben	Insgesamt	385	96,6	3,4	33,8	59,7	6,5
14626120	Groß Düben	1 Person	82	95,1	(4,9)	34,1	63,4	-
14626120	Groß Düben	2 Personen	166	96,3	(3,6)	31,9	65,7	(1,8)
14626120	Groß Düben	3 Personen	53	94,5	(5,7)	35,8	50,9	(9,4)
14626120	Groß Düben	4 und mehr Personen	86	100,0	-	37,2	50,0	17,4
14626140	Großschönau	Insgesamt	1.453	90,0	10,3	69,4	29,0	1,6
14626140	Großschönau	1 Person	372	85,2	14,5	70,7	28,0	(1,6)
14626140	Großschönau	2 Personen	694	90,2	10,4	67,9	30,8	(1,3)
14626140	Großschönau	3 Personen	195	98,5	(1,5)	68,7	27,7	(3,1)
14626140	Großschönau	4 und mehr Personen	194	90,2	8,2	68,6	26,8	(1,5)
14626150	Großschweidnitz	Insgesamt	350	93,1	7,7	47,7	45,4	7,1
14626150	Großschweidnitz	1 Person	74	87,0	13,5	68,9	35,1	-
14626150	Großschweidnitz	2 Personen	171	94,2	5,8	45,0	50,9	(1,8)
14626150	Großschweidnitz	3 Personen	51	94,2	(5,9)	45,1	52,9	(9,8)
14626150	Großschweidnitz	4 und mehr Personen	51	92,6	(7,8)	27,5	41,2	31,4
14626160	Hähnichen	Insgesamt	449	95,3	4,2	54,1	43,2	2,7
14626160	Hähnichen	1 Person	113	87,8	12,4	58,4	41,6	-
14626160	Hähnichen	2 Personen	189	97,3	(2,6)	51,9	45,5	(1,6)
14626160	Hähnichen	3 Personen	59	95,2	(5,1)	55,9	44,1	(5,1)
14626160	Hähnichen	4 und mehr Personen	89	96,7	(3,4)	53,9	41,6	(5,6)
14626170	Hainewalde	Insgesamt	554	97,3	3,2	62,3	35,4	1,8
14626170	Hainewalde	1 Person	139	95,8	(4,3)	69,8	33,1	(2,2)
14626170	Hainewalde	2 Personen	251	97,2	(2,8)	59,4	39,0	(1,6)
14626170	Hainewalde	3 Personen	92	96,6	(3,3)	63,0	29,3	-
14626170	Hainewalde	4 und mehr Personen	71	95,9	(4,2)	59,2	38,0	-
14626180	Herrnhut, Stadt	Insgesamt	1.672	95,1	5,0	63,3	34,3	2,6
14626180	Herrnhut, Stadt	1 Person	457	92,8	7,0	67,2	32,4	(0,7)
14626180	Herrnhut, Stadt	2 Personen	690	94,9	4,9	59,3	38,3	1,7
14626180	Herrnhut, Stadt	3 Personen	274	97,5	(2,6)	65,7	33,6	(2,6)
14626180	Herrnhut, Stadt	4 und mehr Personen	252	94,5	5,6	65,1	26,6	9,1
14626190	Hohendubrau	Insgesamt	672	95,8	3,7	48,7	45,8	5,4
14626190	Hohendubrau	1 Person	171	93,5	6,4	56,7	42,1	(1,8)
14626190	Hohendubrau	2 Personen	273	94,5	5,5	50,5	47,3	4,0
14626190	Hohendubrau	3 Personen	113	100,0	-	41,6	57,5	(6,2)
14626190	Hohendubrau	4 und mehr Personen	114	100,0	-	42,1	38,6	16,7
14626200	Horka	Insgesamt	617	97,2	3,1	48,1	47,6	4,4
14626200	Horka	1 Person	182	96,7	(3,3)	53,3	43,4	(3,3)
14626200	Horka	2 Personen	259	97,3	(2,7)	42,5	54,1	(1,2)
14626200	Horka	3 Personen	93	100,0	-	47,3	47,3	(4,3)
14626200	Horka	4 und mehr Personen	87	100,0	-	49,4	36,8	(9,2)
14626210	Jonsdorf, Kurort	Insgesamt	503	96,6	4,0	58,8	37,6	2,8
14626210	Jonsdorf, Kurort	1 Person	138	91,9	8,0	60,9	38,4	-
14626210	Jonsdorf, Kurort	2 Personen	235	97,1	(3,0)	60,9	40,4	(1,3)
14626210	Jonsdorf, Kurort	3 Personen	55	100,0	-	60,0	45,5	-
14626210	Jonsdorf, Kurort	4 und mehr Personen	77	100,0	-	54,5	31,2	14,3
14626230	Kodersdorf	Insgesamt	720	96,7	3,1	44,9	47,9	6,7
14626230	Kodersdorf	1 Person	185	94,7	5,4	54,6	40,5	(2,7)
14626230	Kodersdorf	2 Personen	281	97,8	(2,1)	44,5	54,8	(1,4)
14626230	Kodersdorf	3 Personen	114	97,4	(2,6)	41,2	50,9	13,2
14626230	Kodersdorf	4 und mehr Personen	136	97,9	(2,2)	39,0	44,1	20,6
14626240	Königshain	Insgesamt	384	98,2	(1,8)	42,7	51,3	5,7
14626240	Königshain	1 Person	98	96,9	(3,1)	45,9	51,0	-
14626240	Königshain	2 Personen	161	96,8	(3,1)	45,3	55,3	-
14626240	Königshain	3 Personen	47	100,0	-	31,9	57,4	(10,6)
14626240	Königshain	4 und mehr Personen	81	96,2	(3,7)	42,0	37,0	21,0
14626245	Kottmar	Insgesamt	2.486	95,0	4,9	69,2	28,1	2,7
14626245	Kottmar	1 Person	662	92,1	8,0	76,9	21,9	1,5
14626245	Kottmar	2 Personen	1.085	95,3	4,9	66,5	31,9	1,8
14626245	Kottmar	3 Personen	385	97,1	2,9	67,0	28,3	4,4
14626245	Kottmar	4 und mehr Personen	354	98,0	(2,0)	66,1	27,1	6,8
14626250	Krauschwitz i.d. O.L.	Insgesamt	1.082	96,1	4,0	53,8	43,7	2,5
14626250	Krauschwitz i.d. O.L.	1 Person	264	92,4	7,2	60,2	39,4	(2,3)
14626250	Krauschwitz i.d. O.L.	2 Personen	494	96,4	4,3	50,4	47,4	(1,6)
14626250	Krauschwitz i.d. O.L.	3 Personen	163	97,6	(2,5)	54,6	41,1	(2,5)
14626250	Krauschwitz i.d. O.L.	4 und mehr Personen	161	98,2	(1,9)	57,1	39,1	(3,7)
14626260	Kreba-Neudorf	Insgesamt	331	97,0	3,0	48,9	47,7	3,6
14626260	Kreba-Neudorf	1 Person	100	92,9	(7,0)	58,0	35,0	(3,0)
14626260	Kreba-Neudorf	2 Personen	144	97,9	(2,1)	38,9	57,6	-
14626260	Kreba-Neudorf	3 Personen	47	93,9	(6,4)	55,3	48,9	(6,4)
14626260	Kreba-Neudorf	4 und mehr Personen	42	100,0	-	45,2	47,6	-
14626270	Lawalde	Insgesamt	650	97,1	2,6	45,2	50,9	4,2
14626270	Lawalde	1 Person	152	95,3	(4,6)	54,6	42,8	(2,0)
14626270	Lawalde	2 Personen	267	97,4	(2,6)	40,1	58,8	(1,1)
14626270	Lawalde	3 Personen	110	97,2	(2,7)	49,1	46,4	-
14626270	Lawalde	4 und mehr Personen	122	100,0	-	39,3	45,9	10,7

AGS	Kreisfreie Stadt Gemeinde Landkreis Land	Merkmal	Wohnfläche je Wohnung und Haushalt in m ²	Zahl der Räume je Wohnung und Haushalt	Durchschnittliche Wohndauer des Haushalts in Jahren
14626110	Görlitz, Stadt, Hochschulstadt	Insgesamt	115,4	5,0	23
14626110	Görlitz, Stadt, Hochschulstadt	1 Person	95,0	4,4	25
14626110	Görlitz, Stadt, Hochschulstadt	2 Personen	113,1	5,0	26
14626110	Görlitz, Stadt, Hochschulstadt	3 Personen	126,6	5,4	20
14626110	Görlitz, Stadt, Hochschulstadt	4 und mehr Personen	145,7	5,9	14
14626120	Groß Düben	Insgesamt	121,4	5,5	32
14626120	Groß Düben	1 Person	102,8	4,9	37
14626120	Groß Düben	2 Personen	116,2	5,3	34
14626120	Groß Düben	3 Personen	130,1	6,1	30
14626120	Groß Düben	4 und mehr Personen	144,4	6,0	25
14626140	Großschönau	Insgesamt	108,8	5,1	33
14626140	Großschönau	1 Person	90,6	4,5	34
14626140	Großschönau	2 Personen	108,1	5,1	37
14626140	Großschönau	3 Personen	120,7	5,5	28
14626140	Großschönau	4 und mehr Personen	134,4	6,0	24
14626150	Großschweidnitz	Insgesamt	109,8	5,4	28
14626150	Großschweidnitz	1 Person	90,9	5,2	32
14626150	Großschweidnitz	2 Personen	108,6	5,2	31
14626150	Großschweidnitz	3 Personen	120,6	5,7	25
14626150	Großschweidnitz	4 und mehr Personen	128,9	6,1	16
14626160	Hähnichen	Insgesamt	111,9	5,5	32
14626160	Hähnichen	1 Person	96,1	4,8	32
14626160	Hähnichen	2 Personen	112,3	5,6	35
14626160	Hähnichen	3 Personen	112,3	5,4	30
14626160	Hähnichen	4 und mehr Personen	131,4	6,1	25
14626170	Hainewalde	Insgesamt	106,9	5,0	32
14626170	Hainewalde	1 Person	88,1	4,4	34
14626170	Hainewalde	2 Personen	106,2	5,0	36
14626170	Hainewalde	3 Personen	114,2	5,2	28
14626170	Hainewalde	4 und mehr Personen	136,8	5,9	15
14626180	Herrnhut, Stadt	Insgesamt	111,6	5,3	18
14626180	Herrnhut, Stadt	1 Person	96,8	4,7	19
14626180	Herrnhut, Stadt	2 Personen	109,0	5,3	19
14626180	Herrnhut, Stadt	3 Personen	117,1	5,4	17
14626180	Herrnhut, Stadt	4 und mehr Personen	139,7	6,0	13
14626190	Hohendubrau	Insgesamt	114,8	5,6	31
14626190	Hohendubrau	1 Person	99,5	5,2	33
14626190	Hohendubrau	2 Personen	108,9	5,5	35
14626190	Hohendubrau	3 Personen	120,8	5,7	29
14626190	Hohendubrau	4 und mehr Personen	145,6	6,1	17
14626200	Horka	Insgesamt	113,1	5,4	30
14626200	Horka	1 Person	100,1	4,9	31
14626200	Horka	2 Personen	114,6	5,6	35
14626200	Horka	3 Personen	118,9	5,7	26
14626200	Horka	4 und mehr Personen	129,6	5,8	15
14626210	Jonsdorf, Kurort	Insgesamt	114,4	5,4	31
14626210	Jonsdorf, Kurort	1 Person	97,8	4,8	35
14626210	Jonsdorf, Kurort	2 Personen	115,1	5,4	34
14626210	Jonsdorf, Kurort	3 Personen	125,0	5,8	28
14626210	Jonsdorf, Kurort	4 und mehr Personen	135,1	5,9	20
14626230	Kodersdorf	Insgesamt	120,1	5,6	30
14626230	Kodersdorf	1 Person	104,3	5,2	34
14626230	Kodersdorf	2 Personen	115,1	5,5	34
14626230	Kodersdorf	3 Personen	130,1	5,7	27
14626230	Kodersdorf	4 und mehr Personen	143,2	6,0	20
14626240	Königshain	Insgesamt	115,8	5,4	32
14626240	Königshain	1 Person	92,3	5,0	41
14626240	Königshain	2 Personen	116,3	5,4	36
14626240	Königshain	3 Personen	125,4	5,8	24
14626240	Königshain	4 und mehr Personen	139,1	5,9	19
14626245	Kottmar	Insgesamt	108,6	5,2	8
14626245	Kottmar	1 Person	92,2	4,7	8
14626245	Kottmar	2 Personen	107,3	5,1	9
14626245	Kottmar	3 Personen	116,8	5,4	8
14626245	Kottmar	4 und mehr Personen	133,9	5,9	7
14626250	Krauschwitz i.d. O.L.	Insgesamt	111,8	5,3	31
14626250	Krauschwitz i.d. O.L.	1 Person	97,1	4,7	32
14626250	Krauschwitz i.d. O.L.	2 Personen	112,4	5,3	34
14626250	Krauschwitz i.d. O.L.	3 Personen	120,2	5,7	27
14626250	Krauschwitz i.d. O.L.	4 und mehr Personen	125,6	6,1	25
14626260	Kreba-Neudorf	Insgesamt	109,0	5,3	30
14626260	Kreba-Neudorf	1 Person	93,1	4,8	32
14626260	Kreba-Neudorf	2 Personen	108,4	5,4	33
14626260	Kreba-Neudorf	3 Personen	117,5	5,5	27
14626260	Kreba-Neudorf	4 und mehr Personen	135,6	6,0	20
14626270	Lawalde	Insgesamt	109,6	5,3	34
14626270	Lawalde	1 Person	92,1	4,8	35
14626270	Lawalde	2 Personen	109,6	5,2	39
14626270	Lawalde	3 Personen	115,3	5,4	33
14626270	Lawalde	4 und mehr Personen	126,5	6,0	23

AGS	Kreisfreie Stadt Gemeinde Landkreis Land	Merkmal	Haushalte	Haushalte in Gebäuden mit 1 und 2 Wohnungen in %	Haushalte in Gebäuden mit 3 und mehr Wohnungen in %	Haushalte in Gebäuden mit Baujahr bis 1949 in %	Haushalte in Gebäuden mit Baujahr von 1950 bis 2009 in %	Haushalte in Gebäuden mit Baujahr 2010 und später in %
14626280	Leutersdorf	Insgesamt	1.165	95,4	4,3	69,8	26,4	3,6
14626280	Leutersdorf	1 Person	338	91,7	9,2	76,3	22,5	3,0
14626280	Leutersdorf	2 Personen	485	97,9	2,7	66,6	30,7	2,9
14626280	Leutersdorf	3 Personen	160	97,5	(2,5)	73,8	24,4	(1,9)
14626280	Leutersdorf	4 und mehr Personen	174	98,3	(1,7)	67,2	25,9	9,2
14626290	Löbau, Stadt	Insgesamt	2.481	91,0	9,1	54,4	42,6	2,9
14626290	Löbau, Stadt	1 Person	659	88,3	11,7	62,8	36,3	(0,9)
14626290	Löbau, Stadt	2 Personen	1.100	91,2	8,7	50,9	47,9	1,2
14626290	Löbau, Stadt	3 Personen	377	96,0	4,8	49,3	45,4	5,0
14626290	Löbau, Stadt	4 und mehr Personen	341	91,5	9,1	54,5	36,1	9,4
14626300	Markersdorf	Insgesamt	1.321	95,2	4,5	29,7	63,2	7,0
14626300	Markersdorf	1 Person	291	93,1	6,2	32,3	64,3	3,4
14626300	Markersdorf	2 Personen	608	96,5	3,8	29,3	67,6	3,1
14626300	Markersdorf	3 Personen	197	95,9	(4,1)	25,4	62,9	11,7
14626300	Markersdorf	4 und mehr Personen	227	95,1	4,8	30,8	48,9	20,3
14626310	Mittelherwigsdorf	Insgesamt	1.231	94,1	5,8	60,1	36,6	2,9
14626310	Mittelherwigsdorf	1 Person	295	93,6	7,5	73,6	24,7	(1,7)
14626310	Mittelherwigsdorf	2 Personen	585	95,7	4,8	53,2	45,6	(1,5)
14626310	Mittelherwigsdorf	3 Personen	177	96,6	(3,4)	65,0	33,9	(2,3)
14626310	Mittelherwigsdorf	4 und mehr Personen	171	88,9	9,4	56,1	31,0	10,5
14626320	Mücka	Insgesamt	357	98,9	(1,1)	51,5	46,2	3,1
14626320	Mücka	1 Person	86	100,0	-	55,8	45,3	(3,5)
14626320	Mücka	2 Personen	157	98,1	(1,9)	49,0	45,9	(5,1)
14626320	Mücka	3 Personen	58	100,0	-	51,7	46,6	(6,9)
14626320	Mücka	4 und mehr Personen	54	100,0	-	44,4	51,9	(5,6)
14626330	Neißeau	Insgesamt	586	98,8	(1,2)	51,5	46,4	2,7
14626330	Neißeau	1 Person	148	98,0	(2,0)	62,2	35,8	-
14626330	Neißeau	2 Personen	254	98,8	(1,2)	45,3	51,6	(1,2)
14626330	Neißeau	3 Personen	92	100,0	-	50,0	48,9	(6,5)
14626330	Neißeau	4 und mehr Personen	93	96,8	(3,2)	49,5	47,3	(4,3)
14626350	Neusalza-Spremberg, Stadt	Insgesamt	1.051	92,2	7,6	75,5	22,9	1,6
14626350	Neusalza-Spremberg, Stadt	1 Person	333	86,5	14,4	79,3	21,0	(0,9)
14626350	Neusalza-Spremberg, Stadt	2 Personen	420	93,8	5,7	73,8	26,0	-
14626350	Neusalza-Spremberg, Stadt	3 Personen	153	93,3	6,5	75,2	21,6	(3,9)
14626350	Neusalza-Spremberg, Stadt	4 und mehr Personen	143	98,0	(2,1)	77,6	19,6	7,0
14626370	Niesky, Stadt	Insgesamt	2.237	89,8	10,1	42,8	53,1	3,9
14626370	Niesky, Stadt	1 Person	606	81,5	18,3	46,5	52,0	1,7
14626370	Niesky, Stadt	2 Personen	1.031	91,2	9,1	38,9	59,6	2,1
14626370	Niesky, Stadt	3 Personen	317	94,6	4,4	45,7	50,8	5,7
14626370	Niesky, Stadt	4 und mehr Personen	283	97,5	(2,5)	47,0	37,8	14,1
14626390	Oderwitz	Insgesamt	1.539	93,5	6,4	69,1	27,0	3,9
14626390	Oderwitz	1 Person	422	89,8	10,7	75,4	24,6	(1,2)
14626390	Oderwitz	2 Personen	680	94,3	5,4	66,5	30,7	2,8
14626390	Oderwitz	3 Personen	209	94,7	5,3	66,0	27,8	(4,3)
14626390	Oderwitz	4 und mehr Personen	230	96,6	(3,5)	69,6	17,8	11,3
14626400	Olbersdorf	Insgesamt	905	89,9	9,7	50,3	45,6	4,0
14626400	Olbersdorf	1 Person	224	84,4	13,8	56,7	43,3	-
14626400	Olbersdorf	2 Personen	436	92,2	7,6	47,0	51,4	(1,1)
14626400	Olbersdorf	3 Personen	113	92,9	(7,1)	52,2	45,1	(3,5)
14626400	Olbersdorf	4 und mehr Personen	129	90,8	9,3	50,4	33,3	17,8
14626410	Oppach	Insgesamt	656	95,9	4,6	63,9	34,1	2,4
14626410	Oppach	1 Person	177	92,8	7,3	72,3	26,0	(1,7)
14626410	Oppach	2 Personen	294	95,9	4,1	62,6	37,8	(1,7)
14626410	Oppach	3 Personen	92	93,5	(6,5)	62,0	30,4	(5,4)
14626410	Oppach	4 und mehr Personen	93	93,8	(6,5)	55,9	41,9	(3,2)
14626420	Ostritz, Stadt	Insgesamt	636	94,7	5,0	69,8	28,9	(1,4)
14626420	Ostritz, Stadt	1 Person	179	93,2	6,7	78,8	19,6	(1,7)
14626420	Ostritz, Stadt	2 Personen	276	93,1	5,8	62,3	37,3	-
14626420	Ostritz, Stadt	3 Personen	77	95,2	(5,2)	83,1	27,3	(3,9)
14626420	Ostritz, Stadt	4 und mehr Personen	99	96,9	(3,0)	72,7	20,2	(3,0)
14626430	Oybin	Insgesamt	451	93,8	6,9	55,0	43,0	3,1
14626430	Oybin	1 Person	114	94,5	(5,3)	63,2	38,6	-
14626430	Oybin	2 Personen	214	93,5	6,5	47,7	50,0	(3,3)
14626430	Oybin	3 Personen	61	90,6	(9,8)	65,6	37,7	(4,9)
14626430	Oybin	4 und mehr Personen	65	100,0	-	56,9	30,8	(12,3)
14626440	Quitzdorf am See	Insgesamt	441	96,4	3,9	54,9	42,6	3,4
14626440	Quitzdorf am See	1 Person	98	93,8	(6,1)	59,2	38,8	-
14626440	Quitzdorf am See	2 Personen	201	98,0	(2,0)	56,7	42,8	-
14626440	Quitzdorf am See	3 Personen	72	100,0	-	45,8	52,8	-
14626440	Quitzdorf am See	4 und mehr Personen	74	96,1	(4,1)	52,7	39,2	(10,8)
14626450	Reichenbach/O.L., Stadt	Insgesamt	1.301	96,8	2,9	49,4	47,5	3,1
14626450	Reichenbach/O.L., Stadt	1 Person	320	94,7	5,3	54,7	43,4	(2,2)
14626450	Reichenbach/O.L., Stadt	2 Personen	562	97,5	2,8	46,3	53,0	(0,7)
14626450	Reichenbach/O.L., Stadt	3 Personen	196	97,9	(2,0)	49,5	45,9	(1,5)
14626450	Reichenbach/O.L., Stadt	4 und mehr Personen	226	100,0	-	46,5	41,6	11,5
14626460	Rietschen	Insgesamt	786	97,1	3,1	57,6	39,4	3,3
14626460	Rietschen	1 Person	219	96,3	(3,7)	61,2	38,4	(1,4)
14626460	Rietschen	2 Personen	314	96,8	3,2	55,4	43,0	(1,6)
14626460	Rietschen	3 Personen	116	100,0	-	56,0	41,4	(6,0)
14626460	Rietschen	4 und mehr Personen	135	94,2	(5,9)	59,3	34,1	10,4

AGS	Kreisfreie Stadt Gemeinde Landkreis Land	Merkmal	Wohnfläche je Wohnung und Haushalt in m ²	Zahl der Räume je Wohnung und Haushalt	Durchschnittliche Wohndauer des Haushalts in Jahren
14626280	Leutersdorf	Insgesamt	105,9	5,1	31
14626280	Leutersdorf	1 Person	91,4	4,5	33
14626280	Leutersdorf	2 Personen	103,2	5,0	35
14626280	Leutersdorf	3 Personen	117,1	5,3	26
14626280	Leutersdorf	4 und mehr Personen	131,9	6,0	21
14626290	Löbau, Stadt	Insgesamt	107,7	5,2	28
14626290	Löbau, Stadt	1 Person	92,2	4,6	31
14626290	Löbau, Stadt	2 Personen	107,7	5,2	30
14626290	Löbau, Stadt	3 Personen	114,6	5,5	25
14626290	Löbau, Stadt	4 und mehr Personen	129,6	5,9	20
14626300	Markersdorf	Insgesamt	118,5	5,4	30
14626300	Markersdorf	1 Person	97,6	4,8	34
14626300	Markersdorf	2 Personen	115,2	5,4	34
14626300	Markersdorf	3 Personen	128,6	5,5	23
14626300	Markersdorf	4 und mehr Personen	145,3	6,0	19
14626310	Mittelherwigsdorf	Insgesamt	110,5	5,2	32
14626310	Mittelherwigsdorf	1 Person	97,7	4,7	35
14626310	Mittelherwigsdorf	2 Personen	107,9	5,2	36
14626310	Mittelherwigsdorf	3 Personen	114,1	5,2	27
14626310	Mittelherwigsdorf	4 und mehr Personen	137,5	6,1	19
14626320	Mücka	Insgesamt	114,7	5,4	32
14626320	Mücka	1 Person	93,9	4,9	36
14626320	Mücka	2 Personen	112,0	5,4	35
14626320	Mücka	3 Personen	127,0	5,7	29
14626320	Mücka	4 und mehr Personen	143,7	5,9	21
14626330	Neißeau	Insgesamt	113,8	5,3	36
14626330	Neißeau	1 Person	96,8	4,8	39
14626330	Neißeau	2 Personen	110,2	5,2	41
14626330	Neißeau	3 Personen	122,5	5,8	33
14626330	Neißeau	4 und mehr Personen	141,6	6,0	22
14626350	Neusalza-Spremberg, Stadt	Insgesamt	103,2	5,1	24
14626350	Neusalza-Spremberg, Stadt	1 Person	85,5	4,5	25
14626350	Neusalza-Spremberg, Stadt	2 Personen	103,2	5,1	27
14626350	Neusalza-Spremberg, Stadt	3 Personen	115,8	5,4	21
14626350	Neusalza-Spremberg, Stadt	4 und mehr Personen	130,1	6,2	18
14626370	Niesky, Stadt	Insgesamt	107,1	5,2	30
14626370	Niesky, Stadt	1 Person	92,2	4,8	32
14626370	Niesky, Stadt	2 Personen	105,7	5,2	32
14626370	Niesky, Stadt	3 Personen	117,9	5,5	26
14626370	Niesky, Stadt	4 und mehr Personen	131,8	5,8	19
14626390	Oderwitz	Insgesamt	108,0	5,0	33
14626390	Oderwitz	1 Person	91,6	4,5	37
14626390	Oderwitz	2 Personen	106,2	5,0	37
14626390	Oderwitz	3 Personen	120,9	5,4	30
14626390	Oderwitz	4 und mehr Personen	132,6	5,8	19
14626400	Olbersdorf	Insgesamt	107,5	5,2	29
14626400	Olbersdorf	1 Person	90,6	4,7	32
14626400	Olbersdorf	2 Personen	105,2	5,2	31
14626400	Olbersdorf	3 Personen	123,3	5,6	25
14626400	Olbersdorf	4 und mehr Personen	131,0	6,1	21
14626410	Oppach	Insgesamt	102,9	5,0	34
14626410	Oppach	1 Person	87,0	4,6	38
14626410	Oppach	2 Personen	102,4	5,0	38
14626410	Oppach	3 Personen	109,4	5,4	27
14626410	Oppach	4 und mehr Personen	130,4	5,7	25
14626420	Ostritz, Stadt	Insgesamt	109,4	5,4	39
14626420	Ostritz, Stadt	1 Person	95,7	4,8	44
14626420	Ostritz, Stadt	2 Personen	105,4	5,4	43
14626420	Ostritz, Stadt	3 Personen	118,9	5,7	36
14626420	Ostritz, Stadt	4 und mehr Personen	136,5	6,4	20
14626430	Oybin	Insgesamt	114,3	5,2	14
14626430	Oybin	1 Person	99,0	4,7	14
14626430	Oybin	2 Personen	113,2	5,2	14
14626430	Oybin	3 Personen	126,0	5,6	13
14626430	Oybin	4 und mehr Personen	135,1	5,8	11
14626440	Quitzdorf am See	Insgesamt	111,6	5,5	30
14626440	Quitzdorf am See	1 Person	95,4	4,8	32
14626440	Quitzdorf am See	2 Personen	107,8	5,4	34
14626440	Quitzdorf am See	3 Personen	122,4	5,7	29
14626440	Quitzdorf am See	4 und mehr Personen	133,3	6,4	18
14626450	Reichenbach/O.L., Stadt	Insgesamt	115,1	5,4	23
14626450	Reichenbach/O.L., Stadt	1 Person	98,9	4,8	26
14626450	Reichenbach/O.L., Stadt	2 Personen	113,6	5,4	27
14626450	Reichenbach/O.L., Stadt	3 Personen	122,2	5,8	18
14626450	Reichenbach/O.L., Stadt	4 und mehr Personen	135,9	6,0	15
14626460	Rietschen	Insgesamt	113,0	5,3	32
14626460	Rietschen	1 Person	96,0	4,8	34
14626460	Rietschen	2 Personen	111,5	5,3	35
14626460	Rietschen	3 Personen	128,3	5,8	31
14626460	Rietschen	4 und mehr Personen	131,1	6,0	20

AGS	Kreisfreie Stadt Gemeinde Landkreis Land	Merkmal	Haushalte	Haushalte in Gebäuden mit 1 und 2 Wohnungen in %	Haushalte in Gebäuden mit 3 und mehr Wohnungen in %	Haushalte in Gebäuden mit Baujahr bis 1949 in %	Haushalte in Gebäuden mit Baujahr von 1950 bis 2009 in %	Haushalte in Gebäuden mit Baujahr 2010 und später in %
14626470	Rosenbach	Insgesamt	520	98,3	(1,7)	43,1	49,6	6,9
14626470	Rosenbach	1 Person	124	100,0	-	42,7	54,8	(3,2)
14626470	Rosenbach	2 Personen	221	100,0	-	45,7	53,4	(2,7)
14626470	Rosenbach	3 Personen	82	96,5	(3,7)	41,5	51,2	(11,0)
14626470	Rosenbach	4 und mehr Personen	88	91,3	(9,1)	44,3	40,9	21,6
14626480	Rothenburg/O.L., Stadt	Insgesamt	1.240	92,1	7,7	46,7	50,6	2,6
14626480	Rothenburg/O.L., Stadt	1 Person	334	84,1	15,6	50,9	47,6	-
14626480	Rothenburg/O.L., Stadt	2 Personen	549	94,4	5,3	41,2	58,3	(0,7)
14626480	Rothenburg/O.L., Stadt	3 Personen	179	95,1	(5,0)	48,0	46,4	7,3
14626480	Rothenburg/O.L., Stadt	4 und mehr Personen	177	94,4	5,6	55,9	37,3	6,8
14626490	Schleife	Insgesamt	835	97,6	2,5	44,0	50,2	5,7
14626490	Schleife	1 Person	233	96,2	(3,9)	51,9	40,3	6,4
14626490	Schleife	2 Personen	343	98,2	(1,7)	38,5	56,6	4,7
14626490	Schleife	3 Personen	130	95,5	(4,6)	43,1	50,8	(5,4)
14626490	Schleife	4 und mehr Personen	131	97,7	(2,3)	44,3	46,6	13,0
14626500	Schönau-Berzdorf a. d. Eigen	Insgesamt	434	80,2	19,4	39,9	56,2	3,2
14626500	Schönau-Berzdorf a. d. Eigen	1 Person	124	66,1	36,3	41,9	58,9	-
14626500	Schönau-Berzdorf a. d. Eigen	2 Personen	180	81,7	17,2	36,1	62,2	(2,2)
14626500	Schönau-Berzdorf a. d. Eigen	3 Personen	59	82,3	18,6	47,5	55,9	-
14626500	Schönau-Berzdorf a. d. Eigen	4 und mehr Personen	69	93,0	(7,2)	43,5	40,6	20,3
14626510	Schönbach	Insgesamt	406	96,6	3,4	62,1	34,0	4,9
14626510	Schönbach	1 Person	108	93,5	(6,5)	68,5	29,6	(4,6)
14626510	Schönbach	2 Personen	153	97,3	(2,6)	55,6	39,2	(5,2)
14626510	Schönbach	3 Personen	72	100,0	-	63,9	33,3	(4,2)
14626510	Schönbach	4 und mehr Personen	75	100,0	-	60,0	28,0	(9,3)
14626520	Schöpstal	Insgesamt	804	91,7	8,6	31,3	63,3	5,3
14626520	Schöpstal	1 Person	200	87,5	15,0	38,0	60,0	(4,0)
14626520	Schöpstal	2 Personen	355	92,4	8,5	27,6	70,7	3,1
14626520	Schöpstal	3 Personen	118	95,1	(5,1)	33,9	61,0	(7,6)
14626520	Schöpstal	4 und mehr Personen	127	93,6	(6,3)	31,5	54,3	9,4
14626530	Seifhennersdorf, Stadt	Insgesamt	1.041	90,3	9,6	72,2	27,2	(0,7)
14626530	Seifhennersdorf, Stadt	1 Person	307	86,6	14,0	75,9	23,5	-
14626530	Seifhennersdorf, Stadt	2 Personen	470	90,6	10,0	69,1	30,9	-
14626530	Seifhennersdorf, Stadt	3 Personen	130	93,1	(6,9)	74,6	26,2	-
14626530	Seifhennersdorf, Stadt	4 und mehr Personen	130	97,0	(3,1)	79,2	22,3	-
14626560	Trebendorf	Insgesamt	292	98,6	(1,4)	30,5	55,8	13,7
14626560	Trebendorf	1 Person	76	100,0	-	30,3	53,9	(11,8)
14626560	Trebendorf	2 Personen	107	97,2	(2,8)	29,9	57,0	13,1
14626560	Trebendorf	3 Personen	56	94,8	(5,4)	32,1	53,6	(14,3)
14626560	Trebendorf	4 und mehr Personen	56	100,0	-	26,8	57,1	(16,1)
14626570	Vierkirchen	Insgesamt	584	97,9	2,1	50,9	45,2	3,8
14626570	Vierkirchen	1 Person	150	98,0	(2,0)	60,7	39,3	(2,0)
14626570	Vierkirchen	2 Personen	244	96,3	(3,7)	43,0	55,3	(1,2)
14626570	Vierkirchen	3 Personen	83	100,0	-	59,0	34,9	(3,6)
14626570	Vierkirchen	4 und mehr Personen	105	97,1	(2,9)	48,6	41,0	11,4
14626580	Waldhufen	Insgesamt	828	97,3	2,3	45,2	50,4	4,3
14626580	Waldhufen	1 Person	198	96,4	(3,5)	51,0	48,0	-
14626580	Waldhufen	2 Personen	332	98,2	(1,8)	47,3	52,1	(2,1)
14626580	Waldhufen	3 Personen	139	97,9	(2,2)	38,1	57,6	(4,3)
14626580	Waldhufen	4 und mehr Personen	158	96,9	(3,2)	41,8	44,3	13,9
14626590	Weißkeißel	Insgesamt	445	98,9	(1,1)	40,4	56,9	3,4
14626590	Weißkeißel	1 Person	111	100,0	-	49,5	47,7	(2,7)
14626590	Weißkeißel	2 Personen	200	98,5	(1,5)	37,5	60,5	-
14626590	Weißkeißel	3 Personen	72	100,0	-	34,7	58,3	-
14626590	Weißkeißel	4 und mehr Personen	67	100,0	-	29,9	53,7	(4,5)
14626600	Weißwasser/O.L., Stadt	Insgesamt	1.737	90,6	9,2	39,9	55,2	5,1
14626600	Weißwasser/O.L., Stadt	1 Person	406	86,2	14,5	44,1	54,4	(1,7)
14626600	Weißwasser/O.L., Stadt	2 Personen	875	91,1	8,7	38,9	58,2	3,0
14626600	Weißwasser/O.L., Stadt	3 Personen	255	92,2	6,7	38,8	51,0	10,2
14626600	Weißwasser/O.L., Stadt	4 und mehr Personen	198	95,0	5,1	39,9	49,0	14,1
14626610	Zittau, Stadt, Hochschulstadt	Insgesamt	3.400	77,5	22,5	69,2	27,4	3,4
14626610	Zittau, Stadt, Hochschulstadt	1 Person	962	68,3	32,0	75,5	23,5	1,0
14626610	Zittau, Stadt, Hochschulstadt	2 Personen	1.495	79,3	20,9	66,7	31,0	2,3
14626610	Zittau, Stadt, Hochschulstadt	3 Personen	521	83,3	17,1	66,2	27,8	5,2
14626610	Zittau, Stadt, Hochschulstadt	4 und mehr Personen	419	86,4	13,8	68,3	23,2	8,4
14627	Meißen	Insgesamt	51.827	86,9	13,1	49,6	43,4	6,9
14627	Meißen	1 Person	11.765	76,9	23,2	56,5	40,8	2,7
14627	Meißen	2 Personen	22.204	87,4	12,6	47,7	48,3	4,0
14627	Meißen	3 Personen	8.778	91,9	8,1	48,8	41,3	10,0
14627	Meißen	4 und mehr Personen	9.081	93,5	6,5	46,4	37,1	16,5
14627010	Coswig, Stadt	Insgesamt	3.081	82,3	17,7	44,7	46,0	9,3
14627010	Coswig, Stadt	1 Person	641	69,9	30,4	51,8	43,5	4,8
14627010	Coswig, Stadt	2 Personen	1.375	82,7	17,1	44,1	50,3	5,5
14627010	Coswig, Stadt	3 Personen	527	87,3	12,0	41,6	42,7	15,0
14627010	Coswig, Stadt	4 und mehr Personen	541	90,4	9,8	40,7	41,0	18,1
14627020	Diera-Zehren	Insgesamt	1.120	93,2	7,0	52,5	39,7	7,5
14627020	Diera-Zehren	1 Person	271	89,7	8,9	61,3	35,4	(3,3)
14627020	Diera-Zehren	2 Personen	483	93,4	7,0	50,1	44,5	6,4
14627020	Diera-Zehren	3 Personen	177	95,0	(5,1)	50,8	38,4	10,7
14627020	Diera-Zehren	4 und mehr Personen	187	96,3	(3,7)	49,7	34,2	13,9

AGS	Kreisfreie Stadt Gemeinde Landkreis Land	Merkmal	Wohnfläche je Wohnung und Haushalt in m ²	Zahl der Räume je Wohnung und Haushalt	Durchschnittliche Wohndauer des Haushalts in Jahren
14626470	Rosenbach	Insgesamt	109,8	5,3	32
14626470	Rosenbach	1 Person	90,6	4,6	36
14626470	Rosenbach	2 Personen	104,7	5,3	37
14626470	Rosenbach	3 Personen	126,8	5,6	26
14626470	Rosenbach	4 und mehr Personen	133,4	6,3	19
14626480	Rothenburg/O.L., Stadt	Insgesamt	111,7	5,4	29
14626480	Rothenburg/O.L., Stadt	1 Person	97,5	4,9	31
14626480	Rothenburg/O.L., Stadt	2 Personen	109,4	5,3	32
14626480	Rothenburg/O.L., Stadt	3 Personen	122,0	5,5	25
14626480	Rothenburg/O.L., Stadt	4 und mehr Personen	134,8	6,1	22
14626490	Schleife	Insgesamt	115,0	5,5	31
14626490	Schleife	1 Person	101,4	5,0	31
14626490	Schleife	2 Personen	110,9	5,4	35
14626490	Schleife	3 Personen	126,4	6,0	27
14626490	Schleife	4 und mehr Personen	138,9	6,2	24
14626500	Schönau-Berzdorf a. d. Eigen	Insgesamt	104,9	5,1	30
14626500	Schönau-Berzdorf a. d. Eigen	1 Person	92,9	4,8	30
14626500	Schönau-Berzdorf a. d. Eigen	2 Personen	99,9	4,9	34
14626500	Schönau-Berzdorf a. d. Eigen	3 Personen	111,2	5,6	25
14626500	Schönau-Berzdorf a. d. Eigen	4 und mehr Personen	134,1	5,9	23
14626510	Schönbach	Insgesamt	108,9	5,3	34
14626510	Schönbach	1 Person	94,0	4,8	37
14626510	Schönbach	2 Personen	100,3	5,0	39
14626510	Schönbach	3 Personen	116,9	5,6	31
14626510	Schönbach	4 und mehr Personen	138,8	6,1	24
14626520	Schöpstal	Insgesamt	115,9	5,4	33
14626520	Schöpstal	1 Person	98,3	5,0	36
14626520	Schöpstal	2 Personen	116,5	5,4	38
14626520	Schöpstal	3 Personen	119,2	5,5	30
14626520	Schöpstal	4 und mehr Personen	137,5	5,9	19
14626530	Seifhennersdorf, Stadt	Insgesamt	106,0	5,1	32
14626530	Seifhennersdorf, Stadt	1 Person	88,5	4,5	34
14626530	Seifhennersdorf, Stadt	2 Personen	104,4	5,2	35
14626530	Seifhennersdorf, Stadt	3 Personen	121,7	5,6	27
14626530	Seifhennersdorf, Stadt	4 und mehr Personen	138,3	6,2	20
14626560	Trebendorf	Insgesamt	119,3	5,3	20
14626560	Trebendorf	1 Person	100,5	4,6	23
14626560	Trebendorf	2 Personen	118,7	5,3	22
14626560	Trebendorf	3 Personen	129,9	5,7	15
14626560	Trebendorf	4 und mehr Personen	138,3	5,9	19
14626570	Vierkirchen	Insgesamt	110,6	5,5	32
14626570	Vierkirchen	1 Person	94,7	5,0	35
14626570	Vierkirchen	2 Personen	107,2	5,4	36
14626570	Vierkirchen	3 Personen	119,1	5,7	30
14626570	Vierkirchen	4 und mehr Personen	135,3	6,1	21
14626580	Waldhufen	Insgesamt	116,9	5,5	31
14626580	Waldhufen	1 Person	101,0	5,0	35
14626580	Waldhufen	2 Personen	115,0	5,5	34
14626580	Waldhufen	3 Personen	124,2	5,6	27
14626580	Waldhufen	4 und mehr Personen	133,8	6,2	22
14626590	Weißkeißel	Insgesamt	112,5	5,2	28
14626590	Weißkeißel	1 Person	96,2	4,6	32
14626590	Weißkeißel	2 Personen	111,2	5,1	29
14626590	Weißkeißel	3 Personen	122,3	5,6	25
14626590	Weißkeißel	4 und mehr Personen	136,5	5,9	20
14626600	Weißwasser/O.L., Stadt	Insgesamt	111,3	5,1	27
14626600	Weißwasser/O.L., Stadt	1 Person	97,7	4,6	29
14626600	Weißwasser/O.L., Stadt	2 Personen	109,7	5,1	30
14626600	Weißwasser/O.L., Stadt	3 Personen	122,4	5,2	21
14626600	Weißwasser/O.L., Stadt	4 und mehr Personen	132,3	5,8	17
14626610	Zittau, Stadt, Hochschulstadt	Insgesamt	106,4	4,9	29
14626610	Zittau, Stadt, Hochschulstadt	1 Person	87,7	4,3	32
14626610	Zittau, Stadt, Hochschulstadt	2 Personen	106,2	4,9	32
14626610	Zittau, Stadt, Hochschulstadt	3 Personen	119,7	5,3	25
14626610	Zittau, Stadt, Hochschulstadt	4 und mehr Personen	133,1	5,9	19
14627	Meißen	Insgesamt	111,6	5,1	28
14627	Meißen	1 Person	91,7	4,5	31
14627	Meißen	2 Personen	108,9	5,1	31
14627	Meißen	3 Personen	121,0	5,4	25
14627	Meißen	4 und mehr Personen	135,2	5,9	19
14627010	Coswig, Stadt	Insgesamt	106,1	4,9	26
14627010	Coswig, Stadt	1 Person	89,8	4,3	29
14627010	Coswig, Stadt	2 Personen	102,4	4,8	29
14627010	Coswig, Stadt	3 Personen	115,6	5,1	21
14627010	Coswig, Stadt	4 und mehr Personen	125,7	5,5	16
14627020	Diera-Zehren	Insgesamt	110,5	5,2	30
14627020	Diera-Zehren	1 Person	92,5	4,7	33
14627020	Diera-Zehren	2 Personen	108,0	5,1	32
14627020	Diera-Zehren	3 Personen	119,7	5,5	26
14627020	Diera-Zehren	4 und mehr Personen	133,9	5,8	22

AGS	Kreisfreie Stadt Gemeinde Landkreis Land	Merkmal	Haushalte	Haushalte in Gebäuden mit 1 und 2 Wohnungen in %	Haushalte in Gebäuden mit 3 und mehr Wohnungen in %	Haushalte in Gebäuden mit Baujahr bis 1949 in %	Haushalte in Gebäuden mit Baujahr von 1950 bis 2009 in %	Haushalte in Gebäuden mit Baujahr 2010 und später in %
14627030	Ebersbach	Insgesamt	1.362	95,7	4,1	48,8	46,4	4,3
14627030	Ebersbach	1 Person	285	93,3	7,0	61,8	35,8	(1,4)
14627030	Ebersbach	2 Personen	532	96,6	3,8	41,7	56,8	(1,5)
14627030	Ebersbach	3 Personen	262	96,1	3,8	47,7	46,2	6,1
14627030	Ebersbach	4 und mehr Personen	284	97,9	(2,1)	49,3	39,1	10,9
14627040	Glaubitz	Insgesamt	611	93,9	6,1	41,2	51,4	7,4
14627040	Glaubitz	1 Person	130	85,4	15,4	41,5	54,6	(3,1)
14627040	Glaubitz	2 Personen	276	95,6	4,3	45,3	50,4	4,3
14627040	Glaubitz	3 Personen	87	96,8	(3,4)	27,6	69,0	11,5
14627040	Glaubitz	4 und mehr Personen	110	95,6	(4,5)	42,7	41,8	17,3
14627050	Gröditz, Stadt	Insgesamt	1.207	91,5	8,2	56,1	40,7	3,7
14627050	Gröditz, Stadt	1 Person	284	82,4	18,0	59,5	39,4	(1,1)
14627050	Gröditz, Stadt	2 Personen	498	94,0	6,4	53,2	45,4	2,0
14627050	Gröditz, Stadt	3 Personen	215	97,2	(2,8)	56,7	37,2	6,0
14627050	Gröditz, Stadt	4 und mehr Personen	209	97,6	(2,4)	56,9	33,0	8,1
14627060	Großenhain, Stadt	Insgesamt	3.760	89,0	11,0	49,5	44,8	5,7
14627060	Großenhain, Stadt	1 Person	904	81,2	18,9	55,2	42,6	2,3
14627060	Großenhain, Stadt	2 Personen	1.601	89,3	10,6	47,3	50,2	2,4
14627060	Großenhain, Stadt	3 Personen	655	93,3	6,6	50,8	39,2	9,9
14627060	Großenhain, Stadt	4 und mehr Personen	602	94,9	4,8	45,5	39,9	14,6
14627070	Hirschstein	Insgesamt	652	95,7	4,0	54,0	42,9	4,1
14627070	Hirschstein	1 Person	161	93,7	6,2	59,0	36,0	-
14627070	Hirschstein	2 Personen	280	96,0	3,9	48,6	47,5	3,9
14627070	Hirschstein	3 Personen	117	96,6	(3,4)	50,4	38,5	9,4
14627070	Hirschstein	4 und mehr Personen	103	97,1	(2,9)	51,5	38,8	(5,8)
14627080	Käbschütztal	Insgesamt	822	89,5	10,5	51,0	46,6	2,4
14627080	Käbschütztal	1 Person	196	84,2	15,3	57,7	39,8	-
14627080	Käbschütztal	2 Personen	329	87,8	10,9	46,8	53,5	(1,2)
14627080	Käbschütztal	3 Personen	144	95,1	(4,9)	48,6	47,9	-
14627080	Käbschütztal	4 und mehr Personen	150	93,5	6,7	56,0	38,7	8,0
14627100	Klipphausen	Insgesamt	3.054	92,1	7,8	44,9	46,8	8,2
14627100	Klipphausen	1 Person	692	86,6	13,0	54,2	41,9	3,8
14627100	Klipphausen	2 Personen	1.188	92,3	7,9	41,1	54,7	4,3
14627100	Klipphausen	3 Personen	526	93,5	5,7	43,3	45,6	10,8
14627100	Klipphausen	4 und mehr Personen	644	96,6	3,7	43,8	38,8	17,9
14627110	Lampertswalde	Insgesamt	890	90,9	8,9	42,7	51,3	6,0
14627110	Lampertswalde	1 Person	189	85,7	13,2	48,7	49,7	(1,6)
14627110	Lampertswalde	2 Personen	363	89,5	9,6	41,9	57,3	-
14627110	Lampertswalde	3 Personen	170	92,4	7,6	43,5	45,3	12,9
14627110	Lampertswalde	4 und mehr Personen	168	97,0	(3,0)	36,9	47,6	15,5
14627130	Lommatzsch, Stadt	Insgesamt	1.193	84,2	16,0	58,3	38,6	3,4
14627130	Lommatzsch, Stadt	1 Person	304	75,3	25,7	61,2	39,5	(1,0)
14627130	Lommatzsch, Stadt	2 Personen	517	87,4	13,2	56,9	41,2	1,9
14627130	Lommatzsch, Stadt	3 Personen	176	86,9	11,9	59,1	37,5	(3,4)
14627130	Lommatzsch, Stadt	4 und mehr Personen	192	89,1	10,9	56,8	33,3	9,9
14627140	Meißen, Stadt	Insgesamt	3.236	76,5	23,5	59,1	33,4	7,5
14627140	Meißen, Stadt	1 Person	846	61,9	37,7	65,4	32,6	3,0
14627140	Meißen, Stadt	2 Personen	1.472	78,4	21,5	57,0	38,4	4,3
14627140	Meißen, Stadt	3 Personen	460	84,8	14,8	59,8	28,0	12,2
14627140	Meißen, Stadt	4 und mehr Personen	460	88,0	12,2	53,7	24,3	21,5
14627150	Moritzburg	Insgesamt	2.469	92,5	7,4	36,8	52,8	10,2
14627150	Moritzburg	1 Person	459	87,1	12,2	49,0	44,7	7,6
14627150	Moritzburg	2 Personen	1.090	92,7	7,5	36,1	57,7	6,3
14627150	Moritzburg	3 Personen	414	93,5	6,0	33,3	55,3	11,4
14627150	Moritzburg	4 und mehr Personen	503	96,4	3,2	30,0	47,9	21,1
14627170	Niederau	Insgesamt	1.181	92,6	7,5	50,0	39,8	10,7
14627170	Niederau	1 Person	283	85,2	14,5	56,9	39,2	(2,5)
14627170	Niederau	2 Personen	459	93,9	5,9	47,3	46,2	7,4
14627170	Niederau	3 Personen	194	94,8	5,2	49,5	34,5	16,0
14627170	Niederau	4 und mehr Personen	245	96,3	(3,7)	46,1	32,2	22,0
14627180	Nossen, Stadt	Insgesamt	2.620	90,8	9,4	63,5	31,5	5,0
14627180	Nossen, Stadt	1 Person	589	85,1	14,4	73,5	26,0	(0,5)
14627180	Nossen, Stadt	2 Personen	1.082	91,5	8,9	63,9	34,0	2,1
14627180	Nossen, Stadt	3 Personen	455	93,8	5,9	58,5	33,4	8,6
14627180	Nossen, Stadt	4 und mehr Personen	491	93,9	5,9	56,4	30,8	14,1
14627190	Nünchritz	Insgesamt	1.540	87,7	12,1	45,0	48,6	6,0
14627190	Nünchritz	1 Person	384	78,9	21,4	48,2	49,5	(2,3)
14627190	Nünchritz	2 Personen	675	88,4	12,0	44,0	51,9	4,1
14627190	Nünchritz	3 Personen	258	93,4	5,8	45,0	45,0	8,5
14627190	Nünchritz	4 und mehr Personen	219	95,5	4,6	42,0	42,5	15,5
14627200	Priestewitz	Insgesamt	965	93,7	6,3	55,6	37,4	6,9
14627200	Priestewitz	1 Person	218	89,0	12,4	62,4	31,7	6,0
14627200	Priestewitz	2 Personen	355	93,8	6,5	52,7	43,9	4,5
14627200	Priestewitz	3 Personen	188	97,4	(2,7)	56,4	34,0	10,1
14627200	Priestewitz	4 und mehr Personen	204	94,2	5,9	52,0	36,8	10,8
14627210	Radebeul, Stadt	Insgesamt	6.325	79,0	21,1	56,8	34,8	8,4
14627210	Radebeul, Stadt	1 Person	1.415	65,9	34,0	63,7	31,7	4,5
14627210	Radebeul, Stadt	2 Personen	2.665	79,4	20,6	56,2	38,2	5,6
14627210	Radebeul, Stadt	3 Personen	1.077	85,9	14,4	55,0	34,8	9,7
14627210	Radebeul, Stadt	4 und mehr Personen	1.167	87,5	12,6	51,5	30,6	18,2

AGS	Kreisfreie Stadt Gemeinde Landkreis Land	Merkmal	Wohnfläche je Wohnung und Haushalt in m ²	Zahl der Räume je Wohnung und Haushalt	Durchschnittliche Wohndauer des Haushalts in Jahren
14627030	Ebersbach	Insgesamt	117,4	5,4	34
14627030	Ebersbach	1 Person	98,3	4,8	37
14627030	Ebersbach	2 Personen	114,5	5,4	38
14627030	Ebersbach	3 Personen	121,0	5,4	34
14627030	Ebersbach	4 und mehr Personen	138,8	6,1	25
14627040	Glaubitz	Insgesamt	109,7	5,2	32
14627040	Glaubitz	1 Person	91,1	4,5	35
14627040	Glaubitz	2 Personen	109,4	5,2	37
14627040	Glaubitz	3 Personen	112,8	5,3	27
14627040	Glaubitz	4 und mehr Personen	129,0	6,0	21
14627050	Gröditz, Stadt	Insgesamt	107,0	5,2	24
14627050	Gröditz, Stadt	1 Person	89,3	4,7	28
14627050	Gröditz, Stadt	2 Personen	105,5	5,1	25
14627050	Gröditz, Stadt	3 Personen	113,3	5,6	21
14627050	Gröditz, Stadt	4 und mehr Personen	128,3	5,9	16
14627060	Großenhain, Stadt	Insgesamt	112,4	5,2	32
14627060	Großenhain, Stadt	1 Person	93,9	4,6	35
14627060	Großenhain, Stadt	2 Personen	108,8	5,2	34
14627060	Großenhain, Stadt	3 Personen	124,7	5,6	27
14627060	Großenhain, Stadt	4 und mehr Personen	135,9	5,9	23
14627070	Hirschstein	Insgesamt	113,9	5,4	34
14627070	Hirschstein	1 Person	100,7	5,2	38
14627070	Hirschstein	2 Personen	110,4	5,2	37
14627070	Hirschstein	3 Personen	122,8	5,8	32
14627070	Hirschstein	4 und mehr Personen	134,6	6,0	23
14627080	Käbschütztal	Insgesamt	111,1	5,2	29
14627080	Käbschütztal	1 Person	91,3	4,4	32
14627080	Käbschütztal	2 Personen	107,1	5,1	32
14627080	Käbschütztal	3 Personen	115,8	5,4	27
14627080	Käbschütztal	4 und mehr Personen	142,0	6,1	21
14627100	Klipphausen	Insgesamt	114,7	5,2	24
14627100	Klipphausen	1 Person	94,6	4,6	27
14627100	Klipphausen	2 Personen	110,5	5,1	27
14627100	Klipphausen	3 Personen	123,9	5,5	22
14627100	Klipphausen	4 und mehr Personen	136,2	5,9	17
14627110	Lampertswalde	Insgesamt	114,4	5,5	34
14627110	Lampertswalde	1 Person	95,9	4,9	40
14627110	Lampertswalde	2 Personen	109,3	5,5	37
14627110	Lampertswalde	3 Personen	121,8	5,6	30
14627110	Lampertswalde	4 und mehr Personen	138,8	6,2	25
14627130	Lommatzsch, Stadt	Insgesamt	110,6	5,3	29
14627130	Lommatzsch, Stadt	1 Person	89,8	4,7	29
14627130	Lommatzsch, Stadt	2 Personen	109,7	5,3	32
14627130	Lommatzsch, Stadt	3 Personen	117,4	5,5	26
14627130	Lommatzsch, Stadt	4 und mehr Personen	139,2	6,2	21
14627140	Meißen, Stadt	Insgesamt	108,5	4,9	26
14627140	Meißen, Stadt	1 Person	88,7	4,2	28
14627140	Meißen, Stadt	2 Personen	108,2	4,9	30
14627140	Meißen, Stadt	3 Personen	117,0	5,2	22
14627140	Meißen, Stadt	4 und mehr Personen	137,0	5,8	16
14627150	Moritzburg	Insgesamt	120,4	5,2	28
14627150	Moritzburg	1 Person	101,1	4,6	32
14627150	Moritzburg	2 Personen	115,9	5,1	32
14627150	Moritzburg	3 Personen	127,4	5,3	24
14627150	Moritzburg	4 und mehr Personen	141,7	5,8	18
14627170	Niederau	Insgesamt	111,6	5,2	27
14627170	Niederau	1 Person	94,6	4,5	32
14627170	Niederau	2 Personen	107,9	5,1	31
14627170	Niederau	3 Personen	117,9	5,4	23
14627170	Niederau	4 und mehr Personen	132,8	5,8	17
14627180	Nossen, Stadt	Insgesamt	110,8	5,3	20
14627180	Nossen, Stadt	1 Person	86,6	4,6	22
14627180	Nossen, Stadt	2 Personen	108,6	5,3	22
14627180	Nossen, Stadt	3 Personen	118,3	5,5	17
14627180	Nossen, Stadt	4 und mehr Personen	137,7	6,2	14
14627190	Nünchritz	Insgesamt	106,9	5,1	28
14627190	Nünchritz	1 Person	89,3	4,6	30
14627190	Nünchritz	2 Personen	103,8	5,0	31
14627190	Nünchritz	3 Personen	121,2	5,4	25
14627190	Nünchritz	4 und mehr Personen	130,3	5,7	21
14627200	Priestewitz	Insgesamt	117,5	5,4	33
14627200	Priestewitz	1 Person	100,5	4,9	34
14627200	Priestewitz	2 Personen	112,1	5,2	37
14627200	Priestewitz	3 Personen	123,7	5,7	34
14627200	Priestewitz	4 und mehr Personen	140,3	6,1	25
14627210	Radebeul, Stadt	Insgesamt	118,2	5,1	25
14627210	Radebeul, Stadt	1 Person	94,1	4,3	28
14627210	Radebeul, Stadt	2 Personen	116,2	5,1	29
14627210	Radebeul, Stadt	3 Personen	126,6	5,4	22
14627210	Radebeul, Stadt	4 und mehr Personen	144,2	5,9	17

AGS	Kreisfreie Stadt Gemeinde Landkreis Land	Merkmal	Haushalte	Haushalte in Gebäuden mit 1 und 2 Wohnungen in %	Haushalte in Gebäuden mit 3 und mehr Wohnungen in %	Haushalte in Gebäuden mit Baujahr bis 1949 in %	Haushalte in Gebäuden mit Baujahr von 1950 bis 2009 in %	Haushalte in Gebäuden mit Baujahr 2010 und später in %
14627220	Radeburg, Stadt	Insgesamt	1.705	92,8	7,3	46,7	45,6	8,0
14627220	Radeburg, Stadt	1 Person	362	88,1	12,4	64,9	32,9	(2,2)
14627220	Radeburg, Stadt	2 Personen	707	93,8	5,8	40,7	55,3	3,5
14627220	Radeburg, Stadt	3 Personen	319	94,4	5,0	41,1	47,6	10,7
14627220	Radeburg, Stadt	4 und mehr Personen	319	94,7	6,6	42,9	36,1	21,3
14627230	Riesa, Stadt	Insgesamt	4.035	78,7	21,4	47,0	48,1	4,9
14627230	Riesa, Stadt	1 Person	942	63,8	35,7	50,6	47,6	1,3
14627230	Riesa, Stadt	2 Personen	2.039	80,0	20,2	44,7	52,4	3,2
14627230	Riesa, Stadt	3 Personen	599	87,5	12,9	51,9	40,1	7,7
14627230	Riesa, Stadt	4 und mehr Personen	451	92,2	8,4	43,9	39,7	17,1
14627240	Röderaue	Insgesamt	813	97,2	3,2	42,2	52,2	5,2
14627240	Röderaue	1 Person	174	94,9	(5,2)	45,4	50,6	(2,9)
14627240	Röderaue	2 Personen	374	95,2	3,7	41,7	55,1	2,9
14627240	Röderaue	3 Personen	150	98,0	(2,0)	48,0	48,7	7,3
14627240	Röderaue	4 und mehr Personen	115	96,6	(3,5)	37,4	47,8	17,4
14627250	Schönfeld	Insgesamt	575	95,1	5,4	37,6	56,5	5,6
14627250	Schönfeld	1 Person	114	86,0	12,3	44,7	51,8	(3,5)
14627250	Schönfeld	2 Personen	229	96,5	(3,5)	31,9	65,1	(2,2)
14627250	Schönfeld	3 Personen	112	97,2	(2,7)	32,1	50,9	8,9
14627250	Schönfeld	4 und mehr Personen	124	97,5	(2,4)	39,5	45,2	16,1
14627260	Stauchitz	Insgesamt	976	91,1	8,7	40,5	55,3	4,2
14627260	Stauchitz	1 Person	197	78,7	20,3	51,3	47,7	-
14627260	Stauchitz	2 Personen	455	91,4	8,4	36,5	61,8	(1,8)
14627260	Stauchitz	3 Personen	174	97,7	(2,3)	34,5	57,5	7,5
14627260	Stauchitz	4 und mehr Personen	151	100,0	-	43,7	48,3	9,3
14627270	Strehla, Stadt	Insgesamt	976	90,8	9,4	51,0	44,8	4,2
14627270	Strehla, Stadt	1 Person	220	87,3	10,9	61,4	37,7	(1,4)
14627270	Strehla, Stadt	2 Personen	433	92,6	7,9	45,0	53,1	2,8
14627270	Strehla, Stadt	3 Personen	168	88,7	9,5	54,8	37,5	6,0
14627270	Strehla, Stadt	4 und mehr Personen	162	91,9	8,0	50,0	38,3	13,0
14627290	Thiendorf	Insgesamt	1.210	93,6	6,8	44,2	48,6	7,4
14627290	Thiendorf	1 Person	248	87,9	10,9	48,8	50,0	(1,2)
14627290	Thiendorf	2 Personen	480	93,8	6,5	42,7	54,0	2,9
14627290	Thiendorf	3 Personen	207	95,6	(4,3)	42,5	46,4	10,1
14627290	Thiendorf	4 und mehr Personen	280	95,0	6,1	41,8	37,9	20,4
14627310	Weinböhla	Insgesamt	2.936	93,5	6,4	45,8	42,5	11,8
14627310	Weinböhla	1 Person	510	84,7	14,7	57,6	38,6	4,1
14627310	Weinböhla	2 Personen	1.207	94,6	5,6	45,2	47,2	7,6
14627310	Weinböhla	3 Personen	569	94,9	5,6	40,8	42,5	16,7
14627310	Weinböhla	4 und mehr Personen	650	97,4	2,6	42,3	36,8	21,4
14627340	Wülknitz	Insgesamt	495	90,7	8,9	47,9	46,3	5,9
14627340	Wülknitz	1 Person	115	84,3	18,3	56,5	46,1	-
14627340	Wülknitz	2 Personen	217	93,5	7,8	44,7	53,0	(2,3)
14627340	Wülknitz	3 Personen	77	100,0	-	50,6	44,2	(9,1)
14627340	Wülknitz	4 und mehr Personen	84	95,1	(4,8)	46,4	38,1	20,2
14627360	Zeithain	Insgesamt	2.022	71,4	28,8	46,1	50,5	3,6
14627360	Zeithain	1 Person	642	50,5	49,8	36,8	61,2	1,7
14627360	Zeithain	2 Personen	814	75,8	24,1	47,2	50,7	2,1
14627360	Zeithain	3 Personen	301	88,0	13,3	57,8	38,2	4,0
14627360	Zeithain	4 und mehr Personen	267	88,4	10,9	52,1	37,1	10,9
14628	Sächsische Schweiz-Osterzgebirge	Insgesamt	52.234	85,5	14,6	48,8	43,9	7,3
14628	Sächsische Schweiz-Osterzgebirge	1 Person	11.556	75,7	24,3	56,3	41,1	2,6
14628	Sächsische Schweiz-Osterzgebirge	2 Personen	22.926	86,0	14,0	47,1	48,9	3,9
14628	Sächsische Schweiz-Osterzgebirge	3 Personen	8.546	90,4	9,7	46,8	42,0	11,2
14628	Sächsische Schweiz-Osterzgebirge	4 und mehr Personen	9.206	91,8	8,2	45,2	36,7	18,2
14628010	Altenberg, Stadt	Insgesamt	2.167	89,5	10,6	59,3	38,2	2,4
14628010	Altenberg, Stadt	1 Person	560	83,9	17,0	63,8	35,4	(1,1)
14628010	Altenberg, Stadt	2 Personen	934	89,4	10,3	56,0	42,5	1,3
14628010	Altenberg, Stadt	3 Personen	325	92,9	8,0	63,1	33,2	3,4
14628010	Altenberg, Stadt	4 und mehr Personen	350	94,9	4,6	56,9	35,7	6,0
14628020	Bad Gottleuba-Berggießhübel, Stadt	Insgesamt	1.429	91,0	9,0	56,9	39,8	3,4
14628020	Bad Gottleuba-Berggießhübel, Stadt	1 Person	341	86,8	13,8	63,6	34,6	(2,3)
14628020	Bad Gottleuba-Berggießhübel, Stadt	2 Personen	611	92,0	8,3	54,5	43,9	1,8
14628020	Bad Gottleuba-Berggießhübel, Stadt	3 Personen	208	92,3	8,2	53,8	38,9	6,7
14628020	Bad Gottleuba-Berggießhübel, Stadt	4 und mehr Personen	270	94,4	5,6	56,3	37,0	7,4
14628030	Bad Schandau, Stadt	Insgesamt	880	81,6	18,3	73,6	24,0	2,0
14628030	Bad Schandau, Stadt	1 Person	239	78,2	22,2	79,1	20,1	(1,3)
14628030	Bad Schandau, Stadt	2 Personen	441	81,6	19,3	70,7	28,3	(1,1)
14628030	Bad Schandau, Stadt	3 Personen	101	86,4	13,9	77,2	19,8	(4,0)
14628030	Bad Schandau, Stadt	4 und mehr Personen	98	89,9	10,2	73,5	23,5	(7,1)
14628040	Bahretal	Insgesamt	629	88,2	11,4	48,8	46,7	4,5
14628040	Bahretal	1 Person	127	89,7	10,2	55,9	43,3	-
14628040	Bahretal	2 Personen	298	89,3	11,7	43,0	54,7	3,7
14628040	Bahretal	3 Personen	99	87,8	12,1	56,6	41,4	(3,0)
14628040	Bahretal	4 und mehr Personen	101	86,4	13,9	52,5	35,6	10,9
14628050	Bannewitz	Insgesamt	2.825	84,5	15,4	29,9	58,3	11,7
14628050	Bannewitz	1 Person	509	70,1	29,3	39,1	55,6	5,5
14628050	Bannewitz	2 Personen	1.259	84,7	15,1	30,1	63,9	6,0
14628050	Bannewitz	3 Personen	472	88,8	10,8	25,6	58,3	16,3
14628050	Bannewitz	4 und mehr Personen	586	92,3	7,3	24,7	48,8	25,6

AGS	Kreisfreie Stadt Gemeinde Landkreis Land	Merkmal	Wohnfläche je Wohnung und Haushalt in m ²	Zahl der Räume je Wohnung und Haushalt	Durchschnittliche Wohndauer des Haushalts in Jahren
14627220	Radeburg, Stadt	Insgesamt	114,7	5,2	31
14627220	Radeburg, Stadt	1 Person	93,6	4,6	35
14627220	Radeburg, Stadt	2 Personen	111,7	5,2	34
14627220	Radeburg, Stadt	3 Personen	123,4	5,4	27
14627220	Radeburg, Stadt	4 und mehr Personen	136,4	5,7	22
14627230	Riesa, Stadt	Insgesamt	103,1	4,8	27
14627230	Riesa, Stadt	1 Person	85,4	4,2	30
14627230	Riesa, Stadt	2 Personen	103,1	4,9	30
14627230	Riesa, Stadt	3 Personen	114,4	5,2	22
14627230	Riesa, Stadt	4 und mehr Personen	124,9	5,4	17
14627240	Röderaue	Insgesamt	109,8	5,3	35
14627240	Röderaue	1 Person	97,1	4,8	38
14627240	Röderaue	2 Personen	107,1	5,2	39
14627240	Röderaue	3 Personen	118,2	5,7	30
14627240	Röderaue	4 und mehr Personen	126,1	5,7	25
14627250	Schönfeld	Insgesamt	114,3	5,7	37
14627250	Schönfeld	1 Person	96,6	5,2	42
14627250	Schönfeld	2 Personen	109,6	5,4	39
14627250	Schönfeld	3 Personen	125,6	6,1	37
14627250	Schönfeld	4 und mehr Personen	128,9	6,3	30
14627260	Stauchitz	Insgesamt	113,6	5,4	31
14627260	Stauchitz	1 Person	95,9	4,7	35
14627260	Stauchitz	2 Personen	109,3	5,2	35
14627260	Stauchitz	3 Personen	123,7	5,7	24
14627260	Stauchitz	4 und mehr Personen	137,7	6,1	18
14627270	Strehla, Stadt	Insgesamt	113,9	5,1	30
14627270	Strehla, Stadt	1 Person	100,6	4,5	36
14627270	Strehla, Stadt	2 Personen	110,2	5,2	34
14627270	Strehla, Stadt	3 Personen	123,4	5,4	27
14627270	Strehla, Stadt	4 und mehr Personen	132,1	5,6	17
14627290	Thiendorf	Insgesamt	116,5	5,3	34
14627290	Thiendorf	1 Person	99,7	4,7	36
14627290	Thiendorf	2 Personen	108,3	5,2	39
14627290	Thiendorf	3 Personen	124,8	5,6	34
14627290	Thiendorf	4 und mehr Personen	139,5	6,0	25
14627310	Weinböhla	Insgesamt	112,9	5,1	26
14627310	Weinböhla	1 Person	91,3	4,5	32
14627310	Weinböhla	2 Personen	109,4	5,0	30
14627310	Weinböhla	3 Personen	120,4	5,2	23
14627310	Weinböhla	4 und mehr Personen	129,9	5,6	18
14627340	Wülknitz	Insgesamt	110,3	5,3	31
14627340	Wülknitz	1 Person	93,4	4,5	33
14627340	Wülknitz	2 Personen	109,4	5,3	35
14627340	Wülknitz	3 Personen	118,2	5,9	30
14627340	Wülknitz	4 und mehr Personen	127,8	5,8	20
14627360	Zeithain	Insgesamt	97,3	4,8	30
14627360	Zeithain	1 Person	75,8	4,1	28
14627360	Zeithain	2 Personen	98,4	4,8	35
14627360	Zeithain	3 Personen	116,0	5,4	28
14627360	Zeithain	4 und mehr Personen	124,1	5,7	19
14628	Sächsische Schweiz-Osterzgebirge	Insgesamt	108,9	5,0	25
14628	Sächsische Schweiz-Osterzgebirge	1 Person	89,5	4,4	28
14628	Sächsische Schweiz-Osterzgebirge	2 Personen	106,0	5,0	28
14628	Sächsische Schweiz-Osterzgebirge	3 Personen	118,7	5,3	22
14628	Sächsische Schweiz-Osterzgebirge	4 und mehr Personen	131,4	5,7	17
14628010	Altenberg, Stadt	Insgesamt	109,6	5,3	22
14628010	Altenberg, Stadt	1 Person	93,5	4,8	23
14628010	Altenberg, Stadt	2 Personen	106,0	5,2	24
14628010	Altenberg, Stadt	3 Personen	119,3	5,7	18
14628010	Altenberg, Stadt	4 und mehr Personen	135,6	6,3	17
14628020	Bad Gottleuba-Berggießhübel, Stadt	Insgesamt	107,3	5,1	19
14628020	Bad Gottleuba-Berggießhübel, Stadt	1 Person	89,9	4,6	19
14628020	Bad Gottleuba-Berggießhübel, Stadt	2 Personen	105,0	5,1	21
14628020	Bad Gottleuba-Berggießhübel, Stadt	3 Personen	116,2	5,4	19
14628020	Bad Gottleuba-Berggießhübel, Stadt	4 und mehr Personen	126,5	5,6	15
14628030	Bad Schandau, Stadt	Insgesamt	100,4	4,9	30
14628030	Bad Schandau, Stadt	1 Person	84,6	4,4	30
14628030	Bad Schandau, Stadt	2 Personen	102,2	5,0	33
14628030	Bad Schandau, Stadt	3 Personen	110,0	5,0	28
14628030	Bad Schandau, Stadt	4 und mehr Personen	120,6	5,8	24
14628040	Bahretal	Insgesamt	115,1	5,3	30
14628040	Bahretal	1 Person	100,1	4,9	34
14628040	Bahretal	2 Personen	111,7	5,1	31
14628040	Bahretal	3 Personen	121,5	5,7	26
14628040	Bahretal	4 und mehr Personen	138,4	5,9	21
14628050	Bannewitz	Insgesamt	113,7	5,1	23
14628050	Bannewitz	1 Person	89,0	4,2	27
14628050	Bannewitz	2 Personen	110,9	5,0	27
14628050	Bannewitz	3 Personen	121,8	5,4	20
14628050	Bannewitz	4 und mehr Personen	134,9	5,8	15

AGS	Kreisfreie Stadt Gemeinde Landkreis Land	Merkmal	Haushalte	Haushalte in Gebäuden mit 1 und 2 Wohnungen in %	Haushalte in Gebäuden mit 3 und mehr Wohnungen in %	Haushalte in Gebäuden mit Baujahr bis 1949 in %	Haushalte in Gebäuden mit Baujahr von 1950 bis 2009 in %	Haushalte in Gebäuden mit Baujahr 2010 und später in %
14628060	Dippoldiswalde, Stadt	Insgesamt	3.290	88,0	12,0	42,2	51,1	6,7
14628060	Dippoldiswalde, Stadt	1 Person	702	79,9	19,7	45,9	50,6	3,3
14628060	Dippoldiswalde, Stadt	2 Personen	1.445	88,4	11,3	39,2	57,1	3,7
14628060	Dippoldiswalde, Stadt	3 Personen	515	92,4	7,4	42,3	49,1	8,5
14628060	Dippoldiswalde, Stadt	4 und mehr Personen	630	91,4	8,9	44,9	38,7	16,0
14628070	Dohma	Insgesamt	585	85,1	15,6	50,1	45,3	5,1
14628070	Dohma	1 Person	138	77,5	21,0	56,5	43,5	-
14628070	Dohma	2 Personen	264	82,6	17,4	46,6	48,5	5,3
14628070	Dohma	3 Personen	85	90,7	(9,4)	48,2	42,4	(3,5)
14628070	Dohma	4 und mehr Personen	101	90,2	9,9	51,5	43,6	9,9
14628080	Dohna, Stadt	Insgesamt	1.526	90,4	9,5	33,7	56,2	10,2
14628080	Dohna, Stadt	1 Person	274	82,1	17,5	48,2	46,4	4,4
14628080	Dohna, Stadt	2 Personen	726	91,6	8,8	30,0	65,6	4,4
14628080	Dohna, Stadt	3 Personen	257	91,1	8,6	30,7	53,7	16,0
14628080	Dohna, Stadt	4 und mehr Personen	265	95,8	5,7	32,8	42,3	25,7
14628090	Dorfhain	Insgesamt	329	92,7	8,5	49,2	45,9	4,9
14628090	Dorfhain	1 Person	76	85,1	14,5	57,9	38,2	-
14628090	Dorfhain	2 Personen	147	92,0	8,2	44,9	53,1	(2,0)
14628090	Dorfhain	3 Personen	40	100,0	-	50,0	50,0	-
14628090	Dorfhain	4 und mehr Personen	68	90,1	(10,3)	42,6	39,7	22,1
14628100	Dürrröhrsdorf-Dittersbach	Insgesamt	1.302	88,9	10,9	51,6	40,2	7,8
14628100	Dürrröhrsdorf-Dittersbach	1 Person	280	80,0	19,3	62,1	33,2	4,6
14628100	Dürrröhrsdorf-Dittersbach	2 Personen	544	90,8	9,2	48,2	48,0	5,0
14628100	Dürrröhrsdorf-Dittersbach	3 Personen	217	91,2	8,3	50,2	41,5	6,5
14628100	Dürrröhrsdorf-Dittersbach	4 und mehr Personen	261	93,9	6,9	49,4	29,1	19,2
14628110	Freital, Stadt	Insgesamt	6.064	81,0	19,0	43,0	47,3	9,7
14628110	Freital, Stadt	1 Person	1.261	63,5	36,6	51,9	45,1	3,3
14628110	Freital, Stadt	2 Personen	2.686	82,8	17,2	43,2	51,0	5,6
14628110	Freital, Stadt	3 Personen	1.055	87,8	11,9	39,8	45,8	14,3
14628110	Freital, Stadt	4 und mehr Personen	1.060	90,6	9,7	35,4	41,8	22,8
14628130	Glashütte, Stadt	Insgesamt	1.752	88,8	11,0	51,3	44,2	4,9
14628130	Glashütte, Stadt	1 Person	412	81,8	17,7	55,6	41,7	2,4
14628130	Glashütte, Stadt	2 Personen	709	88,7	10,9	47,1	50,8	1,6
14628130	Glashütte, Stadt	3 Personen	298	91,9	7,4	50,7	40,9	6,7
14628130	Glashütte, Stadt	4 und mehr Personen	339	94,4	6,2	52,5	34,2	13,3
14628140	Gohrisch	Insgesamt	616	89,4	11,2	57,3	40,7	3,2
14628140	Gohrisch	1 Person	168	80,4	17,9	63,7	34,5	(1,8)
14628140	Gohrisch	2 Personen	272	93,0	7,4	52,6	44,1	(3,3)
14628140	Gohrisch	3 Personen	99	88,7	11,1	56,6	34,3	(5,1)
14628140	Gohrisch	4 und mehr Personen	81	100,0	-	56,8	35,8	(3,7)
14628150	Hartmannsdorf-Reichenau	Insgesamt	359	89,1	11,4	58,5	39,6	3,1
14628150	Hartmannsdorf-Reichenau	1 Person	75	87,0	13,3	61,3	32,0	-
14628150	Hartmannsdorf-Reichenau	2 Personen	152	86,8	15,1	53,3	45,4	(2,0)
14628150	Hartmannsdorf-Reichenau	3 Personen	68	93,9	(5,9)	48,5	35,3	(5,9)
14628150	Hartmannsdorf-Reichenau	4 und mehr Personen	66	90,5	(9,1)	59,1	34,8	(6,1)
14628160	Heidenau, Stadt	Insgesamt	1.381	73,1	27,1	47,2	43,4	9,3
14628160	Heidenau, Stadt	1 Person	341	60,4	38,7	52,5	45,5	(2,1)
14628160	Heidenau, Stadt	2 Personen	611	72,5	26,8	48,8	46,2	4,7
14628160	Heidenau, Stadt	3 Personen	191	85,3	15,2	45,0	41,9	15,7
14628160	Heidenau, Stadt	4 und mehr Personen	242	81,8	18,6	38,0	33,9	26,9
14628170	Hermisdorf/Erzgeb.	Insgesamt	244	93,4	7,8	59,4	37,7	(2,0)
14628170	Hermisdorf/Erzgeb.	1 Person	57	86,7	(14,0)	68,4	36,8	-
14628170	Hermisdorf/Erzgeb.	2 Personen	113	93,0	(7,1)	58,4	41,6	-
14628170	Hermisdorf/Erzgeb.	3 Personen	35	92,1	(8,6)	54,3	37,1	(8,6)
14628170	Hermisdorf/Erzgeb.	4 und mehr Personen	34	91,7	(8,8)	62,5	(23,5)	-
14628190	Hohnstein, Stadt	Insgesamt	999	89,8	10,0	60,3	37,0	2,7
14628190	Hohnstein, Stadt	1 Person	242	88,0	13,6	67,4	30,6	-
14628190	Hohnstein, Stadt	2 Personen	392	90,3	10,5	56,9	42,3	(0,8)
14628190	Hohnstein, Stadt	3 Personen	183	90,2	8,2	57,4	35,5	(3,8)
14628190	Hohnstein, Stadt	4 und mehr Personen	185	93,9	5,9	57,8	33,5	5,4
14628205	Klingenberg	Insgesamt	1.910	88,3	11,9	60,3	35,5	4,1
14628205	Klingenberg	1 Person	432	83,1	16,7	69,4	29,6	(0,9)
14628205	Klingenberg	2 Personen	788	86,9	12,7	55,6	42,0	2,4
14628205	Klingenberg	3 Personen	327	93,6	7,0	60,9	30,9	7,3
14628205	Klingenberg	4 und mehr Personen	367	91,6	7,9	57,8	31,6	10,4
14628210	Königstein/Sächs. Schw., Stadt	Insgesamt	493	84,0	16,2	66,3	32,0	2,0
14628210	Königstein/Sächs. Schw., Stadt	1 Person	113	75,2	23,0	64,6	36,3	-
14628210	Königstein/Sächs. Schw., Stadt	2 Personen	225	83,6	16,0	65,3	32,9	(1,8)
14628210	Königstein/Sächs. Schw., Stadt	3 Personen	80	86,4	13,8	70,0	27,5	(3,8)
14628210	Königstein/Sächs. Schw., Stadt	4 und mehr Personen	77	93,3	(6,5)	70,1	24,7	(5,2)
14628220	Kreischa	Insgesamt	1.258	86,2	13,9	37,1	52,2	10,6
14628220	Kreischa	1 Person	229	70,3	27,9	45,0	50,7	4,4
14628220	Kreischa	2 Personen	585	88,4	12,1	37,4	58,8	4,4
14628220	Kreischa	3 Personen	195	86,2	14,9	31,8	49,2	19,5
14628220	Kreischa	4 und mehr Personen	249	94,7	5,2	32,9	43,0	24,1
14628230	Liebstadt, Stadt	Insgesamt	422	93,4	6,4	66,8	29,9	(1,9)
14628230	Liebstadt, Stadt	1 Person	108	93,3	(6,5)	70,4	28,7	-
14628230	Liebstadt, Stadt	2 Personen	158	91,6	8,2	63,9	34,8	-
14628230	Liebstadt, Stadt	3 Personen	76	96,2	(3,9)	67,1	26,3	-
14628230	Liebstadt, Stadt	4 und mehr Personen	80	91,6	(8,8)	66,3	27,5	15,0

AGS	Kreisfreie Stadt Gemeinde Landkreis Land	Merkmal	Wohnfläche je Wohnung und Haushalt in m ²	Zahl der Räume je Wohnung und Haushalt	Durchschnittliche Wohndauer des Haushalts in Jahren
14628060	Dippoldiswalde, Stadt	Insgesamt	108,1	5,1	29
14628060	Dippoldiswalde, Stadt	1 Person	91,0	4,5	32
14628060	Dippoldiswalde, Stadt	2 Personen	104,4	5,1	33
14628060	Dippoldiswalde, Stadt	3 Personen	117,3	5,3	25
14628060	Dippoldiswalde, Stadt	4 und mehr Personen	127,9	5,7	21
14628070	Dohma	Insgesamt	103,5	4,9	28
14628070	Dohma	1 Person	87,9	4,3	34
14628070	Dohma	2 Personen	101,9	4,9	31
14628070	Dohma	3 Personen	108,5	5,0	24
14628070	Dohma	4 und mehr Personen	125,2	5,5	17
14628080	Dohna, Stadt	Insgesamt	115,5	5,1	25
14628080	Dohna, Stadt	1 Person	97,8	4,6	31
14628080	Dohna, Stadt	2 Personen	114,1	5,1	28
14628080	Dohna, Stadt	3 Personen	122,0	5,2	22
14628080	Dohna, Stadt	4 und mehr Personen	130,9	5,6	15
14628090	Dorfhain	Insgesamt	103,4	5,1	33
14628090	Dorfhain	1 Person	79,1	4,4	37
14628090	Dorfhain	2 Personen	102,6	5,2	39
14628090	Dorfhain	3 Personen	106,4	5,1	28
14628090	Dorfhain	4 und mehr Personen	130,1	5,9	17
14628100	Dürrröhrsdorf-Dittersbach	Insgesamt	111,2	5,2	28
14628100	Dürrröhrsdorf-Dittersbach	1 Person	88,2	4,3	30
14628100	Dürrröhrsdorf-Dittersbach	2 Personen	110,5	5,2	32
14628100	Dürrröhrsdorf-Dittersbach	3 Personen	120,1	5,6	27
14628100	Dürrröhrsdorf-Dittersbach	4 und mehr Personen	130,0	5,7	21
14628110	Freital, Stadt	Insgesamt	108,7	4,9	24
14628110	Freital, Stadt	1 Person	84,8	4,0	27
14628110	Freital, Stadt	2 Personen	105,9	4,8	27
14628110	Freital, Stadt	3 Personen	119,0	5,2	20
14628110	Freital, Stadt	4 und mehr Personen	133,9	5,7	15
14628130	Glashütte, Stadt	Insgesamt	108,0	5,2	25
14628130	Glashütte, Stadt	1 Person	88,8	4,5	28
14628130	Glashütte, Stadt	2 Personen	103,6	5,1	28
14628130	Glashütte, Stadt	3 Personen	117,7	5,5	23
14628130	Glashütte, Stadt	4 und mehr Personen	131,9	5,9	17
14628140	Gohrisch	Insgesamt	110,6	5,2	31
14628140	Gohrisch	1 Person	92,1	4,6	36
14628140	Gohrisch	2 Personen	107,4	5,2	34
14628140	Gohrisch	3 Personen	120,3	5,3	28
14628140	Gohrisch	4 und mehr Personen	149,4	6,4	19
14628150	Hartmannsdorf-Reichenau	Insgesamt	105,8	5,2	37
14628150	Hartmannsdorf-Reichenau	1 Person	78,6	4,3	43
14628150	Hartmannsdorf-Reichenau	2 Personen	107,3	5,1	40
14628150	Hartmannsdorf-Reichenau	3 Personen	110,1	5,6	33
14628150	Hartmannsdorf-Reichenau	4 und mehr Personen	128,9	6,1	26
14628160	Heidenau, Stadt	Insgesamt	110,4	4,8	23
14628160	Heidenau, Stadt	1 Person	94,3	4,2	27
14628160	Heidenau, Stadt	2 Personen	106,6	4,7	27
14628160	Heidenau, Stadt	3 Personen	122,2	5,1	19
14628160	Heidenau, Stadt	4 und mehr Personen	133,7	5,4	13
14628170	Hermisdorf/Erzgeb.	Insgesamt	110,4	5,3	28
14628170	Hermisdorf/Erzgeb.	1 Person	91,1	4,8	25
14628170	Hermisdorf/Erzgeb.	2 Personen	107,2	5,4	31
14628170	Hermisdorf/Erzgeb.	3 Personen	120,4	5,8	25
14628170	Hermisdorf/Erzgeb.	4 und mehr Personen	146,3	5,9	26
14628190	Hohnstein, Stadt	Insgesamt	108,9	5,2	29
14628190	Hohnstein, Stadt	1 Person	95,9	4,8	29
14628190	Hohnstein, Stadt	2 Personen	105,4	5,1	33
14628190	Hohnstein, Stadt	3 Personen	116,6	5,4	28
14628190	Hohnstein, Stadt	4 und mehr Personen	126,3	5,8	21
14628205	Klingenberg	Insgesamt	105,2	5,2	8
14628205	Klingenberg	1 Person	84,9	4,5	8
14628205	Klingenberg	2 Personen	102,8	5,1	9
14628205	Klingenberg	3 Personen	115,1	5,6	8
14628205	Klingenberg	4 und mehr Personen	124,9	5,7	8
14628210	Königstein/Sächs. Schw., Stadt	Insgesamt	104,7	4,9	31
14628210	Königstein/Sächs. Schw., Stadt	1 Person	83,6	4,1	35
14628210	Königstein/Sächs. Schw., Stadt	2 Personen	101,2	4,9	34
14628210	Königstein/Sächs. Schw., Stadt	3 Personen	126,3	5,6	26
14628210	Königstein/Sächs. Schw., Stadt	4 und mehr Personen	124,7	5,8	20
14628220	Kreischa	Insgesamt	113,1	5,0	28
14628220	Kreischa	1 Person	93,4	4,4	32
14628220	Kreischa	2 Personen	109,0	4,9	32
14628220	Kreischa	3 Personen	118,6	5,1	23
14628220	Kreischa	4 und mehr Personen	136,1	5,7	19
14628230	Liebstadt, Stadt	Insgesamt	111,0	5,2	33
14628230	Liebstadt, Stadt	1 Person	89,5	4,6	36
14628230	Liebstadt, Stadt	2 Personen	104,9	5,0	39
14628230	Liebstadt, Stadt	3 Personen	128,9	5,7	30
14628230	Liebstadt, Stadt	4 und mehr Personen	135,1	6,0	22

AGS	Kreisfreie Stadt Gemeinde Landkreis Land	Merkmal	Haushalte	Haushalte in Gebäuden mit 1 und 2 Wohnungen in %	Haushalte in Gebäuden mit 3 und mehr Wohnungen in %	Haushalte in Gebäuden mit Baujahr bis 1949 in %	Haushalte in Gebäuden mit Baujahr von 1950 bis 2009 in %	Haushalte in Gebäuden mit Baujahr 2010 und später in %
14628240	Lohmen	Insgesamt	890	90,0	9,9	55,2	38,1	6,3
14628240	Lohmen	1 Person	181	84,5	13,8	60,8	35,9	(2,2)
14628240	Lohmen	2 Personen	429	88,1	11,4	55,2	42,2	2,3
14628240	Lohmen	3 Personen	141	95,7	(4,3)	51,8	34,0	13,5
14628240	Lohmen	4 und mehr Personen	141	97,1	(2,8)	50,4	32,6	14,2
14628250	Müglitztal	Insgesamt	551	94,0	6,5	44,6	51,4	3,8
14628250	Müglitztal	1 Person	105	90,8	9,5	52,4	50,5	-
14628250	Müglitztal	2 Personen	247	96,7	(3,2)	42,5	56,7	(3,2)
14628250	Müglitztal	3 Personen	91	90,1	(9,9)	45,1	50,5	(9,9)
14628250	Müglitztal	4 und mehr Personen	105	94,1	(5,7)	44,8	49,5	(8,6)
14628260	Neustadt in Sachsen, Stadt	Insgesamt	2.638	86,3	13,5	54,6	39,6	5,8
14628260	Neustadt in Sachsen, Stadt	1 Person	619	79,0	20,7	59,1	37,2	3,2
14628260	Neustadt in Sachsen, Stadt	2 Personen	1.204	84,8	14,9	53,2	42,9	3,3
14628260	Neustadt in Sachsen, Stadt	3 Personen	439	93,4	6,2	51,5	39,9	8,4
14628260	Neustadt in Sachsen, Stadt	4 und mehr Personen	380	93,4	7,1	55,0	30,5	14,5
14628270	Pirna, Stadt	Insgesamt	5.635	74,4	25,5	43,0	47,4	9,6
14628270	Pirna, Stadt	1 Person	1.353	58,8	41,1	44,7	52,1	3,0
14628270	Pirna, Stadt	2 Personen	2.610	75,1	24,9	43,3	51,3	5,4
14628270	Pirna, Stadt	3 Personen	869	83,8	16,0	43,7	39,0	17,5
14628270	Pirna, Stadt	4 und mehr Personen	805	88,2	11,3	38,0	35,7	26,1
14628300	Rabenau, Stadt	Insgesamt	1.116	86,1	14,0	52,1	38,7	9,2
14628300	Rabenau, Stadt	1 Person	210	79,0	21,0	65,7	31,4	(3,8)
14628300	Rabenau, Stadt	2 Personen	484	84,7	15,3	51,4	46,1	3,5
14628300	Rabenau, Stadt	3 Personen	204	90,7	8,3	51,5	36,8	12,3
14628300	Rabenau, Stadt	4 und mehr Personen	220	90,5	9,1	44,1	31,4	24,1
14628310	Rathen, Kurort	Insgesamt	104	87,5	16,3	80,8	23,1	-
14628310	Rathen, Kurort	1 Person	38	80,6	(18,4)	80,6	(18,4)	-
14628310	Rathen, Kurort	2 Personen	46	86,0	(13,0)	77,3	21,7	-
14628310	Rathen, Kurort	3 Personen	14	(100,0)	-	(75,0)	(25,0)	-
14628310	Rathen, Kurort	4 und mehr Personen	14	(100,0)	-	70,6	(29,4)	-
14628320	Rathmannsdorf	Insgesamt	241	80,1	19,5	73,4	23,7	(3,3)
14628320	Rathmannsdorf	1 Person	74	74,3	24,3	86,1	13,5	-
14628320	Rathmannsdorf	2 Personen	103	80,6	21,4	69,9	25,2	(3,9)
14628320	Rathmannsdorf	3 Personen	30	85,7	(13,3)	65,5	(26,7)	(10,0)
14628320	Rathmannsdorf	4 und mehr Personen	33	85,3	(15,2)	55,2	33,3	-
14628330	Reinhardtsdorf-Schöna	Insgesamt	446	91,9	9,2	71,1	24,0	5,4
14628330	Reinhardtsdorf-Schöna	1 Person	110	90,0	13,6	78,2	25,5	-
14628330	Reinhardtsdorf-Schöna	2 Personen	205	92,2	7,3	70,7	27,8	(2,0)
14628330	Reinhardtsdorf-Schöna	3 Personen	67	87,5	(11,9)	71,6	16,4	(11,9)
14628330	Reinhardtsdorf-Schöna	4 und mehr Personen	59	90,5	(10,2)	66,1	22,0	22,0
14628340	Rosenthal-Bielatal	Insgesamt	527	93,0	7,6	60,7	37,0	2,7
14628340	Rosenthal-Bielatal	1 Person	128	89,1	13,3	57,8	39,8	-
14628340	Rosenthal-Bielatal	2 Personen	227	95,1	4,8	57,3	40,1	(2,2)
14628340	Rosenthal-Bielatal	3 Personen	89	92,3	(7,9)	71,9	25,8	(3,4)
14628340	Rosenthal-Bielatal	4 und mehr Personen	82	95,2	(4,9)	52,4	34,1	(8,5)
14628360	Sebnitz, Stadt	Insgesamt	2.081	86,5	13,5	66,8	30,9	2,5
14628360	Sebnitz, Stadt	1 Person	533	77,7	21,6	75,2	22,7	(0,8)
14628360	Sebnitz, Stadt	2 Personen	931	88,4	11,7	63,3	35,4	(0,8)
14628360	Sebnitz, Stadt	3 Personen	287	92,3	7,0	67,2	27,5	5,2
14628360	Sebnitz, Stadt	4 und mehr Personen	334	90,4	9,9	61,4	32,6	6,9
14628370	Stadt Wehlen, Stadt	Insgesamt	458	80,1	20,5	64,0	29,9	6,1
14628370	Stadt Wehlen, Stadt	1 Person	104	71,2	32,7	61,5	34,6	(2,9)
14628370	Stadt Wehlen, Stadt	2 Personen	195	81,0	18,5	63,6	31,3	5,1
14628370	Stadt Wehlen, Stadt	3 Personen	79	88,0	(11,4)	69,6	24,1	(11,4)
14628370	Stadt Wehlen, Stadt	4 und mehr Personen	78	88,0	(11,5)	66,7	24,4	(9,0)
14628380	Stolpen, Stadt	Insgesamt	1.509	93,6	6,4	54,2	39,2	6,6
14628380	Stolpen, Stadt	1 Person	319	88,7	11,0	63,0	36,4	(1,3)
14628380	Stolpen, Stadt	2 Personen	634	95,4	4,6	53,0	42,9	4,3
14628380	Stolpen, Stadt	3 Personen	251	97,2	4,8	50,2	43,0	7,2
14628380	Stolpen, Stadt	4 und mehr Personen	302	94,7	6,0	51,0	32,5	16,6
14628390	Struppen	Insgesamt	812	90,6	9,1	44,2	47,8	8,0
14628390	Struppen	1 Person	167	87,4	13,2	57,5	39,5	(4,2)
14628390	Struppen	2 Personen	359	90,8	8,1	40,7	53,5	5,6
14628390	Struppen	3 Personen	146	88,4	10,3	37,7	53,4	8,2
14628390	Struppen	4 und mehr Personen	141	93,1	7,1	45,4	38,3	16,3
14628400	Tharandt, Stadt	Insgesamt	1.278	90,1	9,9	44,7	49,4	6,3
14628400	Tharandt, Stadt	1 Person	259	84,9	14,3	52,9	44,0	(3,1)
14628400	Tharandt, Stadt	2 Personen	538	91,3	8,6	40,3	55,9	2,6
14628400	Tharandt, Stadt	3 Personen	249	92,8	8,0	42,2	49,4	8,4
14628400	Tharandt, Stadt	4 und mehr Personen	232	91,4	9,1	46,6	36,6	13,8
14628410	Wilsdruff, Stadt	Insgesamt	3.479	87,5	12,5	38,6	47,3	14,1
14628410	Wilsdruff, Stadt	1 Person	683	72,2	28,1	48,0	47,6	4,7
14628410	Wilsdruff, Stadt	2 Personen	1.365	89,7	10,3	38,3	54,6	7,4
14628410	Wilsdruff, Stadt	3 Personen	667	93,1	6,9	33,9	46,2	20,1
14628410	Wilsdruff, Stadt	4 und mehr Personen	765	91,9	7,7	35,3	34,8	29,3
14729	Leipzig	Insgesamt	63.115	89,0	11,0	42,7	48,7	8,6
14729	Leipzig	1 Person	14.613	78,8	21,2	49,6	47,0	3,4
14729	Leipzig	2 Personen	27.742	90,4	9,6	41,3	54,0	4,7
14729	Leipzig	3 Personen	10.679	93,5	6,5	39,8	46,4	13,8
14729	Leipzig	4 und mehr Personen	10.078	95,3	4,7	39,4	38,9	21,7

AGS	Kreisfreie Stadt Gemeinde Landkreis Land	Merkmal	Wohnfläche je Wohnung und Haushalt in m ²	Zahl der Räume je Wohnung und Haushalt	Durchschnittliche Wohndauer des Haushalts in Jahren
14628240	Lohmen	Insgesamt	105,6	5,0	30
14628240	Lohmen	1 Person	88,1	4,7	36
14628240	Lohmen	2 Personen	100,4	4,9	33
14628240	Lohmen	3 Personen	121,8	5,4	24
14628240	Lohmen	4 und mehr Personen	128,1	5,6	18
14628250	Müglitztal	Insgesamt	113,7	5,1	28
14628250	Müglitztal	1 Person	89,9	4,3	34
14628250	Müglitztal	2 Personen	110,6	5,2	31
14628250	Müglitztal	3 Personen	119,7	5,2	23
14628250	Müglitztal	4 und mehr Personen	139,1	5,7	19
14628260	Neustadt in Sachsen, Stadt	Insgesamt	103,9	5,0	20
14628260	Neustadt in Sachsen, Stadt	1 Person	88,1	4,5	21
14628260	Neustadt in Sachsen, Stadt	2 Personen	101,7	5,0	22
14628260	Neustadt in Sachsen, Stadt	3 Personen	114,4	5,2	18
14628260	Neustadt in Sachsen, Stadt	4 und mehr Personen	124,5	5,7	16
14628270	Pirna, Stadt	Insgesamt	106,6	4,8	24
14628270	Pirna, Stadt	1 Person	88,7	4,2	27
14628270	Pirna, Stadt	2 Personen	103,5	4,8	28
14628270	Pirna, Stadt	3 Personen	120,5	5,2	18
14628270	Pirna, Stadt	4 und mehr Personen	131,7	5,5	15
14628300	Rabenau, Stadt	Insgesamt	111,1	5,2	31
14628300	Rabenau, Stadt	1 Person	94,0	4,5	37
14628300	Rabenau, Stadt	2 Personen	104,2	5,0	36
14628300	Rabenau, Stadt	3 Personen	118,1	5,5	27
14628300	Rabenau, Stadt	4 und mehr Personen	135,8	6,0	19
14628310	Rathen, Kurort	Insgesamt	116,3	5,3	32
14628310	Rathen, Kurort	1 Person	118,7	4,9	32
14628310	Rathen, Kurort	2 Personen	109,6	5,3	39
14628310	Rathen, Kurort	3 Personen	127,8	6,3	25
14628310	Rathen, Kurort	4 und mehr Personen	123,8	5,4	18
14628320	Rathmannsdorf	Insgesamt	103,2	4,9	34
14628320	Rathmannsdorf	1 Person	87,1	4,5	36
14628320	Rathmannsdorf	2 Personen	106,2	5,0	38
14628320	Rathmannsdorf	3 Personen	105,0	5,1	33
14628320	Rathmannsdorf	4 und mehr Personen	126,6	5,4	19
14628330	Reinhardtsdorf-Schöna	Insgesamt	103,5	5,1	34
14628330	Reinhardtsdorf-Schöna	1 Person	83,7	4,6	35
14628330	Reinhardtsdorf-Schöna	2 Personen	100,2	5,0	38
14628330	Reinhardtsdorf-Schöna	3 Personen	126,9	5,6	31
14628330	Reinhardtsdorf-Schöna	4 und mehr Personen	124,2	5,9	21
14628340	Rosenthal-Bielatal	Insgesamt	108,5	5,3	32
14628340	Rosenthal-Bielatal	1 Person	92,9	4,6	32
14628340	Rosenthal-Bielatal	2 Personen	106,6	5,3	36
14628340	Rosenthal-Bielatal	3 Personen	116,5	5,4	28
14628340	Rosenthal-Bielatal	4 und mehr Personen	130,4	6,2	26
14628360	Sebnitz, Stadt	Insgesamt	103,6	5,0	23
14628360	Sebnitz, Stadt	1 Person	87,7	4,4	25
14628360	Sebnitz, Stadt	2 Personen	104,3	5,0	24
14628360	Sebnitz, Stadt	3 Personen	109,6	5,2	21
14628360	Sebnitz, Stadt	4 und mehr Personen	122,3	5,7	18
14628370	Stadt Wehlen, Stadt	Insgesamt	108,7	5,0	29
14628370	Stadt Wehlen, Stadt	1 Person	87,5	4,1	29
14628370	Stadt Wehlen, Stadt	2 Personen	106,9	5,1	31
14628370	Stadt Wehlen, Stadt	3 Personen	119,1	5,3	26
14628370	Stadt Wehlen, Stadt	4 und mehr Personen	130,8	5,7	25
14628380	Stolpen, Stadt	Insgesamt	112,1	5,4	28
14628380	Stolpen, Stadt	1 Person	90,6	4,7	30
14628380	Stolpen, Stadt	2 Personen	109,1	5,3	33
14628380	Stolpen, Stadt	3 Personen	119,0	5,6	24
14628380	Stolpen, Stadt	4 und mehr Personen	135,3	6,0	20
14628390	Struppen	Insgesamt	111,1	5,1	26
14628390	Struppen	1 Person	90,4	4,5	32
14628390	Struppen	2 Personen	108,3	5,0	30
14628390	Struppen	3 Personen	117,6	5,2	21
14628390	Struppen	4 und mehr Personen	135,6	5,8	16
14628400	Tharandt, Stadt	Insgesamt	115,1	5,3	29
14628400	Tharandt, Stadt	1 Person	93,7	4,6	34
14628400	Tharandt, Stadt	2 Personen	111,3	5,2	31
14628400	Tharandt, Stadt	3 Personen	123,5	5,5	26
14628400	Tharandt, Stadt	4 und mehr Personen	139,1	6,0	21
14628410	Wilsdruff, Stadt	Insgesamt	112,3	5,0	25
14628410	Wilsdruff, Stadt	1 Person	90,6	4,3	28
14628410	Wilsdruff, Stadt	2 Personen	108,3	5,0	29
14628410	Wilsdruff, Stadt	3 Personen	121,5	5,2	20
14628410	Wilsdruff, Stadt	4 und mehr Personen	131,0	5,5	17
14729	Leipzig	Insgesamt	113,1	5,1	25
14729	Leipzig	1 Person	93,0	4,5	28
14729	Leipzig	2 Personen	110,0	5,0	29
14729	Leipzig	3 Personen	123,9	5,4	20
14729	Leipzig	4 und mehr Personen	139,1	5,9	16

AGS	Kreisfreie Stadt Gemeinde Landkreis Land	Merkmal	Haushalte	Haushalte in Gebäuden mit 1 und 2 Wohnungen in %	Haushalte in Gebäuden mit 3 und mehr Wohnungen in %	Haushalte in Gebäuden mit Baujahr bis 1949 in %	Haushalte in Gebäuden mit Baujahr von 1950 bis 2009 in %	Haushalte in Gebäuden mit Baujahr 2010 und später in %
14729010	Bad Lausick, Stadt	Insgesamt	2.290	86,2	13,7	38,3	53,5	8,1
14729010	Bad Lausick, Stadt	1 Person	529	73,3	26,3	42,9	54,3	2,6
14729010	Bad Lausick, Stadt	2 Personen	1.026	87,6	12,5	36,6	59,6	4,1
14729010	Bad Lausick, Stadt	3 Personen	384	91,1	7,8	35,7	48,7	15,4
14729010	Bad Lausick, Stadt	4 und mehr Personen	352	95,2	5,7	39,2	40,6	20,2
14729020	Belgershain	Insgesamt	951	90,6	9,4	28,2	64,0	7,5
14729020	Belgershain	1 Person	187	78,6	23,5	33,7	61,5	(3,7)
14729020	Belgershain	2 Personen	436	92,7	7,1	27,1	70,0	3,0
14729020	Belgershain	3 Personen	165	94,6	(5,5)	27,9	58,8	12,7
14729020	Belgershain	4 und mehr Personen	168	94,6	(5,4)	24,4	52,4	20,2
14729030	Bennewitz	Insgesamt	1.639	90,8	9,1	38,6	53,4	7,6
14729030	Bennewitz	1 Person	380	82,1	18,2	42,1	54,7	3,2
14729030	Bennewitz	2 Personen	704	92,5	7,5	37,6	58,9	4,3
14729030	Bennewitz	3 Personen	280	95,4	4,6	37,1	52,1	10,7
14729030	Bennewitz	4 und mehr Personen	273	94,9	7,0	38,8	39,9	21,2
14729040	Böhlen, Stadt	Insgesamt	1.176	75,8	24,5	54,8	34,5	10,9
14729040	Böhlen, Stadt	1 Person	272	57,0	43,8	63,6	32,7	3,7
14729040	Böhlen, Stadt	2 Personen	497	75,9	24,5	53,3	38,8	7,0
14729040	Böhlen, Stadt	3 Personen	192	84,4	15,1	50,5	35,9	13,5
14729040	Böhlen, Stadt	4 und mehr Personen	216	89,8	9,3	50,0	24,5	25,9
14729050	Borna, Stadt	Insgesamt	2.958	82,9	17,0	43,7	49,4	6,9
14729050	Borna, Stadt	1 Person	663	67,1	33,3	50,4	47,5	2,1
14729050	Borna, Stadt	2 Personen	1.416	85,8	14,4	43,4	52,3	4,2
14729050	Borna, Stadt	3 Personen	466	88,2	12,0	38,2	52,1	10,5
14729050	Borna, Stadt	4 und mehr Personen	406	94,6	6,2	41,4	40,4	19,2
14729060	Borsdorf	Insgesamt	1.956	84,5	15,7	27,3	65,7	7,1
14729060	Borsdorf	1 Person	430	74,9	24,7	37,2	59,8	2,3
14729060	Borsdorf	2 Personen	874	83,8	16,2	23,6	74,1	2,6
14729060	Borsdorf	3 Personen	354	90,1	10,5	26,3	61,0	12,7
14729060	Borsdorf	4 und mehr Personen	301	93,7	5,3	25,2	54,5	20,6
14729070	Brandis, Stadt	Insgesamt	2.611	94,1	5,8	33,9	56,8	9,3
14729070	Brandis, Stadt	1 Person	515	86,8	12,6	41,2	55,7	2,3
14729070	Brandis, Stadt	2 Personen	1.227	95,4	4,3	31,5	62,3	5,9
14729070	Brandis, Stadt	3 Personen	473	94,7	5,5	32,1	54,1	15,0
14729070	Brandis, Stadt	4 und mehr Personen	403	97,3	2,7	32,8	44,4	22,8
14729080	Colditz, Stadt	Insgesamt	2.201	95,0	4,8	59,0	36,5	4,8
14729080	Colditz, Stadt	1 Person	510	91,0	8,4	67,1	30,0	2,7
14729080	Colditz, Stadt	2 Personen	1.014	95,4	4,5	58,1	39,4	2,6
14729080	Colditz, Stadt	3 Personen	345	98,0	(2,0)	54,2	38,3	8,4
14729080	Colditz, Stadt	4 und mehr Personen	337	96,1	3,9	52,8	34,7	10,7
14729100	Elstertrebnitz	Insgesamt	455	98,9	(1,1)	47,0	44,4	7,7
14729100	Elstertrebnitz	1 Person	94	96,8	(3,2)	57,4	39,4	(3,2)
14729100	Elstertrebnitz	2 Personen	200	98,5	(1,5)	45,5	47,5	5,5
14729100	Elstertrebnitz	3 Personen	86	100,0	-	44,2	47,7	(8,1)
14729100	Elstertrebnitz	4 und mehr Personen	77	100,0	-	42,9	35,1	15,6
14729140	Frohburg, Stadt	Insgesamt	3.931	94,7	5,3	43,4	50,3	6,3
14729140	Frohburg, Stadt	1 Person	1.056	90,6	9,8	51,2	46,7	2,5
14729140	Frohburg, Stadt	2 Personen	1.631	95,8	4,4	40,5	56,7	2,8
14729140	Frohburg, Stadt	3 Personen	651	96,8	2,9	39,2	47,6	12,4
14729140	Frohburg, Stadt	4 und mehr Personen	593	97,5	2,9	42,2	41,7	16,0
14729150	Geithain, Stadt	Insgesamt	1.975	76,8	23,3	39,5	54,5	6,1
14729150	Geithain, Stadt	1 Person	589	58,6	41,8	36,7	61,8	1,7
14729150	Geithain, Stadt	2 Personen	781	80,3	19,5	38,3	58,6	2,8
14729150	Geithain, Stadt	3 Personen	305	86,9	12,5	38,4	49,5	11,8
14729150	Geithain, Stadt	4 und mehr Personen	298	93,3	7,4	50,0	31,9	17,8
14729160	Grimma, Stadt	Insgesamt	6.538	93,3	6,7	53,2	41,2	5,6
14729160	Grimma, Stadt	1 Person	1.550	88,3	11,5	58,9	38,6	2,6
14729160	Grimma, Stadt	2 Personen	2.903	93,8	6,0	50,8	45,5	3,6
14729160	Grimma, Stadt	3 Personen	1.064	96,1	4,1	54,0	38,0	8,3
14729160	Grimma, Stadt	4 und mehr Personen	1.024	96,5	3,4	50,3	36,1	13,2
14729170	Groitzsch, Stadt	Insgesamt	1.969	84,5	15,4	50,8	40,9	8,2
14729170	Groitzsch, Stadt	1 Person	502	65,5	34,9	56,0	42,0	2,0
14729170	Groitzsch, Stadt	2 Personen	872	88,3	11,6	50,6	43,3	6,1
14729170	Groitzsch, Stadt	3 Personen	317	92,7	6,6	47,0	38,8	15,5
14729170	Groitzsch, Stadt	4 und mehr Personen	280	96,8	(3,2)	47,9	32,1	20,0
14729190	Großpösna	Insgesamt	1.939	97,2	2,8	37,3	51,9	10,5
14729190	Großpösna	1 Person	446	94,6	5,6	45,1	50,4	5,2
14729190	Großpösna	2 Personen	852	98,0	2,2	36,2	57,5	6,3
14729190	Großpösna	3 Personen	327	97,6	(2,4)	33,9	48,6	17,4
14729190	Großpösna	4 und mehr Personen	313	98,4	(1,6)	32,3	42,8	24,0
14729220	Kitzscher, Stadt	Insgesamt	1.185	82,6	17,2	41,7	46,7	11,3
14729220	Kitzscher, Stadt	1 Person	299	61,9	36,5	41,8	54,8	(2,3)
14729220	Kitzscher, Stadt	2 Personen	532	86,1	14,3	44,9	48,1	7,1
14729220	Kitzscher, Stadt	3 Personen	223	94,2	5,8	39,5	37,2	22,4
14729220	Kitzscher, Stadt	4 und mehr Personen	138	94,0	(5,8)	31,2	37,7	29,0
14729245	Lossatal	Insgesamt	1.983	96,3	3,6	50,7	44,0	5,2
14729245	Lossatal	1 Person	430	93,7	5,8	57,4	40,5	2,3
14729245	Lossatal	2 Personen	883	96,4	3,9	47,8	49,7	3,1
14729245	Lossatal	3 Personen	338	98,8	(1,2)	51,2	41,7	7,1
14729245	Lossatal	4 und mehr Personen	330	97,3	(2,7)	50,6	36,7	12,4

AGS	Kreisfreie Stadt Gemeinde Landkreis Land	Merkmal	Wohnfläche je Wohnung und Haushalt in m ²	Zahl der Räume je Wohnung und Haushalt	Durchschnittliche Wohndauer des Haushalts in Jahren
14729010	Bad Lausick, Stadt	Insgesamt	110,6	5,2	30
14729010	Bad Lausick, Stadt	1 Person	89,5	4,6	33
14729010	Bad Lausick, Stadt	2 Personen	107,2	5,2	34
14729010	Bad Lausick, Stadt	3 Personen	123,7	5,4	23
14729010	Bad Lausick, Stadt	4 und mehr Personen	137,3	6,0	20
14729020	Belgershain	Insgesamt	118,7	5,2	22
14729020	Belgershain	1 Person	96,7	4,4	25
14729020	Belgershain	2 Personen	116,6	5,2	25
14729020	Belgershain	3 Personen	128,2	5,2	18
14729020	Belgershain	4 und mehr Personen	139,3	5,9	15
14729030	Bennewitz	Insgesamt	111,2	5,0	29
14729030	Bennewitz	1 Person	93,0	4,4	32
14729030	Bennewitz	2 Personen	106,5	4,9	34
14729030	Bennewitz	3 Personen	120,5	5,4	21
14729030	Bennewitz	4 und mehr Personen	139,8	5,8	18
14729040	Böhlen, Stadt	Insgesamt	107,7	4,8	23
14729040	Böhlen, Stadt	1 Person	88,3	4,2	27
14729040	Böhlen, Stadt	2 Personen	102,1	4,7	26
14729040	Böhlen, Stadt	3 Personen	114,8	5,1	17
14729040	Böhlen, Stadt	4 und mehr Personen	138,1	5,6	13
14729050	Borna, Stadt	Insgesamt	109,8	5,1	26
14729050	Borna, Stadt	1 Person	90,0	4,4	28
14729050	Borna, Stadt	2 Personen	108,4	5,1	30
14729050	Borna, Stadt	3 Personen	121,5	5,3	21
14729050	Borna, Stadt	4 und mehr Personen	133,2	5,9	17
14729060	Borsdorf	Insgesamt	116,7	5,0	23
14729060	Borsdorf	1 Person	98,0	4,4	26
14729060	Borsdorf	2 Personen	114,5	5,0	26
14729060	Borsdorf	3 Personen	123,8	5,3	20
14729060	Borsdorf	4 und mehr Personen	141,5	5,8	16
14729070	Brandis, Stadt	Insgesamt	114,1	5,0	29
14729070	Brandis, Stadt	1 Person	94,8	4,4	35
14729070	Brandis, Stadt	2 Personen	113,4	4,9	33
14729070	Brandis, Stadt	3 Personen	119,4	5,1	23
14729070	Brandis, Stadt	4 und mehr Personen	135,4	5,7	18
14729080	Colditz, Stadt	Insgesamt	109,4	5,2	30
14729080	Colditz, Stadt	1 Person	93,5	4,7	32
14729080	Colditz, Stadt	2 Personen	104,2	5,1	33
14729080	Colditz, Stadt	3 Personen	124,0	5,7	24
14729080	Colditz, Stadt	4 und mehr Personen	134,6	6,1	22
14729100	Elstertrebnitz	Insgesamt	117,1	5,3	29
14729100	Elstertrebnitz	1 Person	99,4	4,8	36
14729100	Elstertrebnitz	2 Personen	112,3	5,1	31
14729100	Elstertrebnitz	3 Personen	122,9	5,5	26
14729100	Elstertrebnitz	4 und mehr Personen	144,5	6,5	18
14729140	Frohburg, Stadt	Insgesamt	111,3	5,3	19
14729140	Frohburg, Stadt	1 Person	93,2	4,8	21
14729140	Frohburg, Stadt	2 Personen	108,7	5,2	21
14729140	Frohburg, Stadt	3 Personen	124,7	5,5	15
14729140	Frohburg, Stadt	4 und mehr Personen	136,0	6,0	13
14729150	Geithain, Stadt	Insgesamt	105,3	5,2	24
14729150	Geithain, Stadt	1 Person	84,3	4,5	27
14729150	Geithain, Stadt	2 Personen	105,1	5,1	27
14729150	Geithain, Stadt	3 Personen	117,2	5,5	20
14729150	Geithain, Stadt	4 und mehr Personen	135,5	6,1	13
14729160	Grimma, Stadt	Insgesamt	111,9	5,2	24
14729160	Grimma, Stadt	1 Person	94,4	4,7	26
14729160	Grimma, Stadt	2 Personen	109,2	5,1	27
14729160	Grimma, Stadt	3 Personen	119,9	5,5	20
14729160	Grimma, Stadt	4 und mehr Personen	137,3	6,0	16
14729170	Groitzsch, Stadt	Insgesamt	107,3	4,9	28
14729170	Groitzsch, Stadt	1 Person	84,6	4,2	31
14729170	Groitzsch, Stadt	2 Personen	106,4	4,9	33
14729170	Groitzsch, Stadt	3 Personen	122,3	5,3	20
14729170	Groitzsch, Stadt	4 und mehr Personen	133,9	5,9	17
14729190	Großpösna	Insgesamt	118,4	5,1	25
14729190	Großpösna	1 Person	101,8	4,7	29
14729190	Großpösna	2 Personen	115,6	5,0	29
14729190	Großpösna	3 Personen	127,5	5,3	19
14729190	Großpösna	4 und mehr Personen	139,6	5,8	18
14729220	Kitzscher, Stadt	Insgesamt	102,3	4,8	25
14729220	Kitzscher, Stadt	1 Person	83,5	4,3	29
14729220	Kitzscher, Stadt	2 Personen	99,8	4,7	29
14729220	Kitzscher, Stadt	3 Personen	117,1	5,2	18
14729220	Kitzscher, Stadt	4 und mehr Personen	129,6	5,6	13
14729245	Lossatal	Insgesamt	112,3	5,3	30
14729245	Lossatal	1 Person	96,2	4,7	33
14729245	Lossatal	2 Personen	106,5	5,1	34
14729245	Lossatal	3 Personen	121,6	5,6	26
14729245	Lossatal	4 und mehr Personen	139,1	6,2	22

AGS	Kreisfreie Stadt Gemeinde Landkreis Land	Merkmal	Haushalte	Haushalte in Gebäuden mit 1 und 2 Wohnungen in %	Haushalte in Gebäuden mit 3 und mehr Wohnungen in %	Haushalte in Gebäuden mit Baujahr bis 1949 in %	Haushalte in Gebäuden mit Baujahr von 1950 bis 2009 in %	Haushalte in Gebäuden mit Baujahr 2010 und später in %
14729250	Machern	Insgesamt	2.003	90,3	9,8	26,8	61,8	11,8
14729250	Machern	1 Person	434	81,8	18,4	34,1	60,8	3,9
14729250	Machern	2 Personen	869	91,4	8,9	24,4	68,5	7,1
14729250	Machern	3 Personen	379	91,3	8,4	25,9	58,6	15,6
14729250	Machern	4 und mehr Personen	324	96,6	3,4	23,5	48,5	29,3
14729260	Markkleeberg, Stadt	Insgesamt	4.308	82,6	17,4	32,7	53,0	14,2
14729260	Markkleeberg, Stadt	1 Person	902	67,6	32,2	41,8	50,1	8,0
14729260	Markkleeberg, Stadt	2 Personen	1.780	83,5	16,5	32,2	60,7	7,0
14729260	Markkleeberg, Stadt	3 Personen	751	87,7	12,1	29,2	53,4	17,6
14729260	Markkleeberg, Stadt	4 und mehr Personen	875	91,3	8,7	27,7	40,1	32,5
14729270	Markranstädt, Stadt	Insgesamt	3.846	95,4	4,6	37,5	50,9	11,6
14729270	Markranstädt, Stadt	1 Person	762	90,7	9,4	49,6	46,5	4,2
14729270	Markranstädt, Stadt	2 Personen	1.745	96,8	3,0	34,6	59,7	5,8
14729270	Markranstädt, Stadt	3 Personen	681	95,6	4,4	35,2	44,2	20,4
14729270	Markranstädt, Stadt	4 und mehr Personen	656	97,1	2,9	33,4	39,9	26,7
14729300	Naunhof, Stadt	Insgesamt	2.301	93,6	6,5	38,5	49,7	11,8
14729300	Naunhof, Stadt	1 Person	469	86,8	12,8	49,3	44,3	7,2
14729300	Naunhof, Stadt	2 Personen	1.006	94,6	5,6	36,8	56,9	6,3
14729300	Naunhof, Stadt	3 Personen	423	94,6	5,2	36,9	46,3	16,1
14729300	Naunhof, Stadt	4 und mehr Personen	404	97,8	(2,2)	31,4	40,6	28,0
14729320	Neukieritzsch	Insgesamt	1.649	74,8	25,3	42,1	50,4	7,7
14729320	Neukieritzsch	1 Person	411	58,6	42,3	40,9	57,2	3,6
14729320	Neukieritzsch	2 Personen	770	74,7	25,5	43,2	52,6	4,2
14729320	Neukieritzsch	3 Personen	261	87,0	11,9	42,1	44,4	13,0
14729320	Neukieritzsch	4 und mehr Personen	209	92,8	8,1	41,6	37,8	21,1
14729330	Otterwisch	Insgesamt	437	95,7	4,6	38,0	54,7	7,3
14729330	Otterwisch	1 Person	81	93,6	(6,2)	43,2	54,3	-
14729330	Otterwisch	2 Personen	192	95,4	(4,7)	37,5	62,0	(2,1)
14729330	Otterwisch	3 Personen	75	96,1	(4,0)	45,3	54,7	(8,0)
14729330	Otterwisch	4 und mehr Personen	88	100,0	-	31,8	42,0	26,1
14729340	Parthenstein	Insgesamt	1.293	93,5	6,3	32,7	56,2	11,2
14729340	Parthenstein	1 Person	296	85,1	14,9	39,9	53,4	5,1
14729340	Parthenstein	2 Personen	564	95,4	4,4	31,4	63,7	4,8
14729340	Parthenstein	3 Personen	218	97,2	(2,8)	27,5	55,5	16,1
14729340	Parthenstein	4 und mehr Personen	216	95,9	(4,2)	30,1	40,7	29,2
14729350	Pegau, Stadt	Insgesamt	1.845	83,9	16,0	42,7	44,2	13,2
14729350	Pegau, Stadt	1 Person	481	66,5	33,1	48,6	48,2	4,2
14729350	Pegau, Stadt	2 Personen	758	87,3	13,1	42,0	50,7	8,0
14729350	Pegau, Stadt	3 Personen	332	94,0	6,3	35,2	42,2	22,6
14729350	Pegau, Stadt	4 und mehr Personen	271	94,5	4,8	42,4	24,7	34,7
14729360	Regis-Breitingen, Stadt	Insgesamt	910	88,6	11,2	46,8	46,4	6,9
14729360	Regis-Breitingen, Stadt	1 Person	212	78,3	23,1	50,9	47,2	(1,9)
14729360	Regis-Breitingen, Stadt	2 Personen	396	87,9	11,9	44,2	52,0	3,3
14729360	Regis-Breitingen, Stadt	3 Personen	153	98,0	(2,0)	47,7	39,2	11,1
14729360	Regis-Breitingen, Stadt	4 und mehr Personen	146	95,9	(4,1)	46,6	34,9	18,5
14729370	Rötha, Stadt	Insgesamt	1.593	87,8	12,1	37,9	51,5	10,5
14729370	Rötha, Stadt	1 Person	348	74,7	25,6	42,2	54,3	4,3
14729370	Rötha, Stadt	2 Personen	703	89,5	10,2	39,0	54,6	5,7
14729370	Rötha, Stadt	3 Personen	272	93,0	8,5	34,9	45,2	18,8
14729370	Rötha, Stadt	4 und mehr Personen	273	95,2	4,8	33,3	44,3	22,0
14729380	Thallwitz	Insgesamt	1.224	90,8	9,4	48,1	44,5	7,4
14729380	Thallwitz	1 Person	306	82,4	17,0	55,2	40,2	4,2
14729380	Thallwitz	2 Personen	501	91,4	9,0	47,5	49,7	2,8
14729380	Thallwitz	3 Personen	217	96,3	(3,7)	44,2	42,4	12,0
14729380	Thallwitz	4 und mehr Personen	205	93,8	6,3	41,0	41,0	18,0
14729400	Trebsen/Mulde, Stadt	Insgesamt	1.146	91,2	9,0	57,7	38,4	4,2
14729400	Trebsen/Mulde, Stadt	1 Person	294	79,9	19,7	65,0	33,7	(1,0)
14729400	Trebsen/Mulde, Stadt	2 Personen	496	94,6	5,8	54,0	43,5	3,0
14729400	Trebsen/Mulde, Stadt	3 Personen	184	95,2	(4,9)	57,6	36,4	6,5
14729400	Trebsen/Mulde, Stadt	4 und mehr Personen	174	93,8	6,3	53,4	34,5	11,5
14729410	Wurzen, Stadt	Insgesamt	2.726	82,4	17,6	53,7	41,3	5,1
14729410	Wurzen, Stadt	1 Person	692	70,5	29,8	58,2	40,0	1,7
14729410	Wurzen, Stadt	2 Personen	1.236	83,8	16,1	52,9	43,7	3,2
14729410	Wurzen, Stadt	3 Personen	413	88,4	10,7	48,4	44,1	7,3
14729410	Wurzen, Stadt	4 und mehr Personen	387	92,5	7,2	51,9	32,6	14,5
14729430	Zwenkau, Stadt	Insgesamt	2.068	90,5	9,4	48,3	38,7	12,8
14729430	Zwenkau, Stadt	1 Person	481	79,6	20,8	60,5	33,9	6,4
14729430	Zwenkau, Stadt	2 Personen	884	92,8	6,9	48,3	44,5	7,4
14729430	Zwenkau, Stadt	3 Personen	357	94,7	5,6	42,6	37,0	21,0
14729430	Zwenkau, Stadt	4 und mehr Personen	343	95,7	4,4	37,9	32,7	29,7
14730	Nordsachsen	Insgesamt	48.042	90,5	9,5	42,2	50,0	7,8
14730	Nordsachsen	1 Person	11.105	82,5	17,5	49,8	47,2	3,0
14730	Nordsachsen	2 Personen	21.202	91,5	8,5	40,5	55,1	4,5
14730	Nordsachsen	3 Personen	8.162	94,2	5,8	39,1	49,1	11,7
14730	Nordsachsen	4 und mehr Personen	7.576	95,6	4,4	39,0	41,0	19,9
14730010	Arzberg	Insgesamt	627	98,1	1,9	50,9	46,7	2,6
14730010	Arzberg	1 Person	136	94,9	(5,1)	62,5	34,6	(2,2)
14730010	Arzberg	2 Personen	295	97,7	(2,4)	47,5	51,5	(1,4)
14730010	Arzberg	3 Personen	108	100,0	-	46,3	49,1	(2,8)
14730010	Arzberg	4 und mehr Personen	86	100,0	-	51,2	43,0	(5,8)

AGS	Kreisfreie Stadt Gemeinde Landkreis Land	Merkmal	Wohnfläche je Wohnung und Haushalt in m ²	Zahl der Räume je Wohnung und Haushalt	Durchschnittliche Wohndauer des Haushalts in Jahren
14729250	Machern	Insgesamt	119,2	5,1	19
14729250	Machern	1 Person	100,9	4,6	21
14729250	Machern	2 Personen	116,1	5,0	22
14729250	Machern	3 Personen	129,2	5,3	16
14729250	Machern	4 und mehr Personen	140,4	5,8	14
14729260	Markkleeberg, Stadt	Insgesamt	129,9	5,2	21
14729260	Markkleeberg, Stadt	1 Person	102,9	4,4	25
14729260	Markkleeberg, Stadt	2 Personen	124,1	5,2	25
14729260	Markkleeberg, Stadt	3 Personen	138,8	5,4	18
14729260	Markkleeberg, Stadt	4 und mehr Personen	162,0	6,0	13
14729270	Markranstädt, Stadt	Insgesamt	115,9	5,1	25
14729270	Markranstädt, Stadt	1 Person	95,0	4,5	30
14729270	Markranstädt, Stadt	2 Personen	112,5	5,0	28
14729270	Markranstädt, Stadt	3 Personen	125,7	5,3	20
14729270	Markranstädt, Stadt	4 und mehr Personen	139,4	5,8	16
14729300	Naunhof, Stadt	Insgesamt	117,9	5,2	25
14729300	Naunhof, Stadt	1 Person	99,3	4,6	29
14729300	Naunhof, Stadt	2 Personen	113,9	5,1	29
14729300	Naunhof, Stadt	3 Personen	129,7	5,4	21
14729300	Naunhof, Stadt	4 und mehr Personen	136,5	5,8	16
14729320	Neukieritzsch	Insgesamt	100,7	4,9	24
14729320	Neukieritzsch	1 Person	80,6	4,2	27
14729320	Neukieritzsch	2 Personen	97,6	4,8	27
14729320	Neukieritzsch	3 Personen	119,1	5,4	18
14729320	Neukieritzsch	4 und mehr Personen	128,6	5,6	12
14729330	Otterwisch	Insgesamt	121,0	5,3	31
14729330	Otterwisch	1 Person	100,5	4,6	37
14729330	Otterwisch	2 Personen	115,4	5,3	33
14729330	Otterwisch	3 Personen	126,4	5,5	29
14729330	Otterwisch	4 und mehr Personen	148,0	6,0	24
14729340	Parthenstein	Insgesamt	116,8	5,1	26
14729340	Parthenstein	1 Person	93,5	4,5	31
14729340	Parthenstein	2 Personen	116,6	5,1	29
14729340	Parthenstein	3 Personen	125,1	5,2	20
14729340	Parthenstein	4 und mehr Personen	140,5	5,9	17
14729350	Pegau, Stadt	Insgesamt	109,2	4,9	20
14729350	Pegau, Stadt	1 Person	86,8	4,1	25
14729350	Pegau, Stadt	2 Personen	108,2	5,0	21
14729350	Pegau, Stadt	3 Personen	124,1	5,5	16
14729350	Pegau, Stadt	4 und mehr Personen	132,8	5,8	14
14729360	Regis-Breitingen, Stadt	Insgesamt	108,6	5,1	29
14729360	Regis-Breitingen, Stadt	1 Person	90,1	4,5	33
14729360	Regis-Breitingen, Stadt	2 Personen	104,1	5,1	33
14729360	Regis-Breitingen, Stadt	3 Personen	125,5	5,6	22
14729360	Regis-Breitingen, Stadt	4 und mehr Personen	130,6	5,8	19
14729370	Rötha, Stadt	Insgesamt	111,4	4,9	24
14729370	Rötha, Stadt	1 Person	89,4	4,1	27
14729370	Rötha, Stadt	2 Personen	109,1	4,9	27
14729370	Rötha, Stadt	3 Personen	120,0	5,2	18
14729370	Rötha, Stadt	4 und mehr Personen	136,7	5,7	16
14729380	Thallwitz	Insgesamt	113,3	5,2	27
14729380	Thallwitz	1 Person	98,6	4,8	30
14729380	Thallwitz	2 Personen	108,4	5,0	32
14729380	Thallwitz	3 Personen	123,8	5,4	23
14729380	Thallwitz	4 und mehr Personen	135,8	5,8	17
14729400	Trebsen/Mulde, Stadt	Insgesamt	106,8	5,1	30
14729400	Trebsen/Mulde, Stadt	1 Person	89,0	4,5	31
14729400	Trebsen/Mulde, Stadt	2 Personen	104,9	5,0	35
14729400	Trebsen/Mulde, Stadt	3 Personen	118,5	5,3	25
14729400	Trebsen/Mulde, Stadt	4 und mehr Personen	129,5	6,0	20
14729410	Wurzen, Stadt	Insgesamt	105,9	5,0	26
14729410	Wurzen, Stadt	1 Person	87,0	4,4	28
14729410	Wurzen, Stadt	2 Personen	103,7	4,9	31
14729410	Wurzen, Stadt	3 Personen	117,8	5,3	22
14729410	Wurzen, Stadt	4 und mehr Personen	134,3	5,8	18
14729430	Zwenkau, Stadt	Insgesamt	116,7	5,0	26
14729430	Zwenkau, Stadt	1 Person	95,8	4,4	33
14729430	Zwenkau, Stadt	2 Personen	113,7	5,0	29
14729430	Zwenkau, Stadt	3 Personen	126,5	5,2	20
14729430	Zwenkau, Stadt	4 und mehr Personen	143,7	5,8	16
14730	Nordsachsen	Insgesamt	112,6	5,1	27
14730	Nordsachsen	1 Person	94,5	4,6	30
14730	Nordsachsen	2 Personen	109,7	5,0	30
14730	Nordsachsen	3 Personen	122,4	5,4	23
14730	Nordsachsen	4 und mehr Personen	136,4	5,9	18
14730010	Arzberg	Insgesamt	108,0	5,2	37
14730010	Arzberg	1 Person	91,5	4,7	38
14730010	Arzberg	2 Personen	106,1	5,1	43
14730010	Arzberg	3 Personen	113,5	5,5	32
14730010	Arzberg	4 und mehr Personen	133,6	6,1	22

AGS	Kreisfreie Stadt Gemeinde Landkreis Land	Merkmal	Haushalte	Haushalte in Gebäuden mit 1 und 2 Wohnungen in %	Haushalte in Gebäuden mit 3 und mehr Wohnungen in %	Haushalte in Gebäuden mit Baujahr bis 1949 in %	Haushalte in Gebäuden mit Baujahr von 1950 bis 2009 in %	Haushalte in Gebäuden mit Baujahr 2010 und später in %
14730020	Bad Dübén, Stadt	Insgesamt	1.722	92,9	7,3	36,6	54,8	8,4
14730020	Bad Dübén, Stadt	1 Person	434	88,2	12,4	46,3	49,5	4,1
14730020	Bad Dübén, Stadt	2 Personen	739	94,3	6,1	33,6	60,1	6,4
14730020	Bad Dübén, Stadt	3 Personen	275	93,8	5,1	33,5	55,3	10,2
14730020	Bad Dübén, Stadt	4 und mehr Personen	271	94,9	5,2	31,7	48,7	18,1
14730030	Beilrode	Insgesamt	1.333	94,8	5,3	50,0	45,8	4,7
14730030	Beilrode	1 Person	326	89,3	10,1	55,2	41,4	(1,8)
14730030	Beilrode	2 Personen	572	97,0	3,8	48,3	49,7	2,6
14730030	Beilrode	3 Personen	212	96,7	(3,3)	46,2	47,6	8,0
14730030	Beilrode	4 und mehr Personen	218	96,4	(3,7)	50,5	39,9	9,6
14730045	Belgern-Schildau, Stadt	Insgesamt	2.578	92,6	7,3	49,2	46,3	4,5
14730045	Belgern-Schildau, Stadt	1 Person	641	86,6	13,3	53,8	44,8	1,6
14730045	Belgern-Schildau, Stadt	2 Personen	1.131	94,0	6,4	48,4	49,7	1,9
14730045	Belgern-Schildau, Stadt	3 Personen	423	95,3	5,7	44,2	47,5	8,5
14730045	Belgern-Schildau, Stadt	4 und mehr Personen	385	96,9	3,1	48,6	37,4	12,2
14730050	Cavertitz	Insgesamt	808	91,1	9,3	51,7	43,6	4,7
14730050	Cavertitz	1 Person	214	87,4	14,0	56,1	44,9	(1,9)
14730050	Cavertitz	2 Personen	344	91,9	8,7	50,9	46,8	(2,6)
14730050	Cavertitz	3 Personen	132	93,1	(6,8)	53,8	36,4	(6,1)
14730050	Cavertitz	4 und mehr Personen	114	97,3	(2,6)	49,1	36,8	15,8
14730060	Dahlen, Stadt	Insgesamt	1.403	92,8	7,4	54,2	42,4	3,5
14730060	Dahlen, Stadt	1 Person	402	86,6	12,7	53,7	43,0	(2,2)
14730060	Dahlen, Stadt	2 Personen	648	94,1	5,4	53,2	44,4	2,2
14730060	Dahlen, Stadt	3 Personen	179	93,8	6,1	56,4	39,7	(3,9)
14730060	Dahlen, Stadt	4 und mehr Personen	179	98,3	(1,7)	54,2	33,5	10,1
14730070	Delitzsch, Stadt	Insgesamt	4.623	81,6	18,4	35,2	56,5	8,3
14730070	Delitzsch, Stadt	1 Person	1.009	65,2	34,9	42,2	56,0	1,6
14730070	Delitzsch, Stadt	2 Personen	2.152	82,9	16,9	34,0	61,3	4,6
14730070	Delitzsch, Stadt	3 Personen	749	89,7	10,5	31,5	53,1	15,2
14730070	Delitzsch, Stadt	4 und mehr Personen	712	91,9	8,3	31,7	46,3	21,9
14730080	Doberschütz	Insgesamt	1.451	97,8	2,1	40,5	52,6	6,8
14730080	Doberschütz	1 Person	344	95,9	4,1	47,7	48,5	(2,0)
14730080	Doberschütz	2 Personen	612	99,2	(0,8)	37,6	58,3	3,8
14730080	Doberschütz	3 Personen	274	98,5	(1,5)	37,2	52,6	10,2
14730080	Doberschütz	4 und mehr Personen	225	97,3	(2,7)	37,8	43,1	18,7
14730090	Dommitzsch, Stadt	Insgesamt	739	94,0	6,4	56,3	41,1	2,4
14730090	Dommitzsch, Stadt	1 Person	190	87,9	11,1	62,6	37,4	-
14730090	Dommitzsch, Stadt	2 Personen	338	96,2	4,4	53,3	45,6	(1,2)
14730090	Dommitzsch, Stadt	3 Personen	125	100,0	-	55,2	43,2	-
14730090	Dommitzsch, Stadt	4 und mehr Personen	85	96,6	(3,5)	60,0	35,3	(3,5)
14730100	Dreiheide	Insgesamt	735	98,8	(1,2)	33,7	58,5	7,5
14730100	Dreiheide	1 Person	126	97,6	(2,4)	43,7	54,0	(2,4)
14730100	Dreiheide	2 Personen	354	98,6	(1,4)	35,0	64,1	(2,3)
14730100	Dreiheide	3 Personen	126	100,0	-	30,2	59,5	12,7
14730100	Dreiheide	4 und mehr Personen	127	100,0	-	26,8	51,2	28,3
14730110	Eilenburg, Stadt	Insgesamt	2.518	84,0	16,0	38,1	52,1	9,8
14730110	Eilenburg, Stadt	1 Person	604	70,7	29,0	45,2	50,8	4,1
14730110	Eilenburg, Stadt	2 Personen	1.165	86,4	13,5	37,3	56,7	6,4
14730110	Eilenburg, Stadt	3 Personen	398	86,7	12,3	33,4	52,5	12,8
14730110	Eilenburg, Stadt	4 und mehr Personen	352	94,9	5,7	32,7	39,8	27,8
14730120	Elsnig	Insgesamt	492	96,7	3,9	54,7	40,2	5,1
14730120	Elsnig	1 Person	110	96,2	(3,6)	61,8	41,8	(2,7)
14730120	Elsnig	2 Personen	214	97,1	(2,8)	54,7	41,1	(3,7)
14730120	Elsnig	3 Personen	87	100,0	-	55,2	40,2	(4,6)
14730120	Elsnig	4 und mehr Personen	85	93,9	(5,9)	45,9	36,5	15,3
14730140	Jesewitz	Insgesamt	1.018	98,5	1,6	30,9	57,9	11,1
14730140	Jesewitz	1 Person	200	95,5	(4,5)	47,0	44,5	6,5
14730140	Jesewitz	2 Personen	468	98,9	(1,1)	26,3	66,9	6,8
14730140	Jesewitz	3 Personen	162	98,2	(1,9)	29,0	55,6	15,4
14730140	Jesewitz	4 und mehr Personen	186	98,4	(1,6)	26,3	51,6	21,5
14730150	Krostitz	Insgesamt	1.332	91,9	8,3	39,0	48,0	12,8
14730150	Krostitz	1 Person	299	81,6	17,4	51,5	40,5	6,7
14730150	Krostitz	2 Personen	556	94,1	6,5	36,3	57,7	6,7
14730150	Krostitz	3 Personen	259	95,0	5,0	30,5	47,5	21,6
14730150	Krostitz	4 und mehr Personen	217	94,5	5,5	36,4	36,4	27,2
14730160	Laußig	Insgesamt	1.188	94,4	5,8	33,0	62,0	5,1
14730160	Laußig	1 Person	325	89,8	8,9	35,1	62,5	(2,5)
14730160	Laußig	2 Personen	479	94,2	5,6	30,7	65,1	4,4
14730160	Laußig	3 Personen	220	96,8	(3,2)	35,0	58,6	6,8
14730160	Laußig	4 und mehr Personen	167	97,6	(2,4)	34,7	54,5	11,4
14730170	Liebschützberg	Insgesamt	1.023	93,5	6,7	52,6	42,2	5,6
14730170	Liebschützberg	1 Person	213	83,6	15,5	59,2	39,9	-
14730170	Liebschützberg	2 Personen	437	95,9	5,0	52,4	45,8	(2,1)
14730170	Liebschützberg	3 Personen	195	97,4	(2,6)	49,7	44,6	8,7
14730170	Liebschützberg	4 und mehr Personen	180	95,0	(5,0)	47,2	35,0	16,7
14730180	Löbnitz	Insgesamt	717	91,8	7,7	38,6	52,3	8,9
14730180	Löbnitz	1 Person	172	84,3	16,9	44,2	54,1	(5,2)
14730180	Löbnitz	2 Personen	289	93,4	6,2	36,7	57,4	4,8
14730180	Löbnitz	3 Personen	138	97,8	(2,2)	34,1	52,9	13,0
14730180	Löbnitz	4 und mehr Personen	118	96,6	(3,4)	38,1	38,1	23,7

AGS	Kreisfreie Stadt Gemeinde Landkreis Land	Merkmal	Wohnfläche je Wohnung und Haushalt in m ²	Zahl der Räume je Wohnung und Haushalt	Durchschnittliche Wohndauer des Haushalts in Jahren
14730020	Bad Dübén, Stadt	Insgesamt	115,1	5,1	28
14730020	Bad Dübén, Stadt	1 Person	99,2	4,6	31
14730020	Bad Dübén, Stadt	2 Personen	114,3	5,1	30
14730020	Bad Dübén, Stadt	3 Personen	122,8	5,3	25
14730020	Bad Dübén, Stadt	4 und mehr Personen	134,2	5,7	20
14730030	Beilrode	Insgesamt	111,5	5,2	37
14730030	Beilrode	1 Person	93,7	4,6	41
14730030	Beilrode	2 Personen	109,4	5,2	43
14730030	Beilrode	3 Personen	125,7	5,4	33
14730030	Beilrode	4 und mehr Personen	130,0	5,9	24
14730045	Belgern-Schildau, Stadt	Insgesamt	110,5	5,1	32
14730045	Belgern-Schildau, Stadt	1 Person	92,3	4,6	34
14730045	Belgern-Schildau, Stadt	2 Personen	109,0	5,1	37
14730045	Belgern-Schildau, Stadt	3 Personen	120,6	5,3	27
14730045	Belgern-Schildau, Stadt	4 und mehr Personen	133,9	5,7	21
14730050	Cavertitz	Insgesamt	109,9	5,2	33
14730050	Cavertitz	1 Person	93,5	4,7	34
14730050	Cavertitz	2 Personen	107,8	5,2	37
14730050	Cavertitz	3 Personen	121,2	5,4	27
14730050	Cavertitz	4 und mehr Personen	134,0	6,0	23
14730060	Dahlen, Stadt	Insgesamt	106,9	5,2	32
14730060	Dahlen, Stadt	1 Person	94,6	4,7	32
14730060	Dahlen, Stadt	2 Personen	105,4	5,1	35
14730060	Dahlen, Stadt	3 Personen	113,1	5,5	31
14730060	Dahlen, Stadt	4 und mehr Personen	134,7	6,2	21
14730070	Delitzsch, Stadt	Insgesamt	108,9	4,9	24
14730070	Delitzsch, Stadt	1 Person	90,6	4,4	28
14730070	Delitzsch, Stadt	2 Personen	105,8	4,8	27
14730070	Delitzsch, Stadt	3 Personen	120,3	5,2	19
14730070	Delitzsch, Stadt	4 und mehr Personen	131,8	5,7	15
14730080	Doberschütz	Insgesamt	114,7	5,2	27
14730080	Doberschütz	1 Person	96,8	4,7	32
14730080	Doberschütz	2 Personen	111,6	5,1	29
14730080	Doberschütz	3 Personen	125,4	5,6	22
14730080	Doberschütz	4 und mehr Personen	137,4	5,8	20
14730090	Dommitzsch, Stadt	Insgesamt	113,9	5,3	33
14730090	Dommitzsch, Stadt	1 Person	97,9	4,6	31
14730090	Dommitzsch, Stadt	2 Personen	113,7	5,4	37
14730090	Dommitzsch, Stadt	3 Personen	119,9	5,5	29
14730090	Dommitzsch, Stadt	4 und mehr Personen	142,5	6,3	24
14730100	Dreiheide	Insgesamt	119,9	5,3	27
14730100	Dreiheide	1 Person	104,0	5,0	30
14730100	Dreiheide	2 Personen	114,6	5,2	31
14730100	Dreiheide	3 Personen	126,5	5,6	25
14730100	Dreiheide	4 und mehr Personen	144,7	5,8	17
14730110	Eilenburg, Stadt	Insgesamt	107,2	4,8	24
14730110	Eilenburg, Stadt	1 Person	91,4	4,3	27
14730110	Eilenburg, Stadt	2 Personen	104,4	4,8	27
14730110	Eilenburg, Stadt	3 Personen	117,0	5,1	19
14730110	Eilenburg, Stadt	4 und mehr Personen	132,6	5,6	14
14730120	Elsnig	Insgesamt	113,0	5,3	35
14730120	Elsnig	1 Person	101,7	4,9	38
14730120	Elsnig	2 Personen	109,7	5,1	39
14730120	Elsnig	3 Personen	118,6	5,6	32
14730120	Elsnig	4 und mehr Personen	131,3	6,0	21
14730140	Jesewitz	Insgesamt	120,1	5,2	25
14730140	Jesewitz	1 Person	106,8	4,8	29
14730140	Jesewitz	2 Personen	115,6	5,0	27
14730140	Jesewitz	3 Personen	125,0	5,4	22
14730140	Jesewitz	4 und mehr Personen	141,2	6,2	19
14730150	Krostitz	Insgesamt	113,2	5,1	24
14730150	Krostitz	1 Person	91,2	4,4	26
14730150	Krostitz	2 Personen	110,7	5,0	28
14730150	Krostitz	3 Personen	124,1	5,3	20
14730150	Krostitz	4 und mehr Personen	137,0	5,9	17
14730160	Laußig	Insgesamt	112,4	5,2	30
14730160	Laußig	1 Person	96,3	4,8	32
14730160	Laußig	2 Personen	109,1	5,1	32
14730160	Laußig	3 Personen	124,0	5,5	28
14730160	Laußig	4 und mehr Personen	138,0	6,1	23
14730170	Liebschützberg	Insgesamt	113,3	5,4	31
14730170	Liebschützberg	1 Person	96,0	4,8	36
14730170	Liebschützberg	2 Personen	108,2	5,2	36
14730170	Liebschützberg	3 Personen	122,5	5,7	26
14730170	Liebschützberg	4 und mehr Personen	136,2	6,1	20
14730180	Löbnitz	Insgesamt	117,8	5,3	37
14730180	Löbnitz	1 Person	99,1	4,8	46
14730180	Löbnitz	2 Personen	115,9	5,3	41
14730180	Löbnitz	3 Personen	128,7	5,5	30
14730180	Löbnitz	4 und mehr Personen	138,6	6,0	24

AGS	Kreisfreie Stadt Gemeinde Landkreis Land	Merkmal	Haushalte	Haushalte in Gebäuden mit 1 und 2 Wohnungen in %	Haushalte in Gebäuden mit 3 und mehr Wohnungen in %	Haushalte in Gebäuden mit Baujahr bis 1949 in %	Haushalte in Gebäuden mit Baujahr von 1950 bis 2009 in %	Haushalte in Gebäuden mit Baujahr 2010 und später in %
14730190	Mockrehna	Insgesamt	1.624	96,9	3,0	48,1	44,5	7,4
14730190	Mockrehna	1 Person	379	94,2	5,3	56,2	39,8	2,9
14730190	Mockrehna	2 Personen	660	97,6	2,6	46,1	49,8	4,1
14730190	Mockrehna	3 Personen	322	97,6	(2,5)	47,2	41,0	11,8
14730190	Mockrehna	4 und mehr Personen	265	98,1	(1,9)	42,6	41,1	16,2
14730200	Mügeln, Stadt	Insgesamt	1.584	93,3	6,8	55,7	42,0	2,5
14730200	Mügeln, Stadt	1 Person	394	90,1	10,4	62,4	36,0	(1,5)
14730200	Mügeln, Stadt	2 Personen	705	93,3	6,4	51,8	46,8	1,6
14730200	Mügeln, Stadt	3 Personen	258	95,4	4,7	51,6	46,5	4,3
14730200	Mügeln, Stadt	4 und mehr Personen	229	93,6	6,6	61,6	32,3	6,1
14730210	Naundorf	Insgesamt	694	93,1	7,2	46,8	46,3	7,1
14730210	Naundorf	1 Person	148	83,8	15,5	54,7	43,9	(2,0)
14730210	Naundorf	2 Personen	274	95,6	5,8	47,8	50,0	(2,9)
14730210	Naundorf	3 Personen	134	96,3	(3,7)	44,8	45,5	10,4
14730210	Naundorf	4 und mehr Personen	134	97,0	(3,0)	44,0	40,3	17,2
14730230	Oschatz, Stadt	Insgesamt	2.516	88,2	11,8	47,5	47,9	4,8
14730230	Oschatz, Stadt	1 Person	566	79,5	20,0	55,3	42,0	(1,6)
14730230	Oschatz, Stadt	2 Personen	1.209	88,6	11,3	45,9	51,6	2,2
14730230	Oschatz, Stadt	3 Personen	383	91,9	8,6	40,5	53,5	6,5
14730230	Oschatz, Stadt	4 und mehr Personen	361	95,8	3,3	46,8	37,7	16,3
14730250	Rackwitz	Insgesamt	1.312	84,9	15,2	31,1	56,1	13,2
14730250	Rackwitz	1 Person	266	70,7	28,6	39,1	58,3	(1,1)
14730250	Rackwitz	2 Personen	570	86,3	14,2	33,3	59,6	6,8
14730250	Rackwitz	3 Personen	240	89,2	11,7	26,7	53,3	18,8
14730250	Rackwitz	4 und mehr Personen	237	92,4	8,9	22,4	43,5	34,2
14730270	Schkeuditz, Stadt	Insgesamt	3.815	92,1	7,8	40,9	47,8	11,2
14730270	Schkeuditz, Stadt	1 Person	753	85,7	15,0	52,5	43,2	4,5
14730270	Schkeuditz, Stadt	2 Personen	1.761	93,4	6,8	39,6	53,8	6,8
14730270	Schkeuditz, Stadt	3 Personen	697	94,5	5,9	38,3	46,5	15,6
14730270	Schkeuditz, Stadt	4 und mehr Personen	603	95,2	5,3	33,7	38,1	28,2
14730280	Schönwölkau	Insgesamt	855	95,3	4,7	44,0	44,9	11,2
14730280	Schönwölkau	1 Person	220	92,7	5,9	56,8	40,0	(2,3)
14730280	Schönwölkau	2 Personen	312	94,9	6,1	39,7	51,0	8,3
14730280	Schönwölkau	3 Personen	179	94,9	(5,0)	40,8	45,3	14,0
14730280	Schönwölkau	4 und mehr Personen	143	100,0	-	35,0	39,9	24,5
14730300	Taucha, Stadt	Insgesamt	3.392	88,4	11,7	30,1	55,6	14,3
14730300	Taucha, Stadt	1 Person	670	77,0	23,3	36,0	56,7	7,2
14730300	Taucha, Stadt	2 Personen	1.494	88,1	11,8	28,6	63,3	8,3
14730300	Taucha, Stadt	3 Personen	591	94,1	5,9	27,7	52,6	19,0
14730300	Taucha, Stadt	4 und mehr Personen	634	95,7	4,6	29,3	39,1	31,1
14730310	Torgau, Stadt	Insgesamt	3.071	83,5	16,4	40,2	53,6	6,1
14730310	Torgau, Stadt	1 Person	731	69,5	30,0	45,4	52,4	2,2
14730310	Torgau, Stadt	2 Personen	1.388	85,2	14,7	37,2	59,4	3,4
14730310	Torgau, Stadt	3 Personen	497	89,7	9,7	41,4	48,7	8,7
14730310	Torgau, Stadt	4 und mehr Personen	454	93,0	6,4	40,5	42,3	17,6
14730320	Trossin	Insgesamt	516	90,5	10,1	49,0	48,6	2,3
14730320	Trossin	1 Person	151	83,4	17,2	53,0	45,7	-
14730320	Trossin	2 Personen	216	91,7	9,7	44,4	52,8	(2,3)
14730320	Trossin	3 Personen	65	92,8	(7,7)	46,2	53,8	(6,2)
14730320	Trossin	4 und mehr Personen	80	100,0	-	53,8	42,5	(11,3)
14730330	Wermsdorf	Insgesamt	1.680	91,7	8,6	53,5	41,8	5,1
14730330	Wermsdorf	1 Person	508	83,5	16,9	58,9	40,0	(1,4)
14730330	Wermsdorf	2 Personen	683	94,1	5,4	51,7	44,7	2,9
14730330	Wermsdorf	3 Personen	253	96,8	(3,2)	48,6	41,9	10,7
14730330	Wermsdorf	4 und mehr Personen	241	95,5	4,6	50,6	35,3	14,5
14730340	Wiedemar	Insgesamt	1.756	92,5	7,2	44,1	46,4	9,2
14730340	Wiedemar	1 Person	360	84,4	15,8	53,1	44,2	2,8
14730340	Wiedemar	2 Personen	740	93,6	6,2	43,8	51,4	5,1
14730340	Wiedemar	3 Personen	318	95,9	4,1	44,0	41,8	14,2
14730340	Wiedemar	4 und mehr Personen	333	97,9	(2,1)	36,6	43,2	19,8
14730360	Zschepplin	Insgesamt	919	96,3	3,5	37,8	55,2	6,9
14730360	Zschepplin	1 Person	215	94,8	5,1	47,0	48,4	6,0
14730360	Zschepplin	2 Personen	389	96,9	3,1	35,7	59,6	4,6
14730360	Zschepplin	3 Personen	157	98,1	(1,9)	33,8	59,2	7,0
14730360	Zschepplin	4 und mehr Personen	159	94,2	(5,7)	33,3	50,3	11,3
14	Freistaat Sachsen	Insgesamt	713.305	84,4	15,6	50,4	42,4	7,2
14	Freistaat Sachsen	1 Person	170.705	74,0	26,0	57,3	39,5	3,1
14	Freistaat Sachsen	2 Personen	309.983	86,0	14,0	49,0	47,0	4,1
14	Freistaat Sachsen	3 Personen	115.779	89,5	10,5	48,0	41,5	10,5
14	Freistaat Sachsen	4 und mehr Personen	116.831	90,2	9,8	46,6	35,5	18,0

[Zeichenerklärung](#)

AGS	Kreisfreie Stadt Gemeinde Landkreis Land	Merkmal	Wohnfläche je Wohnung und Haushalt in m ²	Zahl der Räume je Wohnung und Haushalt	Durchschnittliche Wohndauer des Haushalts in Jahren
14730190	Mockrehna	Insgesamt	115,1	5,3	32
14730190	Mockrehna	1 Person	97,2	4,8	37
14730190	Mockrehna	2 Personen	111,5	5,2	35
14730190	Mockrehna	3 Personen	125,0	5,7	29
14730190	Mockrehna	4 und mehr Personen	137,6	5,8	23
14730200	Mügeln, Stadt	Insgesamt	108,4	5,3	25
14730200	Mügeln, Stadt	1 Person	93,6	4,8	28
14730200	Mügeln, Stadt	2 Personen	107,1	5,3	28
14730200	Mügeln, Stadt	3 Personen	116,6	5,6	22
14730200	Mügeln, Stadt	4 und mehr Personen	128,7	6,0	16
14730210	Naundorf	Insgesamt	114,6	5,4	16
14730210	Naundorf	1 Person	96,7	4,8	15
14730210	Naundorf	2 Personen	110,5	5,4	19
14730210	Naundorf	3 Personen	126,1	5,7	15
14730210	Naundorf	4 und mehr Personen	131,0	5,9	13
14730230	Oschatz, Stadt	Insgesamt	111,0	5,2	28
14730230	Oschatz, Stadt	1 Person	95,0	4,8	32
14730230	Oschatz, Stadt	2 Personen	108,3	5,2	31
14730230	Oschatz, Stadt	3 Personen	118,7	5,3	23
14730230	Oschatz, Stadt	4 und mehr Personen	136,7	5,9	17
14730250	Rackwitz	Insgesamt	112,4	5,0	23
14730250	Rackwitz	1 Person	92,8	4,2	26
14730250	Rackwitz	2 Personen	106,9	4,9	29
14730250	Rackwitz	3 Personen	122,9	5,3	18
14730250	Rackwitz	4 und mehr Personen	137,4	5,7	14
14730270	Schkeuditz, Stadt	Insgesamt	113,5	5,0	25
14730270	Schkeuditz, Stadt	1 Person	94,5	4,4	30
14730270	Schkeuditz, Stadt	2 Personen	109,8	4,9	29
14730270	Schkeuditz, Stadt	3 Personen	124,0	5,2	20
14730270	Schkeuditz, Stadt	4 und mehr Personen	136,1	5,7	14
14730280	Schönwölkau	Insgesamt	111,8	5,0	27
14730280	Schönwölkau	1 Person	92,8	4,5	32
14730280	Schönwölkau	2 Personen	109,1	4,9	29
14730280	Schönwölkau	3 Personen	118,1	5,4	24
14730280	Schönwölkau	4 und mehr Personen	138,2	5,8	19
14730300	Taucha, Stadt	Insgesamt	118,5	5,1	22
14730300	Taucha, Stadt	1 Person	94,9	4,3	27
14730300	Taucha, Stadt	2 Personen	113,5	4,9	25
14730300	Taucha, Stadt	3 Personen	130,4	5,5	17
14730300	Taucha, Stadt	4 und mehr Personen	144,4	5,8	14
14730310	Torgau, Stadt	Insgesamt	111,9	5,0	20
14730310	Torgau, Stadt	1 Person	91,3	4,4	23
14730310	Torgau, Stadt	2 Personen	111,1	4,9	22
14730310	Torgau, Stadt	3 Personen	121,9	5,4	16
14730310	Torgau, Stadt	4 und mehr Personen	136,9	5,8	14
14730320	Trossin	Insgesamt	109,8	5,4	34
14730320	Trossin	1 Person	89,2	4,8	33
14730320	Trossin	2 Personen	106,8	5,2	36
14730320	Trossin	3 Personen	122,5	6,0	34
14730320	Trossin	4 und mehr Personen	146,2	6,6	28
14730330	Wermsdorf	Insgesamt	109,7	5,2	29
14730330	Wermsdorf	1 Person	93,9	4,7	32
14730330	Wermsdorf	2 Personen	108,4	5,2	32
14730330	Wermsdorf	3 Personen	120,2	5,5	23
14730330	Wermsdorf	4 und mehr Personen	135,8	6,1	17
14730340	Wiedemar	Insgesamt	117,5	5,3	25
14730340	Wiedemar	1 Person	97,9	4,6	27
14730340	Wiedemar	2 Personen	114,5	5,2	28
14730340	Wiedemar	3 Personen	126,1	5,5	21
14730340	Wiedemar	4 und mehr Personen	137,3	6,1	17
14730360	Zschepplin	Insgesamt	117,4	5,2	29
14730360	Zschepplin	1 Person	98,2	4,7	32
14730360	Zschepplin	2 Personen	116,0	5,1	33
14730360	Zschepplin	3 Personen	121,5	5,4	25
14730360	Zschepplin	4 und mehr Personen	143,9	6,1	20
14	Freistaat Sachsen	Insgesamt	109,2	5,0	27
14	Freistaat Sachsen	1 Person	90,0	4,4	29
14	Freistaat Sachsen	2 Personen	106,7	5,0	30
14	Freistaat Sachsen	3 Personen	119,6	5,4	23
14	Freistaat Sachsen	4 und mehr Personen	134,0	5,8	18

[Zeichenerklärung](#)

12. Eigentümerhaushalte und deren Wohnsituation am 15. Mai 2022 nach Familienform und Gemeinden

AGS	Kreisfreie Stadt Gemeinde Landkreis Land	Merkmal	Haushalte	Haushalte in Gebäuden mit 1 und 2 Wohnungen in %	Haushalte in Gebäuden mit 3 und mehr Wohnungen in %	Haushalte in Gebäuden mit Baujahr bis 1949 in %	Haushalte in Gebäuden mit Baujahr von 1950 bis 2009 in %	Haushalte in Gebäuden mit Baujahr 2010 und später in %
14511000	Chemnitz, Stadt	Insgesamt	18.266	81,9	18,1	43,0	44,8	12,2
14511000	Chemnitz, Stadt	Paare ohne Kinder	10.145	79,5	20,5	43,9	50,3	5,8
14511000	Chemnitz, Stadt	Paare mit Kind(ern)	6.521	86,0	14,0	40,7	37,3	21,9
14511000	Chemnitz, Stadt	Alleinerziehende	1.600	80,1	19,7	46,2	40,8	13,3
14612000	Dresden, Stadt	Insgesamt	36.843	67,6	32,4	45,7	40,3	14,0
14612000	Dresden, Stadt	Paare ohne Kinder	18.322	67,1	32,9	46,9	45,9	7,2
14612000	Dresden, Stadt	Paare mit Kind(ern)	15.113	69,0	31,0	42,9	34,6	22,6
14612000	Dresden, Stadt	Alleinerziehende	3.408	64,1	35,9	51,3	35,9	12,7
14713000	Leipzig, Stadt	Insgesamt	31.819	80,0	20,0	40,9	44,6	14,5
14713000	Leipzig, Stadt	Paare ohne Kinder	16.087	81,5	18,5	41,3	51,7	7,0
14713000	Leipzig, Stadt	Paare mit Kind(ern)	12.284	80,7	19,3	38,6	37,3	24,0
14713000	Leipzig, Stadt	Alleinerziehende	3.445	71,2	28,8	46,9	37,0	15,9
14521	Erzgebirgskreis	Insgesamt	55.815	86,2	13,8	53,3	40,7	6,0
14521	Erzgebirgskreis	Paare ohne Kinder	30.312	84,2	15,8	54,0	43,5	2,5
14521	Erzgebirgskreis	Paare mit Kind(ern)	20.714	89,3	10,7	51,4	37,1	11,4
14521	Erzgebirgskreis	Alleinerziehende	4.789	85,7	14,4	56,8	38,1	5,2
14521010	Amtsberg	Insgesamt	854	92,2	7,5	50,4	42,2	7,4
14521010	Amtsberg	Paare ohne Kinder	452	91,2	9,5	51,3	45,8	2,7
14521010	Amtsberg	Paare mit Kind(ern)	327	93,9	5,5	49,2	38,5	14,4
14521010	Amtsberg	Alleinerziehende	68	91,5	(8,8)	63,2	39,7	(5,9)
14521020	Annaberg-Buchholz, Stadt	Insgesamt	2.023	76,4	23,4	61,5	33,5	4,9
14521020	Annaberg-Buchholz, Stadt	Paare ohne Kinder	1.128	72,6	27,1	61,4	35,9	2,6
14521020	Annaberg-Buchholz, Stadt	Paare mit Kind(ern)	714	82,5	17,9	60,5	31,4	8,5
14521020	Annaberg-Buchholz, Stadt	Alleinerziehende	177	79,1	22,0	67,2	27,1	5,6
14521035	Aue-Bad Schlema, Stadt	Insgesamt	1.984	80,9	19,3	52,1	40,6	7,4
14521035	Aue-Bad Schlema, Stadt	Paare ohne Kinder	1.127	78,0	22,4	55,6	40,4	3,9
14521035	Aue-Bad Schlema, Stadt	Paare mit Kind(ern)	695	85,5	14,1	46,9	40,1	13,1
14521035	Aue-Bad Schlema, Stadt	Alleinerziehende	162	82,1	21,0	50,0	40,7	10,5
14521040	Auerbach	Insgesamt	447	76,5	22,8	53,5	41,2	3,8
14521040	Auerbach	Paare ohne Kinder	246	71,1	27,6	54,9	43,9	-
14521040	Auerbach	Paare mit Kind(ern)	159	83,0	15,1	46,5	40,3	12,6
14521040	Auerbach	Alleinerziehende	44	71,4	27,3	69,0	27,3	-
14521060	Bärenstein	Insgesamt	407	83,3	16,0	61,4	35,9	3,2
14521060	Bärenstein	Paare ohne Kinder	223	82,1	17,9	57,4	39,5	(3,1)
14521060	Bärenstein	Paare mit Kind(ern)	146	87,0	12,3	63,0	34,2	(6,2)
14521060	Bärenstein	Alleinerziehende	39	78,4	(20,5)	71,4	(17,9)	(7,7)
14521080	Bockau	Insgesamt	529	88,3	11,5	52,9	45,2	2,3
14521080	Bockau	Paare ohne Kinder	310	85,8	13,9	51,0	45,8	(1,6)
14521080	Bockau	Paare mit Kind(ern)	179	93,4	6,7	55,9	40,8	(3,4)
14521080	Bockau	Alleinerziehende	39	86,1	(12,8)	41,0	46,2	-
14521090	Börnichen/Erzgeb.	Insgesamt	223	94,1	5,8	45,7	46,6	8,5
14521090	Börnichen/Erzgeb.	Paare ohne Kinder	103	93,0	(6,8)	51,5	45,6	(6,8)
14521090	Börnichen/Erzgeb.	Paare mit Kind(ern)	96	95,9	(4,2)	39,6	44,8	15,6
14521090	Börnichen/Erzgeb.	Alleinerziehende	26	87,5	(11,5)	47,8	(43,5)	-
14521110	Breitenbrunn/Erzgeb.	Insgesamt	957	87,3	13,0	49,0	46,1	4,8
14521110	Breitenbrunn/Erzgeb.	Paare ohne Kinder	526	87,5	11,8	49,6	47,9	2,3
14521110	Breitenbrunn/Erzgeb.	Paare mit Kind(ern)	336	86,3	14,0	45,8	45,8	8,6
14521110	Breitenbrunn/Erzgeb.	Alleinerziehende	97	87,6	12,4	55,7	37,1	(5,2)
14521120	Burkhardtsdorf	Insgesamt	1.151	88,7	11,3	58,6	36,4	5,0
14521120	Burkhardtsdorf	Paare ohne Kinder	598	90,6	9,7	59,4	39,5	1,7
14521120	Burkhardtsdorf	Paare mit Kind(ern)	455	88,4	11,0	55,8	33,6	11,2
14521120	Burkhardtsdorf	Alleinerziehende	99	79,8	22,2	66,7	33,3	(3,0)
14521130	Crottendorf	Insgesamt	857	87,6	12,7	59,6	36,1	5,0
14521130	Crottendorf	Paare ohne Kinder	457	86,0	14,4	59,3	39,8	(1,5)
14521130	Crottendorf	Paare mit Kind(ern)	309	91,9	9,4	60,2	32,0	9,7
14521130	Crottendorf	Alleinerziehende	91	90,9	(8,8)	58,2	38,5	(4,4)
14521140	Deutschneudorf	Insgesamt	200	93,9	6,0	71,5	25,5	(3,0)
14521140	Deutschneudorf	Paare ohne Kinder	106	94,3	(5,7)	76,4	23,6	-
14521140	Deutschneudorf	Paare mit Kind(ern)	67	94,1	(6,0)	59,7	35,8	(4,5)
14521140	Deutschneudorf	Alleinerziehende	25	100,0	-	77,8	(24,0)	(12,0)
14521150	Drebach	Insgesamt	989	88,6	11,2	51,9	42,9	5,4
14521150	Drebach	Paare ohne Kinder	505	87,9	11,7	49,7	48,5	2,0
14521150	Drebach	Paare mit Kind(ern)	398	89,9	10,6	54,3	35,9	9,8
14521150	Drebach	Alleinerziehende	81	87,1	13,6	53,1	44,4	(6,2)
14521160	Ehrenfriedersdorf, Stadt	Insgesamt	665	88,9	11,0	55,0	37,6	7,7
14521160	Ehrenfriedersdorf, Stadt	Paare ohne Kinder	361	88,1	11,1	54,0	42,1	3,3
14521160	Ehrenfriedersdorf, Stadt	Paare mit Kind(ern)	244	91,4	10,2	55,3	29,9	15,2
14521160	Ehrenfriedersdorf, Stadt	Alleinerziehende	59	80,3	20,3	69,5	32,2	-
14521170	Eibenstock, Stadt	Insgesamt	1.200	83,0	16,8	52,1	43,6	4,2
14521170	Eibenstock, Stadt	Paare ohne Kinder	636	81,6	18,2	53,9	44,2	1,9
14521170	Eibenstock, Stadt	Paare mit Kind(ern)	445	85,2	14,2	50,1	42,5	8,3
14521170	Eibenstock, Stadt	Alleinerziehende	119	82,4	21,0	48,7	48,7	(2,5)

12. Eigentümerhaushalte und deren Wohnsituation am 15. Mai 2022 nach F

AGS	Kreisfreie Stadt Gemeinde Landkreis Land	Merkmal	Wohnfläche je Wohnung und Haushalt in m ²	Zahl der Räume je Wohnung und Haushalt	Durchschnittliche Wohndauer des Haushalts in Jahren
14511000	Chemnitz, Stadt	Insgesamt	115,5	5,1	22
14511000	Chemnitz, Stadt	Paare ohne Kinder	107,0	4,9	26
14511000	Chemnitz, Stadt	Paare mit Kind(ern)	128,8	5,4	15
14511000	Chemnitz, Stadt	Alleinerziehende	115,3	5,1	19
14612000	Dresden, Stadt	Insgesamt	117,5	5,0	21
14612000	Dresden, Stadt	Paare ohne Kinder	108,7	4,8	27
14612000	Dresden, Stadt	Paare mit Kind(ern)	129,2	5,3	15
14612000	Dresden, Stadt	Alleinerziehende	112,4	4,9	20
14713000	Leipzig, Stadt	Insgesamt	121,7	5,1	18
14713000	Leipzig, Stadt	Paare ohne Kinder	112,9	4,9	23
14713000	Leipzig, Stadt	Paare mit Kind(ern)	134,3	5,4	13
14713000	Leipzig, Stadt	Alleinerziehende	118,0	5,0	16
14521	Erzgebirgskreis	Insgesamt	108,1	5,2	29
14521	Erzgebirgskreis	Paare ohne Kinder	100,4	4,9	34
14521	Erzgebirgskreis	Paare mit Kind(ern)	120,0	5,6	22
14521	Erzgebirgskreis	Alleinerziehende	105,3	5,2	27
14521010	Amtsberg	Insgesamt	111,7	5,3	30
14521010	Amtsberg	Paare ohne Kinder	106,5	5,1	35
14521010	Amtsberg	Paare mit Kind(ern)	121,9	5,7	23
14521010	Amtsberg	Alleinerziehende	98,1	5,2	27
14521020	Annaberg-Buchholz, Stadt	Insgesamt	107,1	5,1	30
14521020	Annaberg-Buchholz, Stadt	Paare ohne Kinder	98,9	4,8	35
14521020	Annaberg-Buchholz, Stadt	Paare mit Kind(ern)	120,4	5,6	23
14521020	Annaberg-Buchholz, Stadt	Alleinerziehende	106,3	5,2	27
14521035	Aue-Bad Schlema, Stadt	Insgesamt	111,2	5,2	6
14521035	Aue-Bad Schlema, Stadt	Paare ohne Kinder	103,5	4,9	6
14521035	Aue-Bad Schlema, Stadt	Paare mit Kind(ern)	123,6	5,6	6
14521035	Aue-Bad Schlema, Stadt	Alleinerziehende	112,3	5,3	7
14521040	Auerbach	Insgesamt	98,6	5,0	34
14521040	Auerbach	Paare ohne Kinder	85,7	4,6	41
14521040	Auerbach	Paare mit Kind(ern)	118,5	5,6	23
14521040	Auerbach	Alleinerziehende	97,9	5,0	34
14521060	Bärenstein	Insgesamt	107,2	5,2	31
14521060	Bärenstein	Paare ohne Kinder	100,4	4,9	37
14521060	Bärenstein	Paare mit Kind(ern)	117,2	5,7	24
14521060	Bärenstein	Alleinerziehende	107,9	5,3	28
14521080	Bockau	Insgesamt	103,2	5,3	44
14521080	Bockau	Paare ohne Kinder	94,3	5,0	52
14521080	Bockau	Paare mit Kind(ern)	117,8	5,9	31
14521080	Bockau	Alleinerziehende	105,9	5,1	37
14521090	Börnichen/Erzgeb.	Insgesamt	113,6	5,3	32
14521090	Börnichen/Erzgeb.	Paare ohne Kinder	101,1	5,0	38
14521090	Börnichen/Erzgeb.	Paare mit Kind(ern)	126,6	5,7	24
14521090	Börnichen/Erzgeb.	Alleinerziehende	116,5	5,3	37
14521110	Breitenbrunn/Erzgeb.	Insgesamt	111,7	5,3	32
14521110	Breitenbrunn/Erzgeb.	Paare ohne Kinder	105,8	5,1	37
14521110	Breitenbrunn/Erzgeb.	Paare mit Kind(ern)	120,3	5,7	25
14521110	Breitenbrunn/Erzgeb.	Alleinerziehende	113,3	5,5	31
14521120	Burkhardtsdorf	Insgesamt	108,9	5,2	34
14521120	Burkhardtsdorf	Paare ohne Kinder	100,8	5,0	42
14521120	Burkhardtsdorf	Paare mit Kind(ern)	120,1	5,6	24
14521120	Burkhardtsdorf	Alleinerziehende	107,5	5,3	32
14521130	Crottendorf	Insgesamt	106,2	5,2	36
14521130	Crottendorf	Paare ohne Kinder	97,8	4,9	43
14521130	Crottendorf	Paare mit Kind(ern)	118,7	5,5	27
14521130	Crottendorf	Alleinerziehende	105,6	5,5	33
14521140	Deutschneudorf	Insgesamt	111,4	5,4	33
14521140	Deutschneudorf	Paare ohne Kinder	102,9	5,2	39
14521140	Deutschneudorf	Paare mit Kind(ern)	124,6	5,7	27
14521140	Deutschneudorf	Alleinerziehende	113,3	5,2	24
14521150	Drebach	Insgesamt	107,5	5,3	33
14521150	Drebach	Paare ohne Kinder	98,0	5,0	40
14521150	Drebach	Paare mit Kind(ern)	119,6	5,7	25
14521150	Drebach	Alleinerziehende	107,9	5,3	29
14521160	Ehrenfriedersdorf, Stadt	Insgesamt	108,8	5,2	31
14521160	Ehrenfriedersdorf, Stadt	Paare ohne Kinder	101,9	5,0	36
14521160	Ehrenfriedersdorf, Stadt	Paare mit Kind(ern)	118,9	5,5	23
14521160	Ehrenfriedersdorf, Stadt	Alleinerziehende	102,9	5,0	31
14521170	Eibenstock, Stadt	Insgesamt	104,9	5,2	40
14521170	Eibenstock, Stadt	Paare ohne Kinder	97,6	4,9	48
14521170	Eibenstock, Stadt	Paare mit Kind(ern)	115,8	5,6	29
14521170	Eibenstock, Stadt	Alleinerziehende	102,8	5,0	35

AGS	Kreisfreie Stadt Gemeinde Landkreis Land	Merkmal	Haushalte	Haushalte in Gebäuden mit 1 und 2 Wohnungen in %	Haushalte in Gebäuden mit 3 und mehr Wohnungen in %	Haushalte in Gebäuden mit Baujahr bis 1949 in %	Haushalte in Gebäuden mit Baujahr von 1950 bis 2009 in %	Haushalte in Gebäuden mit Baujahr 2010 und später in %
14521180	Elterlein, Stadt	Insgesamt	614	83,4	16,9	54,6	38,6	7,0
14521180	Elterlein, Stadt	Paare ohne Kinder	315	80,0	21,0	55,6	40,6	(2,5)
14521180	Elterlein, Stadt	Paare mit Kind(ern)	235	87,7	11,9	49,8	37,4	13,2
14521180	Elterlein, Stadt	Alleinerziehende	63	83,3	17,5	68,3	33,3	(4,8)
14521200	Gelenau/Erzgeb.	Insgesamt	680	85,7	14,0	60,4	33,5	6,2
14521200	Gelenau/Erzgeb.	Paare ohne Kinder	360	86,1	14,2	61,1	36,1	2,8
14521200	Gelenau/Erzgeb.	Paare mit Kind(ern)	251	85,7	13,5	56,2	32,7	11,2
14521200	Gelenau/Erzgeb.	Alleinerziehende	65	85,1	15,4	70,8	26,2	(4,6)
14521210	Geyer, Stadt	Insgesamt	604	88,7	11,6	66,6	29,3	3,5
14521210	Geyer, Stadt	Paare ohne Kinder	347	86,2	15,0	68,3	30,8	(0,9)
14521210	Geyer, Stadt	Paare mit Kind(ern)	216	93,1	6,5	63,0	28,2	8,8
14521210	Geyer, Stadt	Alleinerziehende	39	83,3	(17,9)	70,7	(23,1)	-
14521220	Gornau/Erzgeb.	Insgesamt	816	93,8	5,9	43,3	47,9	9,3
14521220	Gornau/Erzgeb.	Paare ohne Kinder	426	92,3	7,3	43,2	52,8	4,9
14521220	Gornau/Erzgeb.	Paare mit Kind(ern)	333	96,7	4,2	41,4	42,0	15,3
14521220	Gornau/Erzgeb.	Alleinerziehende	58	94,9	(5,2)	55,2	36,2	(6,9)
14521230	Gornsdorf	Insgesamt	359	86,9	13,6	61,8	33,4	4,7
14521230	Gornsdorf	Paare ohne Kinder	209	82,3	16,7	62,2	33,5	(1,9)
14521230	Gornsdorf	Paare mit Kind(ern)	122	89,4	10,7	61,5	28,7	9,8
14521230	Gornsdorf	Alleinerziehende	28	100,0	-	60,7	39,3	-
14521240	Großsolbersdorf	Insgesamt	623	90,9	9,1	48,3	46,7	5,0
14521240	Großsolbersdorf	Paare ohne Kinder	331	91,5	8,8	49,2	48,0	(2,7)
14521240	Großsolbersdorf	Paare mit Kind(ern)	253	91,3	8,3	47,0	45,8	7,5
14521240	Großsolbersdorf	Alleinerziehende	39	82,1	(17,9)	53,8	41,0	(7,7)
14521250	Großrückerswalde	Insgesamt	732	87,0	13,1	55,1	37,7	7,2
14521250	Großrückerswalde	Paare ohne Kinder	365	84,9	15,6	55,9	43,0	(2,2)
14521250	Großrückerswalde	Paare mit Kind(ern)	307	87,6	10,7	51,8	32,9	13,0
14521250	Großrückerswalde	Alleinerziehende	62	87,7	(12,9)	61,3	30,6	(11,3)
14521260	Grünhain-Beierfeld, Stadt	Insgesamt	1.090	84,5	15,7	51,4	43,8	4,9
14521260	Grünhain-Beierfeld, Stadt	Paare ohne Kinder	582	81,8	18,0	52,7	45,2	2,2
14521260	Grünhain-Beierfeld, Stadt	Paare mit Kind(ern)	410	87,8	12,7	49,0	41,2	8,5
14521260	Grünhain-Beierfeld, Stadt	Alleinerziehende	98	85,0	15,3	53,1	40,8	(4,1)
14521270	Grünhainichen	Insgesamt	698	92,3	7,7	59,6	37,7	2,7
14521270	Grünhainichen	Paare ohne Kinder	375	91,7	8,8	59,7	38,9	(0,8)
14521270	Grünhainichen	Paare mit Kind(ern)	264	92,8	7,6	58,0	35,6	4,5
14521270	Grünhainichen	Alleinerziehende	60	100,0	-	56,7	38,3	-
14521280	Heidersdorf	Insgesamt	172	95,9	(4,1)	62,8	34,3	(3,5)
14521280	Heidersdorf	Paare ohne Kinder	84	91,5	(8,3)	63,1	39,3	-
14521280	Heidersdorf	Paare mit Kind(ern)	75	100,0	-	58,7	37,3	(4,0)
14521280	Heidersdorf	Alleinerziehende	11	(100,0)	-	(64,3)	(35,7)	-
14521290	Hohndorf	Insgesamt	640	79,5	20,8	59,2	29,8	11,7
14521290	Hohndorf	Paare ohne Kinder	366	79,2	21,0	64,2	30,3	5,5
14521290	Hohndorf	Paare mit Kind(ern)	235	80,4	18,3	48,5	28,9	22,6
14521290	Hohndorf	Alleinerziehende	43	70,2	32,6	65,1	27,9	(7,0)
14521310	Jahnsdorf/Erzgeb.	Insgesamt	1.230	89,7	10,6	40,1	53,8	6,5
14521310	Jahnsdorf/Erzgeb.	Paare ohne Kinder	723	89,1	11,3	40,2	57,8	2,2
14521310	Jahnsdorf/Erzgeb.	Paare mit Kind(ern)	421	91,0	8,3	39,4	47,0	13,5
14521310	Jahnsdorf/Erzgeb.	Alleinerziehende	83	84,7	15,7	43,4	54,2	-
14521320	Johanngeorgenstadt, Stadt	Insgesamt	502	87,3	12,5	41,2	57,6	(1,0)
14521320	Johanngeorgenstadt, Stadt	Paare ohne Kinder	294	84,4	16,3	39,5	59,9	(1,0)
14521320	Johanngeorgenstadt, Stadt	Paare mit Kind(ern)	157	91,7	8,3	43,9	54,8	(1,9)
14521320	Johanngeorgenstadt, Stadt	Alleinerziehende	51	88,5	(11,8)	49,0	54,9	-
14521330	Jöhstadt, Stadt	Insgesamt	586	86,3	14,2	66,7	29,5	3,1
14521330	Jöhstadt, Stadt	Paare ohne Kinder	338	84,9	14,5	69,2	29,0	(1,8)
14521330	Jöhstadt, Stadt	Paare mit Kind(ern)	187	87,7	12,8	64,7	32,1	6,4
14521330	Jöhstadt, Stadt	Alleinerziehende	61	84,6	16,4	60,7	24,6	(4,9)
14521340	Königswalde	Insgesamt	498	89,4	11,0	52,0	41,2	6,8
14521340	Königswalde	Paare ohne Kinder	225	83,6	15,1	48,0	48,9	(1,3)
14521340	Königswalde	Paare mit Kind(ern)	220	93,7	6,4	53,2	33,2	13,6
14521340	Königswalde	Alleinerziehende	57	89,8	(10,5)	59,6	36,8	(5,3)
14521355	Lauter-Bernsbach, Stadt	Insgesamt	1.696	84,7	15,4	49,8	42,9	7,3
14521355	Lauter-Bernsbach, Stadt	Paare ohne Kinder	929	83,5	16,0	53,2	43,1	3,8
14521355	Lauter-Bernsbach, Stadt	Paare mit Kind(ern)	616	86,5	14,0	45,6	41,1	12,7
14521355	Lauter-Bernsbach, Stadt	Alleinerziehende	156	85,3	17,3	45,5	48,1	7,1
14521370	Lößnitz, Stadt	Insgesamt	1.184	87,8	12,3	49,4	44,8	5,7
14521370	Lößnitz, Stadt	Paare ohne Kinder	660	85,0	14,5	47,0	51,7	2,3
14521370	Lößnitz, Stadt	Paare mit Kind(ern)	419	93,1	7,4	52,5	36,8	11,2
14521370	Lößnitz, Stadt	Alleinerziehende	103	85,4	13,6	55,3	35,0	10,7
14521380	Lugau/Erzgeb., Stadt	Insgesamt	1.230	83,4	16,5	45,1	46,7	8,2
14521380	Lugau/Erzgeb., Stadt	Paare ohne Kinder	686	79,0	21,0	42,6	54,2	3,2
14521380	Lugau/Erzgeb., Stadt	Paare mit Kind(ern)	454	91,0	8,4	47,6	36,6	15,9
14521380	Lugau/Erzgeb., Stadt	Alleinerziehende	92	76,1	21,7	54,3	37,0	10,9
14521390	Marienbergr, Stadt	Insgesamt	2.952	90,9	9,1	53,7	41,7	4,8
14521390	Marienbergr, Stadt	Paare ohne Kinder	1.545	89,3	11,1	53,9	44,9	1,0
14521390	Marienbergr, Stadt	Paare mit Kind(ern)	1.159	92,5	7,2	51,3	38,1	10,2
14521390	Marienbergr, Stadt	Alleinerziehende	253	93,3	5,9	59,7	37,5	(2,8)

AGS	Kreisfreie Stadt Gemeinde Landkreis Land	Merkmal	Wohnfläche je Wohnung und Haushalt in m ²	Zahl der Räume je Wohnung und Haushalt	Durchschnittliche Wohndauer des Haushalts in Jahren
14521180	Elterlein, Stadt	Insgesamt	108,1	5,2	36
14521180	Elterlein, Stadt	Paare ohne Kinder	101,3	5,0	43
14521180	Elterlein, Stadt	Paare mit Kind(ern)	119,7	5,4	27
14521180	Elterlein, Stadt	Alleinerziehende	99,0	5,0	36
14521200	Gelenau/Erzgeb.	Insgesamt	109,2	5,2	32
14521200	Gelenau/Erzgeb.	Paare ohne Kinder	103,7	5,0	38
14521200	Gelenau/Erzgeb.	Paare mit Kind(ern)	119,7	5,6	25
14521200	Gelenau/Erzgeb.	Alleinerziehende	99,2	4,9	30
14521210	Geyer, Stadt	Insgesamt	105,0	5,0	33
14521210	Geyer, Stadt	Paare ohne Kinder	97,5	4,8	38
14521210	Geyer, Stadt	Paare mit Kind(ern)	119,8	5,3	24
14521210	Geyer, Stadt	Alleinerziehende	90,4	4,9	34
14521220	Gornau/Erzgeb.	Insgesamt	117,3	5,4	30
14521220	Gornau/Erzgeb.	Paare ohne Kinder	109,6	5,2	36
14521220	Gornau/Erzgeb.	Paare mit Kind(ern)	126,8	5,9	22
14521220	Gornau/Erzgeb.	Alleinerziehende	118,2	5,0	32
14521230	Gornsdorf	Insgesamt	106,9	5,1	36
14521230	Gornsdorf	Paare ohne Kinder	100,5	4,9	42
14521230	Gornsdorf	Paare mit Kind(ern)	119,3	5,5	25
14521230	Gornsdorf	Alleinerziehende	98,4	5,0	34
14521240	Großolbersdorf	Insgesamt	106,8	5,3	35
14521240	Großolbersdorf	Paare ohne Kinder	99,0	5,0	42
14521240	Großolbersdorf	Paare mit Kind(ern)	118,5	5,7	26
14521240	Großolbersdorf	Alleinerziehende	97,9	5,2	34
14521250	Großrückerswalde	Insgesamt	105,5	5,1	36
14521250	Großrückerswalde	Paare ohne Kinder	96,0	4,9	42
14521250	Großrückerswalde	Paare mit Kind(ern)	118,1	5,5	29
14521250	Großrückerswalde	Alleinerziehende	101,2	5,2	33
14521260	Grünhain-Beierfeld, Stadt	Insgesamt	104,7	5,1	15
14521260	Grünhain-Beierfeld, Stadt	Paare ohne Kinder	96,3	4,9	16
14521260	Grünhain-Beierfeld, Stadt	Paare mit Kind(ern)	117,6	5,6	13
14521260	Grünhain-Beierfeld, Stadt	Alleinerziehende	102,3	4,9	14
14521270	Grünhainichen	Insgesamt	111,3	5,3	21
14521270	Grünhainichen	Paare ohne Kinder	103,3	5,1	25
14521270	Grünhainichen	Paare mit Kind(ern)	124,7	5,7	15
14521270	Grünhainichen	Alleinerziehende	101,6	5,2	21
14521280	Heidersdorf	Insgesamt	114,6	5,5	32
14521280	Heidersdorf	Paare ohne Kinder	107,9	4,9	36
14521280	Heidersdorf	Paare mit Kind(ern)	124,9	6,1	28
14521280	Heidersdorf	Alleinerziehende	99,9	5,5	33
14521290	Hohndorf	Insgesamt	109,2	5,1	24
14521290	Hohndorf	Paare ohne Kinder	103,5	5,0	29
14521290	Hohndorf	Paare mit Kind(ern)	119,2	5,3	18
14521290	Hohndorf	Alleinerziehende	103,4	4,9	18
14521310	Jahnsdorf/Erzgeb.	Insgesamt	110,6	5,1	30
14521310	Jahnsdorf/Erzgeb.	Paare ohne Kinder	104,3	4,9	35
14521310	Jahnsdorf/Erzgeb.	Paare mit Kind(ern)	122,2	5,5	22
14521310	Jahnsdorf/Erzgeb.	Alleinerziehende	106,4	5,3	28
14521320	Johanngeorgenstadt, Stadt	Insgesamt	109,8	5,3	29
14521320	Johanngeorgenstadt, Stadt	Paare ohne Kinder	105,9	5,2	30
14521320	Johanngeorgenstadt, Stadt	Paare mit Kind(ern)	118,0	5,6	24
14521320	Johanngeorgenstadt, Stadt	Alleinerziehende	106,1	5,0	32
14521330	Jöhstadt, Stadt	Insgesamt	100,0	5,1	31
14521330	Jöhstadt, Stadt	Paare ohne Kinder	93,8	4,9	35
14521330	Jöhstadt, Stadt	Paare mit Kind(ern)	112,3	5,7	24
14521330	Jöhstadt, Stadt	Alleinerziehende	97,1	5,2	31
14521340	Königswalde	Insgesamt	108,1	5,3	33
14521340	Königswalde	Paare ohne Kinder	94,0	4,8	38
14521340	Königswalde	Paare mit Kind(ern)	123,0	5,9	27
14521340	Königswalde	Alleinerziehende	105,9	5,4	37
14521355	Lauter-Bernsbach, Stadt	Insgesamt	109,2	5,2	30
14521355	Lauter-Bernsbach, Stadt	Paare ohne Kinder	102,0	5,0	37
14521355	Lauter-Bernsbach, Stadt	Paare mit Kind(ern)	119,3	5,5	21
14521355	Lauter-Bernsbach, Stadt	Alleinerziehende	112,1	5,3	25
14521370	Lößnitz, Stadt	Insgesamt	106,0	5,1	31
14521370	Lößnitz, Stadt	Paare ohne Kinder	98,6	4,8	36
14521370	Lößnitz, Stadt	Paare mit Kind(ern)	118,6	5,5	23
14521370	Lößnitz, Stadt	Alleinerziehende	101,3	5,0	31
14521380	Lugau/Erzgeb., Stadt	Insgesamt	108,9	5,2	22
14521380	Lugau/Erzgeb., Stadt	Paare ohne Kinder	99,2	4,9	26
14521380	Lugau/Erzgeb., Stadt	Paare mit Kind(ern)	123,7	5,5	15
14521380	Lugau/Erzgeb., Stadt	Alleinerziehende	107,1	5,0	21
14521390	Marienberg, Stadt	Insgesamt	107,0	5,3	21
14521390	Marienberg, Stadt	Paare ohne Kinder	99,6	5,0	25
14521390	Marienberg, Stadt	Paare mit Kind(ern)	117,7	5,6	17
14521390	Marienberg, Stadt	Alleinerziehende	103,4	5,2	21

AGS	Kreisfreie Stadt Gemeinde Landkreis Land	Merkmal	Haushalte	Haushalte in Gebäuden mit 1 und 2 Wohnungen in %	Haushalte in Gebäuden mit 3 und mehr Wohnungen in %	Haushalte in Gebäuden mit Baujahr bis 1949 in %	Haushalte in Gebäuden mit Baujahr von 1950 bis 2009 in %	Haushalte in Gebäuden mit Baujahr 2010 und später in %
14521400	Mildenau	Insgesamt	870	87,0	12,6	51,1	40,6	7,8
14521400	Mildenau	Paare ohne Kinder	444	84,2	16,4	50,7	46,4	2,5
14521400	Mildenau	Paare mit Kind(ern)	350	92,0	9,1	49,7	35,4	14,9
14521400	Mildenau	Alleinerziehende	76	91,8	(7,9)	60,5	30,3	(7,9)
14521410	Neukirchen/Erzgeb.	Insgesamt	1.412	87,6	12,3	45,5	40,0	14,4
14521410	Neukirchen/Erzgeb.	Paare ohne Kinder	794	85,8	13,9	47,5	46,3	5,5
14521410	Neukirchen/Erzgeb.	Paare mit Kind(ern)	533	90,2	9,2	41,7	30,6	27,6
14521410	Neukirchen/Erzgeb.	Alleinerziehende	91	83,5	15,4	45,1	38,5	14,3
14521420	Niederdorf	Insgesamt	238	88,2	10,9	45,8	47,9	6,3
14521420	Niederdorf	Paare ohne Kinder	148	87,2	14,2	47,3	50,7	(2,0)
14521420	Niederdorf	Paare mit Kind(ern)	70	91,7	(8,6)	42,9	50,0	(10,0)
14521420	Niederdorf	Alleinerziehende	13	84,2	(23,1)	(52,9)	(17,6)	-
14521430	Niederwürschnitz	Insgesamt	470	87,7	11,9	56,2	37,2	6,4
14521430	Niederwürschnitz	Paare ohne Kinder	263	86,3	13,3	54,8	42,6	(2,7)
14521430	Niederwürschnitz	Paare mit Kind(ern)	181	90,1	8,8	58,0	29,8	12,7
14521430	Niederwürschnitz	Alleinerziehende	25	78,6	(24,0)	51,7	56,0	-
14521440	Oberwiesenthal, Kurort, Stadt	Insgesamt	336	76,2	24,4	51,8	45,5	3,0
14521440	Oberwiesenthal, Kurort, Stadt	Paare ohne Kinder	187	73,3	25,7	49,2	49,7	-
14521440	Oberwiesenthal, Kurort, Stadt	Paare mit Kind(ern)	115	77,4	20,9	55,7	38,3	(5,2)
14521440	Oberwiesenthal, Kurort, Stadt	Alleinerziehende	36	85,4	(16,7)	47,2	44,4	(8,3)
14521450	Oelsnitz/Erzgeb., Stadt	Insgesamt	1.846	83,0	17,2	58,8	31,8	9,4
14521450	Oelsnitz/Erzgeb., Stadt	Paare ohne Kinder	1.014	80,4	19,9	63,6	33,2	3,7
14521450	Oelsnitz/Erzgeb., Stadt	Paare mit Kind(ern)	659	88,6	11,8	53,0	28,5	18,5
14521450	Oelsnitz/Erzgeb., Stadt	Alleinerziehende	167	76,6	22,2	55,7	37,7	6,6
14521460	Olbernhau, Stadt	Insgesamt	1.772	89,4	10,6	58,1	37,9	4,1
14521460	Olbernhau, Stadt	Paare ohne Kinder	1.000	88,3	11,5	59,3	39,0	1,3
14521460	Olbernhau, Stadt	Paare mit Kind(ern)	620	91,6	8,2	56,6	34,0	8,7
14521460	Olbernhau, Stadt	Alleinerziehende	156	83,3	14,1	53,2	41,0	(1,9)
14521495	Pockau-Lengefeld, Stadt	Insgesamt	1.488	89,8	10,3	54,6	40,5	4,6
14521495	Pockau-Lengefeld, Stadt	Paare ohne Kinder	749	88,4	11,9	55,4	43,0	1,7
14521495	Pockau-Lengefeld, Stadt	Paare mit Kind(ern)	598	91,0	8,7	53,5	37,8	7,7
14521495	Pockau-Lengefeld, Stadt	Alleinerziehende	139	94,2	(5,8)	56,1	37,4	7,2
14521500	Raschau-Markersbach	Insgesamt	889	87,5	12,7	51,3	43,3	5,7
14521500	Raschau-Markersbach	Paare ohne Kinder	452	86,1	14,4	53,5	43,8	2,9
14521500	Raschau-Markersbach	Paare mit Kind(ern)	350	90,9	9,7	48,6	42,6	10,3
14521500	Raschau-Markersbach	Alleinerziehende	90	85,6	18,9	48,9	43,3	(3,3)
14521510	Scheibenberg, Stadt	Insgesamt	398	79,4	20,9	51,3	43,7	6,0
14521510	Scheibenberg, Stadt	Paare ohne Kinder	216	73,6	27,3	50,9	47,2	(1,4)
14521510	Scheibenberg, Stadt	Paare mit Kind(ern)	154	85,7	13,0	48,1	37,7	14,3
14521510	Scheibenberg, Stadt	Alleinerziehende	31	83,3	(16,1)	60,6	41,9	-
14521520	Schlettau, Stadt	Insgesamt	441	82,8	16,1	57,8	39,7	2,3
14521520	Schlettau, Stadt	Paare ohne Kinder	238	81,5	18,5	59,7	40,3	-
14521520	Schlettau, Stadt	Paare mit Kind(ern)	169	88,2	12,4	56,8	37,3	(5,3)
14521520	Schlettau, Stadt	Alleinerziehende	32	82,9	(18,8)	50,0	34,4	(9,4)
14521530	Schneeberg, Stadt	Insgesamt	1.733	81,7	18,2	46,6	47,2	6,3
14521530	Schneeberg, Stadt	Paare ohne Kinder	968	76,5	23,1	47,1	50,3	2,6
14521530	Schneeberg, Stadt	Paare mit Kind(ern)	631	88,3	11,1	44,8	42,5	11,6
14521530	Schneeberg, Stadt	Alleinerziehende	141	83,7	14,2	48,2	43,3	8,5
14521540	Schönheide	Insgesamt	787	83,4	16,9	55,5	39,4	5,1
14521540	Schönheide	Paare ohne Kinder	455	80,2	18,9	56,3	42,0	(1,8)
14521540	Schönheide	Paare mit Kind(ern)	268	88,8	11,9	54,9	36,2	10,8
14521540	Schönheide	Alleinerziehende	64	78,8	21,9	62,5	37,5	(4,7)
14521550	Schwarzenberg/Erzgeb., Stadt	Insgesamt	2.106	80,3	19,8	51,5	42,7	5,7
14521550	Schwarzenberg/Erzgeb., Stadt	Paare ohne Kinder	1.177	77,7	22,3	52,3	44,8	3,4
14521550	Schwarzenberg/Erzgeb., Stadt	Paare mit Kind(ern)	733	84,6	15,0	50,5	39,8	10,2
14521550	Schwarzenberg/Erzgeb., Stadt	Alleinerziehende	197	78,7	19,3	53,3	41,1	5,1
14521560	Sehmatal	Insgesamt	1.229	85,8	14,4	58,6	38,8	2,6
14521560	Sehmatal	Paare ohne Kinder	660	83,6	16,5	55,8	43,6	(0,5)
14521560	Sehmatal	Paare mit Kind(ern)	459	89,5	10,7	61,9	32,9	5,9
14521560	Sehmatal	Alleinerziehende	110	81,8	17,3	60,9	32,7	(2,7)
14521570	Seiffen/Erzgeb., Kurort	Insgesamt	448	94,2	6,3	65,6	33,0	(1,8)
14521570	Seiffen/Erzgeb., Kurort	Paare ohne Kinder	239	96,2	(3,8)	67,8	31,4	(1,3)
14521570	Seiffen/Erzgeb., Kurort	Paare mit Kind(ern)	168	89,9	7,7	60,1	36,3	(3,6)
14521570	Seiffen/Erzgeb., Kurort	Alleinerziehende	42	100,0	-	72,1	28,6	-
14521590	Stollberg/Erzgeb., Stadt	Insgesamt	1.653	82,1	18,1	45,6	43,9	10,9
14521590	Stollberg/Erzgeb., Stadt	Paare ohne Kinder	946	82,3	17,9	46,0	49,3	4,8
14521590	Stollberg/Erzgeb., Stadt	Paare mit Kind(ern)	577	83,0	17,0	42,8	36,0	21,0
14521590	Stollberg/Erzgeb., Stadt	Alleinerziehende	127	78,0	24,4	53,5	40,2	11,0
14521600	Stützengrün	Insgesamt	791	89,6	10,9	53,7	43,6	2,5
14521600	Stützengrün	Paare ohne Kinder	418	90,2	10,8	53,3	46,7	(0,7)
14521600	Stützengrün	Paare mit Kind(ern)	315	88,3	10,8	54,9	40,0	4,8
14521600	Stützengrün	Alleinerziehende	55	88,1	(12,7)	52,7	54,5	(5,5)
14521610	Tannenberg	Insgesamt	256	94,5	6,3	59,0	30,9	10,9
14521610	Tannenberg	Paare ohne Kinder	133	94,6	(5,3)	61,7	30,1	(6,8)
14521610	Tannenberg	Paare mit Kind(ern)	97	96,0	(4,1)	54,6	27,8	17,5
14521610	Tannenberg	Alleinerziehende	27	100,0	-	45,8	40,7	(11,1)

AGS	Kreisfreie Stadt Gemeinde Landkreis Land	Merkmal	Wohnfläche je Wohnung und Haushalt in m ²	Zahl der Räume je Wohnung und Haushalt	Durchschnittliche Wohndauer des Haushalts in Jahren
14521400	Mildenaue	Insgesamt	104,6	5,1	38
14521400	Mildenaue	Paare ohne Kinder	93,2	4,8	47
14521400	Mildenaue	Paare mit Kind(ern)	118,8	5,4	28
14521400	Mildenaue	Alleinerziehende	105,7	5,6	36
14521410	Neukirchen/Erzgeb.	Insgesamt	112,6	5,1	28
14521410	Neukirchen/Erzgeb.	Paare ohne Kinder	107,0	4,9	34
14521410	Neukirchen/Erzgeb.	Paare mit Kind(ern)	122,6	5,4	19
14521410	Neukirchen/Erzgeb.	Alleinerziehende	103,8	4,7	25
14521420	Niederdorf	Insgesamt	111,9	5,1	30
14521420	Niederdorf	Paare ohne Kinder	106,1	4,8	35
14521420	Niederdorf	Paare mit Kind(ern)	124,9	5,6	23
14521420	Niederdorf	Alleinerziehende	108,1	5,1	23
14521430	Niederwürschnitz	Insgesamt	108,6	5,2	29
14521430	Niederwürschnitz	Paare ohne Kinder	102,9	5,0	35
14521430	Niederwürschnitz	Paare mit Kind(ern)	116,1	5,5	21
14521430	Niederwürschnitz	Alleinerziehende	110,6	4,9	36
14521440	Oberwiesenthal, Kurort, Stadt	Insgesamt	108,3	5,4	31
14521440	Oberwiesenthal, Kurort, Stadt	Paare ohne Kinder	98,0	5,1	36
14521440	Oberwiesenthal, Kurort, Stadt	Paare mit Kind(ern)	124,9	5,8	25
14521440	Oberwiesenthal, Kurort, Stadt	Alleinerziehende	108,9	5,6	24
14521450	Oelsnitz/Erzgeb., Stadt	Insgesamt	107,2	5,1	29
14521450	Oelsnitz/Erzgeb., Stadt	Paare ohne Kinder	98,5	4,8	36
14521450	Oelsnitz/Erzgeb., Stadt	Paare mit Kind(ern)	122,0	5,5	20
14521450	Oelsnitz/Erzgeb., Stadt	Alleinerziehende	101,8	5,0	26
14521460	Olbernhau, Stadt	Insgesamt	107,3	5,2	33
14521460	Olbernhau, Stadt	Paare ohne Kinder	99,4	5,1	39
14521460	Olbernhau, Stadt	Paare mit Kind(ern)	119,7	5,5	24
14521460	Olbernhau, Stadt	Alleinerziehende	109,2	5,2	33
14521495	Pockau-Lengefeld, Stadt	Insgesamt	109,2	5,3	7
14521495	Pockau-Lengefeld, Stadt	Paare ohne Kinder	100,4	5,0	8
14521495	Pockau-Lengefeld, Stadt	Paare mit Kind(ern)	121,3	5,7	7
14521495	Pockau-Lengefeld, Stadt	Alleinerziehende	103,5	5,3	7
14521500	Raschau-Markersbach	Insgesamt	106,4	5,2	28
14521500	Raschau-Markersbach	Paare ohne Kinder	97,1	4,9	33
14521500	Raschau-Markersbach	Paare mit Kind(ern)	117,8	5,6	22
14521500	Raschau-Markersbach	Alleinerziehende	107,8	5,1	26
14521510	Scheibenberg, Stadt	Insgesamt	106,1	5,1	33
14521510	Scheibenberg, Stadt	Paare ohne Kinder	98,2	4,9	39
14521510	Scheibenberg, Stadt	Paare mit Kind(ern)	119,0	5,5	25
14521510	Scheibenberg, Stadt	Alleinerziehende	97,5	5,1	28
14521520	Schlettau, Stadt	Insgesamt	108,3	5,1	33
14521520	Schlettau, Stadt	Paare ohne Kinder	98,2	4,8	39
14521520	Schlettau, Stadt	Paare mit Kind(ern)	121,4	5,5	25
14521520	Schlettau, Stadt	Alleinerziehende	115,2	5,4	25
14521530	Schneeberg, Stadt	Insgesamt	110,9	5,2	29
14521530	Schneeberg, Stadt	Paare ohne Kinder	103,9	4,9	34
14521530	Schneeberg, Stadt	Paare mit Kind(ern)	122,6	5,6	22
14521530	Schneeberg, Stadt	Alleinerziehende	106,3	5,1	25
14521540	Schönheide	Insgesamt	100,8	5,0	35
14521540	Schönheide	Paare ohne Kinder	95,1	4,7	42
14521540	Schönheide	Paare mit Kind(ern)	112,4	5,4	26
14521540	Schönheide	Alleinerziehende	92,6	5,1	28
14521550	Schwarzenberg/Erzgeb., Stadt	Insgesamt	106,6	5,1	31
14521550	Schwarzenberg/Erzgeb., Stadt	Paare ohne Kinder	100,5	4,9	35
14521550	Schwarzenberg/Erzgeb., Stadt	Paare mit Kind(ern)	117,4	5,5	24
14521550	Schwarzenberg/Erzgeb., Stadt	Alleinerziehende	103,2	5,1	27
14521560	Sehmatal	Insgesamt	103,7	5,1	33
14521560	Sehmatal	Paare ohne Kinder	94,8	4,8	39
14521560	Sehmatal	Paare mit Kind(ern)	116,1	5,5	25
14521560	Sehmatal	Alleinerziehende	105,4	5,6	33
14521570	Seiffen/Erzgeb., Kurort	Insgesamt	107,2	5,4	36
14521570	Seiffen/Erzgeb., Kurort	Paare ohne Kinder	100,2	5,1	41
14521570	Seiffen/Erzgeb., Kurort	Paare mit Kind(ern)	118,7	5,8	30
14521570	Seiffen/Erzgeb., Kurort	Alleinerziehende	104,6	5,4	39
14521590	Stollberg/Erzgeb., Stadt	Insgesamt	110,1	5,1	28
14521590	Stollberg/Erzgeb., Stadt	Paare ohne Kinder	103,7	4,9	34
14521590	Stollberg/Erzgeb., Stadt	Paare mit Kind(ern)	121,4	5,5	19
14521590	Stollberg/Erzgeb., Stadt	Alleinerziehende	105,6	5,0	28
14521600	Stützengrün	Insgesamt	107,0	5,3	36
14521600	Stützengrün	Paare ohne Kinder	98,3	5,0	41
14521600	Stützengrün	Paare mit Kind(ern)	119,7	5,6	28
14521600	Stützengrün	Alleinerziehende	102,0	5,3	38
14521610	Tannenberg	Insgesamt	108,5	5,2	32
14521610	Tannenberg	Paare ohne Kinder	103,8	5,1	39
14521610	Tannenberg	Paare mit Kind(ern)	113,2	5,5	24
14521610	Tannenberg	Alleinerziehende	113,7	5,1	26

AGS	Kreisfreie Stadt Gemeinde Landkreis Land	Merkmal	Haushalte	Haushalte in Gebäuden mit 1 und 2 Wohnungen in %	Haushalte in Gebäuden mit 3 und mehr Wohnungen in %	Haushalte in Gebäuden mit Baujahr bis 1949 in %	Haushalte in Gebäuden mit Baujahr von 1950 bis 2009 in %	Haushalte in Gebäuden mit Baujahr 2010 und später in %
14521620	Thalheim/Erzgeb., Stadt	Insgesamt	794	80,6	19,3	62,3	31,0	5,9
14521620	Thalheim/Erzgeb., Stadt	Paare ohne Kinder	451	76,5	23,3	65,2	33,0	(1,3)
14521620	Thalheim/Erzgeb., Stadt	Paare mit Kind(ern)	282	86,9	13,8	58,9	28,4	13,8
14521620	Thalheim/Erzgeb., Stadt	Alleinerziehende	60	83,1	16,7	60,0	28,3	(5,0)
14521630	Thermalbad Wiesenbad	Insgesamt	643	90,2	10,4	51,8	43,4	3,9
14521630	Thermalbad Wiesenbad	Paare ohne Kinder	343	87,2	13,1	51,9	46,1	(1,7)
14521630	Thermalbad Wiesenbad	Paare mit Kind(ern)	234	93,6	7,7	52,1	40,6	7,3
14521630	Thermalbad Wiesenbad	Alleinerziehende	66	93,8	(6,1)	59,1	40,9	-
14521640	Thum, Stadt	Insgesamt	923	84,1	16,3	55,7	38,5	5,9
14521640	Thum, Stadt	Paare ohne Kinder	477	80,9	18,7	56,0	41,5	(1,3)
14521640	Thum, Stadt	Paare mit Kind(ern)	340	87,4	13,2	52,6	35,3	12,4
14521640	Thum, Stadt	Alleinerziehende	106	86,8	15,1	67,0	31,1	(2,8)
14521670	Wolkenstein, Stadt	Insgesamt	725	89,7	10,5	49,8	42,3	7,6
14521670	Wolkenstein, Stadt	Paare ohne Kinder	379	87,9	11,3	48,0	47,8	2,6
14521670	Wolkenstein, Stadt	Paare mit Kind(ern)	302	91,7	8,9	50,3	35,8	14,2
14521670	Wolkenstein, Stadt	Alleinerziehende	47	93,5	(6,4)	51,1	44,7	-
14521690	Zschopau, Stadt, Motorradstadt	Insgesamt	1.071	90,7	9,2	55,4	41,7	2,5
14521690	Zschopau, Stadt, Motorradstadt	Paare ohne Kinder	598	89,1	10,5	54,8	44,3	1,7
14521690	Zschopau, Stadt, Motorradstadt	Paare mit Kind(ern)	388	92,8	6,7	54,9	40,2	3,9
14521690	Zschopau, Stadt, Motorradstadt	Alleinerziehende	85	89,5	(10,6)	61,2	35,3	(3,5)
14521700	Zschorlau	Insgesamt	1.070	91,5	8,4	48,4	46,9	4,8
14521700	Zschorlau	Paare ohne Kinder	567	88,9	10,8	49,2	47,3	2,5
14521700	Zschorlau	Paare mit Kind(ern)	433	94,9	5,5	48,0	44,3	8,5
14521700	Zschorlau	Alleinerziehende	69	94,1	(5,8)	44,9	53,6	(4,3)
14521710	Zwönitz, Stadt	Insgesamt	2.034	89,3	10,8	53,9	37,9	8,3
14521710	Zwönitz, Stadt	Paare ohne Kinder	1.069	88,0	11,8	55,2	41,4	2,9
14521710	Zwönitz, Stadt	Paare mit Kind(ern)	779	90,9	9,1	51,1	34,3	14,6
14521710	Zwönitz, Stadt	Alleinerziehende	184	90,2	12,0	58,7	30,4	11,4
14522	Mittelsachsen	Insgesamt	50.595	90,4	9,5	51,9	41,5	6,6
14522	Mittelsachsen	Paare ohne Kinder	27.092	88,8	11,2	51,8	45,6	2,6
14522	Mittelsachsen	Paare mit Kind(ern)	18.994	93,0	7,0	50,6	37,0	12,4
14522	Mittelsachsen	Alleinerziehende	4.505	89,5	10,5	57,9	36,3	5,8
14522010	Altmittweida	Insgesamt	424	94,6	5,9	45,3	49,3	5,7
14522010	Altmittweida	Paare ohne Kinder	234	92,7	6,8	47,0	50,4	(1,3)
14522010	Altmittweida	Paare mit Kind(ern)	165	95,7	(4,2)	40,0	47,9	10,9
14522010	Altmittweida	Alleinerziehende	24	88,9	(12,5)	50,0	54,2	(12,5)
14522020	Augustusburg, Stadt	Insgesamt	878	87,7	13,0	44,2	49,3	6,6
14522020	Augustusburg, Stadt	Paare ohne Kinder	497	86,7	13,7	46,9	51,9	2,4
14522020	Augustusburg, Stadt	Paare mit Kind(ern)	294	89,1	11,9	43,2	44,6	12,2
14522020	Augustusburg, Stadt	Alleinerziehende	87	90,5	(9,2)	33,3	51,7	11,5
14522035	Bobritzsch-Hilbersdorf	Insgesamt	1.270	91,7	8,2	48,2	43,2	8,7
14522035	Bobritzsch-Hilbersdorf	Paare ohne Kinder	655	91,0	9,0	48,2	48,9	3,2
14522035	Bobritzsch-Hilbersdorf	Paare mit Kind(ern)	512	92,8	7,0	46,7	37,5	16,2
14522035	Bobritzsch-Hilbersdorf	Alleinerziehende	103	93,1	(6,8)	54,4	35,9	(4,9)
14522050	Brand-Erbisdorf, Stadt	Insgesamt	1.350	86,4	13,6	43,7	50,1	6,1
14522050	Brand-Erbisdorf, Stadt	Paare ohne Kinder	726	83,1	17,2	43,5	54,8	1,8
14522050	Brand-Erbisdorf, Stadt	Paare mit Kind(ern)	509	90,2	10,4	43,0	44,8	11,4
14522050	Brand-Erbisdorf, Stadt	Alleinerziehende	115	90,5	9,6	48,7	46,1	(7,0)
14522060	Burgstädt, Stadt	Insgesamt	1.711	86,9	12,9	63,3	31,3	5,0
14522060	Burgstädt, Stadt	Paare ohne Kinder	903	86,4	14,0	65,2	32,8	2,0
14522060	Burgstädt, Stadt	Paare mit Kind(ern)	666	88,7	11,7	60,5	30,3	9,2
14522060	Burgstädt, Stadt	Alleinerziehende	138	84,8	16,7	65,9	27,5	(5,8)
14522070	Claußnitz	Insgesamt	694	86,6	12,8	55,2	39,2	5,0
14522070	Claußnitz	Paare ohne Kinder	361	87,0	13,3	56,5	42,1	(1,4)
14522070	Claußnitz	Paare mit Kind(ern)	267	89,5	9,4	55,8	33,7	10,1
14522070	Claußnitz	Alleinerziehende	66	68,2	30,3	50,0	45,5	(4,5)
14522080	Döbeln, Stadt	Insgesamt	2.935	91,1	9,1	44,0	47,8	8,2
14522080	Döbeln, Stadt	Paare ohne Kinder	1.617	89,5	10,7	43,3	52,7	4,0
14522080	Döbeln, Stadt	Paare mit Kind(ern)	1.053	93,3	6,8	42,5	41,9	15,8
14522080	Döbeln, Stadt	Alleinerziehende	270	90,0	9,6	53,0	40,4	4,8
14522090	Dorfchemnitz	Insgesamt	368	96,5	4,1	61,1	37,8	(1,9)
14522090	Dorfchemnitz	Paare ohne Kinder	183	94,1	6,0	57,9	42,1	-
14522090	Dorfchemnitz	Paare mit Kind(ern)	158	98,1	(1,9)	63,3	34,2	(2,5)
14522090	Dorfchemnitz	Alleinerziehende	28	100,0	-	56,0	(32,1)	-
14522110	Eppendorf	Insgesamt	791	89,1	11,4	54,9	39,7	5,9
14522110	Eppendorf	Paare ohne Kinder	426	85,4	14,3	54,0	43,2	(1,9)
14522110	Eppendorf	Paare mit Kind(ern)	302	91,1	8,3	54,6	34,4	10,6
14522110	Eppendorf	Alleinerziehende	69	95,5	(4,3)	56,5	37,7	-
14522120	Erlau	Insgesamt	800	96,5	3,4	46,1	47,0	6,4
14522120	Erlau	Paare ohne Kinder	384	95,1	4,4	44,5	52,9	(1,6)
14522120	Erlau	Paare mit Kind(ern)	350	97,4	(2,6)	45,4	40,3	12,3
14522120	Erlau	Alleinerziehende	67	100,0	-	50,7	44,8	(4,5)
14522140	Flöha, Stadt	Insgesamt	1.201	84,8	15,1	46,2	45,9	8,1
14522140	Flöha, Stadt	Paare ohne Kinder	725	83,3	16,4	42,1	54,3	3,3
14522140	Flöha, Stadt	Paare mit Kind(ern)	374	87,2	13,6	51,6	32,4	16,0
14522140	Flöha, Stadt	Alleinerziehende	103	88,0	11,7	56,3	31,1	11,7

AGS	Kreisfreie Stadt Gemeinde Landkreis Land	Merkmal	Wohnfläche je Wohnung und Haushalt in m ²	Zahl der Räume je Wohnung und Haushalt	Durchschnittliche Wohndauer des Haushalts in Jahren
14521620	Thalheim/Erzgeb., Stadt	Insgesamt	107,1	5,1	32
14521620	Thalheim/Erzgeb., Stadt	Paare ohne Kinder	99,3	4,9	38
14521620	Thalheim/Erzgeb., Stadt	Paare mit Kind(ern)	120,8	5,5	24
14521620	Thalheim/Erzgeb., Stadt	Alleinerziehende	102,0	5,1	26
14521630	Thermalbad Wiesenbad	Insgesamt	106,0	5,2	32
14521630	Thermalbad Wiesenbad	Paare ohne Kinder	97,0	4,8	37
14521630	Thermalbad Wiesenbad	Paare mit Kind(ern)	118,4	5,7	26
14521630	Thermalbad Wiesenbad	Alleinerziehende	107,4	5,1	30
14521640	Thum, Stadt	Insgesamt	109,1	5,2	34
14521640	Thum, Stadt	Paare ohne Kinder	100,9	5,0	42
14521640	Thum, Stadt	Paare mit Kind(ern)	122,1	5,5	24
14521640	Thum, Stadt	Alleinerziehende	104,3	5,1	28
14521670	Wolkenstein, Stadt	Insgesamt	110,2	5,2	33
14521670	Wolkenstein, Stadt	Paare ohne Kinder	102,2	5,0	38
14521670	Wolkenstein, Stadt	Paare mit Kind(ern)	122,1	5,5	26
14521670	Wolkenstein, Stadt	Alleinerziehende	97,7	5,1	34
14521690	Zschopau, Stadt, Motorradstadt	Insgesamt	108,5	5,2	31
14521690	Zschopau, Stadt, Motorradstadt	Paare ohne Kinder	101,4	5,0	36
14521690	Zschopau, Stadt, Motorradstadt	Paare mit Kind(ern)	118,8	5,5	24
14521690	Zschopau, Stadt, Motorradstadt	Alleinerziehende	110,9	5,0	30
14521700	Zschorlau	Insgesamt	108,7	5,3	37
14521700	Zschorlau	Paare ohne Kinder	100,6	5,0	44
14521700	Zschorlau	Paare mit Kind(ern)	119,2	5,7	29
14521700	Zschorlau	Alleinerziehende	108,7	5,6	38
14521710	Zwönitz, Stadt	Insgesamt	110,3	5,2	29
14521710	Zwönitz, Stadt	Paare ohne Kinder	101,6	5,0	34
14521710	Zwönitz, Stadt	Paare mit Kind(ern)	122,7	5,6	22
14521710	Zwönitz, Stadt	Alleinerziehende	107,9	5,3	29
14522	Mittelsachsen	Insgesamt	113,7	5,3	28
14522	Mittelsachsen	Paare ohne Kinder	105,6	5,1	33
14522	Mittelsachsen	Paare mit Kind(ern)	126,1	5,7	21
14522	Mittelsachsen	Alleinerziehende	110,5	5,4	27
14522010	Altmittweida	Insgesamt	115,7	5,2	30
14522010	Altmittweida	Paare ohne Kinder	106,0	4,9	36
14522010	Altmittweida	Paare mit Kind(ern)	129,3	5,5	20
14522010	Altmittweida	Alleinerziehende	111,8	5,2	34
14522020	Augustusburg, Stadt	Insgesamt	114,3	5,2	27
14522020	Augustusburg, Stadt	Paare ohne Kinder	107,5	5,0	32
14522020	Augustusburg, Stadt	Paare mit Kind(ern)	124,7	5,5	20
14522020	Augustusburg, Stadt	Alleinerziehende	118,0	5,5	23
14522035	Bobritzsch-Hilbersdorf	Insgesamt	115,2	5,4	29
14522035	Bobritzsch-Hilbersdorf	Paare ohne Kinder	105,8	5,1	34
14522035	Bobritzsch-Hilbersdorf	Paare mit Kind(ern)	127,4	5,7	21
14522035	Bobritzsch-Hilbersdorf	Alleinerziehende	112,7	5,4	27
14522050	Brand-Erbisdorf, Stadt	Insgesamt	111,7	5,3	28
14522050	Brand-Erbisdorf, Stadt	Paare ohne Kinder	102,1	5,0	33
14522050	Brand-Erbisdorf, Stadt	Paare mit Kind(ern)	125,5	5,7	20
14522050	Brand-Erbisdorf, Stadt	Alleinerziehende	110,4	5,3	23
14522060	Burgstädt, Stadt	Insgesamt	111,5	5,2	29
14522060	Burgstädt, Stadt	Paare ohne Kinder	102,9	4,9	35
14522060	Burgstädt, Stadt	Paare mit Kind(ern)	123,2	5,6	22
14522060	Burgstädt, Stadt	Alleinerziehende	111,9	5,3	26
14522070	Claußnitz	Insgesamt	110,6	5,3	31
14522070	Claußnitz	Paare ohne Kinder	103,5	5,1	37
14522070	Claußnitz	Paare mit Kind(ern)	122,8	5,6	24
14522070	Claußnitz	Alleinerziehende	99,7	5,3	27
14522080	Döbeln, Stadt	Insgesamt	117,3	5,3	18
14522080	Döbeln, Stadt	Paare ohne Kinder	109,2	5,1	22
14522080	Döbeln, Stadt	Paare mit Kind(ern)	130,3	5,6	13
14522080	Döbeln, Stadt	Alleinerziehende	115,1	5,5	15
14522090	Dorfchemnitz	Insgesamt	108,3	5,5	37
14522090	Dorfchemnitz	Paare ohne Kinder	99,8	5,1	41
14522090	Dorfchemnitz	Paare mit Kind(ern)	118,0	5,8	33
14522090	Dorfchemnitz	Alleinerziehende	107,6	5,6	35
14522110	Eppendorf	Insgesamt	111,3	5,4	33
14522110	Eppendorf	Paare ohne Kinder	101,0	5,0	39
14522110	Eppendorf	Paare mit Kind(ern)	126,7	5,9	26
14522110	Eppendorf	Alleinerziehende	108,7	5,5	31
14522120	Erlau	Insgesamt	118,9	5,6	32
14522120	Erlau	Paare ohne Kinder	107,5	5,3	39
14522120	Erlau	Paare mit Kind(ern)	132,1	5,8	24
14522120	Erlau	Alleinerziehende	116,4	5,9	34
14522140	Flöha, Stadt	Insgesamt	112,6	5,1	26
14522140	Flöha, Stadt	Paare ohne Kinder	106,7	5,0	31
14522140	Flöha, Stadt	Paare mit Kind(ern)	124,1	5,5	19
14522140	Flöha, Stadt	Alleinerziehende	112,6	5,1	24

AGS	Kreisfreie Stadt Gemeinde Landkreis Land	Merkmal	Haushalte	Haushalte in Gebäuden mit 1 und 2 Wohnungen in %	Haushalte in Gebäuden mit 3 und mehr Wohnungen in %	Haushalte in Gebäuden mit Baujahr bis 1949 in %	Haushalte in Gebäuden mit Baujahr von 1950 bis 2009 in %	Haushalte in Gebäuden mit Baujahr 2010 und später in %
14522150	Frankenberg/Sa., Stadt, Garnisonsstadt	Insgesamt	1.857	88,3	11,6	49,5	44,9	5,3
14522150	Frankenberg/Sa., Stadt, Garnisonsstadt	Paare ohne Kinder	1.034	86,6	13,2	49,3	48,4	2,3
14522150	Frankenberg/Sa., Stadt, Garnisonsstadt	Paare mit Kind(ern)	645	90,7	9,1	48,5	40,2	10,7
14522150	Frankenberg/Sa., Stadt, Garnisonsstadt	Alleinerziehende	178	89,3	11,8	54,5	42,1	(3,4)
14522170	Frauenstein, Stadt	Insgesamt	621	90,0	9,5	57,5	40,6	2,1
14522170	Frauenstein, Stadt	Paare ohne Kinder	324	90,4	9,9	57,1	41,7	(0,9)
14522170	Frauenstein, Stadt	Paare mit Kind(ern)	248	91,5	8,9	56,9	39,5	(3,6)
14522170	Frauenstein, Stadt	Alleinerziehende	48	89,6	(10,4)	66,7	31,3	-
14522180	Freiberg, Stadt, Universitätsstadt	Insgesamt	3.027	79,3	20,8	44,6	42,2	13,1
14522180	Freiberg, Stadt, Universitätsstadt	Paare ohne Kinder	1.680	75,7	24,3	46,8	47,4	5,9
14522180	Freiberg, Stadt, Universitätsstadt	Paare mit Kind(ern)	1.086	85,6	14,5	40,1	35,5	24,5
14522180	Freiberg, Stadt, Universitätsstadt	Alleinerziehende	264	74,6	23,9	48,5	37,9	12,5
14522190	Geringswalde, Stadt	Insgesamt	780	88,6	12,1	54,5	42,3	3,7
14522190	Geringswalde, Stadt	Paare ohne Kinder	434	84,1	15,7	53,9	44,9	(1,4)
14522190	Geringswalde, Stadt	Paare mit Kind(ern)	263	93,5	7,6	54,4	38,8	6,8
14522190	Geringswalde, Stadt	Alleinerziehende	85	96,4	(3,5)	56,5	37,6	(5,9)
14522200	Großhartmannsdorf	Insgesamt	599	94,3	5,5	58,8	36,1	5,0
14522200	Großhartmannsdorf	Paare ohne Kinder	329	94,2	6,4	59,9	38,9	(1,5)
14522200	Großhartmannsdorf	Paare mit Kind(ern)	220	97,7	(2,3)	57,3	35,0	10,0
14522200	Großhartmannsdorf	Alleinerziehende	49	87,2	(12,2)	63,3	32,7	(6,1)
14522210	Großschirma, Stadt	Insgesamt	1.287	93,3	6,5	53,8	39,3	6,8
14522210	Großschirma, Stadt	Paare ohne Kinder	639	92,5	7,8	51,6	44,4	3,8
14522210	Großschirma, Stadt	Paare mit Kind(ern)	524	94,5	5,3	55,0	33,8	10,5
14522210	Großschirma, Stadt	Alleinerziehende	125	92,0	8,0	60,0	32,8	(7,2)
14522220	Großweitzschen	Insgesamt	591	93,6	6,6	50,6	41,6	6,4
14522220	Großweitzschen	Paare ohne Kinder	314	92,7	8,0	49,4	47,8	(2,9)
14522220	Großweitzschen	Paare mit Kind(ern)	208	94,7	5,3	48,1	37,0	14,4
14522220	Großweitzschen	Alleinerziehende	69	95,6	(4,3)	68,1	29,0	(4,3)
14522230	Hainichen, Stadt	Insgesamt	1.377	92,4	7,8	56,2	37,8	5,7
14522230	Hainichen, Stadt	Paare ohne Kinder	733	93,0	7,1	56,1	42,3	1,6
14522230	Hainichen, Stadt	Paare mit Kind(ern)	505	92,7	6,7	55,0	33,5	11,5
14522230	Hainichen, Stadt	Alleinerziehende	135	89,6	12,6	65,9	29,6	(5,9)
14522240	Halsbrücke	Insgesamt	1.171	92,5	7,8	50,8	39,3	9,9
14522240	Halsbrücke	Paare ohne Kinder	602	90,4	9,3	51,0	45,3	3,7
14522240	Halsbrücke	Paare mit Kind(ern)	455	94,9	4,6	47,3	33,0	19,1
14522240	Halsbrücke	Alleinerziehende	118	86,4	11,9	61,9	32,2	(5,1)
14522250	Hartha, Stadt	Insgesamt	1.218	91,0	8,8	61,6	33,1	5,4
14522250	Hartha, Stadt	Paare ohne Kinder	683	88,9	11,0	62,8	34,8	1,9
14522250	Hartha, Stadt	Paare mit Kind(ern)	424	93,6	6,8	59,2	30,9	9,7
14522250	Hartha, Stadt	Alleinerziehende	111	95,5	(4,5)	58,6	30,6	(8,1)
14522260	Hartmannsdorf	Insgesamt	709	88,6	11,0	54,4	37,7	8,2
14522260	Hartmannsdorf	Paare ohne Kinder	408	87,5	11,8	53,2	41,9	4,7
14522260	Hartmannsdorf	Paare mit Kind(ern)	253	92,5	8,3	54,2	31,6	13,8
14522260	Hartmannsdorf	Alleinerziehende	49	84,0	(16,3)	63,3	26,5	(8,2)
14522275	Jahnatal	Insgesamt	1.128	97,6	2,2	46,8	48,0	5,6
14522275	Jahnatal	Paare ohne Kinder	611	97,1	2,5	48,0	49,4	2,6
14522275	Jahnatal	Paare mit Kind(ern)	428	98,8	(1,2)	43,5	46,7	10,0
14522275	Jahnatal	Alleinerziehende	89	96,6	(3,4)	56,2	41,6	(3,4)
14522280	Königsfeld	Insgesamt	351	93,7	6,6	49,3	46,4	4,3
14522280	Königsfeld	Paare ohne Kinder	174	94,2	5,7	44,8	49,4	(1,7)
14522280	Königsfeld	Paare mit Kind(ern)	141	93,0	7,1	55,3	39,7	7,8
14522280	Königsfeld	Alleinerziehende	38	91,9	(7,9)	55,3	42,1	(7,9)
14522290	Königshain-Wiederau	Insgesamt	634	95,7	4,7	60,4	34,7	4,9
14522290	Königshain-Wiederau	Paare ohne Kinder	302	95,7	5,3	59,6	39,4	(1,0)
14522290	Königshain-Wiederau	Paare mit Kind(ern)	274	97,5	(2,6)	60,2	31,8	8,4
14522290	Königshain-Wiederau	Alleinerziehende	58	89,1	(10,3)	67,2	27,6	-
14522300	Kriebstein	Insgesamt	501	93,2	5,8	62,5	33,9	3,6
14522300	Kriebstein	Paare ohne Kinder	262	91,2	7,3	61,1	35,9	(1,1)
14522300	Kriebstein	Paare mit Kind(ern)	183	94,5	5,5	60,7	31,7	8,2
14522300	Kriebstein	Alleinerziehende	56	94,9	(5,4)	66,1	26,8	(7,1)
14522310	Leisnig, Stadt	Insgesamt	1.511	95,1	5,1	61,5	33,7	4,8
14522310	Leisnig, Stadt	Paare ohne Kinder	817	94,0	6,4	62,2	35,3	2,4
14522310	Leisnig, Stadt	Paare mit Kind(ern)	541	98,0	2,0	59,1	32,9	8,1
14522310	Leisnig, Stadt	Alleinerziehende	154	91,0	9,1	70,1	27,9	(5,8)
14522320	Leubsdorf	Insgesamt	697	90,8	9,8	57,5	38,2	5,0
14522320	Leubsdorf	Paare ohne Kinder	353	87,8	11,3	60,1	39,1	(1,4)
14522320	Leubsdorf	Paare mit Kind(ern)	283	91,9	8,8	50,9	38,2	11,0
14522320	Leubsdorf	Alleinerziehende	66	88,9	(10,6)	72,7	24,2	-
14522330	Lichtenau	Insgesamt	1.833	94,8	5,0	44,8	47,2	8,2
14522330	Lichtenau	Paare ohne Kinder	984	93,6	6,3	43,5	52,6	3,4
14522330	Lichtenau	Paare mit Kind(ern)	693	96,1	4,2	43,6	41,7	14,6
14522330	Lichtenau	Alleinerziehende	156	96,2	(3,8)	58,3	35,3	10,3
14522340	Lichtenberg/Erzgeb.	Insgesamt	550	87,1	12,7	48,4	43,8	7,8
14522340	Lichtenberg/Erzgeb.	Paare ohne Kinder	292	86,0	14,7	46,6	50,0	(2,7)
14522340	Lichtenberg/Erzgeb.	Paare mit Kind(ern)	214	90,7	10,7	45,8	37,4	16,4
14522340	Lichtenberg/Erzgeb.	Alleinerziehende	44	80,9	(20,5)	59,1	34,1	(6,8)

AGS	Kreisfreie Stadt Gemeinde Landkreis Land	Merkmal	Wohnfläche je Wohnung und Haushalt in m²	Zahl der Räume je Wohnung und Haushalt	Durchschnittliche Wohndauer des Haushalts in Jahren
14522150	Frankenberg/Sa., Stadt, Garnisonsstadt	Insgesamt	112,9	5,3	28
14522150	Frankenberg/Sa., Stadt, Garnisonsstadt	Paare ohne Kinder	106,0	5,1	33
14522150	Frankenberg/Sa., Stadt, Garnisonsstadt	Paare mit Kind(ern)	124,9	5,6	21
14522150	Frankenberg/Sa., Stadt, Garnisonsstadt	Alleinerziehende	109,8	5,4	27
14522170	Frauenstein, Stadt	Insgesamt	108,5	5,3	34
14522170	Frauenstein, Stadt	Paare ohne Kinder	99,8	5,1	39
14522170	Frauenstein, Stadt	Paare mit Kind(ern)	120,2	5,7	28
14522170	Frauenstein, Stadt	Alleinerziehende	106,9	5,4	33
14522180	Freiberg, Stadt, Universitätsstadt	Insgesamt	117,4	5,2	24
14522180	Freiberg, Stadt, Universitätsstadt	Paare ohne Kinder	109,6	5,0	28
14522180	Freiberg, Stadt, Universitätsstadt	Paare mit Kind(ern)	131,1	5,7	17
14522180	Freiberg, Stadt, Universitätsstadt	Alleinerziehende	110,4	5,1	23
14522190	Geringswalde, Stadt	Insgesamt	106,6	5,2	31
14522190	Geringswalde, Stadt	Paare ohne Kinder	100,3	5,0	36
14522190	Geringswalde, Stadt	Paare mit Kind(ern)	116,2	5,5	24
14522190	Geringswalde, Stadt	Alleinerziehende	109,0	5,4	32
14522200	Großhartmannsdorf	Insgesamt	111,6	5,4	34
14522200	Großhartmannsdorf	Paare ohne Kinder	103,2	5,2	39
14522200	Großhartmannsdorf	Paare mit Kind(ern)	124,6	5,7	26
14522200	Großhartmannsdorf	Alleinerziehende	108,6	5,4	34
14522210	Großschirma, Stadt	Insgesamt	115,6	5,5	30
14522210	Großschirma, Stadt	Paare ohne Kinder	108,7	5,4	36
14522210	Großschirma, Stadt	Paare mit Kind(ern)	125,7	5,8	23
14522210	Großschirma, Stadt	Alleinerziehende	109,3	5,3	29
14522220	Großweitzschen	Insgesamt	121,7	5,6	31
14522220	Großweitzschen	Paare ohne Kinder	114,6	5,4	36
14522220	Großweitzschen	Paare mit Kind(ern)	130,8	5,8	21
14522220	Großweitzschen	Alleinerziehende	126,9	6,1	34
14522230	Hainichen, Stadt	Insgesamt	111,6	5,3	29
14522230	Hainichen, Stadt	Paare ohne Kinder	104,6	5,0	35
14522230	Hainichen, Stadt	Paare mit Kind(ern)	122,9	5,7	23
14522230	Hainichen, Stadt	Alleinerziehende	109,4	4,9	25
14522240	Halsbrücke	Insgesamt	113,0	5,3	30
14522240	Halsbrücke	Paare ohne Kinder	103,6	5,0	36
14522240	Halsbrücke	Paare mit Kind(ern)	125,2	5,6	22
14522240	Halsbrücke	Alleinerziehende	113,9	5,4	29
14522250	Hartha, Stadt	Insgesamt	115,4	5,4	30
14522250	Hartha, Stadt	Paare ohne Kinder	106,5	5,1	36
14522250	Hartha, Stadt	Paare mit Kind(ern)	129,3	5,7	22
14522250	Hartha, Stadt	Alleinerziehende	117,6	5,5	29
14522260	Hartmannsdorf	Insgesamt	112,3	5,2	30
14522260	Hartmannsdorf	Paare ohne Kinder	104,3	5,0	35
14522260	Hartmannsdorf	Paare mit Kind(ern)	126,4	5,7	22
14522260	Hartmannsdorf	Alleinerziehende	105,3	5,1	29
14522275	Jahnatal	Insgesamt	116,2	5,5	24
14522275	Jahnatal	Paare ohne Kinder	108,4	5,2	27
14522275	Jahnatal	Paare mit Kind(ern)	127,8	5,8	19
14522275	Jahnatal	Alleinerziehende	114,0	5,7	26
14522280	Königsfeld	Insgesamt	117,7	5,7	28
14522280	Königsfeld	Paare ohne Kinder	104,7	5,4	31
14522280	Königsfeld	Paare mit Kind(ern)	131,6	6,1	22
14522280	Königsfeld	Alleinerziehende	124,7	5,9	30
14522290	Königshain-Wiederau	Insgesamt	116,1	5,5	31
14522290	Königshain-Wiederau	Paare ohne Kinder	108,4	5,1	37
14522290	Königshain-Wiederau	Paare mit Kind(ern)	126,0	5,9	24
14522290	Königshain-Wiederau	Alleinerziehende	108,8	5,5	28
14522300	Kriebstein	Insgesamt	106,7	5,3	29
14522300	Kriebstein	Paare ohne Kinder	95,2	4,9	35
14522300	Kriebstein	Paare mit Kind(ern)	121,5	5,7	22
14522300	Kriebstein	Alleinerziehende	111,3	5,8	30
14522310	Leisnig, Stadt	Insgesamt	115,7	5,5	29
14522310	Leisnig, Stadt	Paare ohne Kinder	106,8	5,2	34
14522310	Leisnig, Stadt	Paare mit Kind(ern)	130,9	6,0	20
14522310	Leisnig, Stadt	Alleinerziehende	109,8	5,4	27
14522320	Leubsdorf	Insgesamt	110,3	5,3	31
14522320	Leubsdorf	Paare ohne Kinder	101,4	5,0	37
14522320	Leubsdorf	Paare mit Kind(ern)	122,6	5,6	24
14522320	Leubsdorf	Alleinerziehende	104,4	5,5	33
14522330	Lichtenau	Insgesamt	114,4	5,2	29
14522330	Lichtenau	Paare ohne Kinder	108,5	5,0	33
14522330	Lichtenau	Paare mit Kind(ern)	124,0	5,5	24
14522330	Lichtenau	Alleinerziehende	109,1	5,3	27
14522340	Lichtenberg/Erzgeb.	Insgesamt	108,0	5,3	27
14522340	Lichtenberg/Erzgeb.	Paare ohne Kinder	101,3	5,2	32
14522340	Lichtenberg/Erzgeb.	Paare mit Kind(ern)	120,0	5,4	19
14522340	Lichtenberg/Erzgeb.	Alleinerziehende	93,6	5,1	30

AGS	Kreisfreie Stadt Gemeinde Landkreis Land	Merkmal	Haushalte	Haushalte in Gebäuden mit 1 und 2 Wohnungen in %	Haushalte in Gebäuden mit 3 und mehr Wohnungen in %	Haushalte in Gebäuden mit Baujahr bis 1949 in %	Haushalte in Gebäuden mit Baujahr von 1950 bis 2009 in %	Haushalte in Gebäuden mit Baujahr 2010 und später in %
14522350	Lunzenau, Stadt	Insgesamt	868	94,0	6,3	60,7	35,8	3,5
14522350	Lunzenau, Stadt	Paare ohne Kinder	467	92,5	7,9	59,3	39,0	(1,7)
14522350	Lunzenau, Stadt	Paare mit Kind(ern)	321	94,7	4,4	60,1	33,6	6,5
14522350	Lunzenau, Stadt	Alleinerziehende	80	95,2	(5,0)	65,0	33,8	(3,8)
14522360	Mittweida, Stadt, Hochschulstadt	Insgesamt	1.760	85,6	14,5	52,0	42,0	6,0
14522360	Mittweida, Stadt, Hochschulstadt	Paare ohne Kinder	958	82,5	17,2	53,1	45,2	2,1
14522360	Mittweida, Stadt, Hochschulstadt	Paare mit Kind(ern)	631	90,3	9,2	49,3	38,7	12,0
14522360	Mittweida, Stadt, Hochschulstadt	Alleinerziehende	169	83,4	16,6	57,4	36,1	(4,7)
14522380	Mühlau	Insgesamt	489	96,1	4,3	46,8	46,4	6,5
14522380	Mühlau	Paare ohne Kinder	252	95,6	4,4	46,8	51,6	(2,0)
14522380	Mühlau	Paare mit Kind(ern)	208	97,1	(2,9)	46,2	42,3	12,0
14522380	Mühlau	Alleinerziehende	32	100,0	-	54,1	31,3	(9,4)
14522390	Mulda/Sa.	Insgesamt	502	91,4	8,0	55,0	39,4	5,0
14522390	Mulda/Sa.	Paare ohne Kinder	238	91,2	10,1	56,3	42,9	-
14522390	Mulda/Sa.	Paare mit Kind(ern)	209	90,9	8,1	52,6	35,9	11,5
14522390	Mulda/Sa.	Alleinerziehende	55	92,6	(7,3)	56,4	36,4	-
14522400	Neuhausen/Erzgeb.	Insgesamt	495	93,9	6,9	69,5	29,1	(1,6)
14522400	Neuhausen/Erzgeb.	Paare ohne Kinder	277	93,1	7,2	70,4	29,6	-
14522400	Neuhausen/Erzgeb.	Paare mit Kind(ern)	173	92,7	7,5	68,8	27,7	(4,0)
14522400	Neuhausen/Erzgeb.	Alleinerziehende	45	100,0	-	64,4	31,1	(6,7)
14522420	Niederwiesa	Insgesamt	1.036	89,0	11,1	43,4	49,8	6,8
14522420	Niederwiesa	Paare ohne Kinder	589	86,9	13,6	42,8	55,9	(1,4)
14522420	Niederwiesa	Paare mit Kind(ern)	377	90,5	8,8	43,5	39,5	15,6
14522420	Niederwiesa	Alleinerziehende	69	95,8	(4,3)	43,5	55,1	(4,3)
14522430	Oberschöna	Insgesamt	815	95,2	5,2	40,4	50,6	9,0
14522430	Oberschöna	Paare ohne Kinder	398	94,5	6,0	39,9	57,0	3,0
14522430	Oberschöna	Paare mit Kind(ern)	359	95,8	5,0	41,2	44,6	15,9
14522430	Oberschöna	Alleinerziehende	59	100,0	-	44,1	49,2	(6,8)
14522440	Oederan, Stadt	Insgesamt	1.469	92,2	7,6	52,5	40,0	7,6
14522440	Oederan, Stadt	Paare ohne Kinder	781	90,8	9,3	51,1	45,2	3,6
14522440	Oederan, Stadt	Paare mit Kind(ern)	569	94,6	4,9	52,4	33,2	14,6
14522440	Oederan, Stadt	Alleinerziehende	119	91,5	8,4	62,2	33,6	(4,2)
14522460	Penig, Stadt	Insgesamt	1.625	92,0	8,1	53,2	40,1	6,6
14522460	Penig, Stadt	Paare ohne Kinder	878	91,7	9,0	54,6	42,9	2,8
14522460	Penig, Stadt	Paare mit Kind(ern)	609	94,1	5,4	51,1	35,8	12,6
14522460	Penig, Stadt	Alleinerziehende	134	88,1	10,4	55,2	43,3	(5,2)
14522470	Rechenberg-Bienenmühle	Insgesamt	391	90,5	9,0	55,8	43,0	(1,3)
14522470	Rechenberg-Bienenmühle	Paare ohne Kinder	224	88,8	10,7	57,1	42,4	-
14522470	Rechenberg-Bienenmühle	Paare mit Kind(ern)	137	94,8	(5,1)	51,1	44,5	(3,6)
14522470	Rechenberg-Bienenmühle	Alleinerziehende	30	87,9	(13,3)	71,4	(26,7)	-
14522480	Reinsberg	Insgesamt	655	96,6	3,8	51,6	43,5	4,9
14522480	Reinsberg	Paare ohne Kinder	321	96,0	4,0	48,0	50,2	(2,5)
14522480	Reinsberg	Paare mit Kind(ern)	272	97,1	(2,9)	53,3	40,4	8,1
14522480	Reinsberg	Alleinerziehende	64	95,2	(4,7)	67,2	29,7	-
14522490	Rochlitz, Stadt, Stadt des Roten Porphyrs	Insgesamt	760	84,3	16,2	56,8	38,3	5,7
14522490	Rochlitz, Stadt, Stadt des Roten Porphyrs	Paare ohne Kinder	432	81,5	17,8	60,4	38,4	(1,2)
14522490	Rochlitz, Stadt, Stadt des Roten Porphyrs	Paare mit Kind(ern)	261	88,9	11,5	48,3	39,5	14,9
14522490	Rochlitz, Stadt, Stadt des Roten Porphyrs	Alleinerziehende	68	84,5	16,2	69,1	29,4	(5,9)
14522500	Rossau	Insgesamt	764	91,2	8,5	46,2	47,1	6,0
14522500	Rossau	Paare ohne Kinder	398	90,2	10,3	43,7	53,0	3,3
14522500	Rossau	Paare mit Kind(ern)	306	92,2	6,5	50,0	39,9	10,8
14522500	Rossau	Alleinerziehende	59	85,5	(15,3)	45,8	47,5	-
14522510	Roßwein, Stadt	Insgesamt	1.278	92,7	7,0	57,6	36,5	6,1
14522510	Roßwein, Stadt	Paare ohne Kinder	679	90,9	8,8	59,6	38,1	2,1
14522510	Roßwein, Stadt	Paare mit Kind(ern)	466	95,1	4,3	53,6	35,2	11,4
14522510	Roßwein, Stadt	Alleinerziehende	134	90,4	9,7	61,2	32,8	(6,0)
14522520	Sayda, Stadt	Insgesamt	371	82,2	18,9	56,3	41,0	(2,2)
14522520	Sayda, Stadt	Paare ohne Kinder	206	78,2	22,8	59,7	41,7	-
14522520	Sayda, Stadt	Paare mit Kind(ern)	121	91,9	8,3	56,2	38,8	(7,4)
14522520	Sayda, Stadt	Alleinerziehende	39	80,5	(20,5)	48,7	56,4	(7,7)
14522530	Seelitz	Insgesamt	449	96,0	3,3	57,9	37,4	4,7
14522530	Seelitz	Paare ohne Kinder	251	94,8	5,2	57,8	39,8	(2,4)
14522530	Seelitz	Paare mit Kind(ern)	160	97,6	(2,5)	56,9	35,0	6,9
14522530	Seelitz	Alleinerziehende	37	92,3	(8,1)	64,9	32,4	(8,1)
14522540	Striegistal	Insgesamt	1.074	96,6	3,7	61,9	33,7	4,8
14522540	Striegistal	Paare ohne Kinder	506	96,2	3,6	59,9	36,4	3,0
14522540	Striegistal	Paare mit Kind(ern)	461	96,7	2,4	61,4	30,4	7,8
14522540	Striegistal	Alleinerziehende	112	97,3	(2,7)	67,0	31,3	-
14522550	Taura	Insgesamt	506	93,1	7,3	61,1	33,2	5,1
14522550	Taura	Paare ohne Kinder	266	89,8	9,0	56,4	40,6	(2,6)
14522550	Taura	Paare mit Kind(ern)	197	94,4	5,6	66,0	23,9	10,2
14522550	Taura	Alleinerziehende	48	93,5	(6,3)	64,6	27,1	(6,3)
14522570	Waldheim, Stadt	Insgesamt	1.277	89,4	10,5	50,7	43,7	5,6
14522570	Waldheim, Stadt	Paare ohne Kinder	696	86,9	12,6	52,9	44,4	2,4
14522570	Waldheim, Stadt	Paare mit Kind(ern)	485	93,0	6,6	47,8	42,7	9,5
14522570	Waldheim, Stadt	Alleinerziehende	96	83,3	15,6	49,0	42,7	(9,4)

AGS	Kreisfreie Stadt Gemeinde Landkreis Land	Merkmal	Wohnfläche je Wohnung und Haushalt in m ²	Zahl der Räume je Wohnung und Haushalt	Durchschnittliche Wohndauer des Haushalts in Jahren
14522350	Lunzenau, Stadt	Insgesamt	107,4	5,2	28
14522350	Lunzenau, Stadt	Paare ohne Kinder	99,1	5,0	33
14522350	Lunzenau, Stadt	Paare mit Kind(ern)	120,3	5,5	21
14522350	Lunzenau, Stadt	Alleinerziehende	103,0	5,4	27
14522360	Mittweida, Stadt, Hochschulstadt	Insgesamt	110,4	5,2	29
14522360	Mittweida, Stadt, Hochschulstadt	Paare ohne Kinder	100,5	4,9	34
14522360	Mittweida, Stadt, Hochschulstadt	Paare mit Kind(ern)	125,3	5,7	23
14522360	Mittweida, Stadt, Hochschulstadt	Alleinerziehende	111,3	5,4	25
14522380	Mühlau	Insgesamt	118,0	5,4	29
14522380	Mühlau	Paare ohne Kinder	107,8	5,1	35
14522380	Mühlau	Paare mit Kind(ern)	130,6	5,8	21
14522380	Mühlau	Alleinerziehende	117,3	5,6	31
14522390	Mulda/Sa.	Insgesamt	108,8	5,4	32
14522390	Mulda/Sa.	Paare ohne Kinder	101,6	5,2	37
14522390	Mulda/Sa.	Paare mit Kind(ern)	115,1	5,5	26
14522390	Mulda/Sa.	Alleinerziehende	116,0	5,6	34
14522400	Neuhausen/Erzgeb.	Insgesamt	106,4	5,3	33
14522400	Neuhausen/Erzgeb.	Paare ohne Kinder	100,1	5,1	39
14522400	Neuhausen/Erzgeb.	Paare mit Kind(ern)	117,5	5,7	25
14522400	Neuhausen/Erzgeb.	Alleinerziehende	99,2	5,4	31
14522420	Niederwiesa	Insgesamt	117,0	5,3	28
14522420	Niederwiesa	Paare ohne Kinder	110,1	5,0	33
14522420	Niederwiesa	Paare mit Kind(ern)	129,3	5,7	20
14522420	Niederwiesa	Alleinerziehende	107,5	5,5	26
14522430	Oberschöna	Insgesamt	119,1	5,5	28
14522430	Oberschöna	Paare ohne Kinder	110,5	5,2	34
14522430	Oberschöna	Paare mit Kind(ern)	129,1	5,8	21
14522430	Oberschöna	Alleinerziehende	116,0	5,4	28
14522440	Oederan, Stadt	Insgesamt	112,8	5,3	24
14522440	Oederan, Stadt	Paare ohne Kinder	105,2	5,1	27
14522440	Oederan, Stadt	Paare mit Kind(ern)	125,4	5,7	18
14522440	Oederan, Stadt	Alleinerziehende	103,0	5,0	25
14522460	Penig, Stadt	Insgesamt	112,1	5,3	32
14522460	Penig, Stadt	Paare ohne Kinder	103,7	5,1	37
14522460	Penig, Stadt	Paare mit Kind(ern)	125,0	5,6	24
14522460	Penig, Stadt	Alleinerziehende	107,8	5,2	32
14522470	Rechenberg-Bienenmühle	Insgesamt	106,2	5,3	33
14522470	Rechenberg-Bienenmühle	Paare ohne Kinder	99,6	5,2	38
14522470	Rechenberg-Bienenmühle	Paare mit Kind(ern)	117,9	5,5	25
14522470	Rechenberg-Bienenmühle	Alleinerziehende	99,4	5,6	30
14522480	Reinsberg	Insgesamt	115,6	5,5	21
14522480	Reinsberg	Paare ohne Kinder	107,1	5,1	25
14522480	Reinsberg	Paare mit Kind(ern)	127,5	5,9	16
14522480	Reinsberg	Alleinerziehende	109,2	5,4	18
14522490	Rochlitz, Stadt, Stadt des Roten Porphyrs	Insgesamt	113,0	5,2	24
14522490	Rochlitz, Stadt, Stadt des Roten Porphyrs	Paare ohne Kinder	106,9	5,1	29
14522490	Rochlitz, Stadt, Stadt des Roten Porphyrs	Paare mit Kind(ern)	125,3	5,5	18
14522490	Rochlitz, Stadt, Stadt des Roten Porphyrs	Alleinerziehende	106,3	5,3	23
14522500	Rossau	Insgesamt	112,0	5,3	31
14522500	Rossau	Paare ohne Kinder	103,9	5,0	36
14522500	Rossau	Paare mit Kind(ern)	123,5	5,8	24
14522500	Rossau	Alleinerziehende	107,3	5,4	31
14522510	Roßwein, Stadt	Insgesamt	116,5	5,4	31
14522510	Roßwein, Stadt	Paare ohne Kinder	107,6	5,2	36
14522510	Roßwein, Stadt	Paare mit Kind(ern)	131,1	5,8	23
14522510	Roßwein, Stadt	Alleinerziehende	111,0	5,3	33
14522520	Sayda, Stadt	Insgesamt	106,1	5,2	32
14522520	Sayda, Stadt	Paare ohne Kinder	96,8	4,8	38
14522520	Sayda, Stadt	Paare mit Kind(ern)	123,6	5,8	24
14522520	Sayda, Stadt	Alleinerziehende	103,8	5,2	30
14522530	Seelitz	Insgesamt	114,1	5,4	34
14522530	Seelitz	Paare ohne Kinder	107,3	5,3	39
14522530	Seelitz	Paare mit Kind(ern)	127,0	5,5	26
14522530	Seelitz	Alleinerziehende	104,4	5,6	31
14522540	Striegistal	Insgesamt	116,0	5,5	34
14522540	Striegistal	Paare ohne Kinder	107,4	5,2	40
14522540	Striegistal	Paare mit Kind(ern)	125,6	5,8	26
14522540	Striegistal	Alleinerziehende	114,4	5,9	35
14522550	Taura	Insgesamt	111,0	5,3	32
14522550	Taura	Paare ohne Kinder	103,7	5,1	38
14522550	Taura	Paare mit Kind(ern)	120,7	5,6	24
14522550	Taura	Alleinerziehende	108,1	5,3	33
14522570	Waldheim, Stadt	Insgesamt	114,5	5,3	23
14522570	Waldheim, Stadt	Paare ohne Kinder	105,0	5,0	27
14522570	Waldheim, Stadt	Paare mit Kind(ern)	128,5	5,7	17
14522570	Waldheim, Stadt	Alleinerziehende	112,1	5,4	20

AGS	Kreisfreie Stadt Gemeinde Landkreis Land	Merkmal	Haushalte	Haushalte in Gebäuden mit 1 und 2 Wohnungen in %	Haushalte in Gebäuden mit 3 und mehr Wohnungen in %	Haushalte in Gebäuden mit Baujahr bis 1949 in %	Haushalte in Gebäuden mit Baujahr von 1950 bis 2009 in %	Haushalte in Gebäuden mit Baujahr 2010 und später in %
14522580	Wechselburg	Insgesamt	422	93,8	6,9	58,5	37,7	4,3
14522580	Wechselburg	Paare ohne Kinder	210	93,8	7,1	58,6	38,6	(2,9)
14522580	Wechselburg	Paare mit Kind(ern)	167	92,9	7,2	57,5	35,3	7,2
14522580	Wechselburg	Alleinerziehende	47	89,8	(10,6)	59,6	38,3	-
14522590	Weißenborn/Erzgeb.	Insgesamt	513	85,2	14,8	38,6	49,1	12,1
14522590	Weißenborn/Erzgeb.	Paare ohne Kinder	276	84,4	16,3	39,1	60,1	(2,2)
14522590	Weißenborn/Erzgeb.	Paare mit Kind(ern)	196	87,2	13,8	37,8	35,7	28,1
14522590	Weißenborn/Erzgeb.	Alleinerziehende	41	77,3	24,4	48,8	48,8	-
14522600	Zettlitz	Insgesamt	176	93,7	6,3	51,7	46,0	(1,7)
14522600	Zettlitz	Paare ohne Kinder	98	89,8	10,2	50,0	46,9	-
14522600	Zettlitz	Paare mit Kind(ern)	66	100,0	-	56,1	39,4	(4,5)
14522600	Zettlitz	Alleinerziehende	12	(78,6)	(21,4)	(33,3)	(36,4)	(20,0)
14523	Vogtlandkreis	Insgesamt	35.888	89,9	10,1	57,6	37,0	5,4
14523	Vogtlandkreis	Paare ohne Kinder	19.918	88,3	11,7	58,3	39,5	2,1
14523	Vogtlandkreis	Paare mit Kind(ern)	12.627	93,0	7,0	55,2	34,2	10,7
14523	Vogtlandkreis	Alleinerziehende	3.342	88,4	11,6	62,2	32,9	4,9
14523010	Adorf/Vogtl., Stadt	Insgesamt	847	94,7	5,7	59,5	34,9	5,5
14523010	Adorf/Vogtl., Stadt	Paare ohne Kinder	433	93,3	7,2	62,6	35,1	(2,1)
14523010	Adorf/Vogtl., Stadt	Paare mit Kind(ern)	324	97,2	(2,8)	53,4	35,8	11,7
14523010	Adorf/Vogtl., Stadt	Alleinerziehende	91	90,3	(9,9)	67,0	29,7	(3,3)
14523020	Auerbach/Vogtl., Stadt	Insgesamt	2.679	89,5	10,5	54,6	38,7	6,5
14523020	Auerbach/Vogtl., Stadt	Paare ohne Kinder	1.514	88,7	11,4	55,0	42,5	2,5
14523020	Auerbach/Vogtl., Stadt	Paare mit Kind(ern)	904	91,5	8,5	52,7	34,0	13,5
14523020	Auerbach/Vogtl., Stadt	Alleinerziehende	257	88,3	11,7	59,9	33,9	6,2
14523030	Bad Brambach	Insgesamt	387	96,4	3,6	69,3	30,0	(2,1)
14523030	Bad Brambach	Paare ohne Kinder	208	97,1	(2,9)	69,7	30,3	-
14523030	Bad Brambach	Paare mit Kind(ern)	143	97,9	(2,1)	65,7	29,4	(4,9)
14523030	Bad Brambach	Alleinerziehende	41	100,0	-	72,5	26,8	-
14523040	Bad Elster, Stadt	Insgesamt	583	89,0	10,6	56,3	37,7	5,1
14523040	Bad Elster, Stadt	Paare ohne Kinder	330	87,0	12,4	57,0	39,4	(1,5)
14523040	Bad Elster, Stadt	Paare mit Kind(ern)	189	94,1	5,8	55,0	36,5	9,5
14523040	Bad Elster, Stadt	Alleinerziehende	64	88,9	(10,9)	56,3	29,7	(9,4)
14523050	Bergen	Insgesamt	251	96,8	(3,2)	58,6	35,5	4,8
14523050	Bergen	Paare ohne Kinder	145	96,5	(3,4)	61,4	34,5	(2,1)
14523050	Bergen	Paare mit Kind(ern)	76	100,0	-	51,3	46,1	(11,8)
14523050	Bergen	Alleinerziehende	24	100,0	-	69,6	(20,8)	(12,5)
14523060	Bösenbrunn	Insgesamt	298	93,0	7,4	55,4	40,3	4,7
14523060	Bösenbrunn	Paare ohne Kinder	144	90,4	9,7	59,7	37,5	(2,8)
14523060	Bösenbrunn	Paare mit Kind(ern)	110	92,9	(7,3)	48,2	48,2	(8,2)
14523060	Bösenbrunn	Alleinerziehende	43	88,9	(11,6)	60,5	27,9	-
14523080	Eichigt	Insgesamt	308	95,1	4,5	54,9	41,2	4,5
14523080	Eichigt	Paare ohne Kinder	142	94,4	(5,6)	55,6	42,3	(2,1)
14523080	Eichigt	Paare mit Kind(ern)	123	100,0	-	52,0	38,2	9,8
14523080	Eichigt	Alleinerziehende	43	90,9	(9,3)	60,5	34,9	(7,0)
14523090	Ellefeld	Insgesamt	510	87,6	12,0	63,9	31,0	5,1
14523090	Ellefeld	Paare ohne Kinder	281	84,0	15,7	70,5	29,9	-
14523090	Ellefeld	Paare mit Kind(ern)	189	93,1	6,9	56,1	31,7	10,6
14523090	Ellefeld	Alleinerziehende	39	89,5	(10,3)	59,0	33,3	(7,7)
14523100	Elsterberg, Stadt	Insgesamt	721	84,5	15,3	65,2	32,0	2,8
14523100	Elsterberg, Stadt	Paare ohne Kinder	399	83,7	17,5	63,9	35,1	(1,0)
14523100	Elsterberg, Stadt	Paare mit Kind(ern)	230	90,4	10,4	68,7	23,9	7,0
14523100	Elsterberg, Stadt	Alleinerziehende	92	80,4	17,4	63,0	37,0	-
14523120	Falkenstein/Vogtl., Stadt	Insgesamt	1.182	83,1	17,0	64,7	31,8	3,5
14523120	Falkenstein/Vogtl., Stadt	Paare ohne Kinder	688	80,2	19,5	66,3	32,4	(1,3)
14523120	Falkenstein/Vogtl., Stadt	Paare mit Kind(ern)	393	86,5	13,2	62,3	31,0	8,4
14523120	Falkenstein/Vogtl., Stadt	Alleinerziehende	103	84,5	14,6	65,0	30,1	-
14523130	Grünbach	Insgesamt	419	97,9	2,9	58,9	36,0	6,0
14523130	Grünbach	Paare ohne Kinder	240	95,4	4,6	58,8	40,0	(2,5)
14523130	Grünbach	Paare mit Kind(ern)	145	100,0	-	57,9	30,3	12,4
14523130	Grünbach	Alleinerziehende	34	100,0	-	59,4	35,3	-
14523150	Heinsdorfergrund	Insgesamt	520	93,1	6,7	41,5	54,4	4,2
14523150	Heinsdorfergrund	Paare ohne Kinder	279	91,0	8,2	39,8	57,7	(1,1)
14523150	Heinsdorfergrund	Paare mit Kind(ern)	208	96,6	(3,4)	40,4	50,0	9,6
14523150	Heinsdorfergrund	Alleinerziehende	33	100,0	-	51,5	42,4	-
14523160	Klingenthal, Stadt	Insgesamt	1.482	90,4	9,8	70,4	26,7	3,0
14523160	Klingenthal, Stadt	Paare ohne Kinder	839	88,1	12,4	70,7	28,5	(0,8)
14523160	Klingenthal, Stadt	Paare mit Kind(ern)	488	94,7	4,9	70,7	23,0	6,8
14523160	Klingenthal, Stadt	Alleinerziehende	155	88,4	9,0	67,7	27,7	(3,2)
14523170	Lengsfeld, Stadt	Insgesamt	1.481	92,4	7,5	58,5	36,1	5,1
14523170	Lengsfeld, Stadt	Paare ohne Kinder	799	91,9	8,4	58,3	38,9	2,8
14523170	Lengsfeld, Stadt	Paare mit Kind(ern)	544	93,8	5,9	55,5	35,5	9,4
14523170	Lengsfeld, Stadt	Alleinerziehende	139	94,1	(5,8)	71,9	21,6	(2,2)
14523190	Limbach	Insgesamt	369	95,7	4,6	59,3	32,5	6,8
14523190	Limbach	Paare ohne Kinder	201	93,6	6,5	62,2	33,3	(4,5)
14523190	Limbach	Paare mit Kind(ern)	128	100,0	-	52,3	33,6	14,1
14523190	Limbach	Alleinerziehende	40	87,2	(12,5)	74,4	25,0	-

AGS	Kreisfreie Stadt Gemeinde Landkreis Land	Merkmal	Wohnfläche je Wohnung und Haushalt in m ²	Zahl der Räume je Wohnung und Haushalt	Durchschnittliche Wohndauer des Haushalts in Jahren
14522580	Wechselburg	Insgesamt	117,0	5,6	32
14522580	Wechselburg	Paare ohne Kinder	109,6	5,3	38
14522580	Wechselburg	Paare mit Kind(ern)	126,9	6,0	25
14522580	Wechselburg	Alleinerziehende	117,4	5,9	29
14522590	Weißenborn/Erzgeb.	Insgesamt	115,5	5,4	27
14522590	Weißenborn/Erzgeb.	Paare ohne Kinder	108,1	5,2	33
14522590	Weißenborn/Erzgeb.	Paare mit Kind(ern)	128,6	5,7	18
14522590	Weißenborn/Erzgeb.	Alleinerziehende	102,7	5,0	23
14522600	Zettlitz	Insgesamt	120,1	5,4	21
14522600	Zettlitz	Paare ohne Kinder	111,8	5,2	21
14522600	Zettlitz	Paare mit Kind(ern)	130,7	5,6	22
14522600	Zettlitz	Alleinerziehende	121,0	5,3	14
14523	Vogtlandkreis	Insgesamt	111,5	5,2	27
14523	Vogtlandkreis	Paare ohne Kinder	103,5	4,9	31
14523	Vogtlandkreis	Paare mit Kind(ern)	124,7	5,6	20
14523	Vogtlandkreis	Alleinerziehende	109,1	5,2	25
14523010	Adorf/Vogtl., Stadt	Insgesamt	109,0	5,1	31
14523010	Adorf/Vogtl., Stadt	Paare ohne Kinder	101,9	4,9	37
14523010	Adorf/Vogtl., Stadt	Paare mit Kind(ern)	119,6	5,4	23
14523010	Adorf/Vogtl., Stadt	Alleinerziehende	106,6	5,1	26
14523020	Auerbach/Vogtl., Stadt	Insgesamt	110,9	5,2	27
14523020	Auerbach/Vogtl., Stadt	Paare ohne Kinder	103,9	5,0	32
14523020	Auerbach/Vogtl., Stadt	Paare mit Kind(ern)	122,3	5,5	20
14523020	Auerbach/Vogtl., Stadt	Alleinerziehende	111,7	5,1	23
14523030	Bad Brambach	Insgesamt	116,3	5,5	30
14523030	Bad Brambach	Paare ohne Kinder	106,9	5,2	34
14523030	Bad Brambach	Paare mit Kind(ern)	130,8	5,8	25
14523030	Bad Brambach	Alleinerziehende	115,7	5,9	28
14523040	Bad Elster, Stadt	Insgesamt	114,4	5,3	28
14523040	Bad Elster, Stadt	Paare ohne Kinder	107,4	5,1	31
14523040	Bad Elster, Stadt	Paare mit Kind(ern)	130,2	5,9	24
14523040	Bad Elster, Stadt	Alleinerziehende	103,3	5,0	26
14523050	Bergen	Insgesamt	113,0	5,4	31
14523050	Bergen	Paare ohne Kinder	103,4	5,1	36
14523050	Bergen	Paare mit Kind(ern)	129,7	5,8	23
14523050	Bergen	Alleinerziehende	112,8	5,4	23
14523060	Bösenbrunn	Insgesamt	105,6	5,1	31
14523060	Bösenbrunn	Paare ohne Kinder	95,8	4,8	35
14523060	Bösenbrunn	Paare mit Kind(ern)	119,8	5,5	24
14523060	Bösenbrunn	Alleinerziehende	100,3	5,2	32
14523080	Eichigt	Insgesamt	111,9	5,3	30
14523080	Eichigt	Paare ohne Kinder	101,6	5,0	34
14523080	Eichigt	Paare mit Kind(ern)	121,1	5,7	25
14523080	Eichigt	Alleinerziehende	119,9	5,5	30
14523090	Ellefeld	Insgesamt	109,5	5,2	29
14523090	Ellefeld	Paare ohne Kinder	100,0	5,0	36
14523090	Ellefeld	Paare mit Kind(ern)	125,3	5,6	18
14523090	Ellefeld	Alleinerziehende	100,7	4,9	34
14523100	Elsterberg, Stadt	Insgesamt	107,8	5,1	32
14523100	Elsterberg, Stadt	Paare ohne Kinder	102,5	4,9	36
14523100	Elsterberg, Stadt	Paare mit Kind(ern)	119,7	5,4	26
14523100	Elsterberg, Stadt	Alleinerziehende	101,4	4,8	29
14523120	Falkenstein/Vogtl., Stadt	Insgesamt	110,7	5,3	31
14523120	Falkenstein/Vogtl., Stadt	Paare ohne Kinder	102,3	5,0	36
14523120	Falkenstein/Vogtl., Stadt	Paare mit Kind(ern)	126,4	5,7	23
14523120	Falkenstein/Vogtl., Stadt	Alleinerziehende	105,4	5,4	30
14523130	Grünbach	Insgesamt	115,3	5,2	31
14523130	Grünbach	Paare ohne Kinder	107,2	5,0	37
14523130	Grünbach	Paare mit Kind(ern)	130,7	5,6	21
14523130	Grünbach	Alleinerziehende	106,1	5,1	30
14523150	Heinsdorfergrund	Insgesamt	116,6	5,3	22
14523150	Heinsdorfergrund	Paare ohne Kinder	106,5	5,1	25
14523150	Heinsdorfergrund	Paare mit Kind(ern)	130,8	5,6	17
14523150	Heinsdorfergrund	Alleinerziehende	107,5	5,4	22
14523160	Klingenthal, Stadt	Insgesamt	106,2	5,2	35
14523160	Klingenthal, Stadt	Paare ohne Kinder	98,8	4,9	39
14523160	Klingenthal, Stadt	Paare mit Kind(ern)	120,0	5,6	27
14523160	Klingenthal, Stadt	Alleinerziehende	102,8	5,2	35
14523170	Lengenfeld, Stadt	Insgesamt	110,0	5,2	30
14523170	Lengenfeld, Stadt	Paare ohne Kinder	100,9	4,9	35
14523170	Lengenfeld, Stadt	Paare mit Kind(ern)	124,0	5,7	23
14523170	Lengenfeld, Stadt	Alleinerziehende	109,0	5,3	27
14523190	Limbach	Insgesamt	110,3	5,1	33
14523190	Limbach	Paare ohne Kinder	103,7	4,9	39
14523190	Limbach	Paare mit Kind(ern)	123,9	5,4	24
14523190	Limbach	Alleinerziehende	99,4	5,0	36

AGS	Kreisfreie Stadt Gemeinde Landkreis Land	Merkmal	Haushalte	Haushalte in Gebäuden mit 1 und 2 Wohnungen in %	Haushalte in Gebäuden mit 3 und mehr Wohnungen in %	Haushalte in Gebäuden mit Baujahr bis 1949 in %	Haushalte in Gebäuden mit Baujahr von 1950 bis 2009 in %	Haushalte in Gebäuden mit Baujahr 2010 und später in %
14523200	Markneukirchen, Stadt	Insgesamt	1.440	89,2	10,9	73,3	22,4	4,3
14523200	Markneukirchen, Stadt	Paare ohne Kinder	789	86,2	13,6	74,7	23,4	1,9
14523200	Markneukirchen, Stadt	Paare mit Kind(ern)	496	94,2	6,0	69,2	22,0	9,7
14523200	Markneukirchen, Stadt	Alleinerziehende	155	88,4	11,6	80,0	18,1	(1,9)
14523230	Mühlental	Insgesamt	352	94,9	4,5	62,8	33,5	(2,6)
14523230	Mühlental	Paare ohne Kinder	180	96,6	(3,3)	62,8	35,6	(2,2)
14523230	Mühlental	Paare mit Kind(ern)	138	95,6	(4,3)	65,9	30,4	(5,8)
14523230	Mühlental	Alleinerziehende	35	87,9	(11,4)	48,6	34,3	-
14523245	Muldenhammer	Insgesamt	708	92,8	7,8	56,1	40,4	2,8
14523245	Muldenhammer	Paare ohne Kinder	402	91,8	7,5	57,2	41,5	-
14523245	Muldenhammer	Paare mit Kind(ern)	251	93,6	7,2	54,2	40,2	6,8
14523245	Muldenhammer	Alleinerziehende	55	92,6	(7,3)	58,2	30,9	(5,5)
14523260	Netzschkau, Stadt	Insgesamt	766	89,6	10,6	76,4	18,5	5,1
14523260	Netzschkau, Stadt	Paare ohne Kinder	439	90,0	10,7	79,3	18,5	(1,8)
14523260	Netzschkau, Stadt	Paare mit Kind(ern)	254	90,9	7,9	71,3	18,1	10,6
14523260	Netzschkau, Stadt	Alleinerziehende	73	87,1	(12,3)	76,7	16,4	(5,5)
14523270	Neuensalz	Insgesamt	549	93,3	7,1	43,7	51,0	4,9
14523270	Neuensalz	Paare ohne Kinder	296	91,9	7,8	40,9	56,4	(1,0)
14523270	Neuensalz	Paare mit Kind(ern)	218	94,4	5,5	45,9	44,0	9,6
14523270	Neuensalz	Alleinerziehende	39	89,5	(10,3)	43,6	46,2	-
14523280	Neumark	Insgesamt	672	92,6	7,9	54,3	37,9	7,9
14523280	Neumark	Paare ohne Kinder	351	90,3	10,0	57,5	39,6	3,4
14523280	Neumark	Paare mit Kind(ern)	258	95,8	4,3	50,0	36,0	14,0
14523280	Neumark	Alleinerziehende	60	91,8	(8,3)	55,0	38,3	(5,0)
14523290	Neustadt/Vogtl.	Insgesamt	254	98,0	(2,0)	48,4	40,6	9,8
14523290	Neustadt/Vogtl.	Paare ohne Kinder	149	94,7	(5,4)	49,0	47,0	(4,7)
14523290	Neustadt/Vogtl.	Paare mit Kind(ern)	85	100,0	-	49,4	32,9	18,8
14523290	Neustadt/Vogtl.	Alleinerziehende	18	100,0	-	(52,9)	(50,0)	(16,7)
14523300	Oelsnitz/Vogtl., Stadt	Insgesamt	1.658	86,4	13,4	58,7	36,3	4,6
14523300	Oelsnitz/Vogtl., Stadt	Paare ohne Kinder	921	83,9	15,9	59,7	38,7	1,3
14523300	Oelsnitz/Vogtl., Stadt	Paare mit Kind(ern)	574	91,6	8,7	56,3	34,1	10,3
14523300	Oelsnitz/Vogtl., Stadt	Alleinerziehende	157	85,4	16,6	65,0	31,8	(4,5)
14523310	Pausa-Mühltroff, Stadt	Insgesamt	1.074	95,3	4,4	64,2	32,0	3,7
14523310	Pausa-Mühltroff, Stadt	Paare ohne Kinder	544	94,3	5,9	65,8	32,9	(1,3)
14523310	Pausa-Mühltroff, Stadt	Paare mit Kind(ern)	433	97,9	(2,1)	60,3	31,6	6,9
14523310	Pausa-Mühltroff, Stadt	Alleinerziehende	98	94,0	(6,1)	71,4	25,5	(4,1)
14523320	Plauen, Stadt	Insgesamt	5.941	85,1	14,9	44,6	47,2	8,2
14523320	Plauen, Stadt	Paare ohne Kinder	3.439	83,5	16,5	45,3	51,1	3,6
14523320	Plauen, Stadt	Paare mit Kind(ern)	1.989	89,0	10,9	43,0	40,9	16,0
14523320	Plauen, Stadt	Alleinerziehende	512	81,4	19,3	46,5	45,7	8,2
14523330	Pöhl	Insgesamt	545	91,6	8,3	52,3	41,7	5,5
14523330	Pöhl	Paare ohne Kinder	285	93,7	7,7	52,6	47,0	(1,1)
14523330	Pöhl	Paare mit Kind(ern)	194	90,2	8,2	52,6	35,6	11,9
14523330	Pöhl	Alleinerziehende	66	82,3	16,7	51,5	36,4	(4,5)
14523340	Reichenbach im Vogtland, Stadt	Insgesamt	2.574	86,5	13,4	71,3	25,3	3,4
14523340	Reichenbach im Vogtland, Stadt	Paare ohne Kinder	1.496	84,4	15,7	72,1	26,6	1,3
14523340	Reichenbach im Vogtland, Stadt	Paare mit Kind(ern)	794	90,9	9,7	70,4	23,7	6,7
14523340	Reichenbach im Vogtland, Stadt	Alleinerziehende	278	87,8	11,2	70,9	23,0	6,8
14523360	Rodewisch, Stadt	Insgesamt	1.076	90,2	9,5	62,2	32,1	5,7
14523360	Rodewisch, Stadt	Paare ohne Kinder	613	90,2	10,1	63,5	33,8	2,6
14523360	Rodewisch, Stadt	Paare mit Kind(ern)	358	92,7	6,7	58,7	30,2	11,5
14523360	Rodewisch, Stadt	Alleinerziehende	104	82,7	16,3	67,3	32,7	(2,9)
14523365	Rosenbach/Vogtl.	Insgesamt	940	94,5	6,0	52,0	44,8	3,8
14523365	Rosenbach/Vogtl.	Paare ohne Kinder	506	92,3	7,5	53,6	45,5	2,0
14523365	Rosenbach/Vogtl.	Paare mit Kind(ern)	355	96,3	3,7	48,7	44,5	6,8
14523365	Rosenbach/Vogtl.	Alleinerziehende	86	94,0	(5,8)	57,0	37,2	(4,7)
14523370	Schöneck/Vogtl., Stadt	Insgesamt	610	86,4	13,9	63,3	33,1	3,6
14523370	Schöneck/Vogtl., Stadt	Paare ohne Kinder	324	83,3	17,9	65,1	34,0	(0,9)
14523370	Schöneck/Vogtl., Stadt	Paare mit Kind(ern)	232	88,8	9,9	59,5	32,3	8,6
14523370	Schöneck/Vogtl., Stadt	Alleinerziehende	54	92,7	(7,4)	68,5	24,1	(5,6)
14523380	Steinberg	Insgesamt	563	93,1	6,6	59,9	35,3	4,8
14523380	Steinberg	Paare ohne Kinder	314	92,7	8,3	62,4	36,3	(1,0)
14523380	Steinberg	Paare mit Kind(ern)	220	94,6	5,5	59,1	31,8	9,1
14523380	Steinberg	Alleinerziehende	29	90,0	(10,3)	44,8	48,3	-
14523410	Theuma	Insgesamt	280	100,0	-	45,0	51,1	5,7
14523410	Theuma	Paare ohne Kinder	149	100,0	-	41,6	55,0	(2,0)
14523410	Theuma	Paare mit Kind(ern)	107	100,0	-	38,3	47,7	13,1
14523410	Theuma	Alleinerziehende	29	100,0	-	61,5	(34,5)	-
14523420	Tirpersdorf	Insgesamt	359	97,2	2,8	46,2	44,8	10,3
14523420	Tirpersdorf	Paare ohne Kinder	193	95,8	(4,1)	47,2	50,3	(3,6)
14523420	Tirpersdorf	Paare mit Kind(ern)	135	97,1	(3,0)	42,2	39,3	18,5
14523420	Tirpersdorf	Alleinerziehende	36	100,0	-	58,1	33,3	-
14523430	Treuen, Stadt	Insgesamt	1.478	90,1	10,4	56,3	38,4	5,2
14523430	Treuen, Stadt	Paare ohne Kinder	812	89,3	10,7	56,3	42,0	1,7
14523430	Treuen, Stadt	Paare mit Kind(ern)	547	90,9	8,8	55,4	33,6	10,2
14523430	Treuen, Stadt	Alleinerziehende	122	90,8	9,0	62,3	32,8	(5,7)

AGS	Kreisfreie Stadt Gemeinde Landkreis Land	Merkmal	Wohnfläche je Wohnung und Haushalt in m²	Zahl der Räume je Wohnung und Haushalt	Durchschnittliche Wohndauer des Haushalts in Jahren
14523200	Markneukirchen, Stadt	Insgesamt	105,8	5,1	24
14523200	Markneukirchen, Stadt	Paare ohne Kinder	96,2	4,8	28
14523200	Markneukirchen, Stadt	Paare mit Kind(ern)	122,7	5,7	18
14523200	Markneukirchen, Stadt	Alleinerziehende	100,9	5,3	22
14523230	Mühlental	Insgesamt	113,7	5,3	34
14523230	Mühlental	Paare ohne Kinder	103,1	4,9	38
14523230	Mühlental	Paare mit Kind(ern)	129,3	5,8	31
14523230	Mühlental	Alleinerziehende	108,4	5,0	34
14523245	Muldenhammer	Insgesamt	106,9	5,3	12
14523245	Muldenhammer	Paare ohne Kinder	99,2	5,1	12
14523245	Muldenhammer	Paare mit Kind(ern)	118,3	5,7	11
14523245	Muldenhammer	Alleinerziehende	109,9	5,6	11
14523260	Netzschkau, Stadt	Insgesamt	107,3	5,1	31
14523260	Netzschkau, Stadt	Paare ohne Kinder	98,9	4,9	37
14523260	Netzschkau, Stadt	Paare mit Kind(ern)	122,1	5,6	23
14523260	Netzschkau, Stadt	Alleinerziehende	106,2	5,3	29
14523270	Neuensalz	Insgesamt	112,7	5,2	30
14523270	Neuensalz	Paare ohne Kinder	103,2	4,9	33
14523270	Neuensalz	Paare mit Kind(ern)	125,7	5,6	25
14523270	Neuensalz	Alleinerziehende	116,3	5,9	33
14523280	Neumark	Insgesamt	115,2	5,2	29
14523280	Neumark	Paare ohne Kinder	104,0	5,0	36
14523280	Neumark	Paare mit Kind(ern)	129,3	5,6	21
14523280	Neumark	Alleinerziehende	120,9	4,9	25
14523290	Neustadt/Vogtl.	Insgesamt	113,6	5,1	32
14523290	Neustadt/Vogtl.	Paare ohne Kinder	106,0	4,8	34
14523290	Neustadt/Vogtl.	Paare mit Kind(ern)	125,0	5,5	28
14523290	Neustadt/Vogtl.	Alleinerziehende	120,7	5,4	35
14523300	Oelsnitz/Vogtl., Stadt	Insgesamt	109,0	5,2	28
14523300	Oelsnitz/Vogtl., Stadt	Paare ohne Kinder	101,2	4,9	33
14523300	Oelsnitz/Vogtl., Stadt	Paare mit Kind(ern)	122,5	5,5	21
14523300	Oelsnitz/Vogtl., Stadt	Alleinerziehende	105,9	5,2	28
14523310	Pausa-Mühltroff, Stadt	Insgesamt	112,4	5,4	8
14523310	Pausa-Mühltroff, Stadt	Paare ohne Kinder	104,2	5,1	9
14523310	Pausa-Mühltroff, Stadt	Paare mit Kind(ern)	124,3	5,8	8
14523310	Pausa-Mühltroff, Stadt	Alleinerziehende	106,5	5,4	8
14523320	Plauen, Stadt	Insgesamt	115,6	5,1	24
14523320	Plauen, Stadt	Paare ohne Kinder	107,7	4,9	28
14523320	Plauen, Stadt	Paare mit Kind(ern)	129,7	5,5	17
14523320	Plauen, Stadt	Alleinerziehende	113,8	5,1	21
14523330	Pöhl	Insgesamt	114,5	5,3	30
14523330	Pöhl	Paare ohne Kinder	104,9	5,0	36
14523330	Pöhl	Paare mit Kind(ern)	127,8	5,8	23
14523330	Pöhl	Alleinerziehende	118,1	5,5	30
14523340	Reichenbach im Vogtland, Stadt	Insgesamt	107,1	5,0	25
14523340	Reichenbach im Vogtland, Stadt	Paare ohne Kinder	99,8	4,8	30
14523340	Reichenbach im Vogtland, Stadt	Paare mit Kind(ern)	120,4	5,5	19
14523340	Reichenbach im Vogtland, Stadt	Alleinerziehende	108,7	5,1	22
14523360	Rodewisch, Stadt	Insgesamt	107,5	5,1	31
14523360	Rodewisch, Stadt	Paare ohne Kinder	102,4	4,9	36
14523360	Rodewisch, Stadt	Paare mit Kind(ern)	117,0	5,4	23
14523360	Rodewisch, Stadt	Alleinerziehende	105,0	5,1	27
14523365	Rosenbach/Vogtl.	Insgesamt	117,7	5,6	10
14523365	Rosenbach/Vogtl.	Paare ohne Kinder	110,3	5,3	11
14523365	Rosenbach/Vogtl.	Paare mit Kind(ern)	127,1	5,9	10
14523365	Rosenbach/Vogtl.	Alleinerziehende	122,8	5,8	10
14523370	Schöneck/Vogtl., Stadt	Insgesamt	108,3	5,2	33
14523370	Schöneck/Vogtl., Stadt	Paare ohne Kinder	101,0	4,9	38
14523370	Schöneck/Vogtl., Stadt	Paare mit Kind(ern)	117,4	5,4	27
14523370	Schöneck/Vogtl., Stadt	Alleinerziehende	108,2	5,5	32
14523380	Steinberg	Insgesamt	109,1	5,1	33
14523380	Steinberg	Paare ohne Kinder	100,8	4,9	39
14523380	Steinberg	Paare mit Kind(ern)	122,3	5,5	25
14523380	Steinberg	Alleinerziehende	98,8	4,9	27
14523410	Theuma	Insgesamt	118,1	5,4	29
14523410	Theuma	Paare ohne Kinder	110,4	5,3	33
14523410	Theuma	Paare mit Kind(ern)	131,6	5,7	22
14523410	Theuma	Alleinerziehende	107,3	5,4	34
14523420	Tirpersdorf	Insgesamt	112,5	5,3	28
14523420	Tirpersdorf	Paare ohne Kinder	104,2	5,0	32
14523420	Tirpersdorf	Paare mit Kind(ern)	124,3	5,7	23
14523420	Tirpersdorf	Alleinerziehende	111,8	5,8	28
14523430	Treuen, Stadt	Insgesamt	112,8	5,2	32
14523430	Treuen, Stadt	Paare ohne Kinder	105,4	5,0	37
14523430	Treuen, Stadt	Paare mit Kind(ern)	124,1	5,6	22
14523430	Treuen, Stadt	Alleinerziehende	109,7	5,3	33

AGS	Kreisfreie Stadt Gemeinde Landkreis Land	Merkmal	Haushalte	Haushalte in Gebäuden mit 1 und 2 Wohnungen in %	Haushalte in Gebäuden mit 3 und mehr Wohnungen in %	Haushalte in Gebäuden mit Baujahr bis 1949 in %	Haushalte in Gebäuden mit Baujahr von 1950 bis 2009 in %	Haushalte in Gebäuden mit Baujahr 2010 und später in %
14523440	Triebel/Vogtl.	Insgesamt	288	98,3	(1,7)	52,1	44,1	5,6
14523440	Triebel/Vogtl.	Paare ohne Kinder	160	95,1	(5,0)	50,0	47,5	(2,5)
14523440	Triebel/Vogtl.	Paare mit Kind(ern)	96	100,0	-	56,3	34,4	(9,4)
14523440	Triebel/Vogtl.	Alleinerziehende	33	100,0	-	60,6	39,4	-
14523450	Weischlitz	Insgesamt	1.343	95,7	4,2	52,3	42,0	5,4
14523450	Weischlitz	Paare ohne Kinder	702	95,0	5,3	50,6	47,3	2,3
14523450	Weischlitz	Paare mit Kind(ern)	540	96,9	2,8	52,2	37,2	9,3
14523450	Weischlitz	Alleinerziehende	101	97,1	(3,0)	63,4	30,7	(5,0)
14523460	Werda	Insgesamt	382	96,3	4,2	48,2	43,2	8,6
14523460	Werda	Paare ohne Kinder	200	93,6	6,5	53,5	45,0	(1,5)
14523460	Werda	Paare mit Kind(ern)	155	98,1	(1,9)	43,2	40,6	18,1
14523460	Werda	Alleinerziehende	27	100,0	-	50,0	50,0	-
14524	Zwickau	Insgesamt	47.380	85,8	14,2	54,0	39,5	6,5
14524	Zwickau	Paare ohne Kinder	26.626	83,5	16,5	54,6	42,7	2,7
14524	Zwickau	Paare mit Kind(ern)	16.832	89,7	10,4	51,7	35,6	12,7
14524	Zwickau	Alleinerziehende	3.924	85,1	15,0	59,7	34,3	6,0
14524010	Bernsdorf	Insgesamt	564	94,3	5,3	52,5	40,4	7,4
14524010	Bernsdorf	Paare ohne Kinder	313	94,6	5,8	51,1	45,7	3,2
14524010	Bernsdorf	Paare mit Kind(ern)	211	93,5	6,6	52,1	33,6	13,3
14524010	Bernsdorf	Alleinerziehende	40	100,0	-	70,0	37,5	-
14524020	Callenberg	Insgesamt	1.164	93,7	6,4	58,1	36,5	5,4
14524020	Callenberg	Paare ohne Kinder	595	92,8	7,6	56,8	39,8	3,4
14524020	Callenberg	Paare mit Kind(ern)	469	94,7	4,5	58,2	33,7	8,1
14524020	Callenberg	Alleinerziehende	100	96,9	(3,0)	65,0	29,0	(5,0)
14524030	Crimmitschau, Stadt	Insgesamt	2.814	83,4	16,5	59,1	34,6	6,3
14524030	Crimmitschau, Stadt	Paare ohne Kinder	1.536	80,2	19,6	57,6	39,5	2,9
14524030	Crimmitschau, Stadt	Paare mit Kind(ern)	1.024	88,1	11,9	59,1	29,5	11,2
14524030	Crimmitschau, Stadt	Alleinerziehende	255	84,7	16,1	66,7	26,3	7,1
14524040	Crinitzberg	Insgesamt	405	90,6	9,1	69,1	28,1	3,7
14524040	Crinitzberg	Paare ohne Kinder	218	90,4	9,2	70,2	28,0	(1,4)
14524040	Crinitzberg	Paare mit Kind(ern)	155	91,6	10,3	67,1	26,5	(5,8)
14524040	Crinitzberg	Alleinerziehende	32	100,0	-	64,7	37,5	-
14524050	Dennheritz	Insgesamt	342	93,9	7,0	49,1	42,4	10,2
14524050	Dennheritz	Paare ohne Kinder	191	93,3	6,8	48,7	44,0	(3,7)
14524050	Dennheritz	Paare mit Kind(ern)	123	92,6	(7,3)	39,0	35,0	20,3
14524050	Dennheritz	Alleinerziehende	28	100,0	-	61,3	42,9	-
14524060	Fraureuth	Insgesamt	985	90,9	8,7	45,1	47,1	7,4
14524060	Fraureuth	Paare ohne Kinder	518	88,6	10,6	48,8	47,3	2,9
14524060	Fraureuth	Paare mit Kind(ern)	389	94,1	5,1	40,4	45,2	13,4
14524060	Fraureuth	Alleinerziehende	78	85,2	15,4	43,6	50,0	(5,1)
14524070	Gersdorf	Insgesamt	816	82,2	17,5	49,0	43,4	7,5
14524070	Gersdorf	Paare ohne Kinder	484	79,5	21,3	48,3	48,6	4,3
14524070	Gersdorf	Paare mit Kind(ern)	263	85,9	13,3	49,4	35,7	14,8
14524070	Gersdorf	Alleinerziehende	66	84,8	15,2	60,6	39,4	(7,6)
14524080	Glauchau, Stadt	Insgesamt	3.208	88,7	11,3	63,3	30,5	6,1
14524080	Glauchau, Stadt	Paare ohne Kinder	1.811	87,6	12,3	64,0	33,4	2,7
14524080	Glauchau, Stadt	Paare mit Kind(ern)	1.135	90,4	10,0	62,0	27,1	11,5
14524080	Glauchau, Stadt	Alleinerziehende	259	88,8	10,4	67,2	25,5	5,4
14524090	Hartenstein, Stadt	Insgesamt	940	89,7	10,2	45,9	45,7	8,1
14524090	Hartenstein, Stadt	Paare ohne Kinder	483	86,1	13,0	44,3	52,4	3,3
14524090	Hartenstein, Stadt	Paare mit Kind(ern)	378	94,4	6,3	46,0	39,4	15,9
14524090	Hartenstein, Stadt	Alleinerziehende	75	91,0	(9,3)	56,0	37,3	(6,7)
14524100	Hartmannsdorf b. Kirchberg	Insgesamt	315	91,7	7,9	53,7	35,6	11,1
14524100	Hartmannsdorf b. Kirchberg	Paare ohne Kinder	152	90,1	10,5	52,6	41,4	(4,6)
14524100	Hartmannsdorf b. Kirchberg	Paare mit Kind(ern)	135	93,2	(6,7)	51,1	30,4	18,5
14524100	Hartmannsdorf b. Kirchberg	Alleinerziehende	29	100,0	-	53,8	(27,6)	-
14524110	Hirschfeld	Insgesamt	271	96,3	3,7	59,0	36,9	4,8
14524110	Hirschfeld	Paare ohne Kinder	124	96,0	(4,0)	62,9	38,7	-
14524110	Hirschfeld	Paare mit Kind(ern)	115	97,5	(2,6)	55,7	33,0	11,3
14524110	Hirschfeld	Alleinerziehende	28	88,9	(10,7)	71,0	(32,1)	-
14524120	Hohenstein-Ernstthal, Stadt	Insgesamt	1.841	87,8	12,1	50,6	41,9	7,6
14524120	Hohenstein-Ernstthal, Stadt	Paare ohne Kinder	1.048	85,0	15,0	52,9	43,7	3,1
14524120	Hohenstein-Ernstthal, Stadt	Paare mit Kind(ern)	648	92,6	7,9	47,1	39,0	14,8
14524120	Hohenstein-Ernstthal, Stadt	Alleinerziehende	140	88,6	10,0	52,9	42,1	7,9
14524130	Kirchberg, Stadt	Insgesamt	1.515	89,1	11,1	62,7	30,7	6,5
14524130	Kirchberg, Stadt	Paare ohne Kinder	810	87,8	12,7	65,6	32,7	1,7
14524130	Kirchberg, Stadt	Paare mit Kind(ern)	549	92,5	7,5	59,0	27,7	12,6
14524130	Kirchberg, Stadt	Alleinerziehende	154	89,6	11,7	59,1	30,5	9,7
14524140	Langenbernsdorf	Insgesamt	894	96,8	3,2	46,1	49,0	5,4
14524140	Langenbernsdorf	Paare ohne Kinder	457	94,7	4,6	44,9	53,6	(1,3)
14524140	Langenbernsdorf	Paare mit Kind(ern)	357	99,2	(0,8)	45,4	44,0	9,8
14524140	Langenbernsdorf	Alleinerziehende	83	95,2	(4,8)	55,4	38,6	-
14524150	Langenweißbach	Insgesamt	535	89,7	10,3	58,7	38,1	4,3
14524150	Langenweißbach	Paare ohne Kinder	266	89,1	10,5	59,4	38,7	(1,5)
14524150	Langenweißbach	Paare mit Kind(ern)	220	88,6	10,0	55,0	38,2	7,3
14524150	Langenweißbach	Alleinerziehende	49	93,6	(6,1)	59,2	24,5	(6,1)

AGS	Kreisfreie Stadt Gemeinde Landkreis Land	Merkmal	Wohnfläche je Wohnung und Haushalt in m ²	Zahl der Räume je Wohnung und Haushalt	Durchschnittliche Wohndauer des Haushalts in Jahren
14523440	Triebel/Vogtl.	Insgesamt	114,9	5,5	28
14523440	Triebel/Vogtl.	Paare ohne Kinder	109,1	5,3	33
14523440	Triebel/Vogtl.	Paare mit Kind(ern)	125,8	6,0	21
14523440	Triebel/Vogtl.	Alleinerziehende	113,8	5,5	26
14523450	Weischlitz	Insgesamt	114,5	5,3	30
14523450	Weischlitz	Paare ohne Kinder	105,7	5,0	33
14523450	Weischlitz	Paare mit Kind(ern)	126,6	5,7	24
14523450	Weischlitz	Alleinerziehende	111,2	5,3	32
14523460	Werda	Insgesamt	116,8	5,3	30
14523460	Werda	Paare ohne Kinder	104,6	5,0	38
14523460	Werda	Paare mit Kind(ern)	133,3	5,7	21
14523460	Werda	Alleinerziehende	111,8	5,3	26
14524	Zwickau	Insgesamt	111,5	5,2	29
14524	Zwickau	Paare ohne Kinder	103,5	4,9	34
14524	Zwickau	Paare mit Kind(ern)	125,2	5,6	21
14524	Zwickau	Alleinerziehende	107,5	5,1	26
14524010	Bernsdorf	Insgesamt	115,8	5,4	31
14524010	Bernsdorf	Paare ohne Kinder	108,3	5,1	36
14524010	Bernsdorf	Paare mit Kind(ern)	127,9	5,8	23
14524010	Bernsdorf	Alleinerziehende	107,4	5,4	33
14524020	Callenberg	Insgesamt	111,4	5,2	32
14524020	Callenberg	Paare ohne Kinder	102,3	4,9	38
14524020	Callenberg	Paare mit Kind(ern)	124,2	5,6	25
14524020	Callenberg	Alleinerziehende	106,4	5,7	31
14524030	Crimmitschau, Stadt	Insgesamt	114,1	5,2	29
14524030	Crimmitschau, Stadt	Paare ohne Kinder	104,7	5,0	33
14524030	Crimmitschau, Stadt	Paare mit Kind(ern)	130,2	5,7	22
14524030	Crimmitschau, Stadt	Alleinerziehende	105,4	5,1	27
14524040	Crinitzberg	Insgesamt	107,1	5,2	36
14524040	Crinitzberg	Paare ohne Kinder	97,9	5,0	42
14524040	Crinitzberg	Paare mit Kind(ern)	121,1	5,5	27
14524040	Crinitzberg	Alleinerziehende	102,3	5,0	37
14524050	Dennheritz	Insgesamt	117,5	5,3	30
14524050	Dennheritz	Paare ohne Kinder	110,3	5,1	36
14524050	Dennheritz	Paare mit Kind(ern)	130,2	5,6	19
14524050	Dennheritz	Alleinerziehende	111,6	5,2	31
14524060	Fraureuth	Insgesamt	113,7	5,3	30
14524060	Fraureuth	Paare ohne Kinder	105,9	5,1	36
14524060	Fraureuth	Paare mit Kind(ern)	125,0	5,6	23
14524060	Fraureuth	Alleinerziehende	109,4	5,0	26
14524070	Gersdorf	Insgesamt	109,0	5,2	30
14524070	Gersdorf	Paare ohne Kinder	104,7	5,0	35
14524070	Gersdorf	Paare mit Kind(ern)	116,9	5,6	22
14524070	Gersdorf	Alleinerziehende	108,1	5,6	31
14524080	Glauchau, Stadt	Insgesamt	110,8	5,2	30
14524080	Glauchau, Stadt	Paare ohne Kinder	103,9	5,0	35
14524080	Glauchau, Stadt	Paare mit Kind(ern)	121,9	5,5	21
14524080	Glauchau, Stadt	Alleinerziehende	109,6	5,1	28
14524090	Hartenstein, Stadt	Insgesamt	113,2	5,3	31
14524090	Hartenstein, Stadt	Paare ohne Kinder	100,7	4,9	37
14524090	Hartenstein, Stadt	Paare mit Kind(ern)	127,7	5,8	24
14524090	Hartenstein, Stadt	Alleinerziehende	118,6	5,2	30
14524100	Hartmannsdorf b. Kirchberg	Insgesamt	109,5	5,3	33
14524100	Hartmannsdorf b. Kirchberg	Paare ohne Kinder	97,0	4,8	39
14524100	Hartmannsdorf b. Kirchberg	Paare mit Kind(ern)	125,6	5,9	27
14524100	Hartmannsdorf b. Kirchberg	Alleinerziehende	101,0	5,1	32
14524110	Hirschfeld	Insgesamt	115,4	5,4	37
14524110	Hirschfeld	Paare ohne Kinder	105,8	5,2	42
14524110	Hirschfeld	Paare mit Kind(ern)	126,7	5,7	31
14524110	Hirschfeld	Alleinerziehende	111,5	5,3	41
14524120	Hohenstein-Ernstthal, Stadt	Insgesamt	113,5	5,2	28
14524120	Hohenstein-Ernstthal, Stadt	Paare ohne Kinder	105,1	5,0	34
14524120	Hohenstein-Ernstthal, Stadt	Paare mit Kind(ern)	126,8	5,5	20
14524120	Hohenstein-Ernstthal, Stadt	Alleinerziehende	114,8	5,1	25
14524130	Kirchberg, Stadt	Insgesamt	110,1	5,2	32
14524130	Kirchberg, Stadt	Paare ohne Kinder	100,7	5,0	39
14524130	Kirchberg, Stadt	Paare mit Kind(ern)	124,2	5,6	24
14524130	Kirchberg, Stadt	Alleinerziehende	109,5	5,3	30
14524140	Langenbernsdorf	Insgesamt	116,7	5,4	33
14524140	Langenbernsdorf	Paare ohne Kinder	108,4	5,1	39
14524140	Langenbernsdorf	Paare mit Kind(ern)	129,9	5,9	25
14524140	Langenbernsdorf	Alleinerziehende	107,7	5,1	31
14524150	Langenweißbach	Insgesamt	111,9	5,3	32
14524150	Langenweißbach	Paare ohne Kinder	103,2	4,9	38
14524150	Langenweißbach	Paare mit Kind(ern)	123,7	5,7	24
14524150	Langenweißbach	Alleinerziehende	105,2	5,4	32

AGS	Kreisfreie Stadt Gemeinde Landkreis Land	Merkmal	Haushalte	Haushalte in Gebäuden mit 1 und 2 Wohnungen in %	Haushalte in Gebäuden mit 3 und mehr Wohnungen in %	Haushalte in Gebäuden mit Baujahr bis 1949 in %	Haushalte in Gebäuden mit Baujahr von 1950 bis 2009 in %	Haushalte in Gebäuden mit Baujahr 2010 und später in %
14524160	Lichtenstein/Sa., Stadt	Insgesamt	1.606	84,6	15,4	58,8	36,2	5,1
14524160	Lichtenstein/Sa., Stadt	Paare ohne Kinder	965	83,8	16,5	59,3	39,1	1,7
14524160	Lichtenstein/Sa., Stadt	Paare mit Kind(ern)	465	91,4	9,0	54,8	33,3	11,8
14524160	Lichtenstein/Sa., Stadt	Alleinerziehende	173	74,0	26,6	67,6	28,3	6,4
14524170	Lichtentanne	Insgesamt	1.295	89,6	10,5	51,5	42,8	5,9
14524170	Lichtentanne	Paare ohne Kinder	737	89,6	10,9	53,3	44,6	2,0
14524170	Lichtentanne	Paare mit Kind(ern)	470	90,0	9,4	46,4	41,9	11,5
14524170	Lichtentanne	Alleinerziehende	88	89,7	(10,2)	59,1	26,1	(9,1)
14524180	Limbach-Oberfrohna, Stadt	Insgesamt	3.535	86,3	13,7	50,4	40,6	9,1
14524180	Limbach-Oberfrohna, Stadt	Paare ohne Kinder	1.914	83,9	16,2	53,4	42,6	3,8
14524180	Limbach-Oberfrohna, Stadt	Paare mit Kind(ern)	1.328	90,5	9,6	45,2	38,5	16,8
14524180	Limbach-Oberfrohna, Stadt	Alleinerziehende	292	83,6	16,1	53,8	37,7	8,6
14524190	Meerane, Stadt	Insgesamt	1.971	87,0	12,9	72,0	23,6	4,5
14524190	Meerane, Stadt	Paare ohne Kinder	1.145	86,4	13,4	74,9	23,1	1,9
14524190	Meerane, Stadt	Paare mit Kind(ern)	645	89,0	11,2	65,0	25,7	9,3
14524190	Meerane, Stadt	Alleinerziehende	181	82,9	16,0	76,2	19,3	(3,9)
14524200	Mülsen	Insgesamt	2.497	84,1	15,9	50,4	45,3	4,2
14524200	Mülsen	Paare ohne Kinder	1.474	80,8	19,2	49,3	49,3	1,4
14524200	Mülsen	Paare mit Kind(ern)	830	90,6	9,8	51,6	38,7	9,6
14524200	Mülsen	Alleinerziehende	193	82,4	17,6	53,9	42,0	(3,6)
14524210	Neukirchen/Pleiße	Insgesamt	781	85,9	14,3	54,9	38,9	6,1
14524210	Neukirchen/Pleiße	Paare ohne Kinder	441	84,8	14,7	54,4	43,1	2,7
14524210	Neukirchen/Pleiße	Paare mit Kind(ern)	284	87,0	12,3	52,5	34,5	13,0
14524210	Neukirchen/Pleiße	Alleinerziehende	59	80,6	20,3	72,9	25,4	(5,1)
14524220	Niederfrohna	Insgesamt	568	93,5	6,3	52,1	41,0	6,3
14524220	Niederfrohna	Paare ohne Kinder	315	92,7	7,0	54,0	44,8	(1,0)
14524220	Niederfrohna	Paare mit Kind(ern)	212	93,4	7,1	49,1	37,7	13,2
14524220	Niederfrohna	Alleinerziehende	41	100,0	-	53,7	36,6	(9,8)
14524230	Oberlungwitz, Stadt	Insgesamt	1.068	89,7	10,5	52,6	40,4	6,9
14524230	Oberlungwitz, Stadt	Paare ohne Kinder	632	85,9	13,8	53,5	44,9	1,7
14524230	Oberlungwitz, Stadt	Paare mit Kind(ern)	356	94,7	5,1	52,2	31,5	16,0
14524230	Oberlungwitz, Stadt	Alleinerziehende	84	91,3	(8,3)	53,6	39,3	(8,3)
14524240	Oberwiera	Insgesamt	267	98,9	(1,1)	50,6	43,1	7,1
14524240	Oberwiera	Paare ohne Kinder	147	97,9	(2,0)	46,3	49,0	(2,0)
14524240	Oberwiera	Paare mit Kind(ern)	102	100,0	-	47,1	35,3	19,6
14524240	Oberwiera	Alleinerziehende	17	100,0	-	63,6	(36,4)	-
14524250	Reinsdorf	Insgesamt	1.440	82,3	17,5	48,1	46,3	5,3
14524250	Reinsdorf	Paare ohne Kinder	817	79,9	20,6	48,8	49,1	2,2
14524250	Reinsdorf	Paare mit Kind(ern)	496	86,7	12,9	45,6	42,7	11,5
14524250	Reinsdorf	Alleinerziehende	126	84,1	17,5	54,0	45,2	(3,2)
14524260	Remse	Insgesamt	367	93,2	6,8	53,7	42,5	3,5
14524260	Remse	Paare ohne Kinder	200	92,5	6,5	52,0	44,5	(1,5)
14524260	Remse	Paare mit Kind(ern)	138	95,0	(5,1)	49,3	40,6	10,1
14524260	Remse	Alleinerziehende	29	83,9	(17,2)	76,9	(20,7)	-
14524270	Schönberg	Insgesamt	237	94,5	5,5	51,5	41,8	5,1
14524270	Schönberg	Paare ohne Kinder	132	93,3	(6,8)	47,7	47,7	(4,5)
14524270	Schönberg	Paare mit Kind(ern)	86	95,3	(4,7)	55,8	39,5	(7,0)
14524270	Schönberg	Alleinerziehende	14	100,0	-	82,4	(21,4)	-
14524280	St. Egidien	Insgesamt	614	91,7	8,1	55,7	40,4	4,9
14524280	St. Egidien	Paare ohne Kinder	329	93,3	7,0	57,1	43,2	(0,9)
14524280	St. Egidien	Paare mit Kind(ern)	236	92,4	9,3	52,5	39,0	10,6
14524280	St. Egidien	Alleinerziehende	44	89,1	(11,4)	72,7	38,6	-
14524290	Waldenburg, Stadt	Insgesamt	847	93,3	6,5	55,6	38,7	5,5
14524290	Waldenburg, Stadt	Paare ohne Kinder	464	92,5	7,8	55,8	42,9	(1,9)
14524290	Waldenburg, Stadt	Paare mit Kind(ern)	315	95,3	4,8	54,3	33,7	11,7
14524290	Waldenburg, Stadt	Alleinerziehende	63	89,1	(11,1)	55,6	39,7	-
14524300	Werdau, Stadt	Insgesamt	3.175	87,4	12,7	47,9	43,8	8,3
14524300	Werdau, Stadt	Paare ohne Kinder	1.850	84,9	15,0	47,2	48,4	4,4
14524300	Werdau, Stadt	Paare mit Kind(ern)	1.057	90,7	9,0	47,1	37,6	15,6
14524300	Werdau, Stadt	Alleinerziehende	268	89,6	9,7	56,0	36,9	7,1
14524310	Wildenfels, Stadt	Insgesamt	796	88,8	10,9	53,3	43,1	3,6
14524310	Wildenfels, Stadt	Paare ohne Kinder	434	87,6	12,9	50,0	47,7	(1,8)
14524310	Wildenfels, Stadt	Paare mit Kind(ern)	280	91,4	7,9	55,7	36,4	6,8
14524310	Wildenfels, Stadt	Alleinerziehende	83	85,2	14,5	55,4	36,1	(3,6)
14524320	Wilkau-Haßlau, Stadt	Insgesamt	1.303	80,2	19,6	53,2	41,7	5,3
14524320	Wilkau-Haßlau, Stadt	Paare ohne Kinder	727	76,3	23,7	54,7	43,5	1,8
14524320	Wilkau-Haßlau, Stadt	Paare mit Kind(ern)	474	84,4	15,6	50,6	38,6	11,0
14524320	Wilkau-Haßlau, Stadt	Alleinerziehende	104	90,1	9,6	51,0	42,3	(3,8)
14524330	Zwickau, Stadt, Hochschulstadt	Insgesamt	8.420	76,6	23,4	51,1	41,4	7,4
14524330	Zwickau, Stadt, Hochschulstadt	Paare ohne Kinder	4.907	73,5	26,4	51,7	44,9	3,3
14524330	Zwickau, Stadt, Hochschulstadt	Paare mit Kind(ern)	2.876	82,4	17,5	48,7	36,8	14,4
14524330	Zwickau, Stadt, Hochschulstadt	Alleinerziehende	638	74,3	26,3	57,7	35,4	6,6
14625	Bautzen	Insgesamt	53.245	94,2	5,8	46,2	45,0	8,7
14625	Bautzen	Paare ohne Kinder	26.443	92,9	7,1	46,9	49,5	3,6
14625	Bautzen	Paare mit Kind(ern)	21.532	95,8	4,1	43,4	40,9	15,6
14625	Bautzen	Alleinerziehende	5.275	93,3	6,6	54,1	39,3	6,6

AGS	Kreisfreie Stadt Gemeinde Landkreis Land	Merkmal	Wohnfläche je Wohnung und Haushalt in m²	Zahl der Räume je Wohnung und Haushalt	Durchschnittliche Wohndauer des Haushalts in Jahren
14524160	Lichtenstein/Sa., Stadt	Insgesamt	108,9	5,1	30
14524160	Lichtenstein/Sa., Stadt	Paare ohne Kinder	102,4	4,9	36
14524160	Lichtenstein/Sa., Stadt	Paare mit Kind(ern)	126,9	5,7	21
14524160	Lichtenstein/Sa., Stadt	Alleinerziehende	95,9	4,8	21
14524170	Lichtentanne	Insgesamt	115,6	5,2	25
14524170	Lichtentanne	Paare ohne Kinder	108,8	5,0	31
14524170	Lichtentanne	Paare mit Kind(ern)	126,0	5,5	18
14524170	Lichtentanne	Alleinerziehende	119,2	5,4	22
14524180	Limbach-Oberfrohna, Stadt	Insgesamt	113,2	5,1	28
14524180	Limbach-Oberfrohna, Stadt	Paare ohne Kinder	103,3	4,9	34
14524180	Limbach-Oberfrohna, Stadt	Paare mit Kind(ern)	127,0	5,5	20
14524180	Limbach-Oberfrohna, Stadt	Alleinerziehende	115,1	5,3	24
14524190	Meerane, Stadt	Insgesamt	109,3	5,1	29
14524190	Meerane, Stadt	Paare ohne Kinder	102,5	4,9	35
14524190	Meerane, Stadt	Paare mit Kind(ern)	122,2	5,6	20
14524190	Meerane, Stadt	Alleinerziehende	107,8	5,0	25
14524200	Mülsen	Insgesamt	105,7	5,0	36
14524200	Mülsen	Paare ohne Kinder	99,4	4,8	42
14524200	Mülsen	Paare mit Kind(ern)	119,3	5,5	25
14524200	Mülsen	Alleinerziehende	95,7	5,0	30
14524210	Neukirchen/Pleiße	Insgesamt	109,1	5,2	19
14524210	Neukirchen/Pleiße	Paare ohne Kinder	101,8	4,9	23
14524210	Neukirchen/Pleiße	Paare mit Kind(ern)	119,9	5,5	15
14524210	Neukirchen/Pleiße	Alleinerziehende	111,9	5,4	17
14524220	Niederfrohna	Insgesamt	115,5	5,4	30
14524220	Niederfrohna	Paare ohne Kinder	106,3	5,1	36
14524220	Niederfrohna	Paare mit Kind(ern)	131,8	5,9	22
14524220	Niederfrohna	Alleinerziehende	105,6	5,2	28
14524230	Oberlungwitz, Stadt	Insgesamt	114,1	5,2	29
14524230	Oberlungwitz, Stadt	Paare ohne Kinder	104,1	5,0	35
14524230	Oberlungwitz, Stadt	Paare mit Kind(ern)	132,8	5,6	20
14524230	Oberlungwitz, Stadt	Alleinerziehende	109,6	5,3	25
14524240	Oberwiera	Insgesamt	121,1	5,7	35
14524240	Oberwiera	Paare ohne Kinder	109,6	5,3	42
14524240	Oberwiera	Paare mit Kind(ern)	133,7	6,0	26
14524240	Oberwiera	Alleinerziehende	139,1	6,3	34
14524250	Reinsdorf	Insgesamt	110,7	5,3	31
14524250	Reinsdorf	Paare ohne Kinder	104,7	5,1	36
14524250	Reinsdorf	Paare mit Kind(ern)	123,0	5,6	24
14524250	Reinsdorf	Alleinerziehende	101,0	4,9	26
14524260	Remse	Insgesamt	115,0	5,4	31
14524260	Remse	Paare ohne Kinder	106,9	5,0	38
14524260	Remse	Paare mit Kind(ern)	128,4	5,9	21
14524260	Remse	Alleinerziehende	105,7	5,3	35
14524270	Schönberg	Insgesamt	113,8	5,5	33
14524270	Schönberg	Paare ohne Kinder	104,8	5,2	37
14524270	Schönberg	Paare mit Kind(ern)	128,3	5,9	25
14524270	Schönberg	Alleinerziehende	104,5	5,1	38
14524280	St. Egidien	Insgesamt	115,9	5,4	31
14524280	St. Egidien	Paare ohne Kinder	108,5	5,2	37
14524280	St. Egidien	Paare mit Kind(ern)	127,7	5,6	22
14524280	St. Egidien	Alleinerziehende	107,2	5,4	29
14524290	Waldenburg, Stadt	Insgesamt	114,2	5,3	29
14524290	Waldenburg, Stadt	Paare ohne Kinder	103,0	5,0	34
14524290	Waldenburg, Stadt	Paare mit Kind(ern)	130,0	5,8	21
14524290	Waldenburg, Stadt	Alleinerziehende	117,3	5,5	28
14524300	Werdau, Stadt	Insgesamt	112,4	5,1	26
14524300	Werdau, Stadt	Paare ohne Kinder	104,9	4,8	31
14524300	Werdau, Stadt	Paare mit Kind(ern)	125,7	5,5	18
14524300	Werdau, Stadt	Alleinerziehende	111,5	5,0	25
14524310	Wildenfels, Stadt	Insgesamt	110,1	5,2	33
14524310	Wildenfels, Stadt	Paare ohne Kinder	101,7	4,9	38
14524310	Wildenfels, Stadt	Paare mit Kind(ern)	125,5	5,7	24
14524310	Wildenfels, Stadt	Alleinerziehende	101,8	5,3	32
14524320	Wilkau-Haßlau, Stadt	Insgesamt	109,7	5,2	30
14524320	Wilkau-Haßlau, Stadt	Paare ohne Kinder	102,7	5,0	36
14524320	Wilkau-Haßlau, Stadt	Paare mit Kind(ern)	121,4	5,5	22
14524320	Wilkau-Haßlau, Stadt	Alleinerziehende	105,7	5,0	26
14524330	Zwickau, Stadt, Hochschulstadt	Insgesamt	109,9	5,0	24
14524330	Zwickau, Stadt, Hochschulstadt	Paare ohne Kinder	102,2	4,8	29
14524330	Zwickau, Stadt, Hochschulstadt	Paare mit Kind(ern)	124,4	5,4	17
14524330	Zwickau, Stadt, Hochschulstadt	Alleinerziehende	103,9	4,8	22
14625	Bautzen	Insgesamt	118,8	5,5	29
14625	Bautzen	Paare ohne Kinder	110,3	5,2	34
14625	Bautzen	Paare mit Kind(ern)	130,1	5,8	22
14625	Bautzen	Alleinerziehende	115,3	5,5	30

AGS	Kreisfreie Stadt Gemeinde Landkreis Land	Merkmal	Haushalte	Haushalte in Gebäuden mit 1 und 2 Wohnungen in %	Haushalte in Gebäuden mit 3 und mehr Wohnungen in %	Haushalte in Gebäuden mit Baujahr bis 1949 in %	Haushalte in Gebäuden mit Baujahr von 1950 bis 2009 in %	Haushalte in Gebäuden mit Baujahr 2010 und später in %
14625010	Arnsdorf	Insgesamt	937	95,4	4,2	49,3	37,5	13,1
14625010	Arnsdorf	Paare ohne Kinder	447	94,9	5,6	53,0	41,8	4,7
14625010	Arnsdorf	Paare mit Kind(ern)	418	96,9	3,1	41,9	34,9	22,5
14625010	Arnsdorf	Alleinerziehende	75	91,9	(8,0)	66,7	25,3	(9,3)
14625020	Bautzen, Stadt	Insgesamt	3.221	87,3	12,6	47,9	42,1	10,0
14625020	Bautzen, Stadt	Paare ohne Kinder	1.663	84,7	15,3	47,9	46,6	5,4
14625020	Bautzen, Stadt	Paare mit Kind(ern)	1.252	91,5	8,5	45,6	38,1	16,5
14625020	Bautzen, Stadt	Alleinerziehende	305	85,2	14,1	56,4	34,1	8,5
14625030	Bernsdorf, Stadt	Insgesamt	1.331	92,8	7,0	45,1	47,6	6,8
14625030	Bernsdorf, Stadt	Paare ohne Kinder	667	93,6	6,9	46,3	51,6	3,0
14625030	Bernsdorf, Stadt	Paare mit Kind(ern)	506	95,5	5,1	43,7	44,1	12,1
14625030	Bernsdorf, Stadt	Alleinerziehende	151	84,8	13,9	49,0	46,4	(6,0)
14625040	Bischofswerda, Stadt	Insgesamt	1.434	91,5	8,6	50,8	40,8	8,4
14625040	Bischofswerda, Stadt	Paare ohne Kinder	754	90,3	10,1	50,4	45,9	3,7
14625040	Bischofswerda, Stadt	Paare mit Kind(ern)	531	92,8	6,6	47,8	36,7	15,8
14625040	Bischofswerda, Stadt	Alleinerziehende	150	91,1	8,7	62,7	29,3	(6,0)
14625060	Burkau	Insgesamt	670	95,5	4,0	44,3	44,9	10,7
14625060	Burkau	Paare ohne Kinder	323	95,4	5,3	44,3	52,3	5,0
14625060	Burkau	Paare mit Kind(ern)	285	96,5	3,5	42,5	41,8	17,2
14625060	Burkau	Alleinerziehende	62	100,0	-	53,2	33,9	(14,5)
14625080	Crostitzwitz	Insgesamt	247	98,8	(1,2)	31,2	57,5	10,5
14625080	Crostitzwitz	Paare ohne Kinder	85	100,0	-	28,2	68,2	(4,7)
14625080	Crostitzwitz	Paare mit Kind(ern)	132	97,8	(2,3)	31,1	50,8	13,6
14625080	Crostitzwitz	Alleinerziehende	30	100,0	-	(26,7)	58,6	-
14625090	Cunewalde	Insgesamt	979	95,1	5,2	57,1	38,3	5,2
14625090	Cunewalde	Paare ohne Kinder	505	92,9	6,7	55,8	43,0	(1,4)
14625090	Cunewalde	Paare mit Kind(ern)	374	97,0	2,9	56,1	34,0	10,2
14625090	Cunewalde	Alleinerziehende	105	97,2	(2,9)	66,7	28,6	(2,9)
14625100	Demitz-Thumitz	Insgesamt	549	95,8	4,0	50,5	40,1	9,7
14625100	Demitz-Thumitz	Paare ohne Kinder	307	96,1	3,9	54,4	40,4	4,2
14625100	Demitz-Thumitz	Paare mit Kind(ern)	207	95,1	4,8	41,5	40,6	16,4
14625100	Demitz-Thumitz	Alleinerziehende	36	100,0	-	63,2	30,6	-
14625110	Doberschau-Gaußig	Insgesamt	988	93,9	6,4	45,2	46,5	8,3
14625110	Doberschau-Gaußig	Paare ohne Kinder	449	91,1	8,2	42,5	56,1	(1,6)
14625110	Doberschau-Gaußig	Paare mit Kind(ern)	457	94,3	5,3	46,0	38,1	14,9
14625110	Doberschau-Gaußig	Alleinerziehende	86	92,1	(8,1)	53,5	38,4	(8,1)
14625120	Elsterheide	Insgesamt	926	96,2	4,1	32,6	58,3	9,0
14625120	Elsterheide	Paare ohne Kinder	491	95,9	4,3	30,1	68,0	2,6
14625120	Elsterheide	Paare mit Kind(ern)	340	96,2	3,8	36,5	44,4	19,1
14625120	Elsterheide	Alleinerziehende	95	91,8	(8,4)	35,8	58,9	(5,3)
14625130	Elstra, Stadt	Insgesamt	654	97,4	2,1	47,2	42,8	10,1
14625130	Elstra, Stadt	Paare ohne Kinder	307	97,1	(2,9)	45,0	49,5	3,9
14625130	Elstra, Stadt	Paare mit Kind(ern)	273	98,9	(1,1)	44,0	40,3	17,9
14625130	Elstra, Stadt	Alleinerziehende	71	95,8	(4,2)	71,8	26,8	(7,0)
14625140	Frankenthal	Insgesamt	231	97,4	(2,6)	60,6	37,2	(3,9)
14625140	Frankenthal	Paare ohne Kinder	97	96,8	(3,1)	61,9	37,1	-
14625140	Frankenthal	Paare mit Kind(ern)	107	100,0	-	57,9	35,5	(5,6)
14625140	Frankenthal	Alleinerziehende	27	100,0	-	69,6	(25,9)	-
14625150	Göda	Insgesamt	761	95,4	4,5	44,3	49,4	6,3
14625150	Göda	Paare ohne Kinder	353	96,1	4,0	40,2	57,2	(2,3)
14625150	Göda	Paare mit Kind(ern)	319	96,5	3,4	46,1	44,2	10,7
14625150	Göda	Alleinerziehende	89	90,8	(9,0)	55,1	39,3	(7,9)
14625160	Großdubrau	Insgesamt	972	96,6	3,1	47,2	44,0	9,1
14625160	Großdubrau	Paare ohne Kinder	439	95,7	3,4	48,5	49,0	3,9
14625160	Großdubrau	Paare mit Kind(ern)	419	96,4	3,3	44,6	41,3	14,1
14625160	Großdubrau	Alleinerziehende	114	96,4	(3,5)	51,8	36,0	(7,9)
14625170	Großharthau	Insgesamt	687	96,4	3,2	51,2	36,5	12,8
14625170	Großharthau	Paare ohne Kinder	321	96,6	3,4	51,4	45,2	4,4
14625170	Großharthau	Paare mit Kind(ern)	288	96,2	3,8	47,6	28,8	24,0
14625170	Großharthau	Alleinerziehende	78	94,9	(5,1)	62,8	34,6	(5,1)
14625180	Großnaundorf	Insgesamt	251	94,8	5,2	56,6	38,6	5,6
14625180	Großnaundorf	Paare ohne Kinder	125	96,0	(4,0)	48,8	48,0	-
14625180	Großnaundorf	Paare mit Kind(ern)	111	93,8	(6,3)	63,1	28,8	9,0
14625180	Großnaundorf	Alleinerziehende	15	100,0	-	(100,0)	-	-
14625190	Großpostwitz/O.L.	Insgesamt	599	94,0	6,2	50,8	38,6	9,7
14625190	Großpostwitz/O.L.	Paare ohne Kinder	311	92,6	8,0	53,1	43,1	3,9
14625190	Großpostwitz/O.L.	Paare mit Kind(ern)	228	96,9	(3,1)	43,9	38,6	18,4
14625190	Großpostwitz/O.L.	Alleinerziehende	62	91,7	(8,1)	62,9	24,2	(12,9)
14625200	Großröhrsdorf, Stadt	Insgesamt	1.837	93,2	6,9	59,3	32,6	7,9
14625200	Großröhrsdorf, Stadt	Paare ohne Kinder	924	91,9	7,9	63,1	35,0	2,6
14625200	Großröhrsdorf, Stadt	Paare mit Kind(ern)	734	94,4	5,4	54,1	31,2	15,0
14625200	Großröhrsdorf, Stadt	Alleinerziehende	181	92,8	7,2	64,1	28,7	7,2
14625220	Haselbachtal	Insgesamt	1.019	95,8	4,0	51,2	40,5	8,3
14625220	Haselbachtal	Paare ohne Kinder	510	94,3	5,3	52,5	44,3	3,1
14625220	Haselbachtal	Paare mit Kind(ern)	414	97,8	(2,2)	47,3	37,9	15,7
14625220	Haselbachtal	Alleinerziehende	94	90,3	(9,6)	61,7	35,1	(4,3)

AGS	Kreisfreie Stadt Gemeinde Landkreis Land	Merkmal	Wohnfläche je Wohnung und Haushalt in m ²	Zahl der Räume je Wohnung und Haushalt	Durchschnittliche Wohndauer des Haushalts in Jahren
14625010	Arnsdorf	Insgesamt	119,3	5,4	21
14625010	Arnsdorf	Paare ohne Kinder	110,0	5,1	27
14625010	Arnsdorf	Paare mit Kind(ern)	130,0	5,7	15
14625010	Arnsdorf	Alleinerziehende	116,2	5,3	23
14625020	Bautzen, Stadt	Insgesamt	120,0	5,4	26
14625020	Bautzen, Stadt	Paare ohne Kinder	111,9	5,1	31
14625020	Bautzen, Stadt	Paare mit Kind(ern)	132,4	5,8	20
14625020	Bautzen, Stadt	Alleinerziehende	113,1	5,2	26
14625030	Bernsdorf, Stadt	Insgesamt	114,6	5,4	24
14625030	Bernsdorf, Stadt	Paare ohne Kinder	108,0	5,2	27
14625030	Bernsdorf, Stadt	Paare mit Kind(ern)	125,8	5,7	18
14625030	Bernsdorf, Stadt	Alleinerziehende	106,6	5,4	24
14625040	Bischofswerda, Stadt	Insgesamt	116,2	5,4	30
14625040	Bischofswerda, Stadt	Paare ohne Kinder	106,4	5,1	34
14625040	Bischofswerda, Stadt	Paare mit Kind(ern)	129,0	5,7	24
14625040	Bischofswerda, Stadt	Alleinerziehende	120,5	5,6	30
14625060	Burkau	Insgesamt	122,6	5,6	32
14625060	Burkau	Paare ohne Kinder	113,7	5,4	38
14625060	Burkau	Paare mit Kind(ern)	132,9	5,8	24
14625060	Burkau	Alleinerziehende	122,6	5,7	35
14625080	Crostitzwitz	Insgesamt	135,4	6,4	35
14625080	Crostitzwitz	Paare ohne Kinder	119,6	6,0	42
14625080	Crostitzwitz	Paare mit Kind(ern)	146,8	6,6	29
14625080	Crostitzwitz	Alleinerziehende	130,5	6,6	39
14625090	Cunewalde	Insgesamt	115,1	5,5	36
14625090	Cunewalde	Paare ohne Kinder	107,3	5,2	42
14625090	Cunewalde	Paare mit Kind(ern)	126,5	5,7	27
14625090	Cunewalde	Alleinerziehende	111,7	5,6	38
14625100	Demitz-Thumitz	Insgesamt	116,0	5,5	31
14625100	Demitz-Thumitz	Paare ohne Kinder	106,7	5,3	37
14625100	Demitz-Thumitz	Paare mit Kind(ern)	128,5	5,7	20
14625100	Demitz-Thumitz	Alleinerziehende	118,9	6,1	38
14625110	Doberschau-Gaußig	Insgesamt	120,1	5,5	29
14625110	Doberschau-Gaußig	Paare ohne Kinder	110,6	5,3	35
14625110	Doberschau-Gaußig	Paare mit Kind(ern)	129,7	5,7	23
14625110	Doberschau-Gaußig	Alleinerziehende	118,5	5,7	33
14625120	Elsterheide	Insgesamt	128,6	5,8	31
14625120	Elsterheide	Paare ohne Kinder	122,0	5,6	35
14625120	Elsterheide	Paare mit Kind(ern)	135,7	5,9	25
14625120	Elsterheide	Alleinerziehende	135,8	6,0	30
14625130	Elstra, Stadt	Insgesamt	117,2	5,6	32
14625130	Elstra, Stadt	Paare ohne Kinder	107,7	5,2	36
14625130	Elstra, Stadt	Paare mit Kind(ern)	129,5	5,9	26
14625130	Elstra, Stadt	Alleinerziehende	110,6	5,9	40
14625140	Frankenthal	Insgesamt	116,7	5,4	32
14625140	Frankenthal	Paare ohne Kinder	112,4	5,3	36
14625140	Frankenthal	Paare mit Kind(ern)	127,0	5,6	28
14625140	Frankenthal	Alleinerziehende	92,5	4,9	33
14625150	Göda	Insgesamt	121,1	5,6	30
14625150	Göda	Paare ohne Kinder	115,5	5,3	33
14625150	Göda	Paare mit Kind(ern)	128,5	5,8	27
14625150	Göda	Alleinerziehende	117,2	5,6	28
14625160	Großdubrau	Insgesamt	119,8	5,6	31
14625160	Großdubrau	Paare ohne Kinder	110,8	5,4	37
14625160	Großdubrau	Paare mit Kind(ern)	129,7	5,9	24
14625160	Großdubrau	Alleinerziehende	118,2	5,8	32
14625170	Großharthau	Insgesamt	119,1	5,5	29
14625170	Großharthau	Paare ohne Kinder	108,4	5,2	35
14625170	Großharthau	Paare mit Kind(ern)	133,1	5,9	21
14625170	Großharthau	Alleinerziehende	113,4	5,5	30
14625180	Großnaundorf	Insgesamt	122,6	5,5	34
14625180	Großnaundorf	Paare ohne Kinder	111,7	5,4	39
14625180	Großnaundorf	Paare mit Kind(ern)	137,6	5,8	27
14625180	Großnaundorf	Alleinerziehende	105,5	5,5	40
14625190	Großpostwitz/O.L.	Insgesamt	120,1	5,6	28
14625190	Großpostwitz/O.L.	Paare ohne Kinder	112,4	5,2	32
14625190	Großpostwitz/O.L.	Paare mit Kind(ern)	132,6	6,0	21
14625190	Großpostwitz/O.L.	Alleinerziehende	113,8	5,8	29
14625200	Großröhrsdorf, Stadt	Insgesamt	117,3	5,4	31
14625200	Großröhrsdorf, Stadt	Paare ohne Kinder	109,6	5,2	38
14625200	Großröhrsdorf, Stadt	Paare mit Kind(ern)	127,1	5,6	22
14625200	Großröhrsdorf, Stadt	Alleinerziehende	116,6	5,3	27
14625220	Haselbachtal	Insgesamt	117,0	5,6	34
14625220	Haselbachtal	Paare ohne Kinder	106,9	5,3	41
14625220	Haselbachtal	Paare mit Kind(ern)	131,4	5,9	27
14625220	Haselbachtal	Alleinerziehende	108,0	5,5	35

AGS	Kreisfreie Stadt Gemeinde Landkreis Land	Merkmal	Haushalte	Haushalte in Gebäuden mit 1 und 2 Wohnungen in %	Haushalte in Gebäuden mit 3 und mehr Wohnungen in %	Haushalte in Gebäuden mit Baujahr bis 1949 in %	Haushalte in Gebäuden mit Baujahr von 1950 bis 2009 in %	Haushalte in Gebäuden mit Baujahr 2010 und später in %
14625230	Hochkirch	Insgesamt	564	98,1	2,0	48,0	42,7	9,0
14625230	Hochkirch	Paare ohne Kinder	258	96,2	3,9	51,6	43,8	4,3
14625230	Hochkirch	Paare mit Kind(ern)	254	100,0	-	45,3	40,6	15,4
14625230	Hochkirch	Alleinerziehende	48	100,0	-	47,9	52,1	-
14625240	Hoyerswerda, Stadt	Insgesamt	2.697	89,6	10,5	26,4	63,4	10,0
14625240	Hoyerswerda, Stadt	Paare ohne Kinder	1.556	86,9	13,2	25,6	70,0	4,4
14625240	Hoyerswerda, Stadt	Paare mit Kind(ern)	867	94,5	5,3	25,8	53,7	20,3
14625240	Hoyerswerda, Stadt	Alleinerziehende	275	87,6	11,6	31,6	56,7	11,6
14625250	Kamenz, Stadt	Insgesamt	2.427	89,0	11,0	45,2	47,1	7,7
14625250	Kamenz, Stadt	Paare ohne Kinder	1.266	84,8	15,1	44,0	52,8	3,3
14625250	Kamenz, Stadt	Paare mit Kind(ern)	939	93,5	6,8	44,8	41,7	13,8
14625250	Kamenz, Stadt	Alleinerziehende	221	93,7	5,9	52,9	38,5	7,7
14625270	Königsbrück, Stadt	Insgesamt	832	93,8	6,7	53,6	33,7	12,6
14625270	Königsbrück, Stadt	Paare ohne Kinder	406	92,1	7,6	61,3	32,3	5,9
14625270	Königsbrück, Stadt	Paare mit Kind(ern)	341	93,8	5,6	44,3	34,0	21,7
14625270	Königsbrück, Stadt	Alleinerziehende	89	92,0	(7,9)	59,6	39,3	(7,9)
14625280	Königswartha	Insgesamt	695	95,1	5,2	38,0	54,0	7,9
14625280	Königswartha	Paare ohne Kinder	321	94,4	5,3	38,0	57,9	5,0
14625280	Königswartha	Paare mit Kind(ern)	289	96,2	3,8	36,0	48,1	14,2
14625280	Königswartha	Alleinerziehende	85	96,3	(3,5)	43,5	51,8	(3,5)
14625290	Kubschütz	Insgesamt	624	98,6	(1,4)	44,9	46,3	8,8
14625290	Kubschütz	Paare ohne Kinder	306	98,3	(1,6)	46,1	49,3	(2,6)
14625290	Kubschütz	Paare mit Kind(ern)	263	100,0	-	41,1	41,1	16,3
14625290	Kubschütz	Alleinerziehende	53	94,7	(5,7)	60,4	47,2	-
14625300	Laußnitz	Insgesamt	484	95,2	4,3	44,0	48,6	7,4
14625300	Laußnitz	Paare ohne Kinder	230	95,2	4,8	43,0	56,1	(2,6)
14625300	Laußnitz	Paare mit Kind(ern)	204	95,6	(4,4)	42,6	43,1	14,2
14625300	Laußnitz	Alleinerziehende	50	94,0	(6,0)	60,0	40,0	(10,0)
14625310	Lauta, Stadt	Insgesamt	1.426	96,2	4,0	69,2	27,6	3,0
14625310	Lauta, Stadt	Paare ohne Kinder	839	95,5	4,8	71,2	27,8	(1,1)
14625310	Lauta, Stadt	Paare mit Kind(ern)	451	98,4	(1,6)	68,7	25,1	6,0
14625310	Lauta, Stadt	Alleinerziehende	136	96,4	(3,7)	60,3	35,3	(4,4)
14625320	Lichtenberg	Insgesamt	381	93,2	7,1	56,4	33,3	10,2
14625320	Lichtenberg	Paare ohne Kinder	204	92,2	6,4	55,9	37,3	6,9
14625320	Lichtenberg	Paare mit Kind(ern)	148	91,8	8,1	56,1	29,1	15,5
14625320	Lichtenberg	Alleinerziehende	30	100,0	-	50,0	33,3	(13,3)
14625330	Lohsa	Insgesamt	1.315	91,0	9,2	29,7	64,3	6,1
14625330	Lohsa	Paare ohne Kinder	722	88,6	11,2	30,1	66,8	3,3
14625330	Lohsa	Paare mit Kind(ern)	473	94,3	5,3	30,4	57,3	11,2
14625330	Lohsa	Alleinerziehende	123	87,0	12,2	25,2	75,6	(3,3)
14625340	Malschwitz	Insgesamt	1.179	97,5	2,1	46,5	47,1	6,7
14625340	Malschwitz	Paare ohne Kinder	552	97,5	2,5	45,8	50,7	3,6
14625340	Malschwitz	Paare mit Kind(ern)	499	98,2	(1,8)	44,1	44,7	10,4
14625340	Malschwitz	Alleinerziehende	132	96,2	(3,8)	53,8	37,9	(3,8)
14625350	Nebelschütz	Insgesamt	291	97,6	(2,4)	32,0	54,6	13,1
14625350	Nebelschütz	Paare ohne Kinder	99	97,1	(3,0)	32,3	66,7	(4,0)
14625350	Nebelschütz	Paare mit Kind(ern)	163	97,0	(3,1)	31,9	47,2	19,0
14625350	Nebelschütz	Alleinerziehende	28	100,0	-	(32,1)	54,8	(10,7)
14625360	Neschwitz	Insgesamt	581	97,1	2,6	39,6	51,6	8,4
14625360	Neschwitz	Paare ohne Kinder	291	96,2	3,8	40,5	57,7	(1,4)
14625360	Neschwitz	Paare mit Kind(ern)	241	98,8	(1,2)	37,3	45,6	15,8
14625360	Neschwitz	Alleinerziehende	51	94,0	(5,9)	43,1	51,0	(15,7)
14625370	Neukirch	Insgesamt	416	96,6	3,8	52,6	40,9	6,5
14625370	Neukirch	Paare ohne Kinder	196	95,0	5,1	49,5	47,4	(3,1)
14625370	Neukirch	Paare mit Kind(ern)	183	96,7	(3,3)	52,5	38,8	11,5
14625370	Neukirch	Alleinerziehende	36	100,0	-	82,4	(16,7)	-
14625380	Neukirch/Lausitz	Insgesamt	980	96,3	3,6	57,8	36,1	6,0
14625380	Neukirch/Lausitz	Paare ohne Kinder	486	96,1	3,7	56,2	40,7	3,1
14625380	Neukirch/Lausitz	Paare mit Kind(ern)	398	95,7	3,8	58,0	31,7	10,1
14625380	Neukirch/Lausitz	Alleinerziehende	97	97,0	(3,1)	64,9	32,0	(3,1)
14625390	Obergurig	Insgesamt	536	94,6	5,0	48,1	39,9	11,8
14625390	Obergurig	Paare ohne Kinder	263	93,2	6,8	47,5	49,0	(3,0)
14625390	Obergurig	Paare mit Kind(ern)	225	96,0	(4,0)	47,1	30,7	23,1
14625390	Obergurig	Alleinerziehende	48	93,9	(6,3)	58,3	41,7	-
14625410	Ohorn	Insgesamt	631	96,0	3,5	51,3	33,4	15,2
14625410	Ohorn	Paare ohne Kinder	307	94,5	5,2	59,3	37,1	3,9
14625410	Ohorn	Paare mit Kind(ern)	279	97,9	(2,2)	43,7	29,4	26,9
14625410	Ohorn	Alleinerziehende	44	89,1	(11,4)	54,5	34,1	(6,8)
14625420	Oßling	Insgesamt	555	99,3	(0,7)	42,2	50,1	7,0
14625420	Oßling	Paare ohne Kinder	276	97,1	(2,9)	41,3	53,3	(2,9)
14625420	Oßling	Paare mit Kind(ern)	235	100,0	-	38,7	47,2	14,9
14625420	Oßling	Alleinerziehende	42	100,0	-	57,1	40,5	(7,1)
14625430	Ottendorf-Okrilla	Insgesamt	2.294	97,0	3,1	35,9	48,7	15,3
14625430	Ottendorf-Okrilla	Paare ohne Kinder	1.086	96,8	3,3	40,1	54,1	5,9
14625430	Ottendorf-Okrilla	Paare mit Kind(ern)	1.036	97,3	2,6	30,6	44,0	25,1
14625430	Ottendorf-Okrilla	Alleinerziehende	172	95,9	(4,1)	40,1	43,6	16,3

AGS	Kreisfreie Stadt Gemeinde Landkreis Land	Merkmal	Wohnfläche je Wohnung und Haushalt in m²	Zahl der Räume je Wohnung und Haushalt	Durchschnittliche Wohndauer des Haushalts in Jahren
14625230	Hochkirch	Insgesamt	125,3	5,8	30
14625230	Hochkirch	Paare ohne Kinder	115,0	5,5	37
14625230	Hochkirch	Paare mit Kind(ern)	138,6	6,1	23
14625230	Hochkirch	Alleinerziehende	110,8	5,2	32
14625240	Hoyerswerda, Stadt	Insgesamt	117,5	5,3	25
14625240	Hoyerswerda, Stadt	Paare ohne Kinder	111,9	5,1	29
14625240	Hoyerswerda, Stadt	Paare mit Kind(ern)	127,9	5,6	19
14625240	Hoyerswerda, Stadt	Alleinerziehende	116,6	5,2	23
14625250	Kamenz, Stadt	Insgesamt	116,9	5,4	23
14625250	Kamenz, Stadt	Paare ohne Kinder	108,4	5,1	28
14625250	Kamenz, Stadt	Paare mit Kind(ern)	129,1	5,7	17
14625250	Kamenz, Stadt	Alleinerziehende	113,1	5,3	22
14625270	Königsbrück, Stadt	Insgesamt	115,5	5,3	27
14625270	Königsbrück, Stadt	Paare ohne Kinder	104,6	5,0	35
14625270	Königsbrück, Stadt	Paare mit Kind(ern)	130,1	5,6	19
14625270	Königsbrück, Stadt	Alleinerziehende	109,7	5,2	24
14625280	Königswartha	Insgesamt	122,3	5,7	31
14625280	Königswartha	Paare ohne Kinder	114,1	5,4	35
14625280	Königswartha	Paare mit Kind(ern)	132,4	5,9	24
14625280	Königswartha	Alleinerziehende	119,0	5,7	38
14625290	Kubschütz	Insgesamt	121,4	5,7	32
14625290	Kubschütz	Paare ohne Kinder	112,8	5,4	38
14625290	Kubschütz	Paare mit Kind(ern)	132,8	6,1	25
14625290	Kubschütz	Alleinerziehende	113,0	5,7	36
14625300	Laußnitz	Insgesamt	119,1	5,6	31
14625300	Laußnitz	Paare ohne Kinder	110,3	5,3	36
14625300	Laußnitz	Paare mit Kind(ern)	128,7	6,0	25
14625300	Laußnitz	Alleinerziehende	117,1	5,5	32
14625310	Lauta, Stadt	Insgesamt	110,7	5,2	25
14625310	Lauta, Stadt	Paare ohne Kinder	106,2	5,0	28
14625310	Lauta, Stadt	Paare mit Kind(ern)	118,9	5,4	18
14625310	Lauta, Stadt	Alleinerziehende	111,7	5,2	23
14625320	Lichtenberg	Insgesamt	114,4	5,3	32
14625320	Lichtenberg	Paare ohne Kinder	107,4	5,1	39
14625320	Lichtenberg	Paare mit Kind(ern)	124,8	5,6	22
14625320	Lichtenberg	Alleinerziehende	108,4	5,0	33
14625330	Lohsa	Insgesamt	116,4	5,5	31
14625330	Lohsa	Paare ohne Kinder	108,3	5,2	34
14625330	Lohsa	Paare mit Kind(ern)	128,9	5,9	25
14625330	Lohsa	Alleinerziehende	115,0	5,6	36
14625340	Malschwitz	Insgesamt	117,9	5,7	21
14625340	Malschwitz	Paare ohne Kinder	110,1	5,5	23
14625340	Malschwitz	Paare mit Kind(ern)	126,2	5,9	18
14625340	Malschwitz	Alleinerziehende	119,3	5,8	22
14625350	Nebelschütz	Insgesamt	135,6	6,5	33
14625350	Nebelschütz	Paare ohne Kinder	124,7	6,2	39
14625350	Nebelschütz	Paare mit Kind(ern)	146,4	6,9	28
14625350	Nebelschütz	Alleinerziehende	114,7	5,7	41
14625360	Neschwitz	Insgesamt	124,1	5,8	25
14625360	Neschwitz	Paare ohne Kinder	116,0	5,5	30
14625360	Neschwitz	Paare mit Kind(ern)	134,9	6,1	18
14625360	Neschwitz	Alleinerziehende	117,4	5,9	28
14625370	Neukirch	Insgesamt	116,8	5,6	31
14625370	Neukirch	Paare ohne Kinder	108,4	5,4	37
14625370	Neukirch	Paare mit Kind(ern)	126,8	5,8	23
14625370	Neukirch	Alleinerziehende	113,0	5,5	43
14625380	Neukirch/Lausitz	Insgesamt	116,8	5,4	32
14625380	Neukirch/Lausitz	Paare ohne Kinder	108,9	5,2	38
14625380	Neukirch/Lausitz	Paare mit Kind(ern)	128,4	5,7	26
14625380	Neukirch/Lausitz	Alleinerziehende	110,2	5,6	34
14625390	Obergurig	Insgesamt	121,8	5,5	29
14625390	Obergurig	Paare ohne Kinder	110,2	5,3	35
14625390	Obergurig	Paare mit Kind(ern)	138,0	5,8	22
14625390	Obergurig	Alleinerziehende	110,1	5,4	29
14625410	Ohorn	Insgesamt	117,2	5,3	29
14625410	Ohorn	Paare ohne Kinder	107,0	5,1	38
14625410	Ohorn	Paare mit Kind(ern)	128,1	5,5	19
14625410	Ohorn	Alleinerziehende	119,0	5,8	29
14625420	Oßling	Insgesamt	121,8	5,7	32
14625420	Oßling	Paare ohne Kinder	113,0	5,4	37
14625420	Oßling	Paare mit Kind(ern)	131,6	6,0	23
14625420	Oßling	Alleinerziehende	123,3	6,3	40
14625430	Ottendorf-Okrilla	Insgesamt	118,0	5,3	26
14625430	Ottendorf-Okrilla	Paare ohne Kinder	109,8	5,1	33
14625430	Ottendorf-Okrilla	Paare mit Kind(ern)	127,2	5,6	19
14625430	Ottendorf-Okrilla	Alleinerziehende	114,1	5,2	24

AGS	Kreisfreie Stadt Gemeinde Landkreis Land	Merkmal	Haushalte	Haushalte in Gebäuden mit 1 und 2 Wohnungen in %	Haushalte in Gebäuden mit 3 und mehr Wohnungen in %	Haushalte in Gebäuden mit Baujahr bis 1949 in %	Haushalte in Gebäuden mit Baujahr von 1950 bis 2009 in %	Haushalte in Gebäuden mit Baujahr 2010 und später in %
14625440	Panschwitz-Kuckau	Insgesamt	480	93,3	6,9	36,5	56,9	6,7
14625440	Panschwitz-Kuckau	Paare ohne Kinder	188	87,8	10,6	37,8	61,2	(1,6)
14625440	Panschwitz-Kuckau	Paare mit Kind(ern)	246	97,9	(2,0)	33,7	54,1	11,8
14625440	Panschwitz-Kuckau	Alleinerziehende	48	93,3	(6,3)	35,4	47,9	-
14625450	Pulsnitz, Stadt	Insgesamt	1.252	93,3	6,9	58,1	36,4	5,2
14625450	Pulsnitz, Stadt	Paare ohne Kinder	626	92,2	7,3	58,8	38,2	2,6
14625450	Pulsnitz, Stadt	Paare mit Kind(ern)	504	94,0	6,2	56,3	34,5	9,1
14625450	Pulsnitz, Stadt	Alleinerziehende	122	93,4	(6,6)	60,7	36,1	(4,1)
14625460	Puschwitz	Insgesamt	171	90,6	8,2	33,3	58,5	6,4
14625460	Puschwitz	Paare ohne Kinder	72	81,9	20,8	26,4	73,6	-
14625460	Puschwitz	Paare mit Kind(ern)	79	100,0	-	40,5	49,4	(11,4)
14625460	Puschwitz	Alleinerziehende	17	100,0	-	(47,4)	(52,6)	-
14625470	Räckelwitz	Insgesamt	276	96,0	4,0	22,8	61,2	15,9
14625470	Räckelwitz	Paare ohne Kinder	104	94,1	(5,8)	21,2	72,1	(5,8)
14625470	Räckelwitz	Paare mit Kind(ern)	155	98,0	(1,9)	25,2	51,0	23,9
14625470	Räckelwitz	Alleinerziehende	19	82,4	(15,8)	(15,8)	(75,0)	-
14625480	Radeberg, Stadt	Insgesamt	2.588	90,6	9,4	35,7	49,8	14,2
14625480	Radeberg, Stadt	Paare ohne Kinder	1.291	88,9	11,2	37,0	56,2	6,4
14625480	Radeberg, Stadt	Paare mit Kind(ern)	1.044	92,4	7,5	31,7	44,7	23,5
14625480	Radeberg, Stadt	Alleinerziehende	253	91,3	8,3	45,5	38,3	16,2
14625490	Radibor	Insgesamt	786	97,7	1,9	41,2	52,8	6,1
14625490	Radibor	Paare ohne Kinder	313	98,1	(1,9)	41,2	57,2	(1,3)
14625490	Radibor	Paare mit Kind(ern)	384	97,9	(2,1)	39,1	50,0	10,9
14625490	Radibor	Alleinerziehende	89	95,6	(4,5)	51,7	48,3	-
14625500	Ralbitz-Rosenthal	Insgesamt	448	99,3	(0,7)	26,1	61,2	12,9
14625500	Ralbitz-Rosenthal	Paare ohne Kinder	139	100,0	-	30,9	66,2	(2,2)
14625500	Ralbitz-Rosenthal	Paare mit Kind(ern)	261	100,0	-	21,8	57,1	21,1
14625500	Ralbitz-Rosenthal	Alleinerziehende	49	94,1	(6,1)	38,8	57,1	-
14625510	Rammenau	Insgesamt	366	95,4	4,4	50,8	42,1	7,1
14625510	Rammenau	Paare ohne Kinder	169	95,8	(4,1)	58,0	39,1	(2,4)
14625510	Rammenau	Paare mit Kind(ern)	151	95,4	(4,6)	37,1	51,7	11,3
14625510	Rammenau	Alleinerziehende	44	100,0	-	59,1	36,4	-
14625525	Schirgiswalde-Kirschau, Stadt	Insgesamt	1.372	94,6	5,5	58,8	36,8	4,2
14625525	Schirgiswalde-Kirschau, Stadt	Paare ohne Kinder	708	94,5	5,8	60,0	39,1	(0,8)
14625525	Schirgiswalde-Kirschau, Stadt	Paare mit Kind(ern)	552	96,0	4,3	55,8	35,1	8,9
14625525	Schirgiswalde-Kirschau, Stadt	Alleinerziehende	107	90,1	10,3	72,9	30,8	(2,8)
14625530	Schmölln-Putzkau	Insgesamt	757	95,1	4,4	52,4	41,3	5,4
14625530	Schmölln-Putzkau	Paare ohne Kinder	387	96,4	4,1	51,4	46,3	3,1
14625530	Schmölln-Putzkau	Paare mit Kind(ern)	292	94,9	5,1	52,1	37,7	10,6
14625530	Schmölln-Putzkau	Alleinerziehende	73	93,3	(6,8)	69,9	32,9	-
14625550	Schwepnitz	Insgesamt	585	94,7	5,5	41,7	50,8	7,5
14625550	Schwepnitz	Paare ohne Kinder	295	94,9	4,7	40,3	56,9	3,4
14625550	Schwepnitz	Paare mit Kind(ern)	228	96,0	(3,9)	37,7	47,4	15,8
14625550	Schwepnitz	Alleinerziehende	63	88,1	(11,1)	54,0	36,5	(7,9)
14625560	Sohland a. d. Spree	Insgesamt	1.507	97,3	2,5	57,7	38,3	3,8
14625560	Sohland a. d. Spree	Paare ohne Kinder	727	97,4	2,3	57,6	39,9	2,2
14625560	Sohland a. d. Spree	Paare mit Kind(ern)	590	97,1	2,5	54,4	38,6	6,4
14625560	Sohland a. d. Spree	Alleinerziehende	190	97,4	(2,6)	65,3	30,5	(2,1)
14625570	Spreetal	Insgesamt	466	95,3	4,1	47,0	47,2	5,8
14625570	Spreetal	Paare ohne Kinder	267	93,6	5,2	47,6	50,2	(2,6)
14625570	Spreetal	Paare mit Kind(ern)	152	100,0	-	45,4	44,7	8,6
14625570	Spreetal	Alleinerziehende	47	100,0	-	59,6	36,2	(6,4)
14625580	Steina	Insgesamt	485	96,9	3,1	63,5	28,7	8,2
14625580	Steina	Paare ohne Kinder	253	98,0	(2,0)	64,8	32,4	(3,6)
14625580	Steina	Paare mit Kind(ern)	192	97,4	(2,6)	57,3	26,0	16,7
14625580	Steina	Alleinerziehende	39	92,7	(7,7)	80,0	(7,7)	(7,7)
14625590	Steinigtwolmsdorf	Insgesamt	706	98,0	2,3	59,8	35,1	5,5
14625590	Steinigtwolmsdorf	Paare ohne Kinder	397	98,3	(1,8)	59,4	38,3	4,0
14625590	Steinigtwolmsdorf	Paare mit Kind(ern)	224	97,3	(2,7)	57,6	32,1	10,3
14625590	Steinigtwolmsdorf	Alleinerziehende	83	96,5	(3,6)	67,5	30,1	(3,6)
14625600	Wachau	Insgesamt	1.007	96,2	4,1	47,9	43,4	9,4
14625600	Wachau	Paare ohne Kinder	471	96,8	3,6	45,6	49,7	4,7
14625600	Wachau	Paare mit Kind(ern)	434	95,6	3,9	46,5	37,6	15,9
14625600	Wachau	Alleinerziehende	107	94,3	(5,6)	56,1	35,5	(8,4)
14625610	Weißenberg, Stadt	Insgesamt	761	94,5	5,7	46,8	47,4	5,8
14625610	Weißenberg, Stadt	Paare ohne Kinder	328	94,8	4,9	48,8	48,8	(2,1)
14625610	Weißenberg, Stadt	Paare mit Kind(ern)	328	95,7	5,2	41,8	47,6	10,4
14625610	Weißenberg, Stadt	Alleinerziehende	104	93,2	(6,7)	56,7	42,3	-
14625630	Wilthen, Stadt	Insgesamt	734	97,3	2,5	62,3	33,1	4,6
14625630	Wilthen, Stadt	Paare ohne Kinder	405	94,8	4,4	58,5	39,0	2,5
14625630	Wilthen, Stadt	Paare mit Kind(ern)	245	100,0	-	63,3	28,2	9,4
14625630	Wilthen, Stadt	Alleinerziehende	84	100,0	-	78,6	20,2	(3,6)
14625640	Wittichenau, Stadt	Insgesamt	1.304	96,0	4,0	27,5	60,6	11,7
14625640	Wittichenau, Stadt	Paare ohne Kinder	563	95,7	4,8	26,6	69,3	4,1
14625640	Wittichenau, Stadt	Paare mit Kind(ern)	600	96,7	2,8	25,8	53,8	20,3
14625640	Wittichenau, Stadt	Alleinerziehende	141	97,8	(2,1)	39,7	57,4	(6,4)

AGS	Kreisfreie Stadt Gemeinde Landkreis Land	Merkmal	Wohnfläche je Wohnung und Haushalt in m ²	Zahl der Räume je Wohnung und Haushalt	Durchschnittliche Wohndauer des Haushalts in Jahren
14625440	Panschwitz-Kuckau	Insgesamt	130,5	6,2	34
14625440	Panschwitz-Kuckau	Paare ohne Kinder	114,5	5,7	41
14625440	Panschwitz-Kuckau	Paare mit Kind(ern)	145,2	6,6	29
14625440	Panschwitz-Kuckau	Alleinerziehende	116,9	6,1	38
14625450	Pulsnitz, Stadt	Insgesamt	114,1	5,4	28
14625450	Pulsnitz, Stadt	Paare ohne Kinder	106,2	5,1	33
14625450	Pulsnitz, Stadt	Paare mit Kind(ern)	124,5	5,6	21
14625450	Pulsnitz, Stadt	Alleinerziehende	111,7	5,4	31
14625460	Puschwitz	Insgesamt	121,1	5,6	26
14625460	Puschwitz	Paare ohne Kinder	100,5	5,3	31
14625460	Puschwitz	Paare mit Kind(ern)	140,7	5,8	20
14625460	Puschwitz	Alleinerziehende	122,1	6,6	29
14625470	Räckelwitz	Insgesamt	142,7	6,5	31
14625470	Räckelwitz	Paare ohne Kinder	124,6	6,1	40
14625470	Räckelwitz	Paare mit Kind(ern)	151,0	6,6	24
14625470	Räckelwitz	Alleinerziehende	180,8	7,4	37
14625480	Radeberg, Stadt	Insgesamt	119,9	5,2	21
14625480	Radeberg, Stadt	Paare ohne Kinder	111,8	5,0	26
14625480	Radeberg, Stadt	Paare mit Kind(ern)	130,6	5,5	16
14625480	Radeberg, Stadt	Alleinerziehende	117,2	5,2	18
14625490	Radibor	Insgesamt	120,7	5,8	33
14625490	Radibor	Paare ohne Kinder	109,5	5,5	38
14625490	Radibor	Paare mit Kind(ern)	130,3	6,1	29
14625490	Radibor	Alleinerziehende	119,0	5,7	36
14625500	Ralbitz-Rosenthal	Insgesamt	132,0	6,3	34
14625500	Ralbitz-Rosenthal	Paare ohne Kinder	119,6	5,8	41
14625500	Ralbitz-Rosenthal	Paare mit Kind(ern)	141,2	6,6	28
14625500	Ralbitz-Rosenthal	Alleinerziehende	122,6	6,3	44
14625510	Rammenau	Insgesamt	121,8	5,5	34
14625510	Rammenau	Paare ohne Kinder	112,8	5,2	43
14625510	Rammenau	Paare mit Kind(ern)	132,0	5,8	23
14625510	Rammenau	Alleinerziehende	121,9	5,7	39
14625525	Schirgiswalde-Kirschau, Stadt	Insgesamt	115,3	5,5	31
14625525	Schirgiswalde-Kirschau, Stadt	Paare ohne Kinder	108,0	5,3	36
14625525	Schirgiswalde-Kirschau, Stadt	Paare mit Kind(ern)	126,5	5,9	25
14625525	Schirgiswalde-Kirschau, Stadt	Alleinerziehende	105,7	5,4	31
14625530	Schmölln-Putzkau	Insgesamt	113,4	5,5	31
14625530	Schmölln-Putzkau	Paare ohne Kinder	107,9	5,3	36
14625530	Schmölln-Putzkau	Paare mit Kind(ern)	122,4	5,8	24
14625530	Schmölln-Putzkau	Alleinerziehende	105,7	5,6	33
14625550	Schwepnitz	Insgesamt	119,0	5,6	32
14625550	Schwepnitz	Paare ohne Kinder	111,3	5,3	38
14625550	Schwepnitz	Paare mit Kind(ern)	127,9	5,8	23
14625550	Schwepnitz	Alleinerziehende	122,8	6,0	35
14625560	Sohland a. d. Spree	Insgesamt	114,1	5,5	33
14625560	Sohland a. d. Spree	Paare ohne Kinder	107,8	5,3	39
14625560	Sohland a. d. Spree	Paare mit Kind(ern)	122,7	5,8	27
14625560	Sohland a. d. Spree	Alleinerziehende	111,0	5,4	31
14625570	Spreetal	Insgesamt	121,6	5,5	30
14625570	Spreetal	Paare ohne Kinder	115,0	5,2	34
14625570	Spreetal	Paare mit Kind(ern)	134,6	5,8	23
14625570	Spreetal	Alleinerziehende	117,7	6,0	29
14625580	Steina	Insgesamt	120,1	5,5	34
14625580	Steina	Paare ohne Kinder	110,1	5,3	40
14625580	Steina	Paare mit Kind(ern)	134,0	5,8	25
14625580	Steina	Alleinerziehende	116,3	5,9	36
14625590	Steinigtwolmsdorf	Insgesamt	113,4	5,4	36
14625590	Steinigtwolmsdorf	Paare ohne Kinder	108,6	5,3	41
14625590	Steinigtwolmsdorf	Paare mit Kind(ern)	122,0	5,5	27
14625590	Steinigtwolmsdorf	Alleinerziehende	113,6	5,7	34
14625600	Wachau	Insgesamt	117,7	5,3	30
14625600	Wachau	Paare ohne Kinder	108,6	5,1	37
14625600	Wachau	Paare mit Kind(ern)	128,8	5,6	23
14625600	Wachau	Alleinerziehende	113,1	5,1	33
14625610	Weißenberg, Stadt	Insgesamt	118,7	5,6	31
14625610	Weißenberg, Stadt	Paare ohne Kinder	106,1	5,3	37
14625610	Weißenberg, Stadt	Paare mit Kind(ern)	132,2	5,8	24
14625610	Weißenberg, Stadt	Alleinerziehende	114,9	5,5	35
14625630	Wilthen, Stadt	Insgesamt	115,2	5,4	31
14625630	Wilthen, Stadt	Paare ohne Kinder	108,5	5,2	37
14625630	Wilthen, Stadt	Paare mit Kind(ern)	126,3	5,6	22
14625630	Wilthen, Stadt	Alleinerziehende	114,7	5,4	33
14625640	Wittichenau, Stadt	Insgesamt	129,7	5,8	30
14625640	Wittichenau, Stadt	Paare ohne Kinder	120,7	5,4	34
14625640	Wittichenau, Stadt	Paare mit Kind(ern)	140,4	6,1	26
14625640	Wittichenau, Stadt	Alleinerziehende	120,2	5,8	34

AGS	Kreisfreie Stadt Gemeinde Landkreis Land	Merkmal	Haushalte	Haushalte in Gebäuden mit 1 und 2 Wohnungen in %	Haushalte in Gebäuden mit 3 und mehr Wohnungen in %	Haushalte in Gebäuden mit Baujahr bis 1949 in %	Haushalte in Gebäuden mit Baujahr von 1950 bis 2009 in %	Haushalte in Gebäuden mit Baujahr 2010 und später in %
14626	Görlitz	Insgesamt	39.968	93,3	6,7	52,2	43,2	4,6
14626	Görlitz	Paare ohne Kinder	22.212	92,4	7,6	50,9	47,1	2,0
14626	Görlitz	Paare mit Kind(ern)	13.665	94,9	5,1	52,8	38,3	8,9
14626	Görlitz	Alleinerziehende	4.089	93,3	6,7	57,5	38,2	4,4
14626010	Bad Muskau, Stadt	Insgesamt	580	93,4	5,9	46,4	50,5	3,6
14626010	Bad Muskau, Stadt	Paare ohne Kinder	314	94,9	6,1	45,9	52,5	(1,6)
14626010	Bad Muskau, Stadt	Paare mit Kind(ern)	209	94,8	5,3	44,5	47,4	8,1
14626010	Bad Muskau, Stadt	Alleinerziehende	57	91,2	(8,8)	50,9	54,4	-
14626020	Beiersdorf	Insgesamt	279	96,8	(3,2)	55,2	38,4	6,5
14626020	Beiersdorf	Paare ohne Kinder	147	96,7	(3,4)	61,2	35,4	(4,8)
14626020	Beiersdorf	Paare mit Kind(ern)	96	96,8	(3,1)	46,9	45,8	(6,3)
14626020	Beiersdorf	Alleinerziehende	34	92,1	(8,8)	55,9	41,2	-
14626030	Bernstadt a. d. Eigen, Stadt	Insgesamt	767	91,8	7,8	51,9	44,7	3,3
14626030	Bernstadt a. d. Eigen, Stadt	Paare ohne Kinder	434	90,1	9,2	49,5	49,1	(1,2)
14626030	Bernstadt a. d. Eigen, Stadt	Paare mit Kind(ern)	262	93,1	5,3	51,5	39,7	8,4
14626030	Bernstadt a. d. Eigen, Stadt	Alleinerziehende	78	89,6	(10,3)	67,9	34,6	(3,8)
14626050	Bertsdorf-Hörnitz	Insgesamt	576	96,4	3,1	61,5	35,9	2,3
14626050	Bertsdorf-Hörnitz	Paare ohne Kinder	349	97,1	2,9	58,5	39,8	-
14626050	Bertsdorf-Hörnitz	Paare mit Kind(ern)	177	96,6	(3,4)	68,4	27,7	6,2
14626050	Bertsdorf-Hörnitz	Alleinerziehende	49	100,0	-	57,1	24,5	(8,2)
14626060	Boxberg/O.L.	Insgesamt	1.029	97,6	2,2	41,3	54,3	4,4
14626060	Boxberg/O.L.	Paare ohne Kinder	522	97,5	2,7	39,3	59,2	(1,7)
14626060	Boxberg/O.L.	Paare mit Kind(ern)	380	98,4	(1,6)	40,8	52,1	7,1
14626060	Boxberg/O.L.	Alleinerziehende	123	97,6	(2,4)	53,7	42,3	(4,1)
14626070	Dürrhennersdorf	Insgesamt	213	92,0	6,6	57,3	37,1	5,2
14626070	Dürrhennersdorf	Paare ohne Kinder	126	94,3	(5,6)	56,3	38,9	(4,0)
14626070	Dürrhennersdorf	Paare mit Kind(ern)	70	94,1	(5,7)	50,0	32,9	(10,0)
14626070	Dürrhennersdorf	Alleinerziehende	23	100,0	-	65,0	(26,1)	-
14626085	Ebersbach-Neugersdorf, Stadt	Insgesamt	1.919	94,7	5,1	75,3	21,8	2,8
14626085	Ebersbach-Neugersdorf, Stadt	Paare ohne Kinder	1.114	93,5	6,2	74,9	22,9	1,6
14626085	Ebersbach-Neugersdorf, Stadt	Paare mit Kind(ern)	601	97,0	3,3	75,7	19,6	5,2
14626085	Ebersbach-Neugersdorf, Stadt	Alleinerziehende	209	94,2	5,7	74,2	21,5	(1,4)
14626100	Gablenz	Insgesamt	451	99,3	(0,7)	31,9	62,7	4,9
14626100	Gablenz	Paare ohne Kinder	264	100,0	-	28,4	70,1	(1,5)
14626100	Gablenz	Paare mit Kind(ern)	143	100,0	-	37,8	50,3	11,9
14626100	Gablenz	Alleinerziehende	42	100,0	-	40,5	59,5	(7,1)
14626110	Görlitz, Stadt, Hochschulstadt	Insgesamt	3.751	82,5	17,6	40,5	51,9	7,8
14626110	Görlitz, Stadt, Hochschulstadt	Paare ohne Kinder	2.172	81,4	18,7	37,5	58,7	3,9
14626110	Görlitz, Stadt, Hochschulstadt	Paare mit Kind(ern)	1.222	85,2	15,0	44,5	41,5	14,1
14626110	Görlitz, Stadt, Hochschulstadt	Alleinerziehende	357	79,8	19,6	45,7	45,7	8,4
14626120	Groß Düben	Insgesamt	297	97,7	(2,4)	34,3	58,9	6,7
14626120	Groß Düben	Paare ohne Kinder	145	97,3	(2,8)	30,3	70,3	(2,1)
14626120	Groß Düben	Paare mit Kind(ern)	110	97,3	(2,7)	38,2	47,3	17,3
14626120	Groß Düben	Alleinerziehende	43	91,7	(7,0)	44,2	46,5	-
14626140	Großschönau	Insgesamt	1.068	91,6	8,5	68,9	29,3	1,8
14626140	Großschönau	Paare ohne Kinder	650	90,3	9,8	68,8	29,8	(1,4)
14626140	Großschönau	Paare mit Kind(ern)	317	95,3	5,0	69,7	28,7	3,5
14626140	Großschönau	Alleinerziehende	101	89,9	9,9	67,3	29,7	-
14626150	Großschweidnitz	Insgesamt	268	95,1	5,6	41,0	48,9	9,3
14626150	Großschweidnitz	Paare ohne Kinder	157	93,6	6,4	45,2	51,6	(1,9)
14626150	Großschweidnitz	Paare mit Kind(ern)	88	94,2	(5,7)	31,8	44,3	25,0
14626150	Großschweidnitz	Alleinerziehende	23	100,0	-	48,0	42,3	-
14626160	Hähnichen	Insgesamt	332	97,9	(2,1)	52,7	44,6	(2,4)
14626160	Hähnichen	Paare ohne Kinder	162	97,5	(2,5)	54,9	43,8	-
14626160	Hähnichen	Paare mit Kind(ern)	130	97,7	(2,3)	50,8	40,8	(5,4)
14626160	Hähnichen	Alleinerziehende	42	93,2	(7,1)	45,2	57,1	-
14626170	Hainewalde	Insgesamt	405	97,0	3,0	60,7	37,0	(2,0)
14626170	Hainewalde	Paare ohne Kinder	222	96,8	(3,2)	60,4	38,3	-
14626170	Hainewalde	Paare mit Kind(ern)	139	97,2	(2,9)	59,0	36,7	(3,6)
14626170	Hainewalde	Alleinerziehende	42	100,0	-	61,9	33,3	-
14626180	Herrnhut, Stadt	Insgesamt	1.184	95,9	4,0	61,5	35,1	3,5
14626180	Herrnhut, Stadt	Paare ohne Kinder	627	95,2	4,5	58,9	39,2	2,4
14626180	Herrnhut, Stadt	Paare mit Kind(ern)	436	97,0	3,0	62,6	31,7	5,7
14626180	Herrnhut, Stadt	Alleinerziehende	121	95,9	(4,1)	73,6	24,8	(2,5)
14626190	Hohendubrau	Insgesamt	488	97,1	3,1	45,9	48,0	7,4
14626190	Hohendubrau	Paare ohne Kinder	239	95,4	4,6	48,1	49,0	(1,7)
14626190	Hohendubrau	Paare mit Kind(ern)	189	98,4	(1,6)	43,4	45,5	12,7
14626190	Hohendubrau	Alleinerziehende	60	100,0	-	43,3	40,0	(10,0)
14626200	Horka	Insgesamt	429	97,7	2,3	45,9	49,4	5,6
14626200	Horka	Paare ohne Kinder	225	96,9	(3,1)	41,3	55,6	(2,2)
14626200	Horka	Paare mit Kind(ern)	159	100,0	-	50,9	41,5	10,7
14626200	Horka	Alleinerziehende	44	92,9	(6,8)	43,2	47,7	-
14626210	Jonsdorf, Kurort	Insgesamt	362	98,6	(1,4)	57,7	38,1	4,4
14626210	Jonsdorf, Kurort	Paare ohne Kinder	218	97,2	(2,8)	57,3	43,1	-
14626210	Jonsdorf, Kurort	Paare mit Kind(ern)	113	97,3	(2,7)	54,9	35,4	9,7
14626210	Jonsdorf, Kurort	Alleinerziehende	35	90,0	(8,6)	65,6	(14,3)	(8,6)

AGS	Kreisfreie Stadt Gemeinde Landkreis Land	Merkmal	Wohnfläche je Wohnung und Haushalt in m ²	Zahl der Räume je Wohnung und Haushalt	Durchschnittliche Wohndauer des Haushalts in Jahren
14626	Görlitz	Insgesamt	116,9	5,4	26
14626	Görlitz	Paare ohne Kinder	109,6	5,2	31
14626	Görlitz	Paare mit Kind(ern)	129,4	5,8	20
14626	Görlitz	Alleinerziehende	115,1	5,5	26
14626010	Bad Muskau, Stadt	Insgesamt	118,5	5,4	29
14626010	Bad Muskau, Stadt	Paare ohne Kinder	114,4	5,3	32
14626010	Bad Muskau, Stadt	Paare mit Kind(ern)	128,0	5,7	23
14626010	Bad Muskau, Stadt	Alleinerziehende	107,9	5,1	32
14626020	Beiersdorf	Insgesamt	111,6	5,4	32
14626020	Beiersdorf	Paare ohne Kinder	107,0	5,2	36
14626020	Beiersdorf	Paare mit Kind(ern)	123,0	5,9	26
14626020	Beiersdorf	Alleinerziehende	100,1	4,9	31
14626030	Bernstadt a. d. Eigen, Stadt	Insgesamt	114,3	5,6	32
14626030	Bernstadt a. d. Eigen, Stadt	Paare ohne Kinder	102,0	5,3	37
14626030	Bernstadt a. d. Eigen, Stadt	Paare mit Kind(ern)	136,9	6,1	23
14626030	Bernstadt a. d. Eigen, Stadt	Alleinerziehende	107,7	5,4	34
14626050	Bertsdorf-Hörnitz	Insgesamt	113,8	5,3	31
14626050	Bertsdorf-Hörnitz	Paare ohne Kinder	109,1	5,2	36
14626050	Bertsdorf-Hörnitz	Paare mit Kind(ern)	122,0	5,5	20
14626050	Bertsdorf-Hörnitz	Alleinerziehende	118,3	5,6	30
14626060	Boxberg/O.L.	Insgesamt	120,2	5,9	31
14626060	Boxberg/O.L.	Paare ohne Kinder	113,4	5,6	34
14626060	Boxberg/O.L.	Paare mit Kind(ern)	130,3	6,2	26
14626060	Boxberg/O.L.	Alleinerziehende	118,4	6,1	33
14626070	Dürrhennersdorf	Insgesamt	113,7	5,4	34
14626070	Dürrhennersdorf	Paare ohne Kinder	105,9	5,1	37
14626070	Dürrhennersdorf	Paare mit Kind(ern)	125,6	5,7	28
14626070	Dürrhennersdorf	Alleinerziehende	119,2	5,9	36
14626085	Ebersbach-Neugersdorf, Stadt	Insgesamt	113,0	5,3	10
14626085	Ebersbach-Neugersdorf, Stadt	Paare ohne Kinder	105,6	5,1	10
14626085	Ebersbach-Neugersdorf, Stadt	Paare mit Kind(ern)	125,9	5,7	9
14626085	Ebersbach-Neugersdorf, Stadt	Alleinerziehende	115,5	5,5	9
14626100	Gablenz	Insgesamt	122,0	5,5	30
14626100	Gablenz	Paare ohne Kinder	115,1	5,3	33
14626100	Gablenz	Paare mit Kind(ern)	135,6	5,9	23
14626100	Gablenz	Alleinerziehende	119,1	5,2	31
14626110	Görlitz, Stadt, Hochschulstadt	Insgesamt	122,4	5,3	22
14626110	Görlitz, Stadt, Hochschulstadt	Paare ohne Kinder	114,3	5,1	27
14626110	Görlitz, Stadt, Hochschulstadt	Paare mit Kind(ern)	138,4	5,7	15
14626110	Görlitz, Stadt, Hochschulstadt	Alleinerziehende	116,9	5,0	20
14626120	Groß Düben	Insgesamt	127,0	5,6	31
14626120	Groß Düben	Paare ohne Kinder	116,1	5,3	35
14626120	Groß Düben	Paare mit Kind(ern)	141,8	6,0	24
14626120	Groß Düben	Alleinerziehende	127,7	6,1	34
14626140	Großschönau	Insgesamt	115,1	5,3	33
14626140	Großschönau	Paare ohne Kinder	108,9	5,1	38
14626140	Großschönau	Paare mit Kind(ern)	128,3	5,8	24
14626140	Großschönau	Alleinerziehende	111,9	5,3	31
14626150	Großschweidnitz	Insgesamt	114,9	5,5	27
14626150	Großschweidnitz	Paare ohne Kinder	108,9	5,2	31
14626150	Großschweidnitz	Paare mit Kind(ern)	125,5	5,9	18
14626150	Großschweidnitz	Alleinerziehende	119,6	6,5	35
14626160	Hähnichen	Insgesamt	117,1	5,7	32
14626160	Hähnichen	Paare ohne Kinder	113,6	5,6	36
14626160	Hähnichen	Paare mit Kind(ern)	123,2	5,9	26
14626160	Hähnichen	Alleinerziehende	111,9	5,5	31
14626170	Hainewalde	Insgesamt	113,2	5,2	31
14626170	Hainewalde	Paare ohne Kinder	104,9	5,0	38
14626170	Hainewalde	Paare mit Kind(ern)	127,1	5,6	21
14626170	Hainewalde	Alleinerziehende	111,0	5,2	25
14626180	Herrnhut, Stadt	Insgesamt	117,4	5,5	17
14626180	Herrnhut, Stadt	Paare ohne Kinder	107,6	5,3	19
14626180	Herrnhut, Stadt	Paare mit Kind(ern)	130,3	5,7	15
14626180	Herrnhut, Stadt	Alleinerziehende	121,0	5,6	19
14626190	Hohendubrau	Insgesamt	120,7	5,7	30
14626190	Hohendubrau	Paare ohne Kinder	110,4	5,6	37
14626190	Hohendubrau	Paare mit Kind(ern)	135,3	5,9	21
14626190	Hohendubrau	Alleinerziehende	114,6	5,8	31
14626200	Horka	Insgesamt	118,1	5,7	29
14626200	Horka	Paare ohne Kinder	114,2	5,6	35
14626200	Horka	Paare mit Kind(ern)	124,7	5,7	20
14626200	Horka	Alleinerziehende	114,0	5,7	30
14626210	Jonsdorf, Kurort	Insgesamt	120,8	5,6	30
14626210	Jonsdorf, Kurort	Paare ohne Kinder	117,3	5,5	35
14626210	Jonsdorf, Kurort	Paare mit Kind(ern)	128,4	5,8	22
14626210	Jonsdorf, Kurort	Alleinerziehende	121,5	5,9	30

AGS	Kreisfreie Stadt Gemeinde Landkreis Land	Merkmal	Haushalte	Haushalte in Gebäuden mit 1 und 2 Wohnungen in %	Haushalte in Gebäuden mit 3 und mehr Wohnungen in %	Haushalte in Gebäuden mit Baujahr bis 1949 in %	Haushalte in Gebäuden mit Baujahr von 1950 bis 2009 in %	Haushalte in Gebäuden mit Baujahr 2010 und später in %
14626230	Kodersdorf	Insgesamt	527	97,5	2,5	41,6	50,3	8,0
14626230	Kodersdorf	Paare ohne Kinder	254	97,2	(2,8)	43,7	54,7	(1,6)
14626230	Kodersdorf	Paare mit Kind(ern)	219	98,6	(1,4)	38,8	43,4	15,5
14626230	Kodersdorf	Alleinerziehende	57	100,0	-	36,8	54,4	(7,0)
14626240	Königshain	Insgesamt	282	96,8	(3,2)	41,1	52,5	8,9
14626240	Königshain	Paare ohne Kinder	147	96,7	(3,4)	43,5	57,1	-
14626240	Königshain	Paare mit Kind(ern)	110	97,3	(2,7)	36,4	46,4	16,4
14626240	Königshain	Alleinerziehende	25	100,0	-	59,1	(32,0)	(16,0)
14626245	Kottmar	Insgesamt	1.794	96,2	3,6	66,4	30,2	3,4
14626245	Kottmar	Paare ohne Kinder	998	95,7	4,7	66,6	32,1	1,5
14626245	Kottmar	Paare mit Kind(ern)	618	98,2	2,4	65,0	28,0	6,1
14626245	Kottmar	Alleinerziehende	173	94,9	(5,2)	69,9	27,7	(1,7)
14626250	Krauschwitz i.d. O.L.	Insgesamt	800	97,1	3,3	52,1	45,5	2,5
14626250	Krauschwitz i.d. O.L.	Paare ohne Kinder	447	96,0	3,8	50,6	48,8	(2,0)
14626250	Krauschwitz i.d. O.L.	Paare mit Kind(ern)	265	98,9	(1,1)	56,2	39,6	4,9
14626250	Krauschwitz i.d. O.L.	Alleinerziehende	87	96,7	(3,4)	50,6	51,7	-
14626260	Kreba-Neudorf	Insgesamt	225	97,8	(2,2)	43,1	53,8	5,3
14626260	Kreba-Neudorf	Paare ohne Kinder	125	97,7	(2,4)	43,2	60,0	(2,4)
14626260	Kreba-Neudorf	Paare mit Kind(ern)	70	100,0	-	45,7	47,1	(12,9)
14626260	Kreba-Neudorf	Alleinerziehende	29	90,9	(10,3)	37,9	58,6	-
14626270	Lawalde	Insgesamt	487	97,3	2,7	41,5	54,0	4,7
14626270	Lawalde	Paare ohne Kinder	250	97,2	(2,8)	38,4	60,8	(1,2)
14626270	Lawalde	Paare mit Kind(ern)	188	98,4	(1,6)	43,6	45,2	8,5
14626270	Lawalde	Alleinerziehende	49	100,0	-	49,0	40,8	-
14626280	Leutersdorf	Insgesamt	815	96,9	2,8	67,2	28,6	4,3
14626280	Leutersdorf	Paare ohne Kinder	449	97,8	2,2	66,4	30,3	3,3
14626280	Leutersdorf	Paare mit Kind(ern)	292	97,3	(2,7)	66,4	26,0	6,8
14626280	Leutersdorf	Alleinerziehende	76	96,2	(3,9)	73,7	27,6	(3,9)
14626290	Löbau, Stadt	Insgesamt	1.779	92,1	7,8	51,4	44,9	3,7
14626290	Löbau, Stadt	Paare ohne Kinder	962	90,9	8,9	50,6	48,5	(0,9)
14626290	Löbau, Stadt	Paare mit Kind(ern)	619	92,4	7,3	51,5	40,5	7,1
14626290	Löbau, Stadt	Alleinerziehende	199	94,5	5,5	55,3	38,7	6,0
14626300	Markersdorf	Insgesamt	1.013	96,3	3,9	29,2	62,6	8,7
14626300	Markersdorf	Paare ohne Kinder	549	96,5	3,3	28,8	68,9	2,4
14626300	Markersdorf	Paare mit Kind(ern)	374	95,7	4,5	27,5	55,1	16,8
14626300	Markersdorf	Alleinerziehende	91	100,0	-	36,3	50,5	14,3
14626310	Mittelherwigsdorf	Insgesamt	915	94,9	5,5	55,8	40,9	3,5
14626310	Mittelherwigsdorf	Paare ohne Kinder	549	94,4	4,9	51,7	46,6	(1,5)
14626310	Mittelherwigsdorf	Paare mit Kind(ern)	293	93,9	6,1	60,1	31,7	8,2
14626310	Mittelherwigsdorf	Alleinerziehende	77	96,1	(3,9)	67,5	27,3	-
14626320	Mücka	Insgesamt	261	98,9	(1,1)	50,2	48,3	(3,4)
14626320	Mücka	Paare ohne Kinder	135	97,8	(2,2)	50,4	46,7	(3,0)
14626320	Mücka	Paare mit Kind(ern)	95	100,0	-	46,3	52,6	(4,2)
14626320	Mücka	Alleinerziehende	33	100,0	-	57,6	39,4	-
14626330	Neißeau	Insgesamt	429	98,8	(1,2)	47,6	49,4	3,0
14626330	Neißeau	Paare ohne Kinder	227	98,7	(1,3)	46,3	53,7	-
14626330	Neißeau	Paare mit Kind(ern)	153	100,0	-	46,4	49,0	(5,2)
14626330	Neißeau	Alleinerziehende	49	94,1	(6,1)	55,1	40,8	-
14626350	Neusalza-Spremberg, Stadt	Insgesamt	708	94,6	5,1	73,9	23,7	2,5
14626350	Neusalza-Spremberg, Stadt	Paare ohne Kinder	381	94,0	6,6	74,0	25,5	-
14626350	Neusalza-Spremberg, Stadt	Paare mit Kind(ern)	250	97,2	(2,8)	74,8	20,0	4,8
14626350	Neusalza-Spremberg, Stadt	Alleinerziehende	75	94,7	(5,3)	72,0	24,0	(4,0)
14626370	Niesky, Stadt	Insgesamt	1.604	92,8	7,4	41,5	53,9	4,7
14626370	Niesky, Stadt	Paare ohne Kinder	945	90,4	9,3	38,2	60,3	1,7
14626370	Niesky, Stadt	Paare mit Kind(ern)	491	96,1	3,5	44,4	45,4	9,8
14626370	Niesky, Stadt	Alleinerziehende	167	92,4	7,8	51,5	43,7	(4,8)
14626390	Oderwitz	Insgesamt	1.092	95,5	4,9	67,2	28,2	5,3
14626390	Oderwitz	Paare ohne Kinder	610	93,8	5,7	65,4	32,0	2,3
14626390	Oderwitz	Paare mit Kind(ern)	368	97,0	3,8	68,8	21,7	9,2
14626390	Oderwitz	Alleinerziehende	120	100,0	-	68,3	27,5	(5,0)
14626400	Olbersdorf	Insgesamt	667	92,1	7,5	48,4	46,5	5,1
14626400	Olbersdorf	Paare ohne Kinder	403	92,8	7,7	46,9	51,6	(1,7)
14626400	Olbersdorf	Paare mit Kind(ern)	205	91,7	6,8	51,2	35,1	10,2
14626400	Olbersdorf	Alleinerziehende	56	91,5	(8,9)	51,8	41,1	(7,1)
14626410	Oppach	Insgesamt	474	95,6	4,2	61,0	36,5	2,5
14626410	Oppach	Paare ohne Kinder	263	95,5	4,6	61,6	36,5	(1,9)
14626410	Oppach	Paare mit Kind(ern)	155	94,3	(5,8)	60,0	36,8	(3,2)
14626410	Oppach	Alleinerziehende	57	100,0	-	63,2	42,1	-
14626420	Ostritz, Stadt	Insgesamt	450	95,1	4,9	65,3	32,0	2,2
14626420	Ostritz, Stadt	Paare ohne Kinder	258	96,1	3,9	62,0	36,8	-
14626420	Ostritz, Stadt	Paare mit Kind(ern)	153	96,1	(3,9)	69,3	24,8	6,5
14626420	Ostritz, Stadt	Alleinerziehende	40	91,9	(7,5)	82,9	(22,5)	(7,5)
14626430	Oybin	Insgesamt	336	94,3	6,3	51,8	44,0	4,2
14626430	Oybin	Paare ohne Kinder	195	92,9	7,2	45,6	50,8	(3,6)
14626430	Oybin	Paare mit Kind(ern)	112	96,4	(3,6)	66,1	31,3	(7,1)
14626430	Oybin	Alleinerziehende	29	100,0	-	44,8	41,4	(10,3)

AGS	Kreisfreie Stadt Gemeinde Landkreis Land	Merkmal	Wohnfläche je Wohnung und Haushalt in m²	Zahl der Räume je Wohnung und Haushalt	Durchschnittliche Wohndauer des Haushalts in Jahren
14626230	Kodersdorf	Insgesamt	125,5	5,7	28
14626230	Kodersdorf	Paare ohne Kinder	114,3	5,5	33
14626230	Kodersdorf	Paare mit Kind(ern)	138,9	5,8	22
14626230	Kodersdorf	Alleinerziehende	127,8	5,9	29
14626240	Königshain	Insgesamt	123,9	5,6	30
14626240	Königshain	Paare ohne Kinder	114,9	5,3	37
14626240	Königshain	Paare mit Kind(ern)	134,8	5,9	20
14626240	Königshain	Alleinerziehende	130,9	6,6	30
14626245	Kottmar	Insgesamt	114,9	5,3	8
14626245	Kottmar	Paare ohne Kinder	108,1	5,2	9
14626245	Kottmar	Paare mit Kind(ern)	126,0	5,6	8
14626245	Kottmar	Alleinerziehende	113,3	5,4	8
14626250	Krauschwitz i.d. O.L.	Insgesamt	116,2	5,5	30
14626250	Krauschwitz i.d. O.L.	Paare ohne Kinder	111,6	5,2	34
14626250	Krauschwitz i.d. O.L.	Paare mit Kind(ern)	123,6	5,9	24
14626250	Krauschwitz i.d. O.L.	Alleinerziehende	117,2	5,8	33
14626260	Kreba-Neudorf	Insgesamt	115,6	5,5	29
14626260	Kreba-Neudorf	Paare ohne Kinder	110,5	5,4	33
14626260	Kreba-Neudorf	Paare mit Kind(ern)	129,7	5,9	23
14626260	Kreba-Neudorf	Alleinerziehende	104,4	5,4	25
14626270	Lawalde	Insgesamt	115,5	5,5	34
14626270	Lawalde	Paare ohne Kinder	111,1	5,3	39
14626270	Lawalde	Paare mit Kind(ern)	122,9	5,8	24
14626270	Lawalde	Alleinerziehende	111,5	5,5	42
14626280	Leutersdorf	Insgesamt	112,0	5,3	30
14626280	Leutersdorf	Paare ohne Kinder	103,3	5,0	35
14626280	Leutersdorf	Paare mit Kind(ern)	125,9	5,8	21
14626280	Leutersdorf	Alleinerziehende	110,5	5,1	34
14626290	Löbau, Stadt	Insgesamt	113,7	5,4	27
14626290	Löbau, Stadt	Paare ohne Kinder	107,8	5,2	30
14626290	Löbau, Stadt	Paare mit Kind(ern)	123,0	5,7	22
14626290	Löbau, Stadt	Alleinerziehende	114,6	5,5	25
14626300	Markersdorf	Insgesamt	124,4	5,5	28
14626300	Markersdorf	Paare ohne Kinder	114,2	5,4	34
14626300	Markersdorf	Paare mit Kind(ern)	137,3	5,7	20
14626300	Markersdorf	Alleinerziehende	132,0	5,7	30
14626310	Mittelherwigsdorf	Insgesamt	114,7	5,4	31
14626310	Mittelherwigsdorf	Paare ohne Kinder	107,5	5,2	37
14626310	Mittelherwigsdorf	Paare mit Kind(ern)	128,1	5,7	22
14626310	Mittelherwigsdorf	Alleinerziehende	114,8	5,5	27
14626320	Mücka	Insgesamt	121,8	5,6	30
14626320	Mücka	Paare ohne Kinder	113,4	5,4	35
14626320	Mücka	Paare mit Kind(ern)	136,1	5,7	24
14626320	Mücka	Alleinerziehende	115,1	5,8	28
14626330	Neißeau	Insgesamt	119,8	5,5	35
14626330	Neißeau	Paare ohne Kinder	110,1	5,3	42
14626330	Neißeau	Paare mit Kind(ern)	133,9	5,9	26
14626330	Neißeau	Alleinerziehende	120,8	5,4	32
14626350	Neusalza-Spremberg, Stadt	Insgesamt	111,3	5,4	24
14626350	Neusalza-Spremberg, Stadt	Paare ohne Kinder	103,9	5,1	27
14626350	Neusalza-Spremberg, Stadt	Paare mit Kind(ern)	124,6	5,9	18
14626350	Neusalza-Spremberg, Stadt	Alleinerziehende	104,4	5,3	27
14626370	Niesky, Stadt	Insgesamt	112,6	5,4	29
14626370	Niesky, Stadt	Paare ohne Kinder	106,2	5,3	33
14626370	Niesky, Stadt	Paare mit Kind(ern)	123,4	5,6	21
14626370	Niesky, Stadt	Alleinerziehende	115,8	5,4	26
14626390	Oderwitz	Insgesamt	114,6	5,2	32
14626390	Oderwitz	Paare ohne Kinder	108,0	5,0	38
14626390	Oderwitz	Paare mit Kind(ern)	126,8	5,6	21
14626390	Oderwitz	Alleinerziehende	110,9	5,1	32
14626400	Olbersdorf	Insgesamt	113,2	5,4	28
14626400	Olbersdorf	Paare ohne Kinder	105,3	5,2	31
14626400	Olbersdorf	Paare mit Kind(ern)	131,4	6,0	22
14626400	Olbersdorf	Alleinerziehende	107,1	5,5	26
14626410	Oppach	Insgesamt	109,5	5,2	33
14626410	Oppach	Paare ohne Kinder	102,3	5,0	38
14626410	Oppach	Paare mit Kind(ern)	121,8	5,6	24
14626410	Oppach	Alleinerziehende	108,7	5,4	32
14626420	Ostritz, Stadt	Insgesamt	114,6	5,7	37
14626420	Ostritz, Stadt	Paare ohne Kinder	108,5	5,5	43
14626420	Ostritz, Stadt	Paare mit Kind(ern)	128,6	6,2	26
14626420	Ostritz, Stadt	Alleinerziehende	96,6	5,1	38
14626430	Oybin	Insgesamt	119,6	5,4	13
14626430	Oybin	Paare ohne Kinder	114,6	5,2	14
14626430	Oybin	Paare mit Kind(ern)	131,3	5,7	12
14626430	Oybin	Alleinerziehende	108,7	5,5	13

AGS	Kreisfreie Stadt Gemeinde Landkreis Land	Merkmal	Haushalte	Haushalte in Gebäuden mit 1 und 2 Wohnungen in %	Haushalte in Gebäuden mit 3 und mehr Wohnungen in %	Haushalte in Gebäuden mit Baujahr bis 1949 in %	Haushalte in Gebäuden mit Baujahr von 1950 bis 2009 in %	Haushalte in Gebäuden mit Baujahr 2010 und später in %
14626440	Quitzdorf am See	Insgesamt	341	97,1	2,9	53,4	43,7	4,4
14626440	Quitzdorf am See	Paare ohne Kinder	179	97,7	(2,2)	53,1	43,6	-
14626440	Quitzdorf am See	Paare mit Kind(ern)	120	97,5	(2,5)	48,3	46,7	9,2
14626440	Quitzdorf am See	Alleinerziehende	42	100,0	-	69,0	33,3	-
14626450	Reichenbach/O.L., Stadt	Insgesamt	962	97,7	2,1	48,0	48,6	3,4
14626450	Reichenbach/O.L., Stadt	Paare ohne Kinder	487	97,3	2,7	46,6	53,6	-
14626450	Reichenbach/O.L., Stadt	Paare mit Kind(ern)	357	98,9	(1,1)	48,2	43,7	8,1
14626450	Reichenbach/O.L., Stadt	Alleinerziehende	113	96,6	(3,5)	55,8	42,5	(3,5)
14626460	Rietschen	Insgesamt	558	97,0	2,7	56,1	39,8	4,1
14626460	Rietschen	Paare ohne Kinder	287	96,5	3,5	55,4	43,2	(1,4)
14626460	Rietschen	Paare mit Kind(ern)	218	98,2	(1,8)	55,0	38,5	7,8
14626460	Rietschen	Alleinerziehende	52	100,0	-	65,4	28,8	(5,8)
14626470	Rosenbach	Insgesamt	388	97,9	(2,1)	43,0	49,5	8,2
14626470	Rosenbach	Paare ohne Kinder	185	98,4	(1,6)	43,2	54,6	(2,2)
14626470	Rosenbach	Paare mit Kind(ern)	155	96,7	(3,2)	40,0	41,3	18,7
14626470	Rosenbach	Alleinerziehende	53	94,0	(5,7)	50,9	41,5	-
14626480	Rothenburg/O.L., Stadt	Insgesamt	879	95,1	5,1	44,8	51,6	3,4
14626480	Rothenburg/O.L., Stadt	Paare ohne Kinder	477	94,5	5,9	39,2	60,0	(1,0)
14626480	Rothenburg/O.L., Stadt	Paare mit Kind(ern)	297	96,9	(3,0)	50,5	42,4	7,4
14626480	Rothenburg/O.L., Stadt	Alleinerziehende	103	95,2	(4,9)	55,3	39,8	(2,9)
14626490	Schleife	Insgesamt	594	98,1	1,9	41,2	52,9	6,1
14626490	Schleife	Paare ohne Kinder	301	98,0	(2,0)	40,2	56,1	4,3
14626490	Schleife	Paare mit Kind(ern)	215	97,6	(2,3)	39,5	49,8	10,2
14626490	Schleife	Alleinerziehende	82	96,3	(3,7)	46,3	50,0	(3,7)
14626500	Schönau-Berzdorf a. d. Eigen	Insgesamt	301	85,4	13,6	39,2	56,1	4,7
14626500	Schönau-Berzdorf a. d. Eigen	Paare ohne Kinder	161	84,5	16,1	34,8	63,4	(1,9)
14626500	Schönau-Berzdorf a. d. Eigen	Paare mit Kind(ern)	112	91,0	8,9	41,1	49,1	12,5
14626500	Schönau-Berzdorf a. d. Eigen	Alleinerziehende	28	80,8	(17,9)	51,9	46,4	(10,7)
14626510	Schönbach	Insgesamt	292	99,0	(1,0)	58,6	35,3	5,8
14626510	Schönbach	Paare ohne Kinder	137	97,8	(2,2)	52,6	45,3	(5,1)
14626510	Schönbach	Paare mit Kind(ern)	122	100,0	-	67,2	29,5	(3,3)
14626510	Schönbach	Alleinerziehende	27	100,0	-	69,0	(22,2)	(11,1)
14626520	Schöpstal	Insgesamt	592	92,9	7,4	29,9	64,7	6,4
14626520	Schöpstal	Paare ohne Kinder	324	91,4	9,3	24,7	72,5	3,1
14626520	Schöpstal	Paare mit Kind(ern)	217	94,4	5,5	31,3	56,7	11,5
14626520	Schöpstal	Alleinerziehende	56	92,7	(7,1)	42,9	53,6	-
14626530	Seifhennersdorf, Stadt	Insgesamt	723	92,1	7,7	70,8	28,9	(0,4)
14626530	Seifhennersdorf, Stadt	Paare ohne Kinder	436	90,8	9,9	69,0	30,5	-
14626530	Seifhennersdorf, Stadt	Paare mit Kind(ern)	213	94,9	5,2	75,1	23,9	-
14626530	Seifhennersdorf, Stadt	Alleinerziehende	74	94,4	(5,4)	68,9	25,7	(4,1)
14626560	Trebendorf	Insgesamt	215	98,2	(1,9)	29,8	56,3	14,0
14626560	Trebendorf	Paare ohne Kinder	99	97,0	(3,0)	25,3	68,7	14,1
14626560	Trebendorf	Paare mit Kind(ern)	96	97,0	(3,1)	27,1	57,3	15,6
14626560	Trebendorf	Alleinerziehende	20	100,0	-	76,5	(25,0)	-
14626570	Vierkirchen	Insgesamt	425	97,7	2,4	47,5	48,2	4,2
14626570	Vierkirchen	Paare ohne Kinder	219	97,2	(2,7)	41,6	58,4	-
14626570	Vierkirchen	Paare mit Kind(ern)	159	98,2	(1,9)	54,1	39,0	10,7
14626570	Vierkirchen	Alleinerziehende	46	100,0	-	65,2	32,6	-
14626580	Waldhufen	Insgesamt	621	98,2	1,8	43,2	51,4	5,5
14626580	Waldhufen	Paare ohne Kinder	304	98,7	(1,3)	45,7	52,6	(1,6)
14626580	Waldhufen	Paare mit Kind(ern)	265	97,3	(2,6)	40,0	49,4	10,2
14626580	Waldhufen	Alleinerziehende	55	100,0	-	41,8	45,5	(5,5)
14626590	Weißkeißel	Insgesamt	331	100,0	-	36,9	58,9	3,0
14626590	Weißkeißel	Paare ohne Kinder	197	100,0	-	36,5	61,9	(1,5)
14626590	Weißkeißel	Paare mit Kind(ern)	109	97,3	(2,8)	37,6	56,9	(5,5)
14626590	Weißkeißel	Alleinerziehende	23	100,0	-	50,0	48,0	(13,0)
14626600	Weißwasser/O.L., Stadt	Insgesamt	1.303	92,2	7,6	38,5	55,3	6,1
14626600	Weißwasser/O.L., Stadt	Paare ohne Kinder	813	91,6	8,7	37,8	59,4	2,5
14626600	Weißwasser/O.L., Stadt	Paare mit Kind(ern)	370	95,4	6,2	36,2	50,0	13,2
14626600	Weißwasser/O.L., Stadt	Alleinerziehende	121	90,9	11,6	47,9	43,0	9,9
14626610	Zittau, Stadt, Hochschulstadt	Insgesamt	2.366	81,2	18,9	66,5	29,3	4,2
14626610	Zittau, Stadt, Hochschulstadt	Paare ohne Kinder	1.360	79,2	21,0	66,3	31,8	2,1
14626610	Zittau, Stadt, Hochschulstadt	Paare mit Kind(ern)	776	84,8	15,6	66,4	25,6	7,9
14626610	Zittau, Stadt, Hochschulstadt	Alleinerziehende	231	80,5	19,9	68,4	26,8	4,8
14627	Meißen	Insgesamt	39.338	89,9	10,1	47,5	44,3	8,2
14627	Meißen	Paare ohne Kinder	20.298	87,6	12,3	47,4	48,8	3,8
14627	Meißen	Paare mit Kind(ern)	15.312	92,9	7,1	46,2	39,7	14,2
14627	Meißen	Alleinerziehende	3.731	89,4	10,7	53,3	38,9	7,7
14627010	Coswig, Stadt	Insgesamt	2.407	85,4	14,5	42,8	46,8	10,4
14627010	Coswig, Stadt	Paare ohne Kinder	1.267	82,4	17,5	43,7	51,0	4,8
14627010	Coswig, Stadt	Paare mit Kind(ern)	944	89,2	10,7	40,5	42,6	16,5
14627010	Coswig, Stadt	Alleinerziehende	198	85,9	13,6	47,0	38,4	14,6
14627020	Diera-Zehren	Insgesamt	837	94,5	5,7	49,6	41,6	8,8
14627020	Diera-Zehren	Paare ohne Kinder	450	93,1	6,4	48,9	45,1	5,8
14627020	Diera-Zehren	Paare mit Kind(ern)	306	96,1	3,9	44,4	39,5	15,4
14627020	Diera-Zehren	Alleinerziehende	82	92,7	(7,3)	63,4	29,3	(6,1)

AGS	Kreisfreie Stadt Gemeinde Landkreis Land	Merkmal	Wohnfläche je Wohnung und Haushalt in m²	Zahl der Räume je Wohnung und Haushalt	Durchschnittliche Wohndauer des Haushalts in Jahren
14626440	Quitzdorf am See	Insgesamt	116,2	5,6	29
14626440	Quitzdorf am See	Paare ohne Kinder	107,5	5,4	34
14626440	Quitzdorf am See	Paare mit Kind(ern)	131,0	6,1	22
14626440	Quitzdorf am See	Alleinerziehende	110,4	5,4	28
14626450	Reichenbach/O.L., Stadt	Insgesamt	120,8	5,6	22
14626450	Reichenbach/O.L., Stadt	Paare ohne Kinder	113,6	5,4	27
14626450	Reichenbach/O.L., Stadt	Paare mit Kind(ern)	131,0	5,9	16
14626450	Reichenbach/O.L., Stadt	Alleinerziehende	119,4	5,6	21
14626460	Rietschen	Insgesamt	119,9	5,6	31
14626460	Rietschen	Paare ohne Kinder	112,2	5,3	36
14626460	Rietschen	Paare mit Kind(ern)	130,2	5,9	23
14626460	Rietschen	Alleinerziehende	119,3	5,6	33
14626470	Rosenbach	Insgesamt	116,3	5,6	30
14626470	Rosenbach	Paare ohne Kinder	105,0	5,3	37
14626470	Rosenbach	Paare mit Kind(ern)	131,2	6,0	21
14626470	Rosenbach	Alleinerziehende	114,6	5,7	34
14626480	Rothenburg/O.L., Stadt	Insgesamt	117,5	5,5	29
14626480	Rothenburg/O.L., Stadt	Paare ohne Kinder	110,9	5,4	33
14626480	Rothenburg/O.L., Stadt	Paare mit Kind(ern)	128,4	5,7	22
14626480	Rothenburg/O.L., Stadt	Alleinerziehende	117,8	5,8	30
14626490	Schleife	Insgesamt	120,6	5,7	31
14626490	Schleife	Paare ohne Kinder	112,9	5,5	34
14626490	Schleife	Paare mit Kind(ern)	134,5	6,1	24
14626490	Schleife	Alleinerziehende	112,3	5,8	36
14626500	Schönau-Berzdorf a. d. Eigen	Insgesamt	110,4	5,3	30
14626500	Schönau-Berzdorf a. d. Eigen	Paare ohne Kinder	99,6	4,9	34
14626500	Schönau-Berzdorf a. d. Eigen	Paare mit Kind(ern)	124,1	5,8	22
14626500	Schönau-Berzdorf a. d. Eigen	Alleinerziehende	118,4	5,4	32
14626510	Schönbach	Insgesamt	114,5	5,4	33
14626510	Schönbach	Paare ohne Kinder	104,9	5,0	40
14626510	Schönbach	Paare mit Kind(ern)	126,4	5,9	25
14626510	Schönbach	Alleinerziehende	110,9	5,1	36
14626520	Schöpstal	Insgesamt	122,0	5,5	32
14626520	Schöpstal	Paare ohne Kinder	115,9	5,4	37
14626520	Schöpstal	Paare mit Kind(ern)	129,8	5,7	23
14626520	Schöpstal	Alleinerziehende	129,8	5,8	39
14626530	Seifhennersdorf, Stadt	Insgesamt	113,6	5,4	31
14626530	Seifhennersdorf, Stadt	Paare ohne Kinder	104,5	5,1	36
14626530	Seifhennersdorf, Stadt	Paare mit Kind(ern)	133,1	6,0	22
14626530	Seifhennersdorf, Stadt	Alleinerziehende	111,2	5,6	27
14626560	Trebendorf	Insgesamt	126,4	5,5	19
14626560	Trebendorf	Paare ohne Kinder	119,7	5,5	20
14626560	Trebendorf	Paare mit Kind(ern)	134,4	5,5	17
14626560	Trebendorf	Alleinerziehende	119,8	5,7	23
14626570	Vierkirchen	Insgesamt	116,6	5,7	31
14626570	Vierkirchen	Paare ohne Kinder	110,1	5,5	37
14626570	Vierkirchen	Paare mit Kind(ern)	129,9	6,0	23
14626570	Vierkirchen	Alleinerziehende	98,2	5,1	30
14626580	Waldhufen	Insgesamt	121,8	5,7	29
14626580	Waldhufen	Paare ohne Kinder	114,6	5,5	34
14626580	Waldhufen	Paare mit Kind(ern)	129,7	5,8	23
14626580	Waldhufen	Alleinerziehende	123,7	5,9	35
14626590	Weißkeißel	Insgesamt	118,4	5,4	27
14626590	Weißkeißel	Paare ohne Kinder	110,7	5,1	30
14626590	Weißkeißel	Paare mit Kind(ern)	132,5	5,8	20
14626590	Weißkeißel	Alleinerziehende	115,9	5,3	28
14626600	Weißwasser/O.L., Stadt	Insgesamt	115,5	5,2	26
14626600	Weißwasser/O.L., Stadt	Paare ohne Kinder	110,5	5,1	30
14626600	Weißwasser/O.L., Stadt	Paare mit Kind(ern)	126,1	5,4	18
14626600	Weißwasser/O.L., Stadt	Alleinerziehende	118,5	5,4	24
14626610	Zittau, Stadt, Hochschulstadt	Insgesamt	114,3	5,2	28
14626610	Zittau, Stadt, Hochschulstadt	Paare ohne Kinder	107,6	5,0	33
14626610	Zittau, Stadt, Hochschulstadt	Paare mit Kind(ern)	126,8	5,6	21
14626610	Zittau, Stadt, Hochschulstadt	Alleinerziehende	111,7	5,2	23
14627	Meißen	Insgesamt	117,8	5,3	27
14627	Meißen	Paare ohne Kinder	109,9	5,1	32
14627	Meißen	Paare mit Kind(ern)	128,8	5,6	21
14627	Meißen	Alleinerziehende	115,0	5,4	27
14627010	Coswig, Stadt	Insgesamt	110,7	5,0	24
14627010	Coswig, Stadt	Paare ohne Kinder	103,3	4,8	30
14627010	Coswig, Stadt	Paare mit Kind(ern)	120,0	5,3	18
14627010	Coswig, Stadt	Alleinerziehende	113,0	5,1	22
14627020	Diera-Zehren	Insgesamt	116,3	5,3	28
14627020	Diera-Zehren	Paare ohne Kinder	108,9	5,1	33
14627020	Diera-Zehren	Paare mit Kind(ern)	128,9	5,6	22
14627020	Diera-Zehren	Alleinerziehende	110,2	5,5	29

AGS	Kreisfreie Stadt Gemeinde Landkreis Land	Merkmal	Haushalte	Haushalte in Gebäuden mit 1 und 2 Wohnungen in %	Haushalte in Gebäuden mit 3 und mehr Wohnungen in %	Haushalte in Gebäuden mit Baujahr bis 1949 in %	Haushalte in Gebäuden mit Baujahr von 1950 bis 2009 in %	Haushalte in Gebäuden mit Baujahr 2010 und später in %
14627030	Ebersbach	Insgesamt	1.052	96,9	3,3	44,7	50,2	5,1
14627030	Ebersbach	Paare ohne Kinder	474	96,0	3,8	39,7	58,9	(1,5)
14627030	Ebersbach	Paare mit Kind(ern)	475	96,8	3,2	48,0	43,6	8,8
14627030	Ebersbach	Alleinerziehende	103	100,0	-	53,4	38,8	(7,8)
14627040	Glaubitz	Insgesamt	476	96,4	4,2	40,5	49,8	8,6
14627040	Glaubitz	Paare ohne Kinder	262	95,8	4,2	43,5	50,0	4,6
14627040	Glaubitz	Paare mit Kind(ern)	192	96,9	(3,1)	35,4	50,5	14,6
14627040	Glaubitz	Alleinerziehende	22	87,5	(13,6)	47,8	(42,9)	-
14627050	Gröditz, Stadt	Insgesamt	910	94,8	5,5	54,2	41,3	4,4
14627050	Gröditz, Stadt	Paare ohne Kinder	472	92,8	8,1	51,7	45,1	2,3
14627050	Gröditz, Stadt	Paare mit Kind(ern)	352	97,4	(2,6)	55,1	37,8	7,1
14627050	Gröditz, Stadt	Alleinerziehende	85	95,4	(4,7)	64,7	31,8	(3,5)
14627060	Großenhain, Stadt	Insgesamt	2.808	91,6	8,5	47,5	45,5	6,9
14627060	Großenhain, Stadt	Paare ohne Kinder	1.462	89,3	10,9	47,2	50,3	2,8
14627060	Großenhain, Stadt	Paare mit Kind(ern)	1.066	94,9	5,3	46,4	41,4	12,3
14627060	Großenhain, Stadt	Alleinerziehende	279	92,5	8,6	53,8	36,2	7,5
14627070	Hirschstein	Insgesamt	480	96,9	4,0	50,6	44,8	5,6
14627070	Hirschstein	Paare ohne Kinder	253	97,6	(2,4)	47,8	49,0	(3,2)
14627070	Hirschstein	Paare mit Kind(ern)	187	96,8	(3,2)	52,4	36,9	10,7
14627070	Hirschstein	Alleinerziehende	44	100,0	-	56,8	38,6	-
14627080	Käbschütztal	Insgesamt	609	91,3	8,7	48,6	48,6	2,8
14627080	Käbschütztal	Paare ohne Kinder	302	88,1	10,9	44,7	54,0	(1,3)
14627080	Käbschütztal	Paare mit Kind(ern)	247	95,5	4,5	54,3	40,9	4,5
14627080	Käbschütztal	Alleinerziehende	60	85,7	(15,0)	46,7	53,3	-
14627100	Klipphausen	Insgesamt	2.326	93,9	6,1	42,0	48,5	9,5
14627100	Klipphausen	Paare ohne Kinder	1.100	92,7	7,4	40,9	55,3	4,2
14627100	Klipphausen	Paare mit Kind(ern)	996	95,6	4,1	41,1	43,3	16,0
14627100	Klipphausen	Alleinerziehende	231	91,8	6,9	50,6	41,1	8,2
14627110	Lampertswalde	Insgesamt	685	92,8	7,4	40,9	52,6	7,2
14627110	Lampertswalde	Paare ohne Kinder	323	91,3	9,9	40,9	59,1	-
14627110	Lampertswalde	Paare mit Kind(ern)	284	95,1	5,3	39,8	45,8	15,5
14627110	Lampertswalde	Alleinerziehende	75	95,9	(4,0)	48,0	52,0	(4,0)
14627130	Lommatzsch, Stadt	Insgesamt	877	87,6	12,4	57,6	38,3	4,1
14627130	Lommatzsch, Stadt	Paare ohne Kinder	475	87,6	12,2	56,4	41,5	2,3
14627130	Lommatzsch, Stadt	Paare mit Kind(ern)	319	90,3	10,7	57,4	36,4	6,9
14627130	Lommatzsch, Stadt	Alleinerziehende	82	82,9	19,5	62,2	29,3	(4,9)
14627140	Meißen, Stadt	Insgesamt	2.349	81,5	18,4	56,8	33,9	9,5
14627140	Meißen, Stadt	Paare ohne Kinder	1.335	78,6	21,5	56,5	38,6	4,8
14627140	Meißen, Stadt	Paare mit Kind(ern)	790	86,7	13,5	54,4	26,5	19,0
14627140	Meißen, Stadt	Alleinerziehende	225	81,8	20,0	64,0	32,0	(3,6)
14627150	Moritzburg	Insgesamt	1.969	93,5	6,2	34,0	54,9	11,2
14627150	Moritzburg	Paare ohne Kinder	987	92,8	7,3	35,2	59,1	5,6
14627150	Moritzburg	Paare mit Kind(ern)	803	95,0	4,6	30,3	51,8	18,3
14627150	Moritzburg	Alleinerziehende	176	91,6	8,5	44,3	46,0	10,2
14627170	Niederau	Insgesamt	883	94,8	5,2	47,3	39,8	12,7
14627170	Niederau	Paare ohne Kinder	422	95,0	5,2	48,6	45,0	6,4
14627170	Niederau	Paare mit Kind(ern)	399	96,0	4,0	45,6	34,6	19,5
14627170	Niederau	Alleinerziehende	60	91,1	(8,3)	56,7	38,3	(11,7)
14627180	Nossen, Stadt	Insgesamt	1.996	92,5	7,5	60,4	33,3	6,3
14627180	Nossen, Stadt	Paare ohne Kinder	996	90,9	8,8	63,3	34,8	2,0
14627180	Nossen, Stadt	Paare mit Kind(ern)	804	94,3	6,0	55,7	32,5	11,7
14627180	Nossen, Stadt	Alleinerziehende	198	90,4	7,1	66,2	26,8	6,1
14627190	Nünchritz	Insgesamt	1.127	90,9	9,1	44,1	49,0	7,2
14627190	Nünchritz	Paare ohne Kinder	608	88,7	11,7	44,4	52,0	3,6
14627190	Nünchritz	Paare mit Kind(ern)	414	94,9	5,8	42,0	47,1	11,8
14627190	Nünchritz	Alleinerziehende	101	90,3	9,9	56,4	37,6	(7,9)
14627200	Priestewitz	Insgesamt	735	95,1	4,6	53,7	38,6	7,8
14627200	Priestewitz	Paare ohne Kinder	313	93,3	6,4	55,3	40,3	3,2
14627200	Priestewitz	Paare mit Kind(ern)	343	96,2	3,8	51,9	35,9	11,1
14627200	Priestewitz	Alleinerziehende	79	100,0	-	55,7	39,2	(6,3)
14627210	Radebeul, Stadt	Insgesamt	4.807	82,8	17,2	54,8	35,6	9,6
14627210	Radebeul, Stadt	Paare ohne Kinder	2.415	79,9	20,2	56,0	39,2	4,8
14627210	Radebeul, Stadt	Paare mit Kind(ern)	1.892	87,2	12,9	51,8	32,5	15,4
14627210	Radebeul, Stadt	Alleinerziehende	501	80,0	20,4	59,9	30,7	9,6
14627220	Radeburg, Stadt	Insgesamt	1.313	94,3	5,4	41,0	49,4	9,4
14627220	Radeburg, Stadt	Paare ohne Kinder	644	94,3	5,4	39,4	56,4	4,2
14627220	Radeburg, Stadt	Paare mit Kind(ern)	555	94,1	6,1	41,3	42,5	16,2
14627220	Radeburg, Stadt	Alleinerziehende	115	97,3	(2,6)	47,0	42,6	(7,8)
14627230	Riesa, Stadt	Insgesamt	3.050	82,9	17,0	45,5	48,2	6,1
14627230	Riesa, Stadt	Paare ohne Kinder	1.882	80,1	20,0	45,3	52,1	3,0
14627230	Riesa, Stadt	Paare mit Kind(ern)	896	88,7	10,8	47,0	40,6	12,5
14627230	Riesa, Stadt	Alleinerziehende	266	85,0	14,3	46,6	47,0	7,1
14627240	Röderaue	Insgesamt	628	97,1	3,3	41,9	52,2	5,7
14627240	Röderaue	Paare ohne Kinder	364	97,0	3,8	42,9	54,9	(1,9)
14627240	Röderaue	Paare mit Kind(ern)	212	98,1	(1,9)	41,0	45,8	10,4
14627240	Röderaue	Alleinerziehende	51	100,0	-	41,2	47,1	(9,8)

AGS	Kreisfreie Stadt Gemeinde Landkreis Land	Merkmal	Wohnfläche je Wohnung und Haushalt in m ²	Zahl der Räume je Wohnung und Haushalt	Durchschnittliche Wohndauer des Haushalts in Jahren
14627030	Ebersbach	Insgesamt	122,7	5,6	33
14627030	Ebersbach	Paare ohne Kinder	115,3	5,3	38
14627030	Ebersbach	Paare mit Kind(ern)	131,0	5,8	28
14627030	Ebersbach	Alleinerziehende	118,8	5,9	37
14627040	Glaubitz	Insgesamt	114,1	5,4	31
14627040	Glaubitz	Paare ohne Kinder	107,9	5,2	37
14627040	Glaubitz	Paare mit Kind(ern)	123,0	5,7	23
14627040	Glaubitz	Alleinerziehende	110,9	5,5	37
14627050	Gröditz, Stadt	Insgesamt	112,5	5,4	22
14627050	Gröditz, Stadt	Paare ohne Kinder	106,3	5,1	26
14627050	Gröditz, Stadt	Paare mit Kind(ern)	120,9	5,7	17
14627050	Gröditz, Stadt	Alleinerziehende	111,8	5,7	20
14627060	Großenhain, Stadt	Insgesamt	118,5	5,5	31
14627060	Großenhain, Stadt	Paare ohne Kinder	109,9	5,2	35
14627060	Großenhain, Stadt	Paare mit Kind(ern)	130,5	5,8	24
14627060	Großenhain, Stadt	Alleinerziehende	116,6	5,6	30
14627070	Hirschstein	Insgesamt	118,4	5,5	33
14627070	Hirschstein	Paare ohne Kinder	111,4	5,2	38
14627070	Hirschstein	Paare mit Kind(ern)	129,7	5,7	25
14627070	Hirschstein	Alleinerziehende	109,6	5,6	34
14627080	Käbschütztal	Insgesamt	117,7	5,4	28
14627080	Käbschütztal	Paare ohne Kinder	108,9	5,1	33
14627080	Käbschütztal	Paare mit Kind(ern)	130,9	5,8	23
14627080	Käbschütztal	Alleinerziehende	107,2	5,4	26
14627100	Klipphausen	Insgesamt	120,6	5,4	23
14627100	Klipphausen	Paare ohne Kinder	112,2	5,2	28
14627100	Klipphausen	Paare mit Kind(ern)	130,2	5,7	18
14627100	Klipphausen	Alleinerziehende	119,3	5,4	21
14627110	Lampertswalde	Insgesamt	119,8	5,7	32
14627110	Lampertswalde	Paare ohne Kinder	108,9	5,4	38
14627110	Lampertswalde	Paare mit Kind(ern)	132,4	5,9	26
14627110	Lampertswalde	Alleinerziehende	119,8	6,0	31
14627130	Lommatzsch, Stadt	Insgesamt	117,9	5,5	29
14627130	Lommatzsch, Stadt	Paare ohne Kinder	110,5	5,2	33
14627130	Lommatzsch, Stadt	Paare mit Kind(ern)	128,0	5,9	22
14627130	Lommatzsch, Stadt	Alleinerziehende	121,0	5,9	31
14627140	Meißen, Stadt	Insgesamt	115,8	5,2	25
14627140	Meißen, Stadt	Paare ohne Kinder	109,3	5,0	30
14627140	Meißen, Stadt	Paare mit Kind(ern)	127,8	5,5	18
14627140	Meißen, Stadt	Alleinerziehende	112,0	5,2	23
14627150	Moritzburg	Insgesamt	125,1	5,3	27
14627150	Moritzburg	Paare ohne Kinder	116,4	5,1	32
14627150	Moritzburg	Paare mit Kind(ern)	137,0	5,6	20
14627150	Moritzburg	Alleinerziehende	119,1	5,4	29
14627170	Niederau	Insgesamt	117,0	5,4	25
14627170	Niederau	Paare ohne Kinder	109,4	5,1	32
14627170	Niederau	Paare mit Kind(ern)	127,2	5,6	18
14627170	Niederau	Alleinerziehende	103,1	5,0	26
14627180	Nossen, Stadt	Insgesamt	118,0	5,6	19
14627180	Nossen, Stadt	Paare ohne Kinder	110,1	5,3	23
14627180	Nossen, Stadt	Paare mit Kind(ern)	128,4	5,8	15
14627180	Nossen, Stadt	Alleinerziehende	116,8	5,8	20
14627190	Nünchritz	Insgesamt	113,3	5,3	27
14627190	Nünchritz	Paare ohne Kinder	106,1	5,1	31
14627190	Nünchritz	Paare mit Kind(ern)	125,5	5,6	22
14627190	Nünchritz	Alleinerziehende	106,4	5,0	27
14627200	Priestewitz	Insgesamt	122,7	5,6	33
14627200	Priestewitz	Paare ohne Kinder	112,4	5,3	38
14627200	Priestewitz	Paare mit Kind(ern)	132,9	5,8	27
14627200	Priestewitz	Alleinerziehende	120,3	5,6	33
14627210	Radebeul, Stadt	Insgesamt	125,5	5,4	25
14627210	Radebeul, Stadt	Paare ohne Kinder	117,3	5,1	30
14627210	Radebeul, Stadt	Paare mit Kind(ern)	137,8	5,7	18
14627210	Radebeul, Stadt	Alleinerziehende	118,7	5,2	23
14627220	Radeburg, Stadt	Insgesamt	120,9	5,4	29
14627220	Radeburg, Stadt	Paare ohne Kinder	113,5	5,2	34
14627220	Radeburg, Stadt	Paare mit Kind(ern)	130,7	5,6	23
14627220	Radeburg, Stadt	Alleinerziehende	114,9	5,3	28
14627230	Riesa, Stadt	Insgesamt	108,6	5,0	26
14627230	Riesa, Stadt	Paare ohne Kinder	103,3	4,9	30
14627230	Riesa, Stadt	Paare mit Kind(ern)	119,8	5,3	19
14627230	Riesa, Stadt	Alleinerziehende	108,3	5,0	25
14627240	Röderaue	Insgesamt	113,5	5,4	34
14627240	Röderaue	Paare ohne Kinder	107,7	5,2	41
14627240	Röderaue	Paare mit Kind(ern)	123,0	5,7	24
14627240	Röderaue	Alleinerziehende	116,5	5,7	33

AGS	Kreisfreie Stadt Gemeinde Landkreis Land	Merkmal	Haushalte	Haushalte in Gebäuden mit 1 und 2 Wohnungen in %	Haushalte in Gebäuden mit 3 und mehr Wohnungen in %	Haushalte in Gebäuden mit Baujahr bis 1949 in %	Haushalte in Gebäuden mit Baujahr von 1950 bis 2009 in %	Haushalte in Gebäuden mit Baujahr 2010 und später in %
14627250	Schönfeld	Insgesamt	455	96,9	3,1	36,3	57,6	6,6
14627250	Schönfeld	Paare ohne Kinder	214	96,3	(3,7)	33,6	64,5	(1,9)
14627250	Schönfeld	Paare mit Kind(ern)	195	98,0	(2,1)	35,9	52,8	11,8
14627250	Schönfeld	Alleinerziehende	43	93,2	(7,0)	41,9	48,8	(9,3)
14627260	Stauchitz	Insgesamt	763	94,0	5,9	38,1	57,0	5,2
14627260	Stauchitz	Paare ohne Kinder	421	91,7	7,8	36,8	60,8	2,6
14627260	Stauchitz	Paare mit Kind(ern)	274	98,2	(1,8)	39,1	52,9	9,5
14627260	Stauchitz	Alleinerziehende	67	92,8	(7,5)	46,3	50,7	(4,5)
14627270	Strehla, Stadt	Insgesamt	744	92,1	8,2	47,8	46,4	4,6
14627270	Strehla, Stadt	Paare ohne Kinder	405	93,3	7,4	45,7	51,9	3,0
14627270	Strehla, Stadt	Paare mit Kind(ern)	284	90,8	9,5	52,1	39,4	8,5
14627270	Strehla, Stadt	Alleinerziehende	56	92,5	(7,1)	51,8	51,8	(7,1)
14627290	Thiendorf	Insgesamt	945	94,6	5,7	42,8	48,3	8,8
14627290	Thiendorf	Paare ohne Kinder	416	92,8	6,5	40,6	57,0	(1,2)
14627290	Thiendorf	Paare mit Kind(ern)	396	95,2	4,3	42,4	42,7	14,6
14627290	Thiendorf	Alleinerziehende	133	97,8	(2,3)	51,1	38,3	9,0
14627310	Weinböhla	Insgesamt	2.386	95,3	4,7	43,3	43,3	13,5
14627310	Weinböhla	Paare ohne Kinder	1.085	94,2	5,7	44,9	47,8	7,4
14627310	Weinböhla	Paare mit Kind(ern)	1.059	96,2	3,9	40,6	39,5	20,2
14627310	Weinböhla	Alleinerziehende	242	96,3	(3,7)	46,7	42,6	10,7
14627340	Wülknitz	Insgesamt	371	93,8	6,7	45,0	48,5	7,8
14627340	Wülknitz	Paare ohne Kinder	205	93,7	6,3	42,9	52,7	(2,4)
14627340	Wülknitz	Paare mit Kind(ern)	140	95,1	(5,0)	44,3	40,7	13,6
14627340	Wülknitz	Alleinerziehende	25	100,0	-	48,0	56,0	(16,0)
14627360	Zeithain	Insgesamt	1.354	81,2	18,7	50,1	45,3	4,4
14627360	Zeithain	Paare ohne Kinder	742	77,2	22,5	47,4	50,5	2,0
14627360	Zeithain	Paare mit Kind(ern)	479	89,6	10,0	55,3	35,7	9,0
14627360	Zeithain	Alleinerziehende	133	72,2	26,3	46,6	51,1	(2,3)
14628	Sächsische Schweiz-Osterzgebirge	Insgesamt	39.965	88,3	11,7	46,4	44,8	8,8
14628	Sächsische Schweiz-Osterzgebirge	Paare ohne Kinder	21.046	86,3	13,7	46,7	49,7	3,7
14628	Sächsische Schweiz-Osterzgebirge	Paare mit Kind(ern)	15.364	91,3	8,7	44,8	39,4	15,8
14628	Sächsische Schweiz-Osterzgebirge	Alleinerziehende	3.559	86,6	13,3	51,9	39,8	8,1
14628010	Altenberg, Stadt	Insgesamt	1.565	91,4	8,6	57,4	39,8	2,7
14628010	Altenberg, Stadt	Paare ohne Kinder	862	89,3	10,8	55,8	43,0	1,6
14628010	Altenberg, Stadt	Paare mit Kind(ern)	566	93,5	6,2	58,3	35,9	4,9
14628010	Altenberg, Stadt	Alleinerziehende	138	97,8	(2,2)	63,8	34,8	-
14628020	Bad Gottleuba-Berggießhübel, Stadt	Insgesamt	1.066	92,6	7,5	54,3	41,5	4,0
14628020	Bad Gottleuba-Berggießhübel, Stadt	Paare ohne Kinder	568	91,2	8,5	53,3	45,2	(1,6)
14628020	Bad Gottleuba-Berggießhübel, Stadt	Paare mit Kind(ern)	397	93,7	6,5	55,2	38,0	6,3
14628020	Bad Gottleuba-Berggießhübel, Stadt	Alleinerziehende	105	95,1	(4,8)	59,0	33,3	(6,7)
14628030	Bad Schandau, Stadt	Insgesamt	630	83,2	16,7	71,0	26,5	2,7
14628030	Bad Schandau, Stadt	Paare ohne Kinder	404	82,7	17,6	68,6	29,5	(1,2)
14628030	Bad Schandau, Stadt	Paare mit Kind(ern)	169	89,3	12,4	72,8	21,9	(5,3)
14628030	Bad Schandau, Stadt	Alleinerziehende	58	74,1	25,9	82,1	19,0	(5,2)
14628040	Bahretal	Insgesamt	490	88,2	11,4	47,6	48,2	4,3
14628040	Bahretal	Paare ohne Kinder	271	88,2	11,1	42,8	55,4	(2,2)
14628040	Bahretal	Paare mit Kind(ern)	174	87,9	14,4	52,3	39,7	9,8
14628040	Bahretal	Alleinerziehende	49	100,0	-	46,9	42,9	(6,1)
14628050	Bannewitz	Insgesamt	2.281	87,7	12,2	27,6	59,2	13,1
14628050	Bannewitz	Paare ohne Kinder	1.155	85,6	14,1	30,0	64,6	5,6
14628050	Bannewitz	Paare mit Kind(ern)	934	91,5	8,1	24,3	53,5	22,3
14628050	Bannewitz	Alleinerziehende	192	81,3	19,8	29,7	57,8	15,1
14628060	Dippoldiswalde, Stadt	Insgesamt	2.547	90,0	9,9	40,8	51,4	7,7
14628060	Dippoldiswalde, Stadt	Paare ohne Kinder	1.323	88,9	11,3	39,0	57,7	3,3
14628060	Dippoldiswalde, Stadt	Paare mit Kind(ern)	969	91,7	8,2	41,5	44,5	14,3
14628060	Dippoldiswalde, Stadt	Alleinerziehende	254	91,3	9,4	48,4	44,9	6,7
14628070	Dohma	Insgesamt	450	86,2	14,0	48,0	45,8	6,2
14628070	Dohma	Paare ohne Kinder	245	82,9	18,4	46,1	48,2	4,1
14628070	Dohma	Paare mit Kind(ern)	169	89,3	10,1	49,7	41,4	8,9
14628070	Dohma	Alleinerziehende	34	91,7	(8,8)	38,2	52,9	(8,8)
14628080	Dohna, Stadt	Insgesamt	1.233	92,3	7,9	30,2	58,4	11,5
14628080	Dohna, Stadt	Paare ohne Kinder	676	91,7	8,4	28,6	67,3	4,1
14628080	Dohna, Stadt	Paare mit Kind(ern)	457	93,4	6,8	31,1	47,7	21,9
14628080	Dohna, Stadt	Alleinerziehende	100	90,9	(9,0)	42,0	45,0	14,0
14628090	Dorfhain	Insgesamt	255	94,1	5,5	45,5	49,4	6,3
14628090	Dorfhain	Paare ohne Kinder	140	91,6	8,6	48,6	49,3	(2,1)
14628090	Dorfhain	Paare mit Kind(ern)	102	95,0	(4,9)	44,1	41,2	14,7
14628090	Dorfhain	Alleinerziehende	17	81,3	(17,6)	(50,0)	(50,0)	-
14628100	Dürrröhrsdorf-Dittersbach	Insgesamt	1.006	91,4	8,4	49,0	42,2	8,7
14628100	Dürrröhrsdorf-Dittersbach	Paare ohne Kinder	493	91,1	8,1	47,3	48,9	3,7
14628100	Dürrröhrsdorf-Dittersbach	Paare mit Kind(ern)	412	92,2	7,3	48,5	35,4	16,5
14628100	Dürrröhrsdorf-Dittersbach	Alleinerziehende	101	87,1	14,9	56,4	37,6	(4,0)
14628110	Freital, Stadt	Insgesamt	4.717	85,9	14,2	40,5	48,0	11,5
14628110	Freital, Stadt	Paare ohne Kinder	2.464	83,6	16,4	42,8	51,8	5,4
14628110	Freital, Stadt	Paare mit Kind(ern)	1.867	89,6	10,2	36,2	44,0	19,8
14628110	Freital, Stadt	Alleinerziehende	389	81,7	19,0	46,3	41,6	10,0

AGS	Kreisfreie Stadt Gemeinde Landkreis Land	Merkmal	Wohnfläche je Wohnung und Haushalt in m²	Zahl der Räume je Wohnung und Haushalt	Durchschnittliche Wohndauer des Haushalts in Jahren
14627250	Schönfeld	Insgesamt	119,0	5,8	36
14627250	Schönfeld	Paare ohne Kinder	112,8	5,5	40
14627250	Schönfeld	Paare mit Kind(ern)	124,8	6,0	30
14627250	Schönfeld	Alleinerziehende	123,3	6,3	42
14627260	Stauchitz	Insgesamt	118,5	5,5	30
14627260	Stauchitz	Paare ohne Kinder	110,7	5,2	35
14627260	Stauchitz	Paare mit Kind(ern)	133,0	6,0	21
14627260	Stauchitz	Alleinerziehende	107,4	5,2	30
14627270	Strehla, Stadt	Insgesamt	118,2	5,3	29
14627270	Strehla, Stadt	Paare ohne Kinder	111,5	5,2	34
14627270	Strehla, Stadt	Paare mit Kind(ern)	129,5	5,6	20
14627270	Strehla, Stadt	Alleinerziehende	108,7	5,4	30
14627290	Thiendorf	Insgesamt	120,8	5,5	34
14627290	Thiendorf	Paare ohne Kinder	110,9	5,3	41
14627290	Thiendorf	Paare mit Kind(ern)	132,2	5,7	27
14627290	Thiendorf	Alleinerziehende	118,1	5,6	31
14627310	Weinböhla	Insgesamt	117,7	5,2	25
14627310	Weinböhla	Paare ohne Kinder	110,1	5,0	31
14627310	Weinböhla	Paare mit Kind(ern)	124,8	5,4	19
14627310	Weinböhla	Alleinerziehende	121,2	5,3	28
14627340	Wülknitz	Insgesamt	115,4	5,6	31
14627340	Wülknitz	Paare ohne Kinder	111,6	5,5	36
14627340	Wülknitz	Paare mit Kind(ern)	121,6	5,7	23
14627340	Wülknitz	Alleinerziehende	111,9	5,6	29
14627360	Zeithain	Insgesamt	108,0	5,1	31
14627360	Zeithain	Paare ohne Kinder	99,5	4,9	36
14627360	Zeithain	Paare mit Kind(ern)	121,2	5,5	23
14627360	Zeithain	Alleinerziehende	108,3	5,1	27
14628	Sächsische Schweiz-Osterzgebirge	Insgesamt	114,6	5,2	24
14628	Sächsische Schweiz-Osterzgebirge	Paare ohne Kinder	106,7	5,0	29
14628	Sächsische Schweiz-Osterzgebirge	Paare mit Kind(ern)	126,1	5,5	18
14628	Sächsische Schweiz-Osterzgebirge	Alleinerziehende	111,7	5,2	23
14628010	Altenberg, Stadt	Insgesamt	115,4	5,5	21
14628010	Altenberg, Stadt	Paare ohne Kinder	106,5	5,2	24
14628010	Altenberg, Stadt	Paare mit Kind(ern)	129,0	6,0	17
14628010	Altenberg, Stadt	Alleinerziehende	115,1	5,7	18
14628020	Bad Gottleuba-Berggießhübel, Stadt	Insgesamt	113,0	5,3	19
14628020	Bad Gottleuba-Berggießhübel, Stadt	Paare ohne Kinder	104,4	5,0	22
14628020	Bad Gottleuba-Berggießhübel, Stadt	Paare mit Kind(ern)	124,2	5,6	16
14628020	Bad Gottleuba-Berggießhübel, Stadt	Alleinerziehende	115,4	5,4	20
14628030	Bad Schandau, Stadt	Insgesamt	106,4	5,1	30
14628030	Bad Schandau, Stadt	Paare ohne Kinder	101,9	5,0	34
14628030	Bad Schandau, Stadt	Paare mit Kind(ern)	117,1	5,5	25
14628030	Bad Schandau, Stadt	Alleinerziehende	106,6	4,7	25
14628040	Bahretal	Insgesamt	118,7	5,3	28
14628040	Bahretal	Paare ohne Kinder	113,6	5,1	32
14628040	Bahretal	Paare mit Kind(ern)	128,1	5,7	22
14628040	Bahretal	Alleinerziehende	113,8	5,4	31
14628050	Bannewitz	Insgesamt	119,4	5,3	23
14628050	Bannewitz	Paare ohne Kinder	112,0	5,0	28
14628050	Bannewitz	Paare mit Kind(ern)	129,7	5,6	17
14628050	Bannewitz	Alleinerziehende	114,0	5,1	20
14628060	Dippoldiswalde, Stadt	Insgesamt	112,7	5,3	28
14628060	Dippoldiswalde, Stadt	Paare ohne Kinder	105,1	5,1	34
14628060	Dippoldiswalde, Stadt	Paare mit Kind(ern)	123,7	5,5	21
14628060	Dippoldiswalde, Stadt	Alleinerziehende	110,0	5,3	28
14628070	Dohma	Insgesamt	108,4	5,1	27
14628070	Dohma	Paare ohne Kinder	101,2	4,9	31
14628070	Dohma	Paare mit Kind(ern)	118,5	5,3	19
14628070	Dohma	Alleinerziehende	110,9	5,4	33
14628080	Dohna, Stadt	Insgesamt	119,6	5,3	24
14628080	Dohna, Stadt	Paare ohne Kinder	115,3	5,2	28
14628080	Dohna, Stadt	Paare mit Kind(ern)	126,8	5,4	17
14628080	Dohna, Stadt	Alleinerziehende	115,6	5,2	22
14628090	Dorfhain	Insgesamt	110,7	5,3	31
14628090	Dorfhain	Paare ohne Kinder	102,5	5,2	39
14628090	Dorfhain	Paare mit Kind(ern)	123,4	5,6	20
14628090	Dorfhain	Alleinerziehende	101,6	5,4	35
14628100	Dürrröhrsdorf-Dittersbach	Insgesamt	117,6	5,4	28
14628100	Dürrröhrsdorf-Dittersbach	Paare ohne Kinder	112,1	5,3	33
14628100	Dürrröhrsdorf-Dittersbach	Paare mit Kind(ern)	126,3	5,7	22
14628100	Dürrröhrsdorf-Dittersbach	Alleinerziehende	108,9	5,4	31
14628110	Freital, Stadt	Insgesamt	115,1	5,1	23
14628110	Freital, Stadt	Paare ohne Kinder	106,3	4,8	28
14628110	Freital, Stadt	Paare mit Kind(ern)	127,6	5,5	16
14628110	Freital, Stadt	Alleinerziehende	111,4	5,1	21

AGS	Kreisfreie Stadt Gemeinde Landkreis Land	Merkmal	Haushalte	Haushalte in Gebäuden mit 1 und 2 Wohnungen in %	Haushalte in Gebäuden mit 3 und mehr Wohnungen in %	Haushalte in Gebäuden mit Baujahr bis 1949 in %	Haushalte in Gebäuden mit Baujahr von 1950 bis 2009 in %	Haushalte in Gebäuden mit Baujahr 2010 und später in %
14628130	Glashütte, Stadt	Insgesamt	1.319	91,3	8,9	49,3	44,8	5,8
14628130	Glashütte, Stadt	Paare ohne Kinder	660	89,2	10,3	47,1	51,1	1,7
14628130	Glashütte, Stadt	Paare mit Kind(ern)	554	92,8	6,9	51,1	38,3	11,2
14628130	Glashütte, Stadt	Alleinerziehende	100	92,3	(8,0)	53,0	47,0	-
14628140	Gohrisch	Insgesamt	444	92,6	7,7	54,1	42,8	3,8
14628140	Gohrisch	Paare ohne Kinder	247	91,9	6,9	49,8	45,7	(2,4)
14628140	Gohrisch	Paare mit Kind(ern)	157	91,7	8,9	56,1	36,9	(3,2)
14628140	Gohrisch	Alleinerziehende	40	92,9	(7,5)	57,5	35,0	(7,5)
14628150	Hartmannsdorf-Reichenau	Insgesamt	286	87,8	11,5	55,6	40,9	3,8
14628150	Hartmannsdorf-Reichenau	Paare ohne Kinder	150	82,7	16,0	51,3	46,0	-
14628150	Hartmannsdorf-Reichenau	Paare mit Kind(ern)	117	93,0	(6,8)	60,7	34,2	(5,1)
14628150	Hartmannsdorf-Reichenau	Alleinerziehende	19	100,0	-	50,0	(44,4)	-
14628160	Heidenau, Stadt	Insgesamt	1.029	77,5	22,8	45,2	43,1	11,5
14628160	Heidenau, Stadt	Paare ohne Kinder	552	73,0	27,0	48,2	47,3	4,5
14628160	Heidenau, Stadt	Paare mit Kind(ern)	376	83,5	17,0	39,9	36,4	23,7
14628160	Heidenau, Stadt	Alleinerziehende	103	75,7	21,4	44,7	44,7	10,7
14628170	Hermisdorf/Erzgeb.	Insgesamt	180	94,9	(5,0)	60,6	37,2	(2,8)
14628170	Hermisdorf/Erzgeb.	Paare ohne Kinder	104	91,1	(8,7)	54,8	43,3	-
14628170	Hermisdorf/Erzgeb.	Paare mit Kind(ern)	60	95,3	(5,0)	61,7	31,7	(10,0)
14628170	Hermisdorf/Erzgeb.	Alleinerziehende	19	100,0	-	59,1	(40,9)	-
14628190	Hohnstein, Stadt	Insgesamt	746	91,0	9,1	58,0	38,6	3,2
14628190	Hohnstein, Stadt	Paare ohne Kinder	370	89,5	10,0	55,4	42,4	(1,9)
14628190	Hohnstein, Stadt	Paare mit Kind(ern)	301	91,7	9,0	60,5	34,2	5,3
14628190	Hohnstein, Stadt	Alleinerziehende	77	94,7	(5,2)	59,7	42,9	(3,9)
14628205	Klingenberg	Insgesamt	1.458	89,6	10,2	57,4	37,2	5,3
14628205	Klingenberg	Paare ohne Kinder	731	87,6	12,2	55,8	41,9	1,8
14628205	Klingenberg	Paare mit Kind(ern)	610	92,3	7,0	57,7	32,6	9,5
14628205	Klingenberg	Alleinerziehende	117	88,0	13,7	66,7	33,3	-
14628210	Königstein/Sächs. Schw., Stadt	Insgesamt	374	85,3	13,9	67,1	30,2	2,7
14628210	Königstein/Sächs. Schw., Stadt	Paare ohne Kinder	205	83,4	18,0	66,8	32,2	(1,5)
14628210	Königstein/Sächs. Schw., Stadt	Paare mit Kind(ern)	135	91,0	8,9	68,1	27,4	(2,2)
14628210	Königstein/Sächs. Schw., Stadt	Alleinerziehende	34	91,7	(8,8)	59,4	29,4	-
14628220	Kreischa	Insgesamt	1.013	89,1	10,7	34,6	53,3	12,0
14628220	Kreischa	Paare ohne Kinder	547	87,9	12,6	36,6	59,6	3,8
14628220	Kreischa	Paare mit Kind(ern)	398	89,4	9,5	31,2	45,5	22,9
14628220	Kreischa	Alleinerziehende	70	88,4	(11,4)	37,1	48,6	14,3
14628230	Liebstadt, Stadt	Insgesamt	310	93,2	5,8	65,8	30,3	3,5
14628230	Liebstadt, Stadt	Paare ohne Kinder	146	91,2	8,9	71,2	31,5	-
14628230	Liebstadt, Stadt	Paare mit Kind(ern)	133	96,2	(3,8)	63,2	30,1	(4,5)
14628230	Liebstadt, Stadt	Alleinerziehende	24	100,0	-	67,9	(29,2)	(12,5)
14628240	Lohmen	Insgesamt	690	91,0	9,1	53,0	39,6	7,4
14628240	Lohmen	Paare ohne Kinder	377	88,3	11,1	54,4	42,4	2,9
14628240	Lohmen	Paare mit Kind(ern)	244	96,3	(3,7)	47,1	36,9	14,8
14628240	Lohmen	Alleinerziehende	74	86,1	13,5	62,2	31,1	(5,4)
14628250	Müglitztal	Insgesamt	443	93,9	6,5	42,7	52,6	4,5
14628250	Müglitztal	Paare ohne Kinder	239	94,6	5,4	41,8	57,7	(3,3)
14628250	Müglitztal	Paare mit Kind(ern)	168	91,7	7,1	43,5	49,4	7,1
14628250	Müglitztal	Alleinerziehende	36	91,2	(8,3)	47,2	44,4	(8,3)
14628260	Neustadt in Sachsen, Stadt	Insgesamt	1.977	88,7	11,4	52,9	40,6	6,7
14628260	Neustadt in Sachsen, Stadt	Paare ohne Kinder	1.099	84,0	16,1	52,2	44,7	3,1
14628260	Neustadt in Sachsen, Stadt	Paare mit Kind(ern)	700	94,3	5,7	53,3	36,0	11,0
14628260	Neustadt in Sachsen, Stadt	Alleinerziehende	182	92,4	7,7	54,4	35,2	11,5
14628270	Pirna, Stadt	Insgesamt	4.202	79,5	20,6	42,6	45,7	11,8
14628270	Pirna, Stadt	Paare ohne Kinder	2.393	75,8	24,1	43,3	51,3	5,1
14628270	Pirna, Stadt	Paare mit Kind(ern)	1.444	87,0	13,1	40,5	36,7	22,8
14628270	Pirna, Stadt	Alleinerziehende	372	72,3	26,9	43,8	41,9	12,4
14628300	Rabenau, Stadt	Insgesamt	894	87,5	12,3	49,1	40,6	10,4
14628300	Rabenau, Stadt	Paare ohne Kinder	446	84,1	16,1	52,0	45,1	3,4
14628300	Rabenau, Stadt	Paare mit Kind(ern)	359	90,8	9,5	45,1	35,1	20,1
14628300	Rabenau, Stadt	Alleinerziehende	90	92,0	(7,8)	52,2	40,0	(7,8)
14628310	Rathen, Kurort	Insgesamt	70	83,6	17,1	75,7	28,6	-
14628310	Rathen, Kurort	Paare ohne Kinder	43	85,7	(14,0)	75,0	25,6	-
14628310	Rathen, Kurort	Paare mit Kind(ern)	22	87,0	(13,6)	62,5	(40,9)	-
14628310	Rathen, Kurort	Alleinerziehende	7	(66,7)	(33,3)	(100,0)	-	-
14628320	Rathmannsdorf	Insgesamt	165	82,4	19,4	69,1	26,1	(4,8)
14628320	Rathmannsdorf	Paare ohne Kinder	98	79,6	18,4	74,5	21,4	(4,1)
14628320	Rathmannsdorf	Paare mit Kind(ern)	54	85,5	(14,8)	61,1	27,8	-
14628320	Rathmannsdorf	Alleinerziehende	13	(100,0)	-	(53,3)	(43,8)	(23,1)
14628330	Reinhardtsdorf-Schöna	Insgesamt	323	93,2	7,4	70,0	23,5	7,4
14628330	Reinhardtsdorf-Schöna	Paare ohne Kinder	185	92,5	7,6	72,4	27,6	(2,2)
14628330	Reinhardtsdorf-Schöna	Paare mit Kind(ern)	117	90,4	9,4	63,2	18,8	19,7
14628330	Reinhardtsdorf-Schöna	Alleinerziehende	20	88,0	(15,0)	82,6	(15,0)	-
14628340	Rosenthal-Bielatal	Insgesamt	384	95,1	5,7	61,2	34,9	3,1
14628340	Rosenthal-Bielatal	Paare ohne Kinder	196	94,9	5,1	52,6	43,4	(1,5)
14628340	Rosenthal-Bielatal	Paare mit Kind(ern)	139	94,4	(5,8)	66,9	28,8	(5,0)
14628340	Rosenthal-Bielatal	Alleinerziehende	49	88,2	(12,2)	75,0	(18,4)	(6,1)

AGS	Kreisfreie Stadt Gemeinde Landkreis Land	Merkmal	Wohnfläche je Wohnung und Haushalt in m²	Zahl der Räume je Wohnung und Haushalt	Durchschnittliche Wohndauer des Haushalts in Jahren
14628130	Glashütte, Stadt	Insgesamt	114,0	5,4	24
14628130	Glashütte, Stadt	Paare ohne Kinder	104,6	5,2	29
14628130	Glashütte, Stadt	Paare mit Kind(ern)	125,7	5,7	19
14628130	Glashütte, Stadt	Alleinerziehende	113,7	5,5	23
14628140	Gohrisch	Insgesamt	117,7	5,4	30
14628140	Gohrisch	Paare ohne Kinder	107,9	5,2	34
14628140	Gohrisch	Paare mit Kind(ern)	135,2	5,8	23
14628140	Gohrisch	Alleinerziehende	111,1	5,5	28
14628150	Hartmannsdorf-Reichenau	Insgesamt	112,9	5,5	36
14628150	Hartmannsdorf-Reichenau	Paare ohne Kinder	106,2	5,1	41
14628150	Hartmannsdorf-Reichenau	Paare mit Kind(ern)	120,7	5,8	28
14628150	Hartmannsdorf-Reichenau	Alleinerziehende	118,1	5,9	37
14628160	Heidenau, Stadt	Insgesamt	116,1	5,0	22
14628160	Heidenau, Stadt	Paare ohne Kinder	107,6	4,7	28
14628160	Heidenau, Stadt	Paare mit Kind(ern)	129,1	5,3	15
14628160	Heidenau, Stadt	Alleinerziehende	114,1	4,8	18
14628170	Hermisdorf/Erzgeb.	Insgesamt	117,0	5,5	29
14628170	Hermisdorf/Erzgeb.	Paare ohne Kinder	108,5	5,5	32
14628170	Hermisdorf/Erzgeb.	Paare mit Kind(ern)	136,9	5,8	25
14628170	Hermisdorf/Erzgeb.	Alleinerziehende	106,0	5,2	27
14628190	Hohnstein, Stadt	Insgesamt	113,2	5,4	29
14628190	Hohnstein, Stadt	Paare ohne Kinder	105,6	5,1	34
14628190	Hohnstein, Stadt	Paare mit Kind(ern)	123,1	5,6	24
14628190	Hohnstein, Stadt	Alleinerziehende	109,2	5,4	27
14628205	Klingenberg	Insgesamt	111,0	5,4	8
14628205	Klingenberg	Paare ohne Kinder	102,4	5,1	9
14628205	Klingenberg	Paare mit Kind(ern)	121,3	5,7	8
14628205	Klingenberg	Alleinerziehende	110,7	5,8	8
14628210	Königstein/Sächs. Schw., Stadt	Insgesamt	110,8	5,2	30
14628210	Königstein/Sächs. Schw., Stadt	Paare ohne Kinder	102,5	4,9	35
14628210	Königstein/Sächs. Schw., Stadt	Paare mit Kind(ern)	124,6	5,5	20
14628210	Königstein/Sächs. Schw., Stadt	Alleinerziehende	106,9	5,2	31
14628220	Kreischa	Insgesamt	117,9	5,1	27
14628220	Kreischa	Paare ohne Kinder	110,3	4,9	33
14628220	Kreischa	Paare mit Kind(ern)	130,5	5,5	19
14628220	Kreischa	Alleinerziehende	108,5	4,9	23
14628230	Liebstadt, Stadt	Insgesamt	117,6	5,4	32
14628230	Liebstadt, Stadt	Paare ohne Kinder	106,2	5,0	39
14628230	Liebstadt, Stadt	Paare mit Kind(ern)	128,8	5,8	24
14628230	Liebstadt, Stadt	Alleinerziehende	123,2	5,3	32
14628240	Lohmen	Insgesamt	110,4	5,1	28
14628240	Lohmen	Paare ohne Kinder	101,7	4,9	33
14628240	Lohmen	Paare mit Kind(ern)	123,6	5,5	20
14628240	Lohmen	Alleinerziehende	109,8	5,1	32
14628250	Müglitztal	Insgesamt	119,4	5,3	27
14628250	Müglitztal	Paare ohne Kinder	113,2	5,2	31
14628250	Müglitztal	Paare mit Kind(ern)	131,0	5,5	20
14628250	Müglitztal	Alleinerziehende	104,4	5,3	30
14628260	Neustadt in Sachsen, Stadt	Insgesamt	108,9	5,2	20
14628260	Neustadt in Sachsen, Stadt	Paare ohne Kinder	102,0	5,0	23
14628260	Neustadt in Sachsen, Stadt	Paare mit Kind(ern)	120,0	5,5	16
14628260	Neustadt in Sachsen, Stadt	Alleinerziehende	108,3	5,2	18
14628270	Pirna, Stadt	Insgesamt	112,5	5,0	24
14628270	Pirna, Stadt	Paare ohne Kinder	104,3	4,8	29
14628270	Pirna, Stadt	Paare mit Kind(ern)	126,4	5,3	16
14628270	Pirna, Stadt	Alleinerziehende	111,1	5,0	20
14628300	Rabenau, Stadt	Insgesamt	115,1	5,3	30
14628300	Rabenau, Stadt	Paare ohne Kinder	105,4	5,0	36
14628300	Rabenau, Stadt	Paare mit Kind(ern)	126,5	5,7	21
14628300	Rabenau, Stadt	Alleinerziehende	118,2	5,5	31
14628310	Rathen, Kurort	Insgesamt	115,8	5,5	32
14628310	Rathen, Kurort	Paare ohne Kinder	111,3	5,4	39
14628310	Rathen, Kurort	Paare mit Kind(ern)	124,2	5,7	25
14628310	Rathen, Kurort	Alleinerziehende	120,6	5,3	10
14628320	Rathmannsdorf	Insgesamt	110,2	5,1	34
14628320	Rathmannsdorf	Paare ohne Kinder	108,2	5,1	39
14628320	Rathmannsdorf	Paare mit Kind(ern)	116,5	5,3	27
14628320	Rathmannsdorf	Alleinerziehende	99,7	4,4	25
14628330	Reinhardtsdorf-Schöna	Insgesamt	110,2	5,3	34
14628330	Reinhardtsdorf-Schöna	Paare ohne Kinder	99,9	5,0	40
14628330	Reinhardtsdorf-Schöna	Paare mit Kind(ern)	126,7	5,8	24
14628330	Reinhardtsdorf-Schöna	Alleinerziehende	107,7	5,3	31
14628340	Rosenthal-Bielatal	Insgesamt	114,0	5,5	32
14628340	Rosenthal-Bielatal	Paare ohne Kinder	106,9	5,2	37
14628340	Rosenthal-Bielatal	Paare mit Kind(ern)	122,1	5,8	27
14628340	Rosenthal-Bielatal	Alleinerziehende	118,9	6,1	28

AGS	Kreisfreie Stadt Gemeinde Landkreis Land	Merkmal	Haushalte	Haushalte in Gebäuden mit 1 und 2 Wohnungen in %	Haushalte in Gebäuden mit 3 und mehr Wohnungen in %	Haushalte in Gebäuden mit Baujahr bis 1949 in %	Haushalte in Gebäuden mit Baujahr von 1950 bis 2009 in %	Haushalte in Gebäuden mit Baujahr 2010 und später in %
14628360	Sebnitz, Stadt	Insgesamt	1.514	89,4	10,4	63,3	33,6	3,0
14628360	Sebnitz, Stadt	Paare ohne Kinder	845	89,2	10,5	63,3	36,1	(0,6)
14628360	Sebnitz, Stadt	Paare mit Kind(ern)	517	90,1	9,5	63,2	29,6	7,0
14628360	Sebnitz, Stadt	Alleinerziehende	151	88,7	12,6	64,2	32,5	(2,6)
14628370	Stadt Wehlen, Stadt	Insgesamt	343	83,7	16,6	64,1	28,3	6,7
14628370	Stadt Wehlen, Stadt	Paare ohne Kinder	172	82,0	17,4	62,2	33,1	(4,1)
14628370	Stadt Wehlen, Stadt	Paare mit Kind(ern)	132	87,1	15,2	68,9	25,0	10,6
14628370	Stadt Wehlen, Stadt	Alleinerziehende	34	80,6	(20,6)	72,2	(20,6)	-
14628380	Stolpen, Stadt	Insgesamt	1.177	94,8	5,3	51,5	40,4	8,0
14628380	Stolpen, Stadt	Paare ohne Kinder	589	95,6	3,9	53,1	43,1	3,9
14628380	Stolpen, Stadt	Paare mit Kind(ern)	482	94,8	5,4	48,5	38,2	13,5
14628380	Stolpen, Stadt	Alleinerziehende	105	93,2	(6,7)	56,2	35,2	11,4
14628390	Struppen	Insgesamt	638	91,8	7,7	40,8	49,8	8,6
14628390	Struppen	Paare ohne Kinder	341	91,2	7,9	38,4	55,1	5,3
14628390	Struppen	Paare mit Kind(ern)	247	92,7	8,1	42,5	45,3	14,2
14628390	Struppen	Alleinerziehende	51	84,6	(15,7)	49,0	37,3	(15,7)
14628400	Tharandt, Stadt	Insgesamt	1.007	91,3	8,5	42,4	50,0	7,1
14628400	Tharandt, Stadt	Paare ohne Kinder	494	91,9	8,3	40,1	57,1	2,8
14628400	Tharandt, Stadt	Paare mit Kind(ern)	427	92,0	8,4	42,9	44,7	12,2
14628400	Tharandt, Stadt	Alleinerziehende	84	84,7	15,5	58,3	38,1	(7,1)
14628410	Wilsdruff, Stadt	Insgesamt	2.743	91,4	8,7	36,1	47,2	16,7
14628410	Wilsdruff, Stadt	Paare ohne Kinder	1.232	90,3	9,7	37,2	55,8	6,7
14628410	Wilsdruff, Stadt	Paare mit Kind(ern)	1.270	92,8	7,0	32,9	40,3	26,7
14628410	Wilsdruff, Stadt	Alleinerziehende	242	88,4	11,2	47,9	37,2	14,9
14729	Leipzig	Insgesamt	47.584	92,2	7,8	40,3	49,4	10,3
14729	Leipzig	Paare ohne Kinder	25.439	90,6	9,4	40,6	55,1	4,4
14729	Leipzig	Paare mit Kind(ern)	17.882	94,7	5,3	38,2	42,7	19,1
14729	Leipzig	Alleinerziehende	4.264	90,6	9,4	47,9	43,2	9,0
14729010	Bad Lausick, Stadt	Insgesamt	1.735	90,1	10,0	36,9	53,4	9,6
14729010	Bad Lausick, Stadt	Paare ohne Kinder	969	87,0	12,8	36,5	59,8	3,7
14729010	Bad Lausick, Stadt	Paare mit Kind(ern)	639	93,4	6,3	36,9	43,8	19,2
14729010	Bad Lausick, Stadt	Alleinerziehende	128	94,4	(5,5)	40,6	53,1	(7,0)
14729020	Belgershain	Insgesamt	749	94,4	6,3	26,6	65,3	9,1
14729020	Belgershain	Paare ohne Kinder	416	93,8	5,8	24,0	73,8	(2,2)
14729020	Belgershain	Paare mit Kind(ern)	287	95,8	4,9	26,1	55,4	19,9
14729020	Belgershain	Alleinerziehende	49	80,8	20,4	49,0	44,9	-
14729030	Bennewitz	Insgesamt	1.226	94,2	6,0	37,4	53,2	9,0
14729030	Bennewitz	Paare ohne Kinder	650	93,8	6,2	36,5	60,0	3,7
14729030	Bennewitz	Paare mit Kind(ern)	487	95,1	5,5	37,8	46,2	17,0
14729030	Bennewitz	Alleinerziehende	90	93,3	(6,7)	44,4	46,7	(8,9)
14729040	Böhlen, Stadt	Insgesamt	886	80,9	18,8	51,9	35,0	13,2
14729040	Böhlen, Stadt	Paare ohne Kinder	446	75,8	23,8	54,3	39,0	6,3
14729040	Böhlen, Stadt	Paare mit Kind(ern)	358	88,3	11,2	48,0	30,2	20,4
14729040	Böhlen, Stadt	Alleinerziehende	81	79,0	23,5	51,9	34,6	13,6
14729050	Borna, Stadt	Insgesamt	2.252	87,4	12,4	41,5	50,3	8,3
14729050	Borna, Stadt	Paare ohne Kinder	1.311	85,4	14,4	43,7	52,6	3,8
14729050	Borna, Stadt	Paare mit Kind(ern)	754	89,8	9,8	37,7	46,6	15,4
14729050	Borna, Stadt	Alleinerziehende	188	92,0	8,5	43,6	47,9	10,6
14729060	Borsdorf	Insgesamt	1.509	87,2	13,0	24,6	67,5	8,3
14729060	Borsdorf	Paare ohne Kinder	825	84,6	15,4	22,7	74,9	2,4
14729060	Borsdorf	Paare mit Kind(ern)	580	91,6	8,4	23,3	58,6	17,6
14729060	Borsdorf	Alleinerziehende	107	82,2	15,9	41,1	55,1	(3,7)
14729070	Brandis, Stadt	Insgesamt	2.055	95,8	4,1	31,6	57,2	11,3
14729070	Brandis, Stadt	Paare ohne Kinder	1.143	95,5	4,4	31,1	63,0	5,9
14729070	Brandis, Stadt	Paare mit Kind(ern)	759	95,8	4,1	30,4	50,1	19,8
14729070	Brandis, Stadt	Alleinerziehende	155	96,8	(3,2)	40,6	49,7	7,1
14729080	Colditz, Stadt	Insgesamt	1.650	96,2	3,9	56,1	38,5	5,4
14729080	Colditz, Stadt	Paare ohne Kinder	914	95,5	4,7	56,9	40,8	2,3
14729080	Colditz, Stadt	Paare mit Kind(ern)	583	96,4	3,1	53,2	36,7	9,9
14729080	Colditz, Stadt	Alleinerziehende	154	97,4	(2,6)	66,2	29,9	7,1
14729100	Elstertrebnitz	Insgesamt	357	98,9	(1,1)	44,5	46,8	8,4
14729100	Elstertrebnitz	Paare ohne Kinder	186	98,4	(1,6)	46,8	46,8	5,9
14729100	Elstertrebnitz	Paare mit Kind(ern)	145	100,0	-	42,8	43,4	14,5
14729100	Elstertrebnitz	Alleinerziehende	27	100,0	-	(37,0)	59,3	(11,1)
14729140	Frohburg, Stadt	Insgesamt	2.833	96,3	3,6	40,5	51,6	7,9
14729140	Frohburg, Stadt	Paare ohne Kinder	1.498	95,9	4,1	39,9	57,2	2,5
14729140	Frohburg, Stadt	Paare mit Kind(ern)	1.076	97,1	2,8	39,6	45,2	15,3
14729140	Frohburg, Stadt	Alleinerziehende	262	95,8	4,2	47,3	45,0	8,0
14729150	Geithain, Stadt	Insgesamt	1.363	84,5	15,6	40,4	51,7	7,9
14729150	Geithain, Stadt	Paare ohne Kinder	717	80,3	19,5	38,1	59,3	2,1
14729150	Geithain, Stadt	Paare mit Kind(ern)	524	90,6	8,8	42,6	40,6	16,2
14729150	Geithain, Stadt	Alleinerziehende	126	79,4	22,2	43,7	54,0	-
14729160	Grimma, Stadt	Insgesamt	4.889	95,0	5,1	51,3	42,2	6,6
14729160	Grimma, Stadt	Paare ohne Kinder	2.636	93,9	6,1	49,7	47,5	2,9
14729160	Grimma, Stadt	Paare mit Kind(ern)	1.763	96,4	3,7	51,5	37,1	11,7
14729160	Grimma, Stadt	Alleinerziehende	490	94,1	5,7	59,6	32,4	7,8

AGS	Kreisfreie Stadt Gemeinde Landkreis Land	Merkmal	Wohnfläche je Wohnung und Haushalt in m ²	Zahl der Räume je Wohnung und Haushalt	Durchschnittliche Wohndauer des Haushalts in Jahren
14628360	Sebnitz, Stadt	Insgesamt	109,3	5,2	22
14628360	Sebnitz, Stadt	Paare ohne Kinder	106,1	5,1	25
14628360	Sebnitz, Stadt	Paare mit Kind(ern)	116,8	5,4	18
14628360	Sebnitz, Stadt	Alleinerziehende	102,4	5,1	20
14628370	Stadt Wehlen, Stadt	Insgesamt	115,1	5,3	28
14628370	Stadt Wehlen, Stadt	Paare ohne Kinder	106,8	5,1	32
14628370	Stadt Wehlen, Stadt	Paare mit Kind(ern)	127,2	5,5	24
14628370	Stadt Wehlen, Stadt	Alleinerziehende	109,3	5,4	27
14628380	Stolpen, Stadt	Insgesamt	118,0	5,5	28
14628380	Stolpen, Stadt	Paare ohne Kinder	108,7	5,3	34
14628380	Stolpen, Stadt	Paare mit Kind(ern)	129,5	5,8	21
14628380	Stolpen, Stadt	Alleinerziehende	118,2	5,6	25
14628390	Struppen	Insgesamt	116,3	5,2	25
14628390	Struppen	Paare ohne Kinder	110,1	5,0	30
14628390	Struppen	Paare mit Kind(ern)	128,1	5,5	18
14628390	Struppen	Alleinerziehende	99,5	5,0	27
14628400	Tharandt, Stadt	Insgesamt	121,0	5,5	28
14628400	Tharandt, Stadt	Paare ohne Kinder	112,3	5,2	32
14628400	Tharandt, Stadt	Paare mit Kind(ern)	131,9	5,8	23
14628400	Tharandt, Stadt	Alleinerziehende	116,2	5,4	28
14628410	Wilsdruff, Stadt	Insgesamt	118,1	5,2	24
14628410	Wilsdruff, Stadt	Paare ohne Kinder	109,4	5,0	31
14628410	Wilsdruff, Stadt	Paare mit Kind(ern)	127,3	5,4	17
14628410	Wilsdruff, Stadt	Alleinerziehende	114,4	5,1	22
14729	Leipzig	Insgesamt	119,3	5,3	24
14729	Leipzig	Paare ohne Kinder	110,5	5,0	29
14729	Leipzig	Paare mit Kind(ern)	132,5	5,6	17
14729	Leipzig	Alleinerziehende	116,6	5,4	24
14729010	Bad Lausick, Stadt	Insgesamt	117,1	5,4	29
14729010	Bad Lausick, Stadt	Paare ohne Kinder	108,5	5,2	34
14729010	Bad Lausick, Stadt	Paare mit Kind(ern)	130,6	5,6	20
14729010	Bad Lausick, Stadt	Alleinerziehende	114,1	5,5	31
14729020	Belgershain	Insgesamt	124,1	5,3	21
14729020	Belgershain	Paare ohne Kinder	118,7	5,2	26
14729020	Belgershain	Paare mit Kind(ern)	133,0	5,6	15
14729020	Belgershain	Alleinerziehende	121,9	5,4	23
14729030	Bennewitz	Insgesamt	117,4	5,2	27
14729030	Bennewitz	Paare ohne Kinder	107,1	4,9	34
14729030	Bennewitz	Paare mit Kind(ern)	131,0	5,6	19
14729030	Bennewitz	Alleinerziehende	117,3	5,6	27
14729040	Böhlen, Stadt	Insgesamt	113,6	5,0	21
14729040	Böhlen, Stadt	Paare ohne Kinder	103,1	4,7	27
14729040	Böhlen, Stadt	Paare mit Kind(ern)	128,5	5,3	14
14729040	Böhlen, Stadt	Alleinerziehende	106,1	4,8	19
14729050	Borna, Stadt	Insgesamt	115,5	5,3	26
14729050	Borna, Stadt	Paare ohne Kinder	108,4	5,1	31
14729050	Borna, Stadt	Paare mit Kind(ern)	127,4	5,5	18
14729050	Borna, Stadt	Alleinerziehende	118,5	5,4	23
14729060	Borsdorf	Insgesamt	122,1	5,2	23
14729060	Borsdorf	Paare ohne Kinder	115,3	5,0	27
14729060	Borsdorf	Paare mit Kind(ern)	132,9	5,6	17
14729060	Borsdorf	Alleinerziehende	117,6	5,1	26
14729070	Brandis, Stadt	Insgesamt	119,2	5,1	28
14729070	Brandis, Stadt	Paare ohne Kinder	113,7	4,9	33
14729070	Brandis, Stadt	Paare mit Kind(ern)	127,2	5,4	20
14729070	Brandis, Stadt	Alleinerziehende	118,7	5,2	27
14729080	Colditz, Stadt	Insgesamt	114,6	5,4	29
14729080	Colditz, Stadt	Paare ohne Kinder	104,9	5,1	34
14729080	Colditz, Stadt	Paare mit Kind(ern)	130,6	5,9	22
14729080	Colditz, Stadt	Alleinerziehende	113,7	5,5	31
14729100	Elstertrebnitz	Insgesamt	121,7	5,5	27
14729100	Elstertrebnitz	Paare ohne Kinder	113,5	5,1	32
14729100	Elstertrebnitz	Paare mit Kind(ern)	131,4	5,9	20
14729100	Elstertrebnitz	Alleinerziehende	125,4	5,9	26
14729140	Frohburg, Stadt	Insgesamt	118,2	5,4	18
14729140	Frohburg, Stadt	Paare ohne Kinder	110,0	5,2	21
14729140	Frohburg, Stadt	Paare mit Kind(ern)	131,0	5,7	13
14729140	Frohburg, Stadt	Alleinerziehende	112,3	5,7	19
14729150	Geithain, Stadt	Insgesamt	114,8	5,4	22
14729150	Geithain, Stadt	Paare ohne Kinder	106,1	5,1	27
14729150	Geithain, Stadt	Paare mit Kind(ern)	128,5	5,8	16
14729150	Geithain, Stadt	Alleinerziehende	106,8	5,5	25
14729160	Grimma, Stadt	Insgesamt	117,3	5,4	23
14729160	Grimma, Stadt	Paare ohne Kinder	109,0	5,1	28
14729160	Grimma, Stadt	Paare mit Kind(ern)	129,7	5,7	17
14729160	Grimma, Stadt	Alleinerziehende	117,4	5,5	23

AGS	Kreisfreie Stadt Gemeinde Landkreis Land	Merkmal	Haushalte	Haushalte in Gebäuden mit 1 und 2 Wohnungen in %	Haushalte in Gebäuden mit 3 und mehr Wohnungen in %	Haushalte in Gebäuden mit Baujahr bis 1949 in %	Haushalte in Gebäuden mit Baujahr von 1950 bis 2009 in %	Haushalte in Gebäuden mit Baujahr 2010 und später in %
14729170	Groitzsch, Stadt	Insgesamt	1.440	91,4	8,8	49,3	40,3	10,3
14729170	Groitzsch, Stadt	Paare ohne Kinder	809	89,9	10,1	50,6	44,0	5,3
14729170	Groitzsch, Stadt	Paare mit Kind(ern)	507	95,1	5,5	46,0	35,1	18,9
14729170	Groitzsch, Stadt	Alleinerziehende	124	91,0	8,9	53,2	37,9	(7,3)
14729190	Großpösna	Insgesamt	1.464	98,0	2,2	34,8	52,5	12,6
14729190	Großpösna	Paare ohne Kinder	762	97,9	2,1	37,1	57,5	5,5
14729190	Großpösna	Paare mit Kind(ern)	538	97,9	2,0	29,9	46,1	23,8
14729190	Großpösna	Alleinerziehende	165	96,4	(3,6)	40,6	50,9	9,7
14729220	Kitzsch, Stadt	Insgesamt	868	89,5	10,5	41,4	44,1	14,6
14729220	Kitzsch, Stadt	Paare ohne Kinder	465	86,2	13,1	44,9	49,2	6,5
14729220	Kitzsch, Stadt	Paare mit Kind(ern)	321	96,0	4,4	36,8	36,1	26,2
14729220	Kitzsch, Stadt	Alleinerziehende	80	82,5	18,8	43,8	40,0	15,0
14729245	Lossatal	Insgesamt	1.526	97,1	3,1	48,7	45,3	5,9
14729245	Lossatal	Paare ohne Kinder	790	97,5	2,7	45,4	52,2	2,3
14729245	Lossatal	Paare mit Kind(ern)	573	97,9	2,1	49,0	39,3	11,7
14729245	Lossatal	Alleinerziehende	163	89,6	8,6	60,7	33,7	(3,7)
14729250	Machern	Insgesamt	1.543	92,4	7,5	24,0	62,0	14,1
14729250	Machern	Paare ohne Kinder	789	91,5	8,1	23,3	68,6	8,4
14729250	Machern	Paare mit Kind(ern)	623	94,5	5,3	23,6	54,4	22,6
14729250	Machern	Alleinerziehende	131	87,0	14,5	29,0	58,8	7,6
14729260	Markkleeberg, Stadt	Insgesamt	3.347	86,7	13,2	30,3	53,9	15,8
14729260	Markkleeberg, Stadt	Paare ohne Kinder	1.627	84,2	15,7	31,7	61,9	6,4
14729260	Markkleeberg, Stadt	Paare mit Kind(ern)	1.404	90,8	9,5	27,1	45,5	27,4
14729260	Markkleeberg, Stadt	Alleinerziehende	316	81,6	17,1	37,0	50,0	14,6
14729270	Markranstädt, Stadt	Insgesamt	3.026	96,6	3,4	34,3	52,2	13,6
14729270	Markranstädt, Stadt	Paare ohne Kinder	1.637	96,8	3,0	34,2	60,7	4,9
14729270	Markranstädt, Stadt	Paare mit Kind(ern)	1.146	96,2	3,6	32,6	42,0	25,4
14729270	Markranstädt, Stadt	Alleinerziehende	247	95,1	6,5	40,9	42,9	16,2
14729300	Naunhof, Stadt	Insgesamt	1.792	95,5	4,4	35,4	51,0	13,3
14729300	Naunhof, Stadt	Paare ohne Kinder	924	94,9	4,7	36,7	57,0	5,8
14729300	Naunhof, Stadt	Paare mit Kind(ern)	715	97,1	3,6	32,3	43,5	23,5
14729300	Naunhof, Stadt	Alleinerziehende	159	94,2	(5,7)	40,9	48,4	11,3
14729320	Neukieritzsch	Insgesamt	1.217	80,9	19,4	42,6	48,6	8,7
14729320	Neukieritzsch	Paare ohne Kinder	699	75,5	25,3	43,1	53,2	4,9
14729320	Neukieritzsch	Paare mit Kind(ern)	400	91,8	7,5	41,3	42,0	17,5
14729320	Neukieritzsch	Alleinerziehende	112	81,3	19,6	47,3	47,3	(5,4)
14729330	Otterwisch	Insgesamt	349	96,5	3,4	36,1	54,4	9,7
14729330	Otterwisch	Paare ohne Kinder	173	97,1	(2,9)	37,6	60,7	(1,7)
14729330	Otterwisch	Paare mit Kind(ern)	144	96,6	(3,5)	34,0	49,3	20,8
14729330	Otterwisch	Alleinerziehende	32	100,0	-	46,9	50,0	(9,4)
14729340	Parthenstein	Insgesamt	967	96,3	3,9	29,8	57,2	12,9
14729340	Parthenstein	Paare ohne Kinder	535	95,7	4,9	29,7	64,7	4,9
14729340	Parthenstein	Paare mit Kind(ern)	366	96,2	3,8	25,4	49,5	24,6
14729340	Parthenstein	Alleinerziehende	66	95,6	(4,5)	45,5	48,5	(4,5)
14729350	Pegau, Stadt	Insgesamt	1.335	90,2	9,7	40,1	43,1	16,8
14729350	Pegau, Stadt	Paare ohne Kinder	689	86,6	13,5	40,9	52,5	6,4
14729350	Pegau, Stadt	Paare mit Kind(ern)	528	94,7	4,9	37,5	32,4	29,9
14729350	Pegau, Stadt	Alleinerziehende	118	90,6	9,3	43,2	35,6	18,6
14729360	Regis-Breitingen, Stadt	Insgesamt	684	92,3	8,2	45,8	46,1	8,2
14729360	Regis-Breitingen, Stadt	Paare ohne Kinder	373	89,0	10,7	44,8	52,8	2,9
14729360	Regis-Breitingen, Stadt	Paare mit Kind(ern)	254	95,7	4,3	44,5	39,8	16,1
14729360	Regis-Breitingen, Stadt	Alleinerziehende	60	91,2	(8,3)	56,7	35,0	(6,7)
14729370	Rötha, Stadt	Insgesamt	1.219	91,7	8,1	36,9	50,6	12,5
14729370	Rötha, Stadt	Paare ohne Kinder	647	90,6	9,9	39,9	54,3	6,3
14729370	Rötha, Stadt	Paare mit Kind(ern)	469	93,8	5,5	31,3	47,1	21,3
14729370	Rötha, Stadt	Alleinerziehende	97	91,7	(8,2)	46,4	44,3	(9,3)
14729380	Thallwitz	Insgesamt	904	93,0	7,3	45,2	46,3	8,3
14729380	Thallwitz	Paare ohne Kinder	461	90,2	9,1	46,0	52,7	(2,0)
14729380	Thallwitz	Paare mit Kind(ern)	372	94,9	4,8	40,6	42,2	17,5
14729380	Thallwitz	Alleinerziehende	71	100,0	-	64,8	25,4	(5,6)
14729400	Trebsen/Mulde, Stadt	Insgesamt	835	94,5	5,1	54,4	40,1	5,1
14729400	Trebsen/Mulde, Stadt	Paare ohne Kinder	452	95,1	5,8	54,6	42,3	3,1
14729400	Trebsen/Mulde, Stadt	Paare mit Kind(ern)	303	95,8	4,3	53,8	36,0	8,9
14729400	Trebsen/Mulde, Stadt	Alleinerziehende	79	87,7	12,7	53,2	43,0	(3,8)
14729410	Wurzen, Stadt	Insgesamt	1.991	86,5	13,6	51,8	41,9	6,3
14729410	Wurzen, Stadt	Paare ohne Kinder	1.096	82,8	16,9	51,6	45,0	3,5
14729410	Wurzen, Stadt	Paare mit Kind(ern)	674	91,1	8,5	50,1	37,7	12,0
14729410	Wurzen, Stadt	Alleinerziehende	225	88,9	12,0	55,6	40,4	4,4
14729430	Zwenkau, Stadt	Insgesamt	1.559	94,0	5,9	44,4	40,5	15,1
14729430	Zwenkau, Stadt	Paare ohne Kinder	797	93,2	7,2	47,3	45,8	7,2
14729430	Zwenkau, Stadt	Paare mit Kind(ern)	599	96,0	4,7	39,2	34,4	25,5
14729430	Zwenkau, Stadt	Alleinerziehende	162	93,8	6,2	49,4	35,8	15,4
14730	Nordsachsen	Insgesamt	36.140	93,0	7,0	39,6	51,0	9,4
14730	Nordsachsen	Paare ohne Kinder	19.129	91,8	8,2	40,1	55,9	4,1
14730	Nordsachsen	Paare mit Kind(ern)	13.401	95,1	4,9	37,7	45,1	17,2
14730	Nordsachsen	Alleinerziehende	3.610	91,6	8,4	44,2	47,4	8,4

AGS	Kreisfreie Stadt Gemeinde Landkreis Land	Merkmal	Wohnfläche je Wohnung und Haushalt in m²	Zahl der Räume je Wohnung und Haushalt	Durchschnittliche Wohndauer des Haushalts in Jahren
14729170	Groitzsch, Stadt	Insgesamt	115,0	5,2	27
14729170	Groitzsch, Stadt	Paare ohne Kinder	106,3	5,0	34
14729170	Groitzsch, Stadt	Paare mit Kind(ern)	128,2	5,6	17
14729170	Groitzsch, Stadt	Alleinerziehende	117,1	5,4	24
14729190	Großpösna	Insgesamt	123,5	5,2	24
14729190	Großpösna	Paare ohne Kinder	117,0	5,0	30
14729190	Großpösna	Paare mit Kind(ern)	134,5	5,6	17
14729190	Großpösna	Alleinerziehende	118,3	5,2	23
14729220	Kitzscher, Stadt	Insgesamt	108,9	4,9	24
14729220	Kitzscher, Stadt	Paare ohne Kinder	100,3	4,6	30
14729220	Kitzscher, Stadt	Paare mit Kind(ern)	122,0	5,4	16
14729220	Kitzscher, Stadt	Alleinerziehende	106,4	5,1	23
14729245	Lossatal	Insgesamt	116,7	5,4	30
14729245	Lossatal	Paare ohne Kinder	106,8	5,1	34
14729245	Lossatal	Paare mit Kind(ern)	133,1	5,9	22
14729245	Lossatal	Alleinerziehende	108,0	5,3	34
14729250	Machern	Insgesamt	124,6	5,2	19
14729250	Machern	Paare ohne Kinder	117,2	5,0	22
14729250	Machern	Paare mit Kind(ern)	135,3	5,5	15
14729250	Machern	Alleinerziehende	116,5	5,3	16
14729260	Markkleeberg, Stadt	Insgesamt	137,5	5,5	20
14729260	Markkleeberg, Stadt	Paare ohne Kinder	124,3	5,2	26
14729260	Markkleeberg, Stadt	Paare mit Kind(ern)	154,1	5,8	15
14729260	Markkleeberg, Stadt	Alleinerziehende	131,8	5,4	18
14729270	Markranstädt, Stadt	Insgesamt	121,3	5,2	23
14729270	Markranstädt, Stadt	Paare ohne Kinder	112,3	5,0	29
14729270	Markranstädt, Stadt	Paare mit Kind(ern)	133,8	5,5	16
14729270	Markranstädt, Stadt	Alleinerziehende	123,4	5,4	22
14729300	Naunhof, Stadt	Insgesamt	123,0	5,3	24
14729300	Naunhof, Stadt	Paare ohne Kinder	114,9	5,1	30
14729300	Naunhof, Stadt	Paare mit Kind(ern)	134,3	5,6	17
14729300	Naunhof, Stadt	Alleinerziehende	119,8	5,5	23
14729320	Neukieritzsch	Insgesamt	107,4	5,1	23
14729320	Neukieritzsch	Paare ohne Kinder	97,9	4,8	28
14729320	Neukieritzsch	Paare mit Kind(ern)	125,0	5,5	15
14729320	Neukieritzsch	Alleinerziehende	103,5	5,1	18
14729330	Otterwisch	Insgesamt	126,1	5,5	30
14729330	Otterwisch	Paare ohne Kinder	116,0	5,2	34
14729330	Otterwisch	Paare mit Kind(ern)	138,9	5,8	23
14729330	Otterwisch	Alleinerziehende	121,7	5,8	40
14729340	Parthenstein	Insgesamt	124,0	5,3	25
14729340	Parthenstein	Paare ohne Kinder	117,6	5,2	30
14729340	Parthenstein	Paare mit Kind(ern)	133,0	5,5	16
14729340	Parthenstein	Alleinerziehende	126,3	5,8	28
14729350	Pegau, Stadt	Insgesamt	117,1	5,2	18
14729350	Pegau, Stadt	Paare ohne Kinder	107,9	4,9	22
14729350	Pegau, Stadt	Paare mit Kind(ern)	130,0	5,6	14
14729350	Pegau, Stadt	Alleinerziehende	114,2	5,4	17
14729360	Regis-Breitingen, Stadt	Insgesamt	114,5	5,3	28
14729360	Regis-Breitingen, Stadt	Paare ohne Kinder	104,3	5,0	34
14729360	Regis-Breitingen, Stadt	Paare mit Kind(ern)	130,3	5,7	19
14729360	Regis-Breitingen, Stadt	Alleinerziehende	110,4	5,7	26
14729370	Rötha, Stadt	Insgesamt	117,9	5,2	23
14729370	Rötha, Stadt	Paare ohne Kinder	108,6	4,8	28
14729370	Rötha, Stadt	Paare mit Kind(ern)	129,9	5,5	15
14729370	Rötha, Stadt	Alleinerziehende	121,1	5,7	24
14729380	Thallwitz	Insgesamt	118,4	5,3	26
14729380	Thallwitz	Paare ohne Kinder	110,0	5,1	32
14729380	Thallwitz	Paare mit Kind(ern)	131,0	5,6	19
14729380	Thallwitz	Alleinerziehende	106,1	5,4	30
14729400	Trebsen/Mulde, Stadt	Insgesamt	113,2	5,3	29
14729400	Trebsen/Mulde, Stadt	Paare ohne Kinder	106,8	5,1	36
14729400	Trebsen/Mulde, Stadt	Paare mit Kind(ern)	124,0	5,6	20
14729400	Trebsen/Mulde, Stadt	Alleinerziehende	109,2	5,1	27
14729410	Wurzen, Stadt	Insgesamt	112,4	5,2	26
14729410	Wurzen, Stadt	Paare ohne Kinder	103,7	4,9	32
14729410	Wurzen, Stadt	Paare mit Kind(ern)	126,8	5,5	18
14729410	Wurzen, Stadt	Alleinerziehende	111,8	5,3	26
14729430	Zwenkau, Stadt	Insgesamt	122,8	5,2	24
14729430	Zwenkau, Stadt	Paare ohne Kinder	113,5	5,0	30
14729430	Zwenkau, Stadt	Paare mit Kind(ern)	136,1	5,5	17
14729430	Zwenkau, Stadt	Alleinerziehende	119,8	5,3	24
14730	Nordsachsen	Insgesamt	118,3	5,3	26
14730	Nordsachsen	Paare ohne Kinder	110,4	5,1	31
14730	Nordsachsen	Paare mit Kind(ern)	130,4	5,6	19
14730	Nordsachsen	Alleinerziehende	114,9	5,3	25

AGS	Kreisfreie Stadt Gemeinde Landkreis Land	Merkmal	Haushalte	Haushalte in Gebäuden mit 1 und 2 Wohnungen in %	Haushalte in Gebäuden mit 3 und mehr Wohnungen in %	Haushalte in Gebäuden mit Baujahr bis 1949 in %	Haushalte in Gebäuden mit Baujahr von 1950 bis 2009 in %	Haushalte in Gebäuden mit Baujahr 2010 und später in %
14730010	Arzberg	Insgesamt	474	98,5	(1,5)	47,0	49,8	2,1
14730010	Arzberg	Paare ohne Kinder	258	97,3	(2,7)	46,1	51,6	(1,9)
14730010	Arzberg	Paare mit Kind(ern)	162	100,0	-	48,8	47,5	(3,7)
14730010	Arzberg	Alleinerziehende	54	100,0	-	51,9	50,0	-
14730020	Bad Dübén, Stadt	Insgesamt	1.274	94,4	5,5	33,6	56,8	9,7
14730020	Bad Dübén, Stadt	Paare ohne Kinder	688	93,9	5,8	32,7	61,2	6,7
14730020	Bad Dübén, Stadt	Paare mit Kind(ern)	457	96,3	4,2	31,7	52,3	16,2
14730020	Bad Dübén, Stadt	Alleinerziehende	129	93,1	(7,0)	45,0	48,8	(6,2)
14730030	Beilrode	Insgesamt	983	96,9	3,4	47,4	47,1	5,4
14730030	Beilrode	Paare ohne Kinder	522	96,9	2,5	47,3	50,2	2,3
14730030	Beilrode	Paare mit Kind(ern)	357	98,6	(1,4)	46,2	44,0	9,0
14730030	Beilrode	Alleinerziehende	103	91,5	(8,7)	48,5	47,6	(4,9)
14730045	Belgern-Schildau, Stadt	Insgesamt	1.894	94,6	5,6	47,2	47,1	5,5
14730045	Belgern-Schildau, Stadt	Paare ohne Kinder	1.001	94,1	6,2	47,7	50,9	1,4
14730045	Belgern-Schildau, Stadt	Paare mit Kind(ern)	695	96,3	4,2	46,5	42,7	11,4
14730045	Belgern-Schildau, Stadt	Alleinerziehende	195	93,8	6,2	50,8	42,6	(4,1)
14730050	Cavertitz	Insgesamt	576	93,1	7,3	51,7	43,2	5,9
14730050	Cavertitz	Paare ohne Kinder	306	92,5	6,9	49,3	48,0	(2,6)
14730050	Cavertitz	Paare mit Kind(ern)	210	93,9	6,2	51,4	39,5	9,0
14730050	Cavertitz	Alleinerziehende	61	87,3	(13,1)	63,9	32,8	(4,9)
14730060	Dahlen, Stadt	Insgesamt	956	95,2	4,9	54,4	41,5	4,1
14730060	Dahlen, Stadt	Paare ohne Kinder	541	94,3	5,5	54,5	43,4	(1,5)
14730060	Dahlen, Stadt	Paare mit Kind(ern)	300	98,0	(2,0)	55,7	37,7	7,0
14730060	Dahlen, Stadt	Alleinerziehende	115	92,9	(7,0)	50,4	36,5	(7,8)
14730070	Delitzsch, Stadt	Insgesamt	3.533	86,2	13,7	33,0	56,5	10,5
14730070	Delitzsch, Stadt	Paare ohne Kinder	1.979	83,9	15,9	33,8	61,4	4,7
14730070	Delitzsch, Stadt	Paare mit Kind(ern)	1.248	90,9	9,0	30,8	48,6	20,7
14730070	Delitzsch, Stadt	Alleinerziehende	302	82,8	17,5	35,4	58,3	6,0
14730080	Doberschütz	Insgesamt	1.096	98,5	1,6	37,9	53,8	8,3
14730080	Doberschütz	Paare ohne Kinder	558	99,3	(0,7)	37,8	58,8	3,4
14730080	Doberschütz	Paare mit Kind(ern)	439	97,7	2,3	36,4	48,7	14,8
14730080	Doberschütz	Alleinerziehende	99	100,0	-	47,5	48,5	(4,0)
14730090	Dommitzsch, Stadt	Insgesamt	537	95,7	3,9	54,4	42,8	2,8
14730090	Dommitzsch, Stadt	Paare ohne Kinder	312	95,2	5,8	53,2	46,8	(1,0)
14730090	Dommitzsch, Stadt	Paare mit Kind(ern)	166	94,7	(5,4)	56,6	38,6	(4,8)
14730090	Dommitzsch, Stadt	Alleinerziehende	59	100,0	-	55,9	33,9	-
14730100	Dreiheide	Insgesamt	601	99,2	(0,8)	31,6	59,4	8,8
14730100	Dreiheide	Paare ohne Kinder	319	98,4	(1,6)	31,3	66,5	(2,5)
14730100	Dreiheide	Paare mit Kind(ern)	222	100,0	-	27,0	50,9	21,2
14730100	Dreiheide	Alleinerziehende	60	95,2	(5,0)	41,7	65,0	(5,0)
14730110	Eilenburg, Stadt	Insgesamt	1.866	88,1	11,7	35,5	52,4	12,1
14730110	Eilenburg, Stadt	Paare ohne Kinder	1.034	86,6	13,2	37,2	56,5	6,3
14730110	Eilenburg, Stadt	Paare mit Kind(ern)	632	91,8	8,5	32,6	46,4	22,0
14730110	Eilenburg, Stadt	Alleinerziehende	194	87,1	14,4	37,1	52,6	10,8
14730120	Elsnig	Insgesamt	376	97,1	2,9	53,7	41,0	5,9
14730120	Elsnig	Paare ohne Kinder	190	96,4	(3,7)	57,9	40,5	(4,2)
14730120	Elsnig	Paare mit Kind(ern)	139	96,5	(3,6)	46,8	39,6	11,5
14730120	Elsnig	Alleinerziehende	43	89,1	(11,6)	58,1	44,2	(7,0)
14730140	Jesewitz	Insgesamt	799	99,2	(0,8)	26,9	61,1	12,1
14730140	Jesewitz	Paare ohne Kinder	431	98,8	(1,2)	27,6	66,8	7,2
14730140	Jesewitz	Paare mit Kind(ern)	293	99,0	(1,0)	27,0	51,2	20,8
14730140	Jesewitz	Alleinerziehende	76	100,0	-	30,3	67,1	(9,2)
14730150	Krostitz	Insgesamt	1.016	94,9	5,0	34,5	50,6	15,0
14730150	Krostitz	Paare ohne Kinder	491	93,9	5,5	34,4	58,7	6,7
14730150	Krostitz	Paare mit Kind(ern)	410	95,4	5,1	32,0	42,7	25,4
14730150	Krostitz	Alleinerziehende	116	97,5	(2,6)	44,0	43,1	12,9
14730160	Laußig	Insgesamt	844	96,1	4,1	31,2	62,4	6,0
14730160	Laußig	Paare ohne Kinder	417	95,2	4,1	30,0	66,2	4,8
14730160	Laußig	Paare mit Kind(ern)	319	97,5	(2,5)	36,4	55,5	8,2
14730160	Laußig	Alleinerziehende	109	92,5	(7,3)	27,5	67,9	(4,6)
14730170	Liebschützberg	Insgesamt	805	95,5	4,1	49,6	42,9	6,7
14730170	Liebschützberg	Paare ohne Kinder	397	95,7	3,8	51,4	46,6	(1,8)
14730170	Liebschützberg	Paare mit Kind(ern)	338	95,8	4,1	46,7	39,6	13,6
14730170	Liebschützberg	Alleinerziehende	71	88,9	(11,3)	64,8	36,6	-
14730180	Löbnitz	Insgesamt	534	95,1	5,4	36,9	51,9	11,0
14730180	Löbnitz	Paare ohne Kinder	264	93,6	6,4	34,5	61,0	4,2
14730180	Löbnitz	Paare mit Kind(ern)	221	96,3	(3,6)	36,7	44,3	18,6
14730180	Löbnitz	Alleinerziehende	49	93,8	(6,1)	38,8	44,9	(12,2)
14730190	Mockrehna	Insgesamt	1.213	97,7	2,5	45,0	46,2	9,2
14730190	Mockrehna	Paare ohne Kinder	584	97,1	3,4	46,4	50,0	3,6
14730190	Mockrehna	Paare mit Kind(ern)	490	98,0	2,0	40,8	43,7	15,7
14730190	Mockrehna	Alleinerziehende	142	100,0	-	51,4	36,6	9,2
14730200	Mügeln, Stadt	Insgesamt	1.164	94,3	5,8	53,1	44,0	2,9
14730200	Mügeln, Stadt	Paare ohne Kinder	645	92,9	6,8	50,5	48,2	(0,5)
14730200	Mügeln, Stadt	Paare mit Kind(ern)	426	95,3	4,0	54,9	39,9	5,2
14730200	Mügeln, Stadt	Alleinerziehende	96	96,9	(3,1)	61,5	32,3	(6,3)

AGS	Kreisfreie Stadt Gemeinde Landkreis Land	Merkmal	Wohnfläche je Wohnung und Haushalt in m ²	Zahl der Räume je Wohnung und Haushalt	Durchschnittliche Wohndauer des Haushalts in Jahren
14730010	Arzberg	Insgesamt	113,0	5,3	37
14730010	Arzberg	Paare ohne Kinder	107,6	5,1	42
14730010	Arzberg	Paare mit Kind(ern)	123,0	5,7	25
14730010	Arzberg	Alleinerziehende	108,7	5,4	45
14730020	Bad Dübén, Stadt	Insgesamt	120,4	5,3	27
14730020	Bad Dübén, Stadt	Paare ohne Kinder	114,8	5,2	31
14730020	Bad Dübén, Stadt	Paare mit Kind(ern)	128,7	5,5	21
14730020	Bad Dübén, Stadt	Alleinerziehende	122,7	5,4	31
14730030	Beilrode	Insgesamt	117,6	5,4	36
14730030	Beilrode	Paare ohne Kinder	111,9	5,3	44
14730030	Beilrode	Paare mit Kind(ern)	127,9	5,7	26
14730030	Beilrode	Alleinerziehende	111,2	5,1	35
14730045	Belgern-Schildau, Stadt	Insgesamt	116,9	5,3	31
14730045	Belgern-Schildau, Stadt	Paare ohne Kinder	109,4	5,1	37
14730045	Belgern-Schildau, Stadt	Paare mit Kind(ern)	129,6	5,5	22
14730045	Belgern-Schildau, Stadt	Alleinerziehende	109,7	5,1	31
14730050	Cavertitz	Insgesamt	115,9	5,4	32
14730050	Cavertitz	Paare ohne Kinder	108,6	5,2	38
14730050	Cavertitz	Paare mit Kind(ern)	125,9	5,7	25
14730050	Cavertitz	Alleinerziehende	118,2	5,4	31
14730060	Dahlen, Stadt	Insgesamt	112,1	5,4	32
14730060	Dahlen, Stadt	Paare ohne Kinder	104,9	5,1	37
14730060	Dahlen, Stadt	Paare mit Kind(ern)	125,3	5,9	25
14730060	Dahlen, Stadt	Alleinerziehende	110,1	5,3	25
14730070	Delitzsch, Stadt	Insgesamt	114,2	5,1	23
14730070	Delitzsch, Stadt	Paare ohne Kinder	107,3	4,9	27
14730070	Delitzsch, Stadt	Paare mit Kind(ern)	127,3	5,4	16
14730070	Delitzsch, Stadt	Alleinerziehende	106,3	5,0	22
14730080	Doberschütz	Insgesamt	120,5	5,4	26
14730080	Doberschütz	Paare ohne Kinder	112,7	5,1	30
14730080	Doberschütz	Paare mit Kind(ern)	131,3	5,6	20
14730080	Doberschütz	Alleinerziehende	116,7	5,5	24
14730090	Dommitzsch, Stadt	Insgesamt	119,5	5,6	33
14730090	Dommitzsch, Stadt	Paare ohne Kinder	115,1	5,4	37
14730090	Dommitzsch, Stadt	Paare mit Kind(ern)	130,0	5,8	25
14730090	Dommitzsch, Stadt	Alleinerziehende	112,8	6,0	34
14730100	Dreiheide	Insgesamt	123,8	5,4	27
14730100	Dreiheide	Paare ohne Kinder	115,4	5,2	32
14730100	Dreiheide	Paare mit Kind(ern)	136,9	5,7	20
14730100	Dreiheide	Alleinerziehende	117,2	5,3	27
14730110	Eilenburg, Stadt	Insgesamt	112,4	5,0	23
14730110	Eilenburg, Stadt	Paare ohne Kinder	104,9	4,8	28
14730110	Eilenburg, Stadt	Paare mit Kind(ern)	125,4	5,4	16
14730110	Eilenburg, Stadt	Alleinerziehende	109,8	4,8	20
14730120	Elsnig	Insgesamt	116,9	5,5	34
14730120	Elsnig	Paare ohne Kinder	109,7	5,2	40
14730120	Elsnig	Paare mit Kind(ern)	128,9	5,8	24
14730120	Elsnig	Alleinerziehende	110,6	5,4	37
14730140	Jesewitz	Insgesamt	123,8	5,4	24
14730140	Jesewitz	Paare ohne Kinder	115,8	5,1	29
14730140	Jesewitz	Paare mit Kind(ern)	134,5	5,8	19
14730140	Jesewitz	Alleinerziehende	128,0	5,6	24
14730150	Krostitz	Insgesamt	120,0	5,3	24
14730150	Krostitz	Paare ohne Kinder	110,1	4,9	29
14730150	Krostitz	Paare mit Kind(ern)	133,5	5,7	17
14730150	Krostitz	Alleinerziehende	114,1	5,2	25
14730160	Laußig	Insgesamt	119,0	5,4	30
14730160	Laußig	Paare ohne Kinder	112,4	5,2	34
14730160	Laußig	Paare mit Kind(ern)	129,5	5,7	24
14730160	Laußig	Alleinerziehende	112,3	5,2	28
14730170	Liebschützberg	Insgesamt	117,9	5,5	30
14730170	Liebschützberg	Paare ohne Kinder	109,0	5,3	37
14730170	Liebschützberg	Paare mit Kind(ern)	131,0	6,0	22
14730170	Liebschützberg	Alleinerziehende	107,1	5,2	30
14730180	Löbnitz	Insgesamt	123,6	5,5	34
14730180	Löbnitz	Paare ohne Kinder	118,0	5,3	43
14730180	Löbnitz	Paare mit Kind(ern)	129,8	5,6	24
14730180	Löbnitz	Alleinerziehende	126,3	5,9	30
14730190	Mockrehna	Insgesamt	120,8	5,5	31
14730190	Mockrehna	Paare ohne Kinder	110,8	5,2	37
14730190	Mockrehna	Paare mit Kind(ern)	132,0	5,7	24
14730190	Mockrehna	Alleinerziehende	122,2	5,4	31
14730200	Mügeln, Stadt	Insgesamt	113,6	5,5	25
14730200	Mügeln, Stadt	Paare ohne Kinder	107,2	5,3	29
14730200	Mügeln, Stadt	Paare mit Kind(ern)	123,8	5,8	19
14730200	Mügeln, Stadt	Alleinerziehende	111,3	5,8	23

AGS	Kreisfreie Stadt Gemeinde Landkreis Land	Merkmal	Haushalte	Haushalte in Gebäuden mit 1 und 2 Wohnungen in %	Haushalte in Gebäuden mit 3 und mehr Wohnungen in %	Haushalte in Gebäuden mit Baujahr bis 1949 in %	Haushalte in Gebäuden mit Baujahr von 1950 bis 2009 in %	Haushalte in Gebäuden mit Baujahr 2010 und später in %
14730210	Naundorf	Insgesamt	539	95,0	4,8	43,8	46,6	8,9
14730210	Naundorf	Paare ohne Kinder	257	93,8	6,6	45,5	51,0	(3,1)
14730210	Naundorf	Paare mit Kind(ern)	234	96,6	(3,4)	39,7	46,2	15,4
14730210	Naundorf	Alleinerziehende	47	100,0	-	61,7	27,7	(8,5)
14730230	Oschatz, Stadt	Insgesamt	1.914	90,5	9,3	44,9	49,4	5,3
14730230	Oschatz, Stadt	Paare ohne Kinder	1.098	89,0	11,2	45,2	53,0	1,8
14730230	Oschatz, Stadt	Paare mit Kind(ern)	642	93,6	7,0	43,9	45,0	11,4
14730230	Oschatz, Stadt	Alleinerziehende	170	90,6	10,0	47,6	44,1	7,6
14730250	Rackwitz	Insgesamt	1.027	88,3	11,4	29,0	54,7	16,2
14730250	Rackwitz	Paare ohne Kinder	523	88,3	12,2	33,5	60,0	6,3
14730250	Rackwitz	Paare mit Kind(ern)	422	89,3	9,7	21,8	47,2	29,9
14730250	Rackwitz	Alleinerziehende	83	79,5	21,7	39,8	57,8	(3,6)
14730270	Schkeuditz, Stadt	Insgesamt	2.993	93,8	6,3	37,8	49,3	13,1
14730270	Schkeuditz, Stadt	Paare ohne Kinder	1.590	93,6	6,5	39,4	55,3	5,5
14730270	Schkeuditz, Stadt	Paare mit Kind(ern)	1.086	94,6	5,2	33,5	42,4	24,1
14730270	Schkeuditz, Stadt	Alleinerziehende	317	92,4	8,2	44,5	42,6	12,0
14730280	Schönwölkau	Insgesamt	630	95,9	3,8	39,4	46,8	13,8
14730280	Schönwölkau	Paare ohne Kinder	310	94,5	4,5	41,9	50,0	6,5
14730280	Schönwölkau	Paare mit Kind(ern)	270	97,4	(2,6)	35,6	43,0	21,5
14730280	Schönwölkau	Alleinerziehende	52	94,3	(5,8)	42,3	46,2	(7,7)
14730300	Taucha, Stadt	Insgesamt	2.670	91,2	9,0	28,4	55,4	16,2
14730300	Taucha, Stadt	Paare ohne Kinder	1.352	87,6	12,1	28,4	64,1	7,1
14730300	Taucha, Stadt	Paare mit Kind(ern)	1.051	95,7	4,2	27,8	44,3	28,1
14730300	Taucha, Stadt	Alleinerziehende	272	89,7	9,6	30,1	54,0	16,2
14730310	Torgau, Stadt	Insgesamt	2.293	87,7	12,3	38,4	54,1	7,5
14730310	Torgau, Stadt	Paare ohne Kinder	1.280	84,9	14,8	36,7	60,2	3,0
14730310	Torgau, Stadt	Paare mit Kind(ern)	809	91,3	8,4	39,9	45,2	14,1
14730310	Torgau, Stadt	Alleinerziehende	208	88,9	12,5	43,3	46,6	9,6
14730320	Trossin	Insgesamt	355	93,0	7,3	46,8	50,7	3,7
14730320	Trossin	Paare ohne Kinder	199	91,0	9,5	45,2	52,8	(2,5)
14730320	Trossin	Paare mit Kind(ern)	124	94,5	(5,6)	50,0	44,4	(5,6)
14730320	Trossin	Alleinerziehende	35	100,0	-	31,4	57,1	(8,6)
14730330	Wermsdorf	Insgesamt	1.148	95,3	4,4	50,9	42,4	6,7
14730330	Wermsdorf	Paare ohne Kinder	601	95,2	4,5	51,4	45,6	2,7
14730330	Wermsdorf	Paare mit Kind(ern)	420	97,9	2,9	48,6	39,0	12,4
14730330	Wermsdorf	Alleinerziehende	127	90,0	10,2	56,7	40,2	(2,4)
14730340	Wiedemar	Insgesamt	1.349	95,2	4,6	41,6	47,3	11,0
14730340	Wiedemar	Paare ohne Kinder	652	94,8	5,7	44,6	50,9	4,9
14730340	Wiedemar	Paare mit Kind(ern)	558	95,3	3,8	37,6	44,1	18,3
14730340	Wiedemar	Alleinerziehende	139	92,0	7,9	43,2	46,8	10,1
14730360	Zschepplin	Insgesamt	689	96,7	2,9	35,0	57,6	7,4
14730360	Zschepplin	Paare ohne Kinder	339	96,7	3,2	35,4	60,8	5,0
14730360	Zschepplin	Paare mit Kind(ern)	270	97,4	(2,6)	30,4	56,3	12,2
14730360	Zschepplin	Alleinerziehende	80	96,4	(3,8)	46,3	48,8	(5,0)
14	Freistaat Sachsen	Insgesamt	532.833	87,8	12,2	48,1	43,4	8,5
14	Freistaat Sachsen	Paare ohne Kinder	283.064	86,4	13,6	48,5	47,8	3,7
14	Freistaat Sachsen	Paare mit Kind(ern)	200.233	90,1	9,9	46,1	38,5	15,4
14	Freistaat Sachsen	Alleinerziehende	49.535	86,1	13,9	53,6	38,6	7,9

[Zeichenerklärung](#)

AGS	Kreisfreie Stadt Gemeinde Landkreis Land	Merkmal	Wohnfläche je Wohnung und Haushalt in m ²	Zahl der Räume je Wohnung und Haushalt	Durchschnittliche Wohndauer des Haushalts in Jahren
14730210	Naundorf	Insgesamt	119,2	5,6	17
14730210	Naundorf	Paare ohne Kinder	110,2	5,4	20
14730210	Naundorf	Paare mit Kind(ern)	128,2	5,8	12
14730210	Naundorf	Alleinerziehende	123,4	5,8	20
14730230	Oschatz, Stadt	Insgesamt	115,8	5,3	27
14730230	Oschatz, Stadt	Paare ohne Kinder	109,0	5,2	33
14730230	Oschatz, Stadt	Paare mit Kind(ern)	128,1	5,5	19
14730230	Oschatz, Stadt	Alleinerziehende	113,4	5,3	24
14730250	Rackwitz	Insgesamt	117,8	5,2	23
14730250	Rackwitz	Paare ohne Kinder	108,3	4,9	29
14730250	Rackwitz	Paare mit Kind(ern)	130,0	5,5	14
14730250	Rackwitz	Alleinerziehende	113,8	4,9	27
14730270	Schkeuditz, Stadt	Insgesamt	118,3	5,1	24
14730270	Schkeuditz, Stadt	Paare ohne Kinder	109,9	4,9	30
14730270	Schkeuditz, Stadt	Paare mit Kind(ern)	130,3	5,4	16
14730270	Schkeuditz, Stadt	Alleinerziehende	120,0	5,4	24
14730280	Schönwölkau	Insgesamt	118,3	5,2	26
14730280	Schönwölkau	Paare ohne Kinder	111,1	5,0	31
14730280	Schönwölkau	Paare mit Kind(ern)	128,7	5,5	20
14730280	Schönwölkau	Alleinerziehende	110,6	5,2	23
14730300	Taucha, Stadt	Insgesamt	124,8	5,3	21
14730300	Taucha, Stadt	Paare ohne Kinder	114,3	5,0	27
14730300	Taucha, Stadt	Paare mit Kind(ern)	139,5	5,7	14
14730300	Taucha, Stadt	Alleinerziehende	119,6	5,1	19
14730310	Torgau, Stadt	Insgesamt	118,7	5,2	19
14730310	Torgau, Stadt	Paare ohne Kinder	111,1	4,9	22
14730310	Torgau, Stadt	Paare mit Kind(ern)	131,3	5,6	15
14730310	Torgau, Stadt	Alleinerziehende	115,7	5,1	16
14730320	Trossin	Insgesamt	118,1	5,7	34
14730320	Trossin	Paare ohne Kinder	104,6	5,1	36
14730320	Trossin	Paare mit Kind(ern)	138,8	6,3	30
14730320	Trossin	Alleinerziehende	122,7	6,3	42
14730330	Wermsdorf	Insgesamt	117,0	5,5	27
14730330	Wermsdorf	Paare ohne Kinder	109,1	5,2	33
14730330	Wermsdorf	Paare mit Kind(ern)	129,3	5,8	19
14730330	Wermsdorf	Alleinerziehende	112,2	5,5	26
14730340	Wiedemar	Insgesamt	123,2	5,5	24
14730340	Wiedemar	Paare ohne Kinder	115,7	5,2	29
14730340	Wiedemar	Paare mit Kind(ern)	133,6	5,9	18
14730340	Wiedemar	Alleinerziehende	117,3	5,4	25
14730360	Zschepplin	Insgesamt	123,4	5,4	28
14730360	Zschepplin	Paare ohne Kinder	116,3	5,1	33
14730360	Zschepplin	Paare mit Kind(ern)	133,4	5,7	22
14730360	Zschepplin	Alleinerziehende	118,9	5,4	27
14	Freistaat Sachsen	Insgesamt	115,5	5,3	26
14	Freistaat Sachsen	Paare ohne Kinder	107,3	5,0	31
14	Freistaat Sachsen	Paare mit Kind(ern)	127,9	5,6	19
14	Freistaat Sachsen	Alleinerziehende	112,6	5,3	25

[Zeichenerklärung](#)

13. Mieterhaushalte und deren Wohnsituation am 15. Mai 2022 nach Haushaltsgröße und Gemeinden

AGS	Kreisfreie Stadt Gemeinde Landkreis Land	Merkmal	Haushalte	Haushalte in Gebäuden mit 1 und 2 Wohnungen in %	Haushalte in Gebäuden mit 3 und mehr Wohnungen in %	Haushalte in Gebäuden mit Baujahr bis 1949 in %	Haushalte in Gebäuden mit Baujahr von 1950 bis 2009 in %	Haushalte in Gebäuden mit Baujahr 2010 und später in %
14511000	Chemnitz, Stadt	Insgesamt	108.468	3,1	96,9	39,5	58,7	1,9
14511000	Chemnitz, Stadt	1 Person	63.055	1,9	98,1	37,8	60,9	1,3
14511000	Chemnitz, Stadt	2 Personen	29.141	4,1	95,9	37,4	60,3	2,3
14511000	Chemnitz, Stadt	3 Personen	8.838	5,1	94,9	50,0	46,8	3,2
14511000	Chemnitz, Stadt	4 und mehr Personen	7.435	6,3	93,7	49,2	47,8	3,1
14612000	Dresden, Stadt	Insgesamt	250.139	2,5	97,5	38,2	56,5	5,2
14612000	Dresden, Stadt	1 Person	139.654	1,5	98,5	35,3	60,1	4,6
14612000	Dresden, Stadt	2 Personen	67.179	3,0	97,0	38,1	56,7	5,2
14612000	Dresden, Stadt	3 Personen	22.634	4,0	96,0	46,6	46,1	7,3
14612000	Dresden, Stadt	4 und mehr Personen	20.672	6,1	94,0	49,3	43,2	7,5
14713000	Leipzig, Stadt	Insgesamt	287.587	1,6	98,4	53,4	42,3	4,3
14713000	Leipzig, Stadt	1 Person	166.750	0,9	99,1	51,3	44,8	3,9
14713000	Leipzig, Stadt	2 Personen	74.269	2,1	97,9	52,0	43,6	4,3
14713000	Leipzig, Stadt	3 Personen	25.136	2,8	97,2	62,0	32,4	5,6
14713000	Leipzig, Stadt	4 und mehr Personen	21.431	3,9	96,1	64,3	30,2	5,5
14521	Erzgebirgskreis	Insgesamt	85.853	16,3	83,7	45,0	53,0	2,0
14521	Erzgebirgskreis	1 Person	47.218	12,7	87,3	42,5	55,6	1,9
14521	Erzgebirgskreis	2 Personen	24.494	18,3	81,7	43,7	54,6	1,8
14521	Erzgebirgskreis	3 Personen	7.590	22,0	78,0	53,7	43,6	2,7
14521	Erzgebirgskreis	4 und mehr Personen	6.556	27,9	72,1	58,3	38,8	2,9
14521010	Amtsberg	Insgesamt	618	32,2	67,3	65,0	34,3	(0,6)
14521010	Amtsberg	1 Person	261	26,1	73,2	64,0	35,2	(1,1)
14521010	Amtsberg	2 Personen	206	37,4	63,6	66,5	33,5	-
14521010	Amtsberg	3 Personen	82	37,8	62,2	70,7	29,3	-
14521010	Amtsberg	4 und mehr Personen	66	34,8	68,2	62,1	42,4	(4,5)
14521020	Annaberg-Buchholz, Stadt	Insgesamt	7.256	7,4	92,6	52,8	46,0	1,2
14521020	Annaberg-Buchholz, Stadt	1 Person	4.279	5,3	94,8	50,7	48,4	0,9
14521020	Annaberg-Buchholz, Stadt	2 Personen	1.902	9,6	90,3	50,4	48,3	1,4
14521020	Annaberg-Buchholz, Stadt	3 Personen	523	9,4	91,4	61,0	36,5	2,5
14521020	Annaberg-Buchholz, Stadt	4 und mehr Personen	548	14,6	85,9	70,4	28,5	1,8
14521035	Aue-Bad Schlema, Stadt	Insgesamt	7.129	7,1	92,9	41,5	57,4	1,1
14521035	Aue-Bad Schlema, Stadt	1 Person	4.055	5,5	94,5	39,1	59,6	1,2
14521035	Aue-Bad Schlema, Stadt	2 Personen	1.913	8,8	91,3	40,2	58,3	1,2
14521035	Aue-Bad Schlema, Stadt	3 Personen	558	7,9	91,8	48,2	50,2	(1,6)
14521035	Aue-Bad Schlema, Stadt	4 und mehr Personen	605	11,6	88,6	54,5	45,3	(0,5)
14521040	Auerbach	Insgesamt	529	20,0	79,4	60,1	37,2	2,6
14521040	Auerbach	1 Person	275	19,3	81,8	57,1	40,7	4,0
14521040	Auerbach	2 Personen	159	17,6	84,3	63,5	34,6	(2,5)
14521040	Auerbach	3 Personen	41	(17,1)	82,5	58,5	36,6	-
14521040	Auerbach	4 und mehr Personen	51	37,3	54,9	64,7	25,5	-
14521060	Bärenstein	Insgesamt	519	15,2	85,0	58,0	42,4	-
14521060	Bärenstein	1 Person	308	13,0	86,4	57,5	42,2	-
14521060	Bärenstein	2 Personen	134	14,2	83,6	50,7	47,0	-
14521060	Bärenstein	3 Personen	46	(15,2)	85,1	60,9	41,3	-
14521060	Bärenstein	4 und mehr Personen	38	31,6	65,7	74,3	(23,7)	-
14521080	Bockau	Insgesamt	272	50,4	48,5	72,8	27,9	-
14521080	Bockau	1 Person	131	40,5	58,8	72,5	29,0	-
14521080	Bockau	2 Personen	86	64,0	39,5	74,4	26,7	-
14521080	Bockau	3 Personen	27	55,2	48,1	75,9	(25,9)	-
14521080	Bockau	4 und mehr Personen	27	62,1	40,7	86,4	(11,1)	-
14521090	Börnichen/Erzgeb.	Insgesamt	118	46,6	56,8	63,6	27,1	9,3
14521090	Börnichen/Erzgeb.	1 Person	58	36,2	65,5	69,0	24,1	(13,8)
14521090	Börnichen/Erzgeb.	2 Personen	39	51,3	51,3	64,1	33,3	-
14521090	Börnichen/Erzgeb.	3 Personen	5	-	(100,0)	(100,0)	-	-
14521090	Börnichen/Erzgeb.	4 und mehr Personen	15	(76,9)	(23,1)	(69,2)	(30,8)	-
14521110	Breitenbrunn/Erzgeb.	Insgesamt	1.034	22,1	77,5	37,3	61,9	(0,8)
14521110	Breitenbrunn/Erzgeb.	1 Person	578	19,0	81,5	36,0	63,7	-
14521110	Breitenbrunn/Erzgeb.	2 Personen	286	23,4	76,9	36,7	63,6	-
14521110	Breitenbrunn/Erzgeb.	3 Personen	93	32,3	71,0	41,9	54,8	(3,2)
14521110	Breitenbrunn/Erzgeb.	4 und mehr Personen	71	35,2	66,2	46,5	50,7	-
14521120	Burkhardtsdorf	Insgesamt	1.295	26,9	73,2	61,2	37,7	1,0
14521120	Burkhardtsdorf	1 Person	666	23,9	76,3	58,7	41,1	(0,8)
14521120	Burkhardtsdorf	2 Personen	347	28,8	72,3	61,1	38,3	(0,9)
14521120	Burkhardtsdorf	3 Personen	145	28,3	69,7	65,5	31,7	(2,8)
14521120	Burkhardtsdorf	4 und mehr Personen	135	35,6	63,0	68,9	28,1	(3,0)
14521130	Crottendorf	Insgesamt	723	36,2	64,2	69,2	30,6	(0,6)
14521130	Crottendorf	1 Person	363	29,5	71,1	67,2	33,3	-
14521130	Crottendorf	2 Personen	215	45,6	55,8	69,3	31,2	-
14521130	Crottendorf	3 Personen	89	34,8	62,9	74,2	23,6	-
14521130	Crottendorf	4 und mehr Personen	60	50,0	46,7	79,0	20,0	-
14521140	Deutschneudorf	Insgesamt	120	25,8	76,7	85,8	14,2	-
14521140	Deutschneudorf	1 Person	68	27,9	76,5	83,6	(11,8)	-
14521140	Deutschneudorf	2 Personen	36	33,3	69,2	91,4	(8,3)	-
14521140	Deutschneudorf	3 Personen	9	(42,9)	(57,1)	(100,0)	-	-
14521140	Deutschneudorf	4 und mehr Personen	7	(33,3)	(66,7)	(62,5)	(37,5)	-

13. Mieterhaushalte und deren Wohnsituation am 15. Mai 2022 nach Haushalts

AGS	Kreisfreie Stadt Gemeinde Landkreis Land	Merkmal	Wohnfläche je Wohnung und Haushalt in m ²	Zahl der Räume je Wohnung und Haushalt	Durchschnittliche monatliche Nettokaltmiete je m ² in EUR	Durchschnittliche Wohndauer des Haushalts in Jahren
14511000	Chemnitz, Stadt	Insgesamt	63,5	3,3	5,41	13
14511000	Chemnitz, Stadt	1 Person	54,6	2,9	5,50	13
14511000	Chemnitz, Stadt	2 Personen	70,4	3,6	5,28	17
14511000	Chemnitz, Stadt	3 Personen	80,5	4,0	5,34	9
14511000	Chemnitz, Stadt	4 und mehr Personen	92,0	4,5	5,27	8
14612000	Dresden, Stadt	Insgesamt	63,1	3,1	6,99	12
14612000	Dresden, Stadt	1 Person	53,1	2,7	7,09	12
14612000	Dresden, Stadt	2 Personen	70,3	3,5	6,76	16
14612000	Dresden, Stadt	3 Personen	79,0	3,8	7,02	9
14612000	Dresden, Stadt	4 und mehr Personen	90,3	4,3	7,01	9
14713000	Leipzig, Stadt	Insgesamt	65,5	3,2	6,46	10
14713000	Leipzig, Stadt	1 Person	56,2	2,8	6,54	10
14713000	Leipzig, Stadt	2 Personen	72,1	3,5	6,31	13
14713000	Leipzig, Stadt	3 Personen	82,8	3,8	6,48	8
14713000	Leipzig, Stadt	4 und mehr Personen	93,9	4,2	6,38	8
14521	Erzgebirgskreis	Insgesamt	65,9	3,4	4,65	18
14521	Erzgebirgskreis	1 Person	57,5	3,0	4,70	18
14521	Erzgebirgskreis	2 Personen	70,7	3,7	4,60	21
14521	Erzgebirgskreis	3 Personen	81,0	4,1	4,60	14
14521	Erzgebirgskreis	4 und mehr Personen	91,1	4,6	4,53	13
14521010	Amtsberg	Insgesamt	73,3	3,8	4,60	22
14521010	Amtsberg	1 Person	61,1	3,2	4,74	22
14521010	Amtsberg	2 Personen	76,7	3,9	4,52	24
14521010	Amtsberg	3 Personen	86,9	4,4	4,32	18
14521010	Amtsberg	4 und mehr Personen	94,3	4,8	4,51	18
14521020	Annaberg-Buchholz, Stadt	Insgesamt	65,1	3,5	4,71	16
14521020	Annaberg-Buchholz, Stadt	1 Person	56,7	3,1	4,76	15
14521020	Annaberg-Buchholz, Stadt	2 Personen	71,9	3,8	4,66	19
14521020	Annaberg-Buchholz, Stadt	3 Personen	81,2	4,1	4,63	11
14521020	Annaberg-Buchholz, Stadt	4 und mehr Personen	91,4	4,7	4,59	11
14521035	Aue-Bad Schlema, Stadt	Insgesamt	65,3	3,3	4,42	7
14521035	Aue-Bad Schlema, Stadt	1 Person	56,8	2,9	4,48	7
14521035	Aue-Bad Schlema, Stadt	2 Personen	71,5	3,5	4,26	8
14521035	Aue-Bad Schlema, Stadt	3 Personen	79,5	3,9	4,51	5
14521035	Aue-Bad Schlema, Stadt	4 und mehr Personen	89,8	4,3	4,40	5
14521040	Auerbach	Insgesamt	68,0	3,6	4,33	26
14521040	Auerbach	1 Person	60,5	3,3	4,38	27
14521040	Auerbach	2 Personen	71,0	3,9	4,23	29
14521040	Auerbach	3 Personen	76,9	4,0	4,53	13
14521040	Auerbach	4 und mehr Personen	94,7	4,6	4,34	20
14521060	Bärenstein	Insgesamt	66,8	3,5	4,42	20
14521060	Bärenstein	1 Person	60,9	3,2	4,49	19
14521060	Bärenstein	2 Personen	70,0	3,5	4,50	25
14521060	Bärenstein	3 Personen	81,2	4,0	4,30	13
14521060	Bärenstein	4 und mehr Personen	88,6	4,4	3,67	14
14521080	Bockau	Insgesamt	70,5	3,9	4,31	36
14521080	Bockau	1 Person	59,7	3,5	4,37	40
14521080	Bockau	2 Personen	72,9	3,9	4,25	39
14521080	Bockau	3 Personen	84,8	4,4	4,57	29
14521080	Bockau	4 und mehr Personen	99,0	5,1	3,99	15
14521090	Börmichen/Erzgeb.	Insgesamt	70,8	3,5	4,26	28
14521090	Börmichen/Erzgeb.	1 Person	65,4	3,2	4,48	29
14521090	Börmichen/Erzgeb.	2 Personen	68,2	3,6	4,25	31
14521090	Börmichen/Erzgeb.	3 Personen	87,2	4,0	4,10	14
14521090	Börmichen/Erzgeb.	4 und mehr Personen	98,1	4,9	3,80	23
14521110	Breitenbrunn/Erzgeb.	Insgesamt	65,9	3,5	4,60	20
14521110	Breitenbrunn/Erzgeb.	1 Person	58,3	3,2	4,74	19
14521110	Breitenbrunn/Erzgeb.	2 Personen	70,5	3,8	4,46	24
14521110	Breitenbrunn/Erzgeb.	3 Personen	79,3	3,9	4,33	15
14521110	Breitenbrunn/Erzgeb.	4 und mehr Personen	91,6	4,5	4,19	19
14521120	Burkhardtsdorf	Insgesamt	70,0	3,5	4,71	20
14521120	Burkhardtsdorf	1 Person	58,5	3,1	4,67	22
14521120	Burkhardtsdorf	2 Personen	75,0	3,7	4,86	24
14521120	Burkhardtsdorf	3 Personen	87,0	4,3	4,72	12
14521120	Burkhardtsdorf	4 und mehr Personen	95,4	4,4	4,52	12
14521130	Crottendorf	Insgesamt	67,6	3,6	4,27	25
14521130	Crottendorf	1 Person	59,1	3,3	4,33	23
14521130	Crottendorf	2 Personen	72,5	3,9	4,22	33
14521130	Crottendorf	3 Personen	79,1	4,1	4,15	17
14521130	Crottendorf	4 und mehr Personen	84,9	4,5	4,12	17
14521140	Deutschneudorf	Insgesamt	70,3	3,5	4,22	22
14521140	Deutschneudorf	1 Person	62,7	3,1	4,44	19
14521140	Deutschneudorf	2 Personen	71,7	3,8	3,96	31
14521140	Deutschneudorf	3 Personen	96,7	4,8	3,87	22
14521140	Deutschneudorf	4 und mehr Personen	95,1	4,4	4,13	16

AGS	Kreisfreie Stadt Gemeinde Landkreis Land	Merkmal	Haushalte	Haushalte in Gebäuden mit 1 und 2 Wohnungen in %	Haushalte in Gebäuden mit 3 und mehr Wohnungen in %	Haushalte in Gebäuden mit Baujahr bis 1949 in %	Haushalte in Gebäuden mit Baujahr von 1950 bis 2009 in %	Haushalte in Gebäuden mit Baujahr 2010 und später in %
14521150	Drebach	Insgesamt	955	26,1	73,5	51,7	45,1	2,5
14521150	Drebach	1 Person	482	20,1	80,5	49,8	47,7	2,7
14521150	Drebach	2 Personen	268	25,4	75,4	50,7	47,0	(1,9)
14521150	Drebach	3 Personen	101	40,6	57,4	61,4	32,7	(3,0)
14521150	Drebach	4 und mehr Personen	98	45,9	53,1	63,3	36,7	(4,1)
14521160	Ehrenfriedersdorf, Stadt	Insgesamt	1.362	12,1	87,9	35,9	61,7	2,3
14521160	Ehrenfriedersdorf, Stadt	1 Person	710	9,3	91,0	33,9	64,1	2,0
14521160	Ehrenfriedersdorf, Stadt	2 Personen	446	13,9	85,7	32,7	64,6	2,5
14521160	Ehrenfriedersdorf, Stadt	3 Personen	106	17,9	86,8	46,2	53,8	(8,5)
14521160	Ehrenfriedersdorf, Stadt	4 und mehr Personen	96	20,8	83,3	57,3	44,8	(3,1)
14521170	Eibenstock, Stadt	Insgesamt	1.736	18,4	81,7	63,0	36,5	0,6
14521170	Eibenstock, Stadt	1 Person	928	14,4	85,9	61,7	38,1	(0,5)
14521170	Eibenstock, Stadt	2 Personen	517	19,3	80,1	57,8	40,4	(0,8)
14521170	Eibenstock, Stadt	3 Personen	175	26,9	70,9	73,7	24,0	-
14521170	Eibenstock, Stadt	4 und mehr Personen	121	29,8	68,6	73,6	24,8	(2,5)
14521180	Elterlein, Stadt	Insgesamt	467	35,8	64,9	58,5	39,8	(1,7)
14521180	Elterlein, Stadt	1 Person	225	34,2	66,7	56,9	40,4	(2,7)
14521180	Elterlein, Stadt	2 Personen	158	35,4	65,8	57,6	41,8	-
14521180	Elterlein, Stadt	3 Personen	48	37,5	60,4	60,4	31,3	-
14521180	Elterlein, Stadt	4 und mehr Personen	37	32,4	62,2	59,5	32,4	(8,1)
14521200	Gelenau/Erzgeb.	Insgesamt	1.170	17,6	82,7	49,1	48,5	2,7
14521200	Gelenau/Erzgeb.	1 Person	612	15,5	84,2	48,9	50,0	(1,1)
14521200	Gelenau/Erzgeb.	2 Personen	343	17,2	82,2	42,3	51,9	4,4
14521200	Gelenau/Erzgeb.	3 Personen	132	23,5	75,8	59,8	37,1	(3,8)
14521200	Gelenau/Erzgeb.	4 und mehr Personen	91	20,9	75,8	59,3	38,5	(4,4)
14521210	Geyer, Stadt	Insgesamt	884	18,1	82,1	50,0	50,0	-
14521210	Geyer, Stadt	1 Person	501	14,2	86,4	48,5	51,7	-
14521210	Geyer, Stadt	2 Personen	254	24,0	76,8	50,0	50,8	-
14521210	Geyer, Stadt	3 Personen	74	18,9	80,6	52,7	44,6	-
14521210	Geyer, Stadt	4 und mehr Personen	52	38,5	67,3	63,5	38,5	-
14521220	Gornau/Erzgeb.	Insgesamt	605	33,6	66,1	45,6	48,1	5,5
14521220	Gornau/Erzgeb.	1 Person	288	30,9	70,1	43,8	51,7	4,9
14521220	Gornau/Erzgeb.	2 Personen	191	33,0	66,5	42,9	49,7	5,8
14521220	Gornau/Erzgeb.	3 Personen	59	39,0	55,9	50,8	42,4	(5,1)
14521220	Gornau/Erzgeb.	4 und mehr Personen	64	43,8	56,3	56,3	32,8	(12,5)
14521230	Gornsdorf	Insgesamt	496	27,0	73,6	57,5	41,5	(0,6)
14521230	Gornsdorf	1 Person	263	23,6	75,3	54,0	44,5	-
14521230	Gornsdorf	2 Personen	130	24,6	75,4	53,1	45,4	(2,3)
14521230	Gornsdorf	3 Personen	48	37,5	68,8	64,6	35,4	-
14521230	Gornsdorf	4 und mehr Personen	56	33,9	60,7	71,4	25,0	-
14521240	Großolbersdorf	Insgesamt	458	34,3	65,7	52,2	46,5	(2,0)
14521240	Großolbersdorf	1 Person	228	30,7	68,4	47,4	50,0	(2,6)
14521240	Großolbersdorf	2 Personen	141	31,9	67,4	48,2	49,6	-
14521240	Großolbersdorf	3 Personen	46	41,3	52,2	63,0	30,4	-
14521240	Großolbersdorf	4 und mehr Personen	45	53,3	44,4	64,4	33,3	-
14521250	Großrückerswalde	Insgesamt	550	34,7	65,3	49,1	50,0	(0,5)
14521250	Großrückerswalde	1 Person	270	33,0	67,4	49,6	51,5	(1,1)
14521250	Großrückerswalde	2 Personen	150	36,0	62,0	48,0	50,0	(2,0)
14521250	Großrückerswalde	3 Personen	69	27,5	71,0	46,4	47,8	-
14521250	Großrückerswalde	4 und mehr Personen	61	52,5	52,5	54,1	45,9	-
14521260	Grünhain-Beierfeld, Stadt	Insgesamt	1.304	16,9	82,7	50,3	48,8	1,1
14521260	Grünhain-Beierfeld, Stadt	1 Person	699	14,0	86,6	46,2	53,5	(0,6)
14521260	Grünhain-Beierfeld, Stadt	2 Personen	367	17,7	81,5	47,7	52,0	(1,4)
14521260	Grünhain-Beierfeld, Stadt	3 Personen	126	23,0	74,6	60,3	34,9	(2,4)
14521260	Grünhain-Beierfeld, Stadt	4 und mehr Personen	112	29,5	69,6	70,5	23,2	(2,7)
14521270	Grünhainichen	Insgesamt	566	26,5	73,1	63,4	35,9	(0,7)
14521270	Grünhainichen	1 Person	288	24,0	76,7	61,5	39,2	(1,0)
14521270	Grünhainichen	2 Personen	174	28,7	70,1	60,9	37,9	(1,7)
14521270	Grünhainichen	3 Personen	57	24,6	74,1	71,9	24,6	-
14521270	Grünhainichen	4 und mehr Personen	48	39,6	50,0	72,7	25,0	-
14521280	Heidersdorf	Insgesamt	103	26,2	76,7	83,5	19,4	-
14521280	Heidersdorf	1 Person	41	(17,1)	84,4	84,4	(17,1)	-
14521280	Heidersdorf	2 Personen	40	(17,5)	83,3	76,9	(22,5)	-
14521280	Heidersdorf	3 Personen	11	(53,8)	(46,2)	(100,0)	-	-
14521280	Heidersdorf	4 und mehr Personen	8	(40,0)	(60,0)	(66,7)	(33,3)	-
14521290	Hohndorf	Insgesamt	836	15,6	84,9	67,3	31,9	(0,7)
14521290	Hohndorf	1 Person	460	13,5	86,7	65,9	33,9	(1,1)
14521290	Hohndorf	2 Personen	241	18,7	82,2	63,9	34,0	(2,1)
14521290	Hohndorf	3 Personen	97	12,4	84,5	66,0	26,8	(3,1)
14521290	Hohndorf	4 und mehr Personen	44	(20,5)	79,1	90,9	(9,1)	-
14521310	Jahnsdorf/Erzgeb.	Insgesamt	830	33,5	66,3	48,2	47,6	3,6
14521310	Jahnsdorf/Erzgeb.	1 Person	407	28,5	72,0	48,6	46,2	4,9
14521310	Jahnsdorf/Erzgeb.	2 Personen	235	37,4	63,4	43,0	53,2	(3,8)
14521310	Jahnsdorf/Erzgeb.	3 Personen	92	30,4	65,2	43,5	58,7	-
14521310	Jahnsdorf/Erzgeb.	4 und mehr Personen	89	48,3	55,1	65,2	32,6	-
14521320	Johanngeorgenstadt, Stadt	Insgesamt	1.229	9,7	90,2	17,6	81,4	1,0
14521320	Johanngeorgenstadt, Stadt	1 Person	736	8,2	91,6	17,5	81,5	(1,0)
14521320	Johanngeorgenstadt, Stadt	2 Personen	335	11,6	87,5	15,8	83,3	-
14521320	Johanngeorgenstadt, Stadt	3 Personen	96	11,5	88,8	19,8	82,3	-
14521320	Johanngeorgenstadt, Stadt	4 und mehr Personen	64	15,6	83,9	26,6	68,8	(6,3)

AGS	Kreisfreie Stadt Gemeinde Landkreis Land	Merkmal	Wohnfläche je Wohnung und Haushalt in m ²	Zahl der Räume je Wohnung und Haushalt	Durchschnittliche monatliche Nettokaltmiete je m ² in EUR	Durchschnittliche Wohndauer des Haushalts in Jahren
14521150	Drebach	Insgesamt	68,6	3,7	4,46	24
14521150	Drebach	1 Person	59,8	3,2	4,52	24
14521150	Drebach	2 Personen	70,2	3,8	4,49	27
14521150	Drebach	3 Personen	78,4	4,1	4,09	17
14521150	Drebach	4 und mehr Personen	97,8	4,9	4,37	19
14521160	Ehrenfriedersdorf, Stadt	Insgesamt	64,9	3,2	4,62	20
14521160	Ehrenfriedersdorf, Stadt	1 Person	57,1	2,9	4,70	19
14521160	Ehrenfriedersdorf, Stadt	2 Personen	67,9	3,4	4,53	23
14521160	Ehrenfriedersdorf, Stadt	3 Personen	78,7	4,0	4,62	14
14521160	Ehrenfriedersdorf, Stadt	4 und mehr Personen	91,4	4,4	4,40	13
14521170	Eibenstock, Stadt	Insgesamt	69,3	3,7	4,40	26
14521170	Eibenstock, Stadt	1 Person	60,7	3,3	4,45	25
14521170	Eibenstock, Stadt	2 Personen	73,6	3,9	4,36	31
14521170	Eibenstock, Stadt	3 Personen	84,7	4,4	4,32	20
14521170	Eibenstock, Stadt	4 und mehr Personen	94,9	4,9	4,29	19
14521180	Elterlein, Stadt	Insgesamt	70,2	3,7	4,46	27
14521180	Elterlein, Stadt	1 Person	62,5	3,4	4,42	27
14521180	Elterlein, Stadt	2 Personen	74,4	3,9	4,59	30
14521180	Elterlein, Stadt	3 Personen	80,9	4,3	4,43	20
14521180	Elterlein, Stadt	4 und mehr Personen	86,8	4,3	4,28	23
14521200	Gelenau/Erzgeb.	Insgesamt	66,7	3,8	4,67	22
14521200	Gelenau/Erzgeb.	1 Person	58,7	3,5	4,68	24
14521200	Gelenau/Erzgeb.	2 Personen	69,2	3,9	4,57	25
14521200	Gelenau/Erzgeb.	3 Personen	82,4	4,4	4,92	13
14521200	Gelenau/Erzgeb.	4 und mehr Personen	89,9	4,8	4,64	10
14521210	Geyer, Stadt	Insgesamt	65,4	3,7	4,66	21
14521210	Geyer, Stadt	1 Person	58,0	3,4	4,69	21
14521210	Geyer, Stadt	2 Personen	69,1	3,8	4,72	22
14521210	Geyer, Stadt	3 Personen	82,8	4,3	4,50	17
14521210	Geyer, Stadt	4 und mehr Personen	92,0	4,7	4,35	15
14521220	Gornau/Erzgeb.	Insgesamt	71,4	3,8	4,77	22
14521220	Gornau/Erzgeb.	1 Person	62,1	3,3	4,86	24
14521220	Gornau/Erzgeb.	2 Personen	73,6	3,9	4,74	25
14521220	Gornau/Erzgeb.	3 Personen	86,3	4,4	4,61	16
14521220	Gornau/Erzgeb.	4 und mehr Personen	93,2	4,9	4,52	15
14521230	Gornsdorf	Insgesamt	69,1	3,6	4,68	19
14521230	Gornsdorf	1 Person	59,2	3,1	4,76	18
14521230	Gornsdorf	2 Personen	72,7	3,7	4,71	25
14521230	Gornsdorf	3 Personen	79,7	3,9	4,75	12
14521230	Gornsdorf	4 und mehr Personen	98,6	5,0	4,21	13
14521240	Großolbersdorf	Insgesamt	67,7	3,8	4,23	30
14521240	Großolbersdorf	1 Person	60,2	3,5	4,26	29
14521240	Großolbersdorf	2 Personen	69,3	3,9	4,31	37
14521240	Großolbersdorf	3 Personen	79,8	4,4	4,21	16
14521240	Großolbersdorf	4 und mehr Personen	88,5	4,6	3,82	22
14521250	Großrückerswalde	Insgesamt	70,2	3,8	4,16	26
14521250	Großrückerswalde	1 Person	62,2	3,4	4,25	27
14521250	Großrückerswalde	2 Personen	73,7	4,0	4,05	29
14521250	Großrückerswalde	3 Personen	78,9	4,2	4,15	17
14521250	Großrückerswalde	4 und mehr Personen	86,9	4,7	4,03	20
14521260	Grünhain-Beierfeld, Stadt	Insgesamt	66,9	3,7	4,66	11
14521260	Grünhain-Beierfeld, Stadt	1 Person	58,4	3,3	4,66	11
14521260	Grünhain-Beierfeld, Stadt	2 Personen	69,3	3,8	4,65	12
14521260	Grünhain-Beierfeld, Stadt	3 Personen	81,5	4,3	4,86	9
14521260	Grünhain-Beierfeld, Stadt	4 und mehr Personen	95,4	4,6	4,60	10
14521270	Grünhainichen	Insgesamt	70,1	3,8	4,32	14
14521270	Grünhainichen	1 Person	61,9	3,5	4,45	13
14521270	Grünhainichen	2 Personen	73,3	3,9	4,20	17
14521270	Grünhainichen	3 Personen	78,7	4,3	4,27	13
14521270	Grünhainichen	4 und mehr Personen	98,2	4,8	4,09	10
14521280	Heidersdorf	Insgesamt	69,7	4,0	3,80	25
14521280	Heidersdorf	1 Person	58,1	3,5	3,77	21
14521280	Heidersdorf	2 Personen	73,3	4,0	3,83	34
14521280	Heidersdorf	3 Personen	80,1	4,2	3,95	16
14521280	Heidersdorf	4 und mehr Personen	103,3	5,6	3,32	24
14521290	Hohndorf	Insgesamt	67,4	3,5	4,79	15
14521290	Hohndorf	1 Person	58,3	3,1	4,87	15
14521290	Hohndorf	2 Personen	71,6	3,7	4,77	16
14521290	Hohndorf	3 Personen	84,1	4,1	4,64	11
14521290	Hohndorf	4 und mehr Personen	104,2	5,2	4,36	14
14521310	Jahnsdorf/Erzgeb.	Insgesamt	73,5	3,8	4,81	22
14521310	Jahnsdorf/Erzgeb.	1 Person	62,6	3,4	4,79	22
14521310	Jahnsdorf/Erzgeb.	2 Personen	76,9	3,9	4,75	26
14521310	Jahnsdorf/Erzgeb.	3 Personen	86,4	4,3	5,00	15
14521310	Jahnsdorf/Erzgeb.	4 und mehr Personen	101,2	4,8	4,92	17
14521320	Johanngeorgenstadt, Stadt	Insgesamt	63,8	3,5	4,26	18
14521320	Johanngeorgenstadt, Stadt	1 Person	57,9	3,3	4,29	18
14521320	Johanngeorgenstadt, Stadt	2 Personen	69,9	3,8	4,21	21
14521320	Johanngeorgenstadt, Stadt	3 Personen	75,9	4,1	4,12	16
14521320	Johanngeorgenstadt, Stadt	4 und mehr Personen	81,6	4,4	4,34	12

AGS	Kreisfreie Stadt Gemeinde Landkreis Land	Merkmal	Haushalte	Haushalte in Gebäuden mit 1 und 2 Wohnungen in %	Haushalte in Gebäuden mit 3 und mehr Wohnungen in %	Haushalte in Gebäuden mit Baujahr bis 1949 in %	Haushalte in Gebäuden mit Baujahr von 1950 bis 2009 in %	Haushalte in Gebäuden mit Baujahr 2010 und später in %
14521330	Jöhstadt, Stadt	Insgesamt	416	43,3	56,7	74,3	24,3	(1,4)
14521330	Jöhstadt, Stadt	1 Person	204	37,7	60,8	72,1	26,0	(2,0)
14521330	Jöhstadt, Stadt	2 Personen	113	44,2	57,5	77,9	23,9	-
14521330	Jöhstadt, Stadt	3 Personen	48	58,3	47,9	75,0	27,1	-
14521330	Jöhstadt, Stadt	4 und mehr Personen	47	51,1	44,7	78,3	(19,1)	-
14521340	Königswalde	Insgesamt	259	45,6	53,7	65,3	26,6	5,0
14521340	Königswalde	1 Person	122	43,4	57,4	62,3	27,0	9,8
14521340	Königswalde	2 Personen	66	48,5	56,1	77,3	22,7	-
14521340	Königswalde	3 Personen	28	(35,7)	61,5	71,9	(28,6)	(10,7)
14521340	Königswalde	4 und mehr Personen	40	42,5	45,0	64,9	32,5	-
14521355	Lauter-Bernsbach, Stadt	Insgesamt	1.799	25,0	74,9	54,0	44,9	1,1
14521355	Lauter-Bernsbach, Stadt	1 Person	956	22,1	77,9	52,0	47,0	1,2
14521355	Lauter-Bernsbach, Stadt	2 Personen	523	27,5	72,7	51,2	47,6	(1,0)
14521355	Lauter-Bernsbach, Stadt	3 Personen	180	23,3	75,0	65,0	31,1	-
14521355	Lauter-Bernsbach, Stadt	4 und mehr Personen	144	40,3	63,2	61,1	37,5	-
14521370	Lößnitz, Stadt	Insgesamt	2.442	12,6	87,5	26,2	71,9	1,9
14521370	Lößnitz, Stadt	1 Person	1.366	8,5	91,6	21,5	76,9	1,5
14521370	Lößnitz, Stadt	2 Personen	700	13,7	86,1	27,6	70,7	1,7
14521370	Lößnitz, Stadt	3 Personen	200	21,5	78,0	36,5	59,0	5,0
14521370	Lößnitz, Stadt	4 und mehr Personen	177	28,8	70,6	45,2	52,5	(2,8)
14521380	Lugau/Erzgeb., Stadt	Insgesamt	2.223	13,1	87,0	42,7	53,4	3,9
14521380	Lugau/Erzgeb., Stadt	1 Person	1.190	9,8	89,7	40,8	54,8	4,5
14521380	Lugau/Erzgeb., Stadt	2 Personen	700	13,7	85,9	39,1	59,6	2,1
14521380	Lugau/Erzgeb., Stadt	3 Personen	197	15,2	85,3	54,8	38,6	7,1
14521380	Lugau/Erzgeb., Stadt	4 und mehr Personen	133	30,1	67,7	63,9	29,3	(4,5)
14521390	Marienberg, Stadt	Insgesamt	3.932	17,3	82,8	35,7	62,9	1,5
14521390	Marienberg, Stadt	1 Person	2.082	13,9	85,9	33,3	65,5	1,1
14521390	Marienberg, Stadt	2 Personen	1.144	18,4	81,4	36,1	61,3	2,2
14521390	Marienberg, Stadt	3 Personen	373	24,7	75,9	41,3	56,8	(0,8)
14521390	Marienberg, Stadt	4 und mehr Personen	341	25,5	73,6	40,8	56,6	(2,3)
14521400	Mildenaу	Insgesamt	371	42,3	58,2	66,3	32,1	(1,3)
14521400	Mildenaу	1 Person	172	36,6	64,0	64,0	33,7	(2,3)
14521400	Mildenaу	2 Personen	101	48,5	53,5	72,3	34,7	-
14521400	Mildenaу	3 Personen	49	36,7	65,3	71,4	30,6	-
14521400	Mildenaу	4 und mehr Personen	47	63,8	42,6	72,3	29,8	-
14521410	Neukirchen/Erzgeb.	Insgesamt	1.459	19,9	80,3	49,1	49,9	0,8
14521410	Neukirchen/Erzgeb.	1 Person	722	15,9	83,8	47,4	52,5	(0,4)
14521410	Neukirchen/Erzgeb.	2 Personen	476	22,9	76,7	44,7	52,5	(1,7)
14521410	Neukirchen/Erzgeb.	3 Personen	139	20,9	78,4	57,6	43,9	(2,2)
14521410	Neukirchen/Erzgeb.	4 und mehr Personen	124	25,0	72,6	68,5	28,2	-
14521420	Niederdorf	Insgesamt	274	25,2	75,5	47,1	47,8	5,5
14521420	Niederdorf	1 Person	129	23,3	76,7	38,8	53,5	(7,0)
14521420	Niederdorf	2 Personen	84	26,2	75,0	44,0	53,6	(3,6)
14521420	Niederdorf	3 Personen	25	(28,0)	74,1	60,7	(40,0)	(12,0)
14521420	Niederdorf	4 und mehr Personen	34	29,4	68,8	69,4	(20,6)	(8,8)
14521430	Niederwürschnitz	Insgesamt	674	15,3	85,0	59,8	36,6	4,2
14521430	Niederwürschnitz	1 Person	363	13,5	86,0	60,3	35,5	4,1
14521430	Niederwürschnitz	2 Personen	207	17,9	83,6	52,2	45,4	(2,9)
14521430	Niederwürschnitz	3 Personen	61	(9,8)	89,8	63,9	31,1	(4,9)
14521430	Niederwürschnitz	4 und mehr Personen	47	(19,1)	81,3	88,9	(6,4)	-
14521440	Oberwiesenthal, Kurort, Stadt	Insgesamt	602	15,1	84,2	24,1	75,2	(0,5)
14521440	Oberwiesenthal, Kurort, Stadt	1 Person	354	10,5	89,0	20,6	79,7	-
14521440	Oberwiesenthal, Kurort, Stadt	2 Personen	179	20,7	81,0	33,0	68,2	(1,7)
14521440	Oberwiesenthal, Kurort, Stadt	3 Personen	35	(25,7)	75,7	(22,9)	80,0	-
14521440	Oberwiesenthal, Kurort, Stadt	4 und mehr Personen	26	(23,1)	79,3	(26,9)	75,0	-
14521450	Oelsnitz/Erzgeb., Stadt	Insgesamt	3.122	13,2	86,7	61,6	35,0	3,3
14521450	Oelsnitz/Erzgeb., Stadt	1 Person	1.655	9,6	90,6	62,2	34,3	3,6
14521450	Oelsnitz/Erzgeb., Stadt	2 Personen	930	16,0	83,7	58,6	38,1	2,9
14521450	Oelsnitz/Erzgeb., Stadt	3 Personen	304	17,4	83,6	64,5	32,9	3,3
14521450	Oelsnitz/Erzgeb., Stadt	4 und mehr Personen	230	22,6	76,1	67,0	29,6	(3,5)
14521460	Olbernhau, Stadt	Insgesamt	2.881	14,4	85,7	52,0	46,0	1,9
14521460	Olbernhau, Stadt	1 Person	1.683	12,0	88,1	51,2	46,9	1,8
14521460	Olbernhau, Stadt	2 Personen	795	14,8	85,5	48,7	49,3	2,6
14521460	Olbernhau, Stadt	3 Personen	223	25,1	74,4	63,7	34,5	(1,8)
14521460	Olbernhau, Stadt	4 und mehr Personen	177	23,7	77,4	58,8	39,5	(1,7)
14521495	Pockau-Lengefeld, Stadt	Insgesamt	1.428	25,1	74,7	44,5	52,3	3,2
14521495	Pockau-Lengefeld, Stadt	1 Person	751	20,2	80,2	43,5	52,6	3,3
14521495	Pockau-Lengefeld, Stadt	2 Personen	429	27,0	72,3	40,3	56,9	2,6
14521495	Pockau-Lengefeld, Stadt	3 Personen	133	32,3	69,2	54,9	42,9	(2,3)
14521495	Pockau-Lengefeld, Stadt	4 und mehr Personen	113	44,2	53,1	52,2	42,5	(4,4)
14521500	Raschau-Markersbach	Insgesamt	1.209	16,2	83,9	39,6	59,6	(0,7)
14521500	Raschau-Markersbach	1 Person	696	11,9	87,6	34,6	63,9	(0,9)
14521500	Raschau-Markersbach	2 Personen	341	19,1	81,5	38,1	61,6	-
14521500	Raschau-Markersbach	3 Personen	111	28,8	68,5	56,8	38,7	-
14521500	Raschau-Markersbach	4 und mehr Personen	64	28,1	68,8	60,9	37,5	-
14521510	Scheibenberg, Stadt	Insgesamt	418	22,7	76,8	68,4	31,6	-
14521510	Scheibenberg, Stadt	1 Person	220	18,6	82,3	70,9	30,0	-
14521510	Scheibenberg, Stadt	2 Personen	118	25,4	72,9	65,3	33,9	-
14521510	Scheibenberg, Stadt	3 Personen	34	35,3	63,6	65,7	29,4	-
14521510	Scheibenberg, Stadt	4 und mehr Personen	44	31,8	70,5	63,6	34,1	(6,8)

AGS	Kreisfreie Stadt Gemeinde Landkreis Land	Merkmal	Wohnfläche je Wohnung und Haushalt in m ²	Zahl der Räume je Wohnung und Haushalt	Durchschnittliche monatliche Nettokaltmiete je m ² in EUR	Durchschnittliche Wohndauer des Haushalts in Jahren
14521330	Jöhstadt, Stadt	Insgesamt	69,3	3,8	3,82	24
14521330	Jöhstadt, Stadt	1 Person	61,0	3,4	3,87	25
14521330	Jöhstadt, Stadt	2 Personen	72,8	3,9	3,68	27
14521330	Jöhstadt, Stadt	3 Personen	79,4	4,3	3,94	20
14521330	Jöhstadt, Stadt	4 und mehr Personen	86,5	4,8	3,76	16
14521340	Königswalde	Insgesamt	73,3	3,6	4,41	24
14521340	Königswalde	1 Person	56,9	3,0	4,58	25
14521340	Königswalde	2 Personen	81,4	3,8	4,40	29
14521340	Königswalde	3 Personen	96,5	4,6	4,24	19
14521340	Königswalde	4 und mehr Personen	92,5	4,5	3,98	18
14521355	Lauter-Bernsbach, Stadt	Insgesamt	68,1	3,6	4,66	21
14521355	Lauter-Bernsbach, Stadt	1 Person	58,0	3,3	4,67	22
14521355	Lauter-Bernsbach, Stadt	2 Personen	73,2	3,8	4,68	23
14521355	Lauter-Bernsbach, Stadt	3 Personen	84,3	4,1	4,52	15
14521355	Lauter-Bernsbach, Stadt	4 und mehr Personen	97,8	4,6	4,68	14
14521370	Lößnitz, Stadt	Insgesamt	62,4	2,9	4,07	18
14521370	Lößnitz, Stadt	1 Person	53,9	2,5	4,10	17
14521370	Lößnitz, Stadt	2 Personen	67,8	3,2	3,91	21
14521370	Lößnitz, Stadt	3 Personen	78,5	3,8	4,26	14
14521370	Lößnitz, Stadt	4 und mehr Personen	87,6	4,3	4,16	16
14521380	Lugau/Erzgeb., Stadt	Insgesamt	66,5	3,4	4,86	18
14521380	Lugau/Erzgeb., Stadt	1 Person	59,5	3,1	4,86	19
14521380	Lugau/Erzgeb., Stadt	2 Personen	69,0	3,6	4,88	20
14521380	Lugau/Erzgeb., Stadt	3 Personen	81,1	4,0	4,83	14
14521380	Lugau/Erzgeb., Stadt	4 und mehr Personen	94,1	4,6	4,83	12
14521390	Marienberg, Stadt	Insgesamt	65,7	3,4	4,64	15
14521390	Marienberg, Stadt	1 Person	56,5	2,9	4,70	15
14521390	Marienberg, Stadt	2 Personen	71,1	3,7	4,59	18
14521390	Marienberg, Stadt	3 Personen	81,3	4,0	4,56	12
14521390	Marienberg, Stadt	4 und mehr Personen	86,5	4,4	4,46	10
14521400	Mildenaу	Insgesamt	70,0	3,6	4,33	29
14521400	Mildenaу	1 Person	60,3	3,2	4,28	31
14521400	Mildenaу	2 Personen	72,8	3,9	4,47	34
14521400	Mildenaу	3 Personen	81,4	3,8	4,43	25
14521400	Mildenaу	4 und mehr Personen	88,1	4,4	4,29	19
14521410	Neukirchen/Erzgeb.	Insgesamt	68,4	3,5	4,91	19
14521410	Neukirchen/Erzgeb.	1 Person	58,0	3,1	4,89	20
14521410	Neukirchen/Erzgeb.	2 Personen	72,5	3,7	4,92	22
14521410	Neukirchen/Erzgeb.	3 Personen	87,5	4,3	4,92	15
14521410	Neukirchen/Erzgeb.	4 und mehr Personen	91,8	4,6	4,98	13
14521420	Niederdorf	Insgesamt	75,3	3,8	4,90	18
14521420	Niederdorf	1 Person	64,1	3,3	4,84	19
14521420	Niederdorf	2 Personen	79,5	4,1	4,90	20
14521420	Niederdorf	3 Personen	87,1	4,1	4,88	14
14521420	Niederdorf	4 und mehr Personen	95,2	4,5	5,10	12
14521430	Niederwürschnitz	Insgesamt	66,3	3,3	5,04	20
14521430	Niederwürschnitz	1 Person	59,1	3,1	5,04	19
14521430	Niederwürschnitz	2 Personen	68,8	3,4	5,02	26
14521430	Niederwürschnitz	3 Personen	82,6	3,9	5,36	11
14521430	Niederwürschnitz	4 und mehr Personen	88,3	4,4	4,69	13
14521440	Oberwiesenthal, Kurort, Stadt	Insgesamt	63,7	3,3	4,65	18
14521440	Oberwiesenthal, Kurort, Stadt	1 Person	58,2	3,0	4,67	17
14521440	Oberwiesenthal, Kurort, Stadt	2 Personen	71,1	3,5	4,57	23
14521440	Oberwiesenthal, Kurort, Stadt	3 Personen	75,3	3,9	4,60	13
14521440	Oberwiesenthal, Kurort, Stadt	4 und mehr Personen	71,6	4,0	4,72	13
14521450	Oelsnitz/Erzgeb., Stadt	Insgesamt	67,5	3,4	5,04	16
14521450	Oelsnitz/Erzgeb., Stadt	1 Person	57,8	3,1	5,08	16
14521450	Oelsnitz/Erzgeb., Stadt	2 Personen	71,6	3,6	5,02	18
14521450	Oelsnitz/Erzgeb., Stadt	3 Personen	85,1	4,1	4,91	13
14521450	Oelsnitz/Erzgeb., Stadt	4 und mehr Personen	97,3	4,6	4,97	12
14521460	Olbernhau, Stadt	Insgesamt	65,4	3,5	4,70	20
14521460	Olbernhau, Stadt	1 Person	57,7	3,2	4,76	20
14521460	Olbernhau, Stadt	2 Personen	72,0	3,8	4,64	23
14521460	Olbernhau, Stadt	3 Personen	81,1	4,2	4,50	16
14521460	Olbernhau, Stadt	4 und mehr Personen	89,9	4,7	4,53	13
14521495	Pockau-Lengefeld, Stadt	Insgesamt	67,0	3,5	4,55	6
14521495	Pockau-Lengefeld, Stadt	1 Person	59,0	3,2	4,63	6
14521495	Pockau-Lengefeld, Stadt	2 Personen	71,1	3,8	4,50	7
14521495	Pockau-Lengefeld, Stadt	3 Personen	80,1	4,1	4,36	6
14521495	Pockau-Lengefeld, Stadt	4 und mehr Personen	88,1	4,2	4,41	6
14521500	Raschau-Markersbach	Insgesamt	67,4	3,6	5,11	17
14521500	Raschau-Markersbach	1 Person	61,4	3,3	5,27	16
14521500	Raschau-Markersbach	2 Personen	71,4	3,8	5,02	20
14521500	Raschau-Markersbach	3 Personen	83,3	4,2	4,70	15
14521500	Raschau-Markersbach	4 und mehr Personen	82,8	4,2	4,46	12
14521510	Scheibenberg, Stadt	Insgesamt	70,4	3,6	4,40	21
14521510	Scheibenberg, Stadt	1 Person	62,7	3,2	4,27	22
14521510	Scheibenberg, Stadt	2 Personen	75,1	3,8	4,50	24
14521510	Scheibenberg, Stadt	3 Personen	79,2	3,9	4,97	15
14521510	Scheibenberg, Stadt	4 und mehr Personen	89,2	4,4	4,43	12

AGS	Kreisfreie Stadt Gemeinde Landkreis Land	Merkmal	Haushalte	Haushalte in Gebäuden mit 1 und 2 Wohnungen in %	Haushalte in Gebäuden mit 3 und mehr Wohnungen in %	Haushalte in Gebäuden mit Baujahr bis 1949 in %	Haushalte in Gebäuden mit Baujahr von 1950 bis 2009 in %	Haushalte in Gebäuden mit Baujahr 2010 und später in %
14521520	Schlettau, Stadt	Insgesamt	506	24,3	75,3	59,5	39,7	(0,6)
14521520	Schlettau, Stadt	1 Person	245	23,3	78,0	61,2	38,8	-
14521520	Schlettau, Stadt	2 Personen	161	23,0	78,3	55,9	41,6	(1,9)
14521520	Schlettau, Stadt	3 Personen	53	32,1	71,7	56,6	37,7	(5,7)
14521520	Schlettau, Stadt	4 und mehr Personen	47	42,6	63,8	63,8	31,9	-
14521530	Schneeberg, Stadt	Insgesamt	4.611	9,3	90,7	25,4	72,6	2,0
14521530	Schneeberg, Stadt	1 Person	2.657	6,1	93,8	23,2	75,2	1,4
14521530	Schneeberg, Stadt	2 Personen	1.325	11,3	88,4	23,5	74,2	2,2
14521530	Schneeberg, Stadt	3 Personen	369	17,1	82,4	39,8	55,8	4,3
14521530	Schneeberg, Stadt	4 und mehr Personen	257	20,2	80,9	37,4	60,3	(2,3)
14521540	Schönheide	Insgesamt	977	21,2	79,0	50,1	48,1	2,3
14521540	Schönheide	1 Person	538	14,9	84,8	45,4	53,5	(1,1)
14521540	Schönheide	2 Personen	285	24,2	75,4	56,1	42,5	(1,4)
14521540	Schönheide	3 Personen	84	20,2	78,6	51,2	40,5	(9,5)
14521540	Schönheide	4 und mehr Personen	72	55,6	47,2	56,9	33,3	(9,7)
14521550	Schwarzenberg/Erzgeb., Stadt	Insgesamt	5.512	9,5	90,6	35,1	60,6	4,2
14521550	Schwarzenberg/Erzgeb., Stadt	1 Person	3.170	6,2	93,8	32,4	62,0	5,6
14521550	Schwarzenberg/Erzgeb., Stadt	2 Personen	1.551	11,5	88,7	34,5	63,4	2,1
14521550	Schwarzenberg/Erzgeb., Stadt	3 Personen	424	18,2	82,1	46,0	52,6	(1,2)
14521550	Schwarzenberg/Erzgeb., Stadt	4 und mehr Personen	364	19,8	79,9	49,5	47,5	3,0
14521560	Sehmatal	Insgesamt	1.324	25,6	74,2	57,0	41,5	1,2
14521560	Sehmatal	1 Person	748	22,5	77,8	54,8	44,3	(1,1)
14521560	Sehmatal	2 Personen	344	24,4	76,7	54,9	44,5	(0,9)
14521560	Sehmatal	3 Personen	118	40,7	60,2	65,3	33,1	(2,5)
14521560	Sehmatal	4 und mehr Personen	110	36,4	66,4	70,9	26,4	(2,7)
14521570	Seiffen/Erzgeb., Kurort	Insgesamt	324	31,5	68,5	61,4	37,0	(1,5)
14521570	Seiffen/Erzgeb., Kurort	1 Person	207	25,6	72,5	64,3	34,8	-
14521570	Seiffen/Erzgeb., Kurort	2 Personen	73	35,6	67,1	63,0	39,7	-
14521570	Seiffen/Erzgeb., Kurort	3 Personen	24	48,0	52,0	54,2	52,0	-
14521570	Seiffen/Erzgeb., Kurort	4 und mehr Personen	16	(42,1)	(57,9)	(55,6)	(41,2)	(18,8)
14521590	Stollberg/Erzgeb., Stadt	Insgesamt	3.524	11,0	89,1	31,0	66,5	2,5
14521590	Stollberg/Erzgeb., Stadt	1 Person	1.865	7,8	92,1	27,7	70,5	1,8
14521590	Stollberg/Erzgeb., Stadt	2 Personen	1.074	11,6	88,6	29,5	68,3	2,1
14521590	Stollberg/Erzgeb., Stadt	3 Personen	326	15,0	85,6	41,4	53,4	5,5
14521590	Stollberg/Erzgeb., Stadt	4 und mehr Personen	258	25,2	74,8	47,3	45,0	6,6
14521600	Stützengrün	Insgesamt	415	39,8	61,0	65,5	33,0	2,7
14521600	Stützengrün	1 Person	212	32,1	66,5	62,7	32,5	(2,4)
14521600	Stützengrün	2 Personen	127	50,4	51,2	63,0	35,4	-
14521600	Stützengrün	3 Personen	47	38,3	59,6	68,1	31,9	-
14521600	Stützengrün	4 und mehr Personen	32	59,4	53,1	82,4	(15,6)	-
14521610	Tannenberg	Insgesamt	143	49,0	52,4	90,9	10,5	-
14521610	Tannenberg	1 Person	77	46,8	53,2	93,6	(6,5)	-
14521610	Tannenberg	2 Personen	42	47,6	54,8	88,4	(11,9)	-
14521610	Tannenberg	3 Personen	10	(54,5)	(45,5)	(100,0)	-	-
14521610	Tannenberg	4 und mehr Personen	14	(52,9)	(47,1)	100,0	-	-
14521620	Thalheim/Erzgeb., Stadt	Insgesamt	2.006	11,2	88,9	43,1	55,4	1,8
14521620	Thalheim/Erzgeb., Stadt	1 Person	1.079	9,1	90,6	41,1	58,3	(0,6)
14521620	Thalheim/Erzgeb., Stadt	2 Personen	617	12,3	88,0	39,9	58,5	1,6
14521620	Thalheim/Erzgeb., Stadt	3 Personen	177	13,6	84,7	57,1	34,5	(5,1)
14521620	Thalheim/Erzgeb., Stadt	4 und mehr Personen	137	17,5	85,4	53,3	41,6	(5,1)
14521630	Thermalbad Wiesenbad	Insgesamt	529	35,5	64,1	57,5	41,0	(0,9)
14521630	Thermalbad Wiesenbad	1 Person	273	27,5	73,6	53,8	45,8	-
14521630	Thermalbad Wiesenbad	2 Personen	135	42,2	60,0	56,3	42,2	-
14521630	Thermalbad Wiesenbad	3 Personen	61	42,6	50,8	63,9	34,4	-
14521630	Thermalbad Wiesenbad	4 und mehr Personen	58	53,4	48,3	69,0	25,9	(8,6)
14521640	Thum, Stadt	Insgesamt	1.148	24,7	75,3	69,3	27,1	3,8
14521640	Thum, Stadt	1 Person	682	22,6	77,6	66,6	29,0	4,1
14521640	Thum, Stadt	2 Personen	292	27,1	73,6	74,3	23,6	(2,1)
14521640	Thum, Stadt	3 Personen	90	27,8	70,0	71,1	27,8	(6,7)
14521640	Thum, Stadt	4 und mehr Personen	86	32,6	66,3	67,4	24,4	(7,0)
14521670	Wolkenstein, Stadt	Insgesamt	804	22,4	77,5	53,0	44,7	2,5
14521670	Wolkenstein, Stadt	1 Person	409	16,9	84,1	50,4	48,7	(1,5)
14521670	Wolkenstein, Stadt	2 Personen	222	22,1	77,5	50,5	47,3	(2,3)
14521670	Wolkenstein, Stadt	3 Personen	89	40,4	60,7	64,0	33,7	(3,4)
14521670	Wolkenstein, Stadt	4 und mehr Personen	80	33,8	70,0	63,8	31,3	(5,0)
14521690	Zschopau, Stadt, Motorradstadt	Insgesamt	3.295	10,7	89,3	29,6	68,9	1,4
14521690	Zschopau, Stadt, Motorradstadt	1 Person	1.959	8,0	92,1	26,6	72,7	0,7
14521690	Zschopau, Stadt, Motorradstadt	2 Personen	842	12,4	86,9	32,4	66,2	1,4
14521690	Zschopau, Stadt, Motorradstadt	3 Personen	273	15,0	83,9	33,3	63,4	(3,3)
14521690	Zschopau, Stadt, Motorradstadt	4 und mehr Personen	221	20,8	80,5	42,1	52,9	5,0
14521700	Zschorlau	Insgesamt	1.000	30,9	69,0	42,8	52,3	4,8
14521700	Zschorlau	1 Person	563	24,5	75,0	36,8	54,7	7,5
14521700	Zschorlau	2 Personen	283	35,3	64,0	43,8	54,1	(2,1)
14521700	Zschorlau	3 Personen	82	40,2	58,5	61,0	41,5	-
14521700	Zschorlau	4 und mehr Personen	68	52,9	54,4	67,6	38,2	(4,4)
14521710	Zwönitz, Stadt	Insgesamt	3.059	16,8	83,3	33,9	62,8	3,3
14521710	Zwönitz, Stadt	1 Person	1.659	13,4	86,7	29,4	68,0	2,5
14521710	Zwönitz, Stadt	2 Personen	891	18,2	81,4	33,9	62,3	3,3
14521710	Zwönitz, Stadt	3 Personen	278	21,2	79,5	44,6	50,4	6,8
14521710	Zwönitz, Stadt	4 und mehr Personen	235	30,2	70,2	53,2	40,0	6,4

AGS	Kreisfreie Stadt Gemeinde Landkreis Land	Merkmal	Wohnfläche je Wohnung und Haushalt in m ²	Zahl der Räume je Wohnung und Haushalt	Durchschnittliche monatliche Nettokaltmiete je m ² in EUR	Durchschnittliche Wohndauer des Haushalts in Jahren
14521520	Schlettau, Stadt	Insgesamt	67,5	3,7	4,59	22
14521520	Schlettau, Stadt	1 Person	57,9	3,2	4,93	22
14521520	Schlettau, Stadt	2 Personen	68,8	3,8	4,42	26
14521520	Schlettau, Stadt	3 Personen	82,2	4,2	4,10	15
14521520	Schlettau, Stadt	4 und mehr Personen	97,4	4,9	4,07	14
14521530	Schneeberg, Stadt	Insgesamt	63,1	3,2	4,76	17
14521530	Schneeberg, Stadt	1 Person	55,3	2,8	4,81	17
14521530	Schneeberg, Stadt	2 Personen	68,3	3,6	4,69	21
14521530	Schneeberg, Stadt	3 Personen	80,3	4,0	4,75	13
14521530	Schneeberg, Stadt	4 und mehr Personen	91,2	4,6	4,59	12
14521540	Schönheide	Insgesamt	65,4	3,5	4,57	23
14521540	Schönheide	1 Person	56,8	3,2	4,68	22
14521540	Schönheide	2 Personen	69,0	3,7	4,41	28
14521540	Schönheide	3 Personen	82,5	4,1	4,46	17
14521540	Schönheide	4 und mehr Personen	93,0	4,8	4,36	17
14521550	Schwarzenberg/Erzgeb., Stadt	Insgesamt	62,7	3,1	4,97	17
14521550	Schwarzenberg/Erzgeb., Stadt	1 Person	55,3	2,7	5,04	16
14521550	Schwarzenberg/Erzgeb., Stadt	2 Personen	67,6	3,4	4,92	21
14521550	Schwarzenberg/Erzgeb., Stadt	3 Personen	77,2	3,9	4,82	15
14521550	Schwarzenberg/Erzgeb., Stadt	4 und mehr Personen	90,2	4,4	4,79	14
14521560	Sehmatal	Insgesamt	64,7	3,5	4,52	24
14521560	Sehmatal	1 Person	56,9	3,1	4,61	25
14521560	Sehmatal	2 Personen	68,2	3,7	4,41	26
14521560	Sehmatal	3 Personen	80,2	4,2	4,34	19
14521560	Sehmatal	4 und mehr Personen	89,1	4,7	4,50	16
14521570	Seiffen/Erzgeb., Kurort	Insgesamt	62,3	3,5	4,54	27
14521570	Seiffen/Erzgeb., Kurort	1 Person	56,9	3,3	4,52	28
14521570	Seiffen/Erzgeb., Kurort	2 Personen	63,7	3,7	4,40	34
14521570	Seiffen/Erzgeb., Kurort	3 Personen	79,0	4,0	4,67	14
14521570	Seiffen/Erzgeb., Kurort	4 und mehr Personen	103,9	5,3	5,05	14
14521590	Stollberg/Erzgeb., Stadt	Insgesamt	64,3	3,4	4,94	17
14521590	Stollberg/Erzgeb., Stadt	1 Person	56,2	3,0	4,91	17
14521590	Stollberg/Erzgeb., Stadt	2 Personen	67,8	3,6	4,94	20
14521590	Stollberg/Erzgeb., Stadt	3 Personen	77,7	4,0	5,01	12
14521590	Stollberg/Erzgeb., Stadt	4 und mehr Personen	91,1	4,3	5,05	11
14521600	Stützensgrün	Insgesamt	71,5	3,8	4,29	31
14521600	Stützensgrün	1 Person	65,1	3,5	4,41	30
14521600	Stützensgrün	2 Personen	72,8	3,8	4,25	35
14521600	Stützensgrün	3 Personen	82,6	4,2	4,09	25
14521600	Stützensgrün	4 und mehr Personen	90,6	4,6	4,03	26
14521610	Tannenberg	Insgesamt	68,8	3,7	4,13	26
14521610	Tannenberg	1 Person	61,0	3,4	4,18	26
14521610	Tannenberg	2 Personen	75,2	3,9	4,20	31
14521610	Tannenberg	3 Personen	73,8	4,1	4,01	22
14521610	Tannenberg	4 und mehr Personen	86,5	4,6	4,12	15
14521620	Thalheim/Erzgeb., Stadt	Insgesamt	67,2	3,6	4,58	20
14521620	Thalheim/Erzgeb., Stadt	1 Person	58,6	3,2	4,59	20
14521620	Thalheim/Erzgeb., Stadt	2 Personen	71,8	3,9	4,59	23
14521620	Thalheim/Erzgeb., Stadt	3 Personen	84,8	4,2	4,46	15
14521620	Thalheim/Erzgeb., Stadt	4 und mehr Personen	92,4	4,8	4,56	11
14521630	Thermalbad Wiesenbad	Insgesamt	69,3	3,8	4,39	22
14521630	Thermalbad Wiesenbad	1 Person	60,5	3,4	4,49	22
14521630	Thermalbad Wiesenbad	2 Personen	73,9	4,0	4,23	26
14521630	Thermalbad Wiesenbad	3 Personen	80,1	4,3	4,48	20
14521630	Thermalbad Wiesenbad	4 und mehr Personen	88,0	4,6	4,20	19
14521640	Thum, Stadt	Insgesamt	68,8	3,5	4,62	20
14521640	Thum, Stadt	1 Person	61,0	3,1	4,71	20
14521640	Thum, Stadt	2 Personen	75,1	3,7	4,50	24
14521640	Thum, Stadt	3 Personen	80,8	4,1	4,63	16
14521640	Thum, Stadt	4 und mehr Personen	97,2	4,7	4,38	13
14521670	Wolkenstein, Stadt	Insgesamt	68,0	3,6	4,64	20
14521670	Wolkenstein, Stadt	1 Person	57,9	3,1	4,89	18
14521670	Wolkenstein, Stadt	2 Personen	72,9	3,8	4,37	26
14521670	Wolkenstein, Stadt	3 Personen	82,6	4,5	4,22	19
14521670	Wolkenstein, Stadt	4 und mehr Personen	90,3	4,7	4,44	18
14521690	Zschopau, Stadt, Motorradstadt	Insgesamt	60,9	3,3	4,73	19
14521690	Zschopau, Stadt, Motorradstadt	1 Person	53,8	3,0	4,75	18
14521690	Zschopau, Stadt, Motorradstadt	2 Personen	66,1	3,6	4,64	22
14521690	Zschopau, Stadt, Motorradstadt	3 Personen	75,5	4,1	4,82	13
14521690	Zschopau, Stadt, Motorradstadt	4 und mehr Personen	86,0	4,6	4,72	15
14521700	Zschorlau	Insgesamt	66,4	3,5	4,98	27
14521700	Zschorlau	1 Person	57,5	3,0	5,29	26
14521700	Zschorlau	2 Personen	74,0	3,8	4,80	33
14521700	Zschorlau	3 Personen	84,0	4,4	4,38	19
14521700	Zschorlau	4 und mehr Personen	84,4	4,6	3,85	22
14521710	Zwönitz, Stadt	Insgesamt	64,6	3,3	4,46	19
14521710	Zwönitz, Stadt	1 Person	56,0	2,9	4,45	19
14521710	Zwönitz, Stadt	2 Personen	69,6	3,6	4,42	23
14521710	Zwönitz, Stadt	3 Personen	78,2	4,0	4,56	14
14521710	Zwönitz, Stadt	4 und mehr Personen	90,0	4,6	4,59	13

AGS	Kreisfreie Stadt Gemeinde Landkreis Land	Merkmal	Haushalte	Haushalte in Gebäuden mit 1 und 2 Wohnungen in %	Haushalte in Gebäuden mit 3 und mehr Wohnungen in %	Haushalte in Gebäuden mit Baujahr bis 1949 in %	Haushalte in Gebäuden mit Baujahr von 1950 bis 2009 in %	Haushalte in Gebäuden mit Baujahr 2010 und später in %
14522	Mittelsachsen	Insgesamt	82.209	12,3	87,7	44,0	54,4	1,6
14522	Mittelsachsen	1 Person	46.661	9,4	90,6	41,9	56,6	1,4
14522	Mittelsachsen	2 Personen	22.893	13,6	86,4	41,9	56,5	1,6
14522	Mittelsachsen	3 Personen	6.931	18,2	81,7	52,8	44,8	2,3
14522	Mittelsachsen	4 und mehr Personen	5.722	23,8	76,2	58,1	39,4	2,4
14522010	Altmittweida	Insgesamt	313	35,8	63,3	76,4	16,6	5,1
14522010	Altmittweida	1 Person	168	31,5	70,2	85,1	13,1	(5,4)
14522010	Altmittweida	2 Personen	81	37,0	60,5	75,3	19,8	(4,9)
14522010	Altmittweida	3 Personen	44	50,0	59,1	54,5	22,7	(15,9)
14522010	Altmittweida	4 und mehr Personen	22	(57,9)	(42,1)	73,7	(13,6)	-
14522020	Augustusburg, Stadt	Insgesamt	988	20,3	79,6	49,9	48,0	2,1
14522020	Augustusburg, Stadt	1 Person	494	15,0	85,6	48,0	50,2	2,4
14522020	Augustusburg, Stadt	2 Personen	315	24,4	76,5	45,1	54,3	(2,2)
14522020	Augustusburg, Stadt	3 Personen	88	21,6	83,0	65,9	33,0	(3,4)
14522020	Augustusburg, Stadt	4 und mehr Personen	83	36,1	68,7	63,9	31,3	(3,6)
14522035	Bobritzsch-Hilbersdorf	Insgesamt	899	24,9	74,9	50,8	48,5	(0,8)
14522035	Bobritzsch-Hilbersdorf	1 Person	466	23,8	76,6	48,1	52,6	(0,6)
14522035	Bobritzsch-Hilbersdorf	2 Personen	224	24,1	74,6	50,4	48,2	(1,3)
14522035	Bobritzsch-Hilbersdorf	3 Personen	108	23,1	78,7	50,0	47,2	-
14522035	Bobritzsch-Hilbersdorf	4 und mehr Personen	100	32,0	70,0	63,0	38,0	(3,0)
14522050	Brand-Erbisdorf, Stadt	Insgesamt	2.969	7,0	93,0	20,3	77,6	2,1
14522050	Brand-Erbisdorf, Stadt	1 Person	1.645	4,9	95,3	18,1	79,6	2,3
14522050	Brand-Erbisdorf, Stadt	2 Personen	895	6,8	93,1	16,9	81,7	1,3
14522050	Brand-Erbisdorf, Stadt	3 Personen	235	16,6	84,7	28,9	68,1	(3,4)
14522050	Brand-Erbisdorf, Stadt	4 und mehr Personen	188	14,4	84,0	44,1	52,1	(2,7)
14522060	Burgstädt, Stadt	Insgesamt	3.007	14,0	86,0	57,9	41,2	0,8
14522060	Burgstädt, Stadt	1 Person	1.690	10,9	89,0	58,5	41,1	(0,5)
14522060	Burgstädt, Stadt	2 Personen	874	14,8	85,5	52,9	46,2	(0,9)
14522060	Burgstädt, Stadt	3 Personen	243	21,8	78,6	66,7	32,9	-
14522060	Burgstädt, Stadt	4 und mehr Personen	198	27,3	70,2	67,2	30,8	(1,5)
14522070	Claußnitz	Insgesamt	464	29,3	70,9	79,1	20,0	(0,9)
14522070	Claußnitz	1 Person	237	23,2	75,5	79,3	19,4	(1,3)
14522070	Claußnitz	2 Personen	140	34,3	63,6	75,0	22,1	(2,1)
14522070	Claußnitz	3 Personen	53	35,8	62,3	78,8	18,9	-
14522070	Claußnitz	4 und mehr Personen	36	30,6	67,6	88,6	(11,1)	-
14522080	Döbeln, Stadt	Insgesamt	8.547	6,4	93,6	43,2	54,4	2,4
14522080	Döbeln, Stadt	1 Person	4.818	4,2	95,8	42,0	55,7	2,4
14522080	Döbeln, Stadt	2 Personen	2.474	8,6	91,4	40,9	56,7	2,4
14522080	Döbeln, Stadt	3 Personen	656	9,3	90,9	49,5	47,6	3,0
14522080	Döbeln, Stadt	4 und mehr Personen	596	11,7	88,6	55,7	42,4	1,8
14522090	Dorfchemnitz	Insgesamt	153	39,9	58,8	60,1	39,2	-
14522090	Dorfchemnitz	1 Person	77	24,7	71,4	64,9	39,0	-
14522090	Dorfchemnitz	2 Personen	37	48,6	48,6	64,9	43,2	-
14522090	Dorfchemnitz	3 Personen	19	(29,4)	70,6	66,7	(17,6)	-
14522090	Dorfchemnitz	4 und mehr Personen	20	71,4	(30,0)	59,1	(40,9)	(15,0)
14522110	Eppendorf	Insgesamt	783	21,6	78,7	51,3	47,1	1,8
14522110	Eppendorf	1 Person	409	16,1	83,1	49,4	48,9	(1,5)
14522110	Eppendorf	2 Personen	235	22,6	77,4	48,1	52,3	-
14522110	Eppendorf	3 Personen	73	34,2	69,9	57,5	41,1	(6,8)
14522110	Eppendorf	4 und mehr Personen	65	40,0	58,5	63,1	29,2	-
14522120	Erlau	Insgesamt	351	44,7	55,0	58,7	41,0	(0,9)
14522120	Erlau	1 Person	172	37,2	65,1	60,5	39,5	-
14522120	Erlau	2 Personen	108	50,9	47,2	56,5	42,6	-
14522120	Erlau	3 Personen	36	55,6	36,1	55,6	33,3	(8,3)
14522120	Erlau	4 und mehr Personen	37	61,5	40,5	51,4	45,9	-
14522140	Flöha, Stadt	Insgesamt	3.957	4,9	95,0	34,6	64,1	1,3
14522140	Flöha, Stadt	1 Person	2.230	3,8	96,1	32,3	66,7	0,7
14522140	Flöha, Stadt	2 Personen	1.173	5,4	94,5	32,5	66,0	1,7
14522140	Flöha, Stadt	3 Personen	334	6,9	94,0	46,7	50,0	3,0
14522140	Flöha, Stadt	4 und mehr Personen	220	10,5	89,1	51,4	47,7	(2,3)
14522150	Frankenberg/Sa., Stadt, Garnisonsstadt	Insgesamt	4.541	7,4	92,6	37,8	60,0	2,2
14522150	Frankenberg/Sa., Stadt, Garnisonsstadt	1 Person	2.565	5,6	94,3	34,9	62,6	2,6
14522150	Frankenberg/Sa., Stadt, Garnisonsstadt	2 Personen	1.252	8,8	90,9	39,4	58,8	1,6
14522150	Frankenberg/Sa., Stadt, Garnisonsstadt	3 Personen	389	9,8	90,0	42,7	55,5	(1,5)
14522150	Frankenberg/Sa., Stadt, Garnisonsstadt	4 und mehr Personen	338	13,0	86,4	47,3	50,3	(2,1)
14522170	Frauenstein, Stadt	Insgesamt	381	39,4	61,4	59,3	39,6	(0,8)
14522170	Frauenstein, Stadt	1 Person	207	30,4	68,6	56,5	44,0	-
14522170	Frauenstein, Stadt	2 Personen	107	44,9	54,2	58,9	40,2	(2,8)
14522170	Frauenstein, Stadt	3 Personen	39	41,0	56,4	61,5	35,9	-
14522170	Frauenstein, Stadt	4 und mehr Personen	29	62,1	37,9	74,1	(24,1)	-
14522180	Freiberg, Stadt, Universitätsstadt	Insgesamt	18.384	4,7	95,4	29,2	69,3	1,4
14522180	Freiberg, Stadt, Universitätsstadt	1 Person	10.943	3,8	96,2	26,5	72,4	1,1
14522180	Freiberg, Stadt, Universitätsstadt	2 Personen	4.848	5,0	95,0	27,4	71,1	1,5
14522180	Freiberg, Stadt, Universitätsstadt	3 Personen	1.378	6,8	93,0	42,2	55,7	1,7
14522180	Freiberg, Stadt, Universitätsstadt	4 und mehr Personen	1.216	7,7	92,0	46,8	50,2	3,0
14522190	Geringswalde, Stadt	Insgesamt	915	21,9	77,9	66,6	33,2	-
14522190	Geringswalde, Stadt	1 Person	530	17,0	82,8	64,2	35,5	-
14522190	Geringswalde, Stadt	2 Personen	220	25,9	75,5	66,8	34,5	-
14522190	Geringswalde, Stadt	3 Personen	91	30,8	73,6	73,6	29,7	-
14522190	Geringswalde, Stadt	4 und mehr Personen	70	38,6	57,1	79,1	20,0	-

AGS	Kreisfreie Stadt Gemeinde Landkreis Land	Merkmal	Wohnfläche je Wohnung und Haushalt in m ²	Zahl der Räume je Wohnung und Haushalt	Durchschnittliche monatliche Nettokaltmiete je m ² in EUR	Durchschnittliche Wohndauer des Haushalts in Jahren
14522	Mittelsachsen	Insgesamt	64,6	3,4	5,07	16
14522	Mittelsachsen	1 Person	56,0	3,0	5,15	16
14522	Mittelsachsen	2 Personen	70,3	3,7	4,98	20
14522	Mittelsachsen	3 Personen	80,4	4,1	4,97	12
14522	Mittelsachsen	4 und mehr Personen	92,9	4,6	4,89	11
14522010	Altmittweida	Insgesamt	74,3	3,8	4,84	21
14522010	Altmittweida	1 Person	63,4	3,4	4,73	21
14522010	Altmittweida	2 Personen	86,8	4,2	4,83	24
14522010	Altmittweida	3 Personen	88,1	4,5	5,25	13
14522010	Altmittweida	4 und mehr Personen	87,6	4,5	5,05	18
14522020	Augustusburg, Stadt	Insgesamt	70,4	3,6	4,98	17
14522020	Augustusburg, Stadt	1 Person	60,5	3,2	4,95	18
14522020	Augustusburg, Stadt	2 Personen	74,8	3,8	5,03	20
14522020	Augustusburg, Stadt	3 Personen	85,9	4,3	5,04	10
14522020	Augustusburg, Stadt	4 und mehr Personen	94,8	4,8	5,01	11
14522035	Bobritzsch-Hilbersdorf	Insgesamt	70,8	3,7	4,85	19
14522035	Bobritzsch-Hilbersdorf	1 Person	60,8	3,3	4,86	20
14522035	Bobritzsch-Hilbersdorf	2 Personen	75,9	3,9	5,05	23
14522035	Bobritzsch-Hilbersdorf	3 Personen	79,6	4,1	4,77	11
14522035	Bobritzsch-Hilbersdorf	4 und mehr Personen	96,8	4,8	4,58	13
14522050	Brand-Erbisdorf, Stadt	Insgesamt	61,2	3,6	4,99	17
14522050	Brand-Erbisdorf, Stadt	1 Person	53,5	3,2	5,13	17
14522050	Brand-Erbisdorf, Stadt	2 Personen	66,4	3,9	4,76	22
14522050	Brand-Erbisdorf, Stadt	3 Personen	74,5	4,2	4,92	13
14522050	Brand-Erbisdorf, Stadt	4 und mehr Personen	86,4	4,8	4,97	9
14522060	Burgstädt, Stadt	Insgesamt	65,5	3,5	4,89	18
14522060	Burgstädt, Stadt	1 Person	57,9	3,2	4,89	18
14522060	Burgstädt, Stadt	2 Personen	70,1	3,8	4,85	20
14522060	Burgstädt, Stadt	3 Personen	80,8	4,1	4,95	12
14522060	Burgstädt, Stadt	4 und mehr Personen	90,2	4,5	5,09	11
14522070	Claußnitz	Insgesamt	71,7	3,5	4,30	20
14522070	Claußnitz	1 Person	62,8	3,2	4,20	21
14522070	Claußnitz	2 Personen	76,4	3,7	4,41	24
14522070	Claußnitz	3 Personen	78,3	3,8	4,51	15
14522070	Claußnitz	4 und mehr Personen	98,8	4,5	4,14	11
14522080	Döbeln, Stadt	Insgesamt	64,1	3,4	4,98	13
14522080	Döbeln, Stadt	1 Person	55,8	3,0	5,04	13
14522080	Döbeln, Stadt	2 Personen	69,8	3,7	4,96	16
14522080	Döbeln, Stadt	3 Personen	78,1	3,9	4,86	9
14522080	Döbeln, Stadt	4 und mehr Personen	91,5	4,4	4,69	8
14522090	Dorfchemnitz	Insgesamt	69,6	3,7	4,58	25
14522090	Dorfchemnitz	1 Person	59,9	3,2	4,77	26
14522090	Dorfchemnitz	2 Personen	74,9	3,9	4,61	29
14522090	Dorfchemnitz	3 Personen	75,2	3,9	4,43	21
14522090	Dorfchemnitz	4 und mehr Personen	91,5	4,7	4,29	20
14522110	Eppendorf	Insgesamt	66,1	3,7	4,58	24
14522110	Eppendorf	1 Person	57,5	3,4	4,67	24
14522110	Eppendorf	2 Personen	68,4	4,0	4,46	30
14522110	Eppendorf	3 Personen	78,9	4,1	4,65	14
14522110	Eppendorf	4 und mehr Personen	97,4	4,9	4,33	18
14522120	Erlau	Insgesamt	73,3	3,6	4,70	22
14522120	Erlau	1 Person	65,4	3,2	4,62	23
14522120	Erlau	2 Personen	76,9	3,8	4,77	27
14522120	Erlau	3 Personen	81,4	4,0	4,66	15
14522120	Erlau	4 und mehr Personen	93,3	4,8	4,82	12
14522140	Flöha, Stadt	Insgesamt	62,8	3,6	5,01	17
14522140	Flöha, Stadt	1 Person	55,3	3,2	5,00	17
14522140	Flöha, Stadt	2 Personen	67,1	3,8	5,02	19
14522140	Flöha, Stadt	3 Personen	79,2	4,4	5,03	11
14522140	Flöha, Stadt	4 und mehr Personen	92,0	4,8	4,96	9
14522150	Frankenberg/Sa., Stadt, Garnisonsstadt	Insgesamt	66,3	3,5	4,90	15
14522150	Frankenberg/Sa., Stadt, Garnisonsstadt	1 Person	56,7	3,1	4,90	15
14522150	Frankenberg/Sa., Stadt, Garnisonsstadt	2 Personen	73,5	3,9	4,88	17
14522150	Frankenberg/Sa., Stadt, Garnisonsstadt	3 Personen	82,4	4,1	4,96	10
14522150	Frankenberg/Sa., Stadt, Garnisonsstadt	4 und mehr Personen	94,2	4,6	4,86	10
14522170	Frauenstein, Stadt	Insgesamt	69,5	3,7	4,64	24
14522170	Frauenstein, Stadt	1 Person	60,4	3,3	4,80	22
14522170	Frauenstein, Stadt	2 Personen	75,1	4,0	4,58	28
14522170	Frauenstein, Stadt	3 Personen	79,1	4,0	4,38	23
14522170	Frauenstein, Stadt	4 und mehr Personen	100,3	4,9	4,03	21
14522180	Freiberg, Stadt, Universitätsstadt	Insgesamt	60,4	3,2	5,66	14
14522180	Freiberg, Stadt, Universitätsstadt	1 Person	51,6	2,8	5,74	14
14522180	Freiberg, Stadt, Universitätsstadt	2 Personen	67,6	3,6	5,54	18
14522180	Freiberg, Stadt, Universitätsstadt	3 Personen	78,3	4,0	5,55	9
14522180	Freiberg, Stadt, Universitätsstadt	4 und mehr Personen	90,3	4,5	5,48	8
14522190	Geringswalde, Stadt	Insgesamt	67,5	3,6	4,45	18
14522190	Geringswalde, Stadt	1 Person	58,4	3,2	4,52	18
14522190	Geringswalde, Stadt	2 Personen	73,6	3,9	4,40	22
14522190	Geringswalde, Stadt	3 Personen	84,7	4,3	4,31	13
14522190	Geringswalde, Stadt	4 und mehr Personen	93,7	4,7	4,24	11

AGS	Kreisfreie Stadt Gemeinde Landkreis Land	Merkmal	Haushalte	Haushalte in Gebäuden mit 1 und 2 Wohnungen in %	Haushalte in Gebäuden mit 3 und mehr Wohnungen in %	Haushalte in Gebäuden mit Baujahr bis 1949 in %	Haushalte in Gebäuden mit Baujahr von 1950 bis 2009 in %	Haushalte in Gebäuden mit Baujahr 2010 und später in %
14522200	Großhartmannsdorf	Insgesamt	299	39,5	61,2	60,5	38,5	(1,3)
14522200	Großhartmannsdorf	1 Person	161	31,7	66,5	57,8	40,4	(1,9)
14522200	Großhartmannsdorf	2 Personen	69	40,6	55,1	56,5	46,4	-
14522200	Großhartmannsdorf	3 Personen	39	48,7	56,4	65,9	35,9	-
14522200	Großhartmannsdorf	4 und mehr Personen	31	51,6	58,1	85,7	(12,9)	(9,7)
14522210	Großschirma, Stadt	Insgesamt	731	29,3	70,7	63,5	34,5	2,1
14522210	Großschirma, Stadt	1 Person	425	25,4	73,6	63,1	33,4	(2,1)
14522210	Großschirma, Stadt	2 Personen	173	30,1	67,1	65,9	31,2	-
14522210	Großschirma, Stadt	3 Personen	77	31,2	71,4	63,6	33,8	(3,9)
14522210	Großschirma, Stadt	4 und mehr Personen	60	48,3	63,3	51,7	50,0	(13,3)
14522220	Großweitzschen	Insgesamt	391	17,1	81,6	41,9	56,3	-
14522220	Großweitzschen	1 Person	185	14,1	86,5	40,5	55,7	-
14522220	Großweitzschen	2 Personen	120	20,0	81,7	42,5	57,5	-
14522220	Großweitzschen	3 Personen	44	(18,2)	82,6	43,2	52,3	-
14522220	Großweitzschen	4 und mehr Personen	38	28,9	70,3	36,8	60,5	-
14522230	Hainichen, Stadt	Insgesamt	2.315	15,0	85,1	49,4	49,5	1,2
14522230	Hainichen, Stadt	1 Person	1.394	11,4	88,5	48,0	51,4	(0,6)
14522230	Hainichen, Stadt	2 Personen	599	17,4	82,1	45,6	52,3	2,2
14522230	Hainichen, Stadt	3 Personen	196	24,5	76,0	61,2	36,7	(2,0)
14522230	Hainichen, Stadt	4 und mehr Personen	129	25,6	72,1	61,2	36,4	-
14522240	Halsbrücke	Insgesamt	759	28,1	72,1	43,2	54,8	1,8
14522240	Halsbrücke	1 Person	392	22,4	78,1	38,8	60,2	(0,8)
14522240	Halsbrücke	2 Personen	204	25,5	74,5	43,1	55,9	(1,5)
14522240	Halsbrücke	3 Personen	76	35,5	59,2	56,6	38,2	(5,3)
14522240	Halsbrücke	4 und mehr Personen	87	49,4	52,9	48,3	46,0	(6,9)
14522250	Hartha, Stadt	Insgesamt	1.736	12,7	87,0	49,7	49,9	(0,5)
14522250	Hartha, Stadt	1 Person	960	9,8	90,1	48,3	51,6	-
14522250	Hartha, Stadt	2 Personen	520	13,1	87,1	45,2	54,6	(0,6)
14522250	Hartha, Stadt	3 Personen	149	18,8	80,5	65,8	35,6	-
14522250	Hartha, Stadt	4 und mehr Personen	103	30,1	68,9	62,1	35,9	(2,9)
14522260	Hartmannsdorf	Insgesamt	1.319	9,7	90,1	50,0	46,1	3,9
14522260	Hartmannsdorf	1 Person	744	6,6	93,1	49,3	46,4	3,9
14522260	Hartmannsdorf	2 Personen	378	12,4	86,8	45,5	51,1	3,4
14522260	Hartmannsdorf	3 Personen	118	(5,9)	93,9	57,6	40,7	(4,2)
14522260	Hartmannsdorf	4 und mehr Personen	80	27,5	76,3	62,5	26,3	(6,3)
14522275	Jahnatal	Insgesamt	703	22,5	77,1	39,0	57,6	3,0
14522275	Jahnatal	1 Person	345	21,2	80,3	47,0	53,3	2,9
14522275	Jahnatal	2 Personen	227	22,9	78,4	28,6	68,3	4,4
14522275	Jahnatal	3 Personen	60	25,0	70,0	45,0	51,7	(5,0)
14522275	Jahnatal	4 und mehr Personen	67	29,9	65,7	46,3	47,8	-
14522280	Königsfeld	Insgesamt	134	49,3	50,0	67,2	29,9	-
14522280	Königsfeld	1 Person	63	44,4	58,7	65,1	38,1	-
14522280	Königsfeld	2 Personen	38	50,0	52,6	76,5	(21,1)	-
14522280	Königsfeld	3 Personen	21	70,6	(29,4)	(52,9)	(47,1)	-
14522280	Königsfeld	4 und mehr Personen	12	(43,8)	(56,3)	(100,0)	-	-
14522290	Königshain-Wiederau	Insgesamt	281	45,6	55,2	68,3	29,9	(1,1)
14522290	Königshain-Wiederau	1 Person	146	37,0	63,7	67,1	33,6	-
14522290	Königshain-Wiederau	2 Personen	71	52,1	47,9	70,4	25,4	-
14522290	Königshain-Wiederau	3 Personen	34	44,1	52,9	78,1	(20,6)	-
14522290	Königshain-Wiederau	4 und mehr Personen	29	62,5	41,4	74,2	(20,7)	(10,3)
14522300	Kriebstein	Insgesamt	272	30,9	69,5	68,4	32,0	(1,1)
14522300	Kriebstein	1 Person	141	27,7	71,6	68,1	28,4	-
14522300	Kriebstein	2 Personen	93	29,0	67,7	58,1	33,3	(3,2)
14522300	Kriebstein	3 Personen	22	(35,0)	65,0	77,3	(22,7)	-
14522300	Kriebstein	4 und mehr Personen	19	52,4	(47,6)	71,4	(31,6)	-
14522310	Leisnig, Stadt	Insgesamt	2.138	13,4	86,4	56,9	40,8	2,3
14522310	Leisnig, Stadt	1 Person	1.321	10,4	89,7	55,9	41,0	2,9
14522310	Leisnig, Stadt	2 Personen	533	14,3	86,1	54,8	44,3	(0,9)
14522310	Leisnig, Stadt	3 Personen	150	24,0	77,3	60,0	39,3	(2,0)
14522310	Leisnig, Stadt	4 und mehr Personen	126	30,2	68,3	70,6	29,4	-
14522320	Leubsdorf	Insgesamt	583	23,5	77,0	75,8	24,2	(0,7)
14522320	Leubsdorf	1 Person	309	21,7	77,7	73,1	26,2	-
14522320	Leubsdorf	2 Personen	151	20,5	78,1	70,9	27,8	-
14522320	Leubsdorf	3 Personen	74	36,5	64,9	79,2	16,2	-
14522320	Leubsdorf	4 und mehr Personen	54	18,5	80,4	90,4	(9,3)	-
14522330	Lichtenau	Insgesamt	839	37,4	62,8	51,7	43,5	4,6
14522330	Lichtenau	1 Person	411	30,9	68,4	52,3	42,1	3,6
14522330	Lichtenau	2 Personen	238	40,3	60,5	48,7	47,9	(3,4)
14522330	Lichtenau	3 Personen	119	41,2	57,1	52,1	39,5	(7,6)
14522330	Lichtenau	4 und mehr Personen	74	58,1	37,8	56,8	36,5	(5,4)
14522340	Lichtenberg/Erzgeb.	Insgesamt	416	26,7	73,6	36,5	54,8	9,4
14522340	Lichtenberg/Erzgeb.	1 Person	191	18,8	80,6	38,7	49,2	12,6
14522340	Lichtenberg/Erzgeb.	2 Personen	131	27,5	69,5	32,8	58,8	(3,8)
14522340	Lichtenberg/Erzgeb.	3 Personen	53	41,5	66,0	28,3	62,3	(9,4)
14522340	Lichtenberg/Erzgeb.	4 und mehr Personen	43	48,8	44,2	53,5	37,2	-
14522350	Lunzenau, Stadt	Insgesamt	740	24,1	75,5	51,6	47,8	(0,4)
14522350	Lunzenau, Stadt	1 Person	416	19,7	79,3	48,3	51,4	-
14522350	Lunzenau, Stadt	2 Personen	219	24,2	74,9	55,7	44,3	-
14522350	Lunzenau, Stadt	3 Personen	61	37,7	65,6	54,1	50,8	-
14522350	Lunzenau, Stadt	4 und mehr Personen	41	51,2	43,9	65,8	(19,5)	-

AGS	Kreisfreie Stadt Gemeinde Landkreis Land	Merkmal	Wohnfläche je Wohnung und Haushalt in m ²	Zahl der Räume je Wohnung und Haushalt	Durchschnittliche monatliche Nettokaltmiete je m ² in EUR	Durchschnittliche Wohndauer des Haushalts in Jahren
14522200	Großhartmannsdorf	Insgesamt	72,4	3,7	4,84	24
14522200	Großhartmannsdorf	1 Person	61,3	3,3	4,98	25
14522200	Großhartmannsdorf	2 Personen	76,5	3,8	4,69	27
14522200	Großhartmannsdorf	3 Personen	90,8	4,6	4,40	23
14522200	Großhartmannsdorf	4 und mehr Personen	102,9	5,0	4,87	16
14522210	Großschirma, Stadt	Insgesamt	73,2	3,5	5,46	17
14522210	Großschirma, Stadt	1 Person	65,0	3,1	5,94	17
14522210	Großschirma, Stadt	2 Personen	79,0	3,8	4,75	20
14522210	Großschirma, Stadt	3 Personen	82,9	4,3	4,87	13
14522210	Großschirma, Stadt	4 und mehr Personen	100,6	4,6	4,75	12
14522220	Großweitzschen	Insgesamt	73,6	3,9	4,16	17
14522220	Großweitzschen	1 Person	64,0	3,5	4,10	18
14522220	Großweitzschen	2 Personen	78,0	4,0	4,20	19
14522220	Großweitzschen	3 Personen	84,3	4,5	4,27	15
14522220	Großweitzschen	4 und mehr Personen	93,0	4,8	4,26	9
14522230	Hainichen, Stadt	Insgesamt	65,8	3,2	4,71	16
14522230	Hainichen, Stadt	1 Person	58,0	2,9	4,68	17
14522230	Hainichen, Stadt	2 Personen	72,6	3,5	4,73	18
14522230	Hainichen, Stadt	3 Personen	81,9	3,9	4,91	9
14522230	Hainichen, Stadt	4 und mehr Personen	95,7	4,5	4,66	10
14522240	Halsbrücke	Insgesamt	71,7	3,6	5,07	21
14522240	Halsbrücke	1 Person	60,6	3,2	5,11	22
14522240	Halsbrücke	2 Personen	73,7	3,7	5,02	28
14522240	Halsbrücke	3 Personen	88,2	4,4	5,19	12
14522240	Halsbrücke	4 und mehr Personen	102,8	4,8	4,96	12
14522250	Hartha, Stadt	Insgesamt	64,1	3,6	4,63	18
14522250	Hartha, Stadt	1 Person	55,8	3,2	4,65	18
14522250	Hartha, Stadt	2 Personen	69,4	3,9	4,59	21
14522250	Hartha, Stadt	3 Personen	78,5	4,2	4,60	13
14522250	Hartha, Stadt	4 und mehr Personen	93,7	4,8	4,69	11
14522260	Hartmannsdorf	Insgesamt	67,3	3,5	5,25	16
14522260	Hartmannsdorf	1 Person	58,9	3,2	5,29	15
14522260	Hartmannsdorf	2 Personen	73,1	3,8	5,20	20
14522260	Hartmannsdorf	3 Personen	82,8	4,2	5,19	11
14522260	Hartmannsdorf	4 und mehr Personen	95,0	4,5	5,11	12
14522275	Jahnatal	Insgesamt	70,9	3,7	4,58	15
14522275	Jahnatal	1 Person	61,3	3,3	4,60	15
14522275	Jahnatal	2 Personen	75,6	3,9	4,58	18
14522275	Jahnatal	3 Personen	86,1	4,2	4,42	10
14522275	Jahnatal	4 und mehr Personen	91,3	4,6	4,66	9
14522280	Königsfeld	Insgesamt	74,2	3,7	4,50	18
14522280	Königsfeld	1 Person	59,8	3,2	4,51	20
14522280	Königsfeld	2 Personen	78,7	3,8	4,34	16
14522280	Königsfeld	3 Personen	93,6	4,4	4,20	19
14522280	Königsfeld	4 und mehr Personen	116,9	5,4	4,88	14
14522290	Königshain-Wiederau	Insgesamt	74,6	3,8	4,54	22
14522290	Königshain-Wiederau	1 Person	63,2	3,4	4,81	21
14522290	Königshain-Wiederau	2 Personen	79,6	4,1	4,26	29
14522290	Königshain-Wiederau	3 Personen	81,4	4,1	4,46	16
14522290	Königshain-Wiederau	4 und mehr Personen	113,8	5,0	4,12	15
14522300	Kriebstein	Insgesamt	65,9	3,7	4,27	25
14522300	Kriebstein	1 Person	57,7	3,4	4,25	25
14522300	Kriebstein	2 Personen	70,1	3,8	4,27	29
14522300	Kriebstein	3 Personen	83,0	4,4	4,65	14
14522300	Kriebstein	4 und mehr Personen	88,4	4,7	4,05	21
14522310	Leisnig, Stadt	Insgesamt	67,6	3,6	4,63	17
14522310	Leisnig, Stadt	1 Person	60,5	3,3	4,65	17
14522310	Leisnig, Stadt	2 Personen	73,2	3,9	4,63	20
14522310	Leisnig, Stadt	3 Personen	84,5	4,3	4,59	11
14522310	Leisnig, Stadt	4 und mehr Personen	96,6	4,7	4,39	9
14522320	Leubsdorf	Insgesamt	69,9	3,7	4,70	21
14522320	Leubsdorf	1 Person	62,0	3,3	4,81	20
14522320	Leubsdorf	2 Personen	72,1	3,9	4,51	28
14522320	Leubsdorf	3 Personen	82,9	4,3	4,69	15
14522320	Leubsdorf	4 und mehr Personen	90,5	4,8	4,61	14
14522330	Lichtenau	Insgesamt	71,5	3,6	4,97	20
14522330	Lichtenau	1 Person	61,5	3,1	4,97	20
14522330	Lichtenau	2 Personen	75,1	3,7	4,95	23
14522330	Lichtenau	3 Personen	82,9	4,0	4,95	17
14522330	Lichtenau	4 und mehr Personen	97,7	5,1	5,06	14
14522340	Lichtenberg/Erzgeb.	Insgesamt	70,8	3,7	4,78	18
14522340	Lichtenberg/Erzgeb.	1 Person	59,8	3,3	4,93	17
14522340	Lichtenberg/Erzgeb.	2 Personen	72,9	3,8	4,83	24
14522340	Lichtenberg/Erzgeb.	3 Personen	85,9	4,1	4,60	12
14522340	Lichtenberg/Erzgeb.	4 und mehr Personen	95,5	5,0	4,31	11
14522350	Lunzenau, Stadt	Insgesamt	65,1	3,3	4,46	23
14522350	Lunzenau, Stadt	1 Person	57,3	3,0	4,46	23
14522350	Lunzenau, Stadt	2 Personen	70,6	3,6	4,50	26
14522350	Lunzenau, Stadt	3 Personen	78,6	4,3	4,20	18
14522350	Lunzenau, Stadt	4 und mehr Personen	95,6	4,6	4,62	18

AGS	Kreisfreie Stadt Gemeinde Landkreis Land	Merkmal	Haushalte	Haushalte in Gebäuden mit 1 und 2 Wohnungen in %	Haushalte in Gebäuden mit 3 und mehr Wohnungen in %	Haushalte in Gebäuden mit Baujahr bis 1949 in %	Haushalte in Gebäuden mit Baujahr von 1950 bis 2009 in %	Haushalte in Gebäuden mit Baujahr 2010 und später in %
14522360	Mittweida, Stadt, Hochschulstadt	Insgesamt	5.784	6,4	93,5	46,5	52,2	1,3
14522360	Mittweida, Stadt, Hochschulstadt	1 Person	3.577	4,4	95,8	42,8	55,8	1,4
14522360	Mittweida, Stadt, Hochschulstadt	2 Personen	1.501	7,9	91,9	46,8	51,8	1,3
14522360	Mittweida, Stadt, Hochschulstadt	3 Personen	401	11,2	88,0	60,8	36,7	(1,0)
14522360	Mittweida, Stadt, Hochschulstadt	4 und mehr Personen	298	15,1	83,9	69,5	30,5	(1,0)
14522380	Mühlau	Insgesamt	305	31,1	67,9	57,7	38,7	(2,3)
14522380	Mühlau	1 Person	153	27,5	72,5	62,1	40,5	-
14522380	Mühlau	2 Personen	90	28,9	66,7	46,7	44,4	(3,3)
14522380	Mühlau	3 Personen	37	35,1	63,9	63,9	(18,9)	-
14522380	Mühlau	4 und mehr Personen	27	51,9	59,3	75,9	(18,5)	-
14522390	Mulda/Sa.	Insgesamt	452	23,9	75,7	36,7	61,9	(0,7)
14522390	Mulda/Sa.	1 Person	216	17,1	82,4	32,9	66,2	-
14522390	Mulda/Sa.	2 Personen	142	27,5	72,5	37,3	63,4	-
14522390	Mulda/Sa.	3 Personen	43	32,6	69,6	37,2	74,4	-
14522390	Mulda/Sa.	4 und mehr Personen	48	37,5	58,3	60,4	33,3	-
14522400	Neuhausen/Erzgeb.	Insgesamt	455	26,4	73,0	61,8	35,4	3,1
14522400	Neuhausen/Erzgeb.	1 Person	245	19,6	80,0	60,4	35,9	(2,4)
14522400	Neuhausen/Erzgeb.	2 Personen	153	30,1	71,9	62,7	37,3	(2,6)
14522400	Neuhausen/Erzgeb.	3 Personen	27	50,0	55,6	70,0	(37,0)	(11,1)
14522400	Neuhausen/Erzgeb.	4 und mehr Personen	27	44,4	53,8	(45,5)	(33,3)	(11,1)
14522420	Niederwiesa	Insgesamt	881	19,5	80,7	56,8	41,1	2,4
14522420	Niederwiesa	1 Person	483	15,9	84,3	52,8	44,1	2,1
14522420	Niederwiesa	2 Personen	235	20,4	79,1	56,6	42,6	(2,1)
14522420	Niederwiesa	3 Personen	79	34,2	65,8	70,9	27,8	-
14522420	Niederwiesa	4 und mehr Personen	83	26,5	77,1	63,9	34,9	-
14522430	Oberschöna	Insgesamt	423	38,8	61,0	52,2	46,1	(1,9)
14522430	Oberschöna	1 Person	196	34,2	64,8	53,1	45,4	(1,5)
14522430	Oberschöna	2 Personen	128	39,1	59,4	50,8	43,0	(3,9)
14522430	Oberschöna	3 Personen	51	49,0	49,0	41,2	60,8	(5,9)
14522430	Oberschöna	4 und mehr Personen	50	42,0	56,0	58,0	36,0	-
14522440	Oederan, Stadt	Insgesamt	1.801	16,9	83,0	42,5	57,2	(0,3)
14522440	Oederan, Stadt	1 Person	999	12,8	87,5	39,7	59,9	-
14522440	Oederan, Stadt	2 Personen	509	19,6	80,2	41,8	57,6	(0,6)
14522440	Oederan, Stadt	3 Personen	155	19,4	80,0	49,7	49,0	-
14522440	Oederan, Stadt	4 und mehr Personen	137	37,2	63,5	53,3	43,1	(2,2)
14522460	Penig, Stadt	Insgesamt	1.944	18,3	81,6	69,3	28,3	2,2
14522460	Penig, Stadt	1 Person	1.083	15,6	84,5	71,2	26,4	2,6
14522460	Penig, Stadt	2 Personen	563	18,8	81,5	65,5	32,3	2,8
14522460	Penig, Stadt	3 Personen	176	22,2	77,3	68,2	29,5	(1,7)
14522460	Penig, Stadt	4 und mehr Personen	119	37,0	65,5	74,8	27,7	-
14522470	Rechenberg-Bienenmühle	Insgesamt	346	30,3	69,4	54,0	45,4	-
14522470	Rechenberg-Bienenmühle	1 Person	180	26,1	75,0	52,2	47,2	-
14522470	Rechenberg-Bienenmühle	2 Personen	110	29,1	69,1	55,5	42,7	-
14522470	Rechenberg-Bienenmühle	3 Personen	30	(26,7)	75,8	60,6	43,3	-
14522470	Rechenberg-Bienenmühle	4 und mehr Personen	24	74,1	(29,2)	50,0	55,6	-
14522480	Reinsberg	Insgesamt	369	39,8	61,2	53,4	47,2	(1,1)
14522480	Reinsberg	1 Person	184	38,6	58,7	53,3	45,7	-
14522480	Reinsberg	2 Personen	92	38,0	58,7	50,0	45,7	-
14522480	Reinsberg	3 Personen	55	34,5	61,8	49,1	45,5	-
14522480	Reinsberg	4 und mehr Personen	41	46,3	58,5	56,1	46,3	(7,3)
14522490	Rochlitz, Stadt, Stadt des Roten Porphyrs	Insgesamt	1.974	9,0	91,1	36,0	62,8	1,4
14522490	Rochlitz, Stadt, Stadt des Roten Porphyrs	1 Person	1.169	6,6	93,2	33,4	65,7	0,9
14522490	Rochlitz, Stadt, Stadt des Roten Porphyrs	2 Personen	549	9,3	91,3	33,2	65,0	1,8
14522490	Rochlitz, Stadt, Stadt des Roten Porphyrs	3 Personen	147	21,1	81,0	47,6	50,3	(2,0)
14522490	Rochlitz, Stadt, Stadt des Roten Porphyrs	4 und mehr Personen	111	19,8	82,0	64,9	34,2	(2,7)
14522500	Rossau	Insgesamt	518	25,3	74,3	62,7	34,2	3,1
14522500	Rossau	1 Person	259	20,1	78,8	66,8	31,3	(1,2)
14522500	Rossau	2 Personen	135	30,4	72,6	60,7	37,0	(4,4)
14522500	Rossau	3 Personen	66	27,3	72,7	50,0	47,0	(7,6)
14522500	Rossau	4 und mehr Personen	56	35,7	69,6	60,7	30,4	(8,9)
14522510	Roßwein, Stadt	Insgesamt	1.852	13,2	86,9	49,2	50,5	(0,3)
14522510	Roßwein, Stadt	1 Person	989	10,7	89,2	46,9	52,9	(0,3)
14522510	Roßwein, Stadt	2 Personen	585	12,5	87,4	43,8	55,2	(0,5)
14522510	Roßwein, Stadt	3 Personen	151	15,2	82,8	61,6	40,4	-
14522510	Roßwein, Stadt	4 und mehr Personen	128	30,5	68,0	77,3	21,9	-
14522520	Sayda, Stadt	Insgesamt	256	21,9	76,2	38,7	59,4	4,7
14522520	Sayda, Stadt	1 Person	142	16,2	84,5	28,2	62,7	(3,5)
14522520	Sayda, Stadt	2 Personen	64	25,0	71,9	40,6	54,7	(4,7)
14522520	Sayda, Stadt	3 Personen	38	31,6	69,2	42,1	60,5	-
14522520	Sayda, Stadt	4 und mehr Personen	16	(76,9)	(23,1)	72,2	(27,8)	-
14522530	Seelitz	Insgesamt	160	43,1	56,9	66,3	31,9	(2,5)
14522530	Seelitz	1 Person	89	43,8	57,3	66,3	33,7	-
14522530	Seelitz	2 Personen	50	40,0	54,0	66,0	30,0	-
14522530	Seelitz	3 Personen	11	(36,4)	(63,6)	(54,5)	(40,0)	(23,1)
14522530	Seelitz	4 und mehr Personen	13	(30,0)	(70,0)	(72,7)	(25,0)	-
14522540	Striegistal	Insgesamt	530	39,2	60,2	75,5	22,3	(1,5)
14522540	Striegistal	1 Person	266	35,0	66,2	78,6	22,6	-
14522540	Striegistal	2 Personen	139	38,1	64,0	77,7	22,3	-
14522540	Striegistal	3 Personen	67	50,7	50,7	76,1	22,4	(4,5)
14522540	Striegistal	4 und mehr Personen	53	60,4	45,3	58,5	37,7	(5,7)

AGS	Kreisfreie Stadt Gemeinde Landkreis Land	Merkmal	Wohnfläche je Wohnung und Haushalt in m ²	Zahl der Räume je Wohnung und Haushalt	Durchschnittliche monatliche Nettokaltmiete je m ² in EUR	Durchschnittliche Wohndauer des Haushalts in Jahren
14522360	Mittweida, Stadt, Hochschulstadt	Insgesamt	60,2	3,1	5,59	14
14522360	Mittweida, Stadt, Hochschulstadt	1 Person	52,2	2,8	5,82	14
14522360	Mittweida, Stadt, Hochschulstadt	2 Personen	68,2	3,6	5,23	18
14522360	Mittweida, Stadt, Hochschulstadt	3 Personen	78,4	3,9	5,25	10
14522360	Mittweida, Stadt, Hochschulstadt	4 und mehr Personen	90,8	4,5	5,00	11
14522380	Mühlau	Insgesamt	73,5	3,5	4,81	21
14522380	Mühlau	1 Person	59,7	3,0	4,68	21
14522380	Mühlau	2 Personen	73,8	3,5	4,99	27
14522380	Mühlau	3 Personen	105,8	4,4	4,86	18
14522380	Mühlau	4 und mehr Personen	103,5	4,9	5,10	11
14522390	Mulda/Sa.	Insgesamt	70,8	3,4	4,67	21
14522390	Mulda/Sa.	1 Person	61,9	3,0	4,75	21
14522390	Mulda/Sa.	2 Personen	72,8	3,5	4,69	26
14522390	Mulda/Sa.	3 Personen	85,5	4,1	4,60	16
14522390	Mulda/Sa.	4 und mehr Personen	92,9	4,6	4,39	12
14522400	Neuhausen/Erzgeb.	Insgesamt	69,0	3,6	4,17	21
14522400	Neuhausen/Erzgeb.	1 Person	58,8	3,1	4,21	19
14522400	Neuhausen/Erzgeb.	2 Personen	74,4	3,8	4,12	28
14522400	Neuhausen/Erzgeb.	3 Personen	91,1	4,3	4,15	13
14522400	Neuhausen/Erzgeb.	4 und mehr Personen	105,2	5,0	3,91	10
14522420	Niederwiesa	Insgesamt	69,8	3,7	5,11	19
14522420	Niederwiesa	1 Person	61,7	3,3	5,13	19
14522420	Niederwiesa	2 Personen	75,0	4,0	5,07	23
14522420	Niederwiesa	3 Personen	81,9	4,1	5,21	17
14522420	Niederwiesa	4 und mehr Personen	90,3	4,7	4,98	13
14522430	Oberschöna	Insgesamt	70,9	3,9	4,59	20
14522430	Oberschöna	1 Person	60,0	3,4	4,52	22
14522430	Oberschöna	2 Personen	74,9	4,1	4,46	24
14522430	Oberschöna	3 Personen	86,3	4,5	4,93	13
14522430	Oberschöna	4 und mehr Personen	88,7	4,6	4,84	11
14522440	Oederan, Stadt	Insgesamt	63,9	3,4	4,92	16
14522440	Oederan, Stadt	1 Person	55,0	2,9	5,08	16
14522440	Oederan, Stadt	2 Personen	69,6	3,7	4,77	19
14522440	Oederan, Stadt	3 Personen	75,5	4,1	4,66	11
14522440	Oederan, Stadt	4 und mehr Personen	94,4	4,7	4,56	12
14522460	Penig, Stadt	Insgesamt	67,1	3,3	4,77	20
14522460	Penig, Stadt	1 Person	59,7	3,0	4,79	20
14522460	Penig, Stadt	2 Personen	72,4	3,5	4,83	23
14522460	Penig, Stadt	3 Personen	80,7	4,0	4,68	12
14522460	Penig, Stadt	4 und mehr Personen	90,2	4,4	4,42	18
14522470	Rechenberg-Bienenmühle	Insgesamt	68,3	3,8	4,44	22
14522470	Rechenberg-Bienenmühle	1 Person	62,6	3,5	4,58	21
14522470	Rechenberg-Bienenmühle	2 Personen	67,9	3,9	4,37	25
14522470	Rechenberg-Bienenmühle	3 Personen	74,0	4,0	4,11	18
14522470	Rechenberg-Bienenmühle	4 und mehr Personen	100,2	5,3	3,99	20
14522480	Reinsberg	Insgesamt	71,6	3,7	4,54	14
14522480	Reinsberg	1 Person	62,6	3,4	4,58	14
14522480	Reinsberg	2 Personen	72,4	3,7	4,30	15
14522480	Reinsberg	3 Personen	83,6	4,1	4,81	12
14522480	Reinsberg	4 und mehr Personen	93,7	4,7	4,51	14
14522490	Rochlitz, Stadt, Stadt des Roten Porphy	Insgesamt	63,4	3,4	4,71	16
14522490	Rochlitz, Stadt, Stadt des Roten Porphy	1 Person	56,3	3,1	4,74	16
14522490	Rochlitz, Stadt, Stadt des Roten Porphy	2 Personen	68,2	3,8	4,65	20
14522490	Rochlitz, Stadt, Stadt des Roten Porphy	3 Personen	80,3	4,1	4,59	12
14522490	Rochlitz, Stadt, Stadt des Roten Porphy	4 und mehr Personen	90,6	4,4	4,82	8
14522500	Rossau	Insgesamt	70,1	3,8	5,33	19
14522500	Rossau	1 Person	59,6	3,4	5,55	19
14522500	Rossau	2 Personen	74,6	4,0	5,20	23
14522500	Rossau	3 Personen	84,1	4,4	4,97	13
14522500	Rossau	4 und mehr Personen	91,1	4,6	4,99	12
14522510	Roßwein, Stadt	Insgesamt	65,1	3,5	4,42	18
14522510	Roßwein, Stadt	1 Person	57,2	3,2	4,43	19
14522510	Roßwein, Stadt	2 Personen	68,3	3,7	4,45	19
14522510	Roßwein, Stadt	3 Personen	79,9	4,1	4,50	14
14522510	Roßwein, Stadt	4 und mehr Personen	94,7	4,6	4,16	11
14522520	Sayda, Stadt	Insgesamt	67,7	3,6	4,66	19
14522520	Sayda, Stadt	1 Person	59,2	3,3	4,87	20
14522520	Sayda, Stadt	2 Personen	72,1	3,9	4,44	20
14522520	Sayda, Stadt	3 Personen	78,8	4,3	4,36	17
14522520	Sayda, Stadt	4 und mehr Personen	105,8	4,7	3,91	20
14522530	Seelitz	Insgesamt	70,3	3,7	4,62	25
14522530	Seelitz	1 Person	63,7	3,5	4,40	24
14522530	Seelitz	2 Personen	72,9	3,7	4,99	34
14522530	Seelitz	3 Personen	73,9	4,4	4,44	13
14522530	Seelitz	4 und mehr Personen	109,4	5,0	4,98	15
14522540	Striegistal	Insgesamt	72,4	3,8	4,05	24
14522540	Striegistal	1 Person	63,7	3,5	4,09	23
14522540	Striegistal	2 Personen	74,8	3,9	3,86	30
14522540	Striegistal	3 Personen	85,4	4,3	4,11	20
14522540	Striegistal	4 und mehr Personen	93,0	4,9	4,32	20

AGS	Kreisfreie Stadt Gemeinde Landkreis Land	Merkmal	Haushalte	Haushalte in Gebäuden mit 1 und 2 Wohnungen in %	Haushalte in Gebäuden mit 3 und mehr Wohnungen in %	Haushalte in Gebäuden mit Baujahr bis 1949 in %	Haushalte in Gebäuden mit Baujahr von 1950 bis 2009 in %	Haushalte in Gebäuden mit Baujahr 2010 und später in %
14522550	Taura	Insgesamt	416	25,0	76,0	79,1	18,5	(0,7)
14522550	Taura	1 Person	223	20,6	78,9	81,2	17,0	-
14522550	Taura	2 Personen	112	32,1	68,8	71,4	26,8	(2,7)
14522550	Taura	3 Personen	49	24,5	73,9	81,6	(18,4)	-
14522550	Taura	4 und mehr Personen	34	32,4	68,6	81,8	(8,8)	-
14522570	Waldheim, Stadt	Insgesamt	2.618	9,2	90,9	63,5	36,2	(0,3)
14522570	Waldheim, Stadt	1 Person	1.474	6,2	94,0	63,0	37,1	-
14522570	Waldheim, Stadt	2 Personen	764	10,7	90,1	59,7	39,5	(0,9)
14522570	Waldheim, Stadt	3 Personen	191	15,2	85,9	71,2	27,7	(1,6)
14522570	Waldheim, Stadt	4 und mehr Personen	192	20,8	78,1	73,4	25,0	-
14522580	Wechselburg	Insgesamt	248	29,4	71,8	52,0	46,4	(1,2)
14522580	Wechselburg	1 Person	144	29,2	71,5	47,9	49,3	(2,1)
14522580	Wechselburg	2 Personen	64	23,4	71,9	51,6	45,3	(4,7)
14522580	Wechselburg	3 Personen	26	(30,8)	68,0	62,5	(34,6)	-
14522580	Wechselburg	4 und mehr Personen	21	(62,5)	(37,5)	(61,1)	(44,4)	(14,3)
14522590	Weißenborn/Erzgeb.	Insgesamt	520	16,0	84,0	36,7	60,6	3,1
14522590	Weißenborn/Erzgeb.	1 Person	287	8,7	90,6	35,9	63,8	-
14522590	Weißenborn/Erzgeb.	2 Personen	145	19,3	77,2	33,1	61,4	(5,5)
14522590	Weißenborn/Erzgeb.	3 Personen	47	(19,1)	80,9	46,8	46,8	(6,4)
14522590	Weißenborn/Erzgeb.	4 und mehr Personen	42	42,9	52,4	45,2	52,4	-
14522600	Zettlitz	Insgesamt	61	31,1	72,1	19,7	75,4	(4,9)
14522600	Zettlitz	1 Person	34	(17,6)	81,3	(20,6)	75,8	(8,8)
14522600	Zettlitz	2 Personen	22	(36,8)	63,2	(36,4)	70,0	(13,6)
14522600	Zettlitz	3 Personen	8	(37,5)	(62,5)	-	(100,0)	-
14522600	Zettlitz	4 und mehr Personen	3	(50,0)	(50,0)	-	(100,0)	-
14523	Vogtlandkreis	Insgesamt	65.519	11,9	88,1	44,3	54,2	1,5
14523	Vogtlandkreis	1 Person	38.364	9,0	91,0	41,4	57,3	1,3
14523	Vogtlandkreis	2 Personen	17.474	14,0	86,1	42,9	55,4	1,6
14523	Vogtlandkreis	3 Personen	5.394	18,2	81,7	55,9	42,3	1,8
14523	Vogtlandkreis	4 und mehr Personen	4.286	21,1	79,0	61,0	36,4	2,7
14523010	Adorf/Vogtl., Stadt	Insgesamt	1.260	14,6	85,6	48,4	51,1	(0,5)
14523010	Adorf/Vogtl., Stadt	1 Person	780	11,4	89,0	47,3	52,2	(0,5)
14523010	Adorf/Vogtl., Stadt	2 Personen	349	18,9	81,9	46,4	53,9	-
14523010	Adorf/Vogtl., Stadt	3 Personen	69	17,4	83,1	46,4	49,3	-
14523010	Adorf/Vogtl., Stadt	4 und mehr Personen	62	33,9	66,1	71,0	27,4	-
14523020	Auerbach/Vogtl., Stadt	Insgesamt	5.616	11,1	88,9	34,3	63,7	1,9
14523020	Auerbach/Vogtl., Stadt	1 Person	3.265	7,8	92,3	29,7	68,3	2,1
14523020	Auerbach/Vogtl., Stadt	2 Personen	1.574	11,9	87,9	33,7	64,4	1,6
14523020	Auerbach/Vogtl., Stadt	3 Personen	414	21,0	78,7	49,8	48,8	(2,2)
14523020	Auerbach/Vogtl., Stadt	4 und mehr Personen	364	25,5	75,0	60,4	36,8	2,7
14523030	Bad Brambach	Insgesamt	229	35,4	65,1	41,0	58,5	(1,3)
14523030	Bad Brambach	1 Person	141	28,4	70,9	39,0	63,8	(2,1)
14523030	Bad Brambach	2 Personen	54	44,4	50,0	38,9	59,3	-
14523030	Bad Brambach	3 Personen	23	60,0	(34,8)	68,0	(34,8)	(13,0)
14523030	Bad Brambach	4 und mehr Personen	12	(27,3)	(72,7)	(40,0)	(60,0)	-
14523040	Bad Elster, Stadt	Insgesamt	1.123	8,8	90,9	33,5	65,4	(0,7)
14523040	Bad Elster, Stadt	1 Person	705	7,0	93,5	30,4	68,8	(0,7)
14523040	Bad Elster, Stadt	2 Personen	295	8,8	90,5	32,2	67,5	(1,7)
14523040	Bad Elster, Stadt	3 Personen	70	20,0	77,1	60,0	37,1	(4,3)
14523040	Bad Elster, Stadt	4 und mehr Personen	50	(14,0)	85,1	60,0	46,0	-
14523050	Bergen	Insgesamt	113	48,7	53,1	89,3	9,7	-
14523050	Bergen	1 Person	58	41,4	53,4	91,2	(8,6)	-
14523050	Bergen	2 Personen	39	59,0	46,2	91,2	(23,1)	-
14523050	Bergen	3 Personen	5	(57,1)	(42,9)	(100,0)	-	-
14523050	Bergen	4 und mehr Personen	9	(50,0)	(50,0)	(100,0)	-	-
14523060	Bösenbrunn	Insgesamt	79	58,2	43,0	49,4	53,2	-
14523060	Bösenbrunn	1 Person	34	52,9	52,9	47,1	58,8	-
14523060	Bösenbrunn	2 Personen	25	59,1	(36,0)	65,2	(32,0)	-
14523060	Bösenbrunn	3 Personen	8	(66,7)	(33,3)	(50,0)	(50,0)	-
14523060	Bösenbrunn	4 und mehr Personen	10	(54,5)	(45,5)	-	(100,0)	-
14523080	Eichigt	Insgesamt	83	51,8	48,2	41,0	54,2	(4,8)
14523080	Eichigt	1 Person	53	43,4	58,5	50,9	49,1	-
14523080	Eichigt	2 Personen	19	81,0	(21,1)	(50,0)	(44,4)	(15,8)
14523080	Eichigt	3 Personen	8	(33,3)	(66,7)	(30,0)	(70,0)	-
14523080	Eichigt	4 und mehr Personen	4	(100,0)	-	-	(100,0)	-
14523090	Ellefeld	Insgesamt	521	25,5	75,2	61,4	38,0	(1,3)
14523090	Ellefeld	1 Person	286	15,7	83,9	53,8	47,6	-
14523090	Ellefeld	2 Personen	146	35,6	65,8	67,1	31,5	(2,1)
14523090	Ellefeld	3 Personen	47	21,3	77,3	77,1	(14,9)	(6,4)
14523090	Ellefeld	4 und mehr Personen	40	45,0	60,0	78,4	(20,0)	-
14523100	Elsterberg, Stadt	Insgesamt	978	16,7	83,6	59,1	40,1	(0,4)
14523100	Elsterberg, Stadt	1 Person	602	14,1	85,7	59,8	39,7	-
14523100	Elsterberg, Stadt	2 Personen	263	17,9	83,3	54,4	45,2	(1,1)
14523100	Elsterberg, Stadt	3 Personen	62	22,6	78,5	71,0	32,3	-
14523100	Elsterberg, Stadt	4 und mehr Personen	48	29,2	66,7	72,9	37,5	-
14523120	Falkenstein/Vogtl., Stadt	Insgesamt	2.346	12,2	87,9	70,5	28,3	1,2
14523120	Falkenstein/Vogtl., Stadt	1 Person	1.421	9,1	90,9	69,4	29,2	1,4
14523120	Falkenstein/Vogtl., Stadt	2 Personen	579	16,2	83,4	68,7	29,9	(0,9)
14523120	Falkenstein/Vogtl., Stadt	3 Personen	196	16,8	81,1	74,0	26,0	(1,5)
14523120	Falkenstein/Vogtl., Stadt	4 und mehr Personen	151	18,5	82,1	82,8	16,6	-

AGS	Kreisfreie Stadt Gemeinde Landkreis Land	Merkmal	Wohnfläche je Wohnung und Haushalt in m ²	Zahl der Räume je Wohnung und Haushalt	Durchschnittliche monatliche Nettokaltmiete je m ² in EUR	Durchschnittliche Wohndauer des Haushalts in Jahren
14522550	Taura	Insgesamt	67,9	3,5	4,64	17
14522550	Taura	1 Person	58,8	3,1	4,69	17
14522550	Taura	2 Personen	71,2	3,7	4,59	23
14522550	Taura	3 Personen	80,7	4,0	4,53	12
14522550	Taura	4 und mehr Personen	99,2	4,6	4,59	10
14522570	Waldheim, Stadt	Insgesamt	64,9	3,4	4,64	15
14522570	Waldheim, Stadt	1 Person	56,3	3,0	4,67	14
14522570	Waldheim, Stadt	2 Personen	70,1	3,7	4,58	18
14522570	Waldheim, Stadt	3 Personen	83,1	4,2	4,71	9
14522570	Waldheim, Stadt	4 und mehr Personen	93,1	4,6	4,57	10
14522580	Wechselburg	Insgesamt	71,4	3,5	4,88	20
14522580	Wechselburg	1 Person	67,4	3,3	4,82	20
14522580	Wechselburg	2 Personen	73,7	3,5	4,77	25
14522580	Wechselburg	3 Personen	80,9	4,0	4,90	15
14522580	Wechselburg	4 und mehr Personen	84,1	4,8	5,13	13
14522590	Weißenborn/Erzgeb.	Insgesamt	68,0	3,6	4,93	21
14522590	Weißenborn/Erzgeb.	1 Person	58,4	3,2	4,88	21
14522590	Weißenborn/Erzgeb.	2 Personen	73,5	3,8	4,94	24
14522590	Weißenborn/Erzgeb.	3 Personen	79,5	4,0	5,23	12
14522590	Weißenborn/Erzgeb.	4 und mehr Personen	99,1	4,5	4,87	17
14522600	Zettlitz	Insgesamt	70,6	4,1	4,34	13
14522600	Zettlitz	1 Person	59,1	3,7	4,53	12
14522600	Zettlitz	2 Personen	75,3	4,2	4,24	16
14522600	Zettlitz	3 Personen	82,7	4,4	3,80	9
14522600	Zettlitz	4 und mehr Personen	171,4	8,3	4,48	9
14523	Vogtlandkreis	Insgesamt	66,0	3,4	4,54	15
14523	Vogtlandkreis	1 Person	57,4	3,0	4,59	15
14523	Vogtlandkreis	2 Personen	72,3	3,7	4,49	19
14523	Vogtlandkreis	3 Personen	83,6	4,1	4,46	11
14523	Vogtlandkreis	4 und mehr Personen	94,1	4,6	4,38	10
14523010	Adorf/Vogtl., Stadt	Insgesamt	62,9	3,3	4,57	19
14523010	Adorf/Vogtl., Stadt	1 Person	56,5	3,0	4,62	18
14523010	Adorf/Vogtl., Stadt	2 Personen	69,3	3,7	4,52	23
14523010	Adorf/Vogtl., Stadt	3 Personen	80,4	4,4	4,54	13
14523010	Adorf/Vogtl., Stadt	4 und mehr Personen	88,5	4,7	4,17	12
14523020	Auerbach/Vogtl., Stadt	Insgesamt	68,2	3,3	4,37	16
14523020	Auerbach/Vogtl., Stadt	1 Person	59,6	2,9	4,48	15
14523020	Auerbach/Vogtl., Stadt	2 Personen	74,8	3,7	4,25	21
14523020	Auerbach/Vogtl., Stadt	3 Personen	86,3	4,2	4,23	12
14523020	Auerbach/Vogtl., Stadt	4 und mehr Personen	96,3	4,6	4,07	10
14523030	Bad Brambach	Insgesamt	68,1	3,4	4,03	19
14523030	Bad Brambach	1 Person	63,2	3,0	4,07	19
14523030	Bad Brambach	2 Personen	71,1	3,7	3,98	21
14523030	Bad Brambach	3 Personen	76,5	3,9	3,98	17
14523030	Bad Brambach	4 und mehr Personen	99,9	4,9	3,80	10
14523040	Bad Elster, Stadt	Insgesamt	61,1	3,2	5,13	14
14523040	Bad Elster, Stadt	1 Person	54,3	2,9	5,26	13
14523040	Bad Elster, Stadt	2 Personen	67,8	3,5	4,91	16
14523040	Bad Elster, Stadt	3 Personen	83,0	4,3	4,85	14
14523040	Bad Elster, Stadt	4 und mehr Personen	88,0	4,5	4,86	8
14523050	Bergen	Insgesamt	75,8	3,9	3,85	19
14523050	Bergen	1 Person	68,5	3,7	3,75	16
14523050	Bergen	2 Personen	76,7	3,7	4,10	27
14523050	Bergen	3 Personen	99,6	5,2	-	19
14523050	Bergen	4 und mehr Personen	99,6	4,7	3,72	9
14523060	Bösenbrunn	Insgesamt	69,8	3,7	4,15	23
14523060	Bösenbrunn	1 Person	64,4	3,5	4,00	27
14523060	Bösenbrunn	2 Personen	72,9	3,7	4,26	22
14523060	Bösenbrunn	3 Personen	76,0	4,1	3,94	18
14523060	Bösenbrunn	4 und mehr Personen	78,6	4,4	4,36	14
14523080	Eichigt	Insgesamt	75,3	3,7	4,12	21
14523080	Eichigt	1 Person	68,2	3,4	4,13	24
14523080	Eichigt	2 Personen	92,3	4,1	3,17	24
14523080	Eichigt	3 Personen	79,6	4,2	4,40	8
14523080	Eichigt	4 und mehr Personen	95,7	4,7	4,56	15
14523090	Ellefeld	Insgesamt	69,0	3,5	4,04	20
14523090	Ellefeld	1 Person	57,8	3,1	3,99	20
14523090	Ellefeld	2 Personen	75,4	3,9	3,96	23
14523090	Ellefeld	3 Personen	89,2	4,0	4,55	14
14523090	Ellefeld	4 und mehr Personen	103,4	5,2	3,99	11
14523100	Elsterberg, Stadt	Insgesamt	65,3	3,6	4,21	20
14523100	Elsterberg, Stadt	1 Person	58,2	3,3	4,27	20
14523100	Elsterberg, Stadt	2 Personen	71,2	3,9	4,13	24
14523100	Elsterberg, Stadt	3 Personen	86,2	4,1	4,01	13
14523100	Elsterberg, Stadt	4 und mehr Personen	94,8	4,7	4,15	13
14523120	Falkenstein/Vogtl., Stadt	Insgesamt	68,3	3,4	4,37	17
14523120	Falkenstein/Vogtl., Stadt	1 Person	60,2	3,1	4,43	17
14523120	Falkenstein/Vogtl., Stadt	2 Personen	74,9	3,7	4,33	20
14523120	Falkenstein/Vogtl., Stadt	3 Personen	86,1	4,2	4,20	12
14523120	Falkenstein/Vogtl., Stadt	4 und mehr Personen	96,5	4,7	4,08	11

AGS	Kreisfreie Stadt Gemeinde Landkreis Land	Merkmal	Haushalte	Haushalte in Gebäuden mit 1 und 2 Wohnungen in %	Haushalte in Gebäuden mit 3 und mehr Wohnungen in %	Haushalte in Gebäuden mit Baujahr bis 1949 in %	Haushalte in Gebäuden mit Baujahr von 1950 bis 2009 in %	Haushalte in Gebäuden mit Baujahr 2010 und später in %
14523130	Grünbach	Insgesamt	178	46,1	55,6	57,9	37,1	(3,4)
14523130	Grünbach	1 Person	108	38,9	57,4	50,0	42,6	(2,8)
14523130	Grünbach	2 Personen	45	46,7	51,1	68,9	26,7	(6,7)
14523130	Grünbach	3 Personen	21	(52,6)	(47,4)	70,0	(19,0)	-
14523130	Grünbach	4 und mehr Personen	7	(75,0)	(25,0)	(40,0)	(60,0)	-
14523150	Heinsdorfergrund	Insgesamt	221	44,3	57,0	46,6	52,9	(1,4)
14523150	Heinsdorfergrund	1 Person	125	36,0	61,6	44,0	53,6	-
14523150	Heinsdorfergrund	2 Personen	53	50,9	54,7	43,4	64,2	-
14523150	Heinsdorfergrund	3 Personen	19	57,1	(42,9)	(36,8)	66,7	-
14523150	Heinsdorfergrund	4 und mehr Personen	19	68,2	(31,8)	65,2	-	(15,8)
14523160	Klingenthal, Stadt	Insgesamt	1.882	19,8	80,0	38,0	59,8	2,3
14523160	Klingenthal, Stadt	1 Person	1.165	16,1	83,7	33,8	64,1	1,9
14523160	Klingenthal, Stadt	2 Personen	499	21,6	78,0	39,1	56,5	4,0
14523160	Klingenthal, Stadt	3 Personen	143	32,9	66,4	53,8	44,1	(2,1)
14523160	Klingenthal, Stadt	4 und mehr Personen	78	37,2	64,1	66,7	33,3	-
14523170	Lengendorf, Stadt	Insgesamt	1.339	24,1	76,0	49,9	47,5	2,6
14523170	Lengendorf, Stadt	1 Person	743	19,5	80,8	49,4	47,2	3,4
14523170	Lengendorf, Stadt	2 Personen	387	27,1	73,4	47,0	51,7	(1,6)
14523170	Lengendorf, Stadt	3 Personen	119	33,6	67,2	56,3	41,2	(2,5)
14523170	Lengendorf, Stadt	4 und mehr Personen	86	38,4	65,1	59,3	43,0	-
14523190	Limbach	Insgesamt	142	59,2	39,4	76,8	19,7	(3,5)
14523190	Limbach	1 Person	84	52,4	47,6	81,0	19,0	-
14523190	Limbach	2 Personen	35	71,9	(25,7)	71,1	(22,9)	-
14523190	Limbach	3 Personen	13	(63,6)	(36,4)	(72,7)	-	-
14523190	Limbach	4 und mehr Personen	12	(76,9)	(23,1)	(61,5)	(21,4)	(28,6)
14523200	Markneukirchen, Stadt	Insgesamt	1.593	23,1	76,8	61,3	36,2	2,4
14523200	Markneukirchen, Stadt	1 Person	931	19,7	80,7	60,6	37,5	2,0
14523200	Markneukirchen, Stadt	2 Personen	407	25,3	74,4	59,7	36,9	(2,0)
14523200	Markneukirchen, Stadt	3 Personen	153	28,1	72,5	64,1	32,0	(3,3)
14523200	Markneukirchen, Stadt	4 und mehr Personen	96	39,6	62,5	71,9	26,0	(5,2)
14523230	Mühlental	Insgesamt	77	91,0	(9,1)	66,2	32,5	(3,9)
14523230	Mühlental	1 Person	34	100,0	-	71,0	(26,5)	-
14523230	Mühlental	2 Personen	20	100,0	-	81,0	(15,0)	(15,0)
14523230	Mühlental	3 Personen	17	100,0	-	(42,9)	(57,1)	-
14523230	Mühlental	4 und mehr Personen	8	(72,7)	(27,3)	(50,0)	(50,0)	-
14523245	Muldenhammer	Insgesamt	441	34,9	65,1	41,0	59,0	-
14523245	Muldenhammer	1 Person	255	29,4	72,2	34,1	65,1	-
14523245	Muldenhammer	2 Personen	119	36,1	63,0	44,5	53,8	-
14523245	Muldenhammer	3 Personen	40	65,0	45,0	57,5	37,5	-
14523245	Muldenhammer	4 und mehr Personen	28	57,7	39,3	69,2	(28,6)	-
14523260	Netzschkau, Stadt	Insgesamt	774	22,4	77,8	57,6	42,0	(0,4)
14523260	Netzschkau, Stadt	1 Person	465	17,6	81,7	54,4	45,8	-
14523260	Netzschkau, Stadt	2 Personen	200	28,5	72,0	61,5	38,5	-
14523260	Netzschkau, Stadt	3 Personen	60	33,3	70,0	65,0	35,0	(5,0)
14523260	Netzschkau, Stadt	4 und mehr Personen	49	34,7	67,3	65,3	28,6	-
14523270	Neuensalz	Insgesamt	225	43,1	57,3	39,1	61,3	-
14523270	Neuensalz	1 Person	130	38,5	59,2	40,0	57,7	-
14523270	Neuensalz	2 Personen	66	57,6	47,0	36,4	65,2	-
14523270	Neuensalz	3 Personen	18	(16,7)	(80,0)	(40,0)	(60,0)	-
14523270	Neuensalz	4 und mehr Personen	14	(46,2)	(53,8)	(33,3)	(66,7)	-
14523280	Neumark	Insgesamt	495	25,5	74,1	55,6	38,6	5,7
14523280	Neumark	1 Person	290	19,3	81,0	52,1	41,7	4,5
14523280	Neumark	2 Personen	124	37,1	64,5	54,0	37,1	9,7
14523280	Neumark	3 Personen	46	(19,6)	78,0	73,2	28,3	-
14523280	Neumark	4 und mehr Personen	36	44,4	61,1	67,6	(22,2)	-
14523290	Neustadt/Vogtl.	Insgesamt	104	43,3	54,8	40,4	55,8	(2,9)
14523290	Neustadt/Vogtl.	1 Person	45	31,1	66,7	24,4	72,7	-
14523290	Neustadt/Vogtl.	2 Personen	38	50,0	47,4	55,3	44,7	-
14523290	Neustadt/Vogtl.	3 Personen	17	(46,7)	(53,3)	(57,1)	(42,9)	-
14523290	Neustadt/Vogtl.	4 und mehr Personen	5	(100,0)	-	(100,0)	-	-
14523300	Oelsnitz/Vogtl., Stadt	Insgesamt	3.122	14,5	85,7	49,9	49,3	0,9
14523300	Oelsnitz/Vogtl., Stadt	1 Person	1.835	10,7	89,2	46,0	53,0	0,9
14523300	Oelsnitz/Vogtl., Stadt	2 Personen	846	16,1	83,7	47,8	51,4	(0,6)
14523300	Oelsnitz/Vogtl., Stadt	3 Personen	251	25,9	75,3	67,7	30,7	(1,6)
14523300	Oelsnitz/Vogtl., Stadt	4 und mehr Personen	192	30,2	70,8	73,4	25,5	-
14523310	Pausa-Mühltröf, Stadt	Insgesamt	819	36,4	63,6	64,6	34,4	(0,9)
14523310	Pausa-Mühltröf, Stadt	1 Person	487	31,6	69,2	64,5	35,1	(0,6)
14523310	Pausa-Mühltröf, Stadt	2 Personen	203	36,0	65,0	60,6	40,4	-
14523310	Pausa-Mühltröf, Stadt	3 Personen	81	56,8	45,7	80,2	21,0	-
14523310	Pausa-Mühltröf, Stadt	4 und mehr Personen	45	55,6	40,0	64,4	28,9	-
14523320	Plauen, Stadt	Insgesamt	27.541	4,0	96,0	39,9	58,8	1,4
14523320	Plauen, Stadt	1 Person	16.075	2,6	97,4	36,5	62,4	1,1
14523320	Plauen, Stadt	2 Personen	7.316	5,3	94,7	38,4	60,1	1,5
14523320	Plauen, Stadt	3 Personen	2.301	6,8	93,1	52,7	45,6	1,5
14523320	Plauen, Stadt	4 und mehr Personen	1.852	7,6	92,4	58,2	38,9	2,9
14523330	Pöhl	Insgesamt	476	19,1	80,3	28,8	70,4	(0,6)
14523330	Pöhl	1 Person	287	16,0	84,0	22,6	77,4	-
14523330	Pöhl	2 Personen	116	24,1	76,7	37,9	60,3	-
14523330	Pöhl	3 Personen	40	27,5	73,2	40,0	65,0	-
14523330	Pöhl	4 und mehr Personen	35	28,6	70,6	42,9	48,6	(8,6)

AGS	Kreisfreie Stadt Gemeinde Landkreis Land	Merkmal	Wohnfläche je Wohnung und Haushalt in m ²	Zahl der Räume je Wohnung und Haushalt	Durchschnittliche monatliche Nettokaltmiete je m ² in EUR	Durchschnittliche Wohndauer des Haushalts in Jahren
14523130	Grünbach	Insgesamt	74,7	3,6	5,03	20
14523130	Grünbach	1 Person	67,1	3,4	5,30	21
14523130	Grünbach	2 Personen	78,9	3,9	4,87	19
14523130	Grünbach	3 Personen	96,3	4,0	3,96	18
14523130	Grünbach	4 und mehr Personen	92,9	3,9	4,77	17
14523150	Heinsdorfergrund	Insgesamt	75,4	3,8	4,74	15
14523150	Heinsdorfergrund	1 Person	63,8	3,3	5,00	15
14523150	Heinsdorfergrund	2 Personen	82,4	3,8	4,46	18
14523150	Heinsdorfergrund	3 Personen	92,0	4,6	4,59	13
14523150	Heinsdorfergrund	4 und mehr Personen	111,0	6,0	3,76	12
14523160	Klingenthal, Stadt	Insgesamt	66,7	3,6	4,13	20
14523160	Klingenthal, Stadt	1 Person	60,0	3,3	4,19	19
14523160	Klingenthal, Stadt	2 Personen	73,1	4,0	4,04	23
14523160	Klingenthal, Stadt	3 Personen	84,8	4,4	4,02	15
14523160	Klingenthal, Stadt	4 und mehr Personen	93,8	4,6	4,09	14
14523170	Lengendorf, Stadt	Insgesamt	68,8	3,6	4,59	18
14523170	Lengendorf, Stadt	1 Person	59,9	3,3	4,68	17
14523170	Lengendorf, Stadt	2 Personen	74,9	3,9	4,53	22
14523170	Lengendorf, Stadt	3 Personen	86,3	4,3	4,40	14
14523170	Lengendorf, Stadt	4 und mehr Personen	92,2	4,7	4,22	14
14523190	Limbach	Insgesamt	72,5	3,7	4,56	27
14523190	Limbach	1 Person	62,3	3,4	4,51	31
14523190	Limbach	2 Personen	79,9	4,1	4,92	28
14523190	Limbach	3 Personen	82,2	3,8	4,38	14
14523190	Limbach	4 und mehr Personen	113,5	4,8	4,54	14
14523200	Markneukirchen, Stadt	Insgesamt	68,7	3,5	4,39	17
14523200	Markneukirchen, Stadt	1 Person	61,1	3,2	4,43	16
14523200	Markneukirchen, Stadt	2 Personen	73,8	3,8	4,29	18
14523200	Markneukirchen, Stadt	3 Personen	83,7	4,1	4,34	15
14523200	Markneukirchen, Stadt	4 und mehr Personen	97,7	4,7	4,44	13
14523230	Mühlental	Insgesamt	90,5	4,2	3,61	27
14523230	Mühlental	1 Person	84,5	4,1	3,51	34
14523230	Mühlental	2 Personen	93,9	4,2	3,56	26
14523230	Mühlental	3 Personen	98,3	4,5	4,02	19
14523230	Mühlental	4 und mehr Personen	96,1	4,8	3,98	18
14523245	Muldenhammer	Insgesamt	68,8	3,8	4,27	9
14523245	Muldenhammer	1 Person	60,3	3,5	4,30	10
14523245	Muldenhammer	2 Personen	74,3	4,0	4,18	10
14523245	Muldenhammer	3 Personen	85,7	4,4	4,68	8
14523245	Muldenhammer	4 und mehr Personen	97,9	4,8	3,62	9
14523260	Netzschkau, Stadt	Insgesamt	69,5	3,7	4,52	19
14523260	Netzschkau, Stadt	1 Person	60,7	3,4	4,62	19
14523260	Netzschkau, Stadt	2 Personen	77,3	3,9	4,43	22
14523260	Netzschkau, Stadt	3 Personen	85,5	4,4	4,39	16
14523260	Netzschkau, Stadt	4 und mehr Personen	102,6	5,1	4,06	13
14523270	Neuensalz	Insgesamt	78,4	3,8	4,45	26
14523270	Neuensalz	1 Person	70,2	3,6	4,40	27
14523270	Neuensalz	2 Personen	84,0	3,9	4,61	25
14523270	Neuensalz	3 Personen	93,8	4,1	4,07	23
14523270	Neuensalz	4 und mehr Personen	108,4	5,1	4,86	19
14523280	Neumark	Insgesamt	70,1	3,3	4,98	18
14523280	Neumark	1 Person	61,7	3,0	4,87	20
14523280	Neumark	2 Personen	75,1	3,6	5,27	21
14523280	Neumark	3 Personen	84,6	4,1	5,21	8
14523280	Neumark	4 und mehr Personen	106,6	4,8	4,55	10
14523290	Neustadt/Vogtl.	Insgesamt	71,0	4,0	4,50	24
14523290	Neustadt/Vogtl.	1 Person	63,2	3,6	5,31	18
14523290	Neustadt/Vogtl.	2 Personen	77,8	4,3	3,61	31
14523290	Neustadt/Vogtl.	3 Personen	72,0	3,9	3,97	21
14523290	Neustadt/Vogtl.	4 und mehr Personen	78,4	4,0	4,76	28
14523300	Oelsnitz/Vogtl., Stadt	Insgesamt	63,5	3,2	4,39	16
14523300	Oelsnitz/Vogtl., Stadt	1 Person	55,2	2,8	4,42	16
14523300	Oelsnitz/Vogtl., Stadt	2 Personen	69,9	3,6	4,29	19
14523300	Oelsnitz/Vogtl., Stadt	3 Personen	80,5	4,0	4,42	12
14523300	Oelsnitz/Vogtl., Stadt	4 und mehr Personen	92,4	4,3	4,47	11
14523310	Pausa-Mühltröf, Stadt	Insgesamt	69,0	3,5	4,27	7
14523310	Pausa-Mühltröf, Stadt	1 Person	60,6	3,1	4,27	7
14523310	Pausa-Mühltröf, Stadt	2 Personen	72,9	3,7	4,28	7
14523310	Pausa-Mühltröf, Stadt	3 Personen	89,0	4,3	4,11	6
14523310	Pausa-Mühltröf, Stadt	4 und mehr Personen	107,6	5,2	4,44	7
14523320	Plauen, Stadt	Insgesamt	64,5	3,2	4,64	13
14523320	Plauen, Stadt	1 Person	55,6	2,8	4,67	13
14523320	Plauen, Stadt	2 Personen	70,9	3,6	4,62	17
14523320	Plauen, Stadt	3 Personen	82,7	4,0	4,58	10
14523320	Plauen, Stadt	4 und mehr Personen	93,1	4,4	4,49	8
14523330	Pöhl	Insgesamt	69,7	3,7	4,46	19
14523330	Pöhl	1 Person	61,4	3,4	4,44	19
14523330	Pöhl	2 Personen	79,0	3,9	4,36	25
14523330	Pöhl	3 Personen	87,9	4,8	4,80	14
14523330	Pöhl	4 und mehr Personen	88,7	4,7	4,54	11

AGS	Kreisfreie Stadt Gemeinde Landkreis Land	Merkmal	Haushalte	Haushalte in Gebäuden mit 1 und 2 Wohnungen in %	Haushalte in Gebäuden mit 3 und mehr Wohnungen in %	Haushalte in Gebäuden mit Baujahr bis 1949 in %	Haushalte in Gebäuden mit Baujahr von 1950 bis 2009 in %	Haushalte in Gebäuden mit Baujahr 2010 und später in %
14523340	Reichenbach im Vogtland, Stadt	Insgesamt	7.274	8,1	91,9	44,1	54,3	1,6
14523340	Reichenbach im Vogtland, Stadt	1 Person	4.401	5,6	94,4	42,5	56,2	1,3
14523340	Reichenbach im Vogtland, Stadt	2 Personen	1.893	10,4	89,6	40,6	57,4	2,1
14523340	Reichenbach im Vogtland, Stadt	3 Personen	533	12,9	86,5	57,0	40,2	2,1
14523340	Reichenbach im Vogtland, Stadt	4 und mehr Personen	448	17,2	83,0	59,4	38,4	(2,0)
14523360	Rodewisch, Stadt	Insgesamt	1.609	13,9	86,0	48,5	48,2	3,2
14523360	Rodewisch, Stadt	1 Person	921	11,5	88,9	48,4	48,0	3,3
14523360	Rodewisch, Stadt	2 Personen	427	14,1	86,7	46,4	50,1	3,3
14523360	Rodewisch, Stadt	3 Personen	158	24,1	75,3	51,3	48,1	(3,2)
14523360	Rodewisch, Stadt	4 und mehr Personen	105	22,9	75,2	51,4	42,9	-
14523365	Rosenbach/Vogtl.	Insgesamt	618	25,9	74,6	32,5	66,3	2,1
14523365	Rosenbach/Vogtl.	1 Person	345	21,4	78,6	28,4	70,4	(0,9)
14523365	Rosenbach/Vogtl.	2 Personen	158	27,8	72,8	30,4	69,0	(3,2)
14523365	Rosenbach/Vogtl.	3 Personen	54	35,2	70,4	44,4	53,7	(5,6)
14523365	Rosenbach/Vogtl.	4 und mehr Personen	59	35,6	59,3	39,0	52,5	(5,1)
14523370	Schöneck/Vogtl., Stadt	Insgesamt	641	25,9	74,3	49,1	49,0	1,9
14523370	Schöneck/Vogtl., Stadt	1 Person	381	22,0	78,7	48,0	50,1	(1,8)
14523370	Schöneck/Vogtl., Stadt	2 Personen	178	29,8	72,5	51,1	47,8	-
14523370	Schöneck/Vogtl., Stadt	3 Personen	46	34,8	63,0	41,3	52,2	-
14523370	Schöneck/Vogtl., Stadt	4 und mehr Personen	37	48,6	48,6	45,9	(24,3)	(10,8)
14523380	Steinberg	Insgesamt	448	36,4	64,3	60,3	39,5	-
14523380	Steinberg	1 Person	234	30,3	67,9	56,8	40,6	-
14523380	Steinberg	2 Personen	109	34,9	64,2	56,9	42,2	(2,8)
14523380	Steinberg	3 Personen	53	47,2	50,9	69,8	34,0	-
14523380	Steinberg	4 und mehr Personen	55	52,7	45,5	61,8	32,7	-
14523410	Theuma	Insgesamt	91	39,6	59,3	49,5	48,4	(4,4)
14523410	Theuma	1 Person	49	28,6	67,3	53,1	38,8	-
14523410	Theuma	2 Personen	26	46,2	55,6	46,2	51,9	-
14523410	Theuma	3 Personen	11	(60,0)	(40,0)	-	(100,0)	-
14523410	Theuma	4 und mehr Personen	6	(100,0)	-	(57,1)	(37,5)	(42,9)
14523420	Tirpersdorf	Insgesamt	132	73,5	25,0	58,3	41,7	-
14523420	Tirpersdorf	1 Person	63	74,6	30,2	61,9	42,9	-
14523420	Tirpersdorf	2 Personen	38	73,7	26,3	55,3	47,4	-
14523420	Tirpersdorf	3 Personen	11	(100,0)	-	(40,0)	(60,0)	-
14523420	Tirpersdorf	4 und mehr Personen	19	80,0	(21,1)	(55,6)	(40,0)	-
14523430	Treuen, Stadt	Insgesamt	1.723	19,7	80,6	55,3	43,5	1,7
14523430	Treuen, Stadt	1 Person	927	14,5	85,5	52,4	47,4	(1,0)
14523430	Treuen, Stadt	2 Personen	508	23,6	76,4	55,1	44,1	(1,8)
14523430	Treuen, Stadt	3 Personen	156	26,9	75,0	65,4	31,4	(3,8)
14523430	Treuen, Stadt	4 und mehr Personen	136	33,1	64,7	64,7	29,4	(5,1)
14523440	Triebel/Vogtl.	Insgesamt	172	29,1	70,9	34,9	65,1	-
14523440	Triebel/Vogtl.	1 Person	96	20,8	81,3	33,3	69,8	-
14523440	Triebel/Vogtl.	2 Personen	48	45,8	58,3	33,3	64,6	-
14523440	Triebel/Vogtl.	3 Personen	14	(33,3)	66,7	(44,4)	(50,0)	-
14523440	Triebel/Vogtl.	4 und mehr Personen	8	(50,0)	(50,0)	(45,5)	(54,5)	-
14523450	Weischlitz	Insgesamt	865	25,7	74,1	38,0	61,6	(0,3)
14523450	Weischlitz	1 Person	473	20,3	79,9	33,0	67,4	-
14523450	Weischlitz	2 Personen	215	30,7	67,9	40,9	57,2	(1,9)
14523450	Weischlitz	3 Personen	94	30,9	67,0	45,7	54,3	-
14523450	Weischlitz	4 und mehr Personen	82	39,0	62,2	57,3	45,1	-
14523460	Werda	Insgesamt	162	53,7	45,7	49,4	46,3	(1,9)
14523460	Werda	1 Person	71	56,3	46,5	52,1	45,1	-
14523460	Werda	2 Personen	56	42,9	51,8	53,6	41,1	-
14523460	Werda	3 Personen	22	(50,0)	(50,0)	(18,2)	66,7	-
14523460	Werda	4 und mehr Personen	16	100,0	-	(46,7)	(45,0)	(18,8)
14524	Zwickau	Insgesamt	95.430	10,1	89,9	44,9	53,5	1,6
14524	Zwickau	1 Person	54.012	7,5	92,5	42,6	55,8	1,5
14524	Zwickau	2 Personen	26.971	11,7	88,3	42,5	56,0	1,5
14524	Zwickau	3 Personen	7.879	14,9	85,1	55,9	42,3	1,8
14524	Zwickau	4 und mehr Personen	6.564	18,8	81,2	60,5	37,4	2,0
14524010	Bernsdorf	Insgesamt	245	43,7	55,1	43,3	54,7	(1,6)
14524010	Bernsdorf	1 Person	111	44,1	57,7	42,3	55,0	-
14524010	Bernsdorf	2 Personen	90	42,2	52,2	42,2	60,0	(4,4)
14524010	Bernsdorf	3 Personen	24	58,3	48,1	(41,7)	64,3	-
14524010	Bernsdorf	4 und mehr Personen	18	(53,3)	(46,7)	(62,5)	(37,5)	-
14524020	Callenberg	Insgesamt	598	41,3	58,2	53,2	42,3	4,5
14524020	Callenberg	1 Person	281	34,2	66,9	49,1	46,3	4,6
14524020	Callenberg	2 Personen	184	45,7	53,8	58,7	40,8	(1,6)
14524020	Callenberg	3 Personen	68	42,6	52,9	50,0	47,1	(4,4)
14524020	Callenberg	4 und mehr Personen	68	54,4	50,0	58,8	29,4	(8,8)
14524030	Crimmitschau, Stadt	Insgesamt	5.598	11,8	88,2	45,5	53,3	1,2
14524030	Crimmitschau, Stadt	1 Person	3.191	9,3	90,7	42,9	56,2	0,9
14524030	Crimmitschau, Stadt	2 Personen	1.501	13,7	86,1	47,0	51,8	1,1
14524030	Crimmitschau, Stadt	3 Personen	475	13,9	85,7	51,2	46,5	2,3
14524030	Crimmitschau, Stadt	4 und mehr Personen	431	21,3	78,9	52,7	44,3	2,6
14524040	Crinitzberg	Insgesamt	331	38,1	61,0	71,0	27,8	-
14524040	Crinitzberg	1 Person	192	29,7	70,8	69,3	30,2	-
14524040	Crinitzberg	2 Personen	84	53,6	44,0	65,5	32,1	-
14524040	Crinitzberg	3 Personen	30	36,7	64,5	83,3	(16,7)	-
14524040	Crinitzberg	4 und mehr Personen	23	57,7	47,8	80,8	(21,7)	-

AGS	Kreisfreie Stadt Gemeinde Landkreis Land	Merkmal	Wohnfläche je Wohnung und Haushalt in m²	Zahl der Räume je Wohnung und Haushalt	Durchschnittliche monatliche Nettokaltmiete je m² in EUR	Durchschnittliche Wohndauer des Haushalts in Jahren
14523340	Reichenbach im Vogtland, Stadt	Insgesamt	63,5	3,5	4,53	15
14523340	Reichenbach im Vogtland, Stadt	1 Person	56,0	3,2	4,58	14
14523340	Reichenbach im Vogtland, Stadt	2 Personen	70,1	3,8	4,49	18
14523340	Reichenbach im Vogtland, Stadt	3 Personen	80,5	4,2	4,41	9
14523340	Reichenbach im Vogtland, Stadt	4 und mehr Personen	90,0	4,6	4,43	8
14523360	Rodewisch, Stadt	Insgesamt	66,8	3,6	4,69	17
14523360	Rodewisch, Stadt	1 Person	57,8	3,2	4,77	17
14523360	Rodewisch, Stadt	2 Personen	73,6	3,9	4,63	21
14523360	Rodewisch, Stadt	3 Personen	84,6	4,4	4,39	12
14523360	Rodewisch, Stadt	4 und mehr Personen	91,9	4,7	4,70	10
14523365	Rosenbach/Vogtl.	Insgesamt	68,6	3,8	4,59	8
14523365	Rosenbach/Vogtl.	1 Person	58,6	3,4	4,60	8
14523365	Rosenbach/Vogtl.	2 Personen	73,4	3,9	4,66	9
14523365	Rosenbach/Vogtl.	3 Personen	82,9	4,3	4,30	7
14523365	Rosenbach/Vogtl.	4 und mehr Personen	100,0	5,4	4,71	8
14523370	Schöneck/Vogtl., Stadt	Insgesamt	72,2	3,8	4,64	19
14523370	Schöneck/Vogtl., Stadt	1 Person	66,6	3,5	4,71	19
14523370	Schöneck/Vogtl., Stadt	2 Personen	77,1	4,2	4,58	21
14523370	Schöneck/Vogtl., Stadt	3 Personen	82,9	4,2	4,49	15
14523370	Schöneck/Vogtl., Stadt	4 und mehr Personen	93,1	4,8	4,30	15
14523380	Steinberg	Insgesamt	71,7	3,7	4,51	23
14523380	Steinberg	1 Person	58,8	3,1	4,49	24
14523380	Steinberg	2 Personen	80,2	4,1	4,38	26
14523380	Steinberg	3 Personen	88,3	4,4	5,36	18
14523380	Steinberg	4 und mehr Personen	93,8	4,8	4,14	21
14523410	Theuma	Insgesamt	72,3	3,6	4,64	19
14523410	Theuma	1 Person	63,1	3,3	4,57	23
14523410	Theuma	2 Personen	78,1	3,9	4,61	20
14523410	Theuma	3 Personen	79,9	3,8	5,12	11
14523410	Theuma	4 und mehr Personen	117,5	4,8	4,88	6
14523420	Tirpersdorf	Insgesamt	78,5	4,1	4,19	23
14523420	Tirpersdorf	1 Person	66,2	3,8	4,38	22
14523420	Tirpersdorf	2 Personen	77,2	4,1	4,29	26
14523420	Tirpersdorf	3 Personen	81,5	4,0	(3,64)	30
14523420	Tirpersdorf	4 und mehr Personen	114,7	5,2	3,39	18
14523430	Treuen, Stadt	Insgesamt	69,7	3,3	4,66	18
14523430	Treuen, Stadt	1 Person	59,4	2,9	4,75	17
14523430	Treuen, Stadt	2 Personen	75,9	3,5	4,59	22
14523430	Treuen, Stadt	3 Personen	87,3	4,0	4,58	13
14523430	Treuen, Stadt	4 und mehr Personen	96,7	4,6	4,36	16
14523440	Triebel/Vogtl.	Insgesamt	67,4	3,8	3,87	23
14523440	Triebel/Vogtl.	1 Person	63,8	3,5	3,82	22
14523440	Triebel/Vogtl.	2 Personen	67,0	3,8	3,95	27
14523440	Triebel/Vogtl.	3 Personen	80,2	4,4	3,96	19
14523440	Triebel/Vogtl.	4 und mehr Personen	83,5	4,6	3,94	18
14523450	Weischlitz	Insgesamt	69,5	3,5	4,23	21
14523450	Weischlitz	1 Person	59,4	3,0	4,31	20
14523450	Weischlitz	2 Personen	73,5	3,7	4,21	25
14523450	Weischlitz	3 Personen	86,5	4,1	4,03	16
14523450	Weischlitz	4 und mehr Personen	98,0	4,8	4,00	15
14523460	Werda	Insgesamt	81,8	4,2	4,20	22
14523460	Werda	1 Person	78,6	4,0	4,46	25
14523460	Werda	2 Personen	77,3	4,1	3,73	22
14523460	Werda	3 Personen	89,5	4,3	4,01	15
14523460	Werda	4 und mehr Personen	103,8	4,9	4,51	11
14524	Zwickau	Insgesamt	65,2	3,3	5,02	16
14524	Zwickau	1 Person	56,4	2,9	5,04	15
14524	Zwickau	2 Personen	70,9	3,6	5,01	19
14524	Zwickau	3 Personen	82,4	4,1	5,02	11
14524	Zwickau	4 und mehr Personen	93,0	4,5	4,94	11
14524010	Bernsdorf	Insgesamt	74,5	3,6	4,73	23
14524010	Bernsdorf	1 Person	64,7	3,2	4,94	24
14524010	Bernsdorf	2 Personen	78,7	3,7	4,60	23
14524010	Bernsdorf	3 Personen	86,3	4,3	4,55	17
14524010	Bernsdorf	4 und mehr Personen	100,1	4,9	4,40	22
14524020	Callenberg	Insgesamt	71,8	3,8	4,66	24
14524020	Callenberg	1 Person	60,1	3,4	4,67	25
14524020	Callenberg	2 Personen	76,4	4,0	4,61	28
14524020	Callenberg	3 Personen	85,3	4,2	4,82	14
14524020	Callenberg	4 und mehr Personen	95,3	4,7	4,65	17
14524030	Crimmitschau, Stadt	Insgesamt	65,1	3,3	4,78	15
14524030	Crimmitschau, Stadt	1 Person	56,4	2,8	4,81	15
14524030	Crimmitschau, Stadt	2 Personen	71,1	3,6	4,77	18
14524030	Crimmitschau, Stadt	3 Personen	81,4	3,9	4,75	11
14524030	Crimmitschau, Stadt	4 und mehr Personen	91,4	4,3	4,57	10
14524040	Crinitzberg	Insgesamt	73,9	3,6	4,51	25
14524040	Crinitzberg	1 Person	65,1	3,2	4,66	22
14524040	Crinitzberg	2 Personen	83,7	4,0	4,09	34
14524040	Crinitzberg	3 Personen	87,2	4,3	4,46	24
14524040	Crinitzberg	4 und mehr Personen	92,9	4,9	4,54	15

AGS	Kreisfreie Stadt Gemeinde Landkreis Land	Merkmal	Haushalte	Haushalte in Gebäuden mit 1 und 2 Wohnungen in %	Haushalte in Gebäuden mit 3 und mehr Wohnungen in %	Haushalte in Gebäuden mit Baujahr bis 1949 in %	Haushalte in Gebäuden mit Baujahr von 1950 bis 2009 in %	Haushalte in Gebäuden mit Baujahr 2010 und später in %
14524050	Dennheritz	Insgesamt	167	42,5	56,3	48,5	49,7	(1,8)
14524050	Dennheritz	1 Person	94	28,7	68,1	42,6	54,3	(3,2)
14524050	Dennheritz	2 Personen	41	63,4	31,7	61,0	43,9	-
14524050	Dennheritz	3 Personen	20	(47,1)	(52,9)	83,3	(15,0)	-
14524050	Dennheritz	4 und mehr Personen	9	(69,2)	(30,8)	(23,1)	(76,9)	-
14524060	Fraureuth	Insgesamt	1.221	14,4	85,5	34,4	62,6	2,9
14524060	Fraureuth	1 Person	684	11,1	89,3	34,1	63,7	3,4
14524060	Fraureuth	2 Personen	363	12,4	87,1	24,2	73,6	(2,5)
14524060	Fraureuth	3 Personen	90	31,1	70,0	63,3	38,9	-
14524060	Fraureuth	4 und mehr Personen	79	32,9	64,6	55,7	38,0	(5,1)
14524070	Gersdorf	Insgesamt	770	18,7	81,8	69,5	28,7	1,9
14524070	Gersdorf	1 Person	402	14,7	85,8	70,6	28,1	(1,7)
14524070	Gersdorf	2 Personen	233	23,2	76,8	66,1	32,2	(3,0)
14524070	Gersdorf	3 Personen	73	15,1	84,7	65,8	31,5	-
14524070	Gersdorf	4 und mehr Personen	65	24,6	80,0	73,8	26,2	(4,6)
14524080	Glauchau, Stadt	Insgesamt	7.039	10,7	89,3	45,1	53,9	1,0
14524080	Glauchau, Stadt	1 Person	4.097	8,1	92,0	42,1	56,6	1,4
14524080	Glauchau, Stadt	2 Personen	1.905	13,4	86,7	43,1	56,7	(0,3)
14524080	Glauchau, Stadt	3 Personen	550	15,3	85,1	57,6	42,2	-
14524080	Glauchau, Stadt	4 und mehr Personen	483	16,6	83,0	65,2	34,4	(0,6)
14524090	Hartenstein, Stadt	Insgesamt	877	24,1	75,6	48,0	50,4	(0,7)
14524090	Hartenstein, Stadt	1 Person	495	20,2	80,2	43,8	55,8	(0,8)
14524090	Hartenstein, Stadt	2 Personen	229	27,9	73,8	51,5	49,8	-
14524090	Hartenstein, Stadt	3 Personen	85	27,1	70,6	65,9	31,8	-
14524090	Hartenstein, Stadt	4 und mehr Personen	63	42,9	52,4	54,0	46,0	(4,8)
14524100	Hartmannsdorf b. Kirchberg	Insgesamt	168	31,0	67,3	66,1	32,7	(1,8)
14524100	Hartmannsdorf b. Kirchberg	1 Person	80	25,0	72,5	62,5	33,8	(5,0)
14524100	Hartmannsdorf b. Kirchberg	2 Personen	40	32,5	69,0	69,0	27,5	-
14524100	Hartmannsdorf b. Kirchberg	3 Personen	20	(45,5)	54,5	63,6	(40,0)	-
14524100	Hartmannsdorf b. Kirchberg	4 und mehr Personen	27	45,8	54,2	70,8	(25,9)	-
14524110	Hirschfeld	Insgesamt	115	48,7	54,8	61,7	37,4	-
14524110	Hirschfeld	1 Person	52	42,3	53,8	75,0	28,8	-
14524110	Hirschfeld	2 Personen	36	58,3	30,6	50,0	41,7	-
14524110	Hirschfeld	3 Personen	16	(47,1)	(52,9)	68,4	(31,6)	-
14524110	Hirschfeld	4 und mehr Personen	14	(50,0)	(50,0)	(58,3)	(41,7)	-
14524120	Hohenstein-Ernstthal, Stadt	Insgesamt	4.902	8,8	91,2	40,8	58,4	0,9
14524120	Hohenstein-Ernstthal, Stadt	1 Person	2.809	7,4	92,6	39,0	60,4	0,6
14524120	Hohenstein-Ernstthal, Stadt	2 Personen	1.372	8,5	91,7	37,0	62,1	0,9
14524120	Hohenstein-Ernstthal, Stadt	3 Personen	390	13,6	86,4	51,8	46,2	(1,3)
14524120	Hohenstein-Ernstthal, Stadt	4 und mehr Personen	329	15,8	82,7	57,4	40,4	(1,8)
14524130	Kirchberg, Stadt	Insgesamt	1.855	17,6	82,5	45,6	50,7	3,8
14524130	Kirchberg, Stadt	1 Person	1.130	12,7	87,1	42,0	54,3	4,1
14524130	Kirchberg, Stadt	2 Personen	456	21,5	78,9	46,3	50,4	3,9
14524130	Kirchberg, Stadt	3 Personen	146	30,8	70,5	52,1	45,2	(3,4)
14524130	Kirchberg, Stadt	4 und mehr Personen	121	28,9	67,8	68,6	27,3	(4,1)
14524140	Langenbernsdorf	Insgesamt	339	49,3	51,3	42,8	54,9	(1,2)
14524140	Langenbernsdorf	1 Person	167	43,7	57,5	37,7	61,1	(1,8)
14524140	Langenbernsdorf	2 Personen	100	45,0	53,0	49,0	48,0	-
14524140	Langenbernsdorf	3 Personen	36	61,1	44,4	58,3	47,2	-
14524140	Langenbernsdorf	4 und mehr Personen	34	71,4	29,4	50,0	52,9	-
14524150	Langenweißbach	Insgesamt	404	33,7	66,8	45,5	52,5	(1,2)
14524150	Langenweißbach	1 Person	196	29,6	72,4	46,9	53,6	(1,5)
14524150	Langenweißbach	2 Personen	131	31,3	67,2	42,0	52,7	(3,8)
14524150	Langenweißbach	3 Personen	37	45,9	59,5	54,1	51,4	-
14524150	Langenweißbach	4 und mehr Personen	39	48,7	59,0	51,3	48,7	-
14524160	Lichtenstein/Sa., Stadt	Insgesamt	3.811	9,6	90,5	39,2	60,2	0,7
14524160	Lichtenstein/Sa., Stadt	1 Person	2.206	6,4	93,5	34,9	64,6	(0,3)
14524160	Lichtenstein/Sa., Stadt	2 Personen	1.116	11,6	88,2	38,7	60,6	(0,6)
14524160	Lichtenstein/Sa., Stadt	3 Personen	282	15,6	85,1	55,7	42,9	(1,4)
14524160	Lichtenstein/Sa., Stadt	4 und mehr Personen	208	22,1	78,4	63,9	33,2	(2,9)
14524170	Lichtentanne	Insgesamt	1.213	24,2	76,0	53,5	44,8	1,6
14524170	Lichtentanne	1 Person	612	17,3	82,4	50,2	48,4	(1,5)
14524170	Lichtentanne	2 Personen	375	26,9	72,5	52,8	46,4	(1,1)
14524170	Lichtentanne	3 Personen	137	33,6	63,5	59,9	34,3	(2,9)
14524170	Lichtentanne	4 und mehr Personen	92	42,4	60,9	66,3	31,5	(3,3)
14524180	Limbach-Oberfrohna, Stadt	Insgesamt	7.314	8,8	91,2	59,7	38,0	2,2
14524180	Limbach-Oberfrohna, Stadt	1 Person	4.144	6,3	93,7	57,0	40,9	2,2
14524180	Limbach-Oberfrohna, Stadt	2 Personen	1.958	9,9	90,2	59,2	38,5	2,5
14524180	Limbach-Oberfrohna, Stadt	3 Personen	645	14,0	85,9	65,6	32,1	2,6
14524180	Limbach-Oberfrohna, Stadt	4 und mehr Personen	562	16,7	84,0	75,1	23,3	(1,6)
14524190	Meerane, Stadt	Insgesamt	4.686	9,5	90,4	44,7	54,4	1,0
14524190	Meerane, Stadt	1 Person	2.779	7,3	92,6	42,9	56,5	0,7
14524190	Meerane, Stadt	2 Personen	1.309	9,9	90,4	42,2	57,1	1,0
14524190	Meerane, Stadt	3 Personen	331	18,4	81,9	59,2	39,3	(1,2)
14524190	Meerane, Stadt	4 und mehr Personen	262	22,1	77,5	59,5	37,8	(2,7)
14524200	Mülsen	Insgesamt	1.771	29,5	70,5	42,6	55,7	1,7
14524200	Mülsen	1 Person	907	25,1	75,3	38,7	60,3	(0,9)
14524200	Mülsen	2 Personen	525	32,2	68,4	44,6	53,7	(1,7)
14524200	Mülsen	3 Personen	184	38,6	60,3	41,8	53,8	(4,3)
14524200	Mülsen	4 und mehr Personen	154	38,3	61,7	58,4	39,0	(2,6)

AGS	Kreisfreie Stadt Gemeinde Landkreis Land	Merkmal	Wohnfläche je Wohnung und Haushalt in m ²	Zahl der Räume je Wohnung und Haushalt	Durchschnittliche monatliche Nettokaltmiete je m ² in EUR	Durchschnittliche Wohndauer des Haushalts in Jahren
14524050	Dennheritz	Insgesamt	74,7	3,8	4,95	22
14524050	Dennheritz	1 Person	65,2	3,4	5,01	23
14524050	Dennheritz	2 Personen	84,9	4,2	5,03	25
14524050	Dennheritz	3 Personen	88,8	4,6	4,90	16
14524050	Dennheritz	4 und mehr Personen	87,1	4,2	4,32	9
14524060	Fraureuth	Insgesamt	64,8	3,7	4,59	20
14524060	Fraureuth	1 Person	57,6	3,3	4,63	20
14524060	Fraureuth	2 Personen	67,3	3,9	4,55	22
14524060	Fraureuth	3 Personen	79,8	4,3	4,58	15
14524060	Fraureuth	4 und mehr Personen	99,3	5,0	4,48	13
14524070	Gersdorf	Insgesamt	70,8	3,5	4,71	20
14524070	Gersdorf	1 Person	61,1	3,1	4,69	19
14524070	Gersdorf	2 Personen	76,6	3,7	4,75	23
14524070	Gersdorf	3 Personen	82,2	4,0	4,80	14
14524070	Gersdorf	4 und mehr Personen	97,0	4,8	4,60	15
14524080	Glauchau, Stadt	Insgesamt	64,9	3,3	5,11	15
14524080	Glauchau, Stadt	1 Person	56,5	2,9	5,21	15
14524080	Glauchau, Stadt	2 Personen	71,3	3,6	5,04	18
14524080	Glauchau, Stadt	3 Personen	82,1	4,1	4,95	12
14524080	Glauchau, Stadt	4 und mehr Personen	91,4	4,4	4,76	10
14524090	Hartenstein, Stadt	Insgesamt	65,8	3,3	4,89	20
14524090	Hartenstein, Stadt	1 Person	58,0	2,9	4,95	20
14524090	Hartenstein, Stadt	2 Personen	69,5	3,5	4,84	23
14524090	Hartenstein, Stadt	3 Personen	79,3	4,1	4,72	13
14524090	Hartenstein, Stadt	4 und mehr Personen	94,5	4,3	4,81	16
14524100	Hartmannsdorf b. Kirchberg	Insgesamt	74,0	3,7	4,68	24
14524100	Hartmannsdorf b. Kirchberg	1 Person	63,5	3,3	4,55	24
14524100	Hartmannsdorf b. Kirchberg	2 Personen	80,5	3,9	4,72	30
14524100	Hartmannsdorf b. Kirchberg	3 Personen	95,4	4,5	4,99	21
14524100	Hartmannsdorf b. Kirchberg	4 und mehr Personen	83,9	4,4	5,08	19
14524110	Hirschfeld	Insgesamt	73,5	3,9	4,17	25
14524110	Hirschfeld	1 Person	65,3	3,6	4,27	21
14524110	Hirschfeld	2 Personen	78,6	3,9	4,16	36
14524110	Hirschfeld	3 Personen	78,5	4,4	4,36	16
14524110	Hirschfeld	4 und mehr Personen	90,1	4,7	4,27	21
14524120	Hohenstein-Ernstthal, Stadt	Insgesamt	63,6	3,3	4,94	17
14524120	Hohenstein-Ernstthal, Stadt	1 Person	55,1	2,9	4,95	16
14524120	Hohenstein-Ernstthal, Stadt	2 Personen	69,3	3,6	4,94	20
14524120	Hohenstein-Ernstthal, Stadt	3 Personen	82,2	4,1	4,83	13
14524120	Hohenstein-Ernstthal, Stadt	4 und mehr Personen	90,9	4,6	4,93	15
14524130	Kirchberg, Stadt	Insgesamt	66,7	3,4	4,69	17
14524130	Kirchberg, Stadt	1 Person	58,9	3,0	4,68	17
14524130	Kirchberg, Stadt	2 Personen	73,3	3,7	4,68	21
14524130	Kirchberg, Stadt	3 Personen	82,6	4,1	4,68	12
14524130	Kirchberg, Stadt	4 und mehr Personen	94,2	4,7	4,84	11
14524140	Langenbernsdorf	Insgesamt	76,9	3,7	4,56	24
14524140	Langenbernsdorf	1 Person	67,4	3,3	4,67	24
14524140	Langenbernsdorf	2 Personen	83,1	3,9	4,31	28
14524140	Langenbernsdorf	3 Personen	83,4	4,0	4,71	15
14524140	Langenbernsdorf	4 und mehr Personen	99,3	4,8	4,47	24
14524150	Langenweißbach	Insgesamt	71,1	3,5	4,70	23
14524150	Langenweißbach	1 Person	60,1	3,0	4,72	24
14524150	Langenweißbach	2 Personen	75,4	3,5	4,73	27
14524150	Langenweißbach	3 Personen	84,2	4,3	4,64	18
14524150	Langenweißbach	4 und mehr Personen	98,0	4,7	4,61	12
14524160	Lichtenstein/Sa., Stadt	Insgesamt	63,2	3,5	4,73	18
14524160	Lichtenstein/Sa., Stadt	1 Person	55,2	3,1	4,74	18
14524160	Lichtenstein/Sa., Stadt	2 Personen	67,8	3,7	4,71	22
14524160	Lichtenstein/Sa., Stadt	3 Personen	81,7	4,3	4,71	11
14524160	Lichtenstein/Sa., Stadt	4 und mehr Personen	97,4	4,9	4,68	11
14524170	Lichtentanne	Insgesamt	70,8	3,6	4,89	16
14524170	Lichtentanne	1 Person	59,5	3,1	4,88	16
14524170	Lichtentanne	2 Personen	75,1	3,8	4,85	20
14524170	Lichtentanne	3 Personen	91,3	4,1	5,08	12
14524170	Lichtentanne	4 und mehr Personen	99,6	4,7	4,78	11
14524180	Limbach-Oberfrohna, Stadt	Insgesamt	66,4	3,3	5,05	15
14524180	Limbach-Oberfrohna, Stadt	1 Person	57,4	3,0	5,08	15
14524180	Limbach-Oberfrohna, Stadt	2 Personen	71,6	3,6	5,05	18
14524180	Limbach-Oberfrohna, Stadt	3 Personen	83,5	4,0	4,99	11
14524180	Limbach-Oberfrohna, Stadt	4 und mehr Personen	96,1	4,5	4,87	11
14524190	Meerane, Stadt	Insgesamt	62,3	3,2	4,91	16
14524190	Meerane, Stadt	1 Person	54,8	2,9	4,98	16
14524190	Meerane, Stadt	2 Personen	68,3	3,5	4,87	20
14524190	Meerane, Stadt	3 Personen	81,9	4,1	4,62	11
14524190	Meerane, Stadt	4 und mehr Personen	87,6	4,4	4,69	9
14524200	Mülsen	Insgesamt	69,5	3,5	4,80	23
14524200	Mülsen	1 Person	60,5	3,0	4,84	22
14524200	Mülsen	2 Personen	73,4	3,7	4,80	30
14524200	Mülsen	3 Personen	82,0	4,0	4,84	14
14524200	Mülsen	4 und mehr Personen	94,3	4,8	4,55	15

AGS	Kreisfreie Stadt Gemeinde Landkreis Land	Merkmal	Haushalte	Haushalte in Gebäuden mit 1 und 2 Wohnungen in %	Haushalte in Gebäuden mit 3 und mehr Wohnungen in %	Haushalte in Gebäuden mit Baujahr bis 1949 in %	Haushalte in Gebäuden mit Baujahr von 1950 bis 2009 in %	Haushalte in Gebäuden mit Baujahr 2010 und später in %
14524210	Neukirchen/Pleiße	Insgesamt	907	13,2	86,5	48,0	46,6	4,9
14524210	Neukirchen/Pleiße	1 Person	520	11,5	88,1	45,0	49,8	4,6
14524210	Neukirchen/Pleiße	2 Personen	266	15,4	83,8	47,0	47,0	8,6
14524210	Neukirchen/Pleiße	3 Personen	68	(10,3)	89,6	61,8	35,3	-
14524210	Neukirchen/Pleiße	4 und mehr Personen	53	20,8	80,4	66,0	34,0	-
14524220	Niederfrohna	Insgesamt	304	45,1	55,9	69,4	27,6	-
14524220	Niederfrohna	1 Person	147	38,8	58,5	71,4	27,9	-
14524220	Niederfrohna	2 Personen	98	41,8	56,1	66,3	30,6	-
14524220	Niederfrohna	3 Personen	31	51,6	38,7	76,5	(25,8)	-
14524220	Niederfrohna	4 und mehr Personen	26	53,8	53,8	71,4	(30,8)	(11,5)
14524230	Oberlungwitz, Stadt	Insgesamt	1.385	14,9	84,8	49,9	49,5	(0,6)
14524230	Oberlungwitz, Stadt	1 Person	761	12,9	87,0	49,5	49,5	(0,5)
14524230	Oberlungwitz, Stadt	2 Personen	398	17,8	82,7	48,7	51,5	(0,8)
14524230	Oberlungwitz, Stadt	3 Personen	122	25,4	79,5	56,6	46,7	-
14524230	Oberlungwitz, Stadt	4 und mehr Personen	102	17,6	83,3	58,8	41,2	-
14524240	Oberwiera	Insgesamt	114	40,4	63,2	41,2	61,4	-
14524240	Oberwiera	1 Person	64	31,3	64,1	40,6	54,7	-
14524240	Oberwiera	2 Personen	33	33,3	65,6	(15,2)	83,3	-
14524240	Oberwiera	3 Personen	7	(37,5)	(62,5)	(50,0)	(50,0)	-
14524240	Oberwiera	4 und mehr Personen	13	(50,0)	(50,0)	(50,0)	(50,0)	-
14524250	Reinsdorf	Insgesamt	1.610	16,5	83,4	59,6	39,0	1,6
14524250	Reinsdorf	1 Person	845	14,0	86,4	59,2	39,8	(0,8)
14524250	Reinsdorf	2 Personen	475	18,7	81,1	54,7	43,4	(1,9)
14524250	Reinsdorf	3 Personen	152	18,4	80,3	69,1	30,3	(2,6)
14524250	Reinsdorf	4 und mehr Personen	138	23,9	78,3	66,7	28,3	(4,3)
14524260	Remse	Insgesamt	292	20,2	78,8	44,9	54,1	-
14524260	Remse	1 Person	143	21,7	81,1	44,8	58,0	-
14524260	Remse	2 Personen	101	21,8	80,2	45,5	50,5	-
14524260	Remse	3 Personen	31	(16,1)	81,5	55,6	38,7	-
14524260	Remse	4 und mehr Personen	14	(27,3)	(72,7)	(25,0)	(75,0)	-
14524270	Schönberg	Insgesamt	82	36,6	57,3	74,4	20,7	-
14524270	Schönberg	1 Person	28	42,9	57,1	84,0	(14,3)	-
14524270	Schönberg	2 Personen	27	44,4	60,0	71,4	(25,9)	-
14524270	Schönberg	3 Personen	10	-	(100,0)	(72,7)	(27,3)	-
14524270	Schönberg	4 und mehr Personen	14	(57,1)	(42,9)	(100,0)	(18,8)	-
14524280	St. Egidien	Insgesamt	689	18,9	81,4	26,9	72,7	(0,4)
14524280	St. Egidien	1 Person	371	11,9	87,9	19,1	80,3	-
14524280	St. Egidien	2 Personen	205	25,4	74,1	31,7	67,8	-
14524280	St. Egidien	3 Personen	68	22,1	73,5	35,3	61,8	(4,4)
14524280	St. Egidien	4 und mehr Personen	46	34,8	67,4	50,0	52,2	-
14524290	Waldenburg, Stadt	Insgesamt	778	22,0	78,4	51,7	46,8	1,4
14524290	Waldenburg, Stadt	1 Person	474	17,7	82,7	50,8	48,5	(1,5)
14524290	Waldenburg, Stadt	2 Personen	189	22,2	76,2	51,3	50,3	-
14524290	Waldenburg, Stadt	3 Personen	58	29,3	72,4	60,3	43,1	(5,2)
14524290	Waldenburg, Stadt	4 und mehr Personen	55	45,5	50,9	60,0	32,7	-
14524300	Werdau, Stadt	Insgesamt	6.140	9,6	90,4	49,6	49,3	1,2
14524300	Werdau, Stadt	1 Person	3.545	7,2	92,8	48,1	50,9	1,0
14524300	Werdau, Stadt	2 Personen	1.654	11,2	88,8	43,8	54,9	1,1
14524300	Werdau, Stadt	3 Personen	503	15,9	83,5	61,0	36,0	(1,8)
14524300	Werdau, Stadt	4 und mehr Personen	441	16,1	84,6	69,6	28,1	(1,6)
14524310	Wildenfels, Stadt	Insgesamt	544	36,2	63,4	59,6	39,3	(1,1)
14524310	Wildenfels, Stadt	1 Person	254	29,5	69,3	55,5	43,3	-
14524310	Wildenfels, Stadt	2 Personen	165	43,0	55,2	60,0	38,2	(1,8)
14524310	Wildenfels, Stadt	3 Personen	72	29,2	73,6	68,1	30,6	-
14524310	Wildenfels, Stadt	4 und mehr Personen	55	52,7	45,5	67,3	32,7	(5,5)
14524320	Wilkau-Haßlau, Stadt	Insgesamt	3.284	7,6	92,4	43,1	55,2	1,8
14524320	Wilkau-Haßlau, Stadt	1 Person	1.845	6,2	93,7	42,4	56,2	1,5
14524320	Wilkau-Haßlau, Stadt	2 Personen	997	9,5	90,5	40,7	57,2	2,1
14524320	Wilkau-Haßlau, Stadt	3 Personen	244	7,0	93,0	50,0	46,7	(2,9)
14524320	Wilkau-Haßlau, Stadt	4 und mehr Personen	201	11,9	90,0	53,2	45,3	(2,0)
14524330	Zwickau, Stadt, Hochschulstadt	Insgesamt	35.896	4,1	95,9	40,1	58,1	1,8
14524330	Zwickau, Stadt, Hochschulstadt	1 Person	20.383	2,6	97,4	38,2	59,9	1,9
14524330	Zwickau, Stadt, Hochschulstadt	2 Personen	10.309	5,3	94,7	36,8	61,5	1,7
14524330	Zwickau, Stadt, Hochschulstadt	3 Personen	2.879	6,7	93,4	52,6	45,5	2,0
14524330	Zwickau, Stadt, Hochschulstadt	4 und mehr Personen	2.325	9,4	90,5	56,2	42,3	1,5
14625	Bautzen	Insgesamt	74.197	13,6	86,4	33,3	64,1	2,6
14625	Bautzen	1 Person	42.078	10,2	89,8	31,4	66,8	1,8
14625	Bautzen	2 Personen	20.672	15,5	84,5	31,5	65,1	3,4
14625	Bautzen	3 Personen	6.257	19,9	80,2	40,8	55,3	3,9
14625	Bautzen	4 und mehr Personen	5.191	26,4	73,6	46,5	49,1	4,4
14625010	Arnsdorf	Insgesamt	937	17,1	82,9	52,0	44,8	3,1
14625010	Arnsdorf	1 Person	523	15,3	85,3	47,0	50,5	2,9
14625010	Arnsdorf	2 Personen	248	16,9	81,9	52,4	44,8	(2,4)
14625010	Arnsdorf	3 Personen	83	19,3	79,5	62,7	37,3	-
14625010	Arnsdorf	4 und mehr Personen	84	26,2	76,2	73,8	16,7	(10,7)
14625020	Bautzen, Stadt	Insgesamt	16.451	3,6	96,4	38,1	59,2	2,6
14625020	Bautzen, Stadt	1 Person	9.472	2,4	97,7	37,2	61,0	1,8
14625020	Bautzen, Stadt	2 Personen	4.566	4,3	95,6	35,0	60,8	4,2
14625020	Bautzen, Stadt	3 Personen	1.337	6,4	93,5	47,2	50,3	2,5
14625020	Bautzen, Stadt	4 und mehr Personen	1.073	8,0	92,4	49,0	47,6	3,4

AGS	Kreisfreie Stadt Gemeinde Landkreis Land	Merkmal	Wohnfläche je Wohnung und Haushalt in m ²	Zahl der Räume je Wohnung und Haushalt	Durchschnittliche monatliche Nettokaltmiete je m ² in EUR	Durchschnittliche Wohndauer des Haushalts in Jahren
14524210	Neukirchen/Pleiße	Insgesamt	66,8	3,5	4,87	12
14524210	Neukirchen/Pleiße	1 Person	59,7	3,2	4,88	11
14524210	Neukirchen/Pleiße	2 Personen	71,5	3,7	5,02	14
14524210	Neukirchen/Pleiße	3 Personen	79,0	4,1	4,69	12
14524210	Neukirchen/Pleiße	4 und mehr Personen	98,1	4,8	4,41	10
14524220	Niederfrohna	Insgesamt	73,5	3,7	4,62	21
14524220	Niederfrohna	1 Person	62,5	3,3	4,63	23
14524220	Niederfrohna	2 Personen	76,5	3,7	4,51	23
14524220	Niederfrohna	3 Personen	93,4	4,2	4,77	14
14524220	Niederfrohna	4 und mehr Personen	98,6	4,9	4,67	10
14524230	Oberlungwitz, Stadt	Insgesamt	65,8	3,5	4,85	18
14524230	Oberlungwitz, Stadt	1 Person	56,5	3,1	4,82	19
14524230	Oberlungwitz, Stadt	2 Personen	72,3	3,8	4,85	20
14524230	Oberlungwitz, Stadt	3 Personen	84,6	4,3	4,98	12
14524230	Oberlungwitz, Stadt	4 und mehr Personen	88,4	4,5	4,96	16
14524240	Oberwiera	Insgesamt	78,4	3,9	4,66	25
14524240	Oberwiera	1 Person	63,6	3,4	4,70	30
14524240	Oberwiera	2 Personen	89,3	4,5	4,50	29
14524240	Oberwiera	3 Personen	81,6	4,0	4,31	9
14524240	Oberwiera	4 und mehr Personen	117,9	4,9	4,85	8
14524250	Reinsdorf	Insgesamt	69,5	3,6	4,96	19
14524250	Reinsdorf	1 Person	59,7	3,2	4,98	19
14524250	Reinsdorf	2 Personen	73,5	3,8	4,93	21
14524250	Reinsdorf	3 Personen	85,5	4,3	4,96	16
14524250	Reinsdorf	4 und mehr Personen	98,5	4,7	4,93	13
14524260	Remse	Insgesamt	66,5	3,4	4,72	17
14524260	Remse	1 Person	58,9	3,0	4,81	15
14524260	Remse	2 Personen	70,0	3,4	4,69	22
14524260	Remse	3 Personen	75,6	3,9	4,55	14
14524260	Remse	4 und mehr Personen	103,4	5,2	4,07	11
14524270	Schönberg	Insgesamt	82,8	4,2	4,19	26
14524270	Schönberg	1 Person	66,6	3,5	4,35	29
14524270	Schönberg	2 Personen	80,9	3,9	4,40	28
14524270	Schönberg	3 Personen	81,3	4,7	3,85	14
14524270	Schönberg	4 und mehr Personen	126,6	6,4	3,31	27
14524280	St. Egidien	Insgesamt	67,0	3,7	4,55	21
14524280	St. Egidien	1 Person	59,6	3,4	4,55	21
14524280	St. Egidien	2 Personen	71,2	4,0	4,69	23
14524280	St. Egidien	3 Personen	74,9	4,1	4,32	16
14524280	St. Egidien	4 und mehr Personen	95,7	4,9	4,43	14
14524290	Waldenburg, Stadt	Insgesamt	68,8	3,4	4,99	15
14524290	Waldenburg, Stadt	1 Person	59,5	3,0	5,13	15
14524290	Waldenburg, Stadt	2 Personen	75,0	3,7	4,86	19
14524290	Waldenburg, Stadt	3 Personen	91,7	4,2	4,36	12
14524290	Waldenburg, Stadt	4 und mehr Personen	102,7	4,9	4,80	12
14524300	Werdau, Stadt	Insgesamt	64,4	3,3	4,70	16
14524300	Werdau, Stadt	1 Person	55,8	2,9	4,72	16
14524300	Werdau, Stadt	2 Personen	69,7	3,6	4,69	19
14524300	Werdau, Stadt	3 Personen	82,0	4,0	4,70	10
14524300	Werdau, Stadt	4 und mehr Personen	93,8	4,6	4,60	9
14524310	Wildenfels, Stadt	Insgesamt	72,5	3,7	4,82	22
14524310	Wildenfels, Stadt	1 Person	59,2	3,2	4,86	22
14524310	Wildenfels, Stadt	2 Personen	77,9	4,0	4,79	26
14524310	Wildenfels, Stadt	3 Personen	85,2	4,5	4,87	17
14524310	Wildenfels, Stadt	4 und mehr Personen	102,1	4,7	4,53	14
14524320	Wilkau-Haßlau, Stadt	Insgesamt	64,0	3,2	5,09	17
14524320	Wilkau-Haßlau, Stadt	1 Person	56,1	2,8	5,06	17
14524320	Wilkau-Haßlau, Stadt	2 Personen	69,7	3,4	5,17	20
14524320	Wilkau-Haßlau, Stadt	3 Personen	80,1	3,9	5,08	13
14524320	Wilkau-Haßlau, Stadt	4 und mehr Personen	89,6	4,5	4,94	10
14524330	Zwickau, Stadt, Hochschulstadt	Insgesamt	64,2	3,2	5,25	13
14524330	Zwickau, Stadt, Hochschulstadt	1 Person	55,5	2,8	5,24	12
14524330	Zwickau, Stadt, Hochschulstadt	2 Personen	70,5	3,6	5,23	16
14524330	Zwickau, Stadt, Hochschulstadt	3 Personen	81,9	4,0	5,35	10
14524330	Zwickau, Stadt, Hochschulstadt	4 und mehr Personen	91,5	4,3	5,29	9
14625	Bautzen	Insgesamt	65,8	3,4	5,15	16
14625	Bautzen	1 Person	57,6	3,0	5,16	16
14625	Bautzen	2 Personen	71,7	3,7	5,11	19
14625	Bautzen	3 Personen	80,8	4,0	5,20	11
14625	Bautzen	4 und mehr Personen	91,5	4,5	5,16	10
14625010	Arnsdorf	Insgesamt	70,3	3,6	5,20	15
14625010	Arnsdorf	1 Person	59,6	3,2	5,06	16
14625010	Arnsdorf	2 Personen	76,3	3,8	5,22	18
14625010	Arnsdorf	3 Personen	87,0	4,2	5,62	8
14625010	Arnsdorf	4 und mehr Personen	104,1	4,8	5,62	9
14625020	Bautzen, Stadt	Insgesamt	64,8	3,2	5,28	14
14625020	Bautzen, Stadt	1 Person	56,3	2,8	5,31	14
14625020	Bautzen, Stadt	2 Personen	71,8	3,5	5,25	18
14625020	Bautzen, Stadt	3 Personen	79,9	3,9	5,22	10
14625020	Bautzen, Stadt	4 und mehr Personen	90,8	4,5	5,18	9

AGS	Kreisfreie Stadt Gemeinde Landkreis Land	Merkmal	Haushalte	Haushalte in Gebäuden mit 1 und 2 Wohnungen in %	Haushalte in Gebäuden mit 3 und mehr Wohnungen in %	Haushalte in Gebäuden mit Baujahr bis 1949 in %	Haushalte in Gebäuden mit Baujahr von 1950 bis 2009 in %	Haushalte in Gebäuden mit Baujahr 2010 und später in %
14625030	Bernsdorf, Stadt	Insgesamt	1.264	15,2	84,7	37,5	61,2	1,2
14625030	Bernsdorf, Stadt	1 Person	778	9,8	90,2	34,2	64,5	(0,8)
14625030	Bernsdorf, Stadt	2 Personen	314	20,7	79,9	39,8	58,0	(2,5)
14625030	Bernsdorf, Stadt	3 Personen	99	32,3	67,7	48,5	46,5	(3,0)
14625030	Bernsdorf, Stadt	4 und mehr Personen	71	28,2	69,0	39,4	54,9	-
14625040	Bischofswerda, Stadt	Insgesamt	3.515	9,4	90,6	40,7	57,4	1,9
14625040	Bischofswerda, Stadt	1 Person	1.995	6,7	93,3	40,1	58,0	1,8
14625040	Bischofswerda, Stadt	2 Personen	1.000	9,9	90,2	37,0	61,9	1,4
14625040	Bischofswerda, Stadt	3 Personen	282	17,7	83,3	48,6	49,3	4,3
14625040	Bischofswerda, Stadt	4 und mehr Personen	235	20,9	77,9	53,6	45,1	(1,3)
14625060	Burkau	Insgesamt	251	50,6	50,2	53,8	37,5	8,0
14625060	Burkau	1 Person	117	45,3	53,8	53,0	40,2	(4,3)
14625060	Burkau	2 Personen	76	46,1	50,0	53,9	30,3	13,2
14625060	Burkau	3 Personen	30	77,8	(20,0)	43,3	43,3	-
14625060	Burkau	4 und mehr Personen	32	56,3	40,6	53,1	(28,1)	(12,5)
14625080	Crostitzwitz	Insgesamt	51	70,2	27,5	25,5	62,7	(5,9)
14625080	Crostitzwitz	1 Person	14	(64,3)	(35,7)	(35,7)	(61,5)	-
14625080	Crostitzwitz	2 Personen	20	72,2	(27,8)	(52,9)	(47,1)	-
14625080	Crostitzwitz	3 Personen	5	(100,0)	-	(42,9)	(57,1)	-
14625080	Crostitzwitz	4 und mehr Personen	10	(100,0)	-	(27,3)	(66,7)	-
14625090	Cunewalde	Insgesamt	911	19,9	79,9	24,3	73,7	2,1
14625090	Cunewalde	1 Person	539	14,7	84,8	22,3	77,0	(0,7)
14625090	Cunewalde	2 Personen	252	21,4	78,6	20,2	78,6	(1,2)
14625090	Cunewalde	3 Personen	62	45,2	59,7	37,1	53,2	(6,5)
14625090	Cunewalde	4 und mehr Personen	62	38,7	56,5	43,5	45,2	(8,1)
14625100	Demitz-Thumitz	Insgesamt	559	22,0	78,5	52,4	47,2	(0,9)
14625100	Demitz-Thumitz	1 Person	316	15,5	83,2	52,5	45,9	(0,9)
14625100	Demitz-Thumitz	2 Personen	144	25,0	73,6	47,9	48,6	-
14625100	Demitz-Thumitz	3 Personen	52	23,1	77,8	51,9	53,8	-
14625100	Demitz-Thumitz	4 und mehr Personen	49	42,9	59,2	57,1	34,7	(6,1)
14625110	Doberschau-Gaußig	Insgesamt	609	26,4	73,9	45,0	49,3	5,9
14625110	Doberschau-Gaußig	1 Person	298	19,1	80,9	40,9	57,0	3,7
14625110	Doberschau-Gaußig	2 Personen	185	31,4	67,6	49,2	44,9	5,9
14625110	Doberschau-Gaußig	3 Personen	82	28,0	68,3	47,6	41,5	13,4
14625110	Doberschau-Gaußig	4 und mehr Personen	46	34,8	56,5	50,0	32,6	(17,4)
14625120	Elsterheide	Insgesamt	280	47,5	51,4	31,1	58,9	8,9
14625120	Elsterheide	1 Person	141	39,7	58,9	34,0	60,3	(5,7)
14625120	Elsterheide	2 Personen	86	50,0	46,5	25,6	55,8	14,0
14625120	Elsterheide	3 Personen	33	57,6	45,5	36,4	54,5	(9,1)
14625120	Elsterheide	4 und mehr Personen	23	64,0	(39,1)	(26,1)	52,4	(21,7)
14625130	Elstra, Stadt	Insgesamt	375	30,4	69,1	38,4	61,3	-
14625130	Elstra, Stadt	1 Person	201	28,4	72,1	38,3	60,2	-
14625130	Elstra, Stadt	2 Personen	107	32,7	65,4	37,4	65,4	-
14625130	Elstra, Stadt	3 Personen	37	(10,8)	88,6	27,0	70,6	(8,1)
14625130	Elstra, Stadt	4 und mehr Personen	29	59,3	37,9	63,0	37,9	-
14625140	Frankenthal	Insgesamt	80	50,0	53,8	72,5	32,5	-
14625140	Frankenthal	1 Person	42	50,0	54,8	66,7	26,2	-
14625140	Frankenthal	2 Personen	18	(68,8)	(31,3)	82,4	(16,7)	-
14625140	Frankenthal	3 Personen	10	(53,8)	(46,2)	(75,0)	(25,0)	-
14625140	Frankenthal	4 und mehr Personen	14	(36,4)	(63,6)	(100,0)	-	-
14625150	Göda	Insgesamt	348	39,1	60,3	39,4	58,6	(2,3)
14625150	Göda	1 Person	173	30,6	70,5	34,7	64,7	-
14625150	Göda	2 Personen	107	43,0	55,1	36,4	58,9	(4,7)
14625150	Göda	3 Personen	26	55,6	46,2	42,3	55,6	(11,5)
14625150	Göda	4 und mehr Personen	41	56,1	46,3	65,9	31,7	-
14625160	Großdubrau	Insgesamt	596	24,2	75,8	34,1	65,3	(0,8)
14625160	Großdubrau	1 Person	330	18,8	80,6	31,5	68,2	-
14625160	Großdubrau	2 Personen	168	27,4	70,2	36,3	60,1	(1,8)
14625160	Großdubrau	3 Personen	62	29,0	72,6	35,5	58,1	(4,8)
14625160	Großdubrau	4 und mehr Personen	37	37,8	54,1	35,1	62,2	-
14625170	Großharthau	Insgesamt	376	42,6	58,0	72,9	24,2	3,7
14625170	Großharthau	1 Person	184	41,8	57,1	69,0	28,3	(2,7)
14625170	Großharthau	2 Personen	112	38,4	58,0	72,3	25,9	(7,1)
14625170	Großharthau	3 Personen	45	48,9	46,7	83,3	(20,0)	-
14625170	Großharthau	4 und mehr Personen	37	37,8	67,6	82,5	(16,2)	(8,1)
14625180	Großnaundorf	Insgesamt	77	55,8	45,5	83,1	15,6	-
14625180	Großnaundorf	1 Person	33	45,5	51,5	75,0	(21,2)	-
14625180	Großnaundorf	2 Personen	20	73,7	(25,0)	87,0	(15,0)	-
14625180	Großnaundorf	3 Personen	9	(33,3)	(66,7)	(100,0)	-	-
14625180	Großnaundorf	4 und mehr Personen	15	(41,7)	(58,3)	(76,9)	(23,1)	-
14625190	Großpostwitz/O.L.	Insgesamt	520	23,5	77,3	60,4	38,8	(0,6)
14625190	Großpostwitz/O.L.	1 Person	284	14,4	85,6	63,7	36,3	-
14625190	Großpostwitz/O.L.	2 Personen	140	30,0	67,9	57,9	39,3	(2,1)
14625190	Großpostwitz/O.L.	3 Personen	52	38,5	69,2	57,7	46,2	-
14625190	Großpostwitz/O.L.	4 und mehr Personen	45	37,8	60,0	53,3	37,8	(6,7)
14625200	Großröhrsdorf, Stadt	Insgesamt	2.036	20,5	79,4	54,3	42,6	2,8
14625200	Großröhrsdorf, Stadt	1 Person	1.120	16,6	83,4	50,1	48,0	2,2
14625200	Großröhrsdorf, Stadt	2 Personen	513	26,5	73,1	54,0	42,1	2,9
14625200	Großröhrsdorf, Stadt	3 Personen	202	21,8	79,7	64,9	28,7	6,9
14625200	Großröhrsdorf, Stadt	4 und mehr Personen	204	26,5	74,5	68,6	27,5	(3,4)

AGS	Kreisfreie Stadt Gemeinde Landkreis Land	Merkmal	Wohnfläche je Wohnung und Haushalt in m ²	Zahl der Räume je Wohnung und Haushalt	Durchschnittliche monatliche Nettokaltmiete je m ² in EUR	Durchschnittliche Wohndauer des Haushalts in Jahren
14625030	Bernsdorf, Stadt	Insgesamt	63,0	3,4	5,10	12
14625030	Bernsdorf, Stadt	1 Person	55,5	3,0	5,20	12
14625030	Bernsdorf, Stadt	2 Personen	70,9	3,8	4,89	14
14625030	Bernsdorf, Stadt	3 Personen	78,4	4,1	5,12	12
14625030	Bernsdorf, Stadt	4 und mehr Personen	89,1	4,7	4,87	10
14625040	Bischofswerda, Stadt	Insgesamt	62,5	3,3	5,35	17
14625040	Bischofswerda, Stadt	1 Person	54,8	2,9	5,40	16
14625040	Bischofswerda, Stadt	2 Personen	67,6	3,6	5,28	20
14625040	Bischofswerda, Stadt	3 Personen	77,4	4,0	5,26	12
14625040	Bischofswerda, Stadt	4 und mehr Personen	87,5	4,5	5,30	10
14625060	Burkau	Insgesamt	81,7	3,9	4,61	22
14625060	Burkau	1 Person	67,8	3,4	4,61	26
14625060	Burkau	2 Personen	86,9	3,9	4,57	20
14625060	Burkau	3 Personen	100,7	4,7	4,38	20
14625060	Burkau	4 und mehr Personen	101,5	4,7	4,87	18
14625080	Crostitzwitz	Insgesamt	89,3	4,4	4,75	27
14625080	Crostitzwitz	1 Person	87,1	3,9	4,61	31
14625080	Crostitzwitz	2 Personen	85,4	4,3	5,02	26
14625080	Crostitzwitz	3 Personen	93,8	5,0	4,12	30
14625080	Crostitzwitz	4 und mehr Personen	95,6	5,0	5,19	16
14625090	Cunewalde	Insgesamt	64,8	3,5	4,20	20
14625090	Cunewalde	1 Person	58,0	3,2	4,21	20
14625090	Cunewalde	2 Personen	70,3	3,7	4,01	26
14625090	Cunewalde	3 Personen	82,8	4,2	4,69	8
14625090	Cunewalde	4 und mehr Personen	85,9	4,3	4,40	12
14625100	Demitz-Thumitz	Insgesamt	67,7	3,8	4,69	19
14625100	Demitz-Thumitz	1 Person	59,8	3,4	4,70	19
14625100	Demitz-Thumitz	2 Personen	73,8	4,1	4,65	24
14625100	Demitz-Thumitz	3 Personen	77,2	4,2	4,57	11
14625100	Demitz-Thumitz	4 und mehr Personen	89,8	4,8	4,96	11
14625110	Doberschau-Gaußig	Insgesamt	71,2	3,7	5,08	16
14625110	Doberschau-Gaußig	1 Person	58,1	3,1	5,10	16
14625110	Doberschau-Gaußig	2 Personen	77,7	4,0	4,99	18
14625110	Doberschau-Gaußig	3 Personen	86,4	4,3	5,20	12
14625110	Doberschau-Gaußig	4 und mehr Personen	102,1	4,8	4,82	14
14625120	Elsterheide	Insgesamt	87,4	4,0	5,28	20
14625120	Elsterheide	1 Person	73,6	3,5	5,23	20
14625120	Elsterheide	2 Personen	93,4	4,2	5,29	24
14625120	Elsterheide	3 Personen	111,3	4,8	5,20	20
14625120	Elsterheide	4 und mehr Personen	119,4	5,0	5,67	13
14625130	Elstra, Stadt	Insgesamt	67,3	3,6	4,69	23
14625130	Elstra, Stadt	1 Person	60,3	3,4	4,81	24
14625130	Elstra, Stadt	2 Personen	69,8	3,7	4,43	27
14625130	Elstra, Stadt	3 Personen	76,4	3,9	4,72	13
14625130	Elstra, Stadt	4 und mehr Personen	96,6	4,2	4,74	14
14625140	Frankenthal	Insgesamt	74,8	3,9	4,70	23
14625140	Frankenthal	1 Person	64,4	3,4	4,84	24
14625140	Frankenthal	2 Personen	76,4	4,2	4,02	29
14625140	Frankenthal	3 Personen	82,8	4,0	5,29	17
14625140	Frankenthal	4 und mehr Personen	99,2	4,9	4,60	15
14625150	Göda	Insgesamt	74,1	3,6	4,82	19
14625150	Göda	1 Person	65,1	3,2	4,86	20
14625150	Göda	2 Personen	75,6	3,7	4,94	20
14625150	Göda	3 Personen	79,7	4,3	4,89	16
14625150	Göda	4 und mehr Personen	105,2	4,7	4,39	14
14625160	Großdubrau	Insgesamt	66,7	3,2	4,73	20
14625160	Großdubrau	1 Person	56,9	2,8	4,78	21
14625160	Großdubrau	2 Personen	72,9	3,6	4,69	23
14625160	Großdubrau	3 Personen	86,8	4,0	4,45	14
14625160	Großdubrau	4 und mehr Personen	92,1	4,4	4,85	10
14625170	Großharthau	Insgesamt	76,1	3,7	5,11	16
14625170	Großharthau	1 Person	63,2	3,2	5,04	16
14625170	Großharthau	2 Personen	82,9	3,9	5,13	18
14625170	Großharthau	3 Personen	96,5	4,6	5,00	17
14625170	Großharthau	4 und mehr Personen	97,8	4,7	5,55	10
14625180	Großnaundorf	Insgesamt	81,2	3,9	4,84	27
14625180	Großnaundorf	1 Person	69,5	3,3	5,04	30
14625180	Großnaundorf	2 Personen	80,9	3,7	5,60	32
14625180	Großnaundorf	3 Personen	89,6	4,6	3,67	24
14625180	Großnaundorf	4 und mehr Personen	103,3	5,1	4,92	17
14625190	Großpostwitz/O.L.	Insgesamt	68,8	3,4	4,95	16
14625190	Großpostwitz/O.L.	1 Person	58,0	2,9	4,94	16
14625190	Großpostwitz/O.L.	2 Personen	74,9	3,7	5,02	21
14625190	Großpostwitz/O.L.	3 Personen	94,5	4,2	5,16	11
14625190	Großpostwitz/O.L.	4 und mehr Personen	88,3	4,2	4,67	9
14625200	Großröhrsdorf, Stadt	Insgesamt	69,0	3,5	5,32	17
14625200	Großröhrsdorf, Stadt	1 Person	59,3	3,1	5,27	17
14625200	Großröhrsdorf, Stadt	2 Personen	73,0	3,7	5,28	23
14625200	Großröhrsdorf, Stadt	3 Personen	86,0	4,0	5,63	10
14625200	Großröhrsdorf, Stadt	4 und mehr Personen	95,4	4,4	5,35	11

AGS	Kreisfreie Stadt Gemeinde Landkreis Land	Merkmal	Haushalte	Haushalte in Gebäuden mit 1 und 2 Wohnungen in %	Haushalte in Gebäuden mit 3 und mehr Wohnungen in %	Haushalte in Gebäuden mit Baujahr bis 1949 in %	Haushalte in Gebäuden mit Baujahr von 1950 bis 2009 in %	Haushalte in Gebäuden mit Baujahr 2010 und später in %
14625220	Haselbachtal	Insgesamt	449	41,2	58,1	37,9	61,0	(1,1)
14625220	Haselbachtal	1 Person	232	35,8	63,4	32,3	65,1	-
14625220	Haselbachtal	2 Personen	128	49,2	52,3	48,4	53,1	-
14625220	Haselbachtal	3 Personen	53	43,4	62,3	28,3	64,2	-
14625220	Haselbachtal	4 und mehr Personen	38	47,4	47,4	50,0	34,2	(7,9)
14625230	Hochkirch	Insgesamt	194	45,4	55,2	53,1	44,8	(4,6)
14625230	Hochkirch	1 Person	107	36,4	61,7	47,7	51,4	-
14625230	Hochkirch	2 Personen	46	47,8	47,8	45,7	39,1	(6,5)
14625230	Hochkirch	3 Personen	16	(40,0)	60,0	65,0	(62,5)	-
14625230	Hochkirch	4 und mehr Personen	20	73,9	(30,0)	62,5	(45,0)	-
14625240	Hoyerswerda, Stadt	Insgesamt	13.982	3,5	96,5	7,4	90,4	2,1
14625240	Hoyerswerda, Stadt	1 Person	8.327	2,6	97,4	6,6	92,0	1,5
14625240	Hoyerswerda, Stadt	2 Personen	4.197	4,1	96,0	7,2	89,7	3,3
14625240	Hoyerswerda, Stadt	3 Personen	877	5,4	94,8	12,3	85,1	2,5
14625240	Hoyerswerda, Stadt	4 und mehr Personen	580	9,7	90,9	14,0	82,2	3,1
14625250	Kamenz, Stadt	Insgesamt	5.229	9,4	90,6	33,8	64,2	1,9
14625250	Kamenz, Stadt	1 Person	2.862	6,3	93,8	33,4	65,2	1,3
14625250	Kamenz, Stadt	2 Personen	1.449	11,2	88,9	31,7	65,9	2,4
14625250	Kamenz, Stadt	3 Personen	504	15,1	84,3	37,3	59,9	3,6
14625250	Kamenz, Stadt	4 und mehr Personen	412	17,7	81,1	39,8	58,3	(1,5)
14625270	Königsbrück, Stadt	Insgesamt	1.166	14,1	85,8	39,9	52,9	7,3
14625270	Königsbrück, Stadt	1 Person	713	9,3	90,0	37,3	57,9	4,9
14625270	Königsbrück, Stadt	2 Personen	270	18,5	80,4	40,4	48,1	11,5
14625270	Königsbrück, Stadt	3 Personen	92	18,5	80,4	39,1	46,7	13,0
14625270	Königsbrück, Stadt	4 und mehr Personen	92	28,3	70,7	56,5	32,6	(6,5)
14625280	Königswartha	Insgesamt	695	15,8	84,7	13,5	86,2	(0,7)
14625280	Königswartha	1 Person	398	12,3	88,2	14,1	85,7	(0,8)
14625280	Königswartha	2 Personen	167	17,4	81,4	10,8	88,0	-
14625280	Königswartha	3 Personen	70	22,9	78,1	14,3	81,9	-
14625280	Königswartha	4 und mehr Personen	60	31,7	73,3	20,0	78,1	-
14625290	Kubschütz	Insgesamt	272	36,4	62,1	44,1	52,9	(2,6)
14625290	Kubschütz	1 Person	143	35,0	67,1	40,6	56,6	(2,8)
14625290	Kubschütz	2 Personen	78	39,7	62,8	48,7	51,3	-
14625290	Kubschütz	3 Personen	29	44,8	53,6	48,3	41,4	-
14625290	Kubschütz	4 und mehr Personen	27	54,2	45,8	62,5	(33,3)	-
14625300	Laußnitz	Insgesamt	174	58,0	42,5	60,9	37,9	(3,4)
14625300	Laußnitz	1 Person	98	55,1	48,0	55,1	43,9	(3,1)
14625300	Laußnitz	2 Personen	47	66,0	40,4	66,0	27,7	-
14625300	Laußnitz	3 Personen	13	(78,6)	(21,4)	(80,0)	(20,0)	-
14625300	Laußnitz	4 und mehr Personen	13	(57,1)	(42,9)	(73,3)	(28,6)	-
14625310	Lauta, Stadt	Insgesamt	2.242	22,6	77,5	41,3	56,6	2,1
14625310	Lauta, Stadt	1 Person	1.359	14,8	85,4	37,9	59,7	2,3
14625310	Lauta, Stadt	2 Personen	563	30,2	69,4	44,4	54,7	(1,6)
14625310	Lauta, Stadt	3 Personen	182	43,4	56,0	48,9	46,2	(2,2)
14625310	Lauta, Stadt	4 und mehr Personen	134	41,8	61,2	50,0	51,5	(2,2)
14625320	Lichtenberg	Insgesamt	228	42,5	56,6	44,3	53,9	-
14625320	Lichtenberg	1 Person	111	36,9	61,3	41,4	58,6	-
14625320	Lichtenberg	2 Personen	68	45,6	52,9	48,5	50,0	-
14625320	Lichtenberg	3 Personen	24	(37,5)	60,9	48,0	52,0	-
14625320	Lichtenberg	4 und mehr Personen	27	53,6	48,1	55,2	48,1	-
14625330	Lohsa	Insgesamt	549	36,4	63,9	22,0	77,2	(0,7)
14625330	Lohsa	1 Person	283	20,8	79,5	22,3	78,1	(1,1)
14625330	Lohsa	2 Personen	166	44,0	56,0	21,1	77,1	-
14625330	Lohsa	3 Personen	50	62,0	34,0	22,0	73,1	(6,0)
14625330	Lohsa	4 und mehr Personen	50	72,3	26,0	28,0	66,0	-
14625340	Malschwitz	Insgesamt	501	39,9	60,3	40,9	56,1	(1,8)
14625340	Malschwitz	1 Person	252	34,9	66,3	43,7	57,5	-
14625340	Malschwitz	2 Personen	125	40,0	57,6	34,4	61,6	(2,4)
14625340	Malschwitz	3 Personen	64	42,2	53,1	37,5	56,3	(4,7)
14625340	Malschwitz	4 und mehr Personen	61	52,5	45,9	44,3	44,3	(13,1)
14625350	Nebelschütz	Insgesamt	97	40,2	58,8	42,3	60,8	-
14625350	Nebelschütz	1 Person	41	31,7	69,0	48,8	46,3	-
14625350	Nebelschütz	2 Personen	26	46,2	57,1	(26,9)	72,0	-
14625350	Nebelschütz	3 Personen	16	(36,8)	63,2	(15,8)	84,2	-
14625350	Nebelschütz	4 und mehr Personen	12	(58,3)	(41,7)	(50,0)	(50,0)	-
14625360	Neschwitz	Insgesamt	278	46,0	52,9	35,6	60,4	3,6
14625360	Neschwitz	1 Person	142	40,8	60,6	35,2	61,3	(3,5)
14625360	Neschwitz	2 Personen	72	50,0	47,2	25,0	62,5	(4,2)
14625360	Neschwitz	3 Personen	29	46,2	48,3	(31,0)	65,4	(10,3)
14625360	Neschwitz	4 und mehr Personen	37	54,1	40,5	48,6	43,2	(8,1)
14625370	Neukirch	Insgesamt	165	54,5	45,5	45,5	51,5	(3,0)
14625370	Neukirch	1 Person	91	51,6	48,4	46,2	52,7	-
14625370	Neukirch	2 Personen	51	58,8	31,4	41,2	45,1	-
14625370	Neukirch	3 Personen	10	(61,5)	(38,5)	(60,0)	(40,0)	-
14625370	Neukirch	4 und mehr Personen	18	52,4	(47,6)	(31,3)	(50,0)	(16,7)
14625380	Neukirch/Lausitz	Insgesamt	968	20,9	78,8	33,6	64,3	2,0
14625380	Neukirch/Lausitz	1 Person	536	16,8	83,4	31,2	67,7	(0,7)
14625380	Neukirch/Lausitz	2 Personen	267	24,3	76,8	32,6	64,0	(3,4)
14625380	Neukirch/Lausitz	3 Personen	78	26,9	74,4	34,6	64,1	(3,8)
14625380	Neukirch/Lausitz	4 und mehr Personen	81	34,6	66,7	51,9	49,4	(4,9)

AGS	Kreisfreie Stadt Gemeinde Landkreis Land	Merkmal	Wohnfläche je Wohnung und Haushalt in m ²	Zahl der Räume je Wohnung und Haushalt	Durchschnittliche monatliche Nettokaltmiete je m ² in EUR	Durchschnittliche Wohndauer des Haushalts in Jahren
14625220	Haselbachtal	Insgesamt	76,0	3,8	5,04	28
14625220	Haselbachtal	1 Person	67,4	3,5	5,13	28
14625220	Haselbachtal	2 Personen	80,3	4,1	4,91	31
14625220	Haselbachtal	3 Personen	83,8	4,3	5,29	26
14625220	Haselbachtal	4 und mehr Personen	106,5	4,8	4,62	20
14625230	Hochkirch	Insgesamt	76,4	3,9	4,30	19
14625230	Hochkirch	1 Person	65,9	3,6	4,38	19
14625230	Hochkirch	2 Personen	82,1	4,2	4,10	22
14625230	Hochkirch	3 Personen	85,6	4,3	4,29	12
14625230	Hochkirch	4 und mehr Personen	105,3	5,0	4,43	16
14625240	Hoyerswerda, Stadt	Insgesamt	62,0	3,6	4,89	16
14625240	Hoyerswerda, Stadt	1 Person	56,1	3,3	4,85	16
14625240	Hoyerswerda, Stadt	2 Personen	68,0	4,0	4,92	19
14625240	Hoyerswerda, Stadt	3 Personen	75,1	4,3	4,98	11
14625240	Hoyerswerda, Stadt	4 und mehr Personen	83,8	4,8	5,08	8
14625250	Kamenz, Stadt	Insgesamt	64,6	3,3	5,32	14
14625250	Kamenz, Stadt	1 Person	56,7	2,9	5,38	14
14625250	Kamenz, Stadt	2 Personen	70,0	3,6	5,25	17
14625250	Kamenz, Stadt	3 Personen	76,7	3,8	5,33	10
14625250	Kamenz, Stadt	4 und mehr Personen	86,0	4,2	5,20	10
14625270	Königsbrück, Stadt	Insgesamt	67,9	3,2	5,36	15
14625270	Königsbrück, Stadt	1 Person	59,0	2,8	5,35	14
14625270	Königsbrück, Stadt	2 Personen	77,9	3,6	5,42	18
14625270	Königsbrück, Stadt	3 Personen	82,7	3,7	5,53	10
14625270	Königsbrück, Stadt	4 und mehr Personen	94,0	4,2	5,09	11
14625280	Königswartha	Insgesamt	67,8	3,6	3,93	15
14625280	Königswartha	1 Person	59,7	3,1	3,92	15
14625280	Königswartha	2 Personen	72,4	3,9	3,85	18
14625280	Königswartha	3 Personen	83,4	4,1	4,03	12
14625280	Königswartha	4 und mehr Personen	90,1	4,8	4,15	10
14625290	Kubschütz	Insgesamt	75,7	3,7	4,50	20
14625290	Kubschütz	1 Person	64,2	3,3	4,51	20
14625290	Kubschütz	2 Personen	80,7	3,7	4,50	21
14625290	Kubschütz	3 Personen	97,1	4,3	4,64	19
14625290	Kubschütz	4 und mehr Personen	101,6	5,0	4,20	16
14625300	Laußnitz	Insgesamt	75,3	3,5	4,83	28
14625300	Laußnitz	1 Person	68,2	3,2	4,81	30
14625300	Laußnitz	2 Personen	79,8	3,9	4,87	32
14625300	Laußnitz	3 Personen	96,8	4,7	4,15	19
14625300	Laußnitz	4 und mehr Personen	95,5	4,4	5,18	16
14625310	Lauta, Stadt	Insgesamt	62,8	3,3	5,16	15
14625310	Lauta, Stadt	1 Person	55,8	3,0	5,29	15
14625310	Lauta, Stadt	2 Personen	68,7	3,6	4,93	17
14625310	Lauta, Stadt	3 Personen	79,8	4,0	4,94	11
14625310	Lauta, Stadt	4 und mehr Personen	84,5	4,3	5,10	9
14625320	Lichtenberg	Insgesamt	73,3	3,5	5,38	22
14625320	Lichtenberg	1 Person	63,8	3,0	5,41	22
14625320	Lichtenberg	2 Personen	76,2	3,7	5,24	31
14625320	Lichtenberg	3 Personen	90,2	4,4	5,58	14
14625320	Lichtenberg	4 und mehr Personen	91,0	4,7	5,39	12
14625330	Lohsa	Insgesamt	68,6	3,6	4,98	19
14625330	Lohsa	1 Person	55,1	3,2	5,05	20
14625330	Lohsa	2 Personen	77,7	4,0	4,94	20
14625330	Lohsa	3 Personen	83,8	4,4	4,91	16
14625330	Lohsa	4 und mehr Personen	99,3	4,4	4,75	11
14625340	Malschwitz	Insgesamt	76,2	3,9	4,21	15
14625340	Malschwitz	1 Person	67,5	3,5	4,25	16
14625340	Malschwitz	2 Personen	79,9	4,0	4,10	17
14625340	Malschwitz	3 Personen	82,6	4,3	4,26	13
14625340	Malschwitz	4 und mehr Personen	98,6	5,0	4,18	12
14625350	Nebelschütz	Insgesamt	79,9	4,0	4,70	19
14625350	Nebelschütz	1 Person	72,3	3,4	4,76	16
14625350	Nebelschütz	2 Personen	78,6	4,2	4,85	26
14625350	Nebelschütz	3 Personen	90,9	4,8	4,13	13
14625350	Nebelschütz	4 und mehr Personen	99,5	4,8	5,21	25
14625360	Neschwitz	Insgesamt	77,5	3,8	4,35	17
14625360	Neschwitz	1 Person	69,9	3,3	4,30	18
14625360	Neschwitz	2 Personen	76,7	4,0	4,44	20
14625360	Neschwitz	3 Personen	87,1	4,4	4,76	14
14625360	Neschwitz	4 und mehr Personen	101,1	4,8	4,13	13
14625370	Neukirch	Insgesamt	75,2	3,8	4,62	28
14625370	Neukirch	1 Person	67,7	3,6	4,72	29
14625370	Neukirch	2 Personen	80,1	4,0	4,18	36
14625370	Neukirch	3 Personen	81,2	3,9	4,66	15
14625370	Neukirch	4 und mehr Personen	99,2	4,8	4,92	12
14625380	Neukirch/Lausitz	Insgesamt	67,6	3,4	4,98	19
14625380	Neukirch/Lausitz	1 Person	60,7	3,1	4,98	18
14625380	Neukirch/Lausitz	2 Personen	72,2	3,6	4,97	23
14625380	Neukirch/Lausitz	3 Personen	76,6	3,8	5,11	14
14625380	Neukirch/Lausitz	4 und mehr Personen	88,7	4,2	4,99	16

AGS	Kreisfreie Stadt Gemeinde Landkreis Land	Merkmal	Haushalte	Haushalte in Gebäuden mit 1 und 2 Wohnungen in %	Haushalte in Gebäuden mit 3 und mehr Wohnungen in %	Haushalte in Gebäuden mit Baujahr bis 1949 in %	Haushalte in Gebäuden mit Baujahr von 1950 bis 2009 in %	Haushalte in Gebäuden mit Baujahr 2010 und später in %
14625390	Obergurig	Insgesamt	238	36,6	63,9	51,7	32,8	14,3
14625390	Obergurig	1 Person	107	36,4	65,4	54,2	36,4	(8,4)
14625390	Obergurig	2 Personen	74	37,8	64,9	55,4	33,8	13,5
14625390	Obergurig	3 Personen	28	42,9	62,5	42,9	42,9	39,3
14625390	Obergurig	4 und mehr Personen	24	(41,7)	61,5	(41,7)	(29,2)	(25,0)
14625410	Ohorn	Insgesamt	269	38,3	62,8	49,1	50,6	(2,2)
14625410	Ohorn	1 Person	129	31,8	67,4	44,2	52,7	-
14625410	Ohorn	2 Personen	74	40,5	55,4	48,6	48,6	-
14625410	Ohorn	3 Personen	47	27,7	71,1	40,4	48,9	-
14625410	Ohorn	4 und mehr Personen	24	59,3	45,8	66,7	(29,2)	-
14625420	Oßling	Insgesamt	213	32,4	68,5	54,9	43,7	-
14625420	Oßling	1 Person	118	18,6	78,0	56,8	39,8	-
14625420	Oßling	2 Personen	54	31,5	74,1	44,4	53,7	-
14625420	Oßling	3 Personen	20	50,0	50,0	63,2	(36,8)	-
14625420	Oßling	4 und mehr Personen	23	65,2	(34,8)	48,0	52,0	-
14625430	Ottendorf-Okrilla	Insgesamt	1.706	23,9	76,3	26,6	69,8	3,4
14625430	Ottendorf-Okrilla	1 Person	919	18,3	81,6	24,6	72,3	3,3
14625430	Ottendorf-Okrilla	2 Personen	502	28,3	71,1	27,3	68,5	4,4
14625430	Ottendorf-Okrilla	3 Personen	164	25,0	76,2	29,9	68,3	(3,7)
14625430	Ottendorf-Okrilla	4 und mehr Personen	122	48,4	54,1	37,7	59,0	(5,7)
14625440	Panschwitz-Kuckau	Insgesamt	206	41,7	57,8	40,8	54,4	(3,4)
14625440	Panschwitz-Kuckau	1 Person	112	29,5	73,2	39,3	61,6	(2,7)
14625440	Panschwitz-Kuckau	2 Personen	55	50,9	47,3	40,0	58,2	(5,5)
14625440	Panschwitz-Kuckau	3 Personen	16	(38,5)	(61,5)	(69,2)	(21,4)	-
14625440	Panschwitz-Kuckau	4 und mehr Personen	25	73,9	(24,0)	50,0	45,8	(12,0)
14625450	Pulsnitz, Stadt	Insgesamt	1.908	17,7	82,3	46,5	51,9	1,5
14625450	Pulsnitz, Stadt	1 Person	1.096	14,3	85,9	42,3	57,1	(0,7)
14625450	Pulsnitz, Stadt	2 Personen	504	19,8	79,6	44,8	53,0	(1,4)
14625450	Pulsnitz, Stadt	3 Personen	163	24,5	76,1	63,8	33,7	(2,5)
14625450	Pulsnitz, Stadt	4 und mehr Personen	144	29,9	69,4	66,0	30,6	(3,5)
14625460	Puschwitz	Insgesamt	115	20,9	76,5	14,8	83,5	-
14625460	Puschwitz	1 Person	66	21,2	84,8	(13,6)	87,1	-
14625460	Puschwitz	2 Personen	26	(19,2)	82,1	(11,5)	89,3	-
14625460	Puschwitz	3 Personen	9	-	(100,0)	(25,0)	(75,0)	-
14625460	Puschwitz	4 und mehr Personen	6	(33,3)	(66,7)	-	(100,0)	-
14625470	Räckelwitz	Insgesamt	55	56,4	41,8	41,8	56,4	-
14625470	Räckelwitz	1 Person	19	65,0	(35,0)	(42,9)	55,0	-
14625470	Räckelwitz	2 Personen	15	(55,6)	(44,4)	(55,6)	(44,4)	-
14625470	Räckelwitz	3 Personen	4	-	(100,0)	(100,0)	-	-
14625470	Räckelwitz	4 und mehr Personen	11	(58,3)	(41,7)	(33,3)	(66,7)	-
14625480	Radeberg, Stadt	Insgesamt	6.322	8,2	91,7	35,4	60,7	3,8
14625480	Radeberg, Stadt	1 Person	3.566	5,6	94,4	32,8	64,9	2,5
14625480	Radeberg, Stadt	2 Personen	1.740	10,3	89,9	34,1	60,7	4,9
14625480	Radeberg, Stadt	3 Personen	550	14,4	86,2	41,5	53,1	6,4
14625480	Radeberg, Stadt	4 und mehr Personen	463	14,5	86,4	53,8	38,9	7,3
14625490	Radibor	Insgesamt	257	49,8	51,0	46,7	46,3	5,8
14625490	Radibor	1 Person	107	43,9	55,1	42,1	51,4	(3,7)
14625490	Radibor	2 Personen	85	50,6	47,1	52,9	34,1	14,1
14625490	Radibor	3 Personen	41	46,3	43,9	46,3	41,5	-
14625490	Radibor	4 und mehr Personen	24	57,1	50,0	58,3	50,0	-
14625500	Ralbitz-Rosenthal	Insgesamt	81	64,2	33,3	46,9	30,9	16,0
14625500	Ralbitz-Rosenthal	1 Person	46	60,9	34,8	56,5	28,3	(13,0)
14625500	Ralbitz-Rosenthal	2 Personen	14	(80,0)	(20,0)	(41,7)	(26,7)	(25,0)
14625500	Ralbitz-Rosenthal	3 Personen	6	(30,0)	(70,0)	(42,9)	(42,9)	(37,5)
14625500	Ralbitz-Rosenthal	4 und mehr Personen	14	76,5	(23,5)	-	(50,0)	-
14625510	Rammenau	Insgesamt	104	61,5	41,3	58,7	40,4	(2,9)
14625510	Rammenau	1 Person	52	42,3	51,9	63,5	32,7	-
14625510	Rammenau	2 Personen	27	75,0	(25,9)	55,2	40,7	(11,1)
14625510	Rammenau	3 Personen	7	(63,6)	(36,4)	(60,0)	(40,0)	-
14625510	Rammenau	4 und mehr Personen	17	70,6	(29,4)	(52,6)	(47,4)	-
14625525	Schirgiswalde-Kirschau, Stadt	Insgesamt	993	28,6	71,4	64,1	34,6	1,7
14625525	Schirgiswalde-Kirschau, Stadt	1 Person	524	22,5	77,3	63,0	36,1	(0,6)
14625525	Schirgiswalde-Kirschau, Stadt	2 Personen	273	33,7	67,8	63,7	35,9	-
14625525	Schirgiswalde-Kirschau, Stadt	3 Personen	103	32,0	69,9	62,1	32,0	(3,9)
14625525	Schirgiswalde-Kirschau, Stadt	4 und mehr Personen	89	51,7	53,9	68,5	22,5	(4,5)
14625530	Schmölln-Putzkau	Insgesamt	330	46,1	54,2	60,9	37,9	(1,2)
14625530	Schmölln-Putzkau	1 Person	180	39,4	58,9	60,0	40,6	(1,7)
14625530	Schmölln-Putzkau	2 Personen	90	50,0	52,2	57,8	38,9	(3,3)
14625530	Schmölln-Putzkau	3 Personen	32	34,4	62,1	58,6	37,5	-
14625530	Schmölln-Putzkau	4 und mehr Personen	31	79,3	(19,4)	71,0	(29,0)	-
14625550	Schwepnitz	Insgesamt	387	25,6	74,2	30,0	66,9	3,4
14625550	Schwepnitz	1 Person	208	20,7	77,9	31,7	63,9	(3,4)
14625550	Schwepnitz	2 Personen	110	27,3	70,9	20,0	76,4	(3,6)
14625550	Schwepnitz	3 Personen	38	(21,1)	77,8	44,7	50,0	-
14625550	Schwepnitz	4 und mehr Personen	35	45,7	60,0	(25,7)	63,9	(8,6)
14625560	Sohland a. d. Spree	Insgesamt	827	36,8	63,1	61,3	37,7	1,3
14625560	Sohland a. d. Spree	1 Person	457	30,9	69,6	58,0	41,1	-
14625560	Sohland a. d. Spree	2 Personen	205	45,4	55,6	62,9	36,1	-
14625560	Sohland a. d. Spree	3 Personen	85	38,8	57,6	68,2	24,7	(3,5)
14625560	Sohland a. d. Spree	4 und mehr Personen	78	48,7	53,8	67,9	32,1	(3,8)

AGS	Kreisfreie Stadt Gemeinde Landkreis Land	Merkmal	Wohnfläche je Wohnung und Haushalt in m ²	Zahl der Räume je Wohnung und Haushalt	Durchschnittliche monatliche Nettokaltmiete je m ² in EUR	Durchschnittliche Wohndauer des Haushalts in Jahren
14625390	Obergurig	Insgesamt	77,6	3,8	5,09	21
14625390	Obergurig	1 Person	69,1	3,5	5,11	24
14625390	Obergurig	2 Personen	77,5	3,9	4,69	23
14625390	Obergurig	3 Personen	84,0	4,1	5,32	12
14625390	Obergurig	4 und mehr Personen	107,0	4,7	5,78	10
14625410	Ohorn	Insgesamt	78,2	3,8	5,18	20
14625410	Ohorn	1 Person	66,9	3,4	5,12	21
14625410	Ohorn	2 Personen	85,0	3,9	5,29	24
14625410	Ohorn	3 Personen	86,7	4,3	5,36	14
14625410	Ohorn	4 und mehr Personen	99,2	4,9	4,78	14
14625420	Oßling	Insgesamt	73,3	3,9	4,88	18
14625420	Oßling	1 Person	63,6	3,6	4,82	17
14625420	Oßling	2 Personen	74,3	3,8	5,06	21
14625420	Oßling	3 Personen	92,0	4,6	4,77	14
14625420	Oßling	4 und mehr Personen	105,1	5,0	5,02	15
14625430	Ottendorf-Okrilla	Insgesamt	68,4	3,5	5,76	18
14625430	Ottendorf-Okrilla	1 Person	59,2	3,1	5,71	19
14625430	Ottendorf-Okrilla	2 Personen	73,7	3,8	5,77	21
14625430	Ottendorf-Okrilla	3 Personen	82,7	4,1	5,90	11
14625430	Ottendorf-Okrilla	4 und mehr Personen	96,5	4,7	5,87	12
14625440	Panschwitz-Kuckau	Insgesamt	75,7	3,9	4,87	23
14625440	Panschwitz-Kuckau	1 Person	68,1	3,7	4,88	24
14625440	Panschwitz-Kuckau	2 Personen	83,5	3,9	4,95	27
14625440	Panschwitz-Kuckau	3 Personen	80,6	4,2	5,23	21
14625440	Panschwitz-Kuckau	4 und mehr Personen	92,8	4,8	4,51	11
14625450	Pulsnitz, Stadt	Insgesamt	66,8	3,3	5,62	15
14625450	Pulsnitz, Stadt	1 Person	58,8	2,9	5,67	15
14625450	Pulsnitz, Stadt	2 Personen	73,4	3,6	5,58	16
14625450	Pulsnitz, Stadt	3 Personen	80,3	4,0	5,53	12
14625450	Pulsnitz, Stadt	4 und mehr Personen	88,7	4,3	5,39	13
14625460	Puschwitz	Insgesamt	59,4	3,2	4,35	20
14625460	Puschwitz	1 Person	53,3	2,9	4,40	19
14625460	Puschwitz	2 Personen	60,3	3,1	4,30	25
14625460	Puschwitz	3 Personen	75,3	3,7	4,22	17
14625460	Puschwitz	4 und mehr Personen	86,7	4,4	4,56	20
14625470	Räckelwitz	Insgesamt	90,1	4,3	4,25	21
14625470	Räckelwitz	1 Person	82,4	4,2	4,30	19
14625470	Räckelwitz	2 Personen	91,2	4,3	3,57	35
14625470	Räckelwitz	3 Personen	104,1	4,3	4,69	8
14625470	Räckelwitz	4 und mehr Personen	98,1	4,3	4,58	9
14625480	Radeberg, Stadt	Insgesamt	64,1	3,2	5,76	14
14625480	Radeberg, Stadt	1 Person	55,3	2,8	5,71	14
14625480	Radeberg, Stadt	2 Personen	70,5	3,5	5,74	17
14625480	Radeberg, Stadt	3 Personen	79,8	3,8	5,95	9
14625480	Radeberg, Stadt	4 und mehr Personen	89,5	4,1	5,97	8
14625490	Radibor	Insgesamt	82,8	4,2	4,39	23
14625490	Radibor	1 Person	69,0	3,7	4,34	26
14625490	Radibor	2 Personen	86,5	4,3	4,28	24
14625490	Radibor	3 Personen	103,3	4,9	4,89	16
14625490	Radibor	4 und mehr Personen	94,9	4,9	4,51	17
14625500	Ralbitz-Rosenthal	Insgesamt	79,3	3,9	4,54	26
14625500	Ralbitz-Rosenthal	1 Person	67,8	3,6	4,34	29
14625500	Ralbitz-Rosenthal	2 Personen	91,0	3,9	5,34	28
14625500	Ralbitz-Rosenthal	3 Personen	91,0	4,2	4,23	23
14625500	Ralbitz-Rosenthal	4 und mehr Personen	95,6	4,6	4,70	19
14625510	Rammenau	Insgesamt	77,0	3,8	5,30	24
14625510	Rammenau	1 Person	66,8	3,2	5,32	23
14625510	Rammenau	2 Personen	80,4	4,0	5,60	34
14625510	Rammenau	3 Personen	96,0	4,7	5,57	16
14625510	Rammenau	4 und mehr Personen	93,1	4,6	4,87	17
14625525	Schirgiswalde-Kirschau, Stadt	Insgesamt	68,3	3,5	4,68	18
14625525	Schirgiswalde-Kirschau, Stadt	1 Person	57,6	3,0	4,74	18
14625525	Schirgiswalde-Kirschau, Stadt	2 Personen	73,8	3,8	4,56	22
14625525	Schirgiswalde-Kirschau, Stadt	3 Personen	82,3	3,8	4,76	12
14625525	Schirgiswalde-Kirschau, Stadt	4 und mehr Personen	97,7	4,7	4,64	10
14625530	Schmölln-Putzkau	Insgesamt	72,4	3,7	4,56	22
14625530	Schmölln-Putzkau	1 Person	58,6	3,3	4,43	24
14625530	Schmölln-Putzkau	2 Personen	82,1	4,1	4,52	27
14625530	Schmölln-Putzkau	3 Personen	90,6	4,1	5,25	11
14625530	Schmölln-Putzkau	4 und mehr Personen	108,9	4,9	4,58	10
14625550	Schwepnitz	Insgesamt	67,5	3,8	4,70	18
14625550	Schwepnitz	1 Person	59,2	3,5	4,66	17
14625550	Schwepnitz	2 Personen	69,2	3,9	4,70	24
14625550	Schwepnitz	3 Personen	78,2	4,2	4,63	11
14625550	Schwepnitz	4 und mehr Personen	96,3	5,3	4,94	13
14625560	Sohland a. d. Spree	Insgesamt	70,0	3,5	4,72	18
14625560	Sohland a. d. Spree	1 Person	60,7	3,1	4,73	18
14625560	Sohland a. d. Spree	2 Personen	77,1	3,9	4,70	21
14625560	Sohland a. d. Spree	3 Personen	82,7	4,0	4,82	12
14625560	Sohland a. d. Spree	4 und mehr Personen	92,0	4,3	4,59	10

AGS	Kreisfreie Stadt Gemeinde Landkreis Land	Merkmal	Haushalte	Haushalte in Gebäuden mit 1 und 2 Wohnungen in %	Haushalte in Gebäuden mit 3 und mehr Wohnungen in %	Haushalte in Gebäuden mit Baujahr bis 1949 in %	Haushalte in Gebäuden mit Baujahr von 1950 bis 2009 in %	Haushalte in Gebäuden mit Baujahr 2010 und später in %
14625570	Spreetal	Insgesamt	165	46,7	52,7	36,4	61,8	(2,4)
14625570	Spreetal	1 Person	83	43,4	54,2	43,4	60,2	(3,6)
14625570	Spreetal	2 Personen	53	37,7	58,5	26,4	69,8	-
14625570	Spreetal	3 Personen	18	(56,3)	(43,8)	(43,8)	(62,5)	(16,7)
14625570	Spreetal	4 und mehr Personen	14	(52,9)	(47,1)	(50,0)	(42,9)	-
14625580	Steina	Insgesamt	107	65,4	34,6	72,9	29,0	-
14625580	Steina	1 Person	43	71,7	30,2	77,3	23,3	-
14625580	Steina	2 Personen	38	60,5	44,7	71,8	28,9	-
14625580	Steina	3 Personen	12	(66,7)	(33,3)	(53,8)	(46,2)	-
14625580	Steina	4 und mehr Personen	14	(58,3)	(41,7)	(57,1)	(42,9)	-
14625590	Steinigtwolmsdorf	Insgesamt	312	49,0	51,9	66,7	21,8	11,5
14625590	Steinigtwolmsdorf	1 Person	193	47,2	52,3	65,3	19,2	12,4
14625590	Steinigtwolmsdorf	2 Personen	71	45,1	53,5	71,8	26,8	-
14625590	Steinigtwolmsdorf	3 Personen	21	55,0	(45,0)	68,4	(19,0)	(19,0)
14625590	Steinigtwolmsdorf	4 und mehr Personen	32	58,3	46,9	62,1	(12,5)	(12,5)
14625600	Wachau	Insgesamt	600	27,8	72,3	34,7	62,5	3,7
14625600	Wachau	1 Person	334	18,9	81,4	29,3	69,8	(1,2)
14625600	Wachau	2 Personen	146	37,0	61,0	41,8	54,8	(4,8)
14625600	Wachau	3 Personen	66	39,4	66,7	42,4	54,5	15,2
14625600	Wachau	4 und mehr Personen	51	54,9	49,0	37,3	51,0	(9,8)
14625610	Weißenberg, Stadt	Insgesamt	298	35,2	63,8	49,7	49,0	(1,0)
14625610	Weißenberg, Stadt	1 Person	172	33,1	65,7	47,7	51,2	(1,7)
14625610	Weißenberg, Stadt	2 Personen	75	32,0	64,0	46,7	50,7	(4,0)
14625610	Weißenberg, Stadt	3 Personen	26	(38,5)	64,3	53,6	42,3	-
14625610	Weißenberg, Stadt	4 und mehr Personen	26	50,0	50,0	62,5	(34,6)	-
14625630	Wilthen, Stadt	Insgesamt	1.506	7,6	92,4	18,9	79,6	1,7
14625630	Wilthen, Stadt	1 Person	872	6,3	94,2	17,0	81,3	1,7
14625630	Wilthen, Stadt	2 Personen	449	7,1	92,2	18,7	79,1	(1,1)
14625630	Wilthen, Stadt	3 Personen	110	(6,4)	93,5	27,3	70,0	-
14625630	Wilthen, Stadt	4 und mehr Personen	76	25,0	77,6	31,6	72,4	-
14625640	Wittichenau, Stadt	Insgesamt	779	32,7	67,4	23,5	69,8	6,5
14625640	Wittichenau, Stadt	1 Person	416	26,4	73,6	25,5	70,7	4,6
14625640	Wittichenau, Stadt	2 Personen	213	39,0	62,0	22,1	70,9	8,9
14625640	Wittichenau, Stadt	3 Personen	76	39,5	55,3	19,7	67,1	13,2
14625640	Wittichenau, Stadt	4 und mehr Personen	72	45,8	55,6	22,2	63,9	15,3
14626	Görlitz	Insgesamt	71.121	10,8	89,2	47,4	51,1	1,4
14626	Görlitz	1 Person	41.281	8,6	91,4	45,9	52,6	1,5
14626	Görlitz	2 Personen	19.329	12,5	87,5	44,3	54,5	1,2
14626	Görlitz	3 Personen	5.604	15,0	85,1	56,3	42,0	1,7
14626	Görlitz	4 und mehr Personen	4.910	18,6	81,4	62,2	35,7	2,0
14626010	Bad Muskau, Stadt	Insgesamt	979	12,2	87,7	38,5	58,3	3,2
14626010	Bad Muskau, Stadt	1 Person	516	9,3	90,5	36,2	61,4	2,3
14626010	Bad Muskau, Stadt	2 Personen	268	14,6	84,3	36,9	59,3	(2,2)
14626010	Bad Muskau, Stadt	3 Personen	100	19,0	83,0	42,0	49,0	(6,0)
14626010	Bad Muskau, Stadt	4 und mehr Personen	98	15,3	83,7	49,0	43,9	(3,1)
14626020	Beiersdorf	Insgesamt	150	66,7	30,7	55,3	44,0	(2,0)
14626020	Beiersdorf	1 Person	90	61,1	35,6	64,4	27,8	-
14626020	Beiersdorf	2 Personen	33	79,4	(21,2)	33,3	57,6	(9,1)
14626020	Beiersdorf	3 Personen	18	(68,8)	(31,3)	(31,3)	(68,8)	-
14626020	Beiersdorf	4 und mehr Personen	9	(72,7)	(27,3)	-	(100,0)	-
14626030	Bernstadt a. d. Eigen, Stadt	Insgesamt	429	30,3	69,7	53,4	46,4	(0,7)
14626030	Bernstadt a. d. Eigen, Stadt	1 Person	246	27,6	73,2	50,8	48,8	-
14626030	Bernstadt a. d. Eigen, Stadt	2 Personen	118	33,1	66,9	51,7	50,8	-
14626030	Bernstadt a. d. Eigen, Stadt	3 Personen	37	40,5	64,9	66,7	35,1	-
14626030	Bernstadt a. d. Eigen, Stadt	4 und mehr Personen	27	(37,0)	60,0	69,0	(11,1)	(11,1)
14626050	Bertsdorf-Hörnitz	Insgesamt	146	62,3	37,0	74,0	25,3	-
14626050	Bertsdorf-Hörnitz	1 Person	74	62,2	39,2	79,7	23,0	-
14626050	Bertsdorf-Hörnitz	2 Personen	47	70,5	27,7	63,8	29,8	-
14626050	Bertsdorf-Hörnitz	3 Personen	16	(53,3)	(46,7)	100,0	-	-
14626050	Bertsdorf-Hörnitz	4 und mehr Personen	8	(72,7)	(27,3)	(60,0)	(40,0)	-
14626060	Boxberg/O.L.	Insgesamt	568	22,5	77,3	26,8	72,5	(0,9)
14626060	Boxberg/O.L.	1 Person	335	15,5	83,3	26,0	73,1	(1,2)
14626060	Boxberg/O.L.	2 Personen	159	27,7	73,6	25,8	71,7	-
14626060	Boxberg/O.L.	3 Personen	35	(22,9)	75,0	28,6	68,8	-
14626060	Boxberg/O.L.	4 und mehr Personen	39	51,3	56,4	38,5	59,0	-
14626070	Dürrhennersdorf	Insgesamt	147	29,9	68,7	64,6	34,7	-
14626070	Dürrhennersdorf	1 Person	91	31,9	64,8	72,5	25,3	-
14626070	Dürrhennersdorf	2 Personen	41	(17,1)	82,9	43,9	56,1	-
14626070	Dürrhennersdorf	3 Personen	11	-	(100,0)	(66,7)	(33,3)	-
14626070	Dürrhennersdorf	4 und mehr Personen	6	(57,1)	(42,9)	(100,0)	-	-
14626085	Ebersbach-Neugersdorf, Stadt	Insgesamt	3.217	15,5	84,5	39,0	59,8	1,2
14626085	Ebersbach-Neugersdorf, Stadt	1 Person	1.942	11,8	88,3	35,7	62,8	1,5
14626085	Ebersbach-Neugersdorf, Stadt	2 Personen	912	18,1	81,9	38,9	60,2	(0,9)
14626085	Ebersbach-Neugersdorf, Stadt	3 Personen	204	20,1	77,0	54,9	44,6	-
14626085	Ebersbach-Neugersdorf, Stadt	4 und mehr Personen	161	33,5	64,6	57,1	39,1	(1,9)
14626100	Gablenz	Insgesamt	128	53,1	44,5	50,8	47,7	(2,3)
14626100	Gablenz	1 Person	64	50,0	51,6	56,3	43,8	-
14626100	Gablenz	2 Personen	45	60,0	42,2	35,6	62,2	-
14626100	Gablenz	3 Personen	14	(36,4)	(63,6)	76,5	(23,5)	-
14626100	Gablenz	4 und mehr Personen	3	(50,0)	(50,0)	(100,0)	-	-

AGS	Kreisfreie Stadt Gemeinde Landkreis Land	Merkmal	Wohnfläche je Wohnung und Haushalt in m ²	Zahl der Räume je Wohnung und Haushalt	Durchschnittliche monatliche Nettokaltmiete je m ² in EUR	Durchschnittliche Wohndauer des Haushalts in Jahren
14625570	Spreetal	Insgesamt	76,4	4,1	4,57	23
14625570	Spreetal	1 Person	67,9	3,7	4,69	29
14625570	Spreetal	2 Personen	79,3	4,3	4,68	20
14625570	Spreetal	3 Personen	91,0	4,8	4,84	14
14625570	Spreetal	4 und mehr Personen	98,5	5,3	3,48	13
14625580	Steina	Insgesamt	86,4	4,0	5,35	26
14625580	Steina	1 Person	76,6	3,5	5,41	32
14625580	Steina	2 Personen	88,5	4,1	6,10	31
14625580	Steina	3 Personen	91,1	4,7	5,77	10
14625580	Steina	4 und mehr Personen	104,8	4,9	3,97	13
14625590	Steinigtwolmsdorf	Insgesamt	72,6	3,7	4,51	22
14625590	Steinigtwolmsdorf	1 Person	65,0	3,3	4,60	20
14625590	Steinigtwolmsdorf	2 Personen	80,3	4,1	4,08	28
14625590	Steinigtwolmsdorf	3 Personen	76,1	4,0	4,83	25
14625590	Steinigtwolmsdorf	4 und mehr Personen	99,7	4,8	4,51	17
14625600	Wachau	Insgesamt	67,5	3,4	5,55	17
14625600	Wachau	1 Person	57,5	3,0	5,64	16
14625600	Wachau	2 Personen	74,6	3,7	5,51	22
14625600	Wachau	3 Personen	82,0	4,1	5,30	12
14625600	Wachau	4 und mehr Personen	94,0	4,5	5,19	17
14625610	Weißenberg, Stadt	Insgesamt	71,2	3,6	4,65	15
14625610	Weißenberg, Stadt	1 Person	67,5	3,5	4,64	16
14625610	Weißenberg, Stadt	2 Personen	71,3	3,8	4,80	16
14625610	Weißenberg, Stadt	3 Personen	84,0	3,9	4,63	9
14625610	Weißenberg, Stadt	4 und mehr Personen	84,4	4,3	4,16	11
14625630	Wilthen, Stadt	Insgesamt	62,7	2,8	4,39	18
14625630	Wilthen, Stadt	1 Person	56,3	2,5	4,41	18
14625630	Wilthen, Stadt	2 Personen	66,6	3,1	4,33	22
14625630	Wilthen, Stadt	3 Personen	75,9	3,5	4,38	13
14625630	Wilthen, Stadt	4 und mehr Personen	93,6	4,2	4,63	10
14625640	Wittichenau, Stadt	Insgesamt	73,5	3,6	5,55	16
14625640	Wittichenau, Stadt	1 Person	63,0	3,2	5,80	17
14625640	Wittichenau, Stadt	2 Personen	79,9	3,9	5,26	19
14625640	Wittichenau, Stadt	3 Personen	89,1	4,3	5,17	11
14625640	Wittichenau, Stadt	4 und mehr Personen	99,5	4,6	5,33	10
14626	Görlitz	Insgesamt	66,1	3,4	4,74	14
14626	Görlitz	1 Person	57,7	3,0	4,82	14
14626	Görlitz	2 Personen	72,4	3,7	4,64	17
14626	Görlitz	3 Personen	82,1	4,1	4,60	10
14626	Görlitz	4 und mehr Personen	93,8	4,5	4,56	9
14626010	Bad Muskau, Stadt	Insgesamt	64,6	3,5	4,68	14
14626010	Bad Muskau, Stadt	1 Person	56,7	3,2	4,70	16
14626010	Bad Muskau, Stadt	2 Personen	70,1	3,8	4,60	15
14626010	Bad Muskau, Stadt	3 Personen	74,4	3,9	4,80	10
14626010	Bad Muskau, Stadt	4 und mehr Personen	81,5	4,1	4,61	6
14626020	Beiersdorf	Insgesamt	71,1	3,8	4,50	24
14626020	Beiersdorf	1 Person	66,4	3,6	4,39	28
14626020	Beiersdorf	2 Personen	79,9	4,2	4,36	24
14626020	Beiersdorf	3 Personen	74,7	3,9	4,86	9
14626020	Beiersdorf	4 und mehr Personen	86,0	4,9	4,43	18
14626030	Bernstadt a. d. Eigen, Stadt	Insgesamt	70,7	3,6	4,24	17
14626030	Bernstadt a. d. Eigen, Stadt	1 Person	63,3	3,3	4,29	17
14626030	Bernstadt a. d. Eigen, Stadt	2 Personen	75,9	3,8	4,22	20
14626030	Bernstadt a. d. Eigen, Stadt	3 Personen	83,6	4,2	4,26	14
14626030	Bernstadt a. d. Eigen, Stadt	4 und mehr Personen	96,4	4,6	4,13	12
14626050	Bertsdorf-Hörnitz	Insgesamt	75,1	3,6	4,31	21
14626050	Bertsdorf-Hörnitz	1 Person	65,0	3,2	4,31	21
14626050	Bertsdorf-Hörnitz	2 Personen	84,7	4,0	4,25	26
14626050	Bertsdorf-Hörnitz	3 Personen	87,8	4,3	4,26	10
14626050	Bertsdorf-Hörnitz	4 und mehr Personen	88,8	4,5	4,56	18
14626060	Boxberg/O.L.	Insgesamt	65,5	3,8	4,63	18
14626060	Boxberg/O.L.	1 Person	57,8	3,4	4,68	19
14626060	Boxberg/O.L.	2 Personen	70,1	4,2	4,61	20
14626060	Boxberg/O.L.	3 Personen	82,7	4,5	4,31	13
14626060	Boxberg/O.L.	4 und mehr Personen	98,2	5,2	4,45	11
14626070	Dürrhennersdorf	Insgesamt	63,7	3,4	4,87	20
14626070	Dürrhennersdorf	1 Person	56,6	3,1	5,24	17
14626070	Dürrhennersdorf	2 Personen	72,2	3,8	4,37	26
14626070	Dürrhennersdorf	3 Personen	85,1	4,3	4,34	12
14626070	Dürrhennersdorf	4 und mehr Personen	91,9	4,5	4,08	46
14626085	Ebersbach-Neugersdorf, Stadt	Insgesamt	62,5	3,5	4,53	8
14626085	Ebersbach-Neugersdorf, Stadt	1 Person	54,9	3,1	4,65	8
14626085	Ebersbach-Neugersdorf, Stadt	2 Personen	69,3	3,9	4,37	8
14626085	Ebersbach-Neugersdorf, Stadt	3 Personen	82,7	4,4	4,21	7
14626085	Ebersbach-Neugersdorf, Stadt	4 und mehr Personen	90,3	4,6	4,38	6
14626100	Gablenz	Insgesamt	79,6	3,9	4,89	19
14626100	Gablenz	1 Person	69,5	3,5	4,96	18
14626100	Gablenz	2 Personen	87,8	4,4	4,88	21
14626100	Gablenz	3 Personen	87,4	3,9	4,90	14
14626100	Gablenz	4 und mehr Personen	144,2	6,7	-	17

AGS	Kreisfreie Stadt Gemeinde Landkreis Land	Merkmal	Haushalte	Haushalte in Gebäuden mit 1 und 2 Wohnungen in %	Haushalte in Gebäuden mit 3 und mehr Wohnungen in %	Haushalte in Gebäuden mit Baujahr bis 1949 in %	Haushalte in Gebäuden mit Baujahr von 1950 bis 2009 in %	Haushalte in Gebäuden mit Baujahr 2010 und später in %
14626110	Görlitz, Stadt, Hochschulstadt	Insgesamt	25.432	2,4	97,6	56,2	42,9	0,9
14626110	Görlitz, Stadt, Hochschulstadt	1 Person	14.810	1,7	98,3	55,2	43,9	0,9
14626110	Görlitz, Stadt, Hochschulstadt	2 Personen	6.800	3,2	96,8	50,8	48,5	0,8
14626110	Görlitz, Stadt, Hochschulstadt	3 Personen	1.987	3,7	96,2	65,2	33,2	1,3
14626110	Görlitz, Stadt, Hochschulstadt	4 und mehr Personen	1.832	4,6	95,5	73,7	24,8	1,5
14626120	Groß Düben	Insgesamt	64	56,3	39,1	35,9	57,8	(4,7)
14626120	Groß Düben	1 Person	31	45,2	45,2	32,3	64,3	-
14626120	Groß Düben	2 Personen	21	68,4	(28,6)	(38,1)	61,9	-
14626120	Groß Düben	3 Personen	8	(57,1)	(42,9)	(27,3)	(75,0)	(30,0)
14626120	Groß Düben	4 und mehr Personen	4	(50,0)	(50,0)	-	(100,0)	-
14626140	Großschönau	Insgesamt	1.160	23,4	76,6	57,0	42,8	(0,3)
14626140	Großschönau	1 Person	678	19,6	79,9	56,6	43,1	(0,4)
14626140	Großschönau	2 Personen	319	24,8	75,5	52,7	47,6	-
14626140	Großschönau	3 Personen	81	25,9	71,6	59,3	35,8	-
14626140	Großschönau	4 und mehr Personen	83	43,4	57,8	71,1	24,1	-
14626150	Großschweidnitz	Insgesamt	181	17,7	83,4	52,5	49,2	-
14626150	Großschweidnitz	1 Person	105	17,1	85,7	51,4	51,4	-
14626150	Großschweidnitz	2 Personen	45	(17,8)	83,3	60,0	48,9	-
14626150	Großschweidnitz	3 Personen	15	(25,0)	(75,0)	(25,0)	(75,0)	-
14626150	Großschweidnitz	4 und mehr Personen	14	(20,0)	(80,0)	(46,7)	(53,3)	-
14626160	Hähnichen	Insgesamt	63	68,3	30,2	42,9	60,3	-
14626160	Hähnichen	1 Person	28	57,1	42,9	(32,1)	65,4	-
14626160	Hähnichen	2 Personen	16	82,4	(17,6)	(42,9)	(57,1)	-
14626160	Hähnichen	3 Personen	9	(100,0)	-	(40,0)	(60,0)	-
14626160	Hähnichen	4 und mehr Personen	10	(100,0)	-	(38,5)	(61,5)	-
14626170	Hainewalde	Insgesamt	178	54,5	46,6	79,2	20,8	-
14626170	Hainewalde	1 Person	101	47,5	50,5	82,2	14,9	-
14626170	Hainewalde	2 Personen	52	59,6	40,4	77,4	19,2	-
14626170	Hainewalde	3 Personen	13	(41,2)	(58,8)	(72,7)	-	(25,0)
14626170	Hainewalde	4 und mehr Personen	18	(71,4)	(28,6)	(50,0)	(50,0)	-
14626180	Herrnhut, Stadt	Insgesamt	883	31,8	67,8	64,3	31,3	4,4
14626180	Herrnhut, Stadt	1 Person	483	25,7	73,9	61,7	32,1	5,2
14626180	Herrnhut, Stadt	2 Personen	220	34,5	64,5	58,6	36,4	(1,8)
14626180	Herrnhut, Stadt	3 Personen	91	36,3	60,4	73,6	26,4	-
14626180	Herrnhut, Stadt	4 und mehr Personen	93	49,5	47,3	75,3	19,4	(4,3)
14626190	Hohendubrau	Insgesamt	159	42,1	56,0	41,5	55,3	(2,5)
14626190	Hohendubrau	1 Person	95	32,6	63,2	43,2	53,7	-
14626190	Hohendubrau	2 Personen	35	62,9	48,6	40,0	48,6	(8,6)
14626190	Hohendubrau	3 Personen	22	(50,0)	(50,0)	(22,2)	66,7	-
14626190	Hohendubrau	4 und mehr Personen	12	(36,4)	(63,6)	(45,5)	(60,0)	(20,0)
14626200	Horka	Insgesamt	117	50,4	53,0	58,1	40,2	(2,6)
14626200	Horka	1 Person	54	37,0	64,8	44,4	51,9	(5,6)
14626200	Horka	2 Personen	41	67,5	31,7	75,6	24,4	-
14626200	Horka	3 Personen	10	(33,3)	(66,7)	(62,5)	(37,5)	-
14626200	Horka	4 und mehr Personen	11	(37,5)	(62,5)	(50,0)	(36,4)	-
14626210	Jonsdorf, Kurort	Insgesamt	190	52,1	47,4	61,6	35,3	(3,2)
14626210	Jonsdorf, Kurort	1 Person	97	45,4	56,7	66,0	34,0	(5,2)
14626210	Jonsdorf, Kurort	2 Personen	56	58,9	42,9	57,1	35,7	(5,4)
14626210	Jonsdorf, Kurort	3 Personen	14	(68,8)	(31,3)	(75,0)	(25,0)	-
14626210	Jonsdorf, Kurort	4 und mehr Personen	20	(61,1)	(38,9)	60,0	(40,0)	-
14626230	Kodersdorf	Insgesamt	347	29,7	70,6	29,4	70,6	-
14626230	Kodersdorf	1 Person	179	24,0	75,4	25,1	74,3	-
14626230	Kodersdorf	2 Personen	93	30,1	67,7	31,2	67,7	-
14626230	Kodersdorf	3 Personen	50	42,0	64,0	44,0	62,0	-
14626230	Kodersdorf	4 und mehr Personen	23	(43,5)	58,3	(43,5)	(52,6)	-
14626240	Königshain	Insgesamt	128	43,0	55,5	46,9	48,4	(3,1)
14626240	Königshain	1 Person	59	35,6	57,6	42,4	54,2	-
14626240	Königshain	2 Personen	40	42,5	50,0	52,5	40,0	-
14626240	Königshain	3 Personen	16	(30,8)	(69,2)	(30,8)	(57,1)	-
14626240	Königshain	4 und mehr Personen	16	(76,9)	(23,1)	(52,9)	(46,2)	-
14626245	Kottmar	Insgesamt	787	43,6	56,5	67,7	29,9	2,2
14626245	Kottmar	1 Person	437	40,5	60,0	71,6	28,1	(1,6)
14626245	Kottmar	2 Personen	225	44,4	54,7	59,6	36,0	(2,7)
14626245	Kottmar	3 Personen	70	51,4	51,4	68,6	24,3	-
14626245	Kottmar	4 und mehr Personen	55	60,0	43,6	72,7	20,0	(7,3)
14626250	Krauschwitz i.d. O.L.	Insgesamt	400	36,0	64,3	51,8	48,3	-
14626250	Krauschwitz i.d. O.L.	1 Person	211	28,9	70,1	47,4	50,7	-
14626250	Krauschwitz i.d. O.L.	2 Personen	114	38,6	58,8	56,1	46,5	-
14626250	Krauschwitz i.d. O.L.	3 Personen	41	46,3	53,7	61,0	41,5	-
14626250	Krauschwitz i.d. O.L.	4 und mehr Personen	37	48,6	62,2	56,8	40,5	-
14626260	Kreba-Neudorf	Insgesamt	76	42,1	59,2	50,0	52,6	-
14626260	Kreba-Neudorf	1 Person	41	41,5	68,3	46,3	51,2	-
14626260	Kreba-Neudorf	2 Personen	27	(29,6)	66,7	50,0	50,0	-
14626260	Kreba-Neudorf	3 Personen	5	(42,9)	(57,1)	(100,0)	-	-
14626260	Kreba-Neudorf	4 und mehr Personen	6	(62,5)	(37,5)	-	(100,0)	-
14626270	Lawalde	Insgesamt	128	52,3	44,5	41,4	55,5	(2,3)
14626270	Lawalde	1 Person	64	53,1	51,6	35,9	68,8	-
14626270	Lawalde	2 Personen	40	52,5	52,5	42,5	60,0	-
14626270	Lawalde	3 Personen	14	(42,9)	(57,1)	(42,9)	(57,1)	-
14626270	Lawalde	4 und mehr Personen	7	(100,0)	-	(50,0)	(30,0)	(25,0)

AGS	Kreisfreie Stadt Gemeinde Landkreis Land	Merkmal	Wohnfläche je Wohnung und Haushalt in m ²	Zahl der Räume je Wohnung und Haushalt	Durchschnittliche monatliche Nettokaltmiete je m ² in EUR	Durchschnittliche Wohndauer des Haushalts in Jahren
14626110	Görlitz, Stadt, Hochschulstadt	Insgesamt	66,6	3,4	4,82	13
14626110	Görlitz, Stadt, Hochschulstadt	1 Person	57,9	3,0	4,91	12
14626110	Görlitz, Stadt, Hochschulstadt	2 Personen	73,1	3,7	4,70	16
14626110	Görlitz, Stadt, Hochschulstadt	3 Personen	83,1	4,1	4,72	8
14626110	Görlitz, Stadt, Hochschulstadt	4 und mehr Personen	95,4	4,5	4,69	7
14626120	Groß Düben	Insgesamt	92,6	4,4	4,84	27
14626120	Groß Düben	1 Person	90,7	4,5	4,74	22
14626120	Groß Düben	2 Personen	86,2	4,0	5,55	42
14626120	Groß Düben	3 Personen	110,5	5,0	4,69	13
14626120	Groß Düben	4 und mehr Personen	94,6	4,3	(4,70)	20
14626140	Großschönau	Insgesamt	66,8	3,3	4,07	21
14626140	Großschönau	1 Person	59,2	3,0	4,12	22
14626140	Großschönau	2 Personen	72,4	3,6	3,99	23
14626140	Großschönau	3 Personen	77,2	3,9	4,12	12
14626140	Großschönau	4 und mehr Personen	95,7	4,6	3,88	12
14626150	Großschweidnitz	Insgesamt	69,1	3,6	4,53	14
14626150	Großschweidnitz	1 Person	62,0	3,2	4,49	14
14626150	Großschweidnitz	2 Personen	75,8	3,8	4,43	17
14626150	Großschweidnitz	3 Personen	78,3	4,1	4,77	9
14626150	Großschweidnitz	4 und mehr Personen	89,3	4,5	4,61	8
14626160	Hähnichen	Insgesamt	88,6	4,1	4,10	24
14626160	Hähnichen	1 Person	76,5	3,6	4,00	27
14626160	Hähnichen	2 Personen	89,1	4,2	4,65	27
14626160	Hähnichen	3 Personen	86,8	3,7	4,17	14
14626160	Hähnichen	4 und mehr Personen	121,6	5,2	3,01	14
14626170	Hainewalde	Insgesamt	78,8	3,6	4,11	23
14626170	Hainewalde	1 Person	70,1	3,3	4,31	21
14626170	Hainewalde	2 Personen	89,0	3,8	3,76	29
14626170	Hainewalde	3 Personen	87,2	4,2	3,68	28
14626170	Hainewalde	4 und mehr Personen	93,5	5,0	4,04	10
14626180	Herrnhut, Stadt	Insgesamt	74,4	3,7	4,50	12
14626180	Herrnhut, Stadt	1 Person	62,2	3,1	4,62	12
14626180	Herrnhut, Stadt	2 Personen	82,1	4,0	4,60	16
14626180	Herrnhut, Stadt	3 Personen	93,5	4,2	4,13	10
14626180	Herrnhut, Stadt	4 und mehr Personen	101,9	5,0	4,06	9
14626190	Hohendubrau	Insgesamt	73,7	3,8	4,38	16
14626190	Hohendubrau	1 Person	65,4	3,5	4,52	16
14626190	Hohendubrau	2 Personen	84,6	4,0	4,23	22
14626190	Hohendubrau	3 Personen	77,3	3,8	4,07	9
14626190	Hohendubrau	4 und mehr Personen	101,2	5,3	4,01	11
14626200	Horka	Insgesamt	83,1	4,1	4,47	19
14626200	Horka	1 Person	68,7	3,5	4,51	18
14626200	Horka	2 Personen	86,4	4,2	4,60	23
14626200	Horka	3 Personen	107,1	5,3	4,06	13
14626200	Horka	4 und mehr Personen	117,5	5,5	4,44	16
14626210	Jonsdorf, Kurort	Insgesamt	73,1	3,4	4,42	21
14626210	Jonsdorf, Kurort	1 Person	65,8	3,0	4,60	21
14626210	Jonsdorf, Kurort	2 Personen	79,7	3,7	4,22	27
14626210	Jonsdorf, Kurort	3 Personen	81,7	4,1	3,58	17
14626210	Jonsdorf, Kurort	4 und mehr Personen	86,5	4,2	4,64	9
14626230	Kodersdorf	Insgesamt	73,4	3,7	4,63	16
14626230	Kodersdorf	1 Person	66,3	3,4	4,58	17
14626230	Kodersdorf	2 Personen	72,9	3,6	4,70	20
14626230	Kodersdorf	3 Personen	90,8	4,3	4,65	11
14626230	Kodersdorf	4 und mehr Personen	90,7	4,6	4,72	10
14626240	Königshain	Insgesamt	75,4	3,5	5,42	19
14626240	Königshain	1 Person	64,4	3,1	5,30	17
14626240	Königshain	2 Personen	76,9	3,6	5,38	22
14626240	Königshain	3 Personen	76,0	3,4	6,60	19
14626240	Königshain	4 und mehr Personen	115,5	5,0	5,23	17
14626245	Kottmar	Insgesamt	71,6	3,6	4,36	7
14626245	Kottmar	1 Person	63,7	3,3	4,40	7
14626245	Kottmar	2 Personen	76,1	3,9	4,37	7
14626245	Kottmar	3 Personen	90,2	4,2	4,14	7
14626245	Kottmar	4 und mehr Personen	93,1	4,6	4,43	7
14626250	Krauschwitz i.d. O.L.	Insgesamt	71,3	3,6	4,80	21
14626250	Krauschwitz i.d. O.L.	1 Person	61,6	3,3	4,71	25
14626250	Krauschwitz i.d. O.L.	2 Personen	77,8	3,8	4,95	21
14626250	Krauschwitz i.d. O.L.	3 Personen	90,6	4,4	4,86	11
14626250	Krauschwitz i.d. O.L.	4 und mehr Personen	85,7	4,3	4,84	13
14626260	Kreba-Neudorf	Insgesamt	78,0	4,2	4,39	20
14626260	Kreba-Neudorf	1 Person	66,4	3,7	4,34	23
14626260	Kreba-Neudorf	2 Personen	80,8	4,7	4,48	16
14626260	Kreba-Neudorf	3 Personen	103,8	5,0	4,90	21
14626260	Kreba-Neudorf	4 und mehr Personen	118,3	4,5	4,70	17
14626270	Lawalde	Insgesamt	74,5	3,9	4,44	24
14626270	Lawalde	1 Person	65,1	3,7	4,45	27
14626270	Lawalde	2 Personen	80,0	3,9	4,51	24
14626270	Lawalde	3 Personen	84,1	4,3	4,20	20
14626270	Lawalde	4 und mehr Personen	110,3	5,0	3,69	8

AGS	Kreisfreie Stadt Gemeinde Landkreis Land	Merkmal	Haushalte	Haushalte in Gebäuden mit 1 und 2 Wohnungen in %	Haushalte in Gebäuden mit 3 und mehr Wohnungen in %	Haushalte in Gebäuden mit Baujahr bis 1949 in %	Haushalte in Gebäuden mit Baujahr von 1950 bis 2009 in %	Haushalte in Gebäuden mit Baujahr 2010 und später in %
14626280	Leutersdorf	Insgesamt	505	37,2	63,2	52,5	45,7	2,2
14626280	Leutersdorf	1 Person	295	36,9	62,4	50,8	45,8	5,1
14626280	Leutersdorf	2 Personen	129	38,0	62,0	57,4	41,9	-
14626280	Leutersdorf	3 Personen	47	36,2	61,7	46,8	51,1	-
14626280	Leutersdorf	4 und mehr Personen	33	33,3	63,3	58,8	42,4	-
14626290	Löbau, Stadt	Insgesamt	5.171	7,1	92,9	38,6	59,5	2,0
14626290	Löbau, Stadt	1 Person	3.027	5,3	94,6	36,2	61,4	2,2
14626290	Löbau, Stadt	2 Personen	1.404	8,0	91,9	37,0	61,2	1,8
14626290	Löbau, Stadt	3 Personen	392	11,7	87,5	47,7	50,8	(1,0)
14626290	Löbau, Stadt	4 und mehr Personen	355	13,5	86,2	53,5	45,4	(0,8)
14626300	Markersdorf	Insgesamt	388	44,8	54,4	53,6	43,3	(1,8)
14626300	Markersdorf	1 Person	194	41,8	57,2	56,2	40,7	-
14626300	Markersdorf	2 Personen	91	48,4	54,9	46,2	54,9	-
14626300	Markersdorf	3 Personen	51	52,9	43,1	62,7	37,3	-
14626300	Markersdorf	4 und mehr Personen	48	50,0	54,2	45,8	43,8	(10,4)
14626310	Mittelherwigsdorf	Insgesamt	369	37,1	63,4	66,9	27,9	4,9
14626310	Mittelherwigsdorf	1 Person	190	30,5	68,9	67,4	22,6	9,5
14626310	Mittelherwigsdorf	2 Personen	106	42,5	60,4	64,2	35,8	(2,8)
14626310	Mittelherwigsdorf	3 Personen	32	46,9	62,5	74,3	(28,1)	-
14626310	Mittelherwigsdorf	4 und mehr Personen	37	48,6	54,1	65,7	32,4	-
14626320	Mücka	Insgesamt	75	53,3	48,0	34,7	64,0	-
14626320	Mücka	1 Person	42	50,0	59,5	45,2	59,5	-
14626320	Mücka	2 Personen	21	59,1	(40,9)	(43,5)	55,0	-
14626320	Mücka	3 Personen	10	(37,5)	(62,5)	(30,0)	(70,0)	-
14626320	Mücka	4 und mehr Personen	4	(100,0)	-	-	(100,0)	-
14626330	Neißeau	Insgesamt	161	41,6	55,9	42,9	51,6	(2,5)
14626330	Neißeau	1 Person	81	50,6	50,6	51,9	45,7	(3,7)
14626330	Neißeau	2 Personen	43	32,6	62,8	27,9	73,3	-
14626330	Neißeau	3 Personen	18	(40,0)	(60,0)	55,0	(42,1)	(16,7)
14626330	Neißeau	4 und mehr Personen	17	(50,0)	(50,0)	(38,5)	(42,9)	-
14626350	Neusalza-Spremberg, Stadt	Insgesamt	450	32,0	67,3	72,7	26,4	(0,7)
14626350	Neusalza-Spremberg, Stadt	1 Person	245	26,9	74,7	73,9	27,8	-
14626350	Neusalza-Spremberg, Stadt	2 Personen	113	39,8	62,8	76,1	23,0	(2,7)
14626350	Neusalza-Spremberg, Stadt	3 Personen	47	40,4	66,0	73,9	(19,1)	-
14626350	Neusalza-Spremberg, Stadt	4 und mehr Personen	37	45,9	43,2	71,8	29,7	-
14626370	Niesky, Stadt	Insgesamt	2.581	10,3	89,5	18,9	77,7	3,4
14626370	Niesky, Stadt	1 Person	1.562	8,0	92,2	17,0	80,3	2,8
14626370	Niesky, Stadt	2 Personen	703	13,1	86,5	19,5	75,5	4,3
14626370	Niesky, Stadt	3 Personen	180	14,4	86,7	25,6	70,6	(4,4)
14626370	Niesky, Stadt	4 und mehr Personen	140	20,7	77,1	26,4	65,7	(5,0)
14626390	Oderwitz	Insgesamt	750	30,8	69,5	48,0	51,6	(0,9)
14626390	Oderwitz	1 Person	427	27,4	72,8	44,7	55,0	(1,9)
14626390	Oderwitz	2 Personen	221	31,7	67,9	45,7	52,0	(1,4)
14626390	Oderwitz	3 Personen	60	40,0	65,0	65,0	36,7	-
14626390	Oderwitz	4 und mehr Personen	43	51,2	46,5	65,1	32,6	-
14626400	Olbersdorf	Insgesamt	1.494	8,8	91,4	24,4	75,2	(0,4)
14626400	Olbersdorf	1 Person	884	6,6	93,1	21,5	78,3	-
14626400	Olbersdorf	2 Personen	415	10,6	89,6	25,1	74,7	(0,7)
14626400	Olbersdorf	3 Personen	96	(8,3)	91,2	33,3	61,5	-
14626400	Olbersdorf	4 und mehr Personen	103	16,5	86,4	38,8	60,2	-
14626410	Oppach	Insgesamt	405	26,9	73,8	47,9	52,1	-
14626410	Oppach	1 Person	219	22,8	76,7	49,3	50,2	-
14626410	Oppach	2 Personen	126	27,8	68,3	34,1	57,1	-
14626410	Oppach	3 Personen	31	(22,6)	75,0	38,7	63,6	-
14626410	Oppach	4 und mehr Personen	34	41,2	61,8	74,3	(26,5)	-
14626420	Ostritz, Stadt	Insgesamt	397	23,7	75,8	52,9	44,3	3,3
14626420	Ostritz, Stadt	1 Person	213	20,7	77,9	51,2	43,2	(3,8)
14626420	Ostritz, Stadt	2 Personen	111	18,0	79,3	48,6	48,6	-
14626420	Ostritz, Stadt	3 Personen	33	30,3	70,6	45,5	57,6	-
14626420	Ostritz, Stadt	4 und mehr Personen	43	44,2	58,1	69,8	(20,9)	(9,3)
14626430	Oybin	Insgesamt	166	34,9	62,7	51,2	46,4	-
14626430	Oybin	1 Person	82	23,2	70,7	57,3	46,3	-
14626430	Oybin	2 Personen	59	40,7	57,6	45,8	52,5	-
14626430	Oybin	3 Personen	10	(76,9)	(23,1)	(62,5)	(37,5)	-
14626430	Oybin	4 und mehr Personen	11	(33,3)	(66,7)	(41,7)	(58,3)	-
14626440	Quitzdorf am See	Insgesamt	115	40,9	54,8	31,3	70,4	-
14626440	Quitzdorf am See	1 Person	63	46,0	58,7	31,7	71,4	-
14626440	Quitzdorf am See	2 Personen	37	43,2	59,5	37,8	64,1	-
14626440	Quitzdorf am See	3 Personen	8	(57,1)	(42,9)	(30,0)	(70,0)	-
14626440	Quitzdorf am See	4 und mehr Personen	5	(42,9)	(57,1)	(57,1)	(42,9)	-
14626450	Reichenbach/O.L., Stadt	Insgesamt	899	20,0	80,1	44,3	54,5	1,2
14626450	Reichenbach/O.L., Stadt	1 Person	514	16,3	83,7	43,2	56,0	(0,6)
14626450	Reichenbach/O.L., Stadt	2 Personen	231	26,4	73,6	45,9	51,9	(1,7)
14626450	Reichenbach/O.L., Stadt	3 Personen	82	18,3	84,1	35,4	59,8	-
14626450	Reichenbach/O.L., Stadt	4 und mehr Personen	71	22,5	73,2	53,5	47,9	-
14626460	Rietschen	Insgesamt	402	29,9	70,6	34,1	55,5	9,5
14626460	Rietschen	1 Person	242	23,1	75,2	32,2	55,0	12,8
14626460	Rietschen	2 Personen	103	34,0	64,1	38,8	58,3	(2,9)
14626460	Rietschen	3 Personen	37	27,0	73,0	35,1	56,8	(8,1)
14626460	Rietschen	4 und mehr Personen	20	(64,7)	(35,3)	(35,3)	(45,5)	(20,0)

AGS	Kreisfreie Stadt Gemeinde Landkreis Land	Merkmal	Wohnfläche je Wohnung und Haushalt in m ²	Zahl der Räume je Wohnung und Haushalt	Durchschnittliche monatliche Nettokaltmiete je m ² in EUR	Durchschnittliche Wohndauer des Haushalts in Jahren
14626280	Leutersdorf	Insgesamt	70,4	3,5	4,31	19
14626280	Leutersdorf	1 Person	65,0	3,3	4,41	20
14626280	Leutersdorf	2 Personen	74,5	3,6	4,26	20
14626280	Leutersdorf	3 Personen	78,2	3,9	4,04	16
14626280	Leutersdorf	4 und mehr Personen	90,2	4,7	4,00	14
14626290	Löbau, Stadt	Insgesamt	64,8	3,2	4,65	14
14626290	Löbau, Stadt	1 Person	56,9	2,8	4,71	14
14626290	Löbau, Stadt	2 Personen	70,9	3,5	4,55	17
14626290	Löbau, Stadt	3 Personen	79,1	3,9	4,58	11
14626290	Löbau, Stadt	4 und mehr Personen	91,9	4,3	4,50	9
14626300	Markersdorf	Insgesamt	80,9	3,9	4,64	16
14626300	Markersdorf	1 Person	68,9	3,4	4,70	17
14626300	Markersdorf	2 Personen	85,9	4,1	4,67	19
14626300	Markersdorf	3 Personen	91,4	4,3	4,39	11
14626300	Markersdorf	4 und mehr Personen	108,7	4,8	4,69	8
14626310	Mittelherwigsdorf	Insgesamt	74,9	4,2	4,27	20
14626310	Mittelherwigsdorf	1 Person	62,3	3,7	4,36	21
14626310	Mittelherwigsdorf	2 Personen	84,1	4,6	4,28	22
14626310	Mittelherwigsdorf	3 Personen	80,2	4,5	4,01	20
14626310	Mittelherwigsdorf	4 und mehr Personen	104,8	5,1	3,88	10
14626320	Mücka	Insgesamt	82,8	4,3	3,74	17
14626320	Mücka	1 Person	75,3	4,0	3,79	19
14626320	Mücka	2 Personen	91,7	4,6	3,54	21
14626320	Mücka	3 Personen	85,7	4,4	3,67	4
14626320	Mücka	4 und mehr Personen	112,7	5,0	3,84	5
14626330	Neißeau	Insgesamt	80,0	4,0	4,10	20
14626330	Neißeau	1 Person	70,2	3,6	4,03	25
14626330	Neißeau	2 Personen	87,0	4,2	4,15	19
14626330	Neißeau	3 Personen	82,4	4,4	4,35	11
14626330	Neißeau	4 und mehr Personen	109,9	4,9	4,14	8
14626350	Neusalza-Spremberg, Stadt	Insgesamt	68,8	3,6	4,35	15
14626350	Neusalza-Spremberg, Stadt	1 Person	60,7	3,2	4,41	15
14626350	Neusalza-Spremberg, Stadt	2 Personen	74,2	4,1	4,32	18
14626350	Neusalza-Spremberg, Stadt	3 Personen	80,2	4,1	4,21	11
14626350	Neusalza-Spremberg, Stadt	4 und mehr Personen	92,9	4,7	4,32	13
14626370	Niesky, Stadt	Insgesamt	63,1	3,6	5,39	15
14626370	Niesky, Stadt	1 Person	56,4	3,3	5,43	15
14626370	Niesky, Stadt	2 Personen	69,6	3,9	5,37	17
14626370	Niesky, Stadt	3 Personen	77,2	4,3	5,48	10
14626370	Niesky, Stadt	4 und mehr Personen	87,8	4,8	4,94	9
14626390	Oderwitz	Insgesamt	68,3	3,6	4,49	21
14626390	Oderwitz	1 Person	60,1	3,3	4,58	22
14626390	Oderwitz	2 Personen	73,9	3,9	4,47	23
14626390	Oderwitz	3 Personen	79,8	4,1	4,22	15
14626390	Oderwitz	4 und mehr Personen	104,1	5,0	4,38	12
14626400	Olbersdorf	Insgesamt	64,0	3,3	4,70	14
14626400	Olbersdorf	1 Person	56,8	3,0	4,73	15
14626400	Olbersdorf	2 Personen	69,8	3,6	4,65	16
14626400	Olbersdorf	3 Personen	79,6	3,9	4,56	11
14626400	Olbersdorf	4 und mehr Personen	88,2	4,3	4,72	8
14626410	Oppach	Insgesamt	64,8	3,6	4,37	21
14626410	Oppach	1 Person	55,7	3,3	4,40	21
14626410	Oppach	2 Personen	72,7	3,7	4,26	23
14626410	Oppach	3 Personen	76,2	3,8	4,39	15
14626410	Oppach	4 und mehr Personen	86,3	4,7	4,47	17
14626420	Ostritz, Stadt	Insgesamt	68,7	3,7	4,25	22
14626420	Ostritz, Stadt	1 Person	61,2	3,3	4,28	21
14626420	Ostritz, Stadt	2 Personen	71,8	3,9	4,13	28
14626420	Ostritz, Stadt	3 Personen	81,1	4,4	4,34	15
14626420	Ostritz, Stadt	4 und mehr Personen	88,8	4,5	4,24	13
14626430	Oybin	Insgesamt	72,8	3,6	4,67	10
14626430	Oybin	1 Person	65,1	3,2	4,64	9
14626430	Oybin	2 Personen	76,3	3,8	4,62	12
14626430	Oybin	3 Personen	88,2	4,7	4,55	9
14626430	Oybin	4 und mehr Personen	95,3	4,2	4,81	9
14626440	Quitzdorf am See	Insgesamt	69,0	3,1	5,53	15
14626440	Quitzdorf am See	1 Person	61,5	2,7	5,64	15
14626440	Quitzdorf am See	2 Personen	74,6	3,5	5,82	17
14626440	Quitzdorf am See	3 Personen	89,5	4,0	4,11	5
14626440	Quitzdorf am See	4 und mehr Personen	82,9	4,0	4,70	16
14626450	Reichenbach/O.L., Stadt	Insgesamt	69,1	3,6	4,39	14
14626450	Reichenbach/O.L., Stadt	1 Person	61,6	3,3	4,44	15
14626450	Reichenbach/O.L., Stadt	2 Personen	72,9	3,9	4,40	16
14626450	Reichenbach/O.L., Stadt	3 Personen	83,8	4,1	4,17	12
14626450	Reichenbach/O.L., Stadt	4 und mehr Personen	93,4	4,5	4,27	9
14626460	Rietschen	Insgesamt	67,1	3,5	5,25	17
14626460	Rietschen	1 Person	60,4	3,1	5,61	17
14626460	Rietschen	2 Personen	74,9	3,9	4,63	19
14626460	Rietschen	3 Personen	78,0	4,0	4,80	10
14626460	Rietschen	4 und mehr Personen	89,3	4,3	4,77	11

AGS	Kreisfreie Stadt Gemeinde Landkreis Land	Merkmal	Haushalte	Haushalte in Gebäuden mit 1 und 2 Wohnungen in %	Haushalte in Gebäuden mit 3 und mehr Wohnungen in %	Haushalte in Gebäuden mit Baujahr bis 1949 in %	Haushalte in Gebäuden mit Baujahr von 1950 bis 2009 in %	Haushalte in Gebäuden mit Baujahr 2010 und später in %
14626470	Rosenbach	Insgesamt	181	47,0	53,6	55,2	43,1	-
14626470	Rosenbach	1 Person	106	40,6	63,2	55,7	42,5	-
14626470	Rosenbach	2 Personen	32	50,0	43,8	50,0	59,4	(9,4)
14626470	Rosenbach	3 Personen	20	(56,3)	(43,8)	(45,5)	(44,4)	(15,0)
14626470	Rosenbach	4 und mehr Personen	25	65,2	(32,0)	76,2	(20,0)	-
14626480	Rothenburg/O.L., Stadt	Insgesamt	783	18,3	81,4	32,8	66,0	(1,0)
14626480	Rothenburg/O.L., Stadt	1 Person	502	12,7	87,3	29,5	69,7	(0,6)
14626480	Rothenburg/O.L., Stadt	2 Personen	181	23,2	75,7	37,6	59,7	(1,7)
14626480	Rothenburg/O.L., Stadt	3 Personen	46	26,1	65,2	34,8	54,3	(6,5)
14626480	Rothenburg/O.L., Stadt	4 und mehr Personen	56	39,3	55,4	39,3	57,1	(5,4)
14626490	Schleife	Insgesamt	372	40,9	59,9	16,9	63,2	19,6
14626490	Schleife	1 Person	218	36,2	62,4	17,9	62,8	17,9
14626490	Schleife	2 Personen	97	43,3	55,7	15,5	64,9	20,6
14626490	Schleife	3 Personen	34	35,3	66,7	(14,7)	65,7	29,4
14626490	Schleife	4 und mehr Personen	27	75,0	(22,2)	(33,3)	51,7	(11,1)
14626500	Schönau-Berzdorf a. d. Eigen	Insgesamt	279	17,6	84,2	49,8	50,9	-
14626500	Schönau-Berzdorf a. d. Eigen	1 Person	152	13,2	86,2	43,4	53,9	-
14626500	Schönau-Berzdorf a. d. Eigen	2 Personen	84	13,1	86,4	61,9	44,0	-
14626500	Schönau-Berzdorf a. d. Eigen	3 Personen	23	(17,4)	80,0	(35,0)	65,0	-
14626500	Schönau-Berzdorf a. d. Eigen	4 und mehr Personen	31	41,9	61,8	45,2	61,3	-
14626510	Schönbach	Insgesamt	76	64,5	36,8	77,6	23,7	-
14626510	Schönbach	1 Person	49	59,2	38,8	73,1	28,6	-
14626510	Schönbach	2 Personen	15	(53,8)	(46,2)	(80,0)	(20,0)	-
14626510	Schönbach	3 Personen	5	(100,0)	-	-	-	-
14626510	Schönbach	4 und mehr Personen	4	(62,5)	(37,5)	(37,5)	(50,0)	-
14626520	Schöpstal	Insgesamt	244	40,2	61,1	48,0	42,6	9,0
14626520	Schöpstal	1 Person	92	39,1	63,0	52,2	40,2	10,9
14626520	Schöpstal	2 Personen	70	48,6	54,3	42,9	48,6	(4,3)
14626520	Schöpstal	3 Personen	49	30,6	65,3	49,0	32,7	(10,2)
14626520	Schöpstal	4 und mehr Personen	36	44,4	61,1	38,9	52,8	(8,3)
14626530	Seifhennersdorf, Stadt	Insgesamt	828	22,9	76,7	59,9	37,4	2,7
14626530	Seifhennersdorf, Stadt	1 Person	505	18,6	82,0	57,0	38,8	3,6
14626530	Seifhennersdorf, Stadt	2 Personen	205	29,3	69,8	60,0	39,0	(1,5)
14626530	Seifhennersdorf, Stadt	3 Personen	75	33,3	62,7	66,7	30,7	-
14626530	Seifhennersdorf, Stadt	4 und mehr Personen	41	34,1	58,5	76,2	(19,5)	-
14626560	Trebendorf	Insgesamt	43	87,8	(11,6)	34,9	53,5	23,3
14626560	Trebendorf	1 Person	20	77,8	(20,0)	(40,9)	(34,8)	(15,0)
14626560	Trebendorf	2 Personen	17	84,2	(17,6)	(35,7)	(61,5)	(17,6)
14626560	Trebendorf	3 Personen	3	(100,0)	-	(100,0)	-	-
14626560	Trebendorf	4 und mehr Personen	-	-	-	-	-	-
14626570	Vierkirchen	Insgesamt	155	44,5	53,5	61,3	38,1	(2,6)
14626570	Vierkirchen	1 Person	79	43,0	60,8	64,6	30,4	-
14626570	Vierkirchen	2 Personen	42	47,6	45,2	59,5	38,1	-
14626570	Vierkirchen	3 Personen	22	70,0	(27,3)	(42,1)	(45,0)	-
14626570	Vierkirchen	4 und mehr Personen	20	(23,5)	76,5	57,1	(38,9)	-
14626580	Waldhufen	Insgesamt	231	42,0	58,9	43,3	54,5	(1,7)
14626580	Waldhufen	1 Person	136	33,1	64,7	41,9	55,1	(2,2)
14626580	Waldhufen	2 Personen	56	58,9	46,4	44,6	51,8	-
14626580	Waldhufen	3 Personen	17	(42,1)	(57,9)	(42,1)	(57,9)	-
14626580	Waldhufen	4 und mehr Personen	27	56,0	40,7	(37,0)	54,2	(11,1)
14626590	Weißkeißel	Insgesamt	98	41,8	62,2	23,5	76,5	(3,1)
14626590	Weißkeißel	1 Person	57	28,1	68,4	17,5	81,8	-
14626590	Weißkeißel	2 Personen	21	(28,6)	(64,7)	(28,6)	73,9	-
14626590	Weißkeißel	3 Personen	11	(33,3)	(66,7)	(33,3)	(42,9)	(42,9)
14626590	Weißkeißel	4 und mehr Personen	13	(50,0)	(50,0)	(30,0)	(70,0)	-
14626600	Weißwasser/O.L., Stadt	Insgesamt	6.772	3,7	96,2	24,1	75,3	0,5
14626600	Weißwasser/O.L., Stadt	1 Person	3.806	2,9	97,2	22,2	77,2	0,6
14626600	Weißwasser/O.L., Stadt	2 Personen	2.057	3,5	96,6	23,8	75,6	0,7
14626600	Weißwasser/O.L., Stadt	3 Personen	533	7,1	93,1	32,8	67,5	-
14626600	Weißwasser/O.L., Stadt	4 und mehr Personen	369	9,5	91,3	33,9	67,2	-
14626610	Zittau, Stadt, Hochschulstadt	Insgesamt	10.681	5,2	94,9	54,4	44,3	1,3
14626610	Zittau, Stadt, Hochschulstadt	1 Person	6.464	3,4	96,6	51,9	46,8	1,3
14626610	Zittau, Stadt, Hochschulstadt	2 Personen	2.780	7,6	92,4	51,5	47,5	0,8
14626610	Zittau, Stadt, Hochschulstadt	3 Personen	776	7,6	92,8	69,5	28,9	2,1
14626610	Zittau, Stadt, Hochschulstadt	4 und mehr Personen	662	9,4	90,9	73,9	24,5	1,5
14627	Meißen	Insgesamt	67.737	11,9	88,1	44,1	52,8	3,1
14627	Meißen	1 Person	37.648	8,7	91,3	42,5	55,1	2,4
14627	Meißen	2 Personen	19.149	13,2	86,8	41,6	54,9	3,5
14627	Meißen	3 Personen	5.904	18,0	82,0	51,5	44,2	4,5
14627	Meißen	4 und mehr Personen	5.038	23,7	76,3	57,1	37,9	5,1
14627010	Coswig, Stadt	Insgesamt	7.722	5,8	94,2	23,1	71,5	5,4
14627010	Coswig, Stadt	1 Person	4.143	3,1	97,0	20,5	74,2	5,4
14627010	Coswig, Stadt	2 Personen	2.434	7,4	92,7	22,6	72,1	5,2
14627010	Coswig, Stadt	3 Personen	656	11,4	89,3	33,4	61,3	5,0
14627010	Coswig, Stadt	4 und mehr Personen	488	14,1	85,9	34,0	58,6	7,4
14627020	Diera-Zehren	Insgesamt	395	40,5	58,5	75,4	23,0	(1,8)
14627020	Diera-Zehren	1 Person	214	39,7	60,7	76,6	22,4	(2,8)
14627020	Diera-Zehren	2 Personen	106	39,6	56,6	69,8	25,5	(2,8)
14627020	Diera-Zehren	3 Personen	36	36,1	63,9	81,6	(19,4)	-
14627020	Diera-Zehren	4 und mehr Personen	38	50,0	44,7	75,0	(23,7)	-

AGS	Kreisfreie Stadt Gemeinde Landkreis Land	Merkmal	Wohnfläche je Wohnung und Haushalt in m ²	Zahl der Räume je Wohnung und Haushalt	Durchschnittliche monatliche Nettokaltmiete je m ² in EUR	Durchschnittliche Wohndauer des Haushalts in Jahren
14626470	Rosenbach	Insgesamt	85,1	4,1	4,25	20
14626470	Rosenbach	1 Person	74,2	3,7	4,42	20
14626470	Rosenbach	2 Personen	101,5	4,6	4,05	28
14626470	Rosenbach	3 Personen	95,3	4,3	3,81	15
14626470	Rosenbach	4 und mehr Personen	100,0	4,8	3,96	16
14626480	Rothenburg/O.L., Stadt	Insgesamt	67,6	3,4	4,36	14
14626480	Rothenburg/O.L., Stadt	1 Person	60,0	3,1	4,36	15
14626480	Rothenburg/O.L., Stadt	2 Personen	72,9	3,7	4,43	16
14626480	Rothenburg/O.L., Stadt	3 Personen	88,6	4,2	4,24	12
14626480	Rothenburg/O.L., Stadt	4 und mehr Personen	102,6	5,0	4,34	10
14626490	Schleife	Insgesamt	68,0	3,7	4,95	18
14626490	Schleife	1 Person	59,3	3,3	5,10	19
14626490	Schleife	2 Personen	78,9	4,2	4,82	20
14626490	Schleife	3 Personen	77,7	4,2	4,99	11
14626490	Schleife	4 und mehr Personen	88,3	4,9	4,17	17
14626500	Schönau-Berzdorf a. d. Eigen	Insgesamt	65,8	3,5	4,52	19
14626500	Schönau-Berzdorf a. d. Eigen	1 Person	57,4	3,2	4,47	18
14626500	Schönau-Berzdorf a. d. Eigen	2 Personen	73,3	3,7	4,73	24
14626500	Schönau-Berzdorf a. d. Eigen	3 Personen	81,9	4,1	4,26	12
14626500	Schönau-Berzdorf a. d. Eigen	4 und mehr Personen	78,5	4,1	4,41	18
14626510	Schönbach	Insgesamt	69,5	3,6	3,98	27
14626510	Schönbach	1 Person	64,0	3,4	4,01	26
14626510	Schönbach	2 Personen	71,6	3,6	3,48	30
14626510	Schönbach	3 Personen	77,0	4,0	4,58	16
14626510	Schönbach	4 und mehr Personen	96,4	4,7	3,30	34
14626520	Schöpstal	Insgesamt	85,5	3,9	4,91	16
14626520	Schöpstal	1 Person	69,5	3,2	5,04	18
14626520	Schöpstal	2 Personen	89,6	3,9	4,61	18
14626520	Schöpstal	3 Personen	99,0	4,7	4,71	13
14626520	Schöpstal	4 und mehr Personen	100,2	4,5	5,27	11
14626530	Seifhennersdorf, Stadt	Insgesamt	66,1	3,4	4,29	20
14626530	Seifhennersdorf, Stadt	1 Person	59,0	3,1	4,38	19
14626530	Seifhennersdorf, Stadt	2 Personen	71,9	3,7	4,19	26
14626530	Seifhennersdorf, Stadt	3 Personen	84,6	4,1	4,05	14
14626530	Seifhennersdorf, Stadt	4 und mehr Personen	89,9	4,2	3,96	9
14626560	Trebendorf	Insgesamt	91,7	4,3	4,01	31
14626560	Trebendorf	1 Person	87,0	4,0	3,66	29
14626560	Trebendorf	2 Personen	88,9	4,2	4,74	35
14626560	Trebendorf	3 Personen	80,0	(4,0)	-	(10)
14626560	Trebendorf	4 und mehr Personen	-	-	-	-
14626570	Vierkirchen	Insgesamt	83,3	4,0	4,51	19
14626570	Vierkirchen	1 Person	70,0	3,5	4,49	18
14626570	Vierkirchen	2 Personen	88,6	4,2	4,33	24
14626570	Vierkirchen	3 Personen	96,7	4,3	4,67	18
14626570	Vierkirchen	4 und mehr Personen	113,2	5,6	4,75	11
14626580	Waldhufen	Insgesamt	69,3	3,6	4,38	15
14626580	Waldhufen	1 Person	60,6	3,2	4,41	15
14626580	Waldhufen	2 Personen	75,5	3,9	4,17	19
14626580	Waldhufen	3 Personen	93,2	4,6	4,34	8
14626580	Waldhufen	4 und mehr Personen	88,2	4,9	4,76	14
14626590	Weißkeißel	Insgesamt	67,4	3,6	4,94	13
14626590	Weißkeißel	1 Person	59,2	3,2	4,71	13
14626590	Weißkeißel	2 Personen	73,5	3,9	4,43	19
14626590	Weißkeißel	3 Personen	67,3	3,8	6,77	10
14626590	Weißkeißel	4 und mehr Personen	92,1	4,7	5,70	7
14626600	Weißwasser/O.L., Stadt	Insgesamt	61,7	3,4	4,86	16
14626600	Weißwasser/O.L., Stadt	1 Person	55,0	3,0	4,87	15
14626600	Weißwasser/O.L., Stadt	2 Personen	66,5	3,7	4,88	19
14626600	Weißwasser/O.L., Stadt	3 Personen	75,3	4,0	4,78	12
14626600	Weißwasser/O.L., Stadt	4 und mehr Personen	84,2	4,4	4,78	9
14626610	Zittau, Stadt, Hochschulstadt	Insgesamt	63,8	3,2	4,75	15
14626610	Zittau, Stadt, Hochschulstadt	1 Person	54,7	2,8	4,93	14
14626610	Zittau, Stadt, Hochschulstadt	2 Personen	71,9	3,5	4,53	18
14626610	Zittau, Stadt, Hochschulstadt	3 Personen	83,0	4,0	4,42	10
14626610	Zittau, Stadt, Hochschulstadt	4 und mehr Personen	96,2	4,5	4,39	8
14627	Meißen	Insgesamt	66,1	3,5	5,59	16
14627	Meißen	1 Person	57,4	3,1	5,61	15
14627	Meißen	2 Personen	71,4	3,7	5,52	19
14627	Meißen	3 Personen	81,7	4,1	5,68	11
14627	Meißen	4 und mehr Personen	93,0	4,5	5,61	10
14627010	Coswig, Stadt	Insgesamt	62,5	3,5	5,90	16
14627010	Coswig, Stadt	1 Person	54,5	3,1	5,96	16
14627010	Coswig, Stadt	2 Personen	67,9	3,8	5,77	20
14627010	Coswig, Stadt	3 Personen	76,3	4,1	5,95	12
14627010	Coswig, Stadt	4 und mehr Personen	85,0	4,5	5,92	10
14627020	Diera-Zehren	Insgesamt	73,0	3,7	4,83	22
14627020	Diera-Zehren	1 Person	64,2	3,3	4,93	21
14627020	Diera-Zehren	2 Personen	78,9	3,7	4,73	28
14627020	Diera-Zehren	3 Personen	82,4	4,1	4,56	16
14627020	Diera-Zehren	4 und mehr Personen	99,3	4,9	4,86	12

AGS	Kreisfreie Stadt Gemeinde Landkreis Land	Merkmal	Haushalte	Haushalte in Gebäuden mit 1 und 2 Wohnungen in %	Haushalte in Gebäuden mit 3 und mehr Wohnungen in %	Haushalte in Gebäuden mit Baujahr bis 1949 in %	Haushalte in Gebäuden mit Baujahr von 1950 bis 2009 in %	Haushalte in Gebäuden mit Baujahr 2010 und später in %
14627030	Ebersbach	Insgesamt	519	38,3	62,2	46,8	51,1	3,1
14627030	Ebersbach	1 Person	248	39,1	60,9	50,0	48,4	(1,2)
14627030	Ebersbach	2 Personen	153	34,0	64,7	45,8	52,3	(3,3)
14627030	Ebersbach	3 Personen	74	37,8	63,5	41,9	52,7	(5,4)
14627030	Ebersbach	4 und mehr Personen	47	51,1	55,3	42,6	48,9	(8,5)
14627040	Glaubitz	Insgesamt	176	41,5	57,4	55,1	40,9	(2,3)
14627040	Glaubitz	1 Person	96	36,5	64,6	46,9	45,8	(4,2)
14627040	Glaubitz	2 Personen	56	51,8	55,4	57,1	50,0	-
14627040	Glaubitz	3 Personen	9	(40,0)	(60,0)	(72,7)	(27,3)	-
14627040	Glaubitz	4 und mehr Personen	13	(43,8)	(56,3)	70,6	(29,4)	-
14627050	Gröditz, Stadt	Insgesamt	2.430	6,7	93,4	18,3	80,7	1,0
14627050	Gröditz, Stadt	1 Person	1.395	4,9	95,1	16,3	83,4	(0,3)
14627050	Gröditz, Stadt	2 Personen	694	6,9	92,9	21,0	77,5	2,4
14627050	Gröditz, Stadt	3 Personen	180	11,1	90,0	17,2	76,7	(2,2)
14627050	Gröditz, Stadt	4 und mehr Personen	162	15,4	84,0	23,5	75,3	(1,9)
14627060	Großenhain, Stadt	Insgesamt	5.370	12,4	87,5	38,6	57,6	3,8
14627060	Großenhain, Stadt	1 Person	2.982	9,6	90,6	36,6	59,4	4,1
14627060	Großenhain, Stadt	2 Personen	1.468	15,0	84,9	37,7	59,1	3,3
14627060	Großenhain, Stadt	3 Personen	486	17,1	82,9	44,7	51,2	3,5
14627060	Großenhain, Stadt	4 und mehr Personen	432	19,4	80,8	50,0	47,5	3,9
14627070	Hirschstein	Insgesamt	217	40,1	60,4	74,2	22,6	(3,7)
14627070	Hirschstein	1 Person	96	41,7	62,5	75,0	21,9	(6,3)
14627070	Hirschstein	2 Personen	74	40,5	55,4	64,9	21,6	(12,2)
14627070	Hirschstein	3 Personen	29	37,9	64,5	77,8	(20,7)	-
14627070	Hirschstein	4 und mehr Personen	21	52,2	47,8	84,2	(28,6)	-
14627080	Käbschütztal	Insgesamt	404	35,9	63,6	49,8	45,3	5,0
14627080	Käbschütztal	1 Person	189	30,2	69,3	52,4	45,5	(1,6)
14627080	Käbschütztal	2 Personen	116	34,5	62,9	49,1	46,6	-
14627080	Käbschütztal	3 Personen	41	43,9	61,0	43,9	48,8	(7,3)
14627080	Käbschütztal	4 und mehr Personen	57	50,9	52,6	45,6	38,6	17,5
14627100	Klipphausen	Insgesamt	1.516	30,5	69,5	56,8	40,4	2,8
14627100	Klipphausen	1 Person	752	27,0	72,9	56,0	42,4	1,5
14627100	Klipphausen	2 Personen	408	32,1	68,6	58,1	38,5	3,4
14627100	Klipphausen	3 Personen	193	33,7	67,4	52,8	43,0	(4,7)
14627100	Klipphausen	4 und mehr Personen	166	42,2	59,6	60,8	34,3	6,0
14627110	Lampertswalde	Insgesamt	215	48,4	51,2	40,0	59,1	(1,4)
14627110	Lampertswalde	1 Person	112	41,1	58,9	35,7	63,4	-
14627110	Lampertswalde	2 Personen	57	54,4	47,4	43,9	59,6	(5,3)
14627110	Lampertswalde	3 Personen	25	64,0	(36,0)	(40,0)	63,0	-
14627110	Lampertswalde	4 und mehr Personen	18	(53,3)	(46,7)	63,2	(36,8)	-
14627130	Lommatzsch, Stadt	Insgesamt	1.178	19,2	80,9	50,7	48,3	1,5
14627130	Lommatzsch, Stadt	1 Person	616	14,8	85,6	50,0	49,7	(1,1)
14627130	Lommatzsch, Stadt	2 Personen	389	19,0	80,2	47,3	52,4	(1,3)
14627130	Lommatzsch, Stadt	3 Personen	88	28,4	75,0	61,4	34,1	(4,5)
14627130	Lommatzsch, Stadt	4 und mehr Personen	83	42,2	56,6	66,3	30,1	(3,6)
14627140	Meißen, Stadt	Insgesamt	12.615	4,4	95,7	64,2	33,3	2,5
14627140	Meißen, Stadt	1 Person	7.595	3,1	96,8	63,5	34,6	1,9
14627140	Meißen, Stadt	2 Personen	3.117	5,1	94,9	61,8	34,9	3,4
14627140	Meißen, Stadt	3 Personen	1.014	6,9	93,4	69,0	28,9	2,7
14627140	Meißen, Stadt	4 und mehr Personen	892	8,9	90,8	73,5	22,6	3,8
14627150	Moritzburg	Insgesamt	1.105	33,2	67,0	43,6	50,7	6,0
14627150	Moritzburg	1 Person	513	27,3	73,1	40,4	55,4	4,1
14627150	Moritzburg	2 Personen	313	34,5	66,5	46,6	49,2	4,2
14627150	Moritzburg	3 Personen	141	44,0	57,4	44,7	46,8	9,2
14627150	Moritzburg	4 und mehr Personen	139	42,4	56,1	45,3	40,3	12,2
14627170	Niederau	Insgesamt	684	27,8	72,4	52,5	43,6	4,8
14627170	Niederau	1 Person	356	21,9	77,0	48,3	50,0	(1,4)
14627170	Niederau	2 Personen	201	26,4	75,1	53,7	33,8	9,5
14627170	Niederau	3 Personen	63	25,4	66,7	52,4	38,1	(12,7)
14627170	Niederau	4 und mehr Personen	66	56,1	48,5	57,6	30,3	(4,5)
14627180	Nossen, Stadt	Insgesamt	2.490	19,0	81,1	62,1	36,6	1,2
14627180	Nossen, Stadt	1 Person	1.406	14,4	85,6	62,1	36,2	1,1
14627180	Nossen, Stadt	2 Personen	679	21,8	77,8	56,7	42,7	(0,6)
14627180	Nossen, Stadt	3 Personen	215	26,0	74,4	70,7	26,0	(4,2)
14627180	Nossen, Stadt	4 und mehr Personen	188	32,4	65,4	70,2	28,7	-
14627190	Nünchritz	Insgesamt	1.254	16,3	83,7	21,2	77,9	1,0
14627190	Nünchritz	1 Person	755	13,1	87,3	19,2	80,5	(0,5)
14627190	Nünchritz	2 Personen	353	15,9	83,3	21,2	78,2	(0,8)
14627190	Nünchritz	3 Personen	80	30,0	70,0	32,5	66,3	(3,8)
14627190	Nünchritz	4 und mehr Personen	65	32,3	63,1	35,4	58,5	(7,7)
14627200	Priestewitz	Insgesamt	404	39,6	60,9	69,6	30,4	-
14627200	Priestewitz	1 Person	210	36,2	65,2	68,1	31,4	-
14627200	Priestewitz	2 Personen	103	50,5	53,4	68,0	30,1	-
14627200	Priestewitz	3 Personen	40	40,0	60,0	71,1	27,5	-
14627200	Priestewitz	4 und mehr Personen	48	43,8	64,6	78,8	(18,8)	-
14627210	Radebeul, Stadt	Insgesamt	10.107	12,8	87,2	53,5	42,4	4,1
14627210	Radebeul, Stadt	1 Person	5.334	8,4	91,6	49,7	48,1	2,2
14627210	Radebeul, Stadt	2 Personen	2.840	14,4	85,7	52,1	42,2	5,7
14627210	Radebeul, Stadt	3 Personen	1.031	19,0	80,8	62,6	30,8	6,7
14627210	Radebeul, Stadt	4 und mehr Personen	896	26,9	73,2	69,9	22,9	7,3

AGS	Kreisfreie Stadt Gemeinde Landkreis Land	Merkmal	Wohnfläche je Wohnung und Haushalt in m ²	Zahl der Räume je Wohnung und Haushalt	Durchschnittliche monatliche Nettokaltmiete je m ² in EUR	Durchschnittliche Wohndauer des Haushalts in Jahren
14627030	Ebersbach	Insgesamt	77,4	4,0	4,62	22
14627030	Ebersbach	1 Person	68,6	3,8	4,46	22
14627030	Ebersbach	2 Personen	82,8	4,1	4,72	28
14627030	Ebersbach	3 Personen	88,2	4,5	4,93	15
14627030	Ebersbach	4 und mehr Personen	88,1	4,7	4,62	17
14627040	Glaubitz	Insgesamt	71,2	3,6	5,07	20
14627040	Glaubitz	1 Person	64,2	3,3	5,11	20
14627040	Glaubitz	2 Personen	78,1	3,9	4,94	23
14627040	Glaubitz	3 Personen	73,2	3,6	5,61	17
14627040	Glaubitz	4 und mehr Personen	88,0	4,3	4,95	13
14627050	Gröditz, Stadt	Insgesamt	61,6	3,6	4,78	17
14627050	Gröditz, Stadt	1 Person	55,3	3,3	4,76	17
14627050	Gröditz, Stadt	2 Personen	66,4	3,8	4,84	22
14627050	Gröditz, Stadt	3 Personen	74,3	4,2	4,81	11
14627050	Gröditz, Stadt	4 und mehr Personen	81,9	4,7	4,69	10
14627060	Großenhain, Stadt	Insgesamt	67,4	3,3	5,05	15
14627060	Großenhain, Stadt	1 Person	58,8	2,9	5,11	16
14627060	Großenhain, Stadt	2 Personen	72,8	3,7	4,95	18
14627060	Großenhain, Stadt	3 Personen	82,2	4,0	5,08	11
14627060	Großenhain, Stadt	4 und mehr Personen	91,8	4,4	4,97	10
14627070	Hirschstein	Insgesamt	77,1	3,8	4,36	24
14627070	Hirschstein	1 Person	65,7	3,4	4,36	28
14627070	Hirschstein	2 Personen	90,8	4,3	4,17	25
14627070	Hirschstein	3 Personen	70,9	3,9	4,33	19
14627070	Hirschstein	4 und mehr Personen	89,4	4,2	4,87	12
14627080	Käbschütztal	Insgesamt	74,4	3,8	4,75	18
14627080	Käbschütztal	1 Person	62,5	3,3	4,69	20
14627080	Käbschütztal	2 Personen	74,5	3,9	4,83	21
14627080	Käbschütztal	3 Personen	87,1	4,2	4,92	11
14627080	Käbschütztal	4 und mehr Personen	103,7	4,9	4,59	13
14627100	Klipphausen	Insgesamt	76,7	3,7	5,35	15
14627100	Klipphausen	1 Person	64,7	3,2	5,35	16
14627100	Klipphausen	2 Personen	82,3	4,0	5,14	16
14627100	Klipphausen	3 Personen	89,1	4,2	5,52	12
14627100	Klipphausen	4 und mehr Personen	103,4	4,7	5,64	11
14627110	Lampertswalde	Insgesamt	76,4	3,6	4,97	26
14627110	Lampertswalde	1 Person	68,6	3,1	5,10	27
14627110	Lampertswalde	2 Personen	81,5	3,8	5,08	28
14627110	Lampertswalde	3 Personen	84,6	4,3	4,89	23
14627110	Lampertswalde	4 und mehr Personen	94,2	4,4	4,03	21
14627130	Lommatzsch, Stadt	Insgesamt	68,1	3,7	4,58	19
14627130	Lommatzsch, Stadt	1 Person	59,6	3,3	4,64	18
14627130	Lommatzsch, Stadt	2 Personen	71,5	3,9	4,53	23
14627130	Lommatzsch, Stadt	3 Personen	85,8	4,4	4,60	13
14627130	Lommatzsch, Stadt	4 und mehr Personen	96,8	4,7	4,28	10
14627140	Meißen, Stadt	Insgesamt	62,8	3,3	5,74	13
14627140	Meißen, Stadt	1 Person	55,3	3,0	5,78	13
14627140	Meißen, Stadt	2 Personen	69,0	3,7	5,75	16
14627140	Meißen, Stadt	3 Personen	76,9	4,0	5,60	10
14627140	Meißen, Stadt	4 und mehr Personen	89,2	4,4	5,49	8
14627150	Moritzburg	Insgesamt	76,9	3,5	6,69	16
14627150	Moritzburg	1 Person	63,3	2,9	6,66	17
14627150	Moritzburg	2 Personen	79,6	3,6	6,56	19
14627150	Moritzburg	3 Personen	91,0	4,1	6,83	13
14627150	Moritzburg	4 und mehr Personen	105,9	4,8	6,98	12
14627170	Niederau	Insgesamt	70,2	3,6	5,78	18
14627170	Niederau	1 Person	60,8	3,2	5,59	19
14627170	Niederau	2 Personen	73,9	3,8	6,19	19
14627170	Niederau	3 Personen	76,6	4,0	6,11	14
14627170	Niederau	4 und mehr Personen	105,8	5,0	5,22	13
14627180	Nossen, Stadt	Insgesamt	66,3	3,5	4,81	15
14627180	Nossen, Stadt	1 Person	58,2	3,2	4,88	15
14627180	Nossen, Stadt	2 Personen	70,6	3,8	4,67	17
14627180	Nossen, Stadt	3 Personen	81,7	4,0	4,84	11
14627180	Nossen, Stadt	4 und mehr Personen	93,6	4,6	4,80	11
14627190	Nünchritz	Insgesamt	62,1	3,6	5,12	18
14627190	Nünchritz	1 Person	55,5	3,2	5,21	17
14627190	Nünchritz	2 Personen	67,9	3,9	4,97	22
14627190	Nünchritz	3 Personen	80,7	4,4	4,89	13
14627190	Nünchritz	4 und mehr Personen	85,6	4,7	5,11	14
14627200	Priestewitz	Insgesamt	76,8	3,9	4,65	20
14627200	Priestewitz	1 Person	67,2	3,4	4,66	19
14627200	Priestewitz	2 Personen	76,6	4,0	4,65	24
14627200	Priestewitz	3 Personen	86,3	4,6	5,33	12
14627200	Priestewitz	4 und mehr Personen	110,3	5,0	4,07	19
14627210	Radebeul, Stadt	Insgesamt	71,4	3,4	6,62	15
14627210	Radebeul, Stadt	1 Person	60,5	3,0	6,52	15
14627210	Radebeul, Stadt	2 Personen	75,5	3,6	6,63	17
14627210	Radebeul, Stadt	3 Personen	89,5	4,1	6,85	11
14627210	Radebeul, Stadt	4 und mehr Personen	102,0	4,5	6,87	11

AGS	Kreisfreie Stadt Gemeinde Landkreis Land	Merkmal	Haushalte	Haushalte in Gebäuden mit 1 und 2 Wohnungen in %	Haushalte in Gebäuden mit 3 und mehr Wohnungen in %	Haushalte in Gebäuden mit Baujahr bis 1949 in %	Haushalte in Gebäuden mit Baujahr von 1950 bis 2009 in %	Haushalte in Gebäuden mit Baujahr 2010 und später in %
14627220	Radeburg, Stadt	Insgesamt	1.845	16,6	83,6	31,1	65,8	3,0
14627220	Radeburg, Stadt	1 Person	1.012	14,2	86,2	32,5	66,5	1,5
14627220	Radeburg, Stadt	2 Personen	504	14,9	85,3	26,8	68,1	3,6
14627220	Radeburg, Stadt	3 Personen	178	20,8	78,1	33,1	62,4	(5,1)
14627220	Radeburg, Stadt	4 und mehr Personen	146	31,5	69,9	37,0	60,3	6,8
14627230	Riesa, Stadt	Insgesamt	12.119	4,0	96,0	31,3	67,1	1,5
14627230	Riesa, Stadt	1 Person	7.003	2,6	97,5	29,6	68,8	1,6
14627230	Riesa, Stadt	2 Personen	3.683	4,5	95,5	28,0	70,5	1,5
14627230	Riesa, Stadt	3 Personen	800	7,9	92,4	44,3	54,1	1,6
14627230	Riesa, Stadt	4 und mehr Personen	631	11,6	88,9	53,2	45,5	1,6
14627240	Röderaue	Insgesamt	403	25,6	74,9	79,9	18,9	(2,2)
14627240	Röderaue	1 Person	225	24,9	76,0	83,1	16,9	-
14627240	Röderaue	2 Personen	122	23,8	75,4	79,5	18,0	(2,5)
14627240	Röderaue	3 Personen	23	(39,1)	64,0	68,0	(34,8)	(13,0)
14627240	Röderaue	4 und mehr Personen	31	35,5	66,7	72,4	(12,9)	-
14627250	Schönfeld	Insgesamt	135	52,6	45,2	45,9	46,7	8,1
14627250	Schönfeld	1 Person	62	48,4	50,0	53,2	43,5	-
14627250	Schönfeld	2 Personen	42	45,2	50,0	52,4	40,5	(9,5)
14627250	Schönfeld	3 Personen	22	64,0	(36,0)	(27,3)	61,9	(18,2)
14627250	Schönfeld	4 und mehr Personen	10	(75,0)	(25,0)	(36,4)	(63,6)	-
14627260	Stauchitz	Insgesamt	412	27,2	73,3	40,5	56,6	3,4
14627260	Stauchitz	1 Person	183	22,4	79,2	41,0	60,7	(1,6)
14627260	Stauchitz	2 Personen	142	33,1	65,5	38,0	57,0	(4,9)
14627260	Stauchitz	3 Personen	49	28,6	73,5	44,9	46,9	(8,2)
14627260	Stauchitz	4 und mehr Personen	34	32,4	71,1	55,9	47,1	-
14627270	Strehla, Stadt	Insgesamt	747	18,7	81,1	55,0	41,8	2,9
14627270	Strehla, Stadt	1 Person	422	14,5	85,3	54,7	42,2	3,6
14627270	Strehla, Stadt	2 Personen	212	21,7	78,8	52,4	43,9	(3,3)
14627270	Strehla, Stadt	3 Personen	57	26,3	70,2	57,9	38,6	(5,3)
14627270	Strehla, Stadt	4 und mehr Personen	55	27,3	67,3	60,0	40,0	-
14627290	Thiendorf	Insgesamt	369	41,2	60,2	42,0	53,7	4,3
14627290	Thiendorf	1 Person	193	35,2	66,3	43,5	52,8	(3,1)
14627290	Thiendorf	2 Personen	90	45,6	55,6	42,2	55,6	(8,9)
14627290	Thiendorf	3 Personen	48	52,1	45,8	31,3	54,2	(12,5)
14627290	Thiendorf	4 und mehr Personen	39	51,3	43,6	46,2	46,2	(7,7)
14627310	Weinböhla	Insgesamt	1.958	21,5	78,6	33,4	60,2	6,6
14627310	Weinböhla	1 Person	1.046	15,9	84,2	28,8	66,3	4,9
14627310	Weinböhla	2 Personen	526	25,9	73,8	34,2	58,4	7,4
14627310	Weinböhla	3 Personen	227	27,3	71,8	38,8	50,2	12,3
14627310	Weinböhla	4 und mehr Personen	161	36,6	65,8	51,6	38,5	10,6
14627340	Wülknitz	Insgesamt	243	31,7	70,0	66,3	33,3	(1,2)
14627340	Wülknitz	1 Person	136	20,6	79,4	66,2	33,1	-
14627340	Wülknitz	2 Personen	73	39,7	61,6	64,4	37,0	-
14627340	Wülknitz	3 Personen	20	(45,5)	54,5	59,1	(40,9)	-
14627340	Wülknitz	4 und mehr Personen	17	(64,7)	(35,3)	73,7	(20,0)	-
14627360	Zeithain	Insgesamt	689	31,5	69,1	45,0	54,4	1,6
14627360	Zeithain	1 Person	338	22,5	76,6	39,9	58,3	(0,9)
14627360	Zeithain	2 Personen	199	38,2	60,3	52,8	44,7	(2,5)
14627360	Zeithain	3 Personen	71	32,4	70,4	43,7	54,9	-
14627360	Zeithain	4 und mehr Personen	85	41,2	56,5	44,7	52,9	-
14628	Sächsische Schweiz-Osterzgebirge	Insgesamt	67.500	12,0	88,0	43,6	53,8	2,7
14628	Sächsische Schweiz-Osterzgebirge	1 Person	36.268	9,1	90,9	42,4	55,7	1,9
14628	Sächsische Schweiz-Osterzgebirge	2 Personen	19.558	13,3	86,7	40,5	56,7	2,9
14628	Sächsische Schweiz-Osterzgebirge	3 Personen	6.241	16,4	83,6	50,1	45,8	4,1
14628	Sächsische Schweiz-Osterzgebirge	4 und mehr Personen	5.437	21,4	78,6	55,1	39,5	5,4
14628010	Altenberg, Stadt	Insgesamt	1.489	19,5	80,6	37,3	58,7	3,8
14628010	Altenberg, Stadt	1 Person	850	14,9	84,8	35,4	58,8	5,9
14628010	Altenberg, Stadt	2 Personen	404	23,3	77,2	38,6	60,6	(0,7)
14628010	Altenberg, Stadt	3 Personen	119	22,7	74,8	39,5	60,5	-
14628010	Altenberg, Stadt	4 und mehr Personen	118	34,7	64,4	46,6	49,2	(3,4)
14628020	Bad Gottleuba-Berggießhübel, Stadt	Insgesamt	1.150	19,4	81,0	56,6	39,0	5,1
14628020	Bad Gottleuba-Berggießhübel, Stadt	1 Person	616	18,5	81,2	56,7	39,8	3,4
14628020	Bad Gottleuba-Berggießhübel, Stadt	2 Personen	356	15,4	83,7	55,1	38,8	5,9
14628020	Bad Gottleuba-Berggießhübel, Stadt	3 Personen	102	19,6	76,5	58,8	32,4	(8,8)
14628020	Bad Gottleuba-Berggießhübel, Stadt	4 und mehr Personen	87	36,8	60,9	56,3	32,2	(5,7)
14628030	Bad Schandau, Stadt	Insgesamt	960	14,9	85,3	68,8	28,9	2,5
14628030	Bad Schandau, Stadt	1 Person	562	13,7	86,5	71,4	27,2	(1,1)
14628030	Bad Schandau, Stadt	2 Personen	263	13,3	87,5	62,7	35,7	(3,0)
14628030	Bad Schandau, Stadt	3 Personen	71	15,5	84,1	71,8	18,3	(5,6)
14628030	Bad Schandau, Stadt	4 und mehr Personen	61	37,7	68,9	77,0	21,3	(4,9)
14628040	Bahretal	Insgesamt	336	31,8	68,8	49,7	46,4	3,6
14628040	Bahretal	1 Person	150	26,0	71,3	44,0	52,0	(2,0)
14628040	Bahretal	2 Personen	93	32,3	69,9	48,4	46,2	-
14628040	Bahretal	3 Personen	59	30,5	66,1	52,5	40,7	(6,8)
14628040	Bahretal	4 und mehr Personen	38	47,4	47,4	50,0	28,9	(7,9)
14628050	Bannewitz	Insgesamt	2.265	14,4	85,7	27,5	67,1	5,4
14628050	Bannewitz	1 Person	1.195	10,5	89,6	25,0	72,2	2,8
14628050	Bannewitz	2 Personen	621	16,3	83,3	26,7	67,5	5,6
14628050	Bannewitz	3 Personen	247	17,8	81,4	37,2	52,2	9,3
14628050	Bannewitz	4 und mehr Personen	205	27,3	71,7	33,2	51,7	14,6

AGS	Kreisfreie Stadt Gemeinde Landkreis Land	Merkmal	Wohnfläche je Wohnung und Haushalt in m ²	Zahl der Räume je Wohnung und Haushalt	Durchschnittliche monatliche Nettokaltmiete je m ² in EUR	Durchschnittliche Wohndauer des Haushalts in Jahren
14627220	Radeburg, Stadt	Insgesamt	66,4	3,6	5,60	17
14627220	Radeburg, Stadt	1 Person	57,9	3,2	5,71	16
14627220	Radeburg, Stadt	2 Personen	72,3	3,9	5,45	21
14627220	Radeburg, Stadt	3 Personen	81,8	4,2	5,55	11
14627220	Radeburg, Stadt	4 und mehr Personen	86,3	4,6	5,44	12
14627230	Riesa, Stadt	Insgesamt	62,1	3,4	5,13	16
14627230	Riesa, Stadt	1 Person	55,1	3,0	5,16	15
14627230	Riesa, Stadt	2 Personen	68,0	3,7	5,08	19
14627230	Riesa, Stadt	3 Personen	77,3	4,1	5,11	10
14627230	Riesa, Stadt	4 und mehr Personen	86,4	4,4	5,08	8
14627240	Röderaue	Insgesamt	66,2	3,3	5,18	22
14627240	Röderaue	1 Person	57,2	2,9	5,12	23
14627240	Röderaue	2 Personen	72,0	3,5	5,41	27
14627240	Röderaue	3 Personen	82,0	4,3	4,74	13
14627240	Röderaue	4 und mehr Personen	95,6	4,3	4,96	12
14627250	Schönfeld	Insgesamt	80,8	3,8	5,13	23
14627250	Schönfeld	1 Person	68,7	3,4	5,19	20
14627250	Schönfeld	2 Personen	78,0	3,9	4,79	33
14627250	Schönfeld	3 Personen	99,0	4,5	5,38	22
14627250	Schönfeld	4 und mehr Personen	132,4	5,2	4,70	9
14627260	Stauchitz	Insgesamt	71,8	3,7	4,70	17
14627260	Stauchitz	1 Person	60,5	3,3	4,78	18
14627260	Stauchitz	2 Personen	78,4	3,9	4,55	21
14627260	Stauchitz	3 Personen	81,0	4,1	5,00	11
14627260	Stauchitz	4 und mehr Personen	90,1	4,5	4,44	10
14627270	Strehla, Stadt	Insgesamt	65,9	3,3	5,21	16
14627270	Strehla, Stadt	1 Person	56,1	2,8	5,61	16
14627270	Strehla, Stadt	2 Personen	73,9	3,6	4,65	20
14627270	Strehla, Stadt	3 Personen	85,4	4,1	4,48	10
14627270	Strehla, Stadt	4 und mehr Personen	89,5	4,2	4,83	10
14627290	Thiendorf	Insgesamt	77,9	3,8	5,41	20
14627290	Thiendorf	1 Person	64,5	3,2	5,48	21
14627290	Thiendorf	2 Personen	82,3	4,1	5,24	23
14627290	Thiendorf	3 Personen	96,9	4,4	5,41	12
14627290	Thiendorf	4 und mehr Personen	110,4	4,9	5,46	17
14627310	Weinböhla	Insgesamt	68,2	3,3	6,53	14
14627310	Weinböhla	1 Person	58,3	2,8	6,69	14
14627310	Weinböhla	2 Personen	73,6	3,7	6,18	17
14627310	Weinböhla	3 Personen	82,1	3,8	6,50	12
14627310	Weinböhla	4 und mehr Personen	94,4	4,2	6,52	12
14627340	Wülknitz	Insgesamt	71,3	3,7	4,65	20
14627340	Wülknitz	1 Person	65,5	3,5	4,64	20
14627340	Wülknitz	2 Personen	75,3	4,0	4,78	23
14627340	Wülknitz	3 Personen	81,9	4,2	4,38	13
14627340	Wülknitz	4 und mehr Personen	89,9	4,5	4,70	17
14627360	Zeithain	Insgesamt	70,7	3,6	4,65	19
14627360	Zeithain	1 Person	59,4	3,2	4,66	18
14627360	Zeithain	2 Personen	78,1	3,9	4,62	22
14627360	Zeithain	3 Personen	81,8	4,1	4,68	13
14627360	Zeithain	4 und mehr Personen	90,6	4,1	4,67	15
14628	Sächsische Schweiz-Osterzgebirge	Insgesamt	65,1	3,4	5,44	15
14628	Sächsische Schweiz-Osterzgebirge	1 Person	55,9	2,9	5,45	15
14628	Sächsische Schweiz-Osterzgebirge	2 Personen	70,0	3,6	5,37	19
14628	Sächsische Schweiz-Osterzgebirge	3 Personen	80,6	4,0	5,55	11
14628	Sächsische Schweiz-Osterzgebirge	4 und mehr Personen	91,6	4,5	5,50	10
14628010	Altenberg, Stadt	Insgesamt	65,0	3,5	4,85	14
14628010	Altenberg, Stadt	1 Person	56,8	3,1	4,92	14
14628010	Altenberg, Stadt	2 Personen	72,4	3,9	4,72	17
14628010	Altenberg, Stadt	3 Personen	79,7	4,1	4,93	10
14628010	Altenberg, Stadt	4 und mehr Personen	84,5	4,4	4,55	8
14628020	Bad Gottleuba-Berggießhübel, Stadt	Insgesamt	67,3	3,5	5,45	12
14628020	Bad Gottleuba-Berggießhübel, Stadt	1 Person	58,0	3,2	5,54	12
14628020	Bad Gottleuba-Berggießhübel, Stadt	2 Personen	71,8	3,7	5,45	14
14628020	Bad Gottleuba-Berggießhübel, Stadt	3 Personen	83,0	4,3	5,27	9
14628020	Bad Gottleuba-Berggießhübel, Stadt	4 und mehr Personen	97,7	4,6	4,96	8
14628030	Bad Schandau, Stadt	Insgesamt	67,0	3,5	5,08	17
14628030	Bad Schandau, Stadt	1 Person	58,8	3,2	5,11	17
14628030	Bad Schandau, Stadt	2 Personen	71,1	3,8	5,02	19
14628030	Bad Schandau, Stadt	3 Personen	85,6	4,1	5,21	14
14628030	Bad Schandau, Stadt	4 und mehr Personen	102,6	4,9	4,86	9
14628040	Bahretal	Insgesamt	74,2	3,6	4,86	21
14628040	Bahretal	1 Person	63,9	3,1	4,77	23
14628040	Bahretal	2 Personen	74,0	3,6	4,97	22
14628040	Bahretal	3 Personen	87,6	4,2	4,93	15
14628040	Bahretal	4 und mehr Personen	92,8	4,6	4,75	19
14628050	Bannewitz	Insgesamt	67,3	3,3	6,26	14
14628050	Bannewitz	1 Person	56,2	2,8	6,17	14
14628050	Bannewitz	2 Personen	73,6	3,6	6,15	17
14628050	Bannewitz	3 Personen	82,9	4,0	6,57	11
14628050	Bannewitz	4 und mehr Personen	94,2	4,3	6,75	10

AGS	Kreisfreie Stadt Gemeinde Landkreis Land	Merkmal	Haushalte	Haushalte in Gebäuden mit 1 und 2 Wohnungen in %	Haushalte in Gebäuden mit 3 und mehr Wohnungen in %	Haushalte in Gebäuden mit Baujahr bis 1949 in %	Haushalte in Gebäuden mit Baujahr von 1950 bis 2009 in %	Haushalte in Gebäuden mit Baujahr 2010 und später in %
14628060	Dippoldiswalde, Stadt	Insgesamt	3.316	17,0	83,0	37,2	60,6	2,3
14628060	Dippoldiswalde, Stadt	1 Person	1.864	13,1	87,1	34,5	63,6	2,2
14628060	Dippoldiswalde, Stadt	2 Personen	931	17,8	82,6	36,0	61,3	2,7
14628060	Dippoldiswalde, Stadt	3 Personen	286	26,2	75,2	48,3	48,3	(2,8)
14628060	Dippoldiswalde, Stadt	4 und mehr Personen	227	35,7	64,8	49,3	49,3	(1,3)
14628070	Dohma	Insgesamt	319	19,4	79,3	50,2	44,2	6,3
14628070	Dohma	1 Person	139	20,1	79,9	53,2	42,4	(4,3)
14628070	Dohma	2 Personen	88	18,2	81,8	50,0	44,3	(3,4)
14628070	Dohma	3 Personen	54	25,9	72,2	48,1	40,7	(11,1)
14628070	Dohma	4 und mehr Personen	37	(21,6)	78,4	37,8	48,6	(10,8)
14628080	Dohna, Stadt	Insgesamt	1.206	16,7	83,1	55,4	39,5	5,2
14628080	Dohna, Stadt	1 Person	638	11,1	89,2	56,3	42,5	2,7
14628080	Dohna, Stadt	2 Personen	327	21,7	78,9	55,0	42,2	4,3
14628080	Dohna, Stadt	3 Personen	120	22,5	79,2	51,7	40,0	10,8
14628080	Dohna, Stadt	4 und mehr Personen	118	28,8	70,3	61,0	27,1	14,4
14628090	Dorfhain	Insgesamt	169	30,8	70,4	42,0	59,8	-
14628090	Dorfhain	1 Person	90	31,1	65,6	43,3	53,3	-
14628090	Dorfhain	2 Personen	55	30,9	74,5	36,4	67,3	-
14628090	Dorfhain	3 Personen	18	(36,8)	63,2	(41,2)	(58,8)	-
14628090	Dorfhain	4 und mehr Personen	10	-	(100,0)	(44,4)	(55,6)	-
14628100	Dürrröhrsdorf-Dittersbach	Insgesamt	653	28,0	72,1	35,4	62,0	2,6
14628100	Dürrröhrsdorf-Dittersbach	1 Person	335	23,9	77,0	31,3	67,5	(1,2)
14628100	Dürrröhrsdorf-Dittersbach	2 Personen	187	34,2	64,2	40,1	55,6	(1,6)
14628100	Dürrröhrsdorf-Dittersbach	3 Personen	67	35,8	65,7	28,4	56,7	(6,0)
14628100	Dürrröhrsdorf-Dittersbach	4 und mehr Personen	65	27,7	69,2	33,8	53,8	(6,2)
14628110	Freital, Stadt	Insgesamt	13.938	7,8	92,2	42,3	55,4	2,2
14628110	Freital, Stadt	1 Person	7.440	5,8	94,2	40,9	58,1	1,0
14628110	Freital, Stadt	2 Personen	4.100	9,3	90,6	38,6	58,7	2,7
14628110	Freital, Stadt	3 Personen	1.282	10,5	89,7	49,7	46,1	4,2
14628110	Freital, Stadt	4 und mehr Personen	1.115	11,6	88,4	57,0	36,9	5,8
14628130	Glashütte, Stadt	Insgesamt	1.353	22,2	78,0	51,4	46,3	2,3
14628130	Glashütte, Stadt	1 Person	731	15,9	83,9	52,3	45,7	2,2
14628130	Glashütte, Stadt	2 Personen	402	23,4	75,9	46,5	51,7	(2,2)
14628130	Glashütte, Stadt	3 Personen	116	37,1	64,7	58,6	36,2	(2,6)
14628130	Glashütte, Stadt	4 und mehr Personen	106	43,4	55,7	58,5	37,7	-
14628140	Gohrisch	Insgesamt	247	32,0	68,0	72,1	27,5	(1,2)
14628140	Gohrisch	1 Person	130	28,5	73,8	66,9	31,5	-
14628140	Gohrisch	2 Personen	73	38,4	60,3	67,1	28,8	(4,1)
14628140	Gohrisch	3 Personen	28	(25,0)	74,1	88,5	(10,7)	-
14628140	Gohrisch	4 und mehr Personen	18	(52,9)	(47,1)	100,0	-	-
14628150	Hartmannsdorf-Reichenau	Insgesamt	101	50,5	46,5	55,4	45,5	-
14628150	Hartmannsdorf-Reichenau	1 Person	41	46,3	53,7	63,4	43,9	-
14628150	Hartmannsdorf-Reichenau	2 Personen	34	52,9	44,1	47,1	44,1	-
14628150	Hartmannsdorf-Reichenau	3 Personen	16	(61,1)	(38,9)	(38,9)	(61,1)	-
14628150	Hartmannsdorf-Reichenau	4 und mehr Personen	7	(50,0)	(50,0)	(37,5)	(62,5)	-
14628160	Heidenau, Stadt	Insgesamt	7.788	3,8	96,2	45,0	52,9	2,1
14628160	Heidenau, Stadt	1 Person	4.183	2,6	97,5	44,6	53,9	1,6
14628160	Heidenau, Stadt	2 Personen	2.305	4,7	95,4	41,3	56,5	2,2
14628160	Heidenau, Stadt	3 Personen	688	5,8	94,5	52,3	44,0	3,1
14628160	Heidenau, Stadt	4 und mehr Personen	611	6,9	93,3	52,7	42,9	4,4
14628170	Hermisdorf/Erzgeb.	Insgesamt	108	41,7	59,3	34,3	66,7	(4,6)
14628170	Hermisdorf/Erzgeb.	1 Person	58	31,0	70,7	22,4	70,7	-
14628170	Hermisdorf/Erzgeb.	2 Personen	28	57,7	39,3	42,9	52,0	(14,3)
14628170	Hermisdorf/Erzgeb.	3 Personen	12	(50,0)	(50,0)	(28,6)	(71,4)	-
14628170	Hermisdorf/Erzgeb.	4 und mehr Personen	10	(66,7)	(33,3)	(55,6)	(44,4)	-
14628190	Hohnstein, Stadt	Insgesamt	407	36,1	64,1	71,3	26,3	2,7
14628190	Hohnstein, Stadt	1 Person	221	29,9	69,7	69,7	27,1	(3,2)
14628190	Hohnstein, Stadt	2 Personen	93	38,7	59,1	63,4	33,3	(4,3)
14628190	Hohnstein, Stadt	3 Personen	38	28,9	60,5	83,8	(15,8)	-
14628190	Hohnstein, Stadt	4 und mehr Personen	56	57,1	50,0	81,4	(16,1)	(5,4)
14628205	Klingenberg	Insgesamt	1.039	29,9	70,3	46,8	46,7	6,6
14628205	Klingenberg	1 Person	520	24,6	75,0	43,3	51,3	5,2
14628205	Klingenberg	2 Personen	317	30,0	69,7	47,6	43,2	8,2
14628205	Klingenberg	3 Personen	98	31,6	67,3	51,0	42,9	(6,1)
14628205	Klingenberg	4 und mehr Personen	107	48,6	48,6	54,2	33,6	(6,5)
14628210	Königstein/Sächs. Schw., Stadt	Insgesamt	566	16,4	83,7	78,3	21,6	(0,7)
14628210	Königstein/Sächs. Schw., Stadt	1 Person	332	13,0	87,3	78,6	21,7	(0,9)
14628210	Königstein/Sächs. Schw., Stadt	2 Personen	145	20,7	77,9	72,4	23,4	(2,1)
14628210	Königstein/Sächs. Schw., Stadt	3 Personen	44	(20,5)	78,6	90,0	(9,1)	-
14628210	Königstein/Sächs. Schw., Stadt	4 und mehr Personen	43	(18,6)	82,2	82,2	(18,6)	-
14628220	Kreischa	Insgesamt	810	22,8	77,4	60,6	36,2	3,1
14628220	Kreischa	1 Person	426	17,8	81,9	62,2	34,7	2,6
14628220	Kreischa	2 Personen	220	24,5	74,5	56,4	41,8	4,5
14628220	Kreischa	3 Personen	82	31,7	69,5	69,5	29,3	(4,9)
14628220	Kreischa	4 und mehr Personen	85	32,9	63,5	56,5	32,9	(3,5)
14628230	Liebstadt, Stadt	Insgesamt	132	38,6	61,4	53,8	43,2	(2,3)
14628230	Liebstadt, Stadt	1 Person	66	40,9	54,5	54,5	39,4	(4,5)
14628230	Liebstadt, Stadt	2 Personen	48	27,1	72,9	45,8	58,3	-
14628230	Liebstadt, Stadt	3 Personen	9	(57,1)	(42,9)	(72,7)	(27,3)	-
14628230	Liebstadt, Stadt	4 und mehr Personen	9	(58,3)	(41,7)	(66,7)	(33,3)	-

AGS	Kreisfreie Stadt Gemeinde Landkreis Land	Merkmal	Wohnfläche je Wohnung und Haushalt in m ²	Zahl der Räume je Wohnung und Haushalt	Durchschnittliche monatliche Nettokaltmiete je m ² in EUR	Durchschnittliche Wohndauer des Haushalts in Jahren
14628060	Dippoldiswalde, Stadt	Insgesamt	65,5	3,4	5,25	18
14628060	Dippoldiswalde, Stadt	1 Person	57,3	3,0	5,30	18
14628060	Dippoldiswalde, Stadt	2 Personen	70,2	3,7	5,14	21
14628060	Dippoldiswalde, Stadt	3 Personen	81,4	4,1	5,27	13
14628060	Dippoldiswalde, Stadt	4 und mehr Personen	92,8	4,6	5,19	12
14628070	Dohma	Insgesamt	72,7	3,5	5,52	15
14628070	Dohma	1 Person	62,7	3,0	5,42	16
14628070	Dohma	2 Personen	71,7	3,5	5,66	16
14628070	Dohma	3 Personen	85,5	4,1	5,52	13
14628070	Dohma	4 und mehr Personen	94,3	4,5	5,45	14
14628080	Dohna, Stadt	Insgesamt	69,6	3,5	5,51	15
14628080	Dohna, Stadt	1 Person	58,0	3,0	5,38	15
14628080	Dohna, Stadt	2 Personen	75,2	3,8	5,56	19
14628080	Dohna, Stadt	3 Personen	87,1	4,2	5,72	10
14628080	Dohna, Stadt	4 und mehr Personen	98,1	4,5	5,83	11
14628090	Dorfhain	Insgesamt	70,5	3,7	4,76	26
14628090	Dorfhain	1 Person	62,0	3,5	4,66	32
14628090	Dorfhain	2 Personen	80,5	4,0	4,66	25
14628090	Dorfhain	3 Personen	75,0	4,3	5,12	11
14628090	Dorfhain	4 und mehr Personen	94,3	4,0	4,65	9
14628100	Dürrröhrsdorf-Dittersbach	Insgesamt	67,6	3,6	4,87	20
14628100	Dürrröhrsdorf-Dittersbach	1 Person	58,4	3,3	4,91	20
14628100	Dürrröhrsdorf-Dittersbach	2 Personen	69,7	3,8	4,61	23
14628100	Dürrröhrsdorf-Dittersbach	3 Personen	81,1	4,2	5,10	16
14628100	Dürrröhrsdorf-Dittersbach	4 und mehr Personen	93,8	4,5	5,04	12
14628110	Freital, Stadt	Insgesamt	63,0	3,3	5,51	15
14628110	Freital, Stadt	1 Person	54,4	2,9	5,50	15
14628110	Freital, Stadt	2 Personen	67,7	3,6	5,44	19
14628110	Freital, Stadt	3 Personen	77,6	3,9	5,68	11
14628110	Freital, Stadt	4 und mehr Personen	87,1	4,3	5,69	10
14628130	Glashütte, Stadt	Insgesamt	66,6	3,7	4,68	18
14628130	Glashütte, Stadt	1 Person	57,7	3,3	4,77	17
14628130	Glashütte, Stadt	2 Personen	70,2	4,0	4,53	24
14628130	Glashütte, Stadt	3 Personen	87,7	4,4	4,58	13
14628130	Glashütte, Stadt	4 und mehr Personen	91,9	4,8	4,83	10
14628140	Gohrisch	Insgesamt	72,1	3,7	4,77	19
14628140	Gohrisch	1 Person	62,7	3,3	4,81	19
14628140	Gohrisch	2 Personen	78,3	3,8	4,80	25
14628140	Gohrisch	3 Personen	77,9	4,2	4,77	9
14628140	Gohrisch	4 und mehr Personen	107,6	5,3	4,26	14
14628150	Hartmannsdorf-Reichenau	Insgesamt	79,7	4,1	4,35	29
14628150	Hartmannsdorf-Reichenau	1 Person	72,1	3,6	4,34	29
14628150	Hartmannsdorf-Reichenau	2 Personen	77,3	4,2	4,31	35
14628150	Hartmannsdorf-Reichenau	3 Personen	91,9	4,8	4,81	19
14628150	Hartmannsdorf-Reichenau	4 und mehr Personen	104,6	5,3	2,89	19
14628160	Heidenau, Stadt	Insgesamt	62,4	3,1	5,61	15
14628160	Heidenau, Stadt	1 Person	53,5	2,7	5,63	15
14628160	Heidenau, Stadt	2 Personen	67,0	3,4	5,52	19
14628160	Heidenau, Stadt	3 Personen	77,9	3,8	5,72	10
14628160	Heidenau, Stadt	4 und mehr Personen	88,9	4,2	5,69	9
14628170	Hermisdorf/Erzgeb.	Insgesamt	72,1	3,9	4,29	22
14628170	Hermisdorf/Erzgeb.	1 Person	63,3	3,5	4,53	22
14628170	Hermisdorf/Erzgeb.	2 Personen	81,2	4,3	4,10	24
14628170	Hermisdorf/Erzgeb.	3 Personen	83,5	4,4	4,24	20
14628170	Hermisdorf/Erzgeb.	4 und mehr Personen	80,3	4,6	3,53	16
14628190	Hohnstein, Stadt	Insgesamt	70,9	3,7	4,61	19
14628190	Hohnstein, Stadt	1 Person	60,0	3,2	4,66	20
14628190	Hohnstein, Stadt	2 Personen	75,9	3,8	4,57	18
14628190	Hohnstein, Stadt	3 Personen	86,2	4,5	4,48	18
14628190	Hohnstein, Stadt	4 und mehr Personen	95,3	4,7	4,56	17
14628205	Klingenberg	Insgesamt	70,6	3,7	5,08	7
14628205	Klingenberg	1 Person	60,3	3,3	5,12	6
14628205	Klingenberg	2 Personen	74,0	3,8	5,14	7
14628205	Klingenberg	3 Personen	80,1	4,2	4,85	7
14628205	Klingenberg	4 und mehr Personen	101,9	4,9	4,77	7
14628210	Königstein/Sächs. Schw., Stadt	Insgesamt	65,2	3,4	4,69	18
14628210	Königstein/Sächs. Schw., Stadt	1 Person	56,7	3,1	4,70	19
14628210	Königstein/Sächs. Schw., Stadt	2 Personen	72,5	3,6	4,66	21
14628210	Königstein/Sächs. Schw., Stadt	3 Personen	81,5	4,0	4,58	14
14628210	Königstein/Sächs. Schw., Stadt	4 und mehr Personen	89,8	4,6	4,73	9
14628220	Kreischa	Insgesamt	71,9	3,4	5,80	15
14628220	Kreischa	1 Person	60,0	2,9	5,93	15
14628220	Kreischa	2 Personen	77,0	3,6	5,63	16
14628220	Kreischa	3 Personen	85,8	4,1	6,05	11
14628220	Kreischa	4 und mehr Personen	107,5	4,5	5,39	13
14628230	Liebstadt, Stadt	Insgesamt	73,5	3,8	4,10	27
14628230	Liebstadt, Stadt	1 Person	65,5	3,6	4,32	29
14628230	Liebstadt, Stadt	2 Personen	77,2	3,9	3,95	28
14628230	Liebstadt, Stadt	3 Personen	92,4	4,3	3,87	17
14628230	Liebstadt, Stadt	4 und mehr Personen	86,8	4,6	3,76	22

AGS	Kreisfreie Stadt Gemeinde Landkreis Land	Merkmal	Haushalte	Haushalte in Gebäuden mit 1 und 2 Wohnungen in %	Haushalte in Gebäuden mit 3 und mehr Wohnungen in %	Haushalte in Gebäuden mit Baujahr bis 1949 in %	Haushalte in Gebäuden mit Baujahr von 1950 bis 2009 in %	Haushalte in Gebäuden mit Baujahr 2010 und später in %
14628240	Lohmen	Insgesamt	560	24,1	75,5	61,8	33,9	3,6
14628240	Lohmen	1 Person	273	22,0	77,7	63,7	33,7	(1,8)
14628240	Lohmen	2 Personen	190	19,5	78,9	68,9	30,0	(2,6)
14628240	Lohmen	3 Personen	58	34,5	60,3	37,9	46,6	(10,3)
14628240	Lohmen	4 und mehr Personen	36	50,0	52,8	38,9	36,1	(8,3)
14628250	Müglitztal	Insgesamt	294	25,2	75,9	55,1	42,2	(1,7)
14628250	Müglitztal	1 Person	171	15,8	81,9	48,5	46,8	(1,8)
14628250	Müglitztal	2 Personen	68	25,0	69,1	57,4	45,6	-
14628250	Müglitztal	3 Personen	26	53,8	50,0	60,0	(26,9)	-
14628250	Müglitztal	4 und mehr Personen	32	56,3	56,3	71,4	31,3	-
14628260	Neustadt in Sachsen, Stadt	Insgesamt	3.473	10,7	89,2	31,8	67,1	0,9
14628260	Neustadt in Sachsen, Stadt	1 Person	1.971	7,7	92,3	28,9	70,3	0,8
14628260	Neustadt in Sachsen, Stadt	2 Personen	1.022	12,2	88,2	27,6	71,4	1,1
14628260	Neustadt in Sachsen, Stadt	3 Personen	254	18,5	80,7	49,6	49,2	-
14628260	Neustadt in Sachsen, Stadt	4 und mehr Personen	226	22,6	76,5	55,8	41,6	(2,7)
14628270	Pirna, Stadt	Insgesamt	14.998	5,2	94,8	34,9	62,5	2,6
14628270	Pirna, Stadt	1 Person	8.101	3,4	96,6	33,9	64,3	1,9
14628270	Pirna, Stadt	2 Personen	4.468	6,2	93,8	31,3	65,6	3,1
14628270	Pirna, Stadt	3 Personen	1.301	7,8	92,3	41,6	54,6	3,9
14628270	Pirna, Stadt	4 und mehr Personen	1.130	11,8	88,0	48,2	46,7	5,0
14628300	Rabenau, Stadt	Insgesamt	819	19,2	81,2	71,6	26,4	2,2
14628300	Rabenau, Stadt	1 Person	411	13,1	86,4	70,8	26,3	2,9
14628300	Rabenau, Stadt	2 Personen	248	24,6	77,0	69,4	31,0	(1,2)
14628300	Rabenau, Stadt	3 Personen	94	22,3	74,5	73,4	20,2	(5,3)
14628300	Rabenau, Stadt	4 und mehr Personen	75	25,3	70,7	80,0	(10,7)	-
14628310	Rathen, Kurort	Insgesamt	67	28,4	74,6	74,6	28,4	-
14628310	Rathen, Kurort	1 Person	38	(15,8)	82,4	60,5	50,0	-
14628310	Rathen, Kurort	2 Personen	26	(26,9)	68,2	81,8	(11,5)	-
14628310	Rathen, Kurort	3 Personen	4	-	(100,0)	(100,0)	-	-
14628310	Rathen, Kurort	4 und mehr Personen	7	(50,0)	(50,0)	(100,0)	-	-
14628320	Rathmannsdorf	Insgesamt	194	25,3	74,2	94,8	5,7	-
14628320	Rathmannsdorf	1 Person	109	23,9	74,3	93,6	(5,5)	-
14628320	Rathmannsdorf	2 Personen	44	(18,2)	80,5	100,0	-	-
14628320	Rathmannsdorf	3 Personen	20	(25,0)	76,2	87,0	(15,0)	-
14628320	Rathmannsdorf	4 und mehr Personen	20	(37,5)	(62,5)	100,0	-	-
14628330	Reinhardtsdorf-Schöna	Insgesamt	182	39,0	62,6	73,6	24,7	(1,6)
14628330	Reinhardtsdorf-Schöna	1 Person	115	39,1	62,6	73,0	24,3	(2,6)
14628330	Reinhardtsdorf-Schöna	2 Personen	32	37,5	65,7	73,5	(28,1)	-
14628330	Reinhardtsdorf-Schöna	3 Personen	24	47,8	52,2	75,0	(20,8)	-
14628330	Reinhardtsdorf-Schöna	4 und mehr Personen	13	(60,0)	(40,0)	(100,0)	-	-
14628340	Rosenthal-Bielatal	Insgesamt	151	45,0	53,6	65,6	33,8	-
14628340	Rosenthal-Bielatal	1 Person	72	37,5	61,1	61,1	37,5	-
14628340	Rosenthal-Bielatal	2 Personen	46	47,8	47,8	63,0	32,6	-
14628340	Rosenthal-Bielatal	3 Personen	15	(68,8)	(31,3)	(76,9)	(23,1)	-
14628340	Rosenthal-Bielatal	4 und mehr Personen	21	(45,5)	54,5	75,0	(23,8)	-
14628360	Sebnitz, Stadt	Insgesamt	2.638	15,5	84,5	61,8	37,5	0,8
14628360	Sebnitz, Stadt	1 Person	1.483	11,9	87,9	62,4	36,6	1,0
14628360	Sebnitz, Stadt	2 Personen	730	20,0	80,4	56,6	43,7	(0,4)
14628360	Sebnitz, Stadt	3 Personen	226	21,2	77,9	64,2	34,5	-
14628360	Sebnitz, Stadt	4 und mehr Personen	200	19,5	79,5	72,0	25,5	-
14628370	Stadt Wehlen, Stadt	Insgesamt	249	30,1	70,3	75,1	24,5	(1,6)
14628370	Stadt Wehlen, Stadt	1 Person	111	27,0	75,7	79,3	13,5	(2,7)
14628370	Stadt Wehlen, Stadt	2 Personen	75	25,3	72,0	68,0	28,0	-
14628370	Stadt Wehlen, Stadt	3 Personen	40	45,0	65,0	62,5	35,0	-
14628370	Stadt Wehlen, Stadt	4 und mehr Personen	27	40,7	57,7	76,9	(18,5)	(11,1)
14628380	Stolpen, Stadt	Insgesamt	974	24,1	76,0	48,6	50,3	1,0
14628380	Stolpen, Stadt	1 Person	501	18,6	81,6	48,5	51,1	-
14628380	Stolpen, Stadt	2 Personen	285	27,0	72,6	47,4	51,2	(1,1)
14628380	Stolpen, Stadt	3 Personen	96	33,3	69,8	43,8	56,3	(3,1)
14628380	Stolpen, Stadt	4 und mehr Personen	91	34,1	63,7	56,0	37,4	(5,5)
14628390	Struppen	Insgesamt	294	36,1	63,6	56,5	42,2	(1,4)
14628390	Struppen	1 Person	153	31,4	69,9	56,9	45,1	(2,0)
14628390	Struppen	2 Personen	88	40,9	58,0	59,1	44,3	-
14628390	Struppen	3 Personen	25	48,1	51,9	66,7	(24,0)	-
14628390	Struppen	4 und mehr Personen	29	37,9	60,7	37,9	60,7	-
14628400	Tharandt, Stadt	Insgesamt	1.080	21,8	77,9	62,8	34,2	3,1
14628400	Tharandt, Stadt	1 Person	576	16,7	83,7	59,7	35,1	5,2
14628400	Tharandt, Stadt	2 Personen	270	24,1	75,2	64,8	34,1	(1,5)
14628400	Tharandt, Stadt	3 Personen	112	25,9	75,9	70,5	30,4	-
14628400	Tharandt, Stadt	4 und mehr Personen	118	36,4	61,9	66,9	30,5	(2,5)
14628410	Wilsdruff, Stadt	Insgesamt	3.171	15,9	84,0	37,8	56,4	5,7
14628410	Wilsdruff, Stadt	1 Person	1.609	11,8	88,1	35,4	60,3	4,4
14628410	Wilsdruff, Stadt	2 Personen	876	17,9	82,0	34,7	57,5	8,1
14628410	Wilsdruff, Stadt	3 Personen	394	16,8	83,2	43,4	51,3	4,6
14628410	Wilsdruff, Stadt	4 und mehr Personen	293	31,1	68,3	53,6	38,6	7,8
14729	Leipzig	Insgesamt	64.142	12,7	87,3	38,9	58,6	2,5
14729	Leipzig	1 Person	36.189	9,1	90,9	37,0	61,1	1,9
14729	Leipzig	2 Personen	17.436	15,1	84,9	37,7	59,4	2,9
14729	Leipzig	3 Personen	5.927	18,1	81,9	46,3	49,8	4,0
14729	Leipzig	4 und mehr Personen	4.590	24,5	75,4	48,8	47,1	4,3

AGS	Kreisfreie Stadt Gemeinde Landkreis Land	Merkmal	Wohnfläche je Wohnung und Haushalt in m ²	Zahl der Räume je Wohnung und Haushalt	Durchschnittliche monatliche Nettokaltmiete je m ² in EUR	Durchschnittliche Wohndauer des Haushalts in Jahren
14628240	Lohmen	Insgesamt	66,5	3,3	5,59	19
14628240	Lohmen	1 Person	59,2	3,1	5,55	21
14628240	Lohmen	2 Personen	67,1	3,3	5,57	22
14628240	Lohmen	3 Personen	79,6	3,8	5,87	12
14628240	Lohmen	4 und mehr Personen	98,8	4,6	5,72	9
14628250	Müglitztal	Insgesamt	67,8	3,6	5,05	18
14628250	Müglitztal	1 Person	58,0	3,1	5,04	17
14628250	Müglitztal	2 Personen	72,6	3,7	5,01	22
14628250	Müglitztal	3 Personen	86,5	4,4	5,18	13
14628250	Müglitztal	4 und mehr Personen	91,9	4,8	4,98	18
14628260	Neustadt in Sachsen, Stadt	Insgesamt	62,2	3,3	5,12	16
14628260	Neustadt in Sachsen, Stadt	1 Person	54,2	2,9	5,18	16
14628260	Neustadt in Sachsen, Stadt	2 Personen	67,0	3,6	5,09	19
14628260	Neustadt in Sachsen, Stadt	3 Personen	78,3	3,9	4,96	11
14628260	Neustadt in Sachsen, Stadt	4 und mehr Personen	92,7	4,4	4,93	10
14628270	Pirna, Stadt	Insgesamt	63,7	3,3	5,58	15
14628270	Pirna, Stadt	1 Person	54,5	2,9	5,56	14
14628270	Pirna, Stadt	2 Personen	69,0	3,6	5,53	18
14628270	Pirna, Stadt	3 Personen	79,5	4,0	5,70	9
14628270	Pirna, Stadt	4 und mehr Personen	90,3	4,5	5,71	8
14628300	Rabenau, Stadt	Insgesamt	70,3	3,5	5,24	19
14628300	Rabenau, Stadt	1 Person	60,5	3,1	5,14	18
14628300	Rabenau, Stadt	2 Personen	73,9	3,7	5,28	24
14628300	Rabenau, Stadt	3 Personen	83,5	4,0	5,44	12
14628300	Rabenau, Stadt	4 und mehr Personen	97,6	4,6	5,49	10
14628310	Rathen, Kurort	Insgesamt	84,2	4,0	5,05	18
14628310	Rathen, Kurort	1 Person	83,6	3,8	5,21	20
14628310	Rathen, Kurort	2 Personen	82,6	4,2	4,83	15
14628310	Rathen, Kurort	3 Personen	87,4	3,8	5,01	8
14628310	Rathen, Kurort	4 und mehr Personen	88,9	3,8	4,10	15
14628320	Rathmannsdorf	Insgesamt	68,0	3,5	4,68	19
14628320	Rathmannsdorf	1 Person	60,8	3,3	4,69	22
14628320	Rathmannsdorf	2 Personen	70,8	3,6	4,66	16
14628320	Rathmannsdorf	3 Personen	78,2	4,1	4,68	16
14628320	Rathmannsdorf	4 und mehr Personen	89,0	4,3	4,55	18
14628330	Reinhardtsdorf-Schöna	Insgesamt	72,3	3,5	4,90	24
14628330	Reinhardtsdorf-Schöna	1 Person	65,9	3,2	4,95	23
14628330	Reinhardtsdorf-Schöna	2 Personen	78,4	3,5	4,53	33
14628330	Reinhardtsdorf-Schöna	3 Personen	87,6	4,5	5,29	16
14628330	Reinhardtsdorf-Schöna	4 und mehr Personen	92,1	4,1	4,83	22
14628340	Rosenthal-Bielatal	Insgesamt	77,1	3,8	4,31	20
14628340	Rosenthal-Bielatal	1 Person	63,9	3,2	3,84	22
14628340	Rosenthal-Bielatal	2 Personen	81,0	3,9	4,62	23
14628340	Rosenthal-Bielatal	3 Personen	88,3	4,1	5,13	13
14628340	Rosenthal-Bielatal	4 und mehr Personen	104,7	5,0	4,81	14
14628360	Sebnitz, Stadt	Insgesamt	64,9	3,4	4,72	15
14628360	Sebnitz, Stadt	1 Person	56,9	3,0	4,80	15
14628360	Sebnitz, Stadt	2 Personen	70,2	3,6	4,64	19
14628360	Sebnitz, Stadt	3 Personen	80,1	4,0	4,58	12
14628360	Sebnitz, Stadt	4 und mehr Personen	87,9	4,4	4,59	10
14628370	Stadt Wehlen, Stadt	Insgesamt	75,0	3,7	5,05	20
14628370	Stadt Wehlen, Stadt	1 Person	65,4	3,2	5,07	22
14628370	Stadt Wehlen, Stadt	2 Personen	75,7	3,7	4,90	23
14628370	Stadt Wehlen, Stadt	3 Personen	82,5	3,9	5,15	15
14628370	Stadt Wehlen, Stadt	4 und mehr Personen	99,9	4,8	5,27	11
14628380	Stolpen, Stadt	Insgesamt	69,6	3,5	5,38	15
14628380	Stolpen, Stadt	1 Person	59,1	3,0	5,42	16
14628380	Stolpen, Stadt	2 Personen	73,7	3,8	5,33	16
14628380	Stolpen, Stadt	3 Personen	86,6	4,2	5,31	12
14628380	Stolpen, Stadt	4 und mehr Personen	95,2	4,7	5,36	14
14628390	Struppen	Insgesamt	73,5	3,7	4,86	21
14628390	Struppen	1 Person	63,9	3,4	4,82	24
14628390	Struppen	2 Personen	80,7	3,9	4,77	20
14628390	Struppen	3 Personen	81,5	4,2	5,23	14
14628390	Struppen	4 und mehr Personen	96,8	4,7	5,19	11
14628400	Tharandt, Stadt	Insgesamt	68,2	3,3	6,13	16
14628400	Tharandt, Stadt	1 Person	54,7	2,7	6,75	16
14628400	Tharandt, Stadt	2 Personen	77,8	3,7	5,38	18
14628400	Tharandt, Stadt	3 Personen	84,7	4,1	5,47	13
14628400	Tharandt, Stadt	4 und mehr Personen	96,1	4,6	5,40	12
14628410	Wilsdruff, Stadt	Insgesamt	69,9	3,4	5,91	14
14628410	Wilsdruff, Stadt	1 Person	59,0	2,9	5,91	14
14628410	Wilsdruff, Stadt	2 Personen	74,9	3,7	5,87	15
14628410	Wilsdruff, Stadt	3 Personen	83,9	4,0	5,97	11
14628410	Wilsdruff, Stadt	4 und mehr Personen	95,8	4,5	5,88	12
14729	Leipzig	Insgesamt	65,9	3,5	5,42	14
14729	Leipzig	1 Person	57,2	3,1	5,42	14
14729	Leipzig	2 Personen	71,4	3,7	5,41	17
14729	Leipzig	3 Personen	81,4	4,1	5,48	10
14729	Leipzig	4 und mehr Personen	92,8	4,6	5,45	9

AGS	Kreisfreie Stadt Gemeinde Landkreis Land	Merkmal	Haushalte	Haushalte in Gebäuden mit 1 und 2 Wohnungen in %	Haushalte in Gebäuden mit 3 und mehr Wohnungen in %	Haushalte in Gebäuden mit Baujahr bis 1949 in %	Haushalte in Gebäuden mit Baujahr von 1950 bis 2009 in %	Haushalte in Gebäuden mit Baujahr 2010 und später in %
14729010	Bad Lausick, Stadt	Insgesamt	1.627	15,9	84,1	38,0	57,4	4,5
14729010	Bad Lausick, Stadt	1 Person	959	11,6	88,6	35,7	60,8	3,6
14729010	Bad Lausick, Stadt	2 Personen	406	20,9	79,6	41,1	50,7	7,6
14729010	Bad Lausick, Stadt	3 Personen	162	24,7	73,5	43,2	52,5	(4,3)
14729010	Bad Lausick, Stadt	4 und mehr Personen	99	21,2	72,7	40,4	59,6	(3,0)
14729020	Belgershain	Insgesamt	602	22,4	77,4	17,3	81,4	(1,3)
14729020	Belgershain	1 Person	264	17,0	83,3	21,6	76,1	(2,3)
14729020	Belgershain	2 Personen	183	22,4	77,0	17,5	83,6	-
14729020	Belgershain	3 Personen	86	22,1	75,6	11,6	88,1	-
14729020	Belgershain	4 und mehr Personen	68	39,7	54,4	(10,3)	85,9	-
14729030	Bennewitz	Insgesamt	742	22,2	77,6	37,7	61,2	(1,2)
14729030	Bennewitz	1 Person	381	16,0	83,2	39,1	59,6	-
14729030	Bennewitz	2 Personen	232	24,6	75,9	31,0	67,2	(1,7)
14729030	Bennewitz	3 Personen	69	20,3	73,9	39,1	55,1	(4,3)
14729030	Bennewitz	4 und mehr Personen	58	44,8	58,6	41,4	55,2	-
14729040	Böhlen, Stadt	Insgesamt	2.287	5,7	94,3	60,3	38,5	1,2
14729040	Böhlen, Stadt	1 Person	1.261	3,3	96,9	57,7	41,6	(0,6)
14729040	Böhlen, Stadt	2 Personen	706	8,2	92,1	60,1	37,5	1,8
14729040	Böhlen, Stadt	3 Personen	187	8,6	88,8	67,9	32,6	(1,6)
14729040	Böhlen, Stadt	4 und mehr Personen	133	12,8	89,5	72,9	22,6	(4,5)
14729050	Borna, Stadt	Insgesamt	7.013	5,4	94,6	23,6	73,8	2,6
14729050	Borna, Stadt	1 Person	4.031	3,8	96,3	21,2	76,8	2,0
14729050	Borna, Stadt	2 Personen	1.909	7,1	92,7	24,9	72,2	2,7
14729050	Borna, Stadt	3 Personen	599	8,2	92,3	31,2	63,6	4,8
14729050	Borna, Stadt	4 und mehr Personen	471	8,9	91,5	30,1	66,9	3,0
14729060	Borsdorf	Insgesamt	2.003	13,2	86,9	25,4	73,2	1,4
14729060	Borsdorf	1 Person	1.064	10,3	89,5	25,9	72,6	1,2
14729060	Borsdorf	2 Personen	552	15,6	84,6	20,3	78,3	(1,3)
14729060	Borsdorf	3 Personen	244	15,2	84,0	26,2	70,9	(3,3)
14729060	Borsdorf	4 und mehr Personen	144	20,8	79,2	36,1	61,8	(2,1)
14729070	Brandis, Stadt	Insgesamt	1.909	17,8	82,1	34,2	62,0	3,8
14729070	Brandis, Stadt	1 Person	994	12,9	87,3	35,5	61,4	3,6
14729070	Brandis, Stadt	2 Personen	576	21,2	79,5	30,9	66,1	4,2
14729070	Brandis, Stadt	3 Personen	189	22,8	78,8	42,3	55,0	(3,7)
14729070	Brandis, Stadt	4 und mehr Personen	144	31,9	69,4	34,7	59,7	(6,3)
14729080	Colditz, Stadt	Insgesamt	1.818	16,9	82,9	40,7	57,8	1,5
14729080	Colditz, Stadt	1 Person	1.038	13,0	87,3	39,7	59,0	1,6
14729080	Colditz, Stadt	2 Personen	497	20,3	79,1	39,4	60,0	(0,8)
14729080	Colditz, Stadt	3 Personen	154	27,3	74,0	47,4	51,3	(5,8)
14729080	Colditz, Stadt	4 und mehr Personen	131	25,2	73,3	48,1	48,1	(3,1)
14729100	Elstertrebnitz	Insgesamt	118	39,8	57,6	83,1	11,0	-
14729100	Elstertrebnitz	1 Person	62	21,0	78,0	94,9	(4,8)	-
14729100	Elstertrebnitz	2 Personen	36	47,2	52,8	73,7	(22,2)	-
14729100	Elstertrebnitz	3 Personen	8	(70,0)	(30,0)	(100,0)	-	-
14729100	Elstertrebnitz	4 und mehr Personen	10	(76,9)	(23,1)	(100,0)	-	-
14729140	Frohburg, Stadt	Insgesamt	1.982	27,8	72,3	42,4	54,1	3,5
14729140	Frohburg, Stadt	1 Person	1.189	21,3	78,5	41,4	56,3	2,4
14729140	Frohburg, Stadt	2 Personen	461	34,5	65,1	40,6	53,6	4,8
14729140	Frohburg, Stadt	3 Personen	181	37,6	63,0	43,6	51,9	(4,4)
14729140	Frohburg, Stadt	4 und mehr Personen	152	44,7	53,3	50,0	42,1	(5,3)
14729150	Geithain, Stadt	Insgesamt	1.453	14,9	85,3	34,5	64,8	1,0
14729150	Geithain, Stadt	1 Person	916	10,3	89,6	30,2	68,9	(0,3)
14729150	Geithain, Stadt	2 Personen	285	18,2	81,8	37,2	61,8	(1,4)
14729150	Geithain, Stadt	3 Personen	117	20,5	81,2	46,2	54,7	-
14729150	Geithain, Stadt	4 und mehr Personen	137	33,6	67,9	48,9	48,9	(2,2)
14729160	Grimma, Stadt	Insgesamt	7.355	13,7	86,4	37,8	60,8	1,3
14729160	Grimma, Stadt	1 Person	4.333	10,2	89,8	34,1	64,5	1,4
14729160	Grimma, Stadt	2 Personen	1.890	16,1	84,0	38,9	59,6	1,2
14729160	Grimma, Stadt	3 Personen	606	18,6	81,8	49,2	50,3	(0,8)
14729160	Grimma, Stadt	4 und mehr Personen	521	27,4	72,4	52,2	46,1	(1,7)
14729170	Groitzsch, Stadt	Insgesamt	1.764	14,6	85,3	39,5	53,6	7,0
14729170	Groitzsch, Stadt	1 Person	1.008	10,8	89,6	38,1	53,2	8,7
14729170	Groitzsch, Stadt	2 Personen	470	17,7	82,8	38,7	55,7	6,0
14729170	Groitzsch, Stadt	3 Personen	163	23,3	77,3	44,2	51,5	(3,7)
14729170	Groitzsch, Stadt	4 und mehr Personen	124	25,8	75,8	44,4	53,2	(3,2)
14729190	Großpösna	Insgesamt	535	48,6	51,8	34,2	60,0	5,6
14729190	Großpösna	1 Person	253	45,8	53,4	34,8	58,9	6,3
14729190	Großpösna	2 Personen	160	45,6	53,1	33,1	64,4	(2,5)
14729190	Großpösna	3 Personen	73	49,3	46,6	34,2	57,5	-
14729190	Großpösna	4 und mehr Personen	51	64,7	33,3	37,3	49,0	(5,9)
14729220	Kitzscher, Stadt	Insgesamt	1.380	8,4	91,4	34,2	64,9	(0,4)
14729220	Kitzscher, Stadt	1 Person	816	5,8	94,7	33,8	65,9	(0,4)
14729220	Kitzscher, Stadt	2 Personen	356	11,2	87,9	29,8	69,7	-
14729220	Kitzscher, Stadt	3 Personen	121	9,9	89,7	40,5	56,2	-
14729220	Kitzscher, Stadt	4 und mehr Personen	84	17,9	79,8	45,2	53,6	-
14729245	Lossatal	Insgesamt	714	32,1	67,5	43,3	52,0	4,8
14729245	Lossatal	1 Person	369	27,1	73,7	44,2	51,5	4,3
14729245	Lossatal	2 Personen	206	37,4	62,6	42,2	55,8	(2,4)
14729245	Lossatal	3 Personen	65	36,9	67,7	46,2	49,2	(13,8)
14729245	Lossatal	4 und mehr Personen	70	42,9	60,0	38,6	50,0	(11,4)

AGS	Kreisfreie Stadt Gemeinde Landkreis Land	Merkmal	Wohnfläche je Wohnung und Haushalt in m ²	Zahl der Räume je Wohnung und Haushalt	Durchschnittliche monatliche Nettokaltmiete je m ² in EUR	Durchschnittliche Wohndauer des Haushalts in Jahren
14729010	Bad Lausick, Stadt	Insgesamt	66,0	3,3	5,34	14
14729010	Bad Lausick, Stadt	1 Person	57,0	2,9	5,44	13
14729010	Bad Lausick, Stadt	2 Personen	73,1	3,7	5,28	16
14729010	Bad Lausick, Stadt	3 Personen	83,8	4,0	5,12	11
14729010	Bad Lausick, Stadt	4 und mehr Personen	92,8	4,4	4,95	9
14729020	Belgershain	Insgesamt	71,2	3,5	5,65	12
14729020	Belgershain	1 Person	61,3	3,1	5,62	11
14729020	Belgershain	2 Personen	75,2	3,6	5,57	15
14729020	Belgershain	3 Personen	78,1	3,8	5,70	9
14729020	Belgershain	4 und mehr Personen	90,6	4,4	5,93	9
14729030	Bennewitz	Insgesamt	68,3	3,5	5,11	17
14729030	Bennewitz	1 Person	59,0	3,1	5,13	16
14729030	Bennewitz	2 Personen	72,7	3,7	5,10	22
14729030	Bennewitz	3 Personen	77,9	4,0	4,97	11
14729030	Bennewitz	4 und mehr Personen	99,8	4,9	5,12	10
14729040	Böhlen, Stadt	Insgesamt	61,0	3,3	5,43	14
14729040	Böhlen, Stadt	1 Person	53,2	2,9	5,49	14
14729040	Böhlen, Stadt	2 Personen	67,4	3,6	5,31	17
14729040	Böhlen, Stadt	3 Personen	75,4	3,9	5,36	10
14729040	Böhlen, Stadt	4 und mehr Personen	81,4	4,2	5,62	9
14729050	Borna, Stadt	Insgesamt	60,8	3,5	4,94	15
14729050	Borna, Stadt	1 Person	53,6	3,2	4,94	15
14729050	Borna, Stadt	2 Personen	65,9	3,8	4,90	19
14729050	Borna, Stadt	3 Personen	74,8	4,2	5,00	10
14729050	Borna, Stadt	4 und mehr Personen	84,4	4,6	5,04	7
14729060	Borsdorf	Insgesamt	70,4	3,4	5,94	13
14729060	Borsdorf	1 Person	62,2	3,1	5,90	13
14729060	Borsdorf	2 Personen	75,2	3,6	5,96	16
14729060	Borsdorf	3 Personen	81,9	3,8	6,10	9
14729060	Borsdorf	4 und mehr Personen	93,1	4,3	5,92	9
14729070	Brandis, Stadt	Insgesamt	68,7	3,6	5,49	16
14729070	Brandis, Stadt	1 Person	59,0	3,2	5,50	17
14729070	Brandis, Stadt	2 Personen	72,7	3,7	5,50	19
14729070	Brandis, Stadt	3 Personen	83,8	4,1	5,47	9
14729070	Brandis, Stadt	4 und mehr Personen	98,4	4,8	5,45	10
14729080	Colditz, Stadt	Insgesamt	66,5	3,6	4,65	17
14729080	Colditz, Stadt	1 Person	58,8	3,2	4,72	17
14729080	Colditz, Stadt	2 Personen	72,3	3,9	4,53	20
14729080	Colditz, Stadt	3 Personen	84,0	4,2	4,51	12
14729080	Colditz, Stadt	4 und mehr Personen	86,1	4,6	4,72	9
14729100	Elstertrebnitz	Insgesamt	73,8	3,2	4,74	16
14729100	Elstertrebnitz	1 Person	64,0	2,8	4,67	17
14729100	Elstertrebnitz	2 Personen	76,8	3,3	4,84	17
14729100	Elstertrebnitz	3 Personen	81,5	3,6	4,93	14
14729100	Elstertrebnitz	4 und mehr Personen	108,7	4,7	4,45	10
14729140	Frohburg, Stadt	Insgesamt	69,5	3,6	4,97	13
14729140	Frohburg, Stadt	1 Person	60,7	3,2	4,98	14
14729140	Frohburg, Stadt	2 Personen	76,2	3,9	5,01	14
14729140	Frohburg, Stadt	3 Personen	85,7	4,3	4,94	8
14729140	Frohburg, Stadt	4 und mehr Personen	98,7	4,9	4,81	9
14729150	Geithain, Stadt	Insgesamt	64,1	3,4	4,65	14
14729150	Geithain, Stadt	1 Person	57,0	3,1	4,69	15
14729150	Geithain, Stadt	2 Personen	70,2	3,7	4,62	17
14729150	Geithain, Stadt	3 Personen	75,9	4,0	4,62	10
14729150	Geithain, Stadt	4 und mehr Personen	88,5	4,6	4,51	10
14729160	Grimma, Stadt	Insgesamt	65,0	3,5	5,13	13
14729160	Grimma, Stadt	1 Person	56,8	3,1	5,15	13
14729160	Grimma, Stadt	2 Personen	71,1	3,9	5,12	16
14729160	Grimma, Stadt	3 Personen	79,8	4,1	5,11	9
14729160	Grimma, Stadt	4 und mehr Personen	93,7	4,7	4,97	8
14729170	Groitzsch, Stadt	Insgesamt	65,4	3,5	5,40	17
14729170	Groitzsch, Stadt	1 Person	58,5	3,2	5,54	18
14729170	Groitzsch, Stadt	2 Personen	69,3	3,7	5,24	20
14729170	Groitzsch, Stadt	3 Personen	79,7	3,9	5,27	11
14729170	Groitzsch, Stadt	4 und mehr Personen	87,5	4,5	5,01	9
14729190	Großpösna	Insgesamt	81,7	3,8	5,67	15
14729190	Großpösna	1 Person	74,6	3,5	5,64	16
14729190	Großpösna	2 Personen	80,9	3,8	5,59	17
14729190	Großpösna	3 Personen	93,0	4,3	5,79	12
14729190	Großpösna	4 und mehr Personen	102,3	4,5	5,93	9
14729220	Kitzscher, Stadt	Insgesamt	62,1	3,5	4,55	15
14729220	Kitzscher, Stadt	1 Person	55,4	3,1	4,53	14
14729220	Kitzscher, Stadt	2 Personen	68,5	3,9	4,54	20
14729220	Kitzscher, Stadt	3 Personen	74,9	4,1	4,60	10
14729220	Kitzscher, Stadt	4 und mehr Personen	81,8	4,3	4,71	7
14729245	Lossatal	Insgesamt	72,1	3,6	4,81	21
14729245	Lossatal	1 Person	61,3	3,3	4,82	23
14729245	Lossatal	2 Personen	78,4	3,9	4,81	23
14729245	Lossatal	3 Personen	85,8	4,3	4,87	15
14729245	Lossatal	4 und mehr Personen	98,3	4,5	4,70	13

AGS	Kreisfreie Stadt Gemeinde Landkreis Land	Merkmal	Haushalte	Haushalte in Gebäuden mit 1 und 2 Wohnungen in %	Haushalte in Gebäuden mit 3 und mehr Wohnungen in %	Haushalte in Gebäuden mit Baujahr bis 1949 in %	Haushalte in Gebäuden mit Baujahr von 1950 bis 2009 in %	Haushalte in Gebäuden mit Baujahr 2010 und später in %
14729250	Machern	Insgesamt	1.090	17,8	82,5	17,0	81,1	2,4
14729250	Machern	1 Person	531	14,1	86,4	19,0	79,5	1,9
14729250	Machern	2 Personen	331	23,0	76,4	14,8	81,9	(1,5)
14729250	Machern	3 Personen	129	17,1	80,6	16,3	86,0	(2,3)
14729250	Machern	4 und mehr Personen	99	23,2	79,8	15,2	79,8	(6,1)
14729260	Markkleeberg, Stadt	Insgesamt	8.411	6,5	93,4	41,6	55,2	3,2
14729260	Markkleeberg, Stadt	1 Person	4.473	3,7	96,3	37,9	60,1	1,9
14729260	Markkleeberg, Stadt	2 Personen	2.470	7,0	93,1	39,7	56,8	3,3
14729260	Markkleeberg, Stadt	3 Personen	817	10,6	89,2	55,3	38,8	5,9
14729260	Markkleeberg, Stadt	4 und mehr Personen	650	19,1	80,5	56,6	35,5	7,2
14729270	Markranstädt, Stadt	Insgesamt	3.927	13,1	87,0	57,1	39,9	3,0
14729270	Markranstädt, Stadt	1 Person	2.194	9,3	90,8	56,9	41,8	1,5
14729270	Markranstädt, Stadt	2 Personen	1.075	14,5	85,6	54,9	41,6	3,4
14729270	Markranstädt, Stadt	3 Personen	386	20,7	78,2	61,1	31,3	7,5
14729270	Markranstädt, Stadt	4 und mehr Personen	269	24,5	74,7	62,8	30,1	5,9
14729300	Naunhof, Stadt	Insgesamt	1.804	18,2	82,0	29,4	68,1	2,7
14729300	Naunhof, Stadt	1 Person	951	12,1	88,0	29,9	68,7	1,8
14729300	Naunhof, Stadt	2 Personen	530	23,0	76,6	26,8	69,2	3,6
14729300	Naunhof, Stadt	3 Personen	195	24,1	77,4	30,3	65,1	5,6
14729300	Naunhof, Stadt	4 und mehr Personen	132	34,8	63,6	34,1	62,9	(3,0)
14729320	Neukieritzsch	Insgesamt	2.010	8,0	92,1	32,5	66,9	0,7
14729320	Neukieritzsch	1 Person	1.194	5,7	94,4	28,3	71,4	(0,3)
14729320	Neukieritzsch	2 Personen	549	9,1	91,3	33,7	65,8	(0,5)
14729320	Neukieritzsch	3 Personen	153	12,4	88,2	43,8	52,9	(2,6)
14729320	Neukieritzsch	4 und mehr Personen	113	23,0	79,6	52,2	46,0	(3,5)
14729330	Otterwisch	Insgesamt	143	30,8	69,9	43,4	56,6	-
14729330	Otterwisch	1 Person	76	21,1	73,7	48,7	55,3	-
14729330	Otterwisch	2 Personen	35	40,0	57,1	42,9	60,0	-
14729330	Otterwisch	3 Personen	10	(27,3)	(72,7)	(33,3)	(66,7)	-
14729330	Otterwisch	4 und mehr Personen	20	(27,8)	72,2	62,5	(42,1)	-
14729340	Parthenstein	Insgesamt	297	50,5	48,8	43,8	52,5	(3,0)
14729340	Parthenstein	1 Person	126	50,8	48,4	45,2	50,0	(2,4)
14729340	Parthenstein	2 Personen	99	47,5	50,5	35,4	61,6	(3,0)
14729340	Parthenstein	3 Personen	42	50,0	59,5	52,4	45,2	-
14729340	Parthenstein	4 und mehr Personen	31	63,6	38,7	45,2	48,4	(9,7)
14729350	Pegau, Stadt	Insgesamt	1.354	19,3	81,0	50,5	47,0	2,5
14729350	Pegau, Stadt	1 Person	756	13,8	86,1	45,5	53,3	(0,5)
14729350	Pegau, Stadt	2 Personen	380	24,7	75,0	51,8	43,7	3,9
14729350	Pegau, Stadt	3 Personen	131	29,0	69,5	63,4	28,2	(4,6)
14729350	Pegau, Stadt	4 und mehr Personen	88	28,4	73,9	64,8	30,7	(4,5)
14729360	Regis-Breitingen, Stadt	Insgesamt	982	10,8	89,3	40,8	59,2	-
14729360	Regis-Breitingen, Stadt	1 Person	588	7,8	92,2	41,0	59,5	-
14729360	Regis-Breitingen, Stadt	2 Personen	274	12,8	86,9	34,7	64,6	-
14729360	Regis-Breitingen, Stadt	3 Personen	66	15,2	85,3	45,5	57,6	-
14729360	Regis-Breitingen, Stadt	4 und mehr Personen	54	37,0	70,4	57,4	37,0	-
14729370	Rötha, Stadt	Insgesamt	1.558	11,9	88,3	34,5	62,0	3,3
14729370	Rötha, Stadt	1 Person	917	6,5	93,8	31,3	68,0	(0,4)
14729370	Rötha, Stadt	2 Personen	385	18,7	82,1	39,7	54,5	5,2
14729370	Rötha, Stadt	3 Personen	142	16,9	81,7	41,5	50,7	7,0
14729370	Rötha, Stadt	4 und mehr Personen	116	27,6	73,3	37,9	50,9	13,8
14729380	Thallwitz	Insgesamt	421	29,2	70,3	40,1	58,4	(1,9)
14729380	Thallwitz	1 Person	245	24,5	75,9	37,6	61,6	-
14729380	Thallwitz	2 Personen	101	34,7	67,3	39,6	55,4	(4,0)
14729380	Thallwitz	3 Personen	39	(20,5)	77,8	46,2	61,5	-
14729380	Thallwitz	4 und mehr Personen	34	52,9	47,1	58,8	47,1	-
14729400	Trebsen/Mulde, Stadt	Insgesamt	618	26,1	74,6	37,7	61,0	(1,1)
14729400	Trebsen/Mulde, Stadt	1 Person	326	21,2	79,4	34,0	66,3	-
14729400	Trebsen/Mulde, Stadt	2 Personen	187	25,7	76,5	35,3	62,0	(2,7)
14729400	Trebsen/Mulde, Stadt	3 Personen	57	33,3	68,4	50,9	50,9	(5,3)
14729400	Trebsen/Mulde, Stadt	4 und mehr Personen	41	51,2	53,7	70,7	34,1	-
14729410	Wurzen, Stadt	Insgesamt	5.978	6,6	93,3	42,5	56,3	1,2
14729410	Wurzen, Stadt	1 Person	3.693	4,9	95,2	40,8	57,9	1,2
14729410	Wurzen, Stadt	2 Personen	1.450	8,2	91,6	38,2	60,8	1,0
14729410	Wurzen, Stadt	3 Personen	488	12,9	86,9	53,1	45,9	(1,0)
14729410	Wurzen, Stadt	4 und mehr Personen	346	11,0	89,3	63,9	35,8	(0,9)
14729430	Zwenkau, Stadt	Insgesamt	2.253	13,6	86,6	54,7	37,7	7,6
14729430	Zwenkau, Stadt	1 Person	1.177	9,8	90,6	55,0	39,8	5,4
14729430	Zwenkau, Stadt	2 Personen	639	15,3	85,0	51,0	39,0	10,0
14729430	Zwenkau, Stadt	3 Personen	245	21,2	78,4	64,5	25,3	10,2
14729430	Zwenkau, Stadt	4 und mehr Personen	194	22,7	78,9	53,1	38,1	9,3
14730	Nordsachsen	Insgesamt	50.137	12,2	87,8	34,0	62,9	3,1
14730	Nordsachsen	1 Person	28.056	9,0	91,0	33,2	64,2	2,6
14730	Nordsachsen	2 Personen	13.877	14,4	85,6	32,7	63,7	3,6
14730	Nordsachsen	3 Personen	4.601	17,5	82,6	37,8	57,8	4,4
14730	Nordsachsen	4 und mehr Personen	3.603	21,8	78,2	40,1	56,1	3,8
14730010	Arzberg	Insgesamt	245	35,9	63,3	23,3	75,5	(1,2)
14730010	Arzberg	1 Person	136	29,4	69,9	22,8	79,4	-
14730010	Arzberg	2 Personen	62	43,5	61,3	24,2	77,4	(4,8)
14730010	Arzberg	3 Personen	26	57,7	42,3	(26,9)	72,0	-
14730010	Arzberg	4 und mehr Personen	18	(36,8)	63,2	(40,0)	60,0	-

AGS	Kreisfreie Stadt Gemeinde Landkreis Land	Merkmal	Wohnfläche je Wohnung und Haushalt in m ²	Zahl der Räume je Wohnung und Haushalt	Durchschnittliche monatliche Nettokaltmiete je m ² in EUR	Durchschnittliche Wohndauer des Haushalts in Jahren
14729250	Machern	Insgesamt	75,1	3,6	5,67	13
14729250	Machern	1 Person	65,3	3,3	5,63	13
14729250	Machern	2 Personen	79,9	3,8	5,71	14
14729250	Machern	3 Personen	88,2	4,1	5,61	10
14729250	Machern	4 und mehr Personen	94,0	4,3	5,78	9
14729260	Markkleeberg, Stadt	Insgesamt	68,7	3,4	6,56	13
14729260	Markkleeberg, Stadt	1 Person	58,9	3,0	6,49	14
14729260	Markkleeberg, Stadt	2 Personen	72,9	3,6	6,58	16
14729260	Markkleeberg, Stadt	3 Personen	85,2	4,0	6,71	10
14729260	Markkleeberg, Stadt	4 und mehr Personen	99,5	4,5	6,75	8
14729270	Markranstädt, Stadt	Insgesamt	66,3	3,2	6,04	13
14729270	Markranstädt, Stadt	1 Person	55,7	2,8	6,13	13
14729270	Markranstädt, Stadt	2 Personen	72,9	3,6	5,83	16
14729270	Markranstädt, Stadt	3 Personen	85,4	3,9	6,09	9
14729270	Markranstädt, Stadt	4 und mehr Personen	98,4	4,6	6,17	8
14729300	Naunhof, Stadt	Insgesamt	69,8	3,6	5,56	14
14729300	Naunhof, Stadt	1 Person	58,8	3,1	5,46	14
14729300	Naunhof, Stadt	2 Personen	77,8	3,9	5,63	15
14729300	Naunhof, Stadt	3 Personen	83,2	4,1	5,75	11
14729300	Naunhof, Stadt	4 und mehr Personen	98,4	4,7	5,68	9
14729320	Neukieritzsch	Insgesamt	60,4	3,4	4,99	15
14729320	Neukieritzsch	1 Person	52,9	3,1	5,11	15
14729320	Neukieritzsch	2 Personen	65,9	3,7	4,85	18
14729320	Neukieritzsch	3 Personen	76,2	4,1	4,81	10
14729320	Neukieritzsch	4 und mehr Personen	92,2	4,7	4,69	9
14729330	Otterwisch	Insgesamt	83,5	4,0	4,83	16
14729330	Otterwisch	1 Person	73,1	3,7	4,72	16
14729330	Otterwisch	2 Personen	83,8	3,9	4,96	17
14729330	Otterwisch	3 Personen	88,9	4,1	5,51	19
14729330	Otterwisch	4 und mehr Personen	121,5	5,3	4,61	16
14729340	Parthenstein	Insgesamt	81,3	4,0	4,57	20
14729340	Parthenstein	1 Person	70,9	3,6	4,31	22
14729340	Parthenstein	2 Personen	82,5	4,1	4,63	22
14729340	Parthenstein	3 Personen	92,0	4,6	4,38	13
14729340	Parthenstein	4 und mehr Personen	107,0	4,9	5,95	15
14729350	Pegau, Stadt	Insgesamt	66,8	3,3	5,28	15
14729350	Pegau, Stadt	1 Person	57,2	2,9	5,39	15
14729350	Pegau, Stadt	2 Personen	71,5	3,5	5,19	17
14729350	Pegau, Stadt	3 Personen	88,1	4,0	5,03	11
14729350	Pegau, Stadt	4 und mehr Personen	97,1	4,7	5,03	8
14729360	Regis-Breitingen, Stadt	Insgesamt	62,1	3,7	4,80	19
14729360	Regis-Breitingen, Stadt	1 Person	57,1	3,4	4,77	18
14729360	Regis-Breitingen, Stadt	2 Personen	66,1	3,9	4,81	22
14729360	Regis-Breitingen, Stadt	3 Personen	71,3	4,3	4,80	11
14729360	Regis-Breitingen, Stadt	4 und mehr Personen	84,4	4,5	4,98	9
14729370	Rötha, Stadt	Insgesamt	63,5	3,4	5,21	13
14729370	Rötha, Stadt	1 Person	54,8	3,1	5,09	14
14729370	Rötha, Stadt	2 Personen	72,3	3,7	5,32	14
14729370	Rötha, Stadt	3 Personen	80,3	4,0	5,38	9
14729370	Rötha, Stadt	4 und mehr Personen	83,5	4,2	5,63	7
14729380	Thallwitz	Insgesamt	67,8	3,4	6,26	17
14729380	Thallwitz	1 Person	55,7	2,9	7,30	17
14729380	Thallwitz	2 Personen	80,5	4,0	4,96	18
14729380	Thallwitz	3 Personen	80,9	4,3	4,54	15
14729380	Thallwitz	4 und mehr Personen	100,0	4,5	4,25	14
14729400	Trebsen/Mulde, Stadt	Insgesamt	70,2	3,8	4,68	20
14729400	Trebsen/Mulde, Stadt	1 Person	63,4	3,5	4,76	22
14729400	Trebsen/Mulde, Stadt	2 Personen	71,1	3,8	4,60	21
14729400	Trebsen/Mulde, Stadt	3 Personen	80,1	4,4	4,63	12
14729400	Trebsen/Mulde, Stadt	4 und mehr Personen	106,3	5,0	4,33	9
14729410	Wurzen, Stadt	Insgesamt	62,6	3,4	5,19	12
14729410	Wurzen, Stadt	1 Person	56,1	3,1	5,23	12
14729410	Wurzen, Stadt	2 Personen	68,1	3,7	5,14	14
14729410	Wurzen, Stadt	3 Personen	77,7	4,0	5,14	8
14729410	Wurzen, Stadt	4 und mehr Personen	87,9	4,4	5,04	8
14729430	Zwenkau, Stadt	Insgesamt	67,3	3,5	5,75	15
14729430	Zwenkau, Stadt	1 Person	56,3	3,1	5,71	15
14729430	Zwenkau, Stadt	2 Personen	73,1	3,7	5,68	18
14729430	Zwenkau, Stadt	3 Personen	87,1	4,1	6,05	10
14729430	Zwenkau, Stadt	4 und mehr Personen	90,7	4,4	5,93	15
14730	Nordsachsen	Insgesamt	64,7	3,5	5,30	14
14730	Nordsachsen	1 Person	56,3	3,1	5,37	14
14730	Nordsachsen	2 Personen	70,4	3,8	5,23	17
14730	Nordsachsen	3 Personen	79,6	4,1	5,24	10
14730	Nordsachsen	4 und mehr Personen	88,6	4,5	5,15	9
14730010	Arzberg	Insgesamt	68,8	3,6	4,16	20
14730010	Arzberg	1 Person	58,6	3,1	4,16	21
14730010	Arzberg	2 Personen	79,4	4,0	4,00	21
14730010	Arzberg	3 Personen	90,3	4,7	4,37	14
14730010	Arzberg	4 und mehr Personen	77,7	4,1	4,39	21

AGS	Kreisfreie Stadt Gemeinde Landkreis Land	Merkmal	Haushalte	Haushalte in Gebäuden mit 1 und 2 Wohnungen in %	Haushalte in Gebäuden mit 3 und mehr Wohnungen in %	Haushalte in Gebäuden mit Baujahr bis 1949 in %	Haushalte in Gebäuden mit Baujahr von 1950 bis 2009 in %	Haushalte in Gebäuden mit Baujahr 2010 und später in %
14730020	Bad Düben, Stadt	Insgesamt	2.245	10,2	89,8	18,6	76,8	4,8
14730020	Bad Düben, Stadt	1 Person	1.255	7,7	92,1	16,7	79,2	4,1
14730020	Bad Düben, Stadt	2 Personen	628	12,3	87,9	21,3	73,6	6,2
14730020	Bad Düben, Stadt	3 Personen	200	15,5	86,0	20,5	71,5	6,0
14730020	Bad Düben, Stadt	4 und mehr Personen	163	16,0	83,4	19,6	78,5	(1,8)
14730030	Beilrode	Insgesamt	646	29,1	71,2	29,1	70,0	(0,5)
14730030	Beilrode	1 Person	325	20,6	78,5	29,8	70,2	-
14730030	Beilrode	2 Personen	182	32,4	68,7	27,5	75,3	-
14730030	Beilrode	3 Personen	73	42,5	60,3	32,9	67,1	(4,1)
14730030	Beilrode	4 und mehr Personen	65	43,1	52,3	35,4	60,0	-
14730045	Belgern-Schildau, Stadt	Insgesamt	897	34,6	65,9	45,5	51,4	3,1
14730045	Belgern-Schildau, Stadt	1 Person	474	30,2	70,0	48,3	48,7	2,5
14730045	Belgern-Schildau, Stadt	2 Personen	260	36,5	62,3	41,2	54,2	(3,5)
14730045	Belgern-Schildau, Stadt	3 Personen	97	39,2	57,7	47,4	50,5	-
14730045	Belgern-Schildau, Stadt	4 und mehr Personen	69	50,7	53,6	42,0	62,3	(4,3)
14730050	Cavertitz	Insgesamt	192	52,6	45,8	46,9	49,0	(4,7)
14730050	Cavertitz	1 Person	92	43,5	55,4	44,6	48,9	-
14730050	Cavertitz	2 Personen	51	62,7	41,2	43,1	51,0	(5,9)
14730050	Cavertitz	3 Personen	24	51,9	48,1	51,9	(41,7)	-
14730050	Cavertitz	4 und mehr Personen	22	60,0	(45,5)	61,5	(45,5)	-
14730060	Dahlen, Stadt	Insgesamt	658	34,3	66,0	49,5	50,2	(0,9)
14730060	Dahlen, Stadt	1 Person	330	30,6	70,3	47,3	52,1	(0,9)
14730060	Dahlen, Stadt	2 Personen	230	38,7	62,6	51,7	47,8	-
14730060	Dahlen, Stadt	3 Personen	59	35,6	61,0	47,5	50,8	-
14730060	Dahlen, Stadt	4 und mehr Personen	46	47,8	45,7	47,8	43,5	-
14730070	Delitzsch, Stadt	Insgesamt	8.634	6,1	94,0	32,7	63,1	4,2
14730070	Delitzsch, Stadt	1 Person	4.881	3,9	96,1	31,7	64,6	3,7
14730070	Delitzsch, Stadt	2 Personen	2.379	7,8	92,1	31,1	62,8	5,9
14730070	Delitzsch, Stadt	3 Personen	782	10,5	89,9	38,9	57,0	4,0
14730070	Delitzsch, Stadt	4 und mehr Personen	591	12,2	88,2	38,6	59,1	2,7
14730080	Doberschütz	Insgesamt	372	48,9	51,3	33,6	64,5	(2,2)
14730080	Doberschütz	1 Person	182	40,1	58,8	29,7	69,2	(2,7)
14730080	Doberschütz	2 Personen	107	52,3	45,8	31,8	67,3	(2,8)
14730080	Doberschütz	3 Personen	46	60,9	41,3	50,0	41,3	-
14730080	Doberschütz	4 und mehr Personen	38	60,5	39,5	42,1	55,3	-
14730090	Dommitzsch, Stadt	Insgesamt	399	21,6	78,2	37,3	63,2	-
14730090	Dommitzsch, Stadt	1 Person	244	19,7	79,9	36,1	65,6	-
14730090	Dommitzsch, Stadt	2 Personen	94	28,7	74,5	40,4	62,8	-
14730090	Dommitzsch, Stadt	3 Personen	32	(18,8)	82,9	50,0	59,4	-
14730090	Dommitzsch, Stadt	4 und mehr Personen	24	(25,0)	71,4	(29,2)	68,2	-
14730100	Dreiheide	Insgesamt	162	62,3	39,5	30,9	61,7	10,5
14730100	Dreiheide	1 Person	77	61,0	41,6	32,5	63,6	(3,9)
14730100	Dreiheide	2 Personen	42	66,7	40,5	33,3	64,3	-
14730100	Dreiheide	3 Personen	24	(29,2)	68,2	(20,8)	69,6	(12,5)
14730100	Dreiheide	4 und mehr Personen	21	85,7	(14,3)	(23,8)	(40,0)	(31,6)
14730110	Eilenburg, Stadt	Insgesamt	6.092	6,3	93,7	36,7	61,7	1,6
14730110	Eilenburg, Stadt	1 Person	3.516	4,7	95,4	36,8	62,2	1,1
14730110	Eilenburg, Stadt	2 Personen	1.641	7,6	92,1	34,7	63,3	1,9
14730110	Eilenburg, Stadt	3 Personen	504	9,1	90,5	40,1	56,2	4,0
14730110	Eilenburg, Stadt	4 und mehr Personen	428	9,8	90,0	39,5	57,7	2,6
14730120	Elsnig	Insgesamt	140	48,6	51,4	42,1	60,7	-
14730120	Elsnig	1 Person	70	52,9	48,6	41,4	57,1	-
14730120	Elsnig	2 Personen	48	47,9	56,3	29,2	68,8	-
14730120	Elsnig	3 Personen	13	(45,5)	(54,5)	(45,5)	(54,5)	-
14730120	Elsnig	4 und mehr Personen	10	(50,0)	(50,0)	(72,7)	(27,3)	-
14730140	Jesewitz	Insgesamt	313	40,6	59,7	39,9	55,9	4,5
14730140	Jesewitz	1 Person	149	24,8	73,8	33,6	62,4	(2,0)
14730140	Jesewitz	2 Personen	94	55,3	47,9	47,9	52,1	(4,3)
14730140	Jesewitz	3 Personen	31	58,1	41,9	41,9	51,6	(9,7)
14730140	Jesewitz	4 und mehr Personen	38	52,6	57,9	47,4	50,0	(7,9)
14730150	Krostitz	Insgesamt	568	33,3	67,1	39,3	45,1	16,2
14730150	Krostitz	1 Person	310	31,6	68,7	45,8	44,5	10,6
14730150	Krostitz	2 Personen	155	33,5	63,9	28,4	45,8	23,2
14730150	Krostitz	3 Personen	59	39,0	64,4	35,6	39,0	25,4
14730150	Krostitz	4 und mehr Personen	48	29,2	66,7	33,3	41,7	20,8
14730160	Laußig	Insgesamt	530	20,8	79,6	14,0	84,7	(1,1)
14730160	Laußig	1 Person	289	20,1	78,5	12,5	86,5	-
14730160	Laußig	2 Personen	161	24,2	77,0	12,4	85,7	(1,9)
14730160	Laußig	3 Personen	49	(12,2)	87,0	(16,3)	78,3	-
14730160	Laußig	4 und mehr Personen	35	28,6	73,0	(25,7)	75,0	-
14730170	Liebschützberg	Insgesamt	264	43,6	55,7	40,9	58,0	(1,5)
14730170	Liebschützberg	1 Person	129	39,5	62,8	35,7	62,0	-
14730170	Liebschützberg	2 Personen	91	40,7	56,0	41,8	54,9	-
14730170	Liebschützberg	3 Personen	29	62,1	37,9	41,4	44,8	(13,8)
14730170	Liebschützberg	4 und mehr Personen	17	(62,5)	(37,5)	(31,3)	(68,8)	-
14730180	Löbnitz	Insgesamt	210	28,6	71,0	26,2	69,5	(1,4)
14730180	Löbnitz	1 Person	106	22,6	77,4	26,4	74,5	-
14730180	Löbnitz	2 Personen	65	32,3	63,1	23,1	63,1	(6,2)
14730180	Löbnitz	3 Personen	21	(31,6)	68,4	(23,8)	69,6	-
14730180	Löbnitz	4 und mehr Personen	16	52,4	(47,6)	(45,0)	55,0	(18,8)

AGS	Kreisfreie Stadt Gemeinde Landkreis Land	Merkmal	Wohnfläche je Wohnung und Haushalt in m ²	Zahl der Räume je Wohnung und Haushalt	Durchschnittliche monatliche Nettokaltmiete je m ² in EUR	Durchschnittliche Wohndauer des Haushalts in Jahren
14730020	Bad Dübén, Stadt	Insgesamt	64,6	3,6	5,05	14
14730020	Bad Dübén, Stadt	1 Person	57,7	3,3	5,08	13
14730020	Bad Dübén, Stadt	2 Personen	70,7	3,9	5,10	16
14730020	Bad Dübén, Stadt	3 Personen	76,6	4,1	4,83	10
14730020	Bad Dübén, Stadt	4 und mehr Personen	79,3	4,4	4,94	10
14730030	Beilrode	Insgesamt	73,7	3,7	4,49	18
14730030	Beilrode	1 Person	65,0	3,3	4,56	17
14730030	Beilrode	2 Personen	77,2	3,9	4,44	24
14730030	Beilrode	3 Personen	90,8	4,3	4,33	12
14730030	Beilrode	4 und mehr Personen	91,6	4,5	4,56	9
14730045	Belgern-Schildau, Stadt	Insgesamt	72,6	3,7	4,66	18
14730045	Belgern-Schildau, Stadt	1 Person	63,4	3,4	4,83	18
14730045	Belgern-Schildau, Stadt	2 Personen	78,9	4,0	4,48	21
14730045	Belgern-Schildau, Stadt	3 Personen	82,4	4,3	4,45	14
14730045	Belgern-Schildau, Stadt	4 und mehr Personen	99,1	4,7	4,51	11
14730050	Cavertitz	Insgesamt	81,8	3,9	4,73	22
14730050	Cavertitz	1 Person	69,4	3,6	4,79	20
14730050	Cavertitz	2 Personen	88,3	4,2	4,64	31
14730050	Cavertitz	3 Personen	92,6	4,1	4,86	17
14730050	Cavertitz	4 und mehr Personen	106,3	4,6	4,64	19
14730060	Dahlen, Stadt	Insgesamt	70,7	3,5	4,50	18
14730060	Dahlen, Stadt	1 Person	63,6	3,2	4,51	16
14730060	Dahlen, Stadt	2 Personen	72,6	3,6	4,48	24
14730060	Dahlen, Stadt	3 Personen	81,9	4,0	4,37	13
14730060	Dahlen, Stadt	4 und mehr Personen	98,3	4,8	4,69	11
14730070	Delitzsch, Stadt	Insgesamt	61,5	3,4	5,41	12
14730070	Delitzsch, Stadt	1 Person	53,9	3,0	5,46	12
14730070	Delitzsch, Stadt	2 Personen	66,9	3,7	5,39	15
14730070	Delitzsch, Stadt	3 Personen	75,7	4,0	5,36	9
14730070	Delitzsch, Stadt	4 und mehr Personen	83,3	4,4	5,16	8
14730080	Doberschütz	Insgesamt	76,8	3,7	4,75	18
14730080	Doberschütz	1 Person	63,8	3,1	4,73	17
14730080	Doberschütz	2 Personen	82,7	3,9	4,89	20
14730080	Doberschütz	3 Personen	87,7	4,1	4,85	16
14730080	Doberschütz	4 und mehr Personen	108,7	5,1	4,36	13
14730090	Dommitzsch, Stadt	Insgesamt	69,1	3,7	4,43	18
14730090	Dommitzsch, Stadt	1 Person	61,9	3,4	4,42	19
14730090	Dommitzsch, Stadt	2 Personen	72,1	3,9	4,44	21
14730090	Dommitzsch, Stadt	3 Personen	84,3	4,4	4,74	12
14730090	Dommitzsch, Stadt	4 und mehr Personen	107,3	5,2	4,32	8
14730100	Dreiheide	Insgesamt	86,8	3,6	4,96	15
14730100	Dreiheide	1 Person	75,9	3,2	4,93	14
14730100	Dreiheide	2 Personen	87,5	3,9	4,83	19
14730100	Dreiheide	3 Personen	82,2	3,2	4,85	13
14730100	Dreiheide	4 und mehr Personen	133,8	5,2	5,52	9
14730110	Eilenburg, Stadt	Insgesamt	62,3	3,4	5,40	13
14730110	Eilenburg, Stadt	1 Person	54,9	3,1	5,48	13
14730110	Eilenburg, Stadt	2 Personen	67,7	3,7	5,26	15
14730110	Eilenburg, Stadt	3 Personen	75,9	4,0	5,37	9
14730110	Eilenburg, Stadt	4 und mehr Personen	85,3	4,4	5,28	8
14730120	Elsnig	Insgesamt	73,8	3,6	4,11	20
14730120	Elsnig	1 Person	63,7	3,1	4,05	22
14730120	Elsnig	2 Personen	83,5	3,9	4,26	21
14730120	Elsnig	3 Personen	86,5	4,0	4,22	10
14730120	Elsnig	4 und mehr Personen	84,3	4,6	3,84	7
14730140	Jesewitz	Insgesamt	80,1	4,0	4,81	16
14730140	Jesewitz	1 Person	69,4	3,5	4,84	16
14730140	Jesewitz	2 Personen	84,2	4,2	4,75	18
14730140	Jesewitz	3 Personen	88,7	4,3	5,02	14
14730140	Jesewitz	4 und mehr Personen	105,4	5,3	4,59	10
14730150	Krostitz	Insgesamt	74,3	3,6	5,74	13
14730150	Krostitz	1 Person	65,9	3,3	5,53	15
14730150	Krostitz	2 Personen	78,0	3,6	6,10	14
14730150	Krostitz	3 Personen	93,2	4,4	6,12	9
14730150	Krostitz	4 und mehr Personen	93,4	4,5	5,56	10
14730160	Laußig	Insgesamt	66,3	3,9	4,73	21
14730160	Laußig	1 Person	59,8	3,6	4,71	22
14730160	Laußig	2 Personen	69,1	4,1	4,76	24
14730160	Laußig	3 Personen	74,4	4,5	4,93	8
14730160	Laußig	4 und mehr Personen	95,0	5,1	4,65	13
14730170	Liebschützberg	Insgesamt	78,0	4,0	4,50	23
14730170	Liebschützberg	1 Person	67,7	3,5	4,50	26
14730170	Liebschützberg	2 Personen	80,9	4,2	4,58	24
14730170	Liebschützberg	3 Personen	103,2	4,8	4,29	16
14730170	Liebschützberg	4 und mehr Personen	100,8	4,9	4,26	9
14730180	Löbnitz	Insgesamt	71,1	3,8	4,85	21
14730180	Löbnitz	1 Person	59,5	3,4	4,94	18
14730180	Löbnitz	2 Personen	79,7	4,0	4,72	28
14730180	Löbnitz	3 Personen	84,7	4,2	5,01	21
14730180	Löbnitz	4 und mehr Personen	89,6	4,6	4,62	14

AGS	Kreisfreie Stadt Gemeinde Landkreis Land	Merkmal	Haushalte	Haushalte in Gebäuden mit 1 und 2 Wohnungen in %	Haushalte in Gebäuden mit 3 und mehr Wohnungen in %	Haushalte in Gebäuden mit Baujahr bis 1949 in %	Haushalte in Gebäuden mit Baujahr von 1950 bis 2009 in %	Haushalte in Gebäuden mit Baujahr 2010 und später in %
14730190	Mockrehna	Insgesamt	622	26,5	73,3	28,3	67,0	4,7
14730190	Mockrehna	1 Person	311	22,8	78,1	29,6	62,1	7,7
14730190	Mockrehna	2 Personen	180	25,0	72,8	25,0	71,1	(2,2)
14730190	Mockrehna	3 Personen	59	39,0	61,0	32,2	61,0	-
14730190	Mockrehna	4 und mehr Personen	75	33,3	62,7	22,7	66,7	-
14730200	Mügelin, Stadt	Insgesamt	1.173	18,4	81,6	45,8	52,9	1,0
14730200	Mügelin, Stadt	1 Person	682	15,2	84,5	47,1	51,5	(0,9)
14730200	Mügelin, Stadt	2 Personen	312	19,6	81,4	38,8	59,0	(1,0)
14730200	Mügelin, Stadt	3 Personen	102	27,5	74,5	42,2	54,9	-
14730200	Mügelin, Stadt	4 und mehr Personen	79	35,4	68,4	63,3	34,2	(3,8)
14730210	Naundorf	Insgesamt	290	24,8	74,5	39,0	60,0	-
14730210	Naundorf	1 Person	156	23,1	76,3	40,4	59,0	-
14730210	Naundorf	2 Personen	79	26,6	68,4	36,7	67,1	-
14730210	Naundorf	3 Personen	30	33,3	64,3	46,7	56,3	-
14730210	Naundorf	4 und mehr Personen	23	(30,4)	72,0	(39,1)	58,3	-
14730230	Oschatz, Stadt	Insgesamt	4.908	7,7	92,3	30,6	66,6	2,8
14730230	Oschatz, Stadt	1 Person	2.879	5,8	94,1	28,6	68,5	2,8
14730230	Oschatz, Stadt	2 Personen	1.385	9,0	90,7	30,0	67,6	2,9
14730230	Oschatz, Stadt	3 Personen	391	12,8	88,2	38,4	59,1	3,6
14730230	Oschatz, Stadt	4 und mehr Personen	250	14,0	85,2	48,0	53,6	(1,2)
14730250	Rackwitz	Insgesamt	1.235	10,8	89,0	14,6	80,7	4,5
14730250	Rackwitz	1 Person	637	5,8	93,9	14,4	82,7	2,4
14730250	Rackwitz	2 Personen	352	12,2	86,9	13,4	79,3	6,3
14730250	Rackwitz	3 Personen	137	17,5	81,8	15,3	77,4	(5,1)
14730250	Rackwitz	4 und mehr Personen	112	24,1	76,8	16,1	73,2	(8,0)
14730270	Schkeuditz, Stadt	Insgesamt	5.481	8,4	91,6	28,7	67,2	4,1
14730270	Schkeuditz, Stadt	1 Person	3.181	5,1	94,8	28,0	69,3	2,7
14730270	Schkeuditz, Stadt	2 Personen	1.446	11,2	89,0	28,2	67,5	4,3
14730270	Schkeuditz, Stadt	3 Personen	512	13,7	85,9	31,4	60,5	8,8
14730270	Schkeuditz, Stadt	4 und mehr Personen	338	18,9	80,5	33,7	58,0	8,6
14730280	Schönwölkau	Insgesamt	309	38,5	61,8	34,0	63,8	3,2
14730280	Schönwölkau	1 Person	153	30,7	71,2	34,6	64,7	-
14730280	Schönwölkau	2 Personen	84	40,5	58,3	31,0	59,5	13,1
14730280	Schönwölkau	3 Personen	47	48,9	46,8	27,7	68,1	-
14730280	Schönwölkau	4 und mehr Personen	29	51,5	55,2	37,9	51,7	-
14730300	Taucha, Stadt	Insgesamt	4.479	9,4	90,7	50,9	45,1	4,1
14730300	Taucha, Stadt	1 Person	2.478	5,6	94,4	51,7	44,3	4,0
14730300	Taucha, Stadt	2 Personen	1.260	10,9	89,0	45,7	50,9	3,2
14730300	Taucha, Stadt	3 Personen	418	13,4	86,1	53,3	41,4	4,5
14730300	Taucha, Stadt	4 und mehr Personen	328	25,9	73,8	61,0	32,3	6,4
14730310	Torgau, Stadt	Insgesamt	7.159	6,6	93,4	33,5	65,0	1,5
14730310	Torgau, Stadt	1 Person	3.981	4,8	95,2	31,7	67,2	1,1
14730310	Torgau, Stadt	2 Personen	1.991	7,9	91,9	33,0	65,0	2,0
14730310	Torgau, Stadt	3 Personen	633	10,0	90,4	38,4	58,9	1,7
14730310	Torgau, Stadt	4 und mehr Personen	555	11,0	89,0	41,6	56,4	1,8
14730320	Trossin	Insgesamt	68	58,8	42,6	47,1	50,0	-
14730320	Trossin	1 Person	35	54,3	54,3	57,1	51,4	-
14730320	Trossin	2 Personen	15	(75,0)	(25,0)	(41,7)	(58,3)	-
14730320	Trossin	3 Personen	7	(33,3)	(66,7)	(66,7)	(33,3)	-
14730320	Trossin	4 und mehr Personen	8	(70,0)	(30,0)	-	(100,0)	-
14730330	Wermsdorf	Insgesamt	796	33,2	66,7	36,7	60,3	2,4
14730330	Wermsdorf	1 Person	466	29,6	70,8	35,4	60,9	2,8
14730330	Wermsdorf	2 Personen	192	41,7	56,8	37,5	60,9	(1,6)
14730330	Wermsdorf	3 Personen	89	29,2	71,9	41,6	58,4	(4,5)
14730330	Wermsdorf	4 und mehr Personen	52	40,4	61,5	38,5	57,7	-
14730340	Wiedemar	Insgesamt	703	27,7	71,8	38,3	60,9	1,4
14730340	Wiedemar	1 Person	367	20,4	79,8	36,0	64,0	-
14730340	Wiedemar	2 Personen	204	32,8	66,7	44,1	53,9	(2,5)
14730340	Wiedemar	3 Personen	69	31,9	71,0	33,3	66,7	(4,3)
14730340	Wiedemar	4 und mehr Personen	66	51,5	45,5	47,0	54,5	-
14730360	Zschepplin	Insgesamt	348	26,7	73,9	24,4	71,6	(1,4)
14730360	Zschepplin	1 Person	173	15,0	85,5	22,5	73,4	(4,6)
14730360	Zschepplin	2 Personen	94	36,2	67,0	29,8	68,1	(3,2)
14730360	Zschepplin	3 Personen	43	34,9	58,1	27,9	70,0	-
14730360	Zschepplin	4 und mehr Personen	41	41,5	51,2	(14,6)	84,2	-
14	Freistaat Sachsen	Insgesamt	1.370.033	7,6	92,4	43,7	53,2	3,1
14	Freistaat Sachsen	1 Person	777.225	5,5	94,5	41,6	55,7	2,7
14	Freistaat Sachsen	2 Personen	372.435	9,0	91,0	42,0	54,8	3,2
14	Freistaat Sachsen	3 Personen	118.941	11,1	88,9	52,2	43,4	4,4
14	Freistaat Sachsen	4 und mehr Personen	101.428	14,2	85,8	55,6	39,8	4,7

[Zeichenerklärung](#)

AGS	Kreisfreie Stadt Gemeinde Landkreis Land	Merkmal	Wohnfläche je Wohnung und Haushalt in m ²	Zahl der Räume je Wohnung und Haushalt	Durchschnittliche monatliche Nettokaltmiete je m ² in EUR	Durchschnittliche Wohndauer des Haushalts in Jahren
14730190	Mockrehna	Insgesamt	66,9	3,4	5,26	17
14730190	Mockrehna	1 Person	59,1	3,0	5,63	16
14730190	Mockrehna	2 Personen	70,7	3,6	4,88	21
14730190	Mockrehna	3 Personen	79,8	3,8	4,78	14
14730190	Mockrehna	4 und mehr Personen	80,8	4,1	4,88	13
14730200	Mügeln, Stadt	Insgesamt	66,1	3,7	4,57	16
14730200	Mügeln, Stadt	1 Person	59,4	3,3	4,59	16
14730200	Mügeln, Stadt	2 Personen	69,2	3,9	4,58	18
14730200	Mügeln, Stadt	3 Personen	81,2	4,5	4,63	12
14730200	Mügeln, Stadt	4 und mehr Personen	92,1	4,8	4,35	10
14730210	Naundorf	Insgesamt	68,0	3,8	4,45	16
14730210	Naundorf	1 Person	59,9	3,5	4,46	15
14730210	Naundorf	2 Personen	70,9	4,0	4,63	20
14730210	Naundorf	3 Personen	88,3	4,4	4,04	12
14730210	Naundorf	4 und mehr Personen	86,1	4,7	4,29	7
14730230	Oschatz, Stadt	Insgesamt	63,1	3,5	5,17	14
14730230	Oschatz, Stadt	1 Person	55,1	3,1	5,26	14
14730230	Oschatz, Stadt	2 Personen	70,1	3,9	5,07	17
14730230	Oschatz, Stadt	3 Personen	80,3	4,2	4,99	10
14730230	Oschatz, Stadt	4 und mehr Personen	88,6	4,6	4,90	7
14730250	Rackwitz	Insgesamt	65,7	3,5	5,57	12
14730250	Rackwitz	1 Person	55,2	3,0	5,66	12
14730250	Rackwitz	2 Personen	70,3	3,8	5,45	15
14730250	Rackwitz	3 Personen	81,4	4,1	5,63	10
14730250	Rackwitz	4 und mehr Personen	92,4	4,6	5,40	10
14730270	Schkeuditz, Stadt	Insgesamt	62,1	3,1	5,79	13
14730270	Schkeuditz, Stadt	1 Person	53,9	2,7	5,85	13
14730270	Schkeuditz, Stadt	2 Personen	69,1	3,4	5,66	16
14730270	Schkeuditz, Stadt	3 Personen	77,1	3,8	5,83	10
14730270	Schkeuditz, Stadt	4 und mehr Personen	88,0	4,3	5,71	8
14730280	Schönwölkau	Insgesamt	75,9	3,7	4,96	15
14730280	Schönwölkau	1 Person	62,6	3,1	4,92	14
14730280	Schönwölkau	2 Personen	82,6	4,0	5,17	17
14730280	Schönwölkau	3 Personen	87,8	4,4	4,79	12
14730280	Schönwölkau	4 und mehr Personen	106,3	4,6	4,91	14
14730300	Taucha, Stadt	Insgesamt	65,5	3,1	6,15	12
14730300	Taucha, Stadt	1 Person	55,4	2,6	6,16	11
14730300	Taucha, Stadt	2 Personen	71,5	3,4	6,04	15
14730300	Taucha, Stadt	3 Personen	83,8	3,9	6,25	9
14730300	Taucha, Stadt	4 und mehr Personen	95,5	4,5	6,32	8
14730310	Torgau, Stadt	Insgesamt	63,0	3,8	5,01	14
14730310	Torgau, Stadt	1 Person	54,9	3,4	5,09	13
14730310	Torgau, Stadt	2 Personen	69,0	4,1	4,95	17
14730310	Torgau, Stadt	3 Personen	76,2	4,3	4,84	9
14730310	Torgau, Stadt	4 und mehr Personen	84,0	4,7	4,77	8
14730320	Trossin	Insgesamt	77,4	3,8	4,55	22
14730320	Trossin	1 Person	73,2	3,6	4,58	24
14730320	Trossin	2 Personen	74,1	3,7	4,21	21
14730320	Trossin	3 Personen	87,9	4,4	5,76	21
14730320	Trossin	4 und mehr Personen	88,2	4,4	4,73	10
14730330	Wermsdorf	Insgesamt	73,6	3,7	4,61	19
14730330	Wermsdorf	1 Person	65,6	3,4	4,65	20
14730330	Wermsdorf	2 Personen	82,1	3,9	4,54	22
14730330	Wermsdorf	3 Personen	84,0	4,3	4,55	12
14730330	Wermsdorf	4 und mehr Personen	97,1	5,0	4,59	10
14730340	Wiedemar	Insgesamt	71,7	3,5	4,89	16
14730340	Wiedemar	1 Person	61,7	3,1	4,96	15
14730340	Wiedemar	2 Personen	74,4	3,6	4,77	17
14730340	Wiedemar	3 Personen	92,1	4,5	4,91	15
14730340	Wiedemar	4 und mehr Personen	97,6	5,0	4,88	15
14730360	Zschepplin	Insgesamt	74,0	4,1	4,88	15
14730360	Zschepplin	1 Person	64,5	3,7	4,93	13
14730360	Zschepplin	2 Personen	79,1	4,1	4,82	19
14730360	Zschepplin	3 Personen	85,5	4,5	4,90	14
14730360	Zschepplin	4 und mehr Personen	91,4	4,9	4,73	14
14	Freistaat Sachsen	Insgesamt	64,9	3,3	5,76	14
14	Freistaat Sachsen	1 Person	55,9	2,9	5,82	13
14	Freistaat Sachsen	2 Personen	71,1	3,6	5,63	17
14	Freistaat Sachsen	3 Personen	81,2	4,0	5,78	10
14	Freistaat Sachsen	4 und mehr Personen	92,2	4,4	5,75	9

[Zeichenerklärung](#)

14. Mieterhaushalte und deren Wohnsituation am 15. Mai 2022 nach Familienform und Gemeinden

AGS	Kreisfreie Stadt Gemeinde Landkreis Land	Merkmal	Haushalte	Haushalte in Gebäuden mit 1 und 2 Wohnungen in %	Haushalte in Gebäuden mit 3 und mehr Wohnungen in %	Haushalte in Gebäuden mit Baujahr bis 1949 in %	Haushalte in Gebäuden mit Baujahr von 1950 bis 2009 in %	Haushalte in Gebäuden mit Baujahr 2010 und später in %
14511000	Chemnitz, Stadt	Insgesamt	42.951	4,8	95,2	41,3	56,1	2,6
14511000	Chemnitz, Stadt	Paare ohne Kinder	23.342	4,5	95,6	34,9	62,7	2,4
14511000	Chemnitz, Stadt	Paare mit Kind(ern)	12.055	6,2	93,8	50,7	45,7	3,6
14511000	Chemnitz, Stadt	Alleinerziehende	7.548	3,6	96,4	46,2	52,3	1,6
14612000	Dresden, Stadt	Insgesamt	101.812	3,9	96,1	41,6	52,1	6,3
14612000	Dresden, Stadt	Paare ohne Kinder	50.706	3,4	96,6	36,3	57,9	5,9
14612000	Dresden, Stadt	Paare mit Kind(ern)	32.400	5,4	94,6	48,9	42,7	8,4
14612000	Dresden, Stadt	Alleinerziehende	18.704	2,8	97,2	43,5	52,7	3,8
14713000	Leipzig, Stadt	Insgesamt	107.094	2,7	97,3	54,9	40,1	5,0
14713000	Leipzig, Stadt	Paare ohne Kinder	52.438	2,5	97,5	48,7	46,7	4,6
14713000	Leipzig, Stadt	Paare mit Kind(ern)	32.061	3,7	96,3	62,6	30,9	6,5
14713000	Leipzig, Stadt	Alleinerziehende	22.595	2,0	98,0	58,3	37,6	4,1
14521	Erzgebirgskreis	Insgesamt	37.206	20,9	79,1	48,2	49,6	2,2
14521	Erzgebirgskreis	Paare ohne Kinder	19.668	19,3	80,7	42,3	55,7	1,9
14521	Erzgebirgskreis	Paare mit Kind(ern)	10.951	26,9	73,1	57,9	39,1	3,1
14521	Erzgebirgskreis	Alleinerziehende	6.590	15,6	84,4	49,8	48,8	1,4
14521010	Amtsberg	Insgesamt	355	36,3	63,1	65,9	32,1	(0,8)
14521010	Amtsberg	Paare ohne Kinder	173	41,0	60,1	67,1	34,7	-
14521010	Amtsberg	Paare mit Kind(ern)	126	33,3	64,3	67,5	32,5	(2,4)
14521010	Amtsberg	Alleinerziehende	53	26,4	73,6	62,3	34,0	(5,7)
14521020	Annaberg-Buchholz, Stadt	Insgesamt	2.793	10,7	89,2	56,4	41,7	1,8
14521020	Annaberg-Buchholz, Stadt	Paare ohne Kinder	1.449	11,0	88,9	48,5	49,8	1,8
14521020	Annaberg-Buchholz, Stadt	Paare mit Kind(ern)	762	13,8	85,8	67,7	29,1	2,8
14521020	Annaberg-Buchholz, Stadt	Alleinerziehende	583	5,1	94,3	61,2	38,1	(1,5)
14521035	Aue-Bad Schlema, Stadt	Insgesamt	2.957	9,4	90,5	44,4	54,4	1,2
14521035	Aue-Bad Schlema, Stadt	Paare ohne Kinder	1.601	9,5	90,6	37,3	61,5	1,2
14521035	Aue-Bad Schlema, Stadt	Paare mit Kind(ern)	812	9,9	89,5	51,1	47,9	(0,9)
14521035	Aue-Bad Schlema, Stadt	Alleinerziehende	542	7,0	92,4	55,4	43,5	(1,7)
14521040	Auerbach	Insgesamt	243	22,2	77,4	64,2	34,2	(2,1)
14521040	Auerbach	Paare ohne Kinder	134	17,9	80,6	61,9	35,1	(3,0)
14521040	Auerbach	Paare mit Kind(ern)	81	33,3	69,1	65,4	30,9	(3,7)
14521040	Auerbach	Alleinerziehende	27	(11,1)	88,5	71,0	(33,3)	-
14521060	Bärenstein	Insgesamt	200	18,5	83,0	55,5	42,0	-
14521060	Bärenstein	Paare ohne Kinder	103	11,7	85,4	47,6	53,4	-
14521060	Bärenstein	Paare mit Kind(ern)	57	29,8	66,7	70,2	33,3	-
14521060	Bärenstein	Alleinerziehende	47	(17,0)	81,4	69,0	27,7	-
14521080	Bockau	Insgesamt	136	60,3	39,0	74,3	27,2	-
14521080	Bockau	Paare ohne Kinder	74	62,2	39,2	71,6	29,7	-
14521080	Bockau	Paare mit Kind(ern)	52	53,8	44,2	78,4	21,2	-
14521080	Bockau	Alleinerziehende	11	(100,0)	-	(50,0)	(50,0)	-
14521090	Börnichen/Erzgeb.	Insgesamt	58	50,0	46,6	65,5	31,0	-
14521090	Börnichen/Erzgeb.	Paare ohne Kinder	36	52,8	44,4	58,3	30,6	-
14521090	Börnichen/Erzgeb.	Paare mit Kind(ern)	15	(53,3)	(46,7)	(71,4)	(28,6)	-
14521090	Börnichen/Erzgeb.	Alleinerziehende	7	(37,5)	(62,5)	(100,0)	-	-
14521110	Breitenbrunn/Erzgeb.	Insgesamt	436	27,8	72,5	40,1	58,9	(0,7)
14521110	Breitenbrunn/Erzgeb.	Paare ohne Kinder	241	25,7	73,4	38,2	60,6	-
14521110	Breitenbrunn/Erzgeb.	Paare mit Kind(ern)	118	34,7	65,3	41,5	56,8	(2,5)
14521110	Breitenbrunn/Erzgeb.	Alleinerziehende	81	24,7	72,8	40,7	54,3	-
14521120	Burkhardtsdorf	Insgesamt	606	30,2	69,8	64,5	34,0	2,0
14521120	Burkhardtsdorf	Paare ohne Kinder	281	27,4	71,9	60,9	38,4	(1,1)
14521120	Burkhardtsdorf	Paare mit Kind(ern)	218	34,9	66,1	67,4	30,3	(2,8)
14521120	Burkhardtsdorf	Alleinerziehende	103	29,1	73,8	69,9	32,0	-
14521130	Crottendorf	Insgesamt	353	43,3	55,8	70,8	27,8	(1,1)
14521130	Crottendorf	Paare ohne Kinder	180	46,1	52,8	70,0	28,9	(1,7)
14521130	Crottendorf	Paare mit Kind(ern)	127	44,1	53,5	73,2	22,8	-
14521130	Crottendorf	Alleinerziehende	51	29,4	66,7	56,9	33,3	-
14521140	Deutschneudorf	Insgesamt	53	28,3	69,8	88,5	(11,3)	-
14521140	Deutschneudorf	Paare ohne Kinder	33	(27,3)	71,0	90,3	(9,1)	-
14521140	Deutschneudorf	Paare mit Kind(ern)	14	(23,1)	(76,9)	(100,0)	-	-
14521140	Deutschneudorf	Alleinerziehende	10	(27,3)	(72,7)	(50,0)	(50,0)	-
14521150	Drebach	Insgesamt	449	32,5	66,8	55,9	41,4	3,1
14521150	Drebach	Paare ohne Kinder	220	28,6	72,3	52,7	45,0	(2,3)
14521150	Drebach	Paare mit Kind(ern)	151	48,3	54,3	64,9	31,8	-
14521150	Drebach	Alleinerziehende	78	20,5	83,3	46,2	53,8	(5,1)
14521160	Ehrenfriedersdorf, Stadt	Insgesamt	632	15,3	84,2	38,1	59,3	2,7
14521160	Ehrenfriedersdorf, Stadt	Paare ohne Kinder	364	15,7	84,3	32,1	64,8	3,0
14521160	Ehrenfriedersdorf, Stadt	Paare mit Kind(ern)	174	20,7	78,2	50,0	43,7	(2,9)
14521160	Ehrenfriedersdorf, Stadt	Alleinerziehende	97	(6,2)	93,8	35,1	61,9	(3,1)
14521170	Eibenstock, Stadt	Insgesamt	786	23,2	77,0	64,4	35,0	(0,5)
14521170	Eibenstock, Stadt	Paare ohne Kinder	424	20,5	79,5	56,1	43,2	(0,9)
14521170	Eibenstock, Stadt	Paare mit Kind(ern)	227	30,8	70,5	76,2	24,7	(1,3)
14521170	Eibenstock, Stadt	Alleinerziehende	133	15,8	81,2	71,4	27,1	-

14. Mieterhaushalte und deren Wohnsituation am 15. Mai 2022 nach Familie

AGS	Kreisfreie Stadt Gemeinde Landkreis Land	Merkmal	Wohnfläche je Wohnung und Haushalt in m ²	Zahl der Räume je Wohnung und Haushalt	Durchschnittliche monatliche Nettokaltmiete je m ² in EUR	Durchschnittliche Wohndauer des Haushalts in Jahren
14511000	Chemnitz, Stadt	Insgesamt	76,3	3,8	5,29	14
14511000	Chemnitz, Stadt	Paare ohne Kinder	71,2	3,6	5,31	20
14511000	Chemnitz, Stadt	Paare mit Kind(ern)	88,2	4,3	5,38	8
14511000	Chemnitz, Stadt	Alleinerziehende	72,9	3,8	5,10	8
14612000	Dresden, Stadt	Insgesamt	76,4	3,7	6,83	13
14612000	Dresden, Stadt	Paare ohne Kinder	71,9	3,5	6,75	18
14612000	Dresden, Stadt	Paare mit Kind(ern)	86,3	4,1	7,07	9
14612000	Dresden, Stadt	Alleinerziehende	71,5	3,6	6,65	9
14713000	Leipzig, Stadt	Insgesamt	79,0	3,7	6,33	11
14713000	Leipzig, Stadt	Paare ohne Kinder	74,0	3,5	6,30	15
14713000	Leipzig, Stadt	Paare mit Kind(ern)	90,2	4,1	6,53	8
14713000	Leipzig, Stadt	Alleinerziehende	74,6	3,6	6,11	8
14521	Erzgebirgskreis	Insgesamt	76,5	3,9	4,58	18
14521	Erzgebirgskreis	Paare ohne Kinder	71,5	3,7	4,59	23
14521	Erzgebirgskreis	Paare mit Kind(ern)	87,6	4,4	4,56	14
14521	Erzgebirgskreis	Alleinerziehende	73,0	3,9	4,62	11
14521010	Amtsberg	Insgesamt	82,4	4,2	4,48	21
14521010	Amtsberg	Paare ohne Kinder	77,3	3,9	4,50	27
14521010	Amtsberg	Paare mit Kind(ern)	90,8	4,6	4,42	17
14521010	Amtsberg	Alleinerziehende	78,2	4,2	4,52	13
14521020	Annaberg-Buchholz, Stadt	Insgesamt	77,7	4,1	4,64	16
14521020	Annaberg-Buchholz, Stadt	Paare ohne Kinder	73,0	3,9	4,64	22
14521020	Annaberg-Buchholz, Stadt	Paare mit Kind(ern)	88,4	4,5	4,64	12
14521020	Annaberg-Buchholz, Stadt	Alleinerziehende	75,7	4,0	4,65	9
14521035	Aue-Bad Schlema, Stadt	Insgesamt	77,1	3,8	4,32	7
14521035	Aue-Bad Schlema, Stadt	Paare ohne Kinder	72,6	3,6	4,22	8
14521035	Aue-Bad Schlema, Stadt	Paare mit Kind(ern)	88,5	4,2	4,40	5
14521035	Aue-Bad Schlema, Stadt	Alleinerziehende	73,2	3,7	4,51	5
14521040	Auerbach	Insgesamt	76,7	4,0	4,28	24
14521040	Auerbach	Paare ohne Kinder	71,6	3,9	4,20	30
14521040	Auerbach	Paare mit Kind(ern)	86,6	4,4	4,39	18
14521040	Auerbach	Alleinerziehende	72,8	3,8	4,32	13
14521060	Bärenstein	Insgesamt	75,8	3,8	4,36	21
14521060	Bärenstein	Paare ohne Kinder	70,3	3,6	4,54	28
14521060	Bärenstein	Paare mit Kind(ern)	86,0	4,2	3,89	13
14521060	Bärenstein	Alleinerziehende	76,9	3,9	4,46	13
14521080	Bockau	Insgesamt	81,1	4,3	4,25	33
14521080	Bockau	Paare ohne Kinder	72,9	3,9	4,32	39
14521080	Bockau	Paare mit Kind(ern)	92,4	4,7	4,17	24
14521080	Bockau	Alleinerziehende	83,9	4,3	4,24	29
14521090	Börnichen/Erzgeb.	Insgesamt	75,3	3,8	4,00	28
14521090	Börnichen/Erzgeb.	Paare ohne Kinder	69,4	3,5	4,26	35
14521090	Börnichen/Erzgeb.	Paare mit Kind(ern)	89,2	4,3	3,55	17
14521090	Börnichen/Erzgeb.	Alleinerziehende	68,3	3,7	3,88	10
14521110	Breitenbrunn/Erzgeb.	Insgesamt	75,4	3,9	4,40	22
14521110	Breitenbrunn/Erzgeb.	Paare ohne Kinder	71,0	3,8	4,43	27
14521110	Breitenbrunn/Erzgeb.	Paare mit Kind(ern)	87,5	4,3	4,29	17
14521110	Breitenbrunn/Erzgeb.	Alleinerziehende	70,7	3,9	4,50	11
14521120	Burkhardtsdorf	Insgesamt	82,6	4,0	4,74	18
14521120	Burkhardtsdorf	Paare ohne Kinder	75,7	3,8	4,87	26
14521120	Burkhardtsdorf	Paare mit Kind(ern)	90,1	4,3	4,58	13
14521120	Burkhardtsdorf	Alleinerziehende	83,8	4,0	4,73	11
14521130	Crottendorf	Insgesamt	76,7	4,1	4,18	26
14521130	Crottendorf	Paare ohne Kinder	73,9	3,9	4,08	35
14521130	Crottendorf	Paare mit Kind(ern)	82,6	4,3	4,18	17
14521130	Crottendorf	Alleinerziehende	72,2	4,1	4,49	14
14521140	Deutschneudorf	Insgesamt	79,4	4,0	3,97	27
14521140	Deutschneudorf	Paare ohne Kinder	72,9	3,8	3,96	33
14521140	Deutschneudorf	Paare mit Kind(ern)	91,8	4,4	4,27	21
14521140	Deutschneudorf	Alleinerziehende	82,0	4,3	4,14	14
14521150	Drebach	Insgesamt	78,3	4,1	4,39	23
14521150	Drebach	Paare ohne Kinder	72,0	3,9	4,50	31
14521150	Drebach	Paare mit Kind(ern)	89,2	4,5	4,27	19
14521150	Drebach	Alleinerziehende	75,2	4,1	4,30	12
14521160	Ehrenfriedersdorf, Stadt	Insgesamt	73,4	3,7	4,52	20
14521160	Ehrenfriedersdorf, Stadt	Paare ohne Kinder	67,6	3,4	4,51	26
14521160	Ehrenfriedersdorf, Stadt	Paare mit Kind(ern)	87,1	4,3	4,44	14
14521160	Ehrenfriedersdorf, Stadt	Alleinerziehende	70,1	3,7	4,67	10
14521170	Eibenstock, Stadt	Insgesamt	79,1	4,1	4,35	27
14521170	Eibenstock, Stadt	Paare ohne Kinder	73,8	3,9	4,40	35
14521170	Eibenstock, Stadt	Paare mit Kind(ern)	90,7	4,6	4,24	20
14521170	Eibenstock, Stadt	Alleinerziehende	76,6	4,0	4,39	16

AGS	Kreisfreie Stadt Gemeinde Landkreis Land	Merkmal	Haushalte	Haushalte in Gebäuden mit 1 und 2 Wohnungen in %	Haushalte in Gebäuden mit 3 und mehr Wohnungen in %	Haushalte in Gebäuden mit Baujahr bis 1949 in %	Haushalte in Gebäuden mit Baujahr von 1950 bis 2009 in %	Haushalte in Gebäuden mit Baujahr 2010 und später in %
14521180	Elterlein, Stadt	Insgesamt	238	36,6	63,0	58,8	39,1	(2,1)
14521180	Elterlein, Stadt	Paare ohne Kinder	130	37,7	63,8	59,2	42,3	-
14521180	Elterlein, Stadt	Paare mit Kind(ern)	69	36,2	65,2	60,9	29,0	-
14521180	Elterlein, Stadt	Alleinerziehende	37	35,1	66,7	51,4	48,6	(8,1)
14521200	Gelenau/Erzgeb.	Insgesamt	549	19,7	80,5	49,0	45,9	4,7
14521200	Gelenau/Erzgeb.	Paare ohne Kinder	265	17,7	82,6	39,6	54,7	6,0
14521200	Gelenau/Erzgeb.	Paare mit Kind(ern)	179	22,9	77,7	55,9	36,3	(4,5)
14521200	Gelenau/Erzgeb.	Alleinerziehende	105	21,9	79,0	61,0	35,2	(2,9)
14521210	Geyer, Stadt	Insgesamt	369	25,2	74,3	52,3	47,7	-
14521210	Geyer, Stadt	Paare ohne Kinder	208	26,4	72,6	48,1	51,0	-
14521210	Geyer, Stadt	Paare mit Kind(ern)	99	26,3	72,7	55,6	42,4	-
14521210	Geyer, Stadt	Alleinerziehende	65	18,5	81,3	58,5	40,0	-
14521220	Gornau/Erzgeb.	Insgesamt	310	36,1	62,9	47,4	45,5	4,8
14521220	Gornau/Erzgeb.	Paare ohne Kinder	155	35,5	65,2	39,4	50,3	7,1
14521220	Gornau/Erzgeb.	Paare mit Kind(ern)	102	48,0	53,9	52,9	39,2	(6,9)
14521220	Gornau/Erzgeb.	Alleinerziehende	48	(12,5)	86,4	54,2	41,7	(6,3)
14521230	Gornsdorf	Insgesamt	224	29,0	72,3	60,7	38,8	(1,3)
14521230	Gornsdorf	Paare ohne Kinder	105	28,6	74,3	52,4	44,8	(2,9)
14521230	Gornsdorf	Paare mit Kind(ern)	80	33,8	62,5	73,8	22,5	-
14521230	Gornsdorf	Alleinerziehende	40	(17,5)	82,9	55,0	50,0	-
14521240	Großolbersdorf	Insgesamt	228	37,3	61,8	56,6	42,5	-
14521240	Großolbersdorf	Paare ohne Kinder	117	32,5	70,1	48,7	52,1	-
14521240	Großolbersdorf	Paare mit Kind(ern)	79	48,1	54,4	68,4	32,9	-
14521240	Großolbersdorf	Alleinerziehende	32	31,3	66,7	62,9	31,3	-
14521250	Großrückerswalde	Insgesamt	270	36,3	63,3	49,6	50,0	(1,1)
14521250	Großrückerswalde	Paare ohne Kinder	108	40,7	56,5	53,7	48,1	(2,8)
14521250	Großrückerswalde	Paare mit Kind(ern)	105	38,1	59,0	54,3	43,8	-
14521250	Großrückerswalde	Alleinerziehende	57	24,6	76,7	33,3	63,2	-
14521260	Grünhain-Beierfeld, Stadt	Insgesamt	593	20,9	79,6	55,1	44,4	(1,5)
14521260	Grünhain-Beierfeld, Stadt	Paare ohne Kinder	298	20,1	80,9	45,0	55,0	(1,7)
14521260	Grünhain-Beierfeld, Stadt	Paare mit Kind(ern)	176	28,4	72,7	67,0	29,5	(3,4)
14521260	Grünhain-Beierfeld, Stadt	Alleinerziehende	115	18,3	85,2	60,0	40,0	-
14521270	Grünhainichen	Insgesamt	271	29,9	69,4	66,4	32,8	(1,1)
14521270	Grünhainichen	Paare ohne Kinder	143	30,1	71,3	62,9	37,1	(2,1)
14521270	Grünhainichen	Paare mit Kind(ern)	78	32,1	71,8	71,8	24,4	-
14521270	Grünhainichen	Alleinerziehende	50	26,0	73,5	64,0	30,0	-
14521280	Heidersdorf	Insgesamt	59	30,5	71,2	82,5	16,9	-
14521280	Heidersdorf	Paare ohne Kinder	27	(18,5)	82,1	78,6	(22,2)	-
14521280	Heidersdorf	Paare mit Kind(ern)	19	(47,6)	52,4	80,0	(21,1)	-
14521280	Heidersdorf	Alleinerziehende	13	(25,0)	(75,0)	(63,6)	(36,4)	-
14521290	Hohndorf	Insgesamt	369	18,2	82,7	69,4	29,3	(1,4)
14521290	Hohndorf	Paare ohne Kinder	193	19,2	80,8	63,7	33,7	(2,6)
14521290	Hohndorf	Paare mit Kind(ern)	113	20,4	81,4	78,8	19,5	(2,7)
14521290	Hohndorf	Alleinerziehende	63	(12,7)	88,1	69,8	25,4	-
14521310	Jahnsdorf/Erzgeb.	Insgesamt	404	39,4	61,1	46,5	50,5	3,5
14521310	Jahnsdorf/Erzgeb.	Paare ohne Kinder	186	36,0	64,5	39,2	55,9	(4,3)
14521310	Jahnsdorf/Erzgeb.	Paare mit Kind(ern)	150	40,0	59,3	51,3	42,0	(3,3)
14521310	Jahnsdorf/Erzgeb.	Alleinerziehende	67	49,3	55,2	47,8	56,7	(4,5)
14521320	Johanngeorgenstadt, Stadt	Insgesamt	477	11,9	87,4	18,0	81,1	(0,6)
14521320	Johanngeorgenstadt, Stadt	Paare ohne Kinder	295	12,2	88,5	14,6	85,1	-
14521320	Johanngeorgenstadt, Stadt	Paare mit Kind(ern)	110	9,1	91,0	25,5	71,8	(3,6)
14521320	Johanngeorgenstadt, Stadt	Alleinerziehende	71	15,5	84,5	23,9	81,7	(4,2)
14521330	Jöhstadt, Stadt	Insgesamt	208	46,6	51,4	75,5	22,6	(1,9)
14521330	Jöhstadt, Stadt	Paare ohne Kinder	84	47,6	54,8	75,0	28,6	-
14521330	Jöhstadt, Stadt	Paare mit Kind(ern)	88	53,4	43,2	78,4	18,2	(3,4)
14521330	Jöhstadt, Stadt	Alleinerziehende	36	38,9	55,6	66,7	36,1	(8,3)
14521340	Königswalde	Insgesamt	131	48,9	53,4	71,8	26,0	(2,3)
14521340	Königswalde	Paare ohne Kinder	51	49,0	54,9	77,8	21,6	(5,9)
14521340	Königswalde	Paare mit Kind(ern)	54	50,0	46,3	63,0	33,3	(5,6)
14521340	Königswalde	Alleinerziehende	25	44,0	60,7	75,0	(24,0)	-
14521355	Lauter-Bernsbach, Stadt	Insgesamt	820	28,3	71,5	56,6	42,2	1,6
14521355	Lauter-Bernsbach, Stadt	Paare ohne Kinder	416	30,8	68,5	52,6	46,6	(1,0)
14521355	Lauter-Bernsbach, Stadt	Paare mit Kind(ern)	270	29,3	68,9	63,7	32,2	(1,5)
14521355	Lauter-Bernsbach, Stadt	Alleinerziehende	139	16,5	81,3	53,2	45,3	-
14521370	Lößnitz, Stadt	Insgesamt	1.046	17,5	82,8	32,0	65,2	2,5
14521370	Lößnitz, Stadt	Paare ohne Kinder	560	13,0	86,4	27,7	70,9	(1,6)
14521370	Lößnitz, Stadt	Paare mit Kind(ern)	306	27,8	72,9	44,4	51,6	3,9
14521370	Lößnitz, Stadt	Alleinerziehende	179	12,8	88,3	25,7	70,4	-
14521380	Lugau/Erzgeb., Stadt	Insgesamt	981	16,6	83,6	45,2	51,7	3,6
14521380	Lugau/Erzgeb., Stadt	Paare ohne Kinder	570	16,5	84,2	37,4	60,9	(1,6)
14521380	Lugau/Erzgeb., Stadt	Paare mit Kind(ern)	275	23,3	77,1	59,3	32,0	8,7
14521380	Lugau/Erzgeb., Stadt	Alleinerziehende	141	7,8	92,0	47,5	51,1	(2,1)
14521390	Marienberg, Stadt	Insgesamt	1.789	21,2	78,7	38,1	59,8	2,2
14521390	Marienberg, Stadt	Paare ohne Kinder	934	19,1	80,8	36,5	61,5	2,1
14521390	Marienberg, Stadt	Paare mit Kind(ern)	530	28,9	71,5	45,7	51,9	(1,7)
14521390	Marienberg, Stadt	Alleinerziehende	324	14,8	85,8	30,6	68,2	(1,5)

AGS	Kreisfreie Stadt Gemeinde Landkreis Land	Merkmal	Wohnfläche je Wohnung und Haushalt in m ²	Zahl der Räume je Wohnung und Haushalt	Durchschnittliche monatliche Nettokaltmiete je m ² in EUR	Durchschnittliche Wohndauer des Haushalts in Jahren
14521180	Elterlein, Stadt	Insgesamt	77,3	4,0	4,48	27
14521180	Elterlein, Stadt	Paare ohne Kinder	75,2	3,9	4,55	32
14521180	Elterlein, Stadt	Paare mit Kind(ern)	84,5	4,3	4,39	21
14521180	Elterlein, Stadt	Alleinerziehende	72,5	3,9	4,44	22
14521200	Gelenau/Erzgeb.	Insgesamt	75,7	4,1	4,67	20
14521200	Gelenau/Erzgeb.	Paare ohne Kinder	69,3	3,8	4,57	27
14521200	Gelenau/Erzgeb.	Paare mit Kind(ern)	85,6	4,5	4,83	12
14521200	Gelenau/Erzgeb.	Alleinerziehende	75,5	4,1	4,60	15
14521210	Geyer, Stadt	Insgesamt	75,4	4,0	4,62	20
14521210	Geyer, Stadt	Paare ohne Kinder	69,5	3,8	4,80	24
14521210	Geyer, Stadt	Paare mit Kind(ern)	88,9	4,5	4,45	15
14521210	Geyer, Stadt	Alleinerziehende	72,6	4,0	4,36	12
14521220	Gornau/Erzgeb.	Insgesamt	80,1	4,2	4,66	21
14521220	Gornau/Erzgeb.	Paare ohne Kinder	74,9	3,9	4,74	27
14521220	Gornau/Erzgeb.	Paare mit Kind(ern)	90,0	4,6	4,60	15
14521220	Gornau/Erzgeb.	Alleinerziehende	73,7	4,1	4,64	14
14521230	Gornsdorf	Insgesamt	80,5	4,1	4,56	20
14521230	Gornsdorf	Paare ohne Kinder	73,6	3,8	4,72	27
14521230	Gornsdorf	Paare mit Kind(ern)	92,7	4,6	4,37	14
14521230	Gornsdorf	Alleinerziehende	74,7	3,8	4,58	9
14521240	Großolbersdorf	Insgesamt	75,2	4,1	4,20	30
14521240	Großolbersdorf	Paare ohne Kinder	68,9	3,9	4,38	37
14521240	Großolbersdorf	Paare mit Kind(ern)	85,0	4,5	4,03	19
14521240	Großolbersdorf	Alleinerziehende	74,7	4,4	4,21	33
14521250	Großrückerswalde	Insgesamt	78,3	4,2	4,09	24
14521250	Großrückerswalde	Paare ohne Kinder	75,1	4,0	4,04	33
14521250	Großrückerswalde	Paare mit Kind(ern)	86,2	4,5	4,03	21
14521250	Großrückerswalde	Alleinerziehende	69,8	4,1	4,16	13
14521260	Grünhain-Beierfeld, Stadt	Insgesamt	77,1	4,1	4,68	11
14521260	Grünhain-Beierfeld, Stadt	Paare ohne Kinder	70,4	3,8	4,65	13
14521260	Grünhain-Beierfeld, Stadt	Paare mit Kind(ern)	91,6	4,6	4,70	10
14521260	Grünhain-Beierfeld, Stadt	Alleinerziehende	72,4	4,0	4,74	7
14521270	Grünhainichen	Insgesamt	78,5	4,1	4,16	15
14521270	Grünhainichen	Paare ohne Kinder	75,3	4,0	4,28	17
14521270	Grünhainichen	Paare mit Kind(ern)	89,4	4,5	4,11	12
14521270	Grünhainichen	Alleinerziehende	71,1	3,9	4,03	12
14521280	Heidersdorf	Insgesamt	78,6	4,3	3,76	28
14521280	Heidersdorf	Paare ohne Kinder	74,9	4,0	3,73	36
14521280	Heidersdorf	Paare mit Kind(ern)	89,3	4,7	3,71	19
14521280	Heidersdorf	Alleinerziehende	74,9	4,4	4,21	28
14521290	Hohndorf	Insgesamt	78,6	4,0	4,67	15
14521290	Hohndorf	Paare ohne Kinder	72,7	3,7	4,68	18
14521290	Hohndorf	Paare mit Kind(ern)	91,6	4,5	4,52	13
14521290	Hohndorf	Alleinerziehende	73,3	3,9	4,90	11
14521310	Jahnsdorf/Erzgeb.	Insgesamt	84,9	4,2	4,85	22
14521310	Jahnsdorf/Erzgeb.	Paare ohne Kinder	78,9	4,0	4,81	28
14521310	Jahnsdorf/Erzgeb.	Paare mit Kind(ern)	95,8	4,5	4,89	16
14521310	Jahnsdorf/Erzgeb.	Alleinerziehende	77,7	4,2	4,86	20
14521320	Johanngeorgenstadt, Stadt	Insgesamt	72,7	3,9	4,20	19
14521320	Johanngeorgenstadt, Stadt	Paare ohne Kinder	70,2	3,8	4,16	23
14521320	Johanngeorgenstadt, Stadt	Paare mit Kind(ern)	81,6	4,4	4,26	14
14521320	Johanngeorgenstadt, Stadt	Alleinerziehende	70,5	3,7	4,31	9
14521330	Jöhstadt, Stadt	Insgesamt	77,6	4,2	3,81	22
14521330	Jöhstadt, Stadt	Paare ohne Kinder	73,2	3,8	3,75	30
14521330	Jöhstadt, Stadt	Paare mit Kind(ern)	82,7	4,5	3,83	19
14521330	Jöhstadt, Stadt	Alleinerziehende	76,1	4,1	3,87	13
14521340	Königswalde	Insgesamt	86,6	4,1	4,26	23
14521340	Königswalde	Paare ohne Kinder	87,1	3,8	4,27	32
14521340	Königswalde	Paare mit Kind(ern)	91,0	4,3	4,05	18
14521340	Königswalde	Alleinerziehende	76,2	4,4	4,60	17
14521355	Lauter-Bernsbach, Stadt	Insgesamt	79,9	4,0	4,64	20
14521355	Lauter-Bernsbach, Stadt	Paare ohne Kinder	74,4	3,8	4,61	26
14521355	Lauter-Bernsbach, Stadt	Paare mit Kind(ern)	91,2	4,4	4,56	15
14521355	Lauter-Bernsbach, Stadt	Alleinerziehende	74,8	3,9	4,86	12
14521370	Lößnitz, Stadt	Insgesamt	72,9	3,5	4,02	19
14521370	Lößnitz, Stadt	Paare ohne Kinder	68,1	3,2	3,86	23
14521370	Lößnitz, Stadt	Paare mit Kind(ern)	83,8	4,1	4,25	15
14521370	Lößnitz, Stadt	Alleinerziehende	69,1	3,4	4,16	11
14521380	Lugau/Erzgeb., Stadt	Insgesamt	74,9	3,8	4,86	18
14521380	Lugau/Erzgeb., Stadt	Paare ohne Kinder	69,2	3,6	4,91	22
14521380	Lugau/Erzgeb., Stadt	Paare mit Kind(ern)	89,0	4,4	4,85	12
14521380	Lugau/Erzgeb., Stadt	Alleinerziehende	69,9	3,6	4,75	10
14521390	Marienbergr, Stadt	Insgesamt	75,9	3,9	4,55	15
14521390	Marienbergr, Stadt	Paare ohne Kinder	71,5	3,7	4,58	19
14521390	Marienbergr, Stadt	Paare mit Kind(ern)	86,1	4,3	4,49	11
14521390	Marienbergr, Stadt	Alleinerziehende	71,6	3,8	4,54	9

AGS	Kreisfreie Stadt Gemeinde Landkreis Land	Merkmal	Haushalte	Haushalte in Gebäuden mit 1 und 2 Wohnungen in %	Haushalte in Gebäuden mit 3 und mehr Wohnungen in %	Haushalte in Gebäuden mit Baujahr bis 1949 in %	Haushalte in Gebäuden mit Baujahr von 1950 bis 2009 in %	Haushalte in Gebäuden mit Baujahr 2010 und später in %
14521400	Mildenaу	Insgesamt	189	47,6	53,4	68,8	31,7	(1,6)
14521400	Mildenaу	Paare ohne Kinder	73	46,6	58,9	68,5	30,1	-
14521400	Mildenaу	Paare mit Kind(ern)	83	49,4	48,2	72,3	30,1	-
14521400	Mildenaу	Alleinerziehende	34	44,1	55,9	65,6	32,4	-
14521410	Neukirchen/Erzgeb.	Insgesamt	709	23,4	76,3	51,1	47,8	(1,1)
14521410	Neukirchen/Erzgeb.	Paare ohne Kinder	376	23,9	76,9	43,9	54,3	(1,9)
14521410	Neukirchen/Erzgeb.	Paare mit Kind(ern)	220	22,3	76,8	61,8	36,8	(1,4)
14521410	Neukirchen/Erzgeb.	Alleinerziehende	113	22,1	78,8	54,0	48,7	-
14521420	Niederdorf	Insgesamt	142	26,8	71,1	52,8	40,8	(6,3)
14521420	Niederdorf	Paare ohne Kinder	74	31,1	71,6	50,0	50,0	(5,4)
14521420	Niederdorf	Paare mit Kind(ern)	49	28,6	69,4	63,3	28,6	(6,1)
14521420	Niederdorf	Alleinerziehende	18	-	100,0	(31,3)	(68,8)	-
14521430	Niederwürschnitz	Insgesamt	308	16,2	83,1	58,1	36,7	3,9
14521430	Niederwürschnitz	Paare ohne Kinder	166	18,1	83,7	48,2	50,0	(3,0)
14521430	Niederwürschnitz	Paare mit Kind(ern)	85	15,3	84,9	77,6	15,3	-
14521430	Niederwürschnitz	Alleinerziehende	53	22,6	78,6	64,2	32,1	-
14521440	Oberwiesenthal, Kurort, Stadt	Insgesamt	238	21,8	79,4	29,8	70,6	(1,3)
14521440	Oberwiesenthal, Kurort, Stadt	Paare ohne Kinder	156	23,1	76,3	31,4	66,7	(1,9)
14521440	Oberwiesenthal, Kurort, Stadt	Paare mit Kind(ern)	46	28,3	70,5	28,3	72,3	-
14521440	Oberwiesenthal, Kurort, Stadt	Alleinerziehende	36	(11,1)	89,5	(22,2)	78,4	-
14521450	Oelsnitz/Erzgeb., Stadt	Insgesamt	1.388	17,9	81,9	61,0	35,5	3,2
14521450	Oelsnitz/Erzgeb., Stadt	Paare ohne Kinder	706	17,8	82,2	56,8	38,7	3,7
14521450	Oelsnitz/Erzgeb., Stadt	Paare mit Kind(ern)	413	21,8	78,5	65,1	32,4	2,9
14521450	Oelsnitz/Erzgeb., Stadt	Alleinerziehende	270	12,2	87,0	66,3	31,9	-
14521460	Olbernhau, Stadt	Insgesamt	1.133	17,7	81,8	53,4	44,7	2,1
14521460	Olbernhau, Stadt	Paare ohne Kinder	629	15,1	85,2	46,7	50,4	2,9
14521460	Olbernhau, Stadt	Paare mit Kind(ern)	292	26,0	74,0	64,0	36,3	(1,4)
14521460	Olbernhau, Stadt	Alleinerziehende	214	18,2	83,6	58,9	39,3	(1,9)
14521495	Pockau-Lengefeld, Stadt	Insgesamt	645	31,6	68,5	45,6	52,1	2,8
14521495	Pockau-Lengefeld, Stadt	Paare ohne Kinder	349	28,4	70,8	41,0	56,4	(2,6)
14521495	Pockau-Lengefeld, Stadt	Paare mit Kind(ern)	189	38,1	60,8	53,4	42,9	(3,2)
14521495	Pockau-Lengefeld, Stadt	Alleinerziehende	108	26,9	71,3	46,3	51,9	(2,8)
14521500	Raschau-Markersbach	Insgesamt	504	22,2	77,4	45,4	53,6	(1,0)
14521500	Raschau-Markersbach	Paare ohne Kinder	276	21,0	79,7	37,3	62,3	-
14521500	Raschau-Markersbach	Paare mit Kind(ern)	137	28,5	70,8	62,0	36,5	(2,2)
14521500	Raschau-Markersbach	Alleinerziehende	90	17,8	82,2	45,6	57,8	-
14521510	Scheibenberg, Stadt	Insgesamt	189	28,6	73,0	67,7	32,8	-
14521510	Scheibenberg, Stadt	Paare ohne Kinder	91	26,4	71,4	67,0	31,9	-
14521510	Scheibenberg, Stadt	Paare mit Kind(ern)	61	34,4	70,5	67,2	32,8	-
14521510	Scheibenberg, Stadt	Alleinerziehende	38	28,9	72,5	68,4	31,6	-
14521520	Schlettau, Stadt	Insgesamt	252	27,4	73,8	59,9	39,7	(2,0)
14521520	Schlettau, Stadt	Paare ohne Kinder	130	23,1	79,2	55,4	42,3	(2,3)
14521520	Schlettau, Stadt	Paare mit Kind(ern)	74	37,8	66,2	70,3	32,4	-
14521520	Schlettau, Stadt	Alleinerziehende	43	(16,3)	84,1	53,5	39,5	(7,0)
14521530	Schneeberg, Stadt	Insgesamt	1.866	14,0	85,9	28,1	69,2	2,7
14521530	Schneeberg, Stadt	Paare ohne Kinder	1.066	12,1	88,3	21,4	76,6	2,3
14521530	Schneeberg, Stadt	Paare mit Kind(ern)	472	20,1	79,7	41,1	55,1	3,8
14521530	Schneeberg, Stadt	Alleinerziehende	328	12,8	86,9	31,4	65,9	(2,4)
14521540	Schönheide	Insgesamt	421	28,0	72,7	55,8	40,4	4,0
14521540	Schönheide	Paare ohne Kinder	225	26,2	73,3	56,9	41,8	(1,3)
14521540	Schönheide	Paare mit Kind(ern)	119	37,0	61,3	56,3	32,8	10,9
14521540	Schönheide	Alleinerziehende	79	16,5	84,1	50,6	46,8	-
14521550	Schwarzenberg/Erzgeb., Stadt	Insgesamt	2.275	13,9	86,2	38,9	58,5	2,4
14521550	Schwarzenberg/Erzgeb., Stadt	Paare ohne Kinder	1.236	10,8	89,1	32,9	65,0	2,2
14521550	Schwarzenberg/Erzgeb., Stadt	Paare mit Kind(ern)	608	22,2	78,0	50,5	46,1	3,3
14521550	Schwarzenberg/Erzgeb., Stadt	Alleinerziehende	431	10,4	89,3	40,8	57,5	(1,9)
14521560	Sehmatal	Insgesamt	556	30,2	70,3	60,8	37,4	(1,4)
14521560	Sehmatal	Paare ohne Kinder	266	24,8	74,4	52,6	45,5	(1,5)
14521560	Sehmatal	Paare mit Kind(ern)	184	36,4	65,2	70,7	30,4	(2,2)
14521560	Sehmatal	Alleinerziehende	106	30,2	67,9	65,1	34,0	-
14521570	Seiffen/Erzgeb., Kurort	Insgesamt	110	40,9	60,9	57,3	42,7	(2,7)
14521570	Seiffen/Erzgeb., Kurort	Paare ohne Kinder	58	32,8	69,0	56,9	39,7	-
14521570	Seiffen/Erzgeb., Kurort	Paare mit Kind(ern)	30	53,3	33,3	46,7	46,7	(10,0)
14521570	Seiffen/Erzgeb., Kurort	Alleinerziehende	21	(42,9)	60,9	69,6	(33,3)	-
14521590	Stollberg/Erzgeb., Stadt	Insgesamt	1.606	14,4	85,6	34,6	62,0	3,5
14521590	Stollberg/Erzgeb., Stadt	Paare ohne Kinder	857	13,5	86,8	27,8	69,3	2,3
14521590	Stollberg/Erzgeb., Stadt	Paare mit Kind(ern)	473	20,5	78,9	46,7	45,9	7,0
14521590	Stollberg/Erzgeb., Stadt	Alleinerziehende	279	7,5	92,5	32,3	66,3	(1,1)
14521600	Stützengrün	Insgesamt	202	47,0	52,0	65,3	30,2	(2,0)
14521600	Stützengrün	Paare ohne Kinder	110	48,2	53,6	67,3	31,8	-
14521600	Stützengrün	Paare mit Kind(ern)	63	46,0	49,2	73,0	25,4	(4,8)
14521600	Stützengrün	Alleinerziehende	29	44,8	48,3	57,1	41,4	-
14521610	Tannenberg	Insgesamt	65	55,4	50,8	87,3	(12,3)	-
14521610	Tannenberg	Paare ohne Kinder	30	59,3	36,7	89,7	(10,0)	-
14521610	Tannenberg	Paare mit Kind(ern)	21	60,9	(39,1)	81,0	(19,0)	-
14521610	Tannenberg	Alleinerziehende	14	(30,8)	(69,2)	(100,0)	-	-

AGS	Kreisfreie Stadt Gemeinde Landkreis Land	Merkmal	Wohnfläche je Wohnung und Haushalt in m ²	Zahl der Räume je Wohnung und Haushalt	Durchschnittliche monatliche Nettokaltmiete je m ² in EUR	Durchschnittliche Wohndauer des Haushalts in Jahren
14521400	Mildenaу	Insgesamt	79,0	4,0	4,36	29
14521400	Mildenaу	Paare ohne Kinder	74,2	4,0	4,35	40
14521400	Mildenaу	Paare mit Kind(ern)	86,5	4,2	4,26	24
14521400	Mildenaу	Alleinerziehende	70,7	3,8	4,64	17
14521410	Neukirchen/Erzgeb.	Insgesamt	78,9	4,0	4,93	19
14521410	Neukirchen/Erzgeb.	Paare ohne Kinder	73,7	3,7	4,85	24
14521410	Neukirchen/Erzgeb.	Paare mit Kind(ern)	90,1	4,5	4,99	13
14521410	Neukirchen/Erzgeb.	Alleinerziehende	74,4	4,0	5,06	13
14521420	Niederdorf	Insgesamt	84,9	4,2	4,97	17
14521420	Niederdorf	Paare ohne Kinder	81,2	4,0	4,91	21
14521420	Niederdorf	Paare mit Kind(ern)	95,4	4,6	5,10	14
14521420	Niederdorf	Alleinerziehende	72,5	4,1	4,71	12
14521430	Niederwürschnitz	Insgesamt	74,7	3,7	5,03	21
14521430	Niederwürschnitz	Paare ohne Kinder	68,4	3,4	4,99	29
14521430	Niederwürschnitz	Paare mit Kind(ern)	87,9	4,3	5,07	12
14521430	Niederwürschnitz	Alleinerziehende	73,3	3,6	4,97	11
14521440	Oberwiesenthal, Kurort, Stadt	Insgesamt	71,9	3,6	4,63	20
14521440	Oberwiesenthal, Kurort, Stadt	Paare ohne Kinder	72,2	3,6	4,55	25
14521440	Oberwiesenthal, Kurort, Stadt	Paare mit Kind(ern)	75,0	4,0	4,57	11
14521440	Oberwiesenthal, Kurort, Stadt	Alleinerziehende	66,8	3,6	5,01	11
14521450	Oelsnitz/Erzgeb., Stadt	Insgesamt	79,2	3,9	5,00	16
14521450	Oelsnitz/Erzgeb., Stadt	Paare ohne Kinder	73,7	3,7	5,07	20
14521450	Oelsnitz/Erzgeb., Stadt	Paare mit Kind(ern)	91,6	4,4	4,97	13
14521450	Oelsnitz/Erzgeb., Stadt	Alleinerziehende	73,8	3,7	4,84	10
14521460	Olbernhau, Stadt	Insgesamt	76,8	4,0	4,60	20
14521460	Olbernhau, Stadt	Paare ohne Kinder	72,5	3,8	4,62	25
14521460	Olbernhau, Stadt	Paare mit Kind(ern)	86,8	4,4	4,56	15
14521460	Olbernhau, Stadt	Alleinerziehende	75,7	4,1	4,59	12
14521495	Pockau-Lengefeld, Stadt	Insgesamt	76,1	3,9	4,46	6
14521495	Pockau-Lengefeld, Stadt	Paare ohne Kinder	72,4	3,8	4,47	7
14521495	Pockau-Lengefeld, Stadt	Paare mit Kind(ern)	86,0	4,2	4,36	6
14521495	Pockau-Lengefeld, Stadt	Alleinerziehende	71,0	3,8	4,59	5
14521500	Raschau-Markersbach	Insgesamt	75,5	3,9	4,89	18
14521500	Raschau-Markersbach	Paare ohne Kinder	72,8	3,8	5,03	22
14521500	Raschau-Markersbach	Paare mit Kind(ern)	83,4	4,2	4,52	14
14521500	Raschau-Markersbach	Alleinerziehende	71,4	3,9	5,02	10
14521510	Scheibenberg, Stadt	Insgesamt	79,7	4,0	4,48	19
14521510	Scheibenberg, Stadt	Paare ohne Kinder	75,7	3,7	4,55	27
14521510	Scheibenberg, Stadt	Paare mit Kind(ern)	86,6	4,3	4,50	14
14521510	Scheibenberg, Stadt	Alleinerziehende	79,4	4,1	4,34	11
14521520	Schlettau, Stadt	Insgesamt	76,8	4,0	4,29	21
14521520	Schlettau, Stadt	Paare ohne Kinder	67,8	3,7	4,39	29
14521520	Schlettau, Stadt	Paare mit Kind(ern)	92,4	4,7	4,01	17
14521520	Schlettau, Stadt	Alleinerziehende	76,7	4,0	4,38	7
14521530	Schneeberg, Stadt	Insgesamt	73,9	3,8	4,68	18
14521530	Schneeberg, Stadt	Paare ohne Kinder	68,8	3,6	4,71	23
14521530	Schneeberg, Stadt	Paare mit Kind(ern)	86,6	4,3	4,69	12
14521530	Schneeberg, Stadt	Alleinerziehende	72,0	3,8	4,60	11
14521540	Schönheide	Insgesamt	76,4	4,0	4,43	24
14521540	Schönheide	Paare ohne Kinder	70,9	3,8	4,37	30
14521540	Schönheide	Paare mit Kind(ern)	89,8	4,6	4,41	19
14521540	Schönheide	Alleinerziehende	69,6	3,8	4,63	13
14521550	Schwarzenberg/Erzgeb., Stadt	Insgesamt	72,9	3,7	4,88	19
14521550	Schwarzenberg/Erzgeb., Stadt	Paare ohne Kinder	68,2	3,4	4,91	24
14521550	Schwarzenberg/Erzgeb., Stadt	Paare mit Kind(ern)	84,6	4,2	4,85	14
14521550	Schwarzenberg/Erzgeb., Stadt	Alleinerziehende	69,9	3,6	4,87	11
14521560	Sehmatal	Insgesamt	74,8	4,0	4,40	23
14521560	Sehmatal	Paare ohne Kinder	68,8	3,7	4,36	30
14521560	Sehmatal	Paare mit Kind(ern)	86,5	4,5	4,38	16
14521560	Sehmatal	Alleinerziehende	69,2	3,8	4,54	14
14521570	Seiffen/Erzgeb., Kurort	Insgesamt	72,6	3,9	4,57	27
14521570	Seiffen/Erzgeb., Kurort	Paare ohne Kinder	62,4	3,5	4,43	36
14521570	Seiffen/Erzgeb., Kurort	Paare mit Kind(ern)	93,5	4,5	4,91	13
14521570	Seiffen/Erzgeb., Kurort	Alleinerziehende	70,2	4,3	4,50	22
14521590	Stollberg/Erzgeb., Stadt	Insgesamt	73,7	3,8	4,97	17
14521590	Stollberg/Erzgeb., Stadt	Paare ohne Kinder	68,6	3,7	4,92	23
14521590	Stollberg/Erzgeb., Stadt	Paare mit Kind(ern)	85,5	4,2	5,02	12
14521590	Stollberg/Erzgeb., Stadt	Alleinerziehende	69,3	3,6	5,02	10
14521600	Stützengrün	Insgesamt	78,5	4,1	4,08	32
14521600	Stützengrün	Paare ohne Kinder	72,7	3,8	4,00	40
14521600	Stützengrün	Paare mit Kind(ern)	87,9	4,4	4,05	23
14521600	Stützengrün	Alleinerziehende	79,9	4,5	4,02	20
14521610	Tannenberg	Insgesamt	77,6	4,1	4,16	25
14521610	Tannenberg	Paare ohne Kinder	72,9	3,8	4,24	34
14521610	Tannenberg	Paare mit Kind(ern)	83,5	4,4	4,03	17
14521610	Tannenberg	Alleinerziehende	75,0	4,2	4,25	17

AGS	Kreisfreie Stadt Gemeinde Landkreis Land	Merkmal	Haushalte	Haushalte in Gebäuden mit 1 und 2 Wohnungen in %	Haushalte in Gebäuden mit 3 und mehr Wohnungen in %	Haushalte in Gebäuden mit Baujahr bis 1949 in %	Haushalte in Gebäuden mit Baujahr von 1950 bis 2009 in %	Haushalte in Gebäuden mit Baujahr 2010 und später in %
14521620	Thalheim/Erzgeb., Stadt	Insgesamt	895	13,9	85,8	45,8	51,3	2,9
14521620	Thalheim/Erzgeb., Stadt	Paare ohne Kinder	525	12,8	86,7	38,1	60,0	1,9
14521620	Thalheim/Erzgeb., Stadt	Paare mit Kind(ern)	245	16,7	82,9	57,6	37,6	4,9
14521620	Thalheim/Erzgeb., Stadt	Alleinerziehende	125	12,8	88,8	52,8	41,6	(2,4)
14521630	Thermalbad Wiesenbad	Insgesamt	246	43,1	55,3	61,8	35,8	(2,0)
14521630	Thermalbad Wiesenbad	Paare ohne Kinder	102	42,2	61,8	57,8	46,1	-
14521630	Thermalbad Wiesenbad	Paare mit Kind(ern)	103	47,6	51,5	64,1	31,1	(4,9)
14521630	Thermalbad Wiesenbad	Alleinerziehende	39	38,5	59,0	61,5	35,9	-
14521640	Thum, Stadt	Insgesamt	442	29,2	70,6	72,6	24,2	2,9
14521640	Thum, Stadt	Paare ohne Kinder	216	30,6	69,9	72,2	25,9	(1,9)
14521640	Thum, Stadt	Paare mit Kind(ern)	144	31,9	66,7	70,8	23,6	(6,3)
14521640	Thum, Stadt	Alleinerziehende	83	22,9	78,3	77,1	21,7	-
14521670	Wolkenstein, Stadt	Insgesamt	380	28,2	71,3	56,1	41,1	2,9
14521670	Wolkenstein, Stadt	Paare ohne Kinder	189	22,8	77,8	46,6	49,7	(2,6)
14521670	Wolkenstein, Stadt	Paare mit Kind(ern)	143	39,2	58,7	68,5	30,1	(2,1)
14521670	Wolkenstein, Stadt	Alleinerziehende	48	22,9	78,4	56,3	50,0	-
14521690	Zschopau, Stadt, Motorradstadt	Insgesamt	1.258	15,3	84,3	34,2	63,1	2,5
14521690	Zschopau, Stadt, Motorradstadt	Paare ohne Kinder	642	13,2	87,2	30,7	68,1	1,9
14521690	Zschopau, Stadt, Motorradstadt	Paare mit Kind(ern)	342	21,6	78,7	42,1	52,6	5,6
14521690	Zschopau, Stadt, Motorradstadt	Alleinerziehende	268	10,8	88,1	33,2	65,7	(1,1)
14521700	Zschorlau	Insgesamt	420	39,8	60,7	50,0	48,6	(1,7)
14521700	Zschorlau	Paare ohne Kinder	221	38,0	62,0	43,0	54,8	(1,8)
14521700	Zschorlau	Paare mit Kind(ern)	135	45,2	54,8	61,5	37,8	(2,2)
14521700	Zschorlau	Alleinerziehende	65	33,8	67,7	47,7	49,2	-
14521710	Zwönitz, Stadt	Insgesamt	1.369	21,1	78,8	39,4	56,1	4,6
14521710	Zwönitz, Stadt	Paare ohne Kinder	728	20,1	79,4	34,2	61,4	4,1
14521710	Zwönitz, Stadt	Paare mit Kind(ern)	409	26,7	73,1	50,1	44,3	6,1
14521710	Zwönitz, Stadt	Alleinerziehende	235	14,0	86,0	36,6	60,0	(3,4)
14522	Mittelsachsen	Insgesamt	33.851	16,4	83,6	46,5	51,6	1,9
14522	Mittelsachsen	Paare ohne Kinder	18.085	14,5	85,5	40,4	57,9	1,7
14522	Mittelsachsen	Paare mit Kind(ern)	9.279	22,7	77,4	56,1	41,2	2,7
14522	Mittelsachsen	Alleinerziehende	6.482	12,6	87,3	49,7	49,0	1,4
14522010	Altmittweida	Insgesamt	139	43,9	58,3	68,3	23,7	7,9
14522010	Altmittweida	Paare ohne Kinder	66	45,5	56,1	72,7	21,2	(6,1)
14522010	Altmittweida	Paare mit Kind(ern)	48	45,8	60,4	60,4	25,0	(12,5)
14522010	Altmittweida	Alleinerziehende	27	40,7	63,3	76,9	(11,1)	-
14522020	Augustusburg, Stadt	Insgesamt	483	26,3	74,1	50,7	46,8	2,5
14522020	Augustusburg, Stadt	Paare ohne Kinder	255	24,7	73,7	40,0	56,1	(2,7)
14522020	Augustusburg, Stadt	Paare mit Kind(ern)	137	33,6	67,9	60,6	34,3	(5,1)
14522020	Augustusburg, Stadt	Alleinerziehende	96	18,8	78,1	63,5	33,3	(3,1)
14522035	Bobritzsch-Hilbersdorf	Insgesamt	422	27,3	73,0	53,6	45,0	(1,4)
14522035	Bobritzsch-Hilbersdorf	Paare ohne Kinder	173	28,3	71,7	52,6	47,4	-
14522035	Bobritzsch-Hilbersdorf	Paare mit Kind(ern)	167	25,7	74,9	54,5	44,3	(1,8)
14522035	Bobritzsch-Hilbersdorf	Alleinerziehende	80	28,8	73,8	55,0	43,8	(3,8)
14522050	Brand-Erbisdorf, Stadt	Insgesamt	1.287	10,0	89,8	23,4	74,8	1,7
14522050	Brand-Erbisdorf, Stadt	Paare ohne Kinder	725	7,9	92,4	15,9	83,2	(1,0)
14522050	Brand-Erbisdorf, Stadt	Paare mit Kind(ern)	329	17,3	81,8	37,7	57,8	4,6
14522050	Brand-Erbisdorf, Stadt	Alleinerziehende	234	6,4	94,4	26,5	73,5	-
14522060	Burgstädt, Stadt	Insgesamt	1.267	18,0	81,9	57,1	41,7	1,2
14522060	Burgstädt, Stadt	Paare ohne Kinder	695	15,1	84,5	49,9	49,5	1,4
14522060	Burgstädt, Stadt	Paare mit Kind(ern)	338	26,3	74,3	68,0	32,2	(0,9)
14522060	Burgstädt, Stadt	Alleinerziehende	234	14,5	84,6	64,1	34,2	(1,3)
14522070	Claußnitz	Insgesamt	216	34,7	66,7	79,2	20,4	(1,4)
14522070	Claußnitz	Paare ohne Kinder	106	29,2	67,0	67,0	32,1	(2,8)
14522070	Claußnitz	Paare mit Kind(ern)	58	41,4	65,5	78,7	20,7	-
14522070	Claußnitz	Alleinerziehende	52	34,6	67,3	100,0	-	-
14522080	Döbeln, Stadt	Insgesamt	3.555	9,4	90,7	44,4	53,0	2,5
14522080	Döbeln, Stadt	Paare ohne Kinder	1.946	9,2	90,8	37,8	59,5	2,7
14522080	Döbeln, Stadt	Paare mit Kind(ern)	887	12,0	88,4	54,2	43,2	3,0
14522080	Döbeln, Stadt	Alleinerziehende	719	6,7	93,6	50,9	48,0	1,4
14522090	Dorfchemnitz	Insgesamt	74	52,7	45,9	55,4	39,2	-
14522090	Dorfchemnitz	Paare ohne Kinder	33	60,0	36,4	48,5	33,3	-
14522090	Dorfchemnitz	Paare mit Kind(ern)	31	64,7	38,7	64,3	(29,0)	(9,7)
14522090	Dorfchemnitz	Alleinerziehende	12	(33,3)	(66,7)	(46,2)	(53,8)	-
14522110	Eppendorf	Insgesamt	367	28,1	72,8	54,0	43,9	(2,2)
14522110	Eppendorf	Paare ohne Kinder	195	23,6	74,9	51,3	48,7	-
14522110	Eppendorf	Paare mit Kind(ern)	111	36,0	62,2	63,1	28,8	(5,4)
14522110	Eppendorf	Alleinerziehende	61	19,7	81,0	44,3	59,0	-
14522120	Erlau	Insgesamt	174	54,6	46,6	55,7	40,8	(2,9)
14522120	Erlau	Paare ohne Kinder	85	47,1	57,6	52,9	45,9	-
14522120	Erlau	Paare mit Kind(ern)	65	60,0	36,9	55,4	32,3	(4,6)
14522120	Erlau	Alleinerziehende	26	58,3	(38,5)	60,9	(34,6)	-
14522140	Flöha, Stadt	Insgesamt	1.684	6,4	93,5	37,4	60,8	2,0
14522140	Flöha, Stadt	Paare ohne Kinder	959	5,6	94,4	31,3	67,3	1,7
14522140	Flöha, Stadt	Paare mit Kind(ern)	440	9,3	90,7	48,9	49,3	3,2
14522140	Flöha, Stadt	Alleinerziehende	285	4,6	94,7	42,8	55,8	(1,1)

AGS	Kreisfreie Stadt Gemeinde Landkreis Land	Merkmal	Wohnfläche je Wohnung und Haushalt in m ²	Zahl der Räume je Wohnung und Haushalt	Durchschnittliche monatliche Nettokaltmiete je m ² in EUR	Durchschnittliche Wohndauer des Haushalts in Jahren
14521620	Thalheim/Erzgeb., Stadt	Insgesamt	77,4	4,1	4,56	19
14521620	Thalheim/Erzgeb., Stadt	Paare ohne Kinder	72,7	3,9	4,55	25
14521620	Thalheim/Erzgeb., Stadt	Paare mit Kind(ern)	87,4	4,4	4,48	13
14521620	Thalheim/Erzgeb., Stadt	Alleinerziehende	77,0	4,0	4,72	10
14521630	Thermalbad Wiesenbad	Insgesamt	78,3	4,2	4,30	23
14521630	Thermalbad Wiesenbad	Paare ohne Kinder	73,9	4,0	4,36	29
14521630	Thermalbad Wiesenbad	Paare mit Kind(ern)	85,2	4,5	4,37	19
14521630	Thermalbad Wiesenbad	Alleinerziehende	72,6	4,2	4,03	21
14521640	Thum, Stadt	Insgesamt	81,0	4,0	4,50	20
14521640	Thum, Stadt	Paare ohne Kinder	74,7	3,8	4,41	27
14521640	Thum, Stadt	Paare mit Kind(ern)	91,0	4,5	4,47	14
14521640	Thum, Stadt	Alleinerziehende	79,2	3,9	4,77	12
14521670	Wolkenstein, Stadt	Insgesamt	79,1	4,1	4,31	23
14521670	Wolkenstein, Stadt	Paare ohne Kinder	73,5	3,8	4,32	28
14521670	Wolkenstein, Stadt	Paare mit Kind(ern)	89,2	4,6	4,19	18
14521670	Wolkenstein, Stadt	Alleinerziehende	71,7	3,9	4,55	16
14521690	Zschopau, Stadt, Motorradstadt	Insgesamt	72,0	3,9	4,69	19
14521690	Zschopau, Stadt, Motorradstadt	Paare ohne Kinder	66,8	3,6	4,67	25
14521690	Zschopau, Stadt, Motorradstadt	Paare mit Kind(ern)	84,6	4,4	4,78	13
14521690	Zschopau, Stadt, Motorradstadt	Alleinerziehende	68,1	3,9	4,64	13
14521700	Zschorlau	Insgesamt	78,1	4,0	4,52	29
14521700	Zschorlau	Paare ohne Kinder	75,7	3,7	4,84	38
14521700	Zschorlau	Paare mit Kind(ern)	85,1	4,5	4,05	20
14521700	Zschorlau	Alleinerziehende	72,0	4,0	4,43	18
14521710	Zwönitz, Stadt	Insgesamt	75,0	3,9	4,48	20
14521710	Zwönitz, Stadt	Paare ohne Kinder	70,5	3,7	4,46	26
14521710	Zwönitz, Stadt	Paare mit Kind(ern)	85,2	4,4	4,63	14
14521710	Zwönitz, Stadt	Alleinerziehende	71,6	3,8	4,28	12
14522	Mittelsachsen	Insgesamt	76,4	4,0	4,94	17
14522	Mittelsachsen	Paare ohne Kinder	71,6	3,8	4,96	22
14522	Mittelsachsen	Paare mit Kind(ern)	88,3	4,4	4,92	11
14522	Mittelsachsen	Alleinerziehende	72,8	3,9	4,90	10
14522010	Altmittweida	Insgesamt	87,7	4,3	5,01	20
14522010	Altmittweida	Paare ohne Kinder	90,6	4,3	4,84	28
14522010	Altmittweida	Paare mit Kind(ern)	86,7	4,5	5,31	14
14522010	Altmittweida	Alleinerziehende	82,4	4,2	4,86	14
14522020	Augustusburg, Stadt	Insgesamt	80,7	4,1	5,02	17
14522020	Augustusburg, Stadt	Paare ohne Kinder	76,8	3,9	5,05	22
14522020	Augustusburg, Stadt	Paare mit Kind(ern)	91,1	4,5	5,05	12
14522020	Augustusburg, Stadt	Alleinerziehende	76,1	4,1	4,91	10
14522035	Bobritzsch-Hilbersdorf	Insgesamt	82,2	4,2	4,87	18
14522035	Bobritzsch-Hilbersdorf	Paare ohne Kinder	77,6	3,9	5,05	26
14522035	Bobritzsch-Hilbersdorf	Paare mit Kind(ern)	89,0	4,5	4,74	12
14522035	Bobritzsch-Hilbersdorf	Alleinerziehende	78,1	4,2	4,83	12
14522050	Brand-Erbisdorf, Stadt	Insgesamt	71,0	4,1	4,82	19
14522050	Brand-Erbisdorf, Stadt	Paare ohne Kinder	66,6	4,0	4,73	25
14522050	Brand-Erbisdorf, Stadt	Paare mit Kind(ern)	81,7	4,5	4,98	12
14522050	Brand-Erbisdorf, Stadt	Alleinerziehende	70,2	4,1	4,86	9
14522060	Burgstädt, Stadt	Insgesamt	75,4	4,0	4,89	17
14522060	Burgstädt, Stadt	Paare ohne Kinder	70,3	3,8	4,79	22
14522060	Burgstädt, Stadt	Paare mit Kind(ern)	87,4	4,4	4,96	12
14522060	Burgstädt, Stadt	Alleinerziehende	72,8	3,9	5,05	10
14522070	Claußnitz	Insgesamt	80,7	3,9	4,38	20
14522070	Claußnitz	Paare ohne Kinder	78,1	3,8	4,42	27
14522070	Claußnitz	Paare mit Kind(ern)	86,1	4,2	4,33	16
14522070	Claußnitz	Alleinerziehende	79,8	3,8	4,36	11
14522080	Döbeln, Stadt	Insgesamt	75,1	3,9	4,90	13
14522080	Döbeln, Stadt	Paare ohne Kinder	70,9	3,7	4,99	18
14522080	Döbeln, Stadt	Paare mit Kind(ern)	87,0	4,2	4,77	8
14522080	Döbeln, Stadt	Alleinerziehende	72,1	3,8	4,82	8
14522090	Dorfchemnitz	Insgesamt	79,9	4,2	4,34	25
14522090	Dorfchemnitz	Paare ohne Kinder	77,3	3,9	4,82	32
14522090	Dorfchemnitz	Paare mit Kind(ern)	85,6	4,5	4,29	24
14522090	Dorfchemnitz	Alleinerziehende	72,3	3,8	4,17	9
14522110	Eppendorf	Insgesamt	75,7	4,2	4,46	25
14522110	Eppendorf	Paare ohne Kinder	69,5	4,0	4,46	34
14522110	Eppendorf	Paare mit Kind(ern)	90,1	4,6	4,50	17
14522110	Eppendorf	Alleinerziehende	69,7	4,0	4,49	11
14522120	Erlau	Insgesamt	81,0	4,0	4,75	22
14522120	Erlau	Paare ohne Kinder	77,7	3,9	4,73	29
14522120	Erlau	Paare mit Kind(ern)	87,8	4,4	4,77	14
14522120	Erlau	Alleinerziehende	74,0	3,7	4,73	16
14522140	Flöha, Stadt	Insgesamt	72,7	4,0	5,02	16
14522140	Flöha, Stadt	Paare ohne Kinder	67,9	3,8	5,03	21
14522140	Flöha, Stadt	Paare mit Kind(ern)	85,1	4,6	5,04	10
14522140	Flöha, Stadt	Alleinerziehende	69,9	4,0	4,94	9

AGS	Kreisfreie Stadt Gemeinde Landkreis Land	Merkmal	Haushalte	Haushalte in Gebäuden mit 1 und 2 Wohnungen in %	Haushalte in Gebäuden mit 3 und mehr Wohnungen in %	Haushalte in Gebäuden mit Baujahr bis 1949 in %	Haushalte in Gebäuden mit Baujahr von 1950 bis 2009 in %	Haushalte in Gebäuden mit Baujahr 2010 und später in %
14522150	Frankenberg/Sa., Stadt, Garnisonsstadt	Insgesamt	1.911	9,6	90,3	41,1	57,2	1,8
14522150	Frankenberg/Sa., Stadt, Garnisonsstadt	Paare ohne Kinder	998	8,8	90,9	36,0	62,0	1,8
14522150	Frankenberg/Sa., Stadt, Garnisonsstadt	Paare mit Kind(ern)	545	13,6	87,0	45,5	51,9	2,6
14522150	Frankenberg/Sa., Stadt, Garnisonsstadt	Alleinerziehende	368	5,7	93,8	47,8	51,4	(0,8)
14522170	Frauenstein, Stadt	Insgesamt	170	45,9	52,9	64,1	36,5	(1,8)
14522170	Frauenstein, Stadt	Paare ohne Kinder	90	47,8	55,6	57,8	44,4	(3,3)
14522170	Frauenstein, Stadt	Paare mit Kind(ern)	50	42,0	52,0	66,0	30,0	-
14522170	Frauenstein, Stadt	Alleinerziehende	31	41,9	61,8	75,0	(25,8)	-
14522180	Freiberg, Stadt, Universitätsstadt	Insgesamt	6.864	6,0	94,0	32,9	65,2	1,9
14522180	Freiberg, Stadt, Universitätsstadt	Paare ohne Kinder	3.732	5,7	94,5	26,2	72,2	1,5
14522180	Freiberg, Stadt, Universitätsstadt	Paare mit Kind(ern)	1.808	8,0	92,1	45,1	51,9	2,9
14522180	Freiberg, Stadt, Universitätsstadt	Alleinerziehende	1.325	4,4	96,0	34,7	63,6	1,7
14522190	Geringswalde, Stadt	Insgesamt	368	29,9	71,2	70,1	31,0	-
14522190	Geringswalde, Stadt	Paare ohne Kinder	179	29,1	71,5	63,7	34,1	-
14522190	Geringswalde, Stadt	Paare mit Kind(ern)	110	35,5	66,4	79,1	21,8	-
14522190	Geringswalde, Stadt	Alleinerziehende	83	15,7	79,5	66,3	34,9	-
14522200	Großhartmannsdorf	Insgesamt	131	45,8	51,9	63,4	33,6	(2,3)
14522200	Großhartmannsdorf	Paare ohne Kinder	54	38,9	53,7	59,3	37,0	-
14522200	Großhartmannsdorf	Paare mit Kind(ern)	59	44,1	59,3	69,5	23,7	(5,1)
14522200	Großhartmannsdorf	Alleinerziehende	18	55,0	(45,0)	(45,0)	55,0	-
14522210	Großschirma, Stadt	Insgesamt	296	35,8	64,5	62,8	35,5	(1,7)
14522210	Großschirma, Stadt	Paare ohne Kinder	128	30,5	68,0	64,8	33,6	-
14522210	Großschirma, Stadt	Paare mit Kind(ern)	103	47,6	55,3	57,3	42,7	(3,9)
14522210	Großschirma, Stadt	Alleinerziehende	63	27,0	79,4	69,8	28,6	(4,8)
14522220	Großweitzschen	Insgesamt	195	22,1	76,4	43,1	54,9	-
14522220	Großweitzschen	Paare ohne Kinder	93	25,8	73,1	45,2	53,8	-
14522220	Großweitzschen	Paare mit Kind(ern)	57	26,3	78,9	43,9	59,6	-
14522220	Großweitzschen	Alleinerziehende	41	(12,2)	88,1	36,6	56,1	-
14522230	Hainichen, Stadt	Insgesamt	891	20,3	80,0	51,4	46,8	2,0
14522230	Hainichen, Stadt	Paare ohne Kinder	436	17,4	81,9	43,8	53,7	(1,8)
14522230	Hainichen, Stadt	Paare mit Kind(ern)	237	26,2	73,4	61,6	36,7	(1,7)
14522230	Hainichen, Stadt	Alleinerziehende	224	17,4	81,3	52,7	42,4	(2,7)
14522240	Halsbrücke	Insgesamt	359	34,5	66,3	47,1	50,1	2,8
14522240	Halsbrücke	Paare ohne Kinder	171	25,1	73,7	43,9	55,0	(1,8)
14522240	Halsbrücke	Paare mit Kind(ern)	117	45,3	56,4	51,3	46,2	(6,0)
14522240	Halsbrücke	Alleinerziehende	71	38,0	63,4	46,5	47,9	-
14522250	Hartha, Stadt	Insgesamt	748	15,9	83,8	51,2	48,4	(1,1)
14522250	Hartha, Stadt	Paare ohne Kinder	434	12,9	88,2	42,6	56,9	-
14522250	Hartha, Stadt	Paare mit Kind(ern)	186	24,7	73,7	66,1	31,7	(1,6)
14522250	Hartha, Stadt	Alleinerziehende	132	14,4	83,3	57,6	41,7	-
14522260	Hartmannsdorf	Insgesamt	553	14,1	85,9	50,6	45,9	3,4
14522260	Hartmannsdorf	Paare ohne Kinder	301	17,3	83,7	46,8	49,8	3,3
14522260	Hartmannsdorf	Paare mit Kind(ern)	155	15,5	86,5	60,6	34,8	(4,5)
14522260	Hartmannsdorf	Alleinerziehende	95	(3,2)	96,8	48,4	49,5	-
14522275	Jahnatal	Insgesamt	346	25,4	75,1	34,4	62,4	3,8
14522275	Jahnatal	Paare ohne Kinder	186	26,9	74,2	28,0	69,4	(4,8)
14522275	Jahnatal	Paare mit Kind(ern)	100	25,0	71,0	43,0	51,0	-
14522275	Jahnatal	Alleinerziehende	67	16,4	83,1	35,8	59,7	(4,5)
14522280	Königsfeld	Insgesamt	65	56,9	46,2	73,8	26,2	-
14522280	Königsfeld	Paare ohne Kinder	27	50,0	50,0	70,8	(25,9)	-
14522280	Königsfeld	Paare mit Kind(ern)	22	62,5	(40,9)	79,2	(22,7)	(13,6)
14522280	Königsfeld	Alleinerziehende	18	52,4	(47,6)	68,4	(22,2)	-
14522290	Königshain-Wiederau	Insgesamt	130	52,3	46,9	72,3	26,2	(2,3)
14522290	Königshain-Wiederau	Paare ohne Kinder	57	56,1	36,8	75,4	28,1	-
14522290	Königshain-Wiederau	Paare mit Kind(ern)	52	55,8	42,3	73,1	(15,4)	(5,8)
14522290	Königshain-Wiederau	Alleinerziehende	24	(29,2)	66,7	57,1	(37,5)	-
14522300	Kriebstein	Insgesamt	128	34,4	68,0	67,2	32,8	(2,3)
14522300	Kriebstein	Paare ohne Kinder	75	32,0	72,0	61,3	36,0	(4,0)
14522300	Kriebstein	Paare mit Kind(ern)	31	51,6	38,7	74,3	(29,0)	-
14522300	Kriebstein	Alleinerziehende	25	(28,0)	68,2	68,2	(31,8)	-
14522310	Leisnig, Stadt	Insgesamt	769	19,1	80,9	57,2	41,6	(1,0)
14522310	Leisnig, Stadt	Paare ohne Kinder	398	15,6	84,9	51,5	47,2	-
14522310	Leisnig, Stadt	Paare mit Kind(ern)	195	32,8	68,7	64,1	34,9	(2,1)
14522310	Leisnig, Stadt	Alleinerziehende	176	15,3	85,2	61,4	36,4	(1,7)
14522320	Leubsdorf	Insgesamt	269	24,9	75,8	78,1	21,9	-
14522320	Leubsdorf	Paare ohne Kinder	119	21,8	75,6	71,4	25,2	-
14522320	Leubsdorf	Paare mit Kind(ern)	100	33,0	70,0	88,0	15,0	(3,0)
14522320	Leubsdorf	Alleinerziehende	49	(16,3)	82,6	76,6	24,5	-
14522330	Lichtenau	Insgesamt	413	43,6	56,9	51,8	43,1	5,1
14522330	Lichtenau	Paare ohne Kinder	180	43,3	55,0	50,0	45,6	(3,9)
14522330	Lichtenau	Paare mit Kind(ern)	160	47,5	52,5	53,8	40,6	(5,6)
14522330	Lichtenau	Alleinerziehende	73	28,8	71,2	50,7	47,9	(5,5)
14522340	Lichtenberg/Erzgeb.	Insgesamt	215	31,6	67,0	36,3	60,5	5,6
14522340	Lichtenberg/Erzgeb.	Paare ohne Kinder	99	25,3	71,7	35,4	58,6	(5,1)
14522340	Lichtenberg/Erzgeb.	Paare mit Kind(ern)	70	42,9	61,4	41,4	52,9	(7,1)
14522340	Lichtenberg/Erzgeb.	Alleinerziehende	44	27,3	72,1	31,8	65,9	-

AGS	Kreisfreie Stadt Gemeinde Landkreis Land	Merkmal	Wohnfläche je Wohnung und Haushalt in m ²	Zahl der Räume je Wohnung und Haushalt	Durchschnittliche monatliche Nettokaltmiete je m ² in EUR	Durchschnittliche Wohndauer des Haushalts in Jahren
14522150	Frankenberg/Sa., Stadt, Garnisonsstadt	Insgesamt	79,0	4,1	4,90	15
14522150	Frankenberg/Sa., Stadt, Garnisonsstadt	Paare ohne Kinder	74,5	3,9	4,91	19
14522150	Frankenberg/Sa., Stadt, Garnisonsstadt	Paare mit Kind(ern)	91,3	4,5	4,94	10
14522150	Frankenberg/Sa., Stadt, Garnisonsstadt	Alleinerziehende	72,3	3,9	4,79	10
14522170	Frauenstein, Stadt	Insgesamt	80,1	4,1	4,45	26
14522170	Frauenstein, Stadt	Paare ohne Kinder	75,8	3,9	4,53	31
14522170	Frauenstein, Stadt	Paare mit Kind(ern)	87,8	4,3	4,24	21
14522170	Frauenstein, Stadt	Alleinerziehende	77,7	4,1	4,60	18
14522180	Freiberg, Stadt, Universitätsstadt	Insgesamt	74,1	3,8	5,48	15
14522180	Freiberg, Stadt, Universitätsstadt	Paare ohne Kinder	70,2	3,6	5,47	21
14522180	Freiberg, Stadt, Universitätsstadt	Paare mit Kind(ern)	86,0	4,3	5,55	9
14522180	Freiberg, Stadt, Universitätsstadt	Alleinerziehende	68,7	3,7	5,41	9
14522190	Geringswalde, Stadt	Insgesamt	80,4	4,2	4,33	18
14522190	Geringswalde, Stadt	Paare ohne Kinder	75,8	3,9	4,37	25
14522190	Geringswalde, Stadt	Paare mit Kind(ern)	87,9	4,5	4,31	12
14522190	Geringswalde, Stadt	Alleinerziehende	80,4	4,1	4,32	10
14522200	Großhartmannsdorf	Insgesamt	85,9	4,3	4,61	23
14522200	Großhartmannsdorf	Paare ohne Kinder	76,9	3,9	4,58	30
14522200	Großhartmannsdorf	Paare mit Kind(ern)	92,9	4,7	4,62	20
14522200	Großhartmannsdorf	Alleinerziehende	91,7	4,5	4,67	16
14522210	Großschirma, Stadt	Insgesamt	84,7	4,1	4,76	17
14522210	Großschirma, Stadt	Paare ohne Kinder	75,7	3,7	4,78	21
14522210	Großschirma, Stadt	Paare mit Kind(ern)	94,7	4,6	4,82	13
14522210	Großschirma, Stadt	Alleinerziehende	86,0	3,9	4,62	14
14522220	Großweitzschen	Insgesamt	83,0	4,3	4,21	17
14522220	Großweitzschen	Paare ohne Kinder	82,5	4,1	4,17	23
14522220	Großweitzschen	Paare mit Kind(ern)	92,5	4,7	4,17	12
14522220	Großweitzschen	Alleinerziehende	70,9	4,1	4,38	10
14522230	Hainichen, Stadt	Insgesamt	78,1	3,8	4,76	15
14522230	Hainichen, Stadt	Paare ohne Kinder	74,2	3,6	4,73	22
14522230	Hainichen, Stadt	Paare mit Kind(ern)	90,4	4,3	4,74	10
14522230	Hainichen, Stadt	Alleinerziehende	72,5	3,5	4,82	8
14522240	Halsbrücke	Insgesamt	83,5	4,1	5,03	21
14522240	Halsbrücke	Paare ohne Kinder	73,9	3,7	5,09	30
14522240	Halsbrücke	Paare mit Kind(ern)	96,9	4,7	5,06	13
14522240	Halsbrücke	Alleinerziehende	83,7	4,0	4,84	13
14522250	Hartha, Stadt	Insgesamt	74,5	4,1	4,59	18
14522250	Hartha, Stadt	Paare ohne Kinder	69,4	3,9	4,63	23
14522250	Hartha, Stadt	Paare mit Kind(ern)	88,3	4,5	4,57	13
14522250	Hartha, Stadt	Alleinerziehende	72,0	4,0	4,53	10
14522260	Hartmannsdorf	Insgesamt	78,8	4,0	5,17	17
14522260	Hartmannsdorf	Paare ohne Kinder	74,6	3,8	5,15	22
14522260	Hartmannsdorf	Paare mit Kind(ern)	88,7	4,4	5,11	12
14522260	Hartmannsdorf	Alleinerziehende	75,7	4,0	5,35	8
14522275	Jahnatal	Insgesamt	80,7	4,1	4,55	15
14522275	Jahnatal	Paare ohne Kinder	76,9	3,9	4,65	19
14522275	Jahnatal	Paare mit Kind(ern)	89,7	4,4	4,52	10
14522275	Jahnatal	Alleinerziehende	77,9	4,1	4,34	10
14522280	Königsfeld	Insgesamt	89,1	4,2	4,25	17
14522280	Königsfeld	Paare ohne Kinder	74,6	3,8	4,36	25
14522280	Königsfeld	Paare mit Kind(ern)	102,7	4,8	4,38	17
14522280	Königsfeld	Alleinerziehende	88,1	3,9	4,28	8
14522290	Königshain-Wiederau	Insgesamt	87,5	4,3	4,22	23
14522290	Königshain-Wiederau	Paare ohne Kinder	79,0	4,1	4,14	32
14522290	Königshain-Wiederau	Paare mit Kind(ern)	98,3	4,6	4,27	16
14522290	Königshain-Wiederau	Alleinerziehende	90,2	4,3	4,13	15
14522300	Kriebstein	Insgesamt	75,3	4,1	4,30	25
14522300	Kriebstein	Paare ohne Kinder	71,6	3,8	4,32	30
14522300	Kriebstein	Paare mit Kind(ern)	87,0	4,7	4,21	19
14522300	Kriebstein	Alleinerziehende	72,1	4,1	4,34	15
14522310	Leisnig, Stadt	Insgesamt	79,3	4,1	4,59	17
14522310	Leisnig, Stadt	Paare ohne Kinder	74,4	4,0	4,67	23
14522310	Leisnig, Stadt	Paare mit Kind(ern)	93,1	4,6	4,42	10
14522310	Leisnig, Stadt	Alleinerziehende	75,4	4,0	4,56	10
14522320	Leubsdorf	Insgesamt	78,4	4,2	4,57	21
14522320	Leubsdorf	Paare ohne Kinder	73,6	4,0	4,49	29
14522320	Leubsdorf	Paare mit Kind(ern)	84,6	4,5	4,64	14
14522320	Leubsdorf	Alleinerziehende	77,0	4,0	4,60	18
14522330	Lichtenau	Insgesamt	81,2	4,0	4,98	19
14522330	Lichtenau	Paare ohne Kinder	77,1	3,8	5,03	26
14522330	Lichtenau	Paare mit Kind(ern)	88,8	4,4	5,09	16
14522330	Lichtenau	Alleinerziehende	75,7	3,8	4,74	11
14522340	Lichtenberg/Erzgeb.	Insgesamt	79,9	4,1	4,63	19
14522340	Lichtenberg/Erzgeb.	Paare ohne Kinder	72,6	3,9	4,84	26
14522340	Lichtenberg/Erzgeb.	Paare mit Kind(ern)	92,8	4,6	4,40	12
14522340	Lichtenberg/Erzgeb.	Alleinerziehende	75,2	3,8	4,62	14

AGS	Kreisfreie Stadt Gemeinde Landkreis Land	Merkmal	Haushalte	Haushalte in Gebäuden mit 1 und 2 Wohnungen in %	Haushalte in Gebäuden mit 3 und mehr Wohnungen in %	Haushalte in Gebäuden mit Baujahr bis 1949 in %	Haushalte in Gebäuden mit Baujahr von 1950 bis 2009 in %	Haushalte in Gebäuden mit Baujahr 2010 und später in %
14522350	Lunzenau, Stadt	Insgesamt	312	29,8	70,5	56,4	43,3	-
14522350	Lunzenau, Stadt	Paare ohne Kinder	183	19,7	77,6	55,2	44,3	-
14522350	Lunzenau, Stadt	Paare mit Kind(ern)	64	51,6	45,3	62,5	35,9	-
14522350	Lunzenau, Stadt	Alleinerziehende	66	27,3	68,2	54,5	40,9	-
14522360	Mittweida, Stadt, Hochschulstadt	Insgesamt	1.976	9,9	90,3	51,2	47,7	1,1
14522360	Mittweida, Stadt, Hochschulstadt	Paare ohne Kinder	1.218	8,4	91,6	44,0	54,9	1,2
14522360	Mittweida, Stadt, Hochschulstadt	Paare mit Kind(ern)	425	15,3	85,4	66,6	33,6	(0,7)
14522360	Mittweida, Stadt, Hochschulstadt	Alleinerziehende	333	8,4	90,7	58,6	39,0	(0,9)
14522380	Mühlau	Insgesamt	149	36,9	64,4	58,4	37,6	(2,7)
14522380	Mühlau	Paare ohne Kinder	79	30,4	65,8	44,3	45,6	(3,8)
14522380	Mühlau	Paare mit Kind(ern)	59	45,8	49,2	69,5	23,7	(6,8)
14522380	Mühlau	Alleinerziehende	14	(25,0)	(75,0)	(53,8)	(46,2)	-
14522390	Mulda/Sa.	Insgesamt	227	29,1	69,2	41,0	59,0	-
14522390	Mulda/Sa.	Paare ohne Kinder	113	23,9	75,2	33,6	69,0	-
14522390	Mulda/Sa.	Paare mit Kind(ern)	64	31,3	60,9	51,6	51,6	-
14522390	Mulda/Sa.	Alleinerziehende	48	20,8	70,8	50,0	47,9	-
14522400	Neuhausen/Erzgeb.	Insgesamt	208	36,1	64,4	63,5	33,7	(3,8)
14522400	Neuhausen/Erzgeb.	Paare ohne Kinder	139	31,7	66,2	64,0	31,7	(2,9)
14522400	Neuhausen/Erzgeb.	Paare mit Kind(ern)	42	52,4	50,0	64,3	26,2	(9,5)
14522400	Neuhausen/Erzgeb.	Alleinerziehende	29	(31,0)	70,0	48,3	48,3	(10,3)
14522420	Niederwiesa	Insgesamt	384	23,2	77,3	59,9	39,6	(2,1)
14522420	Niederwiesa	Paare ohne Kinder	177	23,2	79,1	53,7	43,5	(2,8)
14522420	Niederwiesa	Paare mit Kind(ern)	122	27,0	71,3	69,7	28,7	(4,1)
14522420	Niederwiesa	Alleinerziehende	83	18,1	86,7	63,9	41,0	-
14522430	Oberschöna	Insgesamt	225	43,1	55,6	50,2	46,7	(3,1)
14522430	Oberschöna	Paare ohne Kinder	97	51,5	48,5	47,4	37,1	(6,2)
14522430	Oberschöna	Paare mit Kind(ern)	79	49,4	53,2	51,9	50,6	-
14522430	Oberschöna	Alleinerziehende	46	(17,4)	84,0	41,3	60,9	-
14522440	Oederan, Stadt	Insgesamt	767	22,6	77,2	46,7	52,5	(1,0)
14522440	Oederan, Stadt	Paare ohne Kinder	410	21,0	78,8	42,2	57,3	(0,7)
14522440	Oederan, Stadt	Paare mit Kind(ern)	213	32,4	69,0	57,7	41,3	(1,4)
14522440	Oederan, Stadt	Alleinerziehende	144	13,2	84,7	44,4	55,6	-
14522460	Penig, Stadt	Insgesamt	836	21,8	78,3	67,8	30,4	1,9
14522460	Penig, Stadt	Paare ohne Kinder	479	19,2	80,2	65,1	32,4	2,7
14522460	Penig, Stadt	Paare mit Kind(ern)	222	28,8	70,3	75,7	25,2	-
14522460	Penig, Stadt	Alleinerziehende	139	19,4	79,1	66,2	30,9	(2,2)
14522470	Rechenberg-Bienenmühle	Insgesamt	162	37,0	64,8	56,8	44,4	-
14522470	Rechenberg-Bienenmühle	Paare ohne Kinder	84	34,5	66,7	60,7	41,7	-
14522470	Rechenberg-Bienenmühle	Paare mit Kind(ern)	39	53,8	53,8	53,8	51,3	-
14522470	Rechenberg-Bienenmühle	Alleinerziehende	38	28,9	73,2	60,5	47,4	-
14522480	Reinsberg	Insgesamt	181	38,7	59,7	49,7	48,1	(2,2)
14522480	Reinsberg	Paare ohne Kinder	69	40,6	56,5	49,3	44,9	-
14522480	Reinsberg	Paare mit Kind(ern)	72	41,7	59,7	52,8	44,4	(4,2)
14522480	Reinsberg	Alleinerziehende	40	40,0	62,5	45,0	52,5	-
14522490	Rochlitz, Stadt, Stadt des Roten Porphyrs	Insgesamt	778	12,2	87,9	39,1	58,9	2,6
14522490	Rochlitz, Stadt, Stadt des Roten Porphyrs	Paare ohne Kinder	448	10,3	90,4	32,4	65,8	(2,0)
14522490	Rochlitz, Stadt, Stadt des Roten Porphyrs	Paare mit Kind(ern)	186	21,5	77,4	54,3	40,9	(3,8)
14522490	Rochlitz, Stadt, Stadt des Roten Porphyrs	Alleinerziehende	143	(6,3)	93,6	39,9	56,6	(2,1)
14522500	Rossau	Insgesamt	237	33,8	67,5	55,3	39,2	5,5
14522500	Rossau	Paare ohne Kinder	106	36,8	66,0	61,3	38,7	(2,8)
14522500	Rossau	Paare mit Kind(ern)	85	37,6	64,7	57,6	41,2	-
14522500	Rossau	Alleinerziehende	46	(15,2)	83,7	47,8	45,7	(8,7)
14522510	Roßwein, Stadt	Insgesamt	812	16,7	83,0	51,2	47,9	(0,4)
14522510	Roßwein, Stadt	Paare ohne Kinder	439	13,9	86,1	40,3	58,1	(0,7)
14522510	Roßwein, Stadt	Paare mit Kind(ern)	207	24,6	74,4	68,6	32,4	-
14522510	Roßwein, Stadt	Alleinerziehende	165	15,2	86,1	61,8	38,8	-
14522520	Sayda, Stadt	Insgesamt	113	33,6	67,3	48,7	53,1	(2,7)
14522520	Sayda, Stadt	Paare ohne Kinder	45	28,9	69,8	46,7	53,3	(6,7)
14522520	Sayda, Stadt	Paare mit Kind(ern)	46	39,1	56,5	56,5	45,7	-
14522520	Sayda, Stadt	Alleinerziehende	23	(43,5)	63,0	(30,4)	70,8	-
14522530	Seelitz	Insgesamt	63	47,6	60,3	71,4	33,3	-
14522530	Seelitz	Paare ohne Kinder	40	47,5	47,5	64,9	32,5	-
14522530	Seelitz	Paare mit Kind(ern)	16	(52,9)	(47,1)	66,7	(16,7)	-
14522530	Seelitz	Alleinerziehende	16	(25,0)	(75,0)	(69,2)	(30,8)	-
14522540	Striegistal	Insgesamt	251	43,4	57,4	73,3	23,1	(3,6)
14522540	Striegistal	Paare ohne Kinder	109	37,6	60,6	77,1	19,3	(2,8)
14522540	Striegistal	Paare mit Kind(ern)	89	56,2	46,1	68,5	29,2	(3,4)
14522540	Striegistal	Alleinerziehende	53	37,7	69,8	67,9	28,3	(5,7)
14522550	Taura	Insgesamt	184	31,0	70,7	76,1	21,2	(2,2)
14522550	Taura	Paare ohne Kinder	82	39,0	62,2	72,0	29,3	-
14522550	Taura	Paare mit Kind(ern)	60	28,3	71,7	81,0	(15,0)	-
14522550	Taura	Alleinerziehende	44	27,3	75,0	71,4	25,0	(6,8)
14522570	Waldheim, Stadt	Insgesamt	1.115	13,2	86,8	63,5	35,2	(0,7)
14522570	Waldheim, Stadt	Paare ohne Kinder	622	10,6	89,5	58,0	40,7	(1,1)
14522570	Waldheim, Stadt	Paare mit Kind(ern)	283	20,1	79,9	72,1	27,2	(1,1)
14522570	Waldheim, Stadt	Alleinerziehende	209	12,0	88,5	68,9	30,1	-

AGS	Kreisfreie Stadt Gemeinde Landkreis Land	Merkmal	Wohnfläche je Wohnung und Haushalt in m ²	Zahl der Räume je Wohnung und Haushalt	Durchschnittliche monatliche Nettokaltmiete je m ² in EUR	Durchschnittliche Wohndauer des Haushalts in Jahren
14522350	Lunzenau, Stadt	Insgesamt	75,0	3,8	4,47	23
14522350	Lunzenau, Stadt	Paare ohne Kinder	71,8	3,6	4,54	28
14522350	Lunzenau, Stadt	Paare mit Kind(ern)	88,2	4,5	4,41	19
14522350	Lunzenau, Stadt	Alleinerziehende	71,3	3,7	4,33	13
14522360	Mittweida, Stadt, Hochschulstadt	Insgesamt	74,0	3,8	5,13	16
14522360	Mittweida, Stadt, Hochschulstadt	Paare ohne Kinder	69,1	3,6	5,19	20
14522360	Mittweida, Stadt, Hochschulstadt	Paare mit Kind(ern)	87,6	4,3	4,94	11
14522360	Mittweida, Stadt, Hochschulstadt	Alleinerziehende	74,5	3,8	5,15	9
14522380	Mühlau	Insgesamt	87,2	4,0	4,96	22
14522380	Mühlau	Paare ohne Kinder	75,1	3,5	4,90	28
14522380	Mühlau	Paare mit Kind(ern)	107,3	4,7	4,95	14
14522380	Mühlau	Alleinerziehende	70,3	3,7	5,34	17
14522390	Mulda/Sa.	Insgesamt	78,4	3,8	4,61	21
14522390	Mulda/Sa.	Paare ohne Kinder	71,3	3,6	4,78	29
14522390	Mulda/Sa.	Paare mit Kind(ern)	90,1	4,4	4,50	13
14522390	Mulda/Sa.	Alleinerziehende	80,6	3,7	4,51	13
14522400	Neuhausen/Erzgeb.	Insgesamt	81,2	4,1	4,12	24
14522400	Neuhausen/Erzgeb.	Paare ohne Kinder	76,3	3,9	4,14	31
14522400	Neuhausen/Erzgeb.	Paare mit Kind(ern)	101,6	4,8	4,18	12
14522400	Neuhausen/Erzgeb.	Alleinerziehende	74,7	3,9	3,96	10
14522420	Niederwiesa	Insgesamt	79,7	4,2	5,09	19
14522420	Niederwiesa	Paare ohne Kinder	76,8	4,0	5,10	27
14522420	Niederwiesa	Paare mit Kind(ern)	86,3	4,4	5,07	16
14522420	Niederwiesa	Alleinerziehende	75,5	4,0	5,08	10
14522430	Oberschöna	Insgesamt	80,5	4,3	4,66	19
14522430	Oberschöna	Paare ohne Kinder	79,7	4,2	4,42	29
14522430	Oberschöna	Paare mit Kind(ern)	89,4	4,6	4,81	13
14522430	Oberschöna	Alleinerziehende	67,3	4,0	4,79	8
14522440	Oederan, Stadt	Insgesamt	75,5	4,0	4,70	16
14522440	Oederan, Stadt	Paare ohne Kinder	69,8	3,7	4,78	21
14522440	Oederan, Stadt	Paare mit Kind(ern)	88,3	4,5	4,54	11
14522440	Oederan, Stadt	Alleinerziehende	72,6	3,9	4,69	10
14522460	Penig, Stadt	Insgesamt	76,6	3,7	4,75	20
14522460	Penig, Stadt	Paare ohne Kinder	72,1	3,5	4,89	26
14522460	Penig, Stadt	Paare mit Kind(ern)	86,5	4,2	4,59	15
14522460	Penig, Stadt	Alleinerziehende	76,1	3,8	4,54	11
14522470	Rechenberg-Bienenmühle	Insgesamt	74,4	4,1	4,27	23
14522470	Rechenberg-Bienenmühle	Paare ohne Kinder	71,3	4,0	4,24	30
14522470	Rechenberg-Bienenmühle	Paare mit Kind(ern)	88,7	4,8	4,10	18
14522470	Rechenberg-Bienenmühle	Alleinerziehende	64,8	3,8	4,54	12
14522480	Reinsberg	Insgesamt	80,4	4,0	4,49	14
14522480	Reinsberg	Paare ohne Kinder	76,7	3,8	4,37	16
14522480	Reinsberg	Paare mit Kind(ern)	88,3	4,3	4,59	14
14522480	Reinsberg	Alleinerziehende	72,5	3,9	4,48	11
14522490	Rochlitz, Stadt, Stadt des Roten Porphy	Insgesamt	73,8	3,9	4,65	17
14522490	Rochlitz, Stadt, Stadt des Roten Porphy	Paare ohne Kinder	69,0	3,8	4,63	22
14522490	Rochlitz, Stadt, Stadt des Roten Porphy	Paare mit Kind(ern)	88,0	4,3	4,71	11
14522490	Rochlitz, Stadt, Stadt des Roten Porphy	Alleinerziehende	70,4	3,9	4,66	10
14522500	Rossau	Insgesamt	81,8	4,3	4,98	19
14522500	Rossau	Paare ohne Kinder	75,6	4,0	4,88	27
14522500	Rossau	Paare mit Kind(ern)	89,5	4,6	4,72	14
14522500	Rossau	Alleinerziehende	81,8	4,4	5,67	11
14522510	Roßwein, Stadt	Insgesamt	75,0	3,9	4,40	18
14522510	Roßwein, Stadt	Paare ohne Kinder	68,9	3,8	4,40	23
14522510	Roßwein, Stadt	Paare mit Kind(ern)	88,2	4,4	4,31	13
14522510	Roßwein, Stadt	Alleinerziehende	74,9	3,8	4,50	10
14522520	Sayda, Stadt	Insgesamt	78,7	4,1	4,37	19
14522520	Sayda, Stadt	Paare ohne Kinder	72,4	3,8	4,63	25
14522520	Sayda, Stadt	Paare mit Kind(ern)	87,8	4,3	4,12	20
14522520	Sayda, Stadt	Alleinerziehende	73,3	4,2	4,39	8
14522530	Seelitz	Insgesamt	77,9	3,9	4,93	27
14522530	Seelitz	Paare ohne Kinder	74,6	3,8	5,21	36
14522530	Seelitz	Paare mit Kind(ern)	96,5	4,6	5,19	16
14522530	Seelitz	Alleinerziehende	69,1	3,6	4,12	20
14522540	Striegistal	Insgesamt	81,3	4,2	4,03	25
14522540	Striegistal	Paare ohne Kinder	78,2	3,9	3,76	33
14522540	Striegistal	Paare mit Kind(ern)	86,8	4,5	4,17	21
14522540	Striegistal	Alleinerziehende	78,0	4,0	4,31	16
14522550	Taura	Insgesamt	79,7	3,9	4,57	18
14522550	Taura	Paare ohne Kinder	72,5	3,7	4,65	27
14522550	Taura	Paare mit Kind(ern)	93,2	4,4	4,53	11
14522550	Taura	Alleinerziehende	73,4	3,8	4,57	12
14522570	Waldheim, Stadt	Insgesamt	76,0	3,9	4,59	15
14522570	Waldheim, Stadt	Paare ohne Kinder	70,6	3,7	4,56	20
14522570	Waldheim, Stadt	Paare mit Kind(ern)	91,8	4,6	4,64	9
14522570	Waldheim, Stadt	Alleinerziehende	70,4	3,8	4,62	8

AGS	Kreisfreie Stadt Gemeinde Landkreis Land	Merkmal	Haushalte	Haushalte in Gebäuden mit 1 und 2 Wohnungen in %	Haushalte in Gebäuden mit 3 und mehr Wohnungen in %	Haushalte in Gebäuden mit Baujahr bis 1949 in %	Haushalte in Gebäuden mit Baujahr von 1950 bis 2009 in %	Haushalte in Gebäuden mit Baujahr 2010 und später in %
14522580	Wechselburg	Insgesamt	103	31,1	68,0	58,3	40,8	(2,9)
14522580	Wechselburg	Paare ohne Kinder	48	27,1	68,8	52,1	43,8	(6,3)
14522580	Wechselburg	Paare mit Kind(ern)	33	30,3	66,7	61,8	39,4	(9,1)
14522580	Wechselburg	Alleinerziehende	20	(20,0)	76,5	63,6	(36,4)	-
14522590	Weißenborn/Erzgeb.	Insgesamt	225	24,4	76,9	36,9	57,3	5,8
14522590	Weißenborn/Erzgeb.	Paare ohne Kinder	110	20,9	79,1	34,5	61,8	(5,5)
14522590	Weißenborn/Erzgeb.	Paare mit Kind(ern)	73	42,5	65,8	43,8	49,3	(8,2)
14522590	Weißenborn/Erzgeb.	Alleinerziehende	43	(16,3)	84,1	30,2	74,4	(7,0)
14522600	Zettlitz	Insgesamt	29	44,8	50,0	(20,7)	74,1	(10,3)
14522600	Zettlitz	Paare ohne Kinder	12	(68,8)	(31,3)	(47,1)	(62,5)	(25,0)
14522600	Zettlitz	Paare mit Kind(ern)	7	(37,5)	(62,5)	-	(100,0)	-
14522600	Zettlitz	Alleinerziehende	4	-	-	-	(100,0)	-
14523	Vogtlandkreis	Insgesamt	26.120	16,0	84,0	48,2	50,0	1,8
14523	Vogtlandkreis	Paare ohne Kinder	13.789	15,0	85,1	41,2	57,1	1,8
14523	Vogtlandkreis	Paare mit Kind(ern)	7.224	20,7	79,3	59,4	38,1	2,5
14523	Vogtlandkreis	Alleinerziehende	5.102	12,2	87,8	51,2	47,7	1,1
14523010	Adorf/Vogtl., Stadt	Insgesamt	462	19,0	81,2	50,0	50,2	-
14523010	Adorf/Vogtl., Stadt	Paare ohne Kinder	273	17,6	83,2	41,0	59,0	-
14523010	Adorf/Vogtl., Stadt	Paare mit Kind(ern)	92	26,1	77,2	70,7	32,6	-
14523010	Adorf/Vogtl., Stadt	Alleinerziehende	92	17,4	84,8	57,6	44,6	-
14523020	Auerbach/Vogtl., Stadt	Insgesamt	2.233	16,0	83,9	41,1	57,0	1,9
14523020	Auerbach/Vogtl., Stadt	Paare ohne Kinder	1.214	12,9	87,0	32,5	65,6	1,8
14523020	Auerbach/Vogtl., Stadt	Paare mit Kind(ern)	580	24,0	75,9	56,9	41,7	(0,9)
14523020	Auerbach/Vogtl., Stadt	Alleinerziehende	439	14,1	86,1	44,6	53,3	2,3
14523030	Bad Brambach	Insgesamt	86	48,8	54,7	45,3	57,0	(3,5)
14523030	Bad Brambach	Paare ohne Kinder	46	39,1	63,0	45,7	60,9	-
14523030	Bad Brambach	Paare mit Kind(ern)	27	59,1	(40,9)	60,9	(37,0)	(11,1)
14523030	Bad Brambach	Alleinerziehende	16	(44,4)	(55,6)	(30,8)	(52,9)	-
14523040	Bad Elster, Stadt	Insgesamt	399	12,5	87,0	39,3	58,4	(1,3)
14523040	Bad Elster, Stadt	Paare ohne Kinder	234	9,4	90,2	34,2	66,2	(2,1)
14523040	Bad Elster, Stadt	Paare mit Kind(ern)	89	22,5	74,2	62,9	37,1	-
14523040	Bad Elster, Stadt	Alleinerziehende	75	(10,7)	89,0	36,0	64,0	-
14523050	Bergen	Insgesamt	53	54,7	49,1	93,9	(17,0)	-
14523050	Bergen	Paare ohne Kinder	35	54,3	40,0	78,1	(17,1)	-
14523050	Bergen	Paare mit Kind(ern)	13	(58,3)	(41,7)	(100,0)	-	-
14523050	Bergen	Alleinerziehende	8	(40,0)	(60,0)	(100,0)	-	-
14523060	Bösenbrunn	Insgesamt	48	56,3	37,5	50,0	43,8	-
14523060	Bösenbrunn	Paare ohne Kinder	25	71,4	(24,0)	61,9	(38,1)	-
14523060	Bösenbrunn	Paare mit Kind(ern)	17	(57,1)	(42,9)	(35,7)	(64,3)	-
14523060	Bösenbrunn	Alleinerziehende	6	(66,7)	(33,3)	(55,6)	(44,4)	-
14523080	Eichigt	Insgesamt	28	63,3	39,3	(32,1)	64,0	(10,7)
14523080	Eichigt	Paare ohne Kinder	18	82,4	(16,7)	(53,3)	(40,0)	(16,7)
14523080	Eichigt	Paare mit Kind(ern)	8	(33,3)	(66,7)	(30,0)	(72,7)	-
14523080	Eichigt	Alleinerziehende	3	(50,0)	(50,0)	-	(100,0)	-
14523090	Ellefeld	Insgesamt	228	35,5	64,0	72,4	25,0	(3,1)
14523090	Ellefeld	Paare ohne Kinder	117	39,3	59,8	63,2	33,3	(2,6)
14523090	Ellefeld	Paare mit Kind(ern)	68	33,8	67,6	81,2	(11,8)	(5,9)
14523090	Ellefeld	Alleinerziehende	43	27,9	73,9	67,5	23,3	-
14523100	Elsterberg, Stadt	Insgesamt	370	19,5	80,0	58,4	41,1	(0,8)
14523100	Elsterberg, Stadt	Paare ohne Kinder	224	21,0	80,4	52,7	44,2	(1,3)
14523100	Elsterberg, Stadt	Paare mit Kind(ern)	82	23,2	79,3	69,5	32,9	-
14523100	Elsterberg, Stadt	Alleinerziehende	63	17,5	82,8	61,9	41,3	-
14523120	Falkenstein/Vogtl., Stadt	Insgesamt	886	17,0	82,8	71,9	26,7	1,2
14523120	Falkenstein/Vogtl., Stadt	Paare ohne Kinder	445	18,4	82,7	67,4	32,1	2,5
14523120	Falkenstein/Vogtl., Stadt	Paare mit Kind(ern)	233	21,0	80,3	81,1	19,3	(1,7)
14523120	Falkenstein/Vogtl., Stadt	Alleinerziehende	200	9,5	91,0	76,0	22,5	-
14523130	Grünbach	Insgesamt	68	52,9	45,6	66,2	27,9	(4,4)
14523130	Grünbach	Paare ohne Kinder	37	43,2	48,6	69,4	27,0	(8,1)
14523130	Grünbach	Paare mit Kind(ern)	15	(45,5)	(54,5)	(69,2)	(30,8)	-
14523130	Grünbach	Alleinerziehende	18	(50,0)	(50,0)	(75,0)	(33,3)	-
14523150	Heinsdorfergrund	Insgesamt	95	50,5	48,4	44,2	52,6	(3,2)
14523150	Heinsdorfergrund	Paare ohne Kinder	45	40,0	53,3	37,8	55,6	-
14523150	Heinsdorfergrund	Paare mit Kind(ern)	33	65,6	33,3	54,5	54,5	(9,1)
14523150	Heinsdorfergrund	Alleinerziehende	17	(40,0)	60,0	(61,1)	(38,9)	-
14523160	Klingenthal, Stadt	Insgesamt	682	26,4	73,3	44,6	52,1	3,4
14523160	Klingenthal, Stadt	Paare ohne Kinder	412	22,3	77,2	38,3	57,0	4,6
14523160	Klingenthal, Stadt	Paare mit Kind(ern)	155	39,4	60,6	61,9	35,5	-
14523160	Klingenthal, Stadt	Alleinerziehende	114	21,1	75,4	40,4	57,0	(2,6)
14523170	Lengsfeld, Stadt	Insgesamt	581	29,6	69,7	50,6	48,4	(1,5)
14523170	Lengsfeld, Stadt	Paare ohne Kinder	320	29,1	70,6	46,9	51,6	(1,9)
14523170	Lengsfeld, Stadt	Paare mit Kind(ern)	159	35,2	63,5	57,9	43,4	-
14523170	Lengsfeld, Stadt	Alleinerziehende	101	22,8	79,2	52,5	47,5	-
14523190	Limbach	Insgesamt	59	64,4	28,8	61,0	18,6	(8,5)
14523190	Limbach	Paare ohne Kinder	27	64,3	(37,0)	75,0	(14,8)	-
14523190	Limbach	Paare mit Kind(ern)	20	65,0	(35,0)	65,0	(20,0)	-
14523190	Limbach	Alleinerziehende	7	(70,0)	(30,0)	(62,5)	-	-

AGS	Kreisfreie Stadt Gemeinde Landkreis Land	Merkmal	Wohnfläche je Wohnung und Haushalt in m ²	Zahl der Räume je Wohnung und Haushalt	Durchschnittliche monatliche Nettokaltmiete je m ² in EUR	Durchschnittliche Wohndauer des Haushalts in Jahren
14522580	Wechselburg	Insgesamt	77,5	3,8	4,95	21
14522580	Wechselburg	Paare ohne Kinder	70,7	3,3	4,82	30
14522580	Wechselburg	Paare mit Kind(ern)	83,8	4,4	5,34	15
14522580	Wechselburg	Alleinerziehende	83,8	4,0	4,67	9
14522590	Weißenborn/Erzgeb.	Insgesamt	80,4	4,1	4,97	21
14522590	Weißenborn/Erzgeb.	Paare ohne Kinder	75,4	3,9	4,84	29
14522590	Weißenborn/Erzgeb.	Paare mit Kind(ern)	90,5	4,3	5,13	14
14522590	Weißenborn/Erzgeb.	Alleinerziehende	74,4	4,0	5,00	14
14522600	Zettlitz	Insgesamt	88,2	4,7	4,03	15
14522600	Zettlitz	Paare ohne Kinder	77,0	4,3	4,09	17
14522600	Zettlitz	Paare mit Kind(ern)	120,6	6,3	4,22	10
14522600	Zettlitz	Alleinerziehende	75,1	4,0	4,32	10
14523	Vogtlandkreis	Insgesamt	78,3	3,9	4,46	16
14523	Vogtlandkreis	Paare ohne Kinder	73,3	3,7	4,50	21
14523	Vogtlandkreis	Paare mit Kind(ern)	90,6	4,4	4,44	11
14523	Vogtlandkreis	Alleinerziehende	74,5	3,9	4,39	9
14523010	Adorf/Vogtl., Stadt	Insgesamt	73,8	3,9	4,48	20
14523010	Adorf/Vogtl., Stadt	Paare ohne Kinder	70,1	3,7	4,52	25
14523010	Adorf/Vogtl., Stadt	Paare mit Kind(ern)	86,1	4,6	4,29	13
14523010	Adorf/Vogtl., Stadt	Alleinerziehende	72,4	3,9	4,54	11
14523020	Auerbach/Vogtl., Stadt	Insgesamt	80,6	4,0	4,21	18
14523020	Auerbach/Vogtl., Stadt	Paare ohne Kinder	75,9	3,7	4,24	23
14523020	Auerbach/Vogtl., Stadt	Paare mit Kind(ern)	92,6	4,5	4,14	12
14523020	Auerbach/Vogtl., Stadt	Alleinerziehende	77,4	3,9	4,20	10
14523030	Bad Brambach	Insgesamt	76,3	3,9	3,90	18
14523030	Bad Brambach	Paare ohne Kinder	69,8	3,5	4,02	24
14523030	Bad Brambach	Paare mit Kind(ern)	91,9	4,5	3,61	15
14523030	Bad Brambach	Alleinerziehende	71,9	3,9	3,97	6
14523040	Bad Elster, Stadt	Insgesamt	73,2	3,8	4,90	14
14523040	Bad Elster, Stadt	Paare ohne Kinder	69,4	3,6	4,94	18
14523040	Bad Elster, Stadt	Paare mit Kind(ern)	87,4	4,4	4,91	11
14523040	Bad Elster, Stadt	Alleinerziehende	67,7	3,6	4,73	7
14523050	Bergen	Insgesamt	83,9	4,1	4,02	23
14523050	Bergen	Paare ohne Kinder	78,3	3,7	4,17	29
14523050	Bergen	Paare mit Kind(ern)	83,2	3,9	4,00	9
14523050	Bergen	Alleinerziehende	100,1	5,5	3,63	16
14523060	Bösenbrunn	Insgesamt	74,9	3,9	4,24	19
14523060	Bösenbrunn	Paare ohne Kinder	73,6	3,7	4,13	23
14523060	Bösenbrunn	Paare mit Kind(ern)	79,8	4,4	3,83	20
14523060	Bösenbrunn	Alleinerziehende	70,1	3,6	4,72	10
14523080	Eichigt	Insgesamt	81,7	4,0	3,85	18
14523080	Eichigt	Paare ohne Kinder	83,0	3,9	2,83	26
14523080	Eichigt	Paare mit Kind(ern)	85,4	4,4	3,80	11
14523080	Eichigt	Alleinerziehende	68,3	3,5	5,48	6
14523090	Ellefeld	Insgesamt	83,7	4,2	4,11	19
14523090	Ellefeld	Paare ohne Kinder	77,3	3,9	3,93	25
14523090	Ellefeld	Paare mit Kind(ern)	98,4	4,6	4,31	12
14523090	Ellefeld	Alleinerziehende	77,4	4,2	4,19	13
14523100	Elsterberg, Stadt	Insgesamt	77,0	4,0	4,11	21
14523100	Elsterberg, Stadt	Paare ohne Kinder	71,8	3,9	4,11	26
14523100	Elsterberg, Stadt	Paare mit Kind(ern)	91,2	4,5	4,08	12
14523100	Elsterberg, Stadt	Alleinerziehende	75,2	3,9	4,15	12
14523120	Falkenstein/Vogtl., Stadt	Insgesamt	81,2	4,0	4,27	17
14523120	Falkenstein/Vogtl., Stadt	Paare ohne Kinder	75,5	3,7	4,39	23
14523120	Falkenstein/Vogtl., Stadt	Paare mit Kind(ern)	94,4	4,5	4,13	12
14523120	Falkenstein/Vogtl., Stadt	Alleinerziehende	78,6	3,9	4,18	9
14523130	Grünbach	Insgesamt	86,7	4,0	4,43	20
14523130	Grünbach	Paare ohne Kinder	78,1	3,9	4,79	24
14523130	Grünbach	Paare mit Kind(ern)	104,4	4,1	3,47	19
14523130	Grünbach	Alleinerziehende	90,2	4,2	4,43	12
14523150	Heinsdorfergrund	Insgesamt	90,3	4,5	4,40	16
14523150	Heinsdorfergrund	Paare ohne Kinder	82,5	3,8	4,60	20
14523150	Heinsdorfergrund	Paare mit Kind(ern)	103,6	5,4	4,22	13
14523150	Heinsdorfergrund	Alleinerziehende	85,2	4,4	4,19	10
14523160	Klingenthal, Stadt	Insgesamt	77,9	4,1	4,03	21
14523160	Klingenthal, Stadt	Paare ohne Kinder	73,3	4,0	3,99	26
14523160	Klingenthal, Stadt	Paare mit Kind(ern)	91,5	4,5	4,03	15
14523160	Klingenthal, Stadt	Alleinerziehende	76,0	4,2	4,16	11
14523170	Lengsfeld, Stadt	Insgesamt	80,4	4,1	4,45	19
14523170	Lengsfeld, Stadt	Paare ohne Kinder	76,3	3,9	4,49	24
14523170	Lengsfeld, Stadt	Paare mit Kind(ern)	88,4	4,5	4,30	14
14523170	Lengsfeld, Stadt	Alleinerziehende	80,5	4,0	4,57	11
14523190	Limbach	Insgesamt	89,6	4,3	4,50	21
14523190	Limbach	Paare ohne Kinder	81,0	3,9	4,78	28
14523190	Limbach	Paare mit Kind(ern)	104,6	4,7	4,75	15
14523190	Limbach	Alleinerziehende	72,1	3,6	4,22	9

AGS	Kreisfreie Stadt Gemeinde Landkreis Land	Merkmal	Haushalte	Haushalte in Gebäuden mit 1 und 2 Wohnungen in %	Haushalte in Gebäuden mit 3 und mehr Wohnungen in %	Haushalte in Gebäuden mit Baujahr bis 1949 in %	Haushalte in Gebäuden mit Baujahr von 1950 bis 2009 in %	Haushalte in Gebäuden mit Baujahr 2010 und später in %
14523200	Markneukirchen, Stadt	Insgesamt	631	28,1	72,4	62,3	35,2	2,7
14523200	Markneukirchen, Stadt	Paare ohne Kinder	319	27,0	73,0	59,2	38,6	(2,5)
14523200	Markneukirchen, Stadt	Paare mit Kind(ern)	196	33,7	67,3	65,8	29,6	(4,6)
14523200	Markneukirchen, Stadt	Alleinerziehende	118	20,3	76,3	63,6	34,7	-
14523230	Mühlental	Insgesamt	42	78,3	23,8	66,7	33,3	(7,1)
14523230	Mühlental	Paare ohne Kinder	20	100,0	-	78,9	(15,0)	(15,0)
14523230	Mühlental	Paare mit Kind(ern)	22	79,2	(22,7)	40,7	59,3	-
14523230	Mühlental	Alleinerziehende	3	(100,0)	-	(100,0)	-	-
14523245	Muldenhammer	Insgesamt	179	45,8	55,9	53,1	47,5	-
14523245	Muldenhammer	Paare ohne Kinder	102	37,3	63,7	51,0	51,0	-
14523245	Muldenhammer	Paare mit Kind(ern)	50	54,0	46,0	72,0	38,0	(6,0)
14523245	Muldenhammer	Alleinerziehende	31	51,6	38,7	45,2	51,6	-
14523260	Netzschkau, Stadt	Insgesamt	300	30,3	70,3	63,7	37,3	(1,0)
14523260	Netzschkau, Stadt	Paare ohne Kinder	156	29,5	71,8	61,5	37,2	-
14523260	Netzschkau, Stadt	Paare mit Kind(ern)	90	31,1	66,7	67,8	30,0	(3,3)
14523260	Netzschkau, Stadt	Alleinerziehende	59	28,8	69,5	61,0	45,8	-
14523270	Neuensalz	Insgesamt	95	45,3	51,6	40,0	62,1	-
14523270	Neuensalz	Paare ohne Kinder	55	52,7	43,6	41,8	60,0	-
14523270	Neuensalz	Paare mit Kind(ern)	28	(35,7)	61,5	46,4	48,0	-
14523270	Neuensalz	Alleinerziehende	12	(28,6)	(71,4)	(20,0)	(80,0)	-
14523280	Neumark	Insgesamt	191	33,0	66,0	58,6	35,6	7,3
14523280	Neumark	Paare ohne Kinder	100	36,0	63,0	50,0	35,0	12,0
14523280	Neumark	Paare mit Kind(ern)	57	36,8	66,7	73,7	28,1	-
14523280	Neumark	Alleinerziehende	35	31,4	70,3	57,1	28,6	-
14523290	Neustadt/Vogtl.	Insgesamt	59	55,9	37,3	50,8	42,4	-
14523290	Neustadt/Vogtl.	Paare ohne Kinder	29	48,3	44,8	65,6	(31,0)	-
14523290	Neustadt/Vogtl.	Paare mit Kind(ern)	20	52,2	47,8	(64,7)	(35,3)	-
14523290	Neustadt/Vogtl.	Alleinerziehende	10	(50,0)	(50,0)	(25,0)	(75,0)	-
14523300	Oelsnitz/Vogtl., Stadt	Insgesamt	1.222	20,0	80,0	55,2	43,9	0,9
14523300	Oelsnitz/Vogtl., Stadt	Paare ohne Kinder	631	16,2	83,4	44,7	54,2	(0,5)
14523300	Oelsnitz/Vogtl., Stadt	Paare mit Kind(ern)	328	28,4	71,3	69,2	29,6	(1,8)
14523300	Oelsnitz/Vogtl., Stadt	Alleinerziehende	263	16,7	82,5	63,1	36,1	(1,1)
14523310	Pausa-Mühltroff, Stadt	Insgesamt	313	42,5	56,2	65,2	34,2	(1,3)
14523310	Pausa-Mühltroff, Stadt	Paare ohne Kinder	152	42,8	59,2	63,2	38,2	-
14523310	Pausa-Mühltroff, Stadt	Paare mit Kind(ern)	93	52,7	44,1	78,5	19,4	(3,2)
14523310	Pausa-Mühltroff, Stadt	Alleinerziehende	65	30,8	70,8	58,5	38,5	-
14523320	Plauen, Stadt	Insgesamt	11.071	6,1	93,9	44,0	54,2	1,8
14523320	Plauen, Stadt	Paare ohne Kinder	5.783	6,0	94,0	35,5	62,9	1,6
14523320	Plauen, Stadt	Paare mit Kind(ern)	3.105	7,5	92,5	55,9	41,5	2,7
14523320	Plauen, Stadt	Alleinerziehende	2.180	4,0	95,8	50,0	49,4	0,6
14523330	Pöhl	Insgesamt	185	25,9	74,6	40,0	60,5	(1,6)
14523330	Pöhl	Paare ohne Kinder	95	25,3	72,6	43,2	54,7	-
14523330	Pöhl	Paare mit Kind(ern)	58	29,3	72,4	39,7	62,1	(5,2)
14523330	Pöhl	Alleinerziehende	32	(21,9)	79,4	31,3	70,6	-
14523340	Reichenbach im Vogtland, Stadt	Insgesamt	2.739	11,9	88,2	46,4	51,6	2,0
14523340	Reichenbach im Vogtland, Stadt	Paare ohne Kinder	1.469	10,3	89,8	38,0	59,7	2,3
14523340	Reichenbach im Vogtland, Stadt	Paare mit Kind(ern)	686	15,6	84,3	59,5	38,0	2,9
14523340	Reichenbach im Vogtland, Stadt	Alleinerziehende	584	10,8	88,9	52,2	46,7	(1,4)
14523360	Rodewisch, Stadt	Insgesamt	668	17,8	82,5	48,1	49,1	2,8
14523360	Rodewisch, Stadt	Paare ohne Kinder	331	15,1	85,5	47,4	49,8	(2,4)
14523360	Rodewisch, Stadt	Paare mit Kind(ern)	202	26,7	73,3	59,4	41,1	(2,0)
14523360	Rodewisch, Stadt	Alleinerziehende	135	11,1	87,4	34,1	59,3	(4,4)
14523365	Rosenbach/Vogtl.	Insgesamt	269	31,6	68,8	36,8	59,1	4,1
14523365	Rosenbach/Vogtl.	Paare ohne Kinder	135	29,6	71,9	33,3	68,1	(2,2)
14523365	Rosenbach/Vogtl.	Paare mit Kind(ern)	92	41,3	56,5	47,8	42,4	(5,4)
14523365	Rosenbach/Vogtl.	Alleinerziehende	42	(16,7)	84,1	23,8	66,7	(9,5)
14523370	Schöneck/Vogtl., Stadt	Insgesamt	254	31,5	67,3	50,0	46,9	(2,8)
14523370	Schöneck/Vogtl., Stadt	Paare ohne Kinder	141	24,8	73,8	51,8	49,6	-
14523370	Schöneck/Vogtl., Stadt	Paare mit Kind(ern)	62	45,2	59,7	51,6	48,4	(9,7)
14523370	Schöneck/Vogtl., Stadt	Alleinerziehende	44	31,8	75,0	65,9	45,5	(6,8)
14523380	Steinberg	Insgesamt	210	43,8	55,7	61,9	37,1	(1,4)
14523380	Steinberg	Paare ohne Kinder	87	37,9	63,2	56,3	42,5	(3,4)
14523380	Steinberg	Paare mit Kind(ern)	85	54,1	50,6	77,6	27,1	-
14523380	Steinberg	Alleinerziehende	34	38,2	63,9	52,9	55,9	-
14523410	Theuma	Insgesamt	37	51,4	56,8	45,9	59,5	(8,1)
14523410	Theuma	Paare ohne Kinder	18	(42,9)	(57,1)	(31,6)	68,4	-
14523410	Theuma	Paare mit Kind(ern)	15	(71,4)	(28,6)	(44,4)	(55,6)	(17,6)
14523410	Theuma	Alleinerziehende	7	(42,9)	(57,1)	(42,9)	(57,1)	-
14523420	Tirpersdorf	Insgesamt	65	76,9	21,5	52,3	46,2	-
14523420	Tirpersdorf	Paare ohne Kinder	31	76,7	(22,6)	48,4	41,9	-
14523420	Tirpersdorf	Paare mit Kind(ern)	26	81,5	(19,2)	50,0	42,3	-
14523420	Tirpersdorf	Alleinerziehende	8	(57,1)	(42,9)	(100,0)	-	-
14523430	Treuen, Stadt	Insgesamt	778	25,7	74,4	59,1	38,0	2,7
14523430	Treuen, Stadt	Paare ohne Kinder	413	26,2	74,1	55,0	43,1	(1,7)
14523430	Treuen, Stadt	Paare mit Kind(ern)	228	30,3	70,2	68,9	28,5	5,3
14523430	Treuen, Stadt	Alleinerziehende	136	16,9	83,1	52,2	44,1	(2,2)

AGS	Kreisfreie Stadt Gemeinde Landkreis Land	Merkmal	Wohnfläche je Wohnung und Haushalt in m ²	Zahl der Räume je Wohnung und Haushalt	Durchschnittliche monatliche Nettokaltmiete je m ² in EUR	Durchschnittliche Wohndauer des Haushalts in Jahren
14523200	Markneukirchen, Stadt	Insgesamt	80,0	4,0	4,31	17
14523200	Markneukirchen, Stadt	Paare ohne Kinder	74,9	3,8	4,25	21
14523200	Markneukirchen, Stadt	Paare mit Kind(ern)	91,6	4,4	4,37	14
14523200	Markneukirchen, Stadt	Alleinerziehende	74,3	3,9	4,44	10
14523230	Mühlental	Insgesamt	97,3	4,5	3,73	23
14523230	Mühlental	Paare ohne Kinder	96,4	4,3	3,49	27
14523230	Mühlental	Paare mit Kind(ern)	94,6	4,3	4,14	19
14523230	Mühlental	Alleinerziehende	98,0	(5,0)	(3,46)	-
14523245	Muldenhammer	Insgesamt	80,9	4,3	4,18	9
14523245	Muldenhammer	Paare ohne Kinder	73,9	4,1	4,21	11
14523245	Muldenhammer	Paare mit Kind(ern)	90,3	4,6	4,06	9
14523245	Muldenhammer	Alleinerziehende	89,4	4,4	4,33	6
14523260	Netzschkau, Stadt	Insgesamt	83,4	4,2	4,36	20
14523260	Netzschkau, Stadt	Paare ohne Kinder	78,0	4,0	4,45	27
14523260	Netzschkau, Stadt	Paare mit Kind(ern)	95,8	4,8	4,15	14
14523260	Netzschkau, Stadt	Alleinerziehende	80,5	4,2	4,46	9
14523270	Neuensalz	Insgesamt	89,3	4,1	4,44	24
14523270	Neuensalz	Paare ohne Kinder	84,8	3,9	4,48	29
14523270	Neuensalz	Paare mit Kind(ern)	98,1	4,3	4,52	23
14523270	Neuensalz	Alleinerziehende	87,8	4,2	4,69	7
14523280	Neumark	Insgesamt	82,6	3,9	5,15	17
14523280	Neumark	Paare ohne Kinder	74,1	3,5	5,26	25
14523280	Neumark	Paare mit Kind(ern)	95,4	4,4	4,88	9
14523280	Neumark	Alleinerziehende	85,8	4,2	5,21	8
14523290	Neustadt/Vogtl.	Insgesamt	76,6	4,2	3,83	27
14523290	Neustadt/Vogtl.	Paare ohne Kinder	75,9	4,2	3,72	35
14523290	Neustadt/Vogtl.	Paare mit Kind(ern)	72,8	3,9	4,14	23
14523290	Neustadt/Vogtl.	Alleinerziehende	87,0	4,7	3,88	11
14523300	Oelsnitz/Vogtl., Stadt	Insgesamt	75,7	3,8	4,34	16
14523300	Oelsnitz/Vogtl., Stadt	Paare ohne Kinder	70,3	3,6	4,27	21
14523300	Oelsnitz/Vogtl., Stadt	Paare mit Kind(ern)	87,6	4,2	4,45	11
14523300	Oelsnitz/Vogtl., Stadt	Alleinerziehende	74,0	3,8	4,38	11
14523310	Pausa-Mühltroff, Stadt	Insgesamt	82,5	4,1	4,26	7
14523310	Pausa-Mühltroff, Stadt	Paare ohne Kinder	75,6	3,8	4,28	8
14523310	Pausa-Mühltroff, Stadt	Paare mit Kind(ern)	97,2	4,7	4,24	7
14523310	Pausa-Mühltroff, Stadt	Alleinerziehende	78,2	4,0	4,19	7
14523320	Plauen, Stadt	Insgesamt	77,2	3,8	4,59	14
14523320	Plauen, Stadt	Paare ohne Kinder	72,1	3,6	4,66	19
14523320	Plauen, Stadt	Paare mit Kind(ern)	89,6	4,2	4,57	8
14523320	Plauen, Stadt	Alleinerziehende	72,9	3,7	4,42	8
14523330	Pöhl	Insgesamt	83,4	4,3	4,53	20
14523330	Pöhl	Paare ohne Kinder	80,0	4,1	4,39	27
14523330	Pöhl	Paare mit Kind(ern)	88,4	4,7	4,77	14
14523330	Pöhl	Alleinerziehende	84,5	4,0	4,53	11
14523340	Reichenbach im Vogtland, Stadt	Insgesamt	75,6	4,0	4,44	15
14523340	Reichenbach im Vogtland, Stadt	Paare ohne Kinder	71,5	3,9	4,44	21
14523340	Reichenbach im Vogtland, Stadt	Paare mit Kind(ern)	87,0	4,5	4,47	9
14523340	Reichenbach im Vogtland, Stadt	Alleinerziehende	72,6	3,9	4,39	8
14523360	Rodewisch, Stadt	Insgesamt	79,3	4,2	4,58	17
14523360	Rodewisch, Stadt	Paare ohne Kinder	74,5	3,9	4,71	23
14523360	Rodewisch, Stadt	Paare mit Kind(ern)	90,4	4,5	4,47	12
14523360	Rodewisch, Stadt	Alleinerziehende	74,3	4,2	4,42	10
14523365	Rosenbach/Vogtl.	Insgesamt	81,4	4,3	4,58	8
14523365	Rosenbach/Vogtl.	Paare ohne Kinder	76,9	4,0	4,71	9
14523365	Rosenbach/Vogtl.	Paare mit Kind(ern)	94,3	4,9	4,43	7
14523365	Rosenbach/Vogtl.	Alleinerziehende	69,3	4,0	4,44	6
14523370	Schöneck/Vogtl., Stadt	Insgesamt	80,7	4,3	4,54	19
14523370	Schöneck/Vogtl., Stadt	Paare ohne Kinder	77,7	4,2	4,64	22
14523370	Schöneck/Vogtl., Stadt	Paare mit Kind(ern)	89,9	4,5	4,45	14
14523370	Schöneck/Vogtl., Stadt	Alleinerziehende	77,1	4,4	4,51	18
14523380	Steinberg	Insgesamt	85,6	4,4	4,49	22
14523380	Steinberg	Paare ohne Kinder	80,2	4,0	4,26	28
14523380	Steinberg	Paare mit Kind(ern)	90,7	4,6	4,78	19
14523380	Steinberg	Alleinerziehende	86,1	4,5	4,34	15
14523410	Theuma	Insgesamt	85,2	4,1	4,81	17
14523410	Theuma	Paare ohne Kinder	73,1	3,6	4,82	21
14523410	Theuma	Paare mit Kind(ern)	102,0	4,4	4,79	10
14523410	Theuma	Alleinerziehende	83,7	4,4	4,85	16
14523420	Tirpersdorf	Insgesamt	89,3	4,5	4,02	25
14523420	Tirpersdorf	Paare ohne Kinder	80,1	4,2	4,27	30
14523420	Tirpersdorf	Paare mit Kind(ern)	108,2	5,0	3,88	23
14523420	Tirpersdorf	Alleinerziehende	63,0	3,8	4,90	10
14523430	Treuen, Stadt	Insgesamt	81,4	3,8	4,54	19
14523430	Treuen, Stadt	Paare ohne Kinder	75,7	3,5	4,52	25
14523430	Treuen, Stadt	Paare mit Kind(ern)	95,5	4,4	4,51	13
14523430	Treuen, Stadt	Alleinerziehende	75,6	3,7	4,65	11

AGS	Kreisfreie Stadt Gemeinde Landkreis Land	Merkmal	Haushalte	Haushalte in Gebäuden mit 1 und 2 Wohnungen in %	Haushalte in Gebäuden mit 3 und mehr Wohnungen in %	Haushalte in Gebäuden mit Baujahr bis 1949 in %	Haushalte in Gebäuden mit Baujahr von 1950 bis 2009 in %	Haushalte in Gebäuden mit Baujahr 2010 und später in %
14523440	Triebel/Vogtl.	Insgesamt	69	43,5	62,3	42,0	60,9	-
14523440	Triebel/Vogtl.	Paare ohne Kinder	39	53,8	53,8	38,5	48,7	-
14523440	Triebel/Vogtl.	Paare mit Kind(ern)	20	(31,6)	68,4	(42,1)	(57,9)	-
14523440	Triebel/Vogtl.	Alleinerziehende	12	(30,0)	(70,0)	(36,4)	(37,5)	-
14523450	Weischlitz	Insgesamt	376	33,0	67,0	45,5	53,2	(1,3)
14523450	Weischlitz	Paare ohne Kinder	173	35,3	64,2	43,4	54,9	(2,3)
14523450	Weischlitz	Paare mit Kind(ern)	133	37,6	64,7	52,6	48,1	-
14523450	Weischlitz	Alleinerziehende	70	20,0	77,1	37,1	58,6	-
14523460	Werda	Insgesamt	89	53,9	41,6	50,6	43,8	(4,5)
14523460	Werda	Paare ohne Kinder	38	55,3	44,7	66,7	31,6	-
14523460	Werda	Paare mit Kind(ern)	29	75,0	(27,6)	(27,6)	58,6	(13,8)
14523460	Werda	Alleinerziehende	19	(15,8)	81,3	(35,0)	65,0	-
14524	Zwickau	Insgesamt	39.513	13,6	86,4	47,9	50,4	1,7
14524	Zwickau	Paare ohne Kinder	21.340	12,6	87,4	40,8	57,6	1,6
14524	Zwickau	Paare mit Kind(ern)	10.862	18,0	82,0	59,8	38,1	2,1
14524	Zwickau	Alleinerziehende	7.316	10,1	89,9	51,2	47,8	1,0
14524010	Bernsdorf	Insgesamt	125	44,8	56,8	42,4	58,4	(3,2)
14524010	Bernsdorf	Paare ohne Kinder	74	40,5	56,8	40,5	59,5	(4,1)
14524010	Bernsdorf	Paare mit Kind(ern)	31	51,6	54,8	48,4	54,8	-
14524010	Bernsdorf	Alleinerziehende	21	(52,6)	(47,4)	(36,8)	55,0	-
14524020	Callenberg	Insgesamt	305	47,2	53,1	56,4	41,0	4,3
14524020	Callenberg	Paare ohne Kinder	142	45,1	53,5	59,2	40,1	-
14524020	Callenberg	Paare mit Kind(ern)	104	50,0	51,0	52,9	36,5	(4,8)
14524020	Callenberg	Alleinerziehende	59	45,8	55,9	55,9	37,3	(5,1)
14524030	Crimmitschau, Stadt	Insgesamt	2.310	15,2	84,7	49,0	49,3	1,5
14524030	Crimmitschau, Stadt	Paare ohne Kinder	1.203	14,0	85,7	45,1	53,4	1,3
14524030	Crimmitschau, Stadt	Paare mit Kind(ern)	662	18,1	81,9	54,4	42,7	2,7
14524030	Crimmitschau, Stadt	Alleinerziehende	446	13,5	86,1	51,3	48,7	(0,9)
14524040	Crinitzberg	Insgesamt	133	52,6	47,4	73,7	27,8	-
14524040	Crinitzberg	Paare ohne Kinder	74	56,8	48,6	66,2	32,4	-
14524040	Crinitzberg	Paare mit Kind(ern)	43	55,8	46,5	91,1	(9,3)	-
14524040	Crinitzberg	Alleinerziehende	17	(21,4)	(78,6)	(47,6)	52,4	-
14524050	Dennheritz	Insgesamt	72	58,3	43,1	58,3	43,1	-
14524050	Dennheritz	Paare ohne Kinder	31	65,6	35,5	63,6	38,7	-
14524050	Dennheritz	Paare mit Kind(ern)	28	51,9	46,4	52,0	42,9	-
14524050	Dennheritz	Alleinerziehende	13	(30,0)	(70,0)	(30,0)	(70,0)	-
14524060	Fraureuth	Insgesamt	518	18,7	81,1	35,1	62,4	2,1
14524060	Fraureuth	Paare ohne Kinder	312	14,1	86,9	21,8	75,0	(1,6)
14524060	Fraureuth	Paare mit Kind(ern)	131	30,5	68,7	60,3	37,4	(3,1)
14524060	Fraureuth	Alleinerziehende	76	19,7	78,9	43,4	53,9	(3,9)
14524070	Gersdorf	Insgesamt	360	21,9	78,9	68,1	30,3	2,8
14524070	Gersdorf	Paare ohne Kinder	186	27,4	73,7	65,1	33,3	(3,8)
14524070	Gersdorf	Paare mit Kind(ern)	110	21,8	80,9	68,2	27,3	(4,5)
14524070	Gersdorf	Alleinerziehende	63	(9,5)	90,6	76,2	17,5	-
14524080	Glauchau, Stadt	Insgesamt	2.804	14,5	85,6	49,1	50,6	0,6
14524080	Glauchau, Stadt	Paare ohne Kinder	1.496	14,6	85,4	41,9	57,8	(0,2)
14524080	Glauchau, Stadt	Paare mit Kind(ern)	790	17,0	82,9	61,5	38,1	(0,5)
14524080	Glauchau, Stadt	Alleinerziehende	521	10,2	89,6	50,1	48,8	(0,6)
14524090	Hartenstein, Stadt	Insgesamt	374	28,9	70,1	54,3	45,2	(1,1)
14524090	Hartenstein, Stadt	Paare ohne Kinder	173	26,6	74,0	48,6	51,4	-
14524090	Hartenstein, Stadt	Paare mit Kind(ern)	122	34,4	62,3	59,8	41,0	(2,5)
14524090	Hartenstein, Stadt	Alleinerziehende	79	31,6	69,6	59,5	36,7	(3,8)
14524100	Hartmannsdorf b. Kirchberg	Insgesamt	80	43,8	60,0	66,3	31,3	-
14524100	Hartmannsdorf b. Kirchberg	Paare ohne Kinder	31	45,2	67,7	65,7	32,3	-
14524100	Hartmannsdorf b. Kirchberg	Paare mit Kind(ern)	33	54,5	51,5	75,8	(24,2)	-
14524100	Hartmannsdorf b. Kirchberg	Alleinerziehende	14	(25,0)	(75,0)	(55,6)	(44,4)	-
14524110	Hirschfeld	Insgesamt	60	53,3	51,7	58,3	46,7	-
14524110	Hirschfeld	Paare ohne Kinder	24	59,3	45,8	63,0	(41,7)	-
14524110	Hirschfeld	Paare mit Kind(ern)	25	52,2	47,8	66,7	(36,0)	-
14524110	Hirschfeld	Alleinerziehende	11	(55,6)	(44,4)	(23,1)	(76,9)	-
14524120	Hohenstein-Ernstthal, Stadt	Insgesamt	2.012	10,8	89,3	42,8	55,9	1,2
14524120	Hohenstein-Ernstthal, Stadt	Paare ohne Kinder	1.098	8,3	91,9	34,1	65,5	(0,7)
14524120	Hohenstein-Ernstthal, Stadt	Paare mit Kind(ern)	519	15,8	84,2	58,6	38,3	2,5
14524120	Hohenstein-Ernstthal, Stadt	Alleinerziehende	393	11,2	89,6	46,8	52,4	(0,8)
14524130	Kirchberg, Stadt	Insgesamt	696	25,0	75,3	52,0	44,8	3,3
14524130	Kirchberg, Stadt	Paare ohne Kinder	345	24,6	75,4	45,5	50,4	3,2
14524130	Kirchberg, Stadt	Paare mit Kind(ern)	207	33,8	67,6	63,3	33,8	(2,9)
14524130	Kirchberg, Stadt	Alleinerziehende	144	13,2	87,5	51,4	43,8	(2,1)
14524140	Langenbernsdorf	Insgesamt	164	54,9	46,3	48,8	48,8	-
14524140	Langenbernsdorf	Paare ohne Kinder	79	50,6	45,6	49,4	46,8	-
14524140	Langenbernsdorf	Paare mit Kind(ern)	52	61,5	32,7	55,8	46,2	-
14524140	Langenbernsdorf	Alleinerziehende	34	35,3	58,8	44,1	50,0	-
14524150	Langenweißbach	Insgesamt	199	36,7	64,3	46,2	51,8	(1,5)
14524150	Langenweißbach	Paare ohne Kinder	98	29,6	70,4	44,9	52,0	(3,1)
14524150	Langenweißbach	Paare mit Kind(ern)	62	50,0	48,4	56,5	48,4	-
14524150	Langenweißbach	Alleinerziehende	36	36,1	66,7	50,0	58,3	-

AGS	Kreisfreie Stadt Gemeinde Landkreis Land	Merkmal	Wohnfläche je Wohnung und Haushalt in m ²	Zahl der Räume je Wohnung und Haushalt	Durchschnittliche monatliche Nettokaltmiete je m ² in EUR	Durchschnittliche Wohndauer des Haushalts in Jahren
14523440	Triebel/Vogtl.	Insgesamt	72,8	4,1	3,96	24
14523440	Triebel/Vogtl.	Paare ohne Kinder	69,4	4,0	4,14	31
14523440	Triebel/Vogtl.	Paare mit Kind(ern)	74,7	4,4	3,83	22
14523440	Triebel/Vogtl.	Alleinerziehende	81,6	4,3	3,91	8
14523450	Weischlitz	Insgesamt	82,4	4,1	4,13	21
14523450	Weischlitz	Paare ohne Kinder	77,3	3,9	4,20	30
14523450	Weischlitz	Paare mit Kind(ern)	95,4	4,6	4,03	17
14523450	Weischlitz	Alleinerziehende	70,0	3,7	4,16	8
14523460	Werda	Insgesamt	84,9	4,3	4,01	19
14523460	Werda	Paare ohne Kinder	80,4	4,1	3,69	29
14523460	Werda	Paare mit Kind(ern)	99,3	4,7	4,33	16
14523460	Werda	Alleinerziehende	71,4	4,3	4,16	7
14524	Zwickau	Insgesamt	77,0	3,9	4,97	16
14524	Zwickau	Paare ohne Kinder	71,9	3,7	5,01	21
14524	Zwickau	Paare mit Kind(ern)	89,3	4,3	4,95	11
14524	Zwickau	Alleinerziehende	73,5	3,8	4,90	10
14524010	Bernsdorf	Insgesamt	83,3	4,0	4,49	22
14524010	Bernsdorf	Paare ohne Kinder	82,5	3,8	4,34	26
14524010	Bernsdorf	Paare mit Kind(ern)	95,4	4,6	4,59	19
14524010	Bernsdorf	Alleinerziehende	68,0	3,8	4,82	13
14524020	Callenberg	Insgesamt	82,1	4,2	4,68	23
14524020	Callenberg	Paare ohne Kinder	75,9	4,0	4,59	32
14524020	Callenberg	Paare mit Kind(ern)	91,0	4,5	4,69	17
14524020	Callenberg	Alleinerziehende	81,7	4,3	4,83	13
14524030	Crimmitschau, Stadt	Insgesamt	77,1	3,8	4,73	16
14524030	Crimmitschau, Stadt	Paare ohne Kinder	71,6	3,6	4,79	21
14524030	Crimmitschau, Stadt	Paare mit Kind(ern)	89,5	4,2	4,63	10
14524030	Crimmitschau, Stadt	Alleinerziehende	73,4	3,8	4,71	9
14524040	Crinitzberg	Insgesamt	85,5	4,2	4,29	28
14524040	Crinitzberg	Paare ohne Kinder	84,9	4,0	4,06	36
14524040	Crinitzberg	Paare mit Kind(ern)	89,6	4,8	4,56	21
14524040	Crinitzberg	Alleinerziehende	77,1	3,7	4,39	12
14524050	Dennheritz	Insgesamt	87,1	4,3	4,80	20
14524050	Dennheritz	Paare ohne Kinder	89,5	4,4	4,97	31
14524050	Dennheritz	Paare mit Kind(ern)	87,9	4,4	4,85	14
14524050	Dennheritz	Alleinerziehende	78,4	4,0	4,83	8
14524060	Fraureuth	Insgesamt	74,3	4,2	4,53	20
14524060	Fraureuth	Paare ohne Kinder	66,8	3,9	4,51	25
14524060	Fraureuth	Paare mit Kind(ern)	92,6	4,7	4,53	15
14524060	Fraureuth	Alleinerziehende	73,2	4,1	4,61	9
14524070	Gersdorf	Insgesamt	81,9	4,0	4,73	20
14524070	Gersdorf	Paare ohne Kinder	76,1	3,7	4,78	27
14524070	Gersdorf	Paare mit Kind(ern)	92,0	4,4	4,73	13
14524070	Gersdorf	Alleinerziehende	80,2	4,0	4,52	13
14524080	Glauchau, Stadt	Insgesamt	76,8	3,9	4,98	16
14524080	Glauchau, Stadt	Paare ohne Kinder	72,4	3,7	5,06	21
14524080	Glauchau, Stadt	Paare mit Kind(ern)	88,2	4,3	4,85	11
14524080	Glauchau, Stadt	Alleinerziehende	72,6	3,8	4,93	10
14524090	Hartenstein, Stadt	Insgesamt	76,2	3,8	4,82	20
14524090	Hartenstein, Stadt	Paare ohne Kinder	72,7	3,6	4,81	26
14524090	Hartenstein, Stadt	Paare mit Kind(ern)	88,3	4,3	4,79	15
14524090	Hartenstein, Stadt	Alleinerziehende	65,6	3,4	4,83	13
14524100	Hartmannsdorf b. Kirchberg	Insgesamt	85,4	4,2	4,80	26
14524100	Hartmannsdorf b. Kirchberg	Paare ohne Kinder	81,3	4,0	4,33	36
14524100	Hartmannsdorf b. Kirchberg	Paare mit Kind(ern)	91,0	4,6	5,00	20
14524100	Hartmannsdorf b. Kirchberg	Alleinerziehende	77,7	3,6	4,99	12
14524110	Hirschfeld	Insgesamt	79,9	4,1	4,15	27
14524110	Hirschfeld	Paare ohne Kinder	79,1	3,9	4,20	40
14524110	Hirschfeld	Paare mit Kind(ern)	83,0	4,5	4,02	16
14524110	Hirschfeld	Alleinerziehende	74,1	3,8	4,46	23
14524120	Hohenstein-Ernstthal, Stadt	Insgesamt	75,1	3,8	4,91	18
14524120	Hohenstein-Ernstthal, Stadt	Paare ohne Kinder	69,7	3,6	4,95	23
14524120	Hohenstein-Ernstthal, Stadt	Paare mit Kind(ern)	89,3	4,4	4,87	12
14524120	Hohenstein-Ernstthal, Stadt	Alleinerziehende	71,5	3,8	4,84	11
14524130	Kirchberg, Stadt	Insgesamt	79,2	4,0	4,69	18
14524130	Kirchberg, Stadt	Paare ohne Kinder	75,4	3,8	4,68	24
14524130	Kirchberg, Stadt	Paare mit Kind(ern)	88,0	4,4	4,73	12
14524130	Kirchberg, Stadt	Alleinerziehende	74,9	3,9	4,67	10
14524140	Langenbernsdorf	Insgesamt	86,9	4,1	4,47	25
14524140	Langenbernsdorf	Paare ohne Kinder	83,9	3,9	4,27	31
14524140	Langenbernsdorf	Paare mit Kind(ern)	92,6	4,4	4,57	19
14524140	Langenbernsdorf	Alleinerziehende	82,8	4,1	4,71	18
14524150	Langenweißbach	Insgesamt	81,7	3,9	4,70	23
14524150	Langenweißbach	Paare ohne Kinder	76,8	3,6	4,72	29
14524150	Langenweißbach	Paare mit Kind(ern)	92,3	4,6	4,55	16
14524150	Langenweißbach	Alleinerziehende	77,7	3,7	4,66	17

AGS	Kreisfreie Stadt Gemeinde Landkreis Land	Merkmal	Haushalte	Haushalte in Gebäuden mit 1 und 2 Wohnungen in %	Haushalte in Gebäuden mit 3 und mehr Wohnungen in %	Haushalte in Gebäuden mit Baujahr bis 1949 in %	Haushalte in Gebäuden mit Baujahr von 1950 bis 2009 in %	Haushalte in Gebäuden mit Baujahr 2010 und später in %
14524160	Lichtenstein/Sa., Stadt	Insgesamt	1.544	13,8	86,1	45,1	53,8	1,1
14524160	Lichtenstein/Sa., Stadt	Paare ohne Kinder	847	11,7	88,2	35,9	62,7	(0,6)
14524160	Lichtenstein/Sa., Stadt	Paare mit Kind(ern)	367	18,3	81,2	62,9	34,6	(2,5)
14524160	Lichtenstein/Sa., Stadt	Alleinerziehende	330	12,7	86,4	49,4	51,5	(0,9)
14524170	Lichtentanne	Insgesamt	587	31,0	69,2	56,6	41,7	1,7
14524170	Lichtentanne	Paare ohne Kinder	317	28,7	71,6	48,6	48,9	(1,6)
14524170	Lichtentanne	Paare mit Kind(ern)	186	38,2	60,8	64,0	33,3	(2,7)
14524170	Lichtentanne	Alleinerziehende	84	23,8	81,0	65,5	33,3	-
14524180	Limbach-Oberfrohna, Stadt	Insgesamt	3.053	12,2	87,7	63,4	34,2	2,4
14524180	Limbach-Oberfrohna, Stadt	Paare ohne Kinder	1.529	10,9	89,0	57,4	40,1	2,6
14524180	Limbach-Oberfrohna, Stadt	Paare mit Kind(ern)	908	16,7	83,6	70,8	27,0	2,4
14524180	Limbach-Oberfrohna, Stadt	Alleinerziehende	611	9,2	91,2	68,2	30,4	(1,3)
14524190	Meerane, Stadt	Insgesamt	1.805	13,0	87,1	47,8	51,2	1,3
14524190	Meerane, Stadt	Paare ohne Kinder	1.010	10,4	89,8	41,2	57,9	1,3
14524190	Meerane, Stadt	Paare mit Kind(ern)	432	22,7	76,9	63,9	35,4	2,3
14524190	Meerane, Stadt	Alleinerziehende	363	9,1	91,7	48,5	51,2	-
14524200	Mülsen	Insgesamt	829	35,5	64,2	47,0	49,9	2,3
14524200	Mülsen	Paare ohne Kinder	398	34,9	64,1	47,2	51,0	(2,0)
14524200	Mülsen	Paare mit Kind(ern)	271	41,7	58,7	50,6	45,8	(3,3)
14524200	Mülsen	Alleinerziehende	157	21,7	76,4	43,9	56,1	-
14524210	Neukirchen/Pleiße	Insgesamt	375	14,7	84,5	52,0	42,7	6,1
14524210	Neukirchen/Pleiße	Paare ohne Kinder	212	17,0	82,5	46,2	42,9	10,8
14524210	Neukirchen/Pleiße	Paare mit Kind(ern)	92	16,3	84,8	65,2	35,9	-
14524210	Neukirchen/Pleiße	Alleinerziehende	71	(7,0)	92,8	52,1	50,7	-
14524220	Niederfrohna	Insgesamt	152	46,7	53,9	69,7	28,9	(2,0)
14524220	Niederfrohna	Paare ohne Kinder	82	40,2	62,2	67,1	35,4	-
14524220	Niederfrohna	Paare mit Kind(ern)	52	50,0	50,0	71,2	26,9	-
14524220	Niederfrohna	Alleinerziehende	14	(68,8)	(31,3)	81,3	-	-
14524230	Oberlungwitz, Stadt	Insgesamt	603	17,9	82,4	50,9	49,4	(0,7)
14524230	Oberlungwitz, Stadt	Paare ohne Kinder	340	18,2	81,5	48,5	51,2	-
14524230	Oberlungwitz, Stadt	Paare mit Kind(ern)	158	20,9	80,4	62,0	41,1	-
14524230	Oberlungwitz, Stadt	Alleinerziehende	104	12,5	87,7	50,0	55,8	-
14524240	Oberwiera	Insgesamt	53	39,6	56,6	35,8	60,4	-
14524240	Oberwiera	Paare ohne Kinder	26	(38,5)	64,3	(26,9)	70,8	-
14524240	Oberwiera	Paare mit Kind(ern)	16	(58,8)	(41,2)	(36,8)	63,2	-
14524240	Oberwiera	Alleinerziehende	8	-	(100,0)	(50,0)	(50,0)	-
14524250	Reinsdorf	Insgesamt	739	19,9	79,7	60,2	37,6	2,2
14524250	Reinsdorf	Paare ohne Kinder	371	21,3	78,2	53,1	45,0	(2,4)
14524250	Reinsdorf	Paare mit Kind(ern)	240	22,5	78,3	70,0	25,8	(3,8)
14524250	Reinsdorf	Alleinerziehende	128	10,9	88,3	61,7	38,3	-
14524260	Remse	Insgesamt	137	22,6	79,6	47,4	50,4	-
14524260	Remse	Paare ohne Kinder	80	21,3	76,3	43,8	52,5	-
14524260	Remse	Paare mit Kind(ern)	24	(20,8)	82,8	45,8	62,1	-
14524260	Remse	Alleinerziehende	31	(22,6)	75,0	55,6	38,7	-
14524270	Schönberg	Insgesamt	46	45,7	58,7	77,1	21,7	-
14524270	Schönberg	Paare ohne Kinder	23	(34,8)	61,9	76,0	(26,1)	-
14524270	Schönberg	Paare mit Kind(ern)	21	(45,0)	55,0	100,0	(23,8)	-
14524270	Schönberg	Alleinerziehende	6	(62,5)	(37,5)	(66,7)	(33,3)	-
14524280	St. Egidien	Insgesamt	312	27,2	73,1	35,3	65,4	(1,0)
14524280	St. Egidien	Paare ohne Kinder	162	27,2	71,6	29,6	68,5	-
14524280	St. Egidien	Paare mit Kind(ern)	94	33,0	71,3	41,5	56,4	(3,2)
14524280	St. Egidien	Alleinerziehende	59	20,3	79,3	33,9	64,4	-
14524290	Waldenburg, Stadt	Insgesamt	293	29,0	71,7	54,3	45,4	(2,0)
14524290	Waldenburg, Stadt	Paare ohne Kinder	148	26,4	75,7	45,9	55,4	-
14524290	Waldenburg, Stadt	Paare mit Kind(ern)	86	44,2	57,0	61,6	34,9	(7,0)
14524290	Waldenburg, Stadt	Alleinerziehende	60	18,3	82,0	68,3	35,0	-
14524300	Werdau, Stadt	Insgesamt	2.442	13,1	87,0	50,8	48,1	1,4
14524300	Werdau, Stadt	Paare ohne Kinder	1.291	12,4	87,4	40,9	57,9	1,2
14524300	Werdau, Stadt	Paare mit Kind(ern)	676	17,0	82,8	66,0	31,5	2,1
14524300	Werdau, Stadt	Alleinerziehende	481	9,6	90,4	55,5	43,5	(0,8)
14524310	Wildenfels, Stadt	Insgesamt	282	41,8	57,4	63,5	34,8	(1,4)
14524310	Wildenfels, Stadt	Paare ohne Kinder	138	47,1	50,7	63,8	34,8	(2,2)
14524310	Wildenfels, Stadt	Paare mit Kind(ern)	98	37,8	61,2	67,3	28,6	(3,1)
14524310	Wildenfels, Stadt	Alleinerziehende	45	35,6	71,1	57,8	48,9	-
14524320	Wilkau-Haßlau, Stadt	Insgesamt	1.386	9,7	90,6	44,1	53,5	2,2
14524320	Wilkau-Haßlau, Stadt	Paare ohne Kinder	785	9,9	89,8	39,5	58,0	2,5
14524320	Wilkau-Haßlau, Stadt	Paare mit Kind(ern)	354	9,9	89,5	50,3	47,2	2,8
14524320	Wilkau-Haßlau, Stadt	Alleinerziehende	247	6,9	91,9	51,4	48,6	-
14524330	Zwickau, Stadt, Hochschulstadt	Insgesamt	14.652	6,3	93,7	42,7	55,5	1,8
14524330	Zwickau, Stadt, Hochschulstadt	Paare ohne Kinder	8.213	6,0	94,0	34,8	63,2	1,9
14524330	Zwickau, Stadt, Hochschulstadt	Paare mit Kind(ern)	3.858	8,8	91,2	56,5	41,6	1,9
14524330	Zwickau, Stadt, Hochschulstadt	Alleinerziehende	2.580	3,4	96,6	47,1	51,9	1,0
14625	Bautzen	Insgesamt	30.868	18,3	81,7	35,6	60,7	3,7
14625	Bautzen	Paare ohne Kinder	16.190	16,4	83,6	29,9	66,3	3,7
14625	Bautzen	Paare mit Kind(ern)	8.242	25,2	74,8	46,0	49,2	4,7
14625	Bautzen	Alleinerziehende	6.436	14,0	86,0	36,3	61,3	2,3

AGS	Kreisfreie Stadt Gemeinde Landkreis Land	Merkmal	Wohnfläche je Wohnung und Haushalt in m ²	Zahl der Räume je Wohnung und Haushalt	Durchschnittliche monatliche Nettokaltmiete je m ² in EUR	Durchschnittliche Wohndauer des Haushalts in Jahren
14524160	Lichtenstein/Sa., Stadt	Insgesamt	74,4	4,0	4,71	19
14524160	Lichtenstein/Sa., Stadt	Paare ohne Kinder	68,6	3,8	4,69	26
14524160	Lichtenstein/Sa., Stadt	Paare mit Kind(ern)	91,0	4,6	4,74	11
14524160	Lichtenstein/Sa., Stadt	Alleinerziehende	71,1	3,8	4,72	9
14524170	Lichtentanne	Insgesamt	82,7	4,0	4,89	17
14524170	Lichtentanne	Paare ohne Kinder	76,7	3,8	4,86	22
14524170	Lichtentanne	Paare mit Kind(ern)	93,0	4,4	4,99	11
14524170	Lichtentanne	Alleinerziehende	83,1	4,1	4,88	11
14524180	Limbach-Oberfrohna, Stadt	Insgesamt	78,7	3,8	5,00	15
14524180	Limbach-Oberfrohna, Stadt	Paare ohne Kinder	72,5	3,6	5,08	21
14524180	Limbach-Oberfrohna, Stadt	Paare mit Kind(ern)	90,7	4,3	4,94	11
14524180	Limbach-Oberfrohna, Stadt	Alleinerziehende	76,5	3,8	4,88	9
14524190	Meerane, Stadt	Insgesamt	74,0	3,8	4,78	17
14524190	Meerane, Stadt	Paare ohne Kinder	68,9	3,6	4,87	23
14524190	Meerane, Stadt	Paare mit Kind(ern)	87,1	4,3	4,67	11
14524190	Meerane, Stadt	Alleinerziehende	72,7	3,7	4,69	9
14524200	Mülsen	Insgesamt	79,5	4,0	4,77	24
14524200	Mülsen	Paare ohne Kinder	75,1	3,7	4,83	34
14524200	Mülsen	Paare mit Kind(ern)	90,4	4,5	4,71	15
14524200	Mülsen	Alleinerziehende	72,1	3,8	4,77	15
14524210	Neukirchen/Pleiße	Insgesamt	76,7	3,9	4,88	13
14524210	Neukirchen/Pleiße	Paare ohne Kinder	72,5	3,7	5,10	15
14524210	Neukirchen/Pleiße	Paare mit Kind(ern)	87,3	4,4	4,56	11
14524210	Neukirchen/Pleiße	Alleinerziehende	75,4	3,9	4,63	10
14524220	Niederfrohna	Insgesamt	84,2	4,0	4,63	19
14524220	Niederfrohna	Paare ohne Kinder	75,7	3,8	4,61	25
14524220	Niederfrohna	Paare mit Kind(ern)	96,5	4,6	4,85	11
14524220	Niederfrohna	Alleinerziehende	88,2	3,7	4,37	15
14524230	Oberlungwitz, Stadt	Insgesamt	77,4	4,1	4,88	18
14524230	Oberlungwitz, Stadt	Paare ohne Kinder	72,9	3,9	4,83	22
14524230	Oberlungwitz, Stadt	Paare mit Kind(ern)	89,7	4,5	4,95	14
14524230	Oberlungwitz, Stadt	Alleinerziehende	72,8	4,0	4,92	10
14524240	Oberwiera	Insgesamt	96,6	4,5	4,67	21
14524240	Oberwiera	Paare ohne Kinder	94,3	4,7	4,66	34
14524240	Oberwiera	Paare mit Kind(ern)	111,8	4,5	4,54	8
14524240	Oberwiera	Alleinerziehende	74,7	3,9	4,32	8
14524250	Reinsdorf	Insgesamt	80,7	4,1	4,94	19
14524250	Reinsdorf	Paare ohne Kinder	74,9	3,9	4,96	24
14524250	Reinsdorf	Paare mit Kind(ern)	93,8	4,6	4,95	15
14524250	Reinsdorf	Alleinerziehende	72,9	3,9	4,85	11
14524260	Remse	Insgesamt	74,5	3,7	4,61	20
14524260	Remse	Paare ohne Kinder	68,1	3,3	4,57	24
14524260	Remse	Paare mit Kind(ern)	85,9	4,2	4,41	11
14524260	Remse	Alleinerziehende	79,2	4,0	4,94	18
14524270	Schönberg	Insgesamt	93,9	4,8	4,07	24
14524270	Schönberg	Paare ohne Kinder	94,9	4,4	4,32	30
14524270	Schönberg	Paare mit Kind(ern)	102,6	5,5	4,02	21
14524270	Schönberg	Alleinerziehende	72,7	4,3	4,09	13
14524280	St. Egidien	Insgesamt	75,6	4,1	4,55	20
14524280	St. Egidien	Paare ohne Kinder	71,4	4,0	4,59	26
14524280	St. Egidien	Paare mit Kind(ern)	85,5	4,4	4,42	15
14524280	St. Egidien	Alleinerziehende	72,0	4,2	4,68	11
14524290	Waldenburg, Stadt	Insgesamt	82,8	4,0	4,76	16
14524290	Waldenburg, Stadt	Paare ohne Kinder	74,1	3,7	4,82	22
14524290	Waldenburg, Stadt	Paare mit Kind(ern)	97,1	4,6	4,46	13
14524290	Waldenburg, Stadt	Alleinerziehende	84,0	3,8	4,97	9
14524300	Werdau, Stadt	Insgesamt	76,7	3,9	4,68	16
14524300	Werdau, Stadt	Paare ohne Kinder	70,5	3,7	4,71	21
14524300	Werdau, Stadt	Paare mit Kind(ern)	90,0	4,4	4,65	9
14524300	Werdau, Stadt	Alleinerziehende	74,5	3,7	4,64	9
14524310	Wildenfels, Stadt	Insgesamt	82,3	4,2	4,71	22
14524310	Wildenfels, Stadt	Paare ohne Kinder	76,6	4,0	4,66	29
14524310	Wildenfels, Stadt	Paare mit Kind(ern)	89,9	4,6	4,65	15
14524310	Wildenfels, Stadt	Alleinerziehende	83,1	4,3	4,96	14
14524320	Wilkau-Haßlau, Stadt	Insgesamt	74,5	3,7	5,13	17
14524320	Wilkau-Haßlau, Stadt	Paare ohne Kinder	70,6	3,4	5,23	22
14524320	Wilkau-Haßlau, Stadt	Paare mit Kind(ern)	85,9	4,2	5,06	13
14524320	Wilkau-Haßlau, Stadt	Alleinerziehende	70,6	3,6	4,89	9
14524330	Zwickau, Stadt, Hochschulstadt	Insgesamt	76,2	3,8	5,20	14
14524330	Zwickau, Stadt, Hochschulstadt	Paare ohne Kinder	71,6	3,7	5,21	18
14524330	Zwickau, Stadt, Hochschulstadt	Paare mit Kind(ern)	88,4	4,2	5,25	9
14524330	Zwickau, Stadt, Hochschulstadt	Alleinerziehende	72,8	3,7	5,11	9
14625	Bautzen	Insgesamt	77,0	3,9	5,13	16
14625	Bautzen	Paare ohne Kinder	72,8	3,7	5,12	22
14625	Bautzen	Paare mit Kind(ern)	88,2	4,3	5,21	11
14625	Bautzen	Alleinerziehende	73,4	3,9	5,06	10

AGS	Kreisfreie Stadt Gemeinde Landkreis Land	Merkmal	Haushalte	Haushalte in Gebäuden mit 1 und 2 Wohnungen in %	Haushalte in Gebäuden mit 3 und mehr Wohnungen in %	Haushalte in Gebäuden mit Baujahr bis 1949 in %	Haushalte in Gebäuden mit Baujahr von 1950 bis 2009 in %	Haushalte in Gebäuden mit Baujahr 2010 und später in %
14625010	Arnsdorf	Insgesamt	398	18,1	80,9	58,3	38,2	3,5
14625010	Arnsdorf	Paare ohne Kinder	193	16,6	84,5	50,3	46,1	(2,6)
14625010	Arnsdorf	Paare mit Kind(ern)	146	23,3	78,1	67,1	26,7	(4,8)
14625010	Arnsdorf	Alleinerziehende	59	18,6	81,7	49,2	40,7	(6,8)
14625020	Bautzen, Stadt	Insgesamt	6.690	5,4	94,6	38,9	57,2	3,9
14625020	Bautzen, Stadt	Paare ohne Kinder	3.600	4,6	95,4	32,3	62,9	4,8
14625020	Bautzen, Stadt	Paare mit Kind(ern)	1.706	8,9	91,0	51,2	45,3	3,3
14625020	Bautzen, Stadt	Alleinerziehende	1.384	3,1	96,9	41,0	56,8	2,0
14625030	Bernsdorf, Stadt	Insgesamt	463	24,0	75,4	42,3	55,3	2,6
14625030	Bernsdorf, Stadt	Paare ohne Kinder	230	22,6	76,5	37,0	60,0	(3,0)
14625030	Bernsdorf, Stadt	Paare mit Kind(ern)	129	31,0	66,7	47,3	47,3	(2,3)
14625030	Bernsdorf, Stadt	Alleinerziehende	108	17,6	83,3	44,4	51,9	(2,8)
14625040	Bischofswerda, Stadt	Insgesamt	1.458	13,3	86,9	41,5	56,8	1,8
14625040	Bischofswerda, Stadt	Paare ohne Kinder	782	9,7	90,4	32,6	65,7	1,4
14625040	Bischofswerda, Stadt	Paare mit Kind(ern)	377	19,4	80,1	53,3	44,6	(1,3)
14625040	Bischofswerda, Stadt	Alleinerziehende	300	15,3	85,7	50,0	48,3	(2,0)
14625060	Burkau	Insgesamt	125	57,6	44,0	54,4	35,2	9,6
14625060	Burkau	Paare ohne Kinder	59	54,2	49,2	57,6	32,2	18,6
14625060	Burkau	Paare mit Kind(ern)	49	67,3	36,7	57,1	36,7	(8,2)
14625060	Burkau	Alleinerziehende	17	(38,9)	(61,1)	(53,3)	(46,7)	-
14625080	Crostitzwitz	Insgesamt	36	79,4	(19,4)	33,3	58,8	-
14625080	Crostitzwitz	Paare ohne Kinder	8	100,0	-	(38,5)	(61,5)	-
14625080	Crostitzwitz	Paare mit Kind(ern)	9	(100,0)	-	(30,0)	(72,7)	-
14625080	Crostitzwitz	Alleinerziehende	12	(66,7)	(33,3)	(27,3)	(72,7)	-
14625090	Cunewalde	Insgesamt	355	27,3	73,2	27,3	69,9	3,4
14625090	Cunewalde	Paare ohne Kinder	191	18,3	81,2	20,9	78,0	(1,6)
14625090	Cunewalde	Paare mit Kind(ern)	88	44,3	56,8	39,8	50,0	(10,2)
14625090	Cunewalde	Alleinerziehende	77	26,0	71,4	28,6	71,4	-
14625100	Demitz-Thumitz	Insgesamt	241	27,0	72,6	49,0	49,4	(1,7)
14625100	Demitz-Thumitz	Paare ohne Kinder	118	23,7	77,1	47,5	52,5	-
14625100	Demitz-Thumitz	Paare mit Kind(ern)	75	37,3	65,3	62,7	37,3	(4,0)
14625100	Demitz-Thumitz	Alleinerziehende	45	26,7	74,5	40,0	60,0	-
14625110	Doberschau-Gaußig	Insgesamt	299	33,1	66,2	49,5	41,8	9,0
14625110	Doberschau-Gaußig	Paare ohne Kinder	129	39,5	62,8	48,1	47,3	(5,4)
14625110	Doberschau-Gaußig	Paare mit Kind(ern)	102	34,3	66,7	46,1	37,3	16,7
14625110	Doberschau-Gaußig	Alleinerziehende	62	27,4	77,4	53,2	41,9	-
14625120	Elsterheide	Insgesamt	132	57,6	44,7	28,8	57,6	14,4
14625120	Elsterheide	Paare ohne Kinder	70	54,3	45,7	30,0	55,7	14,3
14625120	Elsterheide	Paare mit Kind(ern)	47	63,8	29,8	34,0	53,2	(12,8)
14625120	Elsterheide	Alleinerziehende	15	(50,0)	(50,0)	-	(80,0)	(20,0)
14625130	Elstra, Stadt	Insgesamt	163	33,7	68,1	37,4	62,0	-
14625130	Elstra, Stadt	Paare ohne Kinder	70	32,9	62,9	44,3	60,0	-
14625130	Elstra, Stadt	Paare mit Kind(ern)	50	38,0	58,0	48,0	42,0	-
14625130	Elstra, Stadt	Alleinerziehende	42	(16,7)	84,1	(14,3)	84,6	-
14625140	Frankenthal	Insgesamt	40	52,5	47,5	74,4	27,5	-
14625140	Frankenthal	Paare ohne Kinder	15	(64,7)	(35,3)	(78,6)	(21,4)	-
14625140	Frankenthal	Paare mit Kind(ern)	19	(44,4)	(55,6)	100,0	-	-
14625140	Frankenthal	Alleinerziehende	9	(57,1)	(42,9)	(57,1)	(42,9)	-
14625150	Göda	Insgesamt	167	47,3	53,3	44,3	52,1	(2,4)
14625150	Göda	Paare ohne Kinder	68	50,0	55,9	44,1	64,7	-
14625150	Göda	Paare mit Kind(ern)	53	56,6	49,1	62,3	35,8	-
14625150	Göda	Alleinerziehende	40	40,0	65,0	32,5	57,5	(7,5)
14625160	Großdubrau	Insgesamt	262	30,5	70,2	36,6	61,1	(1,9)
14625160	Großdubrau	Paare ohne Kinder	117	33,3	65,0	39,3	59,8	(2,6)
14625160	Großdubrau	Paare mit Kind(ern)	74	32,4	63,5	39,2	58,1	(5,4)
14625160	Großdubrau	Alleinerziehende	71	26,8	80,3	23,9	67,6	(4,2)
14625170	Großharthau	Insgesamt	184	41,8	57,6	76,1	19,0	(3,3)
14625170	Großharthau	Paare ohne Kinder	78	46,2	56,4	79,5	20,5	(7,7)
14625170	Großharthau	Paare mit Kind(ern)	58	48,3	53,4	78,2	20,7	-
14625170	Großharthau	Alleinerziehende	44	34,1	70,5	76,1	(18,2)	(6,8)
14625180	Großnaundorf	Insgesamt	43	55,8	37,2	84,1	(16,3)	-
14625180	Großnaundorf	Paare ohne Kinder	16	77,8	(22,2)	82,4	(18,8)	-
14625180	Großnaundorf	Paare mit Kind(ern)	16	(42,1)	(57,9)	84,2	(18,8)	-
14625180	Großnaundorf	Alleinerziehende	11	(45,5)	(54,5)	(78,6)	(21,4)	-
14625190	Großpostwitz/O.L.	Insgesamt	229	36,2	64,6	56,8	43,2	(1,3)
14625190	Großpostwitz/O.L.	Paare ohne Kinder	101	39,6	63,4	53,5	45,5	(3,0)
14625190	Großpostwitz/O.L.	Paare mit Kind(ern)	80	38,8	60,0	53,8	47,5	(3,8)
14625190	Großpostwitz/O.L.	Alleinerziehende	48	25,0	75,0	68,8	31,3	-
14625200	Großröhrsdorf, Stadt	Insgesamt	883	25,4	74,2	59,7	35,8	3,9
14625200	Großröhrsdorf, Stadt	Paare ohne Kinder	383	28,5	72,1	52,7	43,9	3,7
14625200	Großröhrsdorf, Stadt	Paare mit Kind(ern)	318	23,6	77,0	67,3	28,0	5,7
14625200	Großröhrsdorf, Stadt	Alleinerziehende	177	23,2	76,8	64,4	33,3	(1,7)
14625220	Haselbachtal	Insgesamt	216	46,8	54,2	43,5	53,7	(2,3)
14625220	Haselbachtal	Paare ohne Kinder	110	50,0	47,3	49,1	49,1	-
14625220	Haselbachtal	Paare mit Kind(ern)	73	39,7	57,5	39,7	54,8	(6,8)
14625220	Haselbachtal	Alleinerziehende	33	36,4	57,6	39,4	63,9	-

AGS	Kreisfreie Stadt Gemeinde Landkreis Land	Merkmal	Wohnfläche je Wohnung und Haushalt in m ²	Zahl der Räume je Wohnung und Haushalt	Durchschnittliche monatliche Nettokaltmiete je m ² in EUR	Durchschnittliche Wohndauer des Haushalts in Jahren
14625010	Arnsdorf	Insgesamt	84,2	4,1	5,36	14
14625010	Arnsdorf	Paare ohne Kinder	75,6	3,7	5,27	19
14625010	Arnsdorf	Paare mit Kind(ern)	97,4	4,6	5,60	9
14625010	Arnsdorf	Alleinerziehende	81,3	4,2	4,97	13
14625020	Bautzen, Stadt	Insgesamt	76,6	3,7	5,23	15
14625020	Bautzen, Stadt	Paare ohne Kinder	72,8	3,4	5,27	20
14625020	Bautzen, Stadt	Paare mit Kind(ern)	87,9	4,3	5,24	9
14625020	Bautzen, Stadt	Alleinerziehende	72,5	3,8	5,13	9
14625030	Bernsdorf, Stadt	Insgesamt	75,5	4,0	4,93	13
14625030	Bernsdorf, Stadt	Paare ohne Kinder	71,8	3,9	4,92	15
14625030	Bernsdorf, Stadt	Paare mit Kind(ern)	85,6	4,5	5,04	11
14625030	Bernsdorf, Stadt	Alleinerziehende	71,6	3,9	4,84	9
14625040	Bischofswerda, Stadt	Insgesamt	72,9	3,8	5,28	17
14625040	Bischofswerda, Stadt	Paare ohne Kinder	68,1	3,7	5,30	23
14625040	Bischofswerda, Stadt	Paare mit Kind(ern)	83,2	4,3	5,29	11
14625040	Bischofswerda, Stadt	Alleinerziehende	72,4	3,8	5,20	11
14625060	Burkau	Insgesamt	95,0	4,3	4,64	20
14625060	Burkau	Paare ohne Kinder	90,5	3,9	4,54	24
14625060	Burkau	Paare mit Kind(ern)	99,5	4,6	4,86	17
14625060	Burkau	Alleinerziehende	93,7	4,5	4,50	10
14625080	Crostitzwitz	Insgesamt	89,0	4,7	4,88	25
14625080	Crostitzwitz	Paare ohne Kinder	94,6	4,3	5,68	35
14625080	Crostitzwitz	Paare mit Kind(ern)	96,3	5,0	4,78	19
14625080	Crostitzwitz	Alleinerziehende	70,7	4,2	4,69	20
14625090	Cunewalde	Insgesamt	74,6	3,9	4,20	21
14625090	Cunewalde	Paare ohne Kinder	70,0	3,7	3,97	29
14625090	Cunewalde	Paare mit Kind(ern)	87,1	4,3	4,74	10
14625090	Cunewalde	Alleinerziehende	71,6	3,8	4,19	13
14625100	Demitz-Thumitz	Insgesamt	77,6	4,2	4,68	19
14625100	Demitz-Thumitz	Paare ohne Kinder	72,7	3,9	4,60	26
14625100	Demitz-Thumitz	Paare mit Kind(ern)	86,5	4,6	4,76	12
14625100	Demitz-Thumitz	Alleinerziehende	75,9	4,5	4,76	13
14625110	Doberschau-Gaußig	Insgesamt	85,1	4,2	5,06	16
14625110	Doberschau-Gaußig	Paare ohne Kinder	82,7	4,1	5,08	20
14625110	Doberschau-Gaußig	Paare mit Kind(ern)	92,1	4,4	5,13	12
14625110	Doberschau-Gaußig	Alleinerziehende	76,9	4,1	4,85	12
14625120	Elsterheide	Insgesamt	101,8	4,5	5,33	21
14625120	Elsterheide	Paare ohne Kinder	93,2	4,2	5,21	26
14625120	Elsterheide	Paare mit Kind(ern)	116,1	4,9	5,61	16
14625120	Elsterheide	Alleinerziehende	97,0	4,5	5,23	15
14625130	Elstra, Stadt	Insgesamt	75,8	3,8	4,54	22
14625130	Elstra, Stadt	Paare ohne Kinder	72,0	3,7	4,50	33
14625130	Elstra, Stadt	Paare mit Kind(ern)	94,3	4,2	4,84	14
14625130	Elstra, Stadt	Alleinerziehende	60,7	3,6	4,34	14
14625140	Frankenthal	Insgesamt	84,6	4,4	4,42	23
14625140	Frankenthal	Paare ohne Kinder	75,7	4,3	4,16	30
14625140	Frankenthal	Paare mit Kind(ern)	98,2	4,7	4,74	16
14625140	Frankenthal	Alleinerziehende	75,1	4,7	4,55	28
14625150	Göda	Insgesamt	83,4	4,0	4,78	17
14625150	Göda	Paare ohne Kinder	76,1	3,7	5,00	22
14625150	Göda	Paare mit Kind(ern)	97,5	4,6	4,42	14
14625150	Göda	Alleinerziehende	75,5	3,8	4,87	15
14625160	Großdubrau	Insgesamt	78,9	3,8	4,64	19
14625160	Großdubrau	Paare ohne Kinder	75,8	3,7	4,56	28
14625160	Großdubrau	Paare mit Kind(ern)	89,8	4,2	4,70	14
14625160	Großdubrau	Alleinerziehende	71,3	3,5	4,69	11
14625170	Großharthau	Insgesamt	89,0	4,2	5,12	16
14625170	Großharthau	Paare ohne Kinder	83,6	4,0	4,97	21
14625170	Großharthau	Paare mit Kind(ern)	98,4	4,6	5,15	15
14625170	Großharthau	Alleinerziehende	87,4	4,2	5,34	8
14625180	Großnaundorf	Insgesamt	90,2	4,4	4,78	25
14625180	Großnaundorf	Paare ohne Kinder	85,7	4,1	4,66	37
14625180	Großnaundorf	Paare mit Kind(ern)	97,8	4,7	4,45	20
14625180	Großnaundorf	Alleinerziehende	86,1	4,5	5,04	16
14625190	Großpostwitz/O.L.	Insgesamt	82,4	3,9	4,99	16
14625190	Großpostwitz/O.L.	Paare ohne Kinder	79,0	3,9	5,06	25
14625190	Großpostwitz/O.L.	Paare mit Kind(ern)	90,3	4,2	4,85	9
14625190	Großpostwitz/O.L.	Alleinerziehende	76,5	3,5	5,14	11
14625200	Großröhrsdorf, Stadt	Insgesamt	81,3	3,9	5,38	18
14625200	Großröhrsdorf, Stadt	Paare ohne Kinder	74,8	3,8	5,29	27
14625200	Großröhrsdorf, Stadt	Paare mit Kind(ern)	92,3	4,3	5,44	11
14625200	Großröhrsdorf, Stadt	Alleinerziehende	75,3	3,8	5,42	11
14625220	Haselbachtal	Insgesamt	85,4	4,2	4,96	28
14625220	Haselbachtal	Paare ohne Kinder	82,3	4,2	5,01	35
14625220	Haselbachtal	Paare mit Kind(ern)	93,6	4,5	4,96	23
14625220	Haselbachtal	Alleinerziehende	80,1	4,0	4,84	15

AGS	Kreisfreie Stadt Gemeinde Landkreis Land	Merkmal	Haushalte	Haushalte in Gebäuden mit 1 und 2 Wohnungen in %	Haushalte in Gebäuden mit 3 und mehr Wohnungen in %	Haushalte in Gebäuden mit Baujahr bis 1949 in %	Haushalte in Gebäuden mit Baujahr von 1950 bis 2009 in %	Haushalte in Gebäuden mit Baujahr 2010 und später in %
14625230	Hochkirch	Insgesamt	86	54,7	47,7	58,1	37,2	(5,8)
14625230	Hochkirch	Paare ohne Kinder	31	48,4	41,9	64,7	(29,0)	-
14625230	Hochkirch	Paare mit Kind(ern)	37	62,2	43,2	64,9	32,4	-
14625230	Hochkirch	Alleinerziehende	13	(47,1)	(52,9)	(47,1)	(41,2)	-
14625240	Hoyerswerda, Stadt	Insgesamt	5.478	4,8	95,2	8,7	88,1	3,2
14625240	Hoyerswerda, Stadt	Paare ohne Kinder	3.520	4,4	95,7	6,6	89,8	3,6
14625240	Hoyerswerda, Stadt	Paare mit Kind(ern)	944	8,5	91,7	14,9	81,8	3,3
14625240	Hoyerswerda, Stadt	Alleinerziehende	1.014	3,2	96,6	10,1	88,2	1,8
14625250	Kamenz, Stadt	Insgesamt	2.237	13,5	86,6	34,0	63,3	2,6
14625250	Kamenz, Stadt	Paare ohne Kinder	1.107	12,6	87,3	30,3	66,9	2,5
14625250	Kamenz, Stadt	Paare mit Kind(ern)	619	16,8	83,0	41,2	56,1	2,7
14625250	Kamenz, Stadt	Alleinerziehende	510	10,6	89,6	33,3	64,1	2,5
14625270	Königsbrück, Stadt	Insgesamt	429	20,7	78,6	45,2	44,5	11,7
14625270	Königsbrück, Stadt	Paare ohne Kinder	197	22,3	76,6	40,6	47,2	11,7
14625270	Königsbrück, Stadt	Paare mit Kind(ern)	125	30,4	71,2	48,0	37,6	13,6
14625270	Königsbrück, Stadt	Alleinerziehende	107	11,2	89,0	43,0	52,3	(3,7)
14625280	Königswartha	Insgesamt	295	20,3	78,6	11,9	85,8	-
14625280	Königswartha	Paare ohne Kinder	122	17,2	86,9	13,1	88,5	-
14625280	Königswartha	Paare mit Kind(ern)	88	27,3	70,5	14,8	81,8	(3,4)
14625280	Königswartha	Alleinerziehende	83	15,7	85,1	(8,4)	90,6	(3,6)
14625290	Kubschütz	Insgesamt	130	41,5	56,2	48,5	46,9	(3,8)
14625290	Kubschütz	Paare ohne Kinder	57	47,4	56,1	38,6	54,4	-
14625290	Kubschütz	Paare mit Kind(ern)	33	51,5	54,5	60,6	42,4	-
14625290	Kubschütz	Alleinerziehende	35	28,6	68,8	68,6	34,3	-
14625300	Laußnitz	Insgesamt	75	61,3	33,3	64,0	33,3	-
14625300	Laußnitz	Paare ohne Kinder	37	68,6	29,7	63,9	35,1	-
14625300	Laußnitz	Paare mit Kind(ern)	25	68,2	(28,0)	59,1	(24,0)	-
14625300	Laußnitz	Alleinerziehende	12	(43,8)	(56,3)	(72,7)	(27,3)	-
14625310	Lauta, Stadt	Insgesamt	851	35,3	64,5	46,7	51,8	1,5
14625310	Lauta, Stadt	Paare ohne Kinder	433	32,1	67,2	46,7	52,4	(1,4)
14625310	Lauta, Stadt	Paare mit Kind(ern)	224	46,9	53,6	55,4	43,3	(1,3)
14625310	Lauta, Stadt	Alleinerziehende	191	29,3	71,7	37,7	60,2	(1,6)
14625320	Lichtenberg	Insgesamt	116	44,8	53,4	50,0	51,7	-
14625320	Lichtenberg	Paare ohne Kinder	55	52,7	49,1	52,7	50,9	-
14625320	Lichtenberg	Paare mit Kind(ern)	44	38,6	54,5	52,3	45,5	-
14625320	Lichtenberg	Alleinerziehende	17	(35,7)	(64,3)	(33,3)	66,7	-
14625330	Lohsa	Insgesamt	265	53,2	45,3	22,6	74,7	(1,1)
14625330	Lohsa	Paare ohne Kinder	133	51,9	47,4	21,8	75,9	-
14625330	Lohsa	Paare mit Kind(ern)	82	69,5	26,8	24,4	72,0	-
14625330	Lohsa	Alleinerziehende	51	31,4	68,6	21,6	73,6	-
14625340	Malschwitz	Insgesamt	243	45,3	54,7	39,1	56,4	4,1
14625340	Malschwitz	Paare ohne Kinder	92	43,5	58,7	37,0	56,5	-
14625340	Malschwitz	Paare mit Kind(ern)	97	55,7	44,3	43,3	48,5	(8,2)
14625340	Malschwitz	Alleinerziehende	53	30,2	71,7	35,8	66,0	-
14625350	Nebelschütz	Insgesamt	54	40,7	53,7	35,2	64,8	-
14625350	Nebelschütz	Paare ohne Kinder	18	(43,8)	(56,3)	(33,3)	66,7	-
14625350	Nebelschütz	Paare mit Kind(ern)	22	54,5	(45,5)	(40,9)	60,9	-
14625350	Nebelschütz	Alleinerziehende	14	(28,6)	(71,4)	(30,8)	(69,2)	-
14625360	Neschwitz	Insgesamt	129	54,3	47,3	36,4	62,0	(3,1)
14625360	Neschwitz	Paare ohne Kinder	57	47,4	47,4	33,3	71,9	-
14625360	Neschwitz	Paare mit Kind(ern)	43	62,8	48,8	48,8	62,8	(7,0)
14625360	Neschwitz	Alleinerziehende	26	55,2	50,0	(19,2)	54,2	(11,5)
14625370	Neukirch	Insgesamt	73	58,9	42,5	49,3	47,9	(4,1)
14625370	Neukirch	Paare ohne Kinder	36	66,7	38,9	55,6	52,8	-
14625370	Neukirch	Paare mit Kind(ern)	19	50,0	50,0	63,6	(40,9)	(15,8)
14625370	Neukirch	Alleinerziehende	13	(57,1)	(42,9)	(25,0)	(58,3)	-
14625380	Neukirch/Lausitz	Insgesamt	416	26,0	73,3	36,1	61,1	3,4
14625380	Neukirch/Lausitz	Paare ohne Kinder	193	29,0	72,0	33,7	63,2	(3,1)
14625380	Neukirch/Lausitz	Paare mit Kind(ern)	115	35,7	67,0	50,4	45,2	(5,2)
14625380	Neukirch/Lausitz	Alleinerziehende	108	13,9	88,0	29,6	73,1	-
14625390	Obergurig	Insgesamt	129	38,8	58,1	48,1	30,2	20,9
14625390	Obergurig	Paare ohne Kinder	60	36,7	68,3	56,7	36,7	(13,3)
14625390	Obergurig	Paare mit Kind(ern)	45	35,6	62,2	46,7	26,7	33,3
14625390	Obergurig	Alleinerziehende	21	(33,3)	66,7	55,0	(33,3)	(19,0)
14625410	Ohorn	Insgesamt	139	41,7	58,3	51,8	48,2	(2,2)
14625410	Ohorn	Paare ohne Kinder	56	48,2	46,4	55,4	48,2	-
14625410	Ohorn	Paare mit Kind(ern)	53	49,1	54,7	50,9	41,5	(5,7)
14625410	Ohorn	Alleinerziehende	30	(20,0)	79,3	33,3	64,3	-
14625420	Oßling	Insgesamt	98	44,9	56,1	54,1	52,0	-
14625420	Oßling	Paare ohne Kinder	39	41,0	61,5	43,6	56,4	-
14625420	Oßling	Paare mit Kind(ern)	37	64,9	43,2	59,5	40,5	-
14625420	Oßling	Alleinerziehende	25	(12,0)	86,4	(45,5)	54,5	-
14625430	Ottendorf-Okrilla	Insgesamt	760	30,4	69,5	28,9	67,0	3,9
14625430	Ottendorf-Okrilla	Paare ohne Kinder	403	31,5	67,7	28,0	66,3	4,7
14625430	Ottendorf-Okrilla	Paare mit Kind(ern)	214	36,4	61,7	33,6	59,8	(3,7)
14625430	Ottendorf-Okrilla	Alleinerziehende	149	18,8	79,2	21,5	76,5	(2,0)

AGS	Kreisfreie Stadt Gemeinde Landkreis Land	Merkmal	Wohnfläche je Wohnung und Haushalt in m ²	Zahl der Räume je Wohnung und Haushalt	Durchschnittliche monatliche Nettokaltmiete je m ² in EUR	Durchschnittliche Wohndauer des Haushalts in Jahren
14625230	Hochkirch	Insgesamt	90,4	4,5	4,18	18
14625230	Hochkirch	Paare ohne Kinder	84,8	4,1	3,90	23
14625230	Hochkirch	Paare mit Kind(ern)	97,8	4,7	4,20	16
14625230	Hochkirch	Alleinerziehende	81,1	4,4	4,40	17
14625240	Hoyerswerda, Stadt	Insgesamt	71,0	4,1	4,95	17
14625240	Hoyerswerda, Stadt	Paare ohne Kinder	68,7	4,0	4,93	21
14625240	Hoyerswerda, Stadt	Paare mit Kind(ern)	81,3	4,6	5,05	9
14625240	Hoyerswerda, Stadt	Alleinerziehende	69,3	4,2	4,91	9
14625250	Kamenz, Stadt	Insgesamt	74,9	3,7	5,24	15
14625250	Kamenz, Stadt	Paare ohne Kinder	71,8	3,6	5,22	20
14625250	Kamenz, Stadt	Paare mit Kind(ern)	83,8	4,1	5,23	10
14625250	Kamenz, Stadt	Alleinerziehende	70,6	3,7	5,26	8
14625270	Königsbrück, Stadt	Insgesamt	82,5	3,7	5,41	15
14625270	Königsbrück, Stadt	Paare ohne Kinder	78,5	3,6	5,57	19
14625270	Königsbrück, Stadt	Paare mit Kind(ern)	93,2	4,1	5,34	10
14625270	Königsbrück, Stadt	Alleinerziehende	78,0	3,5	5,17	11
14625280	Königswartha	Insgesamt	78,5	4,1	3,95	15
14625280	Königswartha	Paare ohne Kinder	76,1	3,9	3,84	20
14625280	Königswartha	Paare mit Kind(ern)	85,5	4,6	4,14	11
14625280	Königswartha	Alleinerziehende	75,1	4,0	3,95	11
14625290	Kubschütz	Insgesamt	88,5	4,1	4,45	20
14625290	Kubschütz	Paare ohne Kinder	84,3	3,9	4,61	22
14625290	Kubschütz	Paare mit Kind(ern)	100,5	4,5	4,42	20
14625290	Kubschütz	Alleinerziehende	81,6	4,0	4,21	16
14625300	Laußnitz	Insgesamt	85,1	4,1	4,79	27
14625300	Laußnitz	Paare ohne Kinder	80,5	3,9	4,99	36
14625300	Laußnitz	Paare mit Kind(ern)	96,1	4,5	4,89	16
14625300	Laußnitz	Alleinerziehende	77,7	3,8	4,73	19
14625310	Lauta, Stadt	Insgesamt	74,0	3,8	4,95	15
14625310	Lauta, Stadt	Paare ohne Kinder	69,7	3,6	4,92	19
14625310	Lauta, Stadt	Paare mit Kind(ern)	84,5	4,2	4,97	10
14625310	Lauta, Stadt	Alleinerziehende	71,9	3,9	4,97	9
14625320	Lichtenberg	Insgesamt	81,8	4,0	5,32	22
14625320	Lichtenberg	Paare ohne Kinder	76,5	3,8	5,37	34
14625320	Lichtenberg	Paare mit Kind(ern)	90,0	4,4	5,47	14
14625320	Lichtenberg	Alleinerziehende	78,3	3,8	5,14	9
14625330	Lohsa	Insgesamt	83,2	4,2	4,92	18
14625330	Lohsa	Paare ohne Kinder	79,1	4,1	4,98	22
14625330	Lohsa	Paare mit Kind(ern)	92,5	4,5	4,82	12
14625330	Lohsa	Alleinerziehende	79,5	4,0	4,91	16
14625340	Malschwitz	Insgesamt	85,5	4,3	4,18	15
14625340	Malschwitz	Paare ohne Kinder	85,6	4,0	4,11	17
14625340	Malschwitz	Paare mit Kind(ern)	93,2	4,8	4,24	13
14625340	Malschwitz	Alleinerziehende	71,3	4,1	4,21	14
14625350	Nebelschütz	Insgesamt	86,6	4,4	4,66	21
14625350	Nebelschütz	Paare ohne Kinder	76,1	4,1	5,19	25
14625350	Nebelschütz	Paare mit Kind(ern)	91,3	4,6	4,77	20
14625350	Nebelschütz	Alleinerziehende	93,1	4,7	4,11	16
14625360	Neschwitz	Insgesamt	85,5	4,3	4,38	17
14625360	Neschwitz	Paare ohne Kinder	77,0	4,0	4,55	21
14625360	Neschwitz	Paare mit Kind(ern)	93,5	4,6	4,22	13
14625360	Neschwitz	Alleinerziehende	88,3	4,3	4,25	14
14625370	Neukirch	Insgesamt	84,6	4,1	4,56	26
14625370	Neukirch	Paare ohne Kinder	79,5	3,9	4,21	38
14625370	Neukirch	Paare mit Kind(ern)	96,8	4,7	4,69	14
14625370	Neukirch	Alleinerziehende	79,3	3,8	4,94	13
14625380	Neukirch/Lausitz	Insgesamt	76,4	3,7	4,99	20
14625380	Neukirch/Lausitz	Paare ohne Kinder	73,4	3,6	4,98	26
14625380	Neukirch/Lausitz	Paare mit Kind(ern)	85,0	4,0	4,82	17
14625380	Neukirch/Lausitz	Alleinerziehende	72,3	3,7	5,12	13
14625390	Obergurig	Insgesamt	85,5	4,1	5,06	18
14625390	Obergurig	Paare ohne Kinder	79,4	3,8	4,69	25
14625390	Obergurig	Paare mit Kind(ern)	94,8	4,4	5,58	10
14625390	Obergurig	Alleinerziehende	83,1	4,3	4,71	16
14625410	Ohorn	Insgesamt	88,1	4,2	5,22	19
14625410	Ohorn	Paare ohne Kinder	86,7	3,9	5,40	29
14625410	Ohorn	Paare mit Kind(ern)	93,8	4,6	5,20	14
14625410	Ohorn	Alleinerziehende	80,9	4,0	5,03	10
14625420	Oßling	Insgesamt	85,1	4,2	4,92	18
14625420	Oßling	Paare ohne Kinder	78,2	4,0	5,04	24
14625420	Oßling	Paare mit Kind(ern)	97,8	4,6	4,80	15
14625420	Oßling	Alleinerziehende	75,7	4,1	4,86	15
14625430	Ottendorf-Okrilla	Insgesamt	79,3	4,0	5,83	18
14625430	Ottendorf-Okrilla	Paare ohne Kinder	75,0	3,8	5,79	22
14625430	Ottendorf-Okrilla	Paare mit Kind(ern)	90,6	4,4	5,93	12
14625430	Ottendorf-Okrilla	Alleinerziehende	75,1	4,0	5,73	13

AGS	Kreisfreie Stadt Gemeinde Landkreis Land	Merkmal	Haushalte	Haushalte in Gebäuden mit 1 und 2 Wohnungen in %	Haushalte in Gebäuden mit 3 und mehr Wohnungen in %	Haushalte in Gebäuden mit Baujahr bis 1949 in %	Haushalte in Gebäuden mit Baujahr von 1950 bis 2009 in %	Haushalte in Gebäuden mit Baujahr 2010 und später in %
14625440	Panschwitz-Kuckau	Insgesamt	86	58,1	41,9	46,5	47,7	(5,8)
14625440	Panschwitz-Kuckau	Paare ohne Kinder	42	52,4	52,4	40,5	47,6	-
14625440	Panschwitz-Kuckau	Paare mit Kind(ern)	31	65,6	35,5	48,4	48,4	-
14625440	Panschwitz-Kuckau	Alleinerziehende	10	(50,0)	(50,0)	(61,5)	(41,7)	-
14625450	Pulsnitz, Stadt	Insgesamt	778	22,8	77,8	52,6	44,6	2,6
14625450	Pulsnitz, Stadt	Paare ohne Kinder	369	22,2	78,6	44,4	54,2	3,0
14625450	Pulsnitz, Stadt	Paare mit Kind(ern)	231	28,1	71,9	65,8	30,7	(2,6)
14625450	Pulsnitz, Stadt	Alleinerziehende	178	16,3	83,7	53,9	44,4	(1,7)
14625460	Puschwitz	Insgesamt	42	(11,9)	87,2	(21,4)	80,0	-
14625460	Puschwitz	Paare ohne Kinder	23	(13,0)	86,4	-	100,0	-
14625460	Puschwitz	Paare mit Kind(ern)	13	(25,0)	(75,0)	(25,0)	(75,0)	-
14625460	Puschwitz	Alleinerziehende	8	-	(100,0)	-	(100,0)	-
14625470	Räckelwitz	Insgesamt	32	46,9	46,9	37,5	56,3	-
14625470	Räckelwitz	Paare ohne Kinder	11	(100,0)	-	-	(100,0)	-
14625470	Räckelwitz	Paare mit Kind(ern)	14	(33,3)	(66,7)	(46,7)	(53,3)	-
14625470	Räckelwitz	Alleinerziehende	8	(50,0)	(50,0)	(57,1)	(42,9)	-
14625480	Radeberg, Stadt	Insgesamt	2.614	12,0	88,1	39,1	55,1	5,7
14625480	Radeberg, Stadt	Paare ohne Kinder	1.343	12,0	88,2	32,2	62,5	5,4
14625480	Radeberg, Stadt	Paare mit Kind(ern)	743	15,9	84,7	49,7	42,9	8,1
14625480	Radeberg, Stadt	Alleinerziehende	528	7,4	92,0	42,4	53,8	3,8
14625490	Radibor	Insgesamt	141	55,3	46,1	51,1	44,0	7,8
14625490	Radibor	Paare ohne Kinder	58	51,7	44,8	56,9	34,5	(13,8)
14625490	Radibor	Paare mit Kind(ern)	50	50,0	42,0	38,0	52,0	-
14625490	Radibor	Alleinerziehende	40	60,0	30,0	50,0	42,5	-
14625500	Ralbitz-Rosenthal	Insgesamt	32	72,7	(28,1)	34,4	40,6	(21,9)
14625500	Ralbitz-Rosenthal	Paare ohne Kinder	12	(100,0)	-	(44,4)	-	-
14625500	Ralbitz-Rosenthal	Paare mit Kind(ern)	20	65,0	(35,0)	(30,0)	54,2	(40,0)
14625500	Ralbitz-Rosenthal	Alleinerziehende	4	(50,0)	(50,0)	-	-	(50,0)
14625510	Rammenau	Insgesamt	48	78,4	22,9	58,3	50,0	(6,3)
14625510	Rammenau	Paare ohne Kinder	22	78,9	(18,2)	63,2	(33,3)	(13,6)
14625510	Rammenau	Paare mit Kind(ern)	20	72,7	(30,0)	(47,6)	52,4	-
14625510	Rammenau	Alleinerziehende	13	(68,8)	(31,3)	(58,3)	-	-
14625525	Schirgiswalde-Kirschau, Stadt	Insgesamt	453	34,7	64,5	66,0	31,8	(2,0)
14625525	Schirgiswalde-Kirschau, Stadt	Paare ohne Kinder	219	37,4	62,6	62,1	35,6	-
14625525	Schirgiswalde-Kirschau, Stadt	Paare mit Kind(ern)	133	43,6	58,6	67,7	26,3	(5,3)
14625525	Schirgiswalde-Kirschau, Stadt	Alleinerziehende	101	23,8	78,2	72,3	31,7	-
14625530	Schmölln-Putzkau	Insgesamt	145	51,7	44,8	60,7	37,2	(2,1)
14625530	Schmölln-Putzkau	Paare ohne Kinder	69	53,6	47,8	56,5	39,1	-
14625530	Schmölln-Putzkau	Paare mit Kind(ern)	53	58,5	37,7	66,0	28,3	-
14625530	Schmölln-Putzkau	Alleinerziehende	23	47,8	57,7	56,0	47,8	(13,0)
14625550	Schwepnitz	Insgesamt	172	30,8	68,6	29,1	69,8	(1,7)
14625550	Schwepnitz	Paare ohne Kinder	85	32,9	70,6	24,7	76,5	(3,5)
14625550	Schwepnitz	Paare mit Kind(ern)	50	42,0	66,0	40,0	60,0	(6,0)
14625550	Schwepnitz	Alleinerziehende	34	29,4	73,7	(17,6)	81,8	-
14625560	Sohland a. d. Spree	Insgesamt	357	45,4	55,2	65,0	33,1	(2,2)
14625560	Sohland a. d. Spree	Paare ohne Kinder	152	50,0	49,3	62,5	36,8	-
14625560	Sohland a. d. Spree	Paare mit Kind(ern)	117	49,6	49,6	72,6	25,6	(4,3)
14625560	Sohland a. d. Spree	Alleinerziehende	87	29,9	73,6	66,7	36,8	-
14625570	Spreetal	Insgesamt	82	53,7	50,0	34,1	62,2	(3,7)
14625570	Spreetal	Paare ohne Kinder	43	55,8	51,2	25,6	70,0	-
14625570	Spreetal	Paare mit Kind(ern)	24	59,1	(40,9)	48,0	47,8	-
14625570	Spreetal	Alleinerziehende	14	(37,5)	(62,5)	(23,5)	76,5	-
14625580	Steina	Insgesamt	62	61,3	43,5	67,7	27,4	-
14625580	Steina	Paare ohne Kinder	33	57,6	51,5	83,9	(15,2)	-
14625580	Steina	Paare mit Kind(ern)	21	63,2	(36,8)	63,2	(36,8)	-
14625580	Steina	Alleinerziehende	11	(70,0)	(30,0)	(33,3)	(66,7)	-
14625590	Steinigtwolmsdorf	Insgesamt	111	49,5	48,6	65,8	25,2	(8,1)
14625590	Steinigtwolmsdorf	Paare ohne Kinder	42	45,2	57,1	68,2	26,2	-
14625590	Steinigtwolmsdorf	Paare mit Kind(ern)	31	51,6	61,3	57,1	(22,6)	(16,1)
14625590	Steinigtwolmsdorf	Alleinerziehende	34	58,8	38,2	63,9	(20,6)	(8,8)
14625600	Wachau	Insgesamt	261	38,7	60,5	41,0	53,3	5,7
14625600	Wachau	Paare ohne Kinder	113	39,8	58,4	47,8	50,4	(4,4)
14625600	Wachau	Paare mit Kind(ern)	89	43,8	56,2	31,5	57,3	11,2
14625600	Wachau	Alleinerziehende	59	30,5	67,8	40,7	57,6	(8,5)
14625610	Weißenberg, Stadt	Insgesamt	117	35,9	65,0	51,3	46,2	(2,6)
14625610	Weißenberg, Stadt	Paare ohne Kinder	52	38,5	65,4	48,1	46,2	(5,8)
14625610	Weißenberg, Stadt	Paare mit Kind(ern)	38	39,5	68,4	60,5	36,8	-
14625610	Weißenberg, Stadt	Alleinerziehende	27	(29,6)	73,3	48,1	58,1	-
14625630	Wilthen, Stadt	Insgesamt	610	9,7	90,0	21,1	77,7	(1,1)
14625630	Wilthen, Stadt	Paare ohne Kinder	359	7,2	91,6	18,4	80,5	(1,4)
14625630	Wilthen, Stadt	Paare mit Kind(ern)	116	18,1	80,2	31,0	69,8	-
14625630	Wilthen, Stadt	Alleinerziehende	136	8,8	91,2	22,1	76,5	-
14625640	Wittichenau, Stadt	Insgesamt	347	39,5	60,8	20,7	68,3	11,0
14625640	Wittichenau, Stadt	Paare ohne Kinder	150	41,3	57,3	24,0	67,3	9,3
14625640	Wittichenau, Stadt	Paare mit Kind(ern)	108	41,7	58,3	21,3	67,6	13,0
14625640	Wittichenau, Stadt	Alleinerziehende	91	29,7	67,0	12,1	75,8	(7,7)

AGS	Kreisfreie Stadt Gemeinde Landkreis Land	Merkmal	Wohnfläche je Wohnung und Haushalt in m ²	Zahl der Räume je Wohnung und Haushalt	Durchschnittliche monatliche Nettokaltmiete je m ² in EUR	Durchschnittliche Wohndauer des Haushalts in Jahren
14625440	Panschwitz-Kuckau	Insgesamt	86,9	4,2	4,90	22
14625440	Panschwitz-Kuckau	Paare ohne Kinder	85,8	3,9	4,84	34
14625440	Panschwitz-Kuckau	Paare mit Kind(ern)	88,2	4,7	4,73	12
14625440	Panschwitz-Kuckau	Alleinerziehende	87,2	4,0	5,17	8
14625450	Pulsnitz, Stadt	Insgesamt	77,5	3,8	5,55	15
14625450	Pulsnitz, Stadt	Paare ohne Kinder	74,1	3,6	5,60	19
14625450	Pulsnitz, Stadt	Paare mit Kind(ern)	85,0	4,2	5,53	12
14625450	Pulsnitz, Stadt	Alleinerziehende	74,9	3,7	5,48	11
14625460	Puschwitz	Insgesamt	70,0	3,6	4,26	24
14625460	Puschwitz	Paare ohne Kinder	60,3	3,1	4,16	30
14625460	Puschwitz	Paare mit Kind(ern)	80,2	4,2	4,35	23
14625460	Puschwitz	Alleinerziehende	83,1	4,3	4,57	9
14625470	Räckelwitz	Insgesamt	96,4	4,3	4,14	21
14625470	Räckelwitz	Paare ohne Kinder	108,9	4,6	3,54	48
14625470	Räckelwitz	Paare mit Kind(ern)	102,5	4,6	4,52	7
14625470	Räckelwitz	Alleinerziehende	68,9	3,5	4,39	11
14625480	Radeberg, Stadt	Insgesamt	76,1	3,7	5,83	14
14625480	Radeberg, Stadt	Paare ohne Kinder	71,6	3,5	5,74	20
14625480	Radeberg, Stadt	Paare mit Kind(ern)	87,1	4,1	6,08	8
14625480	Radeberg, Stadt	Alleinerziehende	71,7	3,5	5,69	9
14625490	Radibor	Insgesamt	92,8	4,6	4,47	21
14625490	Radibor	Paare ohne Kinder	88,3	4,2	4,32	29
14625490	Radibor	Paare mit Kind(ern)	99,4	4,9	4,59	17
14625490	Radibor	Alleinerziehende	91,5	4,7	4,47	15
14625500	Ralbitz-Rosenthal	Insgesamt	96,2	4,3	4,85	23
14625500	Ralbitz-Rosenthal	Paare ohne Kinder	88,7	3,8	5,85	27
14625500	Ralbitz-Rosenthal	Paare mit Kind(ern)	97,6	4,6	4,38	21
14625500	Ralbitz-Rosenthal	Alleinerziehende	110,6	(3,7)	(5,83)	25
14625510	Rammenau	Insgesamt	86,6	4,3	5,30	26
14625510	Rammenau	Paare ohne Kinder	85,3	4,2	5,49	42
14625510	Rammenau	Paare mit Kind(ern)	89,1	4,6	4,92	16
14625510	Rammenau	Alleinerziehende	84,6	4,1	6,32	18
14625525	Schirgiswalde-Kirschau, Stadt	Insgesamt	80,6	4,0	4,61	17
14625525	Schirgiswalde-Kirschau, Stadt	Paare ohne Kinder	75,0	3,8	4,54	24
14625525	Schirgiswalde-Kirschau, Stadt	Paare mit Kind(ern)	93,6	4,4	4,66	11
14625525	Schirgiswalde-Kirschau, Stadt	Alleinerziehende	75,8	3,8	4,69	9
14625530	Schmölln-Putzkau	Insgesamt	89,8	4,3	4,69	20
14625530	Schmölln-Putzkau	Paare ohne Kinder	79,9	4,1	4,67	30
14625530	Schmölln-Putzkau	Paare mit Kind(ern)	100,2	4,5	5,03	10
14625530	Schmölln-Putzkau	Alleinerziehende	95,9	4,4	4,29	14
14625550	Schwepnitz	Insgesamt	76,5	4,3	4,70	20
14625550	Schwepnitz	Paare ohne Kinder	70,6	3,8	4,67	28
14625550	Schwepnitz	Paare mit Kind(ern)	88,4	4,8	4,87	11
14625550	Schwepnitz	Alleinerziehende	70,1	4,3	4,57	12
14625560	Sohland a. d. Spree	Insgesamt	81,8	4,0	4,71	17
14625560	Sohland a. d. Spree	Paare ohne Kinder	78,6	3,9	4,63	24
14625560	Sohland a. d. Spree	Paare mit Kind(ern)	91,6	4,3	4,59	13
14625560	Sohland a. d. Spree	Alleinerziehende	75,4	3,8	4,92	9
14625570	Spreetal	Insgesamt	85,5	4,6	4,41	17
14625570	Spreetal	Paare ohne Kinder	82,8	4,5	4,62	23
14625570	Spreetal	Paare mit Kind(ern)	93,9	5,0	4,17	12
14625570	Spreetal	Alleinerziehende	83,9	4,5	4,21	14
14625580	Steina	Insgesamt	93,7	4,4	5,39	22
14625580	Steina	Paare ohne Kinder	93,3	4,1	5,99	33
14625580	Steina	Paare mit Kind(ern)	101,8	4,9	4,95	9
14625580	Steina	Alleinerziehende	78,6	4,3	5,01	14
14625590	Steinigtwolmsdorf	Insgesamt	86,1	4,3	4,39	24
14625590	Steinigtwolmsdorf	Paare ohne Kinder	77,9	4,2	4,14	31
14625590	Steinigtwolmsdorf	Paare mit Kind(ern)	89,4	4,4	4,63	19
14625590	Steinigtwolmsdorf	Alleinerziehende	90,2	4,5	4,47	20
14625600	Wachau	Insgesamt	80,0	3,9	5,39	19
14625600	Wachau	Paare ohne Kinder	76,6	3,8	5,50	25
14625600	Wachau	Paare mit Kind(ern)	86,6	4,3	5,41	14
14625600	Wachau	Alleinerziehende	78,1	3,8	5,20	15
14625610	Weißenberg, Stadt	Insgesamt	76,7	3,9	4,73	13
14625610	Weißenberg, Stadt	Paare ohne Kinder	74,0	3,8	4,90	18
14625610	Weißenberg, Stadt	Paare mit Kind(ern)	86,7	4,1	4,62	11
14625610	Weißenberg, Stadt	Alleinerziehende	68,2	3,9	4,54	7
14625630	Wilthen, Stadt	Insgesamt	72,0	3,3	4,37	19
14625630	Wilthen, Stadt	Paare ohne Kinder	67,5	3,1	4,28	25
14625630	Wilthen, Stadt	Paare mit Kind(ern)	89,3	4,0	4,51	12
14625630	Wilthen, Stadt	Alleinerziehende	69,4	3,2	4,48	9
14625640	Wittichenau, Stadt	Insgesamt	85,8	4,1	5,27	15
14625640	Wittichenau, Stadt	Paare ohne Kinder	82,8	3,9	5,30	21
14625640	Wittichenau, Stadt	Paare mit Kind(ern)	94,2	4,4	5,26	10
14625640	Wittichenau, Stadt	Alleinerziehende	80,8	4,1	5,22	11

AGS	Kreisfreie Stadt Gemeinde Landkreis Land	Merkmal	Haushalte	Haushalte in Gebäuden mit 1 und 2 Wohnungen in %	Haushalte in Gebäuden mit 3 und mehr Wohnungen in %	Haushalte in Gebäuden mit Baujahr bis 1949 in %	Haushalte in Gebäuden mit Baujahr von 1950 bis 2009 in %	Haushalte in Gebäuden mit Baujahr 2010 und später in %
14626	Görlitz	Insgesamt	28.434	13,9	86,1	48,9	49,6	1,4
14626	Görlitz	Paare ohne Kinder	14.748	13,2	86,8	41,6	57,2	1,3
14626	Görlitz	Paare mit Kind(ern)	7.444	18,0	82,0	59,4	38,6	1,9
14626	Görlitz	Alleinerziehende	6.242	10,9	89,1	53,8	45,0	1,2
14626010	Bad Muskau, Stadt	Insgesamt	447	15,2	84,3	40,3	55,9	4,0
14626010	Bad Muskau, Stadt	Paare ohne Kinder	197	16,2	83,8	40,1	60,4	-
14626010	Bad Muskau, Stadt	Paare mit Kind(ern)	139	15,8	83,5	38,8	54,7	(6,5)
14626010	Bad Muskau, Stadt	Alleinerziehende	114	14,0	82,5	44,7	47,4	(7,0)
14626020	Beiersdorf	Insgesamt	58	75,9	29,3	37,9	58,6	(5,2)
14626020	Beiersdorf	Paare ohne Kinder	29	84,4	(17,2)	51,7	60,0	(10,3)
14626020	Beiersdorf	Paare mit Kind(ern)	20	76,2	(25,0)	(50,0)	58,3	-
14626020	Beiersdorf	Alleinerziehende	9	(54,5)	(45,5)	(45,5)	(54,5)	-
14626030	Bernstadt a. d. Eigen, Stadt	Insgesamt	176	33,5	65,3	56,8	43,2	(1,7)
14626030	Bernstadt a. d. Eigen, Stadt	Paare ohne Kinder	90	28,9	67,8	46,7	54,4	-
14626030	Bernstadt a. d. Eigen, Stadt	Paare mit Kind(ern)	50	42,0	54,0	80,9	(18,0)	(6,0)
14626030	Bernstadt a. d. Eigen, Stadt	Alleinerziehende	37	32,4	68,4	40,5	48,6	-
14626050	Bertsdorf-Hörnitz	Insgesamt	68	64,7	38,2	70,6	25,0	-
14626050	Bertsdorf-Hörnitz	Paare ohne Kinder	32	73,3	(25,0)	60,0	43,8	-
14626050	Bertsdorf-Hörnitz	Paare mit Kind(ern)	19	(50,0)	(50,0)	68,2	(36,8)	-
14626050	Bertsdorf-Hörnitz	Alleinerziehende	16	(50,0)	(50,0)	(80,0)	(20,0)	-
14626060	Boxberg/O.L.	Insgesamt	225	31,6	68,0	28,4	71,6	-
14626060	Boxberg/O.L.	Paare ohne Kinder	123	29,3	71,5	28,5	74,0	-
14626060	Boxberg/O.L.	Paare mit Kind(ern)	52	46,2	53,8	30,8	69,2	-
14626060	Boxberg/O.L.	Alleinerziehende	50	22,0	77,1	26,0	68,0	-
14626070	Dürrhennersdorf	Insgesamt	55	21,8	76,9	45,5	49,1	-
14626070	Dürrhennersdorf	Paare ohne Kinder	33	(12,1)	87,9	48,5	63,6	-
14626070	Dürrhennersdorf	Paare mit Kind(ern)	12	(60,0)	(40,0)	(66,7)	(33,3)	-
14626070	Dürrhennersdorf	Alleinerziehende	10	(25,0)	(75,0)	(38,5)	(61,5)	-
14626085	Ebersbach-Neugersdorf, Stadt	Insgesamt	1.233	20,7	79,4	43,5	55,6	0,9
14626085	Ebersbach-Neugersdorf, Stadt	Paare ohne Kinder	718	19,2	81,1	38,2	61,4	(0,4)
14626085	Ebersbach-Neugersdorf, Stadt	Paare mit Kind(ern)	236	31,8	68,2	60,2	39,0	(1,3)
14626085	Ebersbach-Neugersdorf, Stadt	Alleinerziehende	277	15,5	85,2	43,0	56,7	-
14626100	Gablenz	Insgesamt	59	61,0	42,4	50,8	55,9	-
14626100	Gablenz	Paare ohne Kinder	30	69,7	33,3	33,3	59,4	-
14626100	Gablenz	Paare mit Kind(ern)	12	(44,4)	(55,6)	100,0	-	-
14626100	Gablenz	Alleinerziehende	17	(50,0)	(50,0)	(36,8)	63,2	-
14626110	Görlitz, Stadt, Hochschulstadt	Insgesamt	10.100	3,5	96,5	56,5	42,5	0,9
14626110	Görlitz, Stadt, Hochschulstadt	Paare ohne Kinder	5.202	3,6	96,4	46,2	53,0	0,8
14626110	Görlitz, Stadt, Hochschulstadt	Paare mit Kind(ern)	2.721	4,4	95,5	67,4	31,2	1,4
14626110	Görlitz, Stadt, Hochschulstadt	Alleinerziehende	2.177	2,2	97,8	67,7	31,7	0,6
14626120	Groß Düben	Insgesamt	30	66,7	36,7	33,3	62,1	(10,0)
14626120	Groß Düben	Paare ohne Kinder	18	66,7	(33,3)	(38,9)	(61,1)	-
14626120	Groß Düben	Paare mit Kind(ern)	11	(66,7)	(33,3)	(33,3)	(66,7)	-
14626120	Groß Düben	Alleinerziehende	3	(100,0)	-	-	-	(100,0)
14626140	Großschönau	Insgesamt	461	28,9	71,6	57,3	42,3	(0,7)
14626140	Großschönau	Paare ohne Kinder	235	25,1	73,6	50,6	49,8	-
14626140	Großschönau	Paare mit Kind(ern)	115	38,3	61,7	67,0	33,9	(2,6)
14626140	Großschönau	Alleinerziehende	112	24,1	76,8	59,8	40,2	-
14626150	Großschweidnitz	Insgesamt	77	19,5	75,3	57,1	45,5	-
14626150	Großschweidnitz	Paare ohne Kinder	29	(24,1)	76,7	73,3	(27,6)	-
14626150	Großschweidnitz	Paare mit Kind(ern)	21	(14,3)	87,5	(38,1)	66,7	-
14626150	Großschweidnitz	Alleinerziehende	22	-	100,0	56,0	44,0	-
14626160	Hähnichen	Insgesamt	32	82,4	(18,8)	46,9	56,3	-
14626160	Hähnichen	Paare ohne Kinder	12	(80,0)	(20,0)	(63,6)	(36,4)	-
14626160	Hähnichen	Paare mit Kind(ern)	11	(78,6)	(21,4)	(38,5)	(61,5)	-
14626160	Hähnichen	Alleinerziehende	9	(100,0)	-	(33,3)	(66,7)	-
14626170	Hainewalde	Insgesamt	76	57,9	36,8	68,4	25,0	-
14626170	Hainewalde	Paare ohne Kinder	36	66,7	38,9	76,3	(25,0)	-
14626170	Hainewalde	Paare mit Kind(ern)	21	65,2	(38,1)	60,0	(42,9)	(19,0)
14626170	Hainewalde	Alleinerziehende	15	(62,5)	(37,5)	(69,2)	(38,9)	-
14626180	Herrnhut, Stadt	Insgesamt	367	40,1	60,5	66,5	30,5	3,0
14626180	Herrnhut, Stadt	Paare ohne Kinder	159	37,1	63,5	57,9	35,8	(2,5)
14626180	Herrnhut, Stadt	Paare mit Kind(ern)	132	48,5	52,3	79,5	19,7	(3,0)
14626180	Herrnhut, Stadt	Alleinerziehende	77	31,2	67,5	62,3	37,7	-
14626190	Hohendubrau	Insgesamt	63	50,8	50,8	46,0	55,6	(6,3)
14626190	Hohendubrau	Paare ohne Kinder	24	71,4	(25,0)	(41,7)	52,2	(12,5)
14626190	Hohendubrau	Paare mit Kind(ern)	24	45,8	54,2	(33,3)	61,5	(12,5)
14626190	Hohendubrau	Alleinerziehende	14	(37,5)	(62,5)	(43,8)	(50,0)	(21,4)
14626200	Horka	Insgesamt	57	57,9	36,8	66,7	24,6	-
14626200	Horka	Paare ohne Kinder	23	80,0	(21,7)	88,9	(13,0)	-
14626200	Horka	Paare mit Kind(ern)	15	(46,2)	(53,8)	(76,9)	(42,1)	-
14626200	Horka	Alleinerziehende	12	(43,8)	(56,3)	(26,7)	(73,3)	-
14626210	Jonsdorf, Kurort	Insgesamt	88	60,2	38,6	56,8	39,8	(3,4)
14626210	Jonsdorf, Kurort	Paare ohne Kinder	38	68,4	44,7	65,8	42,1	-
14626210	Jonsdorf, Kurort	Paare mit Kind(ern)	25	60,0	(40,0)	62,5	(36,0)	-
14626210	Jonsdorf, Kurort	Alleinerziehende	21	(61,1)	(38,9)	(57,9)	(36,8)	(14,3)

AGS	Kreisfreie Stadt Gemeinde Landkreis Land	Merkmal	Wohnfläche je Wohnung und Haushalt in m ²	Zahl der Räume je Wohnung und Haushalt	Durchschnittliche monatliche Nettokaltmiete je m ² in EUR	Durchschnittliche Wohndauer des Haushalts in Jahren
14626	Görlitz	Insgesamt	78,0	3,9	4,61	15
14626	Görlitz	Paare ohne Kinder	73,3	3,8	4,65	20
14626	Görlitz	Paare mit Kind(ern)	89,6	4,3	4,59	9
14626	Görlitz	Alleinerziehende	75,2	3,9	4,56	9
14626010	Bad Muskau, Stadt	Insgesamt	73,6	3,9	4,65	12
14626010	Bad Muskau, Stadt	Paare ohne Kinder	72,5	3,8	4,53	18
14626010	Bad Muskau, Stadt	Paare mit Kind(ern)	76,4	4,0	4,73	7
14626010	Bad Muskau, Stadt	Alleinerziehende	72,0	3,8	4,71	8
14626020	Beiersdorf	Insgesamt	79,1	4,1	4,49	18
14626020	Beiersdorf	Paare ohne Kinder	82,4	4,2	4,31	25
14626020	Beiersdorf	Paare mit Kind(ern)	75,2	4,1	4,63	11
14626020	Beiersdorf	Alleinerziehende	71,1	3,1	4,98	10
14626030	Bernstadt a. d. Eigen, Stadt	Insgesamt	81,7	4,1	4,14	18
14626030	Bernstadt a. d. Eigen, Stadt	Paare ohne Kinder	74,6	3,8	4,11	23
14626030	Bernstadt a. d. Eigen, Stadt	Paare mit Kind(ern)	96,6	4,6	4,00	14
14626030	Bernstadt a. d. Eigen, Stadt	Alleinerziehende	79,6	4,1	4,36	9
14626050	Bertsdorf-Hörnitz	Insgesamt	86,2	4,1	4,34	21
14626050	Bertsdorf-Hörnitz	Paare ohne Kinder	88,3	4,1	4,34	25
14626050	Bertsdorf-Hörnitz	Paare mit Kind(ern)	89,6	4,6	4,26	15
14626050	Bertsdorf-Hörnitz	Alleinerziehende	73,8	3,4	4,55	18
14626060	Boxberg/O.L.	Insgesamt	77,0	4,4	4,53	17
14626060	Boxberg/O.L.	Paare ohne Kinder	70,7	4,1	4,57	22
14626060	Boxberg/O.L.	Paare mit Kind(ern)	96,8	5,0	4,34	11
14626060	Boxberg/O.L.	Alleinerziehende	71,9	4,3	4,63	13
14626070	Dürrhennersdorf	Insgesamt	76,0	3,9	4,23	25
14626070	Dürrhennersdorf	Paare ohne Kinder	71,5	3,7	4,24	26
14626070	Dürrhennersdorf	Paare mit Kind(ern)	83,5	4,2	3,71	30
14626070	Dürrhennersdorf	Alleinerziehende	83,1	4,3	4,74	19
14626085	Ebersbach-Neugersdorf, Stadt	Insgesamt	74,1	4,1	4,35	8
14626085	Ebersbach-Neugersdorf, Stadt	Paare ohne Kinder	69,3	3,9	4,40	9
14626085	Ebersbach-Neugersdorf, Stadt	Paare mit Kind(ern)	87,0	4,4	4,36	7
14626085	Ebersbach-Neugersdorf, Stadt	Alleinerziehende	75,5	4,2	4,24	6
14626100	Gablenz	Insgesamt	90,7	4,5	4,77	19
14626100	Gablenz	Paare ohne Kinder	87,3	4,2	4,87	21
14626100	Gablenz	Paare mit Kind(ern)	98,0	4,8	4,32	16
14626100	Gablenz	Alleinerziehende	91,9	4,9	4,95	18
14626110	Görlitz, Stadt, Hochschulstadt	Insgesamt	78,9	3,9	4,70	13
14626110	Görlitz, Stadt, Hochschulstadt	Paare ohne Kinder	73,8	3,8	4,72	18
14626110	Görlitz, Stadt, Hochschulstadt	Paare mit Kind(ern)	90,7	4,3	4,74	7
14626110	Görlitz, Stadt, Hochschulstadt	Alleinerziehende	76,2	3,8	4,60	8
14626120	Groß Düben	Insgesamt	94,2	4,3	5,19	27
14626120	Groß Düben	Paare ohne Kinder	87,4	4,0	5,55	35
14626120	Groß Düben	Paare mit Kind(ern)	106,2	4,9	4,91	18
14626120	Groß Düben	Alleinerziehende	147,8	(9,0)	(9,00)	-
14626140	Großschönau	Insgesamt	78,1	3,9	3,96	19
14626140	Großschönau	Paare ohne Kinder	74,0	3,7	3,92	26
14626140	Großschönau	Paare mit Kind(ern)	86,8	4,3	4,03	13
14626140	Großschönau	Alleinerziehende	77,9	3,8	3,98	13
14626150	Großschweidnitz	Insgesamt	78,5	4,0	4,57	14
14626150	Großschweidnitz	Paare ohne Kinder	74,9	3,8	4,46	23
14626150	Großschweidnitz	Paare mit Kind(ern)	85,6	4,3	4,68	8
14626150	Großschweidnitz	Alleinerziehende	74,5	3,9	4,65	8
14626160	Hähnichen	Insgesamt	98,6	4,5	4,07	21
14626160	Hähnichen	Paare ohne Kinder	91,7	4,2	4,30	32
14626160	Hähnichen	Paare mit Kind(ern)	108,9	4,8	3,51	15
14626160	Hähnichen	Alleinerziehende	97,7	4,9	4,31	18
14626170	Hainewalde	Insgesamt	87,9	4,1	3,75	27
14626170	Hainewalde	Paare ohne Kinder	83,2	3,7	3,69	37
14626170	Hainewalde	Paare mit Kind(ern)	89,3	4,5	3,89	21
14626170	Hainewalde	Alleinerziehende	97,0	4,3	3,69	8
14626180	Herrnhut, Stadt	Insgesamt	88,3	4,3	4,34	13
14626180	Herrnhut, Stadt	Paare ohne Kinder	84,3	4,2	4,57	19
14626180	Herrnhut, Stadt	Paare mit Kind(ern)	99,0	4,6	4,09	10
14626180	Herrnhut, Stadt	Alleinerziehende	80,5	3,9	4,36	9
14626190	Hohendubrau	Insgesamt	84,6	4,1	4,18	16
14626190	Hohendubrau	Paare ohne Kinder	88,3	3,8	4,32	27
14626190	Hohendubrau	Paare mit Kind(ern)	84,7	4,3	4,11	10
14626190	Hohendubrau	Alleinerziehende	78,8	4,3	4,12	8
14626200	Horka	Insgesamt	95,7	4,6	4,59	21
14626200	Horka	Paare ohne Kinder	94,4	4,6	4,31	29
14626200	Horka	Paare mit Kind(ern)	105,1	4,9	4,64	13
14626200	Horka	Alleinerziehende	84,5	4,1	4,88	15
14626210	Jonsdorf, Kurort	Insgesamt	82,8	3,9	4,29	21
14626210	Jonsdorf, Kurort	Paare ohne Kinder	84,3	4,0	4,27	32
14626210	Jonsdorf, Kurort	Paare mit Kind(ern)	87,3	4,2	4,48	12
14626210	Jonsdorf, Kurort	Alleinerziehende	69,8	3,3	4,11	8

AGS	Kreisfreie Stadt Gemeinde Landkreis Land	Merkmal	Haushalte	Haushalte in Gebäuden mit 1 und 2 Wohnungen in %	Haushalte in Gebäuden mit 3 und mehr Wohnungen in %	Haushalte in Gebäuden mit Baujahr bis 1949 in %	Haushalte in Gebäuden mit Baujahr von 1950 bis 2009 in %	Haushalte in Gebäuden mit Baujahr 2010 und später in %
14626230	Kodersdorf	Insgesamt	164	36,0	65,2	34,8	64,6	-
14626230	Kodersdorf	Paare ohne Kinder	70	37,1	64,3	35,7	67,1	-
14626230	Kodersdorf	Paare mit Kind(ern)	57	42,1	54,4	38,6	59,6	-
14626230	Kodersdorf	Alleinerziehende	37	(24,3)	75,7	27,0	70,6	-
14626240	Königshain	Insgesamt	62	53,2	51,6	48,4	45,2	(6,5)
14626240	Königshain	Paare ohne Kinder	26	46,4	57,7	53,6	(38,5)	-
14626240	Königshain	Paare mit Kind(ern)	24	47,8	52,2	45,8	47,8	(12,5)
14626240	Königshain	Alleinerziehende	12	(69,2)	(30,8)	(53,8)	(46,2)	-
14626245	Kottmar	Insgesamt	325	47,1	51,1	64,0	32,9	(2,5)
14626245	Kottmar	Paare ohne Kinder	167	44,9	55,7	58,7	38,3	(1,8)
14626245	Kottmar	Paare mit Kind(ern)	90	55,6	43,3	73,3	22,2	(5,6)
14626245	Kottmar	Alleinerziehende	68	41,2	57,4	63,2	36,8	-
14626250	Krauschwitz i.d. O.L.	Insgesamt	179	44,1	54,2	54,7	44,1	-
14626250	Krauschwitz i.d. O.L.	Paare ohne Kinder	81	46,9	54,3	55,6	45,7	-
14626250	Krauschwitz i.d. O.L.	Paare mit Kind(ern)	58	50,0	55,2	60,3	44,8	-
14626250	Krauschwitz i.d. O.L.	Alleinerziehende	41	39,0	53,7	46,3	46,3	-
14626260	Kreba-Neudorf	Insgesamt	33	45,5	57,6	51,5	51,5	-
14626260	Kreba-Neudorf	Paare ohne Kinder	16	(38,9)	(61,1)	(58,8)	(41,2)	-
14626260	Kreba-Neudorf	Paare mit Kind(ern)	11	(66,7)	(33,3)	(44,4)	(55,6)	-
14626260	Kreba-Neudorf	Alleinerziehende	9	-	(100,0)	(44,4)	(55,6)	-
14626270	Lawalde	Insgesamt	58	53,4	48,3	50,0	51,7	(5,2)
14626270	Lawalde	Paare ohne Kinder	31	51,6	45,2	41,9	51,6	-
14626270	Lawalde	Paare mit Kind(ern)	16	(33,3)	(66,7)	(36,8)	(42,9)	(18,8)
14626270	Lawalde	Alleinerziehende	11	(50,0)	(50,0)	(50,0)	(50,0)	-
14626280	Leutersdorf	Insgesamt	203	37,4	61,1	57,1	42,4	-
14626280	Leutersdorf	Paare ohne Kinder	93	47,3	54,8	59,1	41,9	-
14626280	Leutersdorf	Paare mit Kind(ern)	67	37,3	58,2	55,2	40,3	-
14626280	Leutersdorf	Alleinerziehende	43	25,6	75,0	55,8	39,5	-
14626290	Löbau, Stadt	Insgesamt	2.060	9,7	90,4	41,2	57,3	1,5
14626290	Löbau, Stadt	Paare ohne Kinder	1.072	9,2	91,0	34,0	64,0	1,9
14626290	Löbau, Stadt	Paare mit Kind(ern)	531	14,3	86,1	53,5	46,0	(1,3)
14626290	Löbau, Stadt	Alleinerziehende	458	6,3	93,2	43,7	54,8	(1,3)
14626300	Markersdorf	Insgesamt	186	47,8	51,6	51,1	45,2	(2,2)
14626300	Markersdorf	Paare ohne Kinder	66	53,0	50,0	43,9	51,5	-
14626300	Markersdorf	Paare mit Kind(ern)	74	47,3	47,3	59,5	36,5	(4,1)
14626300	Markersdorf	Alleinerziehende	43	44,2	60,5	48,8	51,2	-
14626310	Mittelherwigsdorf	Insgesamt	169	45,0	56,8	69,2	33,1	(1,8)
14626310	Mittelherwigsdorf	Paare ohne Kinder	86	47,7	54,7	65,1	32,6	(3,5)
14626310	Mittelherwigsdorf	Paare mit Kind(ern)	51	52,9	52,9	77,6	21,6	-
14626310	Mittelherwigsdorf	Alleinerziehende	36	(25,0)	74,3	62,9	36,1	-
14626320	Mücka	Insgesamt	33	54,5	48,5	30,3	65,7	-
14626320	Mücka	Paare ohne Kinder	20	(52,9)	(47,1)	(50,0)	(58,8)	-
14626320	Mücka	Paare mit Kind(ern)	12	(44,4)	(55,6)	-	(100,0)	-
14626320	Mücka	Alleinerziehende	5	(100,0)	-	(50,0)	(50,0)	-
14626330	Neißeau	Insgesamt	76	38,2	61,8	34,2	60,5	(5,3)
14626330	Neißeau	Paare ohne Kinder	25	(32,0)	61,9	(36,0)	66,7	-
14626330	Neißeau	Paare mit Kind(ern)	25	(36,0)	59,1	44,0	60,0	-
14626330	Neißeau	Alleinerziehende	25	(32,0)	65,2	(28,0)	69,6	-
14626350	Neusalza-Spremberg, Stadt	Insgesamt	193	37,3	61,1	74,1	23,8	(1,6)
14626350	Neusalza-Spremberg, Stadt	Paare ohne Kinder	80	38,8	61,3	78,8	20,0	(3,8)
14626350	Neusalza-Spremberg, Stadt	Paare mit Kind(ern)	61	41,0	62,3	72,1	27,9	-
14626350	Neusalza-Spremberg, Stadt	Alleinerziehende	50	32,0	62,0	66,0	28,0	-
14626370	Niesky, Stadt	Insgesamt	976	14,9	85,2	21,4	74,1	4,5
14626370	Niesky, Stadt	Paare ohne Kinder	533	14,4	85,9	18,9	75,8	5,3
14626370	Niesky, Stadt	Paare mit Kind(ern)	213	20,2	81,7	27,2	68,5	6,1
14626370	Niesky, Stadt	Alleinerziehende	230	10,9	88,3	21,3	77,0	(2,2)
14626390	Oderwitz	Insgesamt	318	34,0	65,7	52,2	47,5	(0,9)
14626390	Oderwitz	Paare ohne Kinder	172	32,6	66,3	45,3	53,5	(1,7)
14626390	Oderwitz	Paare mit Kind(ern)	79	43,0	58,2	64,6	34,2	-
14626390	Oderwitz	Alleinerziehende	67	25,4	71,6	53,7	49,3	-
14626400	Olbersdorf	Insgesamt	585	11,8	88,5	29,2	70,3	(1,0)
14626400	Olbersdorf	Paare ohne Kinder	337	11,3	87,8	24,3	75,1	-
14626400	Olbersdorf	Paare mit Kind(ern)	128	16,4	82,8	44,5	53,9	-
14626400	Olbersdorf	Alleinerziehende	121	(3,3)	96,6	28,1	71,1	-
14626410	Oppach	Insgesamt	177	29,9	70,6	44,1	55,4	-
14626410	Oppach	Paare ohne Kinder	90	27,8	76,7	33,3	61,1	-
14626410	Oppach	Paare mit Kind(ern)	49	36,7	69,4	63,3	42,9	-
14626410	Oppach	Alleinerziehende	35	28,6	70,6	37,1	57,1	-
14626420	Ostritz, Stadt	Insgesamt	177	26,6	74,6	53,1	44,1	(2,3)
14626420	Ostritz, Stadt	Paare ohne Kinder	83	19,3	79,5	45,8	53,0	-
14626420	Ostritz, Stadt	Paare mit Kind(ern)	52	34,6	69,2	59,6	38,5	-
14626420	Ostritz, Stadt	Alleinerziehende	41	31,7	70,5	63,4	43,9	-
14626430	Oybin	Insgesamt	81	43,2	58,0	46,9	51,9	-
14626430	Oybin	Paare ohne Kinder	51	45,1	60,8	51,0	51,0	-
14626430	Oybin	Paare mit Kind(ern)	18	(40,0)	(60,0)	(33,3)	(66,7)	-
14626430	Oybin	Alleinerziehende	14	(54,5)	(45,5)	(50,0)	(50,0)	-

AGS	Kreisfreie Stadt Gemeinde Landkreis Land	Merkmal	Wohnfläche je Wohnung und Haushalt in m ²	Zahl der Räume je Wohnung und Haushalt	Durchschnittliche monatliche Nettokaltmiete je m ² in EUR	Durchschnittliche Wohndauer des Haushalts in Jahren
14626230	Kodersdorf	Insgesamt	81,7	4,0	4,68	16
14626230	Kodersdorf	Paare ohne Kinder	75,8	3,8	4,80	22
14626230	Kodersdorf	Paare mit Kind(ern)	94,1	4,4	4,49	13
14626230	Kodersdorf	Alleinerziehende	73,7	3,9	4,76	7
14626240	Königshain	Insgesamt	87,4	3,9	5,70	20
14626240	Königshain	Paare ohne Kinder	75,5	3,6	5,70	26
14626240	Königshain	Paare mit Kind(ern)	101,6	4,3	5,86	21
14626240	Königshain	Alleinerziehende	91,5	4,2	5,12	6
14626245	Kottmar	Insgesamt	82,1	4,1	4,35	7
14626245	Kottmar	Paare ohne Kinder	77,2	4,0	4,49	7
14626245	Kottmar	Paare mit Kind(ern)	93,3	4,3	4,32	7
14626245	Kottmar	Alleinerziehende	81,1	4,1	4,16	6
14626250	Krauschwitz i.d. O.L.	Insgesamt	83,3	4,0	4,92	17
14626250	Krauschwitz i.d. O.L.	Paare ohne Kinder	78,6	3,8	5,04	23
14626250	Krauschwitz i.d. O.L.	Paare mit Kind(ern)	93,4	4,5	4,86	10
14626250	Krauschwitz i.d. O.L.	Alleinerziehende	78,3	4,0	4,67	16
14626260	Kreba-Neudorf	Insgesamt	91,7	4,8	4,53	17
14626260	Kreba-Neudorf	Paare ohne Kinder	90,6	5,3	4,57	22
14626260	Kreba-Neudorf	Paare mit Kind(ern)	111,7	4,6	3,90	17
14626260	Kreba-Neudorf	Alleinerziehende	73,4	4,1	4,65	8
14626270	Lawalde	Insgesamt	85,3	4,2	4,44	21
14626270	Lawalde	Paare ohne Kinder	81,0	3,8	4,80	30
14626270	Lawalde	Paare mit Kind(ern)	101,0	4,9	3,83	12
14626270	Lawalde	Alleinerziehende	79,5	4,4	4,25	11
14626280	Leutersdorf	Insgesamt	78,5	3,8	4,18	18
14626280	Leutersdorf	Paare ohne Kinder	78,2	3,7	4,25	24
14626280	Leutersdorf	Paare mit Kind(ern)	85,8	4,3	3,94	15
14626280	Leutersdorf	Alleinerziehende	68,4	3,5	4,26	10
14626290	Löbau, Stadt	Insgesamt	76,2	3,7	4,55	15
14626290	Löbau, Stadt	Paare ohne Kinder	71,8	3,5	4,56	20
14626290	Löbau, Stadt	Paare mit Kind(ern)	88,4	4,2	4,52	10
14626290	Löbau, Stadt	Alleinerziehende	72,0	3,7	4,55	9
14626300	Markersdorf	Insgesamt	93,2	4,3	4,57	14
14626300	Markersdorf	Paare ohne Kinder	88,1	4,0	4,71	22
14626300	Markersdorf	Paare mit Kind(ern)	103,2	4,7	4,56	10
14626300	Markersdorf	Alleinerziehende	83,5	4,1	4,38	8
14626310	Mittelherwigsdorf	Insgesamt	87,6	4,7	4,17	19
14626310	Mittelherwigsdorf	Paare ohne Kinder	90,4	4,6	4,32	26
14626310	Mittelherwigsdorf	Paare mit Kind(ern)	91,4	4,8	3,89	14
14626310	Mittelherwigsdorf	Alleinerziehende	77,9	4,6	4,14	12
14626320	Mücka	Insgesamt	89,8	4,5	3,62	13
14626320	Mücka	Paare ohne Kinder	84,4	4,2	3,58	22
14626320	Mücka	Paare mit Kind(ern)	93,6	4,5	3,57	5
14626320	Mücka	Alleinerziehende	99,8	5,0	3,84	5
14626330	Neißeau	Insgesamt	89,8	4,3	4,19	15
14626330	Neißeau	Paare ohne Kinder	85,8	4,4	4,07	23
14626330	Neißeau	Paare mit Kind(ern)	97,1	4,5	4,25	7
14626330	Neißeau	Alleinerziehende	81,7	3,9	4,06	13
14626350	Neusalza-Spremberg, Stadt	Insgesamt	79,1	4,2	4,29	16
14626350	Neusalza-Spremberg, Stadt	Paare ohne Kinder	77,3	4,2	4,29	23
14626350	Neusalza-Spremberg, Stadt	Paare mit Kind(ern)	87,9	4,4	4,22	13
14626350	Neusalza-Spremberg, Stadt	Alleinerziehende	72,3	3,9	4,36	10
14626370	Niesky, Stadt	Insgesamt	73,7	4,1	5,31	15
14626370	Niesky, Stadt	Paare ohne Kinder	70,5	3,9	5,41	20
14626370	Niesky, Stadt	Paare mit Kind(ern)	83,6	4,6	5,25	9
14626370	Niesky, Stadt	Alleinerziehende	72,1	4,2	5,16	8
14626390	Oderwitz	Insgesamt	79,1	4,1	4,40	20
14626390	Oderwitz	Paare ohne Kinder	75,4	4,0	4,48	26
14626390	Oderwitz	Paare mit Kind(ern)	91,5	4,6	4,41	13
14626390	Oderwitz	Alleinerziehende	75,1	4,0	4,22	11
14626400	Olbersdorf	Insgesamt	74,7	3,8	4,65	14
14626400	Olbersdorf	Paare ohne Kinder	71,1	3,7	4,61	18
14626400	Olbersdorf	Paare mit Kind(ern)	87,1	4,2	4,64	9
14626400	Olbersdorf	Alleinerziehende	71,6	3,7	4,75	8
14626410	Oppach	Insgesamt	76,4	3,9	4,32	21
14626410	Oppach	Paare ohne Kinder	74,2	3,8	4,18	26
14626410	Oppach	Paare mit Kind(ern)	84,8	4,3	4,52	17
14626410	Oppach	Alleinerziehende	69,3	3,8	4,48	11
14626420	Ostritz, Stadt	Insgesamt	77,2	4,1	4,23	22
14626420	Ostritz, Stadt	Paare ohne Kinder	70,7	3,8	4,20	32
14626420	Ostritz, Stadt	Paare mit Kind(ern)	84,5	4,5	4,32	14
14626420	Ostritz, Stadt	Alleinerziehende	80,8	4,3	4,19	13
14626430	Oybin	Insgesamt	80,4	3,9	4,68	11
14626430	Oybin	Paare ohne Kinder	79,0	3,9	4,60	13
14626430	Oybin	Paare mit Kind(ern)	87,3	4,2	4,73	7
14626430	Oybin	Alleinerziehende	75,5	3,8	4,91	8

AGS	Kreisfreie Stadt Gemeinde Landkreis Land	Merkmal	Haushalte	Haushalte in Gebäuden mit 1 und 2 Wohnungen in %	Haushalte in Gebäuden mit 3 und mehr Wohnungen in %	Haushalte in Gebäuden mit Baujahr bis 1949 in %	Haushalte in Gebäuden mit Baujahr von 1950 bis 2009 in %	Haushalte in Gebäuden mit Baujahr 2010 und später in %
14626440	Quitzdorf am See	Insgesamt	42	47,6	50,0	33,3	61,9	-
14626440	Quitzdorf am See	Paare ohne Kinder	29	41,4	53,8	(31,0)	66,7	-
14626440	Quitzdorf am See	Paare mit Kind(ern)	10	(37,5)	(62,5)	(37,5)	(62,5)	-
14626440	Quitzdorf am See	Alleinerziehende	7	(100,0)	-	(50,0)	(50,0)	-
14626450	Reichenbach/O.L., Stadt	Insgesamt	366	24,9	76,0	45,4	54,6	(1,9)
14626450	Reichenbach/O.L., Stadt	Paare ohne Kinder	159	30,2	71,7	43,4	54,7	(2,5)
14626450	Reichenbach/O.L., Stadt	Paare mit Kind(ern)	109	22,9	78,9	45,9	54,1	-
14626450	Reichenbach/O.L., Stadt	Alleinerziehende	92	19,6	83,7	51,1	51,1	-
14626460	Rietschen	Insgesamt	154	36,4	63,0	37,7	53,2	(5,8)
14626460	Rietschen	Paare ohne Kinder	72	34,7	59,7	41,7	51,4	(4,2)
14626460	Rietschen	Paare mit Kind(ern)	34	55,9	50,0	38,2	52,9	(14,7)
14626460	Rietschen	Alleinerziehende	50	26,0	75,5	30,0	60,0	-
14626470	Rosenbach	Insgesamt	71	59,2	36,6	52,1	38,0	-
14626470	Rosenbach	Paare ohne Kinder	21	68,4	(28,6)	52,0	(47,4)	-
14626470	Rosenbach	Paare mit Kind(ern)	29	59,4	44,8	60,7	(34,5)	(10,3)
14626470	Rosenbach	Alleinerziehende	21	(40,0)	60,0	(52,6)	(36,8)	(14,3)
14626480	Rothenburg/O.L., Stadt	Insgesamt	259	29,7	71,4	38,6	60,6	(1,2)
14626480	Rothenburg/O.L., Stadt	Paare ohne Kinder	126	24,6	76,2	33,3	65,9	-
14626480	Rothenburg/O.L., Stadt	Paare mit Kind(ern)	66	47,0	57,6	40,9	57,6	(6,1)
14626480	Rothenburg/O.L., Stadt	Alleinerziehende	69	21,7	73,9	43,5	52,2	(4,3)
14626490	Schleife	Insgesamt	156	46,8	53,2	17,9	62,2	19,9
14626490	Schleife	Paare ohne Kinder	74	41,9	52,7	18,9	55,4	23,0
14626490	Schleife	Paare mit Kind(ern)	41	58,5	39,0	24,4	56,1	(22,0)
14626490	Schleife	Alleinerziehende	48	35,4	58,3	(10,4)	81,8	(12,5)
14626500	Schönau-Berzdorf a. d. Eigen	Insgesamt	128	21,1	76,6	53,1	45,3	-
14626500	Schönau-Berzdorf a. d. Eigen	Paare ohne Kinder	64	(14,1)	85,5	65,6	37,5	-
14626500	Schönau-Berzdorf a. d. Eigen	Paare mit Kind(ern)	38	28,9	70,3	44,7	55,3	-
14626500	Schönau-Berzdorf a. d. Eigen	Alleinerziehende	29	(10,3)	88,5	48,3	56,3	-
14626510	Schönbach	Insgesamt	24	65,4	(37,5)	73,1	(25,0)	-
14626510	Schönbach	Paare ohne Kinder	11	(66,7)	(33,3)	(100,0)	-	-
14626510	Schönbach	Paare mit Kind(ern)	9	(70,0)	(30,0)	(58,3)	(33,3)	-
14626510	Schönbach	Alleinerziehende	4	(50,0)	(50,0)	(100,0)	-	-
14626520	Schöpstal	Insgesamt	148	39,9	62,8	48,0	45,9	(5,4)
14626520	Schöpstal	Paare ohne Kinder	61	54,1	52,5	44,3	44,3	(4,9)
14626520	Schöpstal	Paare mit Kind(ern)	68	42,6	63,2	50,0	44,1	(11,8)
14626520	Schöpstal	Alleinerziehende	25	(16,0)	81,0	(40,9)	(45,5)	-
14626530	Seifhennersdorf, Stadt	Insgesamt	301	31,6	68,4	62,8	37,5	-
14626530	Seifhennersdorf, Stadt	Paare ohne Kinder	154	30,5	70,8	55,8	44,8	(1,9)
14626530	Seifhennersdorf, Stadt	Paare mit Kind(ern)	86	30,2	65,1	64,0	29,1	-
14626530	Seifhennersdorf, Stadt	Alleinerziehende	63	33,3	68,3	76,2	27,0	-
14626560	Trebendorf	Insgesamt	24	86,4	(12,5)	(37,5)	50,0	(12,5)
14626560	Trebendorf	Paare ohne Kinder	17	(78,6)	(21,4)	(46,2)	(50,0)	(23,1)
14626560	Trebendorf	Paare mit Kind(ern)	5	(100,0)	-	(100,0)	-	-
14626560	Trebendorf	Alleinerziehende	3	(100,0)	-	(50,0)	(50,0)	-
14626570	Vierkirchen	Insgesamt	76	51,3	48,7	57,9	36,8	(5,3)
14626570	Vierkirchen	Paare ohne Kinder	34	47,1	44,1	64,5	29,4	-
14626570	Vierkirchen	Paare mit Kind(ern)	37	56,8	43,2	51,4	43,2	(8,1)
14626570	Vierkirchen	Alleinerziehende	6	(33,3)	(66,7)	(50,0)	(50,0)	-
14626580	Waldhufen	Insgesamt	92	54,3	46,7	44,6	54,3	-
14626580	Waldhufen	Paare ohne Kinder	42	61,9	35,7	45,2	57,1	-
14626580	Waldhufen	Paare mit Kind(ern)	33	48,5	42,4	42,4	54,5	-
14626580	Waldhufen	Alleinerziehende	17	(20,0)	(80,0)	(46,7)	(53,3)	-
14626590	Weißkeißel	Insgesamt	36	44,4	44,4	(25,0)	64,1	(8,3)
14626590	Weißkeißel	Paare ohne Kinder	16	(33,3)	(66,7)	(18,8)	(76,9)	-
14626590	Weißkeißel	Paare mit Kind(ern)	14	(69,2)	(30,8)	(23,1)	(44,4)	(18,8)
14626590	Weißkeißel	Alleinerziehende	11	(50,0)	(50,0)	(37,5)	(62,5)	-
14626600	Weißwasser/O.L., Stadt	Insgesamt	2.837	4,8	95,1	26,6	73,0	0,4
14626600	Weißwasser/O.L., Stadt	Paare ohne Kinder	1.647	4,3	95,6	24,0	75,4	(0,5)
14626600	Weißwasser/O.L., Stadt	Paare mit Kind(ern)	604	7,9	92,5	35,6	64,6	(0,5)
14626600	Weißwasser/O.L., Stadt	Alleinerziehende	580	3,3	97,4	24,7	74,7	(0,5)
14626610	Zittau, Stadt, Hochschulstadt	Insgesamt	3.984	7,6	92,3	57,8	41,2	1,1
14626610	Zittau, Stadt, Hochschulstadt	Paare ohne Kinder	2.096	7,9	92,1	47,0	51,9	1,0
14626610	Zittau, Stadt, Hochschulstadt	Paare mit Kind(ern)	1.002	9,0	90,8	74,0	25,5	1,0
14626610	Zittau, Stadt, Hochschulstadt	Alleinerziehende	891	5,4	94,4	64,4	33,8	1,6
14627	Meißen	Insgesamt	28.763	16,1	83,9	46,2	49,8	4,0
14627	Meißen	Paare ohne Kinder	15.054	14,0	86,0	39,9	56,3	3,8
14627	Meißen	Paare mit Kind(ern)	8.030	22,5	77,5	55,2	39,7	5,2
14627	Meißen	Alleinerziehende	5.675	12,5	87,5	50,3	46,9	2,8
14627010	Coswig, Stadt	Insgesamt	3.425	9,2	90,8	26,4	67,9	5,7
14627010	Coswig, Stadt	Paare ohne Kinder	2.001	8,1	92,1	22,3	71,8	5,9
14627010	Coswig, Stadt	Paare mit Kind(ern)	880	13,9	85,7	35,6	57,6	6,8
14627010	Coswig, Stadt	Alleinerziehende	543	5,5	94,3	26,7	70,3	2,8
14627020	Diera-Zehren	Insgesamt	171	42,7	59,6	77,8	26,3	-
14627020	Diera-Zehren	Paare ohne Kinder	89	38,2	62,9	66,3	34,8	-
14627020	Diera-Zehren	Paare mit Kind(ern)	58	46,6	50,0	82,8	17,2	-
14627020	Diera-Zehren	Alleinerziehende	30	40,0	57,1	85,2	(13,3)	-

AGS	Kreisfreie Stadt Gemeinde Landkreis Land	Merkmal	Wohnfläche je Wohnung und Haushalt in m ²	Zahl der Räume je Wohnung und Haushalt	Durchschnittliche monatliche Nettokaltmiete je m ² in EUR	Durchschnittliche Wohndauer des Haushalts in Jahren
14626440	Quitzdorf am See	Insgesamt	76,1	3,5	5,29	15
14626440	Quitzdorf am See	Paare ohne Kinder	73,7	3,3	6,00	17
14626440	Quitzdorf am See	Paare mit Kind(ern)	92,3	4,1	4,22	11
14626440	Quitzdorf am See	Alleinerziehende	62,4	3,7	4,48	11
14626450	Reichenbach/O.L., Stadt	Insgesamt	79,4	4,1	4,29	14
14626450	Reichenbach/O.L., Stadt	Paare ohne Kinder	73,8	3,9	4,37	19
14626450	Reichenbach/O.L., Stadt	Paare mit Kind(ern)	91,0	4,4	4,21	11
14626450	Reichenbach/O.L., Stadt	Alleinerziehende	75,6	3,9	4,25	9
14626460	Rietschen	Insgesamt	77,2	4,0	4,70	16
14626460	Rietschen	Paare ohne Kinder	74,4	3,9	4,69	23
14626460	Rietschen	Paare mit Kind(ern)	85,7	4,1	4,91	11
14626460	Rietschen	Alleinerziehende	75,8	3,9	4,58	9
14626470	Rosenbach	Insgesamt	103,6	4,7	3,94	22
14626470	Rosenbach	Paare ohne Kinder	92,4	4,7	4,22	38
14626470	Rosenbach	Paare mit Kind(ern)	103,6	4,8	3,75	17
14626470	Rosenbach	Alleinerziehende	115,0	4,6	4,00	11
14626480	Rothenburg/O.L., Stadt	Insgesamt	81,4	4,1	4,33	14
14626480	Rothenburg/O.L., Stadt	Paare ohne Kinder	73,9	3,7	4,37	18
14626480	Rothenburg/O.L., Stadt	Paare mit Kind(ern)	99,7	4,7	4,27	12
14626480	Rothenburg/O.L., Stadt	Alleinerziehende	78,2	4,1	4,39	10
14626490	Schleife	Insgesamt	79,6	4,3	4,76	17
14626490	Schleife	Paare ohne Kinder	80,1	4,2	4,80	23
14626490	Schleife	Paare mit Kind(ern)	84,1	4,6	4,28	15
14626490	Schleife	Alleinerziehende	74,8	4,1	5,01	11
14626500	Schönau-Berzdorf a. d. Eigen	Insgesamt	76,3	3,9	4,53	21
14626500	Schönau-Berzdorf a. d. Eigen	Paare ohne Kinder	74,9	3,7	4,75	26
14626500	Schönau-Berzdorf a. d. Eigen	Paare mit Kind(ern)	82,6	4,1	4,45	15
14626500	Schönau-Berzdorf a. d. Eigen	Alleinerziehende	70,8	4,0	4,13	17
14626510	Schönbach	Insgesamt	78,1	3,9	4,13	28
14626510	Schönbach	Paare ohne Kinder	75,7	3,8	4,26	34
14626510	Schönbach	Paare mit Kind(ern)	92,2	4,6	3,98	31
14626510	Schönbach	Alleinerziehende	60,0	2,7	4,13	12
14626520	Schöpstal	Insgesamt	95,1	4,3	4,87	15
14626520	Schöpstal	Paare ohne Kinder	93,7	4,1	4,79	19
14626520	Schöpstal	Paare mit Kind(ern)	101,4	4,6	4,90	12
14626520	Schöpstal	Alleinerziehende	78,4	3,9	4,90	12
14626530	Seifhennersdorf, Stadt	Insgesamt	77,2	3,8	4,08	22
14626530	Seifhennersdorf, Stadt	Paare ohne Kinder	74,6	3,7	4,09	31
14626530	Seifhennersdorf, Stadt	Paare mit Kind(ern)	83,6	4,1	3,95	14
14626530	Seifhennersdorf, Stadt	Alleinerziehende	76,5	3,8	4,26	10
14626560	Trebendorf	Insgesamt	94,2	4,5	4,07	32
14626560	Trebendorf	Paare ohne Kinder	93,1	4,1	4,95	35
14626560	Trebendorf	Paare mit Kind(ern)	112,3	5,5	-	13
14626560	Trebendorf	Alleinerziehende	79,8	3,8	3,39	35
14626570	Vierkirchen	Insgesamt	96,9	4,5	4,57	19
14626570	Vierkirchen	Paare ohne Kinder	94,6	4,2	4,45	25
14626570	Vierkirchen	Paare mit Kind(ern)	105,4	4,9	4,92	15
14626570	Vierkirchen	Alleinerziehende	67,6	4,0	4,18	14
14626580	Waldhufen	Insgesamt	81,9	4,2	4,27	16
14626580	Waldhufen	Paare ohne Kinder	79,2	4,0	4,12	21
14626580	Waldhufen	Paare mit Kind(ern)	92,5	4,7	4,38	12
14626580	Waldhufen	Alleinerziehende	70,3	3,9	4,12	11
14626590	Weißkeißel	Insgesamt	79,0	4,1	4,64	14
14626590	Weißkeißel	Paare ohne Kinder	74,2	3,9	4,64	21
14626590	Weißkeißel	Paare mit Kind(ern)	88,1	4,6	4,82	10
14626590	Weißkeißel	Alleinerziehende	71,1	3,6	4,22	6
14626600	Weißwasser/O.L., Stadt	Insgesamt	70,4	3,8	4,85	17
14626600	Weißwasser/O.L., Stadt	Paare ohne Kinder	67,4	3,7	4,90	22
14626600	Weißwasser/O.L., Stadt	Paare mit Kind(ern)	80,6	4,2	4,80	10
14626600	Weißwasser/O.L., Stadt	Alleinerziehende	68,0	3,8	4,75	10
14626610	Zittau, Stadt, Hochschulstadt	Insgesamt	78,1	3,8	4,47	15
14626610	Zittau, Stadt, Hochschulstadt	Paare ohne Kinder	72,6	3,5	4,48	21
14626610	Zittau, Stadt, Hochschulstadt	Paare mit Kind(ern)	90,9	4,3	4,40	9
14626610	Zittau, Stadt, Hochschulstadt	Alleinerziehende	76,6	3,8	4,52	8
14627	Meißen	Insgesamt	77,4	3,9	5,57	16
14627	Meißen	Paare ohne Kinder	72,5	3,8	5,55	21
14627	Meißen	Paare mit Kind(ern)	89,7	4,4	5,71	11
14627	Meißen	Alleinerziehende	72,9	3,8	5,46	10
14627010	Coswig, Stadt	Insgesamt	72,1	4,0	5,84	17
14627010	Coswig, Stadt	Paare ohne Kinder	68,8	3,9	5,80	22
14627010	Coswig, Stadt	Paare mit Kind(ern)	82,4	4,4	5,97	10
14627010	Coswig, Stadt	Alleinerziehende	67,9	3,9	5,78	10
14627020	Diera-Zehren	Insgesamt	83,8	4,0	4,74	22
14627020	Diera-Zehren	Paare ohne Kinder	79,7	3,6	4,80	29
14627020	Diera-Zehren	Paare mit Kind(ern)	92,3	4,6	4,76	15
14627020	Diera-Zehren	Alleinerziehende	80,1	4,2	4,51	15

AGS	Kreisfreie Stadt Gemeinde Landkreis Land	Merkmal	Haushalte	Haushalte in Gebäuden mit 1 und 2 Wohnungen in %	Haushalte in Gebäuden mit 3 und mehr Wohnungen in %	Haushalte in Gebäuden mit Baujahr bis 1949 in %	Haushalte in Gebäuden mit Baujahr von 1950 bis 2009 in %	Haushalte in Gebäuden mit Baujahr 2010 und später in %
14627030	Ebersbach	Insgesamt	262	38,2	63,0	41,2	54,2	4,6
14627030	Ebersbach	Paare ohne Kinder	120	36,7	65,0	44,2	55,8	(3,3)
14627030	Ebersbach	Paare mit Kind(ern)	101	43,6	54,5	35,6	57,4	(5,9)
14627030	Ebersbach	Alleinerziehende	42	31,0	69,8	54,8	45,2	(7,1)
14627040	Glaubitz	Insgesamt	71	49,3	53,5	62,0	39,4	-
14627040	Glaubitz	Paare ohne Kinder	37	64,9	43,2	59,5	37,8	-
14627040	Glaubitz	Paare mit Kind(ern)	20	(47,1)	(52,9)	69,6	(35,0)	-
14627040	Glaubitz	Alleinerziehende	14	(36,4)	(63,6)	(72,7)	(27,3)	-
14627050	Gröditz, Stadt	Insgesamt	1.005	9,1	91,1	20,8	77,3	1,7
14627050	Gröditz, Stadt	Paare ohne Kinder	564	6,7	92,7	22,5	74,8	2,5
14627050	Gröditz, Stadt	Paare mit Kind(ern)	236	13,1	86,9	22,9	75,0	(2,1)
14627050	Gröditz, Stadt	Alleinerziehende	204	8,8	92,2	14,2	84,8	(1,5)
14627060	Großenhain, Stadt	Insgesamt	2.251	16,7	83,3	41,6	54,7	3,3
14627060	Großenhain, Stadt	Paare ohne Kinder	1.110	16,1	84,0	35,9	60,5	3,4
14627060	Großenhain, Stadt	Paare mit Kind(ern)	675	21,0	79,4	49,5	46,8	4,4
14627060	Großenhain, Stadt	Alleinerziehende	466	12,0	87,3	43,6	53,6	(1,7)
14627070	Hirschstein	Insgesamt	121	41,3	57,0	69,4	23,1	(4,1)
14627070	Hirschstein	Paare ohne Kinder	53	35,8	54,7	60,4	30,2	(7,5)
14627070	Hirschstein	Paare mit Kind(ern)	38	44,7	63,2	75,6	26,3	-
14627070	Hirschstein	Alleinerziehende	25	(24,0)	72,7	83,3	(12,0)	(12,0)
14627080	Käbschütztal	Insgesamt	208	40,9	61,1	46,6	44,7	5,8
14627080	Käbschütztal	Paare ohne Kinder	76	40,8	61,8	50,0	47,4	-
14627080	Käbschütztal	Paare mit Kind(ern)	82	43,9	56,1	46,3	39,0	12,2
14627080	Käbschütztal	Alleinerziehende	48	37,5	66,7	43,8	50,0	(6,3)
14627100	Klipphausen	Insgesamt	732	34,2	65,8	57,5	38,0	4,6
14627100	Klipphausen	Paare ohne Kinder	277	36,1	64,6	59,9	36,8	(3,2)
14627100	Klipphausen	Paare mit Kind(ern)	272	34,9	65,8	55,1	38,6	6,3
14627100	Klipphausen	Alleinerziehende	183	32,2	69,4	55,2	40,4	(4,4)
14627110	Lampertswalde	Insgesamt	98	59,2	41,8	42,9	53,1	(3,1)
14627110	Lampertswalde	Paare ohne Kinder	43	60,5	46,5	39,5	53,5	-
14627110	Lampertswalde	Paare mit Kind(ern)	31	68,8	32,3	58,1	48,4	-
14627110	Lampertswalde	Alleinerziehende	24	(41,7)	64,3	(33,3)	70,0	(12,5)
14627130	Lommatzsch, Stadt	Insgesamt	549	24,6	75,8	51,2	47,2	2,2
14627130	Lommatzsch, Stadt	Paare ohne Kinder	320	20,6	80,3	42,8	56,9	(1,6)
14627130	Lommatzsch, Stadt	Paare mit Kind(ern)	129	38,0	64,3	62,0	34,9	(3,1)
14627130	Lommatzsch, Stadt	Alleinerziehende	100	20,0	77,0	64,0	34,0	-
14627140	Meißen, Stadt	Insgesamt	4.692	6,2	93,8	66,0	30,9	3,3
14627140	Meißen, Stadt	Paare ohne Kinder	2.313	5,6	94,2	59,4	36,7	3,8
14627140	Meißen, Stadt	Paare mit Kind(ern)	1.308	8,6	91,2	72,8	23,9	3,5
14627140	Meißen, Stadt	Alleinerziehende	1.078	4,5	95,1	71,2	27,4	1,4
14627150	Moritzburg	Insgesamt	569	38,7	61,7	46,2	46,2	8,4
14627150	Moritzburg	Paare ohne Kinder	246	38,6	61,0	47,6	47,2	5,3
14627150	Moritzburg	Paare mit Kind(ern)	213	44,6	54,5	44,6	43,7	12,2
14627150	Moritzburg	Alleinerziehende	110	24,5	72,7	46,4	49,1	(8,2)
14627170	Niederau	Insgesamt	318	31,8	67,0	56,9	34,3	8,8
14627170	Niederau	Paare ohne Kinder	155	25,8	72,3	54,8	31,6	12,3
14627170	Niederau	Paare mit Kind(ern)	105	42,9	56,2	55,2	39,0	(7,6)
14627170	Niederau	Alleinerziehende	59	35,6	66,1	61,0	39,0	-
14627180	Nossen, Stadt	Insgesamt	1.028	25,3	75,0	61,2	37,6	1,2
14627180	Nossen, Stadt	Paare ohne Kinder	513	21,1	78,6	53,4	44,8	(1,0)
14627180	Nossen, Stadt	Paare mit Kind(ern)	281	33,1	67,6	71,9	27,0	(1,4)
14627180	Nossen, Stadt	Alleinerziehende	229	24,0	77,3	65,5	34,5	-
14627190	Nünchritz	Insgesamt	465	21,3	78,1	25,2	72,9	(1,9)
14627190	Nünchritz	Paare ohne Kinder	285	17,2	82,8	22,1	77,2	-
14627190	Nünchritz	Paare mit Kind(ern)	97	36,1	66,0	33,0	59,8	(6,2)
14627190	Nünchritz	Alleinerziehende	83	19,3	78,3	20,5	74,7	-
14627200	Priestewitz	Insgesamt	193	44,0	53,9	69,4	28,0	-
14627200	Priestewitz	Paare ohne Kinder	84	48,8	47,6	65,5	31,0	-
14627200	Priestewitz	Paare mit Kind(ern)	73	39,7	57,5	76,7	24,7	-
14627200	Priestewitz	Alleinerziehende	35	31,4	65,6	73,0	28,6	-
14627210	Radebeul, Stadt	Insgesamt	4.583	17,7	82,3	57,6	36,1	6,3
14627210	Radebeul, Stadt	Paare ohne Kinder	2.219	16,0	84,1	51,0	43,1	5,9
14627210	Radebeul, Stadt	Paare mit Kind(ern)	1.482	23,9	76,2	67,8	25,0	7,2
14627210	Radebeul, Stadt	Alleinerziehende	888	11,8	87,6	56,6	36,6	6,2
14627220	Radeburg, Stadt	Insgesamt	803	19,7	80,6	30,3	64,9	4,9
14627220	Radeburg, Stadt	Paare ohne Kinder	404	16,3	83,4	28,0	66,3	5,9
14627220	Radeburg, Stadt	Paare mit Kind(ern)	266	25,2	74,1	34,2	59,4	5,3
14627220	Radeburg, Stadt	Alleinerziehende	135	15,6	83,7	26,7	69,6	(3,7)
14627230	Riesa, Stadt	Insgesamt	4.933	5,9	94,1	33,6	64,9	1,5
14627230	Riesa, Stadt	Paare ohne Kinder	3.042	4,5	95,3	26,0	72,3	1,5
14627230	Riesa, Stadt	Paare mit Kind(ern)	963	10,6	89,0	48,7	49,3	2,1
14627230	Riesa, Stadt	Alleinerziehende	939	5,0	95,0	42,8	56,4	(0,9)
14627240	Röderaue	Insgesamt	172	26,2	75,0	76,2	20,3	(4,1)
14627240	Röderaue	Paare ohne Kinder	102	27,5	73,5	80,4	18,6	(2,9)
14627240	Röderaue	Paare mit Kind(ern)	33	45,5	59,5	66,7	30,3	-
14627240	Röderaue	Alleinerziehende	36	(19,4)	80,0	70,6	27,8	(8,3)

AGS	Kreisfreie Stadt Gemeinde Landkreis Land	Merkmal	Wohnfläche je Wohnung und Haushalt in m ²	Zahl der Räume je Wohnung und Haushalt	Durchschnittliche monatliche Nettokaltmiete je m ² in EUR	Durchschnittliche Wohndauer des Haushalts in Jahren
14627030	Ebersbach	Insgesamt	84,5	4,3	4,77	23
14627030	Ebersbach	Paare ohne Kinder	82,4	4,1	4,79	31
14627030	Ebersbach	Paare mit Kind(ern)	89,9	4,6	4,99	16
14627030	Ebersbach	Alleinerziehende	79,4	4,1	4,28	16
14627040	Glaubitz	Insgesamt	80,2	3,9	4,96	21
14627040	Glaubitz	Paare ohne Kinder	83,9	4,1	4,77	27
14627040	Glaubitz	Paare mit Kind(ern)	81,9	4,0	5,13	15
14627040	Glaubitz	Alleinerziehende	67,9	3,2	5,23	12
14627050	Gröditz, Stadt	Insgesamt	70,5	4,0	4,81	18
14627050	Gröditz, Stadt	Paare ohne Kinder	67,8	3,9	4,87	24
14627050	Gröditz, Stadt	Paare mit Kind(ern)	79,3	4,5	4,78	10
14627050	Gröditz, Stadt	Alleinerziehende	68,0	4,0	4,66	10
14627060	Großenhain, Stadt	Insgesamt	78,5	3,9	4,97	15
14627060	Großenhain, Stadt	Paare ohne Kinder	73,0	3,7	4,94	20
14627060	Großenhain, Stadt	Paare mit Kind(ern)	89,6	4,3	5,06	11
14627060	Großenhain, Stadt	Alleinerziehende	75,6	3,7	4,91	9
14627070	Hirschstein	Insgesamt	84,6	4,2	4,34	21
14627070	Hirschstein	Paare ohne Kinder	89,1	4,3	4,25	29
14627070	Hirschstein	Paare mit Kind(ern)	77,4	4,0	4,63	14
14627070	Hirschstein	Alleinerziehende	86,5	4,2	4,03	16
14627080	Käbschütztal	Insgesamt	85,8	4,3	4,78	17
14627080	Käbschütztal	Paare ohne Kinder	77,4	4,0	4,94	25
14627080	Käbschütztal	Paare mit Kind(ern)	99,1	4,8	4,64	12
14627080	Käbschütztal	Alleinerziehende	76,5	3,8	4,80	14
14627100	Klipphausen	Insgesamt	89,0	4,2	5,36	14
14627100	Klipphausen	Paare ohne Kinder	86,2	4,1	5,14	20
14627100	Klipphausen	Paare mit Kind(ern)	98,0	4,5	5,55	11
14627100	Klipphausen	Alleinerziehende	79,9	4,0	5,38	10
14627110	Lampertswalde	Insgesamt	86,0	4,1	4,84	25
14627110	Lampertswalde	Paare ohne Kinder	83,3	4,0	5,13	32
14627110	Lampertswalde	Paare mit Kind(ern)	96,2	4,6	4,48	25
14627110	Lampertswalde	Alleinerziehende	76,7	3,4	4,74	15
14627130	Lommatzsch, Stadt	Insgesamt	77,5	4,1	4,50	20
14627130	Lommatzsch, Stadt	Paare ohne Kinder	72,3	3,9	4,59	26
14627130	Lommatzsch, Stadt	Paare mit Kind(ern)	92,9	4,6	4,42	12
14627130	Lommatzsch, Stadt	Alleinerziehende	74,3	3,9	4,34	11
14627140	Meißen, Stadt	Insgesamt	74,6	3,9	5,70	13
14627140	Meißen, Stadt	Paare ohne Kinder	70,4	3,7	5,83	19
14627140	Meißen, Stadt	Paare mit Kind(ern)	86,2	4,3	5,60	9
14627140	Meißen, Stadt	Alleinerziehende	69,5	3,7	5,54	8
14627150	Moritzburg	Insgesamt	87,9	3,9	6,72	16
14627150	Moritzburg	Paare ohne Kinder	81,4	3,6	6,59	21
14627150	Moritzburg	Paare mit Kind(ern)	100,1	4,5	6,95	12
14627150	Moritzburg	Alleinerziehende	78,8	3,6	6,54	11
14627170	Niederau	Insgesamt	81,6	4,1	6,01	17
14627170	Niederau	Paare ohne Kinder	75,6	3,7	6,50	20
14627170	Niederau	Paare mit Kind(ern)	95,2	4,6	5,65	13
14627170	Niederau	Alleinerziehende	72,6	4,1	5,43	15
14627180	Nossen, Stadt	Insgesamt	77,4	4,0	4,72	15
14627180	Nossen, Stadt	Paare ohne Kinder	73,0	3,9	4,66	19
14627180	Nossen, Stadt	Paare mit Kind(ern)	90,6	4,4	4,86	11
14627180	Nossen, Stadt	Alleinerziehende	71,6	3,8	4,68	11
14627190	Nünchritz	Insgesamt	72,6	4,1	4,98	20
14627190	Nünchritz	Paare ohne Kinder	68,9	3,9	4,95	24
14627190	Nünchritz	Paare mit Kind(ern)	85,3	4,6	5,19	13
14627190	Nünchritz	Alleinerziehende	71,0	4,1	4,88	11
14627200	Priestewitz	Insgesamt	88,0	4,4	4,61	21
14627200	Priestewitz	Paare ohne Kinder	79,2	4,0	4,44	28
14627200	Priestewitz	Paare mit Kind(ern)	104,3	4,9	4,42	17
14627200	Priestewitz	Alleinerziehende	73,6	4,1	5,29	11
14627210	Radebeul, Stadt	Insgesamt	84,1	3,9	6,73	15
14627210	Radebeul, Stadt	Paare ohne Kinder	77,2	3,7	6,65	19
14627210	Radebeul, Stadt	Paare mit Kind(ern)	97,9	4,3	6,94	10
14627210	Radebeul, Stadt	Alleinerziehende	78,5	3,8	6,58	9
14627220	Radeburg, Stadt	Insgesamt	77,4	4,1	5,47	17
14627220	Radeburg, Stadt	Paare ohne Kinder	73,9	3,9	5,42	23
14627220	Radeburg, Stadt	Paare mit Kind(ern)	84,5	4,4	5,54	12
14627220	Radeburg, Stadt	Alleinerziehende	73,6	4,1	5,47	12
14627230	Riesa, Stadt	Insgesamt	71,9	3,9	5,09	16
14627230	Riesa, Stadt	Paare ohne Kinder	68,5	3,7	5,10	21
14627230	Riesa, Stadt	Paare mit Kind(ern)	83,9	4,3	5,12	9
14627230	Riesa, Stadt	Alleinerziehende	71,0	3,9	5,03	8
14627240	Röderaue	Insgesamt	78,1	3,8	5,27	22
14627240	Röderaue	Paare ohne Kinder	72,6	3,5	5,47	28
14627240	Röderaue	Paare mit Kind(ern)	96,4	4,3	4,88	13
14627240	Röderaue	Alleinerziehende	73,4	3,9	5,14	11

AGS	Kreisfreie Stadt Gemeinde Landkreis Land	Merkmal	Haushalte	Haushalte in Gebäuden mit 1 und 2 Wohnungen in %	Haushalte in Gebäuden mit 3 und mehr Wohnungen in %	Haushalte in Gebäuden mit Baujahr bis 1949 in %	Haushalte in Gebäuden mit Baujahr von 1950 bis 2009 in %	Haushalte in Gebäuden mit Baujahr 2010 und später in %
14627250	Schönfeld	Insgesamt	71	52,1	43,7	42,3	43,7	(9,9)
14627250	Schönfeld	Paare ohne Kinder	36	63,9	44,4	58,3	36,1	(8,3)
14627250	Schönfeld	Paare mit Kind(ern)	22	70,0	(27,3)	(27,3)	68,4	(13,6)
14627250	Schönfeld	Alleinerziehende	13	(45,5)	(54,5)	(27,3)	(52,9)	-
14627260	Stauchitz	Insgesamt	213	31,5	67,6	41,8	51,6	7,0
14627260	Stauchitz	Paare ohne Kinder	109	37,6	59,6	39,4	54,1	(6,4)
14627260	Stauchitz	Paare mit Kind(ern)	60	30,0	68,3	51,7	45,0	(5,0)
14627260	Stauchitz	Alleinerziehende	44	(18,2)	82,2	40,9	52,3	(6,8)
14627270	Strehla, Stadt	Insgesamt	317	23,7	77,6	55,2	41,6	3,2
14627270	Strehla, Stadt	Paare ohne Kinder	157	23,6	76,4	49,0	47,1	(3,2)
14627270	Strehla, Stadt	Paare mit Kind(ern)	87	32,2	66,7	60,9	36,8	(3,4)
14627270	Strehla, Stadt	Alleinerziehende	73	13,7	85,9	60,3	35,6	(4,1)
14627290	Thiendorf	Insgesamt	167	49,1	49,7	40,7	51,5	7,2
14627290	Thiendorf	Paare ohne Kinder	73	47,9	47,9	41,1	49,3	-
14627290	Thiendorf	Paare mit Kind(ern)	71	50,7	46,5	40,8	54,9	(5,6)
14627290	Thiendorf	Alleinerziehende	26	45,8	54,2	(30,8)	60,0	(11,5)
14627310	Weinböhla	Insgesamt	886	28,0	72,1	38,0	53,3	8,1
14627310	Weinböhla	Paare ohne Kinder	419	24,8	75,9	31,0	62,3	7,6
14627310	Weinböhla	Paare mit Kind(ern)	290	33,4	65,5	45,5	42,4	11,7
14627310	Weinböhla	Alleinerziehende	177	24,9	76,3	41,8	53,1	5,6
14627340	Wülknitz	Insgesamt	106	43,4	54,7	62,3	33,0	-
14627340	Wülknitz	Paare ohne Kinder	56	48,2	57,1	58,9	35,7	-
14627340	Wülknitz	Paare mit Kind(ern)	36	55,6	47,2	63,6	(25,0)	-
14627340	Wülknitz	Alleinerziehende	15	(30,8)	(69,2)	(41,7)	(58,3)	-
14627360	Zeithain	Insgesamt	347	39,8	61,1	49,0	48,4	(1,4)
14627360	Zeithain	Paare ohne Kinder	163	41,1	57,7	51,5	45,4	(3,1)
14627360	Zeithain	Paare mit Kind(ern)	116	41,4	61,2	46,6	50,9	(2,6)
14627360	Zeithain	Alleinerziehende	68	33,8	63,2	47,1	50,0	-
14628	Sächsische Schweiz-Osterzgebirge	Insgesamt	29.946	15,5	84,5	44,8	51,6	3,6
14628	Sächsische Schweiz-Osterzgebirge	Paare ohne Kinder	15.334	14,4	85,6	39,3	57,5	3,2
14628	Sächsische Schweiz-Osterzgebirge	Paare mit Kind(ern)	8.869	20,4	79,6	52,7	41,8	5,4
14628	Sächsische Schweiz-Osterzgebirge	Alleinerziehende	5.739	11,0	89,1	47,0	51,0	2,0
14628010	Altenberg, Stadt	Insgesamt	611	24,5	74,5	39,4	58,4	(1,3)
14628010	Altenberg, Stadt	Paare ohne Kinder	327	26,6	74,9	37,9	61,2	(0,9)
14628010	Altenberg, Stadt	Paare mit Kind(ern)	169	36,1	65,1	45,0	53,3	(4,1)
14628010	Altenberg, Stadt	Alleinerziehende	115	11,3	85,2	39,1	58,3	-
14628020	Bad Gottleuba-Berggießhübel, Stadt	Insgesamt	534	20,2	79,0	55,1	37,1	6,7
14628020	Bad Gottleuba-Berggießhübel, Stadt	Paare ohne Kinder	287	15,7	82,6	54,4	37,3	5,2
14628020	Bad Gottleuba-Berggießhübel, Stadt	Paare mit Kind(ern)	145	31,0	69,7	55,9	39,3	7,6
14628020	Bad Gottleuba-Berggießhübel, Stadt	Alleinerziehende	103	17,5	84,5	60,2	33,0	(6,8)
14628030	Bad Schandau, Stadt	Insgesamt	380	17,1	83,7	65,8	31,1	4,2
14628030	Bad Schandau, Stadt	Paare ohne Kinder	217	13,8	85,3	61,8	34,1	(4,1)
14628030	Bad Schandau, Stadt	Paare mit Kind(ern)	103	22,3	79,6	74,8	20,4	(5,8)
14628030	Bad Schandau, Stadt	Alleinerziehende	60	(10,0)	89,5	65,0	33,3	(5,0)
14628040	Bahretal	Insgesamt	188	35,1	64,9	51,1	42,6	6,4
14628040	Bahretal	Paare ohne Kinder	68	36,8	67,6	51,5	45,6	-
14628040	Bahretal	Paare mit Kind(ern)	74	39,2	63,5	55,4	32,4	(10,8)
14628040	Bahretal	Alleinerziehende	43	27,9	73,3	46,5	58,1	(7,0)
14628050	Bannewitz	Insgesamt	1.045	18,9	81,0	30,6	61,1	8,1
14628050	Bannewitz	Paare ohne Kinder	507	16,8	82,8	24,9	68,6	5,7
14628050	Bannewitz	Paare mit Kind(ern)	370	23,5	75,7	34,3	51,6	14,1
14628050	Bannewitz	Alleinerziehende	173	14,5	87,3	39,3	58,4	(2,3)
14628060	Dippoldiswalde, Stadt	Insgesamt	1.386	22,4	77,7	40,7	56,7	2,6
14628060	Dippoldiswalde, Stadt	Paare ohne Kinder	717	19,1	81,2	34,6	62,1	2,8
14628060	Dippoldiswalde, Stadt	Paare mit Kind(ern)	380	32,4	68,2	48,4	49,5	2,6
14628060	Dippoldiswalde, Stadt	Alleinerziehende	286	17,5	83,9	46,2	54,2	(1,4)
14628070	Dohma	Insgesamt	175	20,6	81,1	46,9	47,4	6,3
14628070	Dohma	Paare ohne Kinder	70	17,1	82,9	52,9	44,3	(4,3)
14628070	Dohma	Paare mit Kind(ern)	79	25,3	77,2	40,5	46,8	(11,4)
14628070	Dohma	Alleinerziehende	28	(10,7)	88,0	52,0	50,0	-
14628080	Dohna, Stadt	Insgesamt	555	23,2	76,6	55,0	36,9	8,1
14628080	Dohna, Stadt	Paare ohne Kinder	278	23,7	75,2	52,2	44,6	3,6
14628080	Dohna, Stadt	Paare mit Kind(ern)	196	27,0	75,0	53,6	32,1	14,3
14628080	Dohna, Stadt	Alleinerziehende	81	(11,1)	89,0	70,4	23,5	(6,2)
14628090	Dorfhain	Insgesamt	83	26,5	74,7	41,0	61,4	-
14628090	Dorfhain	Paare ohne Kinder	40	30,0	70,0	40,0	65,0	-
14628090	Dorfhain	Paare mit Kind(ern)	16	(26,3)	73,7	(52,6)	(47,4)	-
14628090	Dorfhain	Alleinerziehende	27	(11,1)	88,0	51,9	51,7	-
14628100	Dürrröhrsdorf-Dittersbach	Insgesamt	303	34,0	67,0	38,9	57,4	4,0
14628100	Dürrröhrsdorf-Dittersbach	Paare ohne Kinder	140	37,1	60,7	40,0	57,1	(2,1)
14628100	Dürrröhrsdorf-Dittersbach	Paare mit Kind(ern)	101	28,7	70,3	31,7	61,4	(8,9)
14628100	Dürrröhrsdorf-Dittersbach	Alleinerziehende	67	32,8	70,1	47,8	47,8	(4,5)
14628110	Freital, Stadt	Insgesamt	6.189	10,0	90,0	43,5	52,8	3,7
14628110	Freital, Stadt	Paare ohne Kinder	3.161	10,1	90,0	35,8	61,1	3,0
14628110	Freital, Stadt	Paare mit Kind(ern)	1.783	12,2	87,9	53,1	40,7	6,2
14628110	Freital, Stadt	Alleinerziehende	1.245	6,7	93,3	49,3	48,6	1,9

AGS	Kreisfreie Stadt Gemeinde Landkreis Land	Merkmal	Wohnfläche je Wohnung und Haushalt in m ²	Zahl der Räume je Wohnung und Haushalt	Durchschnittliche monatliche Nettokaltmiete je m ² in EUR	Durchschnittliche Wohndauer des Haushalts in Jahren
14627250	Schönfeld	Insgesamt	90,0	4,2	4,98	27
14627250	Schönfeld	Paare ohne Kinder	79,9	3,8	4,85	31
14627250	Schönfeld	Paare mit Kind(ern)	121,5	5,1	4,94	20
14627250	Schönfeld	Alleinerziehende	68,6	3,9	5,29	24
14627260	Stauchitz	Insgesamt	82,0	4,0	4,64	17
14627260	Stauchitz	Paare ohne Kinder	80,1	3,8	4,58	23
14627260	Stauchitz	Paare mit Kind(ern)	86,8	4,3	4,59	11
14627260	Stauchitz	Alleinerziehende	77,8	4,1	4,72	10
14627270	Strehla, Stadt	Insgesamt	78,9	3,8	4,68	17
14627270	Strehla, Stadt	Paare ohne Kinder	77,5	3,8	4,74	23
14627270	Strehla, Stadt	Paare mit Kind(ern)	86,6	4,1	4,73	11
14627270	Strehla, Stadt	Alleinerziehende	72,8	3,6	4,53	10
14627290	Thiendorf	Insgesamt	93,0	4,4	5,36	20
14627290	Thiendorf	Paare ohne Kinder	83,4	4,2	5,42	28
14627290	Thiendorf	Paare mit Kind(ern)	106,5	4,7	5,34	15
14627290	Thiendorf	Alleinerziehende	82,7	3,9	5,30	10
14627310	Weinböhla	Insgesamt	79,7	3,8	6,34	15
14627310	Weinböhla	Paare ohne Kinder	74,2	3,7	6,21	19
14627310	Weinböhla	Paare mit Kind(ern)	92,5	4,1	6,57	11
14627310	Weinböhla	Alleinerziehende	72,3	3,7	6,27	13
14627340	Wülknitz	Insgesamt	78,8	4,2	4,73	20
14627340	Wülknitz	Paare ohne Kinder	76,0	4,1	4,75	25
14627340	Wülknitz	Paare mit Kind(ern)	86,7	4,4	4,54	15
14627340	Wülknitz	Alleinerziehende	65,8	3,8	5,12	10
14627360	Zeithain	Insgesamt	80,7	4,0	4,64	19
14627360	Zeithain	Paare ohne Kinder	80,1	3,9	4,64	24
14627360	Zeithain	Paare mit Kind(ern)	84,4	4,1	4,71	13
14627360	Zeithain	Alleinerziehende	74,5	3,9	4,55	16
14628	Sächsische Schweiz-Osterzgebirge	Insgesamt	76,2	3,9	5,43	16
14628	Sächsische Schweiz-Osterzgebirge	Paare ohne Kinder	71,0	3,6	5,37	21
14628	Sächsische Schweiz-Osterzgebirge	Paare mit Kind(ern)	88,0	4,3	5,57	10
14628	Sächsische Schweiz-Osterzgebirge	Alleinerziehende	72,1	3,8	5,38	10
14628010	Altenberg, Stadt	Insgesamt	76,5	4,0	4,75	14
14628010	Altenberg, Stadt	Paare ohne Kinder	73,9	3,9	4,71	19
14628010	Altenberg, Stadt	Paare mit Kind(ern)	84,7	4,3	4,52	10
14628010	Altenberg, Stadt	Alleinerziehende	72,0	3,9	5,18	8
14628020	Bad Gottleuba-Berggießhübel, Stadt	Insgesamt	78,1	3,9	5,34	12
14628020	Bad Gottleuba-Berggießhübel, Stadt	Paare ohne Kinder	72,5	3,7	5,50	15
14628020	Bad Gottleuba-Berggießhübel, Stadt	Paare mit Kind(ern)	90,5	4,4	5,21	8
14628020	Bad Gottleuba-Berggießhübel, Stadt	Alleinerziehende	76,5	3,8	5,16	10
14628030	Bad Schandau, Stadt	Insgesamt	79,1	4,0	5,02	17
14628030	Bad Schandau, Stadt	Paare ohne Kinder	72,8	3,8	5,04	22
14628030	Bad Schandau, Stadt	Paare mit Kind(ern)	95,2	4,5	5,02	12
14628030	Bad Schandau, Stadt	Alleinerziehende	74,7	4,0	4,99	10
14628040	Bahretal	Insgesamt	82,2	4,0	4,90	20
14628040	Bahretal	Paare ohne Kinder	77,6	3,7	4,89	25
14628040	Bahretal	Paare mit Kind(ern)	92,5	4,4	4,77	17
14628040	Bahretal	Alleinerziehende	73,2	3,6	5,11	15
14628050	Bannewitz	Insgesamt	80,0	3,8	6,36	14
14628050	Bannewitz	Paare ohne Kinder	75,0	3,6	6,14	19
14628050	Bannewitz	Paare mit Kind(ern)	91,0	4,2	6,67	11
14628050	Bannewitz	Alleinerziehende	71,0	3,6	6,38	10
14628060	Dippoldiswalde, Stadt	Insgesamt	76,5	4,0	5,18	18
14628060	Dippoldiswalde, Stadt	Paare ohne Kinder	71,1	3,7	5,16	25
14628060	Dippoldiswalde, Stadt	Paare mit Kind(ern)	89,2	4,4	5,26	13
14628060	Dippoldiswalde, Stadt	Alleinerziehende	73,0	3,9	5,15	11
14628070	Dohma	Insgesamt	80,2	3,9	5,62	15
14628070	Dohma	Paare ohne Kinder	72,3	3,5	5,69	18
14628070	Dohma	Paare mit Kind(ern)	89,7	4,3	5,63	12
14628070	Dohma	Alleinerziehende	75,0	3,8	5,41	15
14628080	Dohna, Stadt	Insgesamt	82,9	4,0	5,66	15
14628080	Dohna, Stadt	Paare ohne Kinder	77,3	3,9	5,54	20
14628080	Dohna, Stadt	Paare mit Kind(ern)	95,2	4,5	5,84	10
14628080	Dohna, Stadt	Alleinerziehende	72,8	3,6	5,63	10
14628090	Dorfhain	Insgesamt	80,8	4,1	4,84	20
14628090	Dorfhain	Paare ohne Kinder	81,9	4,0	4,51	31
14628090	Dorfhain	Paare mit Kind(ern)	84,9	4,6	4,63	14
14628090	Dorfhain	Alleinerziehende	74,6	3,7	5,33	7
14628100	Dürrröhrsdorf-Dittersbach	Insgesamt	77,3	4,0	4,84	20
14628100	Dürrröhrsdorf-Dittersbach	Paare ohne Kinder	72,5	3,9	4,56	30
14628100	Dürrröhrsdorf-Dittersbach	Paare mit Kind(ern)	89,3	4,4	5,10	12
14628100	Dürrröhrsdorf-Dittersbach	Alleinerziehende	70,1	4,0	4,87	10
14628110	Freital, Stadt	Insgesamt	73,4	3,8	5,53	16
14628110	Freital, Stadt	Paare ohne Kinder	68,5	3,6	5,41	22
14628110	Freital, Stadt	Paare mit Kind(ern)	84,5	4,2	5,74	10
14628110	Freital, Stadt	Alleinerziehende	69,6	3,7	5,49	10

AGS	Kreisfreie Stadt Gemeinde Landkreis Land	Merkmal	Haushalte	Haushalte in Gebäuden mit 1 und 2 Wohnungen in %	Haushalte in Gebäuden mit 3 und mehr Wohnungen in %	Haushalte in Gebäuden mit Baujahr bis 1949 in %	Haushalte in Gebäuden mit Baujahr von 1950 bis 2009 in %	Haushalte in Gebäuden mit Baujahr 2010 und später in %
14628130	Glashütte, Stadt	Insgesamt	603	30,3	69,8	50,9	46,4	2,3
14628130	Glashütte, Stadt	Paare ohne Kinder	320	25,3	73,8	45,0	52,5	(1,6)
14628130	Glashütte, Stadt	Paare mit Kind(ern)	182	40,1	58,2	54,9	39,6	(2,7)
14628130	Glashütte, Stadt	Alleinerziehende	105	22,9	76,2	56,2	39,0	(5,7)
14628140	Gohrisch	Insgesamt	115	38,3	61,7	75,7	20,9	(2,6)
14628140	Gohrisch	Paare ohne Kinder	65	43,1	50,8	58,5	26,2	(4,6)
14628140	Gohrisch	Paare mit Kind(ern)	37	32,4	65,7	86,1	(13,5)	-
14628140	Gohrisch	Alleinerziehende	17	(23,5)	76,5	(80,0)	(17,6)	-
14628150	Hartmannsdorf-Reichenau	Insgesamt	56	55,4	41,1	46,4	57,1	-
14628150	Hartmannsdorf-Reichenau	Paare ohne Kinder	27	57,1	44,4	56,0	(33,3)	-
14628150	Hartmannsdorf-Reichenau	Paare mit Kind(ern)	20	59,1	(40,9)	(50,0)	(50,0)	-
14628150	Hartmannsdorf-Reichenau	Alleinerziehende	10	(45,5)	(54,5)	(25,0)	(75,0)	-
14628160	Heidenau, Stadt	Insgesamt	3.411	5,3	94,6	45,1	51,9	2,9
14628160	Heidenau, Stadt	Paare ohne Kinder	1.754	5,0	94,9	41,0	56,3	2,7
14628160	Heidenau, Stadt	Paare mit Kind(ern)	975	6,6	93,4	54,8	40,5	4,7
14628160	Heidenau, Stadt	Alleinerziehende	680	4,3	96,3	42,4	56,9	(0,7)
14628170	Hermisdorf/Erzgeb.	Insgesamt	48	62,5	45,8	41,7	52,1	(8,3)
14628170	Hermisdorf/Erzgeb.	Paare ohne Kinder	18	63,2	(36,8)	(31,8)	(45,0)	(16,7)
14628170	Hermisdorf/Erzgeb.	Paare mit Kind(ern)	17	(68,8)	(31,3)	60,0	(40,0)	-
14628170	Hermisdorf/Erzgeb.	Alleinerziehende	14	(40,0)	(60,0)	(25,0)	(72,7)	(25,0)
14628190	Hohnstein, Stadt	Insgesamt	179	41,9	56,4	70,9	25,1	(2,8)
14628190	Hohnstein, Stadt	Paare ohne Kinder	75	44,0	50,7	56,0	36,0	(4,0)
14628190	Hohnstein, Stadt	Paare mit Kind(ern)	70	48,6	55,7	87,1	15,7	(4,3)
14628190	Hohnstein, Stadt	Alleinerziehende	35	34,3	67,6	81,6	(20,0)	(8,6)
14628205	Klingenberg	Insgesamt	511	35,0	65,2	50,1	42,3	8,4
14628205	Klingenberg	Paare ohne Kinder	260	33,1	67,7	50,0	39,6	10,4
14628205	Klingenberg	Paare mit Kind(ern)	161	41,6	57,1	53,4	39,8	9,9
14628205	Klingenberg	Alleinerziehende	89	28,1	68,5	43,8	53,9	-
14628210	Königstein/Sächs. Schw., Stadt	Insgesamt	222	20,7	77,9	77,9	22,1	(1,4)
14628210	Königstein/Sächs. Schw., Stadt	Paare ohne Kinder	119	26,9	73,9	73,9	22,7	(2,5)
14628210	Königstein/Sächs. Schw., Stadt	Paare mit Kind(ern)	58	(15,5)	83,3	83,9	(15,5)	-
14628210	Königstein/Sächs. Schw., Stadt	Alleinerziehende	46	(6,5)	93,5	76,7	21,7	-
14628220	Kreischa	Insgesamt	371	29,1	70,1	58,0	37,2	4,9
14628220	Kreischa	Paare ohne Kinder	175	29,1	69,7	55,4	39,4	5,7
14628220	Kreischa	Paare mit Kind(ern)	136	38,2	62,5	62,5	33,1	(2,9)
14628220	Kreischa	Alleinerziehende	57	(12,3)	88,3	57,9	45,6	-
14628230	Liebstadt, Stadt	Insgesamt	68	32,4	64,7	51,5	45,6	-
14628230	Liebstadt, Stadt	Paare ohne Kinder	37	(24,3)	75,0	48,6	48,6	-
14628230	Liebstadt, Stadt	Paare mit Kind(ern)	18	57,1	(42,9)	72,2	(27,8)	-
14628230	Liebstadt, Stadt	Alleinerziehende	11	(27,3)	(72,7)	(38,5)	(61,5)	-
14628240	Lohmen	Insgesamt	279	27,2	71,3	62,0	33,3	5,0
14628240	Lohmen	Paare ohne Kinder	152	24,3	76,3	72,4	25,7	(2,0)
14628240	Lohmen	Paare mit Kind(ern)	79	39,2	58,2	46,8	43,0	(11,4)
14628240	Lohmen	Alleinerziehende	49	(16,3)	84,0	51,0	51,0	(6,1)
14628250	Müglitztal	Insgesamt	120	37,5	63,3	61,7	37,5	(3,3)
14628250	Müglitztal	Paare ohne Kinder	51	31,4	66,7	56,9	43,1	-
14628250	Müglitztal	Paare mit Kind(ern)	47	53,2	53,2	66,0	38,3	(8,5)
14628250	Müglitztal	Alleinerziehende	20	(25,0)	77,3	63,2	(36,8)	-
14628260	Neustadt in Sachsen, Stadt	Insgesamt	1.444	14,7	85,2	35,8	63,0	1,2
14628260	Neustadt in Sachsen, Stadt	Paare ohne Kinder	820	12,4	87,8	26,6	72,8	(1,1)
14628260	Neustadt in Sachsen, Stadt	Paare mit Kind(ern)	357	21,3	77,9	54,3	43,4	(0,8)
14628260	Neustadt in Sachsen, Stadt	Alleinerziehende	267	12,7	86,9	40,4	59,2	-
14628270	Pirna, Stadt	Insgesamt	6.580	7,4	92,5	36,0	60,4	3,6
14628270	Pirna, Stadt	Paare ohne Kinder	3.533	6,7	93,3	30,3	66,1	3,6
14628270	Pirna, Stadt	Paare mit Kind(ern)	1.806	11,0	88,9	46,3	48,7	5,1
14628270	Pirna, Stadt	Alleinerziehende	1.240	4,4	95,8	37,5	61,0	1,6
14628300	Rabenau, Stadt	Insgesamt	403	25,8	74,7	71,5	27,8	(2,0)
14628300	Rabenau, Stadt	Paare ohne Kinder	213	26,3	75,1	69,0	32,4	(1,4)
14628300	Rabenau, Stadt	Paare mit Kind(ern)	139	27,3	74,8	78,4	18,0	(2,9)
14628300	Rabenau, Stadt	Alleinerziehende	50	20,0	78,7	64,0	30,0	(6,0)
14628310	Rathen, Kurort	Insgesamt	31	(29,0)	71,0	88,6	(9,7)	-
14628310	Rathen, Kurort	Paare ohne Kinder	20	(20,0)	76,5	81,8	(15,0)	-
14628310	Rathen, Kurort	Paare mit Kind(ern)	5	(37,5)	(62,5)	(100,0)	-	-
14628310	Rathen, Kurort	Alleinerziehende	6	(42,9)	(57,1)	(100,0)	-	-
14628320	Rathmannsdorf	Insgesamt	85	28,2	68,2	96,3	(3,5)	-
14628320	Rathmannsdorf	Paare ohne Kinder	29	(34,5)	68,8	100,0	-	-
14628320	Rathmannsdorf	Paare mit Kind(ern)	37	29,7	71,1	100,0	-	-
14628320	Rathmannsdorf	Alleinerziehende	17	(23,5)	76,5	100,0	-	-
14628330	Reinhardtsdorf-Schöna	Insgesamt	65	43,1	58,5	73,8	26,2	-
14628330	Reinhardtsdorf-Schöna	Paare ohne Kinder	32	43,8	51,7	75,9	(21,9)	-
14628330	Reinhardtsdorf-Schöna	Paare mit Kind(ern)	24	50,0	50,0	64,3	(41,7)	-
14628330	Reinhardtsdorf-Schöna	Alleinerziehende	10	(42,9)	(57,1)	(70,0)	(30,0)	-
14628340	Rosenthal-Bielatal	Insgesamt	76	52,6	50,0	73,7	30,3	-
14628340	Rosenthal-Bielatal	Paare ohne Kinder	31	48,4	58,1	60,6	41,9	-
14628340	Rosenthal-Bielatal	Paare mit Kind(ern)	24	60,7	45,8	67,9	(37,5)	-
14628340	Rosenthal-Bielatal	Alleinerziehende	14	(47,1)	(52,9)	(64,7)	(42,9)	-

AGS	Kreisfreie Stadt Gemeinde Landkreis Land	Merkmal	Wohnfläche je Wohnung und Haushalt in m ²	Zahl der Räume je Wohnung und Haushalt	Durchschnittliche monatliche Nettokaltmiete je m ² in EUR	Durchschnittliche Wohndauer des Haushalts in Jahren
14628130	Glashütte, Stadt	Insgesamt	77,3	4,2	4,56	20
14628130	Glashütte, Stadt	Paare ohne Kinder	70,9	4,0	4,36	27
14628130	Glashütte, Stadt	Paare mit Kind(ern)	92,8	4,7	4,74	12
14628130	Glashütte, Stadt	Alleinerziehende	70,3	4,0	4,90	12
14628140	Gohrisch	Insgesamt	83,8	4,2	4,73	20
14628140	Gohrisch	Paare ohne Kinder	83,1	3,9	4,74	28
14628140	Gohrisch	Paare mit Kind(ern)	90,3	4,7	4,57	12
14628140	Gohrisch	Alleinerziehende	72,1	3,9	5,16	8
14628150	Hartmannsdorf-Reichenau	Insgesamt	85,1	4,5	4,46	28
14628150	Hartmannsdorf-Reichenau	Paare ohne Kinder	78,4	4,1	4,49	37
14628150	Hartmannsdorf-Reichenau	Paare mit Kind(ern)	97,0	4,9	3,98	22
14628150	Hartmannsdorf-Reichenau	Alleinerziehende	85,1	4,8	4,76	16
14628160	Heidenau, Stadt	Insgesamt	73,3	3,6	5,58	15
14628160	Heidenau, Stadt	Paare ohne Kinder	67,8	3,4	5,52	21
14628160	Heidenau, Stadt	Paare mit Kind(ern)	85,1	4,0	5,79	9
14628160	Heidenau, Stadt	Alleinerziehende	70,6	3,6	5,45	10
14628170	Hermisdorf/Erzgeb.	Insgesamt	83,6	4,5	3,99	22
14628170	Hermisdorf/Erzgeb.	Paare ohne Kinder	85,9	4,4	3,80	27
14628170	Hermisdorf/Erzgeb.	Paare mit Kind(ern)	88,9	4,8	3,60	20
14628170	Hermisdorf/Erzgeb.	Alleinerziehende	69,6	4,3	4,43	13
14628190	Hohnstein, Stadt	Insgesamt	84,2	4,3	4,57	18
14628190	Hohnstein, Stadt	Paare ohne Kinder	78,7	4,0	4,65	20
14628190	Hohnstein, Stadt	Paare mit Kind(ern)	93,3	4,7	4,66	17
14628190	Hohnstein, Stadt	Alleinerziehende	76,7	3,9	4,33	13
14628205	Klingenberg	Insgesamt	81,0	4,1	5,03	7
14628205	Klingenberg	Paare ohne Kinder	74,9	3,8	5,15	7
14628205	Klingenberg	Paare mit Kind(ern)	94,0	4,7	4,87	7
14628205	Klingenberg	Alleinerziehende	76,8	4,0	4,94	6
14628210	Königstein/Sächs. Schw., Stadt	Insgesamt	77,7	3,9	4,67	18
14628210	Königstein/Sächs. Schw., Stadt	Paare ohne Kinder	74,4	3,7	4,65	24
14628210	Königstein/Sächs. Schw., Stadt	Paare mit Kind(ern)	85,8	4,3	4,80	12
14628210	Königstein/Sächs. Schw., Stadt	Alleinerziehende	75,8	4,0	4,55	8
14628220	Kreischa	Insgesamt	85,8	3,9	5,67	14
14628220	Kreischa	Paare ohne Kinder	78,4	3,6	5,71	19
14628220	Kreischa	Paare mit Kind(ern)	101,7	4,5	5,73	12
14628220	Kreischa	Alleinerziehende	73,8	3,6	5,46	8
14628230	Liebstadt, Stadt	Insgesamt	80,7	4,1	3,89	25
14628230	Liebstadt, Stadt	Paare ohne Kinder	80,9	4,1	3,88	34
14628230	Liebstadt, Stadt	Paare mit Kind(ern)	85,7	4,2	4,04	14
14628230	Liebstadt, Stadt	Alleinerziehende	79,2	4,2	3,76	18
14628240	Lohmen	Insgesamt	73,9	3,6	5,64	19
14628240	Lohmen	Paare ohne Kinder	68,0	3,3	5,60	26
14628240	Lohmen	Paare mit Kind(ern)	88,3	4,2	5,86	11
14628240	Lohmen	Alleinerziehende	69,3	3,4	5,43	10
14628250	Müglitztal	Insgesamt	81,7	4,2	5,08	19
14628250	Müglitztal	Paare ohne Kinder	74,3	3,8	4,99	24
14628250	Müglitztal	Paare mit Kind(ern)	93,3	4,8	5,12	16
14628250	Müglitztal	Alleinerziehende	72,0	4,0	5,06	13
14628260	Neustadt in Sachsen, Stadt	Insgesamt	73,1	3,8	5,05	16
14628260	Neustadt in Sachsen, Stadt	Paare ohne Kinder	67,6	3,6	5,10	21
14628260	Neustadt in Sachsen, Stadt	Paare mit Kind(ern)	87,7	4,2	4,97	10
14628260	Neustadt in Sachsen, Stadt	Alleinerziehende	70,7	3,7	4,96	10
14628270	Pirna, Stadt	Insgesamt	74,9	3,8	5,60	15
14628270	Pirna, Stadt	Paare ohne Kinder	69,8	3,6	5,55	20
14628270	Pirna, Stadt	Paare mit Kind(ern)	86,9	4,3	5,76	9
14628270	Pirna, Stadt	Alleinerziehende	71,6	3,9	5,50	9
14628300	Rabenau, Stadt	Insgesamt	80,6	3,9	5,31	19
14628300	Rabenau, Stadt	Paare ohne Kinder	74,4	3,7	5,22	26
14628300	Rabenau, Stadt	Paare mit Kind(ern)	91,2	4,2	5,57	11
14628300	Rabenau, Stadt	Alleinerziehende	75,8	4,0	5,09	11
14628310	Rathen, Kurort	Insgesamt	84,3	4,1	4,80	14
14628310	Rathen, Kurort	Paare ohne Kinder	82,5	4,2	4,88	16
14628310	Rathen, Kurort	Paare mit Kind(ern)	91,8	4,4	5,00	12
14628310	Rathen, Kurort	Alleinerziehende	84,6	3,7	5,13	10
14628320	Rathmannsdorf	Insgesamt	77,8	3,9	4,62	17
14628320	Rathmannsdorf	Paare ohne Kinder	73,5	3,7	4,60	20
14628320	Rathmannsdorf	Paare mit Kind(ern)	84,1	4,1	4,63	18
14628320	Rathmannsdorf	Alleinerziehende	71,5	3,9	4,59	10
14628330	Reinhardtsdorf-Schöna	Insgesamt	84,6	4,0	4,80	26
14628330	Reinhardtsdorf-Schöna	Paare ohne Kinder	79,7	3,5	4,74	38
14628330	Reinhardtsdorf-Schöna	Paare mit Kind(ern)	91,7	4,3	5,21	17
14628330	Reinhardtsdorf-Schöna	Alleinerziehende	74,3	4,0	4,63	12
14628340	Rosenthal-Bielatal	Insgesamt	90,6	4,4	4,75	19
14628340	Rosenthal-Bielatal	Paare ohne Kinder	84,4	4,1	4,11	27
14628340	Rosenthal-Bielatal	Paare mit Kind(ern)	101,6	4,8	4,80	15
14628340	Rosenthal-Bielatal	Alleinerziehende	80,1	3,9	5,70	9

AGS	Kreisfreie Stadt Gemeinde Landkreis Land	Merkmal	Haushalte	Haushalte in Gebäuden mit 1 und 2 Wohnungen in %	Haushalte in Gebäuden mit 3 und mehr Wohnungen in %	Haushalte in Gebäuden mit Baujahr bis 1949 in %	Haushalte in Gebäuden mit Baujahr von 1950 bis 2009 in %	Haushalte in Gebäuden mit Baujahr 2010 und später in %
14628360	Sebnitz, Stadt	Insgesamt	1.112	20,4	79,7	60,2	39,1	(0,3)
14628360	Sebnitz, Stadt	Paare ohne Kinder	585	21,7	78,3	55,2	44,8	(0,5)
14628360	Sebnitz, Stadt	Paare mit Kind(ern)	288	22,6	76,7	70,1	29,9	(1,0)
14628360	Sebnitz, Stadt	Alleinerziehende	235	12,3	86,0	63,0	39,1	-
14628370	Stadt Wehlen, Stadt	Insgesamt	138	34,1	66,7	68,8	31,2	(2,2)
14628370	Stadt Wehlen, Stadt	Paare ohne Kinder	63	30,2	73,0	69,8	25,4	-
14628370	Stadt Wehlen, Stadt	Paare mit Kind(ern)	49	38,8	57,1	63,3	32,7	(6,1)
14628370	Stadt Wehlen, Stadt	Alleinerziehende	26	(34,6)	66,7	76,7	(26,9)	-
14628380	Stolpen, Stadt	Insgesamt	459	30,3	70,4	48,1	50,1	2,2
14628380	Stolpen, Stadt	Paare ohne Kinder	219	28,3	73,1	44,7	54,3	(1,4)
14628380	Stolpen, Stadt	Paare mit Kind(ern)	153	33,3	65,4	50,3	45,8	(3,9)
14628380	Stolpen, Stadt	Alleinerziehende	93	29,0	67,7	51,6	44,1	(3,2)
14628390	Struppen	Insgesamt	137	43,1	57,7	55,5	44,5	-
14628390	Struppen	Paare ohne Kinder	74	48,6	54,1	54,1	40,5	-
14628390	Struppen	Paare mit Kind(ern)	42	42,9	64,3	57,1	42,9	-
14628390	Struppen	Alleinerziehende	21	(23,8)	77,3	(42,1)	(57,9)	-
14628400	Tharandt, Stadt	Insgesamt	468	27,8	72,6	67,1	31,6	(1,3)
14628400	Tharandt, Stadt	Paare ohne Kinder	208	24,5	74,5	66,3	32,2	(1,9)
14628400	Tharandt, Stadt	Paare mit Kind(ern)	176	35,2	66,5	69,3	31,8	(1,7)
14628400	Tharandt, Stadt	Alleinerziehende	83	22,9	80,7	69,9	32,5	-
14628410	Wilsdruff, Stadt	Insgesamt	1.512	20,0	80,2	40,1	52,6	7,3
14628410	Wilsdruff, Stadt	Paare ohne Kinder	660	18,3	81,2	33,5	58,9	7,7
14628410	Wilsdruff, Stadt	Paare mit Kind(ern)	541	23,7	76,9	46,8	46,4	6,8
14628410	Wilsdruff, Stadt	Alleinerziehende	311	17,0	83,6	42,4	50,2	5,8
14729	Leipzig	Insgesamt	26.781	17,4	82,6	41,3	55,3	3,4
14729	Leipzig	Paare ohne Kinder	13.169	16,4	83,6	35,8	61,0	3,2
14729	Leipzig	Paare mit Kind(ern)	7.843	22,1	77,9	47,2	48,1	4,7
14729	Leipzig	Alleinerziehende	5.771	13,2	86,7	45,6	52,1	2,3
14729010	Bad Lausick, Stadt	Insgesamt	632	22,5	77,7	41,0	52,5	5,5
14729010	Bad Lausick, Stadt	Paare ohne Kinder	302	22,8	77,5	40,4	51,3	8,3
14729010	Bad Lausick, Stadt	Paare mit Kind(ern)	195	25,6	75,4	42,6	51,8	(4,1)
14729010	Bad Lausick, Stadt	Alleinerziehende	136	16,2	81,6	41,2	55,1	(2,9)
14729020	Belgershain	Insgesamt	327	26,9	74,0	13,5	86,2	-
14729020	Belgershain	Paare ohne Kinder	136	24,3	75,0	10,3	88,2	-
14729020	Belgershain	Paare mit Kind(ern)	126	30,2	67,5	10,3	84,9	-
14729020	Belgershain	Alleinerziehende	71	23,9	73,2	25,4	78,9	-
14729030	Bennewitz	Insgesamt	342	27,5	71,6	35,7	63,7	(0,9)
14729030	Bennewitz	Paare ohne Kinder	180	26,7	72,2	33,3	66,1	-
14729030	Bennewitz	Paare mit Kind(ern)	87	39,1	58,6	36,8	62,1	-
14729030	Bennewitz	Alleinerziehende	75	17,3	83,3	37,3	61,3	-
14729040	Böhlen, Stadt	Insgesamt	973	8,7	91,3	63,5	34,2	2,4
14729040	Böhlen, Stadt	Paare ohne Kinder	543	9,0	90,2	58,7	38,5	2,4
14729040	Böhlen, Stadt	Paare mit Kind(ern)	215	9,3	92,1	70,2	27,4	(2,3)
14729040	Böhlen, Stadt	Alleinerziehende	216	6,9	91,7	67,1	30,6	-
14729050	Borna, Stadt	Insgesamt	2.823	7,6	92,5	27,0	69,9	3,2
14729050	Borna, Stadt	Paare ohne Kinder	1.455	7,7	92,4	23,8	72,9	3,2
14729050	Borna, Stadt	Paare mit Kind(ern)	760	8,2	91,7	31,2	63,7	4,7
14729050	Borna, Stadt	Alleinerziehende	612	6,7	92,8	28,8	69,0	1,8
14729060	Borsdorf	Insgesamt	918	16,4	84,0	24,5	73,5	2,1
14729060	Borsdorf	Paare ohne Kinder	446	16,1	83,0	21,5	76,5	-
14729060	Borsdorf	Paare mit Kind(ern)	294	20,7	79,6	27,9	68,7	(1,4)
14729060	Borsdorf	Alleinerziehende	179	10,6	91,1	29,6	70,9	(3,4)
14729070	Brandis, Stadt	Insgesamt	887	23,4	76,3	32,4	62,7	4,4
14729070	Brandis, Stadt	Paare ohne Kinder	438	23,5	75,6	30,1	65,8	5,0
14729070	Brandis, Stadt	Paare mit Kind(ern)	255	27,1	73,7	36,9	57,6	5,5
14729070	Brandis, Stadt	Alleinerziehende	188	14,4	83,0	32,4	64,9	(1,6)
14729080	Colditz, Stadt	Insgesamt	752	22,1	77,7	42,3	56,1	1,5
14729080	Colditz, Stadt	Paare ohne Kinder	393	21,6	78,9	36,4	63,1	-
14729080	Colditz, Stadt	Paare mit Kind(ern)	196	30,1	71,4	51,5	46,9	(3,6)
14729080	Colditz, Stadt	Alleinerziehende	158	15,2	86,1	46,8	51,9	(1,9)
14729100	Elstertrebnitz	Insgesamt	56	58,9	37,5	73,2	25,0	-
14729100	Elstertrebnitz	Paare ohne Kinder	18	65,0	(35,0)	(45,5)	(33,3)	-
14729100	Elstertrebnitz	Paare mit Kind(ern)	18	82,4	(16,7)	70,6	(29,4)	-
14729100	Elstertrebnitz	Alleinerziehende	21	(28,6)	75,0	86,4	(14,3)	-
14729140	Frohburg, Stadt	Insgesamt	759	37,2	63,1	43,1	51,4	5,4
14729140	Frohburg, Stadt	Paare ohne Kinder	342	34,5	66,4	41,2	53,5	5,0
14729140	Frohburg, Stadt	Paare mit Kind(ern)	268	40,7	60,4	45,9	48,5	6,3
14729140	Frohburg, Stadt	Alleinerziehende	148	38,5	60,8	44,6	54,7	-
14729150	Geithain, Stadt	Insgesamt	510	23,7	76,5	42,7	55,3	(1,8)
14729150	Geithain, Stadt	Paare ohne Kinder	211	23,7	75,8	38,9	59,2	(1,9)
14729150	Geithain, Stadt	Paare mit Kind(ern)	181	29,8	70,2	47,5	50,3	(1,7)
14729150	Geithain, Stadt	Alleinerziehende	118	10,2	87,3	42,4	61,0	-
14729160	Grimma, Stadt	Insgesamt	2.875	18,7	81,3	43,6	55,1	1,5
14729160	Grimma, Stadt	Paare ohne Kinder	1.366	18,0	82,1	35,9	62,6	1,7
14729160	Grimma, Stadt	Paare mit Kind(ern)	800	25,3	74,6	52,4	46,3	1,4
14729160	Grimma, Stadt	Alleinerziehende	710	13,0	87,3	48,3	50,8	(1,3)

AGS	Kreisfreie Stadt Gemeinde Landkreis Land	Merkmal	Wohnfläche je Wohnung und Haushalt in m ²	Zahl der Räume je Wohnung und Haushalt	Durchschnittliche monatliche Nettokaltmiete je m ² in EUR	Durchschnittliche Wohndauer des Haushalts in Jahren
14628360	Sebnitz, Stadt	Insgesamt	75,1	3,8	4,64	16
14628360	Sebnitz, Stadt	Paare ohne Kinder	71,0	3,7	4,66	21
14628360	Sebnitz, Stadt	Paare mit Kind(ern)	85,4	4,3	4,57	12
14628360	Sebnitz, Stadt	Alleinerziehende	72,5	3,7	4,68	10
14628370	Stadt Wehlen, Stadt	Insgesamt	82,6	4,0	5,02	19
14628370	Stadt Wehlen, Stadt	Paare ohne Kinder	76,2	3,8	4,84	26
14628370	Stadt Wehlen, Stadt	Paare mit Kind(ern)	93,2	4,3	5,20	12
14628370	Stadt Wehlen, Stadt	Alleinerziehende	78,5	3,9	5,13	13
14628380	Stolpen, Stadt	Insgesamt	81,0	4,1	5,31	15
14628380	Stolpen, Stadt	Paare ohne Kinder	74,9	3,8	5,33	18
14628380	Stolpen, Stadt	Paare mit Kind(ern)	91,2	4,5	5,34	13
14628380	Stolpen, Stadt	Alleinerziehende	78,6	4,0	5,23	11
14628390	Struppen	Insgesamt	84,5	4,2	4,92	18
14628390	Struppen	Paare ohne Kinder	81,9	4,0	4,80	23
14628390	Struppen	Paare mit Kind(ern)	91,6	4,5	5,03	14
14628390	Struppen	Alleinerziehende	78,6	4,0	4,95	7
14628400	Tharandt, Stadt	Insgesamt	84,6	4,1	5,35	16
14628400	Tharandt, Stadt	Paare ohne Kinder	81,1	3,8	5,35	21
14628400	Tharandt, Stadt	Paare mit Kind(ern)	91,2	4,4	5,39	12
14628400	Tharandt, Stadt	Alleinerziehende	78,5	3,8	5,27	11
14628410	Wilsdruff, Stadt	Insgesamt	81,2	3,9	5,89	14
14628410	Wilsdruff, Stadt	Paare ohne Kinder	76,2	3,7	5,87	18
14628410	Wilsdruff, Stadt	Paare mit Kind(ern)	89,8	4,3	5,95	11
14628410	Wilsdruff, Stadt	Alleinerziehende	77,1	3,8	5,84	9
14729	Leipzig	Insgesamt	77,5	4,0	5,43	14
14729	Leipzig	Paare ohne Kinder	72,9	3,8	5,43	19
14729	Leipzig	Paare mit Kind(ern)	88,7	4,4	5,52	9
14729	Leipzig	Alleinerziehende	72,6	3,8	5,34	9
14729010	Bad Lausick, Stadt	Insgesamt	79,5	3,9	5,21	14
14729010	Bad Lausick, Stadt	Paare ohne Kinder	75,6	3,7	5,34	18
14729010	Bad Lausick, Stadt	Paare mit Kind(ern)	89,1	4,2	5,06	10
14729010	Bad Lausick, Stadt	Alleinerziehende	75,1	3,9	5,16	11
14729020	Belgershain	Insgesamt	79,4	3,8	5,66	12
14729020	Belgershain	Paare ohne Kinder	76,7	3,7	5,61	16
14729020	Belgershain	Paare mit Kind(ern)	84,7	4,2	5,77	9
14729020	Belgershain	Alleinerziehende	76,3	3,6	5,56	9
14729030	Bennewitz	Insgesamt	78,2	4,0	5,11	18
14729030	Bennewitz	Paare ohne Kinder	74,4	3,8	5,10	25
14729030	Bennewitz	Paare mit Kind(ern)	90,9	4,6	5,18	10
14729030	Bennewitz	Alleinerziehende	72,7	3,7	5,02	11
14729040	Böhlen, Stadt	Insgesamt	71,0	3,7	5,36	15
14729040	Böhlen, Stadt	Paare ohne Kinder	68,6	3,7	5,30	20
14729040	Böhlen, Stadt	Paare mit Kind(ern)	79,5	4,0	5,48	9
14729040	Böhlen, Stadt	Alleinerziehende	68,9	3,7	5,42	9
14729050	Borna, Stadt	Insgesamt	71,1	4,0	4,93	15
14729050	Borna, Stadt	Paare ohne Kinder	67,1	3,8	4,87	21
14729050	Borna, Stadt	Paare mit Kind(ern)	81,2	4,5	5,07	9
14729050	Borna, Stadt	Alleinerziehende	68,3	4,0	4,89	9
14729060	Borsdorf	Insgesamt	80,0	3,8	5,99	13
14729060	Borsdorf	Paare ohne Kinder	77,6	3,7	5,96	17
14729060	Borsdorf	Paare mit Kind(ern)	89,1	4,1	6,10	9
14729060	Borsdorf	Alleinerziehende	72,1	3,5	5,90	9
14729070	Brandis, Stadt	Insgesamt	79,6	4,0	5,49	15
14729070	Brandis, Stadt	Paare ohne Kinder	74,2	3,7	5,51	21
14729070	Brandis, Stadt	Paare mit Kind(ern)	92,7	4,4	5,45	9
14729070	Brandis, Stadt	Alleinerziehende	74,5	4,0	5,48	11
14729080	Colditz, Stadt	Insgesamt	76,7	4,1	4,55	17
14729080	Colditz, Stadt	Paare ohne Kinder	72,6	3,9	4,56	22
14729080	Colditz, Stadt	Paare mit Kind(ern)	86,1	4,4	4,58	11
14729080	Colditz, Stadt	Alleinerziehende	75,1	4,1	4,49	10
14729100	Elstertrebnitz	Insgesamt	84,5	3,6	4,71	15
14729100	Elstertrebnitz	Paare ohne Kinder	86,9	3,8	4,69	22
14729100	Elstertrebnitz	Paare mit Kind(ern)	107,1	4,8	4,21	13
14729100	Elstertrebnitz	Alleinerziehende	64,3	2,6	5,00	11
14729140	Frohburg, Stadt	Insgesamt	83,0	4,2	4,97	12
14729140	Frohburg, Stadt	Paare ohne Kinder	78,7	3,9	5,10	15
14729140	Frohburg, Stadt	Paare mit Kind(ern)	92,8	4,6	4,88	8
14729140	Frohburg, Stadt	Alleinerziehende	76,0	4,0	4,87	11
14729150	Geithain, Stadt	Insgesamt	76,9	4,1	4,58	14
14729150	Geithain, Stadt	Paare ohne Kinder	73,7	3,9	4,61	19
14729150	Geithain, Stadt	Paare mit Kind(ern)	85,7	4,5	4,63	11
14729150	Geithain, Stadt	Alleinerziehende	69,4	3,8	4,39	10
14729160	Grimma, Stadt	Insgesamt	76,9	4,1	5,10	13
14729160	Grimma, Stadt	Paare ohne Kinder	72,4	3,9	5,19	19
14729160	Grimma, Stadt	Paare mit Kind(ern)	88,7	4,5	5,05	9
14729160	Grimma, Stadt	Alleinerziehende	72,5	3,9	5,02	8

AGS	Kreisfreie Stadt Gemeinde Landkreis Land	Merkmal	Haushalte	Haushalte in Gebäuden mit 1 und 2 Wohnungen in %	Haushalte in Gebäuden mit 3 und mehr Wohnungen in %	Haushalte in Gebäuden mit Baujahr bis 1949 in %	Haushalte in Gebäuden mit Baujahr von 1950 bis 2009 in %	Haushalte in Gebäuden mit Baujahr 2010 und später in %
14729170	Groitzsch, Stadt	Insgesamt	739	19,2	80,5	40,3	54,5	5,1
14729170	Groitzsch, Stadt	Paare ohne Kinder	373	17,4	83,1	35,4	58,2	7,5
14729170	Groitzsch, Stadt	Paare mit Kind(ern)	224	24,1	77,2	45,5	50,9	5,8
14729170	Groitzsch, Stadt	Alleinerziehende	138	18,1	84,1	47,1	51,4	(2,2)
14729190	Großpösna	Insgesamt	270	51,5	48,1	34,8	60,7	4,8
14729190	Großpösna	Paare ohne Kinder	99	50,5	45,5	30,3	62,6	(4,0)
14729190	Großpösna	Paare mit Kind(ern)	95	60,0	37,9	40,0	52,6	(6,3)
14729190	Großpösna	Alleinerziehende	77	33,8	62,3	35,1	68,8	-
14729220	Kitzscher, Stadt	Insgesamt	539	11,7	87,6	35,1	63,6	(0,7)
14729220	Kitzscher, Stadt	Paare ohne Kinder	277	13,4	87,4	30,0	71,5	-
14729220	Kitzscher, Stadt	Paare mit Kind(ern)	147	17,0	85,0	44,9	51,7	(3,4)
14729220	Kitzscher, Stadt	Alleinerziehende	112	(6,3)	93,8	35,7	61,6	-
14729245	Lossatal	Insgesamt	332	38,3	63,0	42,2	53,3	4,8
14729245	Lossatal	Paare ohne Kinder	144	41,0	56,9	41,7	54,9	(2,8)
14729245	Lossatal	Paare mit Kind(ern)	110	41,8	60,9	40,0	49,1	10,9
14729245	Lossatal	Alleinerziehende	78	28,2	75,6	46,2	50,0	(3,8)
14729250	Machern	Insgesamt	536	20,7	79,1	15,1	82,5	2,6
14729250	Machern	Paare ohne Kinder	255	24,3	76,5	14,5	83,9	(3,5)
14729250	Machern	Paare mit Kind(ern)	185	19,5	81,1	16,2	82,7	(3,8)
14729250	Machern	Alleinerziehende	97	13,4	86,3	14,4	83,5	-
14729260	Markkleeberg, Stadt	Insgesamt	3.787	10,0	90,1	45,2	50,0	4,8
14729260	Markkleeberg, Stadt	Paare ohne Kinder	1.890	7,9	92,3	36,5	60,2	3,5
14729260	Markkleeberg, Stadt	Paare mit Kind(ern)	1.153	14,7	85,1	56,0	36,4	7,5
14729260	Markkleeberg, Stadt	Alleinerziehende	745	8,1	92,3	51,0	45,0	4,0
14729270	Markranstädt, Stadt	Insgesamt	1.667	17,6	82,3	57,2	37,9	4,7
14729270	Markranstädt, Stadt	Paare ohne Kinder	785	15,7	83,8	52,5	43,6	3,6
14729270	Markranstädt, Stadt	Paare mit Kind(ern)	496	24,8	74,8	58,9	33,5	7,9
14729270	Markranstädt, Stadt	Alleinerziehende	385	10,6	89,1	64,7	31,9	3,1
14729300	Naunhof, Stadt	Insgesamt	827	25,2	75,1	28,9	67,2	3,9
14729300	Naunhof, Stadt	Paare ohne Kinder	405	25,2	75,1	25,4	70,6	2,7
14729300	Naunhof, Stadt	Paare mit Kind(ern)	246	27,6	70,7	29,3	67,1	(3,7)
14729300	Naunhof, Stadt	Alleinerziehende	175	21,7	80,0	32,6	60,0	(4,0)
14729320	Neukieritzsch	Insgesamt	798	11,4	88,3	38,6	59,8	1,5
14729320	Neukieritzsch	Paare ohne Kinder	459	9,8	90,0	33,3	65,6	(1,5)
14729320	Neukieritzsch	Paare mit Kind(ern)	199	14,6	86,9	49,2	51,8	(2,0)
14729320	Neukieritzsch	Alleinerziehende	135	12,6	88,9	43,0	55,6	(2,2)
14729330	Otterwisch	Insgesamt	61	41,0	63,9	41,0	59,0	-
14729330	Otterwisch	Paare ohne Kinder	21	52,2	47,8	(57,9)	(42,1)	-
14729330	Otterwisch	Paare mit Kind(ern)	25	(32,0)	70,4	(40,0)	55,6	-
14729330	Otterwisch	Alleinerziehende	15	(33,3)	(66,7)	(26,3)	73,7	-
14729340	Parthenstein	Insgesamt	158	54,4	48,1	44,9	53,8	(1,9)
14729340	Parthenstein	Paare ohne Kinder	77	46,8	50,6	29,9	64,9	(3,9)
14729340	Parthenstein	Paare mit Kind(ern)	61	54,1	45,9	55,7	39,3	(4,9)
14729340	Parthenstein	Alleinerziehende	26	50,0	46,2	56,5	(43,5)	-
14729350	Pegau, Stadt	Insgesamt	574	26,3	73,3	57,1	38,3	4,5
14729350	Pegau, Stadt	Paare ohne Kinder	274	28,1	71,2	54,0	42,0	4,4
14729350	Pegau, Stadt	Paare mit Kind(ern)	166	28,3	69,9	63,3	27,1	(5,4)
14729350	Pegau, Stadt	Alleinerziehende	135	17,0	80,7	54,8	43,0	(3,0)
14729360	Regis-Breitingen, Stadt	Insgesamt	387	15,2	85,0	40,3	58,9	-
14729360	Regis-Breitingen, Stadt	Paare ohne Kinder	223	14,8	84,3	35,0	67,3	-
14729360	Regis-Breitingen, Stadt	Paare mit Kind(ern)	87	25,3	75,9	52,9	48,3	-
14729360	Regis-Breitingen, Stadt	Alleinerziehende	76	-	100,0	42,1	57,9	-
14729370	Rötha, Stadt	Insgesamt	610	19,8	80,8	39,2	52,8	8,2
14729370	Rötha, Stadt	Paare ohne Kinder	297	19,5	79,1	40,7	52,5	7,1
14729370	Rötha, Stadt	Paare mit Kind(ern)	189	21,7	77,8	40,2	48,7	11,1
14729370	Rötha, Stadt	Alleinerziehende	123	12,2	87,8	35,0	57,7	(6,5)
14729380	Thallwitz	Insgesamt	168	36,3	66,7	45,2	57,1	(2,4)
14729380	Thallwitz	Paare ohne Kinder	78	44,9	57,7	51,3	50,0	(5,1)
14729380	Thallwitz	Paare mit Kind(ern)	66	39,4	63,6	43,9	56,1	-
14729380	Thallwitz	Alleinerziehende	33	(15,2)	82,8	30,3	65,5	-
14729400	Trebsen/Mulde, Stadt	Insgesamt	276	29,7	68,8	42,8	54,7	(1,8)
14729400	Trebsen/Mulde, Stadt	Paare ohne Kinder	141	23,4	75,2	32,6	63,1	(2,1)
14729400	Trebsen/Mulde, Stadt	Paare mit Kind(ern)	74	47,3	55,4	54,1	41,9	(4,1)
14729400	Trebsen/Mulde, Stadt	Alleinerziehende	64	26,6	67,2	43,8	50,0	-
14729410	Wurzen, Stadt	Insgesamt	2.147	9,9	90,1	45,2	53,7	1,1
14729410	Wurzen, Stadt	Paare ohne Kinder	1.022	8,7	91,4	33,4	65,8	1,0
14729410	Wurzen, Stadt	Paare mit Kind(ern)	585	12,5	87,5	57,3	41,9	(1,2)
14729410	Wurzen, Stadt	Alleinerziehende	540	9,4	90,6	54,8	43,9	(1,1)
14729430	Zwenkau, Stadt	Insgesamt	1.041	17,7	82,4	54,7	35,4	9,9
14729430	Zwenkau, Stadt	Paare ohne Kinder	516	16,5	83,9	46,9	42,6	10,5
14729430	Zwenkau, Stadt	Paare mit Kind(ern)	339	21,5	77,3	61,9	26,3	10,3
14729430	Zwenkau, Stadt	Alleinerziehende	189	15,9	82,5	59,8	29,6	6,9
14730	Nordsachsen	Insgesamt	21.009	16,4	83,7	34,8	61,4	3,9
14730	Nordsachsen	Paare ohne Kinder	10.251	15,5	84,5	31,3	64,5	4,2
14730	Nordsachsen	Paare mit Kind(ern)	5.832	20,9	79,1	39,2	55,8	5,0
14730	Nordsachsen	Alleinerziehende	4.925	12,8	87,2	36,8	61,5	1,8

AGS	Kreisfreie Stadt Gemeinde Landkreis Land	Merkmal	Wohnfläche je Wohnung und Haushalt in m ²	Zahl der Räume je Wohnung und Haushalt	Durchschnittliche monatliche Nettokaltmiete je m ² in EUR	Durchschnittliche Wohndauer des Haushalts in Jahren
14729170	Groitzsch, Stadt	Insgesamt	75,0	3,9	5,21	16
14729170	Groitzsch, Stadt	Paare ohne Kinder	70,0	3,7	5,29	22
14729170	Groitzsch, Stadt	Paare mit Kind(ern)	84,4	4,3	5,14	10
14729170	Groitzsch, Stadt	Alleinerziehende	73,2	3,8	5,12	10
14729190	Großpösna	Insgesamt	88,7	4,1	5,67	14
14729190	Großpösna	Paare ohne Kinder	87,6	3,9	5,73	18
14729190	Großpösna	Paare mit Kind(ern)	99,2	4,5	5,86	11
14729190	Großpösna	Alleinerziehende	77,6	3,8	5,42	12
14729220	Kitzscher, Stadt	Insgesamt	72,1	4,0	4,59	16
14729220	Kitzscher, Stadt	Paare ohne Kinder	69,7	3,8	4,56	23
14729220	Kitzscher, Stadt	Paare mit Kind(ern)	78,6	4,2	4,68	9
14729220	Kitzscher, Stadt	Alleinerziehende	69,0	4,0	4,52	9
14729245	Lossatal	Insgesamt	83,8	4,1	4,83	19
14729245	Lossatal	Paare ohne Kinder	80,6	3,9	4,84	28
14729245	Lossatal	Paare mit Kind(ern)	92,9	4,4	4,79	14
14729245	Lossatal	Alleinerziehende	76,5	4,0	4,97	10
14729250	Machern	Insgesamt	84,7	4,0	5,69	12
14729250	Machern	Paare ohne Kinder	82,5	3,9	5,62	15
14729250	Machern	Paare mit Kind(ern)	91,8	4,2	5,74	10
14729250	Machern	Alleinerziehende	77,2	3,7	5,78	10
14729260	Markkleeberg, Stadt	Insgesamt	80,3	3,9	6,63	13
14729260	Markkleeberg, Stadt	Paare ohne Kinder	74,1	3,6	6,57	18
14729260	Markkleeberg, Stadt	Paare mit Kind(ern)	94,3	4,4	6,77	9
14729260	Markkleeberg, Stadt	Alleinerziehende	74,4	3,7	6,60	8
14729270	Markranstädt, Stadt	Insgesamt	80,2	3,8	5,95	13
14729270	Markranstädt, Stadt	Paare ohne Kinder	75,0	3,6	5,85	18
14729270	Markranstädt, Stadt	Paare mit Kind(ern)	93,9	4,3	6,24	8
14729270	Markranstädt, Stadt	Alleinerziehende	73,2	3,7	5,78	9
14729300	Naunhof, Stadt	Insgesamt	82,5	4,1	5,66	13
14729300	Naunhof, Stadt	Paare ohne Kinder	79,3	3,9	5,59	17
14729300	Naunhof, Stadt	Paare mit Kind(ern)	90,5	4,4	5,76	10
14729300	Naunhof, Stadt	Alleinerziehende	78,3	4,0	5,69	10
14729320	Neukieritzsch	Insgesamt	71,8	3,9	4,82	15
14729320	Neukieritzsch	Paare ohne Kinder	67,2	3,7	4,84	20
14729320	Neukieritzsch	Paare mit Kind(ern)	82,5	4,3	4,78	10
14729320	Neukieritzsch	Alleinerziehende	70,8	3,9	4,80	8
14729330	Otterwisch	Insgesamt	95,9	4,3	4,92	17
14729330	Otterwisch	Paare ohne Kinder	86,3	3,8	4,94	23
14729330	Otterwisch	Paare mit Kind(ern)	104,8	4,7	4,98	14
14729330	Otterwisch	Alleinerziehende	93,5	4,5	4,83	15
14729340	Parthenstein	Insgesamt	88,5	4,3	4,76	19
14729340	Parthenstein	Paare ohne Kinder	81,4	4,0	4,64	24
14729340	Parthenstein	Paare mit Kind(ern)	96,0	4,7	5,02	13
14729340	Parthenstein	Alleinerziehende	92,0	4,6	4,36	15
14729350	Pegau, Stadt	Insgesamt	79,8	3,8	5,11	15
14729350	Pegau, Stadt	Paare ohne Kinder	74,4	3,7	5,10	21
14729350	Pegau, Stadt	Paare mit Kind(ern)	94,6	4,4	5,06	10
14729350	Pegau, Stadt	Alleinerziehende	72,5	3,6	5,16	8
14729360	Regis-Breitingen, Stadt	Insgesamt	69,5	4,1	4,82	19
14729360	Regis-Breitingen, Stadt	Paare ohne Kinder	66,6	3,9	4,82	25
14729360	Regis-Breitingen, Stadt	Paare mit Kind(ern)	78,4	4,3	4,89	10
14729360	Regis-Breitingen, Stadt	Alleinerziehende	67,2	4,2	4,77	11
14729370	Rötha, Stadt	Insgesamt	76,4	3,9	5,41	12
14729370	Rötha, Stadt	Paare ohne Kinder	75,0	3,8	5,40	16
14729370	Rötha, Stadt	Paare mit Kind(ern)	83,8	4,1	5,48	8
14729370	Rötha, Stadt	Alleinerziehende	68,3	3,6	5,30	8
14729380	Thallwitz	Insgesamt	84,5	4,2	4,73	16
14729380	Thallwitz	Paare ohne Kinder	85,5	4,0	5,08	21
14729380	Thallwitz	Paare mit Kind(ern)	88,1	4,4	4,34	14
14729380	Thallwitz	Alleinerziehende	76,2	4,1	4,78	10
14729400	Trebsen/Mulde, Stadt	Insgesamt	78,4	4,1	4,54	17
14729400	Trebsen/Mulde, Stadt	Paare ohne Kinder	72,4	3,9	4,50	24
14729400	Trebsen/Mulde, Stadt	Paare mit Kind(ern)	92,0	4,6	4,59	11
14729400	Trebsen/Mulde, Stadt	Alleinerziehende	75,3	4,0	4,65	9
14729410	Wurzen, Stadt	Insgesamt	73,6	3,9	5,13	12
14729410	Wurzen, Stadt	Paare ohne Kinder	68,8	3,7	5,19	16
14729410	Wurzen, Stadt	Paare mit Kind(ern)	84,0	4,3	5,12	8
14729410	Wurzen, Stadt	Alleinerziehende	71,7	3,8	5,00	8
14729430	Zwenkau, Stadt	Insgesamt	79,3	3,9	5,81	15
14729430	Zwenkau, Stadt	Paare ohne Kinder	74,1	3,7	5,77	21
14729430	Zwenkau, Stadt	Paare mit Kind(ern)	92,9	4,3	6,01	10
14729430	Zwenkau, Stadt	Alleinerziehende	70,2	3,8	5,57	10
14730	Nordsachsen	Insgesamt	75,7	4,0	5,22	14
14730	Nordsachsen	Paare ohne Kinder	71,7	3,8	5,27	19
14730	Nordsachsen	Paare mit Kind(ern)	86,0	4,4	5,24	10
14730	Nordsachsen	Alleinerziehende	71,6	3,9	5,09	9

AGS	Kreisfreie Stadt Gemeinde Landkreis Land	Merkmal	Haushalte	Haushalte in Gebäuden mit 1 und 2 Wohnungen in %	Haushalte in Gebäuden mit 3 und mehr Wohnungen in %	Haushalte in Gebäuden mit Baujahr bis 1949 in %	Haushalte in Gebäuden mit Baujahr von 1950 bis 2009 in %	Haushalte in Gebäuden mit Baujahr 2010 und später in %
14730010	Arzberg	Insgesamt	105	45,7	50,5	26,7	72,4	(2,9)
14730010	Arzberg	Paare ohne Kinder	40	50,0	52,5	30,0	73,2	-
14730010	Arzberg	Paare mit Kind(ern)	31	45,2	54,8	(25,8)	75,0	-
14730010	Arzberg	Alleinerziehende	35	37,1	54,3	28,6	66,7	-
14730020	Bad Dübén, Stadt	Insgesamt	950	13,6	86,7	21,1	73,9	5,5
14730020	Bad Dübén, Stadt	Paare ohne Kinder	458	15,1	84,1	21,8	72,5	6,8
14730020	Bad Dübén, Stadt	Paare mit Kind(ern)	230	20,0	81,3	26,5	70,0	6,5
14730020	Bad Dübén, Stadt	Alleinerziehende	262	6,1	93,5	15,6	82,1	(3,4)
14730030	Beilrode	Insgesamt	300	37,0	63,7	29,7	70,7	(1,0)
14730030	Beilrode	Paare ohne Kinder	123	35,8	65,0	32,5	69,9	-
14730030	Beilrode	Paare mit Kind(ern)	92	47,8	56,5	35,9	64,1	-
14730030	Beilrode	Alleinerziehende	86	32,6	69,8	20,9	77,9	(3,5)
14730045	Belgern-Schildau, Stadt	Insgesamt	401	38,2	61,1	42,6	55,4	3,2
14730045	Belgern-Schildau, Stadt	Paare ohne Kinder	179	39,7	61,5	40,2	55,9	(5,0)
14730045	Belgern-Schildau, Stadt	Paare mit Kind(ern)	121	40,5	56,2	37,2	57,9	(2,5)
14730045	Belgern-Schildau, Stadt	Alleinerziehende	105	36,2	61,9	48,6	49,5	-
14730050	Cavertitz	Insgesamt	97	59,8	42,3	47,4	48,5	(4,1)
14730050	Cavertitz	Paare ohne Kinder	40	69,2	30,0	40,0	55,0	(7,5)
14730050	Cavertitz	Paare mit Kind(ern)	37	62,2	45,9	56,8	40,5	(8,1)
14730050	Cavertitz	Alleinerziehende	18	(42,9)	57,1	(26,7)	(56,3)	-
14730060	Dahlen, Stadt	Insgesamt	319	39,2	61,1	50,8	49,2	(1,3)
14730060	Dahlen, Stadt	Paare ohne Kinder	150	40,7	60,0	53,3	46,0	-
14730060	Dahlen, Stadt	Paare mit Kind(ern)	61	42,6	57,4	45,9	59,0	-
14730060	Dahlen, Stadt	Alleinerziehende	108	35,2	66,7	50,0	48,1	(2,8)
14730070	Delitzsch, Stadt	Insgesamt	3.587	8,9	91,1	33,9	60,9	5,1
14730070	Delitzsch, Stadt	Paare ohne Kinder	1.795	8,6	91,6	29,8	63,5	6,9
14730070	Delitzsch, Stadt	Paare mit Kind(ern)	987	12,0	88,0	37,7	58,5	4,2
14730070	Delitzsch, Stadt	Alleinerziehende	805	5,8	93,8	38,3	59,1	2,6
14730080	Doberschütz	Insgesamt	183	57,4	43,7	37,2	62,3	(2,2)
14730080	Doberschütz	Paare ohne Kinder	62	54,8	40,3	27,4	74,2	-
14730080	Doberschütz	Paare mit Kind(ern)	64	65,6	39,1	46,9	53,1	-
14730080	Doberschütz	Alleinerziehende	57	52,6	42,1	38,6	57,9	-
14730090	Dommitzsch, Stadt	Insgesamt	156	25,0	73,7	41,7	60,3	-
14730090	Dommitzsch, Stadt	Paare ohne Kinder	76	28,9	71,1	44,7	56,6	-
14730090	Dommitzsch, Stadt	Paare mit Kind(ern)	50	22,0	77,1	44,0	52,0	-
14730090	Dommitzsch, Stadt	Alleinerziehende	32	(15,6)	84,8	(25,0)	75,0	-
14730100	Dreiheide	Insgesamt	86	60,5	36,0	22,1	58,1	12,8
14730100	Dreiheide	Paare ohne Kinder	33	65,6	33,3	36,4	54,5	(12,1)
14730100	Dreiheide	Paare mit Kind(ern)	37	62,2	45,9	(13,5)	54,1	(24,3)
14730100	Dreiheide	Alleinerziehende	14	(66,7)	(33,3)	(23,1)	(76,9)	-
14730110	Eilenburg, Stadt	Insgesamt	2.440	8,3	91,8	36,6	61,1	2,5
14730110	Eilenburg, Stadt	Paare ohne Kinder	1.161	7,4	92,4	31,9	65,5	2,6
14730110	Eilenburg, Stadt	Paare mit Kind(ern)	615	9,6	90,1	39,7	56,4	4,4
14730110	Eilenburg, Stadt	Alleinerziehende	668	8,5	91,9	41,8	57,2	(0,4)
14730120	Elsnig	Insgesamt	69	44,9	58,0	39,1	65,2	-
14730120	Elsnig	Paare ohne Kinder	34	41,2	52,9	(23,5)	75,0	-
14730120	Elsnig	Paare mit Kind(ern)	20	(35,3)	(64,7)	66,7	(33,3)	-
14730120	Elsnig	Alleinerziehende	18	(60,0)	(40,0)	(37,5)	(62,5)	-
14730140	Jesewitz	Insgesamt	151	56,3	44,4	45,0	51,7	(6,0)
14730140	Jesewitz	Paare ohne Kinder	59	64,4	39,0	40,7	59,3	(6,8)
14730140	Jesewitz	Paare mit Kind(ern)	59	59,3	47,5	50,8	45,8	-
14730140	Jesewitz	Alleinerziehende	32	53,1	50,0	40,6	53,1	(9,4)
14730150	Krostitz	Insgesamt	247	34,4	64,8	30,8	44,5	23,1
14730150	Krostitz	Paare ohne Kinder	111	37,8	62,2	29,7	37,8	27,0
14730150	Krostitz	Paare mit Kind(ern)	82	36,6	61,0	32,9	39,0	22,0
14730150	Krostitz	Alleinerziehende	53	28,3	73,2	(17,0)	64,2	(15,1)
14730160	Laußig	Insgesamt	239	21,8	79,5	14,2	83,3	(2,1)
14730160	Laußig	Paare ohne Kinder	121	19,0	80,2	9,1	84,3	(2,5)
14730160	Laußig	Paare mit Kind(ern)	54	18,5	81,1	18,5	75,9	-
14730160	Laußig	Alleinerziehende	64	26,6	70,3	17,2	83,6	-
14730170	Liebschützberg	Insgesamt	133	48,1	50,4	42,9	50,4	(3,0)
14730170	Liebschützberg	Paare ohne Kinder	71	49,3	52,1	47,9	53,5	-
14730170	Liebschützberg	Paare mit Kind(ern)	34	66,7	35,3	29,4	58,8	(8,8)
14730170	Liebschützberg	Alleinerziehende	24	(37,5)	66,7	50,0	53,8	(12,5)
14730180	Löbnitz	Insgesamt	99	36,4	65,7	29,3	65,7	(3,0)
14730180	Löbnitz	Paare ohne Kinder	48	37,5	54,2	29,2	60,4	(8,3)
14730180	Löbnitz	Paare mit Kind(ern)	25	56,5	(43,5)	47,8	48,0	(12,0)
14730180	Löbnitz	Alleinerziehende	32	(18,8)	81,3	(15,6)	82,8	-
14730190	Mockrehna	Insgesamt	297	30,6	68,4	25,9	72,1	(2,0)
14730190	Mockrehna	Paare ohne Kinder	144	27,8	70,8	24,3	71,5	(2,1)
14730190	Mockrehna	Paare mit Kind(ern)	93	39,8	57,0	29,0	67,7	-
14730190	Mockrehna	Alleinerziehende	60	20,0	79,7	16,7	79,3	-
14730200	Mügeln, Stadt	Insgesamt	460	23,3	77,2	44,6	54,3	(0,9)
14730200	Mügeln, Stadt	Paare ohne Kinder	217	19,4	80,2	36,4	60,8	(1,4)
14730200	Mügeln, Stadt	Paare mit Kind(ern)	128	35,2	64,1	54,7	43,8	(2,3)
14730200	Mügeln, Stadt	Alleinerziehende	120	14,2	82,5	45,0	52,5	-

AGS	Kreisfreie Stadt Gemeinde Landkreis Land	Merkmal	Wohnfläche je Wohnung und Haushalt in m ²	Zahl der Räume je Wohnung und Haushalt	Durchschnittliche monatliche Nettokaltmiete je m ² in EUR	Durchschnittliche Wohndauer des Haushalts in Jahren
14730010	Arzberg	Insgesamt	81,4	4,1	4,18	19
14730010	Arzberg	Paare ohne Kinder	78,8	4,0	4,14	27
14730010	Arzberg	Paare mit Kind(ern)	80,8	4,5	4,40	14
14730010	Arzberg	Alleinerziehende	89,2	4,2	4,19	16
14730020	Bad Dübén, Stadt	Insgesamt	73,8	4,0	5,01	14
14730020	Bad Dübén, Stadt	Paare ohne Kinder	72,0	3,9	5,16	20
14730020	Bad Dübén, Stadt	Paare mit Kind(ern)	81,6	4,3	4,98	11
14730020	Bad Dübén, Stadt	Alleinerziehende	69,9	4,0	4,78	8
14730030	Beilrode	Insgesamt	82,7	4,1	4,44	18
14730030	Beilrode	Paare ohne Kinder	78,2	4,0	4,40	29
14730030	Beilrode	Paare mit Kind(ern)	91,2	4,4	4,55	10
14730030	Beilrode	Alleinerziehende	79,5	4,0	4,37	12
14730045	Belgern-Schildau, Stadt	Insgesamt	84,0	4,2	4,47	17
14730045	Belgern-Schildau, Stadt	Paare ohne Kinder	80,9	4,0	4,45	24
14730045	Belgern-Schildau, Stadt	Paare mit Kind(ern)	89,7	4,4	4,53	14
14730045	Belgern-Schildau, Stadt	Alleinerziehende	81,8	4,1	4,39	10
14730050	Cavertitz	Insgesamt	93,9	4,2	4,73	24
14730050	Cavertitz	Paare ohne Kinder	98,5	4,3	4,76	33
14730050	Cavertitz	Paare mit Kind(ern)	98,3	4,4	4,77	21
14730050	Cavertitz	Alleinerziehende	72,3	3,8	4,88	11
14730060	Dahlen, Stadt	Insgesamt	78,0	3,8	4,48	21
14730060	Dahlen, Stadt	Paare ohne Kinder	76,1	3,7	4,36	29
14730060	Dahlen, Stadt	Paare mit Kind(ern)	92,2	4,5	4,47	11
14730060	Dahlen, Stadt	Alleinerziehende	72,8	3,6	4,60	14
14730070	Delitzsch, Stadt	Insgesamt	71,6	3,9	5,35	13
14730070	Delitzsch, Stadt	Paare ohne Kinder	67,9	3,7	5,44	17
14730070	Delitzsch, Stadt	Paare mit Kind(ern)	80,9	4,2	5,32	8
14730070	Delitzsch, Stadt	Alleinerziehende	68,4	3,8	5,21	8
14730080	Doberschütz	Insgesamt	89,1	4,2	4,71	17
14730080	Doberschütz	Paare ohne Kinder	85,0	3,9	4,87	23
14730080	Doberschütz	Paare mit Kind(ern)	99,3	4,6	4,65	15
14730080	Doberschütz	Alleinerziehende	80,1	3,9	4,65	13
14730090	Dommitzsch, Stadt	Insgesamt	80,7	4,2	4,45	17
14730090	Dommitzsch, Stadt	Paare ohne Kinder	73,5	3,9	4,44	24
14730090	Dommitzsch, Stadt	Paare mit Kind(ern)	95,0	4,7	4,59	10
14730090	Dommitzsch, Stadt	Alleinerziehende	74,0	4,2	4,24	10
14730100	Dreiheide	Insgesamt	97,1	4,0	4,96	15
14730100	Dreiheide	Paare ohne Kinder	91,1	4,0	4,47	23
14730100	Dreiheide	Paare mit Kind(ern)	113,4	4,5	5,16	10
14730100	Dreiheide	Alleinerziehende	68,5	2,8	5,15	10
14730110	Eilenburg, Stadt	Insgesamt	72,4	3,9	5,28	13
14730110	Eilenburg, Stadt	Paare ohne Kinder	68,7	3,7	5,27	18
14730110	Eilenburg, Stadt	Paare mit Kind(ern)	83,3	4,3	5,39	8
14730110	Eilenburg, Stadt	Alleinerziehende	68,9	3,8	5,20	9
14730120	Elsnig	Insgesamt	84,3	4,0	4,13	17
14730120	Elsnig	Paare ohne Kinder	82,4	3,9	4,28	26
14730120	Elsnig	Paare mit Kind(ern)	85,3	4,3	3,76	8
14730120	Elsnig	Alleinerziehende	89,9	4,1	4,29	11
14730140	Jesewitz	Insgesamt	90,1	4,5	4,80	16
14730140	Jesewitz	Paare ohne Kinder	82,8	4,2	4,82	23
14730140	Jesewitz	Paare mit Kind(ern)	100,9	5,0	4,78	12
14730140	Jesewitz	Alleinerziehende	83,8	4,3	4,92	8
14730150	Krostitz	Insgesamt	84,4	4,0	5,95	12
14730150	Krostitz	Paare ohne Kinder	79,2	3,6	6,42	14
14730150	Krostitz	Paare mit Kind(ern)	95,9	4,4	5,75	10
14730150	Krostitz	Alleinerziehende	77,5	3,9	5,32	10
14730160	Laußig	Insgesamt	73,2	4,3	4,79	19
14730160	Laußig	Paare ohne Kinder	66,7	4,0	4,87	26
14730160	Laußig	Paare mit Kind(ern)	87,1	4,9	4,74	12
14730160	Laußig	Alleinerziehende	75,1	4,4	4,61	13
14730170	Liebschützberg	Insgesamt	88,6	4,4	4,45	20
14730170	Liebschützberg	Paare ohne Kinder	82,6	4,3	4,59	25
14730170	Liebschützberg	Paare mit Kind(ern)	102,7	5,1	4,36	15
14730170	Liebschützberg	Alleinerziehende	88,4	4,1	4,34	11
14730180	Löbnitz	Insgesamt	83,2	4,2	4,77	25
14730180	Löbnitz	Paare ohne Kinder	85,4	4,0	4,75	34
14730180	Löbnitz	Paare mit Kind(ern)	87,9	4,1	4,87	19
14730180	Löbnitz	Alleinerziehende	76,7	4,4	4,73	16
14730190	Mockrehna	Insgesamt	74,8	3,7	4,87	18
14730190	Mockrehna	Paare ohne Kinder	70,2	3,5	4,93	23
14730190	Mockrehna	Paare mit Kind(ern)	85,1	4,2	4,76	15
14730190	Mockrehna	Alleinerziehende	69,7	3,6	4,86	10
14730200	Mügeln, Stadt	Insgesamt	76,7	4,2	4,54	16
14730200	Mügeln, Stadt	Paare ohne Kinder	70,2	3,9	4,57	22
14730200	Mügeln, Stadt	Paare mit Kind(ern)	90,8	4,8	4,41	13
14730200	Mügeln, Stadt	Alleinerziehende	73,3	4,0	4,64	9

AGS	Kreisfreie Stadt Gemeinde Landkreis Land	Merkmal	Haushalte	Haushalte in Gebäuden mit 1 und 2 Wohnungen in %	Haushalte in Gebäuden mit 3 und mehr Wohnungen in %	Haushalte in Gebäuden mit Baujahr bis 1949 in %	Haushalte in Gebäuden mit Baujahr von 1950 bis 2009 in %	Haushalte in Gebäuden mit Baujahr 2010 und später in %
14730210	Naundorf	Insgesamt	130	30,0	72,3	37,7	62,3	-
14730210	Naundorf	Paare ohne Kinder	61	27,9	67,2	39,3	57,4	-
14730210	Naundorf	Paare mit Kind(ern)	39	25,6	74,4	43,6	59,0	-
14730210	Naundorf	Alleinerziehende	29	(34,5)	65,5	(34,5)	69,7	-
14730230	Oschatz, Stadt	Insgesamt	1.930	10,3	89,7	33,3	63,9	2,6
14730230	Oschatz, Stadt	Paare ohne Kinder	1.072	10,2	89,9	29,3	67,9	2,7
14730230	Oschatz, Stadt	Paare mit Kind(ern)	470	13,4	86,2	42,1	54,7	3,0
14730230	Oschatz, Stadt	Alleinerziehende	389	6,7	93,1	33,4	65,0	(1,3)
14730250	Rackwitz	Insgesamt	551	16,0	83,5	14,9	77,9	7,1
14730250	Rackwitz	Paare ohne Kinder	253	13,8	87,4	15,8	77,9	8,3
14730250	Rackwitz	Paare mit Kind(ern)	184	24,5	76,1	16,3	75,5	7,6
14730250	Rackwitz	Alleinerziehende	110	(7,3)	92,6	10,0	85,5	(3,6)
14730270	Schkeuditz, Stadt	Insgesamt	2.193	13,1	86,8	29,5	64,7	5,9
14730270	Schkeuditz, Stadt	Paare ohne Kinder	1.091	12,6	87,5	27,0	68,5	4,6
14730270	Schkeuditz, Stadt	Paare mit Kind(ern)	638	16,9	82,9	31,5	58,3	9,9
14730270	Schkeuditz, Stadt	Alleinerziehende	465	9,2	90,3	31,8	64,5	3,4
14730280	Schönwölkau	Insgesamt	149	51,0	51,7	32,2	61,1	6,7
14730280	Schönwölkau	Paare ohne Kinder	52	53,8	53,8	36,5	59,6	(7,7)
14730280	Schönwölkau	Paare mit Kind(ern)	54	64,8	40,7	31,5	64,8	(5,6)
14730280	Schönwölkau	Alleinerziehende	35	28,6	74,4	37,1	66,7	(8,6)
14730300	Taucha, Stadt	Insgesamt	1.895	14,0	85,9	49,2	46,7	4,3
14730300	Taucha, Stadt	Paare ohne Kinder	933	12,3	87,9	40,2	55,8	4,0
14730300	Taucha, Stadt	Paare mit Kind(ern)	547	21,6	78,8	57,4	35,6	6,9
14730300	Taucha, Stadt	Alleinerziehende	414	8,7	91,1	58,0	40,1	(1,4)
14730310	Torgau, Stadt	Insgesamt	3.015	8,9	91,0	35,4	62,5	2,0
14730310	Torgau, Stadt	Paare ohne Kinder	1.505	8,7	91,2	31,7	65,7	2,6
14730310	Torgau, Stadt	Paare mit Kind(ern)	833	11,6	88,7	41,2	56,4	2,4
14730310	Torgau, Stadt	Alleinerziehende	678	6,8	93,7	36,9	62,7	-
14730320	Trossin	Insgesamt	25	62,1	44,0	60,0	60,0	-
14730320	Trossin	Paare ohne Kinder	12	(100,0)	-	(64,3)	(35,7)	-
14730320	Trossin	Paare mit Kind(ern)	10	(70,0)	(30,0)	-	(42,9)	-
14730320	Trossin	Alleinerziehende	4	(100,0)	-	-	-	-
14730330	Wermsdorf	Insgesamt	308	37,3	63,6	38,6	60,1	(2,9)
14730330	Wermsdorf	Paare ohne Kinder	132	40,9	56,8	40,2	59,8	(2,3)
14730330	Wermsdorf	Paare mit Kind(ern)	89	33,7	64,0	41,6	57,3	-
14730330	Wermsdorf	Alleinerziehende	87	34,5	67,8	33,3	63,2	(4,6)
14730340	Wiedemar	Insgesamt	321	37,7	62,0	40,5	57,3	(2,2)
14730340	Wiedemar	Paare ohne Kinder	141	39,0	61,0	40,4	55,3	(2,1)
14730340	Wiedemar	Paare mit Kind(ern)	99	40,4	58,6	37,4	58,6	-
14730340	Wiedemar	Alleinerziehende	81	33,3	69,1	43,2	54,3	(3,7)
14730360	Zschepplin	Insgesamt	170	38,2	61,2	28,2	70,0	(1,8)
14730360	Zschepplin	Paare ohne Kinder	69	44,9	55,1	26,1	71,0	(4,3)
14730360	Zschepplin	Paare mit Kind(ern)	53	37,7	56,6	32,1	73,6	-
14730360	Zschepplin	Alleinerziehende	42	28,6	75,0	33,3	81,0	-
14	Freistaat Sachsen	Insgesamt	554.350	10,6	89,4	45,8	50,4	3,8
14	Freistaat Sachsen	Paare ohne Kinder	284.116	9,8	90,2	39,8	56,7	3,5
14	Freistaat Sachsen	Paare mit Kind(ern)	161.099	13,8	86,2	54,4	40,4	5,2
14	Freistaat Sachsen	Alleinerziehende	109.135	8,0	92,0	48,9	48,6	2,5

[Zeichenerklärung](#)

AGS	Kreisfreie Stadt Gemeinde Landkreis Land	Merkmal	Wohnfläche je Wohnung und Haushalt in m ²	Zahl der Räume je Wohnung und Haushalt	Durchschnittliche monatliche Nettokaltmiete je m ² in EUR	Durchschnittliche Wohndauer des Haushalts in Jahren
14730210	Naundorf	Insgesamt	77,3	4,2	4,42	15
14730210	Naundorf	Paare ohne Kinder	72,3	4,0	4,56	20
14730210	Naundorf	Paare mit Kind(ern)	87,0	4,7	4,09	10
14730210	Naundorf	Alleinerziehende	77,5	3,9	4,66	13
14730230	Oschatz, Stadt	Insgesamt	74,4	4,0	5,04	14
14730230	Oschatz, Stadt	Paare ohne Kinder	71,6	4,0	5,08	19
14730230	Oschatz, Stadt	Paare mit Kind(ern)	84,8	4,4	4,99	9
14730230	Oschatz, Stadt	Alleinerziehende	69,6	3,9	4,99	8
14730250	Rackwitz	Insgesamt	78,2	4,0	5,49	13
14730250	Rackwitz	Paare ohne Kinder	72,6	3,8	5,53	16
14730250	Rackwitz	Paare mit Kind(ern)	91,7	4,5	5,57	10
14730250	Rackwitz	Alleinerziehende	68,1	3,9	5,26	10
14730270	Schkeuditz, Stadt	Insgesamt	74,1	3,7	5,69	13
14730270	Schkeuditz, Stadt	Paare ohne Kinder	70,4	3,5	5,67	18
14730270	Schkeuditz, Stadt	Paare mit Kind(ern)	84,3	4,1	5,77	9
14730270	Schkeuditz, Stadt	Alleinerziehende	69,4	3,6	5,62	8
14730280	Schönwölkau	Insgesamt	89,7	4,2	5,01	16
14730280	Schönwölkau	Paare ohne Kinder	87,5	4,0	5,32	21
14730280	Schönwölkau	Paare mit Kind(ern)	98,1	4,6	4,95	14
14730280	Schönwölkau	Alleinerziehende	79,0	4,0	4,80	10
14730300	Taucha, Stadt	Insgesamt	78,6	3,7	6,14	12
14730300	Taucha, Stadt	Paare ohne Kinder	73,3	3,5	6,08	17
14730300	Taucha, Stadt	Paare mit Kind(ern)	91,8	4,3	6,33	8
14730300	Taucha, Stadt	Alleinerziehende	73,3	3,5	6,03	8
14730310	Torgau, Stadt	Insgesamt	73,4	4,3	4,90	14
14730310	Torgau, Stadt	Paare ohne Kinder	70,7	4,2	4,98	19
14730310	Torgau, Stadt	Paare mit Kind(ern)	81,3	4,5	4,83	8
14730310	Torgau, Stadt	Alleinerziehende	70,0	4,2	4,83	9
14730320	Trossin	Insgesamt	82,2	4,1	4,64	20
14730320	Trossin	Paare ohne Kinder	73,6	3,6	3,91	29
14730320	Trossin	Paare mit Kind(ern)	86,4	4,3	5,22	17
14730320	Trossin	Alleinerziehende	95,6	4,7	4,99	8
14730330	Wermsdorf	Insgesamt	85,7	4,2	4,51	17
14730330	Wermsdorf	Paare ohne Kinder	82,6	4,0	4,53	24
14730330	Wermsdorf	Paare mit Kind(ern)	89,9	4,5	4,50	11
14730330	Wermsdorf	Alleinerziehende	86,2	4,1	4,54	13
14730340	Wiedemar	Insgesamt	82,4	4,1	4,81	16
14730340	Wiedemar	Paare ohne Kinder	78,0	3,8	4,90	20
14730340	Wiedemar	Paare mit Kind(ern)	93,4	4,7	4,82	15
14730340	Wiedemar	Alleinerziehende	77,7	3,9	4,65	12
14730360	Zschepplin	Insgesamt	83,6	4,4	4,81	17
14730360	Zschepplin	Paare ohne Kinder	82,0	4,3	4,96	24
14730360	Zschepplin	Paare mit Kind(ern)	92,9	4,8	4,79	14
14730360	Zschepplin	Alleinerziehende	73,7	4,0	4,53	11
14	Freistaat Sachsen	Insgesamt	77,2	3,8	5,65	14
14	Freistaat Sachsen	Paare ohne Kinder	72,4	3,6	5,61	19
14	Freistaat Sachsen	Paare mit Kind(ern)	88,4	4,2	5,81	10
14	Freistaat Sachsen	Alleinerziehende	73,2	3,8	5,51	9

[Zeichenerklärung](#)

Abb. 1 Personen in Haushalten am 15. Mai 2022 nach Alter, Geschlecht und Typ des Haushalts nach Familien

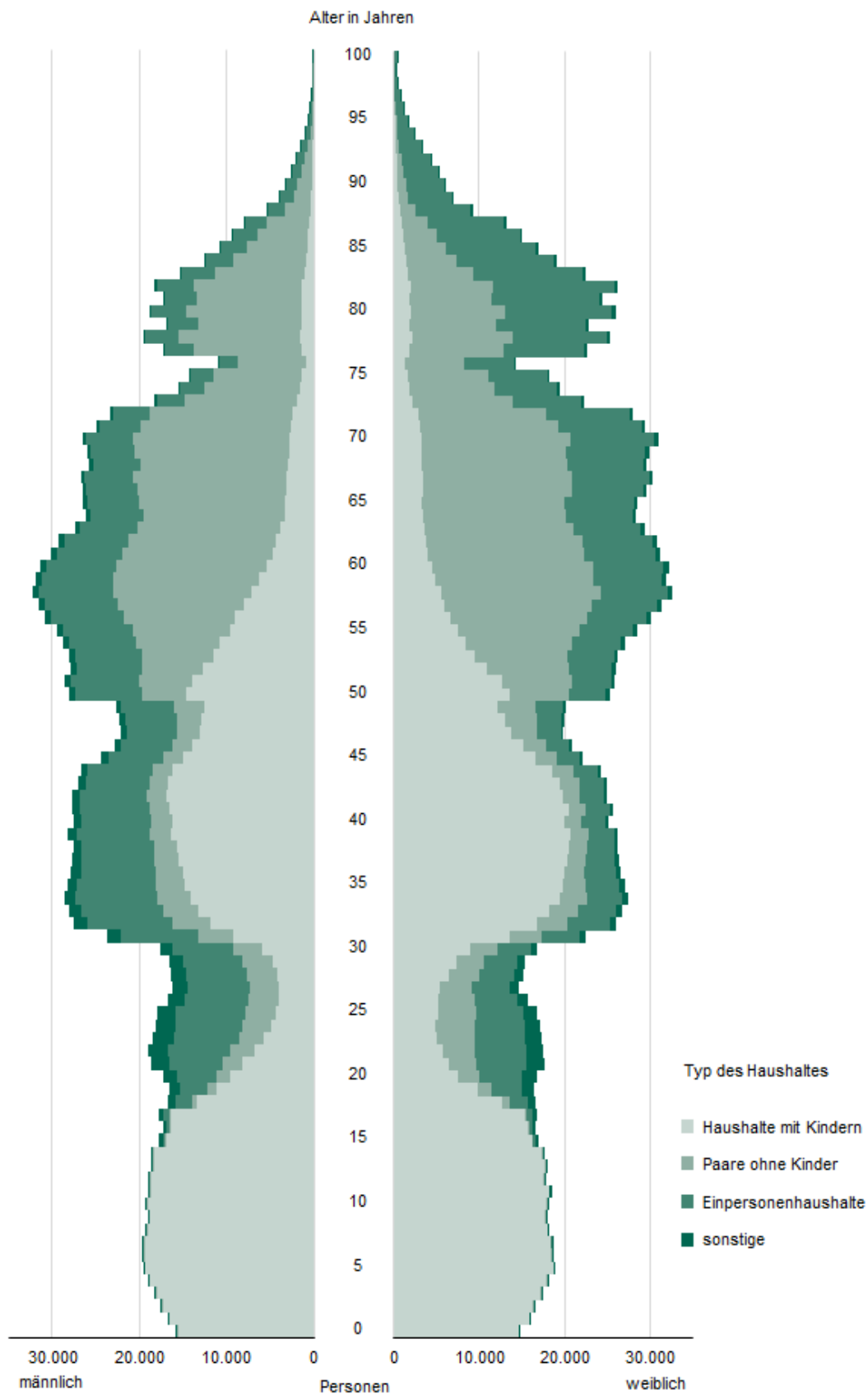


Abb. 2 Personen in Haushalten am 15. Mai 2022 nach Alter, Geschlecht und Art der Wohnungsnutzung



Abb. 3 Personen in Haushalten am 15. Mai 2022 nach Alter, Geschlecht, Art der Wohnungsnutzung und Typ des Haushalts nach Familien

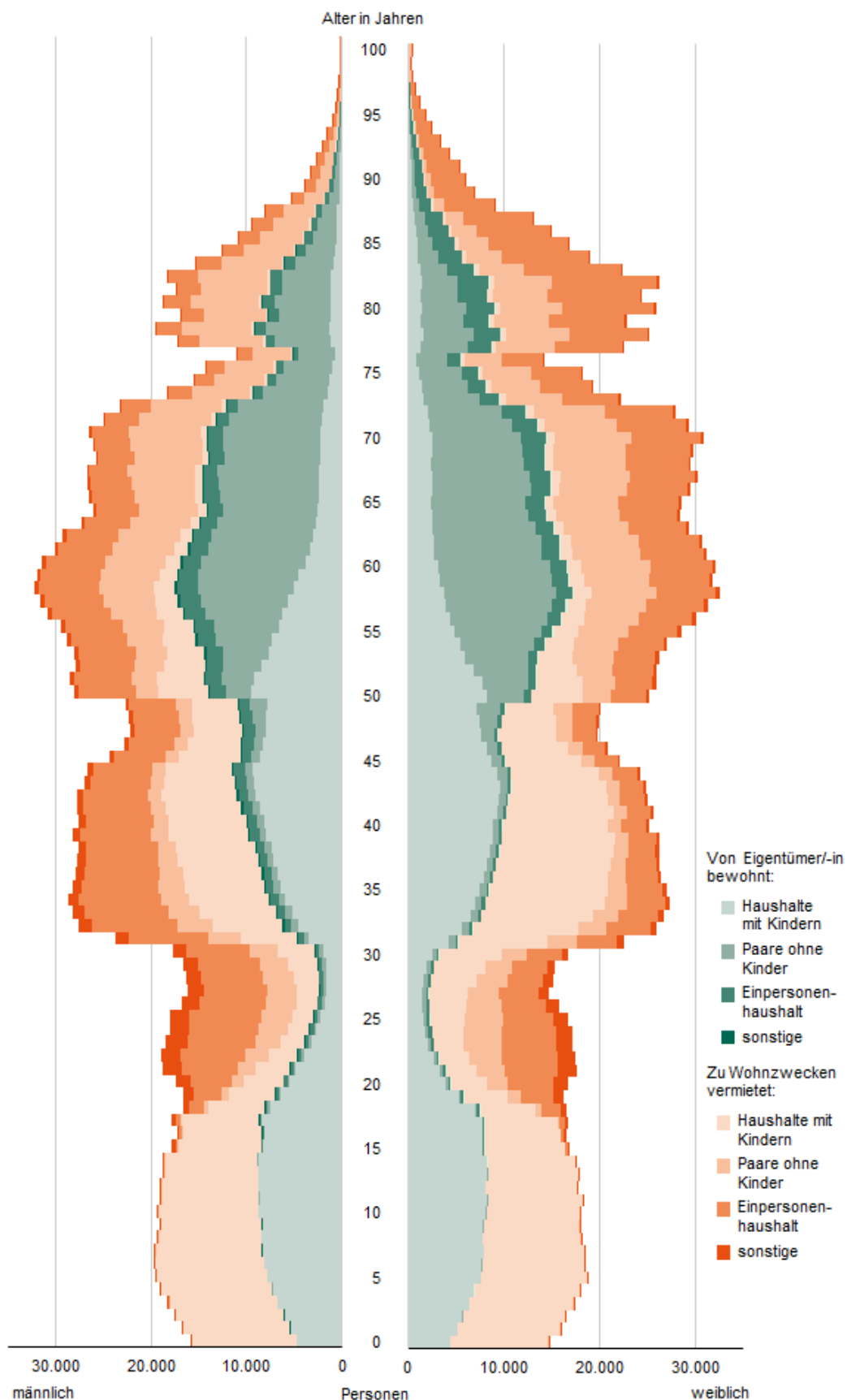


Abb. 4 Haushalte am 15. Mai 2022 nach Gebäudetyp und Gemeindegrößenklassen

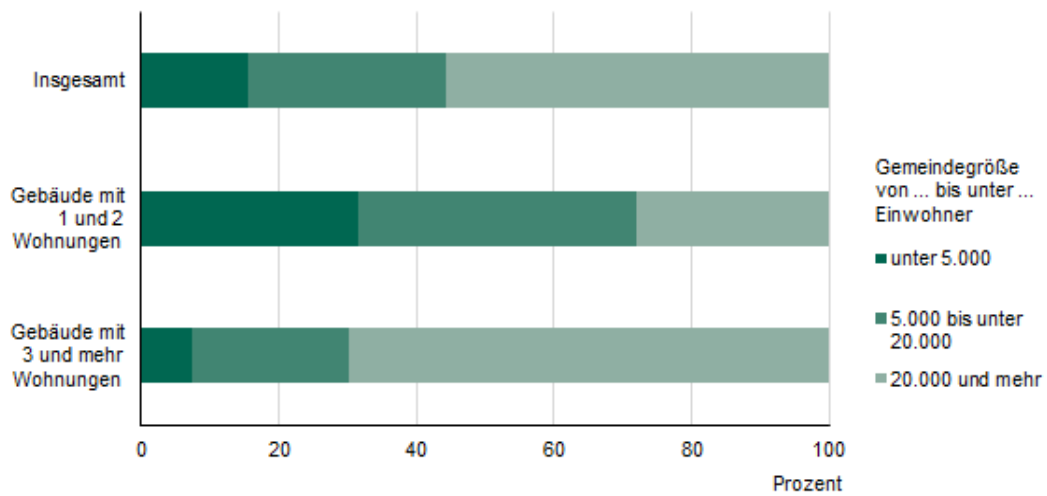


Abb. 5 Wohneigentumsquote der Haushalte am 15. Mai 2022 nach Haushaltsgröße und Gemeindegrößenklassen

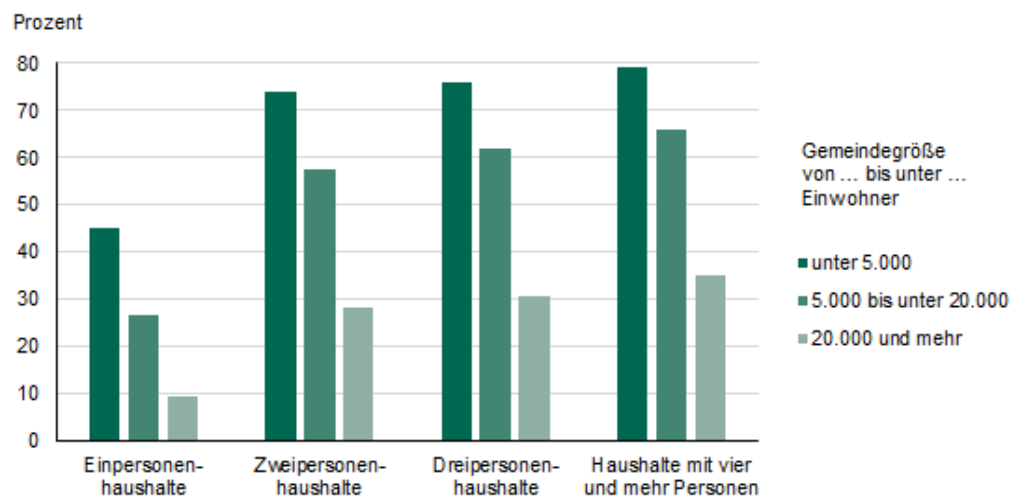
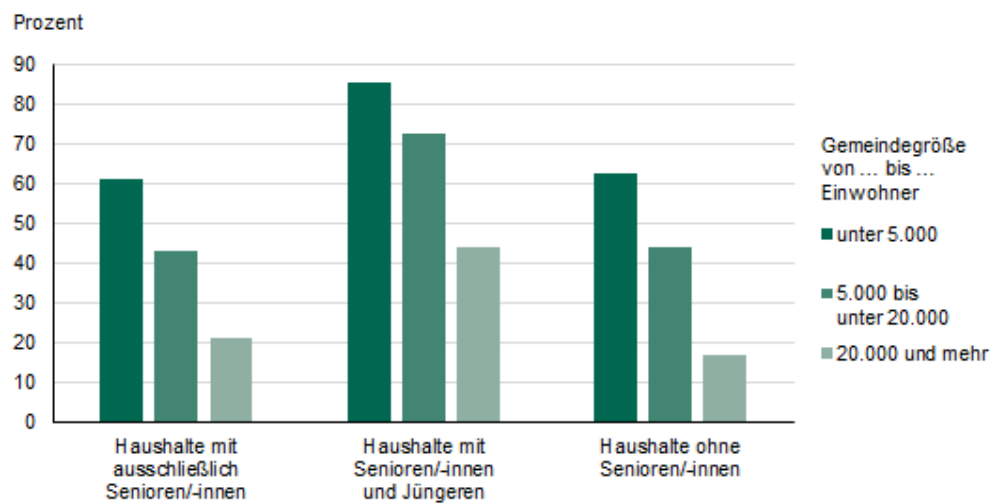


Abb. 6 Wohneigentumsquote der Haushalte am 15. Mai 2022 nach Seniorenstatus und Gemeindegrößenklassen



[Inhalt](#)

Abb. 7 Wohneigentumsquote der Haushalte am 15. Mai 2022 nach Gemeinden
in Prozent

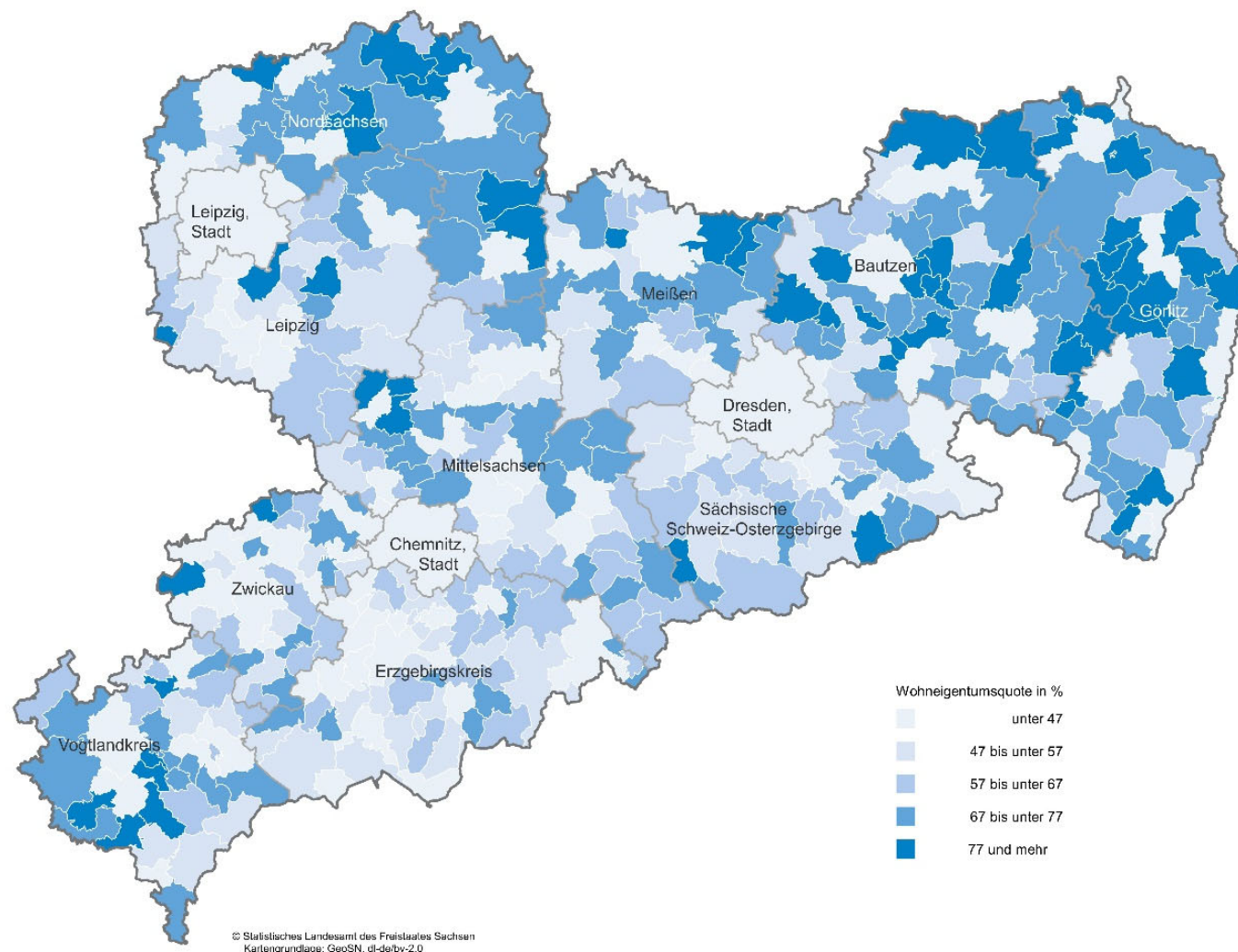


Abb. 8 Wohneigentumsquote von Einpersonenhaushalten am 15. Mai 2022 nach Gemeinden
in Prozent

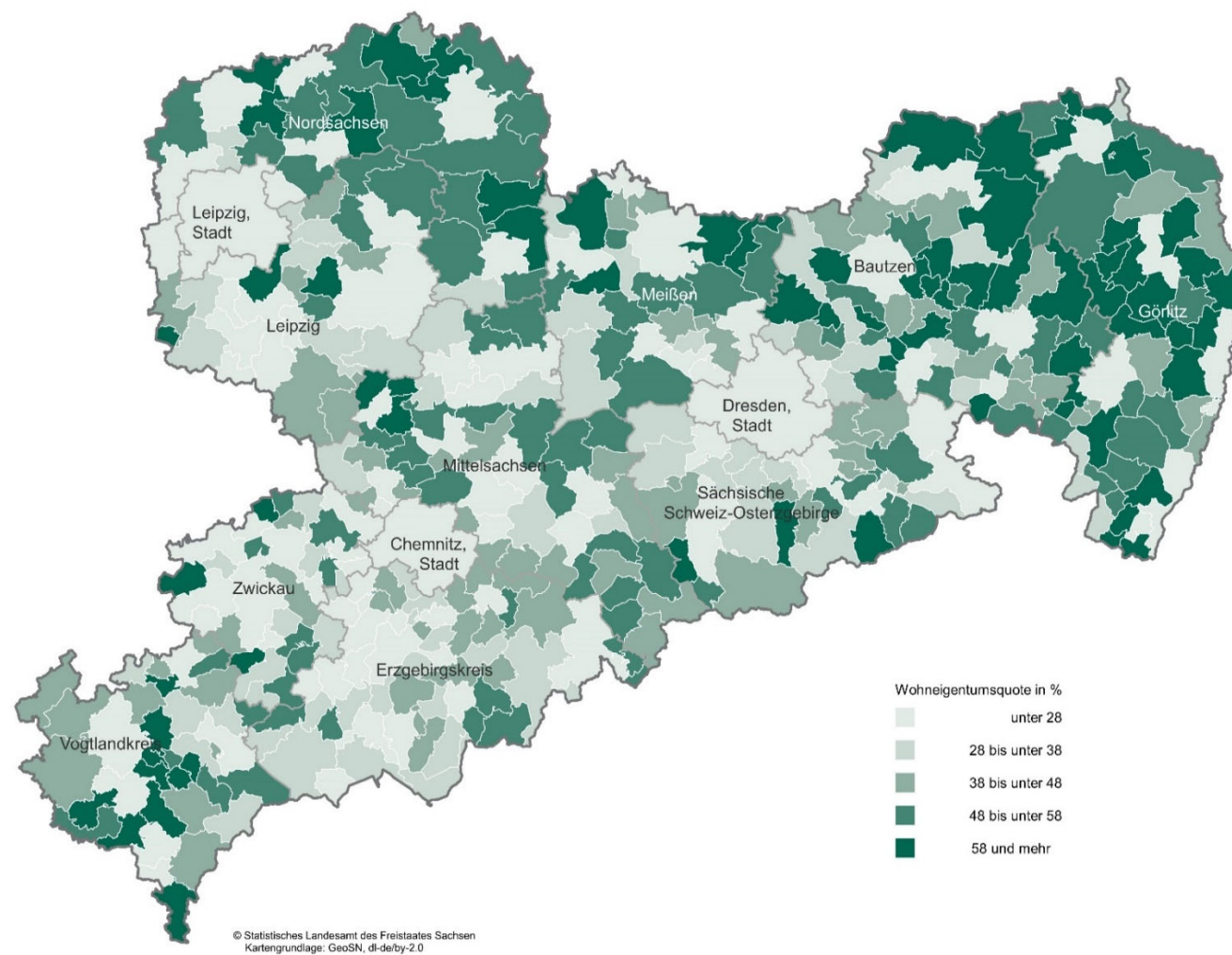


Abb. 9 Wohneigentumsquote von Paaren mit Kind(ern) am 15. Mai 2022 nach Gemeinden
in Prozent

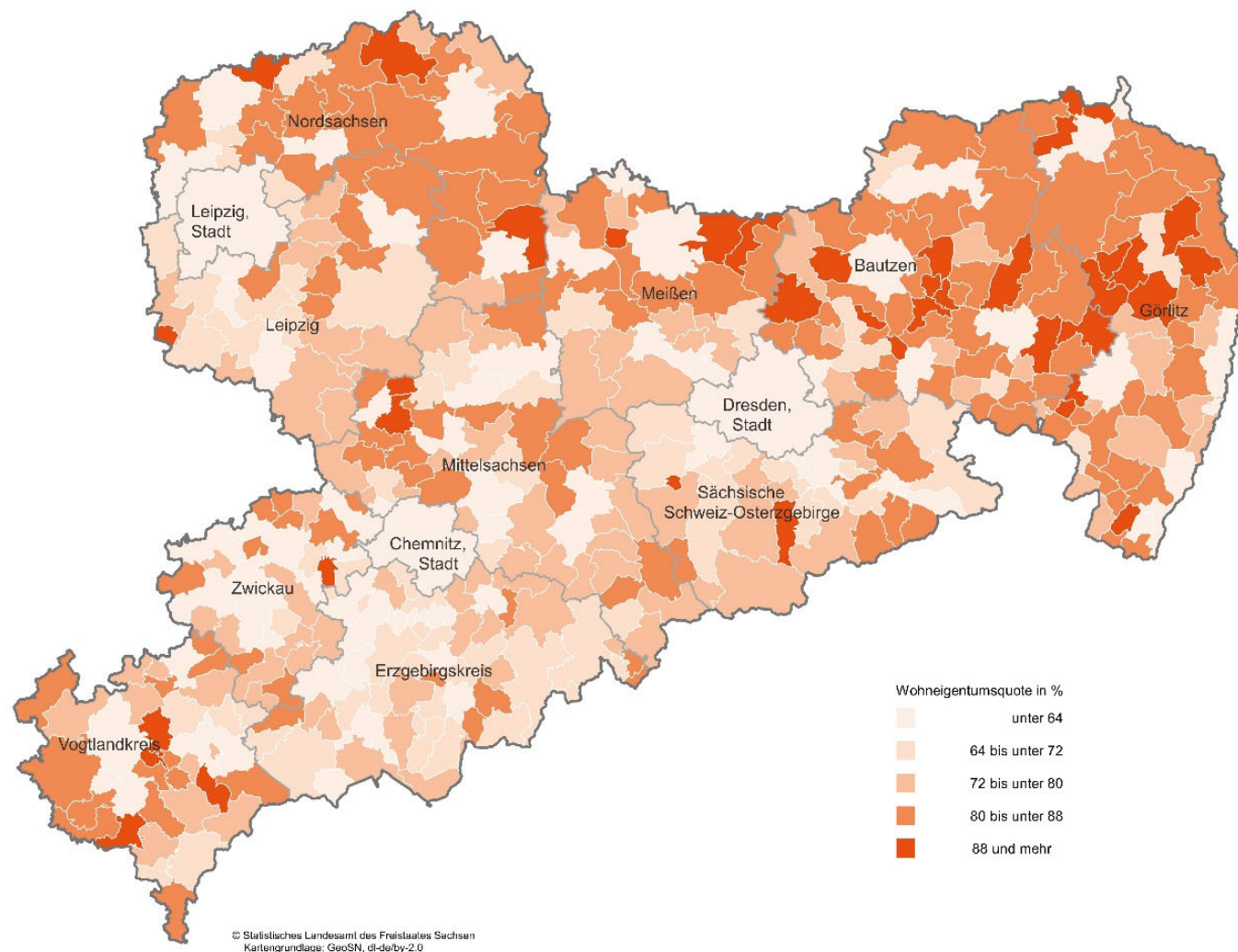


Abb. 10 Wohneigentumsquote von Haushalten mit ausschließlich Senioren am 15. Mai 2022 nach Gemeinden
in Prozent

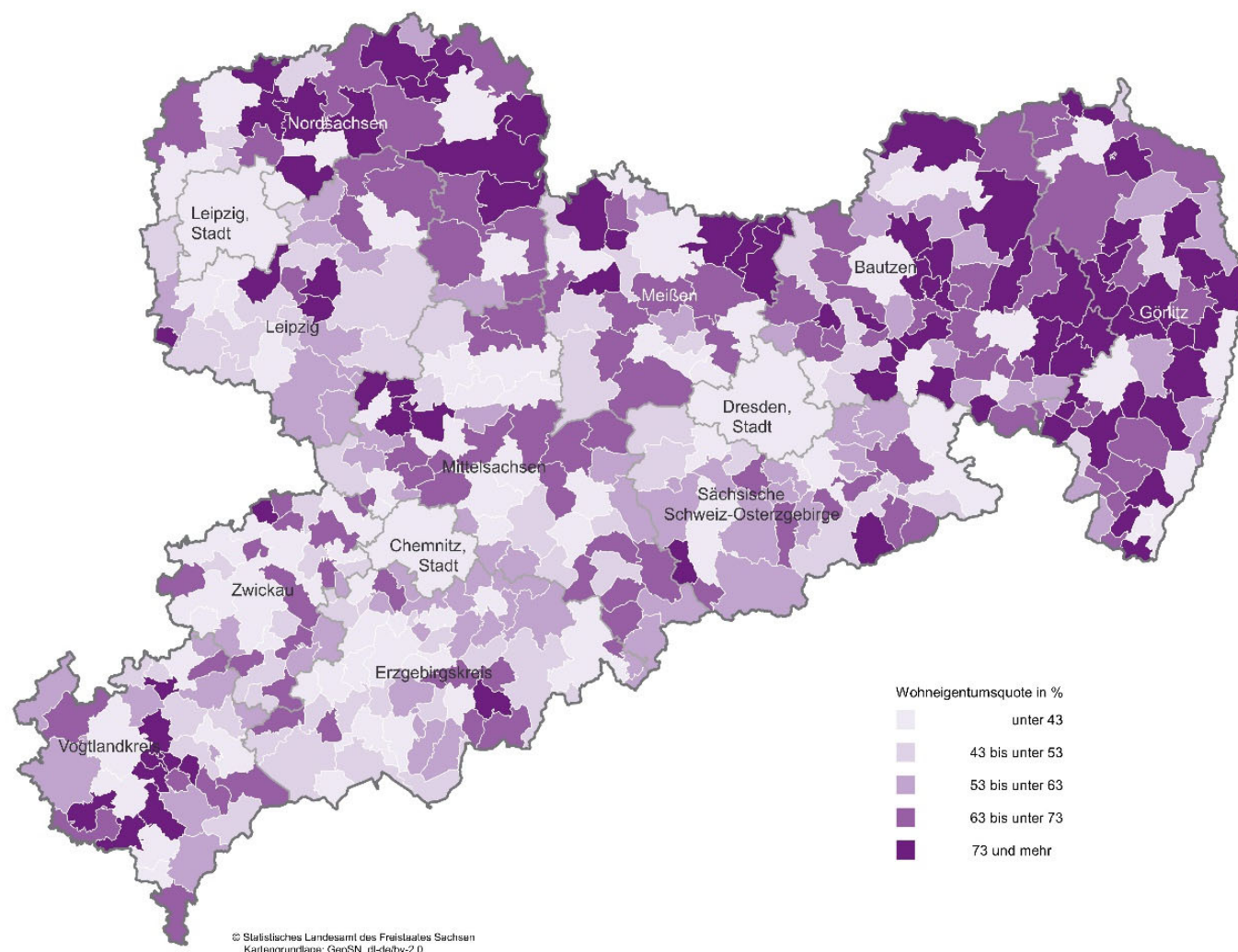


Abb. 11 Haushalte am 15. Mai 2022 nach Wohnfläche und Haushaltsgröße

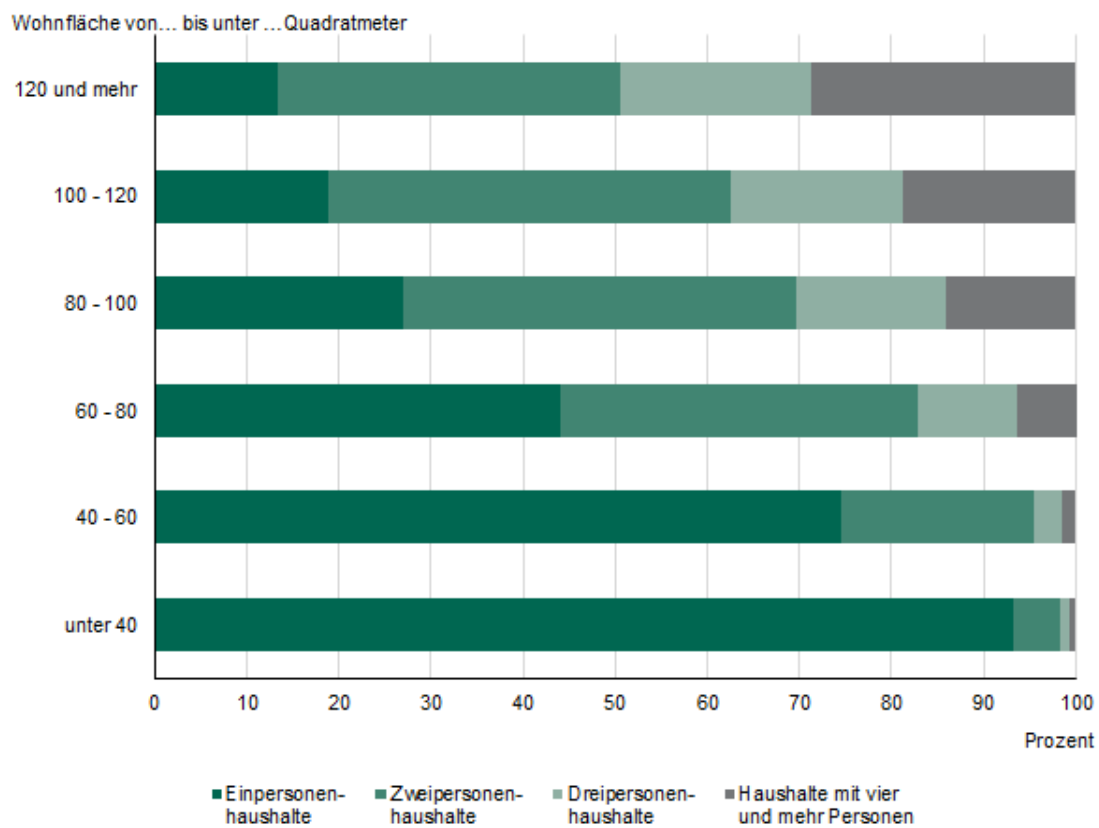


Abb. 12 Durchschnittliche Wohnfläche der Haushalte am 15. Mai 2022 nach Typ des Haushalts und Gemeindegrößenklassen

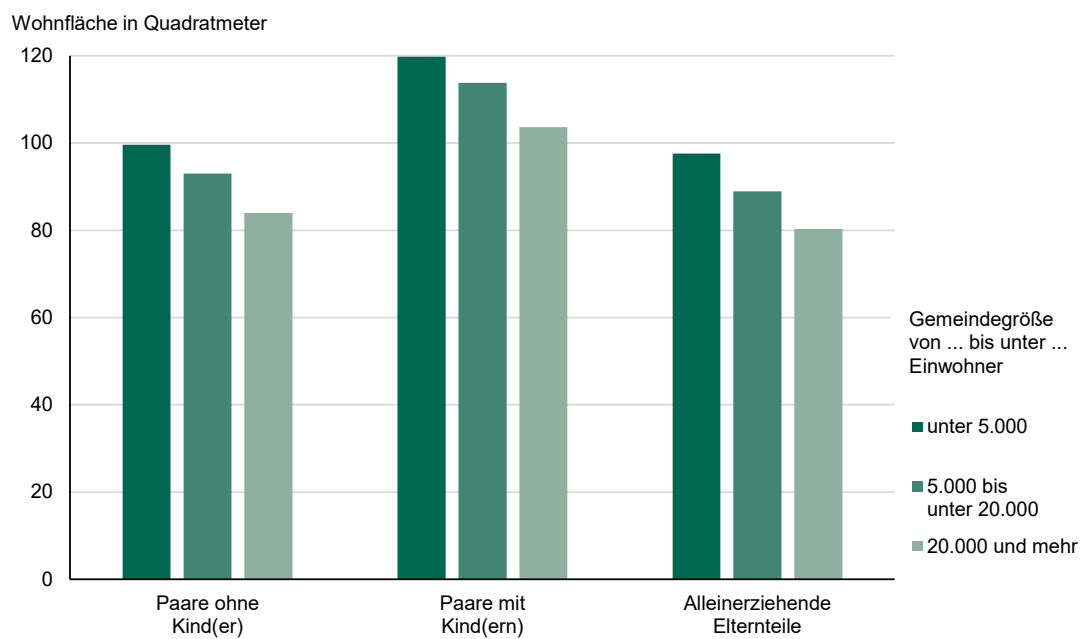


Abb. 13 Durchschnittliche Nettokaltmiete je Quadratmeter der Haushalte am 15. Mai 2022 nach Gemeinden
in Euro

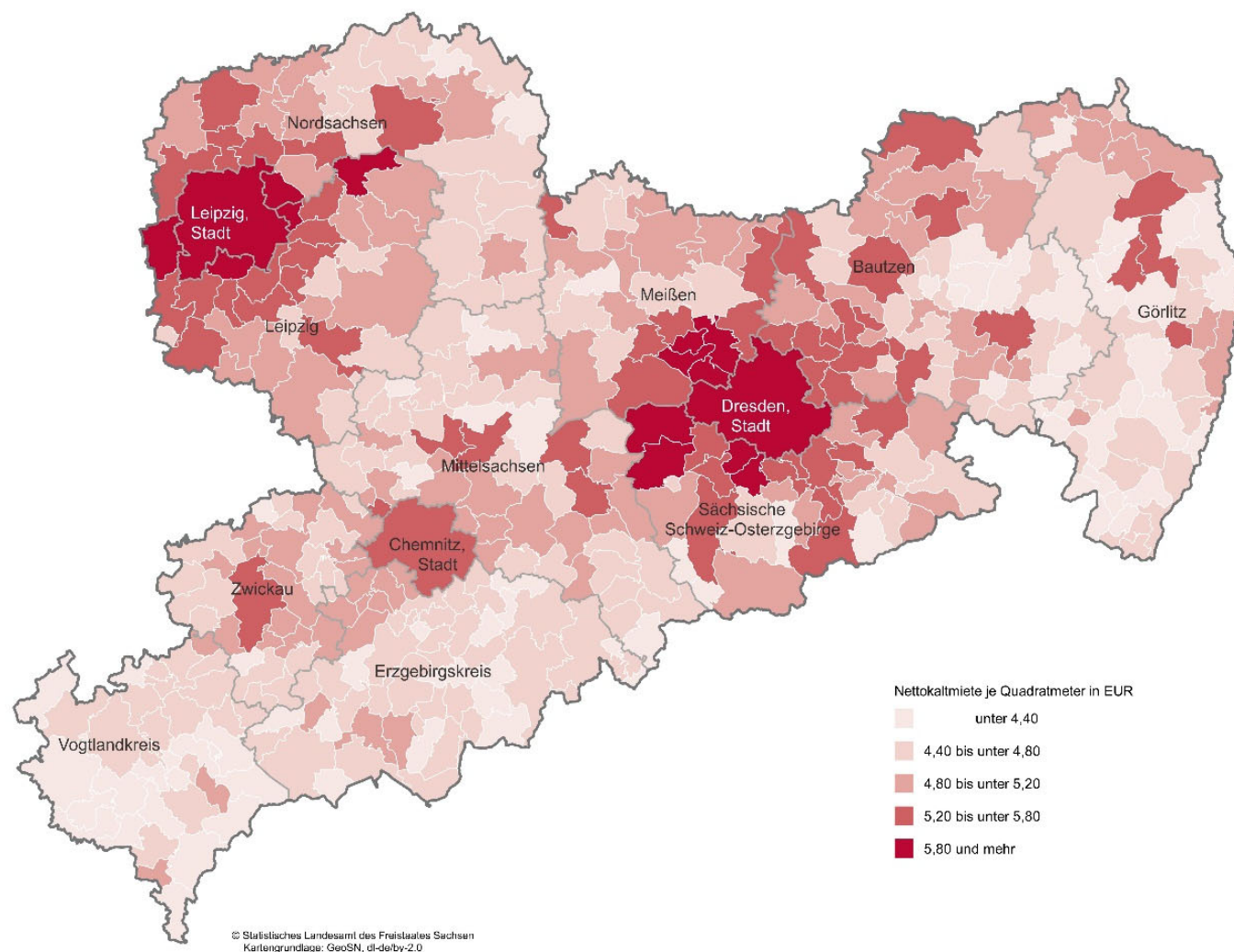


Abb. 14 Durchschnittliche Nettokaltmiete je Quadratmeter von Paaren mit Kind(ern) am 15. Mai 2022 nach Gemeinden
in Euro

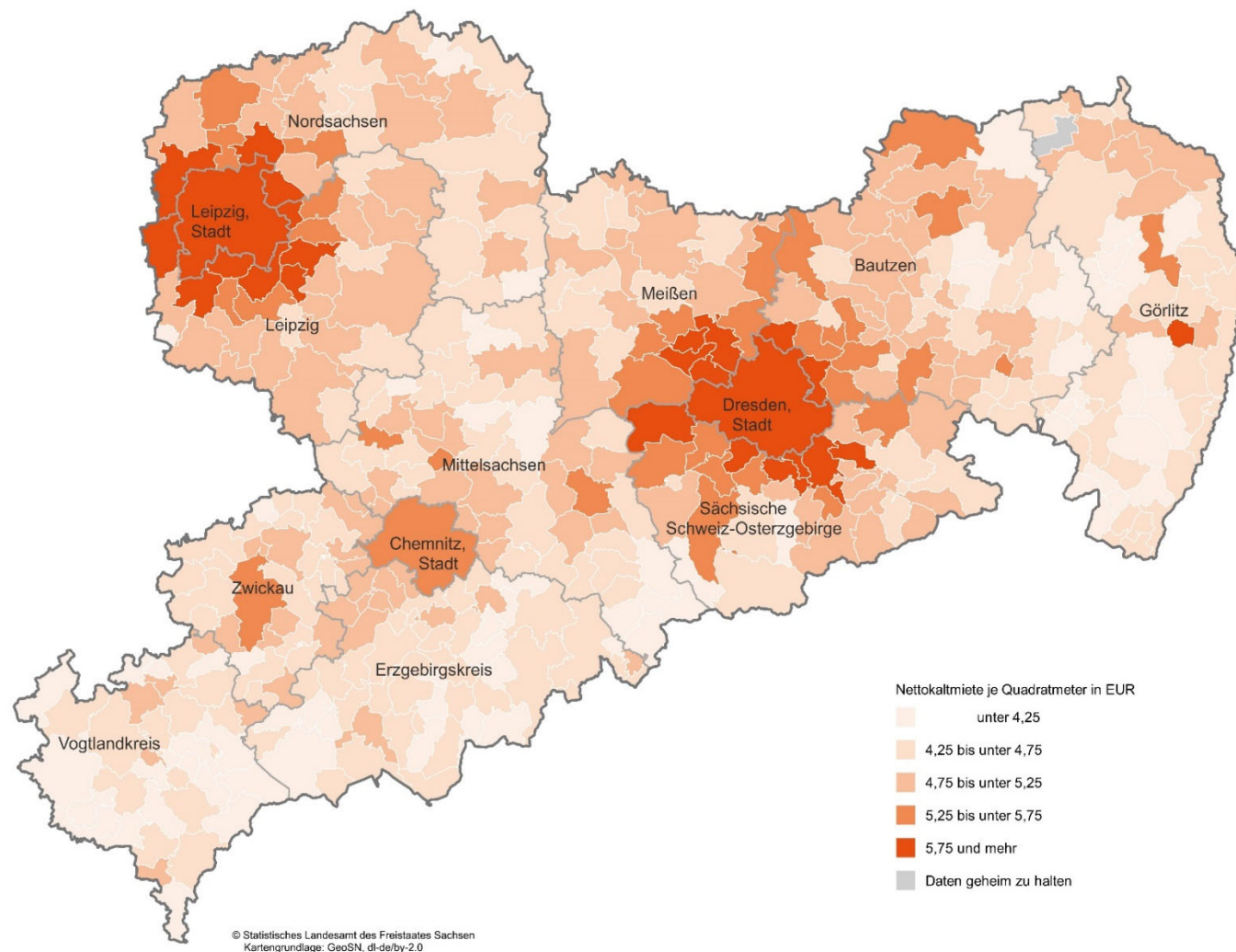


Abb. 15 Durchschnittliche Wohndauer der Haushalte am 15. Mai 2022 nach Art der Wohnungsnutzung und Gemeindegrößenklassen

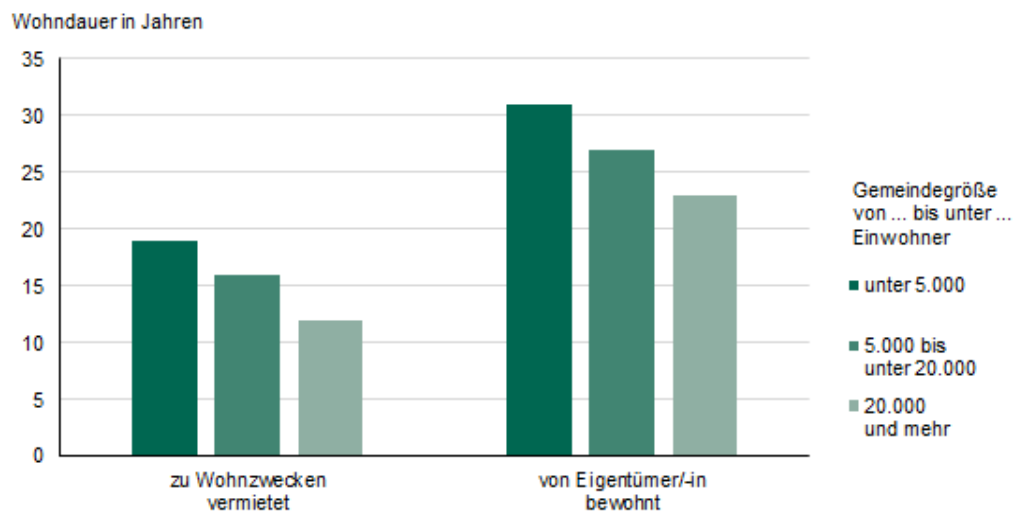
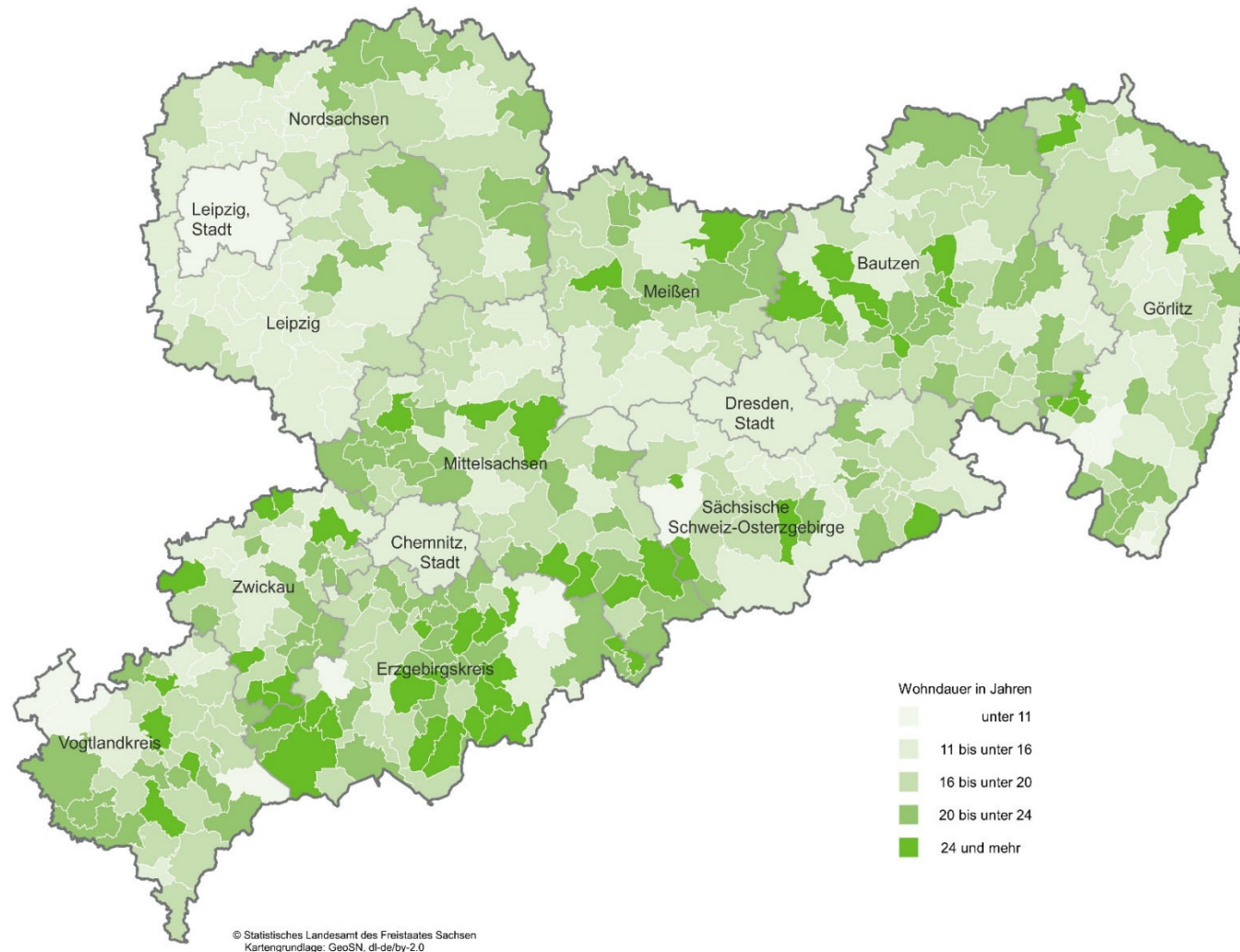


Abb. 16 Durchschnittliche Wohndauer von Mieterhaushalten am 15. Mai 2022 nach Gemeinden
in Jahren



Zensus 2022



05/2022

Erscheinungsfolge: 10-jährlich
Erschienen am 20/11/2024

Ihr Kontakt zu uns:
www.destatis.de/kontakt
Telefon: 0611/ 75 4864

Herausgeber: Statistisches Bundesamt (Destatis)

www.destatis.de

Ihr Kontakt zu uns:

www.destatis.de/kontakt

Zentraler Auskunftsdienst:

Tel.: +49 611 75 2405

Titel

© Caviar-Premium Icons by Neway Lau, CreativMarket / eigene Bearbeitung

© nanoline icons by vuuuds, CreativMarket / eigene Bearbeitung

© Statistisches Bundesamt (Destatis), Vervielfältigung und Verbreitung, auch auszugsweise, mit Quellenangabe gestattet.

Kurzfassung

1 Allgemeine Angaben zur Statistik

Seite 5

Die Europäische Union (EU) schreibt ab dem Jahr 2011 für alle Mitgliedstaaten die Durchführung von Volks-, Gebäude- und Wohnungszählungen im Abstand von zehn Jahren vor. In Deutschland wurde – wie auch schon der Zensus 2011 – der Zensus 2022 als registergestützter Zensus durchgeführt.

Dabei wurden vorhandene Verwaltungsregister als Datenquellen genutzt, die in bestimmten Bereichen durch eine Verknüpfung von Vollerhebungen und Stichprobenerhebungen ergänzt wurden.

Alle Angaben beziehen sich auf den Stichtag 15. Mai 2022. Aufgrund der Corona-Pandemie musste der ursprünglich für 2021 geplante Zensus in Deutschland um ein Jahr verschoben werden.

Die Gebäude- und Wohnungszählung (GWZ) ist Bestandteil des Zensus 2022, wird aber nicht in diesem, sondern in einem eigenen Qualitätsbericht dokumentiert.

2 Inhalte und Bedarf der Nutzerinnen und Nutzer

Seite 6

Primäres Ziel des Zensus ist die Feststellung der Einwohnerzahlen von Bund, Ländern und Gemeinden und die Bereitstellung der Grundlage für die Fortschreibung der Einwohnerzahlen für die Zeit zwischen zwei Volkszählungen.

Darüber hinaus bietet der Zensus teils regional tief gegliederte Daten zu demografischen Grundmerkmalen, Bildung, Erwerbstätigkeit und Einwanderungsgeschichte der Bevölkerung. Zudem wurden mittels des Verfahrens der Haushaltegenerierung Personen zu privaten Haushalten und diese mit Wohnungen zusammengeführt, was weitere regional tief gegliederte Auswertungen zulässt.

3 Methodik

Seite 8

Der Zensus 2022 wurde als so genannter registergestützter Zensus durchgeführt. Es fand keine Vollerhebung aller Personen statt. Stattdessen wurden bereits vorhandene Verwaltungsregister als Datenquellen genutzt.

Zusätzlich wurde eine Haushaltebefragung auf Stichprobenbasis durchgeführt, mit deren Hilfe in Gemeinden existente Personen ermittelt sowie sogenannte Karteileichen und Fehlbestände in den Melderegistern festgestellt und statistisch korrigiert wurden. Im Rahmen der Haushaltebefragung wurden neben der Existenzfeststellung auch weitere personenbezogene Merkmale, die in den Verwaltungsregistern nicht vorliegen erhoben.

Darüber hinaus wurde eine primärstatistische Vollerhebung an Anschriften mit Sonderbereichen durchgeführt, in der ebenfalls ein Teil der Personen an Wohnheimen zu weiteren personenbezogenen Merkmalen befragt wurde, die so ebenfalls nicht in den Verwaltungsregister vorliegen.

4 Genauigkeit und Zuverlässigkeit

Seite 10

Der einfache relative Standardfehler für die Einwohnerzahl lag im Mittel aller Gemeinden (unabhängig von ihrer Gemeindegrößenklasse) bei 0,96 %. Zusätzlich liefern die Kern-Qualitätskennzahlen Informationen zu ausgewählten Qualitätsindikatoren im Zensus 2022.

5 Aktualität und Pünktlichkeit

Seite 13

Erste Ergebnisse wurden am 25. Juni 2024, also 25 Monate nach dem Zensusstichtag, veröffentlicht. Die Ergebnisse wurden Eurostat am 7. Juni 2024 zur Validierung übermittelt.

6 Vergleichbarkeit

Seite 13

Der letzte Zensus fand im Jahr 2011 statt. Die Ergebnisse des Zensus 2011 werden zur besseren Vergleichbarkeit zusätzlich umgeschlüsselt auf den Gebietsstand zum 15. Mai 2022 dargestellt. Durch geänderte Definitionen und Abgrenzungen in der EU-Durchführungsverordnung (EU) Nummer 543/2017 der Kommission vom 22. März 2017 zur Festlegung der Regeln für die Anwendung der Verordnung (EG) Nummer 763/2008 des Europäischen Parlaments und des Rates über Volks- und Wohnungszählungen in Bezug auf die technischen Spezifikationen für die Themen sowie für deren Untergliederungen sind insbesondere die Daten zum Beruf nur eingeschränkt zwischen dem Zensus 2011 und 2022 vergleichbar. Durch die abweichende Methodik bei der Erhebung von Bildungsmerkmalen im Zensus 2011 und Zensus 2022 ist die Vergleichbarkeit der Merkmale stark eingeschränkt und an manchen Stellen nicht gegeben. Ebenso sind die Aussagen zum Migrationshintergrund bzw. zur Migrationserfahrung nicht vergleichbar, da das Konzept des Migrationskonzepts (Zensus 2011) durch das Konzept der Einwanderungsgeschichte (Zensus 2022) ersetzt wurde.

7 Kohärenz

Seite 14

Die Zensusergebnisse sind in sich konsistent aufbereitet worden.
Einige Definitionen und Konzepte weichen von denen anderer Haushaltserhebungen ab.

8 Verbreitung und Kommunikation

Seite 15

Sämtliche Ergebnisse können über die Zensusdatenbank unter
<https://ergebnisse.zensus2022.de/datenbank/online> abgerufen werden.

9 Sonstige fachstatistische Hinweise

Seite 15

Kontaktinformationen für Fragen zum Zensus sind unter
https://www.zensus2022.de/DE/Service/Kontakt_Intelligent/Kontakt.html zu finden.

1 Allgemeine Angaben zur Statistik

1.1 Grundgesamtheit

Grundgesamtheit des Zensus ist die Bevölkerung in Deutschland. Dazu gehören die nach den melderechtlichen Vorschriften zum Berichtszeitpunkt meldepflichtigen Personen sowie die im Ausland tätigen Angehörigen der Bundeswehr, der Polizeibehörden und des Auswärtigen Dienstes sowie deren dort ansässige Familien.

Nicht zur Bevölkerung zählen Angehörige ausländischer Streitkräfte, diplomatischer und berufskonsularischer Vertretungen. Die Gebäude- und Wohnungszählung als Bestandteil des Zensus 2022 wird nicht in diesem, sondern in einem eigenen Qualitätsbericht dokumentiert.

1.2 Statistische Einheiten (Darstellungs- und Erhebungseinheiten)

Erhebungseinheiten sind Personen und Haushalte. Einen Haushalt bilden alle Personen, die gemeinsam wohnen. Wer allein wohnt, bildet einen eigenen Haushalt. Personen mit mehreren Wohnungen werden an jedem Wohnort erfasst und einem Haushalt zugeordnet. Darstellungseinheiten sind Personen, Personen ab 15 Jahren, Haushalte und Familien.

1.3 Räumliche Abdeckung

Der Zensus wird als dezentrale Erhebung für das gesamte Bundesgebiet durchgeführt. Die Ergebnisse können – abhängig vom jeweiligen Merkmal – bis auf Gemeindeebene ausgewiesen werden. Diejenigen Erhebungsmerkmale, die ausschließlich mittels Stichprobe gewonnen wurden, können bis maximal auf Kreisebene flächendeckend bzw. auf Gemeindeebene nur für Gemeinden mit mind. 10.000 Einwohnern ausgewiesen werden. Darüber hinaus können Auswertungen auch für geografische Gitterzellen (Seitenlänge: 10 km, 1 km, 100 m) durchgeführt werden.

1.4 Berichtszeitraum/-zeitpunkt

15. Mai 2022

1.5 Periodizität

Alle 10 Jahre. Aufgrund der Corona-Pandemie musste der ursprünglich für 2021 geplante Zensus in Deutschland um ein Jahr verschoben werden.

1.6 Rechtsgrundlagen und andere Vereinbarungen

- Bundesstatistikgesetz (BStatG)
- Zensusvorbereitungsgesetz (ZensVorbG 2022 vom 3. März 2017),
- Gesetz zur Änderung des Zensusvorbereitungsgesetzes 2021 vom 27. November 2018,
- Zensusgesetz (ZensG 2022 vom 26. November 2019),
- Gesetz zur Verschiebung des Zensus (vom 3. Dezember 2020),
- div. Gesetze zur Ausführung des Zensus der Länder.

Europäische Rechtsgrundlagen:

- Verordnung Europäische Gemeinschaft (EG) Nummer 763/2008 des Europäischen Parlaments und des Rates vom 9. Juli 2008 über Volks- und Wohnungszählungen.
- Durchführungsverordnungen der Kommission Europäische Union (EU):
- Nummer 881/2017 vom 23. Mai 2017 (Qualitätsberichte sowie das technische Format der Datenübermittlung),
- Nummer 712/2017 vom 20. April 2017 (Daten und Metadaten),
- Nummer 543/2017 vom 22. März 2017 (Technische Spezifikationen),
- Nummer 1799/2018 vom 21. November 2018 (Einführung einer zeitlich begrenzten statistischen Direktmaßnahme).

1.7 Geheimhaltung

1.7.1 Geheimhaltungsvorschriften

Die erhobenen Einzelangaben werden nach § 16 Bundesstatistikgesetz (BStatG) grundsätzlich geheim gehalten.

Ausnahmen werden im ZensG 2022 geregelt.

Nach § 32 ZensG 2022 Abs. 2 dürfen die statistischen Ämter des Bundes und der Länder den für statistische Aufgaben zuständigen Stellen der Gemeinden und Gemeindeverbände auf Ersuchen Einzelangaben zu den Erhebungsmerkmalen sowie zu den Hilfsmerkmalen „Straße“ und „Hausnummer“ oder nach Blockseiten zusammengefasste Einzelangaben übermitteln. Die Übermittlung ist nur zulässig, wenn das Statistikgeheimnis durch räumliche, organisatorische und personelle Trennung der Statistikstellen von den für nichtstatistische Aufgaben zuständigen Stellen der Gemeinden und Gemeindeverbände, gewährleistet ist.

1.7.2 Geheimhaltungsverfahren

Geheimhaltungsverfahren werden im Zensus für alle Auswertungen, die auf demografischen Daten, Gebäude- und Wohnungsdaten, Haushaltsdaten und Familiendaten basieren, angewendet. Die statistische Geheimhaltung erfolgt durch eine stochastische, also zufällige, Überlagerung auf Basis der sogenannten Cell-Key-Methode (CKM).

Hierbei wird bei Ergebniserstellung jedem Ergebnis ein kleiner Störterm zugerechnet, der auch null sein kann. Grundsätzlich werden alle Zellwerte gleichbehandelt. Dies bedeutet, dass auch Rand- und Zwischensummen separat überlagert werden. Das Verfahren unterscheidet damit nicht zwischen Tabelleninnenfeld, Zwischensumme oder Randsumme. Hierdurch addieren sich die jeweiligen Einzelwerte einer Tabellenzeile oder -spalte nicht notwendigerweise zur ausgewiesenen Gesamtsumme.

Das bedeutet: Die Summe der Innenfelder einer Zeile/Spalte kann von den jeweiligen Randwerten abweichen. Das Verfahren bietet aber Konsistenz über jegliche Auswertungen, sodass derselbe Sachverhalt in unterschiedlichen Tabellen identisch dargestellt wird.

Statistische Kennzahlen werden mittels der überlagerten Fallzahlen berechnet. Hierdurch entstehen ggf. Effekte oder unplausible Ergebnisse, wie starke Abweichungen bei sehr kleinen Fallzahlen oder Werte >100%. Entsprechende Werte werden geklammert, um einen eingeschränkten Interpretationsgehalt zu kennzeichnen. Eine Klammerung erfolgt dabei immer bei einer Abweichung von >15% zwischen Original und geheim gehaltenen Ergebnis. Bei sehr schwach besetzten Tabellen(-teilen) werden Ergebnisse zur Vermeidung von Aufdeckungsrisiken und zur Kennzeichnung des geringen Informationsgehalts gesperrt.

Die Bevölkerungszahl wird für alle administrativen Ebenen grundsätzlich als Originalwert (ohne Datenveränderung) ausgewiesen.

Weitere Hinweise zur Geheimhaltung sind abrufbar über
<https://www.zensus2022.de/DE/Zensusdatenbank/Geheimhaltung.html>

1.8 Qualitätsmanagement

1.8.1 Qualitätssicherung

Im Prozess der Statistikerstellung wurden vielfältige Maßnahmen durchgeführt, die zur Sicherung der Qualität des Zensus beigetragen haben. Diese werden insbesondere in Kapitel 3 und 4 erläutert.

Verschiedene Bund-Länder-Arbeitsgruppen der statistischen Ämter, z. T. mit Unterstützung von Vertretern der Kommunen, begleiteten alle Arbeitsschritte der Erhebung von der rechtlichen und methodischen Vorbereitung bis zur Veröffentlichung der statistischen Ergebnisse.

Die Fragebogen der Zensus-Teilerhebungen berücksichtigten die harmonisierten Definitionen der Verordnung (EG) Nummer 543/2017 der Kommission (siehe Rechtsgrundlagen). Die erhobenen Daten sowohl aus Befragungen als auch aus Registern wurden in den Statistischen Ämtern umfangreichen Überprüfungen auf Vollständigkeit und Plausibilität unterzogen.

1.8.2 Qualitätsbewertung

Die Qualität der hochgerechneten Ergebnisse aus der Haushaltsstichprobe ist über den Standardfehler quantifiziert. Die Qualität der hochgerechneten Zusatzmerkmale aus der Haushaltsstichprobe wird über ein Mindestfallzahlkriterium approximativ beschrieben. Fallzahlen kleiner oder gleich 211 müssen als zu unzuverlässig angesehen werden (approximativer Standardfehler $\geq 15\%$) und werden daher nicht ausgewiesen.

2 Inhalte und Bedarf der Nutzerinnen und Nutzer

2.1 Inhalte der Statistik

2.1.1 Inhaltliche Schwerpunkte der Statistik

Primäres Ziel des Zensus ist die Feststellung der Einwohnerzahlen von Bund, Ländern und Gemeinden und die Bereitstellung der Grundlage für die Fortschreibung der Einwohnerzahlen für die Zeit zwischen zwei Volkszählungen.

Zudem bietet der Zensus teils regional tief gegliederte Daten zu demografischen Grundmerkmalen, Bildung, Erwerbstätigkeit und Einwanderungsgeschichte der Bevölkerung.

Darüber hinaus wurden mittels des Verfahrens der Haushaltegenerierung Personen zu privaten Haushalten und diese mit den aus der Gebäude- und Wohnungszählung (GWZ) ermittelten Wohnungen zusammengeführt

2.1.2 Klassifikationssysteme

- NUTS Nomenclature of Territorial Units for Statistics
- WZ 2008 Klassifikation der Wirtschaftszweige, Ausgabe 2008
- ISCO 2008 International Standard Classification of Occupation, Ausgabe 2008
- KldB 2010 Klassifikation der Berufe, überarbeitete Fassung 2020
- ISCED International Standard Classification of Education 2011 (ISCED-A)
- Gemeindeverzeichnis Gebietsstand zum Stichtag 15. Mai 2022 gemäß ZensG 2022

2.1.3 Statistische Konzepte und Definitionen

Bevölkerung: Zur Bevölkerung zählen die nach den melderechtlichen Vorschriften zum Berichtszeitpunkt meldepflichtigen Personen, die im Ausland tätigen Angehörigen der Bundeswehr, der Polizeibehörden und des Auswärtigen Dienstes sowie ihre dort ansässigen Familien. Nicht zur Bevölkerung zählen Angehörige ausländischer Streitkräfte, diplomatischer und berufskonsularischer Vertretungen.

Einwohnerzahl: Die Einwohnerzahl einer Gemeinde ist die Gesamtzahl der Personen, die ihren üblichen Aufenthaltsort in der Gemeinde haben. Der übliche Aufenthaltsort einer Person ist der Ort, an dem sie nach den melderechtlichen Vorschriften mit nur einer alleinigen Wohnung oder mit ihrer Hauptwohnung gemeldet sein sollte.

Privater Haushalt: Ein privater Haushalt besteht aus mindestens einer Person. Bei dieser Definition wird das „Konzept des gemeinsamen Wohnens“ zugrunde gelegt. Alle Personen, die unabhängig von ihrem Wohnstatus (Haupt-/Nebenwohnsitz) gemeinsam in einer Wohnung leben, gelten als Mitglieder desselben privaten Haushalts, sodass es einen privaten Haushalt pro bewohnte Wohnung gibt. Personen in Gemeinschafts- und Anstaltsunterkünften sind hier nicht enthalten.

Kernfamilie: Eine Kernfamilie besteht aus zwei oder mehr Personen, die zu demselben privaten Haushalt gehören. Sie setzt sich zusammen aus der Bezugsperson des privaten Haushalts und mindestens einer weiteren Person, z. B. der Partnerin/dem Partner oder einem Kind der Bezugsperson.

2.2 Bedarf der Nutzerinnen und Nutzer

Zahlreiche Rechtsvorschriften in Deutschland beziehen sich direkt auf die Einwohnerzahlen. Sie sind entscheidend für Ausgleichszahlungen zwischen den Ländern („Länderfinanzausgleich“), für den kommunalen Finanzausgleich, für die Einteilung der Wahlkreise oder für die Festlegung der Stimmenzahl der Länder im Bundesrat.

Die Gebietskörperschaften und deren Verwaltungen, aber auch wissenschaftliche Einrichtungen sowie Medien, gelten als Hauptnutzer/-innen der Daten des Zensus.

Auf europäischer Ebene dominieren vergleichende Untersuchungen anhand Output-harmonisierter Zensusdaten, um auf verschiedenen Politikfeldern insbes. kleinräumig die Ziele der europäischen Kohäsionspolitik zu überprüfen.

Die Strukturdaten aus dem Zensus 2022 sind die neue Ausgangsbasis für die Fortschreibung der Bevölkerung nach Geschlecht, Alter, Familienstand und Staatsangehörigkeit entsprechend dem Bevölkerungsstatistikgesetz. Die Zensusergebnisse bilden zudem für eine Reihe von Statistiken, wie zum Beispiel den Mikrozensus, die Auswahlgrundlage für die Stichprobenziehung genauso wie die Basis für (fortgeschriebene) Hochrechnungsrahmen.

2.3 Konsultation der Nutzerinnen und Nutzer

Informationen über den Datenbedarf des Hauptnutzerkreises wurden zwar im Rahmen des Gesetzgebungsverfahrens in gewissem Umfang gesammelt, allerdings konnten nicht alle Datenwünsche im ZensG 2022 umgesetzt werden.

3 Methodik

3.1 Konzept der Datengewinnung

Der Zensus 2022 wurde als sogenannter registergestützter Zensus durchgeführt. Es fand keine Vollerhebung aller Personen statt. Stattdessen wurden bereits vorhandene Verwaltungsregister als Datenquellen genutzt, die durch Befragungen ergänzt wurden. Im Einzelnen waren dies:

- Daten der Einwohnermeldeämter

Da Melderegister dezentral in den Gemeinden geführt werden, kann es fälschlicherweise vorkommen, dass eine Person gleichzeitig in mehreren Gemeinden ihren Hauptwohnsitz angemeldet hat. Zudem ist es möglich, dass eine Person ausschließlich mit Nebenwohnsitz(en) gemeldet ist. Mittels einer sogenannten Mehrfachfallprüfung konnten diese Unstimmigkeiten ermittelt und gegebenenfalls korrigiert werden, denn jede Person ist beim Zensus 2022 mit genau einer Hauptwohnung beziehungsweise alleinigen Wohnung zu zählen.

Da bereits aus dem Zensustest 2001 und dem Zensus 2011 bekannt war, dass die in den Melderegistern verzeichnete Bevölkerungszahl eine gewisse Unzuverlässigkeit aufweist, wurde eine Haushaltebefragung auf Stichprobenbasis durchgeführt. Diese wurde, anders als 2011, in allen Gemeinden unabhängig von ihrer Größe umgesetzt. Die Länder hatten die Option, Gemeindeverbände oder Gemeindeverbandsreste wie eigenständige Gemeinden zu behandeln (Näheres siehe § 11 ZensG 2022). Mit Hilfe der Haushaltebefragung konnten sogenannte Karteileichen (gemeldete, aber nicht mehr dort lebende Personen) und Fehlbestände (dort lebende, aber nicht gemeldete Personen) in den Melderegistern ermittelt und statistisch korrigiert werden.

- Bei der Stichprobenziehung für die Haushaltebefragung wurden etwa 10,2 Mio. Personen per mathematisch-statistischem Zufallsverfahren ausgewählt. Dabei wurden zunächst zufällig Adressen ausgewählt. Anschließend wurden alle Personen, die am 15. Mai 2022 an diesen Adressen gewohnt haben, von Interviewern befragt. Mit der Haushaltebefragung, die als Stichprobenerhebung nur bei einem Teil der Bevölkerung durchgeführt wurde, konnten auch Merkmale erhoben werden, die in Deutschland nicht oder nicht ausreichend in Registern vorliegen. Hierzu gehören zum Beispiel Angaben zu Schul- und Berufsabschlüssen und zur Erwerbstätigkeit. In Gemeinden mit weniger als 10.000 Einwohnern erfolgte die Erfassung dieser Zusatzmerkmale nur in einer Unterstichprobe von ungefähr 40 % der Stichprobenanschriften.
- Der Zensus 2011 hat bestätigt, dass die Melderegister bei Wohnheimen und Gemeinschaftsunterkünften aus den verschiedensten Gründen einen höheren Korrekturbedarf haben. Um die Einwohnerzahlen in Gemeinden und Städten verlässlich ermitteln zu können, wurden aus diesem Grund beim Zensus 2022 wie bereits 2011 flächendeckend Daten aller Bewohnerinnen und Bewohner von Wohnheimen und Gemeinschaftsunterkünften erhoben. Mit diesen Angaben werden die zum Stichtag erhobenen Melderegisterdaten statistisch korrigiert.
- Ein wichtiges Ziel des Zensus ist es, neben der Feststellung der amtlichen Einwohnerzahl sowie demografischer und sozioökonomischer Angaben Daten über die Zahl und Struktur von Haushalten und deren Wohnsituation zu gewinnen. Da diese Informationen jedoch nicht in den Melderegistern vorliegen, wurde ein Verfahren – die so genannte Haushaltegenerierung – entwickelt, um diese Haushaltszusammenhänge zu ermitteln. Bei der Haushaltegenerierung wurden Merkmale aus unterschiedlichen Datenquellen des Zensus 2022 kombiniert, analysiert und maschinell zu Haushalten in Wohnungen zusammengeführt. Daraus resultierten regional tief gegliederte Ergebnisse über Haushaltszusammenhänge.

3.2 Vorbereitung und Durchführung der Datengewinnung

Vorbereitung: Zur Vorbereitung und Durchführung des Zensus 2022 wurde im Jahr 2017 mit dem Aufbau des anschriftenbezogenen Steuerungsregisters (SR) begonnen. Das SR wurde primär aus den in § 8 und § 9 ZensVorbG 2022 genannten Datenquellen – das Amtliche Liegenschaftskatasterinformationssystem (ALKIS), Georeferenzierte Adressdaten (GA) und Melderegister (MR) – aufgebaut. Das SR enthält alle Adressen in Deutschland und stellt den Grundbestand an Informationen auf Adressenebene dar. Die Adresse ist die zentrale Einheit im Zensus. Über die Adresse können die einzelnen Erhebungsteile koordiniert und gesteuert werden. Es ist Aufgabe des SR, die verschiedenen Datenquellen zusammenzuführen und insbesondere die primärstatistischen Erhebungen (Haushaltebefragung auf Stichprobenbasis, Erhebung an Sonderbereichen, Gebäude- und Wohnungszählung) zu steuern.

Übermittlung von Daten durch die Meldebehörden: 2017, 2019, 2020, 2021 sowie zum Zensusstichtag und 3 Monate nach Zensusstichtag wurden Personendaten aus den Melderegistern an die statistischen Ämter der Länder geliefert. Die Informationen zu den Kern-Qualitätskennzahlen der Melderegister sind in Kapitel 4.5 zu finden.

© Statistisches Bundesamt (Destatis), 2024

Vervielfältigung und Verbreitung, auch auszugsweise, mit Quellenangabe gestattet.

Durchführung Haushaltsstichprobe: Die Haushaltsstichprobe wurde als Kombination einer Vor-Ort-Befragung durch Interviewerinnen und Interviewer sowie Selbstauskunft durch die Auskunftspflichtigen durchgeführt. Dazu wurden kleinräumig (i. d. R. in den Kommunalverwaltungen auf Kreisebene) Erhebungsstellen eingerichtet, die die Erhebung koordiniert und geleitet haben. Die Interviewerinnen und Interviewer haben in einem ersten Schritt die Existenz aller an einer Stichprobenanschrift wohnenden Personen festgestellt. Weitere Angaben (z. B. erwerbs- und bildungsstatistische Informationen) konnten die Auskunftspflichtigen selbst tätigen, bevorzugt online, auf Wunsch auch in Papierform. In einigen Bundesländern wurden die Interviews zudem tabletbasiert durchgeführt.

97 % der festgestellten Existenzen wurden persönlich durch Erhebungsbeauftragte ermittelt. Bei den restlichen 3 % erfolgten zusätzliche Verifizierungen durch die kommunalen Erhebungsstellen. Für die Auskunftserteilung zu den zusätzlichen Stichprobenmerkmalen nutzen 73 % der Auskunftspflichtigen die Möglichkeit der Selbstauskunft über den Online-Fragebogen¹. Die Informationen zu den Kern-Qualitätskennzahlen der Haushaltsstichprobe sind in Kapitel 4.5 zu finden.

Auch die Durchführung der Erhebung in Wohnheimen und Gemeinschaftsunterkünften oblag den o. a. örtlichen Erhebungsstellen. In den Gemeinschaftsunterkünften erfolgte die Auskunftserteilung stellvertretend für die Bewohnerinnen und Bewohner durch die Leitung der Einrichtung. Die Informationen zu den Kern-Qualitätskennzahlen der Erhebung an Wohnheimen und Sonderbereichen sind in Kapitel 4.5 zu finden.

3.3 Datenaufbereitung (einschl. Hochrechnung)

Plausibilisierung Melderegisterdaten: Die durch die melderegisterführenden Stellen gelieferten Daten wurden durch die Statistischen Ämter auf Vollzähligkeit und Vollständigkeit geprüft. Besonderes Augenmerk wurde dabei darauf gelegt, dass die Befüllungsvorschriften des DSMeld (Datensatz für das Meldewesen) eingehalten wurden. Bei Abweichungen wurden diese maschinell oder manuell korrigiert. Mit zahlreichen Prüfstufen wurde die Plausibilität der Daten sichergestellt. Durch das Statistische Bundesamt wurde im Anschluss zentral aus den Datenlieferungen zum 15. Mai und 14. August 2022 ein Stichtagsdatenbestand der Melderegister generiert. Hierzu wurden Informationen der Datenlieferung zum 15. Mai um stichtagsrelevante neue Informationen der Datenlieferung zum 14. August 2022 aktualisiert und technische Dubletten (Umzüge um den Stichtag) aufgelöst.

Mehrfachfallüberprüfung (MFP):

Die MFP wurde im Zensus 2022 als rein maschinelles Verfahren konzipiert und umgesetzt.

Die Aufgaben der MFP im Zensus 2022 waren:

1. Mehrfach mit alleinigem Wohnsitz (AW) oder Hauptwohnsitz (HW) in den Melderegistern geführte Personen zu identifizieren. Ermitteln der AW bzw. bei Vorhandensein korrespondierender Nebenwohnsitze (NW) der HW, an welcher die Person zur Ermittlung der Einwohnerzahl gezählt werden sollte. Die AW bzw. HW, die zur Ermittlung der Einwohnerzahl nicht gezählt werden sollten, wurden mit einem Löschkennzeichen versehen.
2. NW mit der korrespondierenden AW bzw. HW der Person zu verknüpfen.
3. Nicht mit einer korrespondierenden AW bzw. HW verknüpfbare NW mit einem Löschkennzeichen zu versehen.
4. Erhebungsbefunde der Sonderbereichserhebung, welche nicht im RDB mit einem MR-Datensatz verknüpft werden konnten (sogenannte Sonderbereichsfehlbestände; SB-FB), nach Möglichkeit mit einem korrespondierenden MR-Datensatz zu verknüpfen.

Die Informationen zu den Kern-Qualitätskennzahlen der Mehrfachfallprüfung sind in Kapitel 4.5 zu finden.

Kodierung der Berufe bei der Haushaltsstichprobe: Um die Berufsangaben der Auskunftspflichtigen sowohl in der nationalen als auch in der internationalen Klassifikation der Berufe (KldB bzw. ISCO) berichten zu können, erfolgte eine Kodierung über drei verschiedene Vorgehensweisen:

1. Durch die Auskunftspflichtigen selbst im Onlinefragebogen (IDEV), die über eine Stichwortsuche auf den Klassifikationsserver der Statistischen Ämter des Bundes und der Länder zugreifen und in einer Liste den von ihnen ausgeübten Beruf auswählen konnten.
2. Durch eine automatische Kodierung, die ebenfalls über die auf dem Klassifikationsserver hinterlegte Berufeliste lief.
3. Manuell, durch entsprechend geschulte Mitarbeitende der StLÄ, ebenfalls anhand der Klassifikationsserver-Liste.

¹ Die Auswertung beinhaltet 12 Bundesländer. Für vier Bundesländer wurde auf eine Auswertung verzichtet, da dort die Interviewer/-innen vorrangig eine Erhebung per Tablet mit der Zensus-App durchführten. Somit wurde in den betroffenen vier Ländern ein zusätzlicher Befragungsmodus genutzt, der das Online-Selbstausfüllerformular zum Großteil ersetzte.

Ziel der elektronischen Unterstützung während des Erhebungsprozesses (Vorgehensweisen 1 und 2) war es, die Anzahl der manuell zu kodierenden Fällen im nachgelagerten Prozess der Aufbereitung (Vorgehensweise 3) so gering wie möglich zu halten. Die automatische und die manuelle Kodierung (Vorgehensweisen 2 und 3) erfolgten in der Fachanwendung Kodierung der Berufe (KDB).

Die Berufe wurden über den Achtsteller der nationalen Klassifikation der Berufe (KldB) eingeordnet und anschließend in der Typisierung anhand einer Umsteigerliste mit dem Viersteller der korrespondierenden internationalen Klassifikation (ISCO) verknüpft.

Plausibilisierung und Imputationsverfahren bei der Haushaltsstichprobe: Die Plausibilisierung und Imputation der Personendaten aus der Haushaltsstichprobe waren als maschinelles Verfahren konzipiert. Im ersten Schritt galt es zu berücksichtigen, dass die Personenangaben aus bis zu drei Quellen vorliegen konnten:

- a) Elektronische Erhebungsliste, d. h. Kerndaten, die im Zuge der Existenzfeststellung durch die Interviewerinnen und Interviewer persönlich aufgenommen wurden,
- b) Fragebogen und/oder
- c) Melderegister.

Aus dem vorliegenden Datenmaterial wurde zunächst eine Datenquelle bestimmt, die für die weitere Datenaufbereitung herangezogen wurde. Lagen für Merkmale mehrere Datenquellen vor, so galt die Vorfahrtsregel: Melderegisterangaben vor Angaben aus den Interviews (elektronischer Erhebungsliste) vor Antworten aus dem Fragebogen.

Anschließend erfolgte eine Prüfung der Daten auf Vollzähligkeit, Vollständigkeit, korrekte Beachtung der Filterführung, auf unzulässige Mehrfachangaben, auf Strukturplausibilität sowie auf Interplausibilität. Die identifizierten Fehler wurden gekennzeichnet und ggf. bereits deterministisch bereinigt. Dies war nur möglich, sofern eine eindeutige Beziehung zwischen einem unplausiblen bzw. fehlenden Merkmal und einem oder mehreren plausiblen Merkmalen vorlag, und der zu imputierende Wert folglich nach einer eindeutig festgelegten Regel bestimmt werden konnte.

In einem zweiten Schritt wurden die verbleibenden unplausiblen Angaben durch ein Hot-Deck-Imputationsverfahren imputiert, das nach dem Nearest-Neighbour-Prinzip arbeitet; dabei wurde die Imputationssoftware „CANCEIS“ (CANadian Census Edit and Imputation System) des kanadischen Statistikamtes genutzt. Die Imputation wurde als Single Imputation durchgeführt. Die Datensätze wurden in potenzielle Spender- und Empfängerdatensätze getrennt. Alle fehlenden und fehlerhaften Werte eines Datensatzes (= Empfänger) wurden mit den beobachteten Werten eines vollständigen und plausiblen Datensatzes (= Spender) aus derselben Erhebung ersetzt, der dem Empfänger in den vorhandenen Angaben möglichst ähnlich war.

Hochrechnung Haushaltsstichprobe: Es wurde eine gebundene Hochrechnung nach der Methode Generalised regression estimator (GREG) durchgeführt. Das Verfahren folgte einer wissenschaftlichen Empfehlung (Münnich, Gabler u.a.: Stichprobenoptimierung und Schätzung im Zensus 2011, Hrsg. Statistisches Bundesamt, Statistik und Wissenschaft Band 21, Wiesbaden 2012, "Qualitätszielfunktionen für stark variierende Gemeindegrößen im Zensus 2021", Jan Pablo Burgard, Ralf Münnich, Martin Rupp, AStA Wirtsch Sozialstat Arch (2020) 14:5-65) und kam bereits im Zensus 2011 zum Einsatz.

Haushaltegenerierung: Wohnhaushalte wurden über ein automatisiertes Verfahren gebildet, indem unter Nutzung von Melderegisterinformationen, Angaben aus der Haushaltsstichprobe und Angaben aus der Gebäude- und Wohnungszählung Personen zu Haushalten und diese mit konkreten Wohnungen verknüpft wurden.

Die Informationen zu den Kern-Qualitätskennzahlen der Haushaltegenerierung sind Kapitel 4.5 zu entnehmen.

3.4 Preis- und Saisonbereinigung; andere Analyseverfahren

Entfällt.

3.5 Beantwortungsaufwand

Das Ausfüllen des Fragebogens der Haushaltsstichprobe benötigte je nach Fallkonstellation (z. B. haben Erwerbstätige mehr Fragen zu beantworten) zwischen 3 und 15 Minuten.

4 Genauigkeit und Zuverlässigkeit

4.1 Qualitative Gesamtbewertung der Genauigkeit

Qualitätsuntersuchungen zur Einwohnerzahl nach Abschluss des Zensus 2022 haben gezeigt, dass die aus dem Zensus 2011 abgeleiteten Erwartungen an die Melderegisterqualität zu optimistisch waren. Dies hat Auswirkungen auf den Stichprobenzufallsfehler der Einwohnerzahl. Knapp 76 % der Gemeinden hatten einen einfachen relativen

Standardfehler, der größer war als das angestrebte Genauigkeitsziel. Bzgl. der Auswertungen, an denen hochgerechnete Merkmale beteiligt sind, wurde ein sogenanntes Fallzahlkriterium entwickelt, welches dafür sorgt, dass Auswertungen mit einer (hochgerechneten) Fallzahl von weniger als ca. 210 (was einem approximativen Standardfehler von 15 % oder mehr entspricht) gesperrt werden.

4.2 Stichprobenbedingte Fehler

Der einfache relative Standardfehler für die Einwohnerzahl lag im Mittel der Gemeinden bei 0,96 %, wobei das Präzisionsziel von 0,5 % nur für Gemeinden mit 10.000 oder mehr Einwohnern galt (für kleinere Gemeinden war das Präzisionsziel gelockert).

4.3 Nicht-Stichprobenbedingte Fehler

Hierzu sei auf das Gutachten von Prof. Dr. Helmut Küchenhoff zum Zensus 2011 (zur Verwaltungsrechtssache Stadt Bremerhaven gegen Freie Hansestadt Bremen) vom 7. Oktober 2014 (siehe Methodenpapiere 8.2) sowie auf die Wiederholungsbefragung (siehe Ziffer 1.8.2) verwiesen. Das Gutachten bescheinigt dem Stichprobenverfahren (und dem Stichproben-Zufallsfehler) ein klares Design, hinreichende Validierung sowie Durchführung nach wissenschaftlichen Standards. Weitere potenzielle Fehlerquellen sind im Zensus nicht quantifiziert.

4.4 Revisionen

4.4.1 Revisionsgrundsätze

Beim Zensus werden keine vorläufigen Ergebnisse veröffentlicht. Daher gelten veröffentlichte Daten als endgültig.

4.4.2 Revisionsverfahren

Entfällt

4.4.3 Revisionsanalysen

Entfällt

4.5 Kern-Qualitätskennzahlen im Zensus 2022

Die Kern-Qualitätskennzahlen sind Qualitätsindikatoren zur Messung und Bewertung der Ergebnisgenauigkeit. Für ausgewählte Kern-Qualitätskennzahlen wurden im Zensus 2022 bundeseinheitliche Zielwerte festgelegt, die zum Abschluss der Arbeiten erreicht sein sollten. In der folgenden Tabelle sind die erzielten Ergebnisse zu den Kern-Qualitätskennzahlen dargestellt.

Personenerhebung

In der Personenerhebung werden hier die Haushalbefragung auf Stichprobenbasis und die Erhebung an Wohnheimen betrachtet.

Quote der festgestellten Existenzen durch Erhebungsbeauftragte	Kein Zielwert	Erreichtes Bundesergebnis: 97 % Erreichte Länderergebnisse: 94-98 %
<p>In der Personenerhebung werden als „festgestellte Existenzen“ die Personen bezeichnet, für die die vier Kernmerkmale „Name“, „Vorname“, „Geburtsdatum“ und „Geschlecht“ vollständig erhoben wurden. Die so erfassten Personen sind zählungsrelevant für die Ermittlung der Einwohnerzahlen. Um die Situation zum Stichtag vor Ort in Augenschein zu nehmen und damit eine hohe Datenqualität sicherzustellen, werden neben weiteren Maßnahmen Interviewerinnen und Interviewer – so genannte Erhebungsbeauftragte – eingesetzt, die in persönlichen Interviews die vier Kernmerkmale erheben.</p> <p>Die Quote der festgestellten Existenzen durch Erhebungsbeauftragte gibt den Anteil der Personen, deren Existenz durch Erhebungsbeauftragte festgestellt wurde, an der Gesamtzahl der als existent festgestellten Personen an. Diese Quote liegt mit einem Bundeswert von 97 % sehr hoch und lässt sich als hohes Qualitätsniveau dieses Erhebungsmodus interpretieren. Es war nicht das Ziel, über die Erhebungsbeauftragten eine Quote von 100 % zu erfüllen. Die restlichen Existenzfeststellungen wurden durch die konzeptionell vorgesehenen Maßnahmen (z. B. schriftliche Befragung bei Nichterreichbarkeit) in den Erhebungsstellen erreicht.</p>		

Onlinemeldequote	Zielwert: 50 %	Erreichtes Bundesergebnis: 73 % Erreichte Länderergebnisse: 57 - 88 %
<p>Die Onlinemeldequote bezieht sich ausschließlich auf die sogenannte Ziel 2-Befragung der Personenerhebung, mit welcher weitere Merkmale wie beispielsweise zu Bildung und Erwerbstätigkeit erhoben wurden. Die Onlinemeldequote gibt hierfür den Anteil der Personen, die über das Online-Selbstaussfüllerformular die Befragung beantwortet haben, an der Gesamtzahl der Personen, die die Befragung beantwortet haben, an.</p> <p>Die Auswertung beinhaltet 12 Bundesländer. Für vier Bundesländer wurde auf eine Auswertung verzichtet, da dort die Interviewer/-innen vorrangig eine Erhebung per Tablet mit der Zensus-App durchführten. Somit wurde in den betroffenen vier Ländern ein zusätzlicher Befragungsmodus genutzt, der das Online-Selbstaussfüllerformular zum Großteil ersetzte.</p> <p>Der vor Beginn der Erhebungsphase festgelegte Zielwert von 50 % für die Onlinemeldequote in der Personenerhebung wurde im Bund und in allen Bundesländern erreicht. Die Schwankungen der Länderwerte sind auf die länderindividuelle Durchführung des Erhebungsgeschäfts zurückzuführen. Beispielsweise fällt durch einen verstärkten Einsatz interviewgestützter Befragungen die Onlinemeldequote der Selbstausfüller geringer aus.</p>		

Antwortausfallquote auf Personenebene	Kein Zielwert	Erreichtes Bundesergebnis: 10 % Erreichte Länderergebnisse: 4 - 17 %
<p>Die Antwortausfallquote bezieht sich ausschließlich auf die sogenannte Ziel 2-Befragung der Personenerhebung, mit welcher auch zusätzliche Merkmale wie beispielsweise zu Bildung und Erwerbstätigkeit erhoben wurden. Die Antwortausfallquote gibt den Anteil der Personen aus der Ziel-2-Stichprobe, für die keine Angaben zur Ziel 2-Befragung vorliegen, an der Gesamtzahl der Personen, für die Angaben vorliegen sollten, an. Die Quote ist ein Maß für die Antwortausfälle in der Ziel 2-Befragung der Personenerhebung (Unit-Non-Response).</p>		

Erhebung an Sonderbereichen

Rücklaufquote Gemeinschaftsunterkünfte	Zielwert: 95 %	Erreichtes Bundesergebnis: 95 % Erreichte Länderergebnisse: 84 - 99 %
<p>In der Erhebung an Sonderbereichen sind „Gemeinschaftsunterkünfte“ Einrichtungen, deren Bewohnerinnen und Bewohner keinen eigenen Haushalt führen, sondern durch den Betreibenden versorgt und/oder betreut werden. Dies sind beispielsweise Heime für pflegebedürftige Menschen oder Justizvollzugsanstalten.</p> <p>Die Rücklaufquote zeigt den Anteil der Gemeinschaftsunterkünfte, für die eine Rückmeldung verzeichnet werden konnte, an allen Gemeinschaftsunterkünften.</p> <p>Der vor Beginn der Erhebungsphase festgelegte Zielwert von 95 % für die Rücklaufquote der Gemeinschaftsunterkünfte wurde im Bund und fast allen Bundesländern erreicht. Ein Nichterreichen des Zielwerts und Unterschiede zwischen den Länderwerten sind auf die länderindividuelle Durchführung des Erhebungsgeschäfts zurückzuführen oder beispielsweise auch auf die Tatsache, dass die zu erhebende Gemeinschaftsunterkunft zum Zeitpunkt der Erhebung nicht mehr existierte.</p>		

Melderegister und Mehrfachfallprüfung

Antwortausfallquote	Zielwert: 0 %	Erreichtes Bundesergebnis: 0 %
<p>Die Antwortausfallquote lässt sich in vereinfachter Form wie folgt abbilden: Hier werden die Gemeinden, die keine Melderegisterdaten lieferten ins Verhältnis gesetzt zu den heranzuziehenden Gemeinden. Das Bundesergebnis belegt, dass alle Gemeinden ihre Melderegisterdaten geliefert haben.</p>		
Quote der abgearbeiteten Mussfehler	Zielwert: 100 %	Erreichtes Bundesergebnis: 100 %
<p>Bei „Mussfehlern“ handelt es sich um Fehler, die durch manuelle Korrektur korrigiert werden müssen. So ist zum Beispiel eine fehlende oder als falsch ausgewiesene Postleitzahl zu recherchieren und korrigieren. Die Quote gibt den Anteil der abgearbeiteten Mussfehler durch manuelle Korrektur an der Gesamtzahl der ermittelten Mussfehler an. Das Bundesergebnis belegt, dass alle Mussfehler abgearbeitet wurden.</p>		

Quote der zurückgewiesenen Pakete beim Datenempfang	Kein Zielwert	Erreichtes Bundesergebnis: <1 %
In der Datenübermittlung der Melderegister werden als „Pakete“ digitale Datenpakete bezeichnet, die die Melderegisterdaten der Gemeinden für eine Vielzahl von Personen enthalten. Die Quote der abgewiesenen Datenpakete gibt den Anteil der zurückgewiesenen Pakete an allen gelieferten Paketen der Gemeinden an. Somit gibt sie Auskunft zur Qualität der Datenlieferungen aus den Melderegistern anhand der am Dateneingang zurückgewiesenen Pakete. Eine Zurückweisung erfolgte beispielsweise aufgrund formaler Fehler, doppelter Lieferungen, erneuter Übertragungsversuche bereits abgeschlossener Datenlieferungen oder fehlender Übermittlung von Pflichtangaben. Der Bundeswert von unter einem Prozent belegt die hohe Qualität der Datenlieferungen aus den Melderegistern für den Zensus 2022.		

Haushaltgenerierung

Verknüpfung Haushalt mit Wohnung	Zielwert: 100 %	Erreichtes Bundesergebnis: 100 %
Die Verknüpfungsquote zeigt den Anteil der Haushalte, die mit einer bewohnten Wohnung verknüpft sind, an der Gesamtzahl aller bewohnten Wohnungen. Da es in den Registern, die als Datenquellen für den Zensus 2022 herangezogen wurden, keine Informationen über Haushalte und deren Zusammenhänge gibt, werden diese im Zuge der Datenaufbereitung generiert. Das Bundesergebnis von 100 % belegt, dass jeder Haushalt mit einer bewohnten Wohnung verknüpft ist. Das Ziel der Haushaltgenerierung, dass alle zählungsrelevanten Haushalte mit einer bewohnten Wohnung verknüpft sind, konnte somit erreicht werden.		

Die Kern-Qualitätskennzahlen der Gebäude- und Wohnungszählung werden in dem Qualitätsbericht der Gebäude- und Wohnungszählung ausgewiesen.

5 Aktualität und Pünktlichkeit

5.1 Aktualität

Die Bevölkerungszahl sowie erste Ergebnisse wurden im Juni 2024, also 25 Monate nach dem Zensusstichtag, veröffentlicht.

5.2 Pünktlichkeit

Eine Statistik ist pünktlich, wenn die Ergebnisse zu dem vorab geplanten und ggf. bekannt gegebenen Termin veröffentlicht werden.

Die Ergebnisse des Zensus wurden Eurostat rechtzeitig für die Veröffentlichung am 26. Juni 2024 übermittelt.

Die nationale Veröffentlichung der Ergebnisse erfolgte mit einer Pressekonferenz am 25. Juni 2024 sowie der Bereitstellung von Regionalinformationen über www.zensus2022.de und der Veröffentlichung des Zensus-Atlas 2022.

Dieser Termin war gegenüber dem ursprünglich geplanten Veröffentlichungstermin (November 2023) sieben Monate verzögert.

6 Vergleichbarkeit

6.1 Räumliche Vergleichbarkeit

Die räumliche Vergleichbarkeit ist – bedingt durch standardisierte Lieferverpflichtungen gegenüber Eurostat – EU-weit gegeben, was Definitionen und Klassifikationen anbelangt. Jedoch sind im Hinblick auf internationale Vergleichbarkeit ggf. abweichende Erhebungs- und Aufbereitungsmethoden in den einzelnen EU-Mitgliedstaaten zu berücksichtigen.

6.2 Zeitliche Vergleichbarkeit

Eine Vergleichbarkeit mit den Ergebnissen früherer Volkszählungen ist aufgrund der geänderten Erhebungsmethode, veränderter Klassifikationssysteme sowie des geänderten Gebietsstandes (1987 = nur alte Bundesländer) nur eingeschränkt möglich.

Die Ergebnisse des Zensus 2011 wurden zur besseren Vergleichbarkeit zusätzlich umgeschlüsselt auf den Gebietsstand zum 15. Mai 2022 dargestellt.

Durch geänderte Definitionen und Abgrenzungen in der EU-Durchführungsverordnung (EU) 2017/543 der Kommission vom 22. März 2017 zur Festlegung der Regeln für die Anwendung der Verordnung (EG) Nummer 763/2008 des Europäischen Parlaments und des Rates über Volks- und Wohnungszählungen in Bezug auf die technischen Spezifikationen für die Themen sowie für deren Untergliederungen sind insbesondere die Daten zum Beruf nur eingeschränkt zwischen dem Zensus 2011 und dem Zensus 2022 vergleichbar. Durch abweichende Methodik bei der Erhebung von Bildungsmerkmalen im Zensus 2011 und Zensus 2022 ist die Vergleichbarkeit der Merkmale stark eingeschränkt und an manchen Stellen nicht gegeben. Ebenso sind die Merkmale zur Migration nicht bzw. nur eingeschränkt vergleichbar.

7 Kohärenz

7.1 Statistikübergreifende Kohärenz

Beim Zensus sind Haushalte als Wohnhaushalte, nicht als Wirtschaftshaushalte zu verstehen. Als Familien gelten auch Paare ohne Kinder. Als Kinder gelten sämtliche mit den Eltern/dem Elternteil im Haushalt lebenden Kinder, unabhängig von deren Alter. Die Einwanderungsgeschichte ist beim Zensus erhebungsbedingt abweichend vom Mikrozensus umgesetzt, basiert allerdings wie der Mikrozensus auf der Definition der Einwanderungserfahrung der Fachkommission Integrationsfähigkeit.

Die Zensusergebnisse beziehen sich auf einen festen Stichtag (15. Mai 2022) bzw. bei den Themen Bildung und Erwerbstätigkeit auf eine feste Berichtswoche (9.-15. Mai 2022). Während der Zensus 2022 den Bildungsstand und die Erwerbstätigkeit in der Woche vom 9. bis 15. Mai 2022 darstellt, liefert der Mikrozensus Jahresdurchschnittsergebnisse.

Der Zensus 2022 weist im Unterschied zum Mikrozensus bei den Erwerbslosen auch jene Personen mit aus, die in der Berichtswoche keine bezahlte Tätigkeit ausgeübt haben und in der Berichtswoche oder den drei Wochen davor nichts unternommen haben, um eine (neue) Arbeit zu finden, da sie bereits eine neue Tätigkeit gefunden haben, die sie in Kürze antreten werden. Im Mikrozensus werden diese Personen noch zu ihrer Verfügbarkeit in der Berichtswoche gefragt und je nach Antwort entweder den Erwerbslosen oder den Nichterwerbspersonen zugeordnet. Hierdurch ergeben sich leicht unterschiedliche Verteilungen in den Ergebnissen von Zensus 2022 und Mikrozensus.

Der Zensus 2022 weist den Beruf nach der nationalen Berufsklassifikation KldB 2010, überarbeitete Fassung 2020, bis auf 5-Steller-Ebene nach (sowie zusätzlich nach der internationalen Berufsklassifikation ISCO 08 auf 4-Steller-Ebene), der Mikrozensus hingegen nur bis auf 4-Steller-Ebene (bis 2011 noch nach der älteren Klassifikation KldB 92).

7.2 Statistikinterne Kohärenz

Aus der Haushaltebefragung hochgerechnete Zensusergebnisse enthalten – im Gegensatz zu den Ergebnissen aus dem Registerbestand, in dem sie auf Bundesebene enthalten sind – nicht die im Ausland tätigen Angehörigen der Bundeswehr, der Polizeibehörden und des Auswärtigen Dienstes sowie ihre dort ansässigen Familien. Ebenfalls nicht enthalten ist die Bevölkerung in Gemeinschaftsunterkünften.

Abgesehen davon sind die originalen Zensusergebnisse in sich konsistent.

Zusätzlich sind weitere Personen nicht enthalten:

In bundesweit 163 Gemeinden konnten für insgesamt 277 Anschriften, die Daten nicht vollständig erhoben und verarbeitet werden, obwohl die Anschriften für die Zensusbefragung ausgewählt worden waren. Diese Anschriften wurden zum Zeitpunkt der Stichprobenziehung als vermeintliche Sonderbereichsanschriften in die Auswahl für die Erhebung aufgenommen. Es hat sich jedoch später herausgestellt, dass es sich doch nicht um Sonderbereichsanschriften handelte. Diese Anschriften mussten daher wie Stichprobenanschriften erhoben werden. An bundesweit 277 Anschriften konnten in dieser Konstellation die Befragungen allerdings nicht oder nicht hinreichend zuverlässig durchgeführt werden – zum Beispiel wegen unklarer Abgrenzung der Anschrift. Die an diesen Anschriften melderechtlich erfassten Personen werden aber bei der Bevölkerungszahl der Gemeinden in der Regionaltabelle "Bevölkerung" berücksichtigt. Es liegen jedoch keine Ergebnisse zu den weiteren im Rahmen des Zensus erfassten Bereichen (Demografie, Haushalte und Familien, Bildungsstand und Erwerbstätigkeit) vor.

7.3 Input für andere Statistiken

Zensusergebnisse bilden den Basisbestand für die Bevölkerungsfortschreibung. Auch bilden die Daten des Zensus 2022 eine Auswahlgrundlage für Gebäude-, Wohnungs- und Bevölkerungsstichproben. Daneben fließen die Ergebnisse des Zensus 2022 auch in die Volkswirtschaftlichen Gesamtrechnungen ein.

8 Verbreitung und Kommunikation

8.1 Verbreitungswege

Pressemitteilungen

82,7 Millionen Einwohner lebten am 15. Mai 2022 in Deutschland
59 % aller mindestens Hundertjährigen lebten im eigenen Zuhause
57 % der Familien wohnen in den eigenen vier Wänden
19 % der Bevölkerung nach Deutschland eingewandert
4,3 % aller Wohnungen stehen leer

Veröffentlichungen

Zahlreiche Aufsätze unter:

https://www.zensus2022.de/DE/Aktuelles/wista-sonderausgabe-zensus.pdf?_blob=publicationFile&v=9

Online-Datenbank

Datenbank Deutschland: <https://ergebnisse.zensus2022.de/datenbank/online>

Zensus Atlas: <https://atlas.zensus2022.de/>

Datenbank EU: <https://ec.europa.eu/CensusHub2>

Zugang zu Mikrodaten

Die Mikrodaten sind (voraussichtlich ab Ende 2024) über die Forschungsdatenzentren der Statistischen Ämter des Bundes und der Länder zugänglich.

Sonstige Verbreitungswege

Weitere, detaillierte Informationen zum Zensus 2022 können den folgenden Publikationen entnommen werden:

<https://www.zensus2022.de>

8.2 Methodenpapiere/Dokumentation der Methodik

Methodische Hinweise auf der Website: https://www.zensus2022.de/DE/Wie-funktioniert-der-Zensus/_inhalt.html#toc-

8.3 Richtlinien der Verbreitung

Veröffentlichungskalender

Die Veröffentlichung der Ergebnisse der Gebäude- und Wohnungszählung erfolgte gemeinsam mit den übrigen Zensusergebnissen. Aufgrund der großen Abstände zwischen zwei Zensus gibt es keine regelmäßigen Veröffentlichungstermine.

Zugriff auf den Veröffentlichungskalender

Der aktuelle Veröffentlichungskalender kann über die Internetseite

https://www.destatis.de/DE/Presse/_inhalt.html (Presse > Terminvorschau) eingesehen werden.

Zugangsmöglichkeiten der Nutzer/-innen

Datenbank Deutschland: <https://ergebnisse.zensus2022.de/datenbank/online>

Datenbank EU: <https://ec.europa.eu/CensusHub2>

9 Sonstige fachstatistische Hinweise

Kontaktinformationen für Fragen zum Zensus 2022 sind unter

https://www.zensus2022.de/DE/Service/Kontakt_Intelligent/_Kontakt.html zu finden.