

Statistischer Bericht

Zensus 2022

Gebäude- und Wohnungszählung im Freistaat Sachsen am 15. Mai 2022

Gebietsstand: 1. Januar 2024

F I GWZ 2022 - 4

Teil 4 Heizung

Zeichenerklärung

- Genau Null oder ggf. zur Sicherstellung der statistischen Geheimhaltung auf Null geändert
- 0 Weniger als die Hälfte von 1 in der letzten besetzten Stelle, jedoch mehr als nichts
- ... Angabe fällt später an
- / Zahlenwert nicht sicher genug
- . Zahlenwert unbekannt oder geheim zu halten
- x Tabellenfach gesperrt, weil Aussage nicht sinnvoll
- () Aussagewert ist eingeschränkt
- p Vorläufige Zahl
- r Berichtigte Zahl
- s Geschätzte Zahl

Impressum

Herausgeber: Statistisches Landesamt des Freistaates Sachsen
Copyright: Statistisches Landesamt des Freistaates Sachsen, Kamenz 2025
Vervielfältigung und Verbreitung, auch auszugsweise, mit Quellenangabe gestattet.

[Titel](#)

Inhalt

[Vorbemerkungen](#)

Tabellen

1. [Wohngebäude am 15. Mai 2022 nach ausgewählten Gebäudemerkmalen und nach Heizungsart](#)
2. [Wohngebäude am 15. Mai 2022 nach ausgewählten Gebäudemerkmalen und nach Energieträger](#)
3. [Wohnungen in Wohngebäuden am 15. Mai 2022 nach ausgewählten Wohnungsmerkmalen und Heizungsart](#)
4. [Wohnungen in Wohngebäuden am 15. Mai 2022 nach ausgewählten Wohnungsmerkmalen und Energieträger](#)
5. [Wohngebäude \(G\) und darin befindliche Wohnungen \(W\) am 15. Mai 2022 nach Heizungsart und Gemeinden](#)
6. [Wohngebäude \(G\) und darin befindliche Wohnungen \(W\) am 15. Mai 2022 nach Energieträger und Gemeinden](#)
7. [Wohngebäude am 15. Mai 2022 nach Heizungsart, Baujahr und Gemeinden](#)
8. [Wohnungen in Wohngebäuden am 15. Mai 2022 nach Heizungsart, Baujahr und Gemeinden](#)
9. [Wohngebäude am 15. Mai 2022 nach Energieträger, Baujahr und Gemeinden](#)
10. [Wohnungen in Wohngebäuden am 15. Mai 2022 nach Energieträger, Baujahr und Gemeinden](#)
11. [Wohnungen in Wohngebäuden am 15. Mai 2022 nach Heizungsart, Wohnungsnutzung und Gemeinden](#)
12. [Wohnungen in Wohngebäuden am 15. Mai 2022 nach Energieträger, Wohnungsnutzung und Gemeinden](#)
13. [Durchschnittliche Wohnfläche je Wohnung in m² in Wohngebäuden am 15. Mai 2022 nach Heizungsart und Gemeinden](#)
14. [Wohnungen in Wohngebäuden am 15. Mai 2022, 9. Mai 2011 und 30. September 1995 nach ausgewählten Heizungsarten und Kreisen](#)
15. [Wohnungen in Wohngebäuden am 15. Mai 2022 und 30. September 1995 nach ausgewählten Energieträgern und Kreisen](#)

Abbildungen

1. [Wohngebäude und darin befindliche Wohnungen am 15. Mai 2022 nach der Heizungsart in Sachsen](#)
2. [Wohnungen in Wohngebäuden am 15. Mai 2022 nach überwiegend verwendetem Energieträger der Heizung sowie nach Gemeinden](#)
3. [Wohngebäude und darin befindliche Wohnungen am 15. Mai 2022 nach Heizungsart und Baujahr in Sachsen](#)
4. [Wohnungen in Wohngebäuden am 15. Mai 2022 und 30. September 1995 nach dem verwendeten Energieträger der Heizung in Sachsen](#)
5. [Wohnungen in Wohngebäuden am 15. Mai 2022 nach ausgewählten Energieträgern und Kreisen](#)
6. [Anteil der Wohnungen in Wohngebäuden am 15. Mai 2022 nach Verwendung des Energieträgers Gas sowie nach Gemeinden](#)
7. [Anteil der Wohnungen in Wohngebäuden am 15. Mai 2022 nach Verwendung der Heizungsart Fernwärme sowie nach Gemeinden](#)
8. [Veränderung des Anteils der Wohnungen mit Heizungsart Fernwärme 2022 gegenüber 2011 nach Gemeinden](#)

Vorbemerkungen

Mit Stichtag 15. Mai 2022 wurde in Deutschland ein registergestützter Zensus durchgeführt. Der Zensus ist eine stichtagsbezogene Volks-, Gebäude- und Wohnungszählung, mit dem eine fundierte Datenlage über die Bevölkerung, die Lebensverhältnisse der Einwohner sowie den Gebäude- und Wohnungsbestand in Deutschland, den Bundesländern, aber auch in tiefer regionaler Gliederung für Gemeinden ermittelt wird.

Ziel der Gebäude- und Wohnungszählung (GWZ 2022) war die flächendeckende, vollzählige und aktuelle Erfassung aller Gebäude mit Wohnraum und bewohnten Unterkünfte sowie der darin befindlichen Wohnungen. Die mit der GWZ 2022 ermittelten neuen Bestandszahlen bilden die Grundlage für die Fortschreibung der Gebäude und Wohnungen.

Mit der vorliegenden Veröffentlichung wird für alle sächsischen Gemeinden und Kreise der Gebäude- und Wohnungsbestand dargestellt.

Für bundesweite Vergleiche steht eine zentrale Zensusdatenbank der Statistischen Ämter des Bundes und der Länder mit weiteren Informationen auf dem Internetportal <https://ergebnisse.zensus2022.de/datenbank/online/> bereit. Diesen Ergebnissen liegt der Gebietsstand vom 15. Mai 2022 zugrunde. Die vorliegende Veröffentlichung hingegen basiert auf dem Gebietsstand 1. Januar 2024.

Rechtsgrundlagen

- Verordnung (EG) Nr. 763/2008 des Europäischen Parlaments und des Rates vom 9. Juli 2008 über Volks- und Wohnungszählungen (ABl. EG Nr. L 218 S. 14, 20);
- Gesetz zur Vorbereitung eines registergestützten Zensus einschließlich einer Gebäude- und Wohnungszählung 2022 (Zensusvorbereitungsgesetz 2022 – ZensVorbG 2022) vom 3. März 2017 (BGBl. I S. 388), das zuletzt durch Artikel 1 des Gesetzes vom 03. Dezember 2020 (BGBl. I S. 2675) geändert worden ist;
- Gesetz zur Durchführung des Zensus im Jahr 2022 (Zensusgesetz 2022 - ZensG 2022) vom 26. November 2019 (BGBl. I S. 1851), das durch Artikel 2 des Gesetzes vom 3. Dezember 2020 (BGBl. I S. 2675) geändert worden ist.

Methodische Hinweise

Das Erhebungsprogramm lt. Gesetz orientiert sich an den Empfehlungen der EU, umfasst sieben Fragen zum Gebäude und neun Fragen zur Wohnung. Im Gegensatz zum letzten Zensus wurden folgende Merkmale neu erhoben:

- Energieträger der Heizung
- Nettokaltmiete
- Grund und Dauer des Leerstandes

Angaben zur Ausstattung der Wohnung mit Bad sowie WC wurden im Gegensatz zu 2011 nicht mehr erfasst. Aus diesem Grund ist nicht für alle Merkmale ein Vergleich beider Erhebungen möglich.

Bei der Ergebnisbetrachtung werden ausschließlich Gebäude mit Wohnraum dargestellt. Dies sind alle Gebäude der Gebäudeart Wohngebäude, Wohnheime sowie sonstige Gebäude mit Wohnraum. Auswertungsschwerpunkt bilden die Wohngebäude mit den darin befindlichen Wohnungen.

Die Wohnungssystematik ergibt sich hauptsächlich aus dem Erhebungsmerkmal Wohnungsnutzung. Die Ergebnisdarstellung beschränkt sich im Wesentlichen auf Wohnungen, die dem Wohnungsmarkt zur Verfügung stehen. Das sind bewohnte und leerstehende Wohnungen. Unberücksichtigt bleiben Wohnungen, die nach Angaben des Eigentümers am Stichtag gewerblich genutzt wurden.

Geheimhaltung

Um das Grundrecht auf informationelle Selbstbestimmung zu schützen und den Vorgaben des Bundesstatistikgesetzes Rechnung zu tragen, dürfen aus den Veröffentlichungen des Zensus keinerlei Rückschlüsse auf die Angaben von Einzelpersonen oder auf andere Einzelfälle möglich sein. Dies wird durch den Einsatz eines Geheimhaltungsverfahrens sowie durch Hochrechnungsverfahren mit Rundungen gewährleistet. Beim Zensus 2022 wird als Geheimhaltungsverfahren die Cell-Key-Methode (CKM) angewandt. Dabei werden Werte mit einem mathematischen Verfahren leicht verändert veröffentlicht, man spricht von stochastischer Überlagerung der Tabellenwerte. Geheimhaltungsverfahren werden im Zensus für alle Auswertungen, die auf demografischen Daten, Gebäude- und Wohnungsdaten, Haushalts- und Familiendaten basieren, angewendet. Dies hat zur Folge, dass sich die ausgewiesenen Einzelwerte in der Tabelle nicht notwendigerweise zu den ausgewiesenen Summen addieren. Bei statistischen Kennzahlen (z. B. Anteilen) kann es insbesondere dann zu hohen prozentualen Abweichungen vom Originalwert kommen, wenn sehr kleine Fallzahlen der jeweiligen Maßzahl zugrunde liegen. In diesem Fall wird die entsprechende Kennzahl in Klammern ausgewiesen, um einen eingeschränkten Interpretationsgehalt zu kennzeichnen.

Beim Zensus 2011 kam das Geheimhaltungsverfahren SAFE zum Einsatz. Um die Vergleichbarkeit beider Erhebungen zu gewährleisten, wurde nachträglich das CKM-Verfahren auch auf diese Zensusergebnisse angewendet. Somit liegen die Daten von 2011 und 2022 auf Basis eines identischen Geheimhaltungsverfahrens vor.

Erläuterungen

Erhebungseinheiten

Gebäude mit Wohnraum

Als Gebäude mit Wohnraum gilt jedes für längere Dauer errichtete Bauwerk mit mindestens einer Wohnung und eigenem Zugang (Haustür, Treppenhaus). Brandmauern innerhalb zusammenhängender Bebauung (Doppelhäuser, Reihenhäuser, geschlossene Blockbebauung), die vom Keller bis zum Dach reichen, sind immer Gebäude trennend. Ist keine Brandmauer vorhanden, so gelten die zusammenhängenden Gebäudeeinheiten als einzelne Gebäude, wenn sie ein eigenes Erschließungssystem besitzen, d. h. sie haben einen eigenen Zugang und ein eigenes Ver- und Entsorgungssystem. Gebäude mit Wohnraum sind auch administrative und gewerblich genutzte Gebäude mit mindestens einer Wohnung sowie alle leerstehenden Gebäude mit Wohnungen.

Wohngebäude

Das Gebäude wird mindestens zur Hälfte der Gesamtnutzfläche für Wohnzwecke genutzt und ist kein Wohnheim.

Wohnungen

Wohnungen besitzen nach außen abgeschlossene, zu Wohnzwecken bestimmte, in der Regel zusammenliegende Räume, die die Führung eines eigenen Haushalts ermöglichen. Sie haben einen eigenen Eingang unmittelbar vom Freien, von einem Treppenhaus oder einem Vorraum. Zur Wohnung können aber auch außerhalb des eigentlichen Wohnungsabschlusses liegende, zu Wohnzwecken ausgebaut Keller- oder Bodenräume (z. B. Mansarden) gehören. Eine Küche oder Kochnische muss nicht vorhanden sein.

Eigentümerwohnungen

Mindestens ein Bewohner ist Eigentümer der Wohnung. Neben dem Eigentümer können auch noch Untermieter in der Wohnung wohnen.

Mietwohnungen

Die Wohnung ist zu Wohnzwecken vermietet oder mietfrei überlassen. Hierzu zählen auch Nießbrauch- und sonstige Wohnrechte.

Leerstehende Wohnungen

Die Wohnung ist am Erhebungsstichtag weder vermietet, noch vom Eigentümer selbst genutzt und auch keine Ferien- und Freizeitwohnung. Wenn der Eigentümer/Mieter wegen Umbau/ Modernisierung kurzzeitig – bei Weiterbestehen des Mietverhältnisses – vorübergehend eine Ersatzwohnung beziehen muss, so ist die Wohnung nicht als leerstehende Wohnung zu zählen.

Ferien- und Freizeitwohnungen

Ergänzend werden privat genutzte Ferien- und Freizeitwohnungen erfasst. Privat genutzte Ferien- und Freizeitwohnungen sind Wohnungen, in denen eine Person dauerhaft zu privaten Zwecken ihre Freizeit verbringt (z. B. am Wochenende). Ferienwohnungen, die an wechselnde Personen vermietet werden, gehören nicht dazu.

Gebäude- und Wohnungsmerkmale

Anzahl der Wohnungen

Die Anzahl der Wohnungen bestimmt die Gebäudegröße, unabhängig von der Art der Wohnungsnutzung.

Gebäudetyp

Der Gebäudetyp beschreibt die Bauweise des Gebäudes. Es wird unterschieden zwischen freistehendem Ein- oder Mehrfamilienhaus, Doppelhaushälfte, gereihtes Ein- oder Mehrfamilienhaus und anderer Gebäudetyp.

Baujahr

Das Baujahr ist das Jahr der Bezugsfertigstellung des Gebäudes. Für total zerstörte und wieder aufgebaute Gebäude gilt das Jahr des Wiederaufbaus.

Eigentumsform

„Eigentümer“ sind die Personen, denen das Eigentum an dem Gebäude bzw. der Wohnung rechtlich zusteht, z. B. aufgrund eines Grundbucheintrags. Die Klassifizierung der Eigentümer erfolgt in Privatperson/-en, Gemeinschaft von Wohnungseigentümern, Kommune oder kommunales Wohnungsunternehmen, privatwirtschaftliches Wohnungsunternehmen, Wohnungsgenossenschaft, anderes privatwirtschaftliches Unternehmen, Organisation ohne Erwerbszweck (z. B. Kirche) sowie Bund, Land. Für die Darstellung in diesem Bericht wurden die einzelnen Eigentumsformen wie folgt zusammengefasst:

Natürliche Personen:

- Privatperson/-en
- Gemeinschaft von Wohnungseigentümern

Wohnungsunternehmen:

- Kommune oder kommunales Wohnungsunternehmen
- privatwirtschaftliches Wohnungsunternehmen
- Wohnungsgenossenschaft

Sonstige Eigentumsform:

- anderes privatwirtschaftliches Unternehmen
- Organisation ohne Erwerbszweck
- Bund, Land

Heizungsart

Es gilt die Heizungsart, mit welcher der überwiegende Teil der Wohnfläche im Gebäude beheizt wird.

Energieträger

Es gilt der Energieträger für die Heizung, durch den der überwiegende Teil der Wohnfläche im Gebäude beheizt wird. Unter "Sonstige" werden die Energieträger "Biomasse (ohne Holz), Biogas", "Solar-/ Geothermie, Umweltwärme, Abluftwärme" sowie "Strom (ohne Wärmepumpe)" zusammengefasst. Angaben zu "keine Heizung" und „Fernwärme“ finden nur in einzelnen Tabellen Berücksichtigung.

Wohnfläche

Die Wohnfläche ist die Grundfläche der gesamten Wohnung. Zur Wohnung zählen auch außerhalb des eigentlichen Wohnungsabschlusses liegende Räume (z. B. Mansarden) sowie zu Wohnzwecken ausgebaut Keller- und Bodenräume.

Räume

Die Zahl der Räume umfasst alle Wohn-, Ess- und Schlafzimmer und andere separate Räume (z. B. bewohnbare Keller- und Bodenräume) von mindestens 6 Quadratmeter Größe sowie abgeschlossene Küchen, unabhängig von deren Größe. Bad, Toilette, Flur und Wirtschaftsräume werden grundsätzlich nicht mitgezählt.

Nettokaltmiete

Die Nettokaltmiete ist die vertraglich vereinbarte Miete ohne Betriebskosten und Heizkosten/Warmwasserpauschale. Bei mietfreier Überlassung entspricht dies 0 Euro.

Kennzahlen**Wohnungen je Wohngebäude**

Durchschnittliche Zahl der Wohnungen in Wohngebäuden.

Eigentumsquote

Die Eigentumsquote stellt den Anteil der von Eigentümerinnen/Eigentümern bewohnten Wohnungen an allen bewohnten Wohnungen in Wohngebäuden dar. Nicht berücksichtigt sind leerstehende Wohnungen, privat genutzte Ferien- und Freizeitwohnungen sowie gewerblich genutzte Wohnungen.

Leerstandsquote

Die Leerstandsquote stellt den Anteil der leerstehenden Wohnungen an allen bewohnten und leerstehenden Wohnungen in Wohngebäuden dar. Nicht berücksichtigt sind privat genutzte Ferien- und Freizeitwohnungen sowie gewerblich genutzte Wohnungen.

Wohnfläche je Wohnung

Die durchschnittliche Wohnfläche je Wohnung in Quadratmeter ist das Verhältnis zwischen der Gesamtfläche in Quadratmeter und der Gesamtzahl der Wohnungen in Wohngebäuden. Nicht berücksichtigt sind gewerblich genutzte Wohnungen.

Wohnfläche je Raum

Durchschnittliche Wohnfläche je Raum in Quadratmeter (Wohnungen in Wohngebäuden). Nicht berücksichtigt sind gewerblich genutzte Wohnungen.

Räume je Wohnung

Durchschnittliche Zahl der Räume je Wohnung (in Wohngebäuden). Nicht berücksichtigt sind gewerblich genutzte Wohnungen.

Nettokaltmiete je Wohnung

Durchschnittliche Nettokaltmiete je Wohnung in Wohngebäuden in Euro. Die Berechnung erfolgt für vermietete Wohnungen, mietfrei überlassene Wohnungen werden ausgeschlossen.

Nettokaltmiete je Quadratmeter

Die durchschnittliche Nettokaltmiete pro Quadratmeter ist das Verhältnis zwischen der Summe der Quadratmetermiete der Wohnungen und der Summe der Wohnungen in Wohngebäuden. Die Berechnung erfolgt für vermietete Wohnungen. Mietfrei überlassene Wohnungen werden ausgeschlossen.

1. Wohngebäude am 15. Mai 2022 nach ausgewählten Gebäudemerkmale und nach Heizungsart

Merkmal grob	Merkmal fein	Insgesamt absolut	Insgesamt in %	Fernheizung (Fernwärme) absolut	Fernheizung (Fernwärme) in %	Blockheizung absolut	Blockheizung in %	Zentral- heizung absolut	Zentral- heizung in %
Insgesamt	Insgesamt	835.447	100	78.305	9,4	14.243	1,7	622.994	74,6
Eigentümer	Natürliche Personen	748.235	100	36.066	4,8	10.070	1,3	589.111	78,7
Eigentümer	Wohnungsunternehmen	77.367	100	40.395	52,2	3.944	5,1	27.396	35,4
Eigentümer	Sonstige Eigentumsform	9.846	100	1.842	18,7	230	2,3	6.483	65,8
Zahl der Wohnung im Gebäude	1	531.120	100	21.020	4,0	7.787	1,5	420.727	79,2
Zahl der Wohnung im Gebäude	2	105.397	100	3.040	2,9	1.387	1,3	83.734	79,4
Zahl der Wohnung im Gebäude	3 bis 6	101.111	100	10.022	9,9	2.470	2,4	71.944	71,2
Zahl der Wohnung im Gebäude	7 bis 12	79.626	100	34.639	43,5	2.368	3,0	38.561	48,4
Zahl der Wohnung im Gebäude	13 und mehr	18.192	100	9.585	52,7	234	1,3	8.028	44,1
Gebäudetyp	Freistehendes Ein- oder Mehrfamilienhaus	543.864	100	26.285	4,8	7.433	1,4	430.540	79,2
Gebäudetyp	Doppelhaushälfte (Ein- oder Mehrfamilienhaus)	105.036	100	6.115	5,8	1.981	1,9	82.132	78,2
Gebäudetyp	Gereihtes Ein- oder Mehrfamilienhaus	155.616	100	42.031	27,0	4.323	2,8	90.218	58,0
Gebäudetyp	Anderer Gebäudetyp	30.921	100	3.874	12,5	508	1,6	20.103	65,0
Baujahr	bis 1949	426.161	100	22.253	5,2	5.881	1,4	320.128	75,1
Baujahr	1950 - 1969	70.504	100	14.504	20,6	2.255	3,2	44.227	62,7
Baujahr	1970 - 1989	105.910	100	23.121	21,8	1.787	1,7	71.487	67,5
Baujahr	1990 - 2009	179.189	100	13.374	7,5	3.150	1,8	143.759	80,2
Baujahr	2010 und später	53.682	100	5.053	9,4	1.171	2,2	43.392	80,8
Energieträger	Gas	454.421	100	-	-	9.381	2,1	393.553	86,6
Energieträger	Heizöl	158.870	100	-	-	2.752	1,7	146.217	92,0
Energieträger	Holz, Holzpellets	49.475	100	-	-	846	1,7	34.824	70,4
Energieträger	Biomasse (nicht Holz)	404	100	-	-	143	35,4	229	56,7
Energieträger	Solar/Geothermie (Kollektoren, Wärmepumpe, Wärmetauscher)	40.974	100	-	-	781	1,9	38.252	93,4
Energieträger	Strom (ohne Wärmepumpe)	32.189	100	-	-	290	0,9	6.586	20,5
Energieträger	Kohle	17.092	100	-	-	51	0,3	3.333	19,5

Merkmal grob	Merkmal fein	Etagen- heizung absolut	Etagen- heizung in %	Einzel- /Mehrraumöfen (auch Nachtspeicher- heizung) absolut	Einzel- /Mehrraumöfen (auch Nachtspeicher- heizung) in %
Insgesamt	Insgesamt	61.850	7,4	54.342	6,5
Eigentümer	Natürliche Personen	57.189	7,6	52.650	7,0
Eigentümer	Wohnungsunternehmen	4.031	5,2	1.181	1,5
Eigentümer	Sonstige Eigentumsform	630	6,4	509	5,2
Zahl der Wohnung im Gebäude	1	36.409	6,9	42.562	8,0
Zahl der Wohnung im Gebäude	2	9.983	9,5	6.970	6,6
Zahl der Wohnung im Gebäude	3 bis 6	12.221	12,1	3.877	3,8
Zahl der Wohnung im Gebäude	7 bis 12	3.043	3,8	819	1,0
Zahl der Wohnung im Gebäude	13 und mehr	191	1,0	111	0,6
Gebäudetyp	Freistehendes Ein- oder Mehrfamilienhaus	36.801	6,8	40.529	7,5
Gebäudetyp	Doppelhaushälfte (Ein- oder Mehrfamilienhaus)	8.863	8,4	5.642	5,4
Gebäudetyp	Gereihtes Ein- oder Mehrfamilienhaus	13.737	8,8	4.631	3,0
Gebäudetyp	Anderer Gebäudetyp	2.446	7,9	3.537	11,4
Baujahr	bis 1949	36.631	8,6	38.329	9,0
Baujahr	1950 - 1969	4.818	6,8	4.334	6,1
Baujahr	1970 - 1989	4.823	4,6	4.479	4,2
Baujahr	1990 - 2009	12.392	6,9	6.399	3,6
Baujahr	2010 und später	3.181	5,9	794	1,5
Energieträger	Gas	48.597	10,7	2.886	0,6
Energieträger	Heizöl	7.105	4,5	2.798	1,8
Energieträger	Holz, Holzpellets	1.829	3,7	11.975	24,2
Energieträger	Biomasse (nicht Holz)	18	4,5	16	4,0
Energieträger	Solar/Geothermie (Kollektoren, Wärmepumpe, Wärmetauscher)	1.650	4,0	285	0,7
Energieträger	Strom (ohne Wärmepumpe)	1.854	5,8	23.461	72,9
Energieträger	Kohle	794	4,6	12.917	75,6

[Zeichenerklärung](#)

2. Wohngebäude am 15. Mai 2022 nach ausgewählten Gebäudemerkmalen und nach Energieträger

Merkmal grob	Merkmal fein	Insgesamt absolut	Insgesamt in %	Gas absolut	Gas in %	Heizöl absolut	Heizöl in %	Holz, Holzpellets absolut	Holz, Holzpellets in %
Insgesamt	Insgesamt	835.447	100	454.421	54,4	158.870	19,0	49.475	5,9
Eigentümer	Natürliche Personen	748.235	100	414.487	55,4	156.830	21,0	48.920	6,5
Eigentümer	Wohnungsunternehmen	77.367	100	33.593	43,4	1.224	1,6	348	0,4
Eigentümer	Sonstige Eigentumsform	9.846	100	6.342	64,4	817	8,3	203	2,1
Zahl der Wohnung im Gebäude	1	531.120	100	273.982	51,6	121.243	22,8	35.911	6,8
Zahl der Wohnung im Gebäude	2	105.397	100	57.043	54,1	26.484	25,1	9.759	9,3
Zahl der Wohnung im Gebäude	3 bis 6	101.111	100	73.296	72,5	9.554	9,4	3.351	3,3
Zahl der Wohnung im Gebäude	7 bis 12	79.626	100	42.008	52,8	1.388	1,7	366	0,5
Zahl der Wohnung im Gebäude	13 und mehr	18.192	100	8.096	44,5	201	1,1	84	0,5
Gebäudetyp	Freistehendes Ein- oder Mehrfamilienhaus	543.864	100	273.893	50,4	127.131	23,4	39.558	7,3
Gebäudetyp	Doppelhaushälfte (Ein- oder Mehrfamilienhaus)	105.036	100	69.835	66,5	18.136	17,3	3.351	3,2
Gebäudetyp	Gereihtes Ein- oder Mehrfamilienhaus	155.616	100	98.882	63,5	6.704	4,3	1.994	1,3
Gebäudetyp	Anderer Gebäudetyp	30.921	100	11.812	38,2	6.896	22,3	4.570	14,8
Baujahr	bis 1949	426.161	100	252.012	59,1	81.950	19,2	30.812	7,2
Baujahr	1950 - 1969	70.504	100	34.268	48,6	13.492	19,1	3.607	5,1
Baujahr	1970 - 1989	105.910	100	38.920	36,7	31.975	30,2	6.273	5,9
Baujahr	1990 - 2009	179.189	100	108.554	60,6	30.600	17,1	6.225	3,5
Baujahr	2010 und später	53.682	100	20.665	38,5	849	1,6	2.559	4,8

Merkmal grob	Merkmal fein	Kohle absolut	Kohle in %	Sonstige absolut	Sonstige in %
Insgesamt	Insgesamt	17.092	2,0	155.590	18,6
Eigentümer	Natürliche Personen	16.119	2,2	111.879	15,0
Eigentümer	Wohnungsunternehmen	722	0,9	41.481	53,6
Eigentümer	Sonstige Eigentumsform	254	2,6	2.234	22,7
Zahl der Wohnung im Gebäude	1	12.781	2,4	87.205	16,4
Zahl der Wohnung im Gebäude	2	2.561	2,4	9.551	9,1
Zahl der Wohnung im Gebäude	3 bis 6	1.396	1,4	13.514	13,4
Zahl der Wohnung im Gebäude	7 bis 12	316	0,4	35.550	44,6
Zahl der Wohnung im Gebäude	13 und mehr	41	0,2	9.769	53,7
Gebäudetyp	Freistehendes Ein- oder Mehrfamilienhaus	12.625	2,3	90.659	16,7
Gebäudetyp	Doppelhaushälfte (Ein- oder Mehrfamilienhaus)	1.573	1,5	12.142	11,6
Gebäudetyp	Gereihtes Ein- oder Mehrfamilienhaus	1.519	1,0	46.518	29,9
Gebäudetyp	Anderer Gebäudetyp	1.372	4,4	6.271	20,3
Baujahr	bis 1949	13.598	3,2	47.786	11,2
Baujahr	1950 - 1969	1.256	1,8	17.881	25,4
Baujahr	1970 - 1989	1.668	1,6	27.078	25,6
Baujahr	1990 - 2009	484	0,3	33.326	18,6
Baujahr	2010 und später	85	0,2	29.520	55,0

[Zeichenerklärung](#)

3. Wohnungen in Wohngebäuden am 15. Mai 2022 nach ausgewählten Wohnungsmerkmalen und Heizungsart

Merkmal grob	Merkmal fein	Insgesamt absolut	Insgesamt in %	Fernheizung (Fernwärme) absolut	Fernheizung (Fernwärme) in %	Blockheizung absolut	Blockheizung in %	Zentral- heizung absolut	Zentral- heizung in %	Etagen- heizung absolut
Insgesamt	Insgesamt	2.261.451	100	630.411	27,9	47.093	2,1	1.361.763	60,2	133.836
Nutzungsart	Von Eigentümer/-in bewohnt	707.905	100	38.492	5,4	10.162	1,4	557.752	78,8	54.239
Nutzungsart	Zu Wohnzwecken vermietet	1.353.493	100	534.098	39,5	32.992	2,4	701.241	51,8	64.076
Nutzungsart	Leer stehend	190.889	100	57.243	30,0	3.811	2,0	96.210	50,4	14.826
Wohnfläche	unter 40 m²	136.956	100	72.461	52,9	1.877	1,4	55.694	40,7	3.376
Wohnfläche	40 bis unter 60 m²	624.311	100	249.182	39,9	19.031	3,0	308.678	49,4	28.711
Wohnfläche	60 bis unter 80 m²	635.391	100	215.624	33,9	13.403	2,1	346.033	54,5	37.271
Wohnfläche	80 bis unter 100 m²	323.666	100	51.136	15,8	4.784	1,5	224.023	69,2	26.089
Wohnfläche	100 bis unter 120 m²	219.749	100	20.981	9,5	3.407	1,6	165.853	75,5	18.066
Wohnfläche	120 bis unter 140 m²	163.354	100	11.713	7,2	2.398	1,5	130.212	79,7	11.704
Wohnfläche	140 bis unter 160 m²	73.845	100	4.681	6,3	990	1,3	60.499	81,9	4.510
Wohnfläche	160 m² und mehr	84.176	100	4.629	5,5	1.205	1,4	70.768	84,1	4.106
Zahl der Räume	1	68.941	100	37.042	53,7	706	1,0	28.741	41,7	1.418
Zahl der Räume	2	282.007	100	117.145	41,5	5.899	2,1	142.542	50,5	9.693
Zahl der Räume	3	649.449	100	219.510	33,8	15.919	2,5	357.870	55,1	34.759
Zahl der Räume	4	651.430	100	189.712	29,1	15.544	2,4	375.132	57,6	45.229
Zahl der Räume	5 und mehr	609.628	100	67.001	11,0	9.026	1,5	457.478	75,0	42.735
Kennzahl	Wohnungen je Wohngebäude	2,7	x	8,1	x	3,3	x	2,2	x	2,2
Kennzahl	Eigentumsquote	34,3	x	6,7	x	23,5	x	44,3	x	45,8
Kennzahl	Leerstandsquote	8,5	x	9,1	x	8,1	x	7,1	x	11,1
Kennzahl	Wohnfläche je Wohnung in m²	79,1	x	62,6	x	72,5	x	86,2	x	84,0
Kennzahl	Wohnfläche je Raum in m²	20,5	x	19,3	x	19,6	x	21,0	x	20,5
Kennzahl	Räume je Wohnung	3,9	x	3,2	x	3,7	x	4,1	x	4,1
Kennzahl	Nettokaltmiete je Wohnung in EUR	367	x	349	x	352	x	385	x	355
Kennzahl	Nettokaltmiete je m² in EUR	5,72	x	5,80	x	5,62	x	5,76	x	4,96

Merkmal grob	Merkmal fein	Etagen- heizung in %	Einzel- /Mehrraumöfen (auch Nachtspeicher- heizung) absolut	Einzel- /Mehrraumöfen (auch Nachtspeicher- heizung) in %
Insgesamt	Insgesamt	5,9	80.307	3,6
Nutzungsart	Von Eigentümer/-in bewohnt	7,7	47.061	6,6
Nutzungsart	Zu Wohnzwecken vermietet	4,7	19.289	1,4
Nutzungsart	Leer stehend	7,8	12.744	6,7
Wohnfläche	unter 40 m²	2,5	2.916	2,1
Wohnfläche	40 bis unter 60 m²	4,6	16.485	2,6
Wohnfläche	60 bis unter 80 m²	5,9	21.072	3,3
Wohnfläche	80 bis unter 100 m²	8,1	16.347	5,1
Wohnfläche	100 bis unter 120 m²	8,2	10.677	4,9
Wohnfläche	120 bis unter 140 m²	7,2	6.894	4,2
Wohnfläche	140 bis unter 160 m²	6,1	2.872	3,9
Wohnfläche	160 m² und mehr	4,9	3.042	3,6
Zahl der Räume	1	2,1	746	1,1
Zahl der Räume	2	3,4	5.443	1,9
Zahl der Räume	3	5,4	18.809	2,9
Zahl der Räume	4	6,9	23.885	3,7
Zahl der Räume	5 und mehr	7,0	31.424	5,2
Kennzahl	Wohnungen je Wohngebäude	x	1,5	x
Kennzahl	Eigentumsquote	x	70,9	x
Kennzahl	Leerstandsquote	x	16,1	x
Kennzahl	Wohnfläche je Wohnung in m²	x	84,5	x
Kennzahl	Wohnfläche je Raum in m²	x	19,4	x
Kennzahl	Räume je Wohnung	x	4,4	x
Kennzahl	Nettokaltmiete je Wohnung in EUR	x	288	x
Kennzahl	Nettokaltmiete je m² in EUR	x	4,43	x

[Zeichenerklärung](#)

4. Wohnungen in Wohngebäuden am 15. Mai 2022 nach ausgewählten Wohnungsmerkmalen und Energieträger

Merkmal grob	Merkmal fein	Insgesamt absolut	Insgesamt in %	Gas absolut	Gas in %	Heizöl absolut	Heizöl in %	Holz, Holzpellets absolut	Holz, Holzpellets in %	Kohle absolut
Insgesamt	Insgesamt	2.261.451	100	1.203.699	53,2	225.136	10,0	71.618	3,2	26.900
Nutzungsart	Von Eigentümer/-in bewohnt	707.905	100	382.681	54,1	154.054	21,8	49.581	7,0	14.050
Nutzungsart	Zu Wohnzwecken vermietet	1.353.493	100	721.563	53,3	53.640	4,0	16.080	1,2	6.342
Nutzungsart	Leer stehend	190.889	100	94.439	49,5	15.672	8,2	5.153	2,7	6.207
Wohnfläche	unter 40 m²	136.956	100	54.698	39,9	4.430	3,2	1.955	1,4	1.156
Wohnfläche	40 bis unter 60 m²	624.311	100	320.629	51,4	27.932	4,5	8.163	1,3	6.230
Wohnfläche	60 bis unter 80 m²	635.391	100	338.258	53,2	44.597	7,0	13.713	2,2	7.596
Wohnfläche	80 bis unter 100 m²	323.666	100	191.411	59,1	46.864	14,5	13.840	4,3	5.362
Wohnfläche	100 bis unter 120 m²	219.749	100	127.677	58,1	40.599	18,5	11.447	5,2	3.176
Wohnfläche	120 bis unter 140 m²	163.354	100	90.253	55,2	31.836	19,5	9.804	6,0	1.765
Wohnfläche	140 bis unter 160 m²	73.845	100	38.753	52,5	13.483	18,3	5.166	7,0	735
Wohnfläche	160 m² und mehr	84.176	100	42.016	49,9	15.398	18,3	7.534	9,0	883
Zahl der Räume	1	68.941	100	27.749	40,3	1.932	2,8	950	1,4	253
Zahl der Räume	2	282.007	100	143.984	51,1	9.744	3,5	3.725	1,3	1.873
Zahl der Räume	3	649.449	100	357.125	55,0	36.864	5,7	12.437	1,9	6.888
Zahl der Räume	4	651.430	100	348.718	53,5	59.441	9,1	18.303	2,8	7.752
Zahl der Räume	5 und mehr	609.628	100	326.119	53,5	117.159	19,2	36.204	5,9	10.131
Kennzahl	Wohnungen je Wohngebäude	2,7	x	2,7	x	1,4	x	1,5	x	1,6
Kennzahl	Eigentumsquote	34,3	x	34,7	x	74,2	x	75,5	x	68,9
Kennzahl	Leerstandsquote	8,5	x	7,9	x	7,0	x	7,3	x	23,3
Kennzahl	Wohnfläche je Wohnung in m²	79,1	x	80,4	x	97,4	x	101,9	x	80,7
Kennzahl	Wohnfläche je Raum in m²	20,5	x	20,7	x	20,4	x	21,3	x	18,6
Kennzahl	Räume je Wohnung	3,9	x	3,9	x	4,8	x	4,8	x	4,3
Kennzahl	Nettokaltmiete je Wohnung in EUR	367	x	381	x	348	x	379	x	250
Kennzahl	Nettokaltmiete je m² in EUR	5,72	x	5,72	x	5,03	x	5,49	x	3,90

Merkmal grob	Merkmal fein	Kohle in %	Sonstige absolut	Sonstige in %
Insgesamt	Insgesamt	1,2	734.102	32,5
Nutzungsart	Von Eigentümer/-in bewohnt	2,0	107.534	15,2
Nutzungsart	Zu Wohnzwecken vermietet	0,5	555.868	41,1
Nutzungsart	Leer stehend	3,3	69.420	36,4
Wohnfläche	unter 40 m²	0,8	74.714	54,6
Wohnfläche	40 bis unter 60 m²	1,0	261.361	41,9
Wohnfläche	60 bis unter 80 m²	1,2	231.227	36,4
Wohnfläche	80 bis unter 100 m²	1,7	66.185	20,4
Wohnfläche	100 bis unter 120 m²	1,4	36.851	16,8
Wohnfläche	120 bis unter 140 m²	1,1	29.701	18,2
Wohnfläche	140 bis unter 160 m²	1,0	15.710	21,3
Wohnfläche	160 m² und mehr	1,0	18.349	21,8
Zahl der Räume	1	0,4	38.058	55,2
Zahl der Räume	2	0,7	122.676	43,5
Zahl der Räume	3	1,1	236.139	36,4
Zahl der Räume	4	1,2	217.210	33,3
Zahl der Räume	5 und mehr	1,7	120.021	19,7
Kennzahl	Wohnungen je Wohngebäude	x	4,8	x
Kennzahl	Eigentumsquote	x	16,2	x
Kennzahl	Leerstandsquote	x	9,5	x
Kennzahl	Wohnfläche je Wohnung in m²	x	69,2	x
Kennzahl	Wohnfläche je Raum in m²	x	20,0	x
Kennzahl	Räume je Wohnung	x	3,5	x
Kennzahl	Nettokaltniete je Wohnung in EUR	x	352	x
Kennzahl	Nettokaltniete je m² in EUR	x	5,80	x

[Zeichenerklärung](#)

5. Wohngebäude (G) und darin befindliche Wohnungen (W) am 15. Mai 2022 nach Heizungsart und Gemeinden

AGS	Kreisfreie Stadt Landkreis Gemeinde Land	Merkmal	Insgesamt absolut	Insgesamt in %	Fernheizung (Fernwärme) absolut	Fernheizung (Fernwärme) in %	Blockheizung absolut	Blockheizung in %	Zentral- heizung absolut	Zentral- heizung in %	Etagen- heizung absolut
14511000	Chemnitz, Stadt	G	33.179	100	6.615	19,9	1.164	3,5	22.318	67,3	2.316
14511000	Chemnitz, Stadt	W	147.443	100	67.556	45,8	5.231	3,5	67.780	46,0	5.273
14612000	Dresden, Stadt	G	60.610	100	13.794	22,8	1.053	1,7	40.801	67,3	3.469
14612000	Dresden, Stadt	W	309.024	100	150.790	48,8	4.919	1,6	140.930	45,6	9.009
14713000	Leipzig, Stadt	G	63.176	100	14.320	22,7	880	1,4	42.444	67,2	4.416
14713000	Leipzig, Stadt	W	339.030	100	145.694	43,0	3.068	0,9	174.615	51,5	12.853
14521	Erzgebirgskreis	G	81.666	100	4.446	5,4	1.266	1,6	64.531	79,0	6.408
14521	Erzgebirgskreis	W	182.767	100	28.045	15,3	4.535	2,5	126.176	69,0	15.543
14521010	Amtsberg	G	1.108	100	17	1,5	14	1,3	957	86,4	64
14521010	Amtsberg	W	1.808	100	27	1,5	16	0,9	1.583	87,6	103
14521020	Annaberg-Buchholz, Stadt	G	3.649	100	319	8,7	25	0,7	2.633	72,2	529
14521020	Annaberg-Buchholz, Stadt	W	12.220	100	2.988	24,5	105	0,9	6.926	56,7	1.883
14521035	Aue-Bad Schlema, Stadt	G	3.655	100	462	12,6	204	5,6	2.542	69,5	298
14521035	Aue-Bad Schlema, Stadt	W	12.211	100	3.226	26,4	1.152	9,4	6.784	55,6	748
14521040	Auerbach	G	643	100	14	2,2	3	(0,5)	516	80,2	62
14521040	Auerbach	W	1.451	100	34	2,3	3	(0,2)	1.094	75,4	244
14521060	Bärenstein	G	579	100	12	2,1	3	(0,5)	486	83,9	62
14521060	Bärenstein	W	1.213	100	15	1,2	4	(0,3)	943	77,7	201
14521080	Bockau	G	702	100	20	2,8	7	(1,0)	573	81,6	33
14521080	Bockau	W	1.113	100	27	2,4	12	1,1	925	83,1	52
14521090	Börnichen/Erzgeb.	G	303	100	-	-	4	(1,3)	264	87,1	14
14521090	Börnichen/Erzgeb.	W	455	100	6	(1,3)	4	(0,9)	388	85,3	20
14521110	Breitenbrunn/Erzgeb.	G	1.366	100	29	2,1	28	2,0	1.186	86,8	51
14521110	Breitenbrunn/Erzgeb.	W	2.770	100	41	1,5	84	3,0	2.437	88,0	72
14521120	Burkhardtsdorf	G	1.673	100	29	1,7	17	1,0	1.395	83,4	153
14521120	Burkhardtsdorf	W	3.052	100	47	1,5	45	1,5	2.520	82,6	338
14521130	Crottendorf	G	1.129	100	15	1,3	5	(0,4)	955	84,6	83
14521130	Crottendorf	W	1.941	100	19	1,0	26	1,3	1.638	84,4	156
14521140	Deutschneudorf	G	318	100	7	(2,2)	3	(0,9)	250	78,6	21
14521140	Deutschneudorf	W	507	100	11	2,2	3	(0,6)	411	81,1	33
14521150	Drebach	G	1.388	100	29	2,1	19	1,4	1.168	84,1	97
14521150	Drebach	W	2.549	100	111	4,4	33	1,3	2.062	80,9	223
14521160	Ehrenfriedersdorf, Stadt	G	1.030	100	88	8,5	16	1,6	766	74,4	122
14521160	Ehrenfriedersdorf, Stadt	W	2.485	100	702	28,2	71	2,9	1.285	51,7	354
14521170	Eibenstock, Stadt	G	1.816	100	21	1,2	7	(0,4)	1.378	75,9	115
14521170	Eibenstock, Stadt	W	3.903	100	63	1,6	14	0,4	3.009	77,1	278
14521180	Elterlein, Stadt	G	797	100	15	1,9	9	(1,1)	654	82,1	60
14521180	Elterlein, Stadt	W	1.405	100	21	1,5	12	0,9	1.117	79,5	165
14521200	Gelenau/Erzgeb.	G	984	100	22	2,2	22	2,2	797	81,0	121
14521200	Gelenau/Erzgeb.	W	2.206	100	49	2,2	137	6,2	1.555	70,5	427
14521210	Geyer, Stadt	G	917	100	65	7,1	4	(0,4)	661	72,1	122
14521210	Geyer, Stadt	W	1.940	100	363	18,7	11	0,6	1.236	63,7	234
14521220	Gornau/Erzgeb.	G	1.084	100	17	1,6	17	1,6	927	85,5	61
14521220	Gornau/Erzgeb.	W	1.784	100	45	2,5	19	1,1	1.526	85,5	95
14521230	Gornsdorf	G	523	100	14	2,7	11	2,1	444	84,9	42
14521230	Gornsdorf	W	1.071	100	60	5,6	14	1,3	889	83,0	93
14521240	Großolbersdorf	G	813	100	54	6,6	9	(1,1)	659	81,1	36
14521240	Großolbersdorf	W	1.351	100	68	5,0	20	1,5	1.130	83,6	54
14521250	Großrückerswalde	G	926	100	25	2,7	7	(0,8)	803	86,7	56
14521250	Großrückerswalde	W	1.657	100	39	2,4	11	0,7	1.335	80,6	222
14521260	Grünhain-Beierfeld, Stadt	G	1.512	100	38	2,5	28	1,9	1.282	84,8	97
14521260	Grünhain-Beierfeld, Stadt	W	3.007	100	49	1,6	93	3,1	2.548	84,7	212
14521270	Grünhainichen	G	987	100	20	2,0	6	(0,6)	835	84,6	55
14521270	Grünhainichen	W	1.694	100	45	2,7	6	(0,4)	1.415	83,5	104
14521280	Heidersdorf	G	234	100	3	(1,3)	6	(2,6)	190	81,2	10
14521280	Heidersdorf	W	355	100	17	4,8	21	5,9	275	77,5	11
14521290	Hohndorf	G	937	100	24	2,6	20	2,1	767	81,9	91
14521290	Hohndorf	W	1.915	100	74	3,9	75	3,9	1.526	79,7	175
14521310	Jahnsdorf/Erzgeb.	G	1.552	100	56	3,6	28	1,8	1.333	85,9	88
14521310	Jahnsdorf/Erzgeb.	W	2.518	100	149	5,9	41	1,6	2.108	83,7	155
14521320	Johanngeorgenstadt, Stadt	G	893	100	56	6,3	9	(1,0)	735	82,3	29
14521320	Johanngeorgenstadt, Stadt	W	2.555	100	447	17,5	18	0,7	1.874	73,3	66
14521330	Jöhstadt, Stadt	G	815	100	9	(1,1)	11	1,3	600	73,6	63
14521330	Jöhstadt, Stadt	W	1.370	100	21	1,5	14	1,0	1.013	73,9	116
14521340	Königswalde	G	621	100	19	3,1	-	-	522	84,1	27
14521340	Königswalde	W	974	100	35	3,6	3	(0,3)	778	79,9	61
14521355	Lauter-Bernsbach, Stadt	G	2.325	100	53	2,3	16	0,7	1.985	85,4	164
14521355	Lauter-Bernsbach, Stadt	W	4.403	100	77	1,7	19	0,4	3.830	87,0	328
14521370	Lößnitz, Stadt	G	1.843	100	254	13,8	22	1,2	1.349	73,2	115
14521370	Lößnitz, Stadt	W	4.826	100	2.100	43,5	59	1,2	2.346	48,6	188
14521380	Lugau/Erzgeb., Stadt	G	1.888	100	114	6,0	102	5,4	1.441	76,3	138
14521380	Lugau/Erzgeb., Stadt	W	4.577	100	637	13,9	460	10,1	2.932	64,1	287
14521390	Marienberg, Stadt	G	4.334	100	247	5,7	47	1,1	3.323	76,7	415
14521390	Marienberg, Stadt	W	8.925	100	1.778	19,9	62	0,7	5.613	62,9	1.051
14521400	Mildenau	G	993	100	12	1,2	17	1,7	845	85,1	57
14521400	Mildenau	W	1.528	100	19	1,2	20	1,3	1.282	83,9	103
14521410	Neukirchen/Erzgeb.	G	1.891	100	60	3,2	19	1,0	1.607	85,0	158
14521410	Neukirchen/Erzgeb.	W	3.606	100	202	5,6	21	0,6	2.969	82,3	356
14521420	Niederdorf	G	345	100	9	(2,6)	-	-	287	83,2	26
14521420	Niederdorf	W	644	100	48	7,5	-	-	508	78,9	54
14521430	Niederwürschnitz	G	682	100	10	1,5	34	5,0	555	81,4	52
14521430	Niederwürschnitz	W	1.336	100	28	2,1	162	12,1	999	74,8	104
14521440	Oberwiesenthal, Kurort, Stadt	G	516	100	41	7,9	31	6,0	380	73,6	51
14521440	Oberwiesenthal, Kurort, Stadt	W	1.355	100	127	9,4	278	20,5	775	57,2	138
14521450	Oelsnitz/Erzgeb., Stadt	G	2.837	100	93	3,3	33	1,2	2.331	82,2	250
14521450	Oelsnitz/Erzgeb., Stadt	W	6.214	100	204	3,3	51	0,8	5.241	84,3	520
14521460	Olbernhau, Stadt	G	2.857	100	102	3,6	29	1,0	2.137	74,8	317
14521460	Olbernhau, Stadt	W	6.165	100	613	9,9	121	2,0	4.097	66,5	844
14521495	Pockau-Lengefeld, Stadt	G	2.112	100	34	1,6	23	1,1	1.608	76,1	203
14521495	Pockau-Lengefeld, Stadt	W	3.816	100	84	2,2	30	0,8	2.674	70,1	684
14521500	Raschau-Markersbach	G	1.189	100	24	2,0	10	0,8	1.002	84,3	75
14521500	Raschau-Markersbach	W	2.973	100	59	2,0	19	0,6	2.639	88,8	155
14521510	Scheibenberg, Stadt	G	538	100	10	1,9	6	(1,1)	451	83,8	43
14521510	Scheibenberg, Stadt	W	1.063	100	19	1,8	9	(0,8)	868	81,7	98

AGS	Kreisfreie Stadt Landkreis Gemeinde Land	Merkmal	Etagen- heizung in %	Einzel- /Mehrraumöfen (auch Nachtspeicher- heizung) absolut	Einzel- /Mehrraumöfen (auch Nachtspeicher- heizung) in %	Keine Heizung absolut	Keine Heizung %
14511000	Chemnitz, Stadt	G	7,0	681	2,1	88	0,3
14511000	Chemnitz, Stadt	W	3,6	1.148	0,8	457	0,3
14612000	Dresden, Stadt	G	5,7	1.356	2,2	135	0,2
14612000	Dresden, Stadt	W	2,9	3.091	1,0	284	0,1
14713000	Leipzig, Stadt	G	7,0	987	1,6	130	0,2
14713000	Leipzig, Stadt	W	3,8	2.419	0,7	380	0,1
14521	Erzgebirgskreis	G	7,8	4.695	5,7	318	0,4
14521	Erzgebirgskreis	W	8,5	7.853	4,3	613	0,3
14521010	Amtsberg	G	5,8	53	4,8	3	(0,3)
14521010	Amtsberg	W	5,7	75	4,1	3	(0,2)
14521020	Annaberg-Buchholz, Stadt	G	14,5	122	3,3	23	0,6
14521020	Annaberg-Buchholz, Stadt	W	15,4	292	2,4	28	0,2
14521035	Aue-Bad Schlema, Stadt	G	8,2	137	3,7	16	0,4
14521035	Aue-Bad Schlema, Stadt	W	6,1	232	1,9	69	0,6
14521040	Auerbach	G	9,6	39	6,1	11	1,7
14521040	Auerbach	W	16,8	63	4,3	15	1,0
14521060	Bärenstein	G	10,7	17	2,9	-	-
14521060	Bärenstein	W	16,6	42	3,5	-	-
14521080	Bockau	G	4,7	65	9,3	4	(0,6)
14521080	Bockau	W	4,7	95	8,5	8	(0,7)
14521090	Börnichen/Erzgeb.	G	4,6	24	7,9	-	-
14521090	Börnichen/Erzgeb.	W	4,4	30	6,6	-	-
14521110	Breitenbrunn/Erzgeb.	G	3,7	68	5,0	5	(0,4)
14521110	Breitenbrunn/Erzgeb.	W	2,6	113	4,1	19	0,7
14521120	Burkhardtsdorf	G	9,1	71	4,2	7	(0,4)
14521120	Burkhardtsdorf	W	11,1	96	3,1	11	0,4
14521130	Crottendorf	G	7,4	70	6,2	-	-
14521130	Crottendorf	W	8,0	97	5,0	3	(0,2)
14521140	Deutschneudorf	G	6,6	40	12,6	-	-
14521140	Deutschneudorf	W	6,5	49	9,7	3	(0,6)
14521150	Drebach	G	7,0	69	5,0	4	(0,3)
14521150	Drebach	W	8,7	118	4,6	5	(0,2)
14521160	Ehrenfriedersdorf, Stadt	G	11,8	35	3,4	5	(0,5)
14521160	Ehrenfriedersdorf, Stadt	W	14,2	59	2,4	11	0,4
14521170	Eibenstock, Stadt	G	6,3	288	15,9	10	0,6
14521170	Eibenstock, Stadt	W	7,1	532	13,6	10	0,3
14521180	Elterlein, Stadt	G	7,5	59	7,4	6	(0,8)
14521180	Elterlein, Stadt	W	11,7	87	6,2	6	(0,4)
14521200	Gelenau/Erzgeb.	G	12,3	25	2,5	-	-
14521200	Gelenau/Erzgeb.	W	19,4	39	1,8	-	-
14521210	Geyer, Stadt	G	13,3	56	6,1	7	(0,8)
14521210	Geyer, Stadt	W	12,1	78	4,0	14	0,7
14521220	Gornau/Erzgeb.	G	5,6	60	5,5	14	1,3
14521220	Gornau/Erzgeb.	W	5,3	89	5,0	20	1,1
14521230	Gornsdorf	G	8,0	17	3,3	-	-
14521230	Gornsdorf	W	8,7	16	1,5	-	-
14521240	Großolbersdorf	G	4,4	45	5,5	3	(0,4)
14521240	Großolbersdorf	W	4,0	76	5,6	4	(0,3)
14521250	Großrückerswalde	G	6,0	35	3,8	4	(0,4)
14521250	Großrückerswalde	W	13,4	48	2,9	4	(0,2)
14521260	Grünhain-Beierfeld, Stadt	G	6,4	69	4,6	3	(0,2)
14521260	Grünhain-Beierfeld, Stadt	W	7,1	99	3,3	3	(0,1)
14521270	Grünhainichen	G	5,6	71	7,2	4	(0,4)
14521270	Grünhainichen	W	6,1	129	7,6	5	(0,3)
14521280	Heidersdorf	G	4,3	24	10,3	-	-
14521280	Heidersdorf	W	3,1	30	8,5	-	-
14521290	Hohndorf	G	9,7	38	4,1	-	-
14521290	Hohndorf	W	9,1	66	3,4	-	-
14521310	Jahnsdorf/Erzgeb.	G	5,7	54	3,5	-	-
14521310	Jahnsdorf/Erzgeb.	W	6,2	71	2,8	-	-
14521320	Johanngeorgenstadt, Stadt	G	3,2	59	6,6	3	(0,3)
14521320	Johanngeorgenstadt, Stadt	W	2,6	141	5,5	8	(0,3)
14521330	Jöhstadt, Stadt	G	7,7	129	15,8	5	(0,6)
14521330	Jöhstadt, Stadt	W	8,5	201	14,7	5	(0,4)
14521340	Königswalde	G	4,3	52	8,4	-	-
14521340	Königswalde	W	6,3	101	10,4	-	-
14521355	Lauter-Bernsbach, Stadt	G	7,1	103	4,4	3	(0,1)
14521355	Lauter-Bernsbach, Stadt	W	7,4	147	3,3	3	(0,1)
14521370	Lößnitz, Stadt	G	6,2	87	4,7	14	0,8
14521370	Lößnitz, Stadt	W	3,9	121	2,5	18	0,4
14521380	Lugau/Erzgeb., Stadt	G	7,3	94	5,0	3	(0,2)
14521380	Lugau/Erzgeb., Stadt	W	6,3	253	5,5	3	(0,1)
14521390	Marienberg, Stadt	G	9,6	286	6,6	11	0,3
14521390	Marienberg, Stadt	W	11,8	402	4,5	16	0,2
14521400	Mildenau	G	5,7	59	5,9	-	-
14521400	Mildenau	W	6,7	101	6,6	-	-
14521410	Neukirchen/Erzgeb.	G	8,4	46	2,4	4	(0,2)
14521410	Neukirchen/Erzgeb.	W	9,9	60	1,7	5	(0,1)
14521420	Niederdorf	G	7,5	15	4,3	-	-
14521420	Niederdorf	W	8,4	25	3,9	-	-
14521430	Niederwürschnitz	G	7,6	31	4,5	-	-
14521430	Niederwürschnitz	W	7,8	42	3,1	-	-
14521440	Oberwiesenthal, Kurort, Stadt	G	9,9	17	3,3	-	-
14521440	Oberwiesenthal, Kurort, Stadt	W	10,2	31	2,3	-	-
14521450	Oelsnitz/Erzgeb., Stadt	G	8,8	113	4,0	18	0,6
14521450	Oelsnitz/Erzgeb., Stadt	W	8,4	167	2,7	32	0,5
14521460	Olbernhau, Stadt	G	11,1	266	9,3	8	(0,3)
14521460	Olbernhau, Stadt	W	13,7	485	7,9	8	(0,1)
14521495	Pockau-Lengefeld, Stadt	G	9,6	233	11,0	12	0,6
14521495	Pockau-Lengefeld, Stadt	W	17,9	338	8,9	12	0,3
14521500	Raschau-Markersbach	G	6,3	77	6,5	-	-
14521500	Raschau-Markersbach	W	5,2	97	3,3	-	-
14521510	Scheibenberg, Stadt	G	8,0	20	3,7	6	(1,1)
14521510	Scheibenberg, Stadt	W	9,2	32	3,0	32	3,0

AGS	Kreisfreie Stadt Landkreis Gemeinde Land	Merkmal	Insgesamt absolut	Insgesamt in %	Fernheizung (Fernwärme) absolut	Fernheizung (Fernwärme) in %	Blockheizung absolut	Blockheizung in %	Zentral- heizung absolut	Zentral- heizung in %	Etagen- heizung absolut
14521520	Schlettau, Stadt	G	611	100	8	(1,3)	-	-	481	78,7	79
14521520	Schlettau, Stadt	W	1.208	100	13	1,1	-	-	870	72,0	251
14521530	Schneeberg, Stadt	G	2.785	100	483	17,3	33	1,2	1.953	70,1	184
14521530	Schneeberg, Stadt	W	8.111	100	3.777	46,6	61	0,8	3.622	44,7	391
14521540	Schönheide	G	1.095	100	25	2,3	6	(0,5)	876	80,0	60
14521540	Schönheide	W	2.357	100	40	1,7	8	(0,3)	2.003	85,0	104
14521550	Schwarzenberg/Erzgeb., Stadt	G	3.151	100	351	11,1	24	0,8	2.450	77,8	197
14521550	Schwarzenberg/Erzgeb., Stadt	W	9.222	100	3.093	33,5	47	0,5	5.436	58,9	454
14521560	Sehmatal	G	1.668	100	33	2,0	12	0,7	1.329	79,7	201
14521560	Sehmatal	W	3.238	100	49	1,5	39	1,2	2.373	73,3	625
14521570	Seiffen/Erzgeb., Kurort	G	663	100	3	(0,5)	9	(1,4)	565	85,2	27
14521570	Seiffen/Erzgeb., Kurort	W	1.044	100	3	(0,3)	13	1,2	907	86,9	31
14521590	Stollberg/Erzgeb., Stadt	G	2.372	100	187	7,9	23	1,0	1.855	78,2	169
14521590	Stollberg/Erzgeb., Stadt	W	6.256	100	1.136	18,2	25	0,4	4.355	69,6	330
14521600	Stützengrün	G	985	100	12	1,2	11	1,1	810	82,2	35
14521600	Stützengrün	W	1.568	100	22	1,4	20	1,3	1.287	82,1	61
14521610	Tannenberg	G	340	100	-	-	-	-	292	85,9	25
14521610	Tannenberg	W	502	100	-	-	-	-	423	84,3	44
14521620	Thalheim/Erzgeb., Stadt	G	1.260	100	105	8,3	10	0,8	1.044	82,9	56
14521620	Thalheim/Erzgeb., Stadt	W	3.640	100	868	23,8	17	0,5	2.576	70,8	107
14521630	Thermalbad Wiesenbad	G	912	100	15	1,6	7	(0,8)	763	83,7	63
14521630	Thermalbad Wiesenbad	W	1.614	100	33	2,0	13	0,8	1.292	80,0	117
14521640	Thum, Stadt	G	1.359	100	22	1,6	10	0,7	1.106	81,4	148
14521640	Thum, Stadt	W	2.630	100	76	2,9	34	1,3	2.049	77,9	344
14521670	Wolkenstein, Stadt	G	988	100	22	2,2	8	(0,8)	818	82,8	79
14521670	Wolkenstein, Stadt	W	1.949	100	95	4,9	12	0,6	1.531	78,6	190
14521690	Zschopau, Stadt, Motorradstadt	G	1.946	100	157	8,1	122	6,3	1.450	74,5	132
14521690	Zschopau, Stadt, Motorradstadt	W	5.499	100	1.294	23,5	794	14,4	3.010	54,7	267
14521700	Zschorlau	G	1.436	100	40	2,8	22	1,5	1.179	82,1	106
14521700	Zschorlau	W	2.566	100	157	6,1	26	1,0	2.059	80,2	173
14521710	Zwönitz, Stadt	G	2.773	100	440	15,9	22	0,8	2.014	72,6	144
14521710	Zwönitz, Stadt	W	6.434	100	2.616	40,7	39	0,6	3.288	51,1	259
14522	Mittelsachsen	G	77.614	100	3.931	5,1	1.309	1,7	58.932	75,9	7.157
14522	Mittelsachsen	W	166.989	100	23.564	14,1	4.273	2,6	113.770	68,1	15.733
14522010	Altmittweida	G	623	100	10	1,6	7	(1,1)	500	80,3	66
14522010	Altmittweida	W	942	100	11	1,2	11	1,2	744	79,0	126
14522020	Augustusburg, Stadt	G	1.316	100	42	3,2	14	1,1	1.051	79,9	144
14522020	Augustusburg, Stadt	W	2.445	100	77	3,1	17	0,7	1.973	80,7	276
14522035	Bobritzsch-Hilbersdorf	G	1.706	100	68	4,0	36	2,1	1.282	75,1	183
14522035	Bobritzsch-Hilbersdorf	W	2.702	100	87	3,2	143	5,3	2.019	74,7	282
14522050	Brand-Erbisdorf, Stadt	G	1.994	100	159	8,0	91	4,6	1.354	67,9	233
14522050	Brand-Erbisdorf, Stadt	W	5.404	100	1.250	23,1	563	10,4	2.964	54,8	402
14522060	Burgstädt, Stadt	G	2.688	100	61	2,3	39	1,5	2.177	81,0	302
14522060	Burgstädt, Stadt	W	5.918	100	154	2,6	127	2,1	4.769	80,6	678
14522070	Claußnitz	G	946	100	24	2,5	19	2,0	754	79,7	82
14522070	Claußnitz	W	1.535	100	57	3,7	47	3,1	1.166	76,0	176
14522080	Döbeln, Stadt	G	5.015	100	393	7,8	52	1,0	3.870	77,2	389
14522080	Döbeln, Stadt	W	14.253	100	2.580	18,1	59	0,4	10.110	70,9	953
14522090	Dorfchemnitz	G	474	100	11	2,3	3	(0,6)	335	70,7	64
14522090	Dorfchemnitz	W	665	100	13	2,0	3	(0,5)	494	74,3	70
14522110	Eppendorf	G	1.115	100	23	2,1	20	1,8	860	77,1	127
14522110	Eppendorf	W	2.011	100	28	1,4	27	1,3	1.481	73,6	315
14522120	Erlau	G	1.073	100	9	(0,8)	12	1,1	872	81,3	66
14522120	Erlau	W	1.432	100	18	1,3	14	1,0	1.183	82,6	85
14522140	Flöha, Stadt	G	2.062	100	122	5,9	28	1,4	1.645	79,8	176
14522140	Flöha, Stadt	W	6.274	100	1.171	18,7	83	1,3	4.443	70,8	367
14522150	Frankenberg/Sa., Stadt, Garnisonsstadt	G	3.055	100	159	5,2	91	3,0	2.191	71,7	337
14522150	Frankenberg/Sa., Stadt, Garnisonsstadt	W	8.394	100	1.370	16,3	484	5,8	4.654	55,4	1.205
14522170	Frauenstein, Stadt	G	874	100	4	(0,5)	9	(1,0)	695	79,5	59
14522170	Frauenstein, Stadt	W	1.343	100	3	(0,2)	15	1,1	1.112	82,8	71
14522180	Freiberg, Stadt, Universitätsstadt	G	6.344	100	1.356	21,4	163	2,6	4.031	63,5	595
14522180	Freiberg, Stadt, Universitätsstadt	W	24.220	100	10.627	43,9	816	3,4	10.762	44,4	1.576
14522190	Geringswalde, Stadt	G	1.228	100	36	2,9	22	1,8	900	73,3	114
14522190	Geringswalde, Stadt	W	2.255	100	65	2,9	35	1,6	1.620	71,8	226
14522200	Großhartmannsdorf	G	800	100	23	2,9	14	1,8	588	73,5	82
14522200	Großhartmannsdorf	W	1.145	100	33	2,9	20	1,7	876	76,5	107
14522210	Großschirma, Stadt	G	1.829	100	31	1,7	16	0,9	1.422	77,7	150
14522210	Großschirma, Stadt	W	2.684	100	58	2,2	32	1,2	2.060	76,8	245
14522220	Großweitzschen	G	839	100	23	2,7	19	2,3	639	76,2	48
14522220	Großweitzschen	W	1.463	100	53	3,6	55	3,8	1.143	78,1	63
14522230	Hainichen, Stadt	G	2.234	100	49	2,2	32	1,4	1.706	76,4	302
14522230	Hainichen, Stadt	W	4.467	100	120	2,7	49	1,1	3.248	72,7	865
14522240	Halsbrücke	G	1.595	100	28	1,8	26	1,6	1.297	81,3	113
14522240	Halsbrücke	W	2.595	100	49	1,9	43	1,7	2.192	84,5	152
14522250	Hartha, Stadt	G	1.870	100	57	3,0	48	2,6	1.350	72,2	244
14522250	Hartha, Stadt	W	4.054	100	414	10,2	293	7,2	2.463	60,8	651
14522260	Hartmannsdorf	G	1.084	100	78	7,2	8	(0,7)	890	82,1	72
14522260	Hartmannsdorf	W	2.434	100	128	5,3	10	0,4	2.100	86,3	157
14522275	Jahnatal	G	1.605	100	46	2,9	20	1,2	1.202	74,9	100
14522275	Jahnatal	W	2.448	100	99	4,0	29	1,2	1.817	74,2	152
14522280	Königsfeld	G	484	100	3	(0,6)	10	2,1	376	77,7	24
14522280	Königsfeld	W	663	100	8	(1,2)	19	2,9	533	80,4	27
14522290	Königshain-Wiederau	G	852	100	17	2,0	10	1,2	657	77,1	58
14522290	Königshain-Wiederau	W	1.207	100	50	4,1	12	1,0	918	76,1	74
14522300	Kriebstein	G	705	100	11	1,6	17	2,4	556	78,9	56
14522300	Kriebstein	W	1.044	100	11	1,1	17	1,6	870	83,3	72
14522310	Leisnig, Stadt	G	2.465	100	67	2,7	39	1,6	1.851	75,1	222
14522310	Leisnig, Stadt	W	4.624	100	204	4,4	188	4,1	3.314	71,7	543
14522320	Leubsdorf	G	949	100	30	3,2	7	(0,7)	778	82,0	61
14522320	Leubsdorf	W	1.671	100	38	2,3	24	1,4	1.403	84,0	95
14522330	Lichtenau	G	2.491	100	62	2,5	31	1,2	2.084	83,7	157
14522330	Lichtenau	W	3.415	100	68	2,0	34	1,0	2.903	85,0	223
14522340	Lichtenberg/Erzgeb.	G	727	100	17	2,3	16	2,2	571	78,5	71
14522340	Lichtenberg/Erzgeb.	W	1.274	100	23	1,8	23	1,8	1.035	81,2	111
14522350	Lunzenau, Stadt	G	1.330	100	22	1,7	24	1,8	1.008	75,8	122
14522350	Lunzenau, Stadt	W	2.265	100	78	3,4	50	2,2	1.721	76,0	176
14522360	Mittweida, Stadt, Hochschulstadt	G	3.057	100	185	6,1	38	1,2	2.374	77,7	306
14522360	Mittweida, Stadt, Hochschulstadt	W	9.318	100	1.967	21,1	142	1,5	6.231	66,9	742

AGS	Kreisfreie Stadt Landkreis Gemeinde Land	Merkmal	Etagen- heizung in %	Einzel- /Mehrraumöfen (auch Nachtspeicher- heizung) absolut	Einzel- /Mehrraumöfen (auch Nachtspeicher- heizung) in %	Keine Heizung absolut	Keine Heizung %
14521520	Schlettau, Stadt	G	12,9	36	5,9	7	(1,1)
14521520	Schlettau, Stadt	W	20,8	60	5,0	14	1,2
14521530	Schneeberg, Stadt	G	6,6	114	4,1	25	0,9
14521530	Schneeberg, Stadt	W	4,8	174	2,1	94	1,2
14521540	Schönheide	G	5,5	122	11,1	4	(0,4)
14521540	Schönheide	W	4,4	195	8,3	4	(0,2)
14521550	Schwarzenberg/Erzgeb., Stadt	G	6,3	126	4,0	3	(0,1)
14521550	Schwarzenberg/Erzgeb., Stadt	W	4,9	198	2,1	3	-
14521560	Sehmatal	G	12,1	93	5,6	3	(0,2)
14521560	Sehmatal	W	19,3	141	4,4	9	(0,3)
14521570	Seiffen/Erzgeb., Kurort	G	4,1	64	9,7	3	(0,5)
14521570	Seiffen/Erzgeb., Kurort	W	3,0	77	7,4	15	1,4
14521590	Stollberg/Erzgeb., Stadt	G	7,1	124	5,2	10	0,4
14521590	Stollberg/Erzgeb., Stadt	W	5,3	394	6,3	16	0,3
14521600	Stützengrün	G	3,6	119	12,1	3	(0,3)
14521600	Stützengrün	W	3,9	174	11,1	3	(0,2)
14521610	Tannenberg	G	7,4	22	6,5	5	(1,5)
14521610	Tannenberg	W	8,8	27	5,4	6	(1,2)
14521620	Thalheim/Erzgeb., Stadt	G	4,4	40	3,2	4	(0,3)
14521620	Thalheim/Erzgeb., Stadt	W	2,9	64	1,8	16	0,4
14521630	Thermalbad Wiesenbad	G	6,9	63	6,9	3	(0,3)
14521630	Thermalbad Wiesenbad	W	7,2	157	9,7	5	(0,3)
14521640	Thum, Stadt	G	10,9	64	4,7	3	(0,2)
14521640	Thum, Stadt	W	13,1	106	4,0	10	0,4
14521670	Volkenstein, Stadt	G	8,0	56	5,7	4	(0,4)
14521670	Volkenstein, Stadt	W	9,7	115	5,9	4	(0,2)
14521690	Zschopau, Stadt, Motorradstadt	G	6,8	83	4,3	7	(0,4)
14521690	Zschopau, Stadt, Motorradstadt	W	4,9	133	2,4	7	(0,1)
14521700	Zschorlau	G	7,4	95	6,6	3	(0,2)
14521700	Zschorlau	W	6,7	150	5,8	3	(0,1)
14521710	Zwönitz, Stadt	G	5,2	141	5,1	15	0,5
14521710	Zwönitz, Stadt	W	4,0	208	3,2	24	0,4
14522	Mittelsachsen	G	9,2	5.850	7,5	438	0,6
14522	Mittelsachsen	W	9,4	8.484	5,1	1.158	0,7
14522010	Altmittweida	G	10,6	36	5,8	-	-
14522010	Altmittweida	W	13,4	51	5,4	-	-
14522020	Augustusburg, Stadt	G	10,9	64	4,9	-	-
14522020	Augustusburg, Stadt	W	11,3	104	4,3	-	-
14522035	Bobritzsch-Hilbersdorf	G	10,7	132	7,7	5	(0,3)
14522035	Bobritzsch-Hilbersdorf	W	10,4	169	6,3	8	(0,3)
14522050	Brand-Erbisdorf, Stadt	G	11,7	144	7,2	20	1,0
14522050	Brand-Erbisdorf, Stadt	W	7,4	198	3,7	26	0,5
14522060	Burgstädt, Stadt	G	11,2	105	3,9	11	0,4
14522060	Burgstädt, Stadt	W	11,5	160	2,7	30	0,5
14522070	Claußnitz	G	8,7	64	6,8	4	(0,4)
14522070	Claußnitz	W	11,5	87	5,7	5	(0,3)
14522080	Döbeln, Stadt	G	7,8	294	5,9	17	0,3
14522080	Döbeln, Stadt	W	6,7	437	3,1	111	0,8
14522090	Dorfchemnitz	G	13,5	60	12,7	4	(0,8)
14522090	Dorfchemnitz	W	10,5	81	12,2	4	(0,6)
14522110	Eppendorf	G	11,4	89	8,0	3	(0,3)
14522110	Eppendorf	W	15,7	159	7,9	3	(0,1)
14522120	Erlau	G	6,2	109	10,2	5	(0,5)
14522120	Erlau	W	5,9	128	8,9	6	(0,4)
14522140	Flöha, Stadt	G	8,5	80	3,9	8	(0,4)
14522140	Flöha, Stadt	W	5,8	190	3,0	22	0,4
14522150	Frankenberg/Sa., Stadt, Garnisonsstadt	G	11,0	258	8,4	22	0,7
14522150	Frankenberg/Sa., Stadt, Garnisonsstadt	W	14,4	639	7,6	46	0,5
14522170	Frauenstein, Stadt	G	6,8	97	11,1	3	(0,3)
14522170	Frauenstein, Stadt	W	5,3	140	10,4	3	(0,2)
14522180	Freiberg, Stadt, Universitätsstadt	G	9,4	145	2,3	52	0,8
14522180	Freiberg, Stadt, Universitätsstadt	W	6,5	250	1,0	192	0,8
14522190	Geringswalde, Stadt	G	9,3	145	11,8	11	0,9
14522190	Geringswalde, Stadt	W	10,0	294	13,0	13	0,6
14522200	Großhartmannsdorf	G	10,3	94	11,8	-	-
14522200	Großhartmannsdorf	W	9,3	110	9,6	-	-
14522210	Großschirma, Stadt	G	8,2	198	10,8	12	0,7
14522210	Großschirma, Stadt	W	9,1	275	10,2	21	0,8
14522220	Großweitzschen	G	5,7	106	12,6	3	(0,4)
14522220	Großweitzschen	W	4,3	150	10,3	3	(0,2)
14522230	Hainichen, Stadt	G	13,5	141	6,3	10	0,4
14522230	Hainichen, Stadt	W	19,4	178	4,0	10	0,2
14522240	Halsbrücke	G	7,1	127	8,0	3	(0,2)
14522240	Halsbrücke	W	5,9	156	6,0	7	(0,3)
14522250	Hartha, Stadt	G	13,0	164	8,8	9	(0,5)
14522250	Hartha, Stadt	W	16,1	219	5,4	15	0,4
14522260	Hartmannsdorf	G	6,6	25	2,3	3	(0,3)
14522260	Hartmannsdorf	W	6,5	36	1,5	5	(0,2)
14522275	Jahnatal	G	6,2	222	13,8	19	1,2
14522275	Jahnatal	W	6,2	277	11,3	85	3,5
14522280	Königsfeld	G	5,0	69	14,3	3	(0,6)
14522280	Königsfeld	W	4,1	75	11,3	3	(0,5)
14522290	Königshain-Wiederau	G	6,8	108	12,7	5	(0,6)
14522290	Königshain-Wiederau	W	6,1	145	12,0	8	(0,7)
14522300	Kriebstein	G	7,9	65	9,2	5	(0,7)
14522300	Kriebstein	W	6,9	75	7,2	5	(0,5)
14522310	Leisnig, Stadt	G	9,0	281	11,4	5	(0,2)
14522310	Leisnig, Stadt	W	11,7	373	8,1	5	(0,1)
14522320	Leubsdorf	G	6,4	72	7,6	3	(0,3)
14522320	Leubsdorf	W	5,7	110	6,6	3	(0,2)
14522330	Lichtenau	G	6,3	151	6,1	15	0,6
14522330	Lichtenau	W	6,5	177	5,2	16	0,5
14522340	Lichtenberg/Erzgeb.	G	9,8	55	7,6	3	(0,4)
14522340	Lichtenberg/Erzgeb.	W	8,7	86	6,8	3	(0,2)
14522350	Lunzenau, Stadt	G	9,2	145	10,9	7	(0,5)
14522350	Lunzenau, Stadt	W	7,8	228	10,1	14	0,6
14522360	Mittweida, Stadt, Hochschulstadt	G	10,0	135	4,4	16	0,5
14522360	Mittweida, Stadt, Hochschulstadt	W	8,0	206	2,2	32	0,3

AGS	Kreisfreie Stadt Landkreis Gemeinde Land	Merkmal	Insgesamt absolut	Insgesamt in %	Fernheizung (Fernwärme) absolut	Fernheizung (Fernwärme) in %	Blockheizung absolut	Blockheizung in %	Zentral- heizung absolut	Zentral- heizung in %	Etagen- heizung absolut
14522380	Mühlau	G	672	100	18	2,7	11	1,6	571	85,0	50
14522380	Mühlau	W	1.009	100	59	5,8	15	1,5	810	80,3	98
14522390	Mulda/Sa.	G	700	100	14	2,0	7	(1,0)	538	76,9	59
14522390	Mulda/Sa.	W	1.227	100	25	2,0	8	(0,7)	970	79,1	120
14522400	Neuhausen/Erzgeb.	G	781	100	17	2,2	5	(0,6)	631	80,8	37
14522400	Neuhausen/Erzgeb.	W	1.400	100	115	8,2	5	(0,4)	1.051	75,1	54
14522420	Niederwiesa	G	1.439	100	43	3,0	23	1,6	1.183	82,2	125
14522420	Niederwiesa	W	2.395	100	60	2,5	32	1,3	1.955	81,6	234
14522430	Oberschöna	G	1.106	100	-	-	25	2,3	904	81,7	73
14522430	Oberschöna	W	1.555	100	3	(0,2)	26	1,7	1.289	82,9	95
14522440	Oederan, Stadt	G	2.182	100	42	1,9	19	0,9	1.697	77,8	227
14522440	Oederan, Stadt	W	4.167	100	62	1,5	21	0,5	3.332	80,0	427
14522460	Penig, Stadt	G	2.424	100	59	2,4	50	2,1	1.984	81,8	186
14522460	Penig, Stadt	W	4.528	100	81	1,8	249	5,5	3.628	80,1	370
14522470	Rechenberg-Bienenmühle	G	620	100	5	(0,8)	10	1,6	494	79,7	28
14522470	Rechenberg-Bienenmühle	W	1.041	100	7	(0,7)	13	1,2	875	84,1	37
14522480	Reinsberg	G	949	100	16	1,7	15	1,6	706	74,4	84
14522480	Reinsberg	W	1.355	100	22	1,6	19	1,4	1.031	76,1	117
14522490	Rochlitz, Stadt	G	1.291	100	214	16,6	40	3,1	788	61,0	161
14522490	Rochlitz, Stadt	W	3.397	100	1.405	41,4	163	4,8	1.326	39,0	375
14522500	Rossau	G	1.047	100	29	2,8	15	1,4	837	79,9	85
14522500	Rossau	W	1.613	100	42	2,6	20	1,2	1.266	78,5	174
14522510	Roßwein, Stadt	G	2.044	100	100	4,9	22	1,1	1.448	70,8	279
14522510	Roßwein, Stadt	W	4.143	100	416	10,0	48	1,2	2.581	62,3	806
14522520	Sayda, Stadt	G	496	100	36	7,3	4	(0,8)	370	74,6	30
14522520	Sayda, Stadt	W	884	100	135	15,3	40	4,5	569	64,4	73
14522530	Seelitz	G	622	100	3	(0,5)	15	2,4	448	72,0	39
14522530	Seelitz	W	842	100	3	(0,4)	25	3,0	619	73,5	51
14522540	Striegistal	G	1.519	100	17	1,1	21	1,4	1.075	70,8	127
14522540	Striegistal	W	2.065	100	39	1,9	28	1,4	1.432	69,3	208
14522550	Taura	G	738	100	10	1,4	5	(0,7)	635	86,0	45
14522550	Taura	W	1.231	100	24	1,9	9	(0,7)	1.065	86,5	71
14522570	Waldheim, Stadt	G	2.044	100	43	2,1	29	1,4	1.544	75,5	285
14522570	Waldheim, Stadt	W	4.913	100	107	2,2	36	0,7	3.569	72,6	861
14522580	Wechselburg	G	603	100	7	(1,2)	14	2,3	471	78,1	54
14522580	Wechselburg	W	910	100	8	(0,9)	36	4,0	695	76,4	101
14522590	Weißenborn/Erzgeb.	G	662	100	31	4,7	7	(1,1)	539	81,4	59
14522590	Weißenborn/Erzgeb.	W	1.378	100	51	3,7	19	1,4	1.156	83,9	121
14522600	Zettlitz	G	248	100	3	(1,2)	3	(1,2)	200	80,6	26
14522600	Zettlitz	W	356	100	3	(0,8)	3	(0,8)	240	67,4	87
14523	Vogtlandkreis	G	58.077	100	3.232	5,6	947	1,6	44.647	76,9	4.245
14523	Vogtlandkreis	W	132.625	100	23.076	17,4	4.203	3,2	89.231	67,3	8.832
14523010	Adorf/Vogtl., Stadt	G	1.408	100	19	1,3	24	1,7	1.070	76,0	148
14523010	Adorf/Vogtl., Stadt	W	2.803	100	36	1,3	184	6,6	2.056	73,3	345
14523020	Auerbach/Vogtl., Stadt	G	4.173	100	401	9,6	37	0,9	3.204	76,8	347
14523020	Auerbach/Vogtl., Stadt	W	10.543	100	3.296	31,3	44	0,4	5.933	56,3	994
14523030	Bad Brambach	G	790	100	7	(0,9)	8	(1,0)	577	73,0	36
14523030	Bad Brambach	W	1.073	100	10	0,9	9	(0,8)	834	77,7	49
14523040	Bad Elster, Stadt	G	933	100	134	14,4	13	1,4	677	72,6	42
14523040	Bad Elster, Stadt	W	2.330	100	1.063	45,6	30	1,3	1.094	47,0	68
14523050	Bergen	G	351	100	4	(1,1)	-	-	272	77,5	16
14523050	Bergen	W	483	100	5	(1,0)	-	-	383	79,3	21
14523060	Bösenbrunn	G	421	100	-	-	3	(0,7)	302	71,7	24
14523060	Bösenbrunn	W	545	100	-	-	5	(0,9)	414	76,0	26
14523080	Eichigt	G	474	100	5	(1,1)	6	(1,3)	353	74,5	20
14523080	Eichigt	W	614	100	12	2,0	15	2,4	454	73,9	22
14523090	Ellefeld	G	756	100	38	5,0	9	(1,2)	604	79,9	78
14523090	Ellefeld	W	1.447	100	277	19,1	10	0,7	991	68,5	131
14523100	Elsterberg, Stadt	G	1.127	100	17	1,5	7	(0,6)	974	86,4	44
14523100	Elsterberg, Stadt	W	2.333	100	42	1,8	14	0,6	2.065	88,5	87
14523120	Falkenstein/Vogtl., Stadt	G	2.149	100	57	2,7	9	(0,4)	1.672	77,8	201
14523120	Falkenstein/Vogtl., Stadt	W	5.114	100	144	2,8	12	0,2	4.089	80,0	480
14523130	Grünbach	G	588	100	10	1,7	5	(0,9)	477	81,1	41
14523130	Grünbach	W	828	100	12	1,4	6	(0,7)	680	82,1	58
14523150	Heinsdorfergrund	G	655	100	14	2,1	5	(0,8)	566	86,4	34
14523150	Heinsdorfergrund	W	946	100	20	2,1	5	(0,5)	840	88,8	42
14523160	Klingenthal, Stadt	G	2.484	100	109	4,4	99	4,0	1.753	70,6	207
14523160	Klingenthal, Stadt	W	4.813	100	536	11,1	750	15,6	2.780	57,8	351
14523170	Lengsfeld, Stadt	G	2.169	100	36	1,7	23	1,1	1.705	78,6	192
14523170	Lengsfeld, Stadt	W	3.736	100	84	2,2	68	1,8	2.948	78,9	353
14523190	Limbach	G	520	100	5	(1,0)	3	(0,6)	424	81,5	30
14523190	Limbach	W	704	100	8	(1,1)	3	(0,4)	571	81,1	45
14523200	Markneukirchen, Stadt	G	2.245	100	33	1,5	70	3,1	1.727	76,9	201
14523200	Markneukirchen, Stadt	W	3.993	100	59	1,5	421	10,5	2.817	70,5	429
14523230	Mühlental	G	481	100	3	(0,6)	3	(0,6)	350	72,8	27
14523230	Mühlental	W	587	100	6	(1,0)	5	(0,9)	436	74,3	32
14523245	Muldenhammer	G	1.053	100	8	(0,8)	17	1,6	801	76,1	57
14523245	Muldenhammer	W	1.593	100	38	2,4	80	5,0	1.166	73,2	77
14523260	Netzschkau, Stadt	G	1.185	100	27	2,3	5	(0,4)	945	79,7	125
14523260	Netzschkau, Stadt	W	2.178	100	39	1,8	3	(0,1)	1.738	79,8	262
14523270	Neuensalz	G	766	100	7	(0,9)	11	1,4	590	77,0	51
14523270	Neuensalz	W	1.076	100	10	0,9	20	1,9	851	79,1	80
14523280	Neumark	G	929	100	15	1,6	12	1,3	791	85,1	44
14523280	Neumark	W	1.503	100	21	1,4	22	1,5	1.305	86,8	73
14523290	Neustadt/Vogtl.	G	348	100	4	(1,1)	3	(0,9)	254	73,0	20
14523290	Neustadt/Vogtl.	W	482	100	6	(1,2)	3	(0,6)	365	75,7	25
14523300	Oelsnitz/Vogtl., Stadt	G	2.752	100	101	3,7	124	4,5	2.007	72,9	290
14523300	Oelsnitz/Vogtl., Stadt	W	6.216	100	639	10,3	699	11,2	3.880	62,4	639
14523310	Pausa-Mühltroff, Stadt	G	1.665	100	34	2,0	41	2,5	1.344	80,7	70
14523310	Pausa-Mühltroff, Stadt	W	2.542	100	49	1,9	98	3,9	2.075	81,6	90
14523320	Plauen, Stadt	G	11.252	100	1.427	12,7	233	2,1	8.341	74,1	729
14523320	Plauen, Stadt	W	41.283	100	12.276	29,7	1.236	3,0	24.764	60,0	1.745
14523330	Pöhl	G	797	100	26	3,3	12	1,5	602	75,5	50
14523330	Pöhl	W	1.381	100	187	13,5	17	1,2	952	68,9	76
14523340	Reichenbach im Vogtland, Stadt	G	4.663	100	335	7,2	31	0,7	3.651	78,3	387
14523340	Reichenbach im Vogtland, Stadt	W	12.982	100	2.885	22,2	50	0,4	8.734	67,3	874
14523360	Rodewisch, Stadt	G	1.744	100	91	5,2	13	0,7	1.377	79,0	165
14523360	Rodewisch, Stadt	W	3.692	100	552	15,0	43	1,2	2.593	70,2	384

AGS	Kreisfreie Stadt Landkreis Gemeinde Land	Merkmal	Etagen- heizung in %	Einzel- /Mehrraumöfen (auch Nachtspeicher- heizung) absolut	Einzel- /Mehrraumöfen (auch Nachtspeicher- heizung) in %	Keine Heizung absolut	Keine Heizung %
14522380	Mühlau	G	7,4	24	3,6	3	(0,4)
14522380	Mühlau	W	9,7	29	2,9	3	(0,3)
14522390	Mulda/Sa.	G	8,4	67	9,6	17	2,4
14522390	Mulda/Sa.	W	9,8	76	6,2	31	2,5
14522400	Neuhausen/Erzgeb.	G	4,7	80	10,2	8	(1,0)
14522400	Neuhausen/Erzgeb.	W	3,9	122	8,7	46	3,3
14522420	Niederwiesa	G	8,7	66	4,6	3	(0,2)
14522420	Niederwiesa	W	9,8	117	4,9	3	(0,1)
14522430	Oberschöna	G	6,6	101	9,1	-	-
14522430	Oberschöna	W	6,1	141	9,1	-	-
14522440	Oederan, Stadt	G	10,4	157	7,2	43	2,0
14522440	Oederan, Stadt	W	10,2	207	5,0	121	2,9
14522460	Penig, Stadt	G	7,7	133	5,5	8	(0,3)
14522460	Penig, Stadt	W	8,2	184	4,1	17	0,4
14522470	Rechenberg-Bienenmühle	G	4,5	83	13,4	3	(0,5)
14522470	Rechenberg-Bienenmühle	W	3,6	108	10,4	3	(0,3)
14522480	Reinsberg	G	8,9	123	13,0	3	(0,3)
14522480	Reinsberg	W	8,6	160	11,8	3	(0,2)
14522490	Rochlitz, Stadt	G	12,5	82	6,4	4	(0,3)
14522490	Rochlitz, Stadt	W	11,0	120	3,5	8	(0,2)
14522500	Rossau	G	8,1	81	7,7	3	(0,3)
14522500	Rossau	W	10,8	106	6,6	3	(0,2)
14522510	Roßwein, Stadt	G	13,6	178	8,7	14	0,7
14522510	Roßwein, Stadt	W	19,5	255	6,2	31	0,7
14522520	Sayda, Stadt	G	6,0	51	10,3	3	(0,6)
14522520	Sayda, Stadt	W	8,3	63	7,1	5	(0,6)
14522530	Seelitz	G	6,3	106	17,0	8	(1,3)
14522530	Seelitz	W	6,1	131	15,6	11	1,3
14522540	Striegistal	G	8,4	271	17,8	12	0,8
14522540	Striegistal	W	10,1	347	16,8	13	0,6
14522550	Taura	G	6,1	40	5,4	8	(1,1)
14522550	Taura	W	5,8	60	4,9	9	(0,7)
14522570	Waldheim, Stadt	G	13,9	115	5,6	29	1,4
14522570	Waldheim, Stadt	W	17,5	179	3,6	160	3,3
14522580	Wechselburg	G	9,0	57	9,5	3	(0,5)
14522580	Wechselburg	W	11,1	65	7,1	3	(0,3)
14522590	Weißenborn/Erzgeb.	G	8,9	26	3,9	3	(0,5)
14522590	Weißenborn/Erzgeb.	W	8,8	30	2,2	3	(0,2)
14522600	Zettlitz	G	10,5	19	7,7	-	-
14522600	Zettlitz	W	24,4	22	6,2	-	-
14523	Vogtlandkreis	G	7,3	4.707	8,1	298	0,5
14523	Vogtlandkreis	W	6,7	6.668	5,0	617	0,5
14523010	Adorf/Vogtl., Stadt	G	10,5	131	9,3	14	1,0
14523010	Adorf/Vogtl., Stadt	W	12,3	170	6,1	15	0,5
14523020	Auerbach/Vogtl., Stadt	G	8,3	172	4,1	10	0,2
14523020	Auerbach/Vogtl., Stadt	W	9,4	261	2,5	17	0,2
14523030	Bad Brambach	G	4,6	142	18,0	16	2,0
14523030	Bad Brambach	W	4,6	161	15,0	16	1,5
14523040	Bad Elster, Stadt	G	4,5	64	6,9	4	(0,4)
14523040	Bad Elster, Stadt	W	2,9	69	3,0	4	(0,2)
14523050	Bergen	G	4,6	55	15,7	4	(1,1)
14523050	Bergen	W	4,3	73	15,1	4	(0,8)
14523060	Bösenbrunn	G	5,7	94	22,3	-	-
14523060	Bösenbrunn	W	4,8	101	18,5	-	-
14523080	Eichigt	G	4,2	86	18,1	-	-
14523080	Eichigt	W	3,6	109	17,8	-	-
14523090	Ellefeld	G	10,3	34	4,5	-	-
14523090	Ellefeld	W	9,1	41	2,8	-	-
14523100	Elsterberg, Stadt	G	3,9	73	6,5	12	1,1
14523100	Elsterberg, Stadt	W	3,7	97	4,2	31	1,3
14523120	Falkenstein/Vogtl., Stadt	G	9,4	169	7,9	40	1,9
14523120	Falkenstein/Vogtl., Stadt	W	9,4	280	5,5	106	2,1
14523130	Grünbach	G	7,0	49	8,3	-	-
14523130	Grünbach	W	7,0	72	8,7	-	-
14523150	Heinsdorfergrund	G	5,2	32	4,9	-	-
14523150	Heinsdorfergrund	W	4,4	39	4,1	-	-
14523160	Klingenthal, Stadt	G	8,3	294	11,8	18	0,7
14523160	Klingenthal, Stadt	W	7,3	367	7,6	25	0,5
14523170	Lengsfeld, Stadt	G	8,9	191	8,8	23	1,1
14523170	Lengsfeld, Stadt	W	9,4	260	7,0	23	0,6
14523190	Limbach	G	5,8	57	11,0	4	(0,8)
14523190	Limbach	W	6,4	74	10,5	4	(0,6)
14523200	Markneukirchen, Stadt	G	9,0	209	9,3	4	(0,2)
14523200	Markneukirchen, Stadt	W	10,7	259	6,5	4	(0,1)
14523230	Mühlental	G	5,6	94	19,5	-	-
14523230	Mühlental	W	5,5	105	17,9	-	-
14523245	Muldenhammer	G	5,4	160	15,2	13	1,2
14523245	Muldenhammer	W	4,8	221	13,9	13	0,8
14523260	Netzschkau, Stadt	G	10,5	79	6,7	4	(0,3)
14523260	Netzschkau, Stadt	W	12,0	124	5,7	7	(0,3)
14523270	Neuensalz	G	6,7	101	13,2	-	-
14523270	Neuensalz	W	7,4	118	11,0	-	-
14523280	Neumark	G	4,7	63	6,8	-	-
14523280	Neumark	W	4,9	85	5,7	-	-
14523290	Neustadt/Vogtl.	G	5,7	68	19,5	3	(0,9)
14523290	Neustadt/Vogtl.	W	5,2	87	18,0	3	(0,6)
14523300	Oelsnitz/Vogtl., Stadt	G	10,5	222	8,1	8	(0,3)
14523300	Oelsnitz/Vogtl., Stadt	W	10,3	313	5,0	38	0,6
14523310	Pausa-Mühltröff, Stadt	G	4,2	167	10,0	6	(0,4)
14523310	Pausa-Mühltröff, Stadt	W	3,5	214	8,4	9	(0,4)
14523320	Plauen, Stadt	G	6,5	490	4,4	34	0,3
14523320	Plauen, Stadt	W	4,2	1.149	2,8	108	0,3
14523330	Pöhl	G	6,3	99	12,4	9	(1,1)
14523330	Pöhl	W	5,5	114	8,3	25	1,8
14523340	Reichenbach im Vogtland, Stadt	G	8,3	231	5,0	25	0,5
14523340	Reichenbach im Vogtland, Stadt	W	6,7	334	2,6	105	0,8
14523360	Rodewisch, Stadt	G	9,5	95	5,4	-	-
14523360	Rodewisch, Stadt	W	10,4	125	3,4	-	-

AGS	Kreisfreie Stadt Landkreis Gemeinde Land	Merkmal	Insgesamt absolut	Insgesamt in %	Fernheizung (Fernwärme) absolut	Fernheizung (Fernwärme) in %	Blockheizung absolut	Blockheizung in %	Zentral- heizung absolut	Zentral- heizung in %	Etagen- heizung absolut
14523365	Rosenbach/Vogtl.	G	1.332	100	21	1,6	20	1,5	1.103	82,8	54
14523365	Rosenbach/Vogtl.	W	2.090	100	117	5,6	35	1,7	1.698	81,2	71
14523370	Schöneck/Vogtl., Stadt	G	900	100	25	2,8	29	3,2	679	75,4	72
14523370	Schöneck/Vogtl., Stadt	W	1.660	100	34	2,0	179	10,8	1.187	71,5	127
14523380	Steinberg	G	819	100	26	3,2	11	1,3	685	83,6	48
14523380	Steinberg	W	1.327	100	40	3,0	12	0,9	1.139	85,8	67
14523410	Theuma	G	369	100	44	11,9	7	(1,9)	263	71,3	18
14523410	Theuma	W	464	100	54	11,6	10	2,2	334	72,0	26
14523420	Tirpersdorf	G	536	100	3	(0,6)	6	(1,1)	415	77,4	21
14523420	Tirpersdorf	W	677	100	3	(0,4)	7	(1,0)	529	78,1	25
14523430	Treuen, Stadt	G	2.285	100	55	2,4	22	1,0	1.812	79,3	193
14523430	Treuen, Stadt	W	4.226	100	77	1,8	79	1,9	3.360	79,5	436
14523440	Triebel/Vogtl.	G	456	100	-	-	4	(0,9)	355	77,9	21
14523440	Triebel/Vogtl.	W	625	100	-	-	5	(0,8)	515	82,4	19
14523450	Weischlitz	G	1.958	100	80	4,1	22	1,1	1.456	74,4	117
14523450	Weischlitz	W	2.983	100	425	14,2	25	0,8	2.034	68,2	158
14523460	Werda	G	541	100	5	(0,9)	-	-	455	84,1	15
14523460	Werda	W	729	100	10	1,4	-	-	631	86,6	18
14524	Zwickau	G	72.257	100	5.482	7,6	991	1,4	57.417	79,5	4.896
14524	Zwickau	W	181.368	100	38.389	21,2	2.802	1,5	124.451	68,6	10.223
14524010	Bernsdorf	G	727	100	16	2,2	14	1,9	625	86,0	39
14524010	Bernsdorf	W	1.049	100	29	2,8	17	1,6	894	85,2	62
14524020	Callenberg	G	1.612	100	22	1,4	38	2,4	1.297	80,5	109
14524020	Callenberg	W	2.341	100	32	1,4	147	6,3	1.826	78,0	164
14524030	Crimmitschau, Stadt	G	4.462	100	481	10,8	39	0,9	3.321	74,4	362
14524030	Crimmitschau, Stadt	W	11.232	100	3.450	30,7	63	0,6	6.516	58,0	814
14524040	Crinitzberg	G	536	100	16	3,0	5	(0,9)	450	84,0	26
14524040	Crinitzberg	W	912	100	26	2,9	8	(0,9)	788	86,4	45
14524050	Dennheritz	G	447	100	11	2,5	3	(0,7)	372	83,2	26
14524050	Dennheritz	W	649	100	13	2,0	3	(0,5)	548	84,4	47
14524060	Fraureuth	G	1.357	100	32	2,4	17	1,3	1.111	81,9	98
14524060	Fraureuth	W	2.744	100	72	2,6	23	0,8	2.297	83,7	207
14524070	Gersdorf	G	1.081	100	32	3,0	13	1,2	927	85,8	75
14524070	Gersdorf	W	2.039	100	40	2,0	18	0,9	1.799	88,2	125
14524080	Glauchau, Stadt	G	5.412	100	325	6,0	56	1,0	4.329	80,0	448
14524080	Glauchau, Stadt	W	13.355	100	1.906	14,3	93	0,7	10.008	74,9	916
14524090	Hartenstein, Stadt	G	1.257	100	16	1,3	15	1,2	1.069	85,0	65
14524090	Hartenstein, Stadt	W	2.238	100	23	1,0	22	1,0	1.956	87,4	109
14524100	Hartmannsdorf b. Kirchberg	G	388	100	3	(0,8)	5	(1,3)	340	87,6	17
14524100	Hartmannsdorf b. Kirchberg	W	599	100	13	2,2	7	(1,2)	504	84,1	43
14524110	Hirschfeld	G	357	100	3	(0,8)	12	3,4	295	82,6	24
14524110	Hirschfeld	W	492	100	3	(0,6)	15	3,0	418	85,0	30
14524120	Hohenstein-Ernstthal, Stadt	G	3.088	100	375	12,1	42	1,4	2.367	76,7	206
14524120	Hohenstein-Ernstthal, Stadt	W	8.439	100	2.998	35,5	63	0,7	4.824	57,2	408
14524130	Kirchberg, Stadt	G	2.069	100	105	5,1	24	1,2	1.702	82,3	120
14524130	Kirchberg, Stadt	W	4.324	100	988	22,8	29	0,7	2.955	68,3	194
14524140	Langenbernsdorf	G	1.208	100	3	(0,2)	6	(0,5)	1.033	85,5	42
14524140	Langenbernsdorf	W	1.586	100	5	(0,3)	6	(0,4)	1.365	86,1	52
14524150	Langenweißbach	G	721	100	9	(1,2)	8	(1,1)	613	85,0	38
14524150	Langenweißbach	W	1.186	100	11	0,9	10	0,8	1.046	88,2	55
14524160	Lichtenstein/Sa., Stadt	G	2.540	100	240	9,4	28	1,1	2.004	78,9	164
14524160	Lichtenstein/Sa., Stadt	W	6.358	100	1.803	28,4	50	0,8	4.071	64,0	290
14524170	Lichtentanne	G	1.792	100	34	1,9	24	1,3	1.518	84,7	125
14524170	Lichtentanne	W	3.248	100	44	1,4	35	1,1	2.719	83,7	307
14524180	Limbach-Oberfrohna, Stadt	G	5.258	100	287	5,5	67	1,3	4.263	81,1	381
14524180	Limbach-Oberfrohna, Stadt	W	13.421	100	1.990	14,8	184	1,4	9.816	73,1	793
14524190	Meerane, Stadt	G	3.508	100	248	7,1	34	1,0	2.817	80,3	251
14524190	Meerane, Stadt	W	9.022	100	1.999	22,2	81	0,9	6.168	68,4	516
14524200	Mülsen	G	3.066	100	156	5,1	58	1,9	2.506	81,7	214
14524200	Mülsen	W	5.656	100	746	13,2	269	4,8	4.079	72,1	361
14524210	Neukirchen/Pleiße	G	1.069	100	52	4,9	24	2,2	873	81,7	71
14524210	Neukirchen/Pleiße	W	2.121	100	109	5,1	73	3,4	1.714	80,8	138
14524220	Niederfrohna	G	737	100	17	2,3	11	1,5	599	81,3	62
14524220	Niederfrohna	W	1.072	100	20	1,9	15	1,4	869	81,1	102
14524230	Oberlungwitz, Stadt	G	1.464	100	194	13,3	16	1,1	1.129	77,1	83
14524230	Oberlungwitz, Stadt	W	2.972	100	898	30,2	20	0,7	1.875	63,1	127
14524240	Oberwiera	G	357	100	6	(1,7)	4	(1,1)	304	85,2	9
14524240	Oberwiera	W	473	100	21	4,4	4	(0,8)	390	82,5	11
14524250	Reinsdorf	G	1.949	100	96	4,9	17	0,9	1.632	83,7	124
14524250	Reinsdorf	W	4.018	100	587	14,6	26	0,6	3.032	75,5	216
14524260	Remse	G	534	100	-	-	7	(1,3)	472	88,4	13
14524260	Remse	W	895	100	-	-	12	1,3	815	91,1	14
14524270	Schönberg	G	288	100	3	(1,0)	5	(1,7)	254	88,2	9
14524270	Schönberg	W	389	100	3	(0,8)	5	(1,3)	347	89,2	10
14524280	St. Egidien	G	858	100	16	1,9	24	2,8	722	84,1	60
14524280	St. Egidien	W	1.711	100	39	2,3	33	1,9	1.378	80,5	208
14524290	Waldenburg, Stadt	G	1.261	100	21	1,7	11	0,9	1.026	81,4	85
14524290	Waldenburg, Stadt	W	2.138	100	34	1,6	15	0,7	1.707	79,8	211
14524300	Werdau, Stadt	G	5.107	100	619	12,1	43	0,8	3.785	74,1	396
14524300	Werdau, Stadt	W	12.564	100	3.109	24,7	56	0,4	8.034	63,9	927
14524310	Wildenfels, Stadt	G	1.082	100	13	1,2	11	1,0	914	84,5	66
14524310	Wildenfels, Stadt	W	1.781	100	32	1,8	22	1,2	1.500	84,2	113
14524320	Wilkau-Haßlau, Stadt	G	2.042	100	83	4,1	16	0,8	1.747	85,6	129
14524320	Wilkau-Haßlau, Stadt	W	6.045	100	387	6,4	21	0,3	5.329	88,2	212
14524330	Zwickau, Stadt, Hochschulstadt	G	14.624	100	1.954	13,4	294	2,0	11.009	75,3	964
14524330	Zwickau, Stadt, Hochschulstadt	W	54.301	100	16.953	31,2	1.355	2,5	32.867	60,5	2.409
14625	Bautzen	G	79.329	100	5.797	7,3	1.457	1,8	58.831	74,2	5.352
14625	Bautzen	W	156.544	100	35.809	22,9	3.413	2,2	97.482	62,3	9.578
14625010	Arnsdorf	G	1.318	100	39	3,0	19	1,4	1.064	80,7	92
14625010	Arnsdorf	W	2.246	100	82	3,7	23	1,0	1.887	84,0	124
14625020	Bautzen, Stadt	G	6.279	100	934	14,9	150	2,4	4.347	69,2	563
14625020	Bautzen, Stadt	W	22.787	100	7.974	35,0	864	3,8	11.874	52,1	1.630
14625030	Bernsdorf, Stadt	G	1.991	100	116	5,8	22	1,1	1.469	73,8	155
14625030	Bernsdorf, Stadt	W	3.646	100	582	16,0	27	0,7	2.371	65,0	297
14625040	Bischofswerda, Stadt	G	2.408	100	217	9,0	81	3,4	1.819	75,5	151
14625040	Bischofswerda, Stadt	W	6.156	100	1.547	25,1	393	6,4	3.723	60,5	271

AGS	Kreisfreie Stadt Landkreis Gemeinde Land	Merkmal	Etagen- heizung in %	Einzel- /Mehrraumöfen (auch Nachtspeicher- heizung) absolut	Einzel- /Mehrraumöfen (auch Nachtspeicher- heizung) in %	Keine Heizung absolut	Keine Heizung %
14523365	Rosenbach/Vogtl.	G	4,1	131	9,8	3	(0,2)
14523365	Rosenbach/Vogtl.	W	3,4	171	8,2	3	(0,1)
14523370	Schöneck/Vogtl., Stadt	G	8,0	92	10,2	-	-
14523370	Schöneck/Vogtl., Stadt	W	7,7	124	7,5	7	(0,4)
14523380	Steinberg	G	5,9	51	6,2	-	-
14523380	Steinberg	W	5,0	69	5,2	3	(0,2)
14523410	Theuma	G	4,9	34	9,2	-	-
14523410	Theuma	W	5,6	37	8,0	-	-
14523420	Tirpersdorf	G	3,9	90	16,8	3	(0,6)
14523420	Tirpersdorf	W	3,7	110	16,2	3	(0,4)
14523430	Treuen, Stadt	G	8,4	191	8,4	14	0,6
14523430	Treuen, Stadt	W	10,3	260	6,2	16	0,4
14523440	Triebel/Vogtl.	G	4,6	74	16,2	-	-
14523440	Triebel/Vogtl.	W	3,0	82	13,1	-	-
14523450	Weischlitz	G	6,0	264	13,5	20	1,0
14523450	Weischlitz	W	5,3	319	10,7	21	0,7
14523460	Werda	G	2,8	64	11,8	-	-
14523460	Werda	W	2,5	73	10,0	-	-
14524	Zwickau	G	6,8	3.179	4,4	293	0,4
14524	Zwickau	W	5,6	4.901	2,7	598	0,3
14524010	Bernsdorf	G	5,4	31	4,3	6	(0,8)
14524010	Bernsdorf	W	5,9	38	3,6	8	(0,8)
14524020	Callenberg	G	6,8	133	8,3	11	0,7
14524020	Callenberg	W	7,0	158	6,7	11	0,5
14524030	Crimmitschau, Stadt	G	8,1	245	5,5	18	0,4
14524030	Crimmitschau, Stadt	W	7,2	357	3,2	34	0,3
14524040	Crinitzberg	G	4,9	39	7,3	-	-
14524040	Crinitzberg	W	4,9	46	5,0	-	-
14524050	Dennheritz	G	5,8	32	7,2	-	-
14524050	Dennheritz	W	7,2	46	7,1	-	-
14524060	Fraureuth	G	7,2	97	7,1	4	(0,3)
14524060	Fraureuth	W	7,5	136	5,0	4	(0,1)
14524070	Gersdorf	G	6,9	31	2,9	3	(0,3)
14524070	Gersdorf	W	6,1	56	2,7	3	(0,1)
14524080	Glauchau, Stadt	G	8,3	228	4,2	25	0,5
14524080	Glauchau, Stadt	W	6,9	394	3,0	36	0,3
14524090	Hartenstein, Stadt	G	5,2	96	7,6	-	-
14524090	Hartenstein, Stadt	W	4,9	134	6,0	-	-
14524100	Hartmannsdorf b. Kirchberg	G	4,4	24	6,2	-	-
14524100	Hartmannsdorf b. Kirchberg	W	7,2	33	5,5	-	-
14524110	Hirschfeld	G	6,7	23	6,4	4	(1,1)
14524110	Hirschfeld	W	6,1	31	6,3	4	(0,8)
14524120	Hohenstein-Ernstthal, Stadt	G	6,7	91	2,9	8	(0,3)
14524120	Hohenstein-Ernstthal, Stadt	W	4,8	122	1,4	23	0,3
14524130	Kirchberg, Stadt	G	5,8	110	5,3	11	0,5
14524130	Kirchberg, Stadt	W	4,5	141	3,3	11	0,3
14524140	Langenbernsdorf	G	3,5	116	9,6	6	(0,5)
14524140	Langenbernsdorf	W	3,3	151	9,5	6	(0,4)
14524150	Langenweißbach	G	5,3	51	7,1	4	(0,6)
14524150	Langenweißbach	W	4,6	66	5,6	8	(0,7)
14524160	Lichtenstein/Sa., Stadt	G	6,5	97	3,8	10	0,4
14524160	Lichtenstein/Sa., Stadt	W	4,6	131	2,1	18	0,3
14524170	Lichtentanne	G	7,0	82	4,6	10	0,6
14524170	Lichtentanne	W	9,5	129	4,0	13	0,4
14524180	Limbach-Oberfrohna, Stadt	G	7,2	243	4,6	15	0,3
14524180	Limbach-Oberfrohna, Stadt	W	5,9	589	4,4	53	0,4
14524190	Meerane, Stadt	G	7,2	135	3,8	27	0,8
14524190	Meerane, Stadt	W	5,7	213	2,4	47	0,5
14524200	Mülsen	G	7,0	124	4,0	9	(0,3)
14524200	Mülsen	W	6,4	185	3,3	14	0,2
14524210	Neukirchen/Pleiße	G	6,6	52	4,9	4	(0,4)
14524210	Neukirchen/Pleiße	W	6,5	74	3,5	8	(0,4)
14524220	Niederfrohna	G	8,4	48	6,5	-	-
14524220	Niederfrohna	W	9,5	64	6,0	-	-
14524230	Oberlungwitz, Stadt	G	5,7	36	2,5	10	0,7
14524230	Oberlungwitz, Stadt	W	4,3	47	1,6	10	0,3
14524240	Oberwiera	G	(2,5)	30	8,4	4	(1,1)
14524240	Oberwiera	W	2,3	38	8,0	4	(0,8)
14524250	Reinsdorf	G	6,4	70	3,6	9	(0,5)
14524250	Reinsdorf	W	5,4	123	3,1	29	0,7
14524260	Remse	G	2,4	41	7,7	-	-
14524260	Remse	W	1,6	51	5,7	-	-
14524270	Schönberg	G	(3,1)	19	6,6	-	-
14524270	Schönberg	W	2,6	24	6,2	3	(0,8)
14524280	St. Egidien	G	7,0	37	4,3	-	-
14524280	St. Egidien	W	12,2	52	3,0	3	(0,2)
14524290	Waldenburg, Stadt	G	6,7	110	8,7	6	(0,5)
14524290	Waldenburg, Stadt	W	9,9	162	7,6	11	0,5
14524300	Werdau, Stadt	G	7,8	241	4,7	22	0,4
14524300	Werdau, Stadt	W	7,4	401	3,2	35	0,3
14524310	Wildenfels, Stadt	G	6,1	71	6,6	10	0,9
14524310	Wildenfels, Stadt	W	6,3	97	5,4	19	1,1
14524320	Wilkau-Haßlau, Stadt	G	6,3	66	3,2	-	-
14524320	Wilkau-Haßlau, Stadt	W	3,5	96	1,6	-	-
14524330	Zwickau, Stadt, Hochschulstadt	G	6,6	339	2,3	61	0,4
14524330	Zwickau, Stadt, Hochschulstadt	W	4,4	520	1,0	194	0,4
14625	Bautzen	G	6,7	7.472	9,4	419	0,5
14625	Bautzen	W	6,1	9.565	6,1	690	0,4
14625010	Arnsdorf	G	7,0	96	7,3	9	(0,7)
14625010	Arnsdorf	W	5,5	119	5,3	13	0,6
14625020	Bautzen, Stadt	G	9,0	263	4,2	23	0,4
14625020	Bautzen, Stadt	W	7,2	402	1,8	43	0,2
14625030	Bernsdorf, Stadt	G	7,8	200	10,0	21	1,1
14625030	Bernsdorf, Stadt	W	8,1	305	8,4	59	1,6
14625040	Bischofswerda, Stadt	G	6,3	140	5,8	3	(0,1)
14625040	Bischofswerda, Stadt	W	4,4	225	3,7	3	-

AGS	Kreisfreie Stadt Landkreis Gemeinde Land	Merkmal	Insgesamt absolut	Insgesamt in %	Fernheizung (Fernwärme) absolut	Fernheizung (Fernwärme) in %	Blockheizung absolut	Blockheizung in %	Zentral- heizung absolut	Zentral- heizung in %	Etagen- heizung absolut
14625060	Burkau	G	922	100	25	2,7	13	1,4	681	73,9	58
14625060	Burkau	W	1.193	100	26	2,2	18	1,5	895	75,0	76
14625080	Crostwitz	G	319	100	8	(2,5)	3	(0,9)	280	87,8	6
14625080	Crostwitz	W	379	100	9	(2,4)	3	(0,8)	333	87,9	7
14625090	Cunewalde	G	1.439	100	65	4,5	8	(0,6)	903	62,8	77
14625090	Cunewalde	W	2.454	100	547	22,3	10	0,4	1.229	50,1	158
14625100	Demitz-Thumitz	G	838	100	28	3,3	7	(0,8)	658	78,5	42
14625100	Demitz-Thumitz	W	1.410	100	54	3,8	19	1,3	1.132	80,3	65
14625110	Doberschau-Gaußig	G	1.306	100	15	1,1	19	1,5	981	75,1	84
14625110	Doberschau-Gaußig	W	1.945	100	45	2,3	23	1,2	1.519	78,1	105
14625120	Elsterheide	G	1.148	100	30	2,6	32	2,8	908	79,1	98
14625120	Elsterheide	W	1.526	100	40	2,6	40	2,6	1.211	79,4	131
14625130	Elstra, Stadt	G	883	100	34	3,9	20	2,3	680	77,0	44
14625130	Elstra, Stadt	W	1.266	100	100	7,9	45	3,6	929	73,4	69
14625140	Frankenthal	G	303	100	5	(1,7)	3	(1,0)	233	76,9	15
14625140	Frankenthal	W	404	100	6	(1,5)	3	(0,7)	311	77,0	20
14625150	Göda	G	1.018	100	14	1,4	16	1,6	805	79,1	52
14625150	Göda	W	1.405	100	57	4,1	22	1,6	1.102	78,4	61
14625160	Großdubrau	G	1.369	100	42	3,1	13	0,9	1.079	78,8	52
14625160	Großdubrau	W	2.020	100	264	13,1	14	0,7	1.461	72,3	66
14625170	Großharthau	G	962	100	9	(0,9)	12	1,2	772	80,2	66
14625170	Großharthau	W	1.348	100	10	0,7	13	1,0	1.112	82,5	83
14625180	Großnaundorf	G	319	100	7	(2,2)	5	(1,6)	257	80,6	17
14625180	Großnaundorf	W	421	100	7	(1,7)	9	(2,1)	340	80,8	18
14625190	Großpostwitz/O.L.	G	857	100	21	2,5	6	(0,7)	711	83,0	56
14625190	Großpostwitz/O.L.	W	1.395	100	23	1,6	7	(0,5)	1.174	84,2	111
14625200	Großröhrsdorf, Stadt	G	2.627	100	68	2,6	34	1,3	2.086	79,4	177
14625200	Großröhrsdorf, Stadt	W	4.758	100	125	2,6	45	0,9	3.882	81,6	343
14625220	Haselbachtal	G	1.319	100	14	1,1	20	1,5	1.017	77,1	59
14625220	Haselbachtal	W	1.856	100	15	0,8	31	1,7	1.462	78,8	87
14625230	Hochkirch	G	803	100	9	(1,1)	14	1,7	627	78,1	31
14625230	Hochkirch	W	999	100	15	1,5	15	1,5	785	78,6	42
14625240	Hoyerswerda, Stadt	G	5.021	100	1.378	27,4	103	2,1	2.927	58,3	440
14625240	Hoyerswerda, Stadt	W	19.392	100	12.063	62,2	138	0,7	6.180	31,9	729
14625250	Kamenz, Stadt	G	3.796	100	588	15,5	64	1,7	2.607	68,7	247
14625250	Kamenz, Stadt	W	9.359	100	3.848	41,1	115	1,2	4.503	48,1	528
14625270	Königsbrück, Stadt	G	1.269	100	53	4,2	19	1,5	969	76,4	67
14625270	Königsbrück, Stadt	W	2.402	100	280	11,7	44	1,8	1.754	73,0	102
14625280	Königswartha	G	979	100	106	10,8	8	(0,8)	686	70,1	58
14625280	Königswartha	W	1.818	100	695	38,2	15	0,8	879	48,3	78
14625290	Kubschütz	G	887	100	4	(0,5)	6	(0,7)	686	77,3	44
14625290	Kubschütz	W	1.140	100	4	(0,4)	7	(0,6)	889	78,0	63
14625300	Laußnitz	G	632	100	10	1,6	3	(0,5)	499	79,0	24
14625300	Laußnitz	W	845	100	13	1,5	3	(0,4)	665	78,7	31
14625310	Lauta, Stadt	G	2.669	100	275	10,3	294	11,0	1.738	65,1	180
14625310	Lauta, Stadt	W	4.678	100	1.014	21,7	450	9,6	2.725	58,3	234
14625320	Lichtenberg	G	498	100	26	5,2	8	(1,6)	386	77,5	47
14625320	Lichtenberg	W	755	100	57	7,5	13	1,7	579	76,7	64
14625330	Lohsa	G	1.774	100	42	2,4	25	1,4	1.423	80,2	115
14625330	Lohsa	W	2.591	100	52	2,0	33	1,3	2.151	83,0	141
14625340	Malschwitz	G	1.674	100	27	1,6	24	1,4	1.250	74,7	87
14625340	Malschwitz	W	2.202	100	70	3,2	31	1,4	1.602	72,8	115
14625350	Nebelschütz	G	356	100	17	4,8	3	(0,8)	309	86,8	21
14625350	Nebelschütz	W	464	100	23	5,0	3	(0,6)	396	85,3	29
14625360	Neschwitz	G	872	100	13	1,5	16	1,8	667	76,5	53
14625360	Neschwitz	W	1.156	100	41	3,5	18	1,6	850	73,5	85
14625370	Neukirch	G	564	100	4	(0,7)	8	(1,4)	451	80,0	18
14625370	Neukirch	W	797	100	4	(0,5)	26	3,3	620	77,8	22
14625380	Neukirch/Lausitz	G	1.513	100	41	2,7	22	1,5	1.170	77,3	82
14625380	Neukirch/Lausitz	W	2.442	100	62	2,5	111	4,5	1.887	77,3	126
14625390	Obergurig	G	732	100	17	2,3	4	(0,5)	586	80,1	41
14625390	Obergurig	W	1.048	100	37	3,5	4	(0,4)	853	81,4	61
14625410	Ohorn	G	775	100	17	2,2	5	(0,6)	635	81,9	48
14625410	Ohorn	W	1.107	100	31	2,8	6	(0,5)	901	81,4	77
14625420	Oßling	G	727	100	35	4,8	12	1,7	558	76,8	58
14625420	Oßling	W	954	100	46	4,8	13	1,4	745	78,1	81
14625430	Ottendorf-Okrilla	G	3.108	100	112	3,6	28	0,9	2.551	82,1	253
14625430	Ottendorf-Okrilla	W	4.746	100	311	6,6	44	0,9	3.832	80,7	355
14625440	Panschwitz-Kuckau	G	583	100	9	(1,5)	7	(1,2)	499	85,6	15
14625440	Panschwitz-Kuckau	W	827	100	11	1,3	10	1,2	707	85,5	41
14625450	Pulsnitz, Stadt	G	1.928	100	182	9,4	24	1,2	1.408	73,0	123
14625450	Pulsnitz, Stadt	W	3.829	100	806	21,0	34	0,9	2.511	65,6	216
14625460	Puschwitz	G	249	100	4	(1,6)	9	(3,6)	190	76,3	4
14625460	Puschwitz	W	418	100	4	(1,0)	9	(2,2)	357	85,4	4
14625470	Räckelwitz	G	335	100	20	6,0	5	(1,5)	268	80,0	17
14625470	Räckelwitz	W	411	100	23	5,6	8	(1,9)	328	79,8	28
14625480	Radeberg, Stadt	G	4.008	100	465	11,6	44	1,1	3.047	76,0	274
14625480	Radeberg, Stadt	W	10.078	100	2.935	29,1	60	0,6	6.293	62,4	474
14625490	Radibor	G	1.082	100	130	12,0	11	1,0	740	68,4	55
14625490	Radibor	W	1.342	100	169	12,6	13	1,0	918	68,4	85
14625500	Ralbitz-Rosenthal	G	521	100	17	3,3	3	(0,6)	457	87,7	19
14625500	Ralbitz-Rosenthal	W	650	100	32	4,9	5	(0,8)	562	86,5	23
14625510	Rammenau	G	487	100	22	4,5	4	(0,8)	352	72,3	29
14625510	Rammenau	W	613	100	26	4,2	5	(0,8)	452	73,7	41
14625525	Schirgiswalde-Kirschau, Stadt	G	1.990	100	42	2,1	25	1,3	1.435	72,1	215
14625525	Schirgiswalde-Kirschau, Stadt	W	3.070	100	64	2,1	74	2,4	2.083	67,9	531
14625530	Schmölln-Putzkau	G	1.102	100	11	1,0	7	(0,6)	874	79,3	41
14625530	Schmölln-Putzkau	W	1.448	100	25	1,7	6	(0,4)	1.144	79,0	68
14625550	Schwepnitz	G	803	100	37	4,6	11	1,4	588	73,2	60
14625550	Schwepnitz	W	1.262	100	200	15,8	15	1,2	828	65,6	106
14625560	Sohland a. d. Spree	G	2.301	100	66	2,9	9	(0,4)	1.701	73,9	147
14625560	Sohland a. d. Spree	W	3.198	100	81	2,5	9	(0,3)	2.372	74,2	256
14625570	Spreetal	G	666	100	17	2,6	28	4,2	487	73,1	59
14625570	Spreetal	W	903	100	17	1,9	64	7,1	661	73,2	74
14625580	Steina	G	585	100	13	2,2	5	(0,9)	460	78,6	18
14625580	Steina	W	733	100	9	(1,2)	7	(1,0)	583	79,5	20
14625590	Steinigtwolmsdorf	G	1.038	100	18	1,7	6	(0,6)	811	78,1	63
14625590	Steinigtwolmsdorf	W	1.381	100	21	1,5	9	(0,7)	1.077	78,0	92
14625600	Wachau	G	1.303	100	44	3,4	19	1,5	1.040	79,8	102
14625600	Wachau	W	1.987	100	72	3,6	23	1,2	1.627	81,9	131

AGS	Kreisfreie Stadt Landkreis Gemeinde Land	Merkmal	Etagen- heizung in %	Einzel- /Mehrraumöfen (auch Nachtspeicher- heizung) absolut	Einzel- /Mehrraumöfen (auch Nachtspeicher- heizung) in %	Keine Heizung absolut	Keine Heizung %
14625060	Burkau	G	6,3	144	15,6	7	(0,8)
14625060	Burkau	W	6,4	176	14,8	7	(0,6)
14625080	Crostwitz	G	(1,9)	15	4,7	9	(2,8)
14625080	Crostwitz	W	(1,8)	16	4,2	9	(2,4)
14625090	Cunewalde	G	5,4	381	26,5	7	(0,5)
14625090	Cunewalde	W	6,4	503	20,5	7	(0,3)
14625100	Demitz-Thumitz	G	5,0	84	10,0	17	2,0
14625100	Demitz-Thumitz	W	4,6	115	8,2	17	1,2
14625110	Doberschau-Gaußig	G	6,4	186	14,2	18	1,4
14625110	Doberschau-Gaußig	W	5,4	232	11,9	20	1,0
14625120	Elsterheide	G	8,5	78	6,8	7	(0,6)
14625120	Elsterheide	W	8,6	95	6,2	8	(0,5)
14625130	Elstra, Stadt	G	5,0	101	11,4	9	(1,0)
14625130	Elstra, Stadt	W	5,5	121	9,6	9	(0,7)
14625140	Frankenthal	G	5,0	49	16,2	-	-
14625140	Frankenthal	W	5,0	61	15,1	3	(0,7)
14625150	Göda	G	5,1	135	13,3	-	-
14625150	Göda	W	4,3	155	11,0	-	-
14625160	Großdubrau	G	3,8	181	13,2	-	-
14625160	Großdubrau	W	3,3	219	10,8	-	-
14625170	Großharthau	G	6,9	96	10,0	10	1,0
14625170	Großharthau	W	6,2	119	8,8	11	0,8
14625180	Großnaundorf	G	5,3	34	10,7	-	-
14625180	Großnaundorf	W	4,3	49	11,6	-	-
14625190	Großpostwitz/O.L.	G	6,5	57	6,7	7	(0,8)
14625190	Großpostwitz/O.L.	W	8,0	70	5,0	8	(0,6)
14625200	Großröhrsdorf, Stadt	G	6,7	252	9,6	8	(0,3)
14625200	Großröhrsdorf, Stadt	W	7,2	349	7,3	12	0,3
14625220	Haselbachtal	G	4,5	205	15,5	3	(0,2)
14625220	Haselbachtal	W	4,7	259	14,0	3	(0,2)
14625230	Hochkirch	G	3,9	121	15,1	4	(0,5)
14625230	Hochkirch	W	4,2	138	13,8	4	(0,4)
14625240	Hoyerswerda, Stadt	G	8,8	162	3,2	17	0,3
14625240	Hoyerswerda, Stadt	W	3,8	212	1,1	78	0,4
14625250	Kamenz, Stadt	G	6,5	276	7,3	15	0,4
14625250	Kamenz, Stadt	W	5,6	347	3,7	21	0,2
14625270	Königsbrück, Stadt	G	5,3	150	11,8	15	1,2
14625270	Königsbrück, Stadt	W	4,2	207	8,6	19	0,8
14625280	Königswartha	G	5,9	109	11,1	8	(0,8)
14625280	Königswartha	W	4,3	139	7,6	8	(0,4)
14625290	Kubschütz	G	5,0	150	16,9	3	(0,3)
14625290	Kubschütz	W	5,5	177	15,5	3	(0,3)
14625300	Laußnitz	G	3,8	99	15,7	-	-
14625300	Laußnitz	W	3,7	131	15,5	-	-
14625310	Lauta, Stadt	G	6,7	158	5,9	26	1,0
14625310	Lauta, Stadt	W	5,0	175	3,7	82	1,8
14625320	Lichtenberg	G	9,4	32	6,4	-	-
14625320	Lichtenberg	W	8,5	45	6,0	-	-
14625330	Lohsa	G	6,5	161	9,1	6	(0,3)
14625330	Lohsa	W	5,4	192	7,4	22	0,8
14625340	Malschwitz	G	5,2	285	17,0	6	(0,4)
14625340	Malschwitz	W	5,2	380	17,3	6	(0,3)
14625350	Nebelschütz	G	5,9	16	4,5	-	-
14625350	Nebelschütz	W	6,3	17	3,7	-	-
14625360	Neschwitz	G	6,1	118	13,5	9	(1,0)
14625360	Neschwitz	W	7,4	154	13,3	11	1,0
14625370	Neukirch	G	3,2	84	14,9	-	-
14625370	Neukirch	W	2,8	127	15,9	-	-
14625380	Neukirch/Lausitz	G	5,4	189	12,5	4	(0,3)
14625380	Neukirch/Lausitz	W	5,2	253	10,4	5	(0,2)
14625390	Obergurig	G	5,6	83	11,3	-	-
14625390	Obergurig	W	5,8	89	8,5	-	-
14625410	Ohorn	G	6,2	64	8,3	-	-
14625410	Ohorn	W	7,0	89	8,0	-	-
14625420	Oßling	G	8,0	62	8,5	3	(0,4)
14625420	Oßling	W	8,5	68	7,1	3	(0,3)
14625430	Ottendorf-Okrilla	G	8,1	149	4,8	17	0,5
14625430	Ottendorf-Okrilla	W	7,5	191	4,0	17	0,4
14625440	Panschwitz-Kuckau	G	2,6	43	7,4	5	(0,9)
14625440	Panschwitz-Kuckau	W	5,0	53	6,4	5	(0,6)
14625450	Pulsnitz, Stadt	G	6,4	178	9,2	9	(0,5)
14625450	Pulsnitz, Stadt	W	5,6	245	6,4	10	0,3
14625460	Puschwitz	G	(1,6)	38	15,3	-	-
14625460	Puschwitz	W	(1,0)	39	9,3	-	-
14625470	Räckelwitz	G	5,1	25	7,5	-	-
14625470	Räckelwitz	W	6,8	26	6,3	-	-
14625480	Radeberg, Stadt	G	6,8	157	3,9	27	0,7
14625480	Radeberg, Stadt	W	4,7	250	2,5	72	0,7
14625490	Radibor	G	5,1	137	12,7	9	(0,8)
14625490	Radibor	W	6,3	154	11,5	9	(0,7)
14625500	Ralbitz-Rosenthal	G	3,6	24	4,6	-	-
14625500	Ralbitz-Rosenthal	W	3,5	29	4,5	-	-
14625510	Rammenau	G	6,0	79	16,2	-	-
14625510	Rammenau	W	6,7	89	14,5	-	-
14625525	Schirgiswalde-Kirschau, Stadt	G	10,8	260	13,1	14	0,7
14625525	Schirgiswalde-Kirschau, Stadt	W	17,3	313	10,2	19	0,6
14625530	Schmölln-Putzkau	G	3,7	147	13,3	14	1,3
14625530	Schmölln-Putzkau	W	4,7	182	12,6	17	1,2
14625550	Schwepnitz	G	7,5	95	11,8	7	(0,9)
14625550	Schwepnitz	W	8,4	100	7,9	7	(0,6)
14625560	Sohland a. d. Spree	G	6,4	369	16,0	14	0,6
14625560	Sohland a. d. Spree	W	8,0	457	14,3	15	0,5
14625570	Spreetal	G	8,9	75	11,3	3	(0,5)
14625570	Spreetal	W	8,2	89	9,9	3	(0,3)
14625580	Steina	G	3,1	95	16,2	-	-
14625580	Steina	W	2,7	110	15,0	-	-
14625590	Steinigtwolmsdorf	G	6,1	134	12,9	4	(0,4)
14625590	Steinigtwolmsdorf	W	6,7	174	12,6	5	(0,4)
14625600	Wachau	G	7,8	96	7,4	4	(0,3)
14625600	Wachau	W	6,6	132	6,6	4	(0,2)

AGS	Kreisfreie Stadt Landkreis Gemeinde Land	Merkmal	Insgesamt absolut	Insgesamt in %	Fernheizung (Fernwärme) absolut	Fernheizung (Fernwärme) in %	Blockheizung absolut	Blockheizung in %	Zentral- heizung absolut	Zentral- heizung in %	Etagen- heizung absolut
14625610	Weißenberg, Stadt	G	1.051	100	20	1,9	16	1,5	761	72,4	60
14625610	Weißenberg, Stadt	W	1.408	100	34	2,4	24	1,7	1.056	75,0	69
14625630	Wilthen, Stadt	G	1.220	100	164	13,4	46	3,8	773	63,4	134
14625630	Wilthen, Stadt	W	2.937	100	1.033	35,2	308	10,5	1.088	37,0	394
14625640	Wittichenau, Stadt	G	1.789	100	63	3,5	33	1,8	1.464	81,8	138
14625640	Wittichenau, Stadt	W	2.539	100	92	3,6	35	1,4	2.075	81,7	235
14626	Görlitz	G	66.168	100	5.175	7,8	945	1,4	46.343	70,0	5.071
14626	Görlitz	W	143.201	100	32.194	22,5	2.757	1,9	84.192	58,8	11.340
14626010	Bad Muskau, Stadt	G	975	100	39	4,0	18	1,8	785	80,5	74
14626010	Bad Muskau, Stadt	W	1.961	100	50	2,5	31	1,6	1.485	75,7	314
14626020	Beiersdorf	G	451	100	11	2,4	4	(0,9)	269	59,6	56
14626020	Beiersdorf	W	547	100	11	2,0	4	(0,7)	348	63,6	59
14626030	Bernstadt a. d. Eigen, Stadt	G	1.102	100	8	(0,7)	13	1,2	728	66,1	52
14626030	Bernstadt a. d. Eigen, Stadt	W	1.656	100	11	0,7	16	1,0	1.162	70,2	71
14626050	Bertsdorf-Hörnitz	G	834	100	35	4,2	9	(1,1)	628	75,3	63
14626050	Bertsdorf-Hörnitz	W	1.001	100	42	4,2	9	(0,9)	748	74,7	82
14626060	Boxberg/O.L.	G	1.505	100	92	6,1	32	2,1	1.071	71,2	100
14626060	Boxberg/O.L.	W	2.200	100	214	9,7	78	3,5	1.539	70,0	122
14626070	Dürrhennersdorf	G	316	100	3	(0,9)	6	(1,9)	213	67,4	15
14626070	Dürrhennersdorf	W	482	100	21	4,4	6	(1,2)	338	70,1	26
14626085	Ebersbach-Neugersdorf, Stadt	G	3.428	100	360	10,5	36	1,1	2.209	64,4	327
14626085	Ebersbach-Neugersdorf, Stadt	W	7.219	100	2.415	33,5	54	0,7	3.456	47,9	567
14626100	Gablenz	G	612	100	16	2,6	20	3,3	494	80,7	37
14626100	Gablenz	W	737	100	21	2,8	23	3,1	594	80,6	52
14626110	Görlitz, Stadt	G	8.071	100	1.287	15,9	194	2,4	5.484	67,9	791
14626110	Görlitz, Stadt	W	35.143	100	11.046	31,4	1.067	3,0	18.757	53,4	3.051
14626120	Groß Düben	G	371	100	10	2,7	3	(0,8)	325	87,6	26
14626120	Groß Düben	W	488	100	25	5,1	3	(0,6)	420	86,1	24
14626140	Großschönau	G	1.683	100	150	8,9	4	(0,2)	1.185	70,4	158
14626140	Großschönau	W	2.942	100	763	25,9	4	(0,1)	1.656	56,3	258
14626150	Großschweidnitz	G	374	100	13	3,5	3	(0,8)	296	79,1	33
14626150	Großschweidnitz	W	568	100	27	4,8	6	(1,1)	445	78,3	53
14626160	Hähnichen	G	462	100	4	(0,9)	16	3,5	318	68,8	33
14626160	Hähnichen	W	562	100	4	(0,7)	21	3,7	398	70,8	43
14626170	Hainewalde	G	570	100	3	(0,5)	-	-	419	73,5	34
14626170	Hainewalde	W	760	100	4	(0,5)	-	-	576	75,8	50
14626180	Herrnhut, Stadt	G	1.895	100	34	1,8	20	1,1	1.224	64,6	138
14626180	Herrnhut, Stadt	W	2.760	100	54	2,0	30	1,1	1.817	65,8	258
14626190	Hohendubrau	G	703	100	-	-	5	(0,7)	530	75,4	44
14626190	Hohendubrau	W	885	100	-	-	3	(0,3)	675	76,3	54
14626200	Horka	G	659	100	20	3,0	15	2,3	504	76,5	39
14626200	Horka	W	798	100	23	2,9	23	2,9	593	74,3	54
14626210	Jonsdorf, Kurort	G	573	100	18	3,1	5	(0,9)	488	85,2	25
14626210	Jonsdorf, Kurort	W	723	100	32	4,4	5	(0,7)	613	84,8	28
14626230	Kodersdorf	G	793	100	14	1,8	16	2,0	620	78,2	59
14626230	Kodersdorf	W	1.122	100	40	3,6	53	4,7	840	74,9	94
14626240	Königshain	G	413	100	16	3,9	-	-	316	76,5	22
14626240	Königshain	W	527	100	21	4,0	-	-	401	76,1	36
14626245	Kottmar	G	2.707	100	69	2,5	32	1,2	1.812	66,9	211
14626245	Kottmar	W	3.662	100	76	2,1	46	1,3	2.472	67,5	310
14626250	Krauschwitz i.d. O.L.	G	1.158	100	30	2,6	33	2,8	884	76,3	82
14626250	Krauschwitz i.d. O.L.	W	1.633	100	67	4,1	114	7,0	1.197	73,3	105
14626260	Kreba-Neudorf	G	365	100	12	3,3	5	(1,4)	244	66,8	33
14626260	Kreba-Neudorf	W	446	100	12	2,7	5	(1,1)	316	70,9	37
14626270	Lawalde	G	668	100	-	-	5	(0,7)	495	74,1	29
14626270	Lawalde	W	804	100	-	-	10	1,2	606	75,4	32
14626280	Leutersdorf	G	1.214	100	20	1,6	13	1,1	918	75,6	98
14626280	Leutersdorf	W	1.789	100	30	1,7	16	0,9	1.349	75,4	167
14626290	Löbau, Stadt	G	3.254	100	383	11,8	32	1,0	2.242	68,9	261
14626290	Löbau, Stadt	W	8.735	100	2.700	30,9	90	1,0	4.766	54,6	584
14626300	Markersdorf	G	1.395	100	19	1,4	22	1,6	1.119	80,2	68
14626300	Markersdorf	W	1.784	100	19	1,1	35	2,0	1.443	80,9	85
14626310	Mittelherwigsdorf	G	1.298	100	18	1,4	10	0,8	966	74,4	54
14626310	Mittelherwigsdorf	W	1.716	100	23	1,3	15	0,9	1.313	76,5	73
14626320	Mücka	G	395	100	4	(1,0)	4	(1,0)	262	66,3	22
14626320	Mücka	W	484	100	10	2,1	4	(0,8)	327	67,6	24
14626330	Neißeau	G	635	100	9	(1,4)	11	1,7	505	79,5	34
14626330	Neißeau	W	793	100	17	2,1	12	1,5	600	75,7	41
14626350	Neusalza-Spremberg, Stadt	G	1.104	100	27	2,4	10	0,9	775	70,2	89
14626350	Neusalza-Spremberg, Stadt	W	1.615	100	34	2,1	13	0,8	1.137	70,4	142
14626370	Niesky, Stadt	G	2.604	100	367	14,1	49	1,9	1.705	65,5	232
14626370	Niesky, Stadt	W	5.061	100	1.872	37,0	171	3,4	2.238	44,2	457
14626390	Oderwitz	G	1.667	100	49	2,9	5	(0,3)	1.192	71,5	159
14626390	Oderwitz	W	2.490	100	56	2,2	8	(0,3)	1.732	69,6	365
14626400	Olbersdorf	G	1.141	100	189	16,6	16	1,4	782	68,5	76
14626400	Olbersdorf	W	2.870	100	1.444	50,3	22	0,8	1.147	40,0	148
14626410	Oppach	G	771	100	12	1,6	16	2,1	532	69,0	71
14626410	Oppach	W	1.228	100	17	1,4	72	5,9	830	67,6	135
14626420	Ostritz, Stadt	G	740	100	280	37,8	3	(0,4)	298	40,3	15
14626420	Ostritz, Stadt	W	1.244	100	579	46,5	3	(0,2)	396	31,8	26
14626430	Oybin	G	533	100	11	2,1	4	(0,8)	440	82,6	22
14626430	Oybin	W	748	100	14	1,9	4	(0,5)	628	84,0	35
14626440	Quitzdorf am See	G	491	100	11	2,2	12	2,4	359	73,1	23
14626440	Quitzdorf am See	W	606	100	23	3,8	22	3,6	436	71,9	27
14626450	Reichenbach/O.L., Stadt	G	1.542	100	45	2,9	13	0,8	1.163	75,4	87
14626450	Reichenbach/O.L., Stadt	W	2.505	100	244	9,7	21	0,8	1.675	66,9	247
14626460	Rietschen	G	893	100	44	4,9	36	4,0	611	68,4	54
14626460	Rietschen	W	1.300	100	60	4,6	122	9,4	815	62,7	106
14626470	Rosenbach	G	555	100	6	(1,1)	4	(0,7)	389	70,1	29
14626470	Rosenbach	W	710	100	42	5,9	4	(0,6)	470	66,2	33
14626480	Rothenburg/O.L., Stadt	G	1.369	100	98	7,2	19	1,4	1.002	73,2	74
14626480	Rothenburg/O.L., Stadt	W	2.255	100	481	21,3	33	1,5	1.384	61,4	152
14626490	Schleife	G	927	100	53	5,7	17	1,8	706	76,2	31
14626490	Schleife	W	1.305	100	76	5,8	55	4,2	961	73,6	40
14626500	Schönau-Berzdorf a. d. Eigen	G	444	100	21	4,7	5	(1,1)	329	74,1	19
14626500	Schönau-Berzdorf a. d. Eigen	W	737	100	43	5,8	5	(0,7)	584	79,2	29
14626510	Schönbach	G	427	100	-	-	4	(0,9)	298	69,8	15
14626510	Schönbach	W	515	100	-	-	4	(0,8)	353	68,5	17

AGS	Kreisfreie Stadt Landkreis Gemeinde Land	Merkmal	Etagen- heizung in %	Einzel- /Mehrraumöfen (auch Nachtspeicher- heizung) absolut	Einzel- /Mehrraumöfen (auch Nachtspeicher- heizung) in %	Keine Heizung absolut	Keine Heizung %
14625610	Weißenberg, Stadt	G	5,7	179	17,0	16	1,5
14625610	Weißenberg, Stadt	W	4,9	211	15,0	16	1,1
14625630	Wilthen, Stadt	G	11,0	100	8,2	3	(0,2)
14625630	Wilthen, Stadt	W	13,4	114	3,9	3	(0,1)
14625640	Wittichenau, Stadt	G	7,7	80	4,5	8	(0,4)
14625640	Wittichenau, Stadt	W	9,3	89	3,5	8	(0,3)
14626	Görlitz	G	7,7	8.201	12,4	436	0,7
14626	Görlitz	W	7,9	11.442	8,0	1.274	0,9
14626010	Bad Muskau, Stadt	G	7,6	57	5,8	-	-
14626010	Bad Muskau, Stadt	W	16,0	85	4,3	-	-
14626020	Beiersdorf	G	12,4	104	23,1	4	(0,9)
14626020	Beiersdorf	W	10,8	118	21,6	4	(0,7)
14626030	Bernstadt a. d. Eigen, Stadt	G	4,7	299	27,1	3	(0,3)
14626030	Bernstadt a. d. Eigen, Stadt	W	4,3	389	23,5	9	(0,5)
14626050	Bertsdorf-Hörnitz	G	7,6	104	12,5	-	-
14626050	Bertsdorf-Hörnitz	W	8,2	125	12,5	-	-
14626060	Boxberg/O.L.	G	6,6	200	13,3	13	0,9
14626060	Boxberg/O.L.	W	5,5	225	10,2	22	1,0
14626070	Dürrhennersdorf	G	4,7	72	22,8	4	(1,3)
14626070	Dürrhennersdorf	W	5,4	86	17,8	4	(0,8)
14626085	Ebersbach-Neugersdorf, Stadt	G	9,5	451	13,2	43	1,3
14626085	Ebersbach-Neugersdorf, Stadt	W	7,9	637	8,8	89	1,2
14626100	Gablenz	G	6,0	42	6,9	6	(1,0)
14626100	Gablenz	W	7,1	43	5,8	6	(0,8)
14626110	Görlitz, Stadt	G	9,8	245	3,0	68	0,8
14626110	Görlitz, Stadt	W	8,7	677	1,9	539	1,5
14626120	Groß Düben	G	7,0	10	2,7	-	-
14626120	Groß Düben	W	4,9	12	2,5	-	-
14626140	Großschönau	G	9,4	179	10,6	6	(0,4)
14626140	Großschönau	W	8,8	254	8,6	7	(0,2)
14626150	Großschweidnitz	G	8,8	26	7,0	3	(0,8)
14626150	Großschweidnitz	W	9,3	36	6,3	3	(0,5)
14626160	Hähnichen	G	7,1	90	19,5	3	(0,6)
14626160	Hähnichen	W	7,7	94	16,7	3	(0,5)
14626170	Hainewalde	G	6,0	107	18,8	8	(1,4)
14626170	Hainewalde	W	6,6	126	16,6	9	(1,2)
14626180	Herrnhut, Stadt	G	7,3	464	24,5	8	(0,4)
14626180	Herrnhut, Stadt	W	9,3	587	21,3	8	(0,3)
14626190	Hohendubrau	G	6,3	124	17,6	3	(0,4)
14626190	Hohendubrau	W	6,1	144	16,3	3	(0,3)
14626200	Horka	G	5,9	81	12,3	-	-
14626200	Horka	W	6,8	107	13,4	-	-
14626210	Jonsdorf, Kurort	G	4,4	35	6,1	-	-
14626210	Jonsdorf, Kurort	W	3,9	46	6,4	-	-
14626230	Kodersdorf	G	7,4	74	9,3	7	(0,9)
14626230	Kodersdorf	W	8,4	92	8,2	7	(0,6)
14626240	Königshain	G	5,3	56	13,6	-	-
14626240	Königshain	W	6,8	65	12,3	-	-
14626245	Kottmar	G	7,8	566	20,9	19	0,7
14626245	Kottmar	W	8,5	738	20,2	22	0,6
14626250	Krauschwitz i.d. O.L.	G	7,1	127	11,0	-	-
14626250	Krauschwitz i.d. O.L.	W	6,4	156	9,6	-	-
14626260	Kreba-Neudorf	G	9,0	63	17,3	4	(1,1)
14626260	Kreba-Neudorf	W	8,3	75	16,8	4	(0,9)
14626270	Lawalde	G	4,3	125	18,7	3	(0,4)
14626270	Lawalde	W	4,0	148	18,4	3	(0,4)
14626280	Leutersdorf	G	8,1	159	13,1	5	(0,4)
14626280	Leutersdorf	W	9,3	215	12,0	9	(0,5)
14626290	Löbau, Stadt	G	8,0	289	8,9	49	1,5
14626290	Löbau, Stadt	W	6,7	389	4,5	203	2,3
14626300	Markersdorf	G	4,9	154	11,0	5	(0,4)
14626300	Markersdorf	W	4,8	195	10,9	5	(0,3)
14626310	Mittelherwigsdorf	G	4,2	257	19,8	8	(0,6)
14626310	Mittelherwigsdorf	W	4,3	298	17,4	10	0,6
14626320	Mücka	G	5,6	103	26,1	3	(0,8)
14626320	Mücka	W	5,0	114	23,6	3	(0,6)
14626330	Neißeau	G	5,4	71	11,2	-	-
14626330	Neißeau	W	5,2	119	15,0	-	-
14626350	Neusalza-Spremberg, Stadt	G	8,1	188	17,0	12	1,1
14626350	Neusalza-Spremberg, Stadt	W	8,8	265	16,4	23	1,4
14626370	Niesky, Stadt	G	8,9	238	9,1	14	0,5
14626370	Niesky, Stadt	W	9,0	307	6,1	24	0,5
14626390	Oderwitz	G	9,5	253	15,2	6	(0,4)
14626390	Oderwitz	W	14,7	320	12,9	7	(0,3)
14626400	Olbersdorf	G	6,7	73	6,4	3	(0,3)
14626400	Olbersdorf	W	5,2	107	3,7	4	(0,1)
14626410	Oppach	G	9,2	137	17,8	3	(0,4)
14626410	Oppach	W	11,0	170	13,8	5	(0,4)
14626420	Ostritz, Stadt	G	2,0	133	18,0	6	(0,8)
14626420	Ostritz, Stadt	W	2,1	196	15,8	52	4,2
14626430	Oybin	G	4,1	53	9,9	-	-
14626430	Oybin	W	4,7	68	9,1	-	-
14626440	Quitzdorf am See	G	4,7	83	16,9	3	(0,6)
14626440	Quitzdorf am See	W	4,5	100	16,5	3	(0,5)
14626450	Reichenbach/O.L., Stadt	G	5,6	214	13,9	15	1,0
14626450	Reichenbach/O.L., Stadt	W	9,9	295	11,8	20	0,8
14626460	Rietschen	G	6,0	142	15,9	5	(0,6)
14626460	Rietschen	W	8,2	191	14,7	5	(0,4)
14626470	Rosenbach	G	5,2	129	23,2	3	(0,5)
14626470	Rosenbach	W	4,6	160	22,5	3	(0,4)
14626480	Rothenburg/O.L., Stadt	G	5,4	169	12,3	5	(0,4)
14626480	Rothenburg/O.L., Stadt	W	6,7	201	8,9	5	(0,2)
14626490	Schleife	G	3,3	107	11,5	14	1,5
14626490	Schleife	W	3,1	158	12,1	14	1,1
14626500	Schönau-Berzdorf a. d. Eigen	G	4,3	65	14,6	-	-
14626500	Schönau-Berzdorf a. d. Eigen	W	3,9	79	10,7	-	-
14626510	Schönbach	G	3,5	110	25,8	-	-
14626510	Schönbach	W	3,3	140	27,2	3	(0,6)

AGS	Kreisfreie Stadt Landkreis Gemeinde Land	Merkmal	Insgesamt absolut	Insgesamt in %	Fernheizung (Fernwärme) absolut	Fernheizung (Fernwärme) in %	Blockheizung absolut	Blockheizung in %	Zentral- heizung absolut	Zentral- heizung in %	Etagen- heizung absolut
14626520	Schöpstal	G	834	100	27	3,2	6	(0,7)	657	78,8	40
14626520	Schöpstal	W	1.089	100	38	3,5	6	(0,6)	854	78,4	56
14626530	Seifhennersdorf, Stadt	G	1.188	100	27	2,3	33	2,8	824	69,4	114
14626530	Seifhennersdorf, Stadt	W	2.130	100	54	2,5	183	8,6	1.399	65,7	224
14626560	Trebendorf	G	298	100	18	6,0	5	(1,7)	228	76,5	19
14626560	Trebendorf	W	364	100	21	5,8	7	(1,9)	284	78,0	22
14626570	Vierkirchen	G	638	100	10	1,6	5	(0,8)	514	80,6	15
14626570	Vierkirchen	W	773	100	10	1,3	6	(0,8)	623	80,6	21
14626580	Waldhufen	G	881	100	-	-	19	2,2	692	78,5	19
14626580	Waldhufen	W	1.146	100	-	-	26	2,3	894	78,0	26
14626590	Weißkeißel	G	479	100	26	5,4	7	(1,5)	366	76,4	46
14626590	Weißkeißel	W	600	100	34	5,7	7	(1,2)	452	75,3	68
14626600	Weißwasser/O.L., Stadt	G	2.652	100	704	26,5	42	1,6	1.612	60,8	205
14626600	Weißwasser/O.L., Stadt	W	10.123	100	5.736	56,7	115	1,1	3.661	36,2	402
14626610	Zittau, Stadt	G	5.130	100	460	9,0	31	0,6	3.301	64,3	592
14626610	Zittau, Stadt	W	16.848	100	3.542	21,0	60	0,4	9.991	59,3	1.814
14627	Meißen	G	59.089	100	4.672	7,9	1.006	1,7	44.980	76,1	3.905
14627	Meißen	W	130.303	100	29.570	22,7	3.141	2,4	83.869	64,4	7.194
14627010	Coswig, Stadt	G	3.713	100	725	19,5	62	1,7	2.558	68,9	234
14627010	Coswig, Stadt	W	11.657	100	5.980	51,3	212	1,8	4.873	41,8	404
14627020	Diera-Zehren	G	1.175	100	24	2,0	22	1,9	922	78,5	71
14627020	Diera-Zehren	W	1.640	100	58	3,5	28	1,7	1.299	79,2	87
14627030	Ebersbach	G	1.417	100	32	2,3	26	1,8	1.173	82,8	64
14627030	Ebersbach	W	1.972	100	38	1,9	31	1,6	1.658	84,1	79
14627040	Glaubitz	G	627	100	26	4,1	13	2,1	493	78,6	48
14627040	Glaubitz	W	807	100	28	3,5	15	1,9	656	81,3	55
14627050	Gröditz, Stadt	G	1.500	100	310	20,7	27	1,8	1.004	66,9	73
14627050	Gröditz, Stadt	W	4.270	100	2.446	57,3	31	0,7	1.580	37,0	101
14627060	Großenhain, Stadt	G	4.553	100	436	9,6	75	1,6	3.301	72,5	370
14627060	Großenhain, Stadt	W	10.387	100	3.097	29,8	164	1,6	5.856	56,4	743
14627070	Hirschstein	G	694	100	4	(0,6)	16	2,3	519	74,8	37
14627070	Hirschstein	W	923	100	4	(0,4)	19	2,1	693	75,1	49
14627080	Käbschütztal	G	850	100	11	1,3	11	1,3	613	72,1	54
14627080	Käbschütztal	W	1.334	100	31	2,3	16	1,2	1.000	75,0	83
14627100	Klipphausen	G	3.258	100	102	3,1	59	1,8	2.562	78,6	213
14627100	Klipphausen	W	4.801	100	174	3,6	119	2,5	3.801	79,2	286
14627110	Lampertswalde	G	877	100	8	(0,9)	15	1,7	702	80,0	40
14627110	Lampertswalde	W	1.164	100	9	(0,8)	19	1,6	902	77,5	92
14627130	Lommatzsch, Stadt	G	1.357	100	20	1,5	15	1,1	999	73,6	138
14627130	Lommatzsch, Stadt	W	2.641	100	27	1,0	18	0,7	1.987	75,2	331
14627140	Meißen, Stadt	G	4.691	100	919	19,6	43	0,9	3.182	67,8	328
14627140	Meißen, Stadt	W	17.134	100	6.659	38,9	98	0,6	9.085	53,0	821
14627150	Moritzburg	G	2.575	100	75	2,9	39	1,5	2.203	85,6	116
14627150	Moritzburg	W	3.723	100	101	2,7	47	1,3	3.252	87,3	150
14627170	Niederau	G	1.236	100	31	2,5	18	1,5	1.025	82,9	67
14627170	Niederau	W	1.921	100	38	2,0	42	2,2	1.640	85,4	94
14627180	Nossen, Stadt	G	3.053	100	43	1,4	34	1,1	2.298	75,3	215
14627180	Nossen, Stadt	W	5.526	100	95	1,7	56	1,0	4.120	74,6	558
14627190	Nünchritz	G	1.598	100	47	2,9	99	6,2	1.198	75,0	125
14627190	Nünchritz	W	2.947	100	170	5,8	824	28,0	1.586	53,8	196
14627200	Priestewitz	G	981	100	13	1,3	20	2,0	776	79,1	55
14627200	Priestewitz	W	1.428	100	14	1,0	24	1,7	1.179	82,6	67
14627210	Radebeul, Stadt	G	7.504	100	219	2,9	144	1,9	6.321	84,2	535
14627210	Radebeul, Stadt	W	17.514	100	440	2,5	682	3,9	14.940	85,3	1.054
14627220	Radeburg, Stadt	G	1.923	100	70	3,6	47	2,4	1.600	83,2	107
14627220	Radeburg, Stadt	W	3.762	100	107	2,8	300	8,0	3.016	80,2	217
14627230	Riesa, Stadt	G	5.281	100	1.164	22,0	79	1,5	3.363	63,7	429
14627230	Riesa, Stadt	W	18.433	100	8.686	47,1	150	0,8	8.143	44,2	872
14627240	Röderaue	G	917	100	92	10,0	12	1,3	663	72,3	41
14627240	Röderaue	W	1.377	100	343	24,9	11	0,8	834	60,6	50
14627250	Schönfeld	G	564	100	3	(0,5)	3	(0,5)	491	87,1	19
14627250	Schönfeld	W	737	100	3	(0,4)	3	(0,4)	631	85,6	26
14627260	Stauchitz	G	1.002	100	10	1,0	13	1,3	791	78,9	57
14627260	Stauchitz	W	1.452	100	15	1,0	17	1,2	1.186	81,7	67
14627270	Strehla, Stadt	G	1.125	100	71	6,3	17	1,5	860	76,4	88
14627270	Strehla, Stadt	W	1.917	100	111	5,8	19	1,0	1.518	79,2	146
14627290	Thiendorf	G	1.181	100	9	(0,8)	16	1,4	925	78,3	73
14627290	Thiendorf	W	1.651	100	32	1,9	28	1,7	1.240	75,1	94
14627310	Weinböhla	G	3.204	100	101	3,2	39	1,2	2.702	84,3	188
14627310	Weinböhla	W	5.227	100	208	4,0	42	0,8	4.502	86,1	272
14627340	Wülknitz	G	558	100	14	2,5	16	2,9	442	79,2	22
14627340	Wülknitz	W	819	100	18	2,2	24	2,9	672	82,1	31
14627360	Zeithain	G	1.679	100	103	6,1	30	1,8	1.294	77,1	109
14627360	Zeithain	W	3.138	100	652	20,8	96	3,1	2.011	64,1	185
14628	Sächsische Schweiz-Osterzgebirge	G	58.851	100	3.841	6,5	930	1,6	45.616	77,5	4.089
14628	Sächsische Schweiz-Osterzgebirge	W	129.375	100	24.708	19,1	2.491	1,9	87.764	67,8	7.913
14628010	Altenberg, Stadt	G	2.410	100	139	5,8	30	1,2	1.919	79,6	98
14628010	Altenberg, Stadt	W	4.264	100	764	17,9	47	1,1	2.955	69,3	197
14628020	Bad Gottleuba-Berggießhübel, Stadt	G	1.608	100	47	2,9	46	2,9	1.278	79,5	95
14628020	Bad Gottleuba-Berggießhübel, Stadt	W	2.776	100	97	3,5	187	6,7	2.176	78,4	131
14628030	Bad Schandau, Stadt	G	1.022	100	21	2,1	11	1,1	815	79,7	80
14628030	Bad Schandau, Stadt	W	2.153	100	30	1,4	21	1,0	1.775	82,4	188
14628040	Bahretal	G	639	100	14	2,2	9	(1,4)	522	81,7	42
14628040	Bahretal	W	989	100	19	1,9	10	1,0	833	84,2	60
14628050	Bannewitz	G	2.886	100	128	4,4	70	2,4	2.392	82,9	194
14628050	Bannewitz	W	5.286	100	191	3,6	258	4,9	4.358	82,4	260
14628060	Dippoldiswalde, Stadt	G	3.756	100	77	2,1	52	1,4	3.101	82,6	241
14628060	Dippoldiswalde, Stadt	W	7.274	100	121	1,7	70	1,0	6.017	82,7	571
14628070	Dohma	G	578	100	10	1,7	13	2,2	470	81,3	44
14628070	Dohma	W	958	100	19	2,0	8	(0,8)	802	83,7	67
14628080	Dohna, Stadt	G	1.672	100	56	3,3	22	1,3	1.387	83,0	142
14628080	Dohna, Stadt	W	2.930	100	94	3,2	25	0,9	2.451	83,7	267
14628090	Dorfhain	G	345	100	10	2,9	3	(0,9)	279	80,9	34
14628090	Dorfhain	W	533	100	12	2,3	9	(1,7)	428	80,3	54
14628100	Dürrröhrsdorf-Dittersbach	G	1.293	100	13	1,0	29	2,2	938	72,5	106
14628100	Dürrröhrsdorf-Dittersbach	W	2.076	100	27	1,3	35	1,7	1.349	65,0	341

AGS	Kreisfreie Stadt Landkreis Gemeinde Land	Merkmal	Etagen- heizung in %	Einzel- /Mehrraumöfen (auch Nachtspeicher- heizung) absolut	Einzel- /Mehrraumöfen (auch Nachtspeicher- heizung) in %	Keine Heizung absolut	Keine Heizung %
14626520	Schöpstal	G	4,8	105	12,6	5	(0,6)
14626520	Schöpstal	W	5,1	134	12,3	5	(0,5)
14626530	Seifhennersdorf, Stadt	G	9,6	181	15,2	4	(0,3)
14626530	Seifhennersdorf, Stadt	W	10,5	259	12,2	5	(0,2)
14626560	Trebendorf	G	6,4	26	8,7	3	(1,0)
14626560	Trebendorf	W	6,0	25	6,9	3	(0,8)
14626570	Vierkirchen	G	2,4	88	13,8	3	(0,5)
14626570	Vierkirchen	W	2,7	109	14,1	3	(0,4)
14626580	Waldhufen	G	2,2	151	17,1	-	-
14626580	Waldhufen	W	2,3	201	17,5	-	-
14626590	Weißkeißel	G	9,6	34	7,1	-	-
14626590	Weißkeißel	W	11,3	36	6,0	-	-
14626600	Weißwasser/O.L., Stadt	G	7,7	85	3,2	3	(0,1)
14626600	Weißwasser/O.L., Stadt	W	4,0	189	1,9	20	0,2
14626610	Zittau, Stadt	G	11,5	702	13,7	46	0,9
14626610	Zittau, Stadt	W	10,8	1.351	8,0	91	0,5
14627	Meißen	G	6,6	4.255	7,2	272	0,5
14627	Meißen	W	5,5	5.938	4,6	581	0,4
14627010	Coswig, Stadt	G	6,3	128	3,4	4	(0,1)
14627010	Coswig, Stadt	W	3,5	170	1,5	13	0,1
14627020	Diera-Zehren	G	6,0	136	11,6	3	(0,3)
14627020	Diera-Zehren	W	5,3	164	10,0	3	(0,2)
14627030	Ebersbach	G	4,5	124	8,8	4	(0,3)
14627030	Ebersbach	W	4,0	170	8,6	4	(0,2)
14627040	Glaubitz	G	7,7	44	7,0	4	(0,6)
14627040	Glaubitz	W	6,8	51	6,3	4	(0,5)
14627050	Gröditz, Stadt	G	4,9	81	5,4	6	(0,4)
14627050	Gröditz, Stadt	W	2,4	107	2,5	9	(0,2)
14627060	Großenhain, Stadt	G	8,1	341	7,5	30	0,7
14627060	Großenhain, Stadt	W	7,2	479	4,6	53	0,5
14627070	Hirschstein	G	5,3	115	16,6	-	-
14627070	Hirschstein	W	5,3	155	16,8	3	(0,3)
14627080	Käbschütztal	G	6,4	150	17,6	15	1,8
14627080	Käbschütztal	W	6,2	199	14,9	16	1,2
14627100	Klipphausen	G	6,5	299	9,2	23	0,7
14627100	Klipphausen	W	6,0	396	8,2	28	0,6
14627110	Lampertswalde	G	4,6	111	12,7	9	(1,0)
14627110	Lampertswalde	W	7,9	134	11,5	14	1,2
14627130	Lommatzsch, Stadt	G	10,2	167	12,3	16	1,2
14627130	Lommatzsch, Stadt	W	12,5	256	9,7	24	0,9
14627140	Meißen, Stadt	G	7,0	212	4,5	13	0,3
14627140	Meißen, Stadt	W	4,8	435	2,5	32	0,2
14627150	Moritzburg	G	4,5	134	5,2	10	0,4
14627150	Moritzburg	W	4,0	160	4,3	10	0,3
14627170	Niederau	G	5,4	97	7,8	-	-
14627170	Niederau	W	4,9	107	5,6	-	-
14627180	Nossen, Stadt	G	7,0	450	14,7	14	0,5
14627180	Nossen, Stadt	W	10,1	672	12,2	22	0,4
14627190	Nünchritz	G	7,8	119	7,4	9	(0,6)
14627190	Nünchritz	W	6,7	156	5,3	17	0,6
14627200	Priestewitz	G	5,6	108	11,0	5	(0,5)
14627200	Priestewitz	W	4,7	134	9,4	5	(0,4)
14627210	Radebeul, Stadt	G	7,1	280	3,7	12	0,2
14627210	Radebeul, Stadt	W	6,0	381	2,2	16	0,1
14627220	Radeburg, Stadt	G	5,6	93	4,8	7	(0,4)
14627220	Radeburg, Stadt	W	5,8	113	3,0	11	0,3
14627230	Riesa, Stadt	G	8,1	211	4,0	28	0,5
14627230	Riesa, Stadt	W	4,7	374	2,0	201	1,1
14627240	Röderaue	G	4,5	112	12,2	6	(0,7)
14627240	Röderaue	W	3,6	132	9,6	6	(0,4)
14627250	Schönfeld	G	3,4	46	8,2	-	-
14627250	Schönfeld	W	3,5	76	10,3	-	-
14627260	Stauchitz	G	5,7	120	12,0	10	1,0
14627260	Stauchitz	W	4,6	150	10,3	16	1,1
14627270	Strehla, Stadt	G	7,8	86	7,6	-	-
14627270	Strehla, Stadt	W	7,6	119	6,2	-	-
14627290	Thiendorf	G	6,2	148	12,5	13	1,1
14627290	Thiendorf	W	5,7	239	14,5	16	1,0
14627310	Weinböhla	G	5,9	151	4,7	19	0,6
14627310	Weinböhla	W	5,2	183	3,5	19	0,4
14627340	Wülknitz	G	3,9	59	10,6	-	-
14627340	Wülknitz	W	3,8	75	9,2	-	-
14627360	Zeithain	G	6,5	127	7,6	12	0,7
14627360	Zeithain	W	5,9	161	5,1	31	1,0
14628	Sächsische Schweiz-Osterzgebirge	G	6,9	4.136	7,0	240	0,4
14628	Sächsische Schweiz-Osterzgebirge	W	6,1	6.154	4,8	341	0,3
14628010	Altenberg, Stadt	G	4,1	213	8,8	8	(0,3)
14628010	Altenberg, Stadt	W	4,6	296	6,9	8	(0,2)
14628020	Bad Gotttleuba-Berggießhübel, Stadt	G	5,9	135	8,4	7	(0,4)
14628020	Bad Gotttleuba-Berggießhübel, Stadt	W	4,7	172	6,2	7	(0,3)
14628030	Bad Schandau, Stadt	G	7,8	89	8,7	7	(0,7)
14628030	Bad Schandau, Stadt	W	8,7	128	5,9	8	(0,4)
14628040	Bahretal	G	6,6	47	7,4	4	(0,6)
14628040	Bahretal	W	6,1	61	6,2	4	(0,4)
14628050	Bannewitz	G	6,7	91	3,2	9	(0,3)
14628050	Bannewitz	W	4,9	208	3,9	13	0,2
14628060	Dippoldiswalde, Stadt	G	6,4	284	7,6	3	(0,1)
14628060	Dippoldiswalde, Stadt	W	7,8	486	6,7	6	(0,1)
14628070	Dohma	G	7,6	41	7,1	-	-
14628070	Dohma	W	7,0	53	5,5	-	-
14628080	Dohna, Stadt	G	8,5	54	3,2	9	(0,5)
14628080	Dohna, Stadt	W	9,1	82	2,8	9	(0,3)
14628090	Dorfhain	G	9,9	19	5,5	3	(0,9)
14628090	Dorfhain	W	10,1	30	5,6	3	(0,6)
14628100	Dürrröhrsdorf-Dittersbach	G	8,2	203	15,7	3	(0,2)
14628100	Dürrröhrsdorf-Dittersbach	W	16,4	311	15,0	3	(0,1)

AGS	Kreisfreie Stadt Landkreis Gemeinde Land	Merkmal	Insgesamt absolut	Insgesamt in %	Fernheizung (Fernwärme) absolut	Fernheizung (Fernwärme) in %	Blockheizung absolut	Blockheizung in %	Zentral- heizung absolut	Zentral- heizung in %	Etagen- heizung absolut
14628110	Freital, Stadt	G	7.578	100	974	12,9	154	2,0	5.723	75,5	466
14628110	Freital, Stadt	W	20.930	100	7.215	34,5	672	3,2	11.899	56,9	786
14628130	Glashütte, Stadt	G	1.920	100	45	2,3	25	1,3	1.477	76,9	179
14628130	Glashütte, Stadt	W	3.415	100	87	2,5	39	1,1	2.506	73,4	499
14628140	Gohrisch	G	639	100	6	(0,9)	11	1,7	508	79,5	50
14628140	Gohrisch	W	968	100	11	1,1	12	1,2	768	79,3	76
14628150	Hartmannsdorf-Reichenau	G	340	100	-	-	3	(0,9)	225	66,2	39
14628150	Hartmannsdorf-Reichenau	W	484	100	-	-	3	(0,6)	327	67,6	60
14628160	Heidenau, Stadt	G	2.197	100	709	32,3	27	1,2	1.209	55,0	191
14628160	Heidenau, Stadt	W	9.679	100	5.627	58,1	48	0,5	3.450	35,6	436
14628170	Hermisdorf/Erzgeb.	G	260	100	3	(1,2)	-	-	198	76,2	15
14628170	Hermisdorf/Erzgeb.	W	401	100	3	(0,7)	-	-	300	74,8	29
14628190	Hohnstein, Stadt	G	1.028	100	15	1,5	13	1,3	765	74,4	58
14628190	Hohnstein, Stadt	W	1.552	100	26	1,7	18	1,2	1.159	74,7	94
14628205	Klingenberg	G	1.924	100	23	1,2	20	1,0	1.507	78,3	137
14628205	Klingenberg	W	3.232	100	39	1,2	28	0,9	2.627	81,3	212
14628210	Königstein/Sächs. Schw., Stadt	G	620	100	13	2,1	11	1,8	472	76,1	62
14628210	Königstein/Sächs. Schw., Stadt	W	1.282	100	39	3,0	24	1,9	958	74,7	130
14628220	Kreischa	G	1.297	100	53	4,1	19	1,5	1.020	78,6	126
14628220	Kreischa	W	2.225	100	90	4,0	25	1,1	1.765	79,3	238
14628230	Liebstadt, Stadt	G	410	100	-	-	11	2,7	316	77,1	12
14628230	Liebstadt, Stadt	W	573	100	-	-	14	2,4	459	80,1	18
14628240	Lohmen	G	905	100	26	2,9	11	1,2	706	78,0	83
14628240	Lohmen	W	1.494	100	35	2,3	14	0,9	1.230	82,3	112
14628250	Müglitztal	G	597	100	15	2,5	5	(0,8)	476	79,7	47
14628250	Müglitztal	W	916	100	37	4,0	6	(0,7)	722	78,8	70
14628260	Neustadt in Sachsen, Stadt	G	2.950	100	209	7,1	48	1,6	2.222	75,3	171
14628260	Neustadt in Sachsen, Stadt	W	6.908	100	1.676	24,3	222	3,2	4.306	62,3	323
14628270	Pirna, Stadt	G	6.754	100	800	11,8	78	1,2	5.117	75,8	508
14628270	Pirna, Stadt	W	22.313	100	7.153	32,1	146	0,7	13.446	60,3	1.140
14628300	Rabenau, Stadt	G	1.199	100	23	1,9	28	2,3	969	80,8	91
14628300	Rabenau, Stadt	W	2.139	100	66	3,1	68	3,2	1.690	79,0	164
14628310	Rathen, Kurort	G	130	100	3	(2,3)	-	-	114	87,7	5
14628310	Rathen, Kurort	W	207	100	6	(2,9)	-	-	160	77,3	12
14628320	Rathmannsdorf	G	261	100	4	(1,5)	-	-	188	72,0	24
14628320	Rathmannsdorf	W	465	100	11	2,4	-	-	338	72,7	43
14628330	Reinhardtsdorf-Schöna	G	463	100	4	(0,9)	7	(1,5)	366	79,0	20
14628330	Reinhardtsdorf-Schöna	W	701	100	7	(1,0)	10	1,4	567	80,9	24
14628340	Rosenthal-Bielatal	G	542	100	4	(0,7)	6	(1,1)	429	79,2	25
14628340	Rosenthal-Bielatal	W	725	100	4	(0,6)	10	1,4	571	78,8	36
14628360	Sebnitz, Stadt	G	2.524	100	136	5,4	19	0,8	1.901	75,3	165
14628360	Sebnitz, Stadt	W	5.444	100	639	11,7	24	0,4	4.022	73,9	340
14628370	Stadt Wehlen, Stadt	G	476	100	17	3,6	10	2,1	364	76,5	44
14628370	Stadt Wehlen, Stadt	W	781	100	18	2,3	22	2,8	580	74,3	83
14628380	Stolpen, Stadt	G	1.640	100	34	2,1	9	(0,5)	1.341	81,8	78
14628380	Stolpen, Stadt	W	2.624	100	55	2,1	10	0,4	2.183	83,2	144
14628390	Struppen	G	863	100	29	3,4	23	2,7	679	78,7	67
14628390	Struppen	W	1.212	100	38	3,1	35	2,9	949	78,3	97
14628400	Tharandt, Stadt	G	1.470	100	35	2,4	16	1,1	1.228	83,5	112
14628400	Tharandt, Stadt	W	2.563	100	147	5,7	28	1,1	2.006	78,3	257
14628410	Wilsdruff, Stadt	G	3.665	100	151	4,1	85	2,3	2.992	81,6	241
14628410	Wilsdruff, Stadt	W	6.907	100	297	4,3	336	4,9	5.628	81,5	350
14729	Leipzig	G	71.131	100	3.807	5,4	1.346	1,9	55.059	77,4	5.704
14729	Leipzig	W	136.731	100	16.570	12,1	3.516	2,6	98.402	72,0	10.585
14729010	Bad Lausick, Stadt	G	2.389	100	85	3,6	31	1,3	1.814	75,9	215
14729010	Bad Lausick, Stadt	W	4.197	100	408	9,7	55	1,3	2.690	64,1	524
14729020	Belgershain	G	1.032	100	49	4,7	7	(0,7)	822	79,7	59
14729020	Belgershain	W	1.554	100	78	5,0	18	1,2	1.244	80,1	63
14729030	Bennewitz	G	1.730	100	60	3,5	20	1,2	1.306	75,5	112
14729030	Bennewitz	W	2.525	100	84	3,3	49	1,9	1.932	76,5	138
14729040	Böhlen, Stadt	G	1.418	100	121	8,5	30	2,1	1.116	78,7	112
14729040	Böhlen, Stadt	W	3.826	100	798	20,9	103	2,7	2.707	70,8	168
14729050	Borna, Stadt	G	3.854	100	552	14,3	70	1,8	2.780	72,1	308
14729050	Borna, Stadt	W	11.436	100	3.613	31,6	225	2,0	6.674	58,4	648
14729060	Borsdorf	G	2.060	100	104	5,0	31	1,5	1.668	81,0	180
14729060	Borsdorf	W	4.067	100	188	4,6	60	1,5	3.437	84,5	292
14729070	Brandis, Stadt	G	2.995	100	122	4,1	45	1,5	2.432	81,2	235
14729070	Brandis, Stadt	W	4.739	100	177	3,7	127	2,7	3.847	81,2	383
14729080	Colditz, Stadt	G	2.555	100	65	2,5	34	1,3	1.982	77,6	224
14729080	Colditz, Stadt	W	4.616	100	203	4,4	41	0,9	3.539	76,7	496
14729100	Elstertrebnitz	G	490	100	19	3,9	4	(0,8)	401	81,8	31
14729100	Elstertrebnitz	W	597	100	20	3,4	6	(1,0)	499	83,6	30
14729140	Frohburg, Stadt	G	4.238	100	94	2,2	73	1,7	3.231	76,2	359
14729140	Frohburg, Stadt	W	6.127	100	181	3,0	108	1,8	4.380	71,5	717
14729150	Geithain, Stadt	G	1.881	100	111	5,9	31	1,6	1.405	74,7	184
14729150	Geithain, Stadt	W	3.758	100	672	17,9	102	2,7	2.286	60,8	480
14729160	Grimma, Stadt	G	7.937	100	373	4,7	148	1,9	5.939	74,8	657
14729160	Grimma, Stadt	W	15.006	100	2.761	18,4	680	4,5	9.180	61,2	1.302
14729170	Groitzsch, Stadt	G	2.153	100	52	2,4	39	1,8	1.744	81,0	156
14729170	Groitzsch, Stadt	W	4.038	100	190	4,7	107	2,6	3.273	81,1	239
14729190	Großpösna	G	2.082	100	80	3,8	36	1,7	1.742	83,7	157
14729190	Großpösna	W	2.540	100	83	3,3	42	1,7	2.155	84,8	176
14729220	Kitzscher, Stadt	G	1.349	100	122	9,0	40	3,0	975	72,3	115
14729220	Kitzscher, Stadt	W	2.864	100	906	31,6	57	2,0	1.578	55,1	209
14729245	Lossatal	G	2.071	100	61	2,9	23	1,1	1.589	76,7	117
14729245	Lossatal	W	2.830	100	67	2,4	41	1,4	2.131	75,3	180
14729250	Machern	G	2.125	100	92	4,3	27	1,3	1.691	79,6	134
14729250	Machern	W	3.238	100	173	5,3	36	1,1	2.667	82,4	158
14729260	Markkleeberg, Stadt	G	5.086	100	214	4,2	124	2,4	4.285	84,3	344
14729260	Markkleeberg, Stadt	W	12.950	100	416	3,2	194	1,5	11.206	86,5	834
14729270	Markranstädt, Stadt	G	4.436	100	250	5,6	203	4,6	3.390	76,4	393
14729270	Markranstädt, Stadt	W	8.133	100	582	7,2	619	7,6	6.012	73,9	582
14729300	Naunhof, Stadt	G	2.575	100	105	4,1	34	1,3	2.085	81,0	253
14729300	Naunhof, Stadt	W	4.246	100	169	4,0	40	0,9	3.533	83,2	392
14729320	Neukieritzsch	G	1.723	100	212	12,3	19	1,1	1.274	73,9	133
14729320	Neukieritzsch	W	4.173	100	1.201	28,8	19	0,5	2.596	62,2	227
14729330	Otterwisch	G	466	100	14	3,0	-	-	378	81,1	39
14729330	Otterwisch	W	612	100	14	2,3	-	-	510	83,3	48

AGS	Kreisfreie Stadt Landkreis Gemeinde Land	Merkmal	Etagen- heizung in %	Einzel- /Mehrraumöfen (auch Nachtspeicher- heizung) absolut	Einzel- /Mehrraumöfen (auch Nachtspeicher- heizung) in %	Keine Heizung absolut	Keine Heizung %
14628110	Freital, Stadt	G	6,1	237	3,1	18	0,2
14628110	Freital, Stadt	W	3,8	322	1,5	34	0,2
14628130	Glashütte, Stadt	G	9,3	189	9,8	4	(0,2)
14628130	Glashütte, Stadt	W	14,6	273	8,0	5	(0,1)
14628140	Gohrisch	G	7,8	60	9,4	-	-
14628140	Gohrisch	W	7,9	101	10,4	-	-
14628150	Hartmannsdorf-Reichenau	G	11,5	69	20,3	5	(1,5)
14628150	Hartmannsdorf-Reichenau	W	12,4	91	18,8	5	(1,0)
14628160	Heidenau, Stadt	G	8,7	51	2,3	9	(0,4)
14628160	Heidenau, Stadt	W	4,5	92	1,0	25	0,3
14628170	Hermisdorf/Erzgeb.	G	5,8	45	17,3	-	-
14628170	Hermisdorf/Erzgeb.	W	7,2	66	16,5	-	-
14628190	Hohnstein, Stadt	G	5,6	163	15,9	14	1,4
14628190	Hohnstein, Stadt	W	6,1	238	15,3	17	1,1
14628205	Klingenberg	G	7,1	231	12,0	10	0,5
14628205	Klingenberg	W	6,6	315	9,7	16	0,5
14628210	Königstein/Sächs. Schw., Stadt	G	10,0	65	10,5	-	-
14628210	Königstein/Sächs. Schw., Stadt	W	10,1	129	10,1	-	-
14628220	Kreischa	G	9,7	75	5,8	3	(0,2)
14628220	Kreischa	W	10,7	105	4,7	3	(0,1)
14628230	Liebstadt, Stadt	G	2,9	65	15,9	3	(0,7)
14628230	Liebstadt, Stadt	W	3,1	78	13,6	3	(0,5)
14628240	Lohmen	G	9,2	76	8,4	-	-
14628240	Lohmen	W	7,5	104	7,0	-	-
14628250	Müglitztal	G	7,9	49	8,2	3	(0,5)
14628250	Müglitztal	W	7,6	73	8,0	5	(0,5)
14628260	Neustadt in Sachsen, Stadt	G	5,8	290	9,8	10	0,3
14628260	Neustadt in Sachsen, Stadt	W	4,7	368	5,3	11	0,2
14628270	Pirna, Stadt	G	7,5	236	3,5	16	0,2
14628270	Pirna, Stadt	W	5,1	397	1,8	33	0,1
14628300	Rabenau, Stadt	G	7,6	85	7,1	6	(0,5)
14628300	Rabenau, Stadt	W	7,7	149	7,0	6	(0,3)
14628310	Rathen, Kurort	G	(3,8)	12	9,2	-	-
14628310	Rathen, Kurort	W	5,8	26	12,6	-	-
14628320	Rathmannsdorf	G	9,2	39	14,9	5	(1,9)
14628320	Rathmannsdorf	W	9,2	61	13,1	12	2,6
14628330	Reinhardtsdorf-Schöna	G	4,3	61	13,2	5	(1,1)
14628330	Reinhardtsdorf-Schöna	W	3,4	86	12,3	5	(0,7)
14628340	Rosenthal-Bielatal	G	4,6	75	13,8	3	(0,6)
14628340	Rosenthal-Bielatal	W	5,0	99	13,7	3	(0,4)
14628360	Sebnitz, Stadt	G	6,5	260	10,3	46	1,8
14628360	Sebnitz, Stadt	W	6,2	362	6,6	57	1,0
14628370	Stadt Wehlen, Stadt	G	9,2	47	9,9	-	-
14628370	Stadt Wehlen, Stadt	W	10,6	79	10,1	-	-
14628380	Stolpen, Stadt	G	4,8	162	9,9	13	0,8
14628380	Stolpen, Stadt	W	5,5	230	8,8	13	0,5
14628390	Struppen	G	7,8	62	7,2	-	-
14628390	Struppen	W	8,0	94	7,8	-	-
14628400	Tharandt, Stadt	G	7,6	79	5,4	3	(0,2)
14628400	Tharandt, Stadt	W	10,0	117	4,6	8	(0,3)
14628410	Wilsdruff, Stadt	G	6,6	190	5,2	12	0,3
14628410	Wilsdruff, Stadt	W	5,1	284	4,1	19	0,3
14729	Leipzig	G	8,0	4.818	6,8	398	0,6
14729	Leipzig	W	7,7	7.050	5,2	610	0,4
14729010	Bad Lausick, Stadt	G	9,0	244	10,2	4	(0,2)
14729010	Bad Lausick, Stadt	W	12,5	518	12,3	4	(0,1)
14729020	Belgershain	G	5,7	90	8,7	-	-
14729020	Belgershain	W	4,1	152	9,8	-	-
14729030	Bennewitz	G	6,5	229	13,2	6	(0,3)
14729030	Bennewitz	W	5,5	298	11,8	21	0,8
14729040	Böhlen, Stadt	G	7,9	34	2,4	11	0,8
14729040	Böhlen, Stadt	W	4,4	37	1,0	14	0,4
14729050	Borna, Stadt	G	8,0	137	3,6	7	(0,2)
14729050	Borna, Stadt	W	5,7	266	2,3	11	0,1
14729060	Borsdorf	G	8,7	74	3,6	4	(0,2)
14729060	Borsdorf	W	7,2	91	2,2	4	(0,1)
14729070	Brandis, Stadt	G	7,8	151	5,0	13	0,4
14729070	Brandis, Stadt	W	8,1	188	4,0	20	0,4
14729080	Colditz, Stadt	G	8,8	225	8,8	22	0,9
14729080	Colditz, Stadt	W	10,7	292	6,3	47	1,0
14729100	Elstertrebnitz	G	6,3	39	8,0	-	-
14729100	Elstertrebnitz	W	5,0	42	7,0	-	-
14729140	Frohbürg, Stadt	G	8,5	455	10,7	27	0,6
14729140	Frohbürg, Stadt	W	11,7	710	11,6	30	0,5
14729150	Geithain, Stadt	G	9,8	137	7,3	13	0,7
14729150	Geithain, Stadt	W	12,8	192	5,1	31	0,8
14729160	Grimma, Stadt	G	8,3	756	9,5	64	0,8
14729160	Grimma, Stadt	W	8,7	1.013	6,8	73	0,5
14729170	Groitzsch, Stadt	G	7,2	129	6,0	26	1,2
14729170	Groitzsch, Stadt	W	5,9	162	4,0	71	1,8
14729190	Großpösna	G	7,5	62	3,0	3	(0,1)
14729190	Großpösna	W	6,9	83	3,3	3	(0,1)
14729220	Kitzscher, Stadt	G	8,5	84	6,2	9	(0,7)
14729220	Kitzscher, Stadt	W	7,3	102	3,6	12	0,4
14729245	Lossatal	G	5,6	269	13,0	9	(0,4)
14729245	Lossatal	W	6,4	399	14,1	14	0,5
14729250	Machern	G	6,3	170	8,0	14	0,7
14729250	Machern	W	4,9	192	5,9	14	0,4
14729260	Markkleeberg, Stadt	G	6,8	105	2,1	12	0,2
14729260	Markkleeberg, Stadt	W	6,4	289	2,2	12	0,1
14729270	Markranstädt, Stadt	G	8,9	175	3,9	25	0,6
14729270	Markranstädt, Stadt	W	7,2	294	3,6	46	0,6
14729300	Naunhof, Stadt	G	9,8	88	3,4	5	(0,2)
14729300	Naunhof, Stadt	W	9,2	110	2,6	6	(0,1)
14729320	Neukieritzsch	G	7,7	79	4,6	9	(0,5)
14729320	Neukieritzsch	W	5,4	116	2,8	11	0,3
14729330	Otterwisch	G	8,4	33	7,1	3	(0,6)
14729330	Otterwisch	W	7,8	37	6,0	3	(0,5)

AGS	Kreisfreie Stadt Landkreis Gemeinde Land	Merkmal	Insgesamt absolut	Insgesamt in %	Fernheizung (Fernwärme) absolut	Fernheizung (Fernwärme) in %	Blockheizung absolut	Blockheizung in %	Zentral- heizung absolut	Zentral- heizung in %	Etagen- heizung absolut
14729340	Parthenstein	G	1.338	100	38	2,8	14	1,0	1.047	78,3	125
14729340	Parthenstein	W	1.645	100	44	2,7	22	1,3	1.286	78,2	160
14729350	Pegau, Stadt	G	1.946	100	67	3,4	41	2,1	1.521	78,2	170
14729350	Pegau, Stadt	W	3.442	100	157	4,6	65	1,9	2.767	80,4	259
14729360	Regis-Breitingen, Stadt	G	1.044	100	41	3,9	10	1,0	847	81,1	78
14729360	Regis-Breitingen, Stadt	W	2.186	100	99	4,5	13	0,6	1.867	85,4	129
14729370	Rötha, Stadt	G	1.801	100	155	8,6	21	1,2	1.380	76,6	166
14729370	Rötha, Stadt	W	3.488	100	717	20,6	23	0,7	2.385	68,4	253
14729380	Thallwitz	G	1.187	100	42	3,5	21	1,8	870	73,3	73
14729380	Thallwitz	W	1.679	100	47	2,8	24	1,4	1.225	73,0	143
14729400	Trebsen/Mulde, Stadt	G	1.229	100	50	4,1	26	2,1	927	75,4	101
14729400	Trebsen/Mulde, Stadt	W	1.860	100	93	5,0	65	3,5	1.320	71,0	217
14729410	Wurzen, Stadt	G	3.484	100	346	9,9	95	2,7	2.352	67,5	323
14729410	Wurzen, Stadt	W	9.699	100	2.188	22,6	500	5,2	5.530	57,0	896
14729430	Zwenkau, Stadt	G	2.469	100	111	4,5	48	1,9	2.065	83,6	148
14729430	Zwenkau, Stadt	W	4.655	100	243	5,2	75	1,6	3.942	84,7	246
14730	Nordsachsen	G	54.292	100	3.196	5,9	953	1,8	41.080	75,7	4.813
14730	Nordsachsen	W	106.056	100	14.441	13,6	2.750	2,6	73.099	68,9	9.747
14730010	Arzberg	G	696	100	15	2,2	7	(1,0)	523	75,1	38
14730010	Arzberg	W	979	100	16	1,6	8	(0,8)	756	77,2	49
14730020	Bad Dübén, Stadt	G	2.088	100	147	7,0	51	2,4	1.540	73,8	207
14730020	Bad Dübén, Stadt	W	4.403	100	989	22,5	209	4,7	2.421	55,0	623
14730030	Beilrode	G	1.423	100	44	3,1	9	(0,6)	1.118	78,6	110
14730030	Beilrode	W	2.073	100	55	2,7	11	0,5	1.686	81,3	159
14730045	Belgern-Schildau, Stadt	G	2.690	100	79	2,9	25	0,9	2.005	74,5	278
14730045	Belgern-Schildau, Stadt	W	3.746	100	105	2,8	27	0,7	2.656	70,9	577
14730050	Cavertitz	G	787	100	28	3,6	9	(1,1)	535	68,0	67
14730050	Cavertitz	W	1.024	100	45	4,4	12	1,2	678	66,2	112
14730060	Dahlen, Stadt	G	1.501	100	47	3,1	14	0,9	1.101	73,4	170
14730060	Dahlen, Stadt	W	2.197	100	88	4,0	33	1,5	1.594	72,6	252
14730070	Delitzsch, Stadt	G	5.339	100	602	11,3	86	1,6	3.850	72,1	620
14730070	Delitzsch, Stadt	W	14.626	100	3.967	27,1	236	1,6	8.283	56,6	1.824
14730080	Doberschütz	G	1.534	100	52	3,4	25	1,6	1.206	78,6	131
14730080	Doberschütz	W	1.931	100	61	3,2	25	1,3	1.522	78,8	174
14730090	Dommitzsch, Stadt	G	843	100	32	3,8	12	1,4	658	78,1	91
14730090	Dommitzsch, Stadt	W	1.273	100	48	3,8	16	1,3	966	75,9	184
14730100	Dreiheide	G	783	100	33	4,2	17	2,2	628	80,2	46
14730100	Dreiheide	W	943	100	42	4,5	24	2,5	746	79,1	64
14730110	Eilenburg, Stadt	G	3.278	100	266	8,1	48	1,5	2.419	73,8	328
14730110	Eilenburg, Stadt	W	9.367	100	1.467	15,7	78	0,8	6.516	69,6	833
14730120	Elsnig	G	524	100	25	4,8	11	2,1	380	72,5	58
14730120	Elsnig	W	664	100	30	4,5	12	1,8	483	72,7	82
14730140	Jesewitz	G	1.135	100	70	6,2	23	2,0	867	76,4	88
14730140	Jesewitz	W	1.404	100	82	5,8	24	1,7	1.102	78,5	97
14730150	Krostitz	G	1.351	100	33	2,4	33	2,4	1.117	82,7	92
14730150	Krostitz	W	1.954	100	45	2,3	91	4,7	1.586	81,2	133
14730160	Laußig	G	1.249	100	62	5,0	17	1,4	980	78,5	60
14730160	Laußig	W	1.926	100	354	18,4	19	1,0	1.321	68,6	79
14730170	Liebschützberg	G	1.044	100	17	1,6	16	1,5	769	73,7	77
14730170	Liebschützberg	W	1.402	100	20	1,4	21	1,5	1.025	73,1	117
14730180	Löbnitz	G	754	100	20	2,7	15	2,0	625	82,9	28
14730180	Löbnitz	W	1.028	100	98	9,5	16	1,6	773	75,2	42
14730190	Mockrehna	G	1.696	100	74	4,4	22	1,3	1.345	79,3	131
14730190	Mockrehna	W	2.357	100	257	10,9	51	2,2	1.704	72,3	196
14730200	Mügeln, Stadt	G	1.844	100	36	2,0	36	2,0	1.400	75,9	150
14730200	Mügeln, Stadt	W	3.090	100	48	1,6	143	4,6	2.239	72,5	339
14730210	Naundorf	G	733	100	12	1,6	21	2,9	567	77,4	47
14730210	Naundorf	W	1.072	100	15	1,4	56	5,2	842	78,5	60
14730230	Oschatz, Stadt	G	3.149	100	188	6,0	99	3,1	2.303	73,1	348
14730230	Oschatz, Stadt	W	8.170	100	1.042	12,8	812	9,9	5.159	63,1	811
14730250	Rackwitz	G	1.381	100	117	8,5	23	1,7	1.090	78,9	86
14730250	Rackwitz	W	2.719	100	331	12,2	46	1,7	2.054	75,5	189
14730270	Schkeuditz, Stadt	G	4.547	100	468	10,3	110	2,4	3.452	75,9	268
14730270	Schkeuditz, Stadt	W	10.034	100	2.110	21,0	131	1,3	6.977	69,5	419
14730280	Schönwölkau	G	912	100	11	1,2	22	2,4	706	77,4	72
14730280	Schönwölkau	W	1.281	100	14	1,1	64	5,0	988	77,1	96
14730300	Taucha, Stadt	G	3.995	100	191	4,8	82	2,1	3.248	81,3	323
14730300	Taucha, Stadt	W	8.239	100	406	4,9	384	4,7	6.738	81,8	506
14730310	Torgau, Stadt	G	3.880	100	362	9,3	53	1,4	2.744	70,7	525
14730310	Torgau, Stadt	W	10.949	100	2.368	21,6	112	1,0	6.934	63,3	1.239
14730320	Trossin	G	502	100	10	2,0	5	(1,0)	396	78,9	35
14730320	Trossin	W	627	100	11	1,8	6	(1,0)	489	78,0	50
14730330	Wernsdorf	G	1.784	100	69	3,9	18	1,0	1.263	70,8	155
14730330	Wernsdorf	W	2.562	100	123	4,8	21	0,8	1.853	72,3	211
14730340	Wiedemar	G	1.823	100	24	1,3	25	1,4	1.501	82,3	106
14730340	Wiedemar	W	2.630	100	78	3,0	28	1,1	2.029	77,1	130
14730360	Zschepplin	G	1.020	100	68	6,7	25	2,5	734	72,0	68
14730360	Zschepplin	W	1.390	100	127	9,1	27	1,9	974	70,1	93
14	Freistaat Sachsen	G	835.447	100	78.305	9,4	14.243	1,7	622.994	74,6	61.850
14	Freistaat Sachsen	W	2.261.451	100	630.411	27,9	47.093	2,1	1.361.763	60,2	133.836

[Zeichenerklärung](#)

AGS	Kreisfreie Stadt Landkreis Gemeinde Land	Merkmal	Etagen- heizung in %	Einzel- /Mehrraumöfen (auch Nachtspeicher- heizung) absolut	Einzel- /Mehrraumöfen (auch Nachtspeicher- heizung) in %	Keine Heizung absolut	Keine Heizung %
14729340	Parthenstein	G	9,3	107	8,0	4	(0,3)
14729340	Parthenstein	W	9,7	129	7,8	4	(0,2)
14729350	Pegau, Stadt	G	8,7	117	6,0	29	1,5
14729350	Pegau, Stadt	W	7,5	155	4,5	39	1,1
14729360	Regis-Breitingen, Stadt	G	7,5	58	5,6	7	(0,7)
14729360	Regis-Breitingen, Stadt	W	5,9	67	3,1	7	(0,3)
14729370	Rötha, Stadt	G	9,2	63	3,5	9	(0,5)
14729370	Rötha, Stadt	W	7,3	78	2,2	24	0,7
14729380	Thallwitz	G	6,1	168	14,2	6	(0,5)
14729380	Thallwitz	W	8,5	224	13,3	10	0,6
14729400	Trebsen/Mulde, Stadt	G	8,2	125	10,2	3	(0,2)
14729400	Trebsen/Mulde, Stadt	W	11,7	158	8,5	6	(0,3)
14729410	Wurzen, Stadt	G	9,3	329	9,4	37	1,1
14729410	Wurzen, Stadt	W	9,2	529	5,5	54	0,6
14729430	Zwenkau, Stadt	G	6,0	85	3,4	10	0,4
14729430	Zwenkau, Stadt	W	5,3	139	3,0	10	0,2
14730	Nordsachsen	G	8,9	4.000	7,4	253	0,5
14730	Nordsachsen	W	9,2	5.591	5,3	430	0,4
14730010	Arzberg	G	5,5	111	15,9	-	-
14730010	Arzberg	W	5,0	149	15,2	-	-
14730020	Bad Dübén, Stadt	G	9,9	132	6,3	15	0,7
14730020	Bad Dübén, Stadt	W	14,1	146	3,3	17	0,4
14730030	Beilrode	G	7,7	133	9,3	5	(0,4)
14730030	Beilrode	W	7,7	154	7,4	7	(0,3)
14730045	Belgern-Schildau, Stadt	G	10,3	293	10,9	15	0,6
14730045	Belgern-Schildau, Stadt	W	15,4	357	9,5	24	0,6
14730050	Cavertitz	G	8,5	145	18,4	-	-
14730050	Cavertitz	W	10,9	178	17,4	-	-
14730060	Dahlen, Stadt	G	11,3	171	11,4	3	(0,2)
14730060	Dahlen, Stadt	W	11,5	226	10,3	4	(0,2)
14730070	Delitzsch, Stadt	G	11,6	154	2,9	22	0,4
14730070	Delitzsch, Stadt	W	12,5	257	1,8	57	0,4
14730080	Doberschütz	G	8,5	116	7,6	10	0,7
14730080	Doberschütz	W	9,0	137	7,1	10	0,5
14730090	Dommitzsch, Stadt	G	10,8	51	6,0	3	(0,4)
14730090	Dommitzsch, Stadt	W	14,5	56	4,4	3	(0,2)
14730100	Dreiheide	G	5,9	56	7,2	5	(0,6)
14730100	Dreiheide	W	6,8	66	7,0	5	(0,5)
14730110	Eilenburg, Stadt	G	10,0	201	6,1	25	0,8
14730110	Eilenburg, Stadt	W	8,9	419	4,5	57	0,6
14730120	Elsnig	G	11,1	50	9,5	3	(0,6)
14730120	Elsnig	W	12,3	60	9,0	3	(0,5)
14730140	Jesewitz	G	7,8	74	6,5	9	(0,8)
14730140	Jesewitz	W	6,9	89	6,3	10	0,7
14730150	Krostitz	G	6,8	70	5,2	6	(0,4)
14730150	Krostitz	W	6,8	91	4,7	8	(0,4)
14730160	Laußig	G	4,8	115	9,2	12	1,0
14730160	Laußig	W	4,1	138	7,2	12	0,6
14730170	Liebschützberg	G	7,4	162	15,5	-	-
14730170	Liebschützberg	W	8,3	217	15,5	-	-
14730180	Löbnitz	G	3,7	62	8,2	-	-
14730180	Löbnitz	W	4,1	97	9,4	-	-
14730190	Mockrehna	G	7,7	119	7,0	3	(0,2)
14730190	Mockrehna	W	8,3	149	6,3	3	(0,1)
14730200	Mügeln, Stadt	G	8,1	220	11,9	5	(0,3)
14730200	Mügeln, Stadt	W	11,0	313	10,1	6	(0,2)
14730210	Naundorf	G	6,4	88	12,0	-	-
14730210	Naundorf	W	5,6	102	9,5	-	-
14730230	Oschatz, Stadt	G	11,1	196	6,2	13	0,4
14730230	Oschatz, Stadt	W	9,9	307	3,8	37	0,5
14730250	Rackwitz	G	6,2	57	4,1	8	(0,6)
14730250	Rackwitz	W	7,0	92	3,4	8	(0,3)
14730270	Schkeuditz, Stadt	G	5,9	231	5,1	23	0,5
14730270	Schkeuditz, Stadt	W	4,2	340	3,4	55	0,5
14730280	Schönwölkau	G	7,9	88	9,6	9	(1,0)
14730280	Schönwölkau	W	7,5	107	8,4	10	0,8
14730300	Taucha, Stadt	G	8,1	124	3,1	22	0,6
14730300	Taucha, Stadt	W	6,1	166	2,0	39	0,5
14730310	Torgau, Stadt	G	13,5	179	4,6	19	0,5
14730310	Torgau, Stadt	W	11,3	262	2,4	32	0,3
14730320	Trossin	G	7,0	60	12,0	3	(0,6)
14730320	Trossin	W	8,0	75	12,0	3	(0,5)
14730330	Wernsdorf	G	8,7	259	14,5	20	1,1
14730330	Wernsdorf	W	8,2	328	12,8	21	0,8
14730340	Wiedemar	G	5,8	163	8,9	-	-
14730340	Wiedemar	W	4,9	357	13,6	3	(0,1)
14730360	Zschepplin	G	6,7	124	12,2	-	-
14730360	Zschepplin	W	6,7	164	11,8	-	-
14	Freistaat Sachsen	G	7,4	54.342	6,5	3.719	0,4
14	Freistaat Sachsen	W	5,9	80.307	3,6	8.043	0,4

[Zeichenerklärung](#)

6. Wohngebäude (G) und darin befindliche Wohnungen (W) am 15. Mai 2022 nach Energieträger und Gemeinden

AGS	Kreisfreie Stadt Landkreis Gemeinde Land	Merkmal	Insgesamt absolut	Insgesamt in %	Gas absolut	Gas in %	Heizöl absolut	Heizöl in %	Holz, Holzpellets absolut	Holz, Holzpellets in %	Biomasse (ohne Holz), Biogas absolut
14511000	Chemnitz, Stadt	G	33.179	100	21.311	64,2	2.212	6,7	658	2,0	68
14511000	Chemnitz, Stadt	W	147.443	100	71.899	48,8	3.205	2,2	1.107	0,8	321
14612000	Dresden, Stadt	G	60.610	100	37.326	61,6	3.962	6,5	1.011	1,7	11
14612000	Dresden, Stadt	W	309.024	100	141.182	45,7	6.974	2,3	2.429	0,8	20
14713000	Leipzig, Stadt	G	63.176	100	38.498	60,9	4.665	7,4	672	1,1	63
14713000	Leipzig, Stadt	W	339.030	100	173.833	51,3	9.065	2,7	2.225	0,7	343
14521	Erzgebirgskreis	G	81.666	100	47.359	58,0	15.320	18,8	7.675	9,4	29
14521	Erzgebirgskreis	W	182.767	100	109.029	59,7	23.756	13,0	11.796	6,5	56
14521010	Amtsberg	G	1.108	100	637	57,5	237	21,4	89	8,0	-
14521010	Amtsberg	W	1.808	100	1.105	61,1	381	21,1	131	7,2	-
14521020	Annaberg-Buchholz, Stadt	G	3.649	100	2.767	75,8	177	4,9	166	4,5	-
14521020	Annaberg-Buchholz, Stadt	W	12.220	100	8.218	67,3	345	2,8	304	2,5	-
14521035	Aue-Bad Schlema, Stadt	G	3.655	100	2.460	67,3	348	9,5	169	4,6	-
14521035	Aue-Bad Schlema, Stadt	W	12.211	100	7.753	63,5	619	5,1	256	2,1	3
14521040	Auerbach	G	643	100	425	66,1	95	14,8	51	7,9	-
14521040	Auerbach	W	1.451	100	1.097	75,6	146	10,1	90	6,2	-
14521060	Bärenstein	G	579	100	431	74,4	58	10,0	56	9,7	-
14521060	Bärenstein	W	1.213	100	981	80,9	95	7,8	82	6,8	-
14521080	Bockau	G	702	100	423	60,3	107	15,2	97	13,8	-
14521080	Bockau	W	1.113	100	718	64,5	157	14,1	131	11,8	-
14521090	Börmichen/Erzgeb.	G	303	100	40	13,2	173	57,1	46	15,2	3
14521090	Börmichen/Erzgeb.	W	455	100	60	13,2	249	54,7	74	16,3	3
14521110	Breitenbrunn/Erzgeb.	G	1.366	100	559	40,9	464	34,0	217	15,9	-
14521110	Breitenbrunn/Erzgeb.	W	2.770	100	1.467	53,0	772	27,9	339	12,2	-
14521120	Burkhardtsdorf	G	1.673	100	1.186	70,9	208	12,4	131	7,8	-
14521120	Burkhardtsdorf	W	3.052	100	2.399	78,6	278	9,1	185	6,1	3
14521130	Crottendorf	G	1.129	100	685	60,7	199	17,6	141	12,5	-
14521130	Crottendorf	W	1.941	100	1.281	66,0	301	15,5	223	11,5	-
14521140	Deutschneudorf	G	318	100	25	7,9	173	54,4	76	23,9	-
14521140	Deutschneudorf	W	507	100	77	15,2	263	51,9	106	20,9	-
14521150	Drebach	G	1.388	100	564	40,6	472	34,0	207	14,9	-
14521150	Drebach	W	2.549	100	1.020	40,0	919	36,1	321	12,6	11
14521160	Ehrenfriedersdorf, Stadt	G	1.030	100	734	71,3	80	7,8	66	6,4	-
14521160	Ehrenfriedersdorf, Stadt	W	2.485	100	1.461	58,8	125	5,0	103	4,1	-
14521170	Eibenstock, Stadt	G	1.816	100	834	45,9	414	22,8	303	16,7	-
14521170	Eibenstock, Stadt	W	3.903	100	2.273	58,2	684	17,5	482	12,3	-
14521180	Elterlein, Stadt	G	797	100	374	46,9	190	23,8	124	15,6	-
14521180	Elterlein, Stadt	W	1.405	100	734	52,2	301	21,4	225	16,0	-
14521200	Gelenau/Erzgeb.	G	984	100	761	77,3	67	6,8	75	7,6	-
14521200	Gelenau/Erzgeb.	W	2.206	100	1.836	83,2	100	4,5	122	5,5	-
14521210	Geyer, Stadt	G	917	100	644	70,2	59	6,4	84	9,2	-
14521210	Geyer, Stadt	W	1.940	100	1.282	66,1	87	4,5	108	5,6	6
14521220	Gornau/Erzgeb.	G	1.084	100	577	53,2	287	26,5	83	7,7	-
14521220	Gornau/Erzgeb.	W	1.784	100	1.004	56,3	452	25,3	130	7,3	-
14521230	Gornsdorf	G	523	100	379	72,5	58	11,1	47	9,0	-
14521230	Gornsdorf	W	1.071	100	813	75,9	97	9,1	67	6,3	-
14521240	Großolbersdorf	G	813	100	233	28,7	343	42,2	100	12,3	-
14521240	Großolbersdorf	W	1.351	100	500	37,0	508	37,6	160	11,8	3
14521250	Großrückerswalde	G	926	100	432	46,7	247	26,7	149	16,1	-
14521250	Großrückerswalde	W	1.657	100	885	53,4	376	22,7	268	16,2	-
14521260	Grünhain-Beierfeld, Stadt	G	1.512	100	1.097	72,6	167	11,0	106	7,0	-
14521260	Grünhain-Beierfeld, Stadt	W	3.007	100	2.421	80,5	255	8,5	140	4,7	-
14521270	Grünhainichen	G	987	100	453	45,9	318	32,2	112	11,3	-
14521270	Grünhainichen	W	1.694	100	837	49,4	482	28,5	195	11,5	-
14521280	Heidersdorf	G	234	100	11	4,7	140	59,8	53	22,6	-
14521280	Heidersdorf	W	355	100	20	5,6	212	59,7	71	20,0	-
14521290	Hohndorf	G	937	100	681	72,7	111	11,8	39	4,2	-
14521290	Hohndorf	W	1.915	100	1.508	78,7	159	8,3	65	3,4	-
14521310	Jahnsdorf/Erzgeb.	G	1.552	100	931	60,0	364	23,5	88	5,7	-
14521310	Jahnsdorf/Erzgeb.	W	2.518	100	1.599	63,5	504	20,0	125	5,0	-
14521320	Johanngeorgenstadt, Stadt	G	893	100	351	39,3	324	36,3	112	12,5	-
14521320	Johanngeorgenstadt, Stadt	W	2.555	100	1.249	48,9	557	21,8	183	7,2	-
14521330	Jöhstadt, Stadt	G	815	100	271	33,3	251	30,8	156	19,1	3
14521330	Jöhstadt, Stadt	W	1.370	100	491	35,8	425	31,0	251	18,3	4
14521340	Königswalde	G	621	100	286	46,1	168	27,1	89	14,3	-
14521340	Königswalde	W	974	100	451	46,3	262	26,9	143	14,7	-
14521355	Lauter-Bernsbach, Stadt	G	2.325	100	1.802	77,5	224	9,6	119	5,1	-
14521355	Lauter-Bernsbach, Stadt	W	4.403	100	3.692	83,9	305	6,9	178	4,0	-
14521370	Lößnitz, Stadt	G	1.843	100	953	51,7	348	18,9	125	6,8	-
14521370	Lößnitz, Stadt	W	4.826	100	1.839	38,1	498	10,3	201	4,2	-
14521380	Lugau/Erzgeb., Stadt	G	1.888	100	1.154	61,1	357	18,9	99	5,2	-
14521380	Lugau/Erzgeb., Stadt	W	4.577	100	2.974	65,0	493	10,8	147	3,2	-
14521390	Marienbergr, Stadt	G	4.334	100	2.078	47,9	1.145	26,4	558	12,9	3
14521390	Marienbergr, Stadt	W	8.925	100	4.330	48,5	1.610	18,0	816	9,1	3
14521400	Mildenau	G	993	100	346	34,8	364	36,7	142	14,3	-
14521400	Mildenau	W	1.528	100	552	36,1	544	35,6	266	17,4	-
14521410	Neukirchen/Erzgeb.	G	1.891	100	1.376	72,8	224	11,8	52	2,7	-
14521410	Neukirchen/Erzgeb.	W	3.606	100	2.777	77,0	343	9,5	79	2,2	-
14521420	Niederdorf	G	345	100	225	65,2	67	19,4	26	7,5	-
14521420	Niederdorf	W	644	100	439	68,2	93	14,4	30	4,7	-
14521430	Niederwürschnitz	G	682	100	482	70,7	115	16,9	22	3,2	-
14521430	Niederwürschnitz	W	1.336	100	1.064	79,6	159	11,9	24	1,8	-
14521440	Oberwiesenthal, Kurort, Stadt	G	516	100	346	67,1	60	11,6	49	9,5	-
14521440	Oberwiesenthal, Kurort, Stadt	W	1.355	100	986	72,8	113	8,3	92	6,8	-
14521450	Oelsnitz/Erzgeb., Stadt	G	2.837	100	2.004	70,6	389	13,7	116	4,1	-
14521450	Oelsnitz/Erzgeb., Stadt	W	6.214	100	4.960	79,8	576	9,3	153	2,5	-
14521460	Olbernhau, Stadt	G	2.857	100	1.452	50,8	652	22,8	378	13,2	-
14521460	Olbernhau, Stadt	W	6.165	100	3.643	59,1	928	15,1	536	8,7	-
14521495	Pockau-Lengefeld, Stadt	G	2.112	100	1.054	49,9	423	20,0	350	16,6	3
14521495	Pockau-Lengefeld, Stadt	W	3.816	100	2.247	58,9	663	17,4	500	13,1	3
14521500	Raschau-Markersbach	G	1.189	100	763	64,2	187	15,7	131	11,0	-
14521500	Raschau-Markersbach	W	2.973	100	2.293	77,1	322	10,8	184	6,2	-

AGS	Kreisfreie Stadt Landkreis Gemeinde Land	Merkmal	Biomasse (ohne Holz), Biogas in %	Solar-/ Geothermie, Umwelt- wärme, Abluftwärme absolut	Solar-/ Geothermie, Umwelt- wärme, Abluftwärme in %	Strom (ohne Wärme- pumpe) absolut	Strom (ohne Wärme- pumpe) in %	Kohle absolut	Kohle in %
14511000	Chemnitz, Stadt	G	0,2	1.600	4,8	438	1,3	189	0,6
14511000	Chemnitz, Stadt	W	0,2	1.897	1,3	587	0,4	414	0,3
14612000	Dresden, Stadt	G	-	3.050	5,0	899	1,5	425	0,7
14612000	Dresden, Stadt	W	-	4.575	1,5	1.355	0,4	1.417	0,5
14713000	Leipzig, Stadt	G	0,1	3.584	5,7	990	1,6	250	0,4
14713000	Leipzig, Stadt	W	0,1	4.883	1,4	1.392	0,4	1.218	0,4
14521	Erzgebirgskreis	G	-	3.113	3,8	1.908	2,3	1.496	1,8
14521	Erzgebirgskreis	W	-	3.813	2,1	2.952	1,6	2.703	1,5
14521010	Amtsberg	G	-	70	6,3	28	2,5	25	2,3
14521010	Amtsberg	W	-	86	4,8	31	1,7	41	2,3
14521020	Annaberg-Buchholz, Stadt	G	-	116	3,2	44	1,2	39	1,1
14521020	Annaberg-Buchholz, Stadt	W	-	165	1,4	96	0,8	78	0,6
14521035	Aue-Bad Schlema, Stadt	G	-	107	2,9	57	1,6	34	0,9
14521035	Aue-Bad Schlema, Stadt	W	-	128	1,0	88	0,7	70	0,6
14521040	Auerbach	G	-	22	3,4	9	(1,4)	18	2,8
14521040	Auerbach	W	-	24	1,7	13	0,9	30	2,1
14521060	Bärenstein	G	-	9	(1,6)	-	-	12	2,1
14521060	Bärenstein	W	-	12	1,0	-	-	27	2,2
14521080	Bockau	G	-	10	1,4	16	2,3	24	3,4
14521080	Bockau	W	-	11	1,0	20	1,8	40	3,6
14521090	Börschen/Erzgeb.	G	(1,0)	21	6,9	10	3,3	6	(2,0)
14521090	Börschen/Erzgeb.	W	(0,7)	35	7,7	9	(2,0)	10	2,2
14521110	Breitenbrunn/Erzgeb.	G	-	53	3,9	28	2,0	15	1,1
14521110	Breitenbrunn/Erzgeb.	W	-	72	2,6	35	1,3	24	0,9
14521120	Burkhardtsdorf	G	-	56	3,3	34	2,0	23	1,4
14521120	Burkhardtsdorf	W	(0,1)	60	2,0	40	1,3	35	1,1
14521130	Crottendorf	G	-	33	2,9	33	2,9	22	1,9
14521130	Crottendorf	W	-	38	2,0	44	2,3	30	1,5
14521140	Deutschnendorf	G	-	15	4,7	25	7,9	4	(1,3)
14521140	Deutschnendorf	W	-	16	3,2	32	6,3	4	(0,8)
14521150	Drebach	G	-	44	3,2	43	3,1	28	2,0
14521150	Drebach	W	0,4	48	1,9	84	3,3	42	1,6
14521160	Ehrenfriedersdorf, Stadt	G	-	43	4,2	5	(0,5)	10	1,0
14521160	Ehrenfriedersdorf, Stadt	W	-	43	1,7	20	0,8	26	1,0
14521170	Eibenstock, Stadt	G	-	47	2,6	134	7,4	53	2,9
14521170	Eibenstock, Stadt	W	-	56	1,4	235	6,0	103	2,6
14521180	Elterlein, Stadt	G	-	46	5,8	17	2,1	24	3,0
14521180	Elterlein, Stadt	W	-	58	4,1	21	1,5	42	3,0
14521200	Gelenau/Erzgeb.	G	-	39	4,0	11	1,1	6	(0,6)
14521200	Gelenau/Erzgeb.	W	-	63	2,9	18	0,8	16	0,7
14521210	Geyer, Stadt	G	-	30	3,3	16	1,7	9	(1,0)
14521210	Geyer, Stadt	W	(0,3)	35	1,8	20	1,0	24	1,2
14521220	Gornau/Erzgeb.	G	-	48	4,4	45	4,2	14	1,3
14521220	Gornau/Erzgeb.	W	-	61	3,4	59	3,3	19	1,1
14521230	Gornsdorf	G	-	20	3,8	-	-	6	(1,1)
14521230	Gornsdorf	W	-	23	2,1	-	-	9	(0,8)
14521240	Großolbersdorf	G	-	38	4,7	21	2,6	15	1,8
14521240	Großolbersdorf	W	(0,2)	41	3,0	31	2,3	33	2,4
14521250	Großrückerswalde	G	-	44	4,8	17	1,8	7	(0,8)
14521250	Großrückerswalde	W	-	51	3,1	20	1,2	12	0,7
14521260	Grünhain-Beierfeld, Stadt	G	-	56	3,7	27	1,8	22	1,5
14521260	Grünhain-Beierfeld, Stadt	W	-	71	2,4	34	1,1	36	1,2
14521270	Grünhainichen	G	-	32	3,2	24	2,4	27	2,7
14521270	Grünhainichen	W	-	37	2,2	52	3,1	46	2,7
14521280	Heidersdorf	G	-	13	5,6	11	4,7	8	(3,4)
14521280	Heidersdorf	W	-	14	3,9	11	3,1	14	3,9
14521290	Hohndorf	G	-	53	5,7	23	2,5	11	1,2
14521290	Hohndorf	W	-	55	2,9	41	2,1	14	0,7
14521310	Jahnsdorf/Erzgeb.	G	-	80	5,2	22	1,4	17	1,1
14521310	Jahnsdorf/Erzgeb.	W	-	87	3,5	27	1,1	25	1,0
14521320	Johanngeorgenstadt, Stadt	G	-	10	1,1	18	2,0	14	1,6
14521320	Johanngeorgenstadt, Stadt	W	-	11	0,4	23	0,9	66	2,6
14521330	Jöhstadt, Stadt	G	(0,4)	23	2,8	55	6,7	43	5,3
14521330	Jöhstadt, Stadt	W	(0,3)	27	2,0	71	5,2	75	5,5
14521340	Königswalde	G	-	31	5,0	4	(0,6)	24	3,9
14521340	Königswalde	W	-	40	4,1	6	(0,6)	34	3,5
14521355	Lauter-Bernsbach, Stadt	G	-	69	3,0	32	1,4	22	0,9
14521355	Lauter-Bernsbach, Stadt	W	-	77	1,7	38	0,9	35	0,8
14521370	Lößnitz, Stadt	G	-	80	4,3	36	2,0	32	1,7
14521370	Lößnitz, Stadt	W	-	97	2,0	42	0,9	42	0,9
14521380	Lugau/Erzgeb., Stadt	G	-	82	4,3	20	1,1	65	3,4
14521380	Lugau/Erzgeb., Stadt	W	-	89	1,9	25	0,5	208	4,5
14521390	Marienberg, Stadt	G	(0,1)	118	2,7	92	2,1	84	1,9
14521390	Marienberg, Stadt	W	-	149	1,7	123	1,4	109	1,2
14521400	Mildenaу	G	-	86	8,7	27	2,7	13	1,3
14521400	Mildenaу	W	-	95	6,2	34	2,2	16	1,0
14521410	Neukirchen/Erzgeb.	G	-	131	6,9	32	1,7	7	(0,4)
14521410	Neukirchen/Erzgeb.	W	-	149	4,1	38	1,1	10	0,3
14521420	Niederdorf	G	-	15	4,3	6	(1,7)	4	(1,2)
14521420	Niederdorf	W	-	20	3,1	6	(0,9)	9	(1,4)
14521430	Niederwürschnitz	G	-	31	4,5	10	1,5	14	2,1
14521430	Niederwürschnitz	W	-	36	2,7	15	1,1	16	1,2
14521440	Oberwiesenthal, Kurort, Stadt	G	-	7	(1,4)	9	(1,7)	10	1,9
14521440	Oberwiesenthal, Kurort, Stadt	W	-	9	(0,7)	14	1,0	16	1,2
14521450	Oelsnitz/Erzgeb., Stadt	G	-	133	4,7	55	1,9	31	1,1
14521450	Oelsnitz/Erzgeb., Stadt	W	-	170	2,7	65	1,0	45	0,7
14521460	Olbernhau, Stadt	G	-	52	1,8	102	3,6	117	4,1
14521460	Olbernhau, Stadt	W	-	55	0,9	121	2,0	271	4,4
14521495	Pockau-Lengefeld, Stadt	G	(0,1)	75	3,6	110	5,2	57	2,7
14521495	Pockau-Lengefeld, Stadt	W	(0,1)	87	2,3	143	3,7	85	2,2
14521500	Raschau-Markersbach	G	-	51	4,3	12	1,0	25	2,1
14521500	Raschau-Markersbach	W	-	68	2,3	14	0,5	31	1,0

AGS	Kreisfreie Stadt Landkreis Gemeinde Land	Merkmal	Insgesamt absolut	Insgesamt in %	Gas absolut	Gas in %	Heizöl absolut	Heizöl in %	Holz, Holzpellets absolut	Holz, Holzpellets in %	Biomasse (ohne Holz), Biogas absolut
14521510	Scheibenberg, Stadt	G	538	100	313	58,2	106	19,7	52	9,7	-
14521510	Scheibenberg, Stadt	W	1.063	100	716	67,4	149	14,0	79	7,4	-
14521520	Schlettau, Stadt	G	611	100	381	62,4	109	17,8	66	10,8	-
14521520	Schlettau, Stadt	W	1.208	100	836	69,2	172	14,2	98	8,1	-
14521530	Schneeberg, Stadt	G	2.785	100	1.722	61,8	240	8,6	160	5,7	-
14521530	Schneeberg, Stadt	W	8.111	100	3.379	41,7	371	4,6	256	3,2	-
14521540	Schönheide	G	1.095	100	599	54,7	211	19,3	123	11,2	-
14521540	Schönheide	W	2.357	100	1.567	66,5	361	15,3	190	8,1	-
14521550	Schwarzenberg/Erzgeb., Stadt	G	3.151	100	1.928	61,2	477	15,1	224	7,1	-
14521550	Schwarzenberg/Erzgeb., Stadt	W	9.222	100	4.764	51,7	802	8,7	349	3,8	-
14521560	Sehmatal	G	1.668	100	1.174	70,4	173	10,4	189	11,3	3
14521560	Sehmatal	W	3.238	100	2.463	76,1	286	8,8	293	9,0	3
14521570	Seiffen/Erzgeb., Kurort	G	663	100	33	5,0	436	65,8	111	16,7	-
14521570	Seiffen/Erzgeb., Kurort	W	1.044	100	89	8,5	677	64,8	160	15,3	-
14521590	Stollberg/Erzgeb., Stadt	G	2.372	100	1.228	51,8	501	21,1	191	8,1	-
14521590	Stollberg/Erzgeb., Stadt	W	6.256	100	3.473	55,5	781	12,5	275	4,4	-
14521600	Stützengrün	G	985	100	387	39,3	313	31,8	143	14,5	3
14521600	Stützengrün	W	1.568	100	680	43,4	459	29,3	208	13,3	-
14521610	Tannenberg	G	340	100	149	43,8	110	32,4	47	13,8	-
14521610	Tannenberg	W	502	100	230	45,8	154	30,7	70	13,9	-
14521620	Thalheim/Erzgeb., Stadt	G	1.260	100	839	66,6	148	11,7	79	6,3	-
14521620	Thalheim/Erzgeb., Stadt	W	3.640	100	2.260	62,1	262	7,2	128	3,5	-
14521630	Thermalbad Wiesenbad	G	912	100	307	33,7	364	39,9	129	14,1	-
14521630	Thermalbad Wiesenbad	W	1.614	100	626	38,8	570	35,3	203	12,6	-
14521640	Thum, Stadt	G	1.359	100	969	71,3	127	9,3	128	9,4	-
14521640	Thum, Stadt	W	2.630	100	2.022	76,9	166	6,3	195	7,4	-
14521670	Wolkenstein, Stadt	G	988	100	472	47,8	261	26,4	141	14,3	3
14521670	Wolkenstein, Stadt	W	1.949	100	1.075	55,2	416	21,3	225	11,5	3
14521690	Zschopau, Stadt, Motorradstadt	G	1.946	100	1.408	72,4	163	8,4	101	5,2	3
14521690	Zschopau, Stadt, Motorradstadt	W	5.499	100	3.604	65,5	264	4,8	141	2,6	3
14521700	Zschorlau	G	1.436	100	991	69,0	176	12,3	133	9,3	-
14521700	Zschorlau	W	2.566	100	1.843	71,8	235	9,2	199	7,8	-
14521710	Zwönitz, Stadt	G	2.773	100	1.173	42,3	547	19,7	284	10,2	8
14521710	Zwönitz, Stadt	W	6.434	100	2.080	32,3	873	13,6	440	6,8	11
14522	Mittelsachsen	G	77.614	100	41.461	53,4	17.694	22,8	5.496	7,1	21
14522	Mittelsachsen	W	166.989	100	97.596	58,4	25.042	15,0	7.969	4,8	63
14522010	Altmittweida	G	623	100	399	64,0	113	18,1	28	4,5	-
14522010	Altmittweida	W	942	100	663	70,4	146	15,5	35	3,7	-
14522020	Augustusburg, Stadt	G	1.316	100	835	63,4	218	16,6	102	7,8	-
14522020	Augustusburg, Stadt	W	2.445	100	1.680	68,7	310	12,7	221	9,0	5
14522035	Bobritzsch-Hilbersdorf	G	1.706	100	1.079	63,2	226	13,2	130	7,6	3
14522035	Bobritzsch-Hilbersdorf	W	2.702	100	1.841	68,1	350	13,0	187	6,9	3
14522050	Brand-Erbisdorf, Stadt	G	1.994	100	1.313	65,8	175	8,8	142	7,1	3
14522050	Brand-Erbisdorf, Stadt	W	5.404	100	3.457	64,0	238	4,4	184	3,4	3
14522060	Burgstädt, Stadt	G	2.688	100	2.064	76,8	302	11,2	68	2,5	-
14522060	Burgstädt, Stadt	W	5.918	100	4.940	83,5	454	7,7	83	1,4	-
14522070	Claußnitz	G	946	100	548	57,9	229	24,2	58	6,1	-
14522070	Claußnitz	W	1.535	100	964	62,8	312	20,3	88	5,7	-
14522080	Döbeln, Stadt	G	5.015	100	2.935	58,5	909	18,1	165	3,3	3
14522080	Döbeln, Stadt	W	14.253	100	9.387	65,9	1.198	8,4	232	1,6	7
14522090	Dorfchemnitz	G	474	100	40	8,4	233	49,2	121	25,5	-
14522090	Dorfchemnitz	W	665	100	93	14,0	319	48,0	154	23,2	-
14522110	Eppendorf	G	1.115	100	599	53,7	267	23,9	113	10,1	-
14522110	Eppendorf	W	2.011	100	1.272	63,3	385	19,1	153	7,6	-
14522120	Erlau	G	1.073	100	245	22,8	551	51,4	104	9,7	-
14522120	Erlau	W	1.432	100	342	23,9	763	53,3	125	8,7	-
14522140	Flöha, Stadt	G	2.062	100	1.488	72,2	204	9,9	123	6,0	-
14522140	Flöha, Stadt	W	6.274	100	4.135	65,9	266	4,2	458	7,3	-
14522150	Frankenberg/Sa., Stadt, Garnisonsstadt	G	3.055	100	1.680	55,0	618	20,2	172	5,6	-
14522150	Frankenberg/Sa., Stadt, Garnisonsstadt	W	8.394	100	4.933	58,8	861	10,3	243	2,9	-
14522170	Frauenstein, Stadt	G	874	100	99	11,3	490	56,1	146	16,7	-
14522170	Frauenstein, Stadt	W	1.343	100	151	11,2	760	56,6	249	18,5	-
14522180	Freiberg, Stadt, Universitätsstadt	G	6.344	100	4.036	63,6	434	6,8	103	1,6	-
14522180	Freiberg, Stadt, Universitätsstadt	W	24.220	100	12.149	50,2	590	2,4	154	0,6	-
14522190	Geringswalde, Stadt	G	1.228	100	649	52,9	311	25,3	76	6,2	-
14522190	Geringswalde, Stadt	W	2.255	100	1.382	61,3	418	18,5	92	4,1	-
14522200	Großhartmannsdorf	G	800	100	372	46,5	176	22,0	122	15,3	-
14522200	Großhartmannsdorf	W	1.145	100	585	51,1	230	20,1	165	14,4	-
14522210	Großschirma, Stadt	G	1.829	100	832	45,5	475	26,0	217	11,9	-
14522210	Großschirma, Stadt	W	2.684	100	1.384	51,6	592	22,1	288	10,7	-
14522220	Großweitzschen	G	839	100	182	21,7	404	48,2	72	8,6	-
14522220	Großweitzschen	W	1.463	100	374	25,6	740	50,6	96	6,6	-
14522230	Hainichen, Stadt	G	2.234	100	1.396	62,5	403	18,0	137	6,1	3
14522230	Hainichen, Stadt	W	4.467	100	3.349	75,0	522	11,7	178	4,0	9
14522240	Halsbrücke	G	1.595	100	566	35,5	612	38,4	169	10,6	-
14522240	Halsbrücke	W	2.595	100	1.054	40,6	1.007	38,8	222	8,6	-
14522250	Hartha, Stadt	G	1.870	100	1.097	58,7	338	18,1	127	6,8	-
14522250	Hartha, Stadt	W	4.054	100	2.676	66,0	463	11,4	183	4,5	-
14522260	Hartmannsdorf	G	1.084	100	785	72,4	112	10,3	39	3,6	-
14522260	Hartmannsdorf	W	2.434	100	1.967	80,8	164	6,7	50	2,1	-
14522275	Jahnatal	G	1.605	100	483	30,1	676	42,1	110	6,9	-
14522275	Jahnatal	W	2.448	100	846	34,6	946	38,6	145	5,9	-
14522280	Königsfeld	G	484	100	57	11,8	280	57,9	59	12,2	-
14522280	Königsfeld	W	663	100	90	13,6	383	57,8	77	11,6	-
14522290	Königshain-Wiederau	G	852	100	242	28,4	373	43,8	88	10,3	-
14522290	Königshain-Wiederau	W	1.207	100	363	30,1	495	41,0	109	9,0	-
14522300	Kriebstein	G	705	100	291	41,3	247	35,0	71	10,1	-
14522300	Kriebstein	W	1.044	100	545	52,2	305	29,2	85	8,1	-
14522310	Leisnig, Stadt	G	2.465	100	1.392	56,5	484	19,6	187	7,6	-
14522310	Leisnig, Stadt	W	4.624	100	3.037	65,7	726	15,7	235	5,1	-
14522320	Leubsdorf	G	949	100	468	49,3	247	26,0	113	11,9	-
14522320	Leubsdorf	W	1.671	100	853	51,0	400	23,9	247	14,8	-
14522330	Lichtenau	G	2.491	100	1.320	53,0	646	25,9	141	5,7	-
14522330	Lichtenau	W	3.415	100	1.986	58,2	801	23,5	190	5,6	-
14522340	Lichtenberg/Erzgeb.	G	727	100	415	57,1	144	19,8	79	10,9	-
14522340	Lichtenberg/Erzgeb.	W	1.274	100	817	64,1	216	17,0	110	8,6	-
14522350	Lunzenau, Stadt	G	1.330	100	609	45,8	419	31,5	89	6,7	-
14522350	Lunzenau, Stadt	W	2.265	100	1.193	52,7	593	26,2	125	5,5	-

AGS	Kreisfreie Stadt Landkreis Gemeinde Land	Merkmal	Biomasse (ohne Holz), Biogas in %	Solar-/ Geothermie, Umwelt- wärme, Abluftwärme absolut	Solar-/ Geothermie, Umwelt- wärme, Abluftwärme in %	Strom (ohne Wärme- pumpe) absolut	Strom (ohne Wärme- pumpe) in %	Kohle absolut	Kohle in %
14521510	Scheibenberg, Stadt	G	-	29	5,4	9	(1,7)	10	1,9
14521510	Scheibenberg, Stadt	W	-	31	2,9	11	1,0	20	1,9
14521520	Schlettau, Stadt	G	-	17	2,8	10	1,6	21	3,4
14521520	Schlettau, Stadt	W	-	24	2,0	14	1,2	35	2,9
14521530	Schneeberg, Stadt	G	-	92	3,3	26	0,9	39	1,4
14521530	Schneeberg, Stadt	W	-	131	1,6	43	0,5	71	0,9
14521540	Schönheide	G	-	43	3,9	56	5,1	33	3,0
14521540	Schönheide	W	-	48	2,0	79	3,4	68	2,9
14521550	Schwarzenberg/Erzgeb., Stadt	G	-	87	2,8	49	1,6	33	1,0
14521550	Schwarzenberg/Erzgeb., Stadt	W	-	99	1,1	66	0,7	44	0,5
14521560	Sehmatal	G	(0,2)	41	2,5	24	1,4	30	1,8
14521560	Sehmatal	W	(0,1)	49	1,5	33	1,0	52	1,6
14521570	Seiffen/Erzgeb., Kurort	G	-	17	2,6	34	5,1	27	4,1
14521570	Seiffen/Erzgeb., Kurort	W	-	28	2,7	41	3,9	36	3,4
14521590	Stollberg/Erzgeb., Stadt	G	-	144	6,1	67	2,8	36	1,5
14521590	Stollberg/Erzgeb., Stadt	W	-	210	3,4	313	5,0	56	0,9
14521600	Stützengrün	G	(0,3)	36	3,7	66	6,7	19	1,9
14521600	Stützengrün	W	-	43	2,7	110	7,0	40	2,6
14521610	Tannenberg	G	-	18	5,3	7	(2,1)	4	(1,2)
14521610	Tannenberg	W	-	19	3,8	7	(1,4)	8	(1,6)
14521620	Thalheim/Erzgeb., Stadt	G	-	58	4,6	16	1,3	17	1,3
14521620	Thalheim/Erzgeb., Stadt	W	-	64	1,8	23	0,6	27	0,7
14521630	Thermalbad Wiesenbad	G	-	36	3,9	19	2,1	37	4,1
14521630	Thermalbad Wiesenbad	W	-	44	2,7	40	2,5	91	5,6
14521640	Thum, Stadt	G	-	63	4,6	16	1,2	28	2,1
14521640	Thum, Stadt	W	-	79	3,0	22	0,8	55	2,1
14521670	Wolkenstein, Stadt	G	(0,3)	37	3,7	40	4,0	11	1,1
14521670	Wolkenstein, Stadt	W	(0,2)	36	1,8	63	3,2	27	1,4
14521690	Zschopau, Stadt, Motorradstadt	G	(0,2)	48	2,5	27	1,4	35	1,8
14521690	Zschopau, Stadt, Motorradstadt	W	(0,1)	75	1,4	64	1,2	57	1,0
14521700	Zschorlau	G	-	30	2,1	41	2,9	21	1,5
14521700	Zschorlau	W	-	36	1,4	58	2,3	35	1,4
14521710	Zwönitz, Stadt	G	(0,3)	184	6,6	72	2,6	53	1,9
14521710	Zwönitz, Stadt	W	0,2	215	3,3	101	1,6	76	1,2
14522	Mittelsachsen	G	-	3.245	4,2	3.399	4,4	1.932	2,5
14522	Mittelsachsen	W	-	3.799	2,3	5.047	3,0	2.748	1,6
14522010	Altmittweida	G	-	31	5,0	23	3,7	16	2,6
14522010	Altmittweida	W	-	35	3,7	33	3,5	18	1,9
14522020	Augustusburg, Stadt	G	-	64	4,9	39	3,0	16	1,2
14522020	Augustusburg, Stadt	W	(0,2)	69	2,8	50	2,0	36	1,5
14522035	Bobritzsch-Hilbersdorf	G	(0,2)	75	4,4	78	4,6	38	2,2
14522035	Bobritzsch-Hilbersdorf	W	(0,1)	84	3,1	101	3,7	49	1,8
14522050	Brand-Erbisdorf, Stadt	G	(0,2)	58	2,9	80	4,0	46	2,3
14522050	Brand-Erbisdorf, Stadt	W	(0,1)	76	1,4	112	2,1	62	1,1
14522060	Burgstädt, Stadt	G	-	98	3,6	53	2,0	32	1,2
14522060	Burgstädt, Stadt	W	-	113	1,9	80	1,4	59	1,0
14522070	Claußnitz	G	-	25	2,6	36	3,8	24	2,5
14522070	Claußnitz	W	-	29	1,9	50	3,3	30	2,0
14522080	Döbeln, Stadt	G	(0,1)	267	5,3	255	5,1	74	1,5
14522080	Döbeln, Stadt	W	-	331	2,3	311	2,2	92	0,6
14522090	Dorfchemnitz	G	-	15	3,2	35	7,4	17	3,6
14522090	Dorfchemnitz	W	-	17	2,6	44	6,6	21	3,2
14522110	Eppendorf	G	-	42	3,8	49	4,4	22	2,0
14522110	Eppendorf	W	-	46	2,3	89	4,4	36	1,8
14522120	Erlau	G	-	65	6,1	53	4,9	42	3,9
14522120	Erlau	W	-	68	4,7	64	4,5	45	3,1
14522140	Flöha, Stadt	G	-	57	2,8	46	2,2	11	0,5
14522140	Flöha, Stadt	W	-	73	1,2	109	1,7	44	0,7
14522150	Frankenberg/Sa., Stadt, Garnisonsstadt	G	-	145	4,7	201	6,6	68	2,2
14522150	Frankenberg/Sa., Stadt, Garnisonsstadt	W	-	183	2,2	636	7,6	122	1,5
14522170	Frauenstein, Stadt	G	-	26	3,0	60	6,9	43	4,9
14522170	Frauenstein, Stadt	W	-	34	2,5	87	6,5	52	3,9
14522180	Freiberg, Stadt, Universitätsstadt	G	-	229	3,6	69	1,1	63	1,0
14522180	Freiberg, Stadt, Universitätsstadt	W	-	261	1,1	116	0,5	128	0,5
14522190	Geringswalde, Stadt	G	-	22	1,8	72	5,9	47	3,8
14522190	Geringswalde, Stadt	W	-	26	1,2	183	8,1	71	3,1
14522200	Großhartmannsdorf	G	-	21	2,6	41	5,1	41	5,1
14522200	Großhartmannsdorf	W	-	26	2,3	51	4,5	52	4,5
14522210	Großschirma, Stadt	G	-	77	4,2	118	6,5	67	3,7
14522210	Großschirma, Stadt	W	-	80	3,0	178	6,6	87	3,2
14522220	Großweitzschen	G	-	55	6,6	55	6,6	39	4,6
14522220	Großweitzschen	W	-	61	4,2	83	5,7	49	3,3
14522230	Hainichen, Stadt	G	(0,1)	99	4,4	77	3,4	62	2,8
14522230	Hainichen, Stadt	W	(0,2)	115	2,6	94	2,1	77	1,7
14522240	Halsbrücke	G	-	91	5,7	64	4,0	59	3,7
14522240	Halsbrücke	W	-	104	4,0	75	2,9	72	2,8
14522250	Hartha, Stadt	G	-	83	4,4	102	5,5	58	3,1
14522250	Hartha, Stadt	W	-	90	2,2	129	3,2	84	2,1
14522260	Hartmannsdorf	G	-	45	4,2	16	1,5	8	(0,7)
14522260	Hartmannsdorf	W	-	85	3,5	36	1,5	6	(0,2)
14522275	Jahnatal	G	-	62	3,9	166	10,3	48	3,0
14522275	Jahnatal	W	-	66	2,7	203	8,3	59	2,4
14522280	Königsfeld	G	-	29	6,0	40	8,3	12	2,5
14522280	Königsfeld	W	-	45	6,8	42	6,3	13	2,0
14522290	Königshain-Wiederau	G	-	48	5,6	60	7,0	21	2,5
14522290	Königshain-Wiederau	W	-	53	4,4	97	8,0	26	2,2
14522300	Kriebstein	G	-	25	3,5	25	3,5	27	3,8
14522300	Kriebstein	W	-	26	2,5	29	2,8	35	3,4
14522310	Leisnig, Stadt	G	-	81	3,3	176	7,1	75	3,0
14522310	Leisnig, Stadt	W	-	90	1,9	219	4,7	106	2,3
14522320	Leubsdorf	G	-	39	4,1	38	4,0	17	1,8
14522320	Leubsdorf	W	-	49	2,9	52	3,1	30	1,8
14522330	Lichtenau	G	-	181	7,3	86	3,5	41	1,6
14522330	Lichtenau	W	-	213	6,2	103	3,0	48	1,4
14522340	Lichtenberg/Erzgeb.	G	-	29	4,0	24	3,3	19	2,6
14522340	Lichtenberg/Erzgeb.	W	-	34	2,7	33	2,6	38	3,0
14522350	Lunzenau, Stadt	G	-	50	3,8	83	6,2	50	3,8
14522350	Lunzenau, Stadt	W	-	57	2,5	131	5,8	74	3,3

AGS	Kreisfreie Stadt Landkreis Gemeinde Land	Merkmal	Insgesamt absolut	Insgesamt in %	Gas absolut	Gas in %	Heizöl absolut	Heizöl in %	Holz, Holzpellets absolut	Holz, Holzpellets in %	Biomasse (ohne Holz), Biogas absolut
14522360	Mittweida, Stadt, Hochschulstadt	G	3.057	100	2.126	69,5	375	12,3	123	4,0	3
14522360	Mittweida, Stadt, Hochschulstadt	W	9.318	100	6.243	67,0	551	5,9	219	2,4	3
14522380	Mühlau	G	672	100	430	64,0	142	21,1	21	3,1	-
14522380	Mühlau	W	1.009	100	674	66,8	180	17,8	28	2,8	-
14522390	Mulda/Sa.	G	700	100	277	39,6	214	30,6	113	16,1	-
14522390	Mulda/Sa.	W	1.227	100	635	51,8	294	24,0	161	13,1	-
14522400	Neuhausen/Erzgeb.	G	781	100	88	11,3	447	57,2	149	19,1	3
14522400	Neuhausen/Erzgeb.	W	1.400	100	113	8,1	787	56,2	219	15,6	6
14522420	Niederwiesa	G	1.439	100	962	66,9	237	16,5	54	3,8	-
14522420	Niederwiesa	W	2.395	100	1.728	72,2	317	13,2	82	3,4	-
14522430	Oberschöna	G	1.106	100	269	24,3	558	50,5	120	10,8	-
14522430	Oberschöna	W	1.555	100	431	27,7	776	49,9	159	10,2	-
14522440	Oederan, Stadt	G	2.182	100	1.111	50,9	541	24,8	218	10,0	-
14522440	Oederan, Stadt	W	4.167	100	2.624	63,0	800	19,2	308	7,4	3
14522460	Penig, Stadt	G	2.424	100	1.428	58,9	581	24,0	128	5,3	4
14522460	Penig, Stadt	W	4.528	100	3.183	70,3	812	17,9	158	3,5	10
14522470	Rechenberg-Bienenmühle	G	620	100	52	8,4	363	58,5	113	18,2	-
14522470	Rechenberg-Bienenmühle	W	1.041	100	122	11,7	631	60,6	163	15,7	8
14522480	Reinsberg	G	949	100	424	44,7	243	25,6	110	11,6	-
14522480	Reinsberg	W	1.355	100	684	50,5	330	24,4	123	9,1	-
14522490	Rochlitz, Stadt	G	1.291	100	727	56,3	172	13,3	59	4,6	-
14522490	Rochlitz, Stadt	W	3.397	100	1.505	44,3	239	7,0	79	2,3	-
14522500	Rossau	G	1.047	100	483	46,1	305	29,1	95	9,1	-
14522500	Rossau	W	1.613	100	865	53,6	410	25,4	132	8,2	-
14522510	Roßwein, Stadt	G	2.044	100	1.214	59,4	376	18,4	97	4,7	-
14522510	Roßwein, Stadt	W	4.143	100	2.750	66,4	509	12,3	122	2,9	-
14522520	Sayda, Stadt	G	496	100	214	43,1	103	20,8	91	18,3	-
14522520	Sayda, Stadt	W	884	100	395	44,7	137	15,5	137	15,5	-
14522530	Seelitz	G	622	100	96	15,4	290	46,6	96	15,4	-
14522530	Seelitz	W	842	100	118	14,0	429	51,0	123	14,6	-
14522540	Striegistal	G	1.519	100	376	24,8	595	39,2	223	14,7	-
14522540	Striegistal	W	2.065	100	580	28,1	779	37,7	293	14,2	-
14522550	Taura	G	738	100	458	62,1	172	23,3	33	4,5	-
14522550	Taura	W	1.231	100	822	66,8	256	20,8	44	3,6	-
14522570	Waldheim, Stadt	G	2.044	100	1.403	68,6	290	14,2	64	3,1	-
14522570	Waldheim, Stadt	W	4.913	100	3.873	78,8	387	7,9	89	1,8	-
14522580	Wechselburg	G	603	100	293	48,6	169	28,0	68	11,3	-
14522580	Wechselburg	W	910	100	518	56,9	219	24,1	92	10,1	-
14522590	Weißenborn/Erzgeb.	G	662	100	446	67,4	81	12,2	33	5,0	-
14522590	Weißenborn/Erzgeb.	W	1.378	100	1.069	77,6	121	8,8	48	3,5	-
14522600	Zettlitz	G	248	100	78	31,5	116	46,8	16	6,5	-
14522600	Zettlitz	W	356	100	161	45,2	131	36,8	19	5,3	-
14523	Vogtlandkreis	G	58.077	100	30.666	52,8	12.863	22,1	5.394	9,3	18
14523	Vogtlandkreis	W	132.625	100	76.173	57,4	17.978	13,6	7.502	5,7	31
14523010	Adorf/Vogtl., Stadt	G	1.408	100	794	56,4	302	21,4	164	11,6	-
14523010	Adorf/Vogtl., Stadt	W	2.803	100	2.029	72,4	377	13,4	202	7,2	-
14523020	Auerbach/Vogtl., Stadt	G	4.173	100	2.484	59,5	799	19,1	209	5,0	3
14523020	Auerbach/Vogtl., Stadt	W	10.543	100	5.519	52,3	1.083	10,3	285	2,7	3
14523030	Bad Brambach	G	790	100	317	40,1	224	28,4	147	18,6	-
14523030	Bad Brambach	W	1.073	100	531	49,5	265	24,7	165	15,4	-
14523040	Bad Elster, Stadt	G	933	100	479	51,3	169	18,1	84	9,0	-
14523040	Bad Elster, Stadt	W	2.330	100	877	37,6	213	9,1	107	4,6	-
14523050	Bergen	G	351	100	79	22,5	166	47,3	48	13,7	-
14523050	Bergen	W	483	100	114	23,6	237	49,1	60	12,4	-
14523060	Bösenbrunn	G	421	100	88	20,9	114	27,1	127	30,2	-
14523060	Bösenbrunn	W	545	100	117	21,5	177	32,5	152	27,9	-
14523080	Eichigt	G	474	100	78	16,5	202	42,6	111	23,4	-
14523080	Eichigt	W	614	100	89	14,5	272	44,3	140	22,8	-
14523090	Ellefeld	G	756	100	561	74,2	70	9,3	33	4,4	-
14523090	Ellefeld	W	1.447	100	938	64,8	116	8,0	50	3,5	-
14523100	Elsterberg, Stadt	G	1.127	100	429	38,1	492	43,7	99	8,8	-
14523100	Elsterberg, Stadt	W	2.333	100	1.215	52,1	819	35,1	133	5,7	-
14523120	Falkenstein/Vogtl., Stadt	G	2.149	100	1.336	62,2	412	19,2	129	6,0	-
14523120	Falkenstein/Vogtl., Stadt	W	5.114	100	3.832	74,9	587	11,5	198	3,9	-
14523130	Grünbach	G	588	100	365	62,1	95	16,2	59	10,0	-
14523130	Grünbach	W	828	100	530	64,0	135	16,3	79	9,5	-
14523150	Heinsdorfergrund	G	655	100	331	50,5	186	28,4	69	10,5	-
14523150	Heinsdorfergrund	W	946	100	534	56,4	233	24,6	91	9,6	-
14523160	Klingenthal, Stadt	G	2.484	100	1.389	55,9	494	19,9	230	9,3	3
14523160	Klingenthal, Stadt	W	4.813	100	3.007	62,5	629	13,1	308	6,4	3
14523170	Lengsfeld, Stadt	G	2.169	100	1.267	58,4	411	18,9	232	10,7	-
14523170	Lengsfeld, Stadt	W	3.736	100	2.501	66,9	521	13,9	350	9,4	-
14523190	Limbach	G	520	100	233	44,8	149	28,7	53	10,2	-
14523190	Limbach	W	704	100	335	47,6	194	27,6	70	9,9	-
14523200	Markneukirchen, Stadt	G	2.245	100	1.449	64,5	315	14,0	256	11,4	-
14523200	Markneukirchen, Stadt	W	3.993	100	2.979	74,6	412	10,3	320	8,0	-
14523230	Mühlental	G	481	100	56	11,6	191	39,7	157	32,6	-
14523230	Mühlental	W	587	100	60	10,2	232	39,5	202	34,4	-
14523245	Muldenhammer	G	1.053	100	108	10,3	515	48,9	213	20,2	-
14523245	Muldenhammer	W	1.593	100	157	9,9	805	50,5	320	20,1	-
14523260	Netzschkau, Stadt	G	1.185	100	845	71,3	156	13,2	63	5,3	-
14523260	Netzschkau, Stadt	W	2.178	100	1.713	78,7	200	9,2	70	3,2	-
14523270	Neuensalz	G	766	100	165	21,5	349	45,6	126	16,4	-
14523270	Neuensalz	W	1.076	100	264	24,5	493	45,8	171	15,9	-
14523280	Neumark	G	929	100	370	39,8	349	37,6	65	7,0	-
14523280	Neumark	W	1.503	100	761	50,6	457	30,4	83	5,5	-
14523290	Neustadt/Vogtl.	G	348	100	52	14,9	151	43,4	51	14,7	-
14523290	Neustadt/Vogtl.	W	482	100	65	13,5	243	50,4	66	13,7	-
14523300	Oelsnitz/Vogtl., Stadt	G	2.752	100	1.679	61,0	465	16,9	235	8,5	3
14523300	Oelsnitz/Vogtl., Stadt	W	6.216	100	4.261	68,5	615	9,9	319	5,1	3
14523310	Pausa-Mühltröf, Stadt	G	1.665	100	454	27,3	729	43,8	283	17,0	-
14523310	Pausa-Mühltröf, Stadt	W	2.542	100	734	28,9	1.170	46,0	378	14,9	-
14523320	Plauen, Stadt	G	11.252	100	7.418	65,9	1.086	9,7	392	3,5	-
14523320	Plauen, Stadt	W	41.283	100	25.314	61,3	1.401	3,4	807	2,0	-
14523330	Pöhl	G	797	100	141	17,7	363	45,5	140	17,6	-
14523330	Pöhl	W	1.381	100	243	17,6	576	41,7	201	14,6	-
14523340	Reichenbach im Vogtland, Stadt	G	4.663	100	3.367	72,2	487	10,4	156	3,3	3
14523340	Reichenbach im Vogtland, Stadt	W	12.982	100	8.711	67,1	654	5,0	218	1,7	8

AGS	Kreisfreie Stadt Landkreis Gemeinde Land	Merkmal	Biomasse (ohne Holz), Biogas in %	Solar-/ Geothermie, Umwelt- wärme, Abluftwärme absolut	Solar-/ Geothermie, Umwelt- wärme, Abluftwärme in %	Strom (ohne Wärme- pumpe) absolut	Strom (ohne Wärme- pumpe) in %	Kohle absolut	Kohle in %
14522360	Mittweida, Stadt, Hochschulstadt	G	(0,1)	107	3,5	57	1,9	63	2,1
14522360	Mittweida, Stadt, Hochschulstadt	W	-	116	1,2	81	0,9	108	1,2
14522380	Mühlau	G	-	37	5,5	12	1,8	8	(1,2)
14522380	Mühlau	W	-	42	4,2	18	1,8	9	(0,9)
14522390	Mulda/Sa.	G	-	24	3,4	15	2,1	34	4,9
14522390	Mulda/Sa.	W	-	24	2,0	16	1,3	44	3,6
14522400	Neuhausen/Erzgeb.	G	(0,4)	13	1,7	39	5,0	20	2,6
14522400	Neuhausen/Erzgeb.	W	(0,4)	21	1,5	50	3,6	40	2,9
14522420	Niederwiesa	G	-	72	5,0	54	3,8	15	1,0
14522420	Niederwiesa	W	-	81	3,4	95	4,0	32	1,3
14522430	Oberschöna	G	-	62	5,6	55	5,0	37	3,3
14522430	Oberschöna	W	-	70	4,5	74	4,8	44	2,8
14522440	Oederan, Stadt	G	-	97	4,4	64	2,9	67	3,1
14522440	Oederan, Stadt	W	(0,1)	107	2,6	76	1,8	78	1,9
14522460	Penig, Stadt	G	(0,2)	104	4,3	78	3,2	34	1,4
14522460	Penig, Stadt	W	0,2	118	2,6	107	2,4	40	0,9
14522470	Rechenberg-Bienenmühle	G	-	15	2,4	41	6,6	22	3,5
14522470	Rechenberg-Bienenmühle	W	(0,8)	18	1,7	66	6,3	25	2,4
14522480	Reinsberg	G	-	42	4,4	60	6,3	50	5,3
14522480	Reinsberg	W	-	45	3,3	76	5,6	70	5,2
14522490	Rochlitz, Stadt	G	-	41	3,2	31	2,4	38	2,9
14522490	Rochlitz, Stadt	W	-	56	1,6	46	1,4	62	1,8
14522500	Rossau	G	-	51	4,9	54	5,2	26	2,5
14522500	Rossau	W	-	54	3,3	68	4,2	36	2,2
14522510	Roßwein, Stadt	G	-	65	3,2	117	5,7	61	3,0
14522510	Roßwein, Stadt	W	-	70	1,7	143	3,5	98	2,4
14522520	Sayda, Stadt	G	-	10	2,0	11	2,2	22	4,4
14522520	Sayda, Stadt	W	-	19	2,1	13	1,5	36	4,1
14522530	Seelitz	G	-	33	5,3	53	8,5	46	7,4
14522530	Seelitz	W	-	36	4,3	59	7,0	70	8,3
14522540	Striegistal	G	-	69	4,5	165	10,9	75	4,9
14522540	Striegistal	W	-	78	3,8	198	9,6	92	4,5
14522550	Taura	G	-	26	3,5	23	3,1	11	1,5
14522550	Taura	W	-	27	2,2	29	2,4	21	1,7
14522570	Waldheim, Stadt	G	-	86	4,2	80	3,9	45	2,2
14522570	Waldheim, Stadt	W	-	98	2,0	134	2,7	67	1,4
14522580	Wechselburg	G	-	11	1,8	30	5,0	22	3,6
14522580	Wechselburg	W	-	14	1,5	33	3,6	27	3,0
14522590	Weißenborn/Erzgeb.	G	-	45	6,8	18	2,7	8	(1,2)
14522590	Weißenborn/Erzgeb.	W	-	60	4,4	19	1,4	9	(0,7)
14522600	Zettlitz	G	-	12	4,8	11	4,4	12	4,8
14522600	Zettlitz	W	-	16	4,5	14	3,9	12	3,4
14523	Vogtlandkreis	G	-	2.135	3,7	2.321	4,0	1.149	2,0
14523	Vogtlandkreis	W	-	2.506	1,9	3.099	2,3	1.639	1,2
14523010	Adorf/Vogtl., Stadt	G	-	27	1,9	48	3,4	39	2,8
14523010	Adorf/Vogtl., Stadt	W	-	27	1,0	63	2,2	53	1,9
14523020	Auerbach/Vogtl., Stadt	G	(0,1)	139	3,3	84	2,0	55	1,3
14523020	Auerbach/Vogtl., Stadt	W	-	152	1,4	101	1,0	88	0,8
14523030	Bad Brambach	G	-	4	(0,5)	58	7,3	12	1,5
14523030	Bad Brambach	W	-	4	(0,4)	64	6,0	22	2,1
14523040	Bad Elster, Stadt	G	-	17	1,8	23	2,5	17	1,8
14523040	Bad Elster, Stadt	W	-	18	0,8	23	1,0	19	0,8
14523050	Bergen	G	-	8	(2,3)	34	9,7	11	3,1
14523050	Bergen	W	-	8	(1,7)	49	10,1	12	2,5
14523060	Bösenbrunn	G	-	28	6,7	52	12,4	13	3,1
14523060	Bösenbrunn	W	-	31	5,7	56	10,3	14	2,6
14523080	Eichigt	G	-	17	3,6	49	10,3	17	3,6
14523080	Eichigt	W	-	20	3,3	62	10,1	23	3,7
14523090	Ellefeld	G	-	21	2,8	18	2,4	13	1,7
14523090	Ellefeld	W	-	22	1,5	22	1,5	21	1,5
14523100	Elsterberg, Stadt	G	-	20	1,8	29	2,6	28	2,5
14523100	Elsterberg, Stadt	W	-	22	0,9	34	1,5	43	1,8
14523120	Falkenstein/Vogtl., Stadt	G	-	46	2,1	86	4,0	44	2,0
14523120	Falkenstein/Vogtl., Stadt	W	-	50	1,0	127	2,5	72	1,4
14523130	Grünbach	G	-	20	3,4	24	4,1	13	2,2
14523130	Grünbach	W	-	20	2,4	37	4,5	19	2,3
14523150	Heinsdorfergrund	G	-	27	4,1	14	2,1	13	2,0
14523150	Heinsdorfergrund	W	-	33	3,5	17	1,8	17	1,8
14523160	Klingenthal, Stadt	G	(0,1)	54	2,2	127	5,1	64	2,6
14523160	Klingenthal, Stadt	W	(0,1)	62	1,3	162	3,4	80	1,7
14523170	Lengsfeld, Stadt	G	-	79	3,6	50	2,3	71	3,3
14523170	Lengsfeld, Stadt	W	-	92	2,5	71	1,9	93	2,5
14523190	Limbach	G	-	34	6,5	29	5,6	16	3,1
14523190	Limbach	W	-	35	5,0	40	5,7	20	2,8
14523200	Markneukirchen, Stadt	G	-	61	2,7	73	3,3	50	2,2
14523200	Markneukirchen, Stadt	W	-	68	1,7	83	2,1	67	1,7
14523230	Mühlental	G	-	24	5,0	37	7,7	21	4,4
14523230	Mühlental	W	-	23	3,9	43	7,3	22	3,7
14523245	Muldenhammer	G	-	65	6,2	97	9,2	34	3,2
14523245	Muldenhammer	W	-	74	4,6	132	8,3	46	2,9
14523260	Netzschkau, Stadt	G	-	35	3,0	26	2,2	29	2,4
14523260	Netzschkau, Stadt	W	-	42	1,9	43	2,0	59	2,7
14523270	Neuensalz	G	-	40	5,2	56	7,3	19	2,5
14523270	Neuensalz	W	-	45	4,2	66	6,1	22	2,0
14523280	Neumark	G	-	70	7,5	40	4,3	12	1,3
14523280	Neumark	W	-	98	6,5	59	3,9	18	1,2
14523290	Neustadt/Vogtl.	G	-	30	8,6	38	10,9	16	4,6
14523290	Neustadt/Vogtl.	W	-	32	6,6	47	9,8	20	4,1
14523300	Oelsnitz/Vogtl., Stadt	G	(0,1)	95	3,5	114	4,1	53	1,9
14523300	Oelsnitz/Vogtl., Stadt	W	-	117	1,9	145	2,3	76	1,2
14523310	Pausa-Mühlthoff, Stadt	G	-	50	3,0	72	4,3	38	2,3
14523310	Pausa-Mühlthoff, Stadt	W	-	56	2,2	87	3,4	50	2,0
14523320	Plauen, Stadt	G	-	462	4,1	327	2,9	103	0,9
14523320	Plauen, Stadt	W	-	593	1,4	587	1,4	198	0,5
14523330	Pöhl	G	-	46	5,8	58	7,3	19	2,4
14523330	Pöhl	W	-	49	3,5	70	5,1	22	1,6
14523340	Reichenbach im Vogtland, Stadt	G	(0,1)	104	2,2	95	2,0	91	2,0
14523340	Reichenbach im Vogtland, Stadt	W	(0,1)	138	1,1	136	1,0	134	1,0

AGS	Kreisfreie Stadt Landkreis Gemeinde Land	Merkmal	Insgesamt absolut	Insgesamt in %	Gas absolut	Gas in %	Heizöl absolut	Heizöl in %	Holz, Holzpellets absolut	Holz, Holzpellets in %	Biomasse (ohne Holz), Biogas absolut
14523360	Rodewisch, Stadt	G	1.744	100	1.123	64,4	303	17,4	88	5,0	-
14523360	Rodewisch, Stadt	W	3.692	100	2.470	66,9	391	10,6	112	3,0	-
14523365	Rosenbach/Vogtl.	G	1.332	100	157	11,8	685	51,4	254	19,1	3
14523365	Rosenbach/Vogtl.	W	2.090	100	214	10,2	1.141	54,6	367	17,6	4
14523370	Schöneck/Vogtl., Stadt	G	900	100	495	55,0	140	15,6	160	17,8	-
14523370	Schöneck/Vogtl., Stadt	W	1.660	100	1.109	66,8	178	10,7	229	13,8	-
14523380	Steinberg	G	819	100	467	57,0	177	21,6	77	9,4	-
14523380	Steinberg	W	1.327	100	862	65,0	227	17,1	114	8,6	-
14523410	Theuma	G	369	100	130	35,2	105	28,5	33	8,9	3
14523410	Theuma	W	464	100	190	40,9	111	23,9	38	8,2	6
14523420	Tirpersdorf	G	536	100	67	12,5	286	53,4	77	14,4	-
14523420	Tirpersdorf	W	677	100	79	11,7	384	56,7	99	14,6	-
14523430	Treuen, Stadt	G	2.285	100	1.304	57,1	499	21,8	184	8,1	3
14523430	Treuen, Stadt	W	4.226	100	2.894	68,5	703	16,6	236	5,6	3
14523440	Triebel/Vogtl.	G	456	100	91	20,0	172	37,7	136	29,8	-
14523440	Triebel/Vogtl.	W	625	100	174	27,8	243	38,9	153	24,5	-
14523450	Weischlitz	G	1.958	100	461	23,5	722	36,9	358	18,3	3
14523450	Weischlitz	W	2.983	100	689	23,1	1.018	34,1	467	15,7	3
14523460	Werda	G	541	100	47	8,7	317	58,6	99	18,3	-
14523460	Werda	W	729	100	58	8,0	462	63,4	119	16,3	-
14524	Zwickau	G	72.257	100	42.115	58,3	15.464	21,4	3.189	4,4	17
14524	Zwickau	W	181.368	100	107.123	59,1	22.789	12,6	4.738	2,6	32
14524010	Bernsdorf	G	727	100	286	39,3	295	40,6	48	6,6	-
14524010	Bernsdorf	W	1.049	100	458	43,7	393	37,5	77	7,3	-
14524020	Callenberg	G	1.612	100	548	34,0	704	43,7	130	8,1	4
14524020	Callenberg	W	2.341	100	897	38,3	972	41,5	164	7,0	4
14524030	Crimmitschau, Stadt	G	4.462	100	2.597	58,2	812	18,2	209	4,7	-
14524030	Crimmitschau, Stadt	W	11.232	100	5.850	52,1	1.155	10,3	295	2,6	-
14524040	Crinitzberg	G	536	100	308	57,5	89	16,6	89	16,6	-
14524040	Crinitzberg	W	912	100	574	62,9	140	15,4	143	15,7	-
14524050	Dennheritz	G	447	100	203	45,4	137	30,6	30	6,7	-
14524050	Dennheritz	W	649	100	314	48,4	191	29,4	51	7,9	4
14524060	Fraureuth	G	1.357	100	631	46,5	460	33,9	77	5,7	-
14524060	Fraureuth	W	2.744	100	1.651	60,2	603	22,0	102	3,7	-
14524070	Gersdorf	G	1.081	100	689	63,7	249	23,0	28	2,6	-
14524070	Gersdorf	W	2.039	100	1.476	72,4	386	18,9	43	2,1	-
14524080	Glauchau, Stadt	G	5.412	100	3.480	64,3	1.025	18,9	181	3,3	-
14524080	Glauchau, Stadt	W	13.355	100	9.206	68,9	1.416	10,6	272	2,0	-
14524090	Hartenstein, Stadt	G	1.257	100	384	30,5	551	43,8	132	10,5	-
14524090	Hartenstein, Stadt	W	2.238	100	988	44,1	826	36,9	205	9,2	-
14524100	Hartmannsdorf b. Kirchberg	G	388	100	187	48,2	94	24,2	58	14,9	-
14524100	Hartmannsdorf b. Kirchberg	W	599	100	297	49,6	145	24,2	98	16,4	-
14524110	Hirschfeld	G	357	100	80	22,4	178	49,9	60	16,8	-
14524110	Hirschfeld	W	492	100	100	20,3	262	53,3	81	16,5	3
14524120	Hohenstein-Ernstthal, Stadt	G	3.088	100	2.116	68,5	319	10,3	77	2,5	3
14524120	Hohenstein-Ernstthal, Stadt	W	8.439	100	4.619	54,7	467	5,5	108	1,3	3
14524130	Kirchberg, Stadt	G	2.069	100	1.074	51,9	494	23,9	221	10,7	-
14524130	Kirchberg, Stadt	W	4.324	100	2.095	48,5	703	16,3	322	7,4	-
14524140	Langenbernsdorf	G	1.208	100	127	10,5	753	62,3	153	12,7	-
14524140	Langenbernsdorf	W	1.586	100	149	9,4	1.038	65,4	181	11,4	-
14524150	Langenweißbach	G	721	100	292	40,5	285	39,5	82	11,4	-
14524150	Langenweißbach	W	1.186	100	573	48,3	414	34,9	131	11,0	-
14524160	Lichtenstein/Sa., Stadt	G	2.540	100	1.563	61,5	466	18,3	77	3,0	-
14524160	Lichtenstein/Sa., Stadt	W	6.358	100	3.437	54,1	733	11,5	104	1,6	-
14524170	Lichtentanne	G	1.792	100	897	50,1	579	32,3	101	5,6	3
14524170	Lichtentanne	W	3.248	100	1.946	59,9	862	26,5	156	4,8	3
14524180	Limbach-Oberfrohna, Stadt	G	5.258	100	3.665	69,7	663	12,6	181	3,4	-
14524180	Limbach-Oberfrohna, Stadt	W	13.421	100	9.296	69,3	1.034	7,7	250	1,9	-
14524190	Meerane, Stadt	G	3.508	100	2.652	75,6	298	8,5	83	2,4	3
14524190	Meerane, Stadt	W	9.022	100	5.980	66,3	591	6,6	142	1,6	3
14524200	Mülsen	G	3.066	100	1.871	61,0	639	20,8	157	5,1	-
14524200	Mülsen	W	5.656	100	3.444	60,9	916	16,2	232	4,1	4
14524210	Neukirchen/Pleiße	G	1.069	100	579	54,2	304	28,4	41	3,8	-
14524210	Neukirchen/Pleiße	W	2.121	100	1.278	60,3	503	23,7	104	4,9	-
14524220	Niederfrohna	G	737	100	556	75,4	66	9,0	23	3,1	-
14524220	Niederfrohna	W	1.072	100	847	79,0	84	7,8	37	3,5	-
14524230	Oberlungwitz, Stadt	G	1.464	100	880	60,1	260	17,8	51	3,5	-
14524230	Oberlungwitz, Stadt	W	2.972	100	1.555	52,3	366	12,3	65	2,2	-
14524240	Oberwiera	G	357	100	51	14,3	194	54,3	36	10,1	-
14524240	Oberwiera	W	473	100	82	17,3	246	52,0	40	8,5	-
14524250	Reinsdorf	G	1.949	100	1.158	59,4	480	24,6	74	3,8	-
14524250	Reinsdorf	W	4.018	100	2.378	59,2	722	18,0	122	3,0	-
14524260	Remse	G	534	100	58	10,9	372	69,7	42	7,9	-
14524260	Remse	W	895	100	91	10,2	676	75,5	54	6,0	-
14524270	Schönberg	G	288	100	41	14,2	168	58,3	27	9,4	-
14524270	Schönberg	W	389	100	53	13,6	234	60,2	40	10,3	-
14524280	St. Egidien	G	858	100	267	31,1	425	49,5	67	7,8	-
14524280	St. Egidien	W	1.711	100	850	49,7	606	35,4	107	6,3	-
14524290	Waldenburg, Stadt	G	1.261	100	510	40,4	479	38,0	83	6,6	3
14524290	Waldenburg, Stadt	W	2.138	100	1.210	56,6	587	27,5	101	4,7	3
14524300	Werdau, Stadt	G	5.107	100	3.048	59,7	878	17,2	156	3,1	-
14524300	Werdau, Stadt	W	12.564	100	7.484	59,6	1.219	9,7	233	1,9	-
14524310	Wildenfels, Stadt	G	1.082	100	391	36,1	502	46,4	68	6,3	-
14524310	Wildenfels, Stadt	W	1.781	100	788	44,2	718	40,3	98	5,5	-
14524320	Wilkau-Haßlau, Stadt	G	2.042	100	1.380	67,6	411	20,1	46	2,3	-
14524320	Wilkau-Haßlau, Stadt	W	6.045	100	4.619	76,4	792	13,1	70	1,2	3
14524330	Zwickau, Stadt, Hochschulstadt	G	14.624	100	9.556	65,3	1.819	12,4	288	2,0	4
14524330	Zwickau, Stadt, Hochschulstadt	W	54.301	100	32.537	59,9	2.791	5,1	514	0,9	9
14625	Bautzen	G	79.329	100	35.222	44,4	19.823	25,0	5.843	7,4	32
14625	Bautzen	W	156.544	100	71.061	45,4	26.320	16,8	7.577	4,8	68
14625010	Arnsdorf	G	1.318	100	580	44,0	382	29,0	110	8,3	-
14625010	Arnsdorf	W	2.246	100	1.270	56,5	502	22,4	149	6,6	-
14625020	Bautzen, Stadt	G	6.279	100	3.876	61,7	738	11,8	118	1,9	-
14625020	Bautzen, Stadt	W	22.787	100	12.683	55,7	1.039	4,6	175	0,8	-
14625030	Bernsdorf, Stadt	G	1.991	100	872	43,8	513	25,8	173	8,7	-
14625030	Bernsdorf, Stadt	W	3.646	100	1.643	45,1	707	19,4	255	7,0	-

AGS	Kreisfreie Stadt Landkreis Gemeinde Land	Merkmal	Biomasse (ohne Holz), Biogas in %	Solar-/ Geothermie, Umwelt- wärme, Abluftwärme absolut	Solar-/ Geothermie, Umwelt- wärme, Abluftwärme in %	Strom (ohne Wärme- pumpe) absolut	Strom (ohne Wärme- pumpe) in %	Kohle absolut	Kohle in %
14523360	Rodewisch, Stadt	G	-	53	3,0	48	2,8	29	1,7
14523360	Rodewisch, Stadt	W	-	66	1,8	61	1,7	40	1,1
14523365	Rosenbach/Vogtl.	G	(0,2)	88	6,6	86	6,5	30	2,3
14523365	Rosenbach/Vogtl.	W	(0,2)	97	4,6	106	5,1	43	2,1
14523370	Schöneck/Vogtl., Stadt	G	-	30	3,3	31	3,4	20	2,2
14523370	Schöneck/Vogtl., Stadt	W	-	32	1,9	44	2,7	23	1,4
14523380	Steinberg	G	-	29	3,5	22	2,7	19	2,3
14523380	Steinberg	W	-	33	2,5	27	2,0	23	1,7
14523410	Theuma	G	(0,8)	22	6,0	22	6,0	8	(2,2)
14523410	Theuma	W	(1,3)	22	4,7	24	5,2	9	(1,9)
14523420	Tirpersdorf	G	-	29	5,4	49	9,1	24	4,5
14523420	Tirpersdorf	W	-	29	4,3	60	8,9	23	3,4
14523430	Treuen, Stadt	G	(0,1)	99	4,3	83	3,6	49	2,1
14523430	Treuen, Stadt	W	(0,1)	118	2,8	115	2,7	69	1,6
14523440	Triebel/Vogtl.	G	-	16	3,5	33	7,2	8	(1,8)
14523440	Triebel/Vogtl.	W	-	16	2,6	34	5,4	11	1,8
14523450	Weischlitz	G	(0,2)	115	5,9	158	8,1	51	2,6
14523450	Weischlitz	W	(0,1)	131	4,4	171	5,7	61	2,0
14523460	Werda	G	-	39	7,2	31	5,7	6	(1,1)
14523460	Werda	W	-	42	5,8	34	4,7	7	(1,0)
14524	Zwickau	G	-	3.093	4,3	1.548	2,1	1.058	1,5
14524	Zwickau	W	-	3.648	2,0	2.449	1,4	1.600	0,9
14524010	Bernsdorf	G	-	44	6,1	16	2,2	16	2,2
14524010	Bernsdorf	W	-	48	4,6	23	2,2	15	1,4
14524020	Callenberg	G	(0,2)	90	5,6	80	5,0	30	1,9
14524020	Callenberg	W	(0,2)	116	5,0	111	4,7	35	1,5
14524030	Crimmitschau, Stadt	G	-	148	3,3	105	2,4	92	2,1
14524030	Crimmitschau, Stadt	W	-	181	1,6	138	1,2	130	1,2
14524040	Crinitzberg	G	-	11	2,1	3	(0,6)	10	1,9
14524040	Crinitzberg	W	-	11	1,2	4	(0,4)	11	1,2
14524050	Dennheritz	G	-	37	8,3	12	2,7	11	2,5
14524050	Dennheritz	W	(0,6)	49	7,6	13	2,0	12	1,8
14524060	Fraureuth	G	-	64	4,7	62	4,6	26	1,9
14524060	Fraureuth	W	-	67	2,4	199	7,3	40	1,5
14524070	Gersdorf	G	-	49	4,5	15	1,4	9	(0,8)
14524070	Gersdorf	W	-	50	2,5	19	0,9	20	1,0
14524080	Glauchau, Stadt	G	-	196	3,6	110	2,0	72	1,3
14524080	Glauchau, Stadt	W	-	226	1,7	162	1,2	138	1,0
14524090	Hartenstein, Stadt	G	-	81	6,4	51	4,1	32	2,5
14524090	Hartenstein, Stadt	W	-	95	4,2	65	2,9	42	1,9
14524100	Hartmannsdorf b. Kirchberg	G	-	36	9,3	3	(0,8)	5	(1,3)
14524100	Hartmannsdorf b. Kirchberg	W	-	41	6,8	3	(0,5)	9	(1,5)
14524110	Hirschfeld	G	-	15	4,2	3	(0,8)	12	3,4
14524110	Hirschfeld	W	(0,6)	20	4,1	4	(0,8)	16	3,3
14524120	Hohenstein-Ernstthal, Stadt	G	(0,1)	117	3,8	50	1,6	21	0,7
14524120	Hohenstein-Ernstthal, Stadt	W	-	138	1,6	56	0,7	28	0,3
14524130	Kirchberg, Stadt	G	-	99	4,8	27	1,3	41	2,0
14524130	Kirchberg, Stadt	W	-	111	2,6	37	0,9	52	1,2
14524140	Langenbernsdorf	G	-	74	6,1	52	4,3	42	3,5
14524140	Langenbernsdorf	W	-	90	5,7	67	4,2	50	3,2
14524150	Langenweißbach	G	-	15	2,1	22	3,1	11	1,5
14524150	Langenweißbach	W	-	17	1,4	24	2,0	12	1,0
14524160	Lichtenstein/Sa., Stadt	G	-	99	3,9	43	1,7	41	1,6
14524160	Lichtenstein/Sa., Stadt	W	-	122	1,9	86	1,4	59	0,9
14524170	Lichtentanne	G	(0,2)	87	4,9	38	2,1	44	2,5
14524170	Lichtentanne	W	(0,1)	98	3,0	60	1,8	66	2,0
14524180	Limbach-Oberfrohna, Stadt	G	-	261	5,0	144	2,7	41	0,8
14524180	Limbach-Oberfrohna, Stadt	W	-	310	2,3	408	3,0	75	0,6
14524190	Meerane, Stadt	G	(0,1)	95	2,7	46	1,3	59	1,7
14524190	Meerane, Stadt	W	-	105	1,2	67	0,7	93	1,0
14524200	Mülsen	G	-	140	4,6	53	1,7	44	1,4
14524200	Mülsen	W	(0,1)	159	2,8	77	1,4	64	1,1
14524210	Neukirchen/Pleiße	G	-	40	3,7	32	3,0	21	2,0
14524210	Neukirchen/Pleiße	W	-	43	2,0	39	1,8	28	1,3
14524220	Niederfrohna	G	-	45	6,1	19	2,6	10	1,4
14524220	Niederfrohna	W	-	47	4,4	21	2,0	13	1,2
14524230	Oberlungwitz, Stadt	G	-	43	2,9	18	1,2	8	(0,5)
14524230	Oberlungwitz, Stadt	W	-	46	1,5	20	0,7	9	(0,3)
14524240	Oberwiera	G	-	45	12,6	15	4,2	8	(2,2)
14524240	Oberwiera	W	-	48	10,1	19	4,0	13	2,7
14524250	Reinsdorf	G	-	79	4,1	21	1,1	30	1,5
14524250	Reinsdorf	W	-	85	2,1	29	0,7	62	1,5
14524260	Remse	G	-	28	5,2	18	3,4	13	2,4
14524260	Remse	W	-	28	3,1	21	2,3	18	2,0
14524270	Schönberg	G	-	31	10,8	7	(2,4)	9	(3,1)
14524270	Schönberg	W	-	34	8,7	10	2,6	10	2,6
14524280	St. Egidien	G	-	41	4,8	13	1,5	30	3,5
14524280	St. Egidien	W	-	46	2,7	18	1,1	41	2,4
14524290	Waldenburg, Stadt	G	(0,2)	71	5,6	61	4,8	28	2,2
14524290	Waldenburg, Stadt	W	(0,1)	79	3,7	79	3,7	36	1,7
14524300	Werdau, Stadt	G	-	218	4,3	86	1,7	82	1,6
14524300	Werdau, Stadt	W	-	231	1,8	112	0,9	149	1,2
14524310	Wildenfels, Stadt	G	-	41	3,8	34	3,1	17	1,6
14524310	Wildenfels, Stadt	W	-	56	3,1	45	2,5	24	1,3
14524320	Wilkau-Haßlau, Stadt	G	-	69	3,4	26	1,3	25	1,2
14524320	Wilkau-Haßlau, Stadt	W	-	96	1,6	44	0,7	41	0,7
14524330	Zwickau, Stadt, Hochschulstadt	G	-	572	3,9	253	1,7	117	0,8
14524330	Zwickau, Stadt, Hochschulstadt	W	-	748	1,4	372	0,7	188	0,3
14625	Bautzen	G	-	4.851	6,1	4.796	6,0	2.545	3,2
14625	Bautzen	W	-	5.656	3,6	5.964	3,8	3.392	2,2
14625010	Arnsdorf	G	-	114	8,6	56	4,2	32	2,4
14625010	Arnsdorf	W	-	125	5,6	61	2,7	43	1,9
14625020	Bautzen, Stadt	G	-	314	5,0	191	3,0	80	1,3
14625020	Bautzen, Stadt	W	-	486	2,1	266	1,2	119	0,5
14625030	Bernsdorf, Stadt	G	-	96	4,8	145	7,3	46	2,3
14625030	Bernsdorf, Stadt	W	-	127	3,5	204	5,6	63	1,7

AGS	Kreisfreie Stadt Landkreis Gemeinde Land	Merkmal	Insgesamt absolut	Insgesamt in %	Gas absolut	Gas in %	Heizöl absolut	Heizöl in %	Holz, Holzpellets absolut	Holz, Holzpellets in %	Biomasse (ohne Holz), Biogas absolut
14625040	Bischofswerda, Stadt	G	2.408	100	1.391	57,8	432	17,9	126	5,2	-
14625040	Bischofswerda, Stadt	W	6.156	100	3.478	56,5	625	10,2	174	2,8	-
14625060	Burkau	G	922	100	261	28,3	303	32,9	106	11,5	-
14625060	Burkau	W	1.193	100	369	30,9	393	32,9	133	11,1	-
14625080	Crostwitz	G	319	100	151	47,3	85	26,6	28	8,8	-
14625080	Crostwitz	W	379	100	181	47,8	106	28,0	36	9,5	-
14625090	Cunewalde	G	1.439	100	303	21,1	486	33,8	120	8,3	-
14625090	Cunewalde	W	2.454	100	568	23,1	599	24,4	142	5,8	3
14625100	Demitz-Thumitz	G	838	100	331	39,5	258	30,8	63	7,5	-
14625100	Demitz-Thumitz	W	1.410	100	733	52,0	342	24,3	80	5,7	-
14625110	Doberschau-Gaußig	G	1.306	100	284	21,7	528	40,4	144	11,0	-
14625110	Doberschau-Gaußig	W	1.945	100	561	28,8	749	38,5	178	9,2	-
14625120	Elsterheide	G	1.148	100	525	45,7	283	24,7	102	8,9	-
14625120	Elsterheide	W	1.526	100	688	45,1	384	25,2	149	9,8	-
14625130	Elstra, Stadt	G	883	100	286	32,4	285	32,3	102	11,6	3
14625130	Elstra, Stadt	W	1.266	100	446	35,2	398	31,4	126	10,0	6
14625140	Frankenthal	G	303	100	128	42,2	73	24,1	30	9,9	-
14625140	Frankenthal	W	404	100	190	47,0	84	20,8	40	9,9	-
14625150	Göda	G	1.018	100	196	19,3	524	51,5	84	8,3	-
14625150	Göda	W	1.405	100	280	19,9	727	51,7	94	6,7	3
14625160	Großdubrau	G	1.369	100	320	23,4	582	42,5	137	10,0	3
14625160	Großdubrau	W	2.020	100	523	25,9	723	35,8	184	9,1	3
14625170	Großharthau	G	962	100	351	36,5	329	34,2	90	9,4	-
14625170	Großharthau	W	1.348	100	525	38,9	480	35,6	112	8,3	-
14625180	Großnaundorf	G	319	100	102	32,0	124	38,9	29	9,1	-
14625180	Großnaundorf	W	421	100	147	34,9	158	37,5	42	10,0	-
14625190	Großpostwitz/O.L.	G	857	100	312	36,4	314	36,6	58	6,8	-
14625190	Großpostwitz/O.L.	W	1.395	100	723	51,8	399	28,6	76	5,4	-
14625200	Großröhrsdorf, Stadt	G	2.627	100	1.566	59,6	453	17,2	164	6,2	-
14625200	Großröhrsdorf, Stadt	W	4.758	100	3.255	68,4	636	13,4	220	4,6	22
14625220	Haselbachtal	G	1.319	100	305	23,1	549	41,6	163	12,4	3
14625220	Haselbachtal	W	1.856	100	531	28,6	743	40,0	219	11,8	4
14625230	Hochkirch	G	803	100	153	19,1	375	46,7	95	11,8	-
14625230	Hochkirch	W	999	100	184	18,4	477	47,7	116	11,6	-
14625240	Hoyerswerda, Stadt	G	5.021	100	2.933	58,4	265	5,3	92	1,8	-
14625240	Hoyerswerda, Stadt	W	19.392	100	6.434	33,2	306	1,6	128	0,7	-
14625250	Kamenz, Stadt	G	3.796	100	1.298	34,2	1.088	28,7	321	8,5	-
14625250	Kamenz, Stadt	W	9.359	100	2.966	31,7	1.486	15,9	458	4,9	-
14625270	Königsbrück, Stadt	G	1.269	100	397	31,3	448	35,3	109	8,6	-
14625270	Königsbrück, Stadt	W	2.402	100	941	39,2	709	29,5	142	5,9	-
14625280	Königswartha	G	979	100	222	22,7	359	36,7	100	10,2	-
14625280	Königswartha	W	1.818	100	322	17,7	433	23,8	131	7,2	-
14625290	Kubschütz	G	887	100	168	18,9	408	46,0	87	9,8	-
14625290	Kubschütz	W	1.140	100	225	19,7	543	47,6	104	9,1	-
14625300	Laußnitz	G	632	100	150	23,7	250	39,6	64	10,1	-
14625300	Laußnitz	W	845	100	219	25,9	318	37,6	96	11,4	-
14625310	Lauta, Stadt	G	2.669	100	1.398	52,4	563	21,1	144	5,4	-
14625310	Lauta, Stadt	W	4.678	100	2.340	50,0	661	14,1	175	3,7	-
14625320	Lichtenberg	G	498	100	270	54,2	118	23,7	30	6,0	3
14625320	Lichtenberg	W	755	100	423	56,0	153	20,3	44	5,8	3
14625330	Lohsa	G	1.774	100	729	41,1	576	32,5	151	8,5	-
14625330	Lohsa	W	2.591	100	1.252	48,3	765	29,5	187	7,2	-
14625340	Malschwitz	G	1.674	100	372	22,2	692	41,3	185	11,1	-
14625340	Malschwitz	W	2.202	100	556	25,2	844	38,3	237	10,8	-
14625350	Nebelschütz	G	356	100	197	55,3	75	21,1	34	9,6	-
14625350	Nebelschütz	W	464	100	268	57,8	96	20,7	40	8,6	-
14625360	Neschwitz	G	872	100	193	22,1	380	43,6	71	8,1	-
14625360	Neschwitz	W	1.156	100	308	26,6	459	39,7	88	7,6	-
14625370	Neukirch	G	564	100	46	8,2	271	48,0	138	24,5	-
14625370	Neukirch	W	797	100	60	7,5	390	48,9	197	24,7	-
14625380	Neukirch/Lausitz	G	1.513	100	853	56,4	254	16,8	107	7,1	-
14625380	Neukirch/Lausitz	W	2.442	100	1.630	66,7	320	13,1	137	5,6	-
14625390	Obergurig	G	732	100	258	35,2	262	35,8	34	4,6	6
14625390	Obergurig	W	1.048	100	388	37,0	385	36,7	44	4,2	6
14625410	Ohorn	G	775	100	425	54,8	139	17,9	51	6,6	-
14625410	Ohorn	W	1.107	100	671	60,6	174	15,7	68	6,1	-
14625420	Oßling	G	727	100	322	44,3	196	27,0	99	13,6	-
14625420	Oßling	W	954	100	463	48,5	250	26,2	113	11,8	-
14625430	Ottendorf-Okrilla	G	3.108	100	1.891	60,8	468	15,1	107	3,4	-
14625430	Ottendorf-Okrilla	W	4.746	100	3.139	66,1	572	12,1	135	2,8	-
14625440	Panschwitz-Kuckau	G	583	100	134	23,0	273	46,8	84	14,4	-
14625440	Panschwitz-Kuckau	W	827	100	295	35,7	333	40,3	92	11,1	-
14625450	Pulsnitz, Stadt	G	1.928	100	983	51,0	389	20,2	143	7,4	3
14625450	Pulsnitz, Stadt	W	3.829	100	1.969	51,4	545	14,2	211	5,5	3
14625460	Puschwitz	G	249	100	79	31,7	83	33,3	24	9,6	-
14625460	Puschwitz	W	418	100	232	55,5	93	22,2	28	6,7	-
14625470	Räckelwitz	G	335	100	175	52,2	69	20,6	28	8,4	-
14625470	Räckelwitz	W	411	100	221	53,8	86	20,9	30	7,3	-
14625480	Radeberg, Stadt	G	4.008	100	2.395	59,8	503	12,5	107	2,7	-
14625480	Radeberg, Stadt	W	10.078	100	5.507	54,6	776	7,7	130	1,3	-
14625490	Radibor	G	1.082	100	108	10,0	484	44,7	119	11,0	3
14625490	Radibor	W	1.342	100	158	11,8	617	46,0	132	9,8	3
14625500	Ralbitz-Rosenthal	G	521	100	273	52,4	94	18,0	72	13,8	-
14625500	Ralbitz-Rosenthal	W	650	100	348	53,5	113	17,4	88	13,5	-
14625510	Rammenau	G	487	100	244	50,1	77	15,8	39	8,0	3
14625510	Rammenau	W	613	100	315	51,4	104	17,0	48	7,8	3
14625525	Schirgiswalde-Kirschau, Stadt	G	1.990	100	1.080	54,3	439	22,1	125	6,3	-
14625525	Schirgiswalde-Kirschau, Stadt	W	3.070	100	1.860	60,6	631	20,6	148	4,8	-
14625530	Schmölln-Putzkau	G	1.102	100	505	45,8	287	26,0	106	9,6	-
14625530	Schmölln-Putzkau	W	1.448	100	726	50,1	339	23,4	129	8,9	-
14625550	Schwepnitz	G	803	100	178	22,2	331	41,2	127	15,8	-
14625550	Schwepnitz	W	1.262	100	317	25,1	436	34,5	166	13,2	-
14625560	Sohland a. d. Spree	G	2.301	100	1.106	48,1	500	21,7	238	10,3	-
14625560	Sohland a. d. Spree	W	3.198	100	1.695	53,0	645	20,2	283	8,8	-
14625570	Spreetal	G	666	100	260	39,0	176	26,4	66	9,9	-
14625570	Spreetal	W	903	100	361	40,0	256	28,3	83	9,2	-
14625580	Steina	G	585	100	146	25,0	232	39,7	78	13,3	3
14625580	Steina	W	733	100	188	25,6	296	40,4	93	12,7	3
14625590	Steinigtwolmsdorf	G	1.038	100	375	36,1	365	35,2	107	10,3	-
14625590	Steinigtwolmsdorf	W	1.381	100	523	37,9	477	34,5	146	10,6	-

AGS	Kreisfreie Stadt Landkreis Gemeinde Land	Merkmal	Biomasse (ohne Holz), Biogas in %	Solar-/ Geothermie, Umwelt- wärme, Abluftwärme absolut	Solar-/ Geothermie, Umwelt- wärme, Abluftwärme in %	Strom (ohne Wärme- pumpe) absolut	Strom (ohne Wärme- pumpe) in %	Kohle absolut	Kohle in %
14625040	Bischofswerda, Stadt	G	-	112	4,7	71	2,9	54	2,2
14625040	Bischofswerda, Stadt	W	-	124	2,0	117	1,9	84	1,4
14625060	Burkau	G	-	89	9,7	91	9,9	47	5,1
14625060	Burkau	W	-	99	8,3	115	9,6	53	4,4
14625080	Crostwitz	G	-	24	7,5	8	(2,5)	8	(2,5)
14625080	Crostwitz	W	-	22	5,8	9	(2,4)	8	(2,1)
14625090	Cunewalde	G	-	76	5,3	276	19,2	109	7,6
14625090	Cunewalde	W	(0,1)	82	3,3	377	15,4	129	5,3
14625100	Demitz-Thumitz	G	-	56	6,7	52	6,2	35	4,2
14625100	Demitz-Thumitz	W	-	63	4,5	63	4,5	53	3,8
14625110	Doberschau-Gaußig	G	-	133	10,2	134	10,3	45	3,4
14625110	Doberschau-Gaußig	W	-	174	8,9	164	8,4	51	2,6
14625120	Elsterheide	G	-	118	10,3	50	4,4	41	3,6
14625120	Elsterheide	W	-	143	9,4	57	3,7	54	3,5
14625130	Elstra, Stadt	G	(0,3)	63	7,1	72	8,2	30	3,4
14625130	Elstra, Stadt	W	(0,5)	64	5,1	88	7,0	35	2,8
14625140	Frankenthal	G	-	6	(2,0)	46	15,2	15	5,0
14625140	Frankenthal	W	-	7	(1,7)	55	13,6	19	4,7
14625150	Göda	G	-	71	7,0	77	7,6	46	4,5
14625150	Göda	W	(0,2)	87	6,2	95	6,8	50	3,6
14625160	Großdubrau	G	(0,2)	100	7,3	124	9,1	69	5,0
14625160	Großdubrau	W	(0,1)	97	4,8	146	7,2	80	4,0
14625170	Großharthau	G	-	71	7,4	53	5,5	55	5,7
14625170	Großharthau	W	-	77	5,7	67	5,0	71	5,3
14625180	Großnaundorf	G	-	23	7,2	17	5,3	13	4,1
14625180	Großnaundorf	W	-	23	5,5	23	5,5	19	4,5
14625190	Großpostwitz/O.L.	G	-	82	9,6	42	4,9	25	2,9
14625190	Großpostwitz/O.L.	W	-	90	6,5	47	3,4	29	2,1
14625200	Großröhrsdorf, Stadt	G	-	149	5,7	135	5,1	89	3,4
14625200	Großröhrsdorf, Stadt	W	0,5	172	3,6	182	3,8	134	2,8
14625220	Haselbachtal	G	(0,2)	84	6,4	146	11,1	52	3,9
14625220	Haselbachtal	W	(0,2)	94	5,1	188	10,1	61	3,3
14625230	Hochkirch	G	-	58	7,2	66	8,2	53	6,6
14625230	Hochkirch	W	-	64	6,4	84	8,4	61	6,1
14625240	Hoyerswerda, Stadt	G	-	148	2,9	111	2,2	76	1,5
14625240	Hoyerswerda, Stadt	W	-	166	0,9	131	0,7	89	0,5
14625250	Kamenz, Stadt	G	-	239	6,3	179	4,7	68	1,8
14625250	Kamenz, Stadt	W	-	284	3,0	219	2,3	84	0,9
14625270	Königsbrück, Stadt	G	-	93	7,3	127	10,0	21	1,7
14625270	Königsbrück, Stadt	W	-	108	4,5	175	7,3	33	1,4
14625280	Königswartha	G	-	56	5,7	81	8,3	48	4,9
14625280	Königswartha	W	-	57	3,1	97	5,3	64	3,5
14625290	Kubschütz	G	-	62	7,0	101	11,4	57	6,4
14625290	Kubschütz	W	-	80	7,0	124	10,9	62	5,4
14625300	Laußnitz	G	-	60	9,5	92	14,6	11	1,7
14625300	Laußnitz	W	-	69	8,2	112	13,3	19	2,2
14625310	Lauta, Stadt	G	-	88	3,3	131	4,9	49	1,8
14625310	Lauta, Stadt	W	-	106	2,3	139	3,0	166	3,5
14625320	Lichtenberg	G	(0,6)	32	6,4	28	5,6	4	(0,8)
14625320	Lichtenberg	W	(0,4)	30	4,0	41	5,4	4	(0,5)
14625330	Lohsa	G	-	92	5,2	111	6,3	65	3,7
14625330	Lohsa	W	-	102	3,9	130	5,0	75	2,9
14625340	Malschwitz	G	-	111	6,6	167	10,0	120	7,2
14625340	Malschwitz	W	-	131	5,9	198	9,0	156	7,1
14625350	Nebelschütz	G	-	19	5,3	12	3,4	7	(2,0)
14625350	Nebelschütz	W	-	21	4,5	12	2,6	8	(1,7)
14625360	Neschwitz	G	-	82	9,4	83	9,5	40	4,6
14625360	Neschwitz	W	-	89	7,7	104	9,0	57	4,9
14625370	Neukirch	G	-	40	7,1	45	8,0	14	2,5
14625370	Neukirch	W	-	41	5,1	68	8,5	34	4,3
14625380	Neukirch/Lausitz	G	-	61	4,0	131	8,7	59	3,9
14625380	Neukirch/Lausitz	W	-	71	2,9	149	6,1	70	2,9
14625390	Obergurig	G	(0,8)	63	8,6	62	8,5	34	4,6
14625390	Obergurig	W	(0,6)	81	7,7	71	6,8	39	3,7
14625410	Ohorn	G	-	83	10,7	43	5,5	21	2,7
14625410	Ohorn	W	-	89	8,0	51	4,6	28	2,5
14625420	Oßling	G	-	24	3,3	31	4,3	14	1,9
14625420	Oßling	W	-	24	2,5	40	4,2	16	1,7
14625430	Ottendorf-Okrilla	G	-	338	10,9	126	4,1	52	1,7
14625430	Ottendorf-Okrilla	W	-	360	7,6	145	3,1	72	1,5
14625440	Panschwitz-Kuckau	G	-	45	7,7	23	3,9	11	1,9
14625440	Panschwitz-Kuckau	W	-	49	5,9	28	3,4	11	1,3
14625450	Pulsnitz, Stadt	G	(0,2)	69	3,6	102	5,3	47	2,4
14625450	Pulsnitz, Stadt	W	(0,1)	84	2,2	127	3,3	77	2,0
14625460	Puschwitz	G	-	14	5,6	33	13,3	7	(2,8)
14625460	Puschwitz	W	-	14	3,3	40	9,6	7	(1,7)
14625470	Räckelwitz	G	-	28	8,4	12	3,6	9	(2,7)
14625470	Räckelwitz	W	-	26	6,3	14	3,4	9	(2,2)
14625480	Radeberg, Stadt	G	-	338	8,4	114	2,8	57	1,4
14625480	Radeberg, Stadt	W	-	402	4,0	158	1,6	98	1,0
14625490	Radibor	G	(0,3)	81	7,5	97	9,0	52	4,8
14625490	Radibor	W	(0,2)	87	6,5	112	8,3	57	4,2
14625500	Ralbitz-Rosenthal	G	-	34	6,5	9	(1,7)	16	3,1
14625500	Ralbitz-Rosenthal	W	-	40	6,2	9	(1,4)	21	3,2
14625510	Rammenau	G	(0,6)	27	5,5	57	11,7	22	4,5
14625510	Rammenau	W	(0,5)	31	5,1	61	10,0	28	4,6
14625525	Schirgiswalde-Kirschau, Stadt	G	-	50	2,5	131	6,6	113	5,7
14625525	Schirgiswalde-Kirschau, Stadt	W	-	57	1,9	154	5,0	143	4,7
14625530	Schmölln-Putzkau	G	-	53	4,8	81	7,4	45	4,1
14625530	Schmölln-Putzkau	W	-	59	4,1	97	6,7	54	3,7
14625550	Schwepnitz	G	-	68	8,5	43	5,4	5	(0,6)
14625550	Schwepnitz	W	-	75	5,9	52	4,1	9	(0,7)
14625560	Sohland a. d. Spree	G	-	80	3,5	171	7,4	127	5,5
14625560	Sohland a. d. Spree	W	-	91	2,8	208	6,5	176	5,5
14625570	Spreetal	G	-	43	6,5	42	6,3	61	9,2
14625570	Spreetal	W	-	57	6,3	48	5,3	74	8,2
14625580	Steina	G	(0,5)	41	7,0	63	10,8	25	4,3
14625580	Steina	W	(0,4)	46	6,3	72	9,8	29	4,0
14625590	Steinigtwolmsdorf	G	-	52	5,0	71	6,8	43	4,1
14625590	Steinigtwolmsdorf	W	-	54	3,9	84	6,1	61	4,4

AGS	Kreisfreie Stadt Landkreis Gemeinde Land	Merkmal	Insgesamt absolut	Insgesamt in %	Gas absolut	Gas in %	Heizöl absolut	Heizöl in %	Holz, Holzpellets absolut	Holz, Holzpellets in %	Biomasse (ohne Holz), Biogas absolut
14625600	Wachau	G	1.303	100	674	51,7	294	22,6	113	8,7	-
14625600	Wachau	W	1.987	100	1.147	57,7	383	19,3	166	8,4	-
14625610	Weißenberg, Stadt	G	1.051	100	204	19,4	464	44,1	101	9,6	-
14625610	Weißenberg, Stadt	W	1.408	100	333	23,7	612	43,5	130	9,2	-
14625630	Wilthen, Stadt	G	1.220	100	690	56,6	182	14,9	57	4,7	-
14625630	Wilthen, Stadt	W	2.937	100	1.462	49,8	225	7,7	69	2,3	-
14625640	Wittichenau, Stadt	G	1.789	100	1.205	67,4	173	9,7	139	7,8	-
14625640	Wittichenau, Stadt	W	2.539	100	1.809	71,2	223	8,8	174	6,9	-
14626	Görlitz	G	66.168	100	31.604	47,8	13.733	20,8	5.404	8,2	35
14626	Görlitz	W	143.201	100	71.690	50,1	17.721	12,4	6.904	4,8	79
14626010	Bad Muskau, Stadt	G	975	100	425	43,6	336	34,5	87	8,9	-
14626010	Bad Muskau, Stadt	W	1.961	100	1.189	60,6	484	24,7	114	5,8	-
14626020	Beiersdorf	G	451	100	145	32,2	138	30,6	50	11,1	-
14626020	Beiersdorf	W	547	100	176	32,2	176	32,2	60	11,0	-
14626030	Bernstadt a. d. Eigen, Stadt	G	1.102	100	236	21,4	385	34,9	131	11,9	3
14626030	Bernstadt a. d. Eigen, Stadt	W	1.656	100	580	35,0	472	28,5	170	10,3	3
14626050	Bertsdorf-Hörnitz	G	834	100	532	63,8	114	13,7	44	5,3	-
14626050	Bertsdorf-Hörnitz	W	1.001	100	629	62,8	139	13,9	56	5,6	-
14626060	Boxberg/O.L.	G	1.505	100	421	28,0	491	32,6	256	17,0	-
14626060	Boxberg/O.L.	W	2.200	100	794	36,1	623	28,3	294	13,4	-
14626070	Dürrhennersdorf	G	316	100	27	8,5	133	42,1	48	15,2	-
14626070	Dürrhennersdorf	W	482	100	45	9,3	222	46,1	73	15,1	-
14626085	Ebersbach-Neugersdorf, Stadt	G	3.428	100	2.229	65,0	205	6,0	146	4,3	-
14626085	Ebersbach-Neugersdorf, Stadt	W	7.219	100	3.625	50,2	261	3,6	188	2,6	-
14626100	Gablenz	G	612	100	215	35,1	259	42,3	53	8,7	-
14626100	Gablenz	W	737	100	289	39,2	298	40,4	62	8,4	-
14626110	Görlitz, Stadt	G	8.071	100	5.297	65,6	642	8,0	174	2,2	-
14626110	Görlitz, Stadt	W	35.143	100	21.149	60,2	897	2,6	284	0,8	16
14626120	Groß Düben	G	371	100	235	63,3	48	12,9	46	12,4	-
14626120	Groß Düben	W	488	100	296	60,7	60	12,3	65	13,3	-
14626140	Großschönau	G	1.683	100	1.146	68,1	119	7,1	93	5,5	-
14626140	Großschönau	W	2.942	100	1.678	57,0	154	5,2	122	4,1	-
14626150	Großschweidnitz	G	374	100	141	37,7	141	37,7	21	5,6	-
14626150	Großschweidnitz	W	568	100	250	44,0	197	34,7	29	5,1	-
14626160	Hähnichen	G	462	100	107	23,2	148	32,0	120	26,0	-
14626160	Hähnichen	W	562	100	143	25,4	185	32,9	134	23,8	-
14626170	Hainewalde	G	570	100	114	20,0	261	45,8	68	11,9	4
14626170	Hainewalde	W	760	100	151	19,9	365	48,0	98	12,9	4
14626180	Herrnhut, Stadt	G	1.895	100	712	37,6	411	21,7	261	13,8	-
14626180	Herrnhut, Stadt	W	2.760	100	1.242	45,0	554	20,1	331	12,0	-
14626190	Hohendubrau	G	703	100	90	12,8	307	43,7	123	17,5	-
14626190	Hohendubrau	W	885	100	143	16,2	402	45,4	139	15,7	-
14626200	Horka	G	659	100	211	32,0	217	32,9	95	14,4	-
14626200	Horka	W	798	100	270	33,8	247	31,0	111	13,9	-
14626210	Jonsdorf, Kurort	G	573	100	424	74,0	51	8,9	34	5,9	-
14626210	Jonsdorf, Kurort	W	723	100	531	73,4	71	9,8	35	4,8	-
14626230	Kodersdorf	G	793	100	230	29,0	318	40,1	80	10,1	-
14626230	Kodersdorf	W	1.122	100	388	34,6	422	37,6	104	9,3	-
14626240	Königshain	G	413	100	164	39,7	115	27,8	45	10,9	-
14626240	Königshain	W	527	100	216	41,0	144	27,3	59	11,2	-
14626245	Kottmar	G	2.707	100	1.383	51,1	441	16,3	208	7,7	3
14626245	Kottmar	W	3.662	100	1.962	53,6	580	15,8	253	6,9	8
14626250	Krauschwitz i.d. O.L.	G	1.158	100	415	35,8	376	32,5	196	16,9	-
14626250	Krauschwitz i.d. O.L.	W	1.633	100	686	42,0	470	28,8	248	15,2	-
14626260	Kreba-Neudorf	G	365	100	105	28,8	105	28,8	70	19,2	-
14626260	Kreba-Neudorf	W	446	100	139	31,2	137	30,7	74	16,6	-
14626270	Lawalde	G	668	100	104	15,6	322	48,2	74	11,1	-
14626270	Lawalde	W	804	100	117	14,6	404	50,2	93	11,6	-
14626280	Leutersdorf	G	1.214	100	831	68,5	114	9,4	65	5,4	-
14626280	Leutersdorf	W	1.789	100	1.276	71,3	153	8,6	81	4,5	3
14626290	Löbau, Stadt	G	3.254	100	1.564	48,1	699	21,5	210	6,5	-
14626290	Löbau, Stadt	W	8.735	100	4.207	48,2	892	10,2	267	3,1	-
14626300	Markersdorf	G	1.395	100	353	25,3	571	40,9	157	11,3	3
14626300	Markersdorf	W	1.784	100	500	28,0	726	40,7	190	10,7	3
14626310	Mittelherwigsdorf	G	1.298	100	483	37,2	424	32,7	114	8,8	-
14626310	Mittelherwigsdorf	W	1.716	100	718	41,8	529	30,8	147	8,6	-
14626320	Mücka	G	395	100	84	21,3	166	42,0	39	9,9	-
14626320	Mücka	W	484	100	97	20,0	219	45,2	41	8,5	-
14626330	Neißeau	G	635	100	196	30,9	253	39,8	84	13,2	3
14626330	Neißeau	W	793	100	238	30,0	292	36,8	105	13,2	3
14626350	Neusalza-Spremberg, Stadt	G	1.104	100	568	51,4	196	17,8	106	9,6	-
14626350	Neusalza-Spremberg, Stadt	W	1.615	100	896	55,5	246	15,2	146	9,0	-
14626370	Niesky, Stadt	G	2.604	100	1.436	55,1	328	12,6	139	5,3	-
14626370	Niesky, Stadt	W	5.061	100	2.224	43,9	374	7,4	164	3,2	-
14626390	Oderwitz	G	1.667	100	1.061	63,6	186	11,2	105	6,3	-
14626390	Oderwitz	W	2.490	100	1.714	68,8	236	9,5	147	5,9	-
14626400	Olbersdorf	G	1.141	100	730	64,0	71	6,2	36	3,2	-
14626400	Olbersdorf	W	2.870	100	1.103	38,4	95	3,3	79	2,8	-
14626410	Oppach	G	771	100	396	51,4	144	18,7	79	10,2	3
14626410	Oppach	W	1.228	100	765	62,3	178	14,5	98	8,0	3
14626420	Ostritz, Stadt	G	740	100	67	9,1	198	26,8	42	5,7	-
14626420	Ostritz, Stadt	W	1.244	100	87	7,0	264	21,2	51	4,1	3
14626430	Oybin	G	533	100	307	57,6	110	20,6	52	9,8	-
14626430	Oybin	W	748	100	465	62,2	139	18,6	65	8,7	-
14626440	Quitzdorf am See	G	491	100	108	22,0	201	40,9	54	11,0	-
14626440	Quitzdorf am See	W	606	100	147	24,3	231	38,1	61	10,1	-
14626450	Reichenbach/O.L., Stadt	G	1.542	100	415	26,9	592	38,4	201	13,0	-
14626450	Reichenbach/O.L., Stadt	W	2.505	100	868	34,7	745	29,7	241	9,6	-
14626460	Rietschen	G	893	100	323	36,2	234	26,2	125	14,0	3
14626460	Rietschen	W	1.300	100	562	43,2	285	21,9	148	11,4	4
14626470	Rosenbach	G	555	100	104	18,7	193	34,8	101	18,2	-
14626470	Rosenbach	W	710	100	126	17,7	235	33,1	129	18,2	-
14626480	Rothenburg/O.L., Stadt	G	1.369	100	487	35,6	447	32,7	145	10,6	3
14626480	Rothenburg/O.L., Stadt	W	2.255	100	817	36,2	565	25,1	172	7,6	3
14626490	Schleife	G	927	100	564	60,8	147	15,9	59	6,4	-
14626490	Schleife	W	1.305	100	817	62,6	196	15,0	75	5,7	-
14626500	Schönau-Berzdorf a. d. Eigen	G	444	100	176	39,6	107	24,1	68	15,3	-
14626500	Schönau-Berzdorf a. d. Eigen	W	737	100	361	49,0	165	22,4	93	12,6	-

AGS	Kreisfreie Stadt Landkreis Gemeinde Land	Merkmal	Biomasse (ohne Holz), Biogas in %	Solar-/ Geothermie, Umwelt- wärme, Abluftwärme absolut	Solar-/ Geothermie, Umwelt- wärme, Abluftwärme in %	Strom (ohne Wärme- pumpe) absolut	Strom (ohne Wärme- pumpe) in %	Kohle absolut	Kohle in %
14625600	Wachau	G	-	92	7,1	58	4,5	25	1,9
14625600	Wachau	W	-	96	4,8	71	3,6	44	2,2
14625610	Weißenberg, Stadt	G	-	76	7,2	80	7,6	89	8,5
14625610	Weißenberg, Stadt	W	-	81	5,8	97	6,9	105	7,5
14625630	Wilthen, Stadt	G	-	49	4,0	44	3,6	36	3,0
14625630	Wilthen, Stadt	W	-	59	2,0	47	1,6	40	1,4
14625640	Wittichenau, Stadt	G	-	104	5,8	53	3,0	43	2,4
14625640	Wittichenau, Stadt	W	-	113	4,5	61	2,4	48	1,9
14626	Görlitz	G	0,1	2.037	3,1	4.373	6,6	3.374	5,1
14626	Görlitz	W	0,1	2.546	1,8	5.737	4,0	5.052	3,5
14626010	Bad Muskau, Stadt	G	-	17	1,7	42	4,3	23	2,4
14626010	Bad Muskau, Stadt	W	-	20	1,0	55	2,8	50	2,5
14626020	Beiersdorf	G	-	14	3,1	43	9,5	42	9,3
14626020	Beiersdorf	W	-	15	2,7	48	8,8	51	9,3
14626030	Bernstadt a. d. Eigen, Stadt	G	(0,3)	18	1,6	223	20,2	92	8,3
14626030	Bernstadt a. d. Eigen, Stadt	W	(0,2)	20	1,2	277	16,7	120	7,2
14626050	Bertsdorf-Hörnitz	G	-	9	(1,1)	40	4,8	60	7,2
14626050	Bertsdorf-Hörnitz	W	-	11	1,1	45	4,5	79	7,9
14626060	Boxberg/O.L.	G	-	59	3,9	103	6,8	67	4,5
14626060	Boxberg/O.L.	W	-	63	2,9	116	5,3	71	3,2
14626070	Dürrhennersdorf	G	-	23	7,3	38	12,0	27	8,5
14626070	Dürrhennersdorf	W	-	29	6,0	44	9,1	36	7,5
14626085	Ebersbach-Neugersdorf, Stadt	G	-	45	1,3	164	4,8	240	7,0
14626085	Ebersbach-Neugersdorf, Stadt	W	-	50	0,7	204	2,8	389	5,4
14626100	Gablenz	G	-	20	3,3	28	4,6	17	2,8
14626100	Gablenz	W	-	22	3,0	28	3,8	17	2,3
14626110	Görlitz, Stadt	G	-	326	4,0	170	2,1	107	1,3
14626110	Görlitz, Stadt	W	-	486	1,4	423	1,2	305	0,9
14626120	Groß Düben	G	-	9	(2,4)	6	(1,6)	19	5,1
14626120	Groß Düben	W	-	9	(1,8)	6	(1,2)	27	5,5
14626140	Großschönau	G	-	17	1,0	55	3,3	98	5,8
14626140	Großschönau	W	-	15	0,5	67	2,3	133	4,5
14626150	Großschweidnitz	G	-	26	7,0	20	5,3	12	3,2
14626150	Großschweidnitz	W	-	26	4,6	24	4,2	18	3,2
14626160	Hähnichen	G	-	15	3,2	50	10,8	23	5,0
14626160	Hähnichen	W	-	16	2,8	49	8,7	28	5,0
14626170	Hainewalde	G	(0,7)	15	2,6	48	8,4	49	8,6
14626170	Hainewalde	W	(0,5)	16	2,1	59	7,8	58	7,6
14626180	Herrnhut, Stadt	G	-	59	3,1	271	14,3	136	7,2
14626180	Herrnhut, Stadt	W	-	68	2,5	333	12,1	167	6,1
14626190	Hohendubrau	G	-	62	8,8	79	11,2	43	6,1
14626190	Hohendubrau	W	-	68	7,7	88	9,9	45	5,1
14626200	Horka	G	-	30	4,6	49	7,4	37	5,6
14626200	Horka	W	-	33	4,1	69	8,6	43	5,4
14626210	Jonsdorf, Kurort	G	-	9	(1,6)	17	3,0	16	2,8
14626210	Jonsdorf, Kurort	W	-	12	1,7	24	3,3	20	2,8
14626230	Kodersdorf	G	-	61	7,7	50	6,3	31	3,9
14626230	Kodersdorf	W	-	69	6,1	57	5,1	39	3,5
14626240	Königshain	G	-	24	5,8	42	10,2	13	3,1
14626240	Königshain	W	-	28	5,3	46	8,7	14	2,7
14626245	Kottmar	G	(0,1)	66	2,4	295	10,9	226	8,3
14626245	Kottmar	W	(0,2)	85	2,3	379	10,3	296	8,1
14626250	Krauschwitz i.d. O.L.	G	-	20	1,7	59	5,1	60	5,2
14626250	Krauschwitz i.d. O.L.	W	-	25	1,5	66	4,0	67	4,1
14626260	Kreba-Neudorf	G	-	8	(2,2)	53	14,5	12	3,3
14626260	Kreba-Neudorf	W	-	8	(1,8)	57	12,8	13	2,9
14626270	Lawalde	G	-	36	5,4	70	10,5	60	9,0
14626270	Lawalde	W	-	38	4,7	79	9,8	71	8,8
14626280	Leutersdorf	G	-	38	3,1	58	4,8	81	6,7
14626280	Leutersdorf	W	(0,2)	42	2,3	87	4,9	104	5,8
14626290	Löbau, Stadt	G	-	69	2,1	143	4,4	137	4,2
14626290	Löbau, Stadt	W	-	92	1,1	176	2,0	205	2,3
14626300	Markersdorf	G	(0,2)	117	8,4	117	8,4	59	4,2
14626300	Markersdorf	W	(0,2)	126	7,1	146	8,2	67	3,8
14626310	Mittelherwigsdorf	G	-	33	2,5	148	11,4	78	6,0
14626310	Mittelherwigsdorf	W	-	36	2,1	173	10,1	90	5,2
14626320	Mücka	G	-	20	5,1	65	16,5	20	5,1
14626320	Mücka	W	-	20	4,1	68	14,0	26	5,4
14626330	Neißeau	G	(0,5)	24	3,8	45	7,1	25	3,9
14626330	Neißeau	W	(0,4)	24	3,0	82	10,3	32	4,0
14626350	Neusalza-Spremberg, Stadt	G	-	20	1,8	79	7,2	96	8,7
14626350	Neusalza-Spremberg, Stadt	W	-	22	1,4	98	6,1	145	9,0
14626370	Niesky, Stadt	G	-	87	3,3	163	6,3	72	2,8
14626370	Niesky, Stadt	W	-	101	2,0	193	3,8	114	2,3
14626390	Oderwitz	G	-	36	2,2	104	6,2	123	7,4
14626390	Oderwitz	W	-	41	1,6	136	5,5	153	6,1
14626400	Olbersdorf	G	-	30	2,6	54	4,7	29	2,5
14626400	Olbersdorf	W	-	32	1,1	74	2,6	46	1,6
14626410	Oppach	G	(0,4)	19	2,5	58	7,5	54	7,0
14626410	Oppach	W	(0,2)	20	1,6	64	5,2	78	6,4
14626420	Ostritz, Stadt	G	-	10	1,4	105	14,2	33	4,5
14626420	Ostritz, Stadt	W	(0,2)	10	0,8	139	11,2	59	4,7
14626430	Oybin	G	-	4	(0,8)	35	6,6	13	2,4
14626430	Oybin	W	-	4	(0,5)	36	4,8	16	2,1
14626440	Quitzdorf am See	G	-	24	4,9	54	11,0	37	7,5
14626440	Quitzdorf am See	W	-	29	4,8	71	11,7	43	7,1
14626450	Reichenbach/O.L., Stadt	G	-	63	4,1	104	6,7	112	7,3
14626450	Reichenbach/O.L., Stadt	W	-	79	3,2	159	6,3	149	5,9
14626460	Rietschen	G	(0,3)	38	4,3	65	7,3	58	6,5
14626460	Rietschen	W	(0,3)	81	6,2	66	5,1	96	7,4
14626470	Rosenbach	G	-	30	5,4	76	13,7	42	7,6
14626470	Rosenbach	W	-	33	4,6	89	12,5	49	6,9
14626480	Rothenburg/O.L., Stadt	G	(0,2)	40	2,9	94	6,9	54	3,9
14626480	Rothenburg/O.L., Stadt	W	(0,1)	43	1,9	112	5,0	56	2,5
14626490	Schleife	G	-	27	2,9	26	2,8	36	3,9
14626490	Schleife	W	-	27	2,1	31	2,4	66	5,1
14626500	Schönau-Berzdorf a. d. Eigen	G	-	14	3,2	28	6,3	23	5,2
14626500	Schönau-Berzdorf a. d. Eigen	W	-	14	1,9	30	4,1	28	3,8

AGS	Kreisfreie Stadt Landkreis Gemeinde Land	Merkmal	Insgesamt absolut	Insgesamt in %	Gas absolut	Gas in %	Heizöl absolut	Heizöl in %	Holz, Holzpellets absolut	Holz, Holzpellets in %	Biomasse (ohne Holz), Biogas absolut
14626510	Schönbach	G	427	100	53	12,4	186	43,6	66	15,5	-
14626510	Schönbach	W	515	100	61	11,8	226	43,9	81	15,7	-
14626520	Schöpstal	G	834	100	292	35,0	265	31,8	95	11,4	-
14626520	Schöpstal	W	1.089	100	416	38,2	317	29,1	130	11,9	-
14626530	Seifhennersdorf, Stadt	G	1.188	100	745	62,7	151	12,7	95	8,0	-
14626530	Seifhennersdorf, Stadt	W	2.130	100	1.478	69,4	199	9,3	154	7,2	-
14626560	Trebendorf	G	298	100	150	50,3	81	27,2	21	7,0	-
14626560	Trebendorf	W	364	100	181	49,7	102	28,0	23	6,3	-
14626570	Vierkirchen	G	638	100	122	19,1	286	44,8	102	16,0	3
14626570	Vierkirchen	W	773	100	142	18,4	353	45,7	122	15,8	7
14626580	Waldhufen	G	881	100	131	14,9	380	43,1	144	16,3	-
14626580	Waldhufen	W	1.146	100	179	15,6	523	45,6	172	15,0	-
14626590	Weißkeißel	G	479	100	246	51,4	97	20,3	79	16,5	-
14626590	Weißkeißel	W	600	100	322	53,7	116	19,3	91	15,2	-
14626600	Weißwasser/O.L., Stadt	G	2.652	100	1.447	54,6	275	10,4	74	2,8	-
14626600	Weißwasser/O.L., Stadt	W	10.123	100	3.662	36,2	366	3,6	101	1,0	-
14626610	Zittau, Stadt	G	5.130	100	3.071	59,9	545	10,6	227	4,4	9
14626610	Zittau, Stadt	W	16.848	100	10.580	62,8	787	4,7	339	2,0	18
14627	Meißen	G	59.089	100	29.266	49,5	13.646	23,1	3.314	5,6	22
14627	Meißen	W	130.303	100	66.405	51,0	18.964	14,6	4.551	3,5	53
14627010	Coswig, Stadt	G	3.713	100	2.141	57,7	341	9,2	67	1,8	-
14627010	Coswig, Stadt	W	11.657	100	4.633	39,7	448	3,8	97	0,8	3
14627020	Diera-Zehren	G	1.175	100	270	23,0	527	44,9	112	9,5	-
14627020	Diera-Zehren	W	1.640	100	346	21,1	768	46,8	158	9,6	-
14627030	Ebersbach	G	1.417	100	639	45,1	359	25,3	198	14,0	-
14627030	Ebersbach	W	1.972	100	952	48,3	478	24,2	261	13,2	-
14627040	Glaubitz	G	627	100	201	32,1	273	43,5	33	5,3	-
14627040	Glaubitz	W	807	100	305	37,8	331	41,0	46	5,7	-
14627050	Gröditz, Stadt	G	1.500	100	568	37,9	419	27,9	57	3,8	-
14627050	Gröditz, Stadt	W	4.270	100	1.048	24,5	519	12,2	68	1,6	-
14627060	Großenhain, Stadt	G	4.553	100	2.098	46,1	1.204	26,4	206	4,5	-
14627060	Großenhain, Stadt	W	10.387	100	4.569	44,0	1.602	15,4	269	2,6	17
14627070	Hirschstein	G	694	100	103	14,8	362	52,2	65	9,4	-
14627070	Hirschstein	W	923	100	173	18,7	463	50,2	89	9,6	-
14627080	Käbschütztal	G	850	100	207	24,4	311	36,6	107	12,6	-
14627080	Käbschütztal	W	1.334	100	338	25,3	516	38,7	178	13,3	-
14627100	Klipphausen	G	3.258	100	1.654	50,8	706	21,7	281	8,6	-
14627100	Klipphausen	W	4.801	100	2.616	54,5	1.034	21,5	341	7,1	-
14627110	Lampertswalde	G	877	100	211	24,1	365	41,6	113	12,9	-
14627110	Lampertswalde	W	1.164	100	340	29,2	451	38,7	146	12,5	-
14627130	Lommatzsch, Stadt	G	1.357	100	693	51,1	323	23,8	91	6,7	3
14627130	Lommatzsch, Stadt	W	2.641	100	1.641	62,1	499	18,9	130	4,9	7
14627140	Meißen, Stadt	G	4.691	100	2.965	63,2	296	6,3	99	2,1	-
14627140	Meißen, Stadt	W	17.134	100	9.186	53,6	440	2,6	173	1,0	-
14627150	Moritzburg	G	2.575	100	1.317	51,1	588	22,8	150	5,8	-
14627150	Moritzburg	W	3.723	100	2.155	57,9	765	20,5	205	5,5	3
14627170	Niederau	G	1.236	100	514	41,6	394	31,9	98	7,9	-
14627170	Niederau	W	1.921	100	940	48,9	587	30,6	144	7,5	-
14627180	Nossen, Stadt	G	3.053	100	1.328	43,5	859	28,1	292	9,6	3
14627180	Nossen, Stadt	W	5.526	100	2.964	53,6	1.288	23,3	389	7,0	3
14627190	Nünchritz	G	1.598	100	560	35,0	669	41,9	63	3,9	3
14627190	Nünchritz	W	2.947	100	1.542	52,3	819	27,8	83	2,8	3
14627200	Priestewitz	G	981	100	199	20,3	488	49,7	106	10,8	-
14627200	Priestewitz	W	1.428	100	270	18,9	782	54,8	153	10,7	-
14627210	Radebeul, Stadt	G	7.504	100	5.747	76,6	671	8,9	179	2,4	-
14627210	Radebeul, Stadt	W	17.514	100	14.854	84,8	1.045	6,0	225	1,3	-
14627220	Radeburg, Stadt	G	1.923	100	973	50,6	524	27,2	108	5,6	4
14627220	Radeburg, Stadt	W	3.762	100	2.505	66,6	717	19,1	152	4,0	4
14627230	Riesa, Stadt	G	5.281	100	2.907	55,0	698	13,2	75	1,4	-
14627230	Riesa, Stadt	W	18.433	100	7.921	43,0	883	4,8	161	0,9	-
14627240	Röderaue	G	917	100	138	15,0	422	46,0	84	9,2	-
14627240	Röderaue	W	1.377	100	179	13,0	546	39,7	103	7,5	-
14627250	Schönfeld	G	564	100	82	14,5	310	55,0	96	17,0	-
14627250	Schönfeld	W	737	100	112	15,2	391	53,1	135	18,3	-
14627260	Stauchitz	G	1.002	100	170	17,0	557	55,6	59	5,9	-
14627260	Stauchitz	W	1.452	100	206	14,2	904	62,3	86	5,9	-
14627270	Strehla, Stadt	G	1.125	100	662	58,8	204	18,1	50	4,4	4
14627270	Strehla, Stadt	W	1.917	100	1.229	64,1	317	16,5	64	3,3	4
14627290	Thiendorf	G	1.181	100	157	13,3	471	39,9	272	23,0	-
14627290	Thiendorf	W	1.651	100	231	14,0	640	38,8	376	22,8	4
14627310	Weinböhla	G	3.204	100	1.881	58,7	552	17,2	109	3,4	5
14627310	Weinböhla	W	5.227	100	3.524	67,4	687	13,1	126	2,4	5
14627340	Wülknitz	G	558	100	170	30,5	238	42,7	54	9,7	-
14627340	Wülknitz	W	819	100	315	38,5	327	39,9	72	8,8	-
14627360	Zeithain	G	1.679	100	719	42,8	531	31,6	88	5,2	-
14627360	Zeithain	W	3.138	100	1.325	42,2	731	23,3	111	3,5	-
14628	Sächsische Schweiz-Osterzgebirge	G	58.851	100	31.318	53,2	12.099	20,6	4.670	7,9	19
14628	Sächsische Schweiz-Osterzgebirge	W	129.375	100	70.903	54,8	17.724	13,7	6.885	5,3	31
14628010	Altenberg, Stadt	G	2.410	100	932	38,7	815	33,8	288	12,0	-
14628010	Altenberg, Stadt	W	4.264	100	1.710	40,1	1.104	25,9	381	8,9	-
14628020	Bad Gottleuba-Berggießhübel, Stadt	G	1.608	100	793	49,3	360	22,4	245	15,2	-
14628020	Bad Gottleuba-Berggießhübel, Stadt	W	2.776	100	1.624	58,5	498	17,9	329	11,9	-
14628030	Bad Schandau, Stadt	G	1.022	100	614	60,1	222	21,7	45	4,4	-
14628030	Bad Schandau, Stadt	W	2.153	100	1.546	71,8	357	16,6	71	3,3	-
14628040	Bahretal	G	639	100	268	41,9	203	31,8	91	14,2	-
14628040	Bahretal	W	989	100	389	39,3	372	37,6	129	13,0	-
14628050	Bannewitz	G	2.886	100	2.023	70,1	290	10,0	93	3,2	-
14628050	Bannewitz	W	5.286	100	4.022	76,1	438	8,3	143	2,7	-
14628060	Dippoldiswalde, Stadt	G	3.756	100	1.789	47,6	1.044	27,8	397	10,6	-
14628060	Dippoldiswalde, Stadt	W	7.274	100	4.335	59,6	1.517	20,9	634	8,7	-
14628070	Dohma	G	578	100	241	41,7	200	34,6	56	9,7	-
14628070	Dohma	W	958	100	492	51,4	274	28,6	85	8,9	-
14628080	Dohna, Stadt	G	1.672	100	1.103	66,0	284	17,0	67	4,0	-
14628080	Dohna, Stadt	W	2.930	100	2.153	73,5	362	12,4	116	4,0	-
14628090	Dorfhain	G	345	100	226	65,5	51	14,8	34	9,9	-
14628090	Dorfhain	W	533	100	375	70,4	59	11,1	49	9,2	-

AGS	Kreisfreie Stadt Landkreis Gemeinde Land	Merkmal	Biomasse (ohne Holz), Biogas in %	Solar-/ Geothermie, Umwelt- wärme, Abluftwärme absolut	Solar-/ Geothermie, Umwelt- wärme, Abluftwärme in %	Strom (ohne Wärme- pumpe) absolut	Strom (ohne Wärme- pumpe) in %	Kohle absolut	Kohle in %
14626510	Schönbach	G	-	16	3,7	62	14,5	43	10,1
14626510	Schönbach	W	-	18	3,5	76	14,8	58	11,3
14626520	Schöpstal	G	-	47	5,6	67	8,0	40	4,8
14626520	Schöpstal	W	-	50	4,6	88	8,1	49	4,5
14626530	Seifhennersdorf, Stadt	G	-	17	1,4	67	5,6	86	7,2
14626530	Seifhennersdorf, Stadt	W	-	25	1,2	81	3,8	139	6,5
14626560	Trebendorf	G	-	6	(2,0)	8	(2,7)	16	5,4
14626560	Trebendorf	W	-	7	(1,9)	8	(2,2)	19	5,2
14626570	Vierkirchen	G	(0,5)	24	3,8	44	6,9	44	6,9
14626570	Vierkirchen	W	(0,9)	28	3,6	58	7,5	50	6,5
14626580	Waldhufen	G	-	61	6,9	119	13,5	45	5,1
14626580	Waldhufen	W	-	64	5,6	154	13,4	57	5,0
14626590	Weißkeißel	G	-	9	(1,9)	6	(1,3)	14	2,9
14626590	Weißkeißel	W	-	11	1,8	7	(1,2)	15	2,5
14626600	Weißwasser/O.L., Stadt	G	-	62	2,3	56	2,1	27	1,0
14626600	Weißwasser/O.L., Stadt	W	-	80	0,8	111	1,1	46	0,5
14626610	Zittau, Stadt	G	(0,2)	87	1,7	324	6,3	359	7,0
14626610	Zittau, Stadt	W	0,1	165	1,0	481	2,9	842	5,0
14627	Meißen	G	-	3.602	6,1	2.841	4,8	1.446	2,4
14627	Meißen	W	-	4.262	3,3	3.868	3,0	2.044	1,6
14627010	Coswig, Stadt	G	-	276	7,4	107	2,9	44	1,2
14627010	Coswig, Stadt	W	-	292	2,5	129	1,1	70	0,6
14627020	Diera-Zehren	G	-	87	7,4	117	10,0	39	3,3
14627020	Diera-Zehren	W	-	117	7,1	142	8,7	50	3,0
14627030	Ebersbach	G	-	72	5,1	65	4,6	52	3,7
14627030	Ebersbach	W	-	80	4,1	74	3,8	90	4,6
14627040	Glaubitz	G	-	48	7,7	28	4,5	17	2,7
14627040	Glaubitz	W	-	48	5,9	33	4,1	19	2,4
14627050	Gröditz, Stadt	G	-	44	2,9	72	4,8	22	1,5
14627050	Gröditz, Stadt	W	-	46	1,1	105	2,5	34	0,8
14627060	Großenhain, Stadt	G	-	248	5,4	232	5,1	102	2,2
14627060	Großenhain, Stadt	W	0,2	308	3,0	328	3,2	146	1,4
14627070	Hirschstein	G	-	32	4,6	81	11,7	38	5,5
14627070	Hirschstein	W	-	34	3,7	107	11,6	44	4,8
14627080	Käbschütztal	G	-	58	6,8	90	10,6	54	6,4
14627080	Käbschütztal	W	-	62	4,6	112	8,4	85	6,4
14627100	Klipphausen	G	-	232	7,1	152	4,7	118	3,6
14627100	Klipphausen	W	-	257	5,4	187	3,9	157	3,3
14627110	Lampertswalde	G	-	68	7,8	78	8,9	27	3,1
14627110	Lampertswalde	W	-	75	6,4	97	8,3	32	2,7
14627130	Lommatzsch, Stadt	G	(0,2)	49	3,6	108	8,0	57	4,2
14627130	Lommatzsch, Stadt	W	(0,3)	71	2,7	169	6,4	75	2,8
14627140	Meißen, Stadt	G	-	195	4,2	126	2,7	79	1,7
14627140	Meißen, Stadt	W	-	262	1,5	190	1,1	185	1,1
14627150	Moritzburg	G	-	294	11,4	108	4,2	33	1,3
14627150	Moritzburg	W	(0,1)	327	8,8	119	3,2	39	1,0
14627170	Niederau	G	-	112	9,1	53	4,3	33	2,7
14627170	Niederau	W	-	118	6,1	59	3,1	36	1,9
14627180	Nossen, Stadt	G	(0,1)	124	4,1	223	7,3	173	5,7
14627180	Nossen, Stadt	W	(0,1)	150	2,7	386	7,0	226	4,1
14627190	Nünchritz	G	(0,2)	117	7,3	98	6,1	37	2,3
14627190	Nünchritz	W	(0,1)	145	4,9	125	4,2	46	1,6
14627200	Priestewitz	G	-	62	6,3	78	8,0	33	3,4
14627200	Priestewitz	W	-	74	5,2	90	6,3	36	2,5
14627210	Radebeul, Stadt	G	-	383	5,1	179	2,4	124	1,7
14627210	Radebeul, Stadt	W	-	528	3,0	251	1,4	156	0,9
14627220	Radeburg, Stadt	G	(0,2)	130	6,8	63	3,3	40	2,1
14627220	Radeburg, Stadt	W	(0,1)	145	3,9	76	2,0	47	1,2
14627230	Riesa, Stadt	G	-	176	3,3	151	2,9	80	1,5
14627230	Riesa, Stadt	W	-	194	1,1	243	1,3	146	0,8
14627240	Röderaue	G	-	61	6,7	90	9,8	24	2,6
14627240	Röderaue	W	-	63	4,6	107	7,8	34	2,5
14627250	Schönfeld	G	-	30	5,3	31	5,5	12	2,1
14627250	Schönfeld	W	-	34	4,6	50	6,8	13	1,8
14627260	Stauchitz	G	-	78	7,8	96	9,6	23	2,3
14627260	Stauchitz	W	-	81	5,6	110	7,6	35	2,4
14627270	Strehla, Stadt	G	(0,4)	38	3,4	62	5,5	32	2,8
14627270	Strehla, Stadt	W	(0,2)	53	2,8	84	4,4	50	2,6
14627290	Thiendorf	G	-	108	9,1	107	9,1	51	4,3
14627290	Thiendorf	W	(0,2)	119	7,2	180	10,9	60	3,6
14627310	Weinböhla	G	(0,2)	359	11,2	121	3,8	59	1,8
14627310	Weinböhla	W	(0,1)	450	8,6	141	2,7	68	1,3
14627340	Wülknitz	G	-	24	4,3	37	6,6	20	3,6
14627340	Wülknitz	W	-	24	2,9	41	5,0	23	2,8
14627360	Zeithain	G	-	107	6,4	90	5,4	32	1,9
14627360	Zeithain	W	-	119	3,8	126	4,0	43	1,4
14628	Sächsische Schweiz-Osterzgebirge	G	-	2.997	5,1	2.248	3,8	1.418	2,4
14628	Sächsische Schweiz-Osterzgebirge	W	-	3.504	2,7	3.158	2,4	2.125	1,6
14628010	Altenberg, Stadt	G	-	48	2,0	115	4,8	67	2,8
14628010	Altenberg, Stadt	W	-	52	1,2	168	3,9	75	1,8
14628020	Bad Gottleuba-Berggießhübel, Stadt	G	-	48	3,0	47	2,9	62	3,9
14628020	Bad Gottleuba-Berggießhübel, Stadt	W	-	78	2,8	63	2,3	76	2,7
14628030	Bad Schandau, Stadt	G	-	17	1,7	58	5,7	39	3,8
14628030	Bad Schandau, Stadt	W	-	16	0,7	81	3,8	48	2,2
14628040	Bahretal	G	-	22	3,4	21	3,3	16	2,5
14628040	Bahretal	W	-	21	2,1	31	3,1	19	1,9
14628050	Bannewitz	G	-	235	8,1	71	2,5	32	1,1
14628050	Bannewitz	W	-	248	4,7	178	3,4	50	0,9
14628060	Dippoldiswalde, Stadt	G	-	202	5,4	154	4,1	93	2,5
14628060	Dippoldiswalde, Stadt	W	-	246	3,4	258	3,5	153	2,1
14628070	Dohma	G	-	21	3,6	26	4,5	23	4,0
14628070	Dohma	W	-	21	2,2	32	3,3	28	2,9
14628080	Dohna, Stadt	G	-	88	5,3	38	2,3	24	1,4
14628080	Dohna, Stadt	W	-	101	3,4	49	1,7	42	1,4
14628090	Dorfhain	G	-	6	(1,7)	14	4,1	7	(2,0)
14628090	Dorfhain	W	-	6	(1,1)	21	3,9	10	1,9

AGS	Kreisfreie Stadt Landkreis Gemeinde Land	Merkmal	Insgesamt absolut	Insgesamt in %	Gas absolut	Gas in %	Heizöl absolut	Heizöl in %	Holz, Holzpellets absolut	Holz, Holzpellets in %	Biomasse (ohne Holz), Biogas absolut
14628100	Dürrröhrsdorf-Dittersbach	G	1.293	100	496	38,4	364	28,2	153	11,8	4
14628100	Dürrröhrsdorf-Dittersbach	W	2.076	100	902	43,4	561	27,0	217	10,5	4
14628110	Freital, Stadt	G	7.578	100	4.792	63,2	930	12,3	204	2,7	-
14628110	Freital, Stadt	W	20.930	100	11.282	53,9	1.307	6,2	318	1,5	4
14628130	Glashütte, Stadt	G	1.920	100	806	42,0	550	28,6	276	14,4	3
14628130	Glashütte, Stadt	W	3.415	100	1.813	53,1	795	23,3	374	11,0	6
14628140	Gohrisch	G	639	100	254	39,7	247	38,7	62	9,7	3
14628140	Gohrisch	W	968	100	418	43,2	348	36,0	93	9,6	3
14628150	Hartmannsdorf-Reichenau	G	340	100	20	5,9	153	45,0	82	24,1	3
14628150	Hartmannsdorf-Reichenau	W	484	100	34	7,0	221	45,7	117	24,2	5
14628160	Heidenau, Stadt	G	2.197	100	1.231	56,0	92	4,2	30	1,4	-
14628160	Heidenau, Stadt	W	9.679	100	3.635	37,6	158	1,6	65	0,7	-
14628170	Hermisdorf/Erzgeb.	G	260	100	47	18,1	66	25,4	97	37,3	-
14628170	Hermisdorf/Erzgeb.	W	401	100	97	24,2	97	24,2	135	33,7	-
14628190	Hohnstein, Stadt	G	1.028	100	365	35,5	317	30,8	150	14,6	-
14628190	Hohnstein, Stadt	W	1.552	100	527	34,0	504	32,5	234	15,1	-
14628205	Klingenberg	G	1.924	100	582	30,2	701	36,4	337	17,5	3
14628205	Klingenberg	W	3.232	100	1.243	38,5	1.089	33,7	498	15,4	3
14628210	Königstein/Sächs. Schw., Stadt	G	620	100	394	63,5	106	17,1	58	9,4	-
14628210	Königstein/Sächs. Schw., Stadt	W	1.282	100	893	69,7	157	12,2	99	7,7	-
14628220	Kreischa	G	1.297	100	787	60,7	219	16,9	71	5,5	-
14628220	Kreischa	W	2.225	100	1.506	67,7	330	14,8	95	4,3	-
14628230	Liebstadt, Stadt	G	410	100	46	11,2	192	46,8	94	22,9	-
14628230	Liebstadt, Stadt	W	573	100	77	13,4	280	48,9	129	22,5	-
14628240	Lohmen	G	905	100	605	66,9	102	11,3	57	6,3	-
14628240	Lohmen	W	1.494	100	1.106	74,0	142	9,5	70	4,7	-
14628250	Müglitztal	G	597	100	229	38,4	247	41,4	52	8,7	-
14628250	Müglitztal	W	916	100	395	43,1	348	38,0	69	7,5	-
14628260	Neustadt in Sachsen, Stadt	G	2.950	100	1.442	48,9	676	22,9	244	8,3	-
14628260	Neustadt in Sachsen, Stadt	W	6.908	100	3.403	49,3	1.032	14,9	345	5,0	-
14628270	Pirna, Stadt	G	6.754	100	4.661	69,0	485	7,2	172	2,5	-
14628270	Pirna, Stadt	W	22.313	100	13.341	59,8	668	3,0	256	1,1	-
14628300	Rabenau, Stadt	G	1.199	100	551	46,0	349	29,1	114	9,5	-
14628300	Rabenau, Stadt	W	2.139	100	1.172	54,8	522	24,4	162	7,6	-
14628310	Rathen, Kurort	G	130	100	69	53,1	39	30,0	6	(4,6)	-
14628310	Rathen, Kurort	W	207	100	108	52,2	52	25,1	10	4,8	-
14628320	Rathmannsdorf	G	261	100	133	51,0	66	25,3	17	6,5	-
14628320	Rathmannsdorf	W	465	100	255	54,8	107	23,0	30	6,5	-
14628330	Reinhardtsdorf-Schöna	G	463	100	64	13,8	260	56,2	57	12,3	-
14628330	Reinhardtsdorf-Schöna	W	701	100	109	15,5	385	54,9	98	14,0	-
14628340	Rosenthal-Bielatal	G	542	100	93	17,2	255	47,0	119	22,0	-
14628340	Rosenthal-Bielatal	W	725	100	116	16,0	355	49,0	159	21,9	-
14628360	Sebnitz, Stadt	G	2.524	100	1.301	51,5	528	20,9	300	11,9	-
14628360	Sebnitz, Stadt	W	5.444	100	3.230	59,3	803	14,8	426	7,8	-
14628370	Stadt Wehlen, Stadt	G	476	100	290	60,9	83	17,4	26	5,5	-
14628370	Stadt Wehlen, Stadt	W	781	100	490	62,7	144	18,4	37	4,7	-
14628380	Stolpen, Stadt	G	1.640	100	672	41,0	492	30,0	193	11,8	-
14628380	Stolpen, Stadt	W	2.624	100	1.260	48,0	719	27,4	281	10,7	-
14628390	Struppen	G	863	100	374	43,3	273	31,6	70	8,1	-
14628390	Struppen	W	1.212	100	562	46,4	380	31,4	98	8,1	-
14628400	Tharandt, Stadt	G	1.470	100	933	63,5	231	15,7	134	9,1	-
14628400	Tharandt, Stadt	W	2.563	100	1.700	66,3	300	11,7	232	9,1	-
14628410	Wilsdruff, Stadt	G	3.665	100	2.096	57,2	606	16,5	195	5,3	3
14628410	Wilsdruff, Stadt	W	6.907	100	4.572	66,2	946	13,7	307	4,4	3
14729	Leipzig	G	71.131	100	41.345	58,1	13.824	19,4	2.932	4,1	18
14729	Leipzig	W	136.731	100	86.414	63,2	17.980	13,1	3.805	2,8	20
14729010	Bad Lausick, Stadt	G	2.389	100	1.121	46,9	621	26,0	157	6,6	3
14729010	Bad Lausick, Stadt	W	4.197	100	2.206	52,6	738	17,6	190	4,5	3
14729020	Belgershain	G	1.032	100	500	48,4	271	26,3	49	4,7	-
14729020	Belgershain	W	1.554	100	882	56,8	301	19,4	53	3,4	-
14729030	Bennewitz	G	1.730	100	865	50,0	380	22,0	130	7,5	-
14729030	Bennewitz	W	2.525	100	1.448	57,3	453	17,9	166	6,6	-
14729040	Böhlen, Stadt	G	1.418	100	1.025	72,3	116	8,2	31	2,2	3
14729040	Böhlen, Stadt	W	3.826	100	2.682	70,1	150	3,9	55	1,4	3
14729050	Borna, Stadt	G	3.854	100	2.301	59,7	618	16,0	93	2,4	-
14729050	Borna, Stadt	W	11.436	100	6.425	56,2	824	7,2	149	1,3	-
14729060	Borsdorf	G	2.060	100	1.515	73,5	178	8,6	30	1,5	-
14729060	Borsdorf	W	4.067	100	3.355	82,5	229	5,6	41	1,0	-
14729070	Brandis, Stadt	G	2.995	100	2.206	73,7	271	9,0	89	3,0	-
14729070	Brandis, Stadt	W	4.739	100	3.594	75,8	488	10,3	106	2,2	-
14729080	Colditz, Stadt	G	2.555	100	1.210	47,4	760	29,7	192	7,5	3
14729080	Colditz, Stadt	W	4.616	100	2.716	58,8	1.036	22,4	237	5,1	3
14729100	Elstertrebnitz	G	490	100	286	58,4	111	22,7	16	3,3	-
14729100	Elstertrebnitz	W	597	100	356	59,6	144	24,1	16	2,7	-
14729140	Frohburg, Stadt	G	4.238	100	1.700	40,1	1.510	35,6	302	7,1	-
14729140	Frohburg, Stadt	W	6.127	100	2.801	45,7	1.851	30,2	364	5,9	3
14729150	Geithain, Stadt	G	1.881	100	1.055	56,1	407	21,6	128	6,8	-
14729150	Geithain, Stadt	W	3.758	100	2.088	55,6	555	14,8	161	4,3	-
14729160	Grimma, Stadt	G	7.937	100	4.260	53,7	1.739	21,9	405	5,1	-
14729160	Grimma, Stadt	W	15.006	100	7.948	53,0	2.377	15,8	505	3,4	-
14729170	Groitzsch, Stadt	G	2.153	100	1.232	57,2	560	26,0	84	3,9	3
14729170	Groitzsch, Stadt	W	4.038	100	2.673	66,2	765	18,9	106	2,6	3
14729190	Großpösna	G	2.082	100	1.308	62,8	392	18,8	75	3,6	-
14729190	Großpösna	W	2.540	100	1.657	65,2	442	17,4	88	3,5	-
14729220	Kitzscher, Stadt	G	1.349	100	669	49,6	316	23,4	39	2,9	-
14729220	Kitzscher, Stadt	W	2.864	100	1.301	45,4	380	13,3	44	1,5	-
14729245	Lossatal	G	2.071	100	808	39,0	657	31,7	221	10,7	-
14729245	Lossatal	W	2.830	100	1.208	42,7	825	29,2	276	9,8	-
14729250	Machern	G	2.125	100	1.140	53,6	425	20,0	71	3,3	3
14729250	Machern	W	3.238	100	2.011	62,1	540	16,7	86	2,7	3
14729260	Markkleeberg, Stadt	G	5.086	100	3.853	75,8	378	7,4	70	1,4	3
14729260	Markkleeberg, Stadt	W	12.950	100	11.141	86,0	480	3,7	106	0,8	3
14729270	Markranstädt, Stadt	G	4.436	100	2.901	65,4	612	13,8	95	2,1	-
14729270	Markranstädt, Stadt	W	8.133	100	5.887	72,4	802	9,9	122	1,5	-
14729300	Naunhof, Stadt	G	2.575	100	1.953	75,8	174	6,8	57	2,2	-
14729300	Naunhof, Stadt	W	4.246	100	3.433	80,9	252	5,9	63	1,5	-
14729320	Neukieritzsch	G	1.723	100	1.010	58,6	307	17,8	36	2,1	-
14729320	Neukieritzsch	W	4.173	100	2.248	53,9	457	11,0	61	1,5	-

AGS	Kreisfreie Stadt Landkreis Gemeinde Land	Merkmal	Biomasse (ohne Holz), Biogas in %	Solar-/ Geothermie, Umwelt- wärme, Abluftwärme absolut	Solar-/ Geothermie, Umwelt- wärme, Abluftwärme in %	Strom (ohne Wärme- pumpe) absolut	Strom (ohne Wärme- pumpe) in %	Kohle absolut	Kohle in %
14628100	Dürrröhrsdorf-Dittersbach	G	(0,3)	87	6,7	83	6,4	88	6,8
14628100	Dürrröhrsdorf-Dittersbach	W	(0,2)	105	5,1	141	6,8	117	5,6
14628110	Freital, Stadt	G	-	400	5,3	183	2,4	76	1,0
14628110	Freital, Stadt	W	-	438	2,1	216	1,0	114	0,5
14628130	Glashütte, Stadt	G	(0,2)	82	4,3	96	5,0	64	3,3
14628130	Glashütte, Stadt	W	(0,2)	91	2,7	123	3,6	115	3,4
14628140	Gohrisch	G	(0,5)	23	3,6	32	5,0	15	2,3
14628140	Gohrisch	W	(0,3)	25	2,6	42	4,3	26	2,7
14628150	Hartmannsdorf-Reichenau	G	(0,9)	18	5,3	48	14,1	11	3,2
14628150	Hartmannsdorf-Reichenau	W	(1,0)	21	4,3	63	13,0	16	3,3
14628160	Heidenau, Stadt	G	-	85	3,9	37	1,7	-	-
14628160	Heidenau, Stadt	W	-	113	1,2	45	0,5	3	-
14628170	Hermisdorf/Erzgeb.	G	-	15	5,8	27	10,4	9	(3,5)
14628170	Hermisdorf/Erzgeb.	W	-	18	4,5	42	10,5	16	4,0
14628190	Hohnstein, Stadt	G	-	33	3,2	76	7,4	57	5,5
14628190	Hohnstein, Stadt	W	-	40	2,6	107	6,9	90	5,8
14628205	Klingenberg	G	(0,2)	69	3,6	142	7,4	58	3,0
14628205	Klingenberg	W	(0,1)	77	2,4	189	5,8	76	2,4
14628210	Königstein/Sächs. Schw., Stadt	G	-	5	(0,8)	22	3,5	25	4,0
14628210	Königstein/Sächs. Schw., Stadt	W	-	5	(0,4)	28	2,2	62	4,8
14628220	Kreischa	G	-	92	7,1	58	4,5	13	1,0
14628220	Kreischa	W	-	105	4,7	81	3,6	15	0,7
14628230	Liebstadt, Stadt	G	-	20	4,9	36	8,8	21	5,1
14628230	Liebstadt, Stadt	W	-	24	4,2	40	7,0	23	4,0
14628240	Lohmen	G	-	49	5,4	26	2,9	38	4,2
14628240	Lohmen	W	-	53	3,5	41	2,7	49	3,3
14628250	Müglitztal	G	-	13	2,2	26	4,4	15	2,5
14628250	Müglitztal	W	-	15	1,6	31	3,4	21	2,3
14628260	Neustadt in Sachsen, Stadt	G	-	120	4,1	116	3,9	126	4,3
14628260	Neustadt in Sachsen, Stadt	W	-	135	2,0	140	2,0	158	2,3
14628270	Pirna, Stadt	G	-	384	5,7	162	2,4	75	1,1
14628270	Pirna, Stadt	W	-	506	2,3	202	0,9	156	0,7
14628300	Rabenau, Stadt	G	-	89	7,4	49	4,1	24	2,0
14628300	Rabenau, Stadt	W	-	103	4,8	70	3,3	40	1,9
14628310	Rathen, Kurort	G	-	-	-	10	7,7	-	-
14628310	Rathen, Kurort	W	-	3	(1,4)	30	14,5	-	-
14628320	Rathmannsdorf	G	-	6	(2,3)	27	10,3	3	(1,1)
14628320	Rathmannsdorf	W	-	8	(1,7)	43	9,2	3	(0,6)
14628330	Reinhardtsdorf-Schöna	G	-	17	3,7	32	6,9	16	3,5
14628330	Reinhardtsdorf-Schöna	W	-	18	2,6	40	5,7	35	5,0
14628340	Rosenthal-Bielatal	G	-	16	3,0	25	4,6	29	5,4
14628340	Rosenthal-Bielatal	W	-	17	2,3	34	4,7	35	4,8
14628360	Sebnitz, Stadt	G	-	49	1,9	93	3,7	73	2,9
14628360	Sebnitz, Stadt	W	-	55	1,0	128	2,4	112	2,1
14628370	Stadt Wehlen, Stadt	G	-	17	3,6	18	3,8	26	5,5
14628370	Stadt Wehlen, Stadt	W	-	29	3,7	22	2,8	43	5,5
14628380	Stolpen, Stadt	G	-	87	5,3	85	5,2	69	4,2
14628380	Stolpen, Stadt	W	-	91	3,5	133	5,1	81	3,1
14628390	Struppen	G	-	61	7,1	35	4,1	21	2,4
14628390	Struppen	W	-	63	5,2	43	3,5	32	2,6
14628400	Tharandt, Stadt	G	-	81	5,5	40	2,7	19	1,3
14628400	Tharandt, Stadt	W	-	88	3,4	58	2,3	29	1,1
14628410	Wilsdruff, Stadt	G	(0,1)	392	10,7	118	3,2	90	2,5
14628410	Wilsdruff, Stadt	W	-	477	6,9	137	2,0	158	2,3
14729	Leipzig	G	-	4.302	6,0	3.513	4,9	992	1,4
14729	Leipzig	W	-	4.765	3,5	5.129	3,8	1.444	1,1
14729010	Bad Lausick, Stadt	G	(0,1)	164	6,9	194	8,1	44	1,8
14729010	Bad Lausick, Stadt	W	(0,1)	173	4,1	413	9,8	56	1,3
14729020	Belgershain	G	-	74	7,2	81	7,8	11	1,1
14729020	Belgershain	W	-	80	5,1	152	9,8	11	0,7
14729030	Bennewitz	G	-	109	6,3	167	9,7	10	0,6
14729030	Bennewitz	W	-	113	4,5	217	8,6	18	0,7
14729040	Böhlen, Stadt	G	(0,2)	60	4,2	46	3,2	6	(0,4)
14729040	Böhlen, Stadt	W	(0,1)	69	1,8	49	1,3	6	(0,2)
14729050	Borna, Stadt	G	-	170	4,4	106	2,8	12	0,3
14729050	Borna, Stadt	W	-	185	1,6	204	1,8	22	0,2
14729060	Borsdorf	G	-	141	6,8	65	3,2	19	0,9
14729060	Borsdorf	W	-	152	3,7	71	1,7	20	0,5
14729070	Brandis, Stadt	G	-	159	5,3	107	3,6	27	0,9
14729070	Brandis, Stadt	W	-	188	4,0	121	2,6	46	1,0
14729080	Colditz, Stadt	G	(0,1)	94	3,7	137	5,4	80	3,1
14729080	Colditz, Stadt	W	(0,1)	97	2,1	173	3,7	101	2,2
14729100	Elstertrebnitz	G	-	25	5,1	24	4,9	10	2,0
14729100	Elstertrebnitz	W	-	24	4,0	25	4,2	12	2,0
14729140	Frohburg, Stadt	G	-	207	4,9	335	7,9	63	1,5
14729140	Frohburg, Stadt	W	-	227	3,7	587	9,6	83	1,4
14729150	Geithain, Stadt	G	-	56	3,0	78	4,1	26	1,4
14729150	Geithain, Stadt	W	-	59	1,6	149	4,0	41	1,1
14729160	Grimma, Stadt	G	-	385	4,9	502	6,3	205	2,6
14729160	Grimma, Stadt	W	-	423	2,8	615	4,1	307	2,0
14729170	Groitzsch, Stadt	G	(0,1)	100	4,6	78	3,6	14	0,7
14729170	Groitzsch, Stadt	W	(0,1)	108	2,7	108	2,7	17	0,4
14729190	Großpösna	G	-	165	7,9	48	2,3	12	0,6
14729190	Großpösna	W	-	185	7,3	50	2,0	33	1,3
14729220	Kitzscher, Stadt	G	-	122	9,0	60	4,4	16	1,2
14729220	Kitzscher, Stadt	W	-	125	4,4	81	2,8	20	0,7
14729245	Lossatal	G	-	98	4,7	157	7,6	56	2,7
14729245	Lossatal	W	-	107	3,8	249	8,8	79	2,8
14729250	Machern	G	(0,1)	203	9,6	156	7,3	22	1,0
14729250	Machern	W	(0,1)	212	6,5	160	4,9	40	1,2
14729260	Markkleeberg, Stadt	G	(0,1)	422	8,3	119	2,3	17	0,3
14729260	Markkleeberg, Stadt	W	-	472	3,6	292	2,3	35	0,3
14729270	Markranstädt, Stadt	G	-	361	8,1	153	3,4	38	0,9
14729270	Markranstädt, Stadt	W	-	406	5,0	244	3,0	43	0,5
14729300	Naunhof, Stadt	G	-	187	7,3	84	3,3	9	(0,3)
14729300	Naunhof, Stadt	W	-	208	4,9	102	2,4	14	0,3
14729320	Neukieritzsch	G	-	82	4,8	49	2,8	14	0,8
14729320	Neukieritzsch	W	-	94	2,3	77	1,8	20	0,5

AGS	Kreisfreie Stadt Landkreis Gemeinde Land	Merkmal	Insgesamt absolut	Insgesamt in %	Gas absolut	Gas in %	Heizöl absolut	Heizöl in %	Holz, Holzpellets absolut	Holz, Holzpellets in %	Biomasse (ohne Holz), Biogas absolut
14729330	Otterwisch	G	466	100	237	50,9	115	24,7	30	6,4	-
14729330	Otterwisch	W	612	100	338	55,2	151	24,7	30	4,9	-
14729340	Parthenstein	G	1.338	100	858	64,1	177	13,2	49	3,7	-
14729340	Parthenstein	W	1.645	100	1.084	65,9	217	13,2	65	4,0	-
14729350	Pegau, Stadt	G	1.946	100	1.020	52,4	479	24,6	74	3,8	-
14729350	Pegau, Stadt	W	3.442	100	2.215	64,4	622	18,1	105	3,1	-
14729360	Regis-Breitingen, Stadt	G	1.044	100	587	56,2	287	27,5	27	2,6	-
14729360	Regis-Breitingen, Stadt	W	2.186	100	1.538	70,4	362	16,6	59	2,7	-
14729370	Rötha, Stadt	G	1.801	100	1.180	65,5	217	12,0	44	2,4	-
14729370	Rötha, Stadt	W	3.488	100	2.172	62,3	286	8,2	58	1,7	-
14729380	Thallwitz	G	1.187	100	542	45,7	267	22,5	107	9,0	-
14729380	Thallwitz	W	1.679	100	854	50,9	354	21,1	163	9,7	-
14729400	Trebsen/Mulde, Stadt	G	1.229	100	462	37,6	477	38,8	50	4,1	5
14729400	Trebsen/Mulde, Stadt	W	1.860	100	858	46,1	615	33,1	67	3,6	5
14729410	Wurzen, Stadt	G	3.484	100	2.012	57,7	516	14,8	120	3,4	-
14729410	Wurzen, Stadt	W	9.699	100	5.973	61,6	660	6,8	158	1,6	-
14729430	Zwenkau, Stadt	G	2.469	100	1.526	61,8	481	19,5	56	2,3	3
14729430	Zwenkau, Stadt	W	4.655	100	3.318	71,3	617	13,3	102	2,2	3
14730	Nordsachsen	G	54.292	100	26.928	49,6	13.560	25,0	3.217	5,9	43
14730	Nordsachsen	W	106.056	100	60.401	57,0	17.613	16,6	4.132	3,9	75
14730010	Arzberg	G	696	100	207	29,7	268	38,5	98	14,1	-
14730010	Arzberg	W	979	100	370	37,8	332	33,9	114	11,6	-
14730020	Bad Düben, Stadt	G	2.088	100	1.052	50,4	516	24,7	78	3,7	-
14730020	Bad Düben, Stadt	W	4.403	100	2.331	52,9	648	14,7	97	2,2	-
14730030	Beilrode	G	1.423	100	560	39,4	515	36,2	118	8,3	3
14730030	Beilrode	W	2.073	100	1.007	48,6	625	30,1	162	7,8	15
14730045	Belgern-Schildau, Stadt	G	2.690	100	1.261	46,9	622	23,1	352	13,1	-
14730045	Belgern-Schildau, Stadt	W	3.746	100	1.998	53,3	782	20,9	416	11,1	-
14730050	Cavertitz	G	787	100	169	21,5	289	36,7	130	16,5	18
14730050	Cavertitz	W	1.024	100	242	23,6	364	35,5	179	17,5	20
14730060	Dahlen, Stadt	G	1.501	100	863	57,5	287	19,1	165	11,0	-
14730060	Dahlen, Stadt	W	2.197	100	1.364	62,1	353	16,1	212	9,6	-
14730070	Delitzsch, Stadt	G	5.339	100	3.379	63,3	791	14,8	85	1,6	-
14730070	Delitzsch, Stadt	W	14.626	100	8.901	60,9	982	6,7	110	0,8	-
14730080	Doberschütz	G	1.534	100	572	37,3	545	35,5	126	8,2	7
14730080	Doberschütz	W	1.931	100	801	41,5	652	33,8	153	7,9	7
14730090	Dommitzsch, Stadt	G	843	100	573	68,0	102	12,1	96	11,4	-
14730090	Dommitzsch, Stadt	W	1.273	100	942	74,0	123	9,7	111	8,7	-
14730100	Dreiheide	G	783	100	375	47,9	183	23,4	86	11,0	-
14730100	Dreiheide	W	943	100	466	49,4	214	22,7	105	11,1	-
14730110	Eilenburg, Stadt	G	3.278	100	1.995	60,9	493	15,0	80	2,4	3
14730110	Eilenburg, Stadt	W	9.367	100	6.349	67,8	647	6,9	92	1,0	3
14730120	Elsnig	G	524	100	227	43,3	148	28,2	65	12,4	-
14730120	Elsnig	W	664	100	304	45,8	179	27,0	77	11,6	-
14730140	Jesewitz	G	1.135	100	435	38,3	391	34,4	29	2,6	3
14730140	Jesewitz	W	1.404	100	552	39,3	499	35,5	37	2,6	3
14730150	Krostitz	G	1.351	100	445	32,9	564	41,7	50	3,7	3
14730150	Krostitz	W	1.954	100	728	37,3	793	40,6	66	3,4	3
14730160	Laußig	G	1.249	100	266	21,3	577	46,2	161	12,9	-
14730160	Laußig	W	1.926	100	418	21,7	754	39,1	186	9,7	-
14730170	Liebschützberg	G	1.044	100	381	36,5	351	33,6	100	9,6	-
14730170	Liebschützberg	W	1.402	100	522	37,2	493	35,2	127	9,1	-
14730180	Löbnitz	G	754	100	107	14,2	405	53,7	44	5,8	-
14730180	Löbnitz	W	1.028	100	174	16,9	507	49,3	51	5,0	-
14730190	Mockrehna	G	1.696	100	654	38,6	543	32,0	204	12,0	-
14730190	Mockrehna	W	2.357	100	862	36,6	725	30,8	263	11,2	-
14730200	Mügeln, Stadt	G	1.844	100	943	51,1	495	26,8	93	5,0	-
14730200	Mügeln, Stadt	W	3.090	100	1.777	57,5	757	24,5	129	4,2	-
14730210	Naundorf	G	733	100	277	37,8	268	36,6	41	5,6	-
14730210	Naundorf	W	1.072	100	451	42,1	407	38,0	50	4,7	-
14730230	Oschatz, Stadt	G	3.149	100	2.121	67,4	420	13,3	85	2,7	-
14730230	Oschatz, Stadt	W	8.170	100	6.061	74,2	505	6,2	106	1,3	-
14730250	Rackwitz	G	1.381	100	682	49,4	321	23,2	52	3,8	-
14730250	Rackwitz	W	2.719	100	1.648	60,6	400	14,7	61	2,2	-
14730270	Schkeuditz, Stadt	G	4.547	100	2.249	49,5	1.162	25,6	121	2,7	-
14730270	Schkeuditz, Stadt	W	10.034	100	5.374	53,6	1.595	15,9	235	2,3	3
14730280	Schönwölkau	G	912	100	211	23,1	420	46,1	80	8,8	3
14730280	Schönwölkau	W	1.281	100	336	26,2	602	47,0	111	8,7	4
14730300	Taucha, Stadt	G	3.995	100	2.526	63,2	670	16,8	72	1,8	-
14730300	Taucha, Stadt	W	8.239	100	6.288	76,3	793	9,6	117	1,4	3
14730310	Torgau, Stadt	G	3.880	100	2.608	67,2	392	10,1	159	4,1	-
14730310	Torgau, Stadt	W	10.949	100	7.407	67,7	518	4,7	210	1,9	-
14730320	Trossin	G	502	100	135	26,9	193	38,4	117	23,3	-
14730320	Trossin	W	627	100	167	26,6	243	38,8	136	21,7	-
14730330	Wernsdorf	G	1.784	100	822	46,1	431	24,2	158	8,9	-
14730330	Wernsdorf	W	2.562	100	1.307	51,0	564	22,0	190	7,4	-
14730340	Wiedemar	G	1.823	100	561	30,8	807	44,3	81	4,4	-
14730340	Wiedemar	W	2.630	100	852	32,4	1.080	41,1	100	3,8	-
14730360	Zschepplin	G	1.020	100	280	27,5	378	37,1	91	8,9	9
14730360	Zschepplin	W	1.390	100	407	29,3	472	34,0	132	9,5	11
14	Freistaat Sachsen	G	835.447	100	454.421	54,4	158.870	19,0	49.475	5,9	404
14	Freistaat Sachsen	W	2.261.451	100	1.203.699	53,2	225.136	10,0	71.618	3,2	1.194

[Zeichenerklärung](#)

AGS	Kreisfreie Stadt Landkreis Gemeinde Land	Merkmal	Biomasse (ohne Holz), Biogas in %	Solar-/ Geothermie, Umwelt- wärme, Abluftwärme absolut	Solar-/ Geothermie, Umwelt- wärme, Abluftwärme in %	Strom (ohne Wärme- pumpe) absolut	Strom (ohne Wärme- pumpe) in %	Kohle absolut	Kohle in %
14729330	Otterwisch	G	-	27	5,8	27	5,8	9	(1,9)
14729330	Otterwisch	W	-	31	5,1	33	5,4	9	(1,5)
14729340	Parthenstein	G	-	96	7,2	82	6,1	25	1,9
14729340	Parthenstein	W	-	105	6,4	93	5,7	31	1,9
14729350	Pegau, Stadt	G	-	164	8,4	91	4,7	20	1,0
14729350	Pegau, Stadt	W	-	173	5,0	102	3,0	27	0,8
14729360	Regis-Breitingen, Stadt	G	-	41	3,9	41	3,9	11	1,1
14729360	Regis-Breitingen, Stadt	W	-	44	2,0	62	2,8	14	0,6
14729370	Rötha, Stadt	G	-	131	7,3	52	2,9	6	(0,3)
14729370	Rötha, Stadt	W	-	157	4,5	66	1,9	10	0,3
14729380	Thallwitz	G	-	72	6,1	111	9,4	35	2,9
14729380	Thallwitz	W	-	75	4,5	129	7,7	43	2,6
14729400	Trebsen/Mulde, Stadt	G	(0,4)	73	5,9	79	6,4	31	2,5
14729400	Trebsen/Mulde, Stadt	W	(0,3)	77	4,1	102	5,5	35	1,9
14729410	Wurzen, Stadt	G	-	117	3,4	215	6,2	116	3,3
14729410	Wurzen, Stadt	W	-	139	1,4	309	3,2	214	2,2
14729430	Zwenkau, Stadt	G	(0,1)	194	7,9	65	2,6	23	0,9
14729430	Zwenkau, Stadt	W	(0,1)	244	5,2	96	2,1	29	0,6
14730	Nordsachsen	G	0,1	3.364	6,2	2.914	5,4	807	1,5
14730	Nordsachsen	W	0,1	3.853	3,6	4.016	3,8	1.099	1,0
14730010	Arzberg	G	-	10	1,4	57	8,2	43	6,2
14730010	Arzberg	W	-	11	1,1	69	7,0	67	6,8
14730020	Bad Düben, Stadt	G	-	160	7,7	108	5,2	16	0,8
14730020	Bad Düben, Stadt	W	-	188	4,3	117	2,7	19	0,4
14730030	Beilrode	G	(0,2)	58	4,1	90	6,3	32	2,2
14730030	Beilrode	W	0,7	63	3,0	107	5,2	37	1,8
14730045	Belgern-Schildau, Stadt	G	-	124	4,6	190	7,1	50	1,9
14730045	Belgern-Schildau, Stadt	W	-	134	3,6	228	6,1	59	1,6
14730050	Cavertitz	G	2,3	37	4,7	102	13,0	18	2,3
14730050	Cavertitz	W	2,0	41	4,0	117	11,4	20	2,0
14730060	Dahlen, Stadt	G	-	39	2,6	77	5,1	28	1,9
14730060	Dahlen, Stadt	W	-	42	1,9	92	4,2	33	1,5
14730070	Delitzsch, Stadt	G	-	283	5,3	140	2,6	36	0,7
14730070	Delitzsch, Stadt	W	-	337	2,3	212	1,4	56	0,4
14730080	Doberschütz	G	(0,5)	113	7,4	85	5,5	22	1,4
14730080	Doberschütz	W	(0,4)	122	6,3	97	5,0	26	1,3
14730090	Dommitzsch, Stadt	G	-	21	2,5	9	(1,1)	13	1,5
14730090	Dommitzsch, Stadt	W	-	25	2,0	9	(0,7)	15	1,2
14730100	Dreiheide	G	-	55	7,0	39	5,0	6	(0,8)
14730100	Dreiheide	W	-	60	6,4	45	4,8	7	(0,7)
14730110	Eilenburg, Stadt	G	(0,1)	220	6,7	165	5,0	37	1,1
14730110	Eilenburg, Stadt	W	-	330	3,5	370	4,0	52	0,6
14730120	Elsnig	G	-	15	2,9	33	6,3	9	(1,7)
14730120	Elsnig	W	-	15	2,3	50	7,5	9	(1,4)
14730140	Jesewitz	G	(0,3)	119	10,5	63	5,6	20	1,8
14730140	Jesewitz	W	(0,2)	125	8,9	79	5,6	24	1,7
14730150	Krostitz	G	(0,2)	174	12,9	73	5,4	9	(0,7)
14730150	Krostitz	W	(0,2)	214	11,0	85	4,4	12	0,6
14730160	Laußig	G	-	88	7,0	61	4,9	17	1,4
14730160	Laußig	W	-	105	5,5	73	3,8	20	1,0
14730170	Liebschützberg	G	-	49	4,7	114	10,9	26	2,5
14730170	Liebschützberg	W	-	53	3,8	139	9,9	49	3,5
14730180	Löbnitz	G	-	113	15,0	51	6,8	8	(1,1)
14730180	Löbnitz	W	-	120	11,7	65	6,3	13	1,3
14730190	Mockrehna	G	-	109	6,4	72	4,2	37	2,2
14730190	Mockrehna	W	-	112	4,8	92	3,9	46	2,0
14730200	Mügeln, Stadt	G	-	55	3,0	153	8,3	65	3,5
14730200	Mügeln, Stadt	W	-	57	1,8	235	7,6	81	2,6
14730210	Naundorf	G	-	45	6,1	58	7,9	30	4,1
14730210	Naundorf	W	-	46	4,3	69	6,4	31	2,9
14730230	Oschatz, Stadt	G	-	127	4,0	149	4,7	44	1,4
14730230	Oschatz, Stadt	W	-	142	1,7	209	2,6	71	0,9
14730250	Rackwitz	G	-	131	9,5	55	4,0	11	0,8
14730250	Rackwitz	W	-	146	5,4	108	4,0	14	0,5
14730270	Schkeuditz, Stadt	G	-	277	6,1	201	4,4	43	0,9
14730270	Schkeuditz, Stadt	W	-	310	3,1	274	2,7	77	0,8
14730280	Schönwölkau	G	(0,3)	84	9,2	76	8,3	15	1,6
14730280	Schönwölkau	W	(0,3)	96	7,5	85	6,6	16	1,2
14730300	Taucha, Stadt	G	-	368	9,2	122	3,1	21	0,5
14730300	Taucha, Stadt	W	-	409	5,0	147	1,8	39	0,5
14730310	Torgau, Stadt	G	-	173	4,5	130	3,4	37	1,0
14730310	Torgau, Stadt	W	-	199	1,8	164	1,5	47	0,4
14730320	Trossin	G	-	26	5,2	16	3,2	9	(1,8)
14730320	Trossin	W	-	31	4,9	31	4,9	11	1,8
14730330	Wernsdorf	G	-	68	3,8	172	9,6	40	2,2
14730330	Wernsdorf	W	-	73	2,8	219	8,5	64	2,5
14730340	Wiedemar	G	-	156	8,6	150	8,2	47	2,6
14730340	Wiedemar	W	-	164	6,2	282	10,7	67	2,5
14730360	Zschepplin	G	(0,9)	73	7,2	106	10,4	11	1,1
14730360	Zschepplin	W	0,8	84	6,0	148	10,6	12	0,9
14	Freistaat Sachsen	G	-	40.974	4,9	32.189	3,9	17.092	2,0
14	Freistaat Sachsen	W	0,1	49.705	2,2	44.746	2,0	26.900	1,2

[Zeichenerklärung](#)

7. Wohngebäude am 15. Mai 2022 nach Heizungsart, Baujahr und Gemeinden

AGS	Kreisfreie Stadt Landkreis Gemeinde Land	Baujahr	Insgesamt absolut	Insgesamt in %	Fernheizung (Fernwärme) absolut	Fernheizung (Fernwärme) in %	Blockheizung absolut	Blockheizung in %	Zentral- heizung absolut	Zentral- heizung in %
14511000	Chemnitz, Stadt	Insgesamt	33.179	100	6.615	19,9	1.164	3,5	22.318	67,3
14511000	Chemnitz, Stadt	bis 1949	15.812	100	1.442	9,1	642	4,1	11.806	74,7
14511000	Chemnitz, Stadt	1950 - 1989	7.025	100	3.895	55,4	297	4,2	2.510	35,7
14511000	Chemnitz, Stadt	1990 und später	10.342	100	1.278	12,4	230	2,2	8.007	77,4
14612000	Dresden, Stadt	Insgesamt	60.610	100	13.794	22,8	1.053	1,7	40.801	67,3
14612000	Dresden, Stadt	bis 1949	29.999	100	4.136	13,8	612	2,0	22.038	73,5
14612000	Dresden, Stadt	1950 - 1989	11.129	100	6.461	58,1	102	0,9	4.080	36,7
14612000	Dresden, Stadt	1990 und später	19.486	100	3.196	16,4	339	1,7	14.683	75,4
14713000	Leipzig, Stadt	Insgesamt	63.176	100	14.320	22,7	880	1,4	42.444	67,2
14713000	Leipzig, Stadt	bis 1949	31.630	100	5.348	16,9	338	1,1	23.082	73,0
14713000	Leipzig, Stadt	1950 - 1989	10.629	100	5.468	51,4	103	1,0	4.501	42,3
14713000	Leipzig, Stadt	1990 und später	20.917	100	3.508	16,8	435	2,1	14.860	71,0
14521	Erzgebirgskreis	Insgesamt	81.666	100	4.446	5,4	1.266	1,6	64.531	79,0
14521	Erzgebirgskreis	bis 1949	44.384	100	977	2,2	415	0,9	35.021	78,9
14521	Erzgebirgskreis	1950 - 1989	17.723	100	2.432	13,7	530	3,0	12.829	72,4
14521	Erzgebirgskreis	1990 und später	19.558	100	1.041	5,3	321	1,6	16.685	85,3
14521010	Amtsberg	Insgesamt	1.108	100	17	1,5	14	1,3	957	86,4
14521010	Amtsberg	bis 1949	576	100	10	1,7	3	(0,5)	481	83,5
14521010	Amtsberg	1950 - 1989	149	100	-	-	3	(2,0)	135	91,2
14521010	Amtsberg	1990 und später	383	100	10	2,6	6	(1,6)	340	88,8
14521020	Annaberg-Buchholz, Stadt	Insgesamt	3.649	100	319	8,7	25	0,7	2.633	72,2
14521020	Annaberg-Buchholz, Stadt	bis 1949	2.390	100	51	2,1	12	0,5	1.754	73,4
14521020	Annaberg-Buchholz, Stadt	1950 - 1989	618	100	208	33,7	5	(0,8)	337	54,5
14521020	Annaberg-Buchholz, Stadt	1990 und später	640	100	59	9,2	7	(1,1)	537	83,9
14521035	Aue-Bad Schlema, Stadt	Insgesamt	3.655	100	462	12,6	204	5,6	2.542	69,5
14521035	Aue-Bad Schlema, Stadt	bis 1949	1.858	100	75	4,0	14	0,8	1.449	78,0
14521035	Aue-Bad Schlema, Stadt	1950 - 1989	1.065	100	309	29,0	159	14,9	529	49,7
14521035	Aue-Bad Schlema, Stadt	1990 und später	734	100	76	10,4	31	4,2	557	75,9
14521040	Auerbach	Insgesamt	643	100	14	2,2	3	(0,5)	516	80,2
14521040	Auerbach	bis 1949	402	100	8	(2,0)	3	(0,7)	308	76,6
14521040	Auerbach	1950 - 1989	117	100	3	(2,6)	-	-	94	80,3
14521040	Auerbach	1990 und später	124	100	-	-	-	-	114	92,7
14521060	Bärenstein	Insgesamt	579	100	12	2,1	3	(0,5)	486	83,9
14521060	Bärenstein	bis 1949	383	100	7	(1,8)	3	(0,8)	321	83,8
14521060	Bärenstein	1950 - 1989	120	100	8	(6,7)	-	-	92	76,7
14521060	Bärenstein	1990 und später	76	100	3	(3,9)	-	-	76	96,2
14521080	Bockau	Insgesamt	702	100	20	2,8	7	(1,0)	573	81,6
14521080	Bockau	bis 1949	383	100	7	(1,8)	3	(0,8)	309	80,7
14521080	Bockau	1950 - 1989	183	100	9	(4,9)	5	(2,7)	147	80,3
14521080	Bockau	1990 und später	137	100	6	(4,4)	3	(2,2)	118	86,1
14521090	Börnichen/Erzgeb.	Insgesamt	303	100	-	-	4	(1,3)	264	87,1
14521090	Börnichen/Erzgeb.	bis 1949	140	100	-	-	3	(2,1)	109	77,9
14521090	Börnichen/Erzgeb.	1950 - 1989	68	100	-	-	-	-	63	100,0
14521090	Börnichen/Erzgeb.	1990 und später	100	100	-	-	3	(3,0)	90	90,9
14521110	Breitenbrunn/Erzgeb.	Insgesamt	1.366	100	29	2,1	28	2,0	1.186	86,8
14521110	Breitenbrunn/Erzgeb.	bis 1949	669	100	10	1,5	10	1,5	570	85,2
14521110	Breitenbrunn/Erzgeb.	1950 - 1989	403	100	7	(1,7)	13	3,2	358	88,8
14521110	Breitenbrunn/Erzgeb.	1990 und später	294	100	10	3,4	9	(3,1)	259	88,1
14521120	Burkhardtsdorf	Insgesamt	1.673	100	29	1,7	17	1,0	1.395	83,4
14521120	Burkhardtsdorf	bis 1949	1.000	100	9	(0,9)	8	(0,8)	796	79,6
14521120	Burkhardtsdorf	1950 - 1989	209	100	4	(1,9)	-	-	189	90,4
14521120	Burkhardtsdorf	1990 und später	464	100	16	3,4	10	2,2	409	88,1
14521130	Crottendorf	Insgesamt	1.129	100	15	1,3	5	(0,4)	955	84,6
14521130	Crottendorf	bis 1949	669	100	7	(1,0)	10	1,5	548	81,9
14521130	Crottendorf	1950 - 1989	264	100	4	(1,5)	-	-	237	89,8
14521130	Crottendorf	1990 und später	196	100	5	(2,6)	-	-	176	89,8
14521140	Deutschneudorf	Insgesamt	318	100	7	(2,2)	3	(0,9)	250	78,6
14521140	Deutschneudorf	bis 1949	238	100	7	(2,9)	-	-	180	75,6
14521140	Deutschneudorf	1950 - 1989	40	100	-	-	3	(7,5)	34	81,0
14521140	Deutschneudorf	1990 und später	39	100	-	-	-	-	35	92,1
14521150	Drebach	Insgesamt	1.388	100	29	2,1	19	1,4	1.168	84,1
14521150	Drebach	bis 1949	728	100	13	1,8	9	(1,2)	595	81,7
14521150	Drebach	1950 - 1989	376	100	9	(2,4)	6	(1,6)	319	84,8
14521150	Drebach	1990 und später	286	100	4	(1,4)	6	(2,1)	260	90,9
14521160	Ehrenfriedersdorf, Stadt	Insgesamt	1.030	100	88	8,5	16	1,6	766	74,4
14521160	Ehrenfriedersdorf, Stadt	bis 1949	556	100	8	(1,4)	4	(0,7)	420	75,5
14521160	Ehrenfriedersdorf, Stadt	1950 - 1989	239	100	72	30,1	6	(2,5)	140	58,6
14521160	Ehrenfriedersdorf, Stadt	1990 und später	234	100	11	4,7	6	(2,6)	206	88,0
14521170	Eibenstock, Stadt	Insgesamt	1.816	100	21	1,2	7	(0,4)	1.378	75,9
14521170	Eibenstock, Stadt	bis 1949	1.012	100	10	1,0	3	(0,3)	705	69,7
14521170	Eibenstock, Stadt	1950 - 1989	468	100	-	-	3	(0,6)	385	82,3
14521170	Eibenstock, Stadt	1990 und später	333	100	7	(2,1)	6	(1,8)	288	86,5
14521180	Elterlein, Stadt	Insgesamt	797	100	15	1,9	9	(1,1)	654	82,1
14521180	Elterlein, Stadt	bis 1949	443	100	10	2,3	3	(0,7)	351	79,2
14521180	Elterlein, Stadt	1950 - 1989	150	100	-	-	3	(2,0)	123	82,0
14521180	Elterlein, Stadt	1990 und später	201	100	-	-	3	(1,5)	177	88,1
14521200	Gelenau/Erzgeb.	Insgesamt	984	100	22	2,2	22	2,2	797	81,0
14521200	Gelenau/Erzgeb.	bis 1949	592	100	14	2,4	4	(0,7)	480	81,1
14521200	Gelenau/Erzgeb.	1950 - 1989	156	100	-	-	14	9,0	101	64,7
14521200	Gelenau/Erzgeb.	1990 und später	240	100	8	(3,3)	4	(1,7)	212	88,3
14521210	Geyer, Stadt	Insgesamt	917	100	65	7,1	4	(0,4)	661	72,1
14521210	Geyer, Stadt	bis 1949	597	100	19	3,2	3	(0,5)	426	71,4
14521210	Geyer, Stadt	1950 - 1989	151	100	30	19,9	-	-	103	68,2
14521210	Geyer, Stadt	1990 und später	171	100	16	9,4	3	(1,8)	132	77,2
14521220	Gornau/Erzgeb.	Insgesamt	1.084	100	17	1,6	17	1,6	927	85,5
14521220	Gornau/Erzgeb.	bis 1949	501	100	4	(0,8)	4	(0,8)	407	81,2
14521220	Gornau/Erzgeb.	1950 - 1989	147	100	6	(4,1)	3	(2,0)	127	86,4
14521220	Gornau/Erzgeb.	1990 und später	436	100	6	(1,4)	9	(2,1)	396	90,8
14521230	Gornsdorf	Insgesamt	523	100	14	2,7	11	2,1	444	84,9
14521230	Gornsdorf	bis 1949	334	100	7	(2,1)	3	(0,9)	278	83,2
14521230	Gornsdorf	1950 - 1989	55	100	-	-	-	-	46	83,6
14521230	Gornsdorf	1990 und später	137	100	3	(2,2)	6	(4,4)	117	85,4

AGS	Kreisfreie Stadt Landkreis Gemeinde Land	Baujahr	Etagen- heizung absolut	Etagen- heizung in %	Einzel- /Mehrraumöfen (auch Nachtspeicher- heizung) absolut	Einzel- /Mehrraumöfen (auch Nachtspeicher- heizung) in %
14511000	Chemnitz, Stadt	Insgesamt	2.316	7,0	681	2,1
14511000	Chemnitz, Stadt	bis 1949	1.412	8,9	443	2,8
14511000	Chemnitz, Stadt	1950 - 1989	221	3,1	96	1,4
14511000	Chemnitz, Stadt	1990 und später	679	6,6	141	1,4
14612000	Dresden, Stadt	Insgesamt	3.469	5,7	1.356	2,2
14612000	Dresden, Stadt	bis 1949	2.168	7,2	951	3,2
14612000	Dresden, Stadt	1950 - 1989	295	2,7	163	1,5
14612000	Dresden, Stadt	1990 und später	1.012	5,2	241	1,2
14713000	Leipzig, Stadt	Insgesamt	4.416	7,0	987	1,6
14713000	Leipzig, Stadt	bis 1949	2.159	6,8	614	1,9
14713000	Leipzig, Stadt	1950 - 1989	406	3,8	117	1,1
14713000	Leipzig, Stadt	1990 und später	1.852	8,9	255	1,2
14521	Erzgebirgskreis	Insgesamt	6.408	7,8	4.695	5,7
14521	Erzgebirgskreis	bis 1949	4.249	9,6	3.461	7,8
14521	Erzgebirgskreis	1950 - 1989	1.159	6,5	732	4,1
14521	Erzgebirgskreis	1990 und später	1.000	5,1	501	2,6
14521010	Amtsberg	Insgesamt	64	5,8	53	4,8
14521010	Amtsberg	bis 1949	42	7,3	34	5,9
14521010	Amtsberg	1950 - 1989	7	(4,7)	-	-
14521010	Amtsberg	1990 und später	15	3,9	12	3,1
14521020	Annaberg-Buchholz, Stadt	Insgesamt	529	14,5	122	3,3
14521020	Annaberg-Buchholz, Stadt	bis 1949	447	18,7	100	4,2
14521020	Annaberg-Buchholz, Stadt	1950 - 1989	53	8,6	10	1,6
14521020	Annaberg-Buchholz, Stadt	1990 und später	29	4,5	12	1,9
14521035	Aue-Bad Schlema, Stadt	Insgesamt	298	8,2	137	3,7
14521035	Aue-Bad Schlema, Stadt	bis 1949	207	11,1	95	5,1
14521035	Aue-Bad Schlema, Stadt	1950 - 1989	39	3,7	28	2,6
14521035	Aue-Bad Schlema, Stadt	1990 und später	52	7,1	14	1,9
14521040	Auerbach	Insgesamt	62	9,6	39	6,1
14521040	Auerbach	bis 1949	41	10,2	34	8,5
14521040	Auerbach	1950 - 1989	15	12,8	5	(4,3)
14521040	Auerbach	1990 und später	5	(4,0)	-	-
14521060	Bärenstein	Insgesamt	62	10,7	17	2,9
14521060	Bärenstein	bis 1949	36	9,4	15	3,9
14521060	Bärenstein	1950 - 1989	20	16,7	3	(2,5)
14521060	Bärenstein	1990 und später	3	(3,9)	-	-
14521080	Bockau	Insgesamt	33	4,7	65	9,3
14521080	Bockau	bis 1949	18	4,7	42	11,0
14521080	Bockau	1950 - 1989	9	(4,9)	21	11,5
14521080	Bockau	1990 und später	12	8,8	-	-
14521090	Börnichen/Erzgeb.	Insgesamt	14	4,6	24	7,9
14521090	Börnichen/Erzgeb.	bis 1949	9	(6,4)	18	12,9
14521090	Börnichen/Erzgeb.	1950 - 1989	3	(4,4)	3	(4,4)
14521090	Börnichen/Erzgeb.	1990 und später	5	(5,0)	3	(3,0)
14521110	Breitenbrunn/Erzgeb.	Insgesamt	51	3,7	68	5,0
14521110	Breitenbrunn/Erzgeb.	bis 1949	30	4,5	48	7,2
14521110	Breitenbrunn/Erzgeb.	1950 - 1989	14	3,5	11	2,7
14521110	Breitenbrunn/Erzgeb.	1990 und später	12	4,1	9	(3,1)
14521120	Burkhardtsdorf	Insgesamt	153	9,1	71	4,2
14521120	Burkhardtsdorf	bis 1949	120	12,0	62	6,2
14521120	Burkhardtsdorf	1950 - 1989	12	5,7	-	-
14521120	Burkhardtsdorf	1990 und später	20	4,3	8	(1,7)
14521130	Crottendorf	Insgesamt	83	7,4	70	6,2
14521130	Crottendorf	bis 1949	70	10,5	41	6,1
14521130	Crottendorf	1950 - 1989	9	(3,4)	16	6,1
14521130	Crottendorf	1990 und später	5	(2,6)	8	(4,1)
14521140	Deutschneudorf	Insgesamt	21	6,6	40	12,6
14521140	Deutschneudorf	bis 1949	15	6,3	36	15,1
14521140	Deutschneudorf	1950 - 1989	3	(7,5)	3	(7,5)
14521140	Deutschneudorf	1990 und später	3	(7,7)	3	(7,7)
14521150	Drebach	Insgesamt	97	7,0	69	5,0
14521150	Drebach	bis 1949	57	7,8	52	7,1
14521150	Drebach	1950 - 1989	27	7,2	14	3,7
14521150	Drebach	1990 und später	13	4,5	5	(1,7)
14521160	Ehrenfriedersdorf, Stadt	Insgesamt	122	11,8	35	3,4
14521160	Ehrenfriedersdorf, Stadt	bis 1949	97	17,4	25	4,5
14521160	Ehrenfriedersdorf, Stadt	1950 - 1989	13	5,4	6	(2,5)
14521160	Ehrenfriedersdorf, Stadt	1990 und später	9	(3,8)	-	-
14521170	Eibenstock, Stadt	Insgesamt	115	6,3	288	15,9
14521170	Eibenstock, Stadt	bis 1949	78	7,7	207	20,5
14521170	Eibenstock, Stadt	1950 - 1989	17	3,6	66	14,1
14521170	Eibenstock, Stadt	1990 und später	20	6,0	17	5,1
14521180	Elterlein, Stadt	Insgesamt	60	7,5	59	7,4
14521180	Elterlein, Stadt	bis 1949	36	8,1	44	9,9
14521180	Elterlein, Stadt	1950 - 1989	15	10,0	10	6,7
14521180	Elterlein, Stadt	1990 und später	8	(4,0)	5	(2,5)
14521200	Gelenau/Erzgeb.	Insgesamt	121	12,3	25	2,5
14521200	Gelenau/Erzgeb.	bis 1949	72	12,2	21	3,5
14521200	Gelenau/Erzgeb.	1950 - 1989	39	25,0	-	-
14521200	Gelenau/Erzgeb.	1990 und später	10	4,2	5	(2,1)
14521210	Geyer, Stadt	Insgesamt	122	13,3	56	6,1
14521210	Geyer, Stadt	bis 1949	95	15,9	46	7,7
14521210	Geyer, Stadt	1950 - 1989	11	7,3	5	(3,3)
14521210	Geyer, Stadt	1990 und später	17	9,9	4	(2,3)
14521220	Gornau/Erzgeb.	Insgesamt	61	5,6	60	5,5
14521220	Gornau/Erzgeb.	bis 1949	32	6,4	45	9,0
14521220	Gornau/Erzgeb.	1950 - 1989	9	(6,1)	3	(2,0)
14521220	Gornau/Erzgeb.	1990 und später	13	3,0	10	2,3
14521230	Gornsdorf	Insgesamt	42	8,0	17	3,3
14521230	Gornsdorf	bis 1949	30	9,0	14	4,2
14521230	Gornsdorf	1950 - 1989	7	(12,7)	-	-
14521230	Gornsdorf	1990 und später	5	(3,6)	-	-

AGS	Kreisfreie Stadt Landkreis Gemeinde Land	Baujahr	Insgesamt absolut	Insgesamt in %	Fernheizung (Fernwärme) absolut	Fernheizung (Fernwärme) in %	Blockheizung absolut	Blockheizung in %	Zentral- heizung absolut	Zentral- heizung in %
14521240	Großolbersdorf	Insgesamt	813	100	54	6,6	9	(1,1)	659	81,1
14521240	Großolbersdorf	bis 1949	392	100	14	3,6	8	(2,0)	317	80,9
14521240	Großolbersdorf	1950 - 1989	194	100	11	5,7	3	(1,5)	165	85,1
14521240	Großolbersdorf	1990 und später	224	100	28	12,5	3	(1,3)	177	79,0
14521250	Großrückerswalde	Insgesamt	926	100	25	2,7	7	(0,8)	803	86,7
14521250	Großrückerswalde	bis 1949	510	100	11	2,2	3	(0,6)	446	87,5
14521250	Großrückerswalde	1950 - 1989	193	100	3	(1,6)	-	-	160	82,9
14521250	Großrückerswalde	1990 und später	230	100	12	5,2	3	(1,3)	197	85,7
14521260	Grünhain-Beierfeld, Stadt	Insgesamt	1.512	100	38	2,5	28	1,9	1.282	84,8
14521260	Grünhain-Beierfeld, Stadt	bis 1949	807	100	21	2,6	11	1,4	666	82,5
14521260	Grünhain-Beierfeld, Stadt	1950 - 1989	392	100	4	(1,0)	10	2,6	338	86,2
14521260	Grünhain-Beierfeld, Stadt	1990 und später	313	100	10	3,2	-	-	279	89,1
14521270	Grünhainichen	Insgesamt	987	100	20	2,0	6	(0,6)	835	84,6
14521270	Grünhainichen	bis 1949	602	100	8	(1,3)	3	(0,5)	501	83,2
14521270	Grünhainichen	1950 - 1989	211	100	6	(2,8)	3	(1,4)	183	86,7
14521270	Grünhainichen	1990 und später	177	100	4	(2,3)	3	(1,7)	154	87,0
14521280	Heidersdorf	Insgesamt	234	100	3	(1,3)	6	(2,6)	190	81,2
14521280	Heidersdorf	bis 1949	153	100	-	-	6	(3,9)	119	77,8
14521280	Heidersdorf	1950 - 1989	40	100	-	-	-	-	35	89,7
14521280	Heidersdorf	1990 und später	40	100	-	-	-	-	36	87,8
14521290	Hohndorf	Insgesamt	937	100	24	2,6	20	2,1	767	81,9
14521290	Hohndorf	bis 1949	572	100	14	2,4	3	(0,5)	467	81,6
14521290	Hohndorf	1950 - 1989	97	100	5	(5,2)	12	12,4	71	73,2
14521290	Hohndorf	1990 und später	267	100	5	(1,9)	6	(2,2)	229	85,8
14521310	Jahnsdorf/Erzgeb.	Insgesamt	1.552	100	56	3,6	28	1,8	1.333	85,9
14521310	Jahnsdorf/Erzgeb.	bis 1949	630	100	6	(1,0)	4	(0,6)	554	87,9
14521310	Jahnsdorf/Erzgeb.	1950 - 1989	285	100	9	(3,2)	4	(1,4)	250	87,7
14521310	Jahnsdorf/Erzgeb.	1990 und später	638	100	36	5,6	15	2,4	528	82,8
14521320	Johanngeorgenstadt, Stadt	Insgesamt	893	100	56	6,3	9	(1,0)	735	82,3
14521320	Johanngeorgenstadt, Stadt	bis 1949	318	100	-	-	6	(1,9)	271	85,2
14521320	Johanngeorgenstadt, Stadt	1950 - 1989	418	100	48	11,5	3	(0,7)	332	79,4
14521320	Johanngeorgenstadt, Stadt	1990 und später	157	100	7	(4,5)	3	(1,9)	138	87,9
14521330	Jöhstadt, Stadt	Insgesamt	815	100	9	(1,1)	11	1,3	600	73,6
14521330	Jöhstadt, Stadt	bis 1949	563	100	6	(1,1)	7	(1,2)	392	69,6
14521330	Jöhstadt, Stadt	1950 - 1989	148	100	3	(2,0)	-	-	114	77,0
14521330	Jöhstadt, Stadt	1990 und später	104	100	-	-	4	(3,8)	89	85,6
14521340	Königswalde	Insgesamt	621	100	19	3,1	-	-	522	84,1
14521340	Königswalde	bis 1949	345	100	6	(1,7)	-	-	282	81,7
14521340	Königswalde	1950 - 1989	95	100	4	(4,2)	-	-	81	85,3
14521340	Königswalde	1990 und später	175	100	11	6,3	3	(1,7)	152	86,9
14521355	Lauter-Bernsbach, Stadt	Insgesamt	2.325	100	53	2,3	16	0,7	1.985	85,4
14521355	Lauter-Bernsbach, Stadt	bis 1949	1.243	100	20	1,6	5	(0,4)	1.019	82,0
14521355	Lauter-Bernsbach, Stadt	1950 - 1989	432	100	10	2,3	4	(0,9)	390	90,3
14521355	Lauter-Bernsbach, Stadt	1990 und später	649	100	23	3,5	11	1,7	572	88,1
14521370	Lößnitz, Stadt	Insgesamt	1.843	100	254	13,8	22	1,2	1.349	73,2
14521370	Lößnitz, Stadt	bis 1949	855	100	28	3,3	11	1,3	685	80,1
14521370	Lößnitz, Stadt	1950 - 1989	470	100	136	28,9	6	(1,3)	287	61,1
14521370	Lößnitz, Stadt	1990 und später	514	100	95	18,5	5	(1,0)	377	73,3
14521380	Lugau/Erzgeb., Stadt	Insgesamt	1.888	100	114	6,0	102	5,4	1.441	76,3
14521380	Lugau/Erzgeb., Stadt	bis 1949	919	100	35	3,8	40	4,4	687	74,8
14521380	Lugau/Erzgeb., Stadt	1950 - 1989	433	100	56	12,9	49	11,3	296	68,4
14521380	Lugau/Erzgeb., Stadt	1990 und später	537	100	23	4,3	15	2,8	457	85,1
14521390	Marienberg, Stadt	Insgesamt	4.334	100	247	5,7	47	1,1	3.323	76,7
14521390	Marienberg, Stadt	bis 1949	2.275	100	40	1,8	25	1,1	1.763	77,5
14521390	Marienberg, Stadt	1950 - 1989	1.088	100	141	13,0	13	1,2	761	69,9
14521390	Marienberg, Stadt	1990 und später	971	100	69	7,1	11	1,1	806	83,0
14521400	Mildenau	Insgesamt	993	100	12	1,2	17	1,7	845	85,1
14521400	Mildenau	bis 1949	515	100	7	(1,4)	4	(0,8)	430	83,5
14521400	Mildenau	1950 - 1989	222	100	3	(1,4)	5	(2,3)	190	85,6
14521400	Mildenau	1990 und später	256	100	8	(3,1)	11	4,3	224	87,5
14521410	Neukirchen/Erzgeb.	Insgesamt	1.891	100	60	3,2	19	1,0	1.607	85,0
14521410	Neukirchen/Erzgeb.	bis 1949	951	100	20	2,1	9	(0,9)	802	84,3
14521410	Neukirchen/Erzgeb.	1950 - 1989	206	100	5	(2,4)	4	(1,9)	171	83,0
14521410	Neukirchen/Erzgeb.	1990 und später	734	100	40	5,4	8	(1,1)	633	86,2
14521420	Niederdorf	Insgesamt	345	100	9	(2,6)	-	-	287	83,2
14521420	Niederdorf	bis 1949	171	100	4	(2,3)	3	(1,8)	133	77,8
14521420	Niederdorf	1950 - 1989	69	100	4	(5,8)	-	-	64	87,7
14521420	Niederdorf	1990 und später	101	100	-	-	-	-	91	92,9
14521430	Niederwürschnitz	Insgesamt	682	100	10	1,5	34	5,0	555	81,4
14521430	Niederwürschnitz	bis 1949	372	100	8	(2,2)	3	(0,8)	312	83,9
14521430	Niederwürschnitz	1950 - 1989	160	100	5	(3,1)	27	16,9	108	67,5
14521430	Niederwürschnitz	1990 und später	149	100	-	-	4	(2,7)	135	90,6
14521440	Oberwiesenthal, Kurort, Stadt	Insgesamt	516	100	41	7,9	31	6,0	380	73,6
14521440	Oberwiesenthal, Kurort, Stadt	bis 1949	220	100	3	(1,4)	3	(1,4)	186	84,5
14521440	Oberwiesenthal, Kurort, Stadt	1950 - 1989	195	100	31	15,9	27	13,8	105	53,8
14521440	Oberwiesenthal, Kurort, Stadt	1990 und später	105	100	6	(5,7)	3	(2,9)	91	86,7
14521450	Oelsnitz/Erzgeb., Stadt	Insgesamt	2.837	100	93	3,3	33	1,2	2.331	82,2
14521450	Oelsnitz/Erzgeb., Stadt	bis 1949	1.769	100	54	3,1	12	0,7	1.418	80,2
14521450	Oelsnitz/Erzgeb., Stadt	1950 - 1989	338	100	13	3,8	10	3,0	288	85,2
14521450	Oelsnitz/Erzgeb., Stadt	1990 und später	726	100	28	3,9	11	1,5	625	86,1
14521460	Olbernhau, Stadt	Insgesamt	2.857	100	102	3,6	29	1,0	2.137	74,8
14521460	Olbernhau, Stadt	bis 1949	1.729	100	32	1,9	14	0,8	1.242	71,8
14521460	Olbernhau, Stadt	1950 - 1989	629	100	40	6,4	12	1,9	480	76,3
14521460	Olbernhau, Stadt	1990 und später	499	100	25	5,0	3	(0,6)	416	83,4
14521495	Pockau-Lengefeld, Stadt	Insgesamt	2.112	100	34	1,6	23	1,1	1.608	76,1
14521495	Pockau-Lengefeld, Stadt	bis 1949	1.213	100	20	1,6	17	1,4	901	74,3
14521495	Pockau-Lengefeld, Stadt	1950 - 1989	530	100	5	(0,9)	5	(0,9)	379	71,5
14521495	Pockau-Lengefeld, Stadt	1990 und später	370	100	9	(2,4)	3	(0,8)	328	88,6
14521500	Raschau-Markersbach	Insgesamt	1.189	100	24	2,0	10	0,8	1.002	84,3
14521500	Raschau-Markersbach	bis 1949	599	100	10	1,7	-	-	473	79,0
14521500	Raschau-Markersbach	1950 - 1989	291	100	8	(2,7)	3	(1,0)	266	91,4
14521500	Raschau-Markersbach	1990 und später	298	100	7	(2,3)	7	(2,3)	263	88,3
14521510	Scheibenberg, Stadt	Insgesamt	538	100	10	1,9	6	(1,1)	451	83,8
14521510	Scheibenberg, Stadt	bis 1949	288	100	4	(1,4)	-	-	221	76,7
14521510	Scheibenberg, Stadt	1950 - 1989	109	100	3	(2,8)	-	-	94	86,2
14521510	Scheibenberg, Stadt	1990 und später	144	100	4	(2,8)	3	(2,1)	135	91,8
14521520	Schlettau, Stadt	Insgesamt	611	100	8	(1,3)	-	-	481	78,7
14521520	Schlettau, Stadt	bis 1949	354	100	4	(1,1)	-	-	275	77,7
14521520	Schlettau, Stadt	1950 - 1989	133	100	-	-	-	-	95	71,4
14521520	Schlettau, Stadt	1990 und später	123	100	-	-	-	-	114	90,5

AGS	Kreisfreie Stadt Landkreis Gemeinde Land	Baujahr	Etagen- heizung absolut	Etagen- heizung in %	Einzel- /Mehrraumöfen (auch Nachtspeicher- heizung) absolut	Einzel- /Mehrraumöfen (auch Nachtspeicher- heizung) in %
14521240	Großolbersdorf	Insgesamt	36	4,4	45	5,5
14521240	Großolbersdorf	bis 1949	22	5,6	31	7,9
14521240	Großolbersdorf	1950 - 1989	6	(3,1)	7	(3,6)
14521240	Großolbersdorf	1990 und später	9	(4,0)	10	4,5
14521250	Großrückerswalde	Insgesamt	56	6,0	35	3,8
14521250	Großrückerswalde	bis 1949	22	4,3	26	5,1
14521250	Großrückerswalde	1950 - 1989	21	10,9	4	(2,1)
14521250	Großrückerswalde	1990 und später	12	5,2	6	(2,6)
14521260	Grünhain-Beierfeld, Stadt	Insgesamt	97	6,4	69	4,6
14521260	Grünhain-Beierfeld, Stadt	bis 1949	69	8,6	43	5,3
14521260	Grünhain-Beierfeld, Stadt	1950 - 1989	23	5,9	18	4,6
14521260	Grünhain-Beierfeld, Stadt	1990 und später	9	(2,9)	10	3,2
14521270	Grünhainichen	Insgesamt	55	5,6	71	7,2
14521270	Grünhainichen	bis 1949	34	5,6	58	9,6
14521270	Grünhainichen	1950 - 1989	11	5,2	10	4,7
14521270	Grünhainichen	1990 und später	9	(5,1)	7	(4,0)
14521280	Heidersdorf	Insgesamt	10	4,3	24	10,3
14521280	Heidersdorf	bis 1949	5	(3,3)	21	13,7
14521280	Heidersdorf	1950 - 1989	3	(7,5)	-	-
14521280	Heidersdorf	1990 und später	3	(7,5)	3	(7,5)
14521290	Hohndorf	Insgesamt	91	9,7	38	4,1
14521290	Hohndorf	bis 1949	63	11,0	23	4,0
14521290	Hohndorf	1950 - 1989	6	(6,2)	3	(3,1)
14521290	Hohndorf	1990 und später	20	7,5	7	(2,6)
14521310	Jahnsdorf/Erzgeb.	Insgesamt	88	5,7	54	3,5
14521310	Jahnsdorf/Erzgeb.	bis 1949	29	4,6	38	6,0
14521310	Jahnsdorf/Erzgeb.	1950 - 1989	13	4,6	-	-
14521310	Jahnsdorf/Erzgeb.	1990 und später	46	7,2	12	1,9
14521320	Johanngeorgenstadt, Stadt	Insgesamt	29	3,2	59	6,6
14521320	Johanngeorgenstadt, Stadt	bis 1949	15	4,7	27	8,5
14521320	Johanngeorgenstadt, Stadt	1950 - 1989	8	(1,9)	24	5,7
14521320	Johanngeorgenstadt, Stadt	1990 und später	3	(1,9)	6	(3,8)
14521330	Jöhstadt, Stadt	Insgesamt	63	7,7	129	15,8
14521330	Jöhstadt, Stadt	bis 1949	47	8,3	105	18,7
14521330	Jöhstadt, Stadt	1950 - 1989	15	10,1	20	13,5
14521330	Jöhstadt, Stadt	1990 und später	7	(6,7)	3	(2,9)
14521340	Königswalde	Insgesamt	27	4,3	52	8,4
14521340	Königswalde	bis 1949	19	5,5	39	11,3
14521340	Königswalde	1950 - 1989	3	(3,2)	11	11,6
14521340	Königswalde	1990 und später	6	(3,4)	3	(1,7)
14521355	Lauter-Bernsbach, Stadt	Insgesamt	164	7,1	103	4,4
14521355	Lauter-Bernsbach, Stadt	bis 1949	119	9,6	77	6,2
14521355	Lauter-Bernsbach, Stadt	1950 - 1989	20	4,6	10	2,3
14521355	Lauter-Bernsbach, Stadt	1990 und später	26	4,0	17	2,6
14521370	Lößnitz, Stadt	Insgesamt	115	6,2	87	4,7
14521370	Lößnitz, Stadt	bis 1949	71	8,3	53	6,2
14521370	Lößnitz, Stadt	1950 - 1989	20	4,3	21	4,5
14521370	Lößnitz, Stadt	1990 und später	26	5,1	18	3,5
14521380	Lugau/Erzgeb., Stadt	Insgesamt	138	7,3	94	5,0
14521380	Lugau/Erzgeb., Stadt	bis 1949	83	9,0	72	7,8
14521380	Lugau/Erzgeb., Stadt	1950 - 1989	19	4,4	10	2,3
14521380	Lugau/Erzgeb., Stadt	1990 und später	32	6,0	15	2,8
14521390	Marienberg, Stadt	Insgesamt	415	9,6	286	6,6
14521390	Marienberg, Stadt	bis 1949	228	10,0	211	9,3
14521390	Marienberg, Stadt	1950 - 1989	126	11,6	48	4,4
14521390	Marienberg, Stadt	1990 und später	60	6,2	29	3,0
14521400	Mildenaу	Insgesamt	57	5,7	59	5,9
14521400	Mildenaу	bis 1949	29	5,6	45	8,7
14521400	Mildenaу	1950 - 1989	11	5,0	14	6,3
14521400	Mildenaу	1990 und später	11	4,3	3	(1,2)
14521410	Neukirchen/Erzgeb.	Insgesamt	158	8,4	46	2,4
14521410	Neukirchen/Erzgeb.	bis 1949	87	9,1	35	3,7
14521410	Neukirchen/Erzgeb.	1950 - 1989	23	11,2	-	-
14521410	Neukirchen/Erzgeb.	1990 und später	46	6,3	8	(1,1)
14521420	Niederdorf	Insgesamt	26	7,5	15	4,3
14521420	Niederdorf	bis 1949	23	13,5	13	7,6
14521420	Niederdorf	1950 - 1989	-	-	4	(5,8)
14521420	Niederdorf	1990 und später	-	-	3	(3,0)
14521430	Niederwürschnitz	Insgesamt	52	7,6	31	4,5
14521430	Niederwürschnitz	bis 1949	38	10,2	15	4,0
14521430	Niederwürschnitz	1950 - 1989	7	(4,4)	12	7,5
14521430	Niederwürschnitz	1990 und später	7	(4,7)	7	(4,7)
14521440	Oberwiesenthal, Kurort, Stadt	Insgesamt	51	9,9	17	3,3
14521440	Oberwiesenthal, Kurort, Stadt	bis 1949	21	9,5	11	5,0
14521440	Oberwiesenthal, Kurort, Stadt	1950 - 1989	24	12,3	3	(1,5)
14521440	Oberwiesenthal, Kurort, Stadt	1990 und später	-	-	4	(3,8)
14521450	Oelsnitz/Erzgeb., Stadt	Insgesamt	250	8,8	113	4,0
14521450	Oelsnitz/Erzgeb., Stadt	bis 1949	190	10,7	82	4,6
14521450	Oelsnitz/Erzgeb., Stadt	1950 - 1989	15	4,4	12	3,6
14521450	Oelsnitz/Erzgeb., Stadt	1990 und später	46	6,3	19	2,6
14521460	Olbernhau, Stadt	Insgesamt	317	11,1	266	9,3
14521460	Olbernhau, Stadt	bis 1949	220	12,7	219	12,7
14521460	Olbernhau, Stadt	1950 - 1989	69	11,0	28	4,5
14521460	Olbernhau, Stadt	1990 und später	29	5,8	18	3,6
14521495	Pockau-Lengefeld, Stadt	Insgesamt	203	9,6	233	11,0
14521495	Pockau-Lengefeld, Stadt	bis 1949	84	6,9	184	15,2
14521495	Pockau-Lengefeld, Stadt	1950 - 1989	102	19,2	35	6,6
14521495	Pockau-Lengefeld, Stadt	1990 und später	19	5,1	17	4,6
14521500	Raschau-Markersbach	Insgesamt	75	6,3	77	6,5
14521500	Raschau-Markersbach	bis 1949	59	9,8	55	9,2
14521500	Raschau-Markersbach	1950 - 1989	7	(2,4)	12	4,1
14521500	Raschau-Markersbach	1990 und später	13	4,4	9	(3,0)
14521510	Scheibenberg, Stadt	Insgesamt	43	8,0	20	3,7
14521510	Scheibenberg, Stadt	bis 1949	34	11,8	21	7,3
14521510	Scheibenberg, Stadt	1950 - 1989	4	(3,7)	-	-
14521510	Scheibenberg, Stadt	1990 und später	3	(2,1)	-	-
14521520	Schlettau, Stadt	Insgesamt	79	12,9	36	5,9
14521520	Schlettau, Stadt	bis 1949	36	10,2	33	9,3
14521520	Schlettau, Stadt	1950 - 1989	33	24,8	3	(2,3)
14521520	Schlettau, Stadt	1990 und später	6	(4,9)	-	-

AGS	Kreisfreie Stadt Landkreis Gemeinde Land	Baujahr	Insgesamt absolut	Insgesamt in %	Fernheizung (Fernwärme) absolut	Fernheizung (Fernwärme) in %	Blockheizung absolut	Blockheizung in %	Zentral- heizung absolut	Zentral- heizung in %
14521530	Schneeberg, Stadt	Insgesamt	2.785	100	483	17,3	33	1,2	1.953	70,1
14521530	Schneeberg, Stadt	bis 1949	1.249	100	42	3,4	14	1,1	964	77,2
14521530	Schneeberg, Stadt	1950 - 1989	779	100	400	51,3	8	(1,0)	327	42,0
14521530	Schneeberg, Stadt	1990 und später	761	100	42	5,5	11	1,4	661	86,9
14521540	Schönheide	Insgesamt	1.095	100	25	2,3	6	(0,5)	876	80,0
14521540	Schönheide	bis 1949	622	100	14	2,3	3	(0,5)	467	75,1
14521540	Schönheide	1950 - 1989	230	100	4	(1,7)	-	-	195	84,8
14521540	Schönheide	1990 und später	243	100	6	(2,5)	3	(1,2)	215	88,5
14521550	Schwarzenberg/Erzgeb., Stadt	Insgesamt	3.151	100	351	11,1	24	0,8	2.450	77,8
14521550	Schwarzenberg/Erzgeb., Stadt	bis 1949	1.630	100	34	2,1	10	0,6	1.352	82,9
14521550	Schwarzenberg/Erzgeb., Stadt	1950 - 1989	764	100	249	32,6	5	(0,7)	472	61,8
14521550	Schwarzenberg/Erzgeb., Stadt	1990 und später	757	100	67	8,9	9	(1,2)	632	83,5
14521560	Sehmatal	Insgesamt	1.668	100	33	2,0	12	0,7	1.329	79,7
14521560	Sehmatal	bis 1949	1.016	100	17	1,7	6	(0,6)	801	78,8
14521560	Sehmatal	1950 - 1989	347	100	4	(1,2)	4	(1,2)	267	76,9
14521560	Sehmatal	1990 und später	302	100	8	(2,6)	-	-	260	86,1
14521570	Seiffen/Erzgeb., Kurort	Insgesamt	663	100	3	(0,5)	9	(1,4)	565	85,2
14521570	Seiffen/Erzgeb., Kurort	bis 1949	434	100	-	-	7	(1,6)	354	81,6
14521570	Seiffen/Erzgeb., Kurort	1950 - 1989	119	100	-	-	3	(2,5)	108	90,8
14521570	Seiffen/Erzgeb., Kurort	1990 und später	110	100	-	-	-	-	105	97,2
14521590	Stollberg/Erzgeb., Stadt	Insgesamt	2.372	100	187	7,9	23	1,0	1.855	78,2
14521590	Stollberg/Erzgeb., Stadt	bis 1949	1.095	100	28	2,6	10	0,9	865	79,0
14521590	Stollberg/Erzgeb., Stadt	1950 - 1989	511	100	120	23,5	5	(1,0)	333	65,2
14521590	Stollberg/Erzgeb., Stadt	1990 und später	767	100	41	5,3	9	(1,2)	654	85,3
14521600	Stützengrün	Insgesamt	985	100	12	1,2	11	1,1	810	82,2
14521600	Stützengrün	bis 1949	534	100	7	(1,3)	4	(0,7)	423	79,2
14521600	Stützengrün	1950 - 1989	252	100	4	(1,6)	4	(1,6)	209	82,9
14521600	Stützengrün	1990 und später	200	100	-	-	3	(1,5)	172	86,0
14521610	Tannenberg	Insgesamt	340	100	-	-	-	-	292	85,9
14521610	Tannenberg	bis 1949	213	100	-	-	-	-	178	83,6
14521610	Tannenberg	1950 - 1989	37	100	-	-	-	-	28	77,8
14521610	Tannenberg	1990 und später	92	100	-	-	-	-	79	89,8
14521620	Thalheim/Erzgeb., Stadt	Insgesamt	1.260	100	105	8,3	10	0,8	1.044	82,9
14521620	Thalheim/Erzgeb., Stadt	bis 1949	744	100	26	3,5	3	(0,4)	638	85,8
14521620	Thalheim/Erzgeb., Stadt	1950 - 1989	237	100	68	28,7	-	-	166	70,0
14521620	Thalheim/Erzgeb., Stadt	1990 und später	274	100	12	4,4	5	(1,8)	240	87,6
14521630	Thermalbad Wiesenbad	Insgesamt	912	100	15	1,6	7	(0,8)	763	83,7
14521630	Thermalbad Wiesenbad	bis 1949	503	100	8	(1,6)	6	(1,2)	412	81,9
14521630	Thermalbad Wiesenbad	1950 - 1989	202	100	3	(1,5)	-	-	168	83,2
14521630	Thermalbad Wiesenbad	1990 und später	206	100	6	(2,9)	3	(1,5)	182	88,3
14521640	Thum, Stadt	Insgesamt	1.359	100	22	1,6	10	0,7	1.106	81,4
14521640	Thum, Stadt	bis 1949	794	100	15	1,9	8	(1,0)	619	78,0
14521640	Thum, Stadt	1950 - 1989	251	100	7	(2,8)	3	(1,2)	212	84,5
14521640	Thum, Stadt	1990 und später	311	100	4	(1,3)	3	(1,0)	275	88,4
14521670	Wolkenstein, Stadt	Insgesamt	988	100	22	2,2	8	(0,8)	818	82,8
14521670	Wolkenstein, Stadt	bis 1949	512	100	3	(0,6)	-	-	416	81,3
14521670	Wolkenstein, Stadt	1950 - 1989	249	100	12	4,8	3	(1,2)	211	84,7
14521670	Wolkenstein, Stadt	1990 und später	229	100	6	(2,6)	5	(2,2)	191	83,4
14521690	Zschopau, Stadt, Motorradstadt	Insgesamt	1.946	100	157	8,1	122	6,3	1.450	74,5
14521690	Zschopau, Stadt, Motorradstadt	bis 1949	1.036	100	20	1,9	38	3,7	826	79,7
14521690	Zschopau, Stadt, Motorradstadt	1950 - 1989	560	100	121	21,6	78	13,9	335	59,8
14521690	Zschopau, Stadt, Motorradstadt	1990 und später	346	100	14	4,0	8	(2,3)	289	83,5
14521700	Zschorlau	Insgesamt	1.436	100	40	2,8	22	1,5	1.179	82,1
14521700	Zschorlau	bis 1949	718	100	9	(1,3)	5	(0,7)	559	77,9
14521700	Zschorlau	1950 - 1989	293	100	18	6,1	3	(1,0)	250	85,3
14521700	Zschorlau	1990 und später	430	100	13	3,0	15	3,5	371	86,3
14521710	Zwönitz, Stadt	Insgesamt	2.773	100	440	15,9	22	0,8	2.014	72,6
14521710	Zwönitz, Stadt	bis 1949	1.448	100	105	7,3	11	0,8	1.105	76,3
14521710	Zwönitz, Stadt	1950 - 1989	522	100	199	38,1	8	(1,5)	289	55,4
14521710	Zwönitz, Stadt	1990 und später	802	100	130	16,2	7	(0,9)	618	77,1
14522	Mittelsachsen	Insgesamt	77.614	100	3.931	5,1	1.309	1,7	58.932	75,9
14522	Mittelsachsen	bis 1949	42.049	100	914	2,2	546	1,3	31.347	74,5
14522	Mittelsachsen	1950 - 1989	15.872	100	1.997	12,6	408	2,6	11.442	72,1
14522	Mittelsachsen	1990 und später	19.694	100	1.012	5,1	356	1,8	16.142	82,0
14522010	Altmittweida	Insgesamt	623	100	10	1,6	7	(1,1)	500	80,3
14522010	Altmittweida	bis 1949	305	100	-	-	9	(3,0)	234	76,7
14522010	Altmittweida	1950 - 1989	81	100	-	-	-	-	68	87,2
14522010	Altmittweida	1990 und später	234	100	10	4,3	-	-	196	83,8
14522020	Augustusburg, Stadt	Insgesamt	1.316	100	42	3,2	14	1,1	1.051	79,9
14522020	Augustusburg, Stadt	bis 1949	621	100	19	3,1	6	(1,0)	460	74,1
14522020	Augustusburg, Stadt	1950 - 1989	258	100	4	(1,6)	3	(1,2)	222	86,0
14522020	Augustusburg, Stadt	1990 und später	432	100	15	3,5	4	(0,9)	365	84,5
14522035	Bobritzsch-Hilbersdorf	Insgesamt	1.706	100	68	4,0	36	2,1	1.282	75,1
14522035	Bobritzsch-Hilbersdorf	bis 1949	845	100	32	3,8	16	1,9	602	71,2
14522035	Bobritzsch-Hilbersdorf	1950 - 1989	314	100	7	(2,2)	16	5,1	249	79,3
14522035	Bobritzsch-Hilbersdorf	1990 und später	546	100	28	5,1	6	(1,1)	432	79,1
14522050	Brand-Erbisdorf, Stadt	Insgesamt	1.994	100	159	8,0	91	4,6	1.354	67,9
14522050	Brand-Erbisdorf, Stadt	bis 1949	891	100	21	2,4	16	1,8	595	66,8
14522050	Brand-Erbisdorf, Stadt	1950 - 1989	575	100	109	19,0	61	10,6	339	59,0
14522050	Brand-Erbisdorf, Stadt	1990 und später	531	100	25	4,7	12	2,3	420	79,1
14522060	Burgstädt, Stadt	Insgesamt	2.688	100	61	2,3	39	1,5	2.177	81,0
14522060	Burgstädt, Stadt	bis 1949	1.765	100	38	2,2	19	1,1	1.419	80,4
14522060	Burgstädt, Stadt	1950 - 1989	380	100	6	(1,6)	3	(0,8)	299	78,7
14522060	Burgstädt, Stadt	1990 und später	541	100	17	3,1	11	2,0	453	83,7
14522070	Claußnitz	Insgesamt	946	100	24	2,5	19	2,0	754	79,7
14522070	Claußnitz	bis 1949	588	100	10	1,7	6	(1,0)	466	79,3
14522070	Claußnitz	1950 - 1989	142	100	6	(4,2)	7	(4,9)	102	71,8
14522070	Claußnitz	1990 und später	222	100	9	(4,1)	6	(2,7)	185	83,3
14522080	Döbeln, Stadt	Insgesamt	5.015	100	393	7,8	52	1,0	3.870	77,2
14522080	Döbeln, Stadt	bis 1949	2.404	100	94	3,9	18	0,7	1.851	77,0
14522080	Döbeln, Stadt	1950 - 1989	1.232	100	198	16,1	10	0,8	925	75,1
14522080	Döbeln, Stadt	1990 und später	1.383	100	103	7,4	20	1,4	1.093	79,0
14522090	Dorfchemnitz	Insgesamt	474	100	11	2,3	3	(0,6)	335	70,7
14522090	Dorfchemnitz	bis 1949	281	100	8	(2,8)	-	-	179	63,7
14522090	Dorfchemnitz	1950 - 1989	130	100	-	-	-	-	105	80,8
14522090	Dorfchemnitz	1990 und später	67	100	3	(4,5)	-	-	46	68,7

AGS	Kreisfreie Stadt Landkreis Gemeinde Land	Baujahr	Etagen- heizung absolut	Etagen- heizung in %	Einzel- /Mehrraumöfen (auch Nachtspeicher- heizung) absolut	Einzel- /Mehrraumöfen (auch Nachtspeicher- heizung) in %
14521530	Schneeberg, Stadt	Insgesamt	184	6,6	114	4,1
14521530	Schneeberg, Stadt	bis 1949	120	9,6	76	6,1
14521530	Schneeberg, Stadt	1950 - 1989	22	2,8	21	2,7
14521530	Schneeberg, Stadt	1990 und später	41	5,4	9	(1,2)
14521540	Schönheide	Insgesamt	60	5,5	122	11,1
14521540	Schönheide	bis 1949	44	7,1	94	15,1
14521540	Schönheide	1950 - 1989	9	(3,9)	16	7,0
14521540	Schönheide	1990 und später	7	(2,9)	12	4,9
14521550	Schwarzenberg/Erzgeb., Stadt	Insgesamt	197	6,3	126	4,0
14521550	Schwarzenberg/Erzgeb., Stadt	bis 1949	135	8,3	95	5,8
14521550	Schwarzenberg/Erzgeb., Stadt	1950 - 1989	32	4,2	10	1,3
14521550	Schwarzenberg/Erzgeb., Stadt	1990 und später	28	3,7	21	2,8
14521560	Sehmatal	Insgesamt	201	12,1	93	5,6
14521560	Sehmatal	bis 1949	120	11,8	65	6,4
14521560	Sehmatal	1950 - 1989	59	17,0	15	4,3
14521560	Sehmatal	1990 und später	22	7,3	12	4,0
14521570	Seiffen/Erzgeb., Kurort	Insgesamt	27	4,1	64	9,7
14521570	Seiffen/Erzgeb., Kurort	bis 1949	21	4,8	45	10,4
14521570	Seiffen/Erzgeb., Kurort	1950 - 1989	4	(3,4)	9	(7,6)
14521570	Seiffen/Erzgeb., Kurort	1990 und später	-	-	4	(3,6)
14521590	Stollberg/Erzgeb., Stadt	Insgesamt	169	7,1	124	5,2
14521590	Stollberg/Erzgeb., Stadt	bis 1949	102	9,3	75	6,8
14521590	Stollberg/Erzgeb., Stadt	1950 - 1989	16	3,1	34	6,7
14521590	Stollberg/Erzgeb., Stadt	1990 und später	51	6,6	14	1,8
14521600	Stützengrün	Insgesamt	35	3,6	119	12,1
14521600	Stützengrün	bis 1949	27	5,1	73	13,7
14521600	Stützengrün	1950 - 1989	8	(3,2)	30	11,9
14521600	Stützengrün	1990 und später	8	(4,0)	16	8,0
14521610	Tannenberg	Insgesamt	25	7,4	22	6,5
14521610	Tannenberg	bis 1949	14	6,6	15	7,0
14521610	Tannenberg	1950 - 1989	3	(8,1)	4	(10,8)
14521610	Tannenberg	1990 und später	4	(4,3)	3	(3,3)
14521620	Thalheim/Erzgeb., Stadt	Insgesamt	56	4,4	40	3,2
14521620	Thalheim/Erzgeb., Stadt	bis 1949	38	5,1	36	4,8
14521620	Thalheim/Erzgeb., Stadt	1950 - 1989	-	-	5	(2,1)
14521620	Thalheim/Erzgeb., Stadt	1990 und später	13	4,7	3	(1,1)
14521630	Thermalbad Wiesenbad	Insgesamt	63	6,9	63	6,9
14521630	Thermalbad Wiesenbad	bis 1949	32	6,4	46	9,1
14521630	Thermalbad Wiesenbad	1950 - 1989	16	7,9	18	8,9
14521630	Thermalbad Wiesenbad	1990 und später	15	7,3	-	-
14521640	Thum, Stadt	Insgesamt	148	10,9	64	4,7
14521640	Thum, Stadt	bis 1949	110	13,9	45	5,7
14521640	Thum, Stadt	1950 - 1989	16	6,4	11	4,4
14521640	Thum, Stadt	1990 und später	22	7,1	8	(2,6)
14521670	Wolkenstein, Stadt	Insgesamt	79	8,0	56	5,7
14521670	Wolkenstein, Stadt	bis 1949	45	8,8	39	7,6
14521670	Wolkenstein, Stadt	1950 - 1989	16	6,4	10	4,0
14521670	Wolkenstein, Stadt	1990 und später	19	8,3	9	(3,9)
14521690	Zschopau, Stadt, Motorradstadt	Insgesamt	132	6,8	83	4,3
14521690	Zschopau, Stadt, Motorradstadt	bis 1949	83	8,0	61	5,9
14521690	Zschopau, Stadt, Motorradstadt	1950 - 1989	20	3,6	7	(1,3)
14521690	Zschopau, Stadt, Motorradstadt	1990 und später	25	7,2	9	(2,6)
14521700	Zschorlau	Insgesamt	106	7,4	95	6,6
14521700	Zschorlau	bis 1949	75	10,4	68	9,5
14521700	Zschorlau	1950 - 1989	10	3,4	12	4,1
14521700	Zschorlau	1990 und später	18	4,2	14	3,3
14521710	Zwönitz, Stadt	Insgesamt	144	5,2	141	5,1
14521710	Zwönitz, Stadt	bis 1949	102	7,0	113	7,8
14521710	Zwönitz, Stadt	1950 - 1989	15	2,9	12	2,3
14521710	Zwönitz, Stadt	1990 und später	27	3,4	14	1,7
14522	Mittelsachsen	Insgesamt	7.157	9,2	5.850	7,5
14522	Mittelsachsen	bis 1949	4.575	10,9	4.315	10,3
14522	Mittelsachsen	1950 - 1989	1.197	7,5	761	4,8
14522	Mittelsachsen	1990 und später	1.386	7,0	771	3,9
14522010	Altmittweida	Insgesamt	66	10,6	36	5,8
14522010	Altmittweida	bis 1949	38	12,5	30	9,8
14522010	Altmittweida	1950 - 1989	8	(9,9)	5	(6,2)
14522010	Altmittweida	1990 und später	20	8,5	4	(1,7)
14522020	Augustusburg, Stadt	Insgesamt	144	10,9	64	4,9
14522020	Augustusburg, Stadt	bis 1949	80	12,9	54	8,7
14522020	Augustusburg, Stadt	1950 - 1989	26	10,1	4	(1,6)
14522020	Augustusburg, Stadt	1990 und später	38	8,8	6	(1,4)
14522035	Bobritzsch-Hilbersdorf	Insgesamt	183	10,7	132	7,7
14522035	Bobritzsch-Hilbersdorf	bis 1949	118	14,0	78	9,2
14522035	Bobritzsch-Hilbersdorf	1950 - 1989	19	6,1	22	7,0
14522035	Bobritzsch-Hilbersdorf	1990 und später	45	8,2	37	6,8
14522050	Brand-Erbisdorf, Stadt	Insgesamt	233	11,7	144	7,2
14522050	Brand-Erbisdorf, Stadt	bis 1949	149	16,7	92	10,3
14522050	Brand-Erbisdorf, Stadt	1950 - 1989	41	7,1	23	4,0
14522050	Brand-Erbisdorf, Stadt	1990 und später	44	8,3	27	5,1
14522060	Burgstädt, Stadt	Insgesamt	302	11,2	105	3,9
14522060	Burgstädt, Stadt	bis 1949	194	11,0	82	4,6
14522060	Burgstädt, Stadt	1950 - 1989	63	16,6	6	(1,6)
14522060	Burgstädt, Stadt	1990 und später	39	7,2	16	3,0
14522070	Claußnitz	Insgesamt	82	8,7	64	6,8
14522070	Claußnitz	bis 1949	48	8,2	50	8,5
14522070	Claußnitz	1950 - 1989	15	10,6	9	(6,3)
14522070	Claußnitz	1990 und später	19	8,6	6	(2,7)
14522080	Döbeln, Stadt	Insgesamt	389	7,8	294	5,9
14522080	Döbeln, Stadt	bis 1949	242	10,1	193	8,0
14522080	Döbeln, Stadt	1950 - 1989	52	4,2	36	2,9
14522080	Döbeln, Stadt	1990 und später	89	6,4	71	5,1
14522090	Dorfchemnitz	Insgesamt	64	13,5	60	12,7
14522090	Dorfchemnitz	bis 1949	34	12,1	54	19,2
14522090	Dorfchemnitz	1950 - 1989	17	13,1	3	(2,3)
14522090	Dorfchemnitz	1990 und später	13	19,4	3	(4,5)

AGS	Kreisfreie Stadt Landkreis Gemeinde Land	Baujahr	Insgesamt absolut	Insgesamt in %	Fernheizung (Fernwärme) absolut	Fernheizung (Fernwärme) in %	Blockheizung absolut	Blockheizung in %	Zentral- heizung absolut	Zentral- heizung in %
14522110	Eppendorf	Insgesamt	1.115	100	23	2,1	20	1,8	860	77,1
14522110	Eppendorf	bis 1949	615	100	10	1,6	7	(1,1)	463	75,3
14522110	Eppendorf	1950 - 1989	298	100	5	(1,7)	8	(2,7)	228	76,5
14522110	Eppendorf	1990 und später	201	100	6	(3,0)	4	(2,0)	168	83,6
14522120	Erlau	Insgesamt	1.073	100	9	(0,8)	12	1,1	872	81,3
14522120	Erlau	bis 1949	536	100	-	-	6	(1,1)	404	75,4
14522120	Erlau	1950 - 1989	259	100	3	(1,2)	3	(1,2)	231	89,2
14522120	Erlau	1990 und später	279	100	4	(1,4)	5	(1,8)	237	84,9
14522140	Flöha, Stadt	Insgesamt	2.062	100	122	5,9	28	1,4	1.645	79,8
14522140	Flöha, Stadt	bis 1949	996	100	13	1,3	12	1,2	799	80,2
14522140	Flöha, Stadt	1950 - 1989	381	100	67	17,6	-	-	289	75,9
14522140	Flöha, Stadt	1990 und später	685	100	38	5,5	15	2,2	557	81,3
14522150	Frankenberg/Sa., Stadt, Garnisonsstadt	Insgesamt	3.055	100	159	5,2	91	3,0	2.191	71,7
14522150	Frankenberg/Sa., Stadt, Garnisonsstadt	bis 1949	1.547	100	13	0,8	25	1,6	1.163	75,2
14522150	Frankenberg/Sa., Stadt, Garnisonsstadt	1950 - 1989	574	100	123	21,4	47	8,2	274	47,7
14522150	Frankenberg/Sa., Stadt, Garnisonsstadt	1990 und später	934	100	18	1,9	20	2,1	753	80,6
14522170	Frauenstein, Stadt	Insgesamt	874	100	4	(0,5)	9	(1,0)	695	79,5
14522170	Frauenstein, Stadt	bis 1949	512	100	-	-	7	(1,4)	397	77,5
14522170	Frauenstein, Stadt	1950 - 1989	217	100	-	-	3	(1,4)	172	79,3
14522170	Frauenstein, Stadt	1990 und später	139	100	-	-	3	(2,2)	128	92,1
14522180	Freiberg, Stadt, Universitätsstadt	Insgesamt	6.344	100	1.356	21,4	163	2,6	4.031	63,5
14522180	Freiberg, Stadt, Universitätsstadt	bis 1949	2.688	100	68	2,5	95	3,5	1.963	73,0
14522180	Freiberg, Stadt, Universitätsstadt	1950 - 1989	1.653	100	927	56,1	34	2,1	620	37,5
14522180	Freiberg, Stadt, Universitätsstadt	1990 und später	1.999	100	361	18,1	39	2,0	1.446	72,3
14522190	Geringswalde, Stadt	Insgesamt	1.228	100	36	2,9	22	1,8	900	73,3
14522190	Geringswalde, Stadt	bis 1949	752	100	27	3,6	10	1,3	505	67,2
14522190	Geringswalde, Stadt	1950 - 1989	268	100	4	(1,5)	4	(1,5)	213	79,5
14522190	Geringswalde, Stadt	1990 und später	209	100	4	(1,9)	3	(1,4)	183	87,6
14522200	Großhartmannsdorf	Insgesamt	800	100	23	2,9	14	1,8	588	73,5
14522200	Großhartmannsdorf	bis 1949	485	100	15	3,1	7	(1,4)	336	69,3
14522200	Großhartmannsdorf	1950 - 1989	143	100	4	(2,8)	3	(2,1)	108	75,5
14522200	Großhartmannsdorf	1990 und später	172	100	5	(2,9)	5	(2,9)	142	82,6
14522210	Großschirma, Stadt	Insgesamt	1.829	100	31	1,7	16	0,9	1.422	77,7
14522210	Großschirma, Stadt	bis 1949	1.054	100	9	(0,9)	9	(0,9)	778	73,8
14522210	Großschirma, Stadt	1950 - 1989	370	100	14	3,8	5	(1,4)	297	80,3
14522210	Großschirma, Stadt	1990 und später	406	100	10	2,5	3	(0,7)	347	85,5
14522220	Großweitzschen	Insgesamt	839	100	23	2,7	19	2,3	639	76,2
14522220	Großweitzschen	bis 1949	428	100	11	2,6	3	(0,7)	302	70,6
14522220	Großweitzschen	1950 - 1989	223	100	7	(3,1)	12	5,4	181	81,2
14522220	Großweitzschen	1990 und später	185	100	-	-	4	(2,2)	161	87,0
14522230	Hainichen, Stadt	Insgesamt	2.234	100	49	2,2	32	1,4	1.706	76,4
14522230	Hainichen, Stadt	bis 1949	1.298	100	35	2,7	15	1,2	944	72,7
14522230	Hainichen, Stadt	1950 - 1989	400	100	3	(0,8)	7	(1,8)	303	75,8
14522230	Hainichen, Stadt	1990 und später	537	100	8	(1,5)	11	2,0	457	85,1
14522240	Halsbrücke	Insgesamt	1.595	100	28	1,8	26	1,6	1.297	81,3
14522240	Halsbrücke	bis 1949	826	100	14	1,7	14	1,7	626	75,8
14522240	Halsbrücke	1950 - 1989	302	100	-	-	6	(2,0)	263	87,1
14522240	Halsbrücke	1990 und später	468	100	12	2,6	11	2,4	407	87,0
14522250	Hartha, Stadt	Insgesamt	1.870	100	57	3,0	48	2,6	1.350	72,2
14522250	Hartha, Stadt	bis 1949	1.186	100	14	1,2	6	(0,5)	838	70,7
14522250	Hartha, Stadt	1950 - 1989	314	100	38	12,1	34	10,8	197	62,7
14522250	Hartha, Stadt	1990 und später	370	100	-	-	7	(1,9)	315	85,1
14522260	Hartmannsdorf	Insgesamt	1.084	100	78	7,2	8	(0,7)	890	82,1
14522260	Hartmannsdorf	bis 1949	619	100	9	(1,5)	-	-	533	86,1
14522260	Hartmannsdorf	1950 - 1989	141	100	4	(2,8)	3	(2,1)	122	86,5
14522260	Hartmannsdorf	1990 und später	323	100	73	22,6	8	(2,5)	235	72,8
14522275	Jahnatal	Insgesamt	1.605	100	46	2,9	20	1,2	1.202	74,9
14522275	Jahnatal	bis 1949	795	100	9	(1,1)	8	(1,0)	568	71,4
14522275	Jahnatal	1950 - 1989	397	100	16	4,0	9	(2,3)	312	78,6
14522275	Jahnatal	1990 und später	408	100	19	4,7	7	(1,7)	322	78,9
14522280	Königsfeld	Insgesamt	484	100	3	(0,6)	10	2,1	376	77,7
14522280	Königsfeld	bis 1949	268	100	-	-	6	(2,2)	190	70,9
14522280	Königsfeld	1950 - 1989	108	100	-	-	3	(2,8)	96	89,7
14522280	Königsfeld	1990 und später	107	100	-	-	3	(2,8)	88	82,2
14522290	Königshain-Wiederau	Insgesamt	852	100	17	2,0	10	1,2	657	77,1
14522290	Königshain-Wiederau	bis 1949	519	100	6	(1,2)	9	(1,7)	379	73,0
14522290	Königshain-Wiederau	1950 - 1989	163	100	4	(2,5)	-	-	129	79,1
14522290	Königshain-Wiederau	1990 und später	169	100	5	(3,0)	-	-	148	87,6
14522300	Kriebstein	Insgesamt	705	100	11	1,6	17	2,4	556	78,9
14522300	Kriebstein	bis 1949	477	100	6	(1,3)	9	(1,9)	367	76,9
14522300	Kriebstein	1950 - 1989	138	100	3	(2,2)	3	(2,2)	114	82,6
14522300	Kriebstein	1990 und später	89	100	3	(3,4)	3	(3,4)	79	88,8
14522310	Leisnig, Stadt	Insgesamt	2.465	100	67	2,7	39	1,6	1.851	75,1
14522310	Leisnig, Stadt	bis 1949	1.567	100	40	2,6	16	1,0	1.125	71,8
14522310	Leisnig, Stadt	1950 - 1989	414	100	8	(1,9)	14	3,4	326	78,7
14522310	Leisnig, Stadt	1990 und später	484	100	18	3,7	10	2,1	400	82,6
14522320	Leubsdorf	Insgesamt	949	100	30	3,2	7	(0,7)	778	82,0
14522320	Leubsdorf	bis 1949	576	100	9	(1,6)	6	(1,0)	470	81,6
14522320	Leubsdorf	1950 - 1989	142	100	3	(2,1)	-	-	118	83,1
14522320	Leubsdorf	1990 und später	231	100	16	6,9	4	(1,7)	193	83,5
14522330	Lichtenau	Insgesamt	2.491	100	62	2,5	31	1,2	2.084	83,7
14522330	Lichtenau	bis 1949	1.203	100	14	1,2	12	1,0	998	83,0
14522330	Lichtenau	1950 - 1989	353	100	10	2,8	3	(0,8)	293	83,0
14522330	Lichtenau	1990 und später	935	100	33	3,5	10	1,1	794	84,9
14522340	Lichtenberg/Erzgeb.	Insgesamt	727	100	17	2,3	16	2,2	571	78,5
14522340	Lichtenberg/Erzgeb.	bis 1949	359	100	3	(0,8)	5	(1,4)	266	74,1
14522340	Lichtenberg/Erzgeb.	1950 - 1989	155	100	-	-	4	(2,6)	126	81,3
14522340	Lichtenberg/Erzgeb.	1990 und später	214	100	8	(3,7)	-	-	176	82,2
14522350	Lunzenau, Stadt	Insgesamt	1.330	100	22	1,7	24	1,8	1.008	75,8
14522350	Lunzenau, Stadt	bis 1949	823	100	12	1,5	18	2,2	598	72,7
14522350	Lunzenau, Stadt	1950 - 1989	292	100	11	3,8	5	(1,7)	232	79,5
14522350	Lunzenau, Stadt	1990 und später	215	100	3	(1,4)	-	-	182	84,7
14522360	Mittweida, Stadt, Hochschulstadt	Insgesamt	3.057	100	185	6,1	38	1,2	2.374	77,7
14522360	Mittweida, Stadt, Hochschulstadt	bis 1949	1.774	100	33	1,9	21	1,2	1.364	76,9
14522360	Mittweida, Stadt, Hochschulstadt	1950 - 1989	661	100	135	20,4	15	2,3	459	69,4
14522360	Mittweida, Stadt, Hochschulstadt	1990 und später	616	100	17	2,8	6	(1,0)	553	89,8
14522380	Mühlau	Insgesamt	672	100	18	2,7	11	1,6	571	85,0
14522380	Mühlau	bis 1949	334	100	3	(0,9)	3	(0,9)	272	81,4
14522380	Mühlau	1950 - 1989	117	100	5	(4,3)	-	-	102	87,2
14522380	Mühlau	1990 und später	220	100	9	(4,1)	5	(2,3)	193	87,7

AGS	Kreisfreie Stadt Landkreis Gemeinde Land	Baujahr	Etagen- heizung absolut	Etagen- heizung in %	Einzel- /Mehrraumöfen (auch Nachtspeicher- heizung) absolut	Einzel- /Mehrraumöfen (auch Nachtspeicher- heizung) in %
14522110	Eppendorf	Insgesamt	127	11,4	89	8,0
14522110	Eppendorf	bis 1949	71	11,5	64	10,4
14522110	Eppendorf	1950 - 1989	43	14,4	16	5,4
14522110	Eppendorf	1990 und später	11	5,5	8	(4,0)
14522120	Erlau	Insgesamt	66	6,2	109	10,2
14522120	Erlau	bis 1949	35	6,5	89	16,6
14522120	Erlau	1950 - 1989	12	4,6	10	3,9
14522120	Erlau	1990 und später	19	6,8	12	4,3
14522140	Flöha, Stadt	Insgesamt	176	8,5	80	3,9
14522140	Flöha, Stadt	bis 1949	103	10,3	59	5,9
14522140	Flöha, Stadt	1950 - 1989	8	(2,1)	10	2,6
14522140	Flöha, Stadt	1990 und später	64	9,3	11	1,6
14522150	Frankenberg/Sa., Stadt, Garnisonsstadt	Insgesamt	337	11,0	258	8,4
14522150	Frankenberg/Sa., Stadt, Garnisonsstadt	bis 1949	171	11,1	162	10,5
14522150	Frankenberg/Sa., Stadt, Garnisonsstadt	1950 - 1989	92	16,0	32	5,6
14522150	Frankenberg/Sa., Stadt, Garnisonsstadt	1990 und später	73	7,8	62	6,6
14522170	Frauenstein, Stadt	Insgesamt	59	6,8	97	11,1
14522170	Frauenstein, Stadt	bis 1949	32	6,3	70	13,7
14522170	Frauenstein, Stadt	1950 - 1989	23	10,6	22	10,1
14522170	Frauenstein, Stadt	1990 und später	4	(2,9)	7	(5,0)
14522180	Freiberg, Stadt, Universitätsstadt	Insgesamt	595	9,4	145	2,3
14522180	Freiberg, Stadt, Universitätsstadt	bis 1949	421	15,7	104	3,9
14522180	Freiberg, Stadt, Universitätsstadt	1950 - 1989	58	3,5	12	0,7
14522180	Freiberg, Stadt, Universitätsstadt	1990 und später	115	5,8	25	1,3
14522190	Geringswalde, Stadt	Insgesamt	114	9,3	145	11,8
14522190	Geringswalde, Stadt	bis 1949	87	11,6	113	15,0
14522190	Geringswalde, Stadt	1950 - 1989	12	4,5	29	10,8
14522190	Geringswalde, Stadt	1990 und später	15	7,2	-	-
14522200	Großhartmannsdorf	Insgesamt	82	10,3	94	11,8
14522200	Großhartmannsdorf	bis 1949	59	12,2	67	13,8
14522200	Großhartmannsdorf	1950 - 1989	13	9,1	17	11,9
14522200	Großhartmannsdorf	1990 und später	10	5,8	10	5,8
14522210	Großschirma, Stadt	Insgesamt	150	8,2	198	10,8
14522210	Großschirma, Stadt	bis 1949	99	9,4	150	14,2
14522210	Großschirma, Stadt	1950 - 1989	32	8,6	20	5,4
14522210	Großschirma, Stadt	1990 und später	17	4,2	27	6,7
14522220	Großweitzschen	Insgesamt	48	5,7	106	12,6
14522220	Großweitzschen	bis 1949	25	5,8	87	20,3
14522220	Großweitzschen	1950 - 1989	8	(3,6)	15	6,7
14522220	Großweitzschen	1990 und später	14	7,6	8	(4,3)
14522230	Hainichen, Stadt	Insgesamt	302	13,5	141	6,3
14522230	Hainichen, Stadt	bis 1949	187	14,4	108	8,3
14522230	Hainichen, Stadt	1950 - 1989	70	17,5	15	3,8
14522230	Hainichen, Stadt	1990 und später	41	7,6	12	2,2
14522240	Halsbrücke	Insgesamt	113	7,1	127	8,0
14522240	Halsbrücke	bis 1949	65	7,9	101	12,2
14522240	Halsbrücke	1950 - 1989	18	6,0	14	4,6
14522240	Halsbrücke	1990 und später	24	5,1	7	(1,5)
14522250	Hartha, Stadt	Insgesamt	244	13,0	164	8,8
14522250	Hartha, Stadt	bis 1949	186	15,7	130	11,0
14522250	Hartha, Stadt	1950 - 1989	29	9,2	10	3,2
14522250	Hartha, Stadt	1990 und später	21	5,7	25	6,8
14522260	Hartmannsdorf	Insgesamt	72	6,6	25	2,3
14522260	Hartmannsdorf	bis 1949	56	9,0	24	3,9
14522260	Hartmannsdorf	1950 - 1989	6	(4,3)	3	(2,1)
14522260	Hartmannsdorf	1990 und später	8	(2,5)	5	(1,5)
14522275	Jahnatal	Insgesamt	100	6,2	222	13,8
14522275	Jahnatal	bis 1949	55	6,9	150	18,9
14522275	Jahnatal	1950 - 1989	17	4,3	31	7,8
14522275	Jahnatal	1990 und später	23	5,6	41	10,0
14522280	Königsfeld	Insgesamt	24	5,0	69	14,3
14522280	Königsfeld	bis 1949	13	4,9	60	22,4
14522280	Königsfeld	1950 - 1989	4	(3,7)	8	(7,4)
14522280	Königsfeld	1990 und später	8	(7,5)	7	(6,5)
14522290	Königshain-Wiederau	Insgesamt	58	6,8	108	12,7
14522290	Königshain-Wiederau	bis 1949	38	7,3	82	15,8
14522290	Königshain-Wiederau	1950 - 1989	9	(5,5)	16	9,8
14522290	Königshain-Wiederau	1990 und später	8	(4,7)	5	(3,0)
14522300	Kriebstein	Insgesamt	56	7,9	65	9,2
14522300	Kriebstein	bis 1949	45	9,4	50	10,5
14522300	Kriebstein	1950 - 1989	8	(5,8)	12	8,7
14522300	Kriebstein	1990 und später	4	(4,5)	5	(5,6)
14522310	Leisnig, Stadt	Insgesamt	222	9,0	281	11,4
14522310	Leisnig, Stadt	bis 1949	170	10,8	211	13,5
14522310	Leisnig, Stadt	1950 - 1989	20	4,8	49	11,8
14522310	Leisnig, Stadt	1990 und später	34	7,0	23	4,8
14522320	Leubsdorf	Insgesamt	61	6,4	72	7,6
14522320	Leubsdorf	bis 1949	32	5,6	60	10,4
14522320	Leubsdorf	1950 - 1989	13	9,2	5	(3,5)
14522320	Leubsdorf	1990 und später	16	6,9	7	(3,0)
14522330	Lichtenau	Insgesamt	157	6,3	151	6,1
14522330	Lichtenau	bis 1949	76	6,3	96	8,0
14522330	Lichtenau	1950 - 1989	22	6,2	20	5,7
14522330	Lichtenau	1990 und später	64	6,8	28	3,0
14522340	Lichtenberg/Erzgeb.	Insgesamt	71	9,8	55	7,6
14522340	Lichtenberg/Erzgeb.	bis 1949	38	10,6	37	10,3
14522340	Lichtenberg/Erzgeb.	1950 - 1989	15	9,7	8	(5,2)
14522340	Lichtenberg/Erzgeb.	1990 und später	18	8,4	10	4,7
14522350	Lunzenau, Stadt	Insgesamt	122	9,2	145	10,9
14522350	Lunzenau, Stadt	bis 1949	81	9,8	107	13,0
14522350	Lunzenau, Stadt	1950 - 1989	16	5,5	34	11,6
14522350	Lunzenau, Stadt	1990 und später	25	11,6	6	(2,8)
14522360	Mittweida, Stadt, Hochschulstadt	Insgesamt	306	10,0	135	4,4
14522360	Mittweida, Stadt, Hochschulstadt	bis 1949	243	13,7	104	5,9
14522360	Mittweida, Stadt, Hochschulstadt	1950 - 1989	30	4,5	19	2,9
14522360	Mittweida, Stadt, Hochschulstadt	1990 und später	35	5,7	12	1,9
14522380	Mühlau	Insgesamt	50	7,4	24	3,6
14522380	Mühlau	bis 1949	33	9,9	19	5,7
14522380	Mühlau	1950 - 1989	4	(3,4)	4	(3,4)
14522380	Mühlau	1990 und später	13	5,9	-	-

AGS	Kreisfreie Stadt Landkreis Gemeinde Land	Baujahr	Insgesamt absolut	Insgesamt in %	Fernheizung (Fernwärme) absolut	Fernheizung (Fernwärme) in %	Blockheizung absolut	Blockheizung in %	Zentral- heizung absolut	Zentral- heizung in %
14522390	Mulda/Sa.	Insgesamt	700	100	14	2,0	7	(1,0)	538	76,9
14522390	Mulda/Sa.	bis 1949	388	100	4	(1,0)	3	(0,8)	286	73,7
14522390	Mulda/Sa.	1950 - 1989	170	100	-	-	3	(1,8)	138	81,2
14522390	Mulda/Sa.	1990 und später	143	100	4	(2,8)	-	-	116	81,1
14522400	Neuhausen/Erzgeb.	Insgesamt	781	100	17	2,2	5	(0,6)	631	80,8
14522400	Neuhausen/Erzgeb.	bis 1949	537	100	3	(0,6)	3	(0,6)	440	81,9
14522400	Neuhausen/Erzgeb.	1950 - 1989	168	100	10	6,0	-	-	126	75,0
14522400	Neuhausen/Erzgeb.	1990 und später	76	100	-	-	-	-	65	83,3
14522420	Niederwiesa	Insgesamt	1.439	100	43	3,0	23	1,6	1.183	82,2
14522420	Niederwiesa	bis 1949	680	100	18	2,6	6	(0,9)	551	81,0
14522420	Niederwiesa	1950 - 1989	232	100	3	(1,3)	8	(3,4)	199	85,8
14522420	Niederwiesa	1990 und später	519	100	18	3,5	11	2,1	434	83,6
14522430	Oberschöna	Insgesamt	1.106	100	-	-	25	2,3	904	81,7
14522430	Oberschöna	bis 1949	486	100	-	-	14	2,9	360	74,1
14522430	Oberschöna	1950 - 1989	192	100	3	(1,6)	3	(1,6)	163	84,9
14522430	Oberschöna	1990 und später	432	100	3	(0,7)	7	(1,6)	378	87,5
14522440	Oederan, Stadt	Insgesamt	2.182	100	42	1,9	19	0,9	1.697	77,8
14522440	Oederan, Stadt	bis 1949	1.181	100	29	2,5	7	(0,6)	833	70,5
14522440	Oederan, Stadt	1950 - 1989	447	100	5	(1,1)	-	-	391	87,5
14522440	Oederan, Stadt	1990 und später	553	100	7	(1,3)	9	(1,6)	474	85,7
14522460	Penig, Stadt	Insgesamt	2.424	100	59	2,4	50	2,1	1.984	81,8
14522460	Penig, Stadt	bis 1949	1.427	100	31	2,2	24	1,7	1.134	79,5
14522460	Penig, Stadt	1950 - 1989	478	100	9	(1,9)	19	4,0	400	83,7
14522460	Penig, Stadt	1990 und später	522	100	14	2,7	9	(1,7)	456	87,4
14522470	Rechenberg-Bienenmühle	Insgesamt	620	100	5	(0,8)	10	1,6	494	79,7
14522470	Rechenberg-Bienenmühle	bis 1949	325	100	-	-	4	(1,2)	255	78,5
14522470	Rechenberg-Bienenmühle	1950 - 1989	190	100	3	(1,6)	4	(2,1)	149	78,4
14522470	Rechenberg-Bienenmühle	1990 und später	105	100	-	-	3	(2,9)	91	86,7
14522480	Reinsberg	Insgesamt	949	100	16	1,7	15	1,6	706	74,4
14522480	Reinsberg	bis 1949	514	100	15	2,9	5	(1,0)	361	70,2
14522480	Reinsberg	1950 - 1989	232	100	-	-	3	(1,3)	181	78,0
14522480	Reinsberg	1990 und später	202	100	-	-	8	(4,0)	165	81,7
14522490	Rochlitz, Stadt	Insgesamt	1.291	100	214	16,6	40	3,1	788	61,0
14522490	Rochlitz, Stadt	bis 1949	719	100	70	9,7	19	2,6	452	62,9
14522490	Rochlitz, Stadt	1950 - 1989	324	100	123	38,0	20	6,2	149	46,0
14522490	Rochlitz, Stadt	1990 und später	250	100	23	9,2	3	(1,2)	188	75,2
14522500	Rossau	Insgesamt	1.047	100	29	2,8	15	1,4	837	79,9
14522500	Rossau	bis 1949	541	100	15	2,8	3	(0,6)	423	78,2
14522500	Rossau	1950 - 1989	185	100	6	(3,2)	4	(2,2)	146	78,9
14522500	Rossau	1990 und später	321	100	9	(2,8)	7	(2,2)	268	83,5
14522510	Roßwein, Stadt	Insgesamt	2.044	100	100	4,9	22	1,1	1.448	70,8
14522510	Roßwein, Stadt	bis 1949	1.243	100	42	3,4	14	1,1	853	68,6
14522510	Roßwein, Stadt	1950 - 1989	355	100	44	12,4	-	-	239	67,3
14522510	Roßwein, Stadt	1990 und später	447	100	7	(1,6)	7	(1,6)	359	80,3
14522520	Sayda, Stadt	Insgesamt	496	100	36	7,3	4	(0,8)	370	74,6
14522520	Sayda, Stadt	bis 1949	303	100	13	4,3	-	-	232	76,6
14522520	Sayda, Stadt	1950 - 1989	98	100	20	20,4	9	(9,2)	57	58,2
14522520	Sayda, Stadt	1990 und später	95	100	-	-	-	-	77	81,1
14522530	Seelitz	Insgesamt	622	100	3	(0,5)	15	2,4	448	72,0
14522530	Seelitz	bis 1949	362	100	-	-	7	(1,9)	247	68,2
14522530	Seelitz	1950 - 1989	128	100	-	-	3	(2,3)	110	85,9
14522530	Seelitz	1990 und später	132	100	-	-	4	(3,0)	97	73,5
14522540	Striegistal	Insgesamt	1.519	100	17	1,1	21	1,4	1.075	70,8
14522540	Striegistal	bis 1949	949	100	10	1,1	10	1,1	626	66,0
14522540	Striegistal	1950 - 1989	295	100	-	-	3	(1,0)	231	78,3
14522540	Striegistal	1990 und später	274	100	6	(2,2)	8	(2,9)	218	79,6
14522550	Taura	Insgesamt	738	100	10	1,4	5	(0,7)	635	86,0
14522550	Taura	bis 1949	482	100	5	(1,0)	3	(0,6)	408	84,6
14522550	Taura	1950 - 1989	121	100	3	(2,5)	3	(2,5)	107	89,2
14522550	Taura	1990 und später	135	100	5	(3,7)	-	-	119	88,1
14522570	Waldheim, Stadt	Insgesamt	2.044	100	43	2,1	29	1,4	1.544	75,5
14522570	Waldheim, Stadt	bis 1949	1.204	100	19	1,6	12	1,0	844	70,1
14522570	Waldheim, Stadt	1950 - 1989	345	100	12	3,5	7	(2,0)	274	79,4
14522570	Waldheim, Stadt	1990 und später	494	100	10	2,0	11	2,2	425	86,0
14522580	Wechselburg	Insgesamt	603	100	7	(1,2)	14	2,3	471	78,1
14522580	Wechselburg	bis 1949	369	100	3	(0,8)	5	(1,4)	276	74,8
14522580	Wechselburg	1950 - 1989	111	100	-	-	-	-	90	81,1
14522580	Wechselburg	1990 und später	127	100	-	-	9	(7,1)	102	80,3
14522590	Weißenborn/Erzgeb.	Insgesamt	662	100	31	4,7	7	(1,1)	539	81,4
14522590	Weißenborn/Erzgeb.	bis 1949	271	100	11	4,1	3	(1,1)	218	80,4
14522590	Weißenborn/Erzgeb.	1950 - 1989	132	100	7	(5,3)	-	-	116	87,9
14522590	Weißenborn/Erzgeb.	1990 und später	253	100	12	4,7	3	(1,2)	204	80,6
14522600	Zettlitz	Insgesamt	248	100	3	(1,2)	3	(1,2)	200	80,6
14522600	Zettlitz	bis 1949	130	100	3	(2,3)	3	(2,3)	100	76,9
14522600	Zettlitz	1950 - 1989	69	100	-	-	-	-	55	84,6
14522600	Zettlitz	1990 und später	50	100	-	-	-	-	49	94,2
14523	Vogtlandkreis	Insgesamt	58.077	100	3.232	5,6	947	1,6	44.647	76,9
14523	Vogtlandkreis	bis 1949	34.305	100	818	2,4	339	1,0	26.334	76,8
14523	Vogtlandkreis	1950 - 1989	11.417	100	1.861	16,3	431	3,8	7.836	68,6
14523	Vogtlandkreis	1990 und später	12.355	100	554	4,5	177	1,4	10.475	84,8
14523010	Adorf/Vogtl., Stadt	Insgesamt	1.408	100	19	1,3	24	1,7	1.070	76,0
14523010	Adorf/Vogtl., Stadt	bis 1949	870	100	9	(1,0)	3	(0,3)	628	72,2
14523010	Adorf/Vogtl., Stadt	1950 - 1989	266	100	-	-	17	6,4	212	79,7
14523010	Adorf/Vogtl., Stadt	1990 und später	270	100	4	(1,5)	5	(1,9)	235	87,0
14523020	Auerbach/Vogtl., Stadt	Insgesamt	4.173	100	401	9,6	37	0,9	3.204	76,8
14523020	Auerbach/Vogtl., Stadt	bis 1949	2.202	100	58	2,6	20	0,9	1.762	80,0
14523020	Auerbach/Vogtl., Stadt	1950 - 1989	944	100	291	30,8	5	(0,5)	550	58,3
14523020	Auerbach/Vogtl., Stadt	1990 und später	1.030	100	51	5,0	16	1,6	896	87,0
14523030	Bad Brambach	Insgesamt	790	100	7	(0,9)	8	(1,0)	577	73,0
14523030	Bad Brambach	bis 1949	528	100	8	(1,5)	5	(0,9)	386	73,1
14523030	Bad Brambach	1950 - 1989	162	100	-	-	3	(1,9)	113	69,8
14523030	Bad Brambach	1990 und später	100	100	-	-	-	-	81	81,0
14523040	Bad Elster, Stadt	Insgesamt	933	100	134	14,4	13	1,4	677	72,6
14523040	Bad Elster, Stadt	bis 1949	503	100	56	11,1	8	(1,6)	375	74,6
14523040	Bad Elster, Stadt	1950 - 1989	225	100	61	27,1	-	-	136	60,4
14523040	Bad Elster, Stadt	1990 und später	205	100	14	6,8	9	(4,4)	166	81,0

AGS	Kreisfreie Stadt Landkreis Gemeinde Land	Baujahr	Etagen- heizung absolut	Etagen- heizung in %	Einzel- /Mehrraumöfen (auch Nachtspeicher- heizung) absolut	Einzel- /Mehrraumöfen (auch Nachtspeicher- heizung) in %
14522390	Mulda/Sa.	Insgesamt	59	8,4	67	9,6
14522390	Mulda/Sa.	bis 1949	29	7,5	45	11,6
14522390	Mulda/Sa.	1950 - 1989	13	7,6	14	8,2
14522390	Mulda/Sa.	1990 und später	14	9,8	8	(5,6)
14522400	Neuhausen/Erzgeb.	Insgesamt	37	4,7	80	10,2
14522400	Neuhausen/Erzgeb.	bis 1949	23	4,3	61	11,4
14522400	Neuhausen/Erzgeb.	1950 - 1989	8	(4,8)	13	7,7
14522400	Neuhausen/Erzgeb.	1990 und später	4	(5,3)	7	(9,2)
14522420	Niederwiesa	Insgesamt	125	8,7	66	4,6
14522420	Niederwiesa	bis 1949	62	9,1	50	7,4
14522420	Niederwiesa	1950 - 1989	18	7,8	6	(2,6)
14522420	Niederwiesa	1990 und später	40	7,7	10	1,9
14522430	Oberschöna	Insgesamt	73	6,6	101	9,1
14522430	Oberschöna	bis 1949	39	8,0	69	14,2
14522430	Oberschöna	1950 - 1989	12	6,3	15	7,8
14522430	Oberschöna	1990 und später	25	5,8	23	5,3
14522440	Oederan, Stadt	Insgesamt	227	10,4	157	7,2
14522440	Oederan, Stadt	bis 1949	155	13,1	118	10,0
14522440	Oederan, Stadt	1950 - 1989	28	6,3	17	3,8
14522440	Oederan, Stadt	1990 und später	45	8,1	21	3,8
14522460	Penig, Stadt	Insgesamt	186	7,7	133	5,5
14522460	Penig, Stadt	bis 1949	126	8,8	108	7,6
14522460	Penig, Stadt	1950 - 1989	35	7,3	10	2,1
14522460	Penig, Stadt	1990 und später	26	5,0	14	2,7
14522470	Rechenberg-Bienenmühle	Insgesamt	28	4,5	83	13,4
14522470	Rechenberg-Bienenmühle	bis 1949	10	3,1	55	16,9
14522470	Rechenberg-Bienenmühle	1950 - 1989	9	(4,7)	18	9,5
14522470	Rechenberg-Bienenmühle	1990 und später	3	(2,9)	9	(8,6)
14522480	Reinsberg	Insgesamt	84	8,9	123	13,0
14522480	Reinsberg	bis 1949	45	8,8	88	17,1
14522480	Reinsberg	1950 - 1989	23	9,9	25	10,8
14522480	Reinsberg	1990 und später	17	8,4	9	(4,5)
14522490	Rochlitz, Stadt	Insgesamt	161	12,5	82	6,4
14522490	Rochlitz, Stadt	bis 1949	109	15,2	70	9,7
14522490	Rochlitz, Stadt	1950 - 1989	23	7,1	12	3,7
14522490	Rochlitz, Stadt	1990 und später	26	10,4	5	(2,0)
14522500	Rossau	Insgesamt	85	8,1	81	7,7
14522500	Rossau	bis 1949	42	7,8	52	9,6
14522500	Rossau	1950 - 1989	17	9,2	16	8,6
14522500	Rossau	1990 und später	26	8,1	10	3,1
14522510	Roßwein, Stadt	Insgesamt	279	13,6	178	8,7
14522510	Roßwein, Stadt	bis 1949	171	13,8	143	11,5
14522510	Roßwein, Stadt	1950 - 1989	60	16,9	11	3,1
14522510	Roßwein, Stadt	1990 und später	49	11,0	25	5,6
14522520	Sayda, Stadt	Insgesamt	30	6,0	51	10,3
14522520	Sayda, Stadt	bis 1949	23	7,6	37	12,2
14522520	Sayda, Stadt	1950 - 1989	8	(8,2)	7	(7,1)
14522520	Sayda, Stadt	1990 und später	4	(4,2)	8	(8,4)
14522530	Seelitz	Insgesamt	39	6,3	106	17,0
14522530	Seelitz	bis 1949	23	6,4	79	21,8
14522530	Seelitz	1950 - 1989	6	(4,7)	11	8,6
14522530	Seelitz	1990 und später	9	(6,8)	18	13,6
14522540	Striegistal	Insgesamt	127	8,4	271	17,8
14522540	Striegistal	bis 1949	77	8,1	218	23,0
14522540	Striegistal	1950 - 1989	28	9,5	30	10,2
14522540	Striegistal	1990 und später	22	8,0	23	8,4
14522550	Taura	Insgesamt	45	6,1	40	5,4
14522550	Taura	bis 1949	37	7,7	26	5,4
14522550	Taura	1950 - 1989	4	(3,3)	5	(4,1)
14522550	Taura	1990 und später	7	(5,2)	4	(3,0)
14522570	Waldheim, Stadt	Insgesamt	285	13,9	115	5,6
14522570	Waldheim, Stadt	bis 1949	207	17,2	92	7,6
14522570	Waldheim, Stadt	1950 - 1989	44	12,8	7	(2,0)
14522570	Waldheim, Stadt	1990 und später	33	6,7	13	2,6
14522580	Wechselburg	Insgesamt	54	9,0	57	9,5
14522580	Wechselburg	bis 1949	35	9,5	45	12,2
14522580	Wechselburg	1950 - 1989	13	11,7	6	(5,4)
14522580	Wechselburg	1990 und später	12	9,4	5	(3,9)
14522590	Weißenborn/Erzgeb.	Insgesamt	59	8,9	26	3,9
14522590	Weißenborn/Erzgeb.	bis 1949	32	11,8	6	(2,2)
14522590	Weißenborn/Erzgeb.	1950 - 1989	8	(6,1)	5	(3,8)
14522590	Weißenborn/Erzgeb.	1990 und später	20	7,9	10	4,0
14522600	Zettlitz	Insgesamt	26	10,5	19	7,7
14522600	Zettlitz	bis 1949	13	10,0	16	12,3
14522600	Zettlitz	1950 - 1989	9	(13,0)	3	(4,3)
14522600	Zettlitz	1990 und später	3	(6,0)	3	(6,0)
14523	Vogtlandkreis	Insgesamt	4.245	7,3	4.707	8,1
14523	Vogtlandkreis	bis 1949	3.081	9,0	3.489	10,2
14523	Vogtlandkreis	1950 - 1989	523	4,6	731	6,4
14523	Vogtlandkreis	1990 und später	643	5,2	487	3,9
14523010	Adorf/Vogtl., Stadt	Insgesamt	148	10,5	131	9,3
14523010	Adorf/Vogtl., Stadt	bis 1949	122	14,0	95	10,9
14523010	Adorf/Vogtl., Stadt	1950 - 1989	12	4,5	21	7,9
14523010	Adorf/Vogtl., Stadt	1990 und später	16	5,9	16	5,9
14523020	Auerbach/Vogtl., Stadt	Insgesamt	347	8,3	172	4,1
14523020	Auerbach/Vogtl., Stadt	bis 1949	235	10,7	123	5,6
14523020	Auerbach/Vogtl., Stadt	1950 - 1989	64	6,8	33	3,5
14523020	Auerbach/Vogtl., Stadt	1990 und später	52	5,0	16	1,6
14523030	Bad Brambach	Insgesamt	36	4,6	142	18,0
14523030	Bad Brambach	bis 1949	25	4,7	91	17,2
14523030	Bad Brambach	1950 - 1989	7	(4,3)	40	24,7
14523030	Bad Brambach	1990 und später	3	(3,0)	11	11,0
14523040	Bad Elster, Stadt	Insgesamt	42	4,5	64	6,9
14523040	Bad Elster, Stadt	bis 1949	23	4,6	36	7,2
14523040	Bad Elster, Stadt	1950 - 1989	7	(3,1)	18	8,0
14523040	Bad Elster, Stadt	1990 und später	13	6,3	11	5,4

AGS	Kreisfreie Stadt Landkreis Gemeinde Land	Baujahr	Insgesamt absolut	Insgesamt in %	Fernheizung (Fernwärme) absolut	Fernheizung (Fernwärme) in %	Blockheizung absolut	Blockheizung in %	Zentral- heizung absolut	Zentral- heizung in %
14523050	Bergen	Insgesamt	351	100	4	(1,1)	-	-	272	77,5
14523050	Bergen	bis 1949	215	100	3	(1,4)	-	-	160	74,4
14523050	Bergen	1950 - 1989	69	100	-	-	-	-	51	73,9
14523050	Bergen	1990 und später	67	100	3	(4,5)	-	-	59	86,8
14523060	Bösenbrunn	Insgesamt	421	100	-	-	3	(0,7)	302	71,7
14523060	Bösenbrunn	bis 1949	242	100	-	-	-	-	150	62,0
14523060	Bösenbrunn	1950 - 1989	98	100	-	-	-	-	80	81,6
14523060	Bösenbrunn	1990 und später	78	100	-	-	3	(3,8)	72	90,0
14523080	Eichigt	Insgesamt	474	100	5	(1,1)	6	(1,3)	353	74,5
14523080	Eichigt	bis 1949	270	100	3	(1,1)	-	-	189	70,0
14523080	Eichigt	1950 - 1989	115	100	-	-	4	(3,5)	90	78,3
14523080	Eichigt	1990 und später	90	100	-	-	3	(3,3)	77	84,6
14523090	Ellefeld	Insgesamt	756	100	38	5,0	9	(1,2)	604	79,9
14523090	Ellefeld	bis 1949	509	100	10	2,0	9	(1,8)	397	78,0
14523090	Ellefeld	1950 - 1989	82	100	7	(8,5)	-	-	69	83,1
14523090	Ellefeld	1990 und später	173	100	19	11,0	-	-	130	75,1
14523100	Elsterberg, Stadt	Insgesamt	1.127	100	17	1,5	7	(0,6)	974	86,4
14523100	Elsterberg, Stadt	bis 1949	768	100	14	1,8	5	(0,7)	634	82,6
14523100	Elsterberg, Stadt	1950 - 1989	176	100	3	(1,7)	-	-	167	95,4
14523100	Elsterberg, Stadt	1990 und später	183	100	3	(1,6)	-	-	174	95,1
14523120	Falkenstein/Vogtl., Stadt	Insgesamt	2.149	100	57	2,7	9	(0,4)	1.672	77,8
14523120	Falkenstein/Vogtl., Stadt	bis 1949	1.490	100	23	1,5	5	(0,3)	1.125	75,5
14523120	Falkenstein/Vogtl., Stadt	1950 - 1989	295	100	16	5,4	3	(1,0)	242	82,0
14523120	Falkenstein/Vogtl., Stadt	1990 und später	361	100	14	3,9	3	(0,8)	306	84,8
14523130	Grünbach	Insgesamt	588	100	10	1,7	5	(0,9)	477	81,1
14523130	Grünbach	bis 1949	352	100	4	(1,1)	3	(0,9)	282	80,1
14523130	Grünbach	1950 - 1989	109	100	4	(3,7)	-	-	92	84,4
14523130	Grünbach	1990 und später	119	100	-	-	-	-	103	86,6
14523150	Heinsdorfergrund	Insgesamt	655	100	14	2,1	5	(0,8)	566	86,4
14523150	Heinsdorfergrund	bis 1949	298	100	8	(2,7)	-	-	258	86,6
14523150	Heinsdorfergrund	1950 - 1989	83	100	-	-	-	-	70	85,4
14523150	Heinsdorfergrund	1990 und später	274	100	5	(1,8)	4	(1,5)	238	86,9
14523160	Klingenthal, Stadt	Insgesamt	2.484	100	109	4,4	99	4,0	1.753	70,6
14523160	Klingenthal, Stadt	bis 1949	1.738	100	37	2,1	7	(0,4)	1.268	73,0
14523160	Klingenthal, Stadt	1950 - 1989	472	100	64	13,6	88	18,6	254	53,8
14523160	Klingenthal, Stadt	1990 und später	273	100	8	(2,9)	3	(1,1)	232	85,0
14523170	Lengenfeld, Stadt	Insgesamt	2.169	100	36	1,7	23	1,1	1.705	78,6
14523170	Lengenfeld, Stadt	bis 1949	1.291	100	18	1,4	13	1,0	956	74,1
14523170	Lengenfeld, Stadt	1950 - 1989	422	100	10	2,4	3	(0,7)	348	82,5
14523170	Lengenfeld, Stadt	1990 und später	456	100	12	2,6	7	(1,5)	401	87,9
14523190	Limbach	Insgesamt	520	100	5	(1,0)	3	(0,6)	424	81,5
14523190	Limbach	bis 1949	339	100	3	(0,9)	3	(0,9)	259	76,4
14523190	Limbach	1950 - 1989	52	100	-	-	-	-	46	92,0
14523190	Limbach	1990 und später	135	100	-	-	3	(2,2)	121	89,6
14523200	Markneukirchen, Stadt	Insgesamt	2.245	100	33	1,5	70	3,1	1.727	76,9
14523200	Markneukirchen, Stadt	bis 1949	1.625	100	17	1,0	11	0,7	1.241	76,4
14523200	Markneukirchen, Stadt	1950 - 1989	296	100	-	-	47	15,9	210	70,9
14523200	Markneukirchen, Stadt	1990 und später	325	100	9	(2,8)	12	3,7	276	84,9
14523230	Mühlental	Insgesamt	481	100	3	(0,6)	3	(0,6)	350	72,8
14523230	Mühlental	bis 1949	307	100	-	-	3	(1,0)	210	68,4
14523230	Mühlental	1950 - 1989	87	100	-	-	3	(3,4)	70	80,5
14523230	Mühlental	1990 und später	86	100	3	(3,5)	-	-	76	88,4
14523245	Muldenhammer	Insgesamt	1.053	100	8	(0,8)	17	1,6	801	76,1
14523245	Muldenhammer	bis 1949	618	100	-	-	5	(0,8)	451	73,0
14523245	Muldenhammer	1950 - 1989	267	100	6	(2,2)	14	5,2	199	74,5
14523245	Muldenhammer	1990 und später	169	100	-	-	-	-	152	89,9
14523260	Netzschkau, Stadt	Insgesamt	1.185	100	27	2,3	5	(0,4)	945	79,7
14523260	Netzschkau, Stadt	bis 1949	893	100	25	2,8	-	-	692	77,5
14523260	Netzschkau, Stadt	1950 - 1989	121	100	-	-	-	-	106	87,6
14523260	Netzschkau, Stadt	1990 und später	173	100	5	(2,9)	3	(1,7)	148	85,5
14523270	Neuensalz	Insgesamt	766	100	7	(0,9)	11	1,4	590	77,0
14523270	Neuensalz	bis 1949	331	100	-	-	5	(1,5)	245	74,0
14523270	Neuensalz	1950 - 1989	184	100	3	(1,6)	-	-	137	74,5
14523270	Neuensalz	1990 und später	251	100	3	(1,2)	4	(1,6)	207	82,5
14523280	Neumark	Insgesamt	929	100	15	1,6	12	1,3	791	85,1
14523280	Neumark	bis 1949	512	100	6	(1,2)	8	(1,6)	427	83,4
14523280	Neumark	1950 - 1989	136	100	-	-	3	(2,2)	121	89,0
14523280	Neumark	1990 und später	277	100	8	(2,9)	7	(2,5)	243	87,7
14523290	Neustadt/Vogtl.	Insgesamt	348	100	4	(1,1)	3	(0,9)	254	73,0
14523290	Neustadt/Vogtl.	bis 1949	169	100	-	-	-	-	110	65,1
14523290	Neustadt/Vogtl.	1950 - 1989	70	100	-	-	-	-	57	81,4
14523290	Neustadt/Vogtl.	1990 und später	105	100	4	(3,8)	-	-	87	82,9
14523300	Oelsnitz/Vogtl., Stadt	Insgesamt	2.752	100	101	3,7	124	4,5	2.007	72,9
14523300	Oelsnitz/Vogtl., Stadt	bis 1949	1.734	100	48	2,8	56	3,2	1.215	70,1
14523300	Oelsnitz/Vogtl., Stadt	1950 - 1989	509	100	40	7,9	62	12,2	350	68,8
14523300	Oelsnitz/Vogtl., Stadt	1990 und später	508	100	14	2,8	6	(1,2)	440	86,6
14523310	Pausa-Mühltroff, Stadt	Insgesamt	1.665	100	34	2,0	41	2,5	1.344	80,7
14523310	Pausa-Mühltroff, Stadt	bis 1949	1.106	100	21	1,9	24	2,2	861	77,8
14523310	Pausa-Mühltroff, Stadt	1950 - 1989	326	100	5	(1,5)	12	3,7	281	86,2
14523310	Pausa-Mühltroff, Stadt	1990 und später	233	100	8	(3,4)	5	(2,1)	202	86,7
14523320	Plauen, Stadt	Insgesamt	11.252	100	1.427	12,7	233	2,1	8.341	74,1
14523320	Plauen, Stadt	bis 1949	5.430	100	244	4,5	73	1,3	4.333	79,8
14523320	Plauen, Stadt	1950 - 1989	2.659	100	931	35,0	120	4,5	1.401	52,7
14523320	Plauen, Stadt	1990 und später	3.169	100	251	7,9	39	1,2	2.607	82,3
14523330	Pöhl	Insgesamt	797	100	26	3,3	12	1,5	602	75,5
14523330	Pöhl	bis 1949	419	100	-	-	4	(1,0)	306	73,0
14523330	Pöhl	1950 - 1989	199	100	20	10,1	-	-	152	76,4
14523330	Pöhl	1990 und später	177	100	5	(2,8)	8	(4,5)	140	79,1
14523340	Reichenbach im Vogtland, Stadt	Insgesamt	4.663	100	335	7,2	31	0,7	3.651	78,3
14523340	Reichenbach im Vogtland, Stadt	bis 1949	3.237	100	52	1,6	24	0,7	2.642	81,6
14523340	Reichenbach im Vogtland, Stadt	1950 - 1989	797	100	262	32,9	-	-	463	58,1
14523340	Reichenbach im Vogtland, Stadt	1990 und später	631	100	23	3,6	8	(1,3)	546	86,5
14523360	Rodewisch, Stadt	Insgesamt	1.744	100	91	5,2	13	0,7	1.377	79,0
14523360	Rodewisch, Stadt	bis 1949	1.108	100	23	2,1	5	(0,5)	855	77,2
14523360	Rodewisch, Stadt	1950 - 1989	279	100	43	15,4	-	-	219	78,5
14523360	Rodewisch, Stadt	1990 und später	354	100	23	6,5	3	(0,8)	300	84,7
14523365	Rosenbach/Vogtl.	Insgesamt	1.332	100	21	1,6	20	1,5	1.103	82,8
14523365	Rosenbach/Vogtl.	bis 1949	724	100	5	(0,7)	12	1,7	575	79,4
14523365	Rosenbach/Vogtl.	1950 - 1989	296	100	12	4,1	3	(1,0)	261	88,2
14523365	Rosenbach/Vogtl.	1990 und später	310	100	3	(1,0)	5	(1,6)	272	87,7

AGS	Kreisfreie Stadt Landkreis Gemeinde Land	Baujahr	Etagen- heizung absolut	Etagen- heizung in %	Einzel- /Mehrraumöfen (auch Nachtspeicher- heizung) absolut	Einzel- /Mehrraumöfen (auch Nachtspeicher- heizung) in %
14523050	Bergen	Insgesamt	16	4,6	55	15,7
14523050	Bergen	bis 1949	8	(3,7)	38	17,7
14523050	Bergen	1950 - 1989	5	(7,2)	9	(13,0)
14523050	Bergen	1990 und später	-	-	5	(7,5)
14523060	Bösenbrunn	Insgesamt	24	5,7	94	22,3
14523060	Bösenbrunn	bis 1949	16	6,6	74	30,6
14523060	Bösenbrunn	1950 - 1989	5	(5,1)	15	15,3
14523060	Bösenbrunn	1990 und später	3	(3,8)	5	(6,4)
14523080	Eichigt	Insgesamt	20	4,2	86	18,1
14523080	Eichigt	bis 1949	15	5,6	63	23,3
14523080	Eichigt	1950 - 1989	4	(3,5)	17	14,8
14523080	Eichigt	1990 und später	3	(3,3)	7	(7,8)
14523090	Ellefeld	Insgesamt	78	10,3	34	4,5
14523090	Ellefeld	bis 1949	56	11,0	28	5,5
14523090	Ellefeld	1950 - 1989	5	(6,1)	3	(3,7)
14523090	Ellefeld	1990 und später	17	9,8	3	(1,7)
14523100	Elsterberg, Stadt	Insgesamt	44	3,9	73	6,5
14523100	Elsterberg, Stadt	bis 1949	40	5,2	65	8,5
14523100	Elsterberg, Stadt	1950 - 1989	3	(1,7)	4	(2,3)
14523100	Elsterberg, Stadt	1990 und später	3	(1,6)	5	(2,7)
14523120	Falkenstein/Vogtl., Stadt	Insgesamt	201	9,4	169	7,9
14523120	Falkenstein/Vogtl., Stadt	bis 1949	160	10,7	139	9,3
14523120	Falkenstein/Vogtl., Stadt	1950 - 1989	19	6,4	19	6,4
14523120	Falkenstein/Vogtl., Stadt	1990 und später	24	6,6	13	3,6
14523130	Grünbach	Insgesamt	41	7,0	49	8,3
14523130	Grünbach	bis 1949	26	7,4	43	12,2
14523130	Grünbach	1950 - 1989	11	10,1	4	(3,7)
14523130	Grünbach	1990 und später	4	(3,4)	4	(3,4)
14523150	Heinsdorfergrund	Insgesamt	34	5,2	32	4,9
14523150	Heinsdorfergrund	bis 1949	12	4,0	17	5,7
14523150	Heinsdorfergrund	1950 - 1989	10	12,0	3	(3,6)
14523150	Heinsdorfergrund	1990 und später	13	4,7	15	5,5
14523160	Klingenthal, Stadt	Insgesamt	207	8,3	294	11,8
14523160	Klingenthal, Stadt	bis 1949	167	9,6	242	13,9
14523160	Klingenthal, Stadt	1950 - 1989	24	5,1	41	8,7
14523160	Klingenthal, Stadt	1990 und später	22	8,1	11	4,0
14523170	Lengenfeld, Stadt	Insgesamt	192	8,9	191	8,8
14523170	Lengenfeld, Stadt	bis 1949	142	11,0	136	10,5
14523170	Lengenfeld, Stadt	1950 - 1989	26	6,2	38	9,0
14523170	Lengenfeld, Stadt	1990 und später	20	4,4	15	3,3
14523190	Limbach	Insgesamt	30	5,8	57	11,0
14523190	Limbach	bis 1949	20	5,9	51	15,0
14523190	Limbach	1950 - 1989	3	(5,8)	4	(7,7)
14523190	Limbach	1990 und später	7	(5,2)	8	(5,9)
14523200	Markneukirchen, Stadt	Insgesamt	201	9,0	209	9,3
14523200	Markneukirchen, Stadt	bis 1949	176	10,8	170	10,5
14523200	Markneukirchen, Stadt	1950 - 1989	11	3,7	24	8,1
14523200	Markneukirchen, Stadt	1990 und später	14	4,3	13	4,0
14523230	Mühlental	Insgesamt	27	5,6	94	19,5
14523230	Mühlental	bis 1949	25	8,1	73	23,8
14523230	Mühlental	1950 - 1989	3	(3,4)	14	16,1
14523230	Mühlental	1990 und später	3	(3,5)	9	(10,5)
14523245	Muldenhammer	Insgesamt	57	5,4	160	15,2
14523245	Muldenhammer	bis 1949	43	7,0	109	17,6
14523245	Muldenhammer	1950 - 1989	8	(3,0)	41	15,4
14523245	Muldenhammer	1990 und später	10	5,9	10	5,9
14523260	Netzschkau, Stadt	Insgesamt	125	10,5	79	6,7
14523260	Netzschkau, Stadt	bis 1949	101	11,3	69	7,7
14523260	Netzschkau, Stadt	1950 - 1989	10	8,3	3	(2,5)
14523260	Netzschkau, Stadt	1990 und später	15	8,7	4	(2,3)
14523270	Neuensalz	Insgesamt	51	6,7	101	13,2
14523270	Neuensalz	bis 1949	12	3,6	66	19,9
14523270	Neuensalz	1950 - 1989	20	10,9	21	11,4
14523270	Neuensalz	1990 und später	19	7,6	16	6,4
14523280	Neumark	Insgesamt	44	4,7	63	6,8
14523280	Neumark	bis 1949	29	5,7	45	8,8
14523280	Neumark	1950 - 1989	6	(4,4)	5	(3,7)
14523280	Neumark	1990 und später	9	(3,2)	13	4,7
14523290	Neustadt/Vogtl.	Insgesamt	20	5,7	68	19,5
14523290	Neustadt/Vogtl.	bis 1949	8	(4,7)	44	26,0
14523290	Neustadt/Vogtl.	1950 - 1989	3	(4,3)	12	17,1
14523290	Neustadt/Vogtl.	1990 und später	5	(4,8)	12	11,4
14523300	Oelsnitz/Vogtl., Stadt	Insgesamt	290	10,5	222	8,1
14523300	Oelsnitz/Vogtl., Stadt	bis 1949	230	13,3	180	10,4
14523300	Oelsnitz/Vogtl., Stadt	1950 - 1989	22	4,3	29	5,7
14523300	Oelsnitz/Vogtl., Stadt	1990 und später	38	7,5	12	2,4
14523310	Pausa-Mühltroff, Stadt	Insgesamt	70	4,2	167	10,0
14523310	Pausa-Mühltroff, Stadt	bis 1949	51	4,6	144	13,0
14523310	Pausa-Mühltroff, Stadt	1950 - 1989	13	4,0	14	4,3
14523310	Pausa-Mühltroff, Stadt	1990 und später	6	(2,6)	10	4,3
14523320	Plauen, Stadt	Insgesamt	729	6,5	490	4,4
14523320	Plauen, Stadt	bis 1949	475	8,7	284	5,2
14523320	Plauen, Stadt	1950 - 1989	88	3,3	111	4,2
14523320	Plauen, Stadt	1990 und später	165	5,2	93	2,9
14523330	Pöhl	Insgesamt	50	6,3	99	12,4
14523330	Pöhl	bis 1949	36	8,6	68	16,2
14523330	Pöhl	1950 - 1989	4	(2,0)	15	7,5
14523330	Pöhl	1990 und später	10	5,6	15	8,5
14523340	Reichenbach im Vogtland, Stadt	Insgesamt	387	8,3	231	5,0
14523340	Reichenbach im Vogtland, Stadt	bis 1949	304	9,4	198	6,1
14523340	Reichenbach im Vogtland, Stadt	1950 - 1989	40	5,0	18	2,3
14523340	Reichenbach im Vogtland, Stadt	1990 und später	43	6,8	14	2,2
14523360	Rodewisch, Stadt	Insgesamt	165	9,5	95	5,4
14523360	Rodewisch, Stadt	bis 1949	137	12,4	78	7,0
14523360	Rodewisch, Stadt	1950 - 1989	8	(2,9)	8	(2,9)
14523360	Rodewisch, Stadt	1990 und später	20	5,6	9	(2,5)
14523365	Rosenbach/Vogtl.	Insgesamt	54	4,1	131	9,8
14523365	Rosenbach/Vogtl.	bis 1949	32	4,4	94	13,0
14523365	Rosenbach/Vogtl.	1950 - 1989	4	(1,4)	16	5,4
14523365	Rosenbach/Vogtl.	1990 und später	16	5,2	17	5,5

AGS	Kreisfreie Stadt Landkreis Gemeinde Land	Baujahr	Insgesamt absolut	Insgesamt in %	Fernheizung (Fernwärme) absolut	Fernheizung (Fernwärme) in %	Blockheizung absolut	Blockheizung in %	Zentral- heizung absolut	Zentral- heizung in %
14523370	Schöneck/Vogtl., Stadt	Insgesamt	900	100	25	2,8	29	3,2	679	75,4
14523370	Schöneck/Vogtl., Stadt	bis 1949	593	100	14	2,4	4	(0,7)	439	74,0
14523370	Schöneck/Vogtl., Stadt	1950 - 1989	170	100	4	(2,4)	24	14,1	125	73,5
14523370	Schöneck/Vogtl., Stadt	1990 und später	132	100	3	(2,3)	-	-	115	87,1
14523380	Steinberg	Insgesamt	819	100	26	3,2	11	1,3	685	83,6
14523380	Steinberg	bis 1949	506	100	19	3,8	4	(0,8)	411	81,2
14523380	Steinberg	1950 - 1989	143	100	-	-	-	-	123	86,0
14523380	Steinberg	1990 und später	172	100	3	(1,7)	3	(1,7)	146	84,9
14523410	Theuma	Insgesamt	369	100	44	11,9	7	(1,9)	263	71,3
14523410	Theuma	bis 1949	170	100	26	15,3	3	(1,8)	118	69,4
14523410	Theuma	1950 - 1989	65	100	9	(13,8)	3	(4,6)	42	64,6
14523410	Theuma	1990 und später	133	100	14	10,5	3	(2,3)	107	80,5
14523420	Tirpersdorf	Insgesamt	536	100	3	(0,6)	6	(1,1)	415	77,4
14523420	Tirpersdorf	bis 1949	265	100	3	(1,1)	3	(1,1)	200	75,5
14523420	Tirpersdorf	1950 - 1989	120	100	-	-	3	(2,5)	91	75,8
14523420	Tirpersdorf	1990 und später	148	100	-	-	-	-	124	83,8
14523430	Treuen, Stadt	Insgesamt	2.285	100	55	2,4	22	1,0	1.812	79,3
14523430	Treuen, Stadt	bis 1949	1.354	100	30	2,2	5	(0,4)	1.014	74,9
14523430	Treuen, Stadt	1950 - 1989	437	100	11	2,5	7	(1,6)	366	83,8
14523430	Treuen, Stadt	1990 und später	495	100	13	2,6	11	2,2	431	87,1
14523440	Triebel/Vogtl.	Insgesamt	456	100	-	-	4	(0,9)	355	77,9
14523440	Triebel/Vogtl.	bis 1949	255	100	-	-	3	(1,2)	180	70,6
14523440	Triebel/Vogtl.	1950 - 1989	112	100	-	-	-	-	92	82,1
14523440	Triebel/Vogtl.	1990 und später	90	100	-	-	-	-	82	90,1
14523450	Weischlitz	Insgesamt	1.958	100	80	4,1	22	1,1	1.456	74,4
14523450	Weischlitz	bis 1949	1.052	100	11	1,0	10	1,0	761	72,3
14523450	Weischlitz	1950 - 1989	433	100	50	11,5	-	-	311	71,8
14523450	Weischlitz	1990 und später	476	100	18	3,8	11	2,3	384	80,7
14523460	Werda	Insgesamt	541	100	5	(0,9)	-	-	455	84,1
14523460	Werda	bis 1949	284	100	3	(1,1)	-	-	224	78,9
14523460	Werda	1950 - 1989	138	100	-	-	-	-	120	87,0
14523460	Werda	1990 und später	120	100	4	(3,3)	-	-	111	91,7
14524	Zwickau	Insgesamt	72.257	100	5.482	7,6	991	1,4	57.417	79,5
14524	Zwickau	bis 1949	40.594	100	1.500	3,7	436	1,1	32.677	80,5
14524	Zwickau	1950 - 1989	13.344	100	2.850	21,4	256	1,9	9.301	69,7
14524	Zwickau	1990 und später	18.317	100	1.132	6,2	304	1,7	15.434	84,3
14524010	Bernsdorf	Insgesamt	727	100	16	2,2	14	1,9	625	86,0
14524010	Bernsdorf	bis 1949	386	100	7	(1,8)	5	(1,3)	323	83,7
14524010	Bernsdorf	1950 - 1989	139	100	-	-	-	-	123	88,5
14524010	Bernsdorf	1990 und später	203	100	5	(2,5)	3	(1,5)	179	88,2
14524020	Callenberg	Insgesamt	1.612	100	22	1,4	38	2,4	1.297	80,5
14524020	Callenberg	bis 1949	969	100	16	1,7	20	2,1	755	77,9
14524020	Callenberg	1950 - 1989	229	100	4	(1,7)	15	6,6	172	75,1
14524020	Callenberg	1990 und später	414	100	3	(0,7)	4	(1,0)	367	88,6
14524030	Crimmitschau, Stadt	Insgesamt	4.462	100	481	10,8	39	0,9	3.321	74,4
14524030	Crimmitschau, Stadt	bis 1949	2.782	100	104	3,7	22	0,8	2.153	77,4
14524030	Crimmitschau, Stadt	1950 - 1989	705	100	268	38,0	5	(0,7)	388	55,0
14524030	Crimmitschau, Stadt	1990 und später	976	100	103	10,6	12	1,2	776	79,5
14524040	Crinitzberg	Insgesamt	536	100	16	3,0	5	(0,9)	450	84,0
14524040	Crinitzberg	bis 1949	356	100	8	(2,2)	3	(0,8)	298	83,7
14524040	Crinitzberg	1950 - 1989	97	100	3	(3,1)	-	-	78	80,4
14524040	Crinitzberg	1990 und später	82	100	4	(4,9)	-	-	74	87,1
14524050	Dennheritz	Insgesamt	447	100	11	2,5	3	(0,7)	372	83,2
14524050	Dennheritz	bis 1949	220	100	6	(2,7)	3	(1,4)	175	79,5
14524050	Dennheritz	1950 - 1989	72	100	3	(4,2)	-	-	58	80,6
14524050	Dennheritz	1990 und später	150	100	3	(2,0)	-	-	139	93,3
14524060	Fraureuth	Insgesamt	1.357	100	32	2,4	17	1,3	1.111	81,9
14524060	Fraureuth	bis 1949	639	100	10	1,6	10	1,6	479	75,0
14524060	Fraureuth	1950 - 1989	257	100	-	-	3	(1,2)	237	92,2
14524060	Fraureuth	1990 und später	461	100	20	4,3	5	(1,1)	396	85,9
14524070	Gersdorf	Insgesamt	1.081	100	32	3,0	13	1,2	927	85,8
14524070	Gersdorf	bis 1949	594	100	13	2,2	3	(0,5)	514	86,5
14524070	Gersdorf	1950 - 1989	151	100	5	(3,3)	4	(2,6)	124	82,1
14524070	Gersdorf	1990 und später	336	100	17	5,1	8	(2,4)	289	86,0
14524080	Glauchau, Stadt	Insgesamt	5.412	100	325	6,0	56	1,0	4.329	80,0
14524080	Glauchau, Stadt	bis 1949	3.422	100	125	3,7	43	1,3	2.696	78,8
14524080	Glauchau, Stadt	1950 - 1989	804	100	139	17,3	6	(0,7)	609	75,7
14524080	Glauchau, Stadt	1990 und später	1.183	100	59	5,0	12	1,0	1.024	86,6
14524090	Hartenstein, Stadt	Insgesamt	1.257	100	16	1,3	15	1,2	1.069	85,0
14524090	Hartenstein, Stadt	bis 1949	616	100	6	(1,0)	10	1,6	501	81,3
14524090	Hartenstein, Stadt	1950 - 1989	274	100	-	-	-	-	247	90,1
14524090	Hartenstein, Stadt	1990 und später	363	100	5	(1,4)	4	(1,1)	315	86,8
14524100	Hartmannsdorf b. Kirchberg	Insgesamt	388	100	3	(0,8)	5	(1,3)	340	87,6
14524100	Hartmannsdorf b. Kirchberg	bis 1949	204	100	-	-	-	-	171	83,8
14524100	Hartmannsdorf b. Kirchberg	1950 - 1989	67	100	-	-	-	-	60	90,9
14524100	Hartmannsdorf b. Kirchberg	1990 und später	117	100	-	-	3	(2,6)	106	90,6
14524110	Hirschfeld	Insgesamt	357	100	3	(0,8)	12	3,4	295	82,6
14524110	Hirschfeld	bis 1949	216	100	-	-	6	(2,8)	169	78,2
14524110	Hirschfeld	1950 - 1989	72	100	3	(4,2)	-	-	65	91,5
14524110	Hirschfeld	1990 und später	70	100	-	-	3	(4,3)	61	91,0
14524120	Hohenstein-Ernstthal, Stadt	Insgesamt	3.088	100	375	12,1	42	1,4	2.367	76,7
14524120	Hohenstein-Ernstthal, Stadt	bis 1949	1.628	100	72	4,4	14	0,9	1.319	81,0
14524120	Hohenstein-Ernstthal, Stadt	1950 - 1989	646	100	259	40,1	10	1,5	355	55,0
14524120	Hohenstein-Ernstthal, Stadt	1990 und später	813	100	50	6,2	13	1,6	693	85,2
14524130	Kirchberg, Stadt	Insgesamt	2.069	100	105	5,1	24	1,2	1.702	82,3
14524130	Kirchberg, Stadt	bis 1949	1.310	100	31	2,4	14	1,1	1.067	81,5
14524130	Kirchberg, Stadt	1950 - 1989	302	100	64	21,2	-	-	221	73,2
14524130	Kirchberg, Stadt	1990 und später	456	100	11	2,4	11	2,4	414	90,8
14524140	Langenbernsdorf	Insgesamt	1.208	100	3	(0,2)	6	(0,5)	1.033	85,5
14524140	Langenbernsdorf	bis 1949	557	100	-	-	3	(0,5)	459	82,4
14524140	Langenbernsdorf	1950 - 1989	316	100	-	-	-	-	283	89,6
14524140	Langenbernsdorf	1990 und später	330	100	-	-	6	(1,8)	291	88,2
14524150	Langenweißbach	Insgesamt	721	100	9	(1,2)	8	(1,1)	613	85,0
14524150	Langenweißbach	bis 1949	421	100	3	(0,7)	4	(1,0)	362	86,0
14524150	Langenweißbach	1950 - 1989	138	100	3	(2,2)	4	(2,9)	112	81,2
14524150	Langenweißbach	1990 und später	162	100	-	-	3	(1,9)	139	85,8

AGS	Kreisfreie Stadt Landkreis Gemeinde Land	Baujahr	Etagen- heizung absolut	Etagen- heizung in %	Einzel- /Mehrraumöfen (auch Nachtspeicher- heizung) absolut	Einzel- /Mehrraumöfen (auch Nachtspeicher- heizung) in %
14523370	Schöneck/Vogtl., Stadt	Insgesamt	72	8,0	92	10,2
14523370	Schöneck/Vogtl., Stadt	bis 1949	59	9,9	73	12,3
14523370	Schöneck/Vogtl., Stadt	1950 - 1989	8	(4,7)	15	8,8
14523370	Schöneck/Vogtl., Stadt	1990 und später	6	(4,5)	4	(3,0)
14523380	Steinberg	Insgesamt	48	5,9	51	6,2
14523380	Steinberg	bis 1949	35	6,9	37	7,3
14523380	Steinberg	1950 - 1989	6	(4,2)	7	(4,9)
14523380	Steinberg	1990 und später	9	(5,2)	7	(4,1)
14523410	Theuma	Insgesamt	18	4,9	34	9,2
14523410	Theuma	bis 1949	6	(3,5)	22	12,9
14523410	Theuma	1950 - 1989	5	(7,7)	5	(7,7)
14523410	Theuma	1990 und später	7	(5,3)	7	(5,3)
14523420	Tirpersdorf	Insgesamt	21	3,9	90	16,8
14523420	Tirpersdorf	bis 1949	7	(2,6)	58	21,9
14523420	Tirpersdorf	1950 - 1989	6	(5,0)	18	15,0
14523420	Tirpersdorf	1990 und später	8	(5,4)	17	11,5
14523430	Treuen, Stadt	Insgesamt	193	8,4	191	8,4
14523430	Treuen, Stadt	bis 1949	150	11,1	146	10,8
14523430	Treuen, Stadt	1950 - 1989	20	4,6	28	6,4
14523430	Treuen, Stadt	1990 und später	23	4,6	23	4,6
14523440	Triebel/Vogtl.	Insgesamt	21	4,6	74	16,2
14523440	Triebel/Vogtl.	bis 1949	21	8,2	57	22,4
14523440	Triebel/Vogtl.	1950 - 1989	-	-	13	11,6
14523440	Triebel/Vogtl.	1990 und später	4	(4,4)	3	(3,3)
14523450	Weischlitz	Insgesamt	117	6,0	264	13,5
14523450	Weischlitz	bis 1949	60	5,7	192	18,3
14523450	Weischlitz	1950 - 1989	29	6,7	41	9,5
14523450	Weischlitz	1990 und später	28	5,9	33	6,9
14523460	Werda	Insgesamt	15	2,8	64	11,8
14523460	Werda	bis 1949	11	3,9	46	16,2
14523460	Werda	1950 - 1989	-	-	12	8,7
14523460	Werda	1990 und später	3	(2,5)	3	(2,5)
14524	Zwickau	Insgesamt	4.896	6,8	3.179	4,4
14524	Zwickau	bis 1949	3.310	8,2	2.417	6,0
14524	Zwickau	1950 - 1989	533	4,0	370	2,8
14524	Zwickau	1990 und später	1.054	5,8	384	2,1
14524010	Bernsdorf	Insgesamt	39	5,4	31	4,3
14524010	Bernsdorf	bis 1949	23	6,0	20	5,2
14524010	Bernsdorf	1950 - 1989	3	(2,2)	9	(6,5)
14524010	Bernsdorf	1990 und später	14	6,9	3	(1,5)
14524020	Callenberg	Insgesamt	109	6,8	133	8,3
14524020	Callenberg	bis 1949	66	6,8	102	10,5
14524020	Callenberg	1950 - 1989	17	7,4	17	7,4
14524020	Callenberg	1990 und später	25	6,0	13	3,1
14524030	Crimmitschau, Stadt	Insgesamt	362	8,1	245	5,5
14524030	Crimmitschau, Stadt	bis 1949	294	10,6	191	6,9
14524030	Crimmitschau, Stadt	1950 - 1989	22	3,1	18	2,6
14524030	Crimmitschau, Stadt	1990 und später	48	4,9	31	3,2
14524040	Crinitzberg	Insgesamt	26	4,9	39	7,3
14524040	Crinitzberg	bis 1949	23	6,5	26	7,3
14524040	Crinitzberg	1950 - 1989	3	(3,1)	9	(9,3)
14524040	Crinitzberg	1990 und später	-	-	4	(4,9)
14524050	Dennheritz	Insgesamt	26	5,8	32	7,2
14524050	Dennheritz	bis 1949	15	6,8	19	8,6
14524050	Dennheritz	1950 - 1989	5	(6,9)	11	15,3
14524050	Dennheritz	1990 und später	5	(3,3)	-	-
14524060	Fraureuth	Insgesamt	98	7,2	97	7,1
14524060	Fraureuth	bis 1949	70	11,0	71	11,1
14524060	Fraureuth	1950 - 1989	5	(1,9)	12	4,7
14524060	Fraureuth	1990 und später	23	5,0	21	4,6
14524070	Gersdorf	Insgesamt	75	6,9	31	2,9
14524070	Gersdorf	bis 1949	37	6,2	26	4,4
14524070	Gersdorf	1950 - 1989	17	11,3	3	(2,0)
14524070	Gersdorf	1990 und später	20	6,0	5	(1,5)
14524080	Glauchau, Stadt	Insgesamt	448	8,3	228	4,2
14524080	Glauchau, Stadt	bis 1949	353	10,3	181	5,3
14524080	Glauchau, Stadt	1950 - 1989	30	3,7	17	2,1
14524080	Glauchau, Stadt	1990 und später	64	5,4	24	2,0
14524090	Hartenstein, Stadt	Insgesamt	65	5,2	96	7,6
14524090	Hartenstein, Stadt	bis 1949	32	5,2	71	11,5
14524090	Hartenstein, Stadt	1950 - 1989	12	4,4	10	3,6
14524090	Hartenstein, Stadt	1990 und später	21	5,8	17	4,7
14524100	Hartmannsdorf b. Kirchberg	Insgesamt	17	4,4	24	6,2
14524100	Hartmannsdorf b. Kirchberg	bis 1949	9	(4,4)	21	10,3
14524100	Hartmannsdorf b. Kirchberg	1950 - 1989	-	-	-	-
14524100	Hartmannsdorf b. Kirchberg	1990 und später	4	(3,4)	5	(4,3)
14524110	Hirschfeld	Insgesamt	24	6,7	23	6,4
14524110	Hirschfeld	bis 1949	17	7,9	21	9,7
14524110	Hirschfeld	1950 - 1989	5	(6,9)	-	-
14524110	Hirschfeld	1990 und später	3	(4,3)	-	-
14524120	Hohenstein-Ernstthal, Stadt	Insgesamt	206	6,7	91	2,9
14524120	Hohenstein-Ernstthal, Stadt	bis 1949	149	9,2	69	4,2
14524120	Hohenstein-Ernstthal, Stadt	1950 - 1989	14	2,2	13	2,0
14524120	Hohenstein-Ernstthal, Stadt	1990 und später	43	5,3	8	(1,0)
14524130	Kirchberg, Stadt	Insgesamt	120	5,8	110	5,3
14524130	Kirchberg, Stadt	bis 1949	95	7,3	91	6,9
14524130	Kirchberg, Stadt	1950 - 1989	8	(2,6)	6	(2,0)
14524130	Kirchberg, Stadt	1990 und später	13	2,9	8	(1,8)
14524140	Langenbernsdorf	Insgesamt	42	3,5	116	9,6
14524140	Langenbernsdorf	bis 1949	15	2,7	76	13,6
14524140	Langenbernsdorf	1950 - 1989	9	(2,8)	19	6,0
14524140	Langenbernsdorf	1990 und später	12	3,6	21	6,4
14524150	Langenweißbach	Insgesamt	38	5,3	51	7,1
14524150	Langenweißbach	bis 1949	18	4,3	36	8,6
14524150	Langenweißbach	1950 - 1989	9	(6,5)	9	(6,5)
14524150	Langenweißbach	1990 und später	13	8,0	7	(4,3)

AGS	Kreisfreie Stadt Landkreis Gemeinde Land	Baujahr	Insgesamt absolut	Insgesamt in %	Fernheizung (Fernwärme) absolut	Fernheizung (Fernwärme) in %	Blockheizung absolut	Blockheizung in %	Zentral- heizung absolut	Zentral- heizung in %
14524160	Lichtenstein/Sa., Stadt	Insgesamt	2.540	100	240	9,4	28	1,1	2.004	78,9
14524160	Lichtenstein/Sa., Stadt	bis 1949	1.486	100	46	3,1	14	0,9	1.222	82,2
14524160	Lichtenstein/Sa., Stadt	1950 - 1989	499	100	182	36,5	3	(0,6)	282	56,5
14524160	Lichtenstein/Sa., Stadt	1990 und später	555	100	11	2,0	8	(1,4)	502	90,5
14524170	Lichtentanne	Insgesamt	1.792	100	34	1,9	24	1,3	1.518	84,7
14524170	Lichtentanne	bis 1949	975	100	14	1,4	12	1,2	806	82,7
14524170	Lichtentanne	1950 - 1989	307	100	6	(2,0)	3	(1,0)	269	87,6
14524170	Lichtentanne	1990 und später	515	100	15	2,9	9	(1,7)	442	85,8
14524180	Limbach-Oberfrohna, Stadt	Insgesamt	5.258	100	287	5,5	67	1,3	4.263	81,1
14524180	Limbach-Oberfrohna, Stadt	bis 1949	2.957	100	62	2,1	40	1,4	2.423	81,9
14524180	Limbach-Oberfrohna, Stadt	1950 - 1989	713	100	133	18,7	5	(0,7)	494	69,3
14524180	Limbach-Oberfrohna, Stadt	1990 und später	1.585	100	92	5,8	21	1,3	1.348	85,0
14524190	Meerane, Stadt	Insgesamt	3.508	100	248	7,1	34	1,0	2.817	80,3
14524190	Meerane, Stadt	bis 1949	2.437	100	56	2,3	16	0,7	2.004	82,2
14524190	Meerane, Stadt	1950 - 1989	486	100	176	36,2	3	(0,6)	285	58,6
14524190	Meerane, Stadt	1990 und später	588	100	23	3,9	16	2,7	522	88,8
14524200	Mülsen	Insgesamt	3.066	100	156	5,1	58	1,9	2.506	81,7
14524200	Mülsen	bis 1949	1.653	100	48	2,9	23	1,4	1.339	81,0
14524200	Mülsen	1950 - 1989	613	100	62	10,1	24	3,9	477	77,8
14524200	Mülsen	1990 und später	797	100	45	5,6	11	1,4	687	86,2
14524210	Neukirchen/Pleiße	Insgesamt	1.069	100	52	4,9	24	2,2	873	81,7
14524210	Neukirchen/Pleiße	bis 1949	593	100	16	2,7	3	(0,5)	498	84,0
14524210	Neukirchen/Pleiße	1950 - 1989	159	100	4	(2,5)	-	-	137	86,2
14524210	Neukirchen/Pleiße	1990 und später	317	100	32	10,1	15	4,7	240	75,7
14524220	Niederfrohna	Insgesamt	737	100	17	2,3	11	1,5	599	81,3
14524220	Niederfrohna	bis 1949	414	100	7	(1,7)	5	(1,2)	321	77,5
14524220	Niederfrohna	1950 - 1989	61	100	-	-	-	-	52	83,9
14524220	Niederfrohna	1990 und später	257	100	8	(3,1)	9	(3,5)	226	87,9
14524230	Oberlungwitz, Stadt	Insgesamt	1.464	100	194	13,3	16	1,1	1.129	77,1
14524230	Oberlungwitz, Stadt	bis 1949	803	100	38	4,7	7	(0,9)	665	82,8
14524230	Oberlungwitz, Stadt	1950 - 1989	252	100	72	28,6	-	-	178	70,6
14524230	Oberlungwitz, Stadt	1990 und später	405	100	85	21,0	6	(1,5)	286	70,6
14524240	Oberwiera	Insgesamt	357	100	6	(1,7)	4	(1,1)	304	85,2
14524240	Oberwiera	bis 1949	170	100	4	(2,4)	3	(1,8)	132	77,6
14524240	Oberwiera	1950 - 1989	97	100	4	(4,1)	-	-	90	95,7
14524240	Oberwiera	1990 und später	91	100	-	-	3	(3,3)	82	93,2
14524250	Reinsdorf	Insgesamt	1.949	100	96	4,9	17	0,9	1.632	83,7
14524250	Reinsdorf	bis 1949	1.012	100	50	4,9	8	(0,8)	829	81,9
14524250	Reinsdorf	1950 - 1989	299	100	25	8,4	-	-	261	87,3
14524250	Reinsdorf	1990 und später	636	100	21	3,3	11	1,7	542	85,2
14524260	Remse	Insgesamt	534	100	-	-	7	(1,3)	472	88,4
14524260	Remse	bis 1949	304	100	-	-	3	(1,0)	260	85,5
14524260	Remse	1950 - 1989	99	100	-	-	-	-	90	94,7
14524260	Remse	1990 und später	137	100	-	-	-	-	122	91,0
14524270	Schönberg	Insgesamt	288	100	3	(1,0)	5	(1,7)	254	88,2
14524270	Schönberg	bis 1949	155	100	-	-	-	-	135	87,1
14524270	Schönberg	1950 - 1989	61	100	-	-	-	-	50	86,2
14524270	Schönberg	1990 und später	72	100	3	(4,2)	3	(4,2)	65	87,8
14524280	St. Egidien	Insgesamt	858	100	16	1,9	24	2,8	722	84,1
14524280	St. Egidien	bis 1949	447	100	3	(0,7)	16	3,6	381	85,2
14524280	St. Egidien	1950 - 1989	200	100	15	7,5	3	(1,5)	157	78,5
14524280	St. Egidien	1990 und später	212	100	4	(1,9)	6	(2,8)	187	88,2
14524290	Waldenburg, Stadt	Insgesamt	1.261	100	21	1,7	11	0,9	1.026	81,4
14524290	Waldenburg, Stadt	bis 1949	735	100	11	1,5	10	1,4	574	78,1
14524290	Waldenburg, Stadt	1950 - 1989	246	100	3	(1,2)	3	(1,2)	206	83,7
14524290	Waldenburg, Stadt	1990 und später	284	100	7	(2,5)	4	(1,4)	250	88,0
14524300	Werdau, Stadt	Insgesamt	5.107	100	619	12,1	43	0,8	3.785	74,1
14524300	Werdau, Stadt	bis 1949	2.688	100	206	7,7	21	0,8	2.012	74,9
14524300	Werdau, Stadt	1950 - 1989	852	100	199	23,4	3	(0,4)	564	66,2
14524300	Werdau, Stadt	1990 und später	1.569	100	217	13,8	19	1,2	1.208	77,0
14524310	Wildenfels, Stadt	Insgesamt	1.082	100	13	1,2	11	1,0	914	84,5
14524310	Wildenfels, Stadt	bis 1949	614	100	8	(1,3)	11	1,8	483	78,7
14524310	Wildenfels, Stadt	1950 - 1989	246	100	-	-	-	-	227	92,3
14524310	Wildenfels, Stadt	1990 und später	224	100	4	(1,8)	-	-	204	91,1
14524320	Wilkau-Haßlau, Stadt	Insgesamt	2.042	100	83	4,1	16	0,8	1.747	85,6
14524320	Wilkau-Haßlau, Stadt	bis 1949	1.093	100	33	3,0	9	(0,8)	923	84,4
14524320	Wilkau-Haßlau, Stadt	1950 - 1989	403	100	19	4,7	3	(0,7)	362	89,8
14524320	Wilkau-Haßlau, Stadt	1990 und später	546	100	28	5,1	3	(0,5)	458	83,9
14524330	Zwickau, Stadt, Hochschulstadt	Insgesamt	14.624	100	1.954	13,4	294	2,0	11.009	75,3
14524330	Zwickau, Stadt, Hochschulstadt	bis 1949	7.733	100	500	6,5	81	1,0	6.223	80,5
14524330	Zwickau, Stadt, Hochschulstadt	1950 - 1989	3.474	100	1.205	34,7	148	4,3	1.978	56,9
14524330	Zwickau, Stadt, Hochschulstadt	1990 und später	3.417	100	249	7,3	65	1,9	2.803	82,0
14625	Bautzen	Insgesamt	79.329	100	5.797	7,3	1.457	1,8	58.831	74,2
14625	Bautzen	bis 1949	37.727	100	1.113	3,0	690	1,8	27.639	73,3
14625	Bautzen	1950 - 1989	19.311	100	3.256	16,9	374	1,9	13.198	68,3
14625	Bautzen	1990 und später	22.295	100	1.431	6,4	387	1,7	17.994	80,7
14625010	Arnsdorf	Insgesamt	1.318	100	39	3,0	19	1,4	1.064	80,7
14625010	Arnsdorf	bis 1949	681	100	16	2,3	7	(1,0)	528	77,5
14625010	Arnsdorf	1950 - 1989	151	100	4	(2,6)	4	(2,6)	121	80,1
14625010	Arnsdorf	1990 und später	482	100	19	3,9	9	(1,9)	410	85,1
14625020	Bautzen, Stadt	Insgesamt	6.279	100	934	14,9	150	2,4	4.347	69,2
14625020	Bautzen, Stadt	bis 1949	3.114	100	151	4,8	28	0,9	2.412	77,5
14625020	Bautzen, Stadt	1950 - 1989	1.604	100	625	39,0	90	5,6	747	46,6
14625020	Bautzen, Stadt	1990 und später	1.562	100	157	10,1	31	2,0	1.187	76,0
14625030	Bernsdorf, Stadt	Insgesamt	1.991	100	116	5,8	22	1,1	1.469	73,8
14625030	Bernsdorf, Stadt	bis 1949	913	100	30	3,3	6	(0,7)	669	73,3
14625030	Bernsdorf, Stadt	1950 - 1989	589	100	57	9,7	3	(0,5)	419	71,1
14625030	Bernsdorf, Stadt	1990 und später	489	100	29	5,9	9	(1,8)	384	78,5
14625040	Bischofswerda, Stadt	Insgesamt	2.408	100	217	9,0	81	3,4	1.819	75,5
14625040	Bischofswerda, Stadt	bis 1949	1.261	100	54	4,3	40	3,2	956	75,8
14625040	Bischofswerda, Stadt	1950 - 1989	508	100	139	27,4	23	4,5	320	63,0
14625040	Bischofswerda, Stadt	1990 und später	638	100	22	3,4	16	2,5	543	85,1
14625060	Burkau	Insgesamt	922	100	25	2,7	13	1,4	681	73,9
14625060	Burkau	bis 1949	436	100	6	(1,4)	7	(1,6)	288	66,1
14625060	Burkau	1950 - 1989	209	100	4	(1,9)	-	-	159	76,1
14625060	Burkau	1990 und später	278	100	16	5,8	3	(1,1)	230	82,7

AGS	Kreisfreie Stadt Landkreis Gemeinde Land	Baujahr	Etagen- heizung absolut	Etagen- heizung in %	Einzel- /Mehrraumöfen (auch Nachtspeicher- heizung) absolut	Einzel- /Mehrraumöfen (auch Nachtspeicher- heizung) in %
14524160	Lichtenstein/Sa., Stadt	Insgesamt	164	6,5	97	3,8
14524160	Lichtenstein/Sa., Stadt	bis 1949	116	7,8	80	5,4
14524160	Lichtenstein/Sa., Stadt	1950 - 1989	18	3,6	13	2,6
14524160	Lichtenstein/Sa., Stadt	1990 und später	28	5,0	-	-
14524170	Lichtentanne	Insgesamt	125	7,0	82	4,6
14524170	Lichtentanne	bis 1949	72	7,4	61	6,3
14524170	Lichtentanne	1950 - 1989	17	5,5	12	3,9
14524170	Lichtentanne	1990 und später	36	7,0	9	(1,7)
14524180	Limbach-Oberfrohna, Stadt	Insgesamt	381	7,2	243	4,6
14524180	Limbach-Oberfrohna, Stadt	bis 1949	247	8,4	171	5,8
14524180	Limbach-Oberfrohna, Stadt	1950 - 1989	35	4,9	47	6,6
14524180	Limbach-Oberfrohna, Stadt	1990 und später	100	6,3	24	1,5
14524190	Meerane, Stadt	Insgesamt	251	7,2	135	3,8
14524190	Meerane, Stadt	bis 1949	214	8,8	118	4,8
14524190	Meerane, Stadt	1950 - 1989	17	3,5	6	(1,2)
14524190	Meerane, Stadt	1990 und später	20	3,4	4	(0,7)
14524200	Mülsen	Insgesamt	214	7,0	124	4,0
14524200	Mülsen	bis 1949	138	8,3	94	5,7
14524200	Mülsen	1950 - 1989	35	5,7	16	2,6
14524200	Mülsen	1990 und später	35	4,4	15	1,9
14524210	Neukirchen/Pleiße	Insgesamt	71	6,6	52	4,9
14524210	Neukirchen/Pleiße	bis 1949	41	6,9	33	5,6
14524210	Neukirchen/Pleiße	1950 - 1989	10	6,3	5	(3,1)
14524210	Neukirchen/Pleiße	1990 und später	14	4,4	18	5,7
14524220	Niederfrohna	Insgesamt	62	8,4	48	6,5
14524220	Niederfrohna	bis 1949	43	10,4	37	8,9
14524220	Niederfrohna	1950 - 1989	-	-	3	(4,9)
14524220	Niederfrohna	1990 und später	14	5,4	4	(1,6)
14524230	Oberlungwitz, Stadt	Insgesamt	83	5,7	36	2,5
14524230	Oberlungwitz, Stadt	bis 1949	56	7,0	30	3,7
14524230	Oberlungwitz, Stadt	1950 - 1989	6	(2,4)	-	-
14524230	Oberlungwitz, Stadt	1990 und später	21	5,2	8	(2,0)
14524240	Oberwiera	Insgesamt	9	(2,5)	30	8,4
14524240	Oberwiera	bis 1949	3	(1,8)	26	15,3
14524240	Oberwiera	1950 - 1989	-	-	-	-
14524240	Oberwiera	1990 und später	5	(5,5)	3	(3,3)
14524250	Reinsdorf	Insgesamt	124	6,4	70	3,6
14524250	Reinsdorf	bis 1949	63	6,2	53	5,2
14524250	Reinsdorf	1950 - 1989	10	3,3	5	(1,7)
14524250	Reinsdorf	1990 und später	51	8,0	8	(1,3)
14524260	Remse	Insgesamt	13	2,4	41	7,7
14524260	Remse	bis 1949	6	(2,0)	34	11,2
14524260	Remse	1950 - 1989	5	(5,1)	3	(3,0)
14524260	Remse	1990 und später	5	(3,6)	6	(4,4)
14524270	Schönberg	Insgesamt	9	(3,1)	19	6,6
14524270	Schönberg	bis 1949	-	-	11	7,1
14524270	Schönberg	1950 - 1989	6	(9,8)	-	-
14524270	Schönberg	1990 und später	5	(6,9)	3	(4,2)
14524280	St. Egidien	Insgesamt	60	7,0	37	4,3
14524280	St. Egidien	bis 1949	15	3,4	33	7,4
14524280	St. Egidien	1950 - 1989	31	15,5	-	-
14524280	St. Egidien	1990 und später	16	7,5	3	(1,4)
14524290	Waldenburg, Stadt	Insgesamt	85	6,7	110	8,7
14524290	Waldenburg, Stadt	bis 1949	47	6,4	90	12,2
14524290	Waldenburg, Stadt	1950 - 1989	23	9,3	11	4,5
14524290	Waldenburg, Stadt	1990 und später	15	5,3	3	(1,1)
14524300	Werdau, Stadt	Insgesamt	396	7,8	241	4,7
14524300	Werdau, Stadt	bis 1949	285	10,6	154	5,7
14524300	Werdau, Stadt	1950 - 1989	36	4,2	43	5,0
14524300	Werdau, Stadt	1990 und später	76	4,8	47	3,0
14524310	Wildenfels, Stadt	Insgesamt	66	6,1	71	6,6
14524310	Wildenfels, Stadt	bis 1949	43	7,0	58	9,4
14524310	Wildenfels, Stadt	1950 - 1989	7	(2,8)	8	(3,3)
14524310	Wildenfels, Stadt	1990 und später	14	6,3	-	-
14524320	Wilkau-Haßlau, Stadt	Insgesamt	129	6,3	66	3,2
14524320	Wilkau-Haßlau, Stadt	bis 1949	81	7,4	45	4,1
14524320	Wilkau-Haßlau, Stadt	1950 - 1989	14	3,5	7	(1,7)
14524320	Wilkau-Haßlau, Stadt	1990 und später	34	6,2	15	2,7
14524330	Zwickau, Stadt, Hochschulstadt	Insgesamt	964	6,6	339	2,3
14524330	Zwickau, Stadt, Hochschulstadt	bis 1949	618	8,0	257	3,3
14524330	Zwickau, Stadt, Hochschulstadt	1950 - 1989	94	2,7	37	1,1
14524330	Zwickau, Stadt, Hochschulstadt	1990 und später	252	7,4	44	1,3
14625	Bautzen	Insgesamt	5.352	6,7	7.472	9,4
14625	Bautzen	bis 1949	2.850	7,6	5.146	13,6
14625	Bautzen	1950 - 1989	977	5,1	1.387	7,2
14625	Bautzen	1990 und später	1.526	6,8	934	4,2
14625010	Arnsdorf	Insgesamt	92	7,0	96	7,3
14625010	Arnsdorf	bis 1949	48	7,0	81	11,9
14625010	Arnsdorf	1950 - 1989	7	(4,6)	7	(4,6)
14625010	Arnsdorf	1990 und später	37	7,7	6	(1,2)
14625020	Bautzen, Stadt	Insgesamt	563	9,0	263	4,2
14625020	Bautzen, Stadt	bis 1949	347	11,1	161	5,2
14625020	Bautzen, Stadt	1950 - 1989	81	5,0	49	3,1
14625020	Bautzen, Stadt	1990 und später	132	8,5	52	3,3
14625030	Bernsdorf, Stadt	Insgesamt	155	7,8	200	10,0
14625030	Bernsdorf, Stadt	bis 1949	77	8,4	121	13,3
14625030	Bernsdorf, Stadt	1950 - 1989	46	7,8	50	8,5
14625030	Bernsdorf, Stadt	1990 und später	32	6,5	33	6,7
14625040	Bischofswerda, Stadt	Insgesamt	151	6,3	140	5,8
14625040	Bischofswerda, Stadt	bis 1949	95	7,5	114	9,0
14625040	Bischofswerda, Stadt	1950 - 1989	14	2,8	11	2,2
14625040	Bischofswerda, Stadt	1990 und später	42	6,6	13	2,0
14625060	Burkau	Insgesamt	58	6,3	144	15,6
14625060	Burkau	bis 1949	32	7,3	102	23,4
14625060	Burkau	1950 - 1989	10	4,8	30	14,4
14625060	Burkau	1990 und später	13	4,7	12	4,3

AGS	Kreisfreie Stadt Landkreis Gemeinde Land	Baujahr	Insgesamt absolut	Insgesamt in %	Fernheizung (Fernwärme) absolut	Fernheizung (Fernwärme) in %	Blockheizung absolut	Blockheizung in %	Zentral- heizung absolut	Zentral- heizung in %
14625080	Crostitzt	Insgesamt	319	100	8	(2,5)	3	(0,9)	280	87,8
14625080	Crostitzt	bis 1949	93	100	4	(4,3)	-	-	80	86,0
14625080	Crostitzt	1950 - 1989	141	100	-	-	-	-	124	87,9
14625080	Crostitzt	1990 und später	85	100	3	(3,5)	-	-	75	90,4
14625090	Cunewalde	Insgesamt	1.439	100	65	4,5	8	(0,6)	903	62,8
14625090	Cunewalde	bis 1949	818	100	8	(1,0)	7	(0,9)	465	56,8
14625090	Cunewalde	1950 - 1989	340	100	51	15,0	-	-	193	56,8
14625090	Cunewalde	1990 und später	280	100	7	(2,5)	-	-	244	87,1
14625100	Demitz-Thumitz	Insgesamt	838	100	28	3,3	7	(0,8)	658	78,5
14625100	Demitz-Thumitz	bis 1949	417	100	5	(1,2)	3	(0,7)	321	77,0
14625100	Demitz-Thumitz	1950 - 1989	235	100	4	(1,7)	-	-	183	77,9
14625100	Demitz-Thumitz	1990 und später	192	100	19	9,9	4	(2,1)	156	81,3
14625110	Doberschau-Gaußig	Insgesamt	1.306	100	15	1,1	19	1,5	981	75,1
14625110	Doberschau-Gaußig	bis 1949	638	100	3	(0,5)	12	1,9	440	69,0
14625110	Doberschau-Gaußig	1950 - 1989	276	100	-	-	3	(1,1)	222	80,4
14625110	Doberschau-Gaußig	1990 und später	389	100	6	(1,5)	9	(2,3)	320	82,3
14625120	Elsterheide	Insgesamt	1.148	100	30	2,6	32	2,8	908	79,1
14625120	Elsterheide	bis 1949	349	100	7	(2,0)	7	(2,0)	268	76,8
14625120	Elsterheide	1950 - 1989	273	100	3	(1,1)	4	(1,5)	219	80,2
14625120	Elsterheide	1990 und später	526	100	20	3,8	15	2,9	420	79,8
14625130	Elstra, Stadt	Insgesamt	883	100	34	3,9	20	2,3	680	77,0
14625130	Elstra, Stadt	bis 1949	448	100	10	2,2	9	(2,0)	318	71,0
14625130	Elstra, Stadt	1950 - 1989	209	100	21	10,0	7	(3,3)	163	78,0
14625130	Elstra, Stadt	1990 und später	229	100	8	(3,5)	8	(3,5)	197	86,0
14625140	Frankenthal	Insgesamt	303	100	5	(1,7)	3	(1,0)	233	76,9
14625140	Frankenthal	bis 1949	189	100	-	-	3	(1,6)	129	68,3
14625140	Frankenthal	1950 - 1989	64	100	-	-	-	-	55	90,2
14625140	Frankenthal	1990 und später	51	100	4	(7,8)	-	-	46	93,9
14625150	Göda	Insgesamt	1.018	100	14	1,4	16	1,6	805	79,1
14625150	Göda	bis 1949	473	100	-	-	5	(1,1)	349	73,8
14625150	Göda	1950 - 1989	264	100	3	(1,1)	4	(1,5)	220	83,3
14625150	Göda	1990 und später	287	100	12	4,2	7	(2,4)	229	79,8
14625160	Großdubrau	Insgesamt	1.369	100	42	3,1	13	0,9	1.079	78,8
14625160	Großdubrau	bis 1949	649	100	3	(0,5)	6	(0,9)	496	76,4
14625160	Großdubrau	1950 - 1989	388	100	38	9,8	6	(1,5)	294	75,8
14625160	Großdubrau	1990 und später	329	100	-	-	3	(0,9)	285	86,6
14625170	Großharthau	Insgesamt	962	100	9	(0,9)	12	1,2	772	80,2
14625170	Großharthau	bis 1949	524	100	5	(1,0)	7	(1,3)	397	75,8
14625170	Großharthau	1950 - 1989	159	100	-	-	3	(1,9)	131	82,4
14625170	Großharthau	1990 und später	282	100	7	(2,5)	5	(1,8)	239	84,8
14625180	Großnaundorf	Insgesamt	319	100	7	(2,2)	5	(1,6)	257	80,6
14625180	Großnaundorf	bis 1949	178	100	4	(2,2)	-	-	138	77,5
14625180	Großnaundorf	1950 - 1989	69	100	-	-	-	-	51	73,9
14625180	Großnaundorf	1990 und später	72	100	-	-	3	(4,2)	63	90,0
14625190	Großpostwitz/O.L.	Insgesamt	857	100	21	2,5	6	(0,7)	711	83,0
14625190	Großpostwitz/O.L.	bis 1949	463	100	9	(1,9)	5	(1,1)	366	79,0
14625190	Großpostwitz/O.L.	1950 - 1989	175	100	3	(1,7)	3	(1,7)	155	88,6
14625190	Großpostwitz/O.L.	1990 und später	222	100	9	(4,1)	-	-	191	86,0
14625200	Großröhrsdorf, Stadt	Insgesamt	2.627	100	68	2,6	34	1,3	2.086	79,4
14625200	Großröhrsdorf, Stadt	bis 1949	1.606	100	39	2,4	18	1,1	1.216	75,7
14625200	Großröhrsdorf, Stadt	1950 - 1989	373	100	9	(2,4)	3	(0,8)	293	78,6
14625200	Großröhrsdorf, Stadt	1990 und später	649	100	20	3,1	13	2,0	577	88,9
14625220	Haselbachtal	Insgesamt	1.319	100	14	1,1	20	1,5	1.017	77,1
14625220	Haselbachtal	bis 1949	685	100	3	(0,4)	11	1,6	496	72,4
14625220	Haselbachtal	1950 - 1989	303	100	-	-	3	(1,0)	238	78,5
14625220	Haselbachtal	1990 und später	332	100	8	(2,4)	5	(1,5)	282	84,9
14625230	Hochkirch	Insgesamt	803	100	9	(1,1)	14	1,7	627	78,1
14625230	Hochkirch	bis 1949	395	100	3	(0,8)	12	3,0	286	72,4
14625230	Hochkirch	1950 - 1989	191	100	3	(1,6)	-	-	154	80,6
14625230	Hochkirch	1990 und später	213	100	-	-	5	(2,3)	186	87,3
14625240	Hoyerswerda, Stadt	Insgesamt	5.021	100	1.378	27,4	103	2,1	2.927	58,3
14625240	Hoyerswerda, Stadt	bis 1949	1.136	100	65	5,7	27	2,4	827	72,8
14625240	Hoyerswerda, Stadt	1950 - 1989	2.241	100	1.055	47,1	19	0,8	1.041	46,5
14625240	Hoyerswerda, Stadt	1990 und später	1.644	100	259	15,8	52	3,2	1.060	64,5
14625250	Kamenzt, Stadt	Insgesamt	3.796	100	588	15,5	64	1,7	2.607	68,7
14625250	Kamenzt, Stadt	bis 1949	1.758	100	109	6,2	18	1,0	1.263	71,8
14625250	Kamenzt, Stadt	1950 - 1989	1.039	100	353	34,0	9	(0,9)	607	58,4
14625250	Kamenzt, Stadt	1990 und später	999	100	129	12,9	37	3,7	735	73,6
14625270	Königsbrück, Stadt	Insgesamt	1.269	100	53	4,2	19	1,5	969	76,4
14625270	Königsbrück, Stadt	bis 1949	675	100	15	2,2	12	1,8	500	74,1
14625270	Königsbrück, Stadt	1950 - 1989	240	100	29	12,1	3	(1,3)	168	70,0
14625270	Königsbrück, Stadt	1990 und später	353	100	13	3,7	6	(1,7)	300	85,0
14625280	Königswartha	Insgesamt	979	100	106	10,8	8	(0,8)	686	70,1
14625280	Königswartha	bis 1949	393	100	12	3,1	5	(1,3)	289	73,5
14625280	Königswartha	1950 - 1989	362	100	86	23,8	5	(1,4)	221	61,0
14625280	Königswartha	1990 und später	228	100	9	(3,9)	5	(2,2)	175	76,8
14625290	Kubschütz	Insgesamt	887	100	4	(0,5)	6	(0,7)	686	77,3
14625290	Kubschütz	bis 1949	415	100	3	(0,7)	-	-	303	73,0
14625290	Kubschütz	1950 - 1989	232	100	-	-	3	(1,3)	174	75,0
14625290	Kubschütz	1990 und später	240	100	-	-	3	(1,3)	208	86,7
14625300	Laußnitz	Insgesamt	632	100	10	1,6	3	(0,5)	499	79,0
14625300	Laußnitz	bis 1949	304	100	3	(1,0)	-	-	222	73,0
14625300	Laußnitz	1950 - 1989	108	100	-	-	3	(2,8)	88	81,5
14625300	Laußnitz	1990 und später	224	100	5	(2,2)	-	-	189	84,4
14625310	Lauta, Stadt	Insgesamt	2.669	100	275	10,3	294	11,0	1.738	65,1
14625310	Lauta, Stadt	bis 1949	1.804	100	81	4,5	282	15,6	1.153	63,9
14625310	Lauta, Stadt	1950 - 1989	521	100	159	30,5	3	(0,6)	324	62,2
14625310	Lauta, Stadt	1990 und später	349	100	33	9,5	10	2,9	261	74,8
14625320	Lichtenberg	Insgesamt	498	100	26	5,2	8	(1,6)	386	77,5
14625320	Lichtenberg	bis 1949	270	100	10	3,7	8	(3,0)	216	80,0
14625320	Lichtenberg	1950 - 1989	71	100	6	(8,5)	-	-	48	67,6
14625320	Lichtenberg	1990 und später	152	100	8	(5,3)	-	-	122	80,3
14625330	Lohsa	Insgesamt	1.774	100	42	2,4	25	1,4	1.423	80,2
14625330	Lohsa	bis 1949	547	100	7	(1,3)	6	(1,1)	424	77,5
14625330	Lohsa	1950 - 1989	679	100	13	1,9	11	1,6	547	80,6
14625330	Lohsa	1990 und später	544	100	21	3,9	7	(1,3)	449	82,5
14625340	Malschwitz	Insgesamt	1.674	100	27	1,6	24	1,4	1.250	74,7
14625340	Malschwitz	bis 1949	829	100	12	1,4	10	1,2	552	66,6
14625340	Malschwitz	1950 - 1989	469	100	8	(1,7)	9	(1,9)	366	78,0
14625340	Malschwitz	1990 und später	380	100	6	(1,6)	5	(1,3)	328	86,3

AGS	Kreisfreie Stadt Landkreis Gemeinde Land	Baujahr	Etagen- heizung absolut	Etagen- heizung in %	Einzel- /Mehrraumöfen (auch Nachtspeicher- heizung) absolut	Einzel- /Mehrraumöfen (auch Nachtspeicher- heizung) in %
14625080	Crostitzt	Insgesamt	6	(1,9)	15	4,7
14625080	Crostitzt	bis 1949	3	(3,2)	4	(4,3)
14625080	Crostitzt	1950 - 1989	3	(2,1)	8	(5,7)
14625080	Crostitzt	1990 und später	3	(3,5)	3	(3,5)
14625090	Cunewalde	Insgesamt	77	5,4	381	26,5
14625090	Cunewalde	bis 1949	50	6,1	282	34,5
14625090	Cunewalde	1950 - 1989	19	5,6	75	22,1
14625090	Cunewalde	1990 und später	9	(3,2)	19	6,8
14625100	Demitz-Thumitz	Insgesamt	42	5,0	84	10,0
14625100	Demitz-Thumitz	bis 1949	22	5,3	62	14,9
14625100	Demitz-Thumitz	1950 - 1989	14	6,0	17	7,2
14625100	Demitz-Thumitz	1990 und später	6	(3,1)	5	(2,6)
14625110	Doberschau-Gaußig	Insgesamt	84	6,4	186	14,2
14625110	Doberschau-Gaußig	bis 1949	40	6,3	134	21,0
14625110	Doberschau-Gaußig	1950 - 1989	17	6,2	24	8,7
14625110	Doberschau-Gaußig	1990 und später	27	6,9	32	8,2
14625120	Elsterheide	Insgesamt	98	8,5	78	6,8
14625120	Elsterheide	bis 1949	26	7,4	36	10,3
14625120	Elsterheide	1950 - 1989	20	7,3	24	8,8
14625120	Elsterheide	1990 und später	52	9,9	18	3,4
14625130	Elstra, Stadt	Insgesamt	44	5,0	101	11,4
14625130	Elstra, Stadt	bis 1949	29	6,5	80	17,9
14625130	Elstra, Stadt	1950 - 1989	6	(2,9)	12	5,7
14625130	Elstra, Stadt	1990 und später	14	6,1	9	(3,9)
14625140	Frankenthal	Insgesamt	15	5,0	49	16,2
14625140	Frankenthal	bis 1949	10	5,3	43	22,8
14625140	Frankenthal	1950 - 1989	3	(4,7)	6	(9,4)
14625140	Frankenthal	1990 und später	-	-	-	-
14625150	Göda	Insgesamt	52	5,1	135	13,3
14625150	Göda	bis 1949	30	6,3	88	18,6
14625150	Göda	1950 - 1989	9	(3,4)	25	9,5
14625150	Göda	1990 und später	18	6,3	21	7,3
14625160	Großdubrau	Insgesamt	52	3,8	181	13,2
14625160	Großdubrau	bis 1949	31	4,8	113	17,4
14625160	Großdubrau	1950 - 1989	8	(2,1)	43	11,1
14625160	Großdubrau	1990 und später	12	3,6	25	7,6
14625170	Großharthau	Insgesamt	66	6,9	96	10,0
14625170	Großharthau	bis 1949	35	6,7	74	14,1
14625170	Großharthau	1950 - 1989	8	(5,0)	16	10,1
14625170	Großharthau	1990 und später	23	8,2	10	3,5
14625180	Großnaundorf	Insgesamt	17	5,3	34	10,7
14625180	Großnaundorf	bis 1949	8	(4,5)	25	14,0
14625180	Großnaundorf	1950 - 1989	6	(8,7)	5	(7,2)
14625180	Großnaundorf	1990 und später	3	(4,2)	-	-
14625190	Großpostwitz/O.L.	Insgesamt	56	6,5	57	6,7
14625190	Großpostwitz/O.L.	bis 1949	43	9,3	38	8,2
14625190	Großpostwitz/O.L.	1950 - 1989	-	-	8	(4,6)
14625190	Großpostwitz/O.L.	1990 und später	14	6,3	9	(4,1)
14625200	Großröhrsdorf, Stadt	Insgesamt	177	6,7	252	9,6
14625200	Großröhrsdorf, Stadt	bis 1949	120	7,5	204	12,7
14625200	Großröhrsdorf, Stadt	1950 - 1989	34	9,1	31	8,3
14625200	Großröhrsdorf, Stadt	1990 und später	18	2,8	15	2,3
14625220	Haselbachtal	Insgesamt	59	4,5	205	15,5
14625220	Haselbachtal	bis 1949	33	4,8	139	20,3
14625220	Haselbachtal	1950 - 1989	11	3,6	49	16,2
14625220	Haselbachtal	1990 und später	16	4,8	22	6,6
14625230	Hochkirch	Insgesamt	31	3,9	121	15,1
14625230	Hochkirch	bis 1949	11	2,8	85	21,5
14625230	Hochkirch	1950 - 1989	8	(4,2)	27	14,1
14625230	Hochkirch	1990 und später	11	5,2	10	4,7
14625240	Hoyerswerda, Stadt	Insgesamt	440	8,8	162	3,2
14625240	Hoyerswerda, Stadt	bis 1949	135	11,9	72	6,3
14625240	Hoyerswerda, Stadt	1950 - 1989	87	3,9	40	1,8
14625240	Hoyerswerda, Stadt	1990 und später	217	13,2	51	3,1
14625250	Kamenzt, Stadt	Insgesamt	247	6,5	276	7,3
14625250	Kamenzt, Stadt	bis 1949	172	9,8	181	10,3
14625250	Kamenzt, Stadt	1950 - 1989	26	2,5	44	4,2
14625250	Kamenzt, Stadt	1990 und später	46	4,6	52	5,2
14625270	Königsbrück, Stadt	Insgesamt	67	5,3	150	11,8
14625270	Königsbrück, Stadt	bis 1949	36	5,3	109	16,1
14625270	Königsbrück, Stadt	1950 - 1989	14	5,8	20	8,3
14625270	Königsbrück, Stadt	1990 und später	19	5,4	18	5,1
14625280	Königswartha	Insgesamt	58	5,9	109	11,1
14625280	Königswartha	bis 1949	25	6,4	61	15,5
14625280	Königswartha	1950 - 1989	13	3,6	34	9,4
14625280	Königswartha	1990 und später	27	11,8	17	7,5
14625290	Kubschütz	Insgesamt	44	5,0	150	16,9
14625290	Kubschütz	bis 1949	22	5,3	89	21,4
14625290	Kubschütz	1950 - 1989	12	5,2	40	17,2
14625290	Kubschütz	1990 und später	4	(1,7)	21	8,8
14625300	Laußnitz	Insgesamt	24	3,8	99	15,7
14625300	Laußnitz	bis 1949	4	(1,3)	71	23,4
14625300	Laußnitz	1950 - 1989	3	(2,8)	12	11,1
14625300	Laußnitz	1990 und später	12	5,4	15	6,7
14625310	Lauta, Stadt	Insgesamt	180	6,7	158	5,9
14625310	Lauta, Stadt	bis 1949	139	7,7	121	6,7
14625310	Lauta, Stadt	1950 - 1989	17	3,3	16	3,1
14625310	Lauta, Stadt	1990 und später	25	7,2	21	6,0
14625320	Lichtenberg	Insgesamt	47	9,4	32	6,4
14625320	Lichtenberg	bis 1949	21	7,8	19	7,0
14625320	Lichtenberg	1950 - 1989	9	(12,7)	7	(9,9)
14625320	Lichtenberg	1990 und später	18	11,8	5	(3,3)
14625330	Lohsa	Insgesamt	115	6,5	161	9,1
14625330	Lohsa	bis 1949	33	6,0	76	13,9
14625330	Lohsa	1950 - 1989	48	7,1	56	8,2
14625330	Lohsa	1990 und später	34	6,3	33	6,1
14625340	Malschwitz	Insgesamt	87	5,2	285	17,0
14625340	Malschwitz	bis 1949	60	7,2	188	22,7
14625340	Malschwitz	1950 - 1989	18	3,8	68	14,5
14625340	Malschwitz	1990 und später	12	3,2	30	7,9

AGS	Kreisfreie Stadt Landkreis Gemeinde Land	Baujahr	Insgesamt absolut	Insgesamt in %	Fernheizung (Fernwärme) absolut	Fernheizung (Fernwärme) in %	Blockheizung absolut	Blockheizung in %	Zentral- heizung absolut	Zentral- heizung in %
14625350	Nebelschütz	Insgesamt	356	100	17	4,8	3	(0,8)	309	86,8
14625350	Nebelschütz	bis 1949	115	100	7	(6,1)	-	-	94	81,7
14625350	Nebelschütz	1950 - 1989	129	100	5	(3,9)	3	(2,3)	115	89,1
14625350	Nebelschütz	1990 und später	114	100	3	(2,6)	-	-	99	88,4
14625360	Neschwitz	Insgesamt	872	100	13	1,5	16	1,8	667	76,5
14625360	Neschwitz	bis 1949	359	100	3	(0,8)	9	(2,5)	251	69,9
14625360	Neschwitz	1950 - 1989	274	100	5	(1,8)	3	(1,1)	223	81,4
14625360	Neschwitz	1990 und später	240	100	-	-	5	(2,1)	195	81,3
14625370	Neukirch	Insgesamt	564	100	4	(0,7)	8	(1,4)	451	80,0
14625370	Neukirch	bis 1949	293	100	-	-	4	(1,4)	228	77,8
14625370	Neukirch	1950 - 1989	155	100	4	(2,6)	4	(2,6)	128	82,6
14625370	Neukirch	1990 und später	114	100	3	(2,6)	-	-	95	83,3
14625380	Neukirch/Lausitz	Insgesamt	1.513	100	41	2,7	22	1,5	1.170	77,3
14625380	Neukirch/Lausitz	bis 1949	867	100	31	3,6	4	(0,5)	649	74,9
14625380	Neukirch/Lausitz	1950 - 1989	329	100	8	(2,4)	12	3,6	271	82,4
14625380	Neukirch/Lausitz	1990 und später	317	100	8	(2,5)	6	(1,9)	252	79,5
14625390	Obergurig	Insgesamt	732	100	17	2,3	4	(0,5)	586	80,1
14625390	Obergurig	bis 1949	357	100	7	(2,0)	-	-	282	79,0
14625390	Obergurig	1950 - 1989	134	100	5	(3,7)	-	-	96	71,6
14625390	Obergurig	1990 und später	241	100	6	(2,5)	4	(1,7)	202	83,8
14625410	Ohorn	Insgesamt	775	100	17	2,2	5	(0,6)	635	81,9
14625410	Ohorn	bis 1949	420	100	8	(1,9)	-	-	323	76,9
14625410	Ohorn	1950 - 1989	98	100	4	(4,1)	-	-	78	79,6
14625410	Ohorn	1990 und später	260	100	6	(2,3)	-	-	233	89,6
14625420	Oßling	Insgesamt	727	100	35	4,8	12	1,7	558	76,8
14625420	Oßling	bis 1949	329	100	13	4,0	5	(1,5)	254	77,2
14625420	Oßling	1950 - 1989	175	100	6	(3,4)	4	(2,3)	130	74,3
14625420	Oßling	1990 und später	226	100	12	5,3	3	(1,3)	178	78,8
14625430	Ottendorf-Okrilla	Insgesamt	3.108	100	112	3,6	28	0,9	2.551	82,1
14625430	Ottendorf-Okrilla	bis 1949	1.173	100	25	2,1	14	1,2	946	80,6
14625430	Ottendorf-Okrilla	1950 - 1989	472	100	19	4,0	3	(0,6)	386	81,8
14625430	Ottendorf-Okrilla	1990 und später	1.466	100	68	4,6	8	(0,5)	1.217	83,0
14625440	Panschwitz-Kuckau	Insgesamt	583	100	9	(1,5)	7	(1,2)	499	85,6
14625440	Panschwitz-Kuckau	bis 1949	236	100	6	(2,5)	-	-	196	83,1
14625440	Panschwitz-Kuckau	1950 - 1989	196	100	3	(1,5)	7	(3,6)	165	84,2
14625440	Panschwitz-Kuckau	1990 und später	151	100	4	(2,6)	3	(2,0)	143	93,5
14625450	Pulsnitz, Stadt	Insgesamt	1.928	100	182	9,4	24	1,2	1.408	73,0
14625450	Pulsnitz, Stadt	bis 1949	1.147	100	73	6,4	12	1,0	825	71,9
14625450	Pulsnitz, Stadt	1950 - 1989	332	100	68	20,5	7	(2,1)	225	67,8
14625450	Pulsnitz, Stadt	1990 und später	447	100	40	8,9	9	(2,0)	364	81,4
14625460	Puschwitz	Insgesamt	249	100	4	(1,6)	9	(3,6)	190	76,3
14625460	Puschwitz	bis 1949	88	100	3	(3,4)	3	(3,4)	63	71,6
14625460	Puschwitz	1950 - 1989	98	100	3	(3,1)	7	(7,1)	78	79,6
14625460	Puschwitz	1990 und später	64	100	3	(4,7)	-	-	53	82,8
14625470	Räckelwitz	Insgesamt	335	100	20	6,0	5	(1,5)	268	80,0
14625470	Räckelwitz	bis 1949	87	100	3	(3,4)	-	-	65	74,7
14625470	Räckelwitz	1950 - 1989	154	100	13	8,4	3	(1,9)	124	80,5
14625470	Räckelwitz	1990 und später	95	100	4	(4,2)	3	(3,2)	84	88,4
14625480	Radeberg, Stadt	Insgesamt	4.008	100	465	11,6	44	1,1	3.047	76,0
14625480	Radeberg, Stadt	bis 1949	1.584	100	40	2,5	13	0,8	1.256	79,3
14625480	Radeberg, Stadt	1950 - 1989	607	100	209	34,4	6	(1,0)	341	56,2
14625480	Radeberg, Stadt	1990 und später	1.813	100	219	12,1	18	1,0	1.455	80,3
14625490	Radibor	Insgesamt	1.082	100	130	12,0	11	1,0	740	68,4
14625490	Radibor	bis 1949	481	100	46	9,6	8	(1,7)	310	64,4
14625490	Radibor	1950 - 1989	355	100	56	15,8	-	-	231	65,1
14625490	Radibor	1990 und später	251	100	28	11,2	-	-	197	78,5
14625500	Ralbitz-Rosenthal	Insgesamt	521	100	17	3,3	3	(0,6)	457	87,7
14625500	Ralbitz-Rosenthal	bis 1949	145	100	7	(4,8)	-	-	127	87,6
14625500	Ralbitz-Rosenthal	1950 - 1989	204	100	9	(4,4)	-	-	169	82,8
14625500	Ralbitz-Rosenthal	1990 und später	172	100	-	-	-	-	158	91,9
14625510	Rammenau	Insgesamt	487	100	22	4,5	4	(0,8)	352	72,3
14625510	Rammenau	bis 1949	253	100	11	4,3	3	(1,2)	181	71,5
14625510	Rammenau	1950 - 1989	87	100	4	(4,6)	-	-	68	78,2
14625510	Rammenau	1990 und später	147	100	4	(2,7)	4	(2,7)	108	73,5
14625525	Schirgiswalde-Kirschau, Stadt	Insgesamt	1.990	100	42	2,1	25	1,3	1.435	72,1
14625525	Schirgiswalde-Kirschau, Stadt	bis 1949	1.246	100	18	1,4	6	(0,5)	846	67,9
14625525	Schirgiswalde-Kirschau, Stadt	1950 - 1989	333	100	6	(1,8)	5	(1,5)	250	75,1
14625525	Schirgiswalde-Kirschau, Stadt	1990 und später	412	100	17	4,1	7	(1,7)	340	82,5
14625530	Schmölln-Putzkau	Insgesamt	1.102	100	11	1,0	7	(0,6)	874	79,3
14625530	Schmölln-Putzkau	bis 1949	617	100	10	1,6	4	(0,6)	465	75,4
14625530	Schmölln-Putzkau	1950 - 1989	260	100	5	(1,9)	-	-	212	81,5
14625530	Schmölln-Putzkau	1990 und später	221	100	4	(1,8)	3	(1,4)	197	89,1
14625550	Schwepnitz	Insgesamt	803	100	37	4,6	11	1,4	588	73,2
14625550	Schwepnitz	bis 1949	331	100	4	(1,2)	3	(0,9)	239	72,2
14625550	Schwepnitz	1950 - 1989	264	100	28	10,6	6	(2,3)	175	66,3
14625550	Schwepnitz	1990 und später	212	100	4	(1,9)	3	(1,4)	174	82,1
14625560	Sohland a. d. Spree	Insgesamt	2.301	100	66	2,9	9	(0,4)	1.701	73,9
14625560	Sohland a. d. Spree	bis 1949	1.434	100	40	2,8	4	(0,3)	953	66,5
14625560	Sohland a. d. Spree	1950 - 1989	451	100	11	2,4	4	(0,9)	380	84,3
14625560	Sohland a. d. Spree	1990 und später	416	100	15	3,6	4	(1,0)	364	87,5
14625570	Spreetal	Insgesamt	666	100	17	2,6	28	4,2	487	73,1
14625570	Spreetal	bis 1949	304	100	9	(3,0)	6	(2,0)	222	73,0
14625570	Spreetal	1950 - 1989	164	100	3	(1,8)	14	8,5	123	75,0
14625570	Spreetal	1990 und später	196	100	6	(3,1)	11	5,6	144	73,5
14625580	Steina	Insgesamt	585	100	13	2,2	5	(0,9)	460	78,6
14625580	Steina	bis 1949	369	100	4	(1,1)	5	(1,4)	274	74,3
14625580	Steina	1950 - 1989	80	100	-	-	-	-	65	84,4
14625580	Steina	1990 und später	136	100	4	(2,9)	-	-	120	88,2
14625590	Steinigtwolmsdorf	Insgesamt	1.038	100	18	1,7	6	(0,6)	811	78,1
14625590	Steinigtwolmsdorf	bis 1949	636	100	17	2,7	5	(0,8)	482	75,8
14625590	Steinigtwolmsdorf	1950 - 1989	228	100	3	(1,3)	-	-	179	78,5
14625590	Steinigtwolmsdorf	1990 und später	171	100	3	(1,8)	3	(1,8)	150	87,7
14625600	Wachau	Insgesamt	1.303	100	44	3,4	19	1,5	1.040	79,8
14625600	Wachau	bis 1949	636	100	22	3,5	9	(1,4)	479	75,3
14625600	Wachau	1950 - 1989	169	100	9	(5,3)	-	-	140	82,8
14625600	Wachau	1990 und später	502	100	21	4,2	10	2,0	413	82,3
14625610	Weißenberg, Stadt	Insgesamt	1.051	100	20	1,9	16	1,5	761	72,4
14625610	Weißenberg, Stadt	bis 1949	525	100	9	(1,7)	8	(1,5)	335	63,8
14625610	Weißenberg, Stadt	1950 - 1989	297	100	3	(1,0)	5	(1,7)	231	77,8
14625610	Weißenberg, Stadt	1990 und später	231	100	7	(3,0)	-	-	195	84,4

AGS	Kreisfreie Stadt Landkreis Gemeinde Land	Baujahr	Etagen- heizung absolut	Etagen- heizung in %	Einzel- /Mehrraumöfen (auch Nachtspeicher- heizung) absolut	Einzel- /Mehrraumöfen (auch Nachtspeicher- heizung) in %
14625350	Nebelschütz	Insgesamt	21	5,9	16	4,5
14625350	Nebelschütz	bis 1949	5	(4,3)	10	8,7
14625350	Nebelschütz	1950 - 1989	5	(3,9)	6	(4,7)
14625350	Nebelschütz	1990 und später	6	(5,3)	-	-
14625360	Neschwitz	Insgesamt	53	6,1	118	13,5
14625360	Neschwitz	bis 1949	19	5,3	74	20,6
14625360	Neschwitz	1950 - 1989	18	6,6	25	9,1
14625360	Neschwitz	1990 und später	19	7,9	18	7,5
14625370	Neukirch	Insgesamt	18	3,2	84	14,9
14625370	Neukirch	bis 1949	4	(1,4)	53	18,1
14625370	Neukirch	1950 - 1989	5	(3,2)	17	11,0
14625370	Neukirch	1990 und später	8	(7,0)	13	11,4
14625380	Neukirch/Lausitz	Insgesamt	82	5,4	189	12,5
14625380	Neukirch/Lausitz	bis 1949	60	6,9	126	14,5
14625380	Neukirch/Lausitz	1950 - 1989	8	(2,4)	27	8,2
14625380	Neukirch/Lausitz	1990 und später	14	4,4	36	11,4
14625390	Obergurig	Insgesamt	41	5,6	83	11,3
14625390	Obergurig	bis 1949	22	6,2	45	12,6
14625390	Obergurig	1950 - 1989	4	(3,0)	25	18,7
14625390	Obergurig	1990 und später	15	6,2	13	5,4
14625410	Ohorn	Insgesamt	48	6,2	64	8,3
14625410	Ohorn	bis 1949	36	8,6	55	13,1
14625410	Ohorn	1950 - 1989	3	(3,1)	9	(9,2)
14625410	Ohorn	1990 und später	13	5,0	3	(1,2)
14625420	Oßling	Insgesamt	58	8,0	62	8,5
14625420	Oßling	bis 1949	17	5,2	38	11,6
14625420	Oßling	1950 - 1989	21	12,0	15	8,6
14625420	Oßling	1990 und später	20	8,8	9	(4,0)
14625430	Ottendorf-Okrilla	Insgesamt	253	8,1	149	4,8
14625430	Ottendorf-Okrilla	bis 1949	90	7,7	87	7,4
14625430	Ottendorf-Okrilla	1950 - 1989	29	6,1	33	7,0
14625430	Ottendorf-Okrilla	1990 und später	139	9,5	30	2,0
14625440	Panschwitz-Kuckau	Insgesamt	15	2,6	43	7,4
14625440	Panschwitz-Kuckau	bis 1949	3	(1,3)	33	14,0
14625440	Panschwitz-Kuckau	1950 - 1989	15	7,7	10	5,1
14625440	Panschwitz-Kuckau	1990 und später	3	(2,0)	-	-
14625450	Pulsnitz, Stadt	Insgesamt	123	6,4	178	9,2
14625450	Pulsnitz, Stadt	bis 1949	85	7,4	145	12,6
14625450	Pulsnitz, Stadt	1950 - 1989	8	(2,4)	23	6,9
14625450	Pulsnitz, Stadt	1990 und später	28	6,3	9	(2,0)
14625460	Puschwitz	Insgesamt	4	(1,6)	38	15,3
14625460	Puschwitz	bis 1949	5	(5,7)	16	18,2
14625460	Puschwitz	1950 - 1989	3	(3,1)	10	10,2
14625460	Puschwitz	1990 und später	3	(4,7)	9	(14,1)
14625470	Räckelwitz	Insgesamt	17	5,1	25	7,5
14625470	Räckelwitz	bis 1949	5	(5,7)	11	12,6
14625470	Räckelwitz	1950 - 1989	7	(4,5)	8	(5,2)
14625470	Räckelwitz	1990 und später	5	(5,3)	4	(4,2)
14625480	Radeberg, Stadt	Insgesamt	274	6,8	157	3,9
14625480	Radeberg, Stadt	bis 1949	159	10,0	110	6,9
14625480	Radeberg, Stadt	1950 - 1989	25	4,1	26	4,3
14625480	Radeberg, Stadt	1990 und später	96	5,3	22	1,2
14625490	Radibor	Insgesamt	55	5,1	137	12,7
14625490	Radibor	bis 1949	27	5,6	82	17,0
14625490	Radibor	1950 - 1989	17	4,8	46	13,0
14625490	Radibor	1990 und später	10	4,0	10	4,0
14625500	Ralbitz-Rosenthal	Insgesamt	19	3,6	24	4,6
14625500	Ralbitz-Rosenthal	bis 1949	3	(2,1)	9	(6,2)
14625500	Ralbitz-Rosenthal	1950 - 1989	7	(3,4)	9	(4,4)
14625500	Ralbitz-Rosenthal	1990 und später	6	(3,5)	7	(4,1)
14625510	Rammenau	Insgesamt	29	6,0	79	16,2
14625510	Rammenau	bis 1949	15	5,9	43	17,0
14625510	Rammenau	1950 - 1989	7	(8,0)	10	11,5
14625510	Rammenau	1990 und später	9	(6,1)	19	12,9
14625525	Schirgiswalde-Kirschau, Stadt	Insgesamt	215	10,8	260	13,1
14625525	Schirgiswalde-Kirschau, Stadt	bis 1949	150	12,0	214	17,2
14625525	Schirgiswalde-Kirschau, Stadt	1950 - 1989	43	12,9	21	6,3
14625525	Schirgiswalde-Kirschau, Stadt	1990 und später	24	5,8	29	7,0
14625530	Schmölln-Putzkau	Insgesamt	41	3,7	147	13,3
14625530	Schmölln-Putzkau	bis 1949	21	3,4	117	19,0
14625530	Schmölln-Putzkau	1950 - 1989	11	4,2	23	8,8
14625530	Schmölln-Putzkau	1990 und später	9	(4,1)	8	(3,6)
14625550	Schwepnitz	Insgesamt	60	7,5	95	11,8
14625550	Schwepnitz	bis 1949	26	7,9	51	15,4
14625550	Schwepnitz	1950 - 1989	23	8,7	33	12,5
14625550	Schwepnitz	1990 und später	17	8,0	13	6,1
14625560	Sohland a. d. Spree	Insgesamt	147	6,4	369	16,0
14625560	Sohland a. d. Spree	bis 1949	115	8,0	312	21,8
14625560	Sohland a. d. Spree	1950 - 1989	21	4,7	32	7,1
14625560	Sohland a. d. Spree	1990 und später	13	3,1	17	4,1
14625570	Spreetal	Insgesamt	59	8,9	75	11,3
14625570	Spreetal	bis 1949	31	10,2	41	13,5
14625570	Spreetal	1950 - 1989	10	6,1	15	9,1
14625570	Spreetal	1990 und später	18	9,2	17	8,7
14625580	Steina	Insgesamt	18	3,1	95	16,2
14625580	Steina	bis 1949	8	(2,2)	77	20,9
14625580	Steina	1950 - 1989	-	-	10	12,5
14625580	Steina	1990 und später	6	(4,4)	8	(5,9)
14625590	Steinigtwolmsdorf	Insgesamt	63	6,1	134	12,9
14625590	Steinigtwolmsdorf	bis 1949	29	4,6	99	15,6
14625590	Steinigtwolmsdorf	1950 - 1989	20	8,8	29	12,7
14625590	Steinigtwolmsdorf	1990 und später	14	8,2	5	(2,9)
14625600	Wachau	Insgesamt	102	7,8	96	7,4
14625600	Wachau	bis 1949	43	6,8	83	13,1
14625600	Wachau	1950 - 1989	9	(5,3)	6	(3,6)
14625600	Wachau	1990 und später	49	9,8	8	(1,6)
14625610	Weißenberg, Stadt	Insgesamt	60	5,7	179	17,0
14625610	Weißenberg, Stadt	bis 1949	22	4,2	133	25,3
14625610	Weißenberg, Stadt	1950 - 1989	23	7,7	32	10,8
14625610	Weißenberg, Stadt	1990 und später	14	6,1	14	6,1

AGS	Kreisfreie Stadt Landkreis Gemeinde Land	Baujahr	Insgesamt absolut	Insgesamt in %	Fernheizung (Fernwärme) absolut	Fernheizung (Fernwärme) in %	Blockheizung absolut	Blockheizung in %	Zentral- heizung absolut	Zentral- heizung in %
14625630	Wilthen, Stadt	Insgesamt	1.220	100	164	13,4	46	3,8	773	63,4
14625630	Wilthen, Stadt	bis 1949	692	100	18	2,6	5	(0,7)	500	72,3
14625630	Wilthen, Stadt	1950 - 1989	317	100	87	27,4	36	11,4	137	43,2
14625630	Wilthen, Stadt	1990 und später	211	100	57	27,0	3	(1,4)	136	64,5
14625640	Wittichenau, Stadt	Insgesamt	1.789	100	63	3,5	33	1,8	1.464	81,8
14625640	Wittichenau, Stadt	bis 1949	525	100	11	2,1	3	(0,6)	424	80,8
14625640	Wittichenau, Stadt	1950 - 1989	493	100	19	3,9	10	2,0	409	83,0
14625640	Wittichenau, Stadt	1990 und später	770	100	39	5,1	11	1,4	631	81,9
14626	Görlitz	Insgesamt	66.168	100	5.175	7,8	945	1,4	46.343	70,0
14626	Görlitz	bis 1949	36.241	100	1.506	4,2	343	0,9	24.796	68,4
14626	Görlitz	1950 - 1989	16.348	100	2.901	17,7	389	2,4	10.722	65,6
14626	Görlitz	1990 und später	13.580	100	764	5,6	212	1,6	10.829	79,7
14626010	Bad Muskau, Stadt	Insgesamt	975	100	39	4,0	18	1,8	785	80,5
14626010	Bad Muskau, Stadt	bis 1949	459	100	14	3,1	14	3,1	369	80,4
14626010	Bad Muskau, Stadt	1950 - 1989	305	100	15	4,9	3	(1,0)	234	76,7
14626010	Bad Muskau, Stadt	1990 und später	218	100	11	5,0	3	(1,4)	178	81,7
14626020	Beiersdorf	Insgesamt	451	100	11	2,4	4	(0,9)	269	59,6
14626020	Beiersdorf	bis 1949	234	100	4	(1,7)	-	-	134	57,3
14626020	Beiersdorf	1950 - 1989	136	100	-	-	-	-	73	53,7
14626020	Beiersdorf	1990 und später	74	100	4	(5,4)	-	-	62	83,8
14626030	Bernstadt a. d. Eigen, Stadt	Insgesamt	1.102	100	8	(0,7)	13	1,2	728	66,1
14626030	Bernstadt a. d. Eigen, Stadt	bis 1949	651	100	4	(0,6)	5	(0,8)	357	54,8
14626030	Bernstadt a. d. Eigen, Stadt	1950 - 1989	266	100	-	-	3	(1,1)	213	80,1
14626030	Bernstadt a. d. Eigen, Stadt	1990 und später	186	100	-	-	5	(2,7)	157	84,4
14626050	Bertsdorf-Hörnitz	Insgesamt	834	100	35	4,2	9	(1,1)	628	75,3
14626050	Bertsdorf-Hörnitz	bis 1949	539	100	23	4,3	5	(0,9)	384	71,2
14626050	Bertsdorf-Hörnitz	1950 - 1989	118	100	3	(2,5)	3	(2,5)	101	85,6
14626050	Bertsdorf-Hörnitz	1990 und später	177	100	9	(5,1)	-	-	142	80,2
14626060	Boxberg/O.L.	Insgesamt	1.505	100	92	6,1	32	2,1	1.071	71,2
14626060	Boxberg/O.L.	bis 1949	646	100	24	3,7	9	(1,4)	435	67,3
14626060	Boxberg/O.L.	1950 - 1989	524	100	52	9,9	13	2,5	375	71,6
14626060	Boxberg/O.L.	1990 und später	332	100	14	4,2	9	(2,7)	255	76,8
14626070	Dürrhennersdorf	Insgesamt	316	100	3	(0,9)	6	(1,9)	213	67,4
14626070	Dürrhennersdorf	bis 1949	195	100	-	-	-	-	115	59,0
14626070	Dürrhennersdorf	1950 - 1989	46	100	3	(6,5)	3	(6,5)	34	77,3
14626070	Dürrhennersdorf	1990 und später	79	100	-	-	3	(3,8)	63	82,9
14626085	Ebersbach-Neugersdorf, Stadt	Insgesamt	3.428	100	360	10,5	36	1,1	2.209	64,4
14626085	Ebersbach-Neugersdorf, Stadt	bis 1949	2.518	100	117	4,6	27	1,1	1.649	65,5
14626085	Ebersbach-Neugersdorf, Stadt	1950 - 1989	489	100	183	37,4	6	(1,2)	249	50,9
14626085	Ebersbach-Neugersdorf, Stadt	1990 und später	418	100	61	14,6	3	(0,7)	311	74,4
14626100	Gablenz	Insgesamt	612	100	16	2,6	20	3,3	494	80,7
14626100	Gablenz	bis 1949	216	100	3	(1,4)	3	(1,4)	182	84,3
14626100	Gablenz	1950 - 1989	156	100	-	-	4	(2,6)	122	78,2
14626100	Gablenz	1990 und später	240	100	8	(3,3)	16	6,7	190	79,2
14626110	Görlitz, Stadt	Insgesamt	8.071	100	1.287	15,9	194	2,4	5.484	67,9
14626110	Görlitz, Stadt	bis 1949	3.960	100	222	5,6	41	1,0	2.975	75,1
14626110	Görlitz, Stadt	1950 - 1989	2.170	100	933	43,0	124	5,7	934	43,0
14626110	Görlitz, Stadt	1990 und später	1.938	100	130	6,7	24	1,2	1.579	81,5
14626120	Groß Düben	Insgesamt	371	100	10	2,7	3	(0,8)	325	87,6
14626120	Groß Düben	bis 1949	126	100	3	(2,4)	-	-	114	90,5
14626120	Groß Düben	1950 - 1989	137	100	7	(5,1)	-	-	120	87,6
14626120	Groß Düben	1990 und später	109	100	-	-	-	-	90	82,6
14626140	Großschönau	Insgesamt	1.683	100	150	8,9	4	(0,2)	1.185	70,4
14626140	Großschönau	bis 1949	1.184	100	65	5,5	-	-	821	69,3
14626140	Großschönau	1950 - 1989	312	100	64	20,5	-	-	228	73,1
14626140	Großschönau	1990 und später	192	100	18	9,4	3	(1,6)	141	73,4
14626150	Großschweidnitz	Insgesamt	374	100	13	3,5	3	(0,8)	296	79,1
14626150	Großschweidnitz	bis 1949	176	100	3	(1,7)	-	-	129	73,3
14626150	Großschweidnitz	1950 - 1989	64	100	3	(4,7)	3	(4,7)	57	83,8
14626150	Großschweidnitz	1990 und später	129	100	4	(3,1)	5	(3,9)	110	85,3
14626160	Hähnichen	Insgesamt	462	100	4	(0,9)	16	3,5	318	68,8
14626160	Hähnichen	bis 1949	249	100	4	(1,6)	4	(1,6)	161	64,7
14626160	Hähnichen	1950 - 1989	130	100	-	-	-	-	100	76,9
14626160	Hähnichen	1990 und später	84	100	-	-	7	(8,3)	60	71,4
14626170	Hainewalde	Insgesamt	570	100	3	(0,5)	-	-	419	73,5
14626170	Hainewalde	bis 1949	344	100	3	(0,9)	3	(0,9)	221	64,2
14626170	Hainewalde	1950 - 1989	138	100	-	-	-	-	125	90,6
14626170	Hainewalde	1990 und später	83	100	-	-	-	-	73	85,9
14626180	Herrnhut, Stadt	Insgesamt	1.895	100	34	1,8	20	1,1	1.224	64,6
14626180	Herrnhut, Stadt	bis 1949	1.203	100	25	2,1	13	1,1	712	59,2
14626180	Herrnhut, Stadt	1950 - 1989	389	100	-	-	8	(2,1)	264	67,9
14626180	Herrnhut, Stadt	1990 und später	303	100	5	(1,7)	3	(1,0)	248	81,8
14626190	Hohendubrau	Insgesamt	703	100	-	-	5	(0,7)	530	75,4
14626190	Hohendubrau	bis 1949	328	100	-	-	-	-	223	68,0
14626190	Hohendubrau	1950 - 1989	211	100	-	-	3	(1,4)	166	78,7
14626190	Hohendubrau	1990 und später	164	100	3	(1,8)	-	-	138	84,1
14626200	Horka	Insgesamt	659	100	20	3,0	15	2,3	504	76,5
14626200	Horka	bis 1949	328	100	12	3,7	10	3,0	238	72,6
14626200	Horka	1950 - 1989	184	100	3	(1,6)	4	(2,2)	146	79,3
14626200	Horka	1990 und später	144	100	3	(2,1)	-	-	119	82,6
14626210	Jonsdorf, Kurort	Insgesamt	573	100	18	3,1	5	(0,9)	488	85,2
14626210	Jonsdorf, Kurort	bis 1949	334	100	10	3,0	-	-	283	84,7
14626210	Jonsdorf, Kurort	1950 - 1989	100	100	7	(7,0)	3	(3,0)	89	87,3
14626210	Jonsdorf, Kurort	1990 und später	133	100	3	(2,3)	-	-	117	88,0
14626230	Kodersdorf	Insgesamt	793	100	14	1,8	16	2,0	620	78,2
14626230	Kodersdorf	bis 1949	339	100	7	(2,1)	3	(0,9)	261	77,0
14626230	Kodersdorf	1950 - 1989	244	100	3	(1,2)	13	5,3	182	74,6
14626230	Kodersdorf	1990 und später	208	100	4	(1,9)	-	-	178	85,6
14626240	Königshain	Insgesamt	413	100	16	3,9	-	-	316	76,5
14626240	Königshain	bis 1949	184	100	8	(4,3)	-	-	140	76,1
14626240	Königshain	1950 - 1989	110	100	5	(4,5)	-	-	87	79,1
14626240	Königshain	1990 und später	120	100	4	(3,3)	-	-	95	79,2
14626245	Kottmar	Insgesamt	2.707	100	69	2,5	32	1,2	1.812	66,9
14626245	Kottmar	bis 1949	1.866	100	48	2,6	20	1,1	1.151	61,7
14626245	Kottmar	1950 - 1989	411	100	7	(1,7)	3	(0,7)	321	78,1
14626245	Kottmar	1990 und später	428	100	13	3,0	8	(1,9)	339	79,2

AGS	Kreisfreie Stadt Landkreis Gemeinde Land	Baujahr	Etagen- heizung absolut	Etagen- heizung in %	Einzel- /Mehrraumöfen (auch Nachtspeicher- heizung) absolut	Einzel- /Mehrraumöfen (auch Nachtspeicher- heizung) in %
14625630	Wilthen, Stadt	Insgesamt	134	11,0	100	8,2
14625630	Wilthen, Stadt	bis 1949	93	13,4	77	11,1
14625630	Wilthen, Stadt	1950 - 1989	32	10,1	14	4,4
14625630	Wilthen, Stadt	1990 und später	10	4,7	7	(3,3)
14625640	Wittichenau, Stadt	Insgesamt	138	7,7	80	4,5
14625640	Wittichenau, Stadt	bis 1949	43	8,2	42	8,0
14625640	Wittichenau, Stadt	1950 - 1989	28	5,7	22	4,5
14625640	Wittichenau, Stadt	1990 und später	68	8,8	16	2,1
14626	Görlitz	Insgesamt	5.071	7,7	8.201	12,4
14626	Görlitz	bis 1949	3.114	8,6	6.107	16,9
14626	Görlitz	1950 - 1989	1.040	6,4	1.260	7,7
14626	Görlitz	1990 und später	915	6,7	840	6,2
14626010	Bad Muskau, Stadt	Insgesamt	74	7,6	57	5,8
14626010	Bad Muskau, Stadt	bis 1949	27	5,9	37	8,1
14626010	Bad Muskau, Stadt	1950 - 1989	41	13,4	7	(2,3)
14626010	Bad Muskau, Stadt	1990 und später	11	5,0	14	6,4
14626020	Beiersdorf	Insgesamt	56	12,4	104	23,1
14626020	Beiersdorf	bis 1949	10	4,3	76	32,5
14626020	Beiersdorf	1950 - 1989	41	30,1	23	16,9
14626020	Beiersdorf	1990 und später	4	(5,4)	5	(6,8)
14626030	Bernstadt a. d. Eigen, Stadt	Insgesamt	52	4,7	299	27,1
14626030	Bernstadt a. d. Eigen, Stadt	bis 1949	37	5,7	244	37,5
14626030	Bernstadt a. d. Eigen, Stadt	1950 - 1989	8	(3,0)	40	15,0
14626030	Bernstadt a. d. Eigen, Stadt	1990 und später	7	(3,8)	15	8,1
14626050	Bertsdorf-Hörnitz	Insgesamt	63	7,6	104	12,5
14626050	Bertsdorf-Hörnitz	bis 1949	39	7,2	88	16,3
14626050	Bertsdorf-Hörnitz	1950 - 1989	6	(5,1)	5	(4,2)
14626050	Bertsdorf-Hörnitz	1990 und später	18	10,2	11	6,2
14626060	Boxberg/O.L.	Insgesamt	100	6,6	200	13,3
14626060	Boxberg/O.L.	bis 1949	44	6,8	119	18,4
14626060	Boxberg/O.L.	1950 - 1989	26	5,0	55	10,5
14626060	Boxberg/O.L.	1990 und später	30	9,0	26	7,8
14626070	Dürrhennersdorf	Insgesamt	15	4,7	72	22,8
14626070	Dürrhennersdorf	bis 1949	10	5,1	60	30,8
14626070	Dürrhennersdorf	1950 - 1989	-	-	4	(8,7)
14626070	Dürrhennersdorf	1990 und später	5	(6,3)	7	(8,9)
14626085	Ebersbach-Neugersdorf, Stadt	Insgesamt	327	9,5	451	13,2
14626085	Ebersbach-Neugersdorf, Stadt	bis 1949	281	11,2	401	15,9
14626085	Ebersbach-Neugersdorf, Stadt	1950 - 1989	22	4,5	27	5,5
14626085	Ebersbach-Neugersdorf, Stadt	1990 und später	20	4,8	23	5,5
14626100	Gablenz	Insgesamt	37	6,0	42	6,9
14626100	Gablenz	bis 1949	9	(4,2)	14	6,5
14626100	Gablenz	1950 - 1989	14	9,0	12	7,7
14626100	Gablenz	1990 und später	14	5,8	16	6,7
14626110	Görlitz, Stadt	Insgesamt	791	9,8	245	3,0
14626110	Görlitz, Stadt	bis 1949	500	12,6	156	3,9
14626110	Görlitz, Stadt	1950 - 1989	140	6,5	35	1,6
14626110	Görlitz, Stadt	1990 und später	151	7,8	57	2,9
14626120	Groß Düben	Insgesamt	26	7,0	10	2,7
14626120	Groß Düben	bis 1949	5	(4,0)	7	(5,6)
14626120	Groß Düben	1950 - 1989	4	(2,9)	3	(2,2)
14626120	Groß Düben	1990 und später	12	11,0	-	-
14626140	Großschönau	Insgesamt	158	9,4	179	10,6
14626140	Großschönau	bis 1949	130	11,0	158	13,3
14626140	Großschönau	1950 - 1989	13	4,2	8	(2,6)
14626140	Großschönau	1990 und später	16	8,3	11	5,7
14626150	Großschweidnitz	Insgesamt	33	8,8	26	7,0
14626150	Großschweidnitz	bis 1949	17	9,7	23	13,1
14626150	Großschweidnitz	1950 - 1989	4	(6,3)	4	(6,3)
14626150	Großschweidnitz	1990 und später	7	(5,4)	-	-
14626160	Hähnichen	Insgesamt	33	7,1	90	19,5
14626160	Hähnichen	bis 1949	17	6,8	65	26,1
14626160	Hähnichen	1950 - 1989	7	(5,4)	17	13,1
14626160	Hähnichen	1990 und später	10	11,9	5	(6,0)
14626170	Hainewalde	Insgesamt	34	6,0	107	18,8
14626170	Hainewalde	bis 1949	27	7,8	89	25,9
14626170	Hainewalde	1950 - 1989	4	(2,9)	10	7,2
14626170	Hainewalde	1990 und später	4	(4,8)	8	(9,6)
14626180	Herrnhut, Stadt	Insgesamt	138	7,3	464	24,5
14626180	Herrnhut, Stadt	bis 1949	86	7,1	360	29,9
14626180	Herrnhut, Stadt	1950 - 1989	36	9,3	72	18,5
14626180	Herrnhut, Stadt	1990 und später	10	3,3	39	12,9
14626190	Hohendubrau	Insgesamt	44	6,3	124	17,6
14626190	Hohendubrau	bis 1949	19	5,8	83	25,3
14626190	Hohendubrau	1950 - 1989	13	6,2	29	13,7
14626190	Hohendubrau	1990 und später	12	7,3	12	7,3
14626200	Horka	Insgesamt	39	5,9	81	12,3
14626200	Horka	bis 1949	17	5,2	46	14,0
14626200	Horka	1950 - 1989	11	6,0	26	14,1
14626200	Horka	1990 und später	9	(6,3)	9	(6,3)
14626210	Jonsdorf, Kurort	Insgesamt	25	4,4	35	6,1
14626210	Jonsdorf, Kurort	bis 1949	16	4,8	25	7,5
14626210	Jonsdorf, Kurort	1950 - 1989	3	(3,0)	3	(3,0)
14626210	Jonsdorf, Kurort	1990 und später	6	(4,5)	10	7,5
14626230	Kodersdorf	Insgesamt	59	7,4	74	9,3
14626230	Kodersdorf	bis 1949	19	5,6	53	15,6
14626230	Kodersdorf	1950 - 1989	34	13,9	13	5,3
14626230	Kodersdorf	1990 und später	14	6,7	9	(4,3)
14626240	Königshain	Insgesamt	22	5,3	56	13,6
14626240	Königshain	bis 1949	9	(4,9)	31	16,8
14626240	Königshain	1950 - 1989	5	(4,5)	11	10,0
14626240	Königshain	1990 und später	5	(4,2)	14	11,7
14626245	Kottmar	Insgesamt	211	7,8	566	20,9
14626245	Kottmar	bis 1949	144	7,7	487	26,1
14626245	Kottmar	1950 - 1989	28	6,8	52	12,7
14626245	Kottmar	1990 und später	41	9,6	27	6,3

AGS	Kreisfreie Stadt Landkreis Gemeinde Land	Baujahr	Insgesamt absolut	Insgesamt in %	Fernheizung (Fernwärme) absolut	Fernheizung (Fernwärme) in %	Blockheizung absolut	Blockheizung in %	Zentral- heizung absolut	Zentral- heizung in %
14626250	Krauschwitz i.d. O.L.	Insgesamt	1.158	100	30	2,6	33	2,8	884	76,3
14626250	Krauschwitz i.d. O.L.	bis 1949	614	100	13	2,1	15	2,4	457	74,4
14626250	Krauschwitz i.d. O.L.	1950 - 1989	302	100	9	(3,0)	19	6,3	239	79,1
14626250	Krauschwitz i.d. O.L.	1990 und später	242	100	11	4,5	-	-	188	77,7
14626260	Kreba-Neudorf	Insgesamt	365	100	12	3,3	5	(1,4)	244	66,8
14626260	Kreba-Neudorf	bis 1949	183	100	3	(1,6)	5	(2,7)	118	64,5
14626260	Kreba-Neudorf	1950 - 1989	127	100	5	(3,9)	3	(2,4)	93	73,2
14626260	Kreba-Neudorf	1990 und später	56	100	4	(7,1)	-	-	33	58,9
14626270	Lawalde	Insgesamt	668	100	-	-	5	(0,7)	495	74,1
14626270	Lawalde	bis 1949	297	100	-	-	3	(1,0)	183	61,6
14626270	Lawalde	1950 - 1989	193	100	-	-	3	(1,6)	152	78,8
14626270	Lawalde	1990 und später	177	100	-	-	7	(4,0)	162	91,5
14626280	Leutersdorf	Insgesamt	1.214	100	20	1,6	13	1,1	918	75,6
14626280	Leutersdorf	bis 1949	821	100	9	(1,1)	9	(1,1)	590	71,9
14626280	Leutersdorf	1950 - 1989	199	100	5	(2,5)	3	(1,5)	162	81,4
14626280	Leutersdorf	1990 und später	198	100	4	(2,0)	-	-	170	85,9
14626290	Löbau, Stadt	Insgesamt	3.254	100	383	11,8	32	1,0	2.242	68,9
14626290	Löbau, Stadt	bis 1949	1.759	100	107	6,1	8	(0,5)	1.213	69,0
14626290	Löbau, Stadt	1950 - 1989	858	100	191	22,3	10	1,2	566	66,0
14626290	Löbau, Stadt	1990 und später	637	100	85	13,3	8	(1,3)	469	73,6
14626300	Markersdorf	Insgesamt	1.395	100	19	1,4	22	1,6	1.119	80,2
14626300	Markersdorf	bis 1949	444	100	3	(0,7)	3	(0,7)	326	73,4
14626300	Markersdorf	1950 - 1989	336	100	4	(1,2)	5	(1,5)	279	83,0
14626300	Markersdorf	1990 und später	615	100	13	2,1	15	2,4	516	83,9
14626310	Mittelherwigsdorf	Insgesamt	1.298	100	18	1,4	10	0,8	966	74,4
14626310	Mittelherwigsdorf	bis 1949	789	100	12	1,5	3	(0,4)	536	67,9
14626310	Mittelherwigsdorf	1950 - 1989	266	100	3	(1,1)	3	(1,1)	223	83,8
14626310	Mittelherwigsdorf	1990 und später	250	100	5	(2,0)	-	-	208	83,2
14626320	Mücka	Insgesamt	395	100	4	(1,0)	4	(1,0)	262	66,3
14626320	Mücka	bis 1949	209	100	-	-	-	-	120	57,4
14626320	Mücka	1950 - 1989	130	100	-	-	-	-	96	73,8
14626320	Mücka	1990 und später	57	100	-	-	-	-	48	80,0
14626330	Neißeau	Insgesamt	635	100	9	(1,4)	11	1,7	505	79,5
14626330	Neißeau	bis 1949	328	100	3	(0,9)	6	(1,8)	253	77,1
14626330	Neißeau	1950 - 1989	141	100	3	(2,1)	-	-	120	85,1
14626330	Neißeau	1990 und später	162	100	4	(2,5)	4	(2,5)	132	81,5
14626350	Neusalza-Spremberg, Stadt	Insgesamt	1.104	100	27	2,4	10	0,9	775	70,2
14626350	Neusalza-Spremberg, Stadt	bis 1949	820	100	17	2,1	5	(0,6)	564	68,8
14626350	Neusalza-Spremberg, Stadt	1950 - 1989	181	100	4	(2,2)	3	(1,7)	132	72,9
14626350	Neusalza-Spremberg, Stadt	1990 und später	101	100	7	(6,9)	-	-	80	79,2
14626370	Niesky, Stadt	Insgesamt	2.604	100	367	14,1	49	1,9	1.705	65,5
14626370	Niesky, Stadt	bis 1949	1.096	100	67	6,1	18	1,6	768	70,1
14626370	Niesky, Stadt	1950 - 1989	1.012	100	267	26,4	24	2,4	541	53,5
14626370	Niesky, Stadt	1990 und später	498	100	39	7,8	7	(1,4)	397	79,7
14626390	Oderwitz	Insgesamt	1.667	100	49	2,9	5	(0,3)	1.192	71,5
14626390	Oderwitz	bis 1949	1.124	100	25	2,2	5	(0,4)	779	69,3
14626390	Oderwitz	1950 - 1989	257	100	-	-	3	(1,2)	186	72,4
14626390	Oderwitz	1990 und später	287	100	22	7,7	-	-	226	78,7
14626400	Olbersdorf	Insgesamt	1.141	100	189	16,6	16	1,4	782	68,5
14626400	Olbersdorf	bis 1949	522	100	39	7,5	7	(1,3)	374	71,6
14626400	Olbersdorf	1950 - 1989	333	100	110	33,0	5	(1,5)	208	62,5
14626400	Olbersdorf	1990 und später	287	100	44	15,3	4	(1,4)	202	70,4
14626410	Oppach	Insgesamt	771	100	12	1,6	16	2,1	532	69,0
14626410	Oppach	bis 1949	486	100	9	(1,9)	7	(1,4)	333	68,5
14626410	Oppach	1950 - 1989	160	100	3	(1,9)	7	(4,4)	102	63,8
14626410	Oppach	1990 und später	124	100	6	(4,8)	3	(2,4)	101	81,5
14626420	Ostritz, Stadt	Insgesamt	740	100	280	37,8	3	(0,4)	298	40,3
14626420	Ostritz, Stadt	bis 1949	507	100	183	36,1	-	-	192	37,9
14626420	Ostritz, Stadt	1950 - 1989	165	100	71	43,0	-	-	73	44,2
14626420	Ostritz, Stadt	1990 und später	69	100	31	44,9	3	(4,3)	33	47,8
14626430	Oybin	Insgesamt	533	100	11	2,1	4	(0,8)	440	82,6
14626430	Oybin	bis 1949	292	100	6	(2,1)	3	(1,0)	236	80,8
14626430	Oybin	1950 - 1989	154	100	3	(1,9)	-	-	131	85,1
14626430	Oybin	1990 und später	86	100	3	(3,5)	-	-	73	83,9
14626440	Quitzdorf am See	Insgesamt	491	100	11	2,2	12	2,4	359	73,1
14626440	Quitzdorf am See	bis 1949	264	100	3	(1,1)	5	(1,9)	184	69,7
14626440	Quitzdorf am See	1950 - 1989	131	100	5	(3,8)	3	(2,3)	93	71,0
14626440	Quitzdorf am See	1990 und später	95	100	3	(3,2)	4	(4,2)	77	81,1
14626450	Reichenbach/O.L., Stadt	Insgesamt	1.542	100	45	2,9	13	0,8	1.163	75,4
14626450	Reichenbach/O.L., Stadt	bis 1949	773	100	17	2,2	7	(0,9)	551	71,3
14626450	Reichenbach/O.L., Stadt	1950 - 1989	420	100	23	5,5	4	(1,0)	315	75,0
14626450	Reichenbach/O.L., Stadt	1990 und später	350	100	3	(0,9)	5	(1,4)	296	84,6
14626460	Rietschen	Insgesamt	893	100	44	4,9	36	4,0	611	68,4
14626460	Rietschen	bis 1949	502	100	26	5,2	6	(1,2)	331	65,9
14626460	Rietschen	1950 - 1989	213	100	12	5,6	19	8,9	135	63,4
14626460	Rietschen	1990 und später	179	100	3	(1,7)	7	(3,9)	145	81,0
14626470	Rosenbach	Insgesamt	555	100	6	(1,1)	4	(0,7)	389	70,1
14626470	Rosenbach	bis 1949	241	100	-	-	-	-	157	65,1
14626470	Rosenbach	1950 - 1989	182	100	6	(3,3)	3	(1,6)	132	72,5
14626470	Rosenbach	1990 und später	131	100	-	-	-	-	100	76,3
14626480	Rothenburg/O.L., Stadt	Insgesamt	1.369	100	98	7,2	19	1,4	1.002	73,2
14626480	Rothenburg/O.L., Stadt	bis 1949	646	100	26	4,0	7	(1,1)	476	73,7
14626480	Rothenburg/O.L., Stadt	1950 - 1989	456	100	54	11,8	7	(1,5)	322	70,6
14626480	Rothenburg/O.L., Stadt	1990 und später	267	100	18	6,7	4	(1,5)	205	76,8
14626490	Schleife	Insgesamt	927	100	53	5,7	17	1,8	706	76,2
14626490	Schleife	bis 1949	384	100	13	3,4	4	(1,0)	304	79,2
14626490	Schleife	1950 - 1989	302	100	27	8,9	10	3,3	233	77,2
14626490	Schleife	1990 und später	239	100	9	(3,8)	4	(1,7)	173	72,4
14626500	Schönau-Berzdorf a. d. Eigen	Insgesamt	444	100	21	4,7	5	(1,1)	329	74,1
14626500	Schönau-Berzdorf a. d. Eigen	bis 1949	183	100	6	(3,3)	-	-	125	68,3
14626500	Schönau-Berzdorf a. d. Eigen	1950 - 1989	139	100	9	(6,5)	-	-	108	77,7
14626500	Schönau-Berzdorf a. d. Eigen	1990 und später	117	100	4	(3,4)	5	(4,3)	100	85,5
14626510	Schönbach	Insgesamt	427	100	-	-	4	(0,9)	298	69,8
14626510	Schönbach	bis 1949	266	100	-	-	-	-	169	63,5
14626510	Schönbach	1950 - 1989	75	100	-	-	-	-	58	77,3
14626510	Schönbach	1990 und später	90	100	-	-	4	(4,4)	70	77,8
14626520	Schöpstal	Insgesamt	834	100	27	3,2	6	(0,7)	657	78,8
14626520	Schöpstal	bis 1949	283	100	3	(1,1)	-	-	192	67,8
14626520	Schöpstal	1950 - 1989	210	100	4	(1,9)	-	-	175	83,3
14626520	Schöpstal	1990 und später	345	100	13	3,8	3	(0,9)	291	84,3

AGS	Kreisfreie Stadt Landkreis Gemeinde Land	Baujahr	Etagen- heizung absolut	Etagen- heizung in %	Einzel- /Mehrraumöfen (auch Nachtspeicher- heizung) absolut	Einzel- /Mehrraumöfen (auch Nachtspeicher- heizung) in %
14626250	Krauschwitz i.d. O.L.	Insgesamt	82	7,1	127	11,0
14626250	Krauschwitz i.d. O.L.	bis 1949	50	8,1	79	12,9
14626250	Krauschwitz i.d. O.L.	1950 - 1989	12	4,0	25	8,3
14626250	Krauschwitz i.d. O.L.	1990 und später	19	7,9	22	9,1
14626260	Kreba-Neudorf	Insgesamt	33	9,0	63	17,3
14626260	Kreba-Neudorf	bis 1949	19	10,4	36	19,7
14626260	Kreba-Neudorf	1950 - 1989	11	8,7	19	15,0
14626260	Kreba-Neudorf	1990 und später	3	(5,4)	12	21,4
14626270	Lawalde	Insgesamt	29	4,3	125	18,7
14626270	Lawalde	bis 1949	14	4,7	92	31,0
14626270	Lawalde	1950 - 1989	9	(4,7)	29	15,0
14626270	Lawalde	1990 und später	7	(4,0)	8	(4,5)
14626280	Leutersdorf	Insgesamt	98	8,1	159	13,1
14626280	Leutersdorf	bis 1949	72	8,8	133	16,2
14626280	Leutersdorf	1950 - 1989	13	6,5	19	9,5
14626280	Leutersdorf	1990 und später	13	6,6	11	5,6
14626290	Löbau, Stadt	Insgesamt	261	8,0	289	8,9
14626290	Löbau, Stadt	bis 1949	169	9,6	215	12,2
14626290	Löbau, Stadt	1950 - 1989	42	4,9	50	5,8
14626290	Löbau, Stadt	1990 und später	52	8,2	23	3,6
14626300	Markersdorf	Insgesamt	68	4,9	154	11,0
14626300	Markersdorf	bis 1949	18	4,1	87	19,6
14626300	Markersdorf	1950 - 1989	19	5,7	34	10,1
14626300	Markersdorf	1990 und später	36	5,9	36	5,9
14626310	Mittelherwigsdorf	Insgesamt	54	4,2	257	19,8
14626310	Mittelherwigsdorf	bis 1949	35	4,4	199	25,2
14626310	Mittelherwigsdorf	1950 - 1989	5	(1,9)	24	9,0
14626310	Mittelherwigsdorf	1990 und später	14	5,6	26	10,4
14626320	Mücka	Insgesamt	22	5,6	103	26,1
14626320	Mücka	bis 1949	13	6,2	71	34,0
14626320	Mücka	1950 - 1989	8	(6,2)	23	17,7
14626320	Mücka	1990 und später	5	(8,8)	4	(7,0)
14626330	Neißeau	Insgesamt	34	5,4	71	11,2
14626330	Neißeau	bis 1949	21	6,4	48	14,6
14626330	Neißeau	1950 - 1989	5	(3,5)	14	9,9
14626330	Neißeau	1990 und später	13	8,0	12	7,4
14626350	Neusalza-Spremberg, Stadt	Insgesamt	89	8,1	188	17,0
14626350	Neusalza-Spremberg, Stadt	bis 1949	62	7,6	156	19,0
14626350	Neusalza-Spremberg, Stadt	1950 - 1989	21	11,6	23	12,7
14626350	Neusalza-Spremberg, Stadt	1990 und später	5	(5,0)	9	(8,9)
14626370	Niesky, Stadt	Insgesamt	232	8,9	238	9,1
14626370	Niesky, Stadt	bis 1949	92	8,4	144	13,1
14626370	Niesky, Stadt	1950 - 1989	112	11,1	63	6,2
14626370	Niesky, Stadt	1990 und später	28	5,6	29	5,8
14626390	Oderwitz	Insgesamt	159	9,5	253	15,2
14626390	Oderwitz	bis 1949	89	7,9	216	19,2
14626390	Oderwitz	1950 - 1989	41	16,0	20	7,8
14626390	Oderwitz	1990 und später	26	9,1	12	4,2
14626400	Olbersdorf	Insgesamt	76	6,7	73	6,4
14626400	Olbersdorf	bis 1949	54	10,3	48	9,2
14626400	Olbersdorf	1950 - 1989	6	(1,8)	6	(1,8)
14626400	Olbersdorf	1990 und später	13	4,5	22	7,7
14626410	Oppach	Insgesamt	71	9,2	137	17,8
14626410	Oppach	bis 1949	39	8,0	97	20,0
14626410	Oppach	1950 - 1989	20	12,5	24	15,0
14626410	Oppach	1990 und später	13	10,5	11	8,9
14626420	Ostritz, Stadt	Insgesamt	15	2,0	133	18,0
14626420	Ostritz, Stadt	bis 1949	12	2,4	113	22,3
14626420	Ostritz, Stadt	1950 - 1989	-	-	19	11,5
14626420	Ostritz, Stadt	1990 und später	-	-	6	(8,7)
14626430	Oybin	Insgesamt	22	4,1	53	9,9
14626430	Oybin	bis 1949	17	5,8	35	12,0
14626430	Oybin	1950 - 1989	3	(1,9)	12	7,8
14626430	Oybin	1990 und später	6	(7,0)	6	(7,0)
14626440	Quitzdorf am See	Insgesamt	23	4,7	83	16,9
14626440	Quitzdorf am See	bis 1949	9	(3,4)	56	21,2
14626440	Quitzdorf am See	1950 - 1989	6	(4,6)	26	19,8
14626440	Quitzdorf am See	1990 und später	3	(3,2)	7	(7,4)
14626450	Reichenbach/O.L., Stadt	Insgesamt	87	5,6	214	13,9
14626450	Reichenbach/O.L., Stadt	bis 1949	39	5,0	145	18,8
14626450	Reichenbach/O.L., Stadt	1950 - 1989	29	6,9	45	10,7
14626450	Reichenbach/O.L., Stadt	1990 und später	19	5,4	24	6,9
14626460	Rietschen	Insgesamt	54	6,0	142	15,9
14626460	Rietschen	bis 1949	29	5,8	102	20,3
14626460	Rietschen	1950 - 1989	17	8,0	26	12,2
14626460	Rietschen	1990 und später	8	(4,5)	13	7,3
14626470	Rosenbach	Insgesamt	29	5,2	129	23,2
14626470	Rosenbach	bis 1949	7	(2,9)	76	31,5
14626470	Rosenbach	1950 - 1989	11	6,0	32	17,6
14626470	Rosenbach	1990 und später	11	8,4	20	15,3
14626480	Rothenburg/O.L., Stadt	Insgesamt	74	5,4	169	12,3
14626480	Rothenburg/O.L., Stadt	bis 1949	36	5,6	101	15,6
14626480	Rothenburg/O.L., Stadt	1950 - 1989	32	7,0	39	8,6
14626480	Rothenburg/O.L., Stadt	1990 und später	12	4,5	24	9,0
14626490	Schleife	Insgesamt	31	3,3	107	11,5
14626490	Schleife	bis 1949	18	4,7	35	9,1
14626490	Schleife	1950 - 1989	7	(2,3)	21	7,0
14626490	Schleife	1990 und später	6	(2,5)	48	20,1
14626500	Schönau-Berzdorf a. d. Eigen	Insgesamt	19	4,3	65	14,6
14626500	Schönau-Berzdorf a. d. Eigen	bis 1949	10	5,5	36	19,7
14626500	Schönau-Berzdorf a. d. Eigen	1950 - 1989	4	(2,9)	22	15,8
14626500	Schönau-Berzdorf a. d. Eigen	1990 und später	5	(4,3)	8	(6,8)
14626510	Schönbach	Insgesamt	15	3,5	110	25,8
14626510	Schönbach	bis 1949	5	(1,9)	91	34,2
14626510	Schönbach	1950 - 1989	3	(4,0)	12	16,0
14626510	Schönbach	1990 und später	4	(4,4)	9	(10,0)
14626520	Schöpstal	Insgesamt	40	4,8	105	12,6
14626520	Schöpstal	bis 1949	8	(2,8)	74	26,1
14626520	Schöpstal	1950 - 1989	12	5,7	19	9,0
14626520	Schöpstal	1990 und später	20	5,8	15	4,3

AGS	Kreisfreie Stadt Landkreis Gemeinde Land	Baujahr	Insgesamt absolut	Insgesamt in %	Fernheizung (Fernwärme) absolut	Fernheizung (Fernwärme) in %	Blockheizung absolut	Blockheizung in %	Zentral- heizung absolut	Zentral- heizung in %
14626530	Seifhennersdorf, Stadt	Insgesamt	1.188	100	27	2,3	33	2,8	824	69,4
14626530	Seifhennersdorf, Stadt	bis 1949	873	100	19	2,2	5	(0,6)	585	67,0
14626530	Seifhennersdorf, Stadt	1950 - 1989	209	100	5	(2,4)	24	11,5	153	73,2
14626530	Seifhennersdorf, Stadt	1990 und später	107	100	3	(2,8)	-	-	86	80,4
14626560	Trebendorf	Insgesamt	298	100	18	6,0	5	(1,7)	228	76,5
14626560	Trebendorf	bis 1949	84	100	4	(4,8)	-	-	63	75,0
14626560	Trebendorf	1950 - 1989	84	100	7	(8,3)	-	-	72	85,7
14626560	Trebendorf	1990 und später	131	100	7	(5,3)	3	(2,3)	98	74,8
14626570	Vierkirchen	Insgesamt	638	100	10	1,6	5	(0,8)	514	80,6
14626570	Vierkirchen	bis 1949	326	100	4	(1,2)	4	(1,2)	243	74,5
14626570	Vierkirchen	1950 - 1989	180	100	-	-	3	(1,7)	156	86,7
14626570	Vierkirchen	1990 und später	129	100	4	(3,1)	-	-	115	89,1
14626580	Waldhufen	Insgesamt	881	100	-	-	19	2,2	692	78,5
14626580	Waldhufen	bis 1949	387	100	-	-	7	(1,8)	283	73,1
14626580	Waldhufen	1950 - 1989	284	100	-	-	7	(2,5)	230	81,0
14626580	Waldhufen	1990 und später	211	100	-	-	5	(2,4)	178	84,4
14626590	Weißkeißel	Insgesamt	479	100	26	5,4	7	(1,5)	366	76,4
14626590	Weißkeißel	bis 1949	196	100	11	5,6	-	-	131	66,8
14626590	Weißkeißel	1950 - 1989	88	100	4	(4,5)	4	(4,5)	65	73,9
14626590	Weißkeißel	1990 und später	197	100	10	5,1	3	(1,5)	168	85,3
14626600	Weißwasser/O.L., Stadt	Insgesamt	2.652	100	704	26,5	42	1,6	1.612	60,8
14626600	Weißwasser/O.L., Stadt	bis 1949	942	100	94	10,0	14	1,5	701	74,4
14626600	Weißwasser/O.L., Stadt	1950 - 1989	1.054	100	544	51,6	18	1,7	430	40,8
14626600	Weißwasser/O.L., Stadt	1990 und später	656	100	67	10,2	13	2,0	475	72,4
14626610	Zittau, Stadt	Insgesamt	5.130	100	460	9,0	31	0,6	3.301	64,3
14626610	Zittau, Stadt	bis 1949	3.521	100	181	5,1	18	0,5	2.214	62,9
14626610	Zittau, Stadt	1950 - 1989	876	100	222	25,3	6	(0,7)	523	59,7
14626610	Zittau, Stadt	1990 und später	729	100	51	7,0	9	(1,2)	564	77,4
14627	Meißen	Insgesamt	59.089	100	4.672	7,9	1.006	1,7	44.980	76,1
14627	Meißen	bis 1949	30.068	100	1.586	5,3	424	1,4	22.573	75,1
14627	Meißen	1950 - 1989	12.107	100	1.985	16,4	265	2,2	8.492	70,1
14627	Meißen	1990 und später	16.912	100	1.097	6,5	314	1,9	13.912	82,3
14627010	Coswig, Stadt	Insgesamt	3.713	100	725	19,5	62	1,7	2.558	68,9
14627010	Coswig, Stadt	bis 1949	1.641	100	171	10,4	40	2,4	1.199	73,1
14627010	Coswig, Stadt	1950 - 1989	840	100	417	49,6	8	(1,0)	388	46,2
14627010	Coswig, Stadt	1990 und später	1.233	100	137	11,1	20	1,6	971	78,8
14627020	Diera-Zehren	Insgesamt	1.175	100	24	2,0	22	1,9	922	78,5
14627020	Diera-Zehren	bis 1949	629	100	6	(1,0)	9	(1,4)	466	74,1
14627020	Diera-Zehren	1950 - 1989	177	100	-	-	-	-	147	83,1
14627020	Diera-Zehren	1990 und später	364	100	13	3,6	13	3,6	308	84,6
14627030	Ebersbach	Insgesamt	1.417	100	32	2,3	26	1,8	1.173	82,8
14627030	Ebersbach	bis 1949	683	100	16	2,3	10	1,5	541	79,2
14627030	Ebersbach	1950 - 1989	287	100	6	(2,1)	6	(2,1)	242	84,3
14627030	Ebersbach	1990 und später	452	100	15	3,3	9	(2,0)	389	86,1
14627040	Glaubitz	Insgesamt	627	100	26	4,1	13	2,1	493	78,6
14627040	Glaubitz	bis 1949	267	100	7	(2,6)	6	(2,2)	200	74,9
14627040	Glaubitz	1950 - 1989	165	100	6	(3,6)	3	(1,8)	138	83,6
14627040	Glaubitz	1990 und später	195	100	12	6,2	3	(1,5)	155	79,5
14627050	Gröditz, Stadt	Insgesamt	1.500	100	310	20,7	27	1,8	1.004	66,9
14627050	Gröditz, Stadt	bis 1949	715	100	50	7,0	14	2,0	547	76,5
14627050	Gröditz, Stadt	1950 - 1989	540	100	216	40,0	11	2,0	283	52,4
14627050	Gröditz, Stadt	1990 und später	241	100	42	17,4	7	(2,9)	174	72,2
14627060	Großenhain, Stadt	Insgesamt	4.553	100	436	9,6	75	1,6	3.301	72,5
14627060	Großenhain, Stadt	bis 1949	2.297	100	104	4,5	27	1,2	1.635	71,2
14627060	Großenhain, Stadt	1950 - 1989	1.118	100	246	22,0	28	2,5	745	66,6
14627060	Großenhain, Stadt	1990 und später	1.141	100	87	7,6	20	1,8	921	80,7
14627070	Hirschstein	Insgesamt	694	100	4	(0,6)	16	2,3	519	74,8
14627070	Hirschstein	bis 1949	366	100	-	-	6	(1,6)	245	66,9
14627070	Hirschstein	1950 - 1989	135	100	-	-	3	(2,2)	106	78,5
14627070	Hirschstein	1990 und später	193	100	-	-	3	(1,6)	168	87,0
14627080	Käbschütztal	Insgesamt	850	100	11	1,3	11	1,3	613	72,1
14627080	Käbschütztal	bis 1949	443	100	3	(0,7)	6	(1,4)	290	65,5
14627080	Käbschütztal	1950 - 1989	211	100	6	(2,8)	-	-	164	77,7
14627080	Käbschütztal	1990 und später	196	100	3	(1,5)	4	(2,0)	159	81,1
14627100	Klipphausen	Insgesamt	3.258	100	102	3,1	59	1,8	2.562	78,6
14627100	Klipphausen	bis 1949	1.501	100	38	2,5	22	1,5	1.099	73,2
14627100	Klipphausen	1950 - 1989	529	100	14	2,6	13	2,5	417	78,8
14627100	Klipphausen	1990 und später	1.228	100	52	4,2	19	1,5	1.045	85,1
14627110	Lampertswalde	Insgesamt	877	100	8	(0,9)	15	1,7	702	80,0
14627110	Lampertswalde	bis 1949	394	100	-	-	6	(1,5)	306	77,7
14627110	Lampertswalde	1950 - 1989	244	100	-	-	3	(1,2)	185	75,8
14627110	Lampertswalde	1990 und später	239	100	4	(1,7)	5	(2,1)	207	86,6
14627130	Lommatzsch, Stadt	Insgesamt	1.357	100	20	1,5	15	1,1	999	73,6
14627130	Lommatzsch, Stadt	bis 1949	815	100	18	2,2	9	(1,1)	557	68,3
14627130	Lommatzsch, Stadt	1950 - 1989	301	100	-	-	-	-	239	79,4
14627130	Lommatzsch, Stadt	1990 und später	236	100	3	(1,3)	5	(2,1)	207	87,7
14627140	Meißen, Stadt	Insgesamt	4.691	100	919	19,6	43	0,9	3.182	67,8
14627140	Meißen, Stadt	bis 1949	2.969	100	522	17,6	27	0,9	2.009	67,7
14627140	Meißen, Stadt	1950 - 1989	720	100	215	29,9	4	(0,6)	436	60,6
14627140	Meißen, Stadt	1990 und später	1.002	100	182	18,2	8	(0,8)	737	73,6
14627150	Moritzburg	Insgesamt	2.575	100	75	2,9	39	1,5	2.203	85,6
14627150	Moritzburg	bis 1949	951	100	24	2,5	6	(0,6)	798	83,9
14627150	Moritzburg	1950 - 1989	381	100	3	(0,8)	4	(1,0)	326	85,6
14627150	Moritzburg	1990 und später	1.244	100	49	3,9	30	2,4	1.078	86,7
14627170	Niederau	Insgesamt	1.236	100	31	2,5	18	1,5	1.025	82,9
14627170	Niederau	bis 1949	624	100	12	1,9	-	-	509	81,6
14627170	Niederau	1950 - 1989	132	100	3	(2,3)	3	(2,3)	112	84,8
14627170	Niederau	1990 und später	480	100	13	2,7	13	2,7	404	84,2
14627180	Nossen, Stadt	Insgesamt	3.053	100	43	1,4	34	1,1	2.298	75,3
14627180	Nossen, Stadt	bis 1949	1.969	100	17	0,9	21	1,1	1.421	72,2
14627180	Nossen, Stadt	1950 - 1989	463	100	8	(1,7)	4	(0,9)	361	78,0
14627180	Nossen, Stadt	1990 und später	621	100	23	3,7	10	1,6	516	83,1
14627190	Nünchritz	Insgesamt	1.598	100	47	2,9	99	6,2	1.198	75,0
14627190	Nünchritz	bis 1949	752	100	16	2,1	10	1,3	578	76,9
14627190	Nünchritz	1950 - 1989	415	100	18	4,3	77	18,6	269	64,8
14627190	Nünchritz	1990 und später	432	100	12	2,8	8	(1,9)	349	80,8

AGS	Kreisfreie Stadt Landkreis Gemeinde Land	Baujahr	Etagen- heizung absolut	Etagen- heizung in %	Einzel- /Mehrraumöfen (auch Nachtspeicher- heizung) absolut	Einzel- /Mehrraumöfen (auch Nachtspeicher- heizung) in %
14626530	Seifhennersdorf, Stadt	Insgesamt	114	9,6	181	15,2
14626530	Seifhennersdorf, Stadt	bis 1949	95	10,9	159	18,2
14626530	Seifhennersdorf, Stadt	1950 - 1989	11	5,3	14	6,7
14626530	Seifhennersdorf, Stadt	1990 und später	8	(7,5)	13	12,1
14626560	Trebendorf	Insgesamt	19	6,4	26	8,7
14626560	Trebendorf	bis 1949	6	(7,1)	10	11,9
14626560	Trebendorf	1950 - 1989	3	(3,6)	5	(6,0)
14626560	Trebendorf	1990 und später	12	9,2	6	(4,6)
14626570	Vierkirchen	Insgesamt	15	2,4	88	13,8
14626570	Vierkirchen	bis 1949	8	(2,5)	66	20,2
14626570	Vierkirchen	1950 - 1989	6	(3,3)	14	7,8
14626570	Vierkirchen	1990 und später	3	(2,3)	9	(7,0)
14626580	Waldhufen	Insgesamt	19	2,2	151	17,1
14626580	Waldhufen	bis 1949	11	2,8	85	22,0
14626580	Waldhufen	1950 - 1989	4	(1,4)	43	15,1
14626580	Waldhufen	1990 und später	7	(3,3)	22	10,4
14626590	Weißkeißel	Insgesamt	46	9,6	34	7,1
14626590	Weißkeißel	bis 1949	25	12,8	26	13,3
14626590	Weißkeißel	1950 - 1989	8	(9,1)	4	(4,5)
14626590	Weißkeißel	1990 und später	16	8,1	3	(1,5)
14626600	Weißwasser/O.L., Stadt	Insgesamt	205	7,7	85	3,2
14626600	Weißwasser/O.L., Stadt	bis 1949	97	10,3	31	3,3
14626600	Weißwasser/O.L., Stadt	1950 - 1989	38	3,6	21	2,0
14626600	Weißwasser/O.L., Stadt	1990 und später	73	11,1	28	4,3
14626610	Zittau, Stadt	Insgesamt	592	11,5	702	13,7
14626610	Zittau, Stadt	bis 1949	463	13,1	607	17,2
14626610	Zittau, Stadt	1950 - 1989	66	7,5	56	6,4
14626610	Zittau, Stadt	1990 und später	63	8,6	38	5,2
14627	Meißen	Insgesamt	3.905	6,6	4.255	7,2
14627	Meißen	bis 1949	2.287	7,6	2.999	10,0
14627	Meißen	1950 - 1989	626	5,2	684	5,6
14627	Meißen	1990 und später	992	5,9	577	3,4
14627010	Coswig, Stadt	Insgesamt	234	6,3	128	3,4
14627010	Coswig, Stadt	bis 1949	138	8,4	87	5,3
14627010	Coswig, Stadt	1950 - 1989	18	2,1	15	1,8
14627010	Coswig, Stadt	1990 und später	78	6,3	26	2,1
14627020	Diera-Zehren	Insgesamt	71	6,0	136	11,6
14627020	Diera-Zehren	bis 1949	34	5,4	113	18,0
14627020	Diera-Zehren	1950 - 1989	13	7,3	16	9,0
14627020	Diera-Zehren	1990 und später	25	6,9	7	(1,9)
14627030	Ebersbach	Insgesamt	64	4,5	124	8,8
14627030	Ebersbach	bis 1949	34	5,0	77	11,3
14627030	Ebersbach	1950 - 1989	6	(2,1)	25	8,7
14627030	Ebersbach	1990 und später	21	4,6	18	4,0
14627040	Glaubitz	Insgesamt	48	7,7	44	7,0
14627040	Glaubitz	bis 1949	25	9,4	32	12,0
14627040	Glaubitz	1950 - 1989	10	6,1	6	(3,6)
14627040	Glaubitz	1990 und später	13	6,7	7	(3,6)
14627050	Gröditz, Stadt	Insgesamt	73	4,9	81	5,4
14627050	Gröditz, Stadt	bis 1949	42	5,9	59	8,3
14627050	Gröditz, Stadt	1950 - 1989	13	2,4	17	3,1
14627050	Gröditz, Stadt	1990 und später	14	5,8	5	(2,1)
14627060	Großenhain, Stadt	Insgesamt	370	8,1	341	7,5
14627060	Großenhain, Stadt	bis 1949	272	11,8	233	10,1
14627060	Großenhain, Stadt	1950 - 1989	35	3,1	64	5,7
14627060	Großenhain, Stadt	1990 und später	65	5,7	43	3,8
14627070	Hirschstein	Insgesamt	37	5,3	115	16,6
14627070	Hirschstein	bis 1949	29	7,9	81	22,1
14627070	Hirschstein	1950 - 1989	5	(3,7)	19	14,1
14627070	Hirschstein	1990 und später	4	(2,1)	15	7,8
14627080	Käbschütztal	Insgesamt	54	6,4	150	17,6
14627080	Käbschütztal	bis 1949	26	5,9	107	24,2
14627080	Käbschütztal	1950 - 1989	19	9,0	21	10,0
14627080	Käbschütztal	1990 und später	13	6,6	19	9,7
14627100	Klipphausen	Insgesamt	213	6,5	299	9,2
14627100	Klipphausen	bis 1949	114	7,6	214	14,3
14627100	Klipphausen	1950 - 1989	32	6,0	44	8,3
14627100	Klipphausen	1990 und später	67	5,5	40	3,3
14627110	Lampertswalde	Insgesamt	40	4,6	111	12,7
14627110	Lampertswalde	bis 1949	13	3,3	65	16,5
14627110	Lampertswalde	1950 - 1989	15	6,1	40	16,4
14627110	Lampertswalde	1990 und später	11	4,6	12	5,0
14627130	Lommatzsch, Stadt	Insgesamt	138	10,2	167	12,3
14627130	Lommatzsch, Stadt	bis 1949	96	11,8	118	14,5
14627130	Lommatzsch, Stadt	1950 - 1989	30	10,0	35	11,6
14627130	Lommatzsch, Stadt	1990 und später	12	5,1	11	4,7
14627140	Meißen, Stadt	Insgesamt	328	7,0	212	4,5
14627140	Meißen, Stadt	bis 1949	226	7,6	180	6,1
14627140	Meißen, Stadt	1950 - 1989	50	6,9	14	1,9
14627140	Meißen, Stadt	1990 und später	52	5,2	20	2,0
14627150	Moritzburg	Insgesamt	116	4,5	134	5,2
14627150	Moritzburg	bis 1949	36	3,8	77	8,1
14627150	Moritzburg	1950 - 1989	22	5,8	23	6,0
14627150	Moritzburg	1990 und später	58	4,7	34	2,7
14627170	Niederau	Insgesamt	67	5,4	97	7,8
14627170	Niederau	bis 1949	32	5,1	65	10,4
14627170	Niederau	1950 - 1989	5	(3,8)	6	(4,5)
14627170	Niederau	1990 und später	26	5,4	24	5,0
14627180	Nossen, Stadt	Insgesamt	215	7,0	450	14,7
14627180	Nossen, Stadt	bis 1949	139	7,1	358	18,2
14627180	Nossen, Stadt	1950 - 1989	43	9,3	49	10,6
14627180	Nossen, Stadt	1990 und später	33	5,3	39	6,3
14627190	Nünchritz	Insgesamt	125	7,8	119	7,4
14627190	Nünchritz	bis 1949	47	6,3	90	12,0
14627190	Nünchritz	1950 - 1989	38	9,2	10	2,4
14627190	Nünchritz	1990 und später	41	9,5	19	4,4

AGS	Kreisfreie Stadt Landkreis Gemeinde Land	Baujahr	Insgesamt absolut	Insgesamt in %	Fernheizung (Fernwärme) absolut	Fernheizung (Fernwärme) in %	Blockheizung absolut	Blockheizung in %	Zentral- heizung absolut	Zentral- heizung in %
14627200	Priestewitz	Insgesamt	981	100	13	1,3	20	2,0	776	79,1
14627200	Priestewitz	bis 1949	533	100	-	-	9	(1,7)	414	77,7
14627200	Priestewitz	1950 - 1989	182	100	3	(1,6)	3	(1,6)	152	83,5
14627200	Priestewitz	1990 und später	262	100	11	4,2	10	3,8	213	81,3
14627210	Radebeul, Stadt	Insgesamt	7.504	100	219	2,9	144	1,9	6.321	84,2
14627210	Radebeul, Stadt	bis 1949	4.334	100	116	2,7	92	2,1	3.531	81,5
14627210	Radebeul, Stadt	1950 - 1989	887	100	14	1,6	21	2,4	768	86,6
14627210	Radebeul, Stadt	1990 und später	2.284	100	89	3,9	28	1,2	2.016	88,3
14627220	Radeburg, Stadt	Insgesamt	1.923	100	70	3,6	47	2,4	1.600	83,2
14627220	Radeburg, Stadt	bis 1949	858	100	30	3,5	11	1,3	697	81,2
14627220	Radeburg, Stadt	1950 - 1989	345	100	14	4,1	24	7,0	283	82,0
14627220	Radeburg, Stadt	1990 und später	726	100	27	3,7	13	1,8	618	85,1
14627230	Riesa, Stadt	Insgesamt	5.281	100	1.164	22,0	79	1,5	3.363	63,7
14627230	Riesa, Stadt	bis 1949	2.529	100	217	8,6	32	1,3	1.862	73,6
14627230	Riesa, Stadt	1950 - 1989	1.674	100	741	44,3	25	1,5	778	46,5
14627230	Riesa, Stadt	1990 und später	1.077	100	206	19,1	27	2,5	722	67,0
14627240	Röderaue	Insgesamt	917	100	92	10,0	12	1,3	663	72,3
14627240	Röderaue	bis 1949	440	100	86	19,5	3	(0,7)	279	63,4
14627240	Röderaue	1950 - 1989	263	100	-	-	3	(1,1)	208	79,1
14627240	Röderaue	1990 und später	214	100	6	(2,8)	5	(2,3)	173	80,8
14627250	Schönfeld	Insgesamt	564	100	3	(0,5)	3	(0,5)	491	87,1
14627250	Schönfeld	bis 1949	195	100	-	-	3	(1,5)	170	87,2
14627250	Schönfeld	1950 - 1989	218	100	-	-	-	-	188	86,2
14627250	Schönfeld	1990 und später	147	100	3	(2,0)	-	-	133	90,5
14627260	Stauchitz	Insgesamt	1.002	100	10	1,0	13	1,3	791	78,9
14627260	Stauchitz	bis 1949	420	100	5	(1,2)	5	(1,2)	306	72,9
14627260	Stauchitz	1950 - 1989	324	100	-	-	3	(0,9)	273	84,3
14627260	Stauchitz	1990 und später	256	100	7	(2,7)	6	(2,3)	209	81,6
14627270	Strehla, Stadt	Insgesamt	1.125	100	71	6,3	17	1,5	860	76,4
14627270	Strehla, Stadt	bis 1949	596	100	41	6,9	8	(1,3)	422	70,8
14627270	Strehla, Stadt	1950 - 1989	264	100	12	4,5	-	-	226	85,6
14627270	Strehla, Stadt	1990 und später	264	100	20	7,6	6	(2,3)	212	80,3
14627290	Thiendorf	Insgesamt	1.181	100	9	(0,8)	16	1,4	925	78,3
14627290	Thiendorf	bis 1949	498	100	3	(0,6)	11	2,2	364	73,1
14627290	Thiendorf	1950 - 1989	272	100	3	(1,1)	3	(1,1)	232	85,3
14627290	Thiendorf	1990 und später	409	100	4	(1,0)	8	(2,0)	333	81,4
14627310	Weinböhla	Insgesamt	3.204	100	101	3,2	39	1,2	2.702	84,3
14627310	Weinböhla	bis 1949	1.425	100	31	2,2	15	1,1	1.167	81,9
14627310	Weinböhla	1950 - 1989	478	100	5	(1,0)	5	(1,0)	416	87,0
14627310	Weinböhla	1990 und später	1.303	100	67	5,1	18	1,4	1.123	86,2
14627340	Wülknitz	Insgesamt	558	100	14	2,5	16	2,9	442	79,2
14627340	Wülknitz	bis 1949	266	100	5	(1,9)	10	3,8	205	77,1
14627340	Wülknitz	1950 - 1989	162	100	4	(2,5)	3	(1,9)	134	82,7
14627340	Wülknitz	1990 und später	122	100	3	(2,5)	3	(2,5)	103	84,4
14627360	Zeithain	Insgesamt	1.679	100	103	6,1	30	1,8	1.294	77,1
14627360	Zeithain	bis 1949	957	100	40	4,2	12	1,3	752	78,6
14627360	Zeithain	1950 - 1989	381	100	44	11,5	12	3,1	276	72,4
14627360	Zeithain	1990 und später	339	100	20	5,9	6	(1,8)	266	78,5
14628	Sächsische Schweiz-Osterzgebirge	Insgesamt	58.851	100	3.841	6,5	930	1,6	45.616	77,5
14628	Sächsische Schweiz-Osterzgebirge	bis 1949	29.295	100	1.177	4,0	374	1,3	22.239	75,9
14628	Sächsische Schweiz-Osterzgebirge	1950 - 1989	11.677	100	1.713	14,7	267	2,3	8.420	72,1
14628	Sächsische Schweiz-Osterzgebirge	1990 und später	17.884	100	951	5,3	283	1,6	14.952	83,6
14628010	Altenberg, Stadt	Insgesamt	2.410	100	139	5,8	30	1,2	1.919	79,6
14628010	Altenberg, Stadt	bis 1949	1.387	100	24	1,7	15	1,1	1.124	81,0
14628010	Altenberg, Stadt	1950 - 1989	660	100	109	16,5	11	1,7	485	73,5
14628010	Altenberg, Stadt	1990 und später	364	100	7	(1,9)	4	(1,1)	309	84,9
14628020	Bad Gottleuba-Berggießhübel, Stadt	Insgesamt	1.608	100	47	2,9	46	2,9	1.278	79,5
14628020	Bad Gottleuba-Berggießhübel, Stadt	bis 1949	890	100	29	3,3	21	2,4	671	75,4
14628020	Bad Gottleuba-Berggießhübel, Stadt	1950 - 1989	390	100	10	2,6	19	4,9	321	82,3
14628020	Bad Gottleuba-Berggießhübel, Stadt	1990 und später	328	100	8	(2,4)	-	-	288	87,8
14628030	Bad Schandau, Stadt	Insgesamt	1.022	100	21	2,1	11	1,1	815	79,7
14628030	Bad Schandau, Stadt	bis 1949	780	100	16	2,1	9	(1,2)	594	76,2
14628030	Bad Schandau, Stadt	1950 - 1989	156	100	-	-	-	-	140	89,7
14628030	Bad Schandau, Stadt	1990 und später	90	100	4	(4,4)	-	-	78	86,7
14628040	Bahretal	Insgesamt	639	100	14	2,2	9	(1,4)	522	81,7
14628040	Bahretal	bis 1949	298	100	3	(1,0)	9	(3,0)	233	78,2
14628040	Bahretal	1950 - 1989	115	100	4	(3,5)	-	-	102	85,7
14628040	Bahretal	1990 und später	226	100	9	(4,0)	3	(1,3)	187	82,7
14628050	Bannewitz	Insgesamt	2.886	100	128	4,4	70	2,4	2.392	82,9
14628050	Bannewitz	bis 1949	891	100	25	2,8	8	(0,9)	735	82,5
14628050	Bannewitz	1950 - 1989	397	100	17	4,3	25	6,3	330	83,1
14628050	Bannewitz	1990 und später	1.592	100	89	5,6	37	2,3	1.332	83,7
14628060	Dippoldiswalde, Stadt	Insgesamt	3.756	100	77	2,1	52	1,4	3.101	82,6
14628060	Dippoldiswalde, Stadt	bis 1949	1.574	100	27	1,7	21	1,3	1.234	78,4
14628060	Dippoldiswalde, Stadt	1950 - 1989	1.085	100	18	1,7	8	(0,7)	935	86,2
14628060	Dippoldiswalde, Stadt	1990 und später	1.097	100	32	2,9	24	2,2	938	85,5
14628070	Dohma	Insgesamt	578	100	10	1,7	13	2,2	470	81,3
14628070	Dohma	bis 1949	285	100	3	(1,1)	3	(1,1)	221	77,5
14628070	Dohma	1950 - 1989	121	100	-	-	9	(7,4)	105	86,8
14628070	Dohma	1990 und später	171	100	8	(4,7)	3	(1,8)	145	84,8
14628080	Dohna, Stadt	Insgesamt	1.672	100	56	3,3	22	1,3	1.387	83,0
14628080	Dohna, Stadt	bis 1949	620	100	6	(1,0)	9	(1,5)	489	78,9
14628080	Dohna, Stadt	1950 - 1989	287	100	4	(1,4)	-	-	256	89,2
14628080	Dohna, Stadt	1990 und später	768	100	40	5,2	14	1,8	642	83,6
14628090	Dorfhain	Insgesamt	345	100	10	2,9	3	(0,9)	279	80,9
14628090	Dorfhain	bis 1949	166	100	3	(1,8)	3	(1,8)	133	80,1
14628090	Dorfhain	1950 - 1989	88	100	-	-	3	(3,4)	66	75,0
14628090	Dorfhain	1990 und später	94	100	4	(4,3)	-	-	81	87,1
14628100	Dürrröhrsdorf-Dittersbach	Insgesamt	1.293	100	13	1,0	29	2,2	938	72,5
14628100	Dürrröhrsdorf-Dittersbach	bis 1949	641	100	8	(1,2)	19	3,0	421	65,7
14628100	Dürrröhrsdorf-Dittersbach	1950 - 1989	251	100	-	-	3	(1,2)	183	72,9
14628100	Dürrröhrsdorf-Dittersbach	1990 und später	402	100	5	(1,2)	7	(1,7)	334	83,1
14628110	Freital, Stadt	Insgesamt	7.578	100	974	12,9	154	2,0	5.723	75,5
14628110	Freital, Stadt	bis 1949	3.636	100	303	8,3	49	1,3	2.878	79,2
14628110	Freital, Stadt	1950 - 1989	1.162	100	461	39,7	66	5,7	573	49,3
14628110	Freital, Stadt	1990 und später	2.777	100	206	7,4	40	1,4	2.274	81,9

AGS	Kreisfreie Stadt Landkreis Gemeinde Land	Baujahr	Etagen- heizung absolut	Etagen- heizung in %	Einzel- /Mehrraumöfen (auch Nachtspeicher- heizung) absolut	Einzel- /Mehrraumöfen (auch Nachtspeicher- heizung) in %
14627200	Priestewitz	Insgesamt	55	5,6	108	11,0
14627200	Priestewitz	bis 1949	27	5,1	84	15,8
14627200	Priestewitz	1950 - 1989	9	(4,9)	18	9,9
14627200	Priestewitz	1990 und später	21	8,0	11	4,2
14627210	Radebeul, Stadt	Insgesamt	535	7,1	280	3,7
14627210	Radebeul, Stadt	bis 1949	381	8,8	203	4,7
14627210	Radebeul, Stadt	1950 - 1989	35	3,9	46	5,2
14627210	Radebeul, Stadt	1990 und später	119	5,2	28	1,2
14627220	Radeburg, Stadt	Insgesamt	107	5,6	93	4,8
14627220	Radeburg, Stadt	bis 1949	53	6,2	59	6,9
14627220	Radeburg, Stadt	1950 - 1989	6	(1,7)	13	3,8
14627220	Radeburg, Stadt	1990 und später	44	6,1	21	2,9
14627230	Riesa, Stadt	Insgesamt	429	8,1	211	4,0
14627230	Riesa, Stadt	bis 1949	248	9,8	158	6,2
14627230	Riesa, Stadt	1950 - 1989	91	5,4	29	1,7
14627230	Riesa, Stadt	1990 und später	94	8,7	23	2,1
14627240	Röderaue	Insgesamt	41	4,5	112	12,2
14627240	Röderaue	bis 1949	10	2,3	62	14,1
14627240	Röderaue	1950 - 1989	14	5,3	36	13,7
14627240	Röderaue	1990 und später	16	7,5	15	7,0
14627250	Schönfeld	Insgesamt	19	3,4	46	8,2
14627250	Schönfeld	bis 1949	6	(3,1)	19	9,7
14627250	Schönfeld	1950 - 1989	11	5,0	18	8,3
14627250	Schönfeld	1990 und später	-	-	14	9,5
14627260	Stauchitz	Insgesamt	57	5,7	120	12,0
14627260	Stauchitz	bis 1949	16	3,8	83	19,8
14627260	Stauchitz	1950 - 1989	20	6,2	29	9,0
14627260	Stauchitz	1990 und später	20	7,8	12	4,7
14627270	Strehla, Stadt	Insgesamt	88	7,8	86	7,6
14627270	Strehla, Stadt	bis 1949	57	9,6	65	10,9
14627270	Strehla, Stadt	1950 - 1989	16	6,1	10	3,8
14627270	Strehla, Stadt	1990 und später	15	5,7	12	4,5
14627290	Thiendorf	Insgesamt	73	6,2	148	12,5
14627290	Thiendorf	bis 1949	33	6,6	80	16,1
14627290	Thiendorf	1950 - 1989	19	7,0	19	7,0
14627290	Thiendorf	1990 und später	23	5,6	49	12,0
14627310	Weinböhla	Insgesamt	188	5,9	151	4,7
14627310	Weinböhla	bis 1949	91	6,4	108	7,6
14627310	Weinböhla	1950 - 1989	17	3,6	26	5,4
14627310	Weinböhla	1990 und später	78	6,0	20	1,5
14627340	Wülknitz	Insgesamt	22	3,9	59	10,6
14627340	Wülknitz	bis 1949	11	4,1	36	13,5
14627340	Wülknitz	1950 - 1989	6	(3,7)	14	8,6
14627340	Wülknitz	1990 und später	4	(3,3)	12	9,8
14627360	Zeithain	Insgesamt	109	6,5	127	7,6
14627360	Zeithain	bis 1949	60	6,3	93	9,7
14627360	Zeithain	1950 - 1989	25	6,6	19	5,0
14627360	Zeithain	1990 und später	26	7,7	21	6,2
14628	Sächsische Schweiz-Osterzgebirge	Insgesamt	4.089	6,9	4.136	7,0
14628	Sächsische Schweiz-Osterzgebirge	bis 1949	2.264	7,7	3.036	10,4
14628	Sächsische Schweiz-Osterzgebirge	1950 - 1989	627	5,4	621	5,3
14628	Sächsische Schweiz-Osterzgebirge	1990 und später	1.206	6,7	480	2,7
14628010	Altenberg, Stadt	Insgesamt	98	4,1	213	8,8
14628010	Altenberg, Stadt	bis 1949	71	5,1	149	10,7
14628010	Altenberg, Stadt	1950 - 1989	14	2,1	42	6,4
14628010	Altenberg, Stadt	1990 und später	13	3,6	25	6,9
14628020	Bad Gottleuba-Berggießhübel, Stadt	Insgesamt	95	5,9	135	8,4
14628020	Bad Gottleuba-Berggießhübel, Stadt	bis 1949	63	7,1	101	11,3
14628020	Bad Gottleuba-Berggießhübel, Stadt	1950 - 1989	13	3,3	19	4,9
14628020	Bad Gottleuba-Berggießhübel, Stadt	1990 und später	15	4,6	12	3,7
14628030	Bad Schandau, Stadt	Insgesamt	80	7,8	89	8,7
14628030	Bad Schandau, Stadt	bis 1949	71	9,1	80	10,3
14628030	Bad Schandau, Stadt	1950 - 1989	5	(3,2)	8	(5,1)
14628030	Bad Schandau, Stadt	1990 und später	4	(4,4)	3	(3,3)
14628040	Bahretal	Insgesamt	42	6,6	47	7,4
14628040	Bahretal	bis 1949	22	7,4	31	10,4
14628040	Bahretal	1950 - 1989	6	(5,2)	5	(4,3)
14628040	Bahretal	1990 und später	19	8,4	9	(4,0)
14628050	Bannewitz	Insgesamt	194	6,7	91	3,2
14628050	Bannewitz	bis 1949	66	7,4	60	6,7
14628050	Bannewitz	1950 - 1989	21	5,3	8	(2,0)
14628050	Bannewitz	1990 und später	113	7,1	24	1,5
14628060	Dippoldiswalde, Stadt	Insgesamt	241	6,4	284	7,6
14628060	Dippoldiswalde, Stadt	bis 1949	108	6,9	183	11,6
14628060	Dippoldiswalde, Stadt	1950 - 1989	53	4,9	71	6,5
14628060	Dippoldiswalde, Stadt	1990 und später	77	7,0	26	2,4
14628070	Dohma	Insgesamt	44	7,6	41	7,1
14628070	Dohma	bis 1949	21	7,4	37	13,0
14628070	Dohma	1950 - 1989	7	(5,8)	5	(4,1)
14628070	Dohma	1990 und später	17	9,9	3	(1,8)
14628080	Dohna, Stadt	Insgesamt	142	8,5	54	3,2
14628080	Dohna, Stadt	bis 1949	69	11,1	32	5,2
14628080	Dohna, Stadt	1950 - 1989	13	4,5	9	(3,1)
14628080	Dohna, Stadt	1990 und später	65	8,5	9	(1,2)
14628090	Dorfhain	Insgesamt	34	9,9	19	5,5
14628090	Dorfhain	bis 1949	11	6,6	17	10,2
14628090	Dorfhain	1950 - 1989	16	18,2	-	-
14628090	Dorfhain	1990 und später	6	(6,4)	-	-
14628100	Dürrröhrsdorf-Dittersbach	Insgesamt	106	8,2	203	15,7
14628100	Dürrröhrsdorf-Dittersbach	bis 1949	34	5,3	162	25,3
14628100	Dürrröhrsdorf-Dittersbach	1950 - 1989	34	13,5	26	10,4
14628100	Dürrröhrsdorf-Dittersbach	1990 und später	38	9,5	18	4,5
14628110	Freital, Stadt	Insgesamt	466	6,1	237	3,1
14628110	Freital, Stadt	bis 1949	210	5,8	174	4,8
14628110	Freital, Stadt	1950 - 1989	40	3,4	19	1,6
14628110	Freital, Stadt	1990 und später	217	7,8	44	1,6

AGS	Kreisfreie Stadt Landkreis Gemeinde Land	Baujahr	Insgesamt absolut	Insgesamt in %	Fernheizung (Fernwärme) absolut	Fernheizung (Fernwärme) in %	Blockheizung absolut	Blockheizung in %	Zentral- heizung absolut	Zentral- heizung in %
14628130	Glashütte, Stadt	Insgesamt	1.920	100	45	2,3	25	1,3	1.477	76,9
14628130	Glashütte, Stadt	bis 1949	962	100	8	(0,8)	16	1,7	728	75,7
14628130	Glashütte, Stadt	1950 - 1989	476	100	13	2,7	9	(1,9)	327	68,7
14628130	Glashütte, Stadt	1990 und später	483	100	26	5,4	-	-	426	88,2
14628140	Gohrisch	Insgesamt	639	100	6	(0,9)	11	1,7	508	79,5
14628140	Gohrisch	bis 1949	362	100	4	(1,1)	5	(1,4)	280	77,3
14628140	Gohrisch	1950 - 1989	170	100	3	(1,8)	-	-	144	84,7
14628140	Gohrisch	1990 und später	101	100	3	(3,0)	3	(3,0)	83	82,2
14628150	Hartmannsdorf-Reichenau	Insgesamt	340	100	-	-	3	(0,9)	225	66,2
14628150	Hartmannsdorf-Reichenau	bis 1949	192	100	-	-	-	-	113	58,9
14628150	Hartmannsdorf-Reichenau	1950 - 1989	84	100	-	-	-	-	61	72,6
14628150	Hartmannsdorf-Reichenau	1990 und später	69	100	-	-	-	-	51	73,9
14628160	Heidenau, Stadt	Insgesamt	2.197	100	709	32,3	27	1,2	1.209	55,0
14628160	Heidenau, Stadt	bis 1949	1.151	100	282	24,5	11	1,0	670	58,2
14628160	Heidenau, Stadt	1950 - 1989	560	100	363	64,8	4	(0,7)	157	28,0
14628160	Heidenau, Stadt	1990 und später	492	100	64	13,0	12	2,4	382	77,6
14628170	Hermisdorf/Erzgeb.	Insgesamt	260	100	3	(1,2)	-	-	198	76,2
14628170	Hermisdorf/Erzgeb.	bis 1949	147	100	3	(2,0)	-	-	111	75,5
14628170	Hermisdorf/Erzgeb.	1950 - 1989	76	100	-	-	-	-	60	78,9
14628170	Hermisdorf/Erzgeb.	1990 und später	31	100	-	-	-	-	27	81,8
14628190	Hohnstein, Stadt	Insgesamt	1.028	100	15	1,5	13	1,3	765	74,4
14628190	Hohnstein, Stadt	bis 1949	640	100	13	2,0	10	1,6	429	67,0
14628190	Hohnstein, Stadt	1950 - 1989	223	100	-	-	3	(1,3)	190	85,2
14628190	Hohnstein, Stadt	1990 und später	169	100	-	-	3	(1,8)	146	86,4
14628205	Klingenberg	Insgesamt	1.924	100	23	1,2	20	1,0	1.507	78,3
14628205	Klingenberg	bis 1949	1.109	100	10	0,9	4	(0,4)	826	74,5
14628205	Klingenberg	1950 - 1989	419	100	5	(1,2)	7	(1,7)	349	83,3
14628205	Klingenberg	1990 und später	389	100	8	(2,1)	5	(1,3)	332	85,3
14628210	Königstein/Sächs. Schw., Stadt	Insgesamt	620	100	13	2,1	11	1,8	472	76,1
14628210	Königstein/Sächs. Schw., Stadt	bis 1949	431	100	7	(1,6)	5	(1,2)	313	72,6
14628210	Königstein/Sächs. Schw., Stadt	1950 - 1989	114	100	4	(3,5)	3	(2,6)	101	88,6
14628210	Königstein/Sächs. Schw., Stadt	1990 und später	73	100	3	(4,1)	-	-	60	84,5
14628220	Kreischa	Insgesamt	1.297	100	53	4,1	19	1,5	1.020	78,6
14628220	Kreischa	bis 1949	486	100	18	3,7	5	(1,0)	345	71,0
14628220	Kreischa	1950 - 1989	207	100	10	4,8	4	(1,9)	166	80,2
14628220	Kreischa	1990 und später	603	100	23	3,8	9	(1,5)	509	84,4
14628230	Liebstadt, Stadt	Insgesamt	410	100	-	-	11	2,7	316	77,1
14628230	Liebstadt, Stadt	bis 1949	263	100	-	-	4	(1,5)	192	73,0
14628230	Liebstadt, Stadt	1950 - 1989	82	100	-	-	3	(3,7)	72	88,9
14628230	Liebstadt, Stadt	1990 und später	65	100	-	-	6	(9,2)	52	77,6
14628240	Lohmen	Insgesamt	905	100	26	2,9	11	1,2	706	78,0
14628240	Lohmen	bis 1949	505	100	9	(1,8)	6	(1,2)	383	75,8
14628240	Lohmen	1950 - 1989	138	100	5	(3,6)	-	-	111	80,4
14628240	Lohmen	1990 und später	260	100	12	4,6	8	(3,1)	213	81,9
14628250	Müglitztal	Insgesamt	597	100	15	2,5	5	(0,8)	476	79,7
14628250	Müglitztal	bis 1949	274	100	5	(1,8)	3	(1,1)	206	75,2
14628250	Müglitztal	1950 - 1989	124	100	3	(2,4)	-	-	95	76,6
14628250	Müglitztal	1990 und später	202	100	11	5,4	4	(2,0)	173	85,6
14628260	Neustadt in Sachsen, Stadt	Insgesamt	2.950	100	209	7,1	48	1,6	2.222	75,3
14628260	Neustadt in Sachsen, Stadt	bis 1949	1.561	100	30	1,9	16	1,0	1.174	75,2
14628260	Neustadt in Sachsen, Stadt	1950 - 1989	643	100	149	23,2	24	3,7	415	64,5
14628260	Neustadt in Sachsen, Stadt	1990 und später	746	100	27	3,6	10	1,3	632	84,7
14628270	Pirna, Stadt	Insgesamt	6.754	100	800	11,8	78	1,2	5.117	75,8
14628270	Pirna, Stadt	bis 1949	3.097	100	116	3,7	38	1,2	2.490	80,4
14628270	Pirna, Stadt	1950 - 1989	1.625	100	484	29,8	8	(0,5)	1.010	62,2
14628270	Pirna, Stadt	1990 und später	2.036	100	197	9,7	32	1,6	1.617	79,4
14628300	Rabenau, Stadt	Insgesamt	1.199	100	23	1,9	28	2,3	969	80,8
14628300	Rabenau, Stadt	bis 1949	650	100	9	(1,4)	8	(1,2)	503	77,4
14628300	Rabenau, Stadt	1950 - 1989	170	100	3	(1,8)	8	(4,7)	142	83,5
14628300	Rabenau, Stadt	1990 und später	380	100	11	2,9	11	2,9	323	85,0
14628310	Rathen, Kurort	Insgesamt	130	100	3	(2,3)	-	-	114	87,7
14628310	Rathen, Kurort	bis 1949	95	100	3	(3,2)	-	-	75	78,9
14628310	Rathen, Kurort	1950 - 1989	17	100	-	-	-	-	13	81,3
14628310	Rathen, Kurort	1990 und später	22	100	-	-	-	-	20	100,0
14628320	Rathmannsdorf	Insgesamt	261	100	4	(1,5)	-	-	188	72,0
14628320	Rathmannsdorf	bis 1949	197	100	4	(2,0)	-	-	140	71,1
14628320	Rathmannsdorf	1950 - 1989	34	100	-	-	-	-	32	82,1
14628320	Rathmannsdorf	1990 und später	30	100	-	-	-	-	17	65,4
14628330	Reinhardtsdorf-Schöna	Insgesamt	463	100	4	(0,9)	7	(1,5)	366	79,0
14628330	Reinhardtsdorf-Schöna	bis 1949	331	100	3	(0,9)	3	(0,9)	254	76,7
14628330	Reinhardtsdorf-Schöna	1950 - 1989	55	100	-	-	3	(5,5)	48	90,6
14628330	Reinhardtsdorf-Schöna	1990 und später	78	100	-	-	3	(3,8)	63	80,8
14628340	Rosenthal-Bielatal	Insgesamt	542	100	4	(0,7)	6	(1,1)	429	79,2
14628340	Rosenthal-Bielatal	bis 1949	335	100	4	(1,2)	5	(1,5)	255	76,1
14628340	Rosenthal-Bielatal	1950 - 1989	116	100	-	-	-	-	97	83,6
14628340	Rosenthal-Bielatal	1990 und später	89	100	-	-	-	-	77	87,5
14628360	Sebnitz, Stadt	Insgesamt	2.524	100	136	5,4	19	0,8	1.901	75,3
14628360	Sebnitz, Stadt	bis 1949	1.689	100	98	5,8	11	0,7	1.196	70,8
14628360	Sebnitz, Stadt	1950 - 1989	386	100	24	6,2	3	(0,8)	318	82,4
14628360	Sebnitz, Stadt	1990 und später	445	100	13	2,9	5	(1,1)	385	86,5
14628370	Stadt Wehlen, Stadt	Insgesamt	476	100	17	3,6	10	2,1	364	76,5
14628370	Stadt Wehlen, Stadt	bis 1949	317	100	14	4,4	10	3,2	229	72,2
14628370	Stadt Wehlen, Stadt	1950 - 1989	59	100	4	(6,8)	-	-	43	72,9
14628370	Stadt Wehlen, Stadt	1990 und später	99	100	3	(3,0)	-	-	90	90,0
14628380	Stolpen, Stadt	Insgesamt	1.640	100	34	2,1	9	(0,5)	1.341	81,8
14628380	Stolpen, Stadt	bis 1949	853	100	17	2,0	4	(0,5)	657	77,0
14628380	Stolpen, Stadt	1950 - 1989	343	100	3	(0,9)	3	(0,9)	293	85,4
14628380	Stolpen, Stadt	1990 und später	443	100	14	3,2	3	(0,7)	392	88,5
14628390	Struppen	Insgesamt	863	100	29	3,4	23	2,7	679	78,7
14628390	Struppen	bis 1949	378	100	10	2,6	9	(2,4)	289	76,5
14628390	Struppen	1950 - 1989	134	100	-	-	3	(2,2)	102	76,1
14628390	Struppen	1990 und später	351	100	13	3,7	12	3,4	287	81,8
14628400	Tharandt, Stadt	Insgesamt	1.470	100	35	2,4	16	1,1	1.228	83,5
14628400	Tharandt, Stadt	bis 1949	679	100	9	(1,3)	6	(0,9)	539	79,4
14628400	Tharandt, Stadt	1950 - 1989	295	100	4	(1,4)	7	(2,4)	257	87,1
14628400	Tharandt, Stadt	1990 und später	496	100	15	3,0	4	(0,8)	439	88,5
14628410	Wilsdruff, Stadt	Insgesamt	3.665	100	151	4,1	85	2,3	2.992	81,6
14628410	Wilsdruff, Stadt	bis 1949	1.422	100	44	3,1	29	2,0	1.109	78,0
14628410	Wilsdruff, Stadt	1950 - 1989	426	100	8	(1,9)	32	7,5	334	78,4
14628410	Wilsdruff, Stadt	1990 und später	1.816	100	93	5,1	24	1,3	1.541	84,9

AGS	Kreisfreie Stadt Landkreis Gemeinde Land	Baujahr	Etagen- heizung absolut	Etagen- heizung in %	Einzel- /Mehrraumöfen (auch Nachtspeicher- heizung) absolut	Einzel- /Mehrraumöfen (auch Nachtspeicher- heizung) in %
14628130	Glashütte, Stadt	Insgesamt	179	9,3	189	9,8
14628130	Glashütte, Stadt	bis 1949	58	6,0	147	15,3
14628130	Glashütte, Stadt	1950 - 1989	101	21,2	28	5,9
14628130	Glashütte, Stadt	1990 und später	20	4,1	16	3,3
14628140	Gohrisch	Insgesamt	50	7,8	60	9,4
14628140	Gohrisch	bis 1949	31	8,6	44	12,2
14628140	Gohrisch	1950 - 1989	8	(4,7)	8	(4,7)
14628140	Gohrisch	1990 und später	10	9,9	8	(7,9)
14628150	Hartmannsdorf-Reichenau	Insgesamt	39	11,5	69	20,3
14628150	Hartmannsdorf-Reichenau	bis 1949	22	11,5	45	23,4
14628150	Hartmannsdorf-Reichenau	1950 - 1989	10	11,9	16	19,0
14628150	Hartmannsdorf-Reichenau	1990 und später	8	(11,6)	6	(8,7)
14628160	Heidenau, Stadt	Insgesamt	191	8,7	51	2,3
14628160	Heidenau, Stadt	bis 1949	149	12,9	26	2,3
14628160	Heidenau, Stadt	1950 - 1989	14	2,5	18	3,2
14628160	Heidenau, Stadt	1990 und später	27	5,5	3	(0,6)
14628170	Hermisdorf/Erzgeb.	Insgesamt	15	5,8	45	17,3
14628170	Hermisdorf/Erzgeb.	bis 1949	8	(5,4)	30	20,4
14628170	Hermisdorf/Erzgeb.	1950 - 1989	4	(5,3)	13	17,1
14628170	Hermisdorf/Erzgeb.	1990 und später	3	(9,7)	3	(9,7)
14628190	Hohnstein, Stadt	Insgesamt	58	5,6	163	15,9
14628190	Hohnstein, Stadt	bis 1949	39	6,1	134	20,9
14628190	Hohnstein, Stadt	1950 - 1989	10	4,5	15	6,7
14628190	Hohnstein, Stadt	1990 und später	6	(3,6)	12	7,1
14628205	Klingenberg	Insgesamt	137	7,1	231	12,0
14628205	Klingenberg	bis 1949	88	7,9	168	15,1
14628205	Klingenberg	1950 - 1989	24	5,7	37	8,8
14628205	Klingenberg	1990 und später	24	6,2	23	5,9
14628210	Königstein/Sächs. Schw., Stadt	Insgesamt	62	10,0	65	10,5
14628210	Königstein/Sächs. Schw., Stadt	bis 1949	55	12,8	50	11,6
14628210	Königstein/Sächs. Schw., Stadt	1950 - 1989	3	(2,6)	6	(5,3)
14628210	Königstein/Sächs. Schw., Stadt	1990 und später	6	(8,2)	4	(5,5)
14628220	Kreischa	Insgesamt	126	9,7	75	5,8
14628220	Kreischa	bis 1949	71	14,6	44	9,1
14628220	Kreischa	1950 - 1989	15	7,2	13	6,3
14628220	Kreischa	1990 und später	42	7,0	15	2,5
14628230	Liebstadt, Stadt	Insgesamt	12	2,9	65	15,9
14628230	Liebstadt, Stadt	bis 1949	13	4,9	51	19,4
14628230	Liebstadt, Stadt	1950 - 1989	-	-	8	(9,8)
14628230	Liebstadt, Stadt	1990 und später	-	-	6	(9,2)
14628240	Lohmen	Insgesamt	83	9,2	76	8,4
14628240	Lohmen	bis 1949	47	9,3	61	12,1
14628240	Lohmen	1950 - 1989	11	8,0	12	8,7
14628240	Lohmen	1990 und später	28	10,8	4	(1,5)
14628250	Müglitztal	Insgesamt	47	7,9	49	8,2
14628250	Müglitztal	bis 1949	18	6,6	37	13,5
14628250	Müglitztal	1950 - 1989	21	16,9	4	(3,2)
14628250	Müglitztal	1990 und später	8	(4,0)	8	(4,0)
14628260	Neustadt in Sachsen, Stadt	Insgesamt	171	5,8	290	9,8
14628260	Neustadt in Sachsen, Stadt	bis 1949	112	7,2	224	14,3
14628260	Neustadt in Sachsen, Stadt	1950 - 1989	25	3,9	30	4,7
14628260	Neustadt in Sachsen, Stadt	1990 und später	35	4,7	36	4,8
14628270	Pirna, Stadt	Insgesamt	508	7,5	236	3,5
14628270	Pirna, Stadt	bis 1949	287	9,3	158	5,1
14628270	Pirna, Stadt	1950 - 1989	60	3,7	51	3,1
14628270	Pirna, Stadt	1990 und später	165	8,1	25	1,2
14628300	Rabenau, Stadt	Insgesamt	91	7,6	85	7,1
14628300	Rabenau, Stadt	bis 1949	56	8,6	67	10,3
14628300	Rabenau, Stadt	1950 - 1989	8	(4,7)	8	(4,7)
14628300	Rabenau, Stadt	1990 und später	24	6,3	7	(1,8)
14628310	Rathen, Kurort	Insgesamt	5	(3,8)	12	9,2
14628310	Rathen, Kurort	bis 1949	4	(4,2)	10	10,5
14628310	Rathen, Kurort	1950 - 1989	3	(17,6)	-	-
14628310	Rathen, Kurort	1990 und später	-	-	-	-
14628320	Rathmannsdorf	Insgesamt	24	9,2	39	14,9
14628320	Rathmannsdorf	bis 1949	17	8,6	30	15,2
14628320	Rathmannsdorf	1950 - 1989	-	-	4	(11,8)
14628320	Rathmannsdorf	1990 und später	6	(20,0)	5	(16,7)
14628330	Reinhardtsdorf-Schöna	Insgesamt	20	4,3	61	13,2
14628330	Reinhardtsdorf-Schöna	bis 1949	12	3,6	56	16,9
14628330	Reinhardtsdorf-Schöna	1950 - 1989	3	(5,5)	4	(7,3)
14628330	Reinhardtsdorf-Schöna	1990 und später	9	(11,5)	3	(3,8)
14628340	Rosenthal-Bielatal	Insgesamt	25	4,6	75	13,8
14628340	Rosenthal-Bielatal	bis 1949	15	4,5	53	15,8
14628340	Rosenthal-Bielatal	1950 - 1989	6	(5,2)	13	11,2
14628340	Rosenthal-Bielatal	1990 und später	5	(5,6)	6	(6,7)
14628360	Sebnitz, Stadt	Insgesamt	165	6,5	260	10,3
14628360	Sebnitz, Stadt	bis 1949	134	7,9	209	12,4
14628360	Sebnitz, Stadt	1950 - 1989	14	3,6	27	7,0
14628360	Sebnitz, Stadt	1990 und später	16	3,6	23	5,2
14628370	Stadt Wehlen, Stadt	Insgesamt	44	9,2	47	9,9
14628370	Stadt Wehlen, Stadt	bis 1949	33	10,4	34	10,7
14628370	Stadt Wehlen, Stadt	1950 - 1989	4	(6,8)	5	(8,5)
14628370	Stadt Wehlen, Stadt	1990 und später	5	(5,1)	3	(3,0)
14628380	Stolpen, Stadt	Insgesamt	78	4,8	162	9,9
14628380	Stolpen, Stadt	bis 1949	54	6,3	110	12,9
14628380	Stolpen, Stadt	1950 - 1989	16	4,7	26	7,6
14628380	Stolpen, Stadt	1990 und später	9	(2,0)	26	5,9
14628390	Struppen	Insgesamt	67	7,8	62	7,2
14628390	Struppen	bis 1949	29	7,7	38	10,1
14628390	Struppen	1950 - 1989	15	11,2	9	(6,7)
14628390	Struppen	1990 und später	23	6,6	15	4,3
14628400	Tharandt, Stadt	Insgesamt	112	7,6	79	5,4
14628400	Tharandt, Stadt	bis 1949	66	9,7	55	8,1
14628400	Tharandt, Stadt	1950 - 1989	17	5,8	18	6,1
14628400	Tharandt, Stadt	1990 und später	29	5,8	13	2,6
14628410	Wilsdruff, Stadt	Insgesamt	241	6,6	190	5,2
14628410	Wilsdruff, Stadt	bis 1949	102	7,2	125	8,8
14628410	Wilsdruff, Stadt	1950 - 1989	17	4,0	34	8,0
14628410	Wilsdruff, Stadt	1990 und später	122	6,7	31	1,7

AGS	Kreisfreie Stadt Landkreis Gemeinde Land	Baujahr	Insgesamt absolut	Insgesamt in %	Fernheizung (Fernwärme) absolut	Fernheizung (Fernwärme) in %	Blockheizung absolut	Blockheizung in %	Zentral- heizung absolut	Zentral- heizung in %
14729	Leipzig	Insgesamt	71.131	100	3.807	5,4	1.346	1,9	55.059	77,4
14729	Leipzig	bis 1949	31.094	100	1.034	3,3	421	1,4	23.547	75,7
14729	Leipzig	1950 - 1989	15.526	100	1.453	9,4	347	2,2	11.717	75,5
14729	Leipzig	1990 und später	24.510	100	1.320	5,4	576	2,4	19.793	80,8
14729010	Bad Lausick, Stadt	Insgesamt	2.389	100	85	3,6	31	1,3	1.814	75,9
14729010	Bad Lausick, Stadt	bis 1949	955	100	10	1,0	7	(0,7)	699	73,2
14729010	Bad Lausick, Stadt	1950 - 1989	713	100	34	4,8	12	1,7	540	75,7
14729010	Bad Lausick, Stadt	1990 und später	720	100	41	5,7	13	1,8	575	79,9
14729020	Belgershain	Insgesamt	1.032	100	49	4,7	7	(0,7)	822	79,7
14729020	Belgershain	bis 1949	263	100	17	6,5	-	-	187	71,1
14729020	Belgershain	1950 - 1989	174	100	5	(2,9)	-	-	147	84,5
14729020	Belgershain	1990 und später	590	100	25	4,2	3	(0,5)	485	82,2
14729030	Bennewitz	Insgesamt	1.730	100	60	3,5	20	1,2	1.306	75,5
14729030	Bennewitz	bis 1949	659	100	29	4,4	-	-	517	78,5
14729030	Bennewitz	1950 - 1989	386	100	8	(2,1)	9	(2,3)	256	66,3
14729030	Bennewitz	1990 und später	685	100	27	3,9	7	(1,0)	533	77,8
14729040	Böhlen, Stadt	Insgesamt	1.418	100	121	8,5	30	2,1	1.116	78,7
14729040	Böhlen, Stadt	bis 1949	841	100	25	3,0	26	3,1	710	84,4
14729040	Böhlen, Stadt	1950 - 1989	192	100	70	36,5	-	-	103	53,6
14729040	Böhlen, Stadt	1990 und später	382	100	24	6,3	-	-	297	77,7
14729050	Borna, Stadt	Insgesamt	3.854	100	552	14,3	70	1,8	2.780	72,1
14729050	Borna, Stadt	bis 1949	1.564	100	97	6,2	29	1,9	1.178	75,3
14729050	Borna, Stadt	1950 - 1989	1.275	100	324	25,4	13	1,0	844	66,2
14729050	Borna, Stadt	1990 und später	1.015	100	128	12,6	36	3,5	758	74,7
14729060	Borsdorf	Insgesamt	2.060	100	104	5,0	31	1,5	1.668	81,0
14729060	Borsdorf	bis 1949	591	100	25	4,2	11	1,9	487	82,4
14729060	Borsdorf	1950 - 1989	293	100	21	7,2	-	-	219	74,7
14729060	Borsdorf	1990 und später	1.170	100	62	5,3	20	1,7	965	82,5
14729070	Brandis, Stadt	Insgesamt	2.995	100	122	4,1	45	1,5	2.432	81,2
14729070	Brandis, Stadt	bis 1949	1.041	100	31	3,0	9	(0,9)	840	80,7
14729070	Brandis, Stadt	1950 - 1989	587	100	15	2,6	11	1,9	460	78,4
14729070	Brandis, Stadt	1990 und später	1.372	100	75	5,5	26	1,9	1.135	82,7
14729080	Colditz, Stadt	Insgesamt	2.555	100	65	2,5	34	1,3	1.982	77,6
14729080	Colditz, Stadt	bis 1949	1.454	100	21	1,4	15	1,0	1.078	74,1
14729080	Colditz, Stadt	1950 - 1989	577	100	16	2,8	12	2,1	466	80,8
14729080	Colditz, Stadt	1990 und später	525	100	23	4,4	5	(1,0)	440	83,8
14729100	Elstertrebnitz	Insgesamt	490	100	19	3,9	4	(0,8)	401	81,8
14729100	Elstertrebnitz	bis 1949	237	100	6	(2,5)	4	(1,7)	192	81,0
14729100	Elstertrebnitz	1950 - 1989	65	100	-	-	-	-	52	81,3
14729100	Elstertrebnitz	1990 und später	188	100	9	(4,8)	-	-	157	83,5
14729140	Frohburg, Stadt	Insgesamt	4.238	100	94	2,2	73	1,7	3.231	76,2
14729140	Frohburg, Stadt	bis 1949	1.810	100	28	1,5	26	1,4	1.298	71,7
14729140	Frohburg, Stadt	1950 - 1989	1.362	100	34	2,5	33	2,4	1.059	77,8
14729140	Frohburg, Stadt	1990 und später	1.066	100	34	3,2	22	2,1	876	82,2
14729150	Geithain, Stadt	Insgesamt	1.881	100	111	5,9	31	1,6	1.405	74,7
14729150	Geithain, Stadt	bis 1949	836	100	23	2,8	9	(1,1)	614	73,4
14729150	Geithain, Stadt	1950 - 1989	572	100	72	12,6	14	2,4	401	70,1
14729150	Geithain, Stadt	1990 und später	473	100	17	3,6	4	(0,8)	388	82,0
14729160	Grimma, Stadt	Insgesamt	7.937	100	373	4,7	148	1,9	5.939	74,8
14729160	Grimma, Stadt	bis 1949	4.214	100	79	1,9	39	0,9	3.035	72,0
14729160	Grimma, Stadt	1950 - 1989	1.894	100	200	10,6	71	3,7	1.391	73,4
14729160	Grimma, Stadt	1990 und später	1.828	100	95	5,2	35	1,9	1.508	82,5
14729170	Groitzsch, Stadt	Insgesamt	2.153	100	52	2,4	39	1,8	1.744	81,0
14729170	Groitzsch, Stadt	bis 1949	1.128	100	22	2,0	23	2,0	886	78,5
14729170	Groitzsch, Stadt	1950 - 1989	439	100	16	3,6	7	(1,6)	367	83,6
14729170	Groitzsch, Stadt	1990 und später	587	100	16	2,7	8	(1,4)	490	83,5
14729190	Großpösna	Insgesamt	2.082	100	80	3,8	36	1,7	1.742	83,7
14729190	Großpösna	bis 1949	781	100	23	2,9	9	(1,2)	669	85,7
14729190	Großpösna	1950 - 1989	388	100	13	3,4	8	(2,1)	322	83,0
14729190	Großpösna	1990 und später	914	100	39	4,3	18	2,0	757	82,8
14729220	Kitzscher, Stadt	Insgesamt	1.349	100	122	9,0	40	3,0	975	72,3
14729220	Kitzscher, Stadt	bis 1949	643	100	21	3,3	18	2,8	483	75,1
14729220	Kitzscher, Stadt	1950 - 1989	331	100	90	27,2	10	3,0	195	58,9
14729220	Kitzscher, Stadt	1990 und später	374	100	6	(1,6)	15	4,0	299	79,9
14729245	Lossatal	Insgesamt	2.071	100	61	2,9	23	1,1	1.589	76,7
14729245	Lossatal	bis 1949	1.006	100	20	2,0	5	(0,5)	751	74,7
14729245	Lossatal	1950 - 1989	571	100	17	3,0	9	(1,6)	437	76,5
14729245	Lossatal	1990 und später	489	100	18	3,7	7	(1,4)	401	82,0
14729250	Machern	Insgesamt	2.125	100	92	4,3	27	1,3	1.691	79,6
14729250	Machern	bis 1949	580	100	21	3,6	7	(1,2)	438	75,5
14729250	Machern	1950 - 1989	379	100	12	3,2	6	(1,6)	320	84,4
14729250	Machern	1990 und später	1.166	100	57	4,9	13	1,1	926	79,4
14729260	Markkleeberg, Stadt	Insgesamt	5.086	100	214	4,2	124	2,4	4.285	84,3
14729260	Markkleeberg, Stadt	bis 1949	1.793	100	62	3,5	12	0,7	1.482	82,7
14729260	Markkleeberg, Stadt	1950 - 1989	875	100	23	2,6	5	(0,6)	801	91,5
14729260	Markkleeberg, Stadt	1990 und später	2.423	100	131	5,4	104	4,3	2.002	82,6
14729270	Markranstädt, Stadt	Insgesamt	4.436	100	250	5,6	203	4,6	3.390	76,4
14729270	Markranstädt, Stadt	bis 1949	1.751	100	93	5,3	46	2,6	1.360	77,7
14729270	Markranstädt, Stadt	1950 - 1989	442	100	16	3,6	40	9,0	341	77,1
14729270	Markranstädt, Stadt	1990 und später	2.242	100	140	6,2	115	5,1	1.689	75,3
14729300	Naunhof, Stadt	Insgesamt	2.575	100	105	4,1	34	1,3	2.085	81,0
14729300	Naunhof, Stadt	bis 1949	941	100	31	3,3	10	1,1	746	79,3
14729300	Naunhof, Stadt	1950 - 1989	378	100	14	3,7	4	(1,1)	320	84,7
14729300	Naunhof, Stadt	1990 und später	1.256	100	63	5,0	20	1,6	1.018	81,1
14729320	Neukieritzsch	Insgesamt	1.723	100	212	12,3	19	1,1	1.274	73,9
14729320	Neukieritzsch	bis 1949	833	100	79	9,5	13	1,6	602	72,3
14729320	Neukieritzsch	1950 - 1989	455	100	108	23,7	3	(0,7)	309	67,9
14729320	Neukieritzsch	1990 und später	438	100	26	5,9	4	(0,9)	362	82,6
14729330	Otterwisch	Insgesamt	466	100	14	3,0	-	-	378	81,1
14729330	Otterwisch	bis 1949	178	100	4	(2,2)	-	-	140	78,7
14729330	Otterwisch	1950 - 1989	125	100	3	(2,4)	-	-	104	83,2
14729330	Otterwisch	1990 und später	158	100	11	7,0	-	-	135	85,4
14729340	Parthenstein	Insgesamt	1.338	100	38	2,8	14	1,0	1.047	78,3
14729340	Parthenstein	bis 1949	445	100	4	(0,9)	3	(0,7)	343	77,1
14729340	Parthenstein	1950 - 1989	249	100	10	4,0	3	(1,2)	186	74,7
14729340	Parthenstein	1990 und später	642	100	24	3,7	13	2,0	517	80,5

AGS	Kreisfreie Stadt Landkreis Gemeinde Land	Baujahr	Etagen- heizung absolut	Etagen- heizung in %	Einzel- /Mehrraumöfen (auch Nachtspeicher- heizung) absolut	Einzel- /Mehrraumöfen (auch Nachtspeicher- heizung) in %
14729	Leipzig	Insgesamt	5.704	8,0	4.818	6,8
14729	Leipzig	bis 1949	2.831	9,1	2.936	9,4
14729	Leipzig	1950 - 1989	985	6,3	981	6,3
14729	Leipzig	1990 und später	1.886	7,7	904	3,7
14729010	Bad Lausick, Stadt	Insgesamt	215	9,0	244	10,2
14729010	Bad Lausick, Stadt	bis 1949	109	11,4	128	13,4
14729010	Bad Lausick, Stadt	1950 - 1989	64	9,0	65	9,1
14729010	Bad Lausick, Stadt	1990 und später	42	5,8	51	7,1
14729020	Belgershain	Insgesamt	59	5,7	90	8,7
14729020	Belgershain	bis 1949	15	5,7	44	16,7
14729020	Belgershain	1950 - 1989	11	6,3	9	(5,2)
14729020	Belgershain	1990 und später	36	6,1	42	7,1
14729030	Bennewitz	Insgesamt	112	6,5	229	13,2
14729030	Bennewitz	bis 1949	44	6,7	59	9,0
14729030	Bennewitz	1950 - 1989	22	5,7	92	23,8
14729030	Bennewitz	1990 und später	43	6,3	75	10,9
14729040	Böhlen, Stadt	Insgesamt	112	7,9	34	2,4
14729040	Böhlen, Stadt	bis 1949	57	6,8	21	2,5
14729040	Böhlen, Stadt	1950 - 1989	10	5,2	3	(1,6)
14729040	Böhlen, Stadt	1990 und später	46	12,0	8	(2,1)
14729050	Borna, Stadt	Insgesamt	308	8,0	137	3,6
14729050	Borna, Stadt	bis 1949	170	10,9	85	5,4
14729050	Borna, Stadt	1950 - 1989	62	4,9	34	2,7
14729050	Borna, Stadt	1990 und später	75	7,4	18	1,8
14729060	Borsdorf	Insgesamt	180	8,7	74	3,6
14729060	Borsdorf	bis 1949	48	8,1	23	3,9
14729060	Borsdorf	1950 - 1989	24	8,2	33	11,3
14729060	Borsdorf	1990 und später	105	9,0	18	1,5
14729070	Brandis, Stadt	Insgesamt	235	7,8	151	5,0
14729070	Brandis, Stadt	bis 1949	95	9,1	52	5,0
14729070	Brandis, Stadt	1950 - 1989	48	8,2	50	8,5
14729070	Brandis, Stadt	1990 und später	92	6,7	43	3,1
14729080	Colditz, Stadt	Insgesamt	224	8,8	225	8,8
14729080	Colditz, Stadt	bis 1949	150	10,3	166	11,4
14729080	Colditz, Stadt	1950 - 1989	46	8,0	34	5,9
14729080	Colditz, Stadt	1990 und später	29	5,5	25	4,8
14729100	Elstertrebnitz	Insgesamt	31	6,3	39	8,0
14729100	Elstertrebnitz	bis 1949	8	(3,4)	26	11,0
14729100	Elstertrebnitz	1950 - 1989	-	-	7	(10,8)
14729100	Elstertrebnitz	1990 und später	18	9,6	6	(3,2)
14729140	Frohburg, Stadt	Insgesamt	359	8,5	455	10,7
14729140	Frohburg, Stadt	bis 1949	165	9,1	280	15,5
14729140	Frohburg, Stadt	1950 - 1989	117	8,6	120	8,8
14729140	Frohburg, Stadt	1990 und später	76	7,1	61	5,7
14729150	Geithain, Stadt	Insgesamt	184	9,8	137	7,3
14729150	Geithain, Stadt	bis 1949	93	11,1	84	10,0
14729150	Geithain, Stadt	1950 - 1989	54	9,4	28	4,9
14729150	Geithain, Stadt	1990 und später	36	7,6	20	4,2
14729160	Grimma, Stadt	Insgesamt	657	8,3	756	9,5
14729160	Grimma, Stadt	bis 1949	467	11,1	537	12,7
14729160	Grimma, Stadt	1950 - 1989	93	4,9	132	7,0
14729160	Grimma, Stadt	1990 und später	101	5,5	90	4,9
14729170	Groitzsch, Stadt	Insgesamt	156	7,2	129	6,0
14729170	Groitzsch, Stadt	bis 1949	98	8,7	79	7,0
14729170	Groitzsch, Stadt	1950 - 1989	19	4,3	25	5,7
14729170	Groitzsch, Stadt	1990 und später	33	5,6	26	4,4
14729190	Großpösna	Insgesamt	157	7,5	62	3,0
14729190	Großpösna	bis 1949	50	6,4	29	3,7
14729190	Großpösna	1950 - 1989	30	7,7	13	3,4
14729190	Großpösna	1990 und später	80	8,8	20	2,2
14729220	Kitzscher, Stadt	Insgesamt	115	8,5	84	6,2
14729220	Kitzscher, Stadt	bis 1949	51	7,9	61	9,5
14729220	Kitzscher, Stadt	1950 - 1989	27	8,2	14	4,2
14729220	Kitzscher, Stadt	1990 und später	37	9,9	11	2,9
14729245	Lossatal	Insgesamt	117	5,6	269	13,0
14729245	Lossatal	bis 1949	63	6,3	158	15,7
14729245	Lossatal	1950 - 1989	28	4,9	72	12,6
14729245	Lossatal	1990 und später	25	5,1	39	8,0
14729250	Machern	Insgesamt	134	6,3	170	8,0
14729250	Machern	bis 1949	43	7,4	60	10,3
14729250	Machern	1950 - 1989	20	5,3	20	5,3
14729250	Machern	1990 und später	71	6,1	90	7,7
14729260	Markkleeberg, Stadt	Insgesamt	344	6,8	105	2,1
14729260	Markkleeberg, Stadt	bis 1949	170	9,5	55	3,1
14729260	Markkleeberg, Stadt	1950 - 1989	30	3,4	16	1,8
14729260	Markkleeberg, Stadt	1990 und später	146	6,0	37	1,5
14729270	Markranstädt, Stadt	Insgesamt	393	8,9	175	3,9
14729270	Markranstädt, Stadt	bis 1949	109	6,2	120	6,9
14729270	Markranstädt, Stadt	1950 - 1989	20	4,5	24	5,4
14729270	Markranstädt, Stadt	1990 und später	265	11,8	37	1,7
14729300	Naunhof, Stadt	Insgesamt	253	9,8	88	3,4
14729300	Naunhof, Stadt	bis 1949	109	11,6	47	5,0
14729300	Naunhof, Stadt	1950 - 1989	21	5,6	19	5,0
14729300	Naunhof, Stadt	1990 und später	123	9,8	26	2,1
14729320	Neukieritzsch	Insgesamt	133	7,7	79	4,6
14729320	Neukieritzsch	bis 1949	77	9,2	55	6,6
14729320	Neukieritzsch	1950 - 1989	23	5,1	13	2,9
14729320	Neukieritzsch	1990 und später	34	7,8	9	(2,1)
14729330	Otterwisch	Insgesamt	39	8,4	33	7,1
14729330	Otterwisch	bis 1949	12	6,7	26	14,6
14729330	Otterwisch	1950 - 1989	12	9,6	4	(3,2)
14729330	Otterwisch	1990 und später	10	6,3	-	-
14729340	Parthenstein	Insgesamt	125	9,3	107	8,0
14729340	Parthenstein	bis 1949	35	7,9	54	12,1
14729340	Parthenstein	1950 - 1989	30	12,0	26	10,4
14729340	Parthenstein	1990 und später	65	10,1	27	4,2

AGS	Kreisfreie Stadt Landkreis Gemeinde Land	Baujahr	Insgesamt absolut	Insgesamt in %	Fernheizung (Fernwärme) absolut	Fernheizung (Fernwärme) in %	Blockheizung absolut	Blockheizung in %	Zentral- heizung absolut	Zentral- heizung in %
14729350	Pegau, Stadt	Insgesamt	1.946	100	67	3,4	41	2,1	1.521	78,2
14729350	Pegau, Stadt	bis 1949	904	100	24	2,7	13	1,4	678	75,0
14729350	Pegau, Stadt	1950 - 1989	390	100	18	4,6	7	(1,8)	327	83,8
14729350	Pegau, Stadt	1990 und später	653	100	28	4,3	20	3,1	517	79,2
14729360	Regis-Breitingen, Stadt	Insgesamt	1.044	100	41	3,9	10	1,0	847	81,1
14729360	Regis-Breitingen, Stadt	bis 1949	501	100	22	4,4	3	(0,6)	380	75,8
14729360	Regis-Breitingen, Stadt	1950 - 1989	297	100	8	(2,7)	-	-	263	88,6
14729360	Regis-Breitingen, Stadt	1990 und später	244	100	11	4,5	6	(2,5)	202	82,8
14729370	Rötha, Stadt	Insgesamt	1.801	100	155	8,6	21	1,2	1.380	76,6
14729370	Rötha, Stadt	bis 1949	709	100	45	6,3	12	1,7	528	74,5
14729370	Rötha, Stadt	1950 - 1989	359	100	56	15,6	3	(0,8)	264	73,5
14729370	Rötha, Stadt	1990 und später	730	100	54	7,4	11	1,5	589	80,7
14729380	Thallwitz	Insgesamt	1.187	100	42	3,5	21	1,8	870	73,3
14729380	Thallwitz	bis 1949	569	100	16	2,8	12	2,1	394	69,2
14729380	Thallwitz	1950 - 1989	266	100	11	4,1	3	(1,1)	207	77,8
14729380	Thallwitz	1990 und später	353	100	17	4,8	7	(2,0)	275	77,9
14729400	Trebsen/Mulde, Stadt	Insgesamt	1.229	100	50	4,1	26	2,1	927	75,4
14729400	Trebsen/Mulde, Stadt	bis 1949	685	100	32	4,7	9	(1,3)	506	73,9
14729400	Trebsen/Mulde, Stadt	1950 - 1989	287	100	11	3,8	9	(3,1)	209	72,8
14729400	Trebsen/Mulde, Stadt	1990 und später	256	100	12	4,7	8	(3,1)	209	81,6
14729410	Wurzen, Stadt	Insgesamt	3.484	100	346	9,9	95	2,7	2.352	67,5
14729410	Wurzen, Stadt	bis 1949	1.949	100	72	3,7	20	1,0	1.329	68,2
14729410	Wurzen, Stadt	1950 - 1989	867	100	227	26,2	55	6,3	498	57,4
14729410	Wurzen, Stadt	1990 und später	668	100	47	7,0	20	3,0	522	78,1
14729430	Zwenkau, Stadt	Insgesamt	2.469	100	111	4,5	48	1,9	2.065	83,6
14729430	Zwenkau, Stadt	bis 1949	1.229	100	55	4,5	26	2,1	1.010	82,2
14729430	Zwenkau, Stadt	1950 - 1989	330	100	9	(2,7)	-	-	298	90,3
14729430	Zwenkau, Stadt	1990 und später	905	100	47	5,2	20	2,2	756	83,5
14730	Nordsachsen	Insgesamt	54.292	100	3.196	5,9	953	1,8	41.080	75,7
14730	Nordsachsen	bis 1949	22.967	100	705	3,1	294	1,3	17.028	74,1
14730	Nordsachsen	1950 - 1989	14.301	100	1.346	9,4	273	1,9	10.669	74,6
14730	Nordsachsen	1990 und später	17.017	100	1.141	6,7	383	2,3	13.383	78,6
14730010	Arzberg	Insgesamt	696	100	15	2,2	7	(1,0)	523	75,1
14730010	Arzberg	bis 1949	333	100	3	(0,9)	3	(0,9)	241	72,4
14730010	Arzberg	1950 - 1989	238	100	5	(2,1)	3	(1,3)	185	77,7
14730010	Arzberg	1990 und später	123	100	7	(5,7)	-	-	103	83,7
14730020	Bad Dübén, Stadt	Insgesamt	2.088	100	147	7,0	51	2,4	1.540	73,8
14730020	Bad Dübén, Stadt	bis 1949	698	100	16	2,3	4	(0,6)	506	72,5
14730020	Bad Dübén, Stadt	1950 - 1989	688	100	100	14,5	23	3,3	457	66,4
14730020	Bad Dübén, Stadt	1990 und später	701	100	33	4,7	17	2,4	577	82,3
14730030	Beilrode	Insgesamt	1.423	100	44	3,1	9	(0,6)	1.118	78,6
14730030	Beilrode	bis 1949	669	100	12	1,8	5	(0,7)	505	75,5
14730030	Beilrode	1950 - 1989	442	100	3	(0,7)	3	(0,7)	370	83,7
14730030	Beilrode	1990 und später	313	100	24	7,7	3	(1,0)	248	79,2
14730045	Belgern-Schildau, Stadt	Insgesamt	2.690	100	79	2,9	25	0,9	2.005	74,5
14730045	Belgern-Schildau, Stadt	bis 1949	1.331	100	26	2,0	15	1,1	961	72,2
14730045	Belgern-Schildau, Stadt	1950 - 1989	783	100	28	3,6	7	(0,9)	593	75,7
14730045	Belgern-Schildau, Stadt	1990 und später	579	100	25	4,3	4	(0,7)	450	77,7
14730050	Cavertitz	Insgesamt	787	100	28	3,6	9	(1,1)	535	68,0
14730050	Cavertitz	bis 1949	399	100	18	4,5	4	(1,0)	278	69,7
14730050	Cavertitz	1950 - 1989	219	100	3	(1,4)	-	-	142	64,8
14730050	Cavertitz	1990 und später	170	100	8	(4,7)	5	(2,9)	110	64,7
14730060	Dahlen, Stadt	Insgesamt	1.501	100	47	3,1	14	0,9	1.101	73,4
14730060	Dahlen, Stadt	bis 1949	812	100	22	2,7	7	(0,9)	568	70,0
14730060	Dahlen, Stadt	1950 - 1989	399	100	10	2,5	5	(1,3)	305	76,4
14730060	Dahlen, Stadt	1990 und später	291	100	15	5,2	3	(1,0)	229	78,7
14730070	Delitzsch, Stadt	Insgesamt	5.339	100	602	11,3	86	1,6	3.850	72,1
14730070	Delitzsch, Stadt	bis 1949	1.999	100	129	6,5	24	1,2	1.461	73,1
14730070	Delitzsch, Stadt	1950 - 1989	1.537	100	369	24,0	17	1,1	968	63,0
14730070	Delitzsch, Stadt	1990 und später	1.805	100	104	5,8	49	2,7	1.421	78,7
14730080	Doberschütz	Insgesamt	1.534	100	52	3,4	25	1,6	1.206	78,6
14730080	Doberschütz	bis 1949	576	100	19	3,3	4	(0,7)	464	80,6
14730080	Doberschütz	1950 - 1989	445	100	11	2,5	4	(0,9)	342	76,9
14730080	Doberschütz	1990 und später	511	100	18	3,5	16	3,1	399	78,1
14730090	Dommitzsch, Stadt	Insgesamt	843	100	32	3,8	12	1,4	658	78,1
14730090	Dommitzsch, Stadt	bis 1949	456	100	15	3,3	4	(0,9)	349	76,5
14730090	Dommitzsch, Stadt	1950 - 1989	274	100	11	4,0	3	(1,1)	208	75,9
14730090	Dommitzsch, Stadt	1990 und später	112	100	5	(4,5)	3	(2,7)	99	88,4
14730100	Dreiheide	Insgesamt	783	100	33	4,2	17	2,2	628	80,2
14730100	Dreiheide	bis 1949	249	100	6	(2,4)	7	(2,8)	188	75,5
14730100	Dreiheide	1950 - 1989	190	100	4	(2,1)	-	-	152	80,0
14730100	Dreiheide	1990 und später	345	100	24	7,0	10	2,9	286	82,9
14730110	Eilenburg, Stadt	Insgesamt	3.278	100	266	8,1	48	1,5	2.419	73,8
14730110	Eilenburg, Stadt	bis 1949	1.309	100	69	5,3	20	1,5	928	70,9
14730110	Eilenburg, Stadt	1950 - 1989	1.003	100	145	14,5	11	1,1	720	71,8
14730110	Eilenburg, Stadt	1990 und später	971	100	47	4,8	20	2,1	770	79,3
14730120	Elsnig	Insgesamt	524	100	25	4,8	11	2,1	380	72,5
14730120	Elsnig	bis 1949	283	100	16	5,7	4	(1,4)	198	70,0
14730120	Elsnig	1950 - 1989	148	100	4	(2,7)	7	(4,7)	112	75,7
14730120	Elsnig	1990 und später	93	100	9	(9,7)	-	-	65	69,9
14730140	Jesewitz	Insgesamt	1.135	100	70	6,2	23	2,0	867	76,4
14730140	Jesewitz	bis 1949	378	100	17	4,5	10	2,6	282	74,6
14730140	Jesewitz	1950 - 1989	228	100	3	(1,3)	4	(1,8)	188	82,5
14730140	Jesewitz	1990 und später	527	100	49	9,3	13	2,5	398	75,5
14730150	Krostitz	Insgesamt	1.351	100	33	2,4	33	2,4	1.117	82,7
14730150	Krostitz	bis 1949	510	100	5	(1,0)	11	2,2	420	82,4
14730150	Krostitz	1950 - 1989	216	100	-	-	6	(2,8)	186	86,1
14730150	Krostitz	1990 und später	630	100	27	4,3	21	3,3	511	81,1
14730160	Laußig	Insgesamt	1.249	100	62	5,0	17	1,4	980	78,5
14730160	Laußig	bis 1949	396	100	6	(1,5)	5	(1,3)	290	73,2
14730160	Laußig	1950 - 1989	491	100	51	10,4	5	(1,0)	377	76,8
14730160	Laußig	1990 und später	364	100	4	(1,1)	7	(1,9)	313	86,0
14730170	Liebschützberg	Insgesamt	1.044	100	17	1,6	16	1,5	769	73,7
14730170	Liebschützberg	bis 1949	554	100	8	(1,4)	11	2,0	374	67,5
14730170	Liebschützberg	1950 - 1989	261	100	6	(2,3)	-	-	209	80,1
14730170	Liebschützberg	1990 und später	229	100	3	(1,3)	8	(3,5)	187	81,7

AGS	Kreisfreie Stadt Landkreis Gemeinde Land	Baujahr	Etagen- heizung absolut	Etagen- heizung in %	Einzel- /Mehrraumöfen (auch Nachtspeicher- heizung) absolut	Einzel- /Mehrraumöfen (auch Nachtspeicher- heizung) in %
14729350	Pegau, Stadt	Insgesamt	170	8,7	117	6,0
14729350	Pegau, Stadt	bis 1949	80	8,8	79	8,7
14729350	Pegau, Stadt	1950 - 1989	20	5,1	17	4,4
14729350	Pegau, Stadt	1990 und später	70	10,7	20	3,1
14729360	Regis-Breitingen, Stadt	Insgesamt	78	7,5	58	5,6
14729360	Regis-Breitingen, Stadt	bis 1949	52	10,4	39	7,8
14729360	Regis-Breitingen, Stadt	1950 - 1989	13	4,4	9	(3,0)
14729360	Regis-Breitingen, Stadt	1990 und später	20	8,2	9	(3,7)
14729370	Rötha, Stadt	Insgesamt	166	9,2	63	3,5
14729370	Rötha, Stadt	bis 1949	76	10,7	43	6,1
14729370	Rötha, Stadt	1950 - 1989	28	7,8	8	(2,2)
14729370	Rötha, Stadt	1990 und später	62	8,5	10	1,4
14729380	Thallwitz	Insgesamt	73	6,1	168	14,2
14729380	Thallwitz	bis 1949	33	5,8	107	18,8
14729380	Thallwitz	1950 - 1989	20	7,5	31	11,7
14729380	Thallwitz	1990 und später	22	6,2	31	8,8
14729400	Trebsen/Mulde, Stadt	Insgesamt	101	8,2	125	10,2
14729400	Trebsen/Mulde, Stadt	bis 1949	46	6,7	94	13,7
14729400	Trebsen/Mulde, Stadt	1950 - 1989	29	10,1	23	8,0
14729400	Trebsen/Mulde, Stadt	1990 und später	19	7,4	9	(3,5)
14729410	Wurzen, Stadt	Insgesamt	323	9,3	329	9,4
14729410	Wurzen, Stadt	bis 1949	227	11,6	262	13,4
14729410	Wurzen, Stadt	1950 - 1989	49	5,7	37	4,3
14729410	Wurzen, Stadt	1990 und später	45	6,7	26	3,9
14729430	Zwenkau, Stadt	Insgesamt	148	6,0	85	3,4
14729430	Zwenkau, Stadt	bis 1949	74	6,0	58	4,7
14729430	Zwenkau, Stadt	1950 - 1989	9	(2,7)	11	3,3
14729430	Zwenkau, Stadt	1990 und später	60	6,6	21	2,3
14730	Nordsachsen	Insgesamt	4.813	8,9	4.000	7,4
14730	Nordsachsen	bis 1949	2.340	10,2	2.411	10,5
14730	Nordsachsen	1950 - 1989	1.053	7,4	910	6,4
14730	Nordsachsen	1990 und später	1.419	8,3	679	4,0
14730010	Arzberg	Insgesamt	38	5,5	111	15,9
14730010	Arzberg	bis 1949	22	6,6	65	19,5
14730010	Arzberg	1950 - 1989	8	(3,4)	38	16,0
14730010	Arzberg	1990 und später	10	8,1	7	(5,7)
14730020	Bad Dübén, Stadt	Insgesamt	207	9,9	132	6,3
14730020	Bad Dübén, Stadt	bis 1949	99	14,2	62	8,9
14730020	Bad Dübén, Stadt	1950 - 1989	60	8,7	45	6,5
14730020	Bad Dübén, Stadt	1990 und später	47	6,7	27	3,9
14730030	Beilrode	Insgesamt	110	7,7	133	9,3
14730030	Beilrode	bis 1949	60	9,0	87	13,0
14730030	Beilrode	1950 - 1989	32	7,2	28	6,3
14730030	Beilrode	1990 und später	25	8,0	17	5,4
14730045	Belgern-Schildau, Stadt	Insgesamt	278	10,3	293	10,9
14730045	Belgern-Schildau, Stadt	bis 1949	147	11,0	174	13,1
14730045	Belgern-Schildau, Stadt	1950 - 1989	78	10,0	68	8,7
14730045	Belgern-Schildau, Stadt	1990 und später	52	9,0	51	8,8
14730050	Cavertitz	Insgesamt	67	8,5	145	18,4
14730050	Cavertitz	bis 1949	20	5,0	76	19,0
14730050	Cavertitz	1950 - 1989	27	12,3	45	20,5
14730050	Cavertitz	1990 und später	20	11,8	31	18,2
14730060	Dahlen, Stadt	Insgesamt	170	11,3	171	11,4
14730060	Dahlen, Stadt	bis 1949	117	14,4	101	12,4
14730060	Dahlen, Stadt	1950 - 1989	25	6,3	57	14,3
14730060	Dahlen, Stadt	1990 und später	29	10,0	14	4,8
14730070	Delitzsch, Stadt	Insgesamt	620	11,6	154	2,9
14730070	Delitzsch, Stadt	bis 1949	267	13,4	97	4,9
14730070	Delitzsch, Stadt	1950 - 1989	158	10,3	27	1,8
14730070	Delitzsch, Stadt	1990 und später	195	10,8	36	2,0
14730080	Doberschütz	Insgesamt	131	8,5	116	7,6
14730080	Doberschütz	bis 1949	34	5,9	54	9,4
14730080	Doberschütz	1950 - 1989	48	10,8	33	7,4
14730080	Doberschütz	1990 und später	48	9,4	30	5,9
14730090	Dommitzsch, Stadt	Insgesamt	91	10,8	51	6,0
14730090	Dommitzsch, Stadt	bis 1949	60	13,2	27	5,9
14730090	Dommitzsch, Stadt	1950 - 1989	31	11,3	20	7,3
14730090	Dommitzsch, Stadt	1990 und später	5	(4,5)	5	(4,5)
14730100	Dreiheide	Insgesamt	46	5,9	56	7,2
14730100	Dreiheide	bis 1949	21	8,4	28	11,2
14730100	Dreiheide	1950 - 1989	11	5,8	13	6,8
14730100	Dreiheide	1990 und später	20	5,8	12	3,5
14730110	Eilenburg, Stadt	Insgesamt	328	10,0	201	6,1
14730110	Eilenburg, Stadt	bis 1949	184	14,1	95	7,3
14730110	Eilenburg, Stadt	1950 - 1989	64	6,4	52	5,2
14730110	Eilenburg, Stadt	1990 und später	76	7,8	50	5,1
14730120	Elsnig	Insgesamt	58	11,1	50	9,5
14730120	Elsnig	bis 1949	35	12,4	30	10,6
14730120	Elsnig	1950 - 1989	18	12,2	8	(5,4)
14730120	Elsnig	1990 und später	4	(4,3)	11	11,8
14730140	Jesewitz	Insgesamt	88	7,8	74	6,5
14730140	Jesewitz	bis 1949	25	6,6	41	10,8
14730140	Jesewitz	1950 - 1989	15	6,6	15	6,6
14730140	Jesewitz	1990 und später	55	10,4	18	3,4
14730150	Krostitz	Insgesamt	92	6,8	70	5,2
14730150	Krostitz	bis 1949	23	4,5	45	8,8
14730150	Krostitz	1950 - 1989	13	6,0	6	(2,8)
14730150	Krostitz	1990 und später	57	9,0	16	2,5
14730160	Laußig	Insgesamt	60	4,8	115	9,2
14730160	Laußig	bis 1949	20	5,1	62	15,7
14730160	Laußig	1950 - 1989	18	3,7	39	7,9
14730160	Laußig	1990 und später	22	6,0	14	3,8
14730170	Liebschützberg	Insgesamt	77	7,4	162	15,5
14730170	Liebschützberg	bis 1949	43	7,8	119	21,5
14730170	Liebschützberg	1950 - 1989	24	9,2	27	10,3
14730170	Liebschützberg	1990 und später	15	6,6	21	9,2

AGS	Kreisfreie Stadt Landkreis Gemeinde Land	Baujahr	Insgesamt absolut	Insgesamt in %	Fernheizung (Fernwärme) absolut	Fernheizung (Fernwärme) in %	Blockheizung absolut	Blockheizung in %	Zentral- heizung absolut	Zentral- heizung in %
14730180	Löbnitz	Insgesamt	754	100	20	2,7	15	2,0	625	82,9
14730180	Löbnitz	bis 1949	297	100	-	-	7	(2,4)	243	81,8
14730180	Löbnitz	1950 - 1989	252	100	15	6,0	8	(3,2)	206	81,7
14730180	Löbnitz	1990 und später	205	100	4	(2,0)	-	-	181	88,3
14730190	Mockrehna	Insgesamt	1.696	100	74	4,4	22	1,3	1.345	79,3
14730190	Mockrehna	bis 1949	768	100	19	2,5	11	1,4	618	80,5
14730190	Mockrehna	1950 - 1989	482	100	30	6,2	4	(0,8)	362	75,1
14730190	Mockrehna	1990 und später	444	100	25	5,6	7	(1,6)	368	82,9
14730200	Mügeln, Stadt	Insgesamt	1.844	100	36	2,0	36	2,0	1.400	75,9
14730200	Mügeln, Stadt	bis 1949	1.012	100	23	2,3	15	1,5	744	73,5
14730200	Mügeln, Stadt	1950 - 1989	492	100	5	(1,0)	20	4,1	377	76,6
14730200	Mügeln, Stadt	1990 und später	342	100	9	(2,6)	-	-	279	81,6
14730210	Naundorf	Insgesamt	733	100	12	1,6	21	2,9	567	77,4
14730210	Naundorf	bis 1949	348	100	5	(1,4)	3	(0,9)	265	76,1
14730210	Naundorf	1950 - 1989	182	100	4	(2,2)	11	6,0	140	76,9
14730210	Naundorf	1990 und später	202	100	-	-	5	(2,5)	162	80,2
14730230	Oschatz, Stadt	Insgesamt	3.149	100	188	6,0	99	3,1	2.303	73,1
14730230	Oschatz, Stadt	bis 1949	1.533	100	39	2,5	7	(0,5)	1.095	71,4
14730230	Oschatz, Stadt	1950 - 1989	827	100	52	6,3	74	8,9	607	73,4
14730230	Oschatz, Stadt	1990 und später	790	100	97	12,3	19	2,4	605	76,6
14730250	Rackwitz	Insgesamt	1.381	100	117	8,5	23	1,7	1.090	78,9
14730250	Rackwitz	bis 1949	429	100	14	3,3	-	-	349	81,4
14730250	Rackwitz	1950 - 1989	347	100	22	6,3	5	(1,4)	287	82,7
14730250	Rackwitz	1990 und später	602	100	82	13,6	16	2,7	454	75,4
14730270	Schkeuditz, Stadt	Insgesamt	4.547	100	468	10,3	110	2,4	3.452	75,9
14730270	Schkeuditz, Stadt	bis 1949	1.799	100	47	2,6	30	1,7	1.431	79,5
14730270	Schkeuditz, Stadt	1950 - 1989	991	100	173	17,5	17	1,7	728	73,5
14730270	Schkeuditz, Stadt	1990 und später	1.758	100	251	14,3	61	3,5	1.293	73,5
14730280	Schönwölkau	Insgesamt	912	100	11	1,2	22	2,4	706	77,4
14730280	Schönwölkau	bis 1949	388	100	-	-	3	(0,8)	294	75,8
14730280	Schönwölkau	1950 - 1989	188	100	-	-	6	(3,2)	150	79,8
14730280	Schönwölkau	1990 und später	337	100	13	3,9	12	3,6	263	78,0
14730300	Taucha, Stadt	Insgesamt	3.995	100	191	4,8	82	2,1	3.248	81,3
14730300	Taucha, Stadt	bis 1949	1.476	100	46	3,1	26	1,8	1.225	83,0
14730300	Taucha, Stadt	1950 - 1989	581	100	16	2,8	8	(1,4)	496	85,4
14730300	Taucha, Stadt	1990 und später	1.938	100	134	6,9	47	2,4	1.530	78,9
14730310	Torgau, Stadt	Insgesamt	3.880	100	362	9,3	53	1,4	2.744	70,7
14730310	Torgau, Stadt	bis 1949	1.586	100	54	3,4	20	1,3	1.066	67,2
14730310	Torgau, Stadt	1950 - 1989	1.168	100	231	19,8	10	0,9	816	69,9
14730310	Torgau, Stadt	1990 und später	1.126	100	77	6,8	19	1,7	865	76,8
14730320	Trossin	Insgesamt	502	100	10	2,0	5	(1,0)	396	78,9
14730320	Trossin	bis 1949	259	100	4	(1,5)	3	(1,2)	196	75,7
14730320	Trossin	1950 - 1989	170	100	-	-	-	-	145	85,3
14730320	Trossin	1990 und später	78	100	-	-	3	(3,8)	58	74,4
14730330	Wermsdorf	Insgesamt	1.784	100	69	3,9	18	1,0	1.263	70,8
14730330	Wermsdorf	bis 1949	930	100	37	4,0	9	(1,0)	609	65,5
14730330	Wermsdorf	1950 - 1989	401	100	7	(1,7)	3	(0,7)	306	76,3
14730330	Wermsdorf	1990 und später	453	100	25	5,5	3	(0,7)	348	76,8
14730340	Wiedemar	Insgesamt	1.823	100	24	1,3	25	1,4	1.501	82,3
14730340	Wiedemar	bis 1949	814	100	6	(0,7)	9	(1,1)	645	79,2
14730340	Wiedemar	1950 - 1989	344	100	6	(1,7)	3	(0,9)	289	84,0
14730340	Wiedemar	1990 und später	663	100	11	1,7	14	2,1	567	85,5
14730360	Zschempplin	Insgesamt	1.020	100	68	6,7	25	2,5	734	72,0
14730360	Zschempplin	bis 1949	363	100	32	8,8	16	4,4	234	64,5
14730360	Zschempplin	1950 - 1989	333	100	20	6,0	5	(1,5)	256	76,9
14730360	Zschempplin	1990 und später	323	100	20	6,2	9	(2,8)	244	75,5
14	Freistaat Sachsen	Insgesamt	835.447	100	78.305	9,4	14.243	1,7	622.994	74,6
14	Freistaat Sachsen	bis 1949	426.161	100	22.253	5,2	5.881	1,4	320.128	75,1
14	Freistaat Sachsen	1950 - 1989	176.416	100	37.626	21,3	4.044	2,3	115.717	65,6
14	Freistaat Sachsen	1990 und später	232.870	100	18.426	7,9	4.322	1,9	187.149	80,4

[Zeichenerklärung](#)

AGS	Kreisfreie Stadt Landkreis Gemeinde Land	Baujahr	Etagen- heizung absolut	Etagen- heizung in %	Einzel- /Mehrraumöfen (auch Nachtspeicher- heizung) absolut	Einzel- /Mehrraumöfen (auch Nachtspeicher- heizung) in %
14730180	Löbnitz	Insgesamt	28	3,7	62	8,2
14730180	Löbnitz	bis 1949	10	3,4	37	12,5
14730180	Löbnitz	1950 - 1989	9	(3,6)	17	6,7
14730180	Löbnitz	1990 und später	9	(4,4)	6	(2,9)
14730190	Mockrehna	Insgesamt	131	7,7	119	7,0
14730190	Mockrehna	bis 1949	50	6,5	66	8,6
14730190	Mockrehna	1950 - 1989	41	8,5	44	9,1
14730190	Mockrehna	1990 und später	33	7,4	10	2,3
14730200	Mügeln, Stadt	Insgesamt	150	8,1	220	11,9
14730200	Mügeln, Stadt	bis 1949	92	9,1	134	13,2
14730200	Mügeln, Stadt	1950 - 1989	32	6,5	52	10,6
14730200	Mügeln, Stadt	1990 und später	24	7,0	28	8,2
14730210	Naundorf	Insgesamt	47	6,4	88	12,0
14730210	Naundorf	bis 1949	17	4,9	56	16,1
14730210	Naundorf	1950 - 1989	13	7,1	14	7,7
14730210	Naundorf	1990 und später	16	7,9	15	7,4
14730230	Oschatz, Stadt	Insgesamt	348	11,1	196	6,2
14730230	Oschatz, Stadt	bis 1949	232	15,1	150	9,8
14730230	Oschatz, Stadt	1950 - 1989	64	7,7	29	3,5
14730230	Oschatz, Stadt	1990 und später	52	6,6	17	2,2
14730250	Rackwitz	Insgesamt	86	6,2	57	4,1
14730250	Rackwitz	bis 1949	26	6,1	29	6,8
14730250	Rackwitz	1950 - 1989	19	5,5	14	4,0
14730250	Rackwitz	1990 und später	40	6,6	14	2,3
14730270	Schkeuditz, Stadt	Insgesamt	268	5,9	231	5,1
14730270	Schkeuditz, Stadt	bis 1949	115	6,4	160	8,9
14730270	Schkeuditz, Stadt	1950 - 1989	43	4,3	27	2,7
14730270	Schkeuditz, Stadt	1990 und später	107	6,1	44	2,5
14730280	Schönwölkau	Insgesamt	72	7,9	88	9,6
14730280	Schönwölkau	bis 1949	24	6,2	57	14,7
14730280	Schönwölkau	1950 - 1989	13	6,9	19	10,1
14730280	Schönwölkau	1990 und später	32	9,5	12	3,6
14730300	Taucha, Stadt	Insgesamt	323	8,1	124	3,1
14730300	Taucha, Stadt	bis 1949	95	6,4	70	4,7
14730300	Taucha, Stadt	1950 - 1989	43	7,4	23	4,0
14730300	Taucha, Stadt	1990 und später	191	9,9	37	1,9
14730310	Torgau, Stadt	Insgesamt	525	13,5	179	4,6
14730310	Torgau, Stadt	bis 1949	313	19,7	113	7,1
14730310	Torgau, Stadt	1950 - 1989	83	7,1	27	2,3
14730310	Torgau, Stadt	1990 und später	129	11,5	38	3,4
14730320	Trossin	Insgesamt	35	7,0	60	12,0
14730320	Trossin	bis 1949	20	7,7	38	14,7
14730320	Trossin	1950 - 1989	10	5,9	16	9,4
14730320	Trossin	1990 und später	10	12,8	7	(9,0)
14730330	Wermsdorf	Insgesamt	155	8,7	259	14,5
14730330	Wermsdorf	bis 1949	86	9,2	181	19,5
14730330	Wermsdorf	1950 - 1989	29	7,2	41	10,2
14730330	Wermsdorf	1990 und später	40	8,8	37	8,2
14730340	Wiedemar	Insgesamt	106	5,8	163	8,9
14730340	Wiedemar	bis 1949	52	6,4	104	12,8
14730340	Wiedemar	1950 - 1989	12	3,5	31	9,0
14730340	Wiedemar	1990 und später	43	6,5	28	4,2
14730360	Zschempplin	Insgesamt	68	6,7	124	12,2
14730360	Zschempplin	bis 1949	23	6,3	57	15,7
14730360	Zschempplin	1950 - 1989	27	8,1	34	10,2
14730360	Zschempplin	1990 und später	18	5,6	35	10,8
14	Freistaat Sachsen	Insgesamt	61.850	7,4	54.342	6,5
14	Freistaat Sachsen	bis 1949	36.631	8,6	38.329	9,0
14	Freistaat Sachsen	1950 - 1989	9.643	5,5	8.815	5,0
14	Freistaat Sachsen	1990 und später	15.574	6,7	7.196	3,1

[Zeichenerklärung](#)

8. Wohnungen in Wohngebäuden am 15. Mai 2022 nach Heizungsart, Baujahr und Gemeinden

AGS	Kreisfreie Stadt Landkreis Gemeinde Land	Baujahr	Insgesamt absolut	Insgesamt in %	Fernheizung (Fernwärme) absolut	Fernheizung (Fernwärme) in %	Blockheizung absolut	Blockheizung in %	Zentral- heizung absolut	Zentral- heizung in %
14511000	Chemnitz, Stadt	Insgesamt	147.443	100	67.556	45,8	5.231	3,5	67.780	46,0
14511000	Chemnitz, Stadt	bis 1949	60.970	100	9.144	15,0	2.773	4,5	44.234	72,6
14511000	Chemnitz, Stadt	1950 - 1989	60.481	100	49.874	82,5	2.044	3,4	7.652	12,7
14511000	Chemnitz, Stadt	1990 und später	25.991	100	8.537	32,8	415	1,6	15.896	61,2
14612000	Dresden, Stadt	Insgesamt	309.024	100	150.790	48,8	4.919	1,6	140.930	45,6
14612000	Dresden, Stadt	bis 1949	123.632	100	31.737	25,7	3.173	2,6	79.300	64,1
14612000	Dresden, Stadt	1950 - 1989	105.880	100	90.883	85,8	690	0,7	13.281	12,5
14612000	Dresden, Stadt	1990 und später	79.510	100	28.165	35,4	1.057	1,3	48.350	60,8
14713000	Leipzig, Stadt	Insgesamt	339.030	100	145.694	43,0	3.068	0,9	174.615	51,5
14713000	Leipzig, Stadt	bis 1949	177.919	100	45.641	25,7	1.507	0,8	119.100	66,9
14713000	Leipzig, Stadt	1950 - 1989	89.434	100	75.042	83,9	310	0,3	12.750	14,3
14713000	Leipzig, Stadt	1990 und später	71.679	100	25.012	34,9	1.250	1,7	42.765	59,7
14521	Erzgebirgskreis	Insgesamt	182.767	100	28.045	15,3	4.535	2,5	126.176	69,0
14521	Erzgebirgskreis	bis 1949	91.076	100	2.336	2,6	961	1,1	71.384	78,4
14521	Erzgebirgskreis	1950 - 1989	57.639	100	21.425	37,2	2.975	5,2	27.689	48,0
14521	Erzgebirgskreis	1990 und später	34.049	100	4.283	12,6	603	1,8	27.100	79,6
14521010	Amtsberg	Insgesamt	1.808	100	27	1,5	16	0,9	1.583	87,6
14521010	Amtsberg	bis 1949	1.083	100	20	1,8	3	(0,3)	918	84,8
14521010	Amtsberg	1950 - 1989	220	100	-	-	3	(1,4)	207	94,1
14521010	Amtsberg	1990 und später	505	100	10	2,0	8	(1,6)	459	90,9
14521020	Annaberg-Buchholz, Stadt	Insgesamt	12.220	100	2.988	24,5	105	0,9	6.926	56,7
14521020	Annaberg-Buchholz, Stadt	bis 1949	6.818	100	160	2,3	24	0,4	4.776	70,0
14521020	Annaberg-Buchholz, Stadt	1950 - 1989	3.632	100	2.454	67,6	46	1,3	845	23,3
14521020	Annaberg-Buchholz, Stadt	1990 und später	1.768	100	370	20,9	35	2,0	1.300	73,5
14521035	Aue-Bad Schlema, Stadt	Insgesamt	12.211	100	3.226	26,4	1.152	9,4	6.784	55,6
14521035	Aue-Bad Schlema, Stadt	bis 1949	5.424	100	329	6,1	31	0,6	4.222	77,8
14521035	Aue-Bad Schlema, Stadt	1950 - 1989	5.384	100	2.635	48,9	1.053	19,6	1.580	29,3
14521035	Aue-Bad Schlema, Stadt	1990 und später	1.402	100	262	18,7	63	4,5	984	70,2
14521040	Auerbach	Insgesamt	1.451	100	34	2,3	3	(0,2)	1.094	75,4
14521040	Auerbach	bis 1949	833	100	27	3,2	3	(0,4)	639	76,7
14521040	Auerbach	1950 - 1989	446	100	4	(0,9)	-	-	292	65,5
14521040	Auerbach	1990 und später	173	100	4	(2,3)	-	-	163	93,1
14521060	Bärenstein	Insgesamt	1.213	100	15	1,2	4	(0,3)	943	77,7
14521060	Bärenstein	bis 1949	762	100	9	(1,2)	4	(0,5)	619	81,2
14521060	Bärenstein	1950 - 1989	300	100	9	(3,0)	-	-	176	58,7
14521060	Bärenstein	1990 und später	153	100	3	(2,0)	-	-	148	98,0
14521080	Bockau	Insgesamt	1.113	100	27	2,4	12	1,1	925	83,1
14521080	Bockau	bis 1949	683	100	12	1,8	7	(1,0)	564	82,6
14521080	Bockau	1950 - 1989	244	100	11	4,5	6	(2,5)	202	82,8
14521080	Bockau	1990 und später	191	100	6	(3,1)	3	(1,6)	159	83,2
14521090	Börnichen/Erzgeb.	Insgesamt	455	100	6	(1,3)	4	(0,9)	388	85,3
14521090	Börnichen/Erzgeb.	bis 1949	241	100	6	(2,5)	3	(1,2)	189	78,4
14521090	Börnichen/Erzgeb.	1950 - 1989	85	100	-	-	-	-	80	100,0
14521090	Börnichen/Erzgeb.	1990 und später	129	100	-	-	3	(2,3)	119	93,0
14521110	Breitenbrunn/Erzgeb.	Insgesamt	2.770	100	41	1,5	84	3,0	2.437	88,0
14521110	Breitenbrunn/Erzgeb.	bis 1949	1.259	100	14	1,1	27	2,1	1.060	84,2
14521110	Breitenbrunn/Erzgeb.	1950 - 1989	1.059	100	14	1,3	54	5,1	962	90,8
14521110	Breitenbrunn/Erzgeb.	1990 und später	456	100	12	2,6	10	2,2	415	91,0
14521120	Burkhardtsdorf	Insgesamt	3.052	100	47	1,5	45	1,5	2.520	82,6
14521120	Burkhardtsdorf	bis 1949	1.882	100	16	0,9	12	0,6	1.479	78,6
14521120	Burkhardtsdorf	1950 - 1989	279	100	14	5,0	-	-	231	82,8
14521120	Burkhardtsdorf	1990 und später	890	100	17	1,9	31	3,5	812	91,2
14521130	Crottendorf	Insgesamt	1.941	100	19	1,0	26	1,3	1.638	84,4
14521130	Crottendorf	bis 1949	1.248	100	10	0,8	31	2,5	1.014	81,3
14521130	Crottendorf	1950 - 1989	445	100	5	(1,1)	-	-	398	89,4
14521130	Crottendorf	1990 und später	247	100	5	(2,0)	-	-	222	89,9
14521140	Deutschneudorf	Insgesamt	507	100	11	2,2	3	(0,6)	411	81,1
14521140	Deutschneudorf	bis 1949	407	100	11	2,7	-	-	324	79,6
14521140	Deutschneudorf	1950 - 1989	56	100	-	-	3	(5,4)	51	86,4
14521140	Deutschneudorf	1990 und später	44	100	-	-	-	-	39	90,7
14521150	Drebach	Insgesamt	2.549	100	111	4,4	33	1,3	2.062	80,9
14521150	Drebach	bis 1949	1.365	100	28	2,1	15	1,1	1.124	82,3
14521150	Drebach	1950 - 1989	814	100	75	9,2	14	1,7	597	73,3
14521150	Drebach	1990 und später	376	100	6	(1,6)	10	2,7	342	91,0
14521160	Ehrenfriedersdorf, Stadt	Insgesamt	2.485	100	702	28,2	71	2,9	1.285	51,7
14521160	Ehrenfriedersdorf, Stadt	bis 1949	1.143	100	15	1,3	9	(0,8)	795	69,6
14521160	Ehrenfriedersdorf, Stadt	1950 - 1989	989	100	660	66,7	30	3,0	208	21,0
14521160	Ehrenfriedersdorf, Stadt	1990 und später	354	100	28	7,9	32	9,0	276	78,0
14521170	Eibenstock, Stadt	Insgesamt	3.903	100	63	1,6	14	0,4	3.009	77,1
14521170	Eibenstock, Stadt	bis 1949	2.357	100	51	2,2	4	(0,2)	1.676	71,1
14521170	Eibenstock, Stadt	1950 - 1989	974	100	-	-	3	(0,3)	852	87,5
14521170	Eibenstock, Stadt	1990 und später	569	100	8	(1,4)	5	(0,9)	481	84,5
14521180	Elterlein, Stadt	Insgesamt	1.405	100	21	1,5	12	0,9	1.117	79,5
14521180	Elterlein, Stadt	bis 1949	831	100	16	1,9	5	(0,6)	670	80,6
14521180	Elterlein, Stadt	1950 - 1989	302	100	-	-	3	(1,0)	204	67,5
14521180	Elterlein, Stadt	1990 und später	266	100	-	-	4	(1,5)	243	91,4
14521200	Gelenau/Erzgeb.	Insgesamt	2.206	100	49	2,2	137	6,2	1.555	70,5
14521200	Gelenau/Erzgeb.	bis 1949	1.197	100	26	2,2	7	(0,6)	975	81,5
14521200	Gelenau/Erzgeb.	1950 - 1989	676	100	14	2,1	125	18,5	280	41,4
14521200	Gelenau/Erzgeb.	1990 und später	333	100	9	(2,7)	4	(1,2)	301	90,4
14521210	Geyer, Stadt	Insgesamt	1.940	100	363	18,7	11	0,6	1.236	63,7
14521210	Geyer, Stadt	bis 1949	1.170	100	64	5,5	10	0,9	828	70,8
14521210	Geyer, Stadt	1950 - 1989	431	100	189	43,9	-	-	201	46,6
14521210	Geyer, Stadt	1990 und später	340	100	110	32,4	3	(0,9)	205	60,3
14521220	Gornau/Erzgeb.	Insgesamt	1.784	100	45	2,5	19	1,1	1.526	85,5
14521220	Gornau/Erzgeb.	bis 1949	852	100	8	(0,9)	5	(0,6)	701	82,3
14521220	Gornau/Erzgeb.	1950 - 1989	350	100	30	8,6	3	(0,9)	278	79,4
14521220	Gornau/Erzgeb.	1990 und später	589	100	6	(1,0)	10	1,7	538	91,3
14521230	Gornsdorf	Insgesamt	1.071	100	60	5,6	14	1,3	889	83,0
14521230	Gornsdorf	bis 1949	654	100	22	3,4	4	(0,6)	551	84,3
14521230	Gornsdorf	1950 - 1989	155	100	10	6,5	-	-	119	76,8
14521230	Gornsdorf	1990 und später	262	100	25	9,5	8	(3,1)	217	82,8

AGS	Kreisfreie Stadt Landkreis Gemeinde Land	Baujahr	Etagen- heizung absolut	Etagen- heizung in %	Einzel- /Mehrraumöfen (auch Nachtspeicher- heizung) absolut	Einzel- /Mehrraumöfen (auch Nachtspeicher- heizung) in %
14511000	Chemnitz, Stadt	Insgesamt	5.273	3,6	1.148	0,8
14511000	Chemnitz, Stadt	bis 1949	3.722	6,1	818	1,3
14511000	Chemnitz, Stadt	1950 - 1989	589	1,0	166	0,3
14511000	Chemnitz, Stadt	1990 und später	964	3,7	169	0,7
14612000	Dresden, Stadt	Insgesamt	9.009	2,9	3.091	1,0
14612000	Dresden, Stadt	bis 1949	6.884	5,6	2.368	1,9
14612000	Dresden, Stadt	1950 - 1989	654	0,6	332	0,3
14612000	Dresden, Stadt	1990 und später	1.470	1,8	395	0,5
14713000	Leipzig, Stadt	Insgesamt	12.853	3,8	2.419	0,7
14713000	Leipzig, Stadt	bis 1949	9.460	5,3	1.923	1,1
14713000	Leipzig, Stadt	1950 - 1989	1.093	1,2	179	0,2
14713000	Leipzig, Stadt	1990 und später	2.305	3,2	319	0,4
14521	Erzgebirgskreis	Insgesamt	15.543	8,5	7.853	4,3
14521	Erzgebirgskreis	bis 1949	10.073	11,1	5.807	6,4
14521	Erzgebirgskreis	1950 - 1989	4.048	7,0	1.426	2,5
14521	Erzgebirgskreis	1990 und später	1.421	4,2	620	1,8
14521010	Amtsberg	Insgesamt	103	5,7	75	4,1
14521010	Amtsberg	bis 1949	80	7,4	56	5,2
14521010	Amtsberg	1950 - 1989	7	(3,2)	-	-
14521010	Amtsberg	1990 und später	16	3,2	12	2,4
14521020	Annaberg-Buchholz, Stadt	Insgesamt	1.883	15,4	292	2,4
14521020	Annaberg-Buchholz, Stadt	bis 1949	1.570	23,0	263	3,9
14521020	Annaberg-Buchholz, Stadt	1950 - 1989	266	7,3	16	0,4
14521020	Annaberg-Buchholz, Stadt	1990 und später	47	2,7	14	0,8
14521035	Aue-Bad Schlema, Stadt	Insgesamt	748	6,1	232	1,9
14521035	Aue-Bad Schlema, Stadt	bis 1949	604	11,1	182	3,4
14521035	Aue-Bad Schlema, Stadt	1950 - 1989	72	1,3	37	0,7
14521035	Aue-Bad Schlema, Stadt	1990 und später	72	5,1	16	1,1
14521040	Auerbach	Insgesamt	244	16,8	63	4,3
14521040	Auerbach	bis 1949	89	10,7	62	7,4
14521040	Auerbach	1950 - 1989	147	33,0	6	(1,3)
14521040	Auerbach	1990 und später	7	(4,0)	-	-
14521060	Bärenstein	Insgesamt	201	16,6	42	3,5
14521060	Bärenstein	bis 1949	96	12,6	34	4,5
14521060	Bärenstein	1950 - 1989	103	34,3	11	3,7
14521060	Bärenstein	1990 und später	3	(2,0)	-	-
14521080	Bockau	Insgesamt	52	4,7	95	8,5
14521080	Bockau	bis 1949	29	4,2	64	9,4
14521080	Bockau	1950 - 1989	9	(3,7)	23	9,4
14521080	Bockau	1990 und später	20	10,5	-	-
14521090	Börnichen/Erzgeb.	Insgesamt	20	4,4	30	6,6
14521090	Börnichen/Erzgeb.	bis 1949	15	6,2	25	10,4
14521090	Börnichen/Erzgeb.	1950 - 1989	3	(3,5)	3	(3,5)
14521090	Börnichen/Erzgeb.	1990 und später	5	(3,9)	3	(2,3)
14521110	Breitenbrunn/Erzgeb.	Insgesamt	72	2,6	113	4,1
14521110	Breitenbrunn/Erzgeb.	bis 1949	45	3,6	95	7,5
14521110	Breitenbrunn/Erzgeb.	1950 - 1989	18	1,7	11	1,0
14521110	Breitenbrunn/Erzgeb.	1990 und später	14	3,1	10	2,2
14521120	Burkhardtsdorf	Insgesamt	338	11,1	96	3,1
14521120	Burkhardtsdorf	bis 1949	281	14,9	81	4,3
14521120	Burkhardtsdorf	1950 - 1989	30	10,8	-	-
14521120	Burkhardtsdorf	1990 und später	23	2,6	10	1,1
14521130	Crottendorf	Insgesamt	156	8,0	97	5,0
14521130	Crottendorf	bis 1949	130	10,4	68	5,4
14521130	Crottendorf	1950 - 1989	19	4,3	18	4,0
14521130	Crottendorf	1990 und später	8	(3,2)	10	4,0
14521140	Deutschneudorf	Insgesamt	33	6,5	49	9,7
14521140	Deutschneudorf	bis 1949	34	8,4	44	10,8
14521140	Deutschneudorf	1950 - 1989	3	(5,4)	3	(5,4)
14521140	Deutschneudorf	1990 und später	3	(6,8)	3	(6,8)
14521150	Drebach	Insgesamt	223	8,7	118	4,6
14521150	Drebach	bis 1949	125	9,2	70	5,1
14521150	Drebach	1950 - 1989	85	10,4	45	5,5
14521150	Drebach	1990 und später	14	3,7	5	(1,3)
14521160	Ehrenfriedersdorf, Stadt	Insgesamt	354	14,2	59	2,4
14521160	Ehrenfriedersdorf, Stadt	bis 1949	266	23,3	47	4,1
14521160	Ehrenfriedersdorf, Stadt	1950 - 1989	81	8,2	7	(0,7)
14521160	Ehrenfriedersdorf, Stadt	1990 und später	9	(2,5)	-	-
14521170	Eibenstock, Stadt	Insgesamt	278	7,1	532	13,6
14521170	Eibenstock, Stadt	bis 1949	231	9,8	392	16,6
14521170	Eibenstock, Stadt	1950 - 1989	24	2,5	99	10,2
14521170	Eibenstock, Stadt	1990 und später	28	4,9	46	8,1
14521180	Elterlein, Stadt	Insgesamt	165	11,7	87	6,2
14521180	Elterlein, Stadt	bis 1949	74	8,9	66	7,9
14521180	Elterlein, Stadt	1950 - 1989	76	25,2	16	5,3
14521180	Elterlein, Stadt	1990 und später	8	(3,0)	5	(1,9)
14521200	Gelenau/Erzgeb.	Insgesamt	427	19,4	39	1,8
14521200	Gelenau/Erzgeb.	bis 1949	162	13,5	34	2,8
14521200	Gelenau/Erzgeb.	1950 - 1989	254	37,6	-	-
14521200	Gelenau/Erzgeb.	1990 und später	11	3,3	7	(2,1)
14521210	Geyer, Stadt	Insgesamt	234	12,1	78	4,0
14521210	Geyer, Stadt	bis 1949	187	16,0	67	5,7
14521210	Geyer, Stadt	1950 - 1989	29	6,7	6	(1,4)
14521210	Geyer, Stadt	1990 und später	19	5,6	4	(1,2)
14521220	Gornau/Erzgeb.	Insgesamt	95	5,3	89	5,0
14521220	Gornau/Erzgeb.	bis 1949	57	6,7	68	8,0
14521220	Gornau/Erzgeb.	1950 - 1989	24	6,9	7	(2,0)
14521220	Gornau/Erzgeb.	1990 und später	15	2,5	14	2,4
14521230	Gornsdorf	Insgesamt	93	8,7	16	1,5
14521230	Gornsdorf	bis 1949	62	9,5	16	2,4
14521230	Gornsdorf	1950 - 1989	25	16,1	-	-
14521230	Gornsdorf	1990 und später	6	(2,3)	-	-

AGS	Kreisfreie Stadt Landkreis Gemeinde Land	Baujahr	Insgesamt absolut	Insgesamt in %	Fernheizung (Fernwärme) absolut	Fernheizung (Fernwärme) in %	Blockheizung absolut	Blockheizung in %	Zentral- heizung absolut	Zentral- heizung in %
14521240	Großolbersdorf	Insgesamt	1.351	100	68	5,0	20	1,5	1.130	83,6
14521240	Großolbersdorf	bis 1949	701	100	18	2,6	12	1,7	570	81,3
14521240	Großolbersdorf	1950 - 1989	370	100	20	5,4	5	(1,4)	335	90,5
14521240	Großolbersdorf	1990 und später	281	100	29	10,3	4	(1,4)	226	80,4
14521250	Großrückerswalde	Insgesamt	1.657	100	39	2,4	11	0,7	1.335	80,6
14521250	Großrückerswalde	bis 1949	902	100	17	1,9	5	(0,6)	793	87,9
14521250	Großrückerswalde	1950 - 1989	371	100	3	(0,8)	-	-	236	63,6
14521250	Großrückerswalde	1990 und später	382	100	20	5,2	5	(1,3)	297	77,7
14521260	Grünhain-Beierfeld, Stadt	Insgesamt	3.007	100	49	1,6	93	3,1	2.548	84,7
14521260	Grünhain-Beierfeld, Stadt	bis 1949	1.636	100	36	2,2	16	1,0	1.358	83,0
14521260	Grünhain-Beierfeld, Stadt	1950 - 1989	953	100	4	(0,4)	71	7,5	809	84,9
14521260	Grünhain-Beierfeld, Stadt	1990 und später	421	100	12	2,9	-	-	384	91,2
14521270	Grünhainichen	Insgesamt	1.694	100	45	2,7	6	(0,4)	1.415	83,5
14521270	Grünhainichen	bis 1949	1.097	100	8	(0,7)	3	(0,3)	910	83,0
14521270	Grünhainichen	1950 - 1989	373	100	21	5,6	3	(0,8)	316	84,7
14521270	Grünhainichen	1990 und später	228	100	14	6,1	3	(1,3)	190	83,3
14521280	Heidersdorf	Insgesamt	355	100	17	4,8	21	5,9	275	77,5
14521280	Heidersdorf	bis 1949	248	100	4	(1,6)	21	8,5	189	76,2
14521280	Heidersdorf	1950 - 1989	61	100	10	16,4	-	-	44	72,1
14521280	Heidersdorf	1990 und später	45	100	-	-	-	-	42	89,4
14521290	Hohndorf	Insgesamt	1.915	100	74	3,9	75	3,9	1.526	79,7
14521290	Hohndorf	bis 1949	1.292	100	31	2,4	3	(0,2)	1.067	82,6
14521290	Hohndorf	1950 - 1989	223	100	24	10,8	67	30,0	114	51,1
14521290	Hohndorf	1990 und später	401	100	18	4,5	6	(1,5)	341	85,0
14521310	Jahnsdorf/Erzgeb.	Insgesamt	2.518	100	149	5,9	41	1,6	2.108	83,7
14521310	Jahnsdorf/Erzgeb.	bis 1949	1.107	100	7	(0,6)	5	(0,5)	956	86,4
14521310	Jahnsdorf/Erzgeb.	1950 - 1989	469	100	20	4,3	8	(1,7)	425	90,6
14521310	Jahnsdorf/Erzgeb.	1990 und später	943	100	121	12,8	24	2,5	726	77,0
14521320	Johanngeorgenstadt, Stadt	Insgesamt	2.555	100	447	17,5	18	0,7	1.874	73,3
14521320	Johanngeorgenstadt, Stadt	bis 1949	662	100	12	1,8	10	1,5	516	77,9
14521320	Johanngeorgenstadt, Stadt	1950 - 1989	1.654	100	428	25,9	3	(0,2)	1.156	69,9
14521320	Johanngeorgenstadt, Stadt	1990 und später	233	100	8	(3,4)	8	(3,4)	203	87,1
14521330	Jöhstadt, Stadt	Insgesamt	1.370	100	21	1,5	14	1,0	1.013	73,9
14521330	Jöhstadt, Stadt	bis 1949	952	100	11	1,2	9	(0,9)	679	71,3
14521330	Jöhstadt, Stadt	1950 - 1989	274	100	9	(3,3)	-	-	210	76,6
14521330	Jöhstadt, Stadt	1990 und später	139	100	-	-	4	(2,9)	119	85,6
14521340	Königswalde	Insgesamt	974	100	35	3,6	3	(0,3)	778	79,9
14521340	Königswalde	bis 1949	566	100	19	3,4	-	-	471	83,2
14521340	Königswalde	1950 - 1989	174	100	4	(2,3)	-	-	114	65,5
14521340	Königswalde	1990 und später	230	100	8	(3,5)	3	(1,3)	194	84,3
14521355	Lauter-Bernsbach, Stadt	Insgesamt	4.403	100	77	1,7	19	0,4	3.830	87,0
14521355	Lauter-Bernsbach, Stadt	bis 1949	2.384	100	35	1,5	6	(0,3)	1.964	82,4
14521355	Lauter-Bernsbach, Stadt	1950 - 1989	917	100	14	1,5	7	(0,8)	848	92,5
14521355	Lauter-Bernsbach, Stadt	1990 und später	1.106	100	28	2,5	11	1,0	1.023	92,5
14521370	Lößnitz, Stadt	Insgesamt	4.826	100	2.100	43,5	59	1,2	2.346	48,6
14521370	Lößnitz, Stadt	bis 1949	1.592	100	51	3,2	42	2,6	1.301	81,7
14521370	Lößnitz, Stadt	1950 - 1989	1.714	100	1.123	65,5	9	(0,5)	502	29,3
14521370	Lößnitz, Stadt	1990 und später	1.524	100	926	60,8	8	(0,5)	542	35,6
14521380	Lugau/Erzgeb., Stadt	Insgesamt	4.577	100	637	13,9	460	10,1	2.932	64,1
14521380	Lugau/Erzgeb., Stadt	bis 1949	2.175	100	97	4,5	163	7,5	1.510	69,4
14521380	Lugau/Erzgeb., Stadt	1950 - 1989	1.618	100	498	30,8	240	14,8	788	48,7
14521380	Lugau/Erzgeb., Stadt	1990 und später	782	100	44	5,6	57	7,3	634	81,1
14521390	Marienberg, Stadt	Insgesamt	8.925	100	1.778	19,9	62	0,7	5.613	62,9
14521390	Marienberg, Stadt	bis 1949	3.966	100	68	1,7	30	0,8	3.101	78,2
14521390	Marienberg, Stadt	1950 - 1989	3.324	100	1.350	40,6	22	0,7	1.360	40,9
14521390	Marienberg, Stadt	1990 und später	1.635	100	360	22,0	11	0,7	1.152	70,5
14521400	Mildenaу	Insgesamt	1.528	100	19	1,2	20	1,3	1.282	83,9
14521400	Mildenaу	bis 1949	849	100	8	(0,9)	4	(0,5)	724	85,3
14521400	Mildenaу	1950 - 1989	357	100	3	(0,8)	8	(2,2)	269	75,4
14521400	Mildenaу	1990 und später	323	100	9	(2,8)	11	3,4	287	88,9
14521410	Neukirchen/Erzgeb.	Insgesamt	3.606	100	202	5,6	21	0,6	2.969	82,3
14521410	Neukirchen/Erzgeb.	bis 1949	1.805	100	29	1,6	9	(0,5)	1.531	84,8
14521410	Neukirchen/Erzgeb.	1950 - 1989	485	100	6	(1,2)	4	(0,8)	362	74,6
14521410	Neukirchen/Erzgeb.	1990 und später	1.316	100	170	12,9	9	(0,7)	1.076	81,8
14521420	Niederdorf	Insgesamt	644	100	48	7,5	-	-	508	78,9
14521420	Niederdorf	bis 1949	320	100	6	(1,9)	3	(0,9)	243	75,9
14521420	Niederdorf	1950 - 1989	152	100	41	27,0	-	-	108	71,1
14521420	Niederdorf	1990 und später	168	100	-	-	-	-	162	95,3
14521430	Niederwürschnitz	Insgesamt	1.336	100	28	2,1	162	12,1	999	74,8
14521430	Niederwürschnitz	bis 1949	791	100	12	1,5	3	(0,4)	667	84,3
14521430	Niederwürschnitz	1950 - 1989	345	100	15	4,3	155	44,9	154	44,6
14521430	Niederwürschnitz	1990 und später	200	100	-	-	4	(2,0)	178	89,0
14521440	Oberwiesenthal, Kurort, Stadt	Insgesamt	1.355	100	127	9,4	278	20,5	775	57,2
14521440	Oberwiesenthal, Kurort, Stadt	bis 1949	429	100	4	(0,9)	-	-	355	82,8
14521440	Oberwiesenthal, Kurort, Stadt	1950 - 1989	756	100	116	15,3	272	36,0	270	35,7
14521440	Oberwiesenthal, Kurort, Stadt	1990 und später	168	100	6	(3,6)	3	(1,8)	150	89,3
14521450	Oelsnitz/Erzgeb., Stadt	Insgesamt	6.214	100	204	3,3	51	0,8	5.241	84,3
14521450	Oelsnitz/Erzgeb., Stadt	bis 1949	3.869	100	107	2,8	15	0,4	3.157	81,6
14521450	Oelsnitz/Erzgeb., Stadt	1950 - 1989	733	100	34	4,6	10	1,4	647	88,3
14521450	Oelsnitz/Erzgeb., Stadt	1990 und später	1.611	100	70	4,3	26	1,6	1.436	89,1
14521460	Olbernhau, Stadt	Insgesamt	6.165	100	613	9,9	121	2,0	4.097	66,5
14521460	Olbernhau, Stadt	bis 1949	3.559	100	62	1,7	33	0,9	2.490	70,0
14521460	Olbernhau, Stadt	1950 - 1989	1.656	100	350	21,1	84	5,1	935	56,5
14521460	Olbernhau, Stadt	1990 und später	946	100	195	20,6	4	(0,4)	673	71,1
14521495	Pockau-Lengefeld, Stadt	Insgesamt	3.816	100	84	2,2	30	0,8	2.674	70,1
14521495	Pockau-Lengefeld, Stadt	bis 1949	2.057	100	45	2,2	23	1,1	1.574	76,5
14521495	Pockau-Lengefeld, Stadt	1950 - 1989	1.130	100	9	(0,8)	6	(0,5)	571	50,5
14521495	Pockau-Lengefeld, Stadt	1990 und später	629	100	30	4,8	3	(0,5)	526	83,6
14521500	Raschau-Markersbach	Insgesamt	2.973	100	59	2,0	19	0,6	2.639	88,8
14521500	Raschau-Markersbach	bis 1949	1.177	100	12	1,0	4	(0,3)	953	81,0
14521500	Raschau-Markersbach	1950 - 1989	1.259	100	40	3,2	3	(0,2)	1.196	95,0
14521500	Raschau-Markersbach	1990 und später	536	100	7	(1,3)	13	2,4	488	91,0
14521510	Scheibenberg, Stadt	Insgesamt	1.063	100	19	1,8	9	(0,8)	868	81,7
14521510	Scheibenberg, Stadt	bis 1949	625	100	6	(1,0)	3	(0,5)	493	78,9
14521510	Scheibenberg, Stadt	1950 - 1989	178	100	3	(1,7)	-	-	133	74,7
14521510	Scheibenberg, Stadt	1990 und später	263	100	11	4,2	4	(1,5)	246	93,5
14521520	Schlettau, Stadt	Insgesamt	1.208	100	13	1,1	-	-	870	72,0
14521520	Schlettau, Stadt	bis 1949	713	100	5	(0,7)	-	-	539	75,6
14521520	Schlettau, Stadt	1950 - 1989	292	100	5	(1,7)	-	-	139	47,6
14521520	Schlettau, Stadt	1990 und später	203	100	-	-	-	-	192	93,2

AGS	Kreisfreie Stadt Landkreis Gemeinde Land	Baujahr	Etagen- heizung absolut	Etagen- heizung in %	Einzel- /Mehrraumöfen (auch Nachtspeicher- heizung) absolut	Einzel- /Mehrraumöfen (auch Nachtspeicher- heizung) in %
14521240	Großolbersdorf	Insgesamt	54	4,0	76	5,6
14521240	Großolbersdorf	bis 1949	38	5,4	59	8,4
14521240	Großolbersdorf	1950 - 1989	6	(1,6)	7	(1,9)
14521240	Großolbersdorf	1990 und später	11	3,9	11	3,9
14521250	Großrückerswalde	Insgesamt	222	13,4	48	2,9
14521250	Großrückerswalde	bis 1949	44	4,9	38	4,2
14521250	Großrückerswalde	1950 - 1989	119	32,1	4	(1,1)
14521250	Großrückerswalde	1990 und später	57	14,9	6	(1,6)
14521260	Grünhain-Beierfeld, Stadt	Insgesamt	212	7,1	99	3,3
14521260	Grünhain-Beierfeld, Stadt	bis 1949	153	9,4	72	4,4
14521260	Grünhain-Beierfeld, Stadt	1950 - 1989	51	5,4	18	1,9
14521260	Grünhain-Beierfeld, Stadt	1990 und später	12	2,9	12	2,9
14521270	Grünhainichen	Insgesamt	104	6,1	129	7,6
14521270	Grünhainichen	bis 1949	72	6,6	103	9,4
14521270	Grünhainichen	1950 - 1989	17	4,6	15	4,0
14521270	Grünhainichen	1990 und später	13	5,7	11	4,8
14521280	Heidersdorf	Insgesamt	11	3,1	30	8,5
14521280	Heidersdorf	bis 1949	5	(2,0)	27	10,9
14521280	Heidersdorf	1950 - 1989	4	(6,6)	-	-
14521280	Heidersdorf	1990 und später	-	-	3	(6,7)
14521290	Hohndorf	Insgesamt	175	9,1	66	3,4
14521290	Hohndorf	bis 1949	143	11,1	45	3,5
14521290	Hohndorf	1950 - 1989	10	4,5	4	(1,8)
14521290	Hohndorf	1990 und später	23	5,7	13	3,2
14521310	Jahnsdorf/Erzgeb.	Insgesamt	155	6,2	71	2,8
14521310	Jahnsdorf/Erzgeb.	bis 1949	84	7,6	50	4,5
14521310	Jahnsdorf/Erzgeb.	1950 - 1989	16	3,4	-	-
14521310	Jahnsdorf/Erzgeb.	1990 und später	54	5,7	17	1,8
14521320	Johanngeorgenstadt, Stadt	Insgesamt	66	2,6	141	5,5
14521320	Johanngeorgenstadt, Stadt	bis 1949	35	5,3	82	12,4
14521320	Johanngeorgenstadt, Stadt	1950 - 1989	20	1,2	50	3,0
14521320	Johanngeorgenstadt, Stadt	1990 und später	7	(3,0)	8	(3,4)
14521330	Jöhstadt, Stadt	Insgesamt	116	8,5	201	14,7
14521330	Jöhstadt, Stadt	bis 1949	84	8,8	168	17,6
14521330	Jöhstadt, Stadt	1950 - 1989	31	11,3	27	9,9
14521330	Jöhstadt, Stadt	1990 und später	7	(5,0)	4	(2,9)
14521340	Königswalde	Insgesamt	61	6,3	101	10,4
14521340	Königswalde	bis 1949	24	4,2	49	8,7
14521340	Königswalde	1950 - 1989	7	(4,0)	47	27,0
14521340	Königswalde	1990 und später	24	10,4	3	(1,3)
14521355	Lauter-Bernsbach, Stadt	Insgesamt	328	7,4	147	3,3
14521355	Lauter-Bernsbach, Stadt	bis 1949	261	10,9	118	4,9
14521355	Lauter-Bernsbach, Stadt	1950 - 1989	40	4,4	10	1,1
14521355	Lauter-Bernsbach, Stadt	1990 und später	28	2,5	18	1,6
14521370	Lößnitz, Stadt	Insgesamt	188	3,9	121	2,5
14521370	Lößnitz, Stadt	bis 1949	109	6,8	73	4,6
14521370	Lößnitz, Stadt	1950 - 1989	48	2,8	28	1,6
14521370	Lößnitz, Stadt	1990 und später	31	2,0	19	1,2
14521380	Lugau/Erzgeb., Stadt	Insgesamt	287	6,3	253	5,5
14521380	Lugau/Erzgeb., Stadt	bis 1949	181	8,3	222	10,2
14521380	Lugau/Erzgeb., Stadt	1950 - 1989	69	4,3	18	1,1
14521380	Lugau/Erzgeb., Stadt	1990 und später	36	4,6	16	2,0
14521390	Marienberg, Stadt	Insgesamt	1.051	11,8	402	4,5
14521390	Marienberg, Stadt	bis 1949	457	11,5	296	7,5
14521390	Marienberg, Stadt	1950 - 1989	519	15,6	80	2,4
14521390	Marienberg, Stadt	1990 und später	80	4,9	31	1,9
14521400	Mildenaу	Insgesamt	103	6,7	101	6,6
14521400	Mildenaу	bis 1949	56	6,6	58	6,8
14521400	Mildenaу	1950 - 1989	34	9,5	43	12,0
14521400	Mildenaу	1990 und später	11	3,4	3	(0,9)
14521410	Neukirchen/Erzgeb.	Insgesamt	356	9,9	60	1,7
14521410	Neukirchen/Erzgeb.	bis 1949	190	10,5	48	2,7
14521410	Neukirchen/Erzgeb.	1950 - 1989	111	22,9	-	-
14521410	Neukirchen/Erzgeb.	1990 und später	54	4,1	9	(0,7)
14521420	Niederdorf	Insgesamt	54	8,4	25	3,9
14521420	Niederdorf	bis 1949	50	15,6	22	6,9
14521420	Niederdorf	1950 - 1989	3	(2,0)	5	(3,3)
14521420	Niederdorf	1990 und später	-	-	3	(1,8)
14521430	Niederwürschnitz	Insgesamt	104	7,8	42	3,1
14521430	Niederwürschnitz	bis 1949	82	10,4	27	3,4
14521430	Niederwürschnitz	1950 - 1989	8	(2,3)	12	3,5
14521430	Niederwürschnitz	1990 und später	15	7,5	7	(3,5)
14521440	Oberwiesenthal, Kurort, Stadt	Insgesamt	138	10,2	31	2,3
14521440	Oberwiesenthal, Kurort, Stadt	bis 1949	51	11,9	14	3,3
14521440	Oberwiesenthal, Kurort, Stadt	1950 - 1989	87	11,5	12	1,6
14521440	Oberwiesenthal, Kurort, Stadt	1990 und später	-	-	4	(2,4)
14521450	Oelsnitz/Erzgeb., Stadt	Insgesamt	520	8,4	167	2,7
14521450	Oelsnitz/Erzgeb., Stadt	bis 1949	431	11,1	131	3,4
14521450	Oelsnitz/Erzgeb., Stadt	1950 - 1989	26	3,5	10	1,4
14521450	Oelsnitz/Erzgeb., Stadt	1990 und später	57	3,5	22	1,4
14521460	Olbernhau, Stadt	Insgesamt	844	13,7	485	7,9
14521460	Olbernhau, Stadt	bis 1949	562	15,8	410	11,5
14521460	Olbernhau, Stadt	1950 - 1989	237	14,3	53	3,2
14521460	Olbernhau, Stadt	1990 und später	44	4,7	22	2,3
14521495	Pockau-Lengefeld, Stadt	Insgesamt	684	17,9	338	8,9
14521495	Pockau-Lengefeld, Stadt	bis 1949	139	6,8	272	13,2
14521495	Pockau-Lengefeld, Stadt	1950 - 1989	490	43,4	47	4,2
14521495	Pockau-Lengefeld, Stadt	1990 und später	54	8,6	17	2,7
14521500	Raschau-Markersbach	Insgesamt	155	5,2	97	3,3
14521500	Raschau-Markersbach	bis 1949	132	11,2	74	6,3
14521500	Raschau-Markersbach	1950 - 1989	8	(0,6)	12	1,0
14521500	Raschau-Markersbach	1990 und später	18	3,4	10	1,9
14521510	Scheibenberg, Stadt	Insgesamt	98	9,2	32	3,0
14521510	Scheibenberg, Stadt	bis 1949	85	13,6	33	5,3
14521510	Scheibenberg, Stadt	1950 - 1989	10	5,6	-	-
14521510	Scheibenberg, Stadt	1990 und später	3	(1,1)	-	-
14521520	Schlettau, Stadt	Insgesamt	251	20,8	60	5,0
14521520	Schlettau, Stadt	bis 1949	106	14,9	52	7,3
14521520	Schlettau, Stadt	1950 - 1989	135	46,2	7	(2,4)
14521520	Schlettau, Stadt	1990 und später	8	(3,9)	-	-

AGS	Kreisfreie Stadt Landkreis Gemeinde Land	Baujahr	Insgesamt absolut	Insgesamt in %	Fernheizung (Fernwärme) absolut	Fernheizung (Fernwärme) in %	Blockheizung absolut	Blockheizung in %	Zentral- heizung absolut	Zentral- heizung in %
14521530	Schneeberg, Stadt	Insgesamt	8.111	100	3.777	46,6	61	0,8	3.622	44,7
14521530	Schneeberg, Stadt	bis 1949	2.719	100	131	4,8	27	1,0	2.032	74,7
14521530	Schneeberg, Stadt	1950 - 1989	4.090	100	3.542	86,6	10	0,2	477	11,7
14521530	Schneeberg, Stadt	1990 und später	1.308	100	99	7,6	23	1,8	1.117	85,4
14521540	Schönheide	Insgesamt	2.357	100	40	1,7	8	(0,3)	2.003	85,0
14521540	Schönheide	bis 1949	1.307	100	26	2,0	3	(0,2)	1.033	79,0
14521540	Schönheide	1950 - 1989	621	100	8	(1,3)	3	(0,5)	576	92,8
14521540	Schönheide	1990 und später	429	100	6	(1,4)	3	(0,7)	396	92,3
14521550	Schwarzenberg/Erzgeb., Stadt	Insgesamt	9.222	100	3.093	33,5	47	0,5	5.436	58,9
14521550	Schwarzenberg/Erzgeb., Stadt	bis 1949	3.726	100	83	2,2	20	0,5	3.112	83,5
14521550	Schwarzenberg/Erzgeb., Stadt	1950 - 1989	3.599	100	2.387	66,3	10	0,3	1.137	31,6
14521550	Schwarzenberg/Erzgeb., Stadt	1990 und später	1.892	100	619	32,7	19	1,0	1.182	62,5
14521560	Sehmatal	Insgesamt	3.238	100	49	1,5	39	1,2	2.373	73,3
14521560	Sehmatal	bis 1949	1.910	100	24	1,3	13	0,7	1.469	76,9
14521560	Sehmatal	1950 - 1989	835	100	12	1,4	8	(1,0)	481	57,6
14521560	Sehmatal	1990 und später	489	100	9	(1,8)	16	3,3	423	86,5
14521570	Seiffen/Erzgeb., Kurort	Insgesamt	1.044	100	3	(0,3)	13	1,2	907	86,9
14521570	Seiffen/Erzgeb., Kurort	bis 1949	686	100	-	-	11	1,6	572	83,4
14521570	Seiffen/Erzgeb., Kurort	1950 - 1989	216	100	-	-	3	(1,4)	201	93,1
14521570	Seiffen/Erzgeb., Kurort	1990 und später	142	100	-	-	-	-	135	95,7
14521590	Stollberg/Erzgeb., Stadt	Insgesamt	6.256	100	1.136	18,2	25	0,4	4.355	69,6
14521590	Stollberg/Erzgeb., Stadt	bis 1949	2.262	100	80	3,5	12	0,5	1.803	79,7
14521590	Stollberg/Erzgeb., Stadt	1950 - 1989	2.343	100	884	37,7	5	(0,2)	1.170	49,9
14521590	Stollberg/Erzgeb., Stadt	1990 und später	1.653	100	173	10,5	9	(0,5)	1.384	83,7
14521600	Stützengrün	Insgesamt	1.568	100	22	1,4	20	1,3	1.287	82,1
14521600	Stützengrün	bis 1949	922	100	12	1,3	12	1,3	734	79,6
14521600	Stützengrün	1950 - 1989	375	100	9	(2,4)	4	(1,1)	317	84,5
14521600	Stützengrün	1990 und später	265	100	-	-	4	(1,5)	232	87,5
14521610	Tannenberg	Insgesamt	502	100	-	-	-	-	423	84,3
14521610	Tannenberg	bis 1949	351	100	-	-	-	-	287	81,8
14521610	Tannenberg	1950 - 1989	47	100	-	-	-	-	40	81,6
14521610	Tannenberg	1990 und später	101	100	-	-	-	-	94	91,3
14521620	Thalheim/Erzgeb., Stadt	Insgesamt	3.640	100	868	23,8	17	0,5	2.576	70,8
14521620	Thalheim/Erzgeb., Stadt	bis 1949	1.770	100	58	3,3	5	(0,3)	1.550	87,6
14521620	Thalheim/Erzgeb., Stadt	1950 - 1989	1.368	100	791	57,8	-	-	569	41,6
14521620	Thalheim/Erzgeb., Stadt	1990 und später	502	100	17	3,4	8	(1,6)	456	90,8
14521630	Thermalbad Wiesenbad	Insgesamt	1.614	100	33	2,0	13	0,8	1.292	80,0
14521630	Thermalbad Wiesenbad	bis 1949	904	100	11	1,2	5	(0,6)	752	83,2
14521630	Thermalbad Wiesenbad	1950 - 1989	410	100	5	(1,2)	-	-	301	73,4
14521630	Thermalbad Wiesenbad	1990 und später	299	100	18	6,0	5	(1,7)	238	79,6
14521640	Thum, Stadt	Insgesamt	2.630	100	76	2,9	34	1,3	2.049	77,9
14521640	Thum, Stadt	bis 1949	1.718	100	26	1,5	13	0,8	1.314	76,5
14521640	Thum, Stadt	1950 - 1989	423	100	46	10,9	3	(0,7)	331	78,3
14521640	Thum, Stadt	1990 und später	485	100	4	(0,8)	19	3,9	412	84,9
14521670	Wolkenstein, Stadt	Insgesamt	1.949	100	95	4,9	12	0,6	1.531	78,6
14521670	Wolkenstein, Stadt	bis 1949	1.016	100	4	(0,4)	5	(0,5)	819	80,6
14521670	Wolkenstein, Stadt	1950 - 1989	608	100	55	9,0	3	(0,5)	456	75,0
14521670	Wolkenstein, Stadt	1990 und später	326	100	35	10,7	5	(1,5)	256	78,5
14521690	Zschopau, Stadt, Motorradstadt	Insgesamt	5.499	100	1.294	23,5	794	14,4	3.010	54,7
14521690	Zschopau, Stadt, Motorradstadt	bis 1949	2.070	100	30	1,4	175	8,5	1.602	77,4
14521690	Zschopau, Stadt, Motorradstadt	1950 - 1989	2.915	100	1.229	42,2	611	21,0	993	34,1
14521690	Zschopau, Stadt, Motorradstadt	1990 und später	519	100	36	6,9	8	(1,5)	415	80,0
14521700	Zschorlau	Insgesamt	2.566	100	157	6,1	26	1,0	2.059	80,2
14521700	Zschorlau	bis 1949	1.270	100	17	1,3	9	(0,7)	993	78,2
14521700	Zschorlau	1950 - 1989	597	100	104	17,4	3	(0,5)	464	77,7
14521700	Zschorlau	1990 und später	700	100	37	5,3	18	2,6	606	86,6
14521710	Zwönitz, Stadt	Insgesamt	6.434	100	2.616	40,7	39	0,6	3.288	51,1
14521710	Zwönitz, Stadt	bis 1949	2.760	100	275	10,0	16	0,6	2.082	75,4
14521710	Zwönitz, Stadt	1950 - 1989	2.507	100	2.083	83,1	10	0,4	366	14,6
14521710	Zwönitz, Stadt	1990 und später	1.165	100	257	22,1	17	1,5	840	72,1
14522	Mittelsachsen	Insgesamt	166.989	100	23.564	14,1	4.273	2,6	113.770	68,1
14522	Mittelsachsen	bis 1949	81.740	100	2.154	2,6	1.330	1,6	61.068	74,7
14522	Mittelsachsen	1950 - 1989	51.762	100	19.111	36,9	2.161	4,2	25.552	49,4
14522	Mittelsachsen	1990 und später	33.484	100	2.302	6,9	775	2,3	27.150	81,1
14522010	Altmittweida	Insgesamt	942	100	11	1,2	11	1,2	744	79,0
14522010	Altmittweida	bis 1949	564	100	-	-	13	2,3	424	75,2
14522010	Altmittweida	1950 - 1989	111	100	-	-	-	-	91	82,0
14522010	Altmittweida	1990 und später	269	100	11	4,1	-	-	233	86,6
14522020	Augustusburg, Stadt	Insgesamt	2.445	100	77	3,1	17	0,7	1.973	80,7
14522020	Augustusburg, Stadt	bis 1949	1.220	100	32	2,6	7	(0,6)	920	75,4
14522020	Augustusburg, Stadt	1950 - 1989	490	100	5	(1,0)	3	(0,6)	413	84,3
14522020	Augustusburg, Stadt	1990 und später	736	100	35	4,8	6	(0,8)	640	87,0
14522035	Bobritzsch-Hilbersdorf	Insgesamt	2.702	100	87	3,2	143	5,3	2.019	74,7
14522035	Bobritzsch-Hilbersdorf	bis 1949	1.382	100	47	3,4	27	2,0	1.015	73,4
14522035	Bobritzsch-Hilbersdorf	1950 - 1989	637	100	8	(1,3)	103	16,2	463	72,7
14522035	Bobritzsch-Hilbersdorf	1990 und später	692	100	31	4,5	15	2,2	541	78,2
14522050	Brand-Erbisdorf, Stadt	Insgesamt	5.404	100	1.250	23,1	563	10,4	2.964	54,8
14522050	Brand-Erbisdorf, Stadt	bis 1949	1.619	100	53	3,3	51	3,2	1.106	68,3
14522050	Brand-Erbisdorf, Stadt	1950 - 1989	2.933	100	1.127	38,4	481	16,4	1.223	41,7
14522050	Brand-Erbisdorf, Stadt	1990 und später	852	100	69	8,1	33	3,9	635	74,5
14522060	Burgstädt, Stadt	Insgesamt	5.918	100	154	2,6	127	2,1	4.769	80,6
14522060	Burgstädt, Stadt	bis 1949	3.764	100	112	3,0	37	1,0	2.972	79,0
14522060	Burgstädt, Stadt	1950 - 1989	830	100	15	1,8	4	(0,5)	720	86,7
14522060	Burgstädt, Stadt	1990 und später	1.322	100	27	2,0	86	6,5	1.077	81,5
14522070	Claußnitz	Insgesamt	1.535	100	57	3,7	47	3,1	1.166	76,0
14522070	Claußnitz	bis 1949	978	100	10	1,0	6	(0,6)	810	82,8
14522070	Claußnitz	1950 - 1989	268	100	30	11,2	34	12,7	134	50,0
14522070	Claußnitz	1990 und später	290	100	18	6,2	7	(2,4)	215	74,1
14522080	Döbeln, Stadt	Insgesamt	14.253	100	2.580	18,1	59	0,4	10.110	70,9
14522080	Döbeln, Stadt	bis 1949	6.257	100	273	4,4	22	0,4	4.944	79,0
14522080	Döbeln, Stadt	1950 - 1989	5.354	100	1.945	36,3	12	0,2	3.118	58,2
14522080	Döbeln, Stadt	1990 und später	2.645	100	369	14,0	21	0,8	2.049	77,5
14522090	Dorfchemnitz	Insgesamt	665	100	13	2,0	3	(0,5)	494	74,3
14522090	Dorfchemnitz	bis 1949	392	100	10	2,6	-	-	263	67,1
14522090	Dorfchemnitz	1950 - 1989	205	100	-	-	-	-	180	87,8
14522090	Dorfchemnitz	1990 und später	69	100	3	(4,3)	-	-	51	73,9

AGS	Kreisfreie Stadt Landkreis Gemeinde Land	Baujahr	Etagen- heizung absolut	Etagen- heizung in %	Einzel- /Mehrraumöfen (auch Nachtspeicher- heizung) absolut	Einzel- /Mehrraumöfen (auch Nachtspeicher- heizung) in %
14521530	Schneeberg, Stadt	Insgesamt	391	4,8	174	2,1
14521530	Schneeberg, Stadt	bis 1949	299	11,0	132	4,9
14521530	Schneeberg, Stadt	1950 - 1989	39	1,0	26	0,6
14521530	Schneeberg, Stadt	1990 und später	54	4,1	16	1,2
14521540	Schönheide	Insgesamt	104	4,4	195	8,3
14521540	Schönheide	bis 1949	82	6,3	160	12,2
14521540	Schönheide	1950 - 1989	13	2,1	19	3,1
14521540	Schönheide	1990 und später	9	(2,1)	15	3,5
14521550	Schwarzenberg/Erzgeb., Stadt	Insgesamt	454	4,9	198	2,1
14521550	Schwarzenberg/Erzgeb., Stadt	bis 1949	344	9,2	161	4,3
14521550	Schwarzenberg/Erzgeb., Stadt	1950 - 1989	57	1,6	11	0,3
14521550	Schwarzenberg/Erzgeb., Stadt	1990 und später	53	2,8	21	1,1
14521560	Sehmatal	Insgesamt	625	19,3	141	4,4
14521560	Sehmatal	bis 1949	285	14,9	106	5,5
14521560	Sehmatal	1950 - 1989	314	37,6	21	2,5
14521560	Sehmatal	1990 und später	26	5,3	14	2,9
14521570	Seiffen/Erzgeb., Kurort	Insgesamt	31	3,0	77	7,4
14521570	Seiffen/Erzgeb., Kurort	bis 1949	25	3,6	62	9,0
14521570	Seiffen/Erzgeb., Kurort	1950 - 1989	4	(1,9)	10	4,6
14521570	Seiffen/Erzgeb., Kurort	1990 und später	-	-	4	(2,8)
14521590	Stollberg/Erzgeb., Stadt	Insgesamt	330	5,3	394	6,3
14521590	Stollberg/Erzgeb., Stadt	bis 1949	238	10,5	112	5,0
14521590	Stollberg/Erzgeb., Stadt	1950 - 1989	22	0,9	262	11,2
14521590	Stollberg/Erzgeb., Stadt	1990 und später	70	4,2	23	1,4
14521600	Stützengrün	Insgesamt	61	3,9	174	11,1
14521600	Stützengrün	bis 1949	41	4,4	122	13,2
14521600	Stützengrün	1950 - 1989	8	(2,1)	41	10,9
14521600	Stützengrün	1990 und später	14	5,3	17	6,4
14521610	Tannenberg	Insgesamt	44	8,8	27	5,4
14521610	Tannenberg	bis 1949	33	9,4	19	5,4
14521610	Tannenberg	1950 - 1989	3	(6,4)	4	(8,5)
14521610	Tannenberg	1990 und später	4	(4,0)	3	(3,0)
14521620	Thalheim/Erzgeb., Stadt	Insgesamt	107	2,9	64	1,8
14521620	Thalheim/Erzgeb., Stadt	bis 1949	75	4,2	58	3,3
14521620	Thalheim/Erzgeb., Stadt	1950 - 1989	4	(0,3)	5	(0,4)
14521620	Thalheim/Erzgeb., Stadt	1990 und später	23	4,6	3	(0,6)
14521630	Thermalbad Wiesenbad	Insgesamt	117	7,2	157	9,7
14521630	Thermalbad Wiesenbad	bis 1949	48	5,3	81	9,0
14521630	Thermalbad Wiesenbad	1950 - 1989	31	7,6	77	18,8
14521630	Thermalbad Wiesenbad	1990 und später	38	12,7	-	-
14521640	Thum, Stadt	Insgesamt	344	13,1	106	4,0
14521640	Thum, Stadt	bis 1949	273	15,9	83	4,8
14521640	Thum, Stadt	1950 - 1989	37	8,7	11	2,6
14521640	Thum, Stadt	1990 und später	38	7,8	12	2,5
14521670	Wolkenstein, Stadt	Insgesamt	190	9,7	115	5,9
14521670	Wolkenstein, Stadt	bis 1949	115	11,3	65	6,4
14521670	Wolkenstein, Stadt	1950 - 1989	55	9,0	45	7,4
14521670	Wolkenstein, Stadt	1990 und später	21	6,4	10	3,1
14521690	Zschopau, Stadt, Motorradstadt	Insgesamt	267	4,9	133	2,4
14521690	Zschopau, Stadt, Motorradstadt	bis 1949	179	8,6	79	3,8
14521690	Zschopau, Stadt, Motorradstadt	1950 - 1989	35	1,2	43	1,5
14521690	Zschopau, Stadt, Motorradstadt	1990 und später	50	9,6	10	1,9
14521700	Zschorlau	Insgesamt	173	6,7	150	5,8
14521700	Zschorlau	bis 1949	138	10,9	117	9,2
14521700	Zschorlau	1950 - 1989	12	2,0	13	2,2
14521700	Zschorlau	1990 und später	20	2,9	19	2,7
14521710	Zwönitz, Stadt	Insgesamt	259	4,0	208	3,2
14521710	Zwönitz, Stadt	bis 1949	198	7,2	174	6,3
14521710	Zwönitz, Stadt	1950 - 1989	34	1,4	14	0,6
14521710	Zwönitz, Stadt	1990 und später	29	2,5	17	1,5
14522	Mittelsachsen	Insgesamt	15.733	9,4	8.484	5,1
14522	Mittelsachsen	bis 1949	10.162	12,4	6.123	7,5
14522	Mittelsachsen	1950 - 1989	3.571	6,9	1.134	2,2
14522	Mittelsachsen	1990 und später	2.003	6,0	1.231	3,7
14522010	Altmittweida	Insgesamt	126	13,4	51	5,4
14522010	Altmittweida	bis 1949	91	16,1	40	7,1
14522010	Altmittweida	1950 - 1989	14	12,6	6	(5,4)
14522010	Altmittweida	1990 und später	22	8,2	4	(1,5)
14522020	Augustusburg, Stadt	Insgesamt	276	11,3	104	4,3
14522020	Augustusburg, Stadt	bis 1949	171	14,0	91	7,5
14522020	Augustusburg, Stadt	1950 - 1989	62	12,7	7	(1,4)
14522020	Augustusburg, Stadt	1990 und später	44	6,0	6	(0,8)
14522035	Bobritzsch-Hilbersdorf	Insgesamt	282	10,4	169	6,3
14522035	Bobritzsch-Hilbersdorf	bis 1949	198	14,3	100	7,2
14522035	Bobritzsch-Hilbersdorf	1950 - 1989	30	4,7	27	4,2
14522035	Bobritzsch-Hilbersdorf	1990 und später	54	7,8	47	6,8
14522050	Brand-Erbisdorf, Stadt	Insgesamt	402	7,4	198	3,7
14522050	Brand-Erbisdorf, Stadt	bis 1949	269	16,6	114	7,0
14522050	Brand-Erbisdorf, Stadt	1950 - 1989	75	2,6	30	1,0
14522050	Brand-Erbisdorf, Stadt	1990 und später	58	6,8	54	6,3
14522060	Burgstädt, Stadt	Insgesamt	678	11,5	160	2,7
14522060	Burgstädt, Stadt	bis 1949	492	13,1	124	3,3
14522060	Burgstädt, Stadt	1950 - 1989	85	10,2	7	(0,8)
14522060	Burgstädt, Stadt	1990 und später	97	7,3	29	2,2
14522070	Claußnitz	Insgesamt	176	11,5	87	5,7
14522070	Claußnitz	bis 1949	82	8,4	66	6,7
14522070	Claußnitz	1950 - 1989	52	19,4	15	5,6
14522070	Claußnitz	1990 und später	42	14,5	7	(2,4)
14522080	Döbeln, Stadt	Insgesamt	953	6,7	437	3,1
14522080	Döbeln, Stadt	bis 1949	687	11,0	290	4,6
14522080	Döbeln, Stadt	1950 - 1989	155	2,9	52	1,0
14522080	Döbeln, Stadt	1990 und später	106	4,0	94	3,6
14522090	Dorfchemnitz	Insgesamt	70	10,5	81	12,2
14522090	Dorfchemnitz	bis 1949	40	10,2	74	18,9
14522090	Dorfchemnitz	1950 - 1989	17	8,3	3	(1,5)
14522090	Dorfchemnitz	1990 und später	13	18,8	3	(4,3)

AGS	Kreisfreie Stadt Landkreis Gemeinde Land	Baujahr	Insgesamt absolut	Insgesamt in %	Fernheizung (Fernwärme) absolut	Fernheizung (Fernwärme) in %	Blockheizung absolut	Blockheizung in %	Zentral- heizung absolut	Zentral- heizung in %
14522110	Eppendorf	Insgesamt	2.011	100	28	1,4	27	1,3	1.481	73,6
14522110	Eppendorf	bis 1949	1.132	100	15	1,3	13	1,1	834	73,7
14522110	Eppendorf	1950 - 1989	586	100	5	(0,9)	10	1,7	397	67,7
14522110	Eppendorf	1990 und später	289	100	6	(2,1)	4	(1,4)	253	87,5
14522120	Erlau	Insgesamt	1.432	100	18	1,3	14	1,0	1.183	82,6
14522120	Erlau	bis 1949	743	100	-	-	7	(0,9)	584	78,6
14522120	Erlau	1950 - 1989	339	100	6	(1,8)	3	(0,9)	307	90,6
14522120	Erlau	1990 und später	349	100	9	(2,6)	6	(1,7)	299	85,7
14522140	Flöha, Stadt	Insgesamt	6.274	100	1.171	18,7	83	1,3	4.443	70,8
14522140	Flöha, Stadt	bis 1949	2.415	100	43	1,8	26	1,1	1.927	79,8
14522140	Flöha, Stadt	1950 - 1989	2.591	100	1.030	39,8	8	(0,3)	1.516	58,5
14522140	Flöha, Stadt	1990 und später	1.262	100	98	7,8	49	3,9	1.001	79,3
14522150	Frankenberg/Sa., Stadt, Garnisonsstadt	Insgesamt	8.394	100	1.370	16,3	484	5,8	4.654	55,4
14522150	Frankenberg/Sa., Stadt, Garnisonsstadt	bis 1949	3.465	100	37	1,1	69	2,0	2.638	76,1
14522150	Frankenberg/Sa., Stadt, Garnisonsstadt	1950 - 1989	2.731	100	1.287	47,1	353	12,9	475	17,4
14522150	Frankenberg/Sa., Stadt, Garnisonsstadt	1990 und später	2.199	100	45	2,0	61	2,8	1.537	69,9
14522170	Frauenstein, Stadt	Insgesamt	1.343	100	3	(0,2)	15	1,1	1.112	82,8
14522170	Frauenstein, Stadt	bis 1949	777	100	4	(0,5)	13	1,7	622	80,1
14522170	Frauenstein, Stadt	1950 - 1989	366	100	-	-	3	(0,8)	302	82,5
14522170	Frauenstein, Stadt	1990 und später	200	100	-	-	3	(1,5)	187	93,5
14522180	Freiberg, Stadt, Universitätsstadt	Insgesamt	24.220	100	10.627	43,9	816	3,4	10.762	44,4
14522180	Freiberg, Stadt, Universitätsstadt	bis 1949	8.229	100	200	2,4	484	5,9	5.966	72,5
14522180	Freiberg, Stadt, Universitätsstadt	1950 - 1989	11.693	100	9.528	81,5	193	1,7	1.773	15,2
14522180	Freiberg, Stadt, Universitätsstadt	1990 und später	4.293	100	904	21,1	137	3,2	3.023	70,4
14522190	Geringswalde, Stadt	Insgesamt	2.255	100	65	2,9	35	1,6	1.620	71,8
14522190	Geringswalde, Stadt	bis 1949	1.445	100	51	3,5	21	1,5	980	67,8
14522190	Geringswalde, Stadt	1950 - 1989	449	100	5	(1,1)	6	(1,3)	302	67,3
14522190	Geringswalde, Stadt	1990 und später	360	100	4	(1,1)	3	(0,8)	333	92,5
14522200	Großhartmannsdorf	Insgesamt	1.145	100	33	2,9	20	1,7	876	76,5
14522200	Großhartmannsdorf	bis 1949	693	100	23	3,3	10	1,4	504	72,7
14522200	Großhartmannsdorf	1950 - 1989	200	100	6	(3,0)	3	(1,5)	160	80,0
14522200	Großhartmannsdorf	1990 und später	253	100	5	(2,0)	9	(3,6)	212	83,8
14522210	Großschirma, Stadt	Insgesamt	2.684	100	58	2,2	32	1,2	2.060	76,8
14522210	Großschirma, Stadt	bis 1949	1.587	100	10	0,6	14	0,9	1.169	73,7
14522210	Großschirma, Stadt	1950 - 1989	594	100	18	3,0	6	(1,0)	489	82,3
14522210	Großschirma, Stadt	1990 und später	502	100	32	6,4	9	(1,8)	407	81,1
14522220	Großweitzschen	Insgesamt	1.463	100	53	3,6	55	3,8	1.143	78,1
14522220	Großweitzschen	bis 1949	643	100	41	6,4	9	(1,4)	442	68,7
14522220	Großweitzschen	1950 - 1989	560	100	11	2,0	42	7,5	480	85,7
14522220	Großweitzschen	1990 und später	260	100	-	-	4	(1,5)	224	86,2
14522230	Hainichen, Stadt	Insgesamt	4.467	100	120	2,7	49	1,1	3.248	72,7
14522230	Hainichen, Stadt	bis 1949	2.407	100	103	4,3	20	0,8	1.682	69,9
14522230	Hainichen, Stadt	1950 - 1989	895	100	3	(0,3)	7	(0,8)	520	58,1
14522230	Hainichen, Stadt	1990 und später	1.165	100	14	1,2	22	1,9	1.046	89,8
14522240	Halsbrücke	Insgesamt	2.595	100	49	1,9	43	1,7	2.192	84,5
14522240	Halsbrücke	bis 1949	1.248	100	20	1,6	16	1,3	989	79,2
14522240	Halsbrücke	1950 - 1989	777	100	11	1,4	19	2,4	703	90,5
14522240	Halsbrücke	1990 und später	570	100	14	2,5	11	1,9	500	87,7
14522250	Hartha, Stadt	Insgesamt	4.054	100	414	10,2	293	7,2	2.463	60,8
14522250	Hartha, Stadt	bis 1949	2.173	100	41	1,9	7	(0,3)	1.491	68,6
14522250	Hartha, Stadt	1950 - 1989	1.252	100	367	29,3	264	21,1	420	33,5
14522250	Hartha, Stadt	1990 und später	629	100	-	-	21	3,3	552	87,8
14522260	Hartmannsdorf	Insgesamt	2.434	100	128	5,3	10	0,4	2.100	86,3
14522260	Hartmannsdorf	bis 1949	1.313	100	14	1,1	-	-	1.138	86,7
14522260	Hartmannsdorf	1950 - 1989	363	100	20	5,5	3	(0,8)	320	88,2
14522260	Hartmannsdorf	1990 und später	759	100	94	12,4	10	1,3	642	84,6
14522275	Jahnatal	Insgesamt	2.448	100	99	4,0	29	1,2	1.817	74,2
14522275	Jahnatal	bis 1949	1.103	100	9	(0,8)	8	(0,7)	819	74,3
14522275	Jahnatal	1950 - 1989	800	100	59	7,4	12	1,5	556	69,5
14522275	Jahnatal	1990 und später	545	100	29	5,3	8	(1,5)	439	80,6
14522280	Königsfeld	Insgesamt	663	100	8	(1,2)	19	2,9	533	80,4
14522280	Königsfeld	bis 1949	372	100	4	(1,1)	8	(2,2)	277	74,5
14522280	Königsfeld	1950 - 1989	172	100	-	-	6	(3,5)	154	89,5
14522280	Königsfeld	1990 und später	120	100	-	-	5	(4,2)	94	78,3
14522290	Königshain-Wiederau	Insgesamt	1.207	100	50	4,1	12	1,0	918	76,1
14522290	Königshain-Wiederau	bis 1949	771	100	16	2,1	11	1,4	565	73,3
14522290	Königshain-Wiederau	1950 - 1989	230	100	26	11,3	-	-	173	75,2
14522290	Königshain-Wiederau	1990 und später	202	100	8	(4,0)	-	-	182	90,1
14522300	Kriebstein	Insgesamt	1.044	100	11	1,1	17	1,6	870	83,3
14522300	Kriebstein	bis 1949	687	100	6	(0,9)	9	(1,3)	555	80,8
14522300	Kriebstein	1950 - 1989	259	100	3	(1,2)	3	(1,2)	231	89,2
14522300	Kriebstein	1990 und später	98	100	3	(3,1)	3	(3,1)	84	85,7
14522310	Leisnig, Stadt	Insgesamt	4.624	100	204	4,4	188	4,1	3.314	71,7
14522310	Leisnig, Stadt	bis 1949	2.814	100	136	4,8	43	1,5	1.908	67,8
14522310	Leisnig, Stadt	1950 - 1989	980	100	45	4,6	108	11,0	712	72,7
14522310	Leisnig, Stadt	1990 und später	828	100	23	2,8	34	4,1	687	83,0
14522320	Leubsdorf	Insgesamt	1.671	100	38	2,3	24	1,4	1.403	84,0
14522320	Leubsdorf	bis 1949	1.122	100	15	1,3	18	1,6	940	83,8
14522320	Leubsdorf	1950 - 1989	234	100	3	(1,3)	-	-	203	86,8
14522320	Leubsdorf	1990 und später	315	100	18	5,7	4	(1,3)	265	84,1
14522330	Lichtenau	Insgesamt	3.415	100	68	2,0	34	1,0	2.903	85,0
14522330	Lichtenau	bis 1949	1.724	100	18	1,0	14	0,8	1.435	83,2
14522330	Lichtenau	1950 - 1989	472	100	10	2,1	3	(0,6)	402	85,2
14522330	Lichtenau	1990 und später	1.219	100	35	2,9	11	0,9	1.066	87,4
14522340	Lichtenberg/Erzgeb.	Insgesamt	1.274	100	23	1,8	23	1,8	1.035	81,2
14522340	Lichtenberg/Erzgeb.	bis 1949	569	100	3	(0,5)	7	(1,2)	425	74,7
14522340	Lichtenberg/Erzgeb.	1950 - 1989	358	100	7	(2,0)	9	(2,5)	310	86,6
14522340	Lichtenberg/Erzgeb.	1990 und später	347	100	8	(2,3)	-	-	298	85,9
14522350	Lunzenau, Stadt	Insgesamt	2.265	100	78	3,4	50	2,2	1.721	76,0
14522350	Lunzenau, Stadt	bis 1949	1.333	100	28	2,1	31	2,3	964	72,3
14522350	Lunzenau, Stadt	1950 - 1989	659	100	51	7,7	19	2,9	526	79,8
14522350	Lunzenau, Stadt	1990 und später	269	100	3	(1,1)	-	-	228	84,8
14522360	Mittweida, Stadt, Hochschulstadt	Insgesamt	9.318	100	1.967	21,1	142	1,5	6.231	66,9
14522360	Mittweida, Stadt, Hochschulstadt	bis 1949	4.548	100	100	2,2	32	0,7	3.612	79,4
14522360	Mittweida, Stadt, Hochschulstadt	1950 - 1989	3.194	100	1.843	57,7	108	3,4	1.158	36,3
14522360	Mittweida, Stadt, Hochschulstadt	1990 und später	1.573	100	29	1,8	6	(0,4)	1.462	92,9
14522380	Mühlau	Insgesamt	1.009	100	59	5,8	15	1,5	810	80,3
14522380	Mühlau	bis 1949	540	100	11	2,0	5	(0,9)	432	80,0
14522380	Mühlau	1950 - 1989	203	100	34	16,7	-	-	146	71,9
14522380	Mühlau	1990 und später	272	100	17	6,3	7	(2,6)	233	85,7

AGS	Kreisfreie Stadt Landkreis Gemeinde Land	Baujahr	Etagen- heizung absolut	Etagen- heizung in %	Einzel- /Mehrraumöfen (auch Nachtspeicher- heizung) absolut	Einzel- /Mehrraumöfen (auch Nachtspeicher- heizung) in %
14522110	Eppendorf	Insgesamt	315	15,7	159	7,9
14522110	Eppendorf	bis 1949	154	13,6	118	10,4
14522110	Eppendorf	1950 - 1989	143	24,4	30	5,1
14522110	Eppendorf	1990 und später	12	4,2	10	3,5
14522120	Erlau	Insgesamt	85	5,9	128	8,9
14522120	Erlau	bis 1949	48	6,5	105	14,1
14522120	Erlau	1950 - 1989	16	4,7	10	2,9
14522120	Erlau	1990 und später	21	6,0	12	3,4
14522140	Flöha, Stadt	Insgesamt	367	5,8	190	3,0
14522140	Flöha, Stadt	bis 1949	256	10,6	143	5,9
14522140	Flöha, Stadt	1950 - 1989	26	1,0	11	0,4
14522140	Flöha, Stadt	1990 und später	86	6,8	34	2,7
14522150	Frankenberg/Sa., Stadt, Garnisonsstadt	Insgesamt	1.205	14,4	639	7,6
14522150	Frankenberg/Sa., Stadt, Garnisonsstadt	bis 1949	430	12,4	253	7,3
14522150	Frankenberg/Sa., Stadt, Garnisonsstadt	1950 - 1989	541	19,8	73	2,7
14522150	Frankenberg/Sa., Stadt, Garnisonsstadt	1990 und später	235	10,7	318	14,5
14522170	Frauenstein, Stadt	Insgesamt	71	5,3	140	10,4
14522170	Frauenstein, Stadt	bis 1949	42	5,4	93	12,0
14522170	Frauenstein, Stadt	1950 - 1989	24	6,6	40	10,9
14522170	Frauenstein, Stadt	1990 und später	5	(2,5)	7	(3,5)
14522180	Freiberg, Stadt, Universitätsstadt	Insgesamt	1.576	6,5	250	1,0
14522180	Freiberg, Stadt, Universitätsstadt	bis 1949	1.228	14,9	185	2,2
14522180	Freiberg, Stadt, Universitätsstadt	1950 - 1989	177	1,5	20	0,2
14522180	Freiberg, Stadt, Universitätsstadt	1990 und später	171	4,0	47	1,1
14522190	Geringswalde, Stadt	Insgesamt	226	10,0	294	13,0
14522190	Geringswalde, Stadt	bis 1949	193	13,4	183	12,7
14522190	Geringswalde, Stadt	1950 - 1989	23	5,1	108	24,1
14522190	Geringswalde, Stadt	1990 und später	16	4,4	-	-
14522200	Großhartmannsdorf	Insgesamt	107	9,3	110	9,6
14522200	Großhartmannsdorf	bis 1949	78	11,3	79	11,4
14522200	Großhartmannsdorf	1950 - 1989	15	7,5	19	9,5
14522200	Großhartmannsdorf	1990 und später	14	5,5	12	4,7
14522210	Großschirma, Stadt	Insgesamt	245	9,1	275	10,2
14522210	Großschirma, Stadt	bis 1949	174	11,0	214	13,5
14522210	Großschirma, Stadt	1950 - 1989	49	8,2	26	4,4
14522210	Großschirma, Stadt	1990 und später	20	4,0	33	6,6
14522220	Großweitzschen	Insgesamt	63	4,3	150	10,3
14522220	Großweitzschen	bis 1949	36	5,6	122	19,0
14522220	Großweitzschen	1950 - 1989	10	1,8	18	3,2
14522220	Großweitzschen	1990 und später	16	6,2	9	(3,5)
14522230	Hainichen, Stadt	Insgesamt	865	19,4	178	4,0
14522230	Hainichen, Stadt	bis 1949	452	18,8	147	6,1
14522230	Hainichen, Stadt	1950 - 1989	346	38,7	16	1,8
14522230	Hainichen, Stadt	1990 und später	60	5,2	14	1,2
14522240	Halsbrücke	Insgesamt	152	5,9	156	6,0
14522240	Halsbrücke	bis 1949	96	7,7	120	9,6
14522240	Halsbrücke	1950 - 1989	24	3,1	16	2,1
14522240	Halsbrücke	1990 und später	26	4,6	12	2,1
14522250	Hartha, Stadt	Insgesamt	651	16,1	219	5,4
14522250	Hartha, Stadt	bis 1949	435	20,0	181	8,3
14522250	Hartha, Stadt	1950 - 1989	185	14,8	13	1,0
14522250	Hartha, Stadt	1990 und später	24	3,8	26	4,1
14522260	Hartmannsdorf	Insgesamt	157	6,5	36	1,5
14522260	Hartmannsdorf	bis 1949	134	10,2	25	1,9
14522260	Hartmannsdorf	1950 - 1989	14	3,9	3	(0,8)
14522260	Hartmannsdorf	1990 und später	8	(1,1)	8	(1,1)
14522275	Jahnatal	Insgesamt	152	6,2	277	11,3
14522275	Jahnatal	bis 1949	77	7,0	180	16,3
14522275	Jahnatal	1950 - 1989	45	5,6	55	6,9
14522275	Jahnatal	1990 und später	27	5,0	41	7,5
14522280	Königsfeld	Insgesamt	27	4,1	75	11,3
14522280	Königsfeld	bis 1949	14	3,8	63	16,9
14522280	Königsfeld	1950 - 1989	4	(2,3)	8	(4,7)
14522280	Königsfeld	1990 und später	9	(7,5)	7	(5,8)
14522290	Königshain-Wiederau	Insgesamt	74	6,1	145	12,0
14522290	Königshain-Wiederau	bis 1949	52	6,7	125	16,2
14522290	Königshain-Wiederau	1950 - 1989	13	5,7	16	7,0
14522290	Königshain-Wiederau	1990 und später	9	(4,5)	5	(2,5)
14522300	Kriebstein	Insgesamt	72	6,9	75	7,2
14522300	Kriebstein	bis 1949	53	7,7	59	8,6
14522300	Kriebstein	1950 - 1989	13	5,0	12	4,6
14522300	Kriebstein	1990 und später	6	(6,1)	6	(6,1)
14522310	Leisnig, Stadt	Insgesamt	543	11,7	373	8,1
14522310	Leisnig, Stadt	bis 1949	440	15,6	282	10,0
14522310	Leisnig, Stadt	1950 - 1989	47	4,8	70	7,1
14522310	Leisnig, Stadt	1990 und später	57	6,9	29	3,5
14522320	Leubsdorf	Insgesamt	95	5,7	110	6,6
14522320	Leubsdorf	bis 1949	58	5,2	92	8,2
14522320	Leubsdorf	1950 - 1989	18	7,7	11	4,7
14522320	Leubsdorf	1990 und später	19	6,0	7	(2,2)
14522330	Lichtenau	Insgesamt	223	6,5	177	5,2
14522330	Lichtenau	bis 1949	125	7,3	119	6,9
14522330	Lichtenau	1950 - 1989	29	6,1	22	4,7
14522330	Lichtenau	1990 und später	69	5,7	35	2,9
14522340	Lichtenberg/Erzgeb.	Insgesamt	111	8,7	86	6,8
14522340	Lichtenberg/Erzgeb.	bis 1949	65	11,4	62	10,9
14522340	Lichtenberg/Erzgeb.	1950 - 1989	20	5,6	11	3,1
14522340	Lichtenberg/Erzgeb.	1990 und später	26	7,5	13	3,7
14522350	Lunzenau, Stadt	Insgesamt	176	7,8	228	10,1
14522350	Lunzenau, Stadt	bis 1949	122	9,2	178	13,4
14522350	Lunzenau, Stadt	1950 - 1989	24	3,6	43	6,5
14522350	Lunzenau, Stadt	1990 und später	30	11,2	9	(3,3)
14522360	Mittweida, Stadt, Hochschulstadt	Insgesamt	742	8,0	206	2,2
14522360	Mittweida, Stadt, Hochschulstadt	bis 1949	609	13,4	171	3,8
14522360	Mittweida, Stadt, Hochschulstadt	1950 - 1989	64	2,0	21	0,7
14522360	Mittweida, Stadt, Hochschulstadt	1990 und später	65	4,1	13	0,8
14522380	Mühlau	Insgesamt	98	9,7	29	2,9
14522380	Mühlau	bis 1949	68	12,6	24	4,4
14522380	Mühlau	1950 - 1989	16	7,9	4	(2,0)
14522380	Mühlau	1990 und später	14	5,1	-	-

AGS	Kreisfreie Stadt Landkreis Gemeinde Land	Baujahr	Insgesamt absolut	Insgesamt in %	Fernheizung (Fernwärme) absolut	Fernheizung (Fernwärme) in %	Blockheizung absolut	Blockheizung in %	Zentral- heizung absolut	Zentral- heizung in %
14522390	Mulda/Sa.	Insgesamt	1.227	100	25	2,0	8	(0,7)	970	79,1
14522390	Mulda/Sa.	bis 1949	622	100	22	3,5	4	(0,6)	465	74,8
14522390	Mulda/Sa.	1950 - 1989	369	100	-	-	3	(0,8)	333	90,2
14522390	Mulda/Sa.	1990 und später	233	100	4	(1,7)	-	-	168	72,1
14522400	Neuhausen/Erzgeb.	Insgesamt	1.400	100	115	8,2	5	(0,4)	1.051	75,1
14522400	Neuhausen/Erzgeb.	bis 1949	861	100	4	(0,5)	3	(0,3)	714	82,9
14522400	Neuhausen/Erzgeb.	1950 - 1989	427	100	115	26,9	-	-	241	56,4
14522400	Neuhausen/Erzgeb.	1990 und später	114	100	-	-	-	-	97	85,1
14522420	Niederwiesa	Insgesamt	2.395	100	60	2,5	32	1,3	1.955	81,6
14522420	Niederwiesa	bis 1949	1.229	100	29	2,4	10	0,8	976	79,4
14522420	Niederwiesa	1950 - 1989	406	100	8	(2,0)	9	(2,2)	324	79,8
14522420	Niederwiesa	1990 und später	760	100	22	2,9	15	2,0	654	86,1
14522430	Oberschöna	Insgesamt	1.555	100	3	(0,2)	26	1,7	1.289	82,9
14522430	Oberschöna	bis 1949	751	100	3	(0,4)	15	2,0	578	77,0
14522430	Oberschöna	1950 - 1989	286	100	3	(1,0)	3	(1,0)	253	88,5
14522430	Oberschöna	1990 und später	518	100	3	(0,6)	7	(1,4)	457	88,2
14522440	Oederan, Stadt	Insgesamt	4.167	100	62	1,5	21	0,5	3.332	80,0
14522440	Oederan, Stadt	bis 1949	1.997	100	45	2,3	8	(0,4)	1.368	68,5
14522440	Oederan, Stadt	1950 - 1989	1.386	100	9	(0,6)	-	-	1.270	91,6
14522440	Oederan, Stadt	1990 und später	790	100	7	(0,9)	8	(1,0)	688	87,1
14522460	Penig, Stadt	Insgesamt	4.528	100	81	1,8	249	5,5	3.628	80,1
14522460	Penig, Stadt	bis 1949	2.890	100	52	1,8	84	2,9	2.327	80,5
14522460	Penig, Stadt	1950 - 1989	816	100	11	1,3	144	17,6	585	71,7
14522460	Penig, Stadt	1990 und später	818	100	14	1,7	23	2,8	718	87,8
14522470	Rechenberg-Bienenmühle	Insgesamt	1.041	100	7	(0,7)	13	1,2	875	84,1
14522470	Rechenberg-Bienenmühle	bis 1949	550	100	-	-	5	(0,9)	458	83,3
14522470	Rechenberg-Bienenmühle	1950 - 1989	339	100	3	(0,9)	5	(1,5)	284	83,8
14522470	Rechenberg-Bienenmühle	1990 und später	152	100	-	-	3	(2,0)	132	86,8
14522480	Reinsberg	Insgesamt	1.355	100	22	1,6	19	1,4	1.031	76,1
14522480	Reinsberg	bis 1949	728	100	21	2,9	6	(0,8)	520	71,4
14522480	Reinsberg	1950 - 1989	361	100	-	-	3	(0,8)	293	81,2
14522480	Reinsberg	1990 und später	265	100	-	-	11	4,2	218	82,3
14522490	Rochlitz, Stadt	Insgesamt	3.397	100	1.405	41,4	163	4,8	1.326	39,0
14522490	Rochlitz, Stadt	bis 1949	1.489	100	240	16,1	48	3,2	828	55,6
14522490	Rochlitz, Stadt	1950 - 1989	1.429	100	969	67,8	106	7,4	254	17,8
14522490	Rochlitz, Stadt	1990 und später	478	100	192	40,2	10	2,1	239	50,0
14522500	Rossau	Insgesamt	1.613	100	42	2,6	20	1,2	1.266	78,5
14522500	Rossau	bis 1949	872	100	25	2,9	8	(0,9)	710	81,4
14522500	Rossau	1950 - 1989	300	100	6	(2,0)	4	(1,3)	193	64,3
14522500	Rossau	1990 und später	440	100	14	3,2	8	(1,8)	363	82,5
14522510	Roßwein, Stadt	Insgesamt	4.143	100	416	10,0	48	1,2	2.581	62,3
14522510	Roßwein, Stadt	bis 1949	2.251	100	87	3,9	35	1,6	1.465	65,1
14522510	Roßwein, Stadt	1950 - 1989	1.150	100	313	27,2	-	-	492	42,8
14522510	Roßwein, Stadt	1990 und später	738	100	15	2,0	12	1,6	624	84,6
14522520	Sayda, Stadt	Insgesamt	884	100	135	15,3	40	4,5	569	64,4
14522520	Sayda, Stadt	bis 1949	436	100	22	5,0	-	-	333	76,4
14522520	Sayda, Stadt	1950 - 1989	273	100	110	40,3	37	13,6	92	33,7
14522520	Sayda, Stadt	1990 und später	176	100	3	(1,7)	7	(4,0)	144	81,8
14522530	Seelitz	Insgesamt	842	100	3	(0,4)	25	3,0	619	73,5
14522530	Seelitz	bis 1949	516	100	-	-	19	3,7	359	69,6
14522530	Seelitz	1950 - 1989	174	100	-	-	3	(1,7)	151	86,8
14522530	Seelitz	1990 und später	152	100	-	-	4	(2,6)	113	74,3
14522540	Striegistal	Insgesamt	2.065	100	39	1,9	28	1,4	1.432	69,3
14522540	Striegistal	bis 1949	1.389	100	28	2,0	14	1,0	904	65,1
14522540	Striegistal	1950 - 1989	359	100	3	(0,8)	3	(0,8)	269	74,9
14522540	Striegistal	1990 und später	321	100	7	(2,2)	10	3,1	262	81,6
14522550	Taura	Insgesamt	1.231	100	24	1,9	9	(0,7)	1.065	86,5
14522550	Taura	bis 1949	892	100	6	(0,7)	3	(0,3)	771	86,4
14522550	Taura	1950 - 1989	173	100	15	8,7	7	(4,0)	144	83,2
14522550	Taura	1990 und später	166	100	7	(4,2)	-	-	151	91,0
14522570	Waldheim, Stadt	Insgesamt	4.913	100	107	2,2	36	0,7	3.569	72,6
14522570	Waldheim, Stadt	bis 1949	3.043	100	66	2,2	19	0,6	2.028	66,6
14522570	Waldheim, Stadt	1950 - 1989	845	100	16	1,9	7	(0,8)	604	71,5
14522570	Waldheim, Stadt	1990 und später	1.029	100	25	2,4	11	1,1	937	91,1
14522580	Wechselburg	Insgesamt	910	100	8	(0,9)	36	4,0	695	76,4
14522580	Wechselburg	bis 1949	532	100	7	(1,3)	8	(1,5)	416	78,2
14522580	Wechselburg	1950 - 1989	199	100	-	-	-	-	150	75,4
14522580	Wechselburg	1990 und später	173	100	-	-	28	16,2	132	76,3
14522590	Weißenborn/Erzgeb.	Insgesamt	1.378	100	51	3,7	19	1,4	1.156	83,9
14522590	Weißenborn/Erzgeb.	bis 1949	506	100	17	3,4	5	(1,0)	405	80,0
14522590	Weißenborn/Erzgeb.	1950 - 1989	524	100	19	3,6	10	1,9	458	87,4
14522590	Weißenborn/Erzgeb.	1990 und später	351	100	14	4,0	3	(0,9)	294	83,8
14522600	Zettlitz	Insgesamt	356	100	3	(0,8)	3	(0,8)	240	67,4
14522600	Zettlitz	bis 1949	150	100	3	(2,0)	3	(2,0)	112	74,7
14522600	Zettlitz	1950 - 1989	144	100	-	-	-	-	72	50,0
14522600	Zettlitz	1990 und später	61	100	-	-	-	-	55	91,7
14523	Vogtlandkreis	Insgesamt	132.625	100	23.076	17,4	4.203	3,2	89.231	67,3
14523	Vogtlandkreis	bis 1949	69.435	100	2.141	3,1	685	1,0	54.237	78,1
14523	Vogtlandkreis	1950 - 1989	41.347	100	18.845	45,6	3.146	7,6	17.119	41,4
14523	Vogtlandkreis	1990 und später	21.842	100	2.086	9,6	374	1,7	17.873	81,8
14523010	Adorf/Vogtl., Stadt	Insgesamt	2.803	100	36	1,3	184	6,6	2.056	73,3
14523010	Adorf/Vogtl., Stadt	bis 1949	1.573	100	24	1,5	3	(0,2)	1.087	69,1
14523010	Adorf/Vogtl., Stadt	1950 - 1989	866	100	-	-	177	20,4	651	75,2
14523010	Adorf/Vogtl., Stadt	1990 und später	364	100	6	(1,6)	5	(1,4)	318	87,4
14523020	Auerbach/Vogtl., Stadt	Insgesamt	10.543	100	3.296	31,3	44	0,4	5.933	56,3
14523020	Auerbach/Vogtl., Stadt	bis 1949	4.572	100	116	2,5	26	0,6	3.586	78,4
14523020	Auerbach/Vogtl., Stadt	1950 - 1989	4.198	100	3.100	73,8	5	(0,1)	747	17,8
14523020	Auerbach/Vogtl., Stadt	1990 und später	1.772	100	79	4,5	14	0,8	1.595	90,0
14523030	Bad Brambach	Insgesamt	1.073	100	10	0,9	9	(0,8)	834	77,7
14523030	Bad Brambach	bis 1949	668	100	11	1,6	5	(0,7)	497	74,4
14523030	Bad Brambach	1950 - 1989	248	100	-	-	-	-	198	79,8
14523030	Bad Brambach	1990 und später	161	100	-	-	-	-	140	87,0
14523040	Bad Elster, Stadt	Insgesamt	2.330	100	1.063	45,6	30	1,3	1.094	47,0
14523040	Bad Elster, Stadt	bis 1949	881	100	210	23,8	14	1,6	578	65,6
14523040	Bad Elster, Stadt	1950 - 1989	1.053	100	771	73,2	-	-	252	23,9
14523040	Bad Elster, Stadt	1990 und später	396	100	82	20,7	19	4,8	269	67,9

AGS	Kreisfreie Stadt Landkreis Gemeinde Land	Baujahr	Etagen- heizung absolut	Etagen- heizung in %	Einzel- /Mehrraumöfen (auch Nachtspeicher- heizung) absolut	Einzel- /Mehrraumöfen (auch Nachtspeicher- heizung) in %
14522390	Mulda/Sa.	Insgesamt	120	9,8	76	6,2
14522390	Mulda/Sa.	bis 1949	52	8,4	52	8,4
14522390	Mulda/Sa.	1950 - 1989	16	4,3	16	4,3
14522390	Mulda/Sa.	1990 und später	52	22,3	8	(3,4)
14522400	Neuhausen/Erzgeb.	Insgesamt	54	3,9	122	8,7
14522400	Neuhausen/Erzgeb.	bis 1949	43	5,0	87	10,1
14522400	Neuhausen/Erzgeb.	1950 - 1989	9	(2,1)	25	5,9
14522400	Neuhausen/Erzgeb.	1990 und später	5	(4,4)	9	(7,9)
14522420	Niederwiesa	Insgesamt	234	9,8	117	4,9
14522420	Niederwiesa	bis 1949	140	11,4	76	6,2
14522420	Niederwiesa	1950 - 1989	42	10,3	19	4,7
14522420	Niederwiesa	1990 und später	47	6,2	20	2,6
14522430	Oberschöna	Insgesamt	95	6,1	141	9,1
14522430	Oberschöna	bis 1949	53	7,1	103	13,7
14522430	Oberschöna	1950 - 1989	15	5,2	16	5,6
14522430	Oberschöna	1990 und später	27	5,2	26	5,0
14522440	Oederan, Stadt	Insgesamt	427	10,2	207	5,0
14522440	Oederan, Stadt	bis 1949	295	14,8	158	7,9
14522440	Oederan, Stadt	1950 - 1989	77	5,6	23	1,7
14522440	Oederan, Stadt	1990 und später	57	7,2	25	3,2
14522460	Penig, Stadt	Insgesamt	370	8,2	184	4,1
14522460	Penig, Stadt	bis 1949	265	9,2	152	5,3
14522460	Penig, Stadt	1950 - 1989	63	7,7	14	1,7
14522460	Penig, Stadt	1990 und später	43	5,3	18	2,2
14522470	Rechenberg-Bienenmühle	Insgesamt	37	3,6	108	10,4
14522470	Rechenberg-Bienenmühle	bis 1949	18	3,3	65	11,8
14522470	Rechenberg-Bienenmühle	1950 - 1989	12	3,5	26	7,7
14522470	Rechenberg-Bienenmühle	1990 und später	5	(3,3)	12	7,9
14522480	Reinsberg	Insgesamt	117	8,6	160	11,8
14522480	Reinsberg	bis 1949	56	7,7	120	16,5
14522480	Reinsberg	1950 - 1989	37	10,2	29	8,0
14522480	Reinsberg	1990 und später	24	9,1	12	4,5
14522490	Rochlitz, Stadt	Insgesamt	375	11,0	120	3,5
14522490	Rochlitz, Stadt	bis 1949	255	17,1	110	7,4
14522490	Rochlitz, Stadt	1950 - 1989	90	6,3	12	0,8
14522490	Rochlitz, Stadt	1990 und später	27	5,6	5	(1,0)
14522500	Rossau	Insgesamt	174	10,8	106	6,6
14522500	Rossau	bis 1949	63	7,2	66	7,6
14522500	Rossau	1950 - 1989	72	24,0	26	8,7
14522500	Rossau	1990 und später	42	9,5	12	2,7
14522510	Roßwein, Stadt	Insgesamt	806	19,5	255	6,2
14522510	Roßwein, Stadt	bis 1949	428	19,0	210	9,3
14522510	Roßwein, Stadt	1950 - 1989	327	28,4	14	1,2
14522510	Roßwein, Stadt	1990 und später	54	7,3	30	4,1
14522520	Sayda, Stadt	Insgesamt	73	8,3	63	7,1
14522520	Sayda, Stadt	bis 1949	34	7,8	41	9,4
14522520	Sayda, Stadt	1950 - 1989	26	9,5	13	4,8
14522520	Sayda, Stadt	1990 und später	13	7,4	9	(5,1)
14522530	Seelitz	Insgesamt	51	6,1	131	15,6
14522530	Seelitz	bis 1949	33	6,4	99	19,2
14522530	Seelitz	1950 - 1989	8	(4,6)	13	7,5
14522530	Seelitz	1990 und später	11	7,2	21	13,8
14522540	Striegistal	Insgesamt	208	10,1	347	16,8
14522540	Striegistal	bis 1949	147	10,6	286	20,6
14522540	Striegistal	1950 - 1989	43	12,0	37	10,3
14522540	Striegistal	1990 und später	24	7,5	25	7,8
14522550	Taura	Insgesamt	71	5,8	60	4,9
14522550	Taura	bis 1949	61	6,8	45	5,0
14522550	Taura	1950 - 1989	4	(2,3)	6	(3,5)
14522550	Taura	1990 und später	7	(4,2)	4	(2,4)
14522570	Waldheim, Stadt	Insgesamt	861	17,5	179	3,6
14522570	Waldheim, Stadt	bis 1949	612	20,1	157	5,2
14522570	Waldheim, Stadt	1950 - 1989	210	24,9	8	(0,9)
14522570	Waldheim, Stadt	1990 und später	39	3,8	13	1,3
14522580	Wechselburg	Insgesamt	101	11,1	65	7,1
14522580	Wechselburg	bis 1949	49	9,2	52	9,8
14522580	Wechselburg	1950 - 1989	46	23,1	6	(3,0)
14522580	Wechselburg	1990 und später	12	6,9	6	(3,5)
14522590	Weißenborn/Erzgeb.	Insgesamt	121	8,8	30	2,2
14522590	Weißenborn/Erzgeb.	bis 1949	68	13,4	9	(1,8)
14522590	Weißenborn/Erzgeb.	1950 - 1989	31	5,9	7	(1,3)
14522590	Weißenborn/Erzgeb.	1990 und später	23	6,6	14	4,0
14522600	Zettlitz	Insgesamt	87	24,4	22	6,2
14522600	Zettlitz	bis 1949	16	10,7	16	10,7
14522600	Zettlitz	1950 - 1989	67	46,5	3	(2,1)
14522600	Zettlitz	1990 und später	3	(4,9)	4	(6,6)
14523	Vogtlandkreis	Insgesamt	8.832	6,7	6.668	5,0
14523	Vogtlandkreis	bis 1949	6.855	9,9	5.037	7,3
14523	Vogtlandkreis	1950 - 1989	1.119	2,7	1.072	2,6
14523	Vogtlandkreis	1990 und später	858	3,9	558	2,6
14523010	Adorf/Vogtl., Stadt	Insgesamt	345	12,3	170	6,1
14523010	Adorf/Vogtl., Stadt	bis 1949	315	20,0	123	7,8
14523010	Adorf/Vogtl., Stadt	1950 - 1989	13	1,5	27	3,1
14523010	Adorf/Vogtl., Stadt	1990 und später	22	6,0	17	4,7
14523020	Auerbach/Vogtl., Stadt	Insgesamt	994	9,4	261	2,5
14523020	Auerbach/Vogtl., Stadt	bis 1949	640	14,0	187	4,1
14523020	Auerbach/Vogtl., Stadt	1950 - 1989	288	6,9	57	1,4
14523020	Auerbach/Vogtl., Stadt	1990 und später	66	3,7	17	1,0
14523030	Bad Brambach	Insgesamt	49	4,6	161	15,0
14523030	Bad Brambach	bis 1949	33	4,9	109	16,3
14523030	Bad Brambach	1950 - 1989	8	(3,2)	39	15,7
14523030	Bad Brambach	1990 und später	3	(1,9)	13	8,1
14523040	Bad Elster, Stadt	Insgesamt	68	2,9	69	3,0
14523040	Bad Elster, Stadt	bis 1949	38	4,3	39	4,4
14523040	Bad Elster, Stadt	1950 - 1989	10	0,9	19	1,8
14523040	Bad Elster, Stadt	1990 und später	21	5,3	12	3,0

AGS	Kreisfreie Stadt Landkreis Gemeinde Land	Baujahr	Insgesamt absolut	Insgesamt in %	Fernheizung (Fernwärme) absolut	Fernheizung (Fernwärme) in %	Blockheizung absolut	Blockheizung in %	Zentral- heizung absolut	Zentral- heizung in %
14523050	Bergen	Insgesamt	483	100	5	(1,0)	-	-	383	79,3
14523050	Bergen	bis 1949	334	100	3	(0,9)	-	-	261	78,1
14523050	Bergen	1950 - 1989	79	100	-	-	-	-	62	78,5
14523050	Bergen	1990 und später	72	100	3	(4,2)	-	-	64	87,7
14523060	Bösenbrunn	Insgesamt	545	100	-	-	5	(0,9)	414	76,0
14523060	Bösenbrunn	bis 1949	289	100	-	-	-	-	193	66,8
14523060	Bösenbrunn	1950 - 1989	159	100	-	-	-	-	136	85,5
14523060	Bösenbrunn	1990 und später	97	100	-	-	3	(3,1)	87	89,7
14523080	Eichigt	Insgesamt	614	100	12	2,0	15	2,4	454	73,9
14523080	Eichigt	bis 1949	332	100	3	(0,9)	-	-	229	69,0
14523080	Eichigt	1950 - 1989	183	100	6	(3,3)	11	6,0	137	74,9
14523080	Eichigt	1990 und später	97	100	-	-	3	(3,1)	86	88,7
14523090	Ellefeld	Insgesamt	1.447	100	277	19,1	10	0,7	991	68,5
14523090	Ellefeld	bis 1949	949	100	50	5,3	10	1,1	752	79,2
14523090	Ellefeld	1950 - 1989	94	100	8	(8,5)	-	-	80	85,1
14523090	Ellefeld	1990 und später	404	100	225	55,7	-	-	157	38,9
14523100	Elsterberg, Stadt	Insgesamt	2.333	100	42	1,8	14	0,6	2.065	88,5
14523100	Elsterberg, Stadt	bis 1949	1.497	100	32	2,1	10	0,7	1.247	83,3
14523100	Elsterberg, Stadt	1950 - 1989	573	100	7	(1,2)	4	(0,7)	561	97,9
14523100	Elsterberg, Stadt	1990 und später	263	100	3	(1,1)	-	-	257	96,6
14523120	Falkenstein/Vogtl., Stadt	Insgesamt	5.114	100	144	2,8	12	0,2	4.089	80,0
14523120	Falkenstein/Vogtl., Stadt	bis 1949	3.717	100	58	1,6	8	(0,2)	2.901	78,0
14523120	Falkenstein/Vogtl., Stadt	1950 - 1989	813	100	67	8,2	3	(0,4)	678	83,4
14523120	Falkenstein/Vogtl., Stadt	1990 und später	581	100	20	3,4	3	(0,5)	510	87,8
14523130	Grünbach	Insgesamt	828	100	12	1,4	6	(0,7)	680	82,1
14523130	Grünbach	bis 1949	535	100	6	(1,1)	4	(0,7)	420	78,5
14523130	Grünbach	1950 - 1989	155	100	4	(2,6)	-	-	135	87,1
14523130	Grünbach	1990 und später	141	100	-	-	-	-	124	87,9
14523150	Heinsdorfergrund	Insgesamt	946	100	20	2,1	5	(0,5)	840	88,8
14523150	Heinsdorfergrund	bis 1949	441	100	10	2,3	-	-	393	89,1
14523150	Heinsdorfergrund	1950 - 1989	132	100	-	-	-	-	120	90,9
14523150	Heinsdorfergrund	1990 und später	373	100	9	(2,4)	4	(1,1)	327	87,7
14523160	Klingenthal, Stadt	Insgesamt	4.813	100	536	11,1	750	15,6	2.780	57,8
14523160	Klingenthal, Stadt	bis 1949	2.710	100	56	2,1	7	(0,3)	2.016	74,4
14523160	Klingenthal, Stadt	1950 - 1989	1.612	100	465	28,8	739	45,8	325	20,2
14523160	Klingenthal, Stadt	1990 und später	491	100	15	3,1	3	(0,6)	439	89,4
14523170	Lengenfeld, Stadt	Insgesamt	3.736	100	84	2,2	68	1,8	2.948	78,9
14523170	Lengenfeld, Stadt	bis 1949	2.160	100	34	1,6	31	1,4	1.603	74,2
14523170	Lengenfeld, Stadt	1950 - 1989	846	100	27	3,2	11	1,3	714	84,4
14523170	Lengenfeld, Stadt	1990 und später	728	100	23	3,2	25	3,4	631	86,7
14523190	Limbach	Insgesamt	704	100	8	(1,1)	3	(0,4)	571	81,1
14523190	Limbach	bis 1949	485	100	5	(1,0)	3	(0,6)	375	77,3
14523190	Limbach	1950 - 1989	72	100	-	-	-	-	65	92,9
14523190	Limbach	1990 und später	146	100	-	-	3	(2,1)	132	90,4
14523200	Markneukirchen, Stadt	Insgesamt	3.993	100	59	1,5	421	10,5	2.817	70,5
14523200	Markneukirchen, Stadt	bis 1949	2.745	100	32	1,2	17	0,6	2.079	75,7
14523200	Markneukirchen, Stadt	1950 - 1989	789	100	-	-	345	43,7	401	50,8
14523200	Markneukirchen, Stadt	1990 und später	461	100	20	4,3	60	13,0	343	74,4
14523230	Mühlental	Insgesamt	587	100	6	(1,0)	5	(0,9)	436	74,3
14523230	Mühlental	bis 1949	391	100	-	-	5	(1,3)	274	70,1
14523230	Mühlental	1950 - 1989	101	100	-	-	3	(3,0)	85	84,2
14523230	Mühlental	1990 und später	98	100	3	(3,1)	-	-	84	85,7
14523245	Muldenhammer	Insgesamt	1.593	100	38	2,4	80	5,0	1.166	73,2
14523245	Muldenhammer	bis 1949	872	100	-	-	8	(0,9)	641	73,5
14523245	Muldenhammer	1950 - 1989	520	100	36	6,9	74	14,2	343	66,0
14523245	Muldenhammer	1990 und später	203	100	-	-	-	-	182	89,7
14523260	Netzschkau, Stadt	Insgesamt	2.178	100	39	1,8	3	(0,1)	1.738	79,8
14523260	Netzschkau, Stadt	bis 1949	1.553	100	31	2,0	3	(0,2)	1.189	76,6
14523260	Netzschkau, Stadt	1950 - 1989	303	100	-	-	-	-	271	89,4
14523260	Netzschkau, Stadt	1990 und später	316	100	11	3,5	3	(0,9)	281	88,9
14523270	Neuensalz	Insgesamt	1.076	100	10	0,9	20	1,9	851	79,1
14523270	Neuensalz	bis 1949	467	100	-	-	6	(1,3)	361	77,3
14523270	Neuensalz	1950 - 1989	294	100	6	(2,0)	6	(2,0)	217	73,8
14523270	Neuensalz	1990 und später	315	100	3	(1,0)	4	(1,3)	272	86,3
14523280	Neumark	Insgesamt	1.503	100	21	1,4	22	1,5	1.305	86,8
14523280	Neumark	bis 1949	831	100	8	(1,0)	10	1,2	687	82,7
14523280	Neumark	1950 - 1989	288	100	4	(1,4)	3	(1,0)	265	92,0
14523280	Neumark	1990 und später	385	100	9	(2,3)	8	(2,1)	347	90,1
14523290	Neustadt/Vogtl.	Insgesamt	482	100	6	(1,2)	3	(0,6)	365	75,7
14523290	Neustadt/Vogtl.	bis 1949	239	100	-	-	-	-	161	67,4
14523290	Neustadt/Vogtl.	1950 - 1989	120	100	-	-	-	-	106	88,3
14523290	Neustadt/Vogtl.	1990 und später	123	100	6	(4,9)	-	-	99	80,5
14523300	Oelsnitz/Vogtl., Stadt	Insgesamt	6.216	100	639	10,3	699	11,2	3.880	62,4
14523300	Oelsnitz/Vogtl., Stadt	bis 1949	3.590	100	128	3,6	135	3,8	2.468	68,7
14523300	Oelsnitz/Vogtl., Stadt	1950 - 1989	1.757	100	479	27,3	560	31,9	657	37,4
14523300	Oelsnitz/Vogtl., Stadt	1990 und später	868	100	32	3,7	6	(0,7)	755	87,0
14523310	Pausa-Mühltroff, Stadt	Insgesamt	2.542	100	49	1,9	98	3,9	2.075	81,6
14523310	Pausa-Mühltroff, Stadt	bis 1949	1.690	100	31	1,8	56	3,3	1.345	79,6
14523310	Pausa-Mühltroff, Stadt	1950 - 1989	565	100	8	(1,4)	36	6,4	479	84,8
14523310	Pausa-Mühltroff, Stadt	1990 und später	282	100	10	3,5	6	(2,1)	249	88,3
14523320	Plauen, Stadt	Insgesamt	41.283	100	12.276	29,7	1.236	3,0	24.764	60,0
14523320	Plauen, Stadt	bis 1949	18.011	100	933	5,2	197	1,1	14.727	81,8
14523320	Plauen, Stadt	1950 - 1989	15.703	100	10.099	64,3	933	5,9	4.237	27,0
14523320	Plauen, Stadt	1990 und später	7.570	100	1.243	16,4	107	1,4	5.803	76,7
14523330	Pöhl	Insgesamt	1.381	100	187	13,5	17	1,2	952	68,9
14523330	Pöhl	bis 1949	611	100	-	-	6	(1,0)	445	72,8
14523330	Pöhl	1950 - 1989	527	100	173	32,8	3	(0,6)	318	60,3
14523330	Pöhl	1990 und später	244	100	19	7,8	8	(3,3)	188	77,0
14523340	Reichenbach im Vogtland, Stadt	Insgesamt	12.982	100	2.885	22,2	50	0,4	8.734	67,3
14523340	Reichenbach im Vogtland, Stadt	bis 1949	7.114	100	128	1,8	30	0,4	5.908	83,0
14523340	Reichenbach im Vogtland, Stadt	1950 - 1989	4.517	100	2.659	58,9	10	0,2	1.652	36,6
14523340	Reichenbach im Vogtland, Stadt	1990 und später	1.356	100	98	7,2	11	0,8	1.171	86,4
14523360	Rodewisch, Stadt	Insgesamt	3.692	100	552	15,0	43	1,2	2.593	70,2
14523360	Rodewisch, Stadt	bis 1949	2.096	100	63	3,0	14	0,7	1.581	75,4
14523360	Rodewisch, Stadt	1950 - 1989	943	100	395	41,9	8	(0,8)	505	53,6
14523360	Rodewisch, Stadt	1990 und später	657	100	93	14,2	20	3,0	508	77,3
14523365	Rosenbach/Vogtl.	Insgesamt	2.090	100	117	5,6	35	1,7	1.698	81,2
14523365	Rosenbach/Vogtl.	bis 1949	974	100	10	1,0	16	1,6	778	79,9
14523365	Rosenbach/Vogtl.	1950 - 1989	706	100	98	13,9	12	1,7	570	80,7
14523365	Rosenbach/Vogtl.	1990 und später	407	100	3	(0,7)	6	(1,5)	356	87,5

AGS	Kreisfreie Stadt Landkreis Gemeinde Land	Baujahr	Etagen- heizung absolut	Etagen- heizung in %	Einzel- /Mehrraumöfen (auch Nachtspeicher- heizung) absolut	Einzel- /Mehrraumöfen (auch Nachtspeicher- heizung) in %
14523050	Bergen	Insgesamt	21	4,3	73	15,1
14523050	Bergen	bis 1949	13	3,9	54	16,2
14523050	Bergen	1950 - 1989	5	(6,3)	11	13,9
14523050	Bergen	1990 und später	-	-	5	(6,9)
14523060	Bösenbrunn	Insgesamt	26	4,8	101	18,5
14523060	Bösenbrunn	bis 1949	17	5,9	77	26,6
14523060	Bösenbrunn	1950 - 1989	6	(3,8)	17	10,7
14523060	Bösenbrunn	1990 und später	3	(3,1)	7	(7,2)
14523080	Eichigt	Insgesamt	22	3,6	109	17,8
14523080	Eichigt	bis 1949	15	4,5	82	24,7
14523080	Eichigt	1950 - 1989	7	(3,8)	20	10,9
14523080	Eichigt	1990 und später	3	(3,1)	8	(8,2)
14523090	Ellefeld	Insgesamt	131	9,1	41	2,8
14523090	Ellefeld	bis 1949	106	11,2	35	3,7
14523090	Ellefeld	1950 - 1989	5	(5,3)	3	(3,2)
14523090	Ellefeld	1990 und später	20	5,0	3	(0,7)
14523100	Elsterberg, Stadt	Insgesamt	87	3,7	97	4,2
14523100	Elsterberg, Stadt	bis 1949	83	5,5	89	5,9
14523100	Elsterberg, Stadt	1950 - 1989	3	(0,5)	4	(0,7)
14523100	Elsterberg, Stadt	1990 und später	3	(1,1)	5	(1,9)
14523120	Falkenstein/Vogtl., Stadt	Insgesamt	480	9,4	280	5,5
14523120	Falkenstein/Vogtl., Stadt	bis 1949	404	10,9	245	6,6
14523120	Falkenstein/Vogtl., Stadt	1950 - 1989	47	5,8	22	2,7
14523120	Falkenstein/Vogtl., Stadt	1990 und später	35	6,0	13	2,2
14523130	Grünbach	Insgesamt	58	7,0	72	8,7
14523130	Grünbach	bis 1949	41	7,7	64	12,0
14523130	Grünbach	1950 - 1989	12	7,7	4	(2,6)
14523130	Grünbach	1990 und später	5	(3,5)	7	(5,0)
14523150	Heinsdorfergrund	Insgesamt	42	4,4	39	4,1
14523150	Heinsdorfergrund	bis 1949	15	3,4	23	5,2
14523150	Heinsdorfergrund	1950 - 1989	10	7,6	3	(2,3)
14523150	Heinsdorfergrund	1990 und später	13	3,5	16	4,3
14523160	Klingenthal, Stadt	Insgesamt	351	7,3	367	7,6
14523160	Klingenthal, Stadt	bis 1949	302	11,1	309	11,4
14523160	Klingenthal, Stadt	1950 - 1989	31	1,9	51	3,2
14523160	Klingenthal, Stadt	1990 und später	26	5,3	11	2,2
14523170	Lengenfeld, Stadt	Insgesamt	353	9,4	260	7,0
14523170	Lengenfeld, Stadt	bis 1949	292	13,5	179	8,3
14523170	Lengenfeld, Stadt	1950 - 1989	32	3,8	61	7,2
14523170	Lengenfeld, Stadt	1990 und später	31	4,3	16	2,2
14523190	Limbach	Insgesamt	45	6,4	74	10,5
14523190	Limbach	bis 1949	35	7,2	67	13,8
14523190	Limbach	1950 - 1989	3	(4,2)	5	(6,9)
14523190	Limbach	1990 und später	7	(4,8)	8	(5,5)
14523200	Markneukirchen, Stadt	Insgesamt	429	10,7	259	6,5
14523200	Markneukirchen, Stadt	bis 1949	391	14,2	220	8,0
14523200	Markneukirchen, Stadt	1950 - 1989	19	2,4	26	3,3
14523200	Markneukirchen, Stadt	1990 und später	20	4,3	13	2,8
14523230	Mühlental	Insgesamt	32	5,5	105	17,9
14523230	Mühlental	bis 1949	28	7,2	81	20,7
14523230	Mühlental	1950 - 1989	3	(3,0)	14	13,9
14523230	Mühlental	1990 und später	5	(5,1)	11	11,2
14523245	Muldenhammer	Insgesamt	77	4,8	221	13,9
14523245	Muldenhammer	bis 1949	63	7,2	152	17,4
14523245	Muldenhammer	1950 - 1989	8	(1,5)	59	11,3
14523245	Muldenhammer	1990 und später	10	4,9	10	4,9
14523260	Netzschkau, Stadt	Insgesamt	262	12,0	124	5,7
14523260	Netzschkau, Stadt	bis 1949	221	14,2	108	7,0
14523260	Netzschkau, Stadt	1950 - 1989	24	7,9	9	(3,0)
14523260	Netzschkau, Stadt	1990 und später	18	5,7	4	(1,3)
14523270	Neuensalz	Insgesamt	80	7,4	118	11,0
14523270	Neuensalz	bis 1949	20	4,3	74	15,8
14523270	Neuensalz	1950 - 1989	40	13,6	28	9,5
14523270	Neuensalz	1990 und später	20	6,3	18	5,7
14523280	Neumark	Insgesamt	73	4,9	85	5,7
14523280	Neumark	bis 1949	52	6,3	68	8,2
14523280	Neumark	1950 - 1989	11	3,8	5	(1,7)
14523280	Neumark	1990 und später	9	(2,3)	15	3,9
14523290	Neustadt/Vogtl.	Insgesamt	25	5,2	87	18,0
14523290	Neustadt/Vogtl.	bis 1949	13	5,4	61	25,5
14523290	Neustadt/Vogtl.	1950 - 1989	3	(2,5)	13	10,8
14523290	Neustadt/Vogtl.	1990 und später	5	(4,1)	13	10,6
14523300	Oelsnitz/Vogtl., Stadt	Insgesamt	639	10,3	313	5,0
14523300	Oelsnitz/Vogtl., Stadt	bis 1949	548	15,3	266	7,4
14523300	Oelsnitz/Vogtl., Stadt	1950 - 1989	30	1,7	32	1,8
14523300	Oelsnitz/Vogtl., Stadt	1990 und später	68	7,8	14	1,6
14523310	Pausa-Mühltroff, Stadt	Insgesamt	90	3,5	214	8,4
14523310	Pausa-Mühltroff, Stadt	bis 1949	66	3,9	185	10,9
14523310	Pausa-Mühltroff, Stadt	1950 - 1989	18	3,2	15	2,7
14523310	Pausa-Mühltroff, Stadt	1990 und später	6	(2,1)	11	3,9
14523320	Plauen, Stadt	Insgesamt	1.745	4,2	1.149	2,8
14523320	Plauen, Stadt	bis 1949	1.393	7,7	745	4,1
14523320	Plauen, Stadt	1950 - 1989	147	0,9	283	1,8
14523320	Plauen, Stadt	1990 und später	207	2,7	125	1,7
14523330	Pöhl	Insgesamt	76	5,5	114	8,3
14523330	Pöhl	bis 1949	52	8,5	81	13,3
14523330	Pöhl	1950 - 1989	14	2,7	18	3,4
14523330	Pöhl	1990 und später	11	4,5	18	7,4
14523340	Reichenbach im Vogtland, Stadt	Insgesamt	874	6,7	334	2,6
14523340	Reichenbach im Vogtland, Stadt	bis 1949	660	9,3	292	4,1
14523340	Reichenbach im Vogtland, Stadt	1950 - 1989	149	3,3	28	0,6
14523340	Reichenbach im Vogtland, Stadt	1990 und später	63	4,6	14	1,0
14523360	Rodewisch, Stadt	Insgesamt	384	10,4	125	3,4
14523360	Rodewisch, Stadt	bis 1949	328	15,6	108	5,2
14523360	Rodewisch, Stadt	1950 - 1989	27	2,9	8	(0,8)
14523360	Rodewisch, Stadt	1990 und später	33	5,0	9	(1,4)
14523365	Rosenbach/Vogtl.	Insgesamt	71	3,4	171	8,2
14523365	Rosenbach/Vogtl.	bis 1949	38	3,9	131	13,4
14523365	Rosenbach/Vogtl.	1950 - 1989	6	(0,8)	20	2,8
14523365	Rosenbach/Vogtl.	1990 und später	25	6,1	20	4,9

AGS	Kreisfreie Stadt Landkreis Gemeinde Land	Baujahr	Insgesamt absolut	Insgesamt in %	Fernheizung (Fernwärme) absolut	Fernheizung (Fernwärme) in %	Blockheizung absolut	Blockheizung in %	Zentral- heizung absolut	Zentral- heizung in %
14523370	Schöneck/Vogtl., Stadt	Insgesamt	1.660	100	34	2,0	179	10,8	1.187	71,5
14523370	Schöneck/Vogtl., Stadt	bis 1949	1.020	100	21	2,1	6	(0,6)	774	75,9
14523370	Schöneck/Vogtl., Stadt	1950 - 1989	381	100	4	(1,0)	173	45,4	180	47,2
14523370	Schöneck/Vogtl., Stadt	1990 und später	259	100	3	(1,2)	-	-	236	91,1
14523380	Steinberg	Insgesamt	1.327	100	40	3,0	12	0,9	1.139	85,8
14523380	Steinberg	bis 1949	823	100	28	3,4	5	(0,6)	684	83,1
14523380	Steinberg	1950 - 1989	227	100	-	-	-	-	210	92,5
14523380	Steinberg	1990 und später	276	100	7	(2,5)	3	(1,1)	249	90,2
14523410	Theuma	Insgesamt	464	100	54	11,6	10	2,2	334	72,0
14523410	Theuma	bis 1949	221	100	34	15,4	3	(1,4)	151	68,3
14523410	Theuma	1950 - 1989	97	100	11	11,3	6	(6,2)	62	63,9
14523410	Theuma	1990 und später	145	100	14	9,7	3	(2,1)	119	82,1
14523420	Tirpersdorf	Insgesamt	677	100	3	(0,4)	7	(1,0)	529	78,1
14523420	Tirpersdorf	bis 1949	363	100	3	(0,8)	3	(0,8)	277	76,3
14523420	Tirpersdorf	1950 - 1989	152	100	-	-	3	(2,0)	120	78,9
14523420	Tirpersdorf	1990 und später	160	100	-	-	-	-	133	83,1
14523430	Treuen, Stadt	Insgesamt	4.226	100	77	1,8	79	1,9	3.360	79,5
14523430	Treuen, Stadt	bis 1949	2.532	100	43	1,7	22	0,9	1.921	75,9
14523430	Treuen, Stadt	1950 - 1989	875	100	18	2,1	20	2,3	729	83,3
14523430	Treuen, Stadt	1990 und später	820	100	17	2,1	38	4,6	711	86,7
14523440	Triebel/Vogtl.	Insgesamt	625	100	-	-	5	(0,8)	515	82,4
14523440	Triebel/Vogtl.	bis 1949	316	100	-	-	3	(0,9)	228	72,2
14523440	Triebel/Vogtl.	1950 - 1989	211	100	-	-	-	-	195	92,4
14523440	Triebel/Vogtl.	1990 und später	99	100	-	-	-	-	93	91,2
14523450	Weischlitz	Insgesamt	2.983	100	425	14,2	25	0,8	2.034	68,2
14523450	Weischlitz	bis 1949	1.442	100	17	1,2	11	0,8	1.097	76,1
14523450	Weischlitz	1950 - 1989	977	100	386	39,5	3	(0,3)	480	49,1
14523450	Weischlitz	1990 und später	565	100	21	3,7	12	2,1	454	80,4
14523460	Werda	Insgesamt	729	100	10	1,4	-	-	631	86,6
14523460	Werda	bis 1949	389	100	3	(0,8)	-	-	322	82,8
14523460	Werda	1950 - 1989	208	100	-	-	-	-	186	89,4
14523460	Werda	1990 und später	134	100	4	(3,0)	-	-	123	91,1
14524	Zwickau	Insgesamt	181.368	100	38.389	21,2	2.802	1,5	124.451	68,6
14524	Zwickau	bis 1949	90.567	100	5.519	6,1	792	0,9	72.593	80,2
14524	Zwickau	1950 - 1989	55.191	100	28.573	51,8	1.514	2,7	23.077	41,8
14524	Zwickau	1990 und später	35.609	100	4.295	12,1	494	1,4	28.781	80,8
14524010	Bernsdorf	Insgesamt	1.049	100	29	2,8	17	1,6	894	85,2
14524010	Bernsdorf	bis 1949	556	100	10	1,8	7	(1,3)	472	84,9
14524010	Bernsdorf	1950 - 1989	200	100	-	-	-	-	182	91,0
14524010	Bernsdorf	1990 und später	293	100	15	5,1	4	(1,4)	239	81,6
14524020	Callenberg	Insgesamt	2.341	100	32	1,4	147	6,3	1.826	78,0
14524020	Callenberg	bis 1949	1.368	100	25	1,8	24	1,8	1.091	79,8
14524020	Callenberg	1950 - 1989	441	100	5	(1,1)	114	25,9	262	59,4
14524020	Callenberg	1990 und später	526	100	3	(0,6)	5	(1,0)	472	89,7
14524030	Crimmitschau, Stadt	Insgesamt	11.232	100	3.450	30,7	63	0,6	6.516	58,0
14524030	Crimmitschau, Stadt	bis 1949	5.834	100	255	4,4	35	0,6	4.511	77,3
14524030	Crimmitschau, Stadt	1950 - 1989	3.263	100	2.610	80,0	10	0,3	582	17,8
14524030	Crimmitschau, Stadt	1990 und später	2.135	100	584	27,4	18	0,8	1.419	66,5
14524040	Crinitzberg	Insgesamt	912	100	26	2,9	8	(0,9)	788	86,4
14524040	Crinitzberg	bis 1949	637	100	18	2,8	4	(0,6)	542	85,1
14524040	Crinitzberg	1950 - 1989	157	100	5	(3,2)	-	-	137	87,3
14524040	Crinitzberg	1990 und später	118	100	4	(3,4)	-	-	108	90,8
14524050	Dennheritz	Insgesamt	649	100	13	2,0	3	(0,5)	548	84,4
14524050	Dennheritz	bis 1949	327	100	8	(2,4)	3	(0,9)	264	80,7
14524050	Dennheritz	1950 - 1989	118	100	3	(2,5)	-	-	87	73,7
14524050	Dennheritz	1990 und später	203	100	3	(1,5)	-	-	190	94,5
14524060	Fraureuth	Insgesamt	2.744	100	72	2,6	23	0,8	2.297	83,7
14524060	Fraureuth	bis 1949	1.189	100	48	4,0	15	1,3	848	71,3
14524060	Fraureuth	1950 - 1989	899	100	3	(0,3)	3	(0,3)	864	96,1
14524060	Fraureuth	1990 und später	651	100	21	3,2	7	(1,1)	581	89,2
14524070	Gersdorf	Insgesamt	2.039	100	40	2,0	18	0,9	1.799	88,2
14524070	Gersdorf	bis 1949	1.239	100	14	1,1	9	(0,7)	1.086	87,7
14524070	Gersdorf	1950 - 1989	343	100	7	(2,0)	5	(1,5)	310	90,4
14524070	Gersdorf	1990 und später	462	100	22	4,8	9	(1,9)	407	88,1
14524080	Glauchau, Stadt	Insgesamt	13.355	100	1.906	14,3	93	0,7	10.008	74,9
14524080	Glauchau, Stadt	bis 1949	7.173	100	456	6,4	76	1,1	5.559	77,5
14524080	Glauchau, Stadt	1950 - 1989	3.125	100	1.230	39,4	7	(0,2)	1.774	56,8
14524080	Glauchau, Stadt	1990 und später	3.054	100	221	7,2	15	0,5	2.676	87,6
14524090	Hartenstein, Stadt	Insgesamt	2.238	100	23	1,0	22	1,0	1.956	87,4
14524090	Hartenstein, Stadt	bis 1949	1.091	100	7	(0,6)	16	1,5	897	82,2
14524090	Hartenstein, Stadt	1950 - 1989	521	100	-	-	-	-	492	94,4
14524090	Hartenstein, Stadt	1990 und später	622	100	16	2,6	5	(0,8)	562	90,4
14524100	Hartmannsdorf b. Kirchberg	Insgesamt	599	100	13	2,2	7	(1,2)	504	84,1
14524100	Hartmannsdorf b. Kirchberg	bis 1949	374	100	3	(0,8)	3	(0,8)	305	81,6
14524100	Hartmannsdorf b. Kirchberg	1950 - 1989	98	100	10	10,2	-	-	80	81,6
14524100	Hartmannsdorf b. Kirchberg	1990 und später	131	100	-	-	4	(3,1)	118	90,8
14524110	Hirschfeld	Insgesamt	492	100	3	(0,6)	15	3,0	418	85,0
14524110	Hirschfeld	bis 1949	313	100	-	-	7	(2,2)	254	81,2
14524110	Hirschfeld	1950 - 1989	97	100	3	(3,1)	-	-	90	93,8
14524110	Hirschfeld	1990 und später	87	100	-	-	6	(6,9)	75	89,3
14524120	Hohenstein-Ernstthal, Stadt	Insgesamt	8.439	100	2.998	35,5	63	0,7	4.824	57,2
14524120	Hohenstein-Ernstthal, Stadt	bis 1949	3.931	100	337	8,6	25	0,6	3.102	78,9
14524120	Hohenstein-Ernstthal, Stadt	1950 - 1989	3.162	100	2.451	77,5	10	0,3	673	21,3
14524120	Hohenstein-Ernstthal, Stadt	1990 und später	1.346	100	214	15,9	23	1,7	1.049	77,9
14524130	Kirchberg, Stadt	Insgesamt	4.324	100	988	22,8	29	0,7	2.955	68,3
14524130	Kirchberg, Stadt	bis 1949	2.344	100	81	3,5	16	0,7	1.948	83,1
14524130	Kirchberg, Stadt	1950 - 1989	1.263	100	847	67,1	-	-	393	31,1
14524130	Kirchberg, Stadt	1990 und später	715	100	59	8,3	14	2,0	615	86,0
14524140	Langenbernsdorf	Insgesamt	1.586	100	5	(0,3)	6	(0,4)	1.365	86,1
14524140	Langenbernsdorf	bis 1949	737	100	-	-	3	(0,4)	619	84,0
14524140	Langenbernsdorf	1950 - 1989	420	100	4	(1,0)	-	-	366	87,1
14524140	Langenbernsdorf	1990 und später	434	100	-	-	6	(1,4)	377	86,9
14524150	Langenweißbach	Insgesamt	1.186	100	11	0,9	10	0,8	1.046	88,2
14524150	Langenweißbach	bis 1949	670	100	5	(0,7)	5	(0,7)	582	86,9
14524150	Langenweißbach	1950 - 1989	298	100	3	(1,0)	5	(1,7)	261	87,6
14524150	Langenweißbach	1990 und später	226	100	-	-	3	(1,3)	202	89,4

AGS	Kreisfreie Stadt Landkreis Gemeinde Land	Baujahr	Etagen- heizung absolut	Etagen- heizung in %	Einzel- /Mehrraumöfen (auch Nachtspeicher- heizung) absolut	Einzel- /Mehrraumöfen (auch Nachtspeicher- heizung) in %
14523370	Schöneck/Vogtl., Stadt	Insgesamt	127	7,7	124	7,5
14523370	Schöneck/Vogtl., Stadt	bis 1949	109	10,7	102	10,0
14523370	Schöneck/Vogtl., Stadt	1950 - 1989	8	(2,1)	17	4,5
14523370	Schöneck/Vogtl., Stadt	1990 und später	8	(3,1)	5	(1,9)
14523380	Steinberg	Insgesamt	67	5,0	69	5,2
14523380	Steinberg	bis 1949	54	6,6	52	6,3
14523380	Steinberg	1950 - 1989	6	(2,6)	9	(4,0)
14523380	Steinberg	1990 und später	9	(3,3)	8	(2,9)
14523410	Theuma	Insgesamt	26	5,6	37	8,0
14523410	Theuma	bis 1949	8	(3,6)	24	10,9
14523410	Theuma	1950 - 1989	11	11,3	6	(6,2)
14523410	Theuma	1990 und später	7	(4,8)	7	(4,8)
14523420	Tirpersdorf	Insgesamt	25	3,7	110	16,2
14523420	Tirpersdorf	bis 1949	8	(2,2)	72	19,8
14523420	Tirpersdorf	1950 - 1989	9	(5,9)	19	12,5
14523420	Tirpersdorf	1990 und später	8	(5,0)	21	13,1
14523430	Treuen, Stadt	Insgesamt	436	10,3	260	6,2
14523430	Treuen, Stadt	bis 1949	333	13,2	197	7,8
14523430	Treuen, Stadt	1950 - 1989	68	7,8	38	4,3
14523430	Treuen, Stadt	1990 und später	35	4,3	25	3,0
14523440	Triebel/Vogtl.	Insgesamt	19	3,0	82	13,1
14523440	Triebel/Vogtl.	bis 1949	17	5,4	65	20,6
14523440	Triebel/Vogtl.	1950 - 1989	-	-	14	6,6
14523440	Triebel/Vogtl.	1990 und später	4	(4,0)	3	(3,0)
14523450	Weischlitz	Insgesamt	158	5,3	319	10,7
14523450	Weischlitz	bis 1949	80	5,5	220	15,3
14523450	Weischlitz	1950 - 1989	40	4,1	63	6,4
14523450	Weischlitz	1990 und später	36	6,4	36	6,4
14523460	Werda	Insgesamt	18	2,5	73	10,0
14523460	Werda	bis 1949	13	3,3	54	13,9
14523460	Werda	1950 - 1989	-	-	13	6,3
14523460	Werda	1990 und später	4	(3,0)	3	(2,2)
14524	Zwickau	Insgesamt	10.223	5,6	4.901	2,7
14524	Zwickau	bis 1949	7.465	8,2	3.693	4,1
14524	Zwickau	1950 - 1989	1.187	2,2	751	1,4
14524	Zwickau	1990 und später	1.576	4,4	455	1,3
14524010	Bernsdorf	Insgesamt	62	5,9	38	3,6
14524010	Bernsdorf	bis 1949	31	5,6	26	4,7
14524010	Bernsdorf	1950 - 1989	3	(1,5)	10	5,0
14524010	Bernsdorf	1990 und später	29	9,9	3	(1,0)
14524020	Callenberg	Insgesamt	164	7,0	158	6,7
14524020	Callenberg	bis 1949	94	6,9	126	9,2
14524020	Callenberg	1950 - 1989	38	8,6	22	5,0
14524020	Callenberg	1990 und später	32	6,1	14	2,7
14524030	Crimmitschau, Stadt	Insgesamt	814	7,2	357	3,2
14524030	Crimmitschau, Stadt	bis 1949	692	11,9	304	5,2
14524030	Crimmitschau, Stadt	1950 - 1989	37	1,1	22	0,7
14524030	Crimmitschau, Stadt	1990 und später	81	3,8	33	1,5
14524040	Crinitzberg	Insgesamt	45	4,9	46	5,0
14524040	Crinitzberg	bis 1949	42	6,6	36	5,7
14524040	Crinitzberg	1950 - 1989	3	(1,9)	9	(5,7)
14524040	Crinitzberg	1990 und später	-	-	4	(3,4)
14524050	Dennheritz	Insgesamt	47	7,2	46	7,1
14524050	Dennheritz	bis 1949	24	7,3	30	9,2
14524050	Dennheritz	1950 - 1989	13	11,0	21	17,8
14524050	Dennheritz	1990 und später	6	(3,0)	-	-
14524060	Fraureuth	Insgesamt	207	7,5	136	5,0
14524060	Fraureuth	bis 1949	167	14,0	105	8,8
14524060	Fraureuth	1950 - 1989	17	1,9	13	1,4
14524060	Fraureuth	1990 und später	24	3,7	22	3,4
14524070	Gersdorf	Insgesamt	125	6,1	56	2,7
14524070	Gersdorf	bis 1949	87	7,0	49	4,0
14524070	Gersdorf	1950 - 1989	19	5,5	3	(0,9)
14524070	Gersdorf	1990 und später	22	4,8	5	(1,1)
14524080	Glauchau, Stadt	Insgesamt	916	6,9	394	3,0
14524080	Glauchau, Stadt	bis 1949	751	10,5	302	4,2
14524080	Glauchau, Stadt	1950 - 1989	59	1,9	51	1,6
14524080	Glauchau, Stadt	1990 und später	110	3,6	36	1,2
14524090	Hartenstein, Stadt	Insgesamt	109	4,9	134	6,0
14524090	Hartenstein, Stadt	bis 1949	68	6,2	104	9,5
14524090	Hartenstein, Stadt	1950 - 1989	15	2,9	10	1,9
14524090	Hartenstein, Stadt	1990 und später	26	4,2	18	2,9
14524100	Hartmannsdorf b. Kirchberg	Insgesamt	43	7,2	33	5,5
14524100	Hartmannsdorf b. Kirchberg	bis 1949	34	9,1	26	7,0
14524100	Hartmannsdorf b. Kirchberg	1950 - 1989	-	-	-	-
14524100	Hartmannsdorf b. Kirchberg	1990 und später	4	(3,1)	5	(3,8)
14524110	Hirschfeld	Insgesamt	30	6,1	31	6,3
14524110	Hirschfeld	bis 1949	20	6,4	28	8,9
14524110	Hirschfeld	1950 - 1989	5	(5,2)	-	-
14524110	Hirschfeld	1990 und später	3	(3,4)	-	-
14524120	Hohenstein-Ernstthal, Stadt	Insgesamt	408	4,8	122	1,4
14524120	Hohenstein-Ernstthal, Stadt	bis 1949	352	9,0	97	2,5
14524120	Hohenstein-Ernstthal, Stadt	1950 - 1989	14	0,4	14	0,4
14524120	Hohenstein-Ernstthal, Stadt	1990 und später	48	3,6	8	(0,6)
14524130	Kirchberg, Stadt	Insgesamt	194	4,5	141	3,3
14524130	Kirchberg, Stadt	bis 1949	164	7,0	122	5,2
14524130	Kirchberg, Stadt	1950 - 1989	10	0,8	8	(0,6)
14524130	Kirchberg, Stadt	1990 und später	16	2,2	11	1,5
14524140	Langenbernsdorf	Insgesamt	52	3,3	151	9,5
14524140	Langenbernsdorf	bis 1949	21	2,8	94	12,8
14524140	Langenbernsdorf	1950 - 1989	19	4,5	24	5,7
14524140	Langenbernsdorf	1990 und später	12	2,8	35	8,1
14524150	Langenweißbach	Insgesamt	55	4,6	66	5,6
14524150	Langenweißbach	bis 1949	29	4,3	42	6,3
14524150	Langenweißbach	1950 - 1989	13	4,4	13	4,4
14524150	Langenweißbach	1990 und später	13	5,8	7	(3,1)

AGS	Kreisfreie Stadt Landkreis Gemeinde Land	Baujahr	Insgesamt absolut	Insgesamt in %	Fernheizung (Fernwärme) absolut	Fernheizung (Fernwärme) in %	Blockheizung absolut	Blockheizung in %	Zentral- heizung absolut	Zentral- heizung in %
14524160	Lichtenstein/Sa., Stadt	Insgesamt	6.358	100	1.803	28,4	50	0,8	4.071	64,0
14524160	Lichtenstein/Sa., Stadt	bis 1949	3.086	100	115	3,7	26	0,8	2.580	83,6
14524160	Lichtenstein/Sa., Stadt	1950 - 1989	2.290	100	1.671	73,0	12	0,5	561	24,5
14524160	Lichtenstein/Sa., Stadt	1990 und später	981	100	13	1,3	8	(0,8)	924	94,2
14524170	Lichtentanne	Insgesamt	3.248	100	44	1,4	35	1,1	2.719	83,7
14524170	Lichtentanne	bis 1949	1.818	100	17	0,9	22	1,2	1.506	82,8
14524170	Lichtentanne	1950 - 1989	665	100	13	2,0	3	(0,5)	532	80,0
14524170	Lichtentanne	1990 und später	765	100	16	2,1	11	1,4	677	88,5
14524180	Limbach-Oberfrohna, Stadt	Insgesamt	13.421	100	1.990	14,8	184	1,4	9.816	73,1
14524180	Limbach-Oberfrohna, Stadt	bis 1949	7.757	100	198	2,6	145	1,9	6.513	84,0
14524180	Limbach-Oberfrohna, Stadt	1950 - 1989	2.582	100	1.240	48,0	15	0,6	950	36,8
14524180	Limbach-Oberfrohna, Stadt	1990 und später	3.081	100	551	17,9	23	0,7	2.353	76,4
14524190	Meerane, Stadt	Insgesamt	9.022	100	1.999	22,2	81	0,9	6.168	68,4
14524190	Meerane, Stadt	bis 1949	5.016	100	131	2,6	23	0,5	4.179	83,3
14524190	Meerane, Stadt	1950 - 1989	2.542	100	1.782	70,1	3	(0,1)	718	28,2
14524190	Meerane, Stadt	1990 und später	1.466	100	86	5,9	56	3,8	1.272	86,8
14524200	Mülsen	Insgesamt	5.656	100	746	13,2	269	4,8	4.079	72,1
14524200	Mülsen	bis 1949	2.707	100	85	3,1	37	1,4	2.212	81,7
14524200	Mülsen	1950 - 1989	1.851	100	578	31,2	226	12,2	926	50,0
14524200	Mülsen	1990 und später	1.099	100	79	7,2	13	1,2	941	85,6
14524210	Neukirchen/Pleiße	Insgesamt	2.121	100	109	5,1	73	3,4	1.714	80,8
14524210	Neukirchen/Pleiße	bis 1949	1.176	100	42	3,6	6	(0,5)	979	83,2
14524210	Neukirchen/Pleiße	1950 - 1989	375	100	23	6,1	-	-	312	83,2
14524210	Neukirchen/Pleiße	1990 und später	570	100	47	8,2	67	11,8	424	74,4
14524220	Niederfrohna	Insgesamt	1.072	100	20	1,9	15	1,4	869	81,1
14524220	Niederfrohna	bis 1949	659	100	10	1,5	9	(1,4)	510	77,4
14524220	Niederfrohna	1950 - 1989	78	100	-	-	-	-	61	78,2
14524220	Niederfrohna	1990 und später	336	100	8	(2,4)	9	(2,7)	298	88,7
14524230	Oberlungwitz, Stadt	Insgesamt	2.972	100	898	30,2	20	0,7	1.875	63,1
14524230	Oberlungwitz, Stadt	bis 1949	1.557	100	133	8,5	11	0,7	1.270	81,6
14524230	Oberlungwitz, Stadt	1950 - 1989	895	100	659	73,6	-	-	228	25,5
14524230	Oberlungwitz, Stadt	1990 und später	519	100	106	20,4	6	(1,2)	377	72,6
14524240	Oberwiera	Insgesamt	473	100	21	4,4	4	(0,8)	390	82,5
14524240	Oberwiera	bis 1949	233	100	4	(1,7)	4	(1,7)	184	79,0
14524240	Oberwiera	1950 - 1989	137	100	18	13,1	-	-	115	83,9
14524240	Oberwiera	1990 und später	102	100	-	-	3	(2,9)	92	92,9
14524250	Reinsdorf	Insgesamt	4.018	100	587	14,6	26	0,6	3.032	75,5
14524250	Reinsdorf	bis 1949	2.259	100	215	9,5	15	0,7	1.781	78,8
14524250	Reinsdorf	1950 - 1989	705	100	327	46,4	-	-	356	50,5
14524250	Reinsdorf	1990 und später	1.055	100	48	4,5	7	(0,7)	899	85,2
14524260	Remse	Insgesamt	895	100	-	-	12	1,3	815	91,1
14524260	Remse	bis 1949	457	100	-	-	7	(1,5)	406	88,8
14524260	Remse	1950 - 1989	171	100	-	-	-	-	159	95,2
14524260	Remse	1990 und später	266	100	-	-	-	-	251	94,4
14524270	Schönberg	Insgesamt	389	100	3	(0,8)	5	(1,3)	347	89,2
14524270	Schönberg	bis 1949	235	100	-	-	-	-	212	90,2
14524270	Schönberg	1950 - 1989	75	100	-	-	-	-	63	87,5
14524270	Schönberg	1990 und später	78	100	3	(3,8)	3	(3,8)	71	88,8
14524280	St. Egidien	Insgesamt	1.711	100	39	2,3	33	1,9	1.378	80,5
14524280	St. Egidien	bis 1949	706	100	5	(0,7)	23	3,3	602	85,3
14524280	St. Egidien	1950 - 1989	575	100	17	3,0	3	(0,5)	390	67,8
14524280	St. Egidien	1990 und später	427	100	24	5,6	8	(1,9)	381	89,2
14524290	Waldenburg, Stadt	Insgesamt	2.138	100	34	1,6	15	0,7	1.707	79,8
14524290	Waldenburg, Stadt	bis 1949	1.216	100	13	1,1	13	1,1	961	79,0
14524290	Waldenburg, Stadt	1950 - 1989	409	100	3	(0,7)	3	(0,7)	290	70,9
14524290	Waldenburg, Stadt	1990 und später	514	100	18	3,5	6	(1,2)	456	88,7
14524300	Werdau, Stadt	Insgesamt	12.564	100	3.109	24,7	56	0,4	8.034	63,9
14524300	Werdau, Stadt	bis 1949	6.525	100	737	11,3	32	0,5	4.648	71,2
14524300	Werdau, Stadt	1950 - 1989	3.156	100	1.855	58,8	4	(0,1)	1.188	37,6
14524300	Werdau, Stadt	1990 und später	2.882	100	522	18,1	20	0,7	2.202	76,4
14524310	Wildenfels, Stadt	Insgesamt	1.781	100	32	1,8	22	1,2	1.500	84,2
14524310	Wildenfels, Stadt	bis 1949	1.011	100	24	2,4	22	2,2	803	79,4
14524310	Wildenfels, Stadt	1950 - 1989	423	100	-	-	-	-	400	94,6
14524310	Wildenfels, Stadt	1990 und später	347	100	7	(2,0)	-	-	301	86,7
14524320	Wilkau-Haßlau, Stadt	Insgesamt	6.045	100	387	6,4	21	0,3	5.329	88,2
14524320	Wilkau-Haßlau, Stadt	bis 1949	2.785	100	92	3,3	14	0,5	2.455	88,2
14524320	Wilkau-Haßlau, Stadt	1950 - 1989	1.588	100	52	3,3	3	(0,2)	1.509	95,0
14524320	Wilkau-Haßlau, Stadt	1990 und später	1.669	100	243	14,6	3	(0,2)	1.365	81,8
14524330	Zwickau, Stadt, Hochschulstadt	Insgesamt	54.301	100	16.953	31,2	1.355	2,5	32.867	60,5
14524330	Zwickau, Stadt, Hochschulstadt	bis 1949	23.590	100	2.437	10,3	146	0,6	18.715	79,3
14524330	Zwickau, Stadt, Hochschulstadt	1950 - 1989	22.278	100	13.158	59,1	1.082	4,9	7.755	34,8
14524330	Zwickau, Stadt, Hochschulstadt	1990 und später	8.433	100	1.364	16,2	124	1,5	6.401	75,9
14625	Bautzen	Insgesamt	156.544	100	35.809	22,9	3.413	2,2	97.482	62,3
14625	Bautzen	bis 1949	63.461	100	2.700	4,3	1.180	1,9	46.656	73,5
14625	Bautzen	1950 - 1989	60.038	100	29.415	49,0	1.625	2,7	25.124	41,8
14625	Bautzen	1990 und später	33.044	100	3.694	11,2	608	1,8	25.705	77,8
14625010	Arnsdorf	Insgesamt	2.246	100	82	3,7	23	1,0	1.887	84,0
14625010	Arnsdorf	bis 1949	1.187	100	37	3,1	11	0,9	962	81,0
14625010	Arnsdorf	1950 - 1989	388	100	13	3,4	4	(1,0)	347	89,4
14625010	Arnsdorf	1990 und später	670	100	33	4,9	9	(1,3)	578	86,3
14625020	Bautzen, Stadt	Insgesamt	22.787	100	7.974	35,0	864	3,8	11.874	52,1
14625020	Bautzen, Stadt	bis 1949	9.107	100	727	8,0	82	0,9	6.847	75,2
14625020	Bautzen, Stadt	1950 - 1989	10.456	100	6.636	63,5	691	6,6	2.744	26,2
14625020	Bautzen, Stadt	1990 und später	3.219	100	611	19,0	96	3,0	2.279	70,8
14625030	Bernsdorf, Stadt	Insgesamt	3.646	100	582	16,0	27	0,7	2.371	65,0
14625030	Bernsdorf, Stadt	bis 1949	1.504	100	47	3,1	8	(0,5)	1.043	69,3
14625030	Bernsdorf, Stadt	1950 - 1989	1.505	100	459	30,5	4	(0,3)	852	56,6
14625030	Bernsdorf, Stadt	1990 und später	638	100	75	11,8	11	1,7	478	74,9
14625040	Bischofswerda, Stadt	Insgesamt	6.156	100	1.547	25,1	393	6,4	3.723	60,5
14625040	Bischofswerda, Stadt	bis 1949	2.772	100	214	7,7	168	6,1	1.997	72,0
14625040	Bischofswerda, Stadt	1950 - 1989	2.204	100	1.243	56,4	166	7,5	763	34,6
14625040	Bischofswerda, Stadt	1990 und später	1.174	100	89	7,6	54	4,6	964	82,1
14625060	Burkau	Insgesamt	1.193	100	26	2,2	18	1,5	895	75,0
14625060	Burkau	bis 1949	606	100	6	(1,0)	11	1,8	415	68,5
14625060	Burkau	1950 - 1989	279	100	6	(2,2)	-	-	217	77,8
14625060	Burkau	1990 und später	310	100	16	5,2	4	(1,3)	259	83,5

AGS	Kreisfreie Stadt Landkreis Gemeinde Land	Baujahr	Etagen- heizung absolut	Etagen- heizung in %	Einzel- /Mehrraumöfen (auch Nachtspeicher- heizung) absolut	Einzel- /Mehrraumöfen (auch Nachtspeicher- heizung) in %
14524160	Lichtenstein/Sa., Stadt	Insgesamt	290	4,6	131	2,1
14524160	Lichtenstein/Sa., Stadt	bis 1949	235	7,6	114	3,7
14524160	Lichtenstein/Sa., Stadt	1950 - 1989	26	1,1	14	0,6
14524160	Lichtenstein/Sa., Stadt	1990 und später	30	3,1	-	-
14524170	Lichtentanne	Insgesamt	307	9,5	129	4,0
14524170	Lichtentanne	bis 1949	169	9,3	96	5,3
14524170	Lichtentanne	1950 - 1989	91	13,7	23	3,5
14524170	Lichtentanne	1990 und später	48	6,3	10	1,3
14524180	Limbach-Oberfrohna, Stadt	Insgesamt	793	5,9	589	4,4
14524180	Limbach-Oberfrohna, Stadt	bis 1949	583	7,5	271	3,5
14524180	Limbach-Oberfrohna, Stadt	1950 - 1989	90	3,5	284	11,0
14524180	Limbach-Oberfrohna, Stadt	1990 und später	124	4,0	34	1,1
14524190	Meerane, Stadt	Insgesamt	516	5,7	213	2,4
14524190	Meerane, Stadt	bis 1949	450	9,0	187	3,7
14524190	Meerane, Stadt	1950 - 1989	21	0,8	18	0,7
14524190	Meerane, Stadt	1990 und später	45	3,1	7	(0,5)
14524200	Mülsen	Insgesamt	361	6,4	185	3,3
14524200	Mülsen	bis 1949	218	8,1	148	5,5
14524200	Mülsen	1950 - 1989	99	5,3	22	1,2
14524200	Mülsen	1990 und später	44	4,0	18	1,6
14524210	Neukirchen/Pleiße	Insgesamt	138	6,5	74	3,5
14524210	Neukirchen/Pleiße	bis 1949	95	8,1	51	4,3
14524210	Neukirchen/Pleiße	1950 - 1989	27	7,2	7	(1,9)
14524210	Neukirchen/Pleiße	1990 und später	16	2,8	20	3,5
14524220	Niederfrohna	Insgesamt	102	9,5	64	6,0
14524220	Niederfrohna	bis 1949	75	11,4	56	8,5
14524220	Niederfrohna	1950 - 1989	8	(10,3)	3	(3,8)
14524220	Niederfrohna	1990 und später	15	4,5	4	(1,2)
14524230	Oberlungwitz, Stadt	Insgesamt	127	4,3	47	1,6
14524230	Oberlungwitz, Stadt	bis 1949	102	6,6	39	2,5
14524230	Oberlungwitz, Stadt	1950 - 1989	7	(0,8)	-	-
14524230	Oberlungwitz, Stadt	1990 und später	21	4,0	11	2,1
14524240	Oberwiera	Insgesamt	11	2,3	38	8,0
14524240	Oberwiera	bis 1949	4	(1,7)	34	14,6
14524240	Oberwiera	1950 - 1989	-	-	-	-
14524240	Oberwiera	1990 und später	6	(5,9)	3	(2,9)
14524250	Reinsdorf	Insgesamt	216	5,4	123	3,1
14524250	Reinsdorf	bis 1949	114	5,0	106	4,7
14524250	Reinsdorf	1950 - 1989	17	2,4	7	(1,0)
14524250	Reinsdorf	1990 und später	85	8,1	10	0,9
14524260	Remse	Insgesamt	14	1,6	51	5,7
14524260	Remse	bis 1949	7	(1,5)	35	7,7
14524260	Remse	1950 - 1989	5	(2,9)	5	(2,9)
14524260	Remse	1990 und später	5	(1,9)	8	(3,0)
14524270	Schönberg	Insgesamt	10	2,6	24	6,2
14524270	Schönberg	bis 1949	-	-	16	6,8
14524270	Schönberg	1950 - 1989	7	(9,3)	-	-
14524270	Schönberg	1990 und später	5	(6,4)	3	(3,8)
14524280	St. Egidien	Insgesamt	208	12,2	52	3,0
14524280	St. Egidien	bis 1949	28	4,0	48	6,8
14524280	St. Egidien	1950 - 1989	169	29,4	-	-
14524280	St. Egidien	1990 und später	16	3,7	3	(0,7)
14524290	Waldenburg, Stadt	Insgesamt	211	9,9	162	7,6
14524290	Waldenburg, Stadt	bis 1949	83	6,8	136	11,2
14524290	Waldenburg, Stadt	1950 - 1989	96	23,5	15	3,7
14524290	Waldenburg, Stadt	1990 und später	30	5,8	3	(0,6)
14524300	Werdau, Stadt	Insgesamt	927	7,4	401	3,2
14524300	Werdau, Stadt	bis 1949	776	11,9	309	4,7
14524300	Werdau, Stadt	1950 - 1989	58	1,8	47	1,5
14524300	Werdau, Stadt	1990 und später	91	3,2	48	1,7
14524310	Wildenfels, Stadt	Insgesamt	113	6,3	97	5,4
14524310	Wildenfels, Stadt	bis 1949	70	6,9	78	7,7
14524310	Wildenfels, Stadt	1950 - 1989	10	2,4	13	3,1
14524310	Wildenfels, Stadt	1990 und später	38	11,0	-	-
14524320	Wilkau-Haßlau, Stadt	Insgesamt	212	3,5	96	1,6
14524320	Wilkau-Haßlau, Stadt	bis 1949	164	5,9	66	2,4
14524320	Wilkau-Haßlau, Stadt	1950 - 1989	15	0,9	12	0,8
14524320	Wilkau-Haßlau, Stadt	1990 und später	39	2,3	19	1,1
14524330	Zwickau, Stadt, Hochschulstadt	Insgesamt	2.409	4,4	520	1,0
14524330	Zwickau, Stadt, Hochschulstadt	bis 1949	1.738	7,4	421	1,8
14524330	Zwickau, Stadt, Hochschulstadt	1950 - 1989	171	0,8	48	0,2
14524330	Zwickau, Stadt, Hochschulstadt	1990 und später	498	5,9	47	0,6
14625	Bautzen	Insgesamt	9.578	6,1	9.565	6,1
14625	Bautzen	bis 1949	5.652	8,9	6.757	10,6
14625	Bautzen	1950 - 1989	2.026	3,4	1.717	2,9
14625	Bautzen	1990 und später	1.904	5,8	1.091	3,3
14625010	Arnsdorf	Insgesamt	124	5,5	119	5,3
14625010	Arnsdorf	bis 1949	76	6,4	97	8,2
14625010	Arnsdorf	1950 - 1989	7	(1,8)	7	(1,8)
14625010	Arnsdorf	1990 und später	41	6,1	9	(1,3)
14625020	Bautzen, Stadt	Insgesamt	1.630	7,2	402	1,8
14625020	Bautzen, Stadt	bis 1949	1.152	12,6	279	3,1
14625020	Bautzen, Stadt	1950 - 1989	301	2,9	69	0,7
14625020	Bautzen, Stadt	1990 und später	175	5,4	54	1,7
14625030	Bernsdorf, Stadt	Insgesamt	297	8,1	305	8,4
14625030	Bernsdorf, Stadt	bis 1949	149	9,9	213	14,2
14625030	Bernsdorf, Stadt	1950 - 1989	111	7,4	60	4,0
14625030	Bernsdorf, Stadt	1990 und später	36	5,6	36	5,6
14625040	Bischofswerda, Stadt	Insgesamt	271	4,4	225	3,7
14625040	Bischofswerda, Stadt	bis 1949	204	7,4	189	6,8
14625040	Bischofswerda, Stadt	1950 - 1989	20	0,9	13	0,6
14625040	Bischofswerda, Stadt	1990 und später	47	4,0	24	2,0
14625060	Burkau	Insgesamt	76	6,4	176	14,8
14625060	Burkau	bis 1949	48	7,9	123	20,3
14625060	Burkau	1950 - 1989	12	4,3	39	14,0
14625060	Burkau	1990 und später	14	4,5	14	4,5

AGS	Kreisfreie Stadt Landkreis Gemeinde Land	Baujahr	Insgesamt absolut	Insgesamt in %	Fernheizung (Fernwärme) absolut	Fernheizung (Fernwärme) in %	Blockheizung absolut	Blockheizung in %	Zentral- heizung absolut	Zentral- heizung in %
14625080	Crostitzwitz	Insgesamt	379	100	9	(2,4)	3	(0,8)	333	87,9
14625080	Crostitzwitz	bis 1949	120	100	5	(4,2)	-	-	102	85,0
14625080	Crostitzwitz	1950 - 1989	169	100	-	-	-	-	150	88,8
14625080	Crostitzwitz	1990 und später	90	100	3	(3,3)	-	-	82	91,1
14625090	Cunewalde	Insgesamt	2.454	100	547	22,3	10	0,4	1.229	50,1
14625090	Cunewalde	bis 1949	1.085	100	19	1,8	9	(0,8)	638	58,8
14625090	Cunewalde	1950 - 1989	1.013	100	521	51,4	-	-	279	27,5
14625090	Cunewalde	1990 und später	354	100	8	(2,3)	-	-	317	89,5
14625100	Demitz-Thumitz	Insgesamt	1.410	100	54	3,8	19	1,3	1.132	80,3
14625100	Demitz-Thumitz	bis 1949	744	100	17	2,3	5	(0,7)	583	78,4
14625100	Demitz-Thumitz	1950 - 1989	409	100	4	(1,0)	8	(2,0)	348	85,1
14625100	Demitz-Thumitz	1990 und später	253	100	33	13,0	5	(2,0)	201	79,4
14625110	Doberschau-Gaußig	Insgesamt	1.945	100	45	2,3	23	1,2	1.519	78,1
14625110	Doberschau-Gaußig	bis 1949	910	100	7	(0,8)	14	1,5	655	72,0
14625110	Doberschau-Gaußig	1950 - 1989	438	100	22	5,0	3	(0,7)	356	81,3
14625110	Doberschau-Gaußig	1990 und später	597	100	13	2,2	6	(1,0)	510	85,4
14625120	Elsterheide	Insgesamt	1.526	100	40	2,6	40	2,6	1.211	79,4
14625120	Elsterheide	bis 1949	500	100	10	2,0	15	3,0	376	75,2
14625120	Elsterheide	1950 - 1989	396	100	4	(1,0)	6	(1,5)	321	81,1
14625120	Elsterheide	1990 und später	628	100	25	4,0	15	2,4	510	81,2
14625130	Elstra, Stadt	Insgesamt	1.266	100	100	7,9	45	3,6	929	73,4
14625130	Elstra, Stadt	bis 1949	626	100	12	1,9	14	2,2	451	72,0
14625130	Elstra, Stadt	1950 - 1989	376	100	81	21,5	27	7,2	246	65,4
14625130	Elstra, Stadt	1990 und später	267	100	8	(3,0)	8	(3,0)	233	87,3
14625140	Frankenthal	Insgesamt	404	100	6	(1,5)	3	(0,7)	311	77,0
14625140	Frankenthal	bis 1949	266	100	-	-	3	(1,1)	195	73,3
14625140	Frankenthal	1950 - 1989	78	100	-	-	-	-	67	90,5
14625140	Frankenthal	1990 und später	60	100	4	(6,7)	-	-	54	91,5
14625150	Göda	Insgesamt	1.405	100	57	4,1	22	1,6	1.102	78,4
14625150	Göda	bis 1949	615	100	-	-	14	2,3	462	75,1
14625150	Göda	1950 - 1989	399	100	6	(1,5)	4	(1,0)	351	88,0
14625150	Göda	1990 und später	389	100	51	13,1	11	2,8	285	73,3
14625160	Großdubrau	Insgesamt	2.020	100	264	13,1	14	0,7	1.461	72,3
14625160	Großdubrau	bis 1949	869	100	3	(0,3)	7	(0,8)	678	78,0
14625160	Großdubrau	1950 - 1989	773	100	258	33,4	6	(0,8)	451	58,3
14625160	Großdubrau	1990 und später	379	100	3	(0,8)	3	(0,8)	331	87,3
14625170	Großharthau	Insgesamt	1.348	100	10	0,7	13	1,0	1.112	82,5
14625170	Großharthau	bis 1949	804	100	6	(0,7)	8	(1,0)	649	80,7
14625170	Großharthau	1950 - 1989	211	100	-	-	3	(1,4)	176	83,4
14625170	Großharthau	1990 und später	334	100	7	(2,1)	5	(1,5)	288	86,2
14625180	Großnaundorf	Insgesamt	421	100	7	(1,7)	9	(2,1)	340	80,8
14625180	Großnaundorf	bis 1949	266	100	4	(1,5)	3	(1,1)	210	78,9
14625180	Großnaundorf	1950 - 1989	77	100	-	-	-	-	59	76,6
14625180	Großnaundorf	1990 und später	80	100	-	-	3	(3,8)	67	85,9
14625190	Großpostwitz/O.L.	Insgesamt	1.395	100	23	1,6	7	(0,5)	1.174	84,2
14625190	Großpostwitz/O.L.	bis 1949	802	100	11	1,4	5	(0,6)	638	79,6
14625190	Großpostwitz/O.L.	1950 - 1989	292	100	3	(1,0)	4	(1,4)	270	92,5
14625190	Großpostwitz/O.L.	1990 und später	295	100	9	(3,1)	-	-	264	89,5
14625200	Großröhrsdorf, Stadt	Insgesamt	4.758	100	125	2,6	45	0,9	3.882	81,6
14625200	Großröhrsdorf, Stadt	bis 1949	2.828	100	59	2,1	22	0,8	2.223	78,6
14625200	Großröhrsdorf, Stadt	1950 - 1989	841	100	43	5,1	9	(1,1)	662	78,7
14625200	Großröhrsdorf, Stadt	1990 und später	1.088	100	23	2,1	14	1,3	998	91,7
14625220	Haselbachtal	Insgesamt	1.856	100	15	0,8	31	1,7	1.462	78,8
14625220	Haselbachtal	bis 1949	931	100	4	(0,4)	17	1,8	681	73,1
14625220	Haselbachtal	1950 - 1989	520	100	-	-	8	(1,5)	432	83,1
14625220	Haselbachtal	1990 und später	404	100	8	(2,0)	5	(1,2)	349	86,4
14625230	Hochkirch	Insgesamt	999	100	15	1,5	15	1,5	785	78,6
14625230	Hochkirch	bis 1949	502	100	5	(1,0)	13	2,6	384	76,5
14625230	Hochkirch	1950 - 1989	242	100	7	(2,9)	-	-	181	74,8
14625230	Hochkirch	1990 und später	249	100	-	-	5	(2,0)	223	89,6
14625240	Hoyerswerda, Stadt	Insgesamt	19.392	100	12.063	62,2	138	0,7	6.180	31,9
14625240	Hoyerswerda, Stadt	bis 1949	2.223	100	142	6,4	50	2,2	1.532	68,9
14625240	Hoyerswerda, Stadt	1950 - 1989	14.712	100	11.280	76,7	23	0,2	3.224	21,9
14625240	Hoyerswerda, Stadt	1990 und später	2.459	100	635	25,8	60	2,4	1.424	57,9
14625250	Kamenz, Stadt	Insgesamt	9.359	100	3.848	41,1	115	1,2	4.503	48,1
14625250	Kamenz, Stadt	bis 1949	3.592	100	495	13,8	28	0,8	2.413	67,2
14625250	Kamenz, Stadt	1950 - 1989	3.940	100	2.901	73,6	27	0,7	907	23,0
14625250	Kamenz, Stadt	1990 und später	1.831	100	451	24,6	65	3,5	1.183	64,6
14625270	Königsbrück, Stadt	Insgesamt	2.402	100	280	11,7	44	1,8	1.754	73,0
14625270	Königsbrück, Stadt	bis 1949	1.164	100	38	3,3	11	0,9	894	76,8
14625270	Königsbrück, Stadt	1950 - 1989	586	100	216	36,9	3	(0,5)	314	53,6
14625270	Königsbrück, Stadt	1990 und später	651	100	27	4,1	31	4,8	546	83,9
14625280	Königswartha	Insgesamt	1.818	100	695	38,2	15	0,8	879	48,3
14625280	Königswartha	bis 1949	499	100	23	4,6	7	(1,4)	365	73,1
14625280	Königswartha	1950 - 1989	1.062	100	663	62,4	3	(0,3)	314	29,6
14625280	Königswartha	1990 und später	255	100	9	(3,5)	5	(2,0)	200	78,4
14625290	Kubschütz	Insgesamt	1.140	100	4	(0,4)	7	(0,6)	889	78,0
14625290	Kubschütz	bis 1949	554	100	3	(0,5)	-	-	419	75,6
14625290	Kubschütz	1950 - 1989	315	100	-	-	3	(1,0)	239	75,9
14625290	Kubschütz	1990 und später	270	100	-	-	4	(1,5)	232	85,9
14625300	Laußnitz	Insgesamt	845	100	13	1,5	3	(0,4)	665	78,7
14625300	Laußnitz	bis 1949	427	100	4	(0,9)	-	-	320	74,9
14625300	Laußnitz	1950 - 1989	149	100	-	-	3	(2,0)	117	78,5
14625300	Laußnitz	1990 und später	269	100	6	(2,2)	-	-	227	84,4
14625310	Lauta, Stadt	Insgesamt	4.678	100	1.014	21,7	450	9,6	2.725	58,3
14625310	Lauta, Stadt	bis 1949	2.400	100	99	4,1	434	18,1	1.474	61,4
14625310	Lauta, Stadt	1950 - 1989	1.800	100	850	47,2	3	(0,2)	910	50,6
14625310	Lauta, Stadt	1990 und später	478	100	65	13,6	12	2,5	346	72,4
14625320	Lichtenberg	Insgesamt	755	100	57	7,5	13	1,7	579	76,7
14625320	Lichtenberg	bis 1949	413	100	14	3,4	13	3,1	322	78,0
14625320	Lichtenberg	1950 - 1989	166	100	33	19,9	-	-	114	68,7
14625320	Lichtenberg	1990 und später	174	100	8	(4,6)	-	-	139	79,9
14625330	Lohsa	Insgesamt	2.591	100	52	2,0	33	1,3	2.151	83,0
14625330	Lohsa	bis 1949	727	100	8	(1,1)	9	(1,2)	551	75,8
14625330	Lohsa	1950 - 1989	1.244	100	16	1,3	16	1,3	1.086	87,3
14625330	Lohsa	1990 und später	615	100	27	4,4	8	(1,3)	509	82,8
14625340	Malschwitz	Insgesamt	2.202	100	70	3,2	31	1,4	1.602	72,8
14625340	Malschwitz	bis 1949	1.065	100	20	1,9	14	1,3	683	64,1
14625340	Malschwitz	1950 - 1989	683	100	42	6,1	11	1,6	530	77,6
14625340	Malschwitz	1990 und später	447	100	7	(1,6)	6	(1,3)	389	87,0

AGS	Kreisfreie Stadt Landkreis Gemeinde Land	Baujahr	Etagen- heizung absolut	Etagen- heizung in %	Einzel- /Mehrraumöfen (auch Nachtspeicher- heizung) absolut	Einzel- /Mehrraumöfen (auch Nachtspeicher- heizung) in %
14625080	Crostitzt	Insgesamt	7	(1,8)	16	4,2
14625080	Crostitzt	bis 1949	3	(2,5)	4	(3,3)
14625080	Crostitzt	1950 - 1989	3	(1,8)	9	(5,3)
14625080	Crostitzt	1990 und später	3	(3,3)	3	(3,3)
14625090	Cunewalde	Insgesamt	158	6,4	503	20,5
14625090	Cunewalde	bis 1949	69	6,4	344	31,7
14625090	Cunewalde	1950 - 1989	81	8,0	138	13,6
14625090	Cunewalde	1990 und später	9	(2,5)	19	5,4
14625100	Demitz-Thumitz	Insgesamt	65	4,6	115	8,2
14625100	Demitz-Thumitz	bis 1949	48	6,5	87	11,7
14625100	Demitz-Thumitz	1950 - 1989	14	3,4	18	4,4
14625100	Demitz-Thumitz	1990 und später	7	(2,8)	9	(3,6)
14625110	Doberschau-Gaußig	Insgesamt	105	5,4	232	11,9
14625110	Doberschau-Gaußig	bis 1949	55	6,0	173	19,0
14625110	Doberschau-Gaußig	1950 - 1989	17	3,9	30	6,8
14625110	Doberschau-Gaußig	1990 und später	33	5,5	34	5,7
14625120	Elsterheide	Insgesamt	131	8,6	95	6,2
14625120	Elsterheide	bis 1949	44	8,8	48	9,6
14625120	Elsterheide	1950 - 1989	33	8,3	28	7,1
14625120	Elsterheide	1990 und später	54	8,6	19	3,0
14625130	Elstra, Stadt	Insgesamt	69	5,5	121	9,6
14625130	Elstra, Stadt	bis 1949	45	7,2	99	15,8
14625130	Elstra, Stadt	1950 - 1989	9	(2,4)	13	3,5
14625130	Elstra, Stadt	1990 und später	15	5,6	10	3,7
14625140	Frankenthal	Insgesamt	20	5,0	61	15,1
14625140	Frankenthal	bis 1949	15	5,6	54	20,3
14625140	Frankenthal	1950 - 1989	3	(3,8)	7	(9,0)
14625140	Frankenthal	1990 und später	-	-	-	-
14625150	Göda	Insgesamt	61	4,3	155	11,0
14625150	Göda	bis 1949	37	6,0	99	16,1
14625150	Göda	1950 - 1989	10	2,5	32	8,0
14625150	Göda	1990 und später	19	4,9	24	6,2
14625160	Großdubrau	Insgesamt	66	3,3	219	10,8
14625160	Großdubrau	bis 1949	48	5,5	136	15,7
14625160	Großdubrau	1950 - 1989	8	(1,0)	51	6,6
14625160	Großdubrau	1990 und später	12	3,2	28	7,4
14625170	Großharthau	Insgesamt	83	6,2	119	8,8
14625170	Großharthau	bis 1949	43	5,3	88	10,9
14625170	Großharthau	1950 - 1989	11	5,2	20	9,5
14625170	Großharthau	1990 und später	29	8,7	9	(2,7)
14625180	Großnaundorf	Insgesamt	18	4,3	49	11,6
14625180	Großnaundorf	bis 1949	9	(3,4)	33	12,4
14625180	Großnaundorf	1950 - 1989	6	(7,8)	6	(7,8)
14625180	Großnaundorf	1990 und später	3	(3,8)	4	(5,0)
14625190	Großpostwitz/O.L.	Insgesamt	111	8,0	70	5,0
14625190	Großpostwitz/O.L.	bis 1949	96	12,0	51	6,4
14625190	Großpostwitz/O.L.	1950 - 1989	-	-	8	(2,7)
14625190	Großpostwitz/O.L.	1990 und später	15	5,1	9	(3,1)
14625200	Großröhrsdorf, Stadt	Insgesamt	343	7,2	349	7,3
14625200	Großröhrsdorf, Stadt	bis 1949	235	8,3	278	9,8
14625200	Großröhrsdorf, Stadt	1950 - 1989	75	8,9	53	6,3
14625200	Großröhrsdorf, Stadt	1990 und später	33	3,0	18	1,7
14625220	Haselbachtal	Insgesamt	87	4,7	259	14,0
14625220	Haselbachtal	bis 1949	46	4,9	177	19,0
14625220	Haselbachtal	1950 - 1989	23	4,4	58	11,2
14625220	Haselbachtal	1990 und später	19	4,7	24	5,9
14625230	Hochkirch	Insgesamt	42	4,2	138	13,8
14625230	Hochkirch	bis 1949	13	2,6	90	17,9
14625230	Hochkirch	1950 - 1989	17	7,0	39	16,1
14625230	Hochkirch	1990 und später	11	4,4	10	4,0
14625240	Hoyerswerda, Stadt	Insgesamt	729	3,8	212	1,1
14625240	Hoyerswerda, Stadt	bis 1949	331	14,9	106	4,8
14625240	Hoyerswerda, Stadt	1950 - 1989	129	0,9	47	0,3
14625240	Hoyerswerda, Stadt	1990 und später	265	10,8	64	2,6
14625250	Kamenzt, Stadt	Insgesamt	528	5,6	347	3,7
14625250	Kamenzt, Stadt	bis 1949	399	11,1	240	6,7
14625250	Kamenzt, Stadt	1950 - 1989	50	1,3	50	1,3
14625250	Kamenzt, Stadt	1990 und später	75	4,1	57	3,1
14625270	Königsbrück, Stadt	Insgesamt	102	4,2	207	8,6
14625270	Königsbrück, Stadt	bis 1949	57	4,9	155	13,3
14625270	Königsbrück, Stadt	1950 - 1989	26	4,4	24	4,1
14625270	Königsbrück, Stadt	1990 und später	21	3,2	29	4,5
14625280	Königswartha	Insgesamt	78	4,3	139	7,6
14625280	Königswartha	bis 1949	32	6,4	73	14,6
14625280	Königswartha	1950 - 1989	24	2,3	49	4,6
14625280	Königswartha	1990 und später	29	11,4	18	7,1
14625290	Kubschütz	Insgesamt	63	5,5	177	15,5
14625290	Kubschütz	bis 1949	31	5,6	97	17,5
14625290	Kubschütz	1950 - 1989	20	6,3	55	17,5
14625290	Kubschütz	1990 und später	6	(2,2)	25	9,3
14625300	Laußnitz	Insgesamt	31	3,7	131	15,5
14625300	Laußnitz	bis 1949	5	(1,2)	91	21,3
14625300	Laußnitz	1950 - 1989	4	(2,7)	22	14,8
14625300	Laußnitz	1990 und später	16	5,9	17	6,3
14625310	Lauta, Stadt	Insgesamt	234	5,0	175	3,7
14625310	Lauta, Stadt	bis 1949	181	7,5	133	5,5
14625310	Lauta, Stadt	1950 - 1989	23	1,3	17	0,9
14625310	Lauta, Stadt	1990 und später	30	6,3	25	5,2
14625320	Lichtenberg	Insgesamt	64	8,5	45	6,0
14625320	Lichtenberg	bis 1949	33	8,0	30	7,3
14625320	Lichtenberg	1950 - 1989	10	6,0	8	(4,8)
14625320	Lichtenberg	1990 und später	22	12,6	6	(3,4)
14625330	Lohsa	Insgesamt	141	5,4	192	7,4
14625330	Lohsa	bis 1949	49	6,7	91	12,5
14625330	Lohsa	1950 - 1989	56	4,5	71	5,7
14625330	Lohsa	1990 und später	37	6,0	35	5,7
14625340	Malschwitz	Insgesamt	115	5,2	380	17,3
14625340	Malschwitz	bis 1949	80	7,5	272	25,5
14625340	Malschwitz	1950 - 1989	24	3,5	76	11,1
14625340	Malschwitz	1990 und später	14	3,1	33	7,4

AGS	Kreisfreie Stadt Landkreis Gemeinde Land	Baujahr	Insgesamt absolut	Insgesamt in %	Fernheizung (Fernwärme) absolut	Fernheizung (Fernwärme) in %	Blockheizung absolut	Blockheizung in %	Zentral- heizung absolut	Zentral- heizung in %
14625350	Nebelschütz	Insgesamt	464	100	23	5,0	3	(0,6)	396	85,3
14625350	Nebelschütz	bis 1949	169	100	10	5,9	-	-	141	83,4
14625350	Nebelschütz	1950 - 1989	157	100	7	(4,5)	3	(1,9)	135	86,0
14625350	Nebelschütz	1990 und später	138	100	3	(2,2)	-	-	120	87,0
14625360	Neschwitz	Insgesamt	1.156	100	41	3,5	18	1,6	850	73,5
14625360	Neschwitz	bis 1949	467	100	4	(0,9)	12	2,6	326	69,8
14625360	Neschwitz	1950 - 1989	407	100	28	6,9	3	(0,7)	304	74,7
14625360	Neschwitz	1990 und später	282	100	8	(2,8)	3	(1,1)	219	77,7
14625370	Neukirch	Insgesamt	797	100	4	(0,5)	26	3,3	620	77,8
14625370	Neukirch	bis 1949	398	100	3	(0,8)	7	(1,8)	319	80,2
14625370	Neukirch	1950 - 1989	255	100	4	(1,6)	20	7,8	189	74,1
14625370	Neukirch	1990 und später	144	100	3	(2,1)	-	-	109	75,7
14625380	Neukirch/Lausitz	Insgesamt	2.442	100	62	2,5	111	4,5	1.887	77,3
14625380	Neukirch/Lausitz	bis 1949	1.209	100	37	3,1	11	0,9	902	74,6
14625380	Neukirch/Lausitz	1950 - 1989	766	100	13	1,7	93	12,1	620	80,9
14625380	Neukirch/Lausitz	1990 und später	466	100	12	2,6	7	(1,5)	368	79,0
14625390	Obergurig	Insgesamt	1.048	100	37	3,5	4	(0,4)	853	81,4
14625390	Obergurig	bis 1949	525	100	5	(1,0)	-	-	425	81,0
14625390	Obergurig	1950 - 1989	210	100	24	11,4	-	-	155	73,8
14625390	Obergurig	1990 und später	307	100	7	(2,3)	4	(1,3)	268	87,3
14625410	Ohorn	Insgesamt	1.107	100	31	2,8	6	(0,5)	901	81,4
14625410	Ohorn	bis 1949	611	100	10	1,6	3	(0,5)	465	76,1
14625410	Ohorn	1950 - 1989	161	100	14	8,7	-	-	130	80,7
14625410	Ohorn	1990 und später	335	100	7	(2,1)	-	-	307	91,6
14625420	Oßling	Insgesamt	954	100	46	4,8	13	1,4	745	78,1
14625420	Oßling	bis 1949	454	100	14	3,1	6	(1,3)	368	81,1
14625420	Oßling	1950 - 1989	219	100	15	6,8	4	(1,8)	162	74,0
14625420	Oßling	1990 und später	280	100	13	4,6	3	(1,1)	215	76,8
14625430	Ottendorf-Okrilla	Insgesamt	4.746	100	311	6,6	44	0,9	3.832	80,7
14625430	Ottendorf-Okrilla	bis 1949	1.689	100	36	2,1	17	1,0	1.350	79,9
14625430	Ottendorf-Okrilla	1950 - 1989	1.088	100	145	13,3	15	1,4	860	79,0
14625430	Ottendorf-Okrilla	1990 und später	1.968	100	130	6,6	8	(0,4)	1.628	82,7
14625440	Panschwitz-Kuckau	Insgesamt	827	100	11	1,3	10	1,2	707	85,5
14625440	Panschwitz-Kuckau	bis 1949	321	100	9	(2,8)	-	-	266	82,9
14625440	Panschwitz-Kuckau	1950 - 1989	330	100	3	(0,9)	7	(2,1)	277	83,9
14625440	Panschwitz-Kuckau	1990 und später	176	100	4	(2,3)	3	(1,7)	163	93,7
14625450	Pulsnitz, Stadt	Insgesamt	3.829	100	806	21,0	34	0,9	2.511	65,6
14625450	Pulsnitz, Stadt	bis 1949	2.077	100	140	6,7	21	1,0	1.532	73,8
14625450	Pulsnitz, Stadt	1950 - 1989	826	100	460	55,7	9	(1,1)	313	37,9
14625450	Pulsnitz, Stadt	1990 und später	929	100	205	22,1	9	(1,0)	669	72,0
14625460	Puschwitz	Insgesamt	418	100	4	(1,0)	9	(2,2)	357	85,4
14625460	Puschwitz	bis 1949	97	100	3	(3,1)	3	(3,1)	74	76,3
14625460	Puschwitz	1950 - 1989	253	100	3	(1,2)	7	(2,8)	232	91,7
14625460	Puschwitz	1990 und später	68	100	3	(4,4)	-	-	57	83,8
14625470	Räckelwitz	Insgesamt	411	100	23	5,6	8	(1,9)	328	79,8
14625470	Räckelwitz	bis 1949	123	100	3	(2,4)	-	-	95	77,2
14625470	Räckelwitz	1950 - 1989	185	100	16	8,6	4	(2,2)	145	78,4
14625470	Räckelwitz	1990 und später	108	100	4	(3,7)	3	(2,8)	88	81,5
14625480	Radeberg, Stadt	Insgesamt	10.078	100	2.935	29,1	60	0,6	6.293	62,4
14625480	Radeberg, Stadt	bis 1949	3.720	100	96	2,6	11	0,3	3.044	81,8
14625480	Radeberg, Stadt	1950 - 1989	3.003	100	2.075	69,1	15	0,5	838	27,9
14625480	Radeberg, Stadt	1990 und später	3.353	100	764	22,8	28	0,8	2.412	71,9
14625490	Radibor	Insgesamt	1.342	100	169	12,6	13	1,0	918	68,4
14625490	Radibor	bis 1949	595	100	57	9,6	8	(1,3)	392	65,9
14625490	Radibor	1950 - 1989	477	100	83	17,4	3	(0,6)	311	65,2
14625490	Radibor	1990 und später	272	100	30	11,0	3	(1,1)	219	80,5
14625500	Ralbitz-Rosenthal	Insgesamt	650	100	32	4,9	5	(0,8)	562	86,5
14625500	Ralbitz-Rosenthal	bis 1949	210	100	12	5,7	-	-	175	83,3
14625500	Ralbitz-Rosenthal	1950 - 1989	247	100	9	(3,6)	3	(1,2)	211	85,4
14625500	Ralbitz-Rosenthal	1990 und später	199	100	4	(2,0)	-	-	181	91,0
14625510	Rammenau	Insgesamt	613	100	26	4,2	5	(0,8)	452	73,7
14625510	Rammenau	bis 1949	331	100	15	4,5	3	(0,9)	242	73,1
14625510	Rammenau	1950 - 1989	111	100	4	(3,6)	-	-	87	78,4
14625510	Rammenau	1990 und später	170	100	4	(2,4)	5	(2,9)	127	74,7
14625525	Schirgiswalde-Kirschau, Stadt	Insgesamt	3.070	100	64	2,1	74	2,4	2.083	67,9
14625525	Schirgiswalde-Kirschau, Stadt	bis 1949	1.969	100	24	1,2	13	0,7	1.275	64,8
14625525	Schirgiswalde-Kirschau, Stadt	1950 - 1989	526	100	6	(1,1)	47	8,9	326	62,0
14625525	Schirgiswalde-Kirschau, Stadt	1990 und später	576	100	30	5,2	9	(1,6)	482	83,7
14625530	Schmölln-Putzkau	Insgesamt	1.448	100	25	1,7	6	(0,4)	1.144	79,0
14625530	Schmölln-Putzkau	bis 1949	826	100	10	1,2	4	(0,5)	630	76,3
14625530	Schmölln-Putzkau	1950 - 1989	344	100	5	(1,5)	-	-	271	78,8
14625530	Schmölln-Putzkau	1990 und später	279	100	14	5,0	3	(1,1)	243	87,1
14625550	Schwepnitz	Insgesamt	1.262	100	200	15,8	15	1,2	828	65,6
14625550	Schwepnitz	bis 1949	471	100	5	(1,1)	6	(1,3)	360	76,4
14625550	Schwepnitz	1950 - 1989	528	100	190	36,0	6	(1,1)	243	46,0
14625550	Schwepnitz	1990 und später	258	100	4	(1,6)	3	(1,2)	225	87,2
14625560	Sohland a. d. Spree	Insgesamt	3.198	100	81	2,5	9	(0,3)	2.372	74,2
14625560	Sohland a. d. Spree	bis 1949	2.002	100	40	2,0	4	(0,2)	1.364	68,1
14625560	Sohland a. d. Spree	1950 - 1989	628	100	18	2,9	4	(0,6)	503	80,1
14625560	Sohland a. d. Spree	1990 und später	568	100	20	3,5	4	(0,7)	502	88,4
14625570	Spreetal	Insgesamt	903	100	17	1,9	64	7,1	661	73,2
14625570	Spreetal	bis 1949	392	100	9	(2,3)	5	(1,3)	294	75,0
14625570	Spreetal	1950 - 1989	280	100	3	(1,1)	45	16,1	205	73,2
14625570	Spreetal	1990 und später	227	100	6	(2,6)	12	5,3	168	74,0
14625580	Steina	Insgesamt	733	100	9	(1,2)	7	(1,0)	583	79,5
14625580	Steina	bis 1949	487	100	6	(1,2)	7	(1,4)	369	75,8
14625580	Steina	1950 - 1989	85	100	-	-	-	-	69	81,2
14625580	Steina	1990 und später	161	100	4	(2,5)	-	-	144	89,4
14625590	Steinigtwolmsdorf	Insgesamt	1.381	100	21	1,5	9	(0,7)	1.077	78,0
14625590	Steinigtwolmsdorf	bis 1949	866	100	20	2,3	8	(0,9)	660	76,2
14625590	Steinigtwolmsdorf	1950 - 1989	271	100	3	(1,1)	-	-	205	75,6
14625590	Steinigtwolmsdorf	1990 und später	243	100	3	(1,2)	3	(1,2)	209	86,0
14625600	Wachau	Insgesamt	1.987	100	72	3,6	23	1,2	1.627	81,9
14625600	Wachau	bis 1949	924	100	29	3,1	11	1,2	709	76,7
14625600	Wachau	1950 - 1989	263	100	19	7,2	-	-	222	84,4
14625600	Wachau	1990 und später	801	100	26	3,2	12	1,5	695	86,8
14625610	Weißenberg, Stadt	Insgesamt	1.408	100	34	2,4	24	1,7	1.056	75,0
14625610	Weißenberg, Stadt	bis 1949	705	100	23	3,3	13	1,8	462	65,5
14625610	Weißenberg, Stadt	1950 - 1989	420	100	3	(0,7)	8	(1,9)	347	82,6
14625610	Weißenberg, Stadt	1990 und später	284	100	7	(2,5)	-	-	247	87,0

AGS	Kreisfreie Stadt Landkreis Gemeinde Land	Baujahr	Etagen- heizung absolut	Etagen- heizung in %	Einzel- /Mehrraumöfen (auch Nachtspeicher- heizung) absolut	Einzel- /Mehrraumöfen (auch Nachtspeicher- heizung) in %
14625350	Nebelschütz	Insgesamt	29	6,3	17	3,7
14625350	Nebelschütz	bis 1949	5	(3,0)	11	6,5
14625350	Nebelschütz	1950 - 1989	11	7,0	6	(3,8)
14625350	Nebelschütz	1990 und später	9	(6,5)	-	-
14625360	Neschwitz	Insgesamt	85	7,4	154	13,3
14625360	Neschwitz	bis 1949	25	5,4	95	20,3
14625360	Neschwitz	1950 - 1989	35	8,6	33	8,1
14625360	Neschwitz	1990 und später	25	8,9	23	8,2
14625370	Neukirch	Insgesamt	22	2,8	127	15,9
14625370	Neukirch	bis 1949	4	(1,0)	68	17,1
14625370	Neukirch	1950 - 1989	10	3,9	30	11,8
14625370	Neukirch	1990 und später	8	(5,6)	29	20,1
14625380	Neukirch/Lausitz	Insgesamt	126	5,2	253	10,4
14625380	Neukirch/Lausitz	bis 1949	100	8,3	156	12,9
14625380	Neukirch/Lausitz	1950 - 1989	11	1,4	30	3,9
14625380	Neukirch/Lausitz	1990 und später	15	3,2	63	13,5
14625390	Obergurig	Insgesamt	61	5,8	89	8,5
14625390	Obergurig	bis 1949	38	7,2	51	9,7
14625390	Obergurig	1950 - 1989	8	(3,8)	25	11,9
14625390	Obergurig	1990 und später	15	4,9	13	4,2
14625410	Ohorn	Insgesamt	77	7,0	89	8,0
14625410	Ohorn	bis 1949	62	10,1	78	12,8
14625410	Ohorn	1950 - 1989	3	(1,9)	9	(5,6)
14625410	Ohorn	1990 und später	13	3,9	3	(0,9)
14625420	Oßling	Insgesamt	81	8,5	68	7,1
14625420	Oßling	bis 1949	23	5,1	42	9,3
14625420	Oßling	1950 - 1989	24	11,0	16	7,3
14625420	Oßling	1990 und später	34	12,1	10	3,6
14625430	Ottendorf-Okrilla	Insgesamt	355	7,5	191	4,0
14625430	Ottendorf-Okrilla	bis 1949	147	8,7	127	7,5
14625430	Ottendorf-Okrilla	1950 - 1989	41	3,8	33	3,0
14625430	Ottendorf-Okrilla	1990 und später	167	8,5	31	1,6
14625440	Panschwitz-Kuckau	Insgesamt	41	5,0	53	6,4
14625440	Panschwitz-Kuckau	bis 1949	3	(0,9)	38	11,8
14625440	Panschwitz-Kuckau	1950 - 1989	36	10,9	11	3,3
14625440	Panschwitz-Kuckau	1990 und später	3	(1,7)	-	-
14625450	Pulsnitz, Stadt	Insgesamt	216	5,6	245	6,4
14625450	Pulsnitz, Stadt	bis 1949	178	8,6	204	9,8
14625450	Pulsnitz, Stadt	1950 - 1989	11	1,3	29	3,5
14625450	Pulsnitz, Stadt	1990 und später	32	3,4	12	1,3
14625460	Puschwitz	Insgesamt	4	(1,0)	39	9,3
14625460	Puschwitz	bis 1949	5	(5,2)	14	14,4
14625460	Puschwitz	1950 - 1989	3	(1,2)	13	5,1
14625460	Puschwitz	1990 und später	3	(4,4)	9	(13,2)
14625470	Räckelwitz	Insgesamt	28	6,8	26	6,3
14625470	Räckelwitz	bis 1949	5	(4,1)	12	9,8
14625470	Räckelwitz	1950 - 1989	15	8,1	8	(4,3)
14625470	Räckelwitz	1990 und später	8	(7,4)	4	(3,7)
14625480	Radeberg, Stadt	Insgesamt	474	4,7	250	2,5
14625480	Radeberg, Stadt	bis 1949	324	8,7	196	5,3
14625480	Radeberg, Stadt	1950 - 1989	45	1,5	29	1,0
14625480	Radeberg, Stadt	1990 und später	105	3,1	26	0,8
14625490	Radibor	Insgesamt	85	6,3	154	11,5
14625490	Radibor	bis 1949	45	7,6	97	16,3
14625490	Radibor	1950 - 1989	28	5,9	49	10,3
14625490	Radibor	1990 und später	11	4,0	10	3,7
14625500	Ralbitz-Rosenthal	Insgesamt	23	3,5	29	4,5
14625500	Ralbitz-Rosenthal	bis 1949	6	(2,9)	13	6,2
14625500	Ralbitz-Rosenthal	1950 - 1989	7	(2,8)	10	4,0
14625500	Ralbitz-Rosenthal	1990 und später	6	(3,0)	7	(3,5)
14625510	Rammenau	Insgesamt	41	6,7	89	14,5
14625510	Rammenau	bis 1949	22	6,6	49	14,8
14625510	Rammenau	1950 - 1989	8	(7,2)	14	12,6
14625510	Rammenau	1990 und später	13	7,6	19	11,2
14625525	Schirgiswalde-Kirschau, Stadt	Insgesamt	531	17,3	313	10,2
14625525	Schirgiswalde-Kirschau, Stadt	bis 1949	384	19,5	256	13,0
14625525	Schirgiswalde-Kirschau, Stadt	1950 - 1989	123	23,4	22	4,2
14625525	Schirgiswalde-Kirschau, Stadt	1990 und später	27	4,7	32	5,6
14625530	Schmölln-Putzkau	Insgesamt	68	4,7	182	12,6
14625530	Schmölln-Putzkau	bis 1949	29	3,5	146	17,7
14625530	Schmölln-Putzkau	1950 - 1989	28	8,1	30	8,7
14625530	Schmölln-Putzkau	1990 und später	9	(3,2)	9	(3,2)
14625550	Schwepnitz	Insgesamt	106	8,4	100	7,9
14625550	Schwepnitz	bis 1949	33	7,0	61	13,0
14625550	Schwepnitz	1950 - 1989	59	11,2	28	5,3
14625550	Schwepnitz	1990 und später	19	7,4	13	5,0
14625560	Sohland a. d. Spree	Insgesamt	256	8,0	457	14,3
14625560	Sohland a. d. Spree	bis 1949	182	9,1	399	19,9
14625560	Sohland a. d. Spree	1950 - 1989	59	9,4	35	5,6
14625560	Sohland a. d. Spree	1990 und später	17	3,0	19	3,3
14625570	Spreetal	Insgesamt	74	8,2	89	9,9
14625570	Spreetal	bis 1949	36	9,2	50	12,8
14625570	Spreetal	1950 - 1989	11	3,9	18	6,4
14625570	Spreetal	1990 und später	23	10,1	19	8,4
14625580	Steina	Insgesamt	20	2,7	110	15,0
14625580	Steina	bis 1949	16	3,3	84	17,2
14625580	Steina	1950 - 1989	-	-	12	14,1
14625580	Steina	1990 und später	6	(3,7)	9	(5,6)
14625590	Steinigtwolmsdorf	Insgesamt	92	6,7	174	12,6
14625590	Steinigtwolmsdorf	bis 1949	40	4,6	134	15,5
14625590	Steinigtwolmsdorf	1950 - 1989	30	11,1	33	12,2
14625590	Steinigtwolmsdorf	1990 und später	22	9,1	6	(2,5)
14625600	Wachau	Insgesamt	131	6,6	132	6,6
14625600	Wachau	bis 1949	60	6,5	115	12,4
14625600	Wachau	1950 - 1989	13	4,9	7	(2,7)
14625600	Wachau	1990 und später	59	7,4	10	1,2
14625610	Weißenberg, Stadt	Insgesamt	69	4,9	211	15,0
14625610	Weißenberg, Stadt	bis 1949	25	3,5	162	23,0
14625610	Weißenberg, Stadt	1950 - 1989	28	6,7	35	8,3
14625610	Weißenberg, Stadt	1990 und später	15	5,3	14	4,9

AGS	Kreisfreie Stadt Landkreis Gemeinde Land	Baujahr	Insgesamt absolut	Insgesamt in %	Fernheizung (Fernwärme) absolut	Fernheizung (Fernwärme) in %	Blockheizung absolut	Blockheizung in %	Zentral- heizung absolut	Zentral- heizung in %
14625630	Wilthen, Stadt	Insgesamt	2.937	100	1.033	35,2	308	10,5	1.088	37,0
14625630	Wilthen, Stadt	bis 1949	992	100	30	3,0	9	(0,9)	687	69,3
14625630	Wilthen, Stadt	1950 - 1989	1.621	100	935	57,7	273	16,8	186	11,5
14625630	Wilthen, Stadt	1990 und später	324	100	67	20,7	24	7,4	217	67,0
14625640	Wittichenau, Stadt	Insgesamt	2.539	100	92	3,6	35	1,4	2.075	81,7
14625640	Wittichenau, Stadt	bis 1949	710	100	13	1,8	4	(0,6)	580	81,7
14625640	Wittichenau, Stadt	1950 - 1989	639	100	22	3,4	11	1,7	544	85,1
14625640	Wittichenau, Stadt	1990 und später	1.195	100	63	5,3	11	0,9	950	79,5
14626	Görlitz	Insgesamt	143.201	100	32.194	22,5	2.757	1,9	84.192	58,8
14626	Görlitz	bis 1949	73.397	100	4.735	6,5	659	0,9	50.744	69,1
14626	Görlitz	1950 - 1989	48.969	100	24.430	49,9	1.777	3,6	18.203	37,2
14626	Görlitz	1990 und später	20.834	100	3.028	14,5	316	1,5	15.247	73,2
14626010	Bad Muskau, Stadt	Insgesamt	1.961	100	50	2,5	31	1,6	1.485	75,7
14626010	Bad Muskau, Stadt	bis 1949	881	100	16	1,8	27	3,1	698	79,2
14626010	Bad Muskau, Stadt	1950 - 1989	758	100	16	2,1	3	(0,4)	508	67,0
14626010	Bad Muskau, Stadt	1990 und später	326	100	19	5,8	3	(0,9)	279	85,6
14626020	Beiersdorf	Insgesamt	547	100	11	2,0	4	(0,7)	348	63,6
14626020	Beiersdorf	bis 1949	304	100	4	(1,3)	-	-	191	62,8
14626020	Beiersdorf	1950 - 1989	148	100	-	-	-	-	81	54,7
14626020	Beiersdorf	1990 und später	94	100	4	(4,3)	-	-	82	87,2
14626030	Bernstadt a. d. Eigen, Stadt	Insgesamt	1.656	100	11	0,7	16	1,0	1.162	70,2
14626030	Bernstadt a. d. Eigen, Stadt	bis 1949	913	100	5	(0,5)	8	(0,9)	508	55,6
14626030	Bernstadt a. d. Eigen, Stadt	1950 - 1989	477	100	-	-	3	(0,6)	418	87,6
14626030	Bernstadt a. d. Eigen, Stadt	1990 und später	270	100	3	(1,1)	5	(1,9)	235	87,0
14626050	Bertsdorf-Hörnitz	Insgesamt	1.001	100	42	4,2	9	(0,9)	748	74,7
14626050	Bertsdorf-Hörnitz	bis 1949	659	100	28	4,2	5	(0,8)	478	72,5
14626050	Bertsdorf-Hörnitz	1950 - 1989	147	100	5	(3,4)	3	(2,0)	115	78,2
14626050	Bertsdorf-Hörnitz	1990 und später	192	100	9	(4,7)	-	-	156	81,3
14626060	Boxberg/O.L.	Insgesamt	2.200	100	214	9,7	78	3,5	1.539	70,0
14626060	Boxberg/O.L.	bis 1949	852	100	32	3,8	9	(1,1)	602	70,7
14626060	Boxberg/O.L.	1950 - 1989	940	100	165	17,6	58	6,2	622	66,2
14626060	Boxberg/O.L.	1990 und später	407	100	19	4,7	10	2,5	320	78,6
14626070	Dürrhennersdorf	Insgesamt	482	100	21	4,4	6	(1,2)	338	70,1
14626070	Dürrhennersdorf	bis 1949	313	100	-	-	-	-	212	67,7
14626070	Dürrhennersdorf	1950 - 1989	79	100	21	26,6	3	(3,8)	48	60,8
14626070	Dürrhennersdorf	1990 und später	90	100	-	-	3	(3,3)	79	84,9
14626085	Ebersbach-Neugersdorf, Stadt	Insgesamt	7.219	100	2.415	33,5	54	0,7	3.456	47,9
14626085	Ebersbach-Neugersdorf, Stadt	bis 1949	4.030	100	308	7,6	36	0,9	2.552	63,3
14626085	Ebersbach-Neugersdorf, Stadt	1950 - 1989	2.207	100	1.691	76,6	13	0,6	402	18,2
14626085	Ebersbach-Neugersdorf, Stadt	1990 und später	983	100	423	43,0	3	(0,3)	507	51,6
14626100	Gablenz	Insgesamt	737	100	21	2,8	23	3,1	594	80,6
14626100	Gablenz	bis 1949	270	100	3	(1,1)	6	(2,2)	231	85,6
14626100	Gablenz	1950 - 1989	184	100	-	-	4	(2,2)	139	75,5
14626100	Gablenz	1990 und später	287	100	12	4,2	13	4,5	221	77,0
14626110	Görlitz, Stadt	Insgesamt	35.143	100	11.046	31,4	1.067	3,0	18.757	53,4
14626110	Görlitz, Stadt	bis 1949	19.423	100	1.412	7,3	185	1,0	14.433	74,3
14626110	Görlitz, Stadt	1950 - 1989	12.239	100	9.049	73,9	833	6,8	1.763	14,4
14626110	Görlitz, Stadt	1990 und später	3.482	100	587	16,9	53	1,5	2.561	73,5
14626120	Groß Düben	Insgesamt	488	100	25	5,1	3	(0,6)	420	86,1
14626120	Groß Düben	bis 1949	163	100	3	(1,8)	-	-	148	90,8
14626120	Groß Düben	1950 - 1989	201	100	23	11,4	-	-	162	80,6
14626120	Groß Düben	1990 und später	124	100	-	-	-	-	105	84,7
14626140	Großschönau	Insgesamt	2.942	100	763	25,9	4	(0,1)	1.656	56,3
14626140	Großschönau	bis 1949	1.906	100	223	11,7	-	-	1.219	64,0
14626140	Großschönau	1950 - 1989	692	100	400	57,8	-	-	272	39,3
14626140	Großschönau	1990 und später	339	100	142	41,9	3	(0,9)	165	48,7
14626150	Großschweidnitz	Insgesamt	568	100	27	4,8	6	(1,1)	445	78,3
14626150	Großschweidnitz	bis 1949	282	100	3	(1,1)	3	(1,1)	215	76,2
14626150	Großschweidnitz	1950 - 1989	129	100	8	(6,2)	3	(2,3)	106	82,2
14626150	Großschweidnitz	1990 und später	157	100	11	7,0	5	(3,2)	126	80,3
14626160	Hähnichen	Insgesamt	562	100	4	(0,7)	21	3,7	398	70,8
14626160	Hähnichen	bis 1949	290	100	4	(1,4)	6	(2,1)	188	64,8
14626160	Hähnichen	1950 - 1989	165	100	-	-	3	(1,8)	128	77,6
14626160	Hähnichen	1990 und später	109	100	-	-	8	(7,3)	83	76,1
14626170	Hainewalde	Insgesamt	760	100	4	(0,5)	-	-	576	75,8
14626170	Hainewalde	bis 1949	511	100	3	(0,6)	3	(0,6)	356	69,7
14626170	Hainewalde	1950 - 1989	153	100	-	-	-	-	139	90,8
14626170	Hainewalde	1990 und später	100	100	-	-	-	-	81	81,0
14626180	Herrnhut, Stadt	Insgesamt	2.760	100	54	2,0	30	1,1	1.817	65,8
14626180	Herrnhut, Stadt	bis 1949	1.768	100	39	2,2	21	1,2	1.082	61,2
14626180	Herrnhut, Stadt	1950 - 1989	612	100	-	-	10	1,6	428	69,9
14626180	Herrnhut, Stadt	1990 und später	381	100	12	3,1	3	(0,8)	311	81,6
14626190	Hohendubrau	Insgesamt	885	100	-	-	3	(0,3)	675	76,3
14626190	Hohendubrau	bis 1949	411	100	-	-	3	(0,7)	285	69,3
14626190	Hohendubrau	1950 - 1989	276	100	-	-	3	(1,1)	224	81,2
14626190	Hohendubrau	1990 und später	197	100	4	(2,0)	-	-	164	83,2
14626200	Horka	Insgesamt	798	100	23	2,9	23	2,9	593	74,3
14626200	Horka	bis 1949	400	100	13	3,3	18	4,5	294	73,5
14626200	Horka	1950 - 1989	224	100	3	(1,3)	4	(1,8)	167	74,6
14626200	Horka	1990 und später	169	100	5	(3,0)	-	-	135	79,9
14626210	Jonsdorf, Kurort	Insgesamt	723	100	32	4,4	5	(0,7)	613	84,8
14626210	Jonsdorf, Kurort	bis 1949	439	100	15	3,4	-	-	371	84,5
14626210	Jonsdorf, Kurort	1950 - 1989	125	100	16	12,8	3	(2,4)	105	84,0
14626210	Jonsdorf, Kurort	1990 und später	164	100	3	(1,8)	-	-	137	83,5
14626230	Kodersdorf	Insgesamt	1.122	100	40	3,6	53	4,7	840	74,9
14626230	Kodersdorf	bis 1949	453	100	6	(1,3)	3	(0,7)	339	74,8
14626230	Kodersdorf	1950 - 1989	409	100	22	5,4	49	12,0	269	65,8
14626230	Kodersdorf	1990 und später	264	100	4	(1,5)	-	-	228	86,4
14626240	Königshain	Insgesamt	527	100	21	4,0	-	-	401	76,1
14626240	Königshain	bis 1949	237	100	8	(3,4)	-	-	174	73,4
14626240	Königshain	1950 - 1989	143	100	8	(5,6)	-	-	113	79,0
14626240	Königshain	1990 und später	147	100	5	(3,4)	-	-	114	77,6
14626245	Kottmar	Insgesamt	3.662	100	76	2,1	46	1,3	2.472	67,5
14626245	Kottmar	bis 1949	2.566	100	52	2,0	31	1,2	1.594	62,1
14626245	Kottmar	1950 - 1989	569	100	8	(1,4)	5	(0,9)	459	80,7
14626245	Kottmar	1990 und später	520	100	15	2,9	9	(1,7)	415	79,8

AGS	Kreisfreie Stadt Landkreis Gemeinde Land	Baujahr	Etagen- heizung absolut	Etagen- heizung in %	Einzel- /Mehrraumöfen (auch Nachtspeicher- heizung) absolut	Einzel- /Mehrraumöfen (auch Nachtspeicher- heizung) in %
14625630	Wilthen, Stadt	Insgesamt	394	13,4	114	3,9
14625630	Wilthen, Stadt	bis 1949	173	17,4	91	9,2
14625630	Wilthen, Stadt	1950 - 1989	212	13,1	14	0,9
14625630	Wilthen, Stadt	1990 und später	10	3,1	9	(2,8)
14625640	Wittichenau, Stadt	Insgesamt	235	9,3	89	3,5
14625640	Wittichenau, Stadt	bis 1949	68	9,6	47	6,6
14625640	Wittichenau, Stadt	1950 - 1989	31	4,9	24	3,8
14625640	Wittichenau, Stadt	1990 und später	143	12,0	18	1,5
14626	Görlitz	Insgesamt	11.340	7,9	11.442	8,0
14626	Görlitz	bis 1949	7.378	10,1	8.728	11,9
14626	Görlitz	1950 - 1989	2.780	5,7	1.672	3,4
14626	Görlitz	1990 und später	1.177	5,6	1.042	5,0
14626010	Bad Muskau, Stadt	Insgesamt	314	16,0	85	4,3
14626010	Bad Muskau, Stadt	bis 1949	82	9,3	64	7,3
14626010	Bad Muskau, Stadt	1950 - 1989	226	29,8	8	(1,1)
14626010	Bad Muskau, Stadt	1990 und später	11	3,4	14	4,3
14626020	Beiersdorf	Insgesamt	59	10,8	118	21,6
14626020	Beiersdorf	bis 1949	12	3,9	87	28,6
14626020	Beiersdorf	1950 - 1989	42	28,4	26	17,6
14626020	Beiersdorf	1990 und später	4	(4,3)	5	(5,3)
14626030	Bernstadt a. d. Eigen, Stadt	Insgesamt	71	4,3	389	23,5
14626030	Bernstadt a. d. Eigen, Stadt	bis 1949	52	5,7	326	35,7
14626030	Bernstadt a. d. Eigen, Stadt	1950 - 1989	9	(1,9)	44	9,2
14626030	Bernstadt a. d. Eigen, Stadt	1990 und später	7	(2,6)	15	5,6
14626050	Bertsdorf-Hörnitz	Insgesamt	82	8,2	125	12,5
14626050	Bertsdorf-Hörnitz	bis 1949	55	8,3	95	14,4
14626050	Bertsdorf-Hörnitz	1950 - 1989	8	(5,4)	16	10,9
14626050	Bertsdorf-Hörnitz	1990 und später	19	9,9	11	5,7
14626060	Boxberg/O.L.	Insgesamt	122	5,5	225	10,2
14626060	Boxberg/O.L.	bis 1949	51	6,0	138	16,2
14626060	Boxberg/O.L.	1950 - 1989	40	4,3	61	6,5
14626060	Boxberg/O.L.	1990 und später	31	7,6	27	6,6
14626070	Dürrhennersdorf	Insgesamt	26	5,4	86	17,8
14626070	Dürrhennersdorf	bis 1949	20	6,4	73	23,3
14626070	Dürrhennersdorf	1950 - 1989	-	-	5	(6,3)
14626070	Dürrhennersdorf	1990 und später	5	(5,6)	7	(7,8)
14626085	Ebersbach-Neugersdorf, Stadt	Insgesamt	567	7,9	637	8,8
14626085	Ebersbach-Neugersdorf, Stadt	bis 1949	484	12,0	566	14,0
14626085	Ebersbach-Neugersdorf, Stadt	1950 - 1989	56	2,5	45	2,0
14626085	Ebersbach-Neugersdorf, Stadt	1990 und später	26	2,6	30	3,1
14626100	Gablenz	Insgesamt	52	7,1	43	5,8
14626100	Gablenz	bis 1949	9	(3,3)	14	5,2
14626100	Gablenz	1950 - 1989	20	10,9	12	6,5
14626100	Gablenz	1990 und später	23	8,0	17	5,9
14626110	Görlitz, Stadt	Insgesamt	3.051	8,7	677	1,9
14626110	Görlitz, Stadt	bis 1949	2.342	12,1	542	2,8
14626110	Görlitz, Stadt	1950 - 1989	518	4,2	53	0,4
14626110	Görlitz, Stadt	1990 und später	194	5,6	87	2,5
14626120	Groß Düben	Insgesamt	24	4,9	12	2,5
14626120	Groß Düben	bis 1949	7	(4,3)	7	(4,3)
14626120	Groß Düben	1950 - 1989	4	(2,0)	6	(3,0)
14626120	Groß Düben	1990 und später	12	9,7	-	-
14626140	Großschönau	Insgesamt	258	8,8	254	8,6
14626140	Großschönau	bis 1949	228	12,0	230	12,1
14626140	Großschönau	1950 - 1989	13	1,9	8	(1,2)
14626140	Großschönau	1990 und später	18	5,3	13	3,8
14626150	Großschweidnitz	Insgesamt	53	9,3	36	6,3
14626150	Großschweidnitz	bis 1949	29	10,3	30	10,6
14626150	Großschweidnitz	1950 - 1989	9	(7,0)	6	(4,7)
14626150	Großschweidnitz	1990 und später	10	6,4	-	-
14626160	Hähnichen	Insgesamt	43	7,7	94	16,7
14626160	Hähnichen	bis 1949	22	7,6	69	23,8
14626160	Hähnichen	1950 - 1989	12	7,3	17	10,3
14626160	Hähnichen	1990 und später	10	9,2	8	(7,3)
14626170	Hainewalde	Insgesamt	50	6,6	126	16,6
14626170	Hainewalde	bis 1949	40	7,8	106	20,7
14626170	Hainewalde	1950 - 1989	4	(2,6)	11	7,2
14626170	Hainewalde	1990 und später	7	(7,0)	9	(9,0)
14626180	Herrnhut, Stadt	Insgesamt	258	9,3	587	21,3
14626180	Herrnhut, Stadt	bis 1949	163	9,2	463	26,2
14626180	Herrnhut, Stadt	1950 - 1989	80	13,1	85	13,9
14626180	Herrnhut, Stadt	1990 und später	15	3,9	47	12,3
14626190	Hohendubrau	Insgesamt	54	6,1	144	16,3
14626190	Hohendubrau	bis 1949	25	6,1	96	23,4
14626190	Hohendubrau	1950 - 1989	17	6,2	32	11,6
14626190	Hohendubrau	1990 und später	13	6,6	16	8,1
14626200	Horka	Insgesamt	54	6,8	107	13,4
14626200	Horka	bis 1949	21	5,3	57	14,3
14626200	Horka	1950 - 1989	12	5,4	43	19,2
14626200	Horka	1990 und später	19	11,2	9	(5,3)
14626210	Jonsdorf, Kurort	Insgesamt	28	3,9	46	6,4
14626210	Jonsdorf, Kurort	bis 1949	17	3,9	32	7,3
14626210	Jonsdorf, Kurort	1950 - 1989	3	(2,4)	4	(3,2)
14626210	Jonsdorf, Kurort	1990 und später	8	(4,9)	11	6,7
14626230	Kodersdorf	Insgesamt	94	8,4	92	8,2
14626230	Kodersdorf	bis 1949	35	7,7	62	13,7
14626230	Kodersdorf	1950 - 1989	47	11,5	19	4,6
14626230	Kodersdorf	1990 und später	20	7,6	9	(3,4)
14626240	Königshain	Insgesamt	36	6,8	65	12,3
14626240	Königshain	bis 1949	18	7,6	38	16,0
14626240	Königshain	1950 - 1989	7	(4,9)	13	9,1
14626240	Königshain	1990 und später	12	8,2	14	9,5
14626245	Kottmar	Insgesamt	310	8,5	738	20,2
14626245	Kottmar	bis 1949	227	8,8	638	24,9
14626245	Kottmar	1950 - 1989	40	7,0	63	11,1
14626245	Kottmar	1990 und später	44	8,5	38	7,3

AGS	Kreisfreie Stadt Landkreis Gemeinde Land	Baujahr	Insgesamt absolut	Insgesamt in %	Fernheizung (Fernwärme) absolut	Fernheizung (Fernwärme) in %	Blockheizung absolut	Blockheizung in %	Zentral- heizung absolut	Zentral- heizung in %
14626250	Krauschwitz i.d. O.L.	Insgesamt	1.633	100	67	4,1	114	7,0	1.197	73,3
14626250	Krauschwitz i.d. O.L.	bis 1949	876	100	47	5,4	17	1,9	654	74,7
14626250	Krauschwitz i.d. O.L.	1950 - 1989	479	100	11	2,3	97	20,3	325	67,8
14626250	Krauschwitz i.d. O.L.	1990 und später	275	100	10	3,6	-	-	217	78,9
14626260	Kreba-Neudorf	Insgesamt	446	100	12	2,7	5	(1,1)	316	70,9
14626260	Kreba-Neudorf	bis 1949	225	100	3	(1,3)	5	(2,2)	157	69,8
14626260	Kreba-Neudorf	1950 - 1989	154	100	5	(3,2)	3	(1,9)	118	76,6
14626260	Kreba-Neudorf	1990 und später	64	100	4	(6,3)	-	-	40	62,5
14626270	Lawalde	Insgesamt	804	100	-	-	10	1,2	606	75,4
14626270	Lawalde	bis 1949	361	100	-	-	3	(0,8)	228	63,2
14626270	Lawalde	1950 - 1989	227	100	-	-	3	(1,3)	184	81,1
14626270	Lawalde	1990 und später	216	100	-	-	11	5,1	195	90,3
14626280	Leutersdorf	Insgesamt	1.789	100	30	1,7	16	0,9	1.349	75,4
14626280	Leutersdorf	bis 1949	1.156	100	19	1,6	10	0,9	825	71,4
14626280	Leutersdorf	1950 - 1989	367	100	5	(1,4)	3	(0,8)	302	82,3
14626280	Leutersdorf	1990 und später	272	100	4	(1,5)	3	(1,1)	222	81,6
14626290	Löbau, Stadt	Insgesamt	8.735	100	2.700	30,9	90	1,0	4.766	54,6
14626290	Löbau, Stadt	bis 1949	3.935	100	335	8,5	12	0,3	2.670	67,9
14626290	Löbau, Stadt	1950 - 1989	3.314	100	1.794	54,1	42	1,3	1.317	39,7
14626290	Löbau, Stadt	1990 und später	1.481	100	573	38,7	30	2,0	782	52,8
14626300	Markersdorf	Insgesamt	1.784	100	19	1,1	35	2,0	1.443	80,9
14626300	Markersdorf	bis 1949	650	100	3	(0,5)	8	(1,2)	497	76,5
14626300	Markersdorf	1950 - 1989	414	100	4	(1,0)	13	3,1	330	79,7
14626300	Markersdorf	1990 und später	721	100	13	1,8	15	2,1	617	85,6
14626310	Mittelherwigsdorf	Insgesamt	1.716	100	23	1,3	15	0,9	1.313	76,5
14626310	Mittelherwigsdorf	bis 1949	1.074	100	17	1,6	8	(0,7)	758	70,6
14626310	Mittelherwigsdorf	1950 - 1989	347	100	3	(0,9)	3	(0,9)	305	87,9
14626310	Mittelherwigsdorf	1990 und später	295	100	5	(1,7)	-	-	245	83,1
14626320	Mücka	Insgesamt	484	100	10	2,1	4	(0,8)	327	67,6
14626320	Mücka	bis 1949	241	100	-	-	-	-	141	58,5
14626320	Mücka	1950 - 1989	178	100	7	(3,9)	-	-	133	74,7
14626320	Mücka	1990 und später	63	100	-	-	-	-	53	80,3
14626330	Neißeau	Insgesamt	793	100	17	2,1	12	1,5	600	75,7
14626330	Neißeau	bis 1949	403	100	3	(0,7)	6	(1,5)	303	75,2
14626330	Neißeau	1950 - 1989	197	100	10	5,1	-	-	141	71,6
14626330	Neißeau	1990 und später	194	100	4	(2,1)	5	(2,6)	156	80,4
14626350	Neusalza-Spremberg, Stadt	Insgesamt	1.615	100	34	2,1	13	0,8	1.137	70,4
14626350	Neusalza-Spremberg, Stadt	bis 1949	1.210	100	21	1,7	8	(0,7)	840	69,4
14626350	Neusalza-Spremberg, Stadt	1950 - 1989	265	100	4	(1,5)	3	(1,1)	186	70,2
14626350	Neusalza-Spremberg, Stadt	1990 und später	141	100	10	7,1	-	-	113	80,1
14626370	Niesky, Stadt	Insgesamt	5.061	100	1.872	37,0	171	3,4	2.238	44,2
14626370	Niesky, Stadt	bis 1949	1.565	100	135	8,6	54	3,5	1.015	64,9
14626370	Niesky, Stadt	1950 - 1989	2.858	100	1.676	58,6	101	3,5	715	25,0
14626370	Niesky, Stadt	1990 und später	639	100	61	9,5	12	1,9	508	79,5
14626390	Oderwitz	Insgesamt	2.490	100	56	2,2	8	(0,3)	1.732	69,6
14626390	Oderwitz	bis 1949	1.557	100	29	1,9	8	(0,5)	1.109	71,2
14626390	Oderwitz	1950 - 1989	499	100	3	(0,6)	3	(0,6)	276	55,3
14626390	Oderwitz	1990 und später	434	100	24	5,5	-	-	350	80,6
14626400	Olbersdorf	Insgesamt	2.870	100	1.444	50,3	22	0,8	1.147	40,0
14626400	Olbersdorf	bis 1949	902	100	128	14,2	9	(1,0)	560	62,1
14626400	Olbersdorf	1950 - 1989	1.280	100	939	73,4	5	(0,4)	321	25,1
14626400	Olbersdorf	1990 und später	694	100	377	54,3	8	(1,2)	266	38,3
14626410	Oppach	Insgesamt	1.228	100	17	1,4	72	5,9	830	67,6
14626410	Oppach	bis 1949	750	100	14	1,9	12	1,6	541	72,1
14626410	Oppach	1950 - 1989	325	100	3	(0,9)	57	17,5	165	50,8
14626410	Oppach	1990 und später	151	100	6	(4,0)	3	(2,0)	121	80,1
14626420	Ostritz, Stadt	Insgesamt	1.244	100	579	46,5	3	(0,2)	396	31,8
14626420	Ostritz, Stadt	bis 1949	782	100	312	39,9	-	-	266	34,0
14626420	Ostritz, Stadt	1950 - 1989	368	100	216	58,7	-	-	86	23,4
14626420	Ostritz, Stadt	1990 und später	100	100	48	48,0	3	(3,0)	39	39,0
14626430	Oybin	Insgesamt	748	100	14	1,9	4	(0,5)	628	84,0
14626430	Oybin	bis 1949	433	100	9	(2,1)	3	(0,7)	346	79,9
14626430	Oybin	1950 - 1989	210	100	3	(1,4)	-	-	188	89,5
14626430	Oybin	1990 und später	106	100	3	(2,8)	-	-	95	87,2
14626440	Quitzdorf am See	Insgesamt	606	100	23	3,8	22	3,6	436	71,9
14626440	Quitzdorf am See	bis 1949	302	100	4	(1,3)	5	(1,7)	210	69,5
14626440	Quitzdorf am See	1950 - 1989	174	100	15	8,6	10	5,7	116	66,7
14626440	Quitzdorf am See	1990 und später	130	100	4	(3,1)	6	(4,6)	111	85,4
14626450	Reichenbach/O.L., Stadt	Insgesamt	2.505	100	244	9,7	21	0,8	1.675	66,9
14626450	Reichenbach/O.L., Stadt	bis 1949	1.158	100	39	3,4	10	0,9	858	74,1
14626450	Reichenbach/O.L., Stadt	1950 - 1989	870	100	199	22,9	9	(1,0)	407	46,8
14626450	Reichenbach/O.L., Stadt	1990 und später	471	100	3	(0,6)	5	(1,1)	411	87,3
14626460	Rietschen	Insgesamt	1.300	100	60	4,6	122	9,4	815	62,7
14626460	Rietschen	bis 1949	677	100	44	6,5	8	(1,2)	430	63,5
14626460	Rietschen	1950 - 1989	354	100	13	3,7	87	24,6	177	50,0
14626460	Rietschen	1990 und später	272	100	3	(1,1)	23	8,5	208	76,5
14626470	Rosenbach	Insgesamt	710	100	42	5,9	4	(0,6)	470	66,2
14626470	Rosenbach	bis 1949	324	100	-	-	-	-	210	64,8
14626470	Rosenbach	1950 - 1989	237	100	42	17,7	3	(1,3)	147	62,0
14626470	Rosenbach	1990 und später	148	100	-	-	-	-	107	72,3
14626480	Rothenburg/O.L., Stadt	Insgesamt	2.255	100	481	21,3	33	1,5	1.384	61,4
14626480	Rothenburg/O.L., Stadt	bis 1949	894	100	53	5,9	7	(0,8)	653	73,0
14626480	Rothenburg/O.L., Stadt	1950 - 1989	945	100	327	34,6	21	2,2	464	49,1
14626480	Rothenburg/O.L., Stadt	1990 und später	416	100	101	24,3	4	(1,0)	266	63,9
14626490	Schleife	Insgesamt	1.305	100	76	5,8	55	4,2	961	73,6
14626490	Schleife	bis 1949	466	100	20	4,3	4	(0,9)	371	79,6
14626490	Schleife	1950 - 1989	517	100	43	8,3	46	8,9	358	69,2
14626490	Schleife	1990 und später	325	100	9	(2,8)	5	(1,5)	231	71,1
14626500	Schönau-Berzdorf a. d. Eigen	Insgesamt	737	100	43	5,8	5	(0,7)	584	79,2
14626500	Schönau-Berzdorf a. d. Eigen	bis 1949	315	100	13	4,1	-	-	227	72,1
14626500	Schönau-Berzdorf a. d. Eigen	1950 - 1989	255	100	24	9,4	-	-	209	82,0
14626500	Schönau-Berzdorf a. d. Eigen	1990 und später	170	100	4	(2,4)	5	(2,9)	150	88,2
14626510	Schönbach	Insgesamt	515	100	-	-	4	(0,8)	353	68,5
14626510	Schönbach	bis 1949	344	100	-	-	-	-	211	61,3
14626510	Schönbach	1950 - 1989	80	100	-	-	-	-	65	81,3
14626510	Schönbach	1990 und später	91	100	-	-	4	(4,4)	76	83,5
14626520	Schöpstal	Insgesamt	1.089	100	38	3,5	6	(0,6)	854	78,4
14626520	Schöpstal	bis 1949	396	100	5	(1,3)	-	-	288	72,7
14626520	Schöpstal	1950 - 1989	238	100	8	(3,4)	-	-	192	80,7
14626520	Schöpstal	1990 und später	455	100	19	4,2	3	(0,7)	379	83,3

AGS	Kreisfreie Stadt Landkreis Gemeinde Land	Baujahr	Etagen- heizung absolut	Etagen- heizung in %	Einzel- /Mehrraumöfen (auch Nachtspeicher- heizung) absolut	Einzel- /Mehrraumöfen (auch Nachtspeicher- heizung) in %
14626250	Krauschwitz i.d. O.L.	Insgesamt	105	6,4	156	9,6
14626250	Krauschwitz i.d. O.L.	bis 1949	61	7,0	99	11,3
14626250	Krauschwitz i.d. O.L.	1950 - 1989	23	4,8	30	6,3
14626250	Krauschwitz i.d. O.L.	1990 und später	21	7,6	25	9,1
14626260	Kreba-Neudorf	Insgesamt	37	8,3	75	16,8
14626260	Kreba-Neudorf	bis 1949	23	10,2	40	17,8
14626260	Kreba-Neudorf	1950 - 1989	11	7,1	21	13,6
14626260	Kreba-Neudorf	1990 und später	3	(4,7)	13	20,3
14626270	Lawalde	Insgesamt	32	4,0	148	18,4
14626270	Lawalde	bis 1949	15	4,2	111	30,7
14626270	Lawalde	1950 - 1989	10	4,4	31	13,7
14626270	Lawalde	1990 und später	8	(3,7)	8	(3,7)
14626280	Leutersdorf	Insgesamt	167	9,3	215	12,0
14626280	Leutersdorf	bis 1949	117	10,1	171	14,8
14626280	Leutersdorf	1950 - 1989	35	9,5	22	6,0
14626280	Leutersdorf	1990 und später	15	5,5	26	9,6
14626290	Löbau, Stadt	Insgesamt	584	6,7	389	4,5
14626290	Löbau, Stadt	bis 1949	410	10,4	303	7,7
14626290	Löbau, Stadt	1950 - 1989	106	3,2	54	1,6
14626290	Löbau, Stadt	1990 und später	68	4,6	34	2,3
14626300	Markersdorf	Insgesamt	85	4,8	195	10,9
14626300	Markersdorf	bis 1949	24	3,7	113	17,4
14626300	Markersdorf	1950 - 1989	24	5,8	44	10,6
14626300	Markersdorf	1990 und später	38	5,3	38	5,3
14626310	Mittelherwigsdorf	Insgesamt	73	4,3	298	17,4
14626310	Mittelherwigsdorf	bis 1949	52	4,8	240	22,3
14626310	Mittelherwigsdorf	1950 - 1989	6	(1,7)	25	7,2
14626310	Mittelherwigsdorf	1990 und später	15	5,1	32	10,8
14626320	Mücka	Insgesamt	24	5,0	114	23,6
14626320	Mücka	bis 1949	15	6,2	76	31,5
14626320	Mücka	1950 - 1989	8	(4,5)	26	14,6
14626320	Mücka	1990 und später	5	(7,9)	5	(7,9)
14626330	Neißeau	Insgesamt	41	5,2	119	15,0
14626330	Neißeau	bis 1949	26	6,5	65	16,1
14626330	Neißeau	1950 - 1989	5	(2,5)	40	20,3
14626330	Neißeau	1990 und später	15	7,7	18	9,3
14626350	Neusalza-Spremberg, Stadt	Insgesamt	142	8,8	265	16,4
14626350	Neusalza-Spremberg, Stadt	bis 1949	94	7,8	221	18,3
14626350	Neusalza-Spremberg, Stadt	1950 - 1989	39	14,7	32	12,1
14626350	Neusalza-Spremberg, Stadt	1990 und später	9	(6,4)	8	(5,7)
14626370	Niesky, Stadt	Insgesamt	457	9,0	307	6,1
14626370	Niesky, Stadt	bis 1949	164	10,5	180	11,5
14626370	Niesky, Stadt	1950 - 1989	265	9,3	96	3,4
14626370	Niesky, Stadt	1990 und später	28	4,4	29	4,5
14626390	Oderwitz	Insgesamt	365	14,7	320	12,9
14626390	Oderwitz	bis 1949	138	8,9	268	17,2
14626390	Oderwitz	1950 - 1989	189	37,9	26	5,2
14626390	Oderwitz	1990 und später	38	8,8	23	5,3
14626400	Olbersdorf	Insgesamt	148	5,2	107	3,7
14626400	Olbersdorf	bis 1949	127	14,1	81	9,0
14626400	Olbersdorf	1950 - 1989	6	(0,5)	6	(0,5)
14626400	Olbersdorf	1990 und später	21	3,0	23	3,3
14626410	Oppach	Insgesamt	135	11,0	170	13,8
14626410	Oppach	bis 1949	51	6,8	126	16,8
14626410	Oppach	1950 - 1989	70	21,5	26	8,0
14626410	Oppach	1990 und später	15	9,9	12	7,9
14626420	Ostritz, Stadt	Insgesamt	26	2,1	196	15,8
14626420	Ostritz, Stadt	bis 1949	21	2,7	172	22,0
14626420	Ostritz, Stadt	1950 - 1989	-	-	21	5,7
14626420	Ostritz, Stadt	1990 und später	-	-	9	(9,0)
14626430	Oybin	Insgesamt	35	4,7	68	9,1
14626430	Oybin	bis 1949	30	6,9	44	10,2
14626430	Oybin	1950 - 1989	3	(1,4)	12	5,7
14626430	Oybin	1990 und später	6	(5,7)	6	(5,7)
14626440	Quitzdorf am See	Insgesamt	27	4,5	100	16,5
14626440	Quitzdorf am See	bis 1949	10	3,3	72	23,8
14626440	Quitzdorf am See	1950 - 1989	6	(3,4)	28	16,1
14626440	Quitzdorf am See	1990 und später	7	(5,4)	7	(5,4)
14626450	Reichenbach/O.L., Stadt	Insgesamt	247	9,9	295	11,8
14626450	Reichenbach/O.L., Stadt	bis 1949	55	4,7	178	15,4
14626450	Reichenbach/O.L., Stadt	1950 - 1989	169	19,4	85	9,8
14626450	Reichenbach/O.L., Stadt	1990 und später	23	4,9	32	6,8
14626460	Rietschen	Insgesamt	106	8,2	191	14,7
14626460	Rietschen	bis 1949	46	6,8	144	21,3
14626460	Rietschen	1950 - 1989	38	10,7	35	9,9
14626460	Rietschen	1990 und später	21	7,7	18	6,6
14626470	Rosenbach	Insgesamt	33	4,6	160	22,5
14626470	Rosenbach	bis 1949	9	(2,8)	102	31,5
14626470	Rosenbach	1950 - 1989	11	4,6	35	14,8
14626470	Rosenbach	1990 und später	13	8,8	24	16,2
14626480	Rothenburg/O.L., Stadt	Insgesamt	152	6,7	201	8,9
14626480	Rothenburg/O.L., Stadt	bis 1949	52	5,8	125	14,0
14626480	Rothenburg/O.L., Stadt	1950 - 1989	84	8,9	52	5,5
14626480	Rothenburg/O.L., Stadt	1990 und später	15	3,6	29	7,0
14626490	Schleife	Insgesamt	40	3,1	158	12,1
14626490	Schleife	bis 1949	21	4,5	38	8,2
14626490	Schleife	1950 - 1989	13	2,5	47	9,1
14626490	Schleife	1990 und später	6	(1,8)	70	21,5
14626500	Schönau-Berzdorf a. d. Eigen	Insgesamt	29	3,9	79	10,7
14626500	Schönau-Berzdorf a. d. Eigen	bis 1949	19	6,0	52	16,5
14626500	Schönau-Berzdorf a. d. Eigen	1950 - 1989	4	(1,6)	23	9,0
14626500	Schönau-Berzdorf a. d. Eigen	1990 und später	5	(2,9)	8	(4,7)
14626510	Schönbach	Insgesamt	17	3,3	140	27,2
14626510	Schönbach	bis 1949	6	(1,7)	119	34,6
14626510	Schönbach	1950 - 1989	3	(3,8)	13	16,3
14626510	Schönbach	1990 und später	4	(4,4)	10	11,0
14626520	Schöpstal	Insgesamt	56	5,1	134	12,3
14626520	Schöpstal	bis 1949	13	3,3	87	22,0
14626520	Schöpstal	1950 - 1989	16	6,7	23	9,7
14626520	Schöpstal	1990 und später	27	5,9	24	5,3

AGS	Kreisfreie Stadt Landkreis Gemeinde Land	Baujahr	Insgesamt absolut	Insgesamt in %	Fernheizung (Fernwärme) absolut	Fernheizung (Fernwärme) in %	Blockheizung absolut	Blockheizung in %	Zentral- heizung absolut	Zentral- heizung in %
14626530	Seifhennersdorf, Stadt	Insgesamt	2.130	100	54	2,5	183	8,6	1.399	65,7
14626530	Seifhennersdorf, Stadt	bis 1949	1.455	100	22	1,5	22	1,5	993	68,2
14626530	Seifhennersdorf, Stadt	1950 - 1989	501	100	27	5,4	157	31,3	268	53,5
14626530	Seifhennersdorf, Stadt	1990 und später	175	100	6	(3,4)	-	-	137	78,3
14626560	Trebendorf	Insgesamt	364	100	21	5,8	7	(1,9)	284	78,0
14626560	Trebendorf	bis 1949	106	100	6	(5,7)	-	-	78	73,6
14626560	Trebendorf	1950 - 1989	101	100	7	(6,9)	-	-	88	87,1
14626560	Trebendorf	1990 und später	160	100	8	(5,0)	5	(3,1)	123	76,9
14626570	Vierkirchen	Insgesamt	773	100	10	1,3	6	(0,8)	623	80,6
14626570	Vierkirchen	bis 1949	407	100	4	(1,0)	5	(1,2)	298	73,2
14626570	Vierkirchen	1950 - 1989	211	100	-	-	3	(1,4)	186	88,2
14626570	Vierkirchen	1990 und später	155	100	4	(2,6)	-	-	141	91,0
14626580	Waldhufen	Insgesamt	1.146	100	-	-	26	2,3	894	78,0
14626580	Waldhufen	bis 1949	512	100	-	-	7	(1,4)	374	73,0
14626580	Waldhufen	1950 - 1989	394	100	-	-	13	3,3	320	81,2
14626580	Waldhufen	1990 und später	240	100	-	-	5	(2,1)	199	82,9
14626590	Weißkeißel	Insgesamt	600	100	34	5,7	7	(1,2)	452	75,3
14626590	Weißkeißel	bis 1949	226	100	13	5,8	-	-	156	69,0
14626590	Weißkeißel	1950 - 1989	154	100	13	8,4	4	(2,6)	106	68,8
14626590	Weißkeißel	1990 und später	221	100	12	5,4	3	(1,4)	189	85,5
14626600	Weißwasser/O.L., Stadt	Insgesamt	10.123	100	5.736	56,7	115	1,1	3.661	36,2
14626600	Weißwasser/O.L., Stadt	bis 1949	2.697	100	377	14,0	17	0,6	1.946	72,2
14626600	Weißwasser/O.L., Stadt	1950 - 1989	6.467	100	5.178	80,1	88	1,4	1.056	16,3
14626600	Weißwasser/O.L., Stadt	1990 und später	959	100	185	19,3	13	1,4	656	68,4
14626610	Zittau, Stadt	Insgesamt	16.848	100	3.542	21,0	60	0,4	9.991	59,3
14626610	Zittau, Stadt	bis 1949	9.927	100	879	8,9	36	0,4	6.354	64,0
14626610	Zittau, Stadt	1950 - 1989	5.120	100	2.402	46,9	6	(0,1)	2.297	44,9
14626610	Zittau, Stadt	1990 und später	1.801	100	263	14,6	20	1,1	1.336	74,2
14627	Meißen	Insgesamt	130.303	100	29.570	22,7	3.141	2,4	83.869	64,4
14627	Meißen	bis 1949	60.798	100	6.076	10,0	1.156	1,9	44.334	72,9
14627	Meißen	1950 - 1989	39.501	100	19.132	48,4	1.432	3,6	16.482	41,7
14627	Meißen	1990 und später	29.998	100	4.365	14,6	553	1,8	23.054	76,9
14627010	Coswig, Stadt	Insgesamt	11.657	100	5.980	51,3	212	1,8	4.873	41,8
14627010	Coswig, Stadt	bis 1949	3.363	100	498	14,8	142	4,2	2.291	68,1
14627010	Coswig, Stadt	1950 - 1989	5.381	100	4.705	87,4	21	0,4	620	11,5
14627010	Coswig, Stadt	1990 und später	2.914	100	777	26,7	53	1,8	1.966	67,5
14627020	Diera-Zehren	Insgesamt	1.640	100	58	3,5	28	1,7	1.299	79,2
14627020	Diera-Zehren	bis 1949	968	100	36	3,7	14	1,4	729	75,3
14627020	Diera-Zehren	1950 - 1989	238	100	8	(3,4)	-	-	193	81,1
14627020	Diera-Zehren	1990 und später	434	100	14	3,2	14	3,2	371	85,5
14627030	Ebersbach	Insgesamt	1.972	100	38	1,9	31	1,6	1.658	84,1
14627030	Ebersbach	bis 1949	962	100	19	2,0	12	1,2	785	81,6
14627030	Ebersbach	1950 - 1989	490	100	6	(1,2)	9	(1,8)	416	84,9
14627030	Ebersbach	1990 und später	524	100	17	3,2	9	(1,7)	457	87,2
14627040	Glaubitz	Insgesamt	807	100	28	3,5	15	1,9	656	81,3
14627040	Glaubitz	bis 1949	357	100	7	(2,0)	8	(2,2)	273	76,5
14627040	Glaubitz	1950 - 1989	238	100	6	(2,5)	3	(1,3)	209	87,8
14627040	Glaubitz	1990 und später	212	100	14	6,6	3	(1,4)	175	82,5
14627050	Gröditz, Stadt	Insgesamt	4.270	100	2.446	57,3	31	0,7	1.580	37,0
14627050	Gröditz, Stadt	bis 1949	1.174	100	129	11,0	17	1,4	872	74,3
14627050	Gröditz, Stadt	1950 - 1989	2.516	100	2.005	79,7	12	0,5	466	18,5
14627050	Gröditz, Stadt	1990 und später	579	100	313	54,1	7	(1,2)	235	40,6
14627060	Großenhain, Stadt	Insgesamt	10.387	100	3.097	29,8	164	1,6	5.856	56,4
14627060	Großenhain, Stadt	bis 1949	4.424	100	307	6,9	27	0,6	3.137	70,9
14627060	Großenhain, Stadt	1950 - 1989	4.027	100	2.448	60,8	110	2,7	1.318	32,7
14627060	Großenhain, Stadt	1990 und später	1.940	100	340	17,5	27	1,4	1.406	72,5
14627070	Hirschstein	Insgesamt	923	100	4	(0,4)	19	2,1	693	75,1
14627070	Hirschstein	bis 1949	531	100	-	-	9	(1,7)	363	68,4
14627070	Hirschstein	1950 - 1989	177	100	-	-	3	(1,7)	145	81,9
14627070	Hirschstein	1990 und später	217	100	-	-	3	(1,4)	187	86,2
14627080	Käbschütztal	Insgesamt	1.334	100	31	2,3	16	1,2	1.000	75,0
14627080	Käbschütztal	bis 1949	668	100	5	(0,7)	5	(0,7)	454	68,0
14627080	Käbschütztal	1950 - 1989	369	100	7	(1,9)	-	-	305	82,7
14627080	Käbschütztal	1990 und später	297	100	14	4,7	4	(1,3)	239	80,5
14627100	Klipphausen	Insgesamt	4.801	100	174	3,6	119	2,5	3.801	79,2
14627100	Klipphausen	bis 1949	2.370	100	81	3,4	79	3,3	1.745	73,6
14627100	Klipphausen	1950 - 1989	872	100	32	3,7	13	1,5	700	80,3
14627100	Klipphausen	1990 und später	1.559	100	67	4,3	22	1,4	1.351	86,7
14627110	Lampertswalde	Insgesamt	1.164	100	9	(0,8)	19	1,6	902	77,5
14627110	Lampertswalde	bis 1949	493	100	-	-	8	(1,6)	386	78,3
14627110	Lampertswalde	1950 - 1989	375	100	-	-	3	(0,8)	254	67,7
14627110	Lampertswalde	1990 und später	300	100	5	(1,7)	7	(2,3)	261	87,0
14627130	Lommatzsch, Stadt	Insgesamt	2.641	100	27	1,0	18	0,7	1.987	75,2
14627130	Lommatzsch, Stadt	bis 1949	1.491	100	23	1,5	13	0,9	1.065	71,4
14627130	Lommatzsch, Stadt	1950 - 1989	755	100	-	-	-	-	567	75,1
14627130	Lommatzsch, Stadt	1990 und später	394	100	3	(0,8)	5	(1,3)	355	90,1
14627140	Meißen, Stadt	Insgesamt	17.134	100	6.659	38,9	98	0,6	9.085	53,0
14627140	Meißen, Stadt	bis 1949	10.984	100	3.270	29,8	84	0,8	6.567	59,8
14627140	Meißen, Stadt	1950 - 1989	2.969	100	1.885	63,5	5	(0,2)	931	31,4
14627140	Meißen, Stadt	1990 und später	3.188	100	1.503	47,1	9	(0,3)	1.587	49,8
14627150	Moritzburg	Insgesamt	3.723	100	101	2,7	47	1,3	3.252	87,3
14627150	Moritzburg	bis 1949	1.494	100	41	2,7	8	(0,5)	1.281	85,7
14627150	Moritzburg	1950 - 1989	446	100	4	(0,9)	5	(1,1)	382	85,7
14627150	Moritzburg	1990 und später	1.779	100	56	3,1	39	2,2	1.590	89,4
14627170	Niederau	Insgesamt	1.921	100	38	2,0	42	2,2	1.640	85,4
14627170	Niederau	bis 1949	970	100	19	2,0	3	(0,3)	818	84,3
14627170	Niederau	1950 - 1989	220	100	3	(1,4)	3	(1,4)	193	87,7
14627170	Niederau	1990 und später	735	100	13	1,8	35	4,8	629	85,6
14627180	Nossen, Stadt	Insgesamt	5.526	100	95	1,7	56	1,0	4.120	74,6
14627180	Nossen, Stadt	bis 1949	3.526	100	35	1,0	32	0,9	2.671	75,8
14627180	Nossen, Stadt	1950 - 1989	992	100	8	(0,8)	13	1,3	607	61,2
14627180	Nossen, Stadt	1990 und später	1.008	100	57	5,7	11	1,1	842	83,5
14627190	Nünchritz	Insgesamt	2.947	100	170	5,8	824	28,0	1.586	53,8
14627190	Nünchritz	bis 1949	1.015	100	17	1,7	17	1,7	795	78,3
14627190	Nünchritz	1950 - 1989	1.407	100	137	9,7	798	56,7	370	26,3
14627190	Nünchritz	1990 und später	522	100	15	2,9	9	(1,7)	421	80,7

AGS	Kreisfreie Stadt Landkreis Gemeinde Land	Baujahr	Etagen- heizung absolut	Etagen- heizung in %	Einzel- /Mehrraumöfen (auch Nachtspeicher- heizung) absolut	Einzel- /Mehrraumöfen (auch Nachtspeicher- heizung) in %
14626530	Seiffhennersdorf, Stadt	Insgesamt	224	10,5	259	12,2
14626530	Seiffhennersdorf, Stadt	bis 1949	171	11,8	237	16,3
14626530	Seiffhennersdorf, Stadt	1950 - 1989	32	6,4	15	3,0
14626530	Seiffhennersdorf, Stadt	1990 und später	21	12,0	13	7,4
14626560	Trebendorf	Insgesamt	22	6,0	25	6,9
14626560	Trebendorf	bis 1949	8	(7,5)	10	9,4
14626560	Trebendorf	1950 - 1989	5	(5,0)	5	(5,0)
14626560	Trebendorf	1990 und später	13	8,1	6	(3,8)
14626570	Vierkirchen	Insgesamt	21	2,7	109	14,1
14626570	Vierkirchen	bis 1949	9	(2,2)	87	21,4
14626570	Vierkirchen	1950 - 1989	6	(2,8)	14	6,6
14626570	Vierkirchen	1990 und später	3	(1,9)	9	(5,8)
14626580	Waldhufen	Insgesamt	26	2,3	201	17,5
14626580	Waldhufen	bis 1949	13	2,5	113	22,1
14626580	Waldhufen	1950 - 1989	9	(2,3)	51	12,9
14626580	Waldhufen	1990 und später	7	(2,9)	31	12,9
14626590	Weißkeißel	Insgesamt	68	11,3	36	6,0
14626590	Weißkeißel	bis 1949	28	12,4	27	11,9
14626590	Weißkeißel	1950 - 1989	27	17,5	4	(2,6)
14626590	Weißkeißel	1990 und später	16	7,2	4	(1,8)
14626600	Weißwasser/O.L., Stadt	Insgesamt	402	4,0	189	1,9
14626600	Weißwasser/O.L., Stadt	bis 1949	255	9,5	85	3,2
14626600	Weißwasser/O.L., Stadt	1950 - 1989	72	1,1	70	1,1
14626600	Weißwasser/O.L., Stadt	1990 und später	74	7,7	34	3,5
14626610	Zittau, Stadt	Insgesamt	1.814	10,8	1.351	8,0
14626610	Zittau, Stadt	bis 1949	1.350	13,6	1.221	12,3
14626610	Zittau, Stadt	1950 - 1989	328	6,4	87	1,7
14626610	Zittau, Stadt	1990 und später	131	7,3	46	2,6
14627	Meißen	Insgesamt	7.194	5,5	5.938	4,6
14627	Meißen	bis 1949	4.666	7,7	4.222	6,9
14627	Meißen	1950 - 1989	1.344	3,4	965	2,4
14627	Meißen	1990 und später	1.183	3,9	750	2,5
14627010	Coswig, Stadt	Insgesamt	404	3,5	170	1,5
14627010	Coswig, Stadt	bis 1949	291	8,7	128	3,8
14627010	Coswig, Stadt	1950 - 1989	24	0,4	15	0,3
14627010	Coswig, Stadt	1990 und später	89	3,1	28	1,0
14627020	Diera-Zehren	Insgesamt	87	5,3	164	10,0
14627020	Diera-Zehren	bis 1949	47	4,9	141	14,6
14627020	Diera-Zehren	1950 - 1989	15	6,3	16	6,7
14627020	Diera-Zehren	1990 und später	25	5,8	7	(1,6)
14627030	Ebersbach	Insgesamt	79	4,0	170	8,6
14627030	Ebersbach	bis 1949	47	4,9	95	9,9
14627030	Ebersbach	1950 - 1989	6	(1,2)	51	10,4
14627030	Ebersbach	1990 und später	23	4,4	18	3,4
14627040	Glaubitz	Insgesamt	55	6,8	51	6,3
14627040	Glaubitz	bis 1949	30	8,4	38	10,6
14627040	Glaubitz	1950 - 1989	12	5,0	6	(2,5)
14627040	Glaubitz	1990 und später	13	6,1	8	(3,8)
14627050	Gröditz, Stadt	Insgesamt	101	2,4	107	2,5
14627050	Gröditz, Stadt	bis 1949	71	6,0	76	6,5
14627050	Gröditz, Stadt	1950 - 1989	14	0,6	19	0,8
14627050	Gröditz, Stadt	1990 und später	15	2,6	7	(1,2)
14627060	Großenhain, Stadt	Insgesamt	743	7,2	479	4,6
14627060	Großenhain, Stadt	bis 1949	604	13,7	321	7,3
14627060	Großenhain, Stadt	1950 - 1989	50	1,2	105	2,6
14627060	Großenhain, Stadt	1990 und später	84	4,3	60	3,1
14627070	Hirschstein	Insgesamt	49	5,3	155	16,8
14627070	Hirschstein	bis 1949	41	7,7	113	21,3
14627070	Hirschstein	1950 - 1989	5	(2,8)	22	12,4
14627070	Hirschstein	1990 und später	4	(1,8)	19	8,8
14627080	Käbschütztal	Insgesamt	83	6,2	199	14,9
14627080	Käbschütztal	bis 1949	38	5,7	151	22,6
14627080	Käbschütztal	1950 - 1989	30	8,1	21	5,7
14627080	Käbschütztal	1990 und später	14	4,7	24	8,1
14627100	Klipphausen	Insgesamt	286	6,0	396	8,2
14627100	Klipphausen	bis 1949	168	7,1	284	12,0
14627100	Klipphausen	1950 - 1989	47	5,4	63	7,2
14627100	Klipphausen	1990 und später	71	4,6	43	2,8
14627110	Lampertswalde	Insgesamt	92	7,9	134	11,5
14627110	Lampertswalde	bis 1949	18	3,7	71	14,4
14627110	Lampertswalde	1950 - 1989	63	16,8	49	13,1
14627110	Lampertswalde	1990 und später	11	3,7	15	5,0
14627130	Lommatzsch, Stadt	Insgesamt	331	12,5	256	9,7
14627130	Lommatzsch, Stadt	bis 1949	194	13,0	171	11,5
14627130	Lommatzsch, Stadt	1950 - 1989	123	16,3	67	8,9
14627130	Lommatzsch, Stadt	1990 und später	14	3,6	15	3,8
14627140	Meißen, Stadt	Insgesamt	821	4,8	435	2,5
14627140	Meißen, Stadt	bis 1949	625	5,7	396	3,6
14627140	Meißen, Stadt	1950 - 1989	128	4,3	18	0,6
14627140	Meißen, Stadt	1990 und später	69	2,2	21	0,7
14627150	Moritzburg	Insgesamt	150	4,0	160	4,3
14627150	Moritzburg	bis 1949	64	4,3	96	6,4
14627150	Moritzburg	1950 - 1989	29	6,5	29	6,5
14627150	Moritzburg	1990 und später	62	3,5	35	2,0
14627170	Niederau	Insgesamt	94	4,9	107	5,6
14627170	Niederau	bis 1949	50	5,2	76	7,8
14627170	Niederau	1950 - 1989	11	5,0	6	(2,7)
14627170	Niederau	1990 und später	29	3,9	26	3,5
14627180	Nossen, Stadt	Insgesamt	558	10,1	672	12,2
14627180	Nossen, Stadt	bis 1949	283	8,0	482	13,7
14627180	Nossen, Stadt	1950 - 1989	237	23,9	132	13,3
14627180	Nossen, Stadt	1990 und später	42	4,2	57	5,7
14627190	Nünchritz	Insgesamt	196	6,7	156	5,3
14627190	Nünchritz	bis 1949	59	5,8	112	11,0
14627190	Nünchritz	1950 - 1989	89	6,3	10	0,7
14627190	Nünchritz	1990 und später	43	8,2	30	5,7

AGS	Kreisfreie Stadt Landkreis Gemeinde Land	Baujahr	Insgesamt absolut	Insgesamt in %	Fernheizung (Fernwärme) absolut	Fernheizung (Fernwärme) in %	Blockheizung absolut	Blockheizung in %	Zentral- heizung absolut	Zentral- heizung in %
14627200	Priestewitz	Insgesamt	1.428	100	14	1,0	24	1,7	1.179	82,6
14627200	Priestewitz	bis 1949	855	100	3	(0,4)	13	1,5	700	81,9
14627200	Priestewitz	1950 - 1989	270	100	3	(1,1)	3	(1,1)	229	84,8
14627200	Priestewitz	1990 und später	299	100	11	3,7	9	(3,0)	246	82,3
14627210	Radebeul, Stadt	Insgesamt	17.514	100	440	2,5	682	3,9	14.940	85,3
14627210	Radebeul, Stadt	bis 1949	9.767	100	264	2,7	472	4,8	7.879	80,7
14627210	Radebeul, Stadt	1950 - 1989	2.779	100	64	2,3	102	3,7	2.503	90,1
14627210	Radebeul, Stadt	1990 und später	4.968	100	115	2,3	107	2,2	4.556	91,7
14627220	Radeburg, Stadt	Insgesamt	3.762	100	107	2,8	300	8,0	3.016	80,2
14627220	Radeburg, Stadt	bis 1949	1.484	100	53	3,6	17	1,1	1.205	81,2
14627220	Radeburg, Stadt	1950 - 1989	1.111	100	24	2,2	203	18,3	848	76,3
14627220	Radeburg, Stadt	1990 und später	1.168	100	30	2,6	78	6,7	955	81,8
14627230	Riesa, Stadt	Insgesamt	18.433	100	8.686	47,1	150	0,8	8.143	44,2
14627230	Riesa, Stadt	bis 1949	6.541	100	739	11,3	91	1,4	4.741	72,5
14627230	Riesa, Stadt	1950 - 1989	9.739	100	7.188	73,8	34	0,3	2.211	22,7
14627230	Riesa, Stadt	1990 und später	2.157	100	759	35,2	30	1,4	1.189	55,1
14627240	Röderaue	Insgesamt	1.377	100	343	24,9	11	0,8	834	60,6
14627240	Röderaue	bis 1949	811	100	337	41,6	3	(0,4)	368	45,4
14627240	Röderaue	1950 - 1989	333	100	-	-	3	(0,9)	273	82,0
14627240	Röderaue	1990 und später	233	100	6	(2,6)	6	(2,6)	190	81,5
14627250	Schönfeld	Insgesamt	737	100	3	(0,4)	3	(0,4)	631	85,6
14627250	Schönfeld	bis 1949	284	100	-	-	3	(1,1)	242	85,2
14627250	Schönfeld	1950 - 1989	280	100	-	-	-	-	236	84,3
14627250	Schönfeld	1990 und später	173	100	3	(1,7)	-	-	151	87,3
14627260	Stauchitz	Insgesamt	1.452	100	15	1,0	17	1,2	1.186	81,7
14627260	Stauchitz	bis 1949	571	100	4	(0,7)	7	(1,2)	435	76,2
14627260	Stauchitz	1950 - 1989	538	100	-	-	3	(0,6)	471	87,5
14627260	Stauchitz	1990 und später	338	100	11	3,3	8	(2,4)	284	84,0
14627270	Strehla, Stadt	Insgesamt	1.917	100	111	5,8	19	1,0	1.518	79,2
14627270	Strehla, Stadt	bis 1949	1.039	100	67	6,4	10	1,0	764	73,5
14627270	Strehla, Stadt	1950 - 1989	466	100	17	3,6	-	-	414	88,8
14627270	Strehla, Stadt	1990 und später	412	100	31	7,5	6	(1,5)	340	82,5
14627290	Thiendorf	Insgesamt	1.651	100	32	1,9	28	1,7	1.240	75,1
14627290	Thiendorf	bis 1949	715	100	3	(0,4)	16	2,2	543	75,9
14627290	Thiendorf	1950 - 1989	381	100	3	(0,8)	3	(0,8)	330	86,6
14627290	Thiendorf	1990 und später	555	100	25	4,5	15	2,7	375	67,6
14627310	Weinböhla	Insgesamt	5.227	100	208	4,0	42	0,8	4.502	86,1
14627310	Weinböhla	bis 1949	2.163	100	52	2,4	17	0,8	1.789	82,7
14627310	Weinböhla	1950 - 1989	576	100	5	(0,9)	7	(1,2)	510	88,5
14627310	Weinböhla	1990 und später	2.487	100	150	6,0	18	0,7	2.203	88,6
14627340	Wülknitz	Insgesamt	819	100	18	2,2	24	2,9	672	82,1
14627340	Wülknitz	bis 1949	431	100	9	(2,1)	16	3,7	345	80,0
14627340	Wülknitz	1950 - 1989	255	100	4	(1,6)	3	(1,2)	218	85,5
14627340	Wülknitz	1990 und später	130	100	3	(2,3)	3	(2,3)	110	84,6
14627360	Zeithain	Insgesamt	3.138	100	652	20,8	96	3,1	2.011	64,1
14627360	Zeithain	bis 1949	1.353	100	56	4,1	15	1,1	1.074	79,4
14627360	Zeithain	1950 - 1989	1.313	100	574	43,7	73	5,6	553	42,1
14627360	Zeithain	1990 und später	475	100	23	4,8	8	(1,7)	385	81,1
14628	Sächsische Schweiz-Osterzgebirge	Insgesamt	129.375	100	24.708	19,1	2.491	1,9	87.764	67,8
14628	Sächsische Schweiz-Osterzgebirge	bis 1949	59.962	100	4.959	8,3	779	1,3	44.709	74,6
14628	Sächsische Schweiz-Osterzgebirge	1950 - 1989	38.316	100	17.056	44,5	1.236	3,2	17.435	45,5
14628	Sächsische Schweiz-Osterzgebirge	1990 und später	31.100	100	2.697	8,7	481	1,5	25.626	82,4
14628010	Altenberg, Stadt	Insgesamt	4.264	100	764	17,9	47	1,1	2.955	69,3
14628010	Altenberg, Stadt	bis 1949	2.090	100	57	2,7	20	1,0	1.678	80,3
14628010	Altenberg, Stadt	1950 - 1989	1.617	100	689	42,6	21	1,3	805	49,8
14628010	Altenberg, Stadt	1990 und später	553	100	19	3,4	4	(0,7)	468	84,6
14628020	Bad Gottleuba-Berggießhübel, Stadt	Insgesamt	2.776	100	97	3,5	187	6,7	2.176	78,4
14628020	Bad Gottleuba-Berggießhübel, Stadt	bis 1949	1.570	100	68	4,3	97	6,2	1.170	74,5
14628020	Bad Gottleuba-Berggießhübel, Stadt	1950 - 1989	586	100	11	1,9	85	14,5	437	74,6
14628020	Bad Gottleuba-Berggießhübel, Stadt	1990 und später	621	100	19	3,1	-	-	569	91,6
14628030	Bad Schandau, Stadt	Insgesamt	2.153	100	30	1,4	21	1,0	1.775	82,4
14628030	Bad Schandau, Stadt	bis 1949	1.581	100	24	1,5	20	1,3	1.263	79,9
14628030	Bad Schandau, Stadt	1950 - 1989	370	100	3	(0,8)	-	-	339	91,6
14628030	Bad Schandau, Stadt	1990 und später	203	100	3	(1,5)	-	-	178	87,7
14628040	Bahretal	Insgesamt	989	100	19	1,9	10	1,0	833	84,2
14628040	Bahretal	bis 1949	470	100	3	(0,6)	9	(1,9)	388	82,6
14628040	Bahretal	1950 - 1989	211	100	4	(1,9)	-	-	189	89,6
14628040	Bahretal	1990 und später	308	100	13	4,2	3	(1,0)	255	82,8
14628050	Bannewitz	Insgesamt	5.286	100	191	3,6	258	4,9	4.358	82,4
14628050	Bannewitz	bis 1949	1.621	100	38	2,3	24	1,5	1.341	82,7
14628050	Bannewitz	1950 - 1989	701	100	29	4,1	166	23,7	478	68,2
14628050	Bannewitz	1990 und später	2.958	100	124	4,2	68	2,3	2.540	85,9
14628060	Dippoldiswalde, Stadt	Insgesamt	7.274	100	121	1,7	70	1,0	6.017	82,7
14628060	Dippoldiswalde, Stadt	bis 1949	2.941	100	44	1,5	25	0,9	2.315	78,7
14628060	Dippoldiswalde, Stadt	1950 - 1989	2.583	100	33	1,3	8	(0,3)	2.186	84,6
14628060	Dippoldiswalde, Stadt	1990 und später	1.749	100	50	2,9	37	2,1	1.515	86,6
14628070	Dohma	Insgesamt	958	100	19	2,0	8	(0,8)	802	83,7
14628070	Dohma	bis 1949	483	100	9	(1,9)	4	(0,8)	387	80,1
14628070	Dohma	1950 - 1989	142	100	-	-	9	(6,3)	117	82,4
14628070	Dohma	1990 und später	328	100	7	(2,1)	3	(0,9)	296	90,2
14628080	Dohna, Stadt	Insgesamt	2.930	100	94	3,2	25	0,9	2.451	83,7
14628080	Dohna, Stadt	bis 1949	1.320	100	15	1,1	10	0,8	1.081	81,9
14628080	Dohna, Stadt	1950 - 1989	464	100	4	(0,9)	-	-	388	83,6
14628080	Dohna, Stadt	1990 und später	1.150	100	69	6,0	16	1,4	978	85,0
14628090	Dorfhain	Insgesamt	533	100	12	2,3	9	(1,7)	428	80,3
14628090	Dorfhain	bis 1949	245	100	3	(1,2)	3	(1,2)	192	78,4
14628090	Dorfhain	1950 - 1989	189	100	-	-	9	(4,8)	147	77,8
14628090	Dorfhain	1990 und später	99	100	5	(5,1)	-	-	85	86,7
14628100	Dürrröhrsdorf-Dittersbach	Insgesamt	2.076	100	27	1,3	35	1,7	1.349	65,0
14628100	Dürrröhrsdorf-Dittersbach	bis 1949	974	100	8	(0,8)	25	2,6	657	67,5
14628100	Dürrröhrsdorf-Dittersbach	1950 - 1989	588	100	16	2,7	6	(1,0)	269	45,7
14628100	Dürrröhrsdorf-Dittersbach	1990 und später	515	100	5	(1,0)	7	(1,4)	420	81,6
14628110	Freital, Stadt	Insgesamt	20.930	100	7.215	34,5	672	3,2	11.899	56,9
14628110	Freital, Stadt	bis 1949	9.102	100	1.585	17,4	114	1,3	6.681	73,4
14628110	Freital, Stadt	1950 - 1989	6.506	100	4.783	73,5	467	7,2	1.159	17,8
14628110	Freital, Stadt	1990 und später	5.323	100	847	15,9	91	1,7	4.054	76,2

AGS	Kreisfreie Stadt Landkreis Gemeinde Land	Baujahr	Etagen- heizung absolut	Etagen- heizung in %	Einzel- /Mehrraumöfen (auch Nachtspeicher- heizung) absolut	Einzel- /Mehrraumöfen (auch Nachtspeicher- heizung) in %
14627200	Priestewitz	Insgesamt	67	4,7	134	9,4
14627200	Priestewitz	bis 1949	32	3,7	102	11,9
14627200	Priestewitz	1950 - 1989	12	4,4	23	8,5
14627200	Priestewitz	1990 und später	23	7,7	11	3,7
14627210	Radebeul, Stadt	Insgesamt	1.054	6,0	381	2,2
14627210	Radebeul, Stadt	bis 1949	833	8,5	299	3,1
14627210	Radebeul, Stadt	1950 - 1989	64	2,3	47	1,7
14627210	Radebeul, Stadt	1990 und später	159	3,2	30	0,6
14627220	Radeburg, Stadt	Insgesamt	217	5,8	113	3,0
14627220	Radeburg, Stadt	bis 1949	125	8,4	73	4,9
14627220	Radeburg, Stadt	1950 - 1989	8	(0,7)	17	1,5
14627220	Radeburg, Stadt	1990 und später	81	6,9	23	2,0
14627230	Riesa, Stadt	Insgesamt	872	4,7	374	2,0
14627230	Riesa, Stadt	bis 1949	592	9,1	314	4,8
14627230	Riesa, Stadt	1950 - 1989	182	1,9	34	0,3
14627230	Riesa, Stadt	1990 und später	102	4,7	26	1,2
14627240	Röderaue	Insgesamt	50	3,6	132	9,6
14627240	Röderaue	bis 1949	16	2,0	81	10,0
14627240	Röderaue	1950 - 1989	17	5,1	38	11,4
14627240	Röderaue	1990 und später	16	6,9	16	6,9
14627250	Schönfeld	Insgesamt	26	3,5	76	10,3
14627250	Schönfeld	bis 1949	10	3,5	24	8,5
14627250	Schönfeld	1950 - 1989	11	3,9	35	12,5
14627250	Schönfeld	1990 und später	4	(2,3)	17	9,8
14627260	Stauchitz	Insgesamt	67	4,6	150	10,3
14627260	Stauchitz	bis 1949	25	4,4	101	17,7
14627260	Stauchitz	1950 - 1989	20	3,7	38	7,1
14627260	Stauchitz	1990 und später	21	6,2	15	4,4
14627270	Strehla, Stadt	Insgesamt	146	7,6	119	6,2
14627270	Strehla, Stadt	bis 1949	105	10,1	94	9,0
14627270	Strehla, Stadt	1950 - 1989	22	4,7	10	2,1
14627270	Strehla, Stadt	1990 und später	19	4,6	16	3,9
14627290	Thiendorf	Insgesamt	94	5,7	239	14,5
14627290	Thiendorf	bis 1949	49	6,9	96	13,4
14627290	Thiendorf	1950 - 1989	21	5,5	27	7,1
14627290	Thiendorf	1990 und später	26	4,7	115	20,7
14627310	Weinböhla	Insgesamt	272	5,2	183	3,5
14627310	Weinböhla	bis 1949	162	7,5	134	6,2
14627310	Weinböhla	1950 - 1989	19	3,3	26	4,5
14627310	Weinböhla	1990 und später	93	3,7	23	0,9
14627340	Wülknitz	Insgesamt	31	3,8	75	9,2
14627340	Wülknitz	bis 1949	16	3,7	44	10,2
14627340	Wülknitz	1950 - 1989	9	(3,5)	22	8,6
14627340	Wülknitz	1990 und später	5	(3,8)	12	9,2
14627360	Zeithain	Insgesamt	185	5,9	161	5,1
14627360	Zeithain	bis 1949	77	5,7	115	8,5
14627360	Zeithain	1950 - 1989	79	6,0	21	1,6
14627360	Zeithain	1990 und später	30	6,3	27	5,7
14628	Sächsische Schweiz-Osterzgebirge	Insgesamt	7.913	6,1	6.154	4,8
14628	Sächsische Schweiz-Osterzgebirge	bis 1949	4.784	8,0	4.451	7,4
14628	Sächsische Schweiz-Osterzgebirge	1950 - 1989	1.576	4,1	984	2,6
14628	Sächsische Schweiz-Osterzgebirge	1990 und später	1.551	5,0	724	2,3
14628010	Altenberg, Stadt	Insgesamt	197	4,6	296	6,9
14628010	Altenberg, Stadt	bis 1949	146	7,0	189	9,0
14628010	Altenberg, Stadt	1950 - 1989	29	1,8	67	4,1
14628010	Altenberg, Stadt	1990 und später	23	4,2	39	7,1
14628020	Bad Gottleuba-Berggießhübel, Stadt	Insgesamt	131	4,7	172	6,2
14628020	Bad Gottleuba-Berggießhübel, Stadt	bis 1949	95	6,1	134	8,5
14628020	Bad Gottleuba-Berggießhübel, Stadt	1950 - 1989	20	3,4	21	3,6
14628020	Bad Gottleuba-Berggießhübel, Stadt	1990 und später	15	2,4	17	2,7
14628030	Bad Schandau, Stadt	Insgesamt	188	8,7	128	5,9
14628030	Bad Schandau, Stadt	bis 1949	164	10,4	107	6,8
14628030	Bad Schandau, Stadt	1950 - 1989	12	3,2	16	4,3
14628030	Bad Schandau, Stadt	1990 und später	12	5,9	5	(2,5)
14628040	Bahretal	Insgesamt	60	6,1	61	6,2
14628040	Bahretal	bis 1949	32	6,8	36	7,7
14628040	Bahretal	1950 - 1989	11	5,2	10	4,7
14628040	Bahretal	1990 und später	23	7,5	13	4,2
14628050	Bannewitz	Insgesamt	260	4,9	208	3,9
14628050	Bannewitz	bis 1949	106	6,5	100	6,2
14628050	Bannewitz	1950 - 1989	25	3,6	8	(1,1)
14628050	Bannewitz	1990 und später	119	4,0	104	3,5
14628060	Dippoldiswalde, Stadt	Insgesamt	571	7,8	486	6,7
14628060	Dippoldiswalde, Stadt	bis 1949	236	8,0	314	10,7
14628060	Dippoldiswalde, Stadt	1950 - 1989	213	8,2	147	5,7
14628060	Dippoldiswalde, Stadt	1990 und später	122	7,0	29	1,7
14628070	Dohma	Insgesamt	67	7,0	53	5,5
14628070	Dohma	bis 1949	33	6,8	49	10,1
14628070	Dohma	1950 - 1989	16	11,3	5	(3,5)
14628070	Dohma	1990 und später	19	5,8	4	(1,2)
14628080	Dohna, Stadt	Insgesamt	267	9,1	82	2,8
14628080	Dohna, Stadt	bis 1949	144	10,9	56	4,2
14628080	Dohna, Stadt	1950 - 1989	50	10,8	14	3,0
14628080	Dohna, Stadt	1990 und später	75	6,5	10	0,9
14628090	Dorfhain	Insgesamt	54	10,1	30	5,6
14628090	Dorfhain	bis 1949	17	6,9	28	11,4
14628090	Dorfhain	1950 - 1989	30	15,9	-	-
14628090	Dorfhain	1990 und später	6	(6,1)	-	-
14628100	Dürrröhrsdorf-Dittersbach	Insgesamt	341	16,4	311	15,0
14628100	Dürrröhrsdorf-Dittersbach	bis 1949	55	5,6	227	23,3
14628100	Dürrröhrsdorf-Dittersbach	1950 - 1989	235	40,0	57	9,7
14628100	Dürrröhrsdorf-Dittersbach	1990 und später	51	9,9	27	5,2
14628110	Freital, Stadt	Insgesamt	786	3,8	322	1,5
14628110	Freital, Stadt	bis 1949	438	4,8	253	2,8
14628110	Freital, Stadt	1950 - 1989	67	1,0	22	0,3
14628110	Freital, Stadt	1990 und später	283	5,3	47	0,9

AGS	Kreisfreie Stadt Landkreis Gemeinde Land	Baujahr	Insgesamt absolut	Insgesamt in %	Fernheizung (Fernwärme) absolut	Fernheizung (Fernwärme) in %	Blockheizung absolut	Blockheizung in %	Zentral- heizung absolut	Zentral- heizung in %
14628130	Glashütte, Stadt	Insgesamt	3.415	100	87	2,5	39	1,1	2.506	73,4
14628130	Glashütte, Stadt	bis 1949	1.758	100	18	1,0	25	1,4	1.389	79,0
14628130	Glashütte, Stadt	1950 - 1989	963	100	26	2,7	13	1,3	511	53,1
14628130	Glashütte, Stadt	1990 und später	692	100	50	7,2	-	-	605	87,4
14628140	Gohrisch	Insgesamt	968	100	11	1,1	12	1,2	768	79,3
14628140	Gohrisch	bis 1949	589	100	5	(0,8)	5	(0,8)	455	77,2
14628140	Gohrisch	1950 - 1989	231	100	8	(3,5)	-	-	192	83,1
14628140	Gohrisch	1990 und später	145	100	3	(2,1)	3	(2,1)	121	83,4
14628150	Hartmannsdorf-Reichenau	Insgesamt	484	100	-	-	3	(0,6)	327	67,6
14628150	Hartmannsdorf-Reichenau	bis 1949	279	100	-	-	-	-	170	60,9
14628150	Hartmannsdorf-Reichenau	1950 - 1989	127	100	-	-	-	-	95	74,8
14628150	Hartmannsdorf-Reichenau	1990 und später	83	100	-	-	-	-	63	75,9
14628160	Heidenau, Stadt	Insgesamt	9.679	100	5.627	58,1	48	0,5	3.450	35,6
14628160	Heidenau, Stadt	bis 1949	4.388	100	1.759	40,1	25	0,6	2.170	49,5
14628160	Heidenau, Stadt	1950 - 1989	4.103	100	3.634	88,6	4	(0,1)	408	9,9
14628160	Heidenau, Stadt	1990 und später	1.183	100	237	20,0	13	1,1	873	73,8
14628170	Hermisdorf/Erzgeb.	Insgesamt	401	100	3	(0,7)	-	-	300	74,8
14628170	Hermisdorf/Erzgeb.	bis 1949	202	100	3	(1,5)	-	-	155	76,7
14628170	Hermisdorf/Erzgeb.	1950 - 1989	147	100	-	-	-	-	107	72,8
14628170	Hermisdorf/Erzgeb.	1990 und später	52	100	-	-	-	-	44	81,5
14628190	Hohnstein, Stadt	Insgesamt	1.552	100	26	1,7	18	1,2	1.159	74,7
14628190	Hohnstein, Stadt	bis 1949	1.000	100	24	2,4	14	1,4	681	68,1
14628190	Hohnstein, Stadt	1950 - 1989	331	100	-	-	3	(0,9)	282	85,2
14628190	Hohnstein, Stadt	1990 und später	221	100	-	-	3	(1,4)	192	86,9
14628205	Klingenberg	Insgesamt	3.232	100	39	1,2	28	0,9	2.627	81,3
14628205	Klingenberg	bis 1949	1.769	100	19	1,1	7	(0,4)	1.341	75,8
14628205	Klingenberg	1950 - 1989	757	100	7	(0,9)	9	(1,2)	663	87,6
14628205	Klingenberg	1990 und später	705	100	13	1,8	8	(1,1)	624	88,5
14628210	Königstein/Sächs. Schw., Stadt	Insgesamt	1.282	100	39	3,0	24	1,9	958	74,7
14628210	Königstein/Sächs. Schw., Stadt	bis 1949	956	100	21	2,2	15	1,6	694	72,6
14628210	Königstein/Sächs. Schw., Stadt	1950 - 1989	215	100	16	7,4	10	4,7	174	80,9
14628210	Königstein/Sächs. Schw., Stadt	1990 und später	111	100	4	(3,6)	-	-	96	86,5
14628220	Kreischa	Insgesamt	2.225	100	90	4,0	25	1,1	1.765	79,3
14628220	Kreischa	bis 1949	1.055	100	38	3,6	8	(0,8)	789	74,8
14628220	Kreischa	1950 - 1989	381	100	21	5,5	7	(1,8)	288	75,6
14628220	Kreischa	1990 und später	794	100	27	3,4	10	1,3	685	86,3
14628230	Liebstadt, Stadt	Insgesamt	573	100	-	-	14	2,4	459	80,1
14628230	Liebstadt, Stadt	bis 1949	366	100	-	-	3	(0,8)	280	76,5
14628230	Liebstadt, Stadt	1950 - 1989	135	100	-	-	3	(2,2)	122	91,7
14628230	Liebstadt, Stadt	1990 und später	73	100	-	-	7	(9,6)	57	78,1
14628240	Lohmen	Insgesamt	1.494	100	35	2,3	14	0,9	1.230	82,3
14628240	Lohmen	bis 1949	878	100	17	1,9	8	(0,9)	703	80,1
14628240	Lohmen	1950 - 1989	287	100	5	(1,7)	-	-	245	85,4
14628240	Lohmen	1990 und später	328	100	13	4,0	8	(2,4)	281	85,7
14628250	Müglitztal	Insgesamt	916	100	37	4,0	6	(0,7)	722	78,8
14628250	Müglitztal	bis 1949	454	100	4	(0,9)	3	(0,7)	347	76,4
14628250	Müglitztal	1950 - 1989	205	100	3	(1,5)	-	-	173	84,4
14628250	Müglitztal	1990 und später	258	100	30	11,6	4	(1,6)	207	80,2
14628260	Neustadt in Sachsen, Stadt	Insgesamt	6.908	100	1.676	24,3	222	3,2	4.306	62,3
14628260	Neustadt in Sachsen, Stadt	bis 1949	2.802	100	76	2,7	44	1,6	2.125	75,8
14628260	Neustadt in Sachsen, Stadt	1950 - 1989	2.914	100	1.542	52,9	165	5,7	1.136	39,0
14628260	Neustadt in Sachsen, Stadt	1990 und später	1.198	100	55	4,6	15	1,3	1.043	87,1
14628270	Pirna, Stadt	Insgesamt	22.313	100	7.153	32,1	146	0,7	13.446	60,3
14628270	Pirna, Stadt	bis 1949	8.177	100	464	5,7	91	1,1	6.520	79,7
14628270	Pirna, Stadt	1950 - 1989	10.181	100	5.970	58,6	9	(0,1)	4.010	39,4
14628270	Pirna, Stadt	1990 und später	3.951	100	713	18,0	47	1,2	2.917	73,8
14628300	Rabenau, Stadt	Insgesamt	2.139	100	66	3,1	68	3,2	1.690	79,0
14628300	Rabenau, Stadt	bis 1949	1.298	100	41	3,2	13	1,0	1.025	79,0
14628300	Rabenau, Stadt	1950 - 1989	288	100	3	(1,0)	35	12,2	196	68,1
14628300	Rabenau, Stadt	1990 und später	554	100	25	4,5	20	3,6	468	84,5
14628310	Rathen, Kurort	Insgesamt	207	100	6	(2,9)	-	-	160	77,3
14628310	Rathen, Kurort	bis 1949	154	100	6	(3,9)	-	-	122	79,2
14628310	Rathen, Kurort	1950 - 1989	17	100	-	-	-	-	14	82,4
14628310	Rathen, Kurort	1990 und später	39	100	-	-	-	-	24	61,5
14628320	Rathmannsdorf	Insgesamt	465	100	11	2,4	-	-	338	72,7
14628320	Rathmannsdorf	bis 1949	387	100	11	2,8	-	-	285	73,6
14628320	Rathmannsdorf	1950 - 1989	39	100	-	-	-	-	28	70,0
14628320	Rathmannsdorf	1990 und später	39	100	-	-	-	-	26	68,4
14628330	Reinhardtsdorf-Schöna	Insgesamt	701	100	7	(1,0)	10	1,4	567	80,9
14628330	Reinhardtsdorf-Schöna	bis 1949	497	100	6	(1,2)	3	(0,6)	389	78,3
14628330	Reinhardtsdorf-Schöna	1950 - 1989	93	100	-	-	3	(3,2)	86	94,5
14628330	Reinhardtsdorf-Schöna	1990 und später	108	100	-	-	6	(5,6)	88	81,5
14628340	Rosenthal-Bielatal	Insgesamt	725	100	4	(0,6)	10	1,4	571	78,8
14628340	Rosenthal-Bielatal	bis 1949	464	100	4	(0,9)	6	(1,3)	349	75,2
14628340	Rosenthal-Bielatal	1950 - 1989	145	100	-	-	-	-	119	82,1
14628340	Rosenthal-Bielatal	1990 und später	119	100	-	-	-	-	105	89,7
14628360	Sebnitz, Stadt	Insgesamt	5.444	100	639	11,7	24	0,4	4.022	73,9
14628360	Sebnitz, Stadt	bis 1949	3.537	100	369	10,4	15	0,4	2.488	70,3
14628360	Sebnitz, Stadt	1950 - 1989	854	100	199	23,3	3	(0,4)	600	70,3
14628360	Sebnitz, Stadt	1990 und später	1.055	100	70	6,6	5	(0,5)	934	88,5
14628370	Stadt Wehlen, Stadt	Insgesamt	781	100	18	2,3	22	2,8	580	74,3
14628370	Stadt Wehlen, Stadt	bis 1949	538	100	16	3,0	22	4,1	376	69,9
14628370	Stadt Wehlen, Stadt	1950 - 1989	80	100	4	(5,0)	-	-	58	72,5
14628370	Stadt Wehlen, Stadt	1990 und später	163	100	3	(1,8)	-	-	151	92,1
14628380	Stolpen, Stadt	Insgesamt	2.624	100	55	2,1	10	0,4	2.183	83,2
14628380	Stolpen, Stadt	bis 1949	1.373	100	38	2,8	5	(0,4)	1.067	77,7
14628380	Stolpen, Stadt	1950 - 1989	482	100	3	(0,6)	3	(0,6)	418	86,7
14628380	Stolpen, Stadt	1990 und später	771	100	14	1,8	3	(0,4)	695	90,1
14628390	Struppen	Insgesamt	1.212	100	38	3,1	35	2,9	949	78,3
14628390	Struppen	bis 1949	583	100	16	2,7	12	2,1	446	76,5
14628390	Struppen	1950 - 1989	169	100	-	-	3	(1,8)	128	75,7
14628390	Struppen	1990 und später	461	100	16	3,5	20	4,3	376	81,6
14628400	Tharandt, Stadt	Insgesamt	2.563	100	147	5,7	28	1,1	2.006	78,3
14628400	Tharandt, Stadt	bis 1949	1.404	100	17	1,2	11	0,8	1.094	77,9
14628400	Tharandt, Stadt	1950 - 1989	401	100	22	5,5	10	2,5	330	82,3
14628400	Tharandt, Stadt	1990 und später	757	100	107	14,1	7	(0,9)	579	76,5
14628410	Wilsdruff, Stadt	Insgesamt	6.907	100	297	4,3	336	4,9	5.628	81,5
14628410	Wilsdruff, Stadt	bis 1949	2.670	100	126	4,7	87	3,3	2.097	78,5
14628410	Wilsdruff, Stadt	1950 - 1989	811	100	19	2,3	179	22,1	529	65,2
14628410	Wilsdruff, Stadt	1990 und später	3.432	100	151	4,4	67	2,0	3.003	87,5

AGS	Kreisfreie Stadt Landkreis Gemeinde Land	Baujahr	Etagen- heizung absolut	Etagen- heizung in %	Einzel- /Mehrraumöfen (auch Nachtspeicher- heizung) absolut	Einzel- /Mehrraumöfen (auch Nachtspeicher- heizung) in %
14628130	Glashütte, Stadt	Insgesamt	499	14,6	273	8,0
14628130	Glashütte, Stadt	bis 1949	116	6,6	206	11,7
14628130	Glashütte, Stadt	1950 - 1989	360	37,4	52	5,4
14628130	Glashütte, Stadt	1990 und später	22	3,2	16	2,3
14628140	Gohrisch	Insgesamt	76	7,9	101	10,4
14628140	Gohrisch	bis 1949	53	9,0	74	12,6
14628140	Gohrisch	1950 - 1989	18	7,8	15	6,5
14628140	Gohrisch	1990 und später	11	7,6	8	(5,5)
14628150	Hartmannsdorf-Reichenau	Insgesamt	60	12,4	91	18,8
14628150	Hartmannsdorf-Reichenau	bis 1949	42	15,1	61	21,9
14628150	Hartmannsdorf-Reichenau	1950 - 1989	14	11,0	21	16,5
14628150	Hartmannsdorf-Reichenau	1990 und später	9	(10,8)	7	(8,4)
14628160	Heidenau, Stadt	Insgesamt	436	4,5	92	1,0
14628160	Heidenau, Stadt	bis 1949	351	8,0	60	1,4
14628160	Heidenau, Stadt	1950 - 1989	30	0,7	24	0,6
14628160	Heidenau, Stadt	1990 und später	55	4,6	3	(0,3)
14628170	Hermisdorf/Erzgeb.	Insgesamt	29	7,2	66	16,5
14628170	Hermisdorf/Erzgeb.	bis 1949	12	5,9	34	16,8
14628170	Hermisdorf/Erzgeb.	1950 - 1989	15	10,2	27	18,4
14628170	Hermisdorf/Erzgeb.	1990 und später	3	(5,8)	5	(9,6)
14628190	Hohnstein, Stadt	Insgesamt	94	6,1	238	15,3
14628190	Hohnstein, Stadt	bis 1949	65	6,5	201	20,1
14628190	Hohnstein, Stadt	1950 - 1989	16	4,8	21	6,3
14628190	Hohnstein, Stadt	1990 und später	10	4,5	15	6,8
14628205	Klingenberg	Insgesamt	212	6,6	315	9,7
14628205	Klingenberg	bis 1949	148	8,4	236	13,3
14628205	Klingenberg	1950 - 1989	32	4,2	49	6,5
14628205	Klingenberg	1990 und später	31	4,4	29	4,1
14628210	Königstein/Sächs. Schw., Stadt	Insgesamt	130	10,1	129	10,1
14628210	Königstein/Sächs. Schw., Stadt	bis 1949	122	12,8	103	10,8
14628210	Königstein/Sächs. Schw., Stadt	1950 - 1989	3	(1,4)	17	7,9
14628210	Königstein/Sächs. Schw., Stadt	1990 und später	6	(5,4)	5	(4,5)
14628220	Kreischa	Insgesamt	238	10,7	105	4,7
14628220	Kreischa	bis 1949	146	13,8	66	6,3
14628220	Kreischa	1950 - 1989	43	11,3	19	5,0
14628220	Kreischa	1990 und später	49	6,2	18	2,3
14628230	Liebstadt, Stadt	Insgesamt	18	3,1	78	13,6
14628230	Liebstadt, Stadt	bis 1949	21	5,7	60	16,4
14628230	Liebstadt, Stadt	1950 - 1989	-	-	10	7,4
14628230	Liebstadt, Stadt	1990 und später	-	-	8	(11,0)
14628240	Lohmen	Insgesamt	112	7,5	104	7,0
14628240	Lohmen	bis 1949	70	8,0	79	9,0
14628240	Lohmen	1950 - 1989	16	5,6	21	7,3
14628240	Lohmen	1990 und später	28	8,5	4	(1,2)
14628250	Müglitztal	Insgesamt	70	7,6	73	8,0
14628250	Müglitztal	bis 1949	36	7,9	57	12,6
14628250	Müglitztal	1950 - 1989	24	11,7	8	(3,9)
14628250	Müglitztal	1990 und später	9	(3,5)	9	(3,5)
14628260	Neustadt in Sachsen, Stadt	Insgesamt	323	4,7	368	5,3
14628260	Neustadt in Sachsen, Stadt	bis 1949	252	9,0	298	10,6
14628260	Neustadt in Sachsen, Stadt	1950 - 1989	33	1,1	33	1,1
14628260	Neustadt in Sachsen, Stadt	1990 und später	39	3,3	39	3,3
14628270	Pirna, Stadt	Insgesamt	1.140	5,1	397	1,8
14628270	Pirna, Stadt	bis 1949	800	9,8	291	3,6
14628270	Pirna, Stadt	1950 - 1989	117	1,1	66	0,6
14628270	Pirna, Stadt	1990 und später	227	5,7	35	0,9
14628300	Rabenau, Stadt	Insgesamt	164	7,7	149	7,0
14628300	Rabenau, Stadt	bis 1949	113	8,7	99	7,6
14628300	Rabenau, Stadt	1950 - 1989	16	5,6	37	12,8
14628300	Rabenau, Stadt	1990 und später	30	5,4	11	2,0
14628310	Rathen, Kurort	Insgesamt	12	5,8	26	12,6
14628310	Rathen, Kurort	bis 1949	12	7,8	11	7,1
14628310	Rathen, Kurort	1950 - 1989	3	(17,6)	-	-
14628310	Rathen, Kurort	1990 und später	-	-	14	35,9
14628320	Rathmannsdorf	Insgesamt	43	9,2	61	13,1
14628320	Rathmannsdorf	bis 1949	35	9,0	45	11,6
14628320	Rathmannsdorf	1950 - 1989	-	-	9	(23,1)
14628320	Rathmannsdorf	1990 und später	7	(17,9)	7	(17,9)
14628330	Reinhardtsdorf-Schöna	Insgesamt	24	3,4	86	12,3
14628330	Reinhardtsdorf-Schöna	bis 1949	16	3,2	80	16,1
14628330	Reinhardtsdorf-Schöna	1950 - 1989	3	(3,2)	4	(4,3)
14628330	Reinhardtsdorf-Schöna	1990 und später	9	(8,3)	5	(4,6)
14628340	Rosenthal-Bielatal	Insgesamt	36	5,0	99	13,7
14628340	Rosenthal-Bielatal	bis 1949	26	5,6	72	15,5
14628340	Rosenthal-Bielatal	1950 - 1989	6	(4,1)	20	13,8
14628340	Rosenthal-Bielatal	1990 und später	5	(4,2)	7	(5,9)
14628360	Sebnitz, Stadt	Insgesamt	340	6,2	362	6,6
14628360	Sebnitz, Stadt	bis 1949	301	8,5	305	8,6
14628360	Sebnitz, Stadt	1950 - 1989	22	2,6	31	3,6
14628360	Sebnitz, Stadt	1990 und später	17	1,6	26	2,5
14628370	Stadt Wehlen, Stadt	Insgesamt	83	10,6	79	10,1
14628370	Stadt Wehlen, Stadt	bis 1949	64	11,9	65	12,1
14628370	Stadt Wehlen, Stadt	1950 - 1989	10	12,5	5	(6,3)
14628370	Stadt Wehlen, Stadt	1990 und später	8	(4,9)	3	(1,8)
14628380	Stolpen, Stadt	Insgesamt	144	5,5	230	8,8
14628380	Stolpen, Stadt	bis 1949	109	7,9	143	10,4
14628380	Stolpen, Stadt	1950 - 1989	25	5,2	31	6,4
14628380	Stolpen, Stadt	1990 und später	10	1,3	52	6,7
14628390	Struppen	Insgesamt	97	8,0	94	7,8
14628390	Struppen	bis 1949	46	7,9	63	10,8
14628390	Struppen	1950 - 1989	28	16,6	10	5,9
14628390	Struppen	1990 und später	24	5,2	20	4,3
14628400	Tharandt, Stadt	Insgesamt	257	10,0	117	4,6
14628400	Tharandt, Stadt	bis 1949	197	14,0	76	5,4
14628400	Tharandt, Stadt	1950 - 1989	24	6,0	22	5,5
14628400	Tharandt, Stadt	1990 und später	38	5,0	26	3,4
14628410	Wilsdruff, Stadt	Insgesamt	350	5,1	284	4,1
14628410	Wilsdruff, Stadt	bis 1949	173	6,5	172	6,4
14628410	Wilsdruff, Stadt	1950 - 1989	20	2,5	61	7,5
14628410	Wilsdruff, Stadt	1990 und später	156	4,5	52	1,5

AGS	Kreisfreie Stadt Landkreis Gemeinde Land	Baujahr	Insgesamt absolut	Insgesamt in %	Fernheizung (Fernwärme) absolut	Fernheizung (Fernwärme) in %	Blockheizung absolut	Blockheizung in %	Zentral- heizung absolut	Zentral- heizung in %
14729	Leipzig	Insgesamt	136.731	100	16.570	12,1	3.516	2,6	98.402	72,0
14729	Leipzig	bis 1949	56.309	100	2.589	4,6	868	1,5	42.149	74,9
14729	Leipzig	1950 - 1989	42.513	100	11.502	27,1	1.646	3,9	25.369	59,7
14729	Leipzig	1990 und später	37.913	100	2.479	6,5	998	2,6	30.883	81,5
14729010	Bad Lausick, Stadt	Insgesamt	4.197	100	408	9,7	55	1,3	2.690	64,1
14729010	Bad Lausick, Stadt	bis 1949	1.615	100	34	2,1	14	0,9	1.104	68,4
14729010	Bad Lausick, Stadt	1950 - 1989	1.502	100	207	13,8	18	1,2	855	56,9
14729010	Bad Lausick, Stadt	1990 und später	1.081	100	166	15,4	24	2,2	730	67,5
14729020	Belgershain	Insgesamt	1.554	100	78	5,0	18	1,2	1.244	80,1
14729020	Belgershain	bis 1949	377	100	29	7,7	13	3,4	269	71,4
14729020	Belgershain	1950 - 1989	251	100	20	8,0	-	-	205	81,7
14729020	Belgershain	1990 und später	926	100	27	2,9	3	(0,3)	767	82,8
14729030	Bennewitz	Insgesamt	2.525	100	84	3,3	49	1,9	1.932	76,5
14729030	Bennewitz	bis 1949	1.004	100	48	4,8	10	1,0	798	79,5
14729030	Bennewitz	1950 - 1989	594	100	9	(1,5)	35	5,9	378	63,6
14729030	Bennewitz	1990 und später	924	100	29	3,1	7	(0,8)	757	81,9
14729040	Böhlen, Stadt	Insgesamt	3.826	100	798	20,9	103	2,7	2.707	70,8
14729040	Böhlen, Stadt	bis 1949	2.281	100	74	3,2	98	4,3	1.974	86,5
14729040	Böhlen, Stadt	1950 - 1989	1.015	100	696	68,6	3	(0,3)	297	29,3
14729040	Böhlen, Stadt	1990 und später	529	100	29	5,5	-	-	433	81,9
14729050	Borna, Stadt	Insgesamt	11.436	100	3.613	31,6	225	2,0	6.674	58,4
14729050	Borna, Stadt	bis 1949	3.389	100	342	10,1	43	1,3	2.451	72,3
14729050	Borna, Stadt	1950 - 1989	6.318	100	3.056	48,4	63	1,0	2.961	46,9
14729050	Borna, Stadt	1990 und später	1.729	100	215	12,4	120	6,9	1.256	72,6
14729060	Borsdorf	Insgesamt	4.067	100	188	4,6	60	1,5	3.437	84,5
14729060	Borsdorf	bis 1949	1.112	100	32	2,9	17	1,5	902	81,1
14729060	Borsdorf	1950 - 1989	576	100	88	15,3	-	-	412	71,5
14729060	Borsdorf	1990 und später	2.377	100	72	3,0	42	1,8	2.117	89,1
14729070	Brandis, Stadt	Insgesamt	4.739	100	177	3,7	127	2,7	3.847	81,2
14729070	Brandis, Stadt	bis 1949	1.654	100	36	2,2	16	1,0	1.329	80,4
14729070	Brandis, Stadt	1950 - 1989	992	100	15	1,5	61	6,1	756	76,2
14729070	Brandis, Stadt	1990 und später	2.092	100	125	6,0	50	2,4	1.762	84,2
14729080	Colditz, Stadt	Insgesamt	4.616	100	203	4,4	41	0,9	3.539	76,7
14729080	Colditz, Stadt	bis 1949	2.318	100	42	1,8	18	0,8	1.662	71,7
14729080	Colditz, Stadt	1950 - 1989	1.339	100	40	3,0	13	1,0	1.116	83,3
14729080	Colditz, Stadt	1990 und später	959	100	116	12,1	8	(0,8)	761	79,4
14729100	Elstertrebnitz	Insgesamt	597	100	20	3,4	6	(1,0)	499	83,6
14729100	Elstertrebnitz	bis 1949	331	100	7	(2,1)	6	(1,8)	278	84,0
14729100	Elstertrebnitz	1950 - 1989	72	100	-	-	-	-	57	82,6
14729100	Elstertrebnitz	1990 und später	198	100	9	(4,5)	-	-	165	83,3
14729140	Frohburg, Stadt	Insgesamt	6.127	100	181	3,0	108	1,8	4.380	71,5
14729140	Frohburg, Stadt	bis 1949	2.682	100	41	1,5	30	1,1	1.916	71,4
14729140	Frohburg, Stadt	1950 - 1989	2.085	100	89	4,3	63	3,0	1.348	64,7
14729140	Frohburg, Stadt	1990 und später	1.361	100	52	3,8	23	1,7	1.118	82,1
14729150	Geithain, Stadt	Insgesamt	3.758	100	672	17,9	102	2,7	2.286	60,8
14729150	Geithain, Stadt	bis 1949	1.420	100	61	4,3	17	1,2	1.036	73,0
14729150	Geithain, Stadt	1950 - 1989	1.696	100	587	34,6	76	4,5	729	43,0
14729150	Geithain, Stadt	1990 und später	645	100	24	3,7	6	(0,9)	523	81,1
14729160	Grimma, Stadt	Insgesamt	15.006	100	2.761	18,4	680	4,5	9.180	61,2
14729160	Grimma, Stadt	bis 1949	6.791	100	164	2,4	86	1,3	4.746	69,9
14729160	Grimma, Stadt	1950 - 1989	5.398	100	2.106	39,0	548	10,2	2.375	44,0
14729160	Grimma, Stadt	1990 und später	2.817	100	489	17,4	43	1,5	2.058	73,1
14729170	Groitzsch, Stadt	Insgesamt	4.038	100	190	4,7	107	2,6	3.273	81,1
14729170	Groitzsch, Stadt	bis 1949	1.872	100	65	3,5	36	1,9	1.476	78,8
14729170	Groitzsch, Stadt	1950 - 1989	1.221	100	103	8,4	17	1,4	1.042	85,3
14729170	Groitzsch, Stadt	1990 und später	946	100	18	1,9	54	5,7	755	79,8
14729190	Großpösna	Insgesamt	2.540	100	83	3,3	42	1,7	2.155	84,8
14729190	Großpösna	bis 1949	931	100	24	2,6	10	1,1	807	86,7
14729190	Großpösna	1950 - 1989	451	100	13	2,9	9	(2,0)	358	79,4
14729190	Großpösna	1990 und später	1.160	100	41	3,5	22	1,9	989	85,3
14729220	Kitzscher, Stadt	Insgesamt	2.864	100	906	31,6	57	2,0	1.578	55,1
14729220	Kitzscher, Stadt	bis 1949	1.063	100	40	3,8	19	1,8	818	77,0
14729220	Kitzscher, Stadt	1950 - 1989	1.354	100	850	62,8	11	0,8	413	30,5
14729220	Kitzscher, Stadt	1990 und später	450	100	14	3,1	30	6,7	347	77,1
14729245	Lossatal	Insgesamt	2.830	100	67	2,4	41	1,4	2.131	75,3
14729245	Lossatal	bis 1949	1.373	100	23	1,7	5	(0,4)	1.008	73,4
14729245	Lossatal	1950 - 1989	866	100	19	2,2	27	3,1	631	72,9
14729245	Lossatal	1990 und später	587	100	19	3,2	7	(1,2)	492	83,8
14729250	Machern	Insgesamt	3.238	100	173	5,3	36	1,1	2.667	82,4
14729250	Machern	bis 1949	750	100	27	3,6	8	(1,1)	584	77,9
14729250	Machern	1950 - 1989	545	100	54	9,9	14	2,6	418	76,7
14729250	Machern	1990 und später	1.937	100	90	4,6	13	0,7	1.663	85,9
14729260	Markkleeberg, Stadt	Insgesamt	12.950	100	416	3,2	194	1,5	11.206	86,5
14729260	Markkleeberg, Stadt	bis 1949	5.029	100	204	4,1	34	0,7	3.967	78,9
14729260	Markkleeberg, Stadt	1950 - 1989	3.436	100	24	0,7	6	(0,2)	3.338	97,1
14729260	Markkleeberg, Stadt	1990 und später	4.484	100	189	4,2	148	3,3	3.905	87,1
14729270	Markranstädt, Stadt	Insgesamt	8.133	100	582	7,2	619	7,6	6.012	73,9
14729270	Markranstädt, Stadt	bis 1949	3.938	100	319	8,1	211	5,4	2.896	73,5
14729270	Markranstädt, Stadt	1950 - 1989	910	100	41	4,5	257	28,2	564	62,0
14729270	Markranstädt, Stadt	1990 und später	3.284	100	217	6,6	151	4,6	2.558	77,9
14729300	Naunhof, Stadt	Insgesamt	4.246	100	169	4,0	40	0,9	3.533	83,2
14729300	Naunhof, Stadt	bis 1949	1.486	100	49	3,3	13	0,9	1.140	76,7
14729300	Naunhof, Stadt	1950 - 1989	753	100	21	2,8	6	(0,8)	679	90,2
14729300	Naunhof, Stadt	1990 und später	2.009	100	102	5,1	20	1,0	1.714	85,3
14729320	Neukieritzsch	Insgesamt	4.173	100	1.201	28,8	19	0,5	2.596	62,2
14729320	Neukieritzsch	bis 1949	1.506	100	263	17,5	13	0,9	997	66,2
14729320	Neukieritzsch	1950 - 1989	2.008	100	909	45,3	3	(0,1)	1.025	51,0
14729320	Neukieritzsch	1990 und später	659	100	29	4,4	4	(0,6)	574	87,1
14729330	Otterwisch	Insgesamt	612	100	14	2,3	-	-	510	83,3
14729330	Otterwisch	bis 1949	239	100	4	(1,7)	-	-	190	79,5
14729330	Otterwisch	1950 - 1989	197	100	3	(1,5)	-	-	170	86,3
14729330	Otterwisch	1990 und später	176	100	11	6,3	-	-	153	86,9
14729340	Parthenstein	Insgesamt	1.645	100	44	2,7	22	1,3	1.286	78,2
14729340	Parthenstein	bis 1949	578	100	5	(0,9)	4	(0,7)	456	78,9
14729340	Parthenstein	1950 - 1989	361	100	15	4,2	11	3,0	270	74,8
14729340	Parthenstein	1990 und später	707	100	24	3,4	13	1,8	560	79,2

AGS	Kreisfreie Stadt Landkreis Gemeinde Land	Baujahr	Etagen- heizung absolut	Etagen- heizung in %	Einzel- /Mehrraumöfen (auch Nachtspeicher- heizung) absolut	Einzel- /Mehrraumöfen (auch Nachtspeicher- heizung) in %
14729	Leipzig	Insgesamt	10.585	7,7	7.050	5,2
14729	Leipzig	bis 1949	6.040	10,7	4.220	7,5
14729	Leipzig	1950 - 1989	2.223	5,2	1.673	3,9
14729	Leipzig	1990 und später	2.324	6,1	1.157	3,1
14729010	Bad Lausick, Stadt	Insgesamt	524	12,5	518	12,3
14729010	Bad Lausick, Stadt	bis 1949	235	14,6	225	13,9
14729010	Bad Lausick, Stadt	1950 - 1989	222	14,8	201	13,4
14729010	Bad Lausick, Stadt	1990 und später	68	6,3	94	8,7
14729020	Belgershain	Insgesamt	63	4,1	152	9,8
14729020	Belgershain	bis 1949	18	4,8	51	13,5
14729020	Belgershain	1950 - 1989	11	4,4	13	5,2
14729020	Belgershain	1990 und später	37	4,0	93	10,0
14729030	Bennewitz	Insgesamt	138	5,5	298	11,8
14729030	Bennewitz	bis 1949	65	6,5	76	7,6
14729030	Bennewitz	1950 - 1989	23	3,9	139	23,4
14729030	Bennewitz	1990 und später	50	5,4	81	8,8
14729040	Böhlen, Stadt	Insgesamt	168	4,4	37	1,0
14729040	Böhlen, Stadt	bis 1949	109	4,8	22	1,0
14729040	Böhlen, Stadt	1950 - 1989	12	1,2	3	(0,3)
14729040	Böhlen, Stadt	1990 und später	49	9,3	10	1,9
14729050	Borna, Stadt	Insgesamt	648	5,7	266	2,3
14729050	Borna, Stadt	bis 1949	405	12,0	137	4,0
14729050	Borna, Stadt	1950 - 1989	143	2,3	91	1,4
14729050	Borna, Stadt	1990 und später	99	5,7	38	2,2
14729060	Borsdorf	Insgesamt	292	7,2	91	2,2
14729060	Borsdorf	bis 1949	127	11,4	31	2,8
14729060	Borsdorf	1950 - 1989	47	8,2	33	5,7
14729060	Borsdorf	1990 und später	115	4,8	27	1,1
14729070	Brandis, Stadt	Insgesamt	383	8,1	188	4,0
14729070	Brandis, Stadt	bis 1949	180	10,9	84	5,1
14729070	Brandis, Stadt	1950 - 1989	99	10,0	52	5,2
14729070	Brandis, Stadt	1990 und später	104	5,0	48	2,3
14729080	Colditz, Stadt	Insgesamt	496	10,7	292	6,3
14729080	Colditz, Stadt	bis 1949	327	14,1	223	9,6
14729080	Colditz, Stadt	1950 - 1989	121	9,0	40	3,0
14729080	Colditz, Stadt	1990 und später	43	4,5	29	3,0
14729100	Elstertrebnitz	Insgesamt	30	5,0	42	7,0
14729100	Elstertrebnitz	bis 1949	8	(2,4)	29	8,8
14729100	Elstertrebnitz	1950 - 1989	-	-	7	(9,7)
14729100	Elstertrebnitz	1990 und später	17	8,6	6	(3,0)
14729140	Froburg, Stadt	Insgesamt	717	11,7	710	11,6
14729140	Froburg, Stadt	bis 1949	324	12,1	353	13,2
14729140	Froburg, Stadt	1950 - 1989	306	14,7	279	13,4
14729140	Froburg, Stadt	1990 und später	88	6,5	79	5,8
14729150	Geithain, Stadt	Insgesamt	480	12,8	192	5,1
14729150	Geithain, Stadt	bis 1949	184	13,0	116	8,2
14729150	Geithain, Stadt	1950 - 1989	241	14,2	46	2,7
14729150	Geithain, Stadt	1990 und später	57	8,8	30	4,7
14729160	Grimma, Stadt	Insgesamt	1.302	8,7	1.013	6,8
14729160	Grimma, Stadt	bis 1949	1.019	15,0	716	10,5
14729160	Grimma, Stadt	1950 - 1989	164	3,0	189	3,5
14729160	Grimma, Stadt	1990 und später	119	4,2	107	3,8
14729170	Groitzsch, Stadt	Insgesamt	239	5,9	162	4,0
14729170	Groitzsch, Stadt	bis 1949	160	8,5	109	5,8
14729170	Groitzsch, Stadt	1950 - 1989	27	2,2	25	2,0
14729170	Groitzsch, Stadt	1990 und später	47	5,0	28	3,0
14729190	Großpösna	Insgesamt	176	6,9	83	3,3
14729190	Großpösna	bis 1949	58	6,2	26	2,8
14729190	Großpösna	1950 - 1989	35	7,8	28	6,2
14729190	Großpösna	1990 und später	86	7,4	21	1,8
14729220	Kitzscher, Stadt	Insgesamt	209	7,3	102	3,6
14729220	Kitzscher, Stadt	bis 1949	105	9,9	73	6,9
14729220	Kitzscher, Stadt	1950 - 1989	62	4,6	20	1,5
14729220	Kitzscher, Stadt	1990 und später	43	9,6	13	2,9
14729245	Lossatal	Insgesamt	180	6,4	399	14,1
14729245	Lossatal	bis 1949	113	8,2	208	15,1
14729245	Lossatal	1950 - 1989	38	4,4	143	16,5
14729245	Lossatal	1990 und später	27	4,6	42	7,2
14729250	Machern	Insgesamt	158	4,9	192	5,9
14729250	Machern	bis 1949	55	7,3	64	8,5
14729250	Machern	1950 - 1989	25	4,6	35	6,4
14729250	Machern	1990 und später	74	3,8	93	4,8
14729260	Markkleeberg, Stadt	Insgesamt	834	6,4	289	2,2
14729260	Markkleeberg, Stadt	bis 1949	599	11,9	210	4,2
14729260	Markkleeberg, Stadt	1950 - 1989	44	1,3	29	0,8
14729260	Markkleeberg, Stadt	1990 und später	195	4,3	51	1,1
14729270	Markranstädt, Stadt	Insgesamt	582	7,2	294	3,6
14729270	Markranstädt, Stadt	bis 1949	242	6,1	230	5,8
14729270	Markranstädt, Stadt	1950 - 1989	24	2,6	26	2,9
14729270	Markranstädt, Stadt	1990 und später	316	9,6	39	1,2
14729300	Naunhof, Stadt	Insgesamt	392	9,2	110	2,6
14729300	Naunhof, Stadt	bis 1949	221	14,9	65	4,4
14729300	Naunhof, Stadt	1950 - 1989	26	3,5	20	2,7
14729300	Naunhof, Stadt	1990 und später	141	7,0	29	1,4
14729320	Neukieritzsch	Insgesamt	227	5,4	116	2,8
14729320	Neukieritzsch	bis 1949	125	8,3	92	6,1
14729320	Neukieritzsch	1950 - 1989	64	3,2	13	0,6
14729320	Neukieritzsch	1990 und später	39	5,9	9	(1,4)
14729330	Otterwisch	Insgesamt	48	7,8	37	6,0
14729330	Otterwisch	bis 1949	19	7,9	27	11,3
14729330	Otterwisch	1950 - 1989	14	7,1	7	(3,6)
14729330	Otterwisch	1990 und später	10	5,7	-	-
14729340	Parthenstein	Insgesamt	160	9,7	129	7,8
14729340	Parthenstein	bis 1949	44	7,6	63	10,9
14729340	Parthenstein	1950 - 1989	41	11,4	32	8,9
14729340	Parthenstein	1990 und später	80	11,3	35	5,0

AGS	Kreisfreie Stadt Landkreis Gemeinde Land	Baujahr	Insgesamt absolut	Insgesamt in %	Fernheizung (Fernwärme) absolut	Fernheizung (Fernwärme) in %	Blockheizung absolut	Blockheizung in %	Zentral- heizung absolut	Zentral- heizung in %
14729350	Pegau, Stadt	Insgesamt	3.442	100	157	4,6	65	1,9	2.767	80,4
14729350	Pegau, Stadt	bis 1949	1.628	100	35	2,1	24	1,5	1.289	79,2
14729350	Pegau, Stadt	1950 - 1989	939	100	91	9,7	7	(0,7)	790	84,1
14729350	Pegau, Stadt	1990 und später	870	100	34	3,9	39	4,5	688	79,1
14729360	Regis-Breitingen, Stadt	Insgesamt	2.186	100	99	4,5	13	0,6	1.867	85,4
14729360	Regis-Breitingen, Stadt	bis 1949	931	100	46	4,9	3	(0,3)	741	79,6
14729360	Regis-Breitingen, Stadt	1950 - 1989	958	100	43	4,5	3	(0,3)	879	91,8
14729360	Regis-Breitingen, Stadt	1990 und später	297	100	11	3,7	8	(2,7)	252	84,8
14729370	Rötha, Stadt	Insgesamt	3.488	100	717	20,6	23	0,7	2.385	68,4
14729370	Rötha, Stadt	bis 1949	1.259	100	145	11,5	12	1,0	896	71,2
14729370	Rötha, Stadt	1950 - 1989	1.258	100	515	40,9	4	(0,3)	688	54,7
14729370	Rötha, Stadt	1990 und später	970	100	59	6,1	12	1,2	800	82,5
14729380	Thallwitz	Insgesamt	1.679	100	47	2,8	24	1,4	1.225	73,0
14729380	Thallwitz	bis 1949	776	100	19	2,4	13	1,7	557	71,8
14729380	Thallwitz	1950 - 1989	421	100	12	2,9	3	(0,7)	289	68,6
14729380	Thallwitz	1990 und später	483	100	22	4,6	9	(1,9)	379	78,5
14729400	Trebsen/Mulde, Stadt	Insgesamt	1.860	100	93	5,0	65	3,5	1.320	71,0
14729400	Trebsen/Mulde, Stadt	bis 1949	954	100	66	6,9	10	1,0	682	71,5
14729400	Trebsen/Mulde, Stadt	1950 - 1989	528	100	12	2,3	46	8,7	318	60,2
14729400	Trebsen/Mulde, Stadt	1990 und später	382	100	20	5,2	9	(2,4)	320	83,8
14729410	Wurzen, Stadt	Insgesamt	9.699	100	2.188	22,6	500	5,2	5.530	57,0
14729410	Wurzen, Stadt	bis 1949	4.536	100	203	4,5	40	0,9	3.140	69,2
14729410	Wurzen, Stadt	1950 - 1989	3.718	100	1.854	49,9	345	9,3	1.309	35,2
14729410	Wurzen, Stadt	1990 und später	1.445	100	131	9,1	115	8,0	1.078	74,6
14729430	Zwenkau, Stadt	Insgesamt	4.655	100	243	5,2	75	1,6	3.942	84,7
14729430	Zwenkau, Stadt	bis 1949	2.479	100	144	5,8	49	2,0	2.038	82,2
14729430	Zwenkau, Stadt	1950 - 1989	747	100	17	2,3	-	-	703	94,1
14729430	Zwenkau, Stadt	1990 und später	1.429	100	81	5,7	24	1,7	1.201	84,0
14730	Nordsachsen	Insgesamt	106.056	100	14.441	13,6	2.750	2,6	73.099	68,9
14730	Nordsachsen	bis 1949	40.337	100	1.402	3,5	509	1,3	29.847	74,0
14730	Nordsachsen	1950 - 1989	38.970	100	10.388	26,7	1.383	3,5	22.701	58,3
14730	Nordsachsen	1990 und später	26.749	100	2.650	9,9	859	3,2	20.551	76,8
14730010	Arzberg	Insgesamt	979	100	16	1,6	8	(0,8)	756	77,2
14730010	Arzberg	bis 1949	416	100	4	(1,0)	3	(0,7)	292	70,2
14730010	Arzberg	1950 - 1989	360	100	5	(1,4)	3	(0,8)	288	80,0
14730010	Arzberg	1990 und später	202	100	7	(3,5)	-	-	176	87,1
14730020	Bad Dübén, Stadt	Insgesamt	4.403	100	989	22,5	209	4,7	2.421	55,0
14730020	Bad Dübén, Stadt	bis 1949	1.089	100	32	2,9	5	(0,5)	707	64,9
14730020	Bad Dübén, Stadt	1950 - 1989	2.257	100	888	39,3	172	7,6	861	38,1
14730020	Bad Dübén, Stadt	1990 und später	1.055	100	69	6,5	26	2,5	856	81,1
14730030	Beilrode	Insgesamt	2.073	100	55	2,7	11	0,5	1.686	81,3
14730030	Beilrode	bis 1949	886	100	19	2,1	8	(0,9)	667	75,3
14730030	Beilrode	1950 - 1989	672	100	3	(0,4)	3	(0,4)	588	87,5
14730030	Beilrode	1990 und später	514	100	28	5,4	3	(0,6)	432	84,0
14730045	Belgern-Schildau, Stadt	Insgesamt	3.746	100	105	2,8	27	0,7	2.656	70,9
14730045	Belgern-Schildau, Stadt	bis 1949	1.808	100	32	1,8	15	0,8	1.284	71,0
14730045	Belgern-Schildau, Stadt	1950 - 1989	1.201	100	46	3,8	8	(0,7)	812	67,6
14730045	Belgern-Schildau, Stadt	1990 und später	736	100	25	3,4	4	(0,5)	561	76,2
14730050	Cavertitz	Insgesamt	1.024	100	45	4,4	12	1,2	678	66,2
14730050	Cavertitz	bis 1949	523	100	32	6,1	7	(1,3)	359	68,6
14730050	Cavertitz	1950 - 1989	309	100	4	(1,3)	-	-	188	60,8
14730050	Cavertitz	1990 und später	192	100	8	(4,2)	5	(2,6)	126	65,6
14730060	Dahlen, Stadt	Insgesamt	2.197	100	88	4,0	33	1,5	1.594	72,6
14730060	Dahlen, Stadt	bis 1949	1.165	100	25	2,1	26	2,2	798	68,5
14730060	Dahlen, Stadt	1950 - 1989	621	100	48	7,7	5	(0,8)	470	75,7
14730060	Dahlen, Stadt	1990 und später	416	100	15	3,6	3	(0,7)	329	79,1
14730070	Delitzsch, Stadt	Insgesamt	14.626	100	3.967	27,1	236	1,6	8.283	56,6
14730070	Delitzsch, Stadt	bis 1949	4.790	100	417	8,7	52	1,1	3.317	69,2
14730070	Delitzsch, Stadt	1950 - 1989	6.499	100	3.326	51,2	18	0,3	2.323	35,7
14730070	Delitzsch, Stadt	1990 und später	3.333	100	222	6,7	167	5,0	2.643	79,3
14730080	Doberschütz	Insgesamt	1.931	100	61	3,2	25	1,3	1.522	78,8
14730080	Doberschütz	bis 1949	749	100	26	3,5	4	(0,5)	598	79,8
14730080	Doberschütz	1950 - 1989	603	100	16	2,7	4	(0,7)	474	78,6
14730080	Doberschütz	1990 und später	580	100	19	3,3	16	2,8	454	78,3
14730090	Dommitzsch, Stadt	Insgesamt	1.273	100	48	3,8	16	1,3	966	75,9
14730090	Dommitzsch, Stadt	bis 1949	625	100	18	2,9	5	(0,8)	472	75,5
14730090	Dommitzsch, Stadt	1950 - 1989	498	100	23	4,6	6	(1,2)	364	73,1
14730090	Dommitzsch, Stadt	1990 und später	149	100	6	(4,0)	3	(2,0)	130	87,2
14730100	Dreiheide	Insgesamt	943	100	42	4,5	24	2,5	746	79,1
14730100	Dreiheide	bis 1949	308	100	9	(2,9)	10	3,2	227	73,7
14730100	Dreiheide	1950 - 1989	235	100	6	(2,6)	-	-	192	81,7
14730100	Dreiheide	1990 und später	399	100	28	7,0	14	3,5	329	82,5
14730110	Eilenburg, Stadt	Insgesamt	9.367	100	1.467	15,7	78	0,8	6.516	69,6
14730110	Eilenburg, Stadt	bis 1949	3.437	100	159	4,6	36	1,0	2.527	73,5
14730110	Eilenburg, Stadt	1950 - 1989	4.355	100	1.252	28,7	24	0,6	2.663	61,1
14730110	Eilenburg, Stadt	1990 und später	1.576	100	57	3,6	21	1,3	1.326	84,1
14730120	Elsnig	Insgesamt	664	100	30	4,5	12	1,8	483	72,7
14730120	Elsnig	bis 1949	337	100	14	4,2	5	(1,5)	237	70,3
14730120	Elsnig	1950 - 1989	219	100	4	(1,8)	7	(3,2)	171	78,1
14730120	Elsnig	1990 und später	107	100	11	10,3	-	-	68	63,6
14730140	Jesewitz	Insgesamt	1.404	100	82	5,8	24	1,7	1.102	78,5
14730140	Jesewitz	bis 1949	495	100	23	4,6	10	2,0	376	76,0
14730140	Jesewitz	1950 - 1989	336	100	4	(1,2)	4	(1,2)	297	88,4
14730140	Jesewitz	1990 und später	571	100	57	10,0	14	2,5	429	75,1
14730150	Krostitz	Insgesamt	1.954	100	45	2,3	91	4,7	1.586	81,2
14730150	Krostitz	bis 1949	770	100	11	1,4	20	2,6	645	83,8
14730150	Krostitz	1950 - 1989	361	100	-	-	52	14,4	269	74,5
14730150	Krostitz	1990 und später	824	100	33	4,0	24	2,9	671	81,4
14730160	Laußig	Insgesamt	1.926	100	354	18,4	19	1,0	1.321	68,6
14730160	Laußig	bis 1949	498	100	10	2,0	5	(1,0)	381	76,5
14730160	Laußig	1950 - 1989	1.020	100	340	33,3	7	(0,7)	599	58,7
14730160	Laußig	1990 und später	405	100	5	(1,2)	7	(1,7)	341	84,2
14730170	Liebschützberg	Insgesamt	1.402	100	20	1,4	21	1,5	1.025	73,1
14730170	Liebschützberg	bis 1949	713	100	10	1,4	14	2,0	474	66,5
14730170	Liebschützberg	1950 - 1989	421	100	7	(1,7)	-	-	336	79,8
14730170	Liebschützberg	1990 und später	271	100	3	(1,1)	10	3,7	220	81,2

AGS	Kreisfreie Stadt Landkreis Gemeinde Land	Baujahr	Etagen- heizung absolut	Etagen- heizung in %	Einzel- /Mehrraumöfen (auch Nachtspeicher- heizung) absolut	Einzel- /Mehrraumöfen (auch Nachtspeicher- heizung) in %
14729350	Pegau, Stadt	Insgesamt	259	7,5	155	4,5
14729350	Pegau, Stadt	bis 1949	143	8,8	105	6,4
14729350	Pegau, Stadt	1950 - 1989	31	3,3	20	2,1
14729350	Pegau, Stadt	1990 und später	85	9,8	29	3,3
14729360	Regis-Breitingen, Stadt	Insgesamt	129	5,9	67	3,1
14729360	Regis-Breitingen, Stadt	bis 1949	89	9,6	45	4,8
14729360	Regis-Breitingen, Stadt	1950 - 1989	19	2,0	9	(0,9)
14729360	Regis-Breitingen, Stadt	1990 und später	23	7,7	12	4,0
14729370	Rötha, Stadt	Insgesamt	253	7,3	78	2,2
14729370	Rötha, Stadt	bis 1949	130	10,3	55	4,4
14729370	Rötha, Stadt	1950 - 1989	49	3,9	8	(0,6)
14729370	Rötha, Stadt	1990 und später	83	8,6	16	1,6
14729380	Thallwitz	Insgesamt	143	8,5	224	13,3
14729380	Thallwitz	bis 1949	46	5,9	132	17,0
14729380	Thallwitz	1950 - 1989	62	14,7	61	14,5
14729380	Thallwitz	1990 und später	36	7,5	32	6,6
14729400	Trebsen/Mulde, Stadt	Insgesamt	217	11,7	158	8,5
14729400	Trebsen/Mulde, Stadt	bis 1949	82	8,6	115	12,1
14729400	Trebsen/Mulde, Stadt	1950 - 1989	114	21,6	33	6,3
14729400	Trebsen/Mulde, Stadt	1990 und später	24	6,3	9	(2,4)
14729410	Wurzen, Stadt	Insgesamt	896	9,2	529	5,5
14729410	Wurzen, Stadt	bis 1949	672	14,8	438	9,7
14729410	Wurzen, Stadt	1950 - 1989	142	3,8	60	1,6
14729410	Wurzen, Stadt	1990 und später	83	5,7	29	2,0
14729430	Zwenkau, Stadt	Insgesamt	246	5,3	139	3,0
14729430	Zwenkau, Stadt	bis 1949	140	5,6	101	4,1
14729430	Zwenkau, Stadt	1950 - 1989	11	1,5	19	2,5
14729430	Zwenkau, Stadt	1990 und später	93	6,5	26	1,8
14730	Nordsachsen	Insgesamt	9.747	9,2	5.591	5,3
14730	Nordsachsen	bis 1949	4.989	12,4	3.261	8,1
14730	Nordsachsen	1950 - 1989	2.925	7,5	1.487	3,8
14730	Nordsachsen	1990 und später	1.833	6,9	844	3,2
14730010	Arzberg	Insgesamt	49	5,0	149	15,2
14730010	Arzberg	bis 1949	31	7,5	85	20,4
14730010	Arzberg	1950 - 1989	9	(2,5)	55	15,3
14730010	Arzberg	1990 und später	11	5,4	8	(4,0)
14730020	Bad Dübén, Stadt	Insgesamt	623	14,1	146	3,3
14730020	Bad Dübén, Stadt	bis 1949	259	23,8	75	6,9
14730020	Bad Dübén, Stadt	1950 - 1989	286	12,7	45	2,0
14730020	Bad Dübén, Stadt	1990 und später	74	7,0	28	2,7
14730030	Beilrode	Insgesamt	159	7,7	154	7,4
14730030	Beilrode	bis 1949	88	9,9	101	11,4
14730030	Beilrode	1950 - 1989	37	5,5	34	5,1
14730030	Beilrode	1990 und später	34	6,6	18	3,5
14730045	Belgern-Schildau, Stadt	Insgesamt	577	15,4	357	9,5
14730045	Belgern-Schildau, Stadt	bis 1949	251	13,9	210	11,6
14730045	Belgern-Schildau, Stadt	1950 - 1989	230	19,2	94	7,8
14730045	Belgern-Schildau, Stadt	1990 und später	95	12,9	53	7,2
14730050	Cavertitz	Insgesamt	112	10,9	178	17,4
14730050	Cavertitz	bis 1949	31	5,9	91	17,4
14730050	Cavertitz	1950 - 1989	59	19,1	57	18,4
14730050	Cavertitz	1990 und später	22	11,5	36	18,8
14730060	Dahlen, Stadt	Insgesamt	252	11,5	226	10,3
14730060	Dahlen, Stadt	bis 1949	173	14,8	139	11,9
14730060	Dahlen, Stadt	1950 - 1989	29	4,7	69	11,1
14730060	Dahlen, Stadt	1990 und später	50	12,0	18	4,3
14730070	Delitzsch, Stadt	Insgesamt	1.824	12,5	257	1,8
14730070	Delitzsch, Stadt	bis 1949	757	15,8	191	4,0
14730070	Delitzsch, Stadt	1950 - 1989	805	12,4	30	0,5
14730070	Delitzsch, Stadt	1990 und später	259	7,8	37	1,1
14730080	Doberschütz	Insgesamt	174	9,0	137	7,1
14730080	Doberschütz	bis 1949	58	7,7	66	8,8
14730080	Doberschütz	1950 - 1989	68	11,3	37	6,1
14730080	Doberschütz	1990 und später	54	9,3	34	5,9
14730090	Dommitzsch, Stadt	Insgesamt	184	14,5	56	4,4
14730090	Dommitzsch, Stadt	bis 1949	97	15,5	29	4,6
14730090	Dommitzsch, Stadt	1950 - 1989	83	16,7	23	4,6
14730090	Dommitzsch, Stadt	1990 und später	5	(3,4)	5	(3,4)
14730100	Dreiheide	Insgesamt	64	6,8	66	7,0
14730100	Dreiheide	bis 1949	32	10,4	33	10,7
14730100	Dreiheide	1950 - 1989	12	5,1	17	7,2
14730100	Dreiheide	1990 und später	23	5,8	13	3,3
14730110	Eilenburg, Stadt	Insgesamt	833	8,9	419	4,5
14730110	Eilenburg, Stadt	bis 1949	538	15,7	160	4,7
14730110	Eilenburg, Stadt	1950 - 1989	178	4,1	200	4,6
14730110	Eilenburg, Stadt	1990 und später	111	7,0	57	3,6
14730120	Elsnig	Insgesamt	82	12,3	60	9,0
14730120	Elsnig	bis 1949	39	11,6	36	10,7
14730120	Elsnig	1950 - 1989	29	13,2	11	5,0
14730120	Elsnig	1990 und später	12	11,2	12	11,2
14730140	Jesewitz	Insgesamt	97	6,9	89	6,3
14730140	Jesewitz	bis 1949	28	5,7	54	10,9
14730140	Jesewitz	1950 - 1989	15	4,5	17	5,1
14730140	Jesewitz	1990 und später	61	10,7	18	3,2
14730150	Krostitz	Insgesamt	133	6,8	91	4,7
14730150	Krostitz	bis 1949	37	4,8	54	7,0
14730150	Krostitz	1950 - 1989	20	5,5	12	3,3
14730150	Krostitz	1990 und später	75	9,1	21	2,5
14730160	Laußig	Insgesamt	79	4,1	138	7,2
14730160	Laußig	bis 1949	25	5,0	67	13,5
14730160	Laußig	1950 - 1989	29	2,8	47	4,6
14730160	Laußig	1990 und später	25	6,2	23	5,7
14730170	Liebschützberg	Insgesamt	117	8,3	217	15,5
14730170	Liebschützberg	bis 1949	60	8,4	156	21,9
14730170	Liebschützberg	1950 - 1989	44	10,5	38	9,0
14730170	Liebschützberg	1990 und später	13	4,8	28	10,3

AGS	Kreisfreie Stadt Landkreis Gemeinde Land	Baujahr	Insgesamt absolut	Insgesamt in %	Fernheizung (Fernwärme) absolut	Fernheizung (Fernwärme) in %	Blockheizung absolut	Blockheizung in %	Zentral- heizung absolut	Zentral- heizung in %
14730180	Löbnitz	Insgesamt	1.028	100	98	9,5	16	1,6	773	75,2
14730180	Löbnitz	bis 1949	377	100	-	-	7	(1,9)	314	83,3
14730180	Löbnitz	1950 - 1989	431	100	92	21,3	9	(2,1)	264	61,3
14730180	Löbnitz	1990 und später	221	100	4	(1,8)	-	-	196	88,7
14730190	Mockrehna	Insgesamt	2.357	100	257	10,9	51	2,2	1.704	72,3
14730190	Mockrehna	bis 1949	1.000	100	20	2,0	13	1,3	809	80,9
14730190	Mockrehna	1950 - 1989	783	100	159	20,3	13	1,7	468	59,8
14730190	Mockrehna	1990 und später	580	100	72	12,4	23	4,0	424	73,1
14730200	Mügeln, Stadt	Insgesamt	3.090	100	48	1,6	143	4,6	2.239	72,5
14730200	Mügeln, Stadt	bis 1949	1.542	100	25	1,6	28	1,8	1.097	71,1
14730200	Mügeln, Stadt	1950 - 1989	1.070	100	12	1,1	102	9,5	743	69,4
14730200	Mügeln, Stadt	1990 und später	478	100	12	2,5	9	(1,9)	400	83,7
14730210	Naundorf	Insgesamt	1.072	100	15	1,4	56	5,2	842	78,5
14730210	Naundorf	bis 1949	488	100	6	(1,2)	6	(1,2)	377	77,3
14730210	Naundorf	1950 - 1989	320	100	4	(1,3)	42	13,1	242	75,6
14730210	Naundorf	1990 und später	262	100	3	(1,1)	6	(2,3)	219	83,6
14730230	Oschatz, Stadt	Insgesamt	8.170	100	1.042	12,8	812	9,9	5.159	63,1
14730230	Oschatz, Stadt	bis 1949	3.153	100	64	2,0	10	0,3	2.307	73,2
14730230	Oschatz, Stadt	1950 - 1989	2.860	100	329	11,5	763	26,7	1.470	51,4
14730230	Oschatz, Stadt	1990 und später	2.162	100	649	30,0	45	2,1	1.377	63,7
14730250	Rackwitz	Insgesamt	2.719	100	331	12,2	46	1,7	2.054	75,5
14730250	Rackwitz	bis 1949	617	100	16	2,6	3	(0,5)	520	84,3
14730250	Rackwitz	1950 - 1989	1.148	100	51	4,4	6	(0,5)	936	81,5
14730250	Rackwitz	1990 und später	957	100	264	27,6	37	3,9	594	62,1
14730270	Schkeuditz, Stadt	Insgesamt	10.034	100	2.110	21,0	131	1,3	6.977	69,5
14730270	Schkeuditz, Stadt	bis 1949	3.453	100	87	2,5	40	1,2	2.809	81,3
14730270	Schkeuditz, Stadt	1950 - 1989	3.647	100	1.532	42,0	21	0,6	1.982	54,3
14730270	Schkeuditz, Stadt	1990 und später	2.926	100	494	16,9	69	2,4	2.189	74,8
14730280	Schönwölkau	Insgesamt	1.281	100	14	1,1	64	5,0	988	77,1
14730280	Schönwölkau	bis 1949	523	100	-	-	7	(1,3)	393	75,1
14730280	Schönwölkau	1950 - 1989	299	100	-	-	43	14,4	212	70,9
14730280	Schönwölkau	1990 und später	464	100	16	3,4	12	2,6	382	82,3
14730300	Taucha, Stadt	Insgesamt	8.239	100	406	4,9	384	4,7	6.738	81,8
14730300	Taucha, Stadt	bis 1949	3.500	100	108	3,1	74	2,1	2.949	84,3
14730300	Taucha, Stadt	1950 - 1989	1.169	100	24	2,1	33	2,8	1.025	87,7
14730300	Taucha, Stadt	1990 und später	3.570	100	275	7,7	278	7,8	2.762	77,4
14730310	Torgau, Stadt	Insgesamt	10.949	100	2.368	21,6	112	1,0	6.934	63,3
14730310	Torgau, Stadt	bis 1949	3.936	100	113	2,9	57	1,4	2.688	68,3
14730310	Torgau, Stadt	1950 - 1989	5.291	100	2.070	39,1	22	0,4	3.005	56,8
14730310	Torgau, Stadt	1990 und später	1.722	100	184	10,7	30	1,7	1.242	72,1
14730320	Trossin	Insgesamt	627	100	11	1,8	6	(1,0)	489	78,0
14730320	Trossin	bis 1949	308	100	5	(1,6)	3	(1,0)	231	75,0
14730320	Trossin	1950 - 1989	228	100	-	-	-	-	187	82,0
14730320	Trossin	1990 und später	89	100	-	-	3	(3,4)	67	75,3
14730330	Wermsdorf	Insgesamt	2.562	100	123	4,8	21	0,8	1.853	72,3
14730330	Wermsdorf	bis 1949	1.240	100	75	6,0	12	1,0	790	63,7
14730330	Wermsdorf	1950 - 1989	614	100	14	2,3	3	(0,5)	491	80,0
14730330	Wermsdorf	1990 und später	708	100	34	4,8	3	(0,4)	571	80,6
14730340	Wiedemar	Insgesamt	2.630	100	78	3,0	28	1,1	2.029	77,1
14730340	Wiedemar	bis 1949	1.128	100	9	(0,8)	11	1,0	875	77,6
14730340	Wiedemar	1950 - 1989	609	100	52	8,5	3	(0,5)	401	65,8
14730340	Wiedemar	1990 und später	893	100	21	2,4	15	1,7	750	84,0
14730360	Zschempplin	Insgesamt	1.390	100	127	9,1	27	1,9	974	70,1
14730360	Zschempplin	bis 1949	470	100	39	8,3	16	3,4	315	67,0
14730360	Zschempplin	1950 - 1989	523	100	56	10,7	5	(1,0)	376	71,9
14730360	Zschempplin	1990 und später	395	100	36	9,1	11	2,8	283	71,6
14	Freistaat Sachsen	Insgesamt	2.261.451	100	630.411	27,9	47.093	2,1	1.361.763	60,2
14	Freistaat Sachsen	bis 1949	1.049.602	100	121.131	11,5	16.372	1,6	760.346	72,4
14	Freistaat Sachsen	1950 - 1989	730.050	100	415.676	56,9	21.941	3,0	252.432	34,6
14	Freistaat Sachsen	1990 und später	481.800	100	93.603	19,4	8.778	1,8	348.979	72,4

[Zeichenerklärung](#)

AGS	Kreisfreie Stadt Landkreis Gemeinde Land	Baujahr	Etagen- heizung absolut	Etagen- heizung in %	Einzel- /Mehrraumöfen (auch Nachtspeicher- heizung) absolut	Einzel- /Mehrraumöfen (auch Nachtspeicher- heizung) in %
14730180	Löbnitz	Insgesamt	42	4,1	97	9,4
14730180	Löbnitz	bis 1949	14	3,7	41	10,9
14730180	Löbnitz	1950 - 1989	19	4,4	48	11,1
14730180	Löbnitz	1990 und später	10	4,5	6	(2,7)
14730190	Mockrehna	Insgesamt	196	8,3	149	6,3
14730190	Mockrehna	bis 1949	71	7,1	77	7,7
14730190	Mockrehna	1950 - 1989	76	9,7	63	8,0
14730190	Mockrehna	1990 und später	42	7,2	10	1,7
14730200	Mügeln, Stadt	Insgesamt	339	11,0	313	10,1
14730200	Mügeln, Stadt	bis 1949	187	12,1	203	13,2
14730200	Mügeln, Stadt	1950 - 1989	132	12,3	79	7,4
14730200	Mügeln, Stadt	1990 und später	25	5,2	31	6,5
14730210	Naundorf	Insgesamt	60	5,6	102	9,5
14730210	Naundorf	bis 1949	25	5,1	66	13,5
14730210	Naundorf	1950 - 1989	21	6,6	15	4,7
14730210	Naundorf	1990 und später	17	6,5	18	6,9
14730230	Oschatz, Stadt	Insgesamt	811	9,9	307	3,8
14730230	Oschatz, Stadt	bis 1949	517	16,4	217	6,9
14730230	Oschatz, Stadt	1950 - 1989	228	8,0	71	2,5
14730230	Oschatz, Stadt	1990 und später	72	3,3	19	0,9
14730250	Rackwitz	Insgesamt	189	7,0	92	3,4
14730250	Rackwitz	bis 1949	30	4,9	34	5,5
14730250	Rackwitz	1950 - 1989	113	9,8	41	3,6
14730250	Rackwitz	1990 und später	45	4,7	17	1,8
14730270	Schkeuditz, Stadt	Insgesamt	419	4,2	340	3,4
14730270	Schkeuditz, Stadt	bis 1949	235	6,8	236	6,8
14730270	Schkeuditz, Stadt	1950 - 1989	67	1,8	42	1,2
14730270	Schkeuditz, Stadt	1990 und später	117	4,0	61	2,1
14730280	Schönwölkau	Insgesamt	96	7,5	107	8,4
14730280	Schönwölkau	bis 1949	42	8,0	72	13,8
14730280	Schönwölkau	1950 - 1989	20	6,7	22	7,4
14730280	Schönwölkau	1990 und später	34	7,3	13	2,8
14730300	Taucha, Stadt	Insgesamt	506	6,1	166	2,0
14730300	Taucha, Stadt	bis 1949	234	6,7	99	2,8
14730300	Taucha, Stadt	1950 - 1989	64	5,5	23	2,0
14730300	Taucha, Stadt	1990 und später	208	5,8	45	1,3
14730310	Torgau, Stadt	Insgesamt	1.239	11,3	262	2,4
14730310	Torgau, Stadt	bis 1949	878	22,3	170	4,3
14730310	Torgau, Stadt	1950 - 1989	155	2,9	38	0,7
14730310	Torgau, Stadt	1990 und später	211	12,3	53	3,1
14730320	Trossin	Insgesamt	50	8,0	75	12,0
14730320	Trossin	bis 1949	25	8,1	49	15,9
14730320	Trossin	1950 - 1989	19	8,3	23	10,1
14730320	Trossin	1990 und später	11	12,4	9	(10,1)
14730330	Wermsdorf	Insgesamt	211	8,2	328	12,8
14730330	Wermsdorf	bis 1949	130	10,5	225	18,1
14730330	Wermsdorf	1950 - 1989	36	5,9	54	8,8
14730330	Wermsdorf	1990 und später	48	6,8	48	6,8
14730340	Wiedemar	Insgesamt	130	4,9	357	13,6
14730340	Wiedemar	bis 1949	62	5,5	160	14,2
14730340	Wiedemar	1950 - 1989	21	3,4	137	22,5
14730340	Wiedemar	1990 und später	45	5,0	61	6,8
14730360	Zschempplin	Insgesamt	93	6,7	164	11,8
14730360	Zschempplin	bis 1949	33	7,0	67	14,3
14730360	Zschempplin	1950 - 1989	35	6,7	51	9,8
14730360	Zschempplin	1990 und später	25	6,3	46	11,6
14	Freistaat Sachsen	Insgesamt	133.836	5,9	80.307	3,6
14	Freistaat Sachsen	bis 1949	88.140	8,4	57.398	5,5
14	Freistaat Sachsen	1950 - 1989	25.125	3,4	13.556	1,9
14	Freistaat Sachsen	1990 und später	20.571	4,3	9.351	1,9

[Zeichenerklärung](#)

9. Wohngebäude am 15. Mai 2022 nach Energieträger, Baujahr und Gemeinden

AGS	Kreisfreie Stadt Landkreis Gemeinde Land	Baujahr	Insgesamt absolut	Insgesamt in %	Gas absolut	Gas in %	Heizöl absolut	Heizöl in %	Holz, Holzpellets absolut	Holz, Holzpellets in %
14511000	Chemnitz, Stadt	Insgesamt	33.179	100	21.311	64,2	2.212	6,7	658	2,0
14511000	Chemnitz, Stadt	bis 1949	15.812	100	12.147	76,8	1.251	7,9	390	2,5
14511000	Chemnitz, Stadt	1950 - 1989	7.025	100	2.396	34,1	500	7,1	103	1,5
14511000	Chemnitz, Stadt	1990 und später	10.342	100	6.767	65,4	463	4,5	166	1,6
14612000	Dresden, Stadt	Insgesamt	60.610	100	37.326	61,6	3.962	6,5	1.011	1,7
14612000	Dresden, Stadt	bis 1949	29.999	100	21.692	72,3	2.320	7,7	633	2,1
14612000	Dresden, Stadt	1950 - 1989	11.129	100	3.530	31,7	768	6,9	123	1,1
14612000	Dresden, Stadt	1990 und später	19.486	100	12.100	62,1	874	4,5	250	1,3
14713000	Leipzig, Stadt	Insgesamt	63.176	100	38.498	60,9	4.665	7,4	672	1,1
14713000	Leipzig, Stadt	bis 1949	31.630	100	22.243	70,3	2.730	8,6	389	1,2
14713000	Leipzig, Stadt	1950 - 1989	10.629	100	3.602	33,9	1.191	11,2	143	1,3
14713000	Leipzig, Stadt	1990 und später	20.917	100	12.651	60,5	744	3,6	141	0,7
14521	Erzgebirgskreis	Insgesamt	81.666	100	47.359	58,0	15.320	18,8	7.675	9,4
14521	Erzgebirgskreis	bis 1949	44.384	100	27.616	62,2	8.093	18,2	4.778	10,8
14521	Erzgebirgskreis	1950 - 1989	17.723	100	8.874	50,1	4.276	24,1	1.417	8,0
14521	Erzgebirgskreis	1990 und später	19.558	100	10.869	55,6	2.950	15,1	1.480	7,6
14521010	Amtsberg	Insgesamt	1.108	100	637	57,5	237	21,4	89	8,0
14521010	Amtsberg	bis 1949	576	100	354	61,5	120	20,8	50	8,7
14521010	Amtsberg	1950 - 1989	149	100	64	43,0	64	43,0	10	6,7
14521010	Amtsberg	1990 und später	383	100	219	57,2	54	14,1	28	7,3
14521020	Annaberg-Buchholz, Stadt	Insgesamt	3.649	100	2.767	75,8	177	4,9	166	4,5
14521020	Annaberg-Buchholz, Stadt	bis 1949	2.390	100	2.051	85,8	72	3,0	118	4,9
14521020	Annaberg-Buchholz, Stadt	1950 - 1989	618	100	303	49,0	61	9,9	28	4,5
14521020	Annaberg-Buchholz, Stadt	1990 und später	640	100	413	64,5	42	6,6	24	3,8
14521035	Aue-Bad Schlema, Stadt	Insgesamt	3.655	100	2.460	67,3	348	9,5	169	4,6
14521035	Aue-Bad Schlema, Stadt	bis 1949	1.858	100	1.428	76,9	174	9,4	105	5,7
14521035	Aue-Bad Schlema, Stadt	1950 - 1989	1.065	100	585	54,9	114	10,7	33	3,1
14521035	Aue-Bad Schlema, Stadt	1990 und später	734	100	444	60,5	64	8,7	31	4,2
14521040	Auerbach	Insgesamt	643	100	425	66,1	95	14,8	51	7,9
14521040	Auerbach	bis 1949	402	100	274	68,2	48	11,9	39	9,7
14521040	Auerbach	1950 - 1989	117	100	76	65,0	34	29,1	-	-
14521040	Auerbach	1990 und später	124	100	76	61,3	13	10,5	12	9,7
14521060	Bärenstein	Insgesamt	579	100	431	74,4	58	10,0	56	9,7
14521060	Bärenstein	bis 1949	383	100	287	74,9	34	8,9	40	10,4
14521060	Bärenstein	1950 - 1989	120	100	90	75,0	17	14,2	6	(5,0)
14521060	Bärenstein	1990 und später	76	100	53	69,7	9	(11,8)	9	(11,8)
14521080	Bockau	Insgesamt	702	100	423	60,3	107	15,2	97	13,8
14521080	Bockau	bis 1949	383	100	244	63,7	55	14,4	42	11,0
14521080	Bockau	1950 - 1989	183	100	98	53,6	37	20,2	40	21,9
14521080	Bockau	1990 und später	137	100	80	58,4	16	11,7	21	15,3
14521090	Börnichen/Erzgeb.	Insgesamt	303	100	40	13,2	173	57,1	46	15,2
14521090	Börnichen/Erzgeb.	bis 1949	140	100	6	(4,3)	86	61,4	28	20,0
14521090	Börnichen/Erzgeb.	1950 - 1989	68	100	9	(13,2)	44	64,7	11	16,2
14521090	Börnichen/Erzgeb.	1990 und später	100	100	22	22,0	46	46,0	7	(7,0)
14521110	Breitenbrunn/Erzgeb.	Insgesamt	1.366	100	559	40,9	464	34,0	217	15,9
14521110	Breitenbrunn/Erzgeb.	bis 1949	669	100	231	34,5	255	38,1	130	19,4
14521110	Breitenbrunn/Erzgeb.	1950 - 1989	403	100	207	51,4	130	32,3	48	11,9
14521110	Breitenbrunn/Erzgeb.	1990 und später	294	100	119	40,5	80	27,2	40	13,6
14521120	Burkhardtsdorf	Insgesamt	1.673	100	1.186	70,9	208	12,4	131	7,8
14521120	Burkhardtsdorf	bis 1949	1.000	100	758	75,8	98	9,8	82	8,2
14521120	Burkhardtsdorf	1950 - 1989	209	100	108	51,7	63	30,1	27	12,9
14521120	Burkhardtsdorf	1990 und später	464	100	324	69,8	46	9,9	21	4,5
14521130	Crottendorf	Insgesamt	1.129	100	685	60,7	199	17,6	141	12,5
14521130	Crottendorf	bis 1949	669	100	443	66,2	97	14,5	90	13,5
14521130	Crottendorf	1950 - 1989	264	100	152	57,6	60	22,7	35	13,3
14521130	Crottendorf	1990 und später	196	100	92	46,9	42	21,4	18	9,2
14521140	Deutschneudorf	Insgesamt	318	100	25	7,9	173	54,4	76	23,9
14521140	Deutschneudorf	bis 1949	238	100	21	8,8	127	53,4	51	21,4
14521140	Deutschneudorf	1950 - 1989	40	100	-	-	29	74,4	8	(20,0)
14521140	Deutschneudorf	1990 und später	39	100	-	-	17	43,6	17	43,6
14521150	Drebach	Insgesamt	1.388	100	564	40,6	472	34,0	207	14,9
14521150	Drebach	bis 1949	728	100	289	39,7	247	33,9	131	18,0
14521150	Drebach	1950 - 1989	376	100	151	40,2	157	41,8	31	8,2
14521150	Drebach	1990 und später	286	100	125	43,7	70	24,5	41	14,3
14521160	Ehrenfriedersdorf, Stadt	Insgesamt	1.030	100	734	71,3	80	7,8	66	6,4
14521160	Ehrenfriedersdorf, Stadt	bis 1949	556	100	459	82,6	31	5,6	43	7,7
14521160	Ehrenfriedersdorf, Stadt	1950 - 1989	239	100	112	46,9	42	17,6	7	(2,9)
14521160	Ehrenfriedersdorf, Stadt	1990 und später	234	100	159	67,9	7	(3,0)	14	6,0
14521170	Eibenstock, Stadt	Insgesamt	1.816	100	834	45,9	414	22,8	303	16,7
14521170	Eibenstock, Stadt	bis 1949	1.012	100	472	46,6	205	20,3	178	17,6
14521170	Eibenstock, Stadt	1950 - 1989	468	100	185	39,5	163	34,8	78	16,7
14521170	Eibenstock, Stadt	1990 und später	333	100	182	54,7	48	14,4	46	13,8
14521180	Elterlein, Stadt	Insgesamt	797	100	374	46,9	190	23,8	124	15,6
14521180	Elterlein, Stadt	bis 1949	443	100	200	45,1	102	23,0	96	21,7
14521180	Elterlein, Stadt	1950 - 1989	150	100	85	56,7	44	29,3	8	(5,3)
14521180	Elterlein, Stadt	1990 und später	201	100	93	46,3	46	22,9	20	10,0
14521200	Gelenau/Erzgeb.	Insgesamt	984	100	761	77,3	67	6,8	75	7,6
14521200	Gelenau/Erzgeb.	bis 1949	592	100	472	79,7	38	6,4	53	9,0
14521200	Gelenau/Erzgeb.	1950 - 1989	156	100	130	83,3	18	11,5	4	(2,6)
14521200	Gelenau/Erzgeb.	1990 und später	240	100	162	67,5	16	6,7	19	7,9
14521210	Geyer, Stadt	Insgesamt	917	100	644	70,2	59	6,4	84	9,2
14521210	Geyer, Stadt	bis 1949	597	100	458	76,7	38	6,4	47	7,9
14521210	Geyer, Stadt	1950 - 1989	151	100	89	58,9	9	(6,0)	19	12,6
14521210	Geyer, Stadt	1990 und später	171	100	96	56,1	12	7,0	19	11,1
14521220	Gornau/Erzgeb.	Insgesamt	1.084	100	577	53,2	287	26,5	83	7,7
14521220	Gornau/Erzgeb.	bis 1949	501	100	273	54,5	114	22,8	56	11,2
14521220	Gornau/Erzgeb.	1950 - 1989	147	100	73	49,7	56	38,1	9	(6,1)
14521220	Gornau/Erzgeb.	1990 und später	436	100	231	53,0	117	26,8	17	3,9
14521230	Gornsdorf	Insgesamt	523	100	379	72,5	58	11,1	47	9,0
14521230	Gornsdorf	bis 1949	334	100	256	76,6	33	9,9	25	7,5
14521230	Gornsdorf	1950 - 1989	55	100	31	56,4	12	21,8	5	(9,1)
14521230	Gornsdorf	1990 und später	137	100	85	62,0	9	(6,6)	15	10,9

AGS	Kreisfreie Stadt Landkreis Gemeinde Land	Baujahr	Kohle absolut	Kohle in %	Sonstige absolut	Sonstige in %
14511000	Chemnitz, Stadt	Insgesamt	189	0,6	8.811	26,6
14511000	Chemnitz, Stadt	bis 1949	158	1,0	1.866	11,8
14511000	Chemnitz, Stadt	1950 - 1989	26	0,4	4.004	57,0
14511000	Chemnitz, Stadt	1990 und später	8	(0,1)	2.937	28,4
14612000	Dresden, Stadt	Insgesamt	425	0,7	17.890	29,5
14612000	Dresden, Stadt	bis 1949	370	1,2	4.981	16,6
14612000	Dresden, Stadt	1950 - 1989	46	0,4	6.660	59,8
14612000	Dresden, Stadt	1990 und später	10	0,1	6.249	32,1
14713000	Leipzig, Stadt	Insgesamt	250	0,4	19.093	30,2
14713000	Leipzig, Stadt	bis 1949	216	0,7	6.057	19,1
14713000	Leipzig, Stadt	1950 - 1989	21	0,2	5.672	53,4
14713000	Leipzig, Stadt	1990 und später	14	0,1	7.364	35,2
14521	Erzgebirgskreis	Insgesamt	1.496	1,8	9.814	12,0
14521	Erzgebirgskreis	bis 1949	1.187	2,7	2.704	6,1
14521	Erzgebirgskreis	1950 - 1989	249	1,4	2.909	16,4
14521	Erzgebirgskreis	1990 und später	62	0,3	4.197	21,5
14521010	Amtsberg	Insgesamt	25	2,3	121	10,9
14521010	Amtsberg	bis 1949	19	3,3	32	5,6
14521010	Amtsberg	1950 - 1989	5	(3,4)	7	(4,7)
14521010	Amtsberg	1990 und später	-	-	83	21,7
14521020	Annaberg-Buchholz, Stadt	Insgesamt	39	1,1	503	13,8
14521020	Annaberg-Buchholz, Stadt	bis 1949	31	1,3	119	5,0
14521020	Annaberg-Buchholz, Stadt	1950 - 1989	6	(1,0)	220	35,6
14521020	Annaberg-Buchholz, Stadt	1990 und später	3	(0,5)	161	25,2
14521035	Aue-Bad Schlema, Stadt	Insgesamt	34	0,9	641	17,5
14521035	Aue-Bad Schlema, Stadt	bis 1949	22	1,2	125	6,7
14521035	Aue-Bad Schlema, Stadt	1950 - 1989	9	(0,8)	325	30,5
14521035	Aue-Bad Schlema, Stadt	1990 und später	4	(0,5)	193	26,3
14521040	Auerbach	Insgesamt	18	2,8	51	7,9
14521040	Auerbach	bis 1949	15	3,7	24	6,0
14521040	Auerbach	1950 - 1989	-	-	4	(3,4)
14521040	Auerbach	1990 und später	3	(2,4)	24	19,4
14521060	Bärenstein	Insgesamt	12	2,1	22	3,8
14521060	Bärenstein	bis 1949	10	2,6	9	(2,3)
14521060	Bärenstein	1950 - 1989	-	-	5	(4,2)
14521060	Bärenstein	1990 und später	3	(3,9)	7	(9,2)
14521080	Bockau	Insgesamt	24	3,4	49	7,0
14521080	Bockau	bis 1949	20	5,2	21	5,5
14521080	Bockau	1950 - 1989	4	(2,2)	11	6,0
14521080	Bockau	1990 und später	-	-	20	14,6
14521090	Börnichen/Erzgeb.	Insgesamt	6	(2,0)	38	12,5
14521090	Börnichen/Erzgeb.	bis 1949	6	(4,3)	14	10,0
14521090	Börnichen/Erzgeb.	1950 - 1989	-	-	-	-
14521090	Börnichen/Erzgeb.	1990 und später	-	-	24	24,0
14521110	Breitenbrunn/Erzgeb.	Insgesamt	15	1,1	113	8,3
14521110	Breitenbrunn/Erzgeb.	bis 1949	11	1,6	42	6,3
14521110	Breitenbrunn/Erzgeb.	1950 - 1989	6	(1,5)	14	3,5
14521110	Breitenbrunn/Erzgeb.	1990 und später	-	-	55	18,7
14521120	Burkhardtsdorf	Insgesamt	23	1,4	127	7,6
14521120	Burkhardtsdorf	bis 1949	16	1,6	46	4,6
14521120	Burkhardtsdorf	1950 - 1989	-	-	9	(4,3)
14521120	Burkhardtsdorf	1990 und später	3	(0,6)	72	15,5
14521130	Crottendorf	Insgesamt	22	1,9	84	7,4
14521130	Crottendorf	bis 1949	15	2,2	26	3,9
14521130	Crottendorf	1950 - 1989	8	(3,0)	14	5,3
14521130	Crottendorf	1990 und später	-	-	43	21,9
14521140	Deutschneudorf	Insgesamt	4	(1,3)	44	13,8
14521140	Deutschneudorf	bis 1949	3	(1,3)	38	16,0
14521140	Deutschneudorf	1950 - 1989	-	-	-	-
14521140	Deutschneudorf	1990 und später	-	-	5	(12,8)
14521150	Drebach	Insgesamt	28	2,0	119	8,6
14521150	Drebach	bis 1949	22	3,0	37	5,1
14521150	Drebach	1950 - 1989	-	-	27	7,2
14521150	Drebach	1990 und später	-	-	53	18,5
14521160	Ehrenfriedersdorf, Stadt	Insgesamt	10	1,0	139	13,5
14521160	Ehrenfriedersdorf, Stadt	bis 1949	10	1,8	14	2,5
14521160	Ehrenfriedersdorf, Stadt	1950 - 1989	3	(1,3)	75	31,4
14521160	Ehrenfriedersdorf, Stadt	1990 und später	3	(1,3)	53	22,6
14521170	Eibenstock, Stadt	Insgesamt	53	2,9	207	11,4
14521170	Eibenstock, Stadt	bis 1949	44	4,3	116	11,5
14521170	Eibenstock, Stadt	1950 - 1989	11	2,4	31	6,6
14521170	Eibenstock, Stadt	1990 und später	-	-	60	18,0
14521180	Elterlein, Stadt	Insgesamt	24	3,0	82	10,3
14521180	Elterlein, Stadt	bis 1949	19	4,3	27	6,1
14521180	Elterlein, Stadt	1950 - 1989	4	(2,7)	7	(4,7)
14521180	Elterlein, Stadt	1990 und später	-	-	47	23,4
14521200	Gelenau/Erzgeb.	Insgesamt	6	(0,6)	73	7,4
14521200	Gelenau/Erzgeb.	bis 1949	7	(1,2)	26	4,4
14521200	Gelenau/Erzgeb.	1950 - 1989	3	(1,9)	3	(1,9)
14521200	Gelenau/Erzgeb.	1990 und später	-	-	40	16,7
14521210	Geyer, Stadt	Insgesamt	9	(1,0)	118	12,9
14521210	Geyer, Stadt	bis 1949	12	2,0	48	8,0
14521210	Geyer, Stadt	1950 - 1989	-	-	33	21,9
14521210	Geyer, Stadt	1990 und später	-	-	37	21,6
14521220	Gornau/Erzgeb.	Insgesamt	14	1,3	120	11,1
14521220	Gornau/Erzgeb.	bis 1949	13	2,6	45	9,0
14521220	Gornau/Erzgeb.	1950 - 1989	-	-	8	(5,4)
14521220	Gornau/Erzgeb.	1990 und später	-	-	68	15,6
14521230	Gornsdorf	Insgesamt	6	(1,1)	38	7,3
14521230	Gornsdorf	bis 1949	6	(1,8)	15	4,5
14521230	Gornsdorf	1950 - 1989	-	-	-	-
14521230	Gornsdorf	1990 und später	-	-	23	16,8

AGS	Kreisfreie Stadt Landkreis Gemeinde Land	Baujahr	Insgesamt absolut	Insgesamt in %	Gas absolut	Gas in %	Heizöl absolut	Heizöl in %	Holz, Holzpellets absolut	Holz, Holzpellets in %
14521240	Großolbersdorf	Insgesamt	813	100	233	28,7	343	42,2	100	12,3
14521240	Großolbersdorf	bis 1949	392	100	122	31,1	173	44,1	55	14,0
14521240	Großolbersdorf	1950 - 1989	194	100	57	29,4	95	49,0	22	11,3
14521240	Großolbersdorf	1990 und später	224	100	55	24,6	79	35,3	23	10,3
14521250	Großrückerswalde	Insgesamt	926	100	432	46,7	247	26,7	149	16,1
14521250	Großrückerswalde	bis 1949	510	100	224	43,9	156	30,6	92	18,0
14521250	Großrückerswalde	1950 - 1989	193	100	100	51,8	60	31,1	20	10,4
14521250	Großrückerswalde	1990 und später	230	100	110	47,8	29	12,6	35	15,2
14521260	Grünhain-Beierfeld, Stadt	Insgesamt	1.512	100	1.097	72,6	167	11,0	106	7,0
14521260	Grünhain-Beierfeld, Stadt	bis 1949	807	100	638	79,1	62	7,7	53	6,6
14521260	Grünhain-Beierfeld, Stadt	1950 - 1989	392	100	286	73,0	64	16,3	26	6,6
14521260	Grünhain-Beierfeld, Stadt	1990 und später	313	100	176	56,2	46	14,7	29	9,3
14521270	Grünhainichen	Insgesamt	987	100	453	45,9	318	32,2	112	11,3
14521270	Grünhainichen	bis 1949	602	100	280	46,5	181	30,1	83	13,8
14521270	Grünhainichen	1950 - 1989	211	100	81	38,4	96	45,5	16	7,6
14521270	Grünhainichen	1990 und später	177	100	87	49,2	42	23,7	15	8,5
14521280	Heidersdorf	Insgesamt	234	100	11	4,7	140	59,8	53	22,6
14521280	Heidersdorf	bis 1949	153	100	8	(5,2)	86	56,2	42	27,5
14521280	Heidersdorf	1950 - 1989	40	100	-	-	30	75,0	8	(20,0)
14521280	Heidersdorf	1990 und später	40	100	-	-	24	60,0	3	(7,5)
14521290	Hohndorf	Insgesamt	937	100	681	72,7	111	11,8	39	4,2
14521290	Hohndorf	bis 1949	572	100	471	82,3	49	8,6	15	2,6
14521290	Hohndorf	1950 - 1989	97	100	56	57,7	29	29,9	6	(6,2)
14521290	Hohndorf	1990 und später	267	100	154	57,7	33	12,4	11	4,1
14521310	Jahnsdorf/Erzgeb.	Insgesamt	1.552	100	931	60,0	364	23,5	88	5,7
14521310	Jahnsdorf/Erzgeb.	bis 1949	630	100	376	59,7	161	25,6	58	9,2
14521310	Jahnsdorf/Erzgeb.	1950 - 1989	285	100	147	51,6	109	38,2	10	3,5
14521310	Jahnsdorf/Erzgeb.	1990 und später	638	100	407	63,8	93	14,6	17	2,7
14521320	Johanngeorgenstadt, Stadt	Insgesamt	893	100	351	39,3	324	36,3	112	12,5
14521320	Johanngeorgenstadt, Stadt	bis 1949	318	100	71	22,3	166	52,2	56	17,6
14521320	Johanngeorgenstadt, Stadt	1950 - 1989	418	100	210	50,2	117	28,0	34	8,1
14521320	Johanngeorgenstadt, Stadt	1990 und später	157	100	71	45,2	44	28,0	20	12,7
14521330	Jöhstadt, Stadt	Insgesamt	815	100	271	33,3	251	30,8	156	19,1
14521330	Jöhstadt, Stadt	bis 1949	563	100	201	35,7	156	27,7	110	19,5
14521330	Jöhstadt, Stadt	1950 - 1989	148	100	41	27,7	56	37,8	26	17,6
14521330	Jöhstadt, Stadt	1990 und später	104	100	29	27,9	38	36,5	18	17,3
14521340	Königswalde	Insgesamt	621	100	286	46,1	168	27,1	89	14,3
14521340	Königswalde	bis 1949	345	100	151	43,8	105	30,4	53	15,4
14521340	Königswalde	1950 - 1989	95	100	50	52,6	28	29,5	14	14,7
14521340	Königswalde	1990 und später	175	100	86	49,1	35	20,0	22	12,6
14521355	Lauter-Bernsbach, Stadt	Insgesamt	2.325	100	1.802	77,5	224	9,6	119	5,1
14521355	Lauter-Bernsbach, Stadt	bis 1949	1.243	100	985	79,2	126	10,1	72	5,8
14521355	Lauter-Bernsbach, Stadt	1950 - 1989	432	100	340	78,7	55	12,7	24	5,6
14521355	Lauter-Bernsbach, Stadt	1990 und später	649	100	476	73,3	42	6,5	27	4,2
14521370	Lößnitz, Stadt	Insgesamt	1.843	100	953	51,7	348	18,9	125	6,8
14521370	Lößnitz, Stadt	bis 1949	855	100	566	66,2	139	16,3	68	8,0
14521370	Lößnitz, Stadt	1950 - 1989	470	100	172	36,6	108	23,0	38	8,1
14521370	Lößnitz, Stadt	1990 und später	514	100	216	42,0	101	19,6	22	4,3
14521380	Lugau/Erzgeb., Stadt	Insgesamt	1.888	100	1.154	61,1	357	18,9	99	5,2
14521380	Lugau/Erzgeb., Stadt	bis 1949	919	100	594	64,6	165	18,0	54	5,9
14521380	Lugau/Erzgeb., Stadt	1950 - 1989	433	100	241	55,7	101	23,3	22	5,1
14521380	Lugau/Erzgeb., Stadt	1990 und später	537	100	318	59,2	90	16,8	23	4,3
14521390	Marienberg, Stadt	Insgesamt	4.334	100	2.078	47,9	1.145	26,4	558	12,9
14521390	Marienberg, Stadt	bis 1949	2.275	100	1.115	49,0	644	28,3	341	15,0
14521390	Marienberg, Stadt	1950 - 1989	1.088	100	459	42,2	328	30,1	115	10,6
14521390	Marienberg, Stadt	1990 und später	971	100	504	51,9	174	17,9	103	10,6
14521400	Mildenaу	Insgesamt	993	100	346	34,8	364	36,7	142	14,3
14521400	Mildenaу	bis 1949	515	100	180	35,0	206	40,0	93	18,1
14521400	Mildenaу	1950 - 1989	222	100	78	35,1	104	46,8	28	12,6
14521400	Mildenaу	1990 und später	256	100	84	32,8	52	20,3	20	7,8
14521410	Neukirchen/Erzgeb.	Insgesamt	1.891	100	1.376	72,8	224	11,8	52	2,7
14521410	Neukirchen/Erzgeb.	bis 1949	951	100	706	74,2	144	15,1	39	4,1
14521410	Neukirchen/Erzgeb.	1950 - 1989	206	100	163	79,1	36	17,5	3	(1,5)
14521410	Neukirchen/Erzgeb.	1990 und später	734	100	506	68,9	42	5,7	11	1,5
14521420	Niederdorf	Insgesamt	345	100	225	65,2	67	19,4	26	7,5
14521420	Niederdorf	bis 1949	171	100	115	67,3	34	19,9	13	7,6
14521420	Niederdorf	1950 - 1989	69	100	42	60,9	15	21,7	7	(10,1)
14521420	Niederdorf	1990 und später	101	100	65	64,4	13	12,9	4	(4,0)
14521430	Niederwürschnitz	Insgesamt	682	100	482	70,7	115	16,9	22	3,2
14521430	Niederwürschnitz	bis 1949	372	100	290	78,0	60	16,1	11	3,0
14521430	Niederwürschnitz	1950 - 1989	160	100	107	66,9	33	20,6	7	(4,4)
14521430	Niederwürschnitz	1990 und später	149	100	85	57,0	23	15,4	4	(2,7)
14521440	Oberwiesenthal, Kurort, Stadt	Insgesamt	516	100	346	67,1	60	11,6	49	9,5
14521440	Oberwiesenthal, Kurort, Stadt	bis 1949	220	100	144	65,5	35	15,9	29	13,2
14521440	Oberwiesenthal, Kurort, Stadt	1950 - 1989	195	100	138	70,8	12	6,2	4	(2,1)
14521440	Oberwiesenthal, Kurort, Stadt	1990 und später	105	100	64	61,0	14	13,3	12	11,4
14521450	Oelsnitz/Erzgeb., Stadt	Insgesamt	2.837	100	2.004	70,6	389	13,7	116	4,1
14521450	Oelsnitz/Erzgeb., Stadt	bis 1949	1.769	100	1.331	75,2	241	13,6	73	4,1
14521450	Oelsnitz/Erzgeb., Stadt	1950 - 1989	338	100	220	65,1	84	24,9	14	4,1
14521450	Oelsnitz/Erzgeb., Stadt	1990 und später	726	100	452	62,3	63	8,7	29	4,0
14521460	Olbernhau, Stadt	Insgesamt	2.857	100	1.452	50,8	652	22,8	378	13,2
14521460	Olbernhau, Stadt	bis 1949	1.729	100	872	50,4	375	21,7	279	16,1
14521460	Olbernhau, Stadt	1950 - 1989	629	100	298	47,4	203	32,3	51	8,1
14521460	Olbernhau, Stadt	1990 und später	499	100	282	56,5	71	14,2	50	10,0
14521495	Pockau-Lengefeld, Stadt	Insgesamt	2.112	100	1.054	49,9	423	20,0	350	16,6
14521495	Pockau-Lengefeld, Stadt	bis 1949	1.213	100	599	49,4	240	19,8	205	16,9
14521495	Pockau-Lengefeld, Stadt	1950 - 1989	530	100	281	53,0	121	22,8	92	17,4
14521495	Pockau-Lengefeld, Stadt	1990 und später	370	100	174	47,0	62	16,8	54	14,6
14521500	Raschau-Markersbach	Insgesamt	1.189	100	763	64,2	187	15,7	131	11,0
14521500	Raschau-Markersbach	bis 1949	599	100	415	69,3	73	12,2	69	11,5
14521500	Raschau-Markersbach	1950 - 1989	291	100	185	63,6	57	19,6	28	9,6
14521500	Raschau-Markersbach	1990 und später	298	100	161	54,0	60	20,1	32	10,7
14521510	Scheibenberg, Stadt	Insgesamt	538	100	313	58,2	106	19,7	52	9,7
14521510	Scheibenberg, Stadt	bis 1949	288	100	194	67,4	37	12,8	33	11,5
14521510	Scheibenberg, Stadt	1950 - 1989	109	100	40	36,7	43	39,4	15	13,8
14521510	Scheibenberg, Stadt	1990 und später	144	100	78	54,2	25	17,4	4	(2,8)
14521520	Schlettau, Stadt	Insgesamt	611	100	381	62,4	109	17,8	66	10,8
14521520	Schlettau, Stadt	bis 1949	354	100	222	62,7	60	16,9	38	10,7
14521520	Schlettau, Stadt	1950 - 1989	133	100	84	63,2	26	19,5	12	9,0
14521520	Schlettau, Stadt	1990 und später	123	100	76	61,8	18	14,6	10	8,1

AGS	Kreisfreie Stadt Landkreis Gemeinde Land	Baujahr	Kohle absolut	Kohle in %	Sonstige absolut	Sonstige in %
14521240	Großolbersdorf	Insgesamt	15	1,8	119	14,6
14521240	Großolbersdorf	bis 1949	12	3,1	36	9,2
14521240	Großolbersdorf	1950 - 1989	5	(2,6)	18	9,3
14521240	Großolbersdorf	1990 und später	-	-	69	30,8
14521250	Großrückerswalde	Insgesamt	7	(0,8)	90	9,7
14521250	Großrückerswalde	bis 1949	10	2,0	28	5,5
14521250	Großrückerswalde	1950 - 1989	-	-	10	5,2
14521250	Großrückerswalde	1990 und später	-	-	54	23,5
14521260	Grünhain-Beierfeld, Stadt	Insgesamt	22	1,5	117	7,7
14521260	Grünhain-Beierfeld, Stadt	bis 1949	14	1,7	41	5,1
14521260	Grünhain-Beierfeld, Stadt	1950 - 1989	6	(1,5)	11	2,8
14521260	Grünhain-Beierfeld, Stadt	1990 und später	3	(1,0)	65	20,8
14521270	Grünhainichen	Insgesamt	27	2,7	78	7,9
14521270	Grünhainichen	bis 1949	23	3,8	36	6,0
14521270	Grünhainichen	1950 - 1989	3	(1,4)	13	6,2
14521270	Grünhainichen	1990 und später	-	-	28	15,8
14521280	Heidersdorf	Insgesamt	8	(3,4)	22	9,4
14521280	Heidersdorf	bis 1949	8	(5,2)	13	8,5
14521280	Heidersdorf	1950 - 1989	-	-	-	-
14521280	Heidersdorf	1990 und später	-	-	9	(22,5)
14521290	Hohndorf	Insgesamt	11	1,2	102	10,9
14521290	Hohndorf	bis 1949	8	(1,4)	25	4,4
14521290	Hohndorf	1950 - 1989	-	-	11	11,3
14521290	Hohndorf	1990 und später	-	-	70	26,2
14521310	Jahnsdorf/Erzgeb.	Insgesamt	17	1,1	154	9,9
14521310	Jahnsdorf/Erzgeb.	bis 1949	12	1,9	24	3,8
14521310	Jahnsdorf/Erzgeb.	1950 - 1989	3	(1,1)	11	3,9
14521310	Jahnsdorf/Erzgeb.	1990 und später	3	(0,5)	119	18,7
14521320	Johanngeorgenstadt, Stadt	Insgesamt	14	1,6	86	9,6
14521320	Johanngeorgenstadt, Stadt	bis 1949	12	3,8	14	4,4
14521320	Johanngeorgenstadt, Stadt	1950 - 1989	5	(1,2)	51	12,2
14521320	Johanngeorgenstadt, Stadt	1990 und später	-	-	21	13,4
14521330	Jöhstadt, Stadt	Insgesamt	43	5,3	93	11,4
14521330	Jöhstadt, Stadt	bis 1949	34	6,0	62	11,0
14521330	Jöhstadt, Stadt	1950 - 1989	7	(4,7)	15	10,1
14521330	Jöhstadt, Stadt	1990 und später	3	(2,9)	16	15,4
14521340	Königswalde	Insgesamt	24	3,9	53	8,5
14521340	Königswalde	bis 1949	21	6,1	16	4,6
14521340	Königswalde	1950 - 1989	-	-	9	(9,5)
14521340	Königswalde	1990 und später	-	-	34	19,4
14521355	Lauter-Bernsbach, Stadt	Insgesamt	22	0,9	158	6,8
14521355	Lauter-Bernsbach, Stadt	bis 1949	19	1,5	39	3,1
14521355	Lauter-Bernsbach, Stadt	1950 - 1989	5	(1,2)	13	3,0
14521355	Lauter-Bernsbach, Stadt	1990 und später	-	-	102	15,7
14521370	Lößnitz, Stadt	Insgesamt	32	1,7	382	20,7
14521370	Lößnitz, Stadt	bis 1949	20	2,3	62	7,3
14521370	Lößnitz, Stadt	1950 - 1989	10	2,1	147	31,3
14521370	Lößnitz, Stadt	1990 und später	-	-	174	33,9
14521380	Lugau/Erzgeb., Stadt	Insgesamt	65	3,4	218	11,5
14521380	Lugau/Erzgeb., Stadt	bis 1949	53	5,8	53	5,8
14521380	Lugau/Erzgeb., Stadt	1950 - 1989	8	(1,8)	64	14,8
14521380	Lugau/Erzgeb., Stadt	1990 und später	-	-	101	18,8
14521390	Marienberg, Stadt	Insgesamt	84	1,9	472	10,9
14521390	Marienberg, Stadt	bis 1949	65	2,9	112	4,9
14521390	Marienberg, Stadt	1950 - 1989	13	1,2	173	15,9
14521390	Marienberg, Stadt	1990 und später	5	(0,5)	188	19,4
14521400	Mildenaу	Insgesamt	13	1,3	130	13,1
14521400	Mildenaу	bis 1949	10	1,9	26	5,0
14521400	Mildenaу	1950 - 1989	5	(2,3)	9	(4,1)
14521400	Mildenaу	1990 und später	-	-	94	36,7
14521410	Neukirchen/Erzgeb.	Insgesamt	7	(0,4)	230	12,2
14521410	Neukirchen/Erzgeb.	bis 1949	7	(0,7)	54	5,7
14521410	Neukirchen/Erzgeb.	1950 - 1989	3	(1,5)	5	(2,4)
14521410	Neukirchen/Erzgeb.	1990 und später	-	-	171	23,3
14521420	Niederdorf	Insgesamt	4	(1,2)	26	7,5
14521420	Niederdorf	bis 1949	3	(1,8)	7	(4,1)
14521420	Niederdorf	1950 - 1989	-	-	6	(8,7)
14521420	Niederdorf	1990 und später	-	-	14	13,9
14521430	Niederwürschnitz	Insgesamt	14	2,1	51	7,5
14521430	Niederwürschnitz	bis 1949	5	(1,3)	11	3,0
14521430	Niederwürschnitz	1950 - 1989	7	(4,4)	9	(5,6)
14521430	Niederwürschnitz	1990 und später	3	(2,0)	32	21,5
14521440	Oberwiesenthal, Kurort, Stadt	Insgesamt	10	1,9	56	10,9
14521440	Oberwiesenthal, Kurort, Stadt	bis 1949	4	(1,8)	6	(2,7)
14521440	Oberwiesenthal, Kurort, Stadt	1950 - 1989	3	(1,5)	31	15,9
14521440	Oberwiesenthal, Kurort, Stadt	1990 und später	-	-	14	13,3
14521450	Oelsnitz/Erzgeb., Stadt	Insgesamt	31	1,1	297	10,5
14521450	Oelsnitz/Erzgeb., Stadt	bis 1949	28	1,6	96	5,4
14521450	Oelsnitz/Erzgeb., Stadt	1950 - 1989	3	(0,9)	24	7,1
14521450	Oelsnitz/Erzgeb., Stadt	1990 und später	-	-	184	25,3
14521460	Olbernhau, Stadt	Insgesamt	117	4,1	259	9,1
14521460	Olbernhau, Stadt	bis 1949	94	5,4	115	6,7
14521460	Olbernhau, Stadt	1950 - 1989	19	3,0	61	9,7
14521460	Olbernhau, Stadt	1990 und später	5	(1,0)	90	18,0
14521495	Pockau-Lengefeld, Stadt	Insgesamt	57	2,7	232	11,0
14521495	Pockau-Lengefeld, Stadt	bis 1949	48	4,0	125	10,3
14521495	Pockau-Lengefeld, Stadt	1950 - 1989	8	(1,5)	27	5,1
14521495	Pockau-Lengefeld, Stadt	1990 und später	4	(1,1)	81	21,9
14521500	Raschau-Markersbach	Insgesamt	25	2,1	87	7,3
14521500	Raschau-Markersbach	bis 1949	14	2,3	23	3,8
14521500	Raschau-Markersbach	1950 - 1989	3	(1,0)	18	6,2
14521500	Raschau-Markersbach	1990 und später	3	(1,0)	46	15,4
14521510	Scheibenberg, Stadt	Insgesamt	10	1,9	56	10,4
14521510	Scheibenberg, Stadt	bis 1949	8	(2,8)	10	3,5
14521510	Scheibenberg, Stadt	1950 - 1989	-	-	8	(7,3)
14521510	Scheibenberg, Stadt	1990 und später	-	-	33	22,9
14521520	Schlettau, Stadt	Insgesamt	21	3,4	42	6,9
14521520	Schlettau, Stadt	bis 1949	19	5,4	12	3,4
14521520	Schlettau, Stadt	1950 - 1989	-	-	7	(5,3)
14521520	Schlettau, Stadt	1990 und später	-	-	17	13,8

AGS	Kreisfreie Stadt Landkreis Gemeinde Land	Baujahr	Insgesamt absolut	Insgesamt in %	Gas absolut	Gas in %	Heizöl absolut	Heizöl in %	Holz, Holzpellets absolut	Holz, Holzpellets in %
14521530	Schneeberg, Stadt	Insgesamt	2.785	100	1.722	61,8	240	8,6	160	5,7
14521530	Schneeberg, Stadt	bis 1949	1.249	100	918	73,5	112	9,0	99	7,9
14521530	Schneeberg, Stadt	1950 - 1989	779	100	266	34,1	72	9,2	25	3,2
14521530	Schneeberg, Stadt	1990 und später	761	100	537	70,6	58	7,6	39	5,1
14521540	Schönheide	Insgesamt	1.095	100	599	54,7	211	19,3	123	11,2
14521540	Schönheide	bis 1949	622	100	358	57,6	101	16,2	80	12,9
14521540	Schönheide	1950 - 1989	230	100	120	52,2	67	29,1	21	9,1
14521540	Schönheide	1990 und später	243	100	114	46,9	47	19,3	22	9,1
14521550	Schwarzenberg/Erzgeb., Stadt	Insgesamt	3.151	100	1.928	61,2	477	15,1	224	7,1
14521550	Schwarzenberg/Erzgeb., Stadt	bis 1949	1.630	100	1.150	70,6	248	15,2	134	8,2
14521550	Schwarzenberg/Erzgeb., Stadt	1950 - 1989	764	100	354	46,3	111	14,5	36	4,7
14521550	Schwarzenberg/Erzgeb., Stadt	1990 und später	757	100	424	56,0	117	15,5	54	7,1
14521560	Sehmatal	Insgesamt	1.668	100	1.174	70,4	173	10,4	189	11,3
14521560	Sehmatal	bis 1949	1.016	100	728	71,7	101	9,9	127	12,5
14521560	Sehmatal	1950 - 1989	347	100	257	74,1	51	14,7	31	8,9
14521560	Sehmatal	1990 und später	302	100	194	64,2	23	7,6	31	10,3
14521570	Seiffen/Erzgeb., Kurort	Insgesamt	663	100	33	5,0	436	65,8	111	16,7
14521570	Seiffen/Erzgeb., Kurort	bis 1949	434	100	22	5,1	281	64,7	68	15,7
14521570	Seiffen/Erzgeb., Kurort	1950 - 1989	119	100	3	(2,5)	89	74,8	14	11,8
14521570	Seiffen/Erzgeb., Kurort	1990 und später	110	100	5	(4,5)	67	60,9	22	20,0
14521590	Stollberg/Erzgeb., Stadt	Insgesamt	2.372	100	1.228	51,8	501	21,1	191	8,1
14521590	Stollberg/Erzgeb., Stadt	bis 1949	1.095	100	614	56,1	263	24,0	120	11,0
14521590	Stollberg/Erzgeb., Stadt	1950 - 1989	511	100	197	38,6	116	22,7	29	5,7
14521590	Stollberg/Erzgeb., Stadt	1990 und später	767	100	420	54,8	123	16,0	42	5,5
14521600	Stützengrün	Insgesamt	985	100	387	39,3	313	31,8	143	14,5
14521600	Stützengrün	bis 1949	534	100	229	42,9	156	29,2	79	14,8
14521600	Stützengrün	1950 - 1989	252	100	100	39,7	94	37,3	34	13,5
14521600	Stützengrün	1990 und später	200	100	60	30,0	66	33,0	29	14,5
14521610	Tannenberg	Insgesamt	340	100	149	43,8	110	32,4	47	13,8
14521610	Tannenberg	bis 1949	213	100	89	41,8	85	39,9	27	12,7
14521610	Tannenberg	1950 - 1989	37	100	15	40,5	14	37,8	9	(24,3)
14521610	Tannenberg	1990 und später	92	100	51	55,4	9	(9,8)	13	14,1
14521620	Thalheim/Erzgeb., Stadt	Insgesamt	1.260	100	839	66,6	148	11,7	79	6,3
14521620	Thalheim/Erzgeb., Stadt	bis 1949	744	100	541	72,7	88	11,8	54	7,3
14521620	Thalheim/Erzgeb., Stadt	1950 - 1989	237	100	130	54,9	27	11,4	16	6,8
14521620	Thalheim/Erzgeb., Stadt	1990 und später	274	100	169	61,7	31	11,3	10	3,6
14521630	Thermalbad Wiesenbad	Insgesamt	912	100	307	33,7	364	39,9	129	14,1
14521630	Thermalbad Wiesenbad	bis 1949	503	100	147	29,2	221	43,9	75	14,9
14521630	Thermalbad Wiesenbad	1950 - 1989	202	100	64	31,7	95	47,0	31	15,3
14521630	Thermalbad Wiesenbad	1990 und später	206	100	99	48,1	53	25,7	24	11,7
14521640	Thum, Stadt	Insgesamt	1.359	100	969	71,3	127	9,3	128	9,4
14521640	Thum, Stadt	bis 1949	794	100	634	79,8	30	3,8	77	9,7
14521640	Thum, Stadt	1950 - 1989	251	100	162	64,5	50	19,9	22	8,8
14521640	Thum, Stadt	1990 und später	311	100	173	55,6	46	14,8	29	9,3
14521670	Wolkenstein, Stadt	Insgesamt	988	100	472	47,8	261	26,4	141	14,3
14521670	Wolkenstein, Stadt	bis 1949	512	100	255	49,8	129	25,2	85	16,6
14521670	Wolkenstein, Stadt	1950 - 1989	249	100	123	49,4	76	30,5	25	10,0
14521670	Wolkenstein, Stadt	1990 und später	229	100	94	41,0	56	24,5	27	11,8
14521690	Zschopau, Stadt, Motorradstadt	Insgesamt	1.946	100	1.408	72,4	163	8,4	101	5,2
14521690	Zschopau, Stadt, Motorradstadt	bis 1949	1.036	100	814	78,6	80	7,7	63	6,1
14521690	Zschopau, Stadt, Motorradstadt	1950 - 1989	560	100	371	66,3	51	9,1	11	2,0
14521690	Zschopau, Stadt, Motorradstadt	1990 und später	346	100	223	64,5	39	11,3	24	6,9
14521700	Zschorlau	Insgesamt	1.436	100	991	69,0	176	12,3	133	9,3
14521700	Zschorlau	bis 1949	718	100	531	74,0	61	8,5	78	10,9
14521700	Zschorlau	1950 - 1989	293	100	170	58,0	66	22,5	27	9,2
14521700	Zschorlau	1990 und später	430	100	292	67,9	51	11,9	27	6,3
14521710	Zwönitz, Stadt	Insgesamt	2.773	100	1.173	42,3	547	19,7	284	10,2
14521710	Zwönitz, Stadt	bis 1949	1.448	100	741	51,2	310	21,4	167	11,5
14521710	Zwönitz, Stadt	1950 - 1989	522	100	138	26,4	127	24,3	52	10,0
14521710	Zwönitz, Stadt	1990 und später	802	100	302	37,7	105	13,1	70	8,7
14522	Mittelsachsen	Insgesamt	77.614	100	41.461	53,4	17.694	22,8	5.496	7,1
14522	Mittelsachsen	bis 1949	42.049	100	23.765	56,5	9.319	22,2	3.633	8,6
14522	Mittelsachsen	1950 - 1989	15.872	100	7.275	45,8	4.671	29,4	969	6,1
14522	Mittelsachsen	1990 und später	19.694	100	10.419	52,9	3.703	18,8	892	4,5
14522010	Altmittweida	Insgesamt	623	100	399	64,0	113	18,1	28	4,5
14522010	Altmittweida	bis 1949	305	100	190	62,3	64	21,0	23	7,5
14522010	Altmittweida	1950 - 1989	81	100	43	53,1	27	33,3	3	(3,7)
14522010	Altmittweida	1990 und später	234	100	169	72,2	19	8,1	3	(1,3)
14522020	Augustusburg, Stadt	Insgesamt	1.316	100	835	63,4	218	16,6	102	7,8
14522020	Augustusburg, Stadt	bis 1949	621	100	408	65,7	89	14,3	56	9,0
14522020	Augustusburg, Stadt	1950 - 1989	258	100	147	57,0	73	28,3	22	8,5
14522020	Augustusburg, Stadt	1990 und später	432	100	280	64,8	54	12,5	24	5,6
14522035	Bobritzsch-Hilbersdorf	Insgesamt	1.706	100	1.079	63,2	226	13,2	130	7,6
14522035	Bobritzsch-Hilbersdorf	bis 1949	845	100	536	63,4	115	13,6	93	11,0
14522035	Bobritzsch-Hilbersdorf	1950 - 1989	314	100	192	61,1	71	22,6	16	5,1
14522035	Bobritzsch-Hilbersdorf	1990 und später	546	100	350	64,1	41	7,5	20	3,7
14522050	Brand-Erbisdorf, Stadt	Insgesamt	1.994	100	1.313	65,8	175	8,8	142	7,1
14522050	Brand-Erbisdorf, Stadt	bis 1949	891	100	588	66,0	93	10,4	87	9,8
14522050	Brand-Erbisdorf, Stadt	1950 - 1989	575	100	380	66,1	31	5,4	33	5,7
14522050	Brand-Erbisdorf, Stadt	1990 und später	531	100	345	65,0	52	9,8	28	5,3
14522060	Burgstädt, Stadt	Insgesamt	2.688	100	2.064	76,8	302	11,2	68	2,5
14522060	Burgstädt, Stadt	bis 1949	1.765	100	1.390	78,8	193	10,9	50	2,8
14522060	Burgstädt, Stadt	1950 - 1989	380	100	299	78,7	57	15,0	12	3,2
14522060	Burgstädt, Stadt	1990 und später	541	100	371	68,6	56	10,4	6	(1,1)
14522070	Claußnitz	Insgesamt	946	100	548	57,9	229	24,2	58	6,1
14522070	Claußnitz	bis 1949	588	100	365	62,1	128	21,8	40	6,8
14522070	Claußnitz	1950 - 1989	142	100	61	43,0	54	38,0	5	(3,5)
14522070	Claußnitz	1990 und später	222	100	123	55,4	47	21,2	8	(3,6)
14522080	Döbeln, Stadt	Insgesamt	5.015	100	2.935	58,5	909	18,1	165	3,3
14522080	Döbeln, Stadt	bis 1949	2.404	100	1.509	62,8	483	20,1	108	4,5
14522080	Döbeln, Stadt	1950 - 1989	1.232	100	683	55,4	250	20,3	42	3,4
14522080	Döbeln, Stadt	1990 und später	1.383	100	742	53,7	176	12,7	16	1,2
14522090	Dorfchemnitz	Insgesamt	474	100	40	8,4	233	49,2	121	25,5
14522090	Dorfchemnitz	bis 1949	281	100	18	6,4	126	44,8	80	28,5
14522090	Dorfchemnitz	1950 - 1989	130	100	16	12,3	78	60,0	32	24,6
14522090	Dorfchemnitz	1990 und später	67	100	6	(9,0)	37	55,2	8	(11,9)
14522110	Eppendorf	Insgesamt	1.115	100	599	53,7	267	23,9	113	10,1
14522110	Eppendorf	bis 1949	615	100	357	58,0	122	19,8	63	10,2
14522110	Eppendorf	1950 - 1989	298	100	157	52,7	101	33,9	20	6,7
14522110	Eppendorf	1990 und später	201	100	86	42,8	42	20,9	29	14,4

AGS	Kreisfreie Stadt Landkreis Gemeinde Land	Baujahr	Kohle absolut	Kohle in %	Sonstige absolut	Sonstige in %
14521530	Schneeberg, Stadt	Insgesamt	39	1,4	630	22,6
14521530	Schneeberg, Stadt	bis 1949	32	2,6	86	6,9
14521530	Schneeberg, Stadt	1950 - 1989	5	(0,6)	411	52,8
14521530	Schneeberg, Stadt	1990 und später	3	(0,4)	131	17,2
14521540	Schönheide	Insgesamt	33	3,0	129	11,8
14521540	Schönheide	bis 1949	25	4,0	56	9,0
14521540	Schönheide	1950 - 1989	3	(1,3)	18	7,8
14521540	Schönheide	1990 und später	3	(1,2)	56	23,0
14521550	Schwarzenberg/Erzgeb., Stadt	Insgesamt	33	1,0	488	15,5
14521550	Schwarzenberg/Erzgeb., Stadt	bis 1949	27	1,7	70	4,3
14521550	Schwarzenberg/Erzgeb., Stadt	1950 - 1989	7	(0,9)	262	34,3
14521550	Schwarzenberg/Erzgeb., Stadt	1990 und später	3	(0,4)	161	21,3
14521560	Sehmatal	Insgesamt	30	1,8	103	6,2
14521560	Sehmatal	bis 1949	26	2,6	41	4,0
14521560	Sehmatal	1950 - 1989	-	-	13	3,7
14521560	Sehmatal	1990 und später	-	-	57	18,9
14521570	Seiffen/Erzgeb., Kurort	Insgesamt	27	4,1	54	8,1
14521570	Seiffen/Erzgeb., Kurort	bis 1949	22	5,1	38	8,8
14521570	Seiffen/Erzgeb., Kurort	1950 - 1989	7	(5,9)	3	(2,5)
14521570	Seiffen/Erzgeb., Kurort	1990 und später	-	-	12	10,9
14521590	Stollberg/Erzgeb., Stadt	Insgesamt	36	1,5	410	17,3
14521590	Stollberg/Erzgeb., Stadt	bis 1949	28	2,6	69	6,3
14521590	Stollberg/Erzgeb., Stadt	1950 - 1989	11	2,2	162	31,7
14521590	Stollberg/Erzgeb., Stadt	1990 und später	3	(0,4)	183	23,9
14521600	Stützengrün	Insgesamt	19	1,9	122	12,4
14521600	Stützengrün	bis 1949	11	2,1	57	10,7
14521600	Stützengrün	1950 - 1989	10	4,0	19	7,5
14521600	Stützengrün	1990 und später	3	(1,5)	46	23,0
14521610	Tannenberg	Insgesamt	4	(1,2)	31	9,1
14521610	Tannenberg	bis 1949	4	(1,9)	11	5,2
14521610	Tannenberg	1950 - 1989	-	-	-	-
14521610	Tannenberg	1990 und später	-	-	23	25,0
14521620	Thalheim/Erzgeb., Stadt	Insgesamt	17	1,3	181	14,4
14521620	Thalheim/Erzgeb., Stadt	bis 1949	17	2,3	44	5,9
14521620	Thalheim/Erzgeb., Stadt	1950 - 1989	-	-	71	30,0
14521620	Thalheim/Erzgeb., Stadt	1990 und später	-	-	64	23,4
14521630	Thermalbad Wiesenbad	Insgesamt	37	4,1	71	7,8
14521630	Thermalbad Wiesenbad	bis 1949	23	4,6	36	7,2
14521630	Thermalbad Wiesenbad	1950 - 1989	13	6,4	4	(2,0)
14521630	Thermalbad Wiesenbad	1990 und später	-	-	30	14,6
14521640	Thum, Stadt	Insgesamt	28	2,1	106	7,8
14521640	Thum, Stadt	bis 1949	22	2,8	31	3,9
14521640	Thum, Stadt	1950 - 1989	5	(2,0)	15	6,0
14521640	Thum, Stadt	1990 und später	3	(1,0)	56	18,0
14521670	Wolkenstein, Stadt	Insgesamt	11	1,1	106	10,7
14521670	Wolkenstein, Stadt	bis 1949	8	(1,6)	35	6,8
14521670	Wolkenstein, Stadt	1950 - 1989	4	(1,6)	20	8,0
14521670	Wolkenstein, Stadt	1990 und später	-	-	51	22,3
14521690	Zschopau, Stadt, Motorradstadt	Insgesamt	35	1,8	239	12,3
14521690	Zschopau, Stadt, Motorradstadt	bis 1949	29	2,8	49	4,7
14521690	Zschopau, Stadt, Motorradstadt	1950 - 1989	-	-	131	23,4
14521690	Zschopau, Stadt, Motorradstadt	1990 und später	-	-	62	17,9
14521700	Zschorlau	Insgesamt	21	1,5	116	8,1
14521700	Zschorlau	bis 1949	17	2,4	30	4,2
14521700	Zschorlau	1950 - 1989	3	(1,0)	26	8,9
14521700	Zschorlau	1990 und später	3	(0,7)	57	13,3
14521710	Zwönitz, Stadt	Insgesamt	53	1,9	713	25,7
14521710	Zwönitz, Stadt	bis 1949	40	2,8	186	12,8
14521710	Zwönitz, Stadt	1950 - 1989	8	(1,5)	208	39,8
14521710	Zwönitz, Stadt	1990 und später	4	(0,5)	320	39,9
14522	Mittelsachsen	Insgesamt	1.932	2,5	11.033	14,2
14522	Mittelsachsen	bis 1949	1.550	3,7	3.781	9,0
14522	Mittelsachsen	1950 - 1989	319	2,0	2.634	16,6
14522	Mittelsachsen	1990 und später	59	0,3	4.618	23,4
14522010	Altmittweida	Insgesamt	16	2,6	65	10,4
14522010	Altmittweida	bis 1949	12	3,9	16	5,2
14522010	Altmittweida	1950 - 1989	-	-	5	(6,2)
14522010	Altmittweida	1990 und später	3	(1,3)	43	18,4
14522020	Augustusburg, Stadt	Insgesamt	16	1,2	145	11,0
14522020	Augustusburg, Stadt	bis 1949	14	2,3	57	9,2
14522020	Augustusburg, Stadt	1950 - 1989	-	-	20	7,8
14522020	Augustusburg, Stadt	1990 und später	-	-	72	16,7
14522035	Bobritzsch-Hilbersdorf	Insgesamt	38	2,2	226	13,2
14522035	Bobritzsch-Hilbersdorf	bis 1949	35	4,1	65	7,7
14522035	Bobritzsch-Hilbersdorf	1950 - 1989	11	3,5	26	8,3
14522035	Bobritzsch-Hilbersdorf	1990 und später	-	-	134	24,5
14522050	Brand-Erbisdorf, Stadt	Insgesamt	46	2,3	316	15,8
14522050	Brand-Erbisdorf, Stadt	bis 1949	35	3,9	89	10,0
14522050	Brand-Erbisdorf, Stadt	1950 - 1989	9	(1,6)	120	20,9
14522050	Brand-Erbisdorf, Stadt	1990 und später	-	-	109	20,5
14522060	Burgstädt, Stadt	Insgesamt	32	1,2	220	8,2
14522060	Burgstädt, Stadt	bis 1949	32	1,8	105	5,9
14522060	Burgstädt, Stadt	1950 - 1989	-	-	12	3,2
14522060	Burgstädt, Stadt	1990 und später	3	(0,6)	107	19,8
14522070	Claußnitz	Insgesamt	24	2,5	89	9,4
14522070	Claußnitz	bis 1949	20	3,4	35	6,0
14522070	Claußnitz	1950 - 1989	5	(3,5)	10	7,0
14522070	Claußnitz	1990 und später	3	(1,4)	41	18,5
14522080	Döbeln, Stadt	Insgesamt	74	1,5	935	18,6
14522080	Döbeln, Stadt	bis 1949	58	2,4	246	10,2
14522080	Döbeln, Stadt	1950 - 1989	12	1,0	241	19,6
14522080	Döbeln, Stadt	1990 und später	-	-	449	32,5
14522090	Dorfchemnitz	Insgesamt	17	3,6	64	13,5
14522090	Dorfchemnitz	bis 1949	12	4,3	46	16,4
14522090	Dorfchemnitz	1950 - 1989	3	(2,3)	5	(3,8)
14522090	Dorfchemnitz	1990 und später	-	-	12	17,9
14522110	Eppendorf	Insgesamt	22	2,0	115	10,3
14522110	Eppendorf	bis 1949	16	2,6	57	9,3
14522110	Eppendorf	1950 - 1989	5	(1,7)	19	6,4
14522110	Eppendorf	1990 und später	3	(1,5)	41	20,4

AGS	Kreisfreie Stadt Landkreis Gemeinde Land	Baujahr	Insgesamt absolut	Insgesamt in %	Gas absolut	Gas in %	Heizöl absolut	Heizöl in %	Holz, Holzpellets absolut	Holz, Holzpellets in %
14522120	Erlau	Insgesamt	1.073	100	245	22,8	551	51,4	104	9,7
14522120	Erlau	bis 1949	536	100	122	22,8	264	49,3	68	12,7
14522120	Erlau	1950 - 1989	259	100	37	14,3	173	66,8	15	5,8
14522120	Erlau	1990 und später	279	100	84	30,1	113	40,5	21	7,5
14522140	Flöha, Stadt	Insgesamt	2.062	100	1.488	72,2	204	9,9	123	6,0
14522140	Flöha, Stadt	bis 1949	996	100	746	74,9	135	13,6	51	5,1
14522140	Flöha, Stadt	1950 - 1989	381	100	212	55,6	41	10,8	54	14,2
14522140	Flöha, Stadt	1990 und später	685	100	536	78,2	33	4,8	21	3,1
14522150	Frankenberg/Sa., Stadt, Garnisonsstadt	Insgesamt	3.055	100	1.680	55,0	618	20,2	172	5,6
14522150	Frankenberg/Sa., Stadt, Garnisonsstadt	bis 1949	1.547	100	932	60,2	306	19,8	119	7,7
14522150	Frankenberg/Sa., Stadt, Garnisonsstadt	1950 - 1989	574	100	255	44,4	131	22,8	25	4,4
14522150	Frankenberg/Sa., Stadt, Garnisonsstadt	1990 und später	934	100	485	51,9	187	20,0	33	3,5
14522170	Frauenstein, Stadt	Insgesamt	874	100	99	11,3	490	56,1	146	16,7
14522170	Frauenstein, Stadt	bis 1949	512	100	59	11,5	275	53,7	93	18,2
14522170	Frauenstein, Stadt	1950 - 1989	217	100	19	8,8	139	64,1	34	15,7
14522170	Frauenstein, Stadt	1990 und später	139	100	16	11,5	76	54,7	19	13,7
14522180	Freiberg, Stadt, Universitätsstadt	Insgesamt	6.344	100	4.036	63,6	434	6,8	103	1,6
14522180	Freiberg, Stadt, Universitätsstadt	bis 1949	2.688	100	2.249	83,7	163	6,1	61	2,3
14522180	Freiberg, Stadt, Universitätsstadt	1950 - 1989	1.653	100	609	36,8	85	5,1	16	1,0
14522180	Freiberg, Stadt, Universitätsstadt	1990 und später	1.999	100	1.177	58,9	188	9,4	26	1,3
14522190	Geringswalde, Stadt	Insgesamt	1.228	100	649	52,9	311	25,3	76	6,2
14522190	Geringswalde, Stadt	bis 1949	752	100	412	54,8	147	19,5	59	7,8
14522190	Geringswalde, Stadt	1950 - 1989	268	100	112	41,8	110	41,0	11	4,1
14522190	Geringswalde, Stadt	1990 und später	209	100	118	56,5	56	26,8	6	(2,9)
14522200	Großhartmannsdorf	Insgesamt	800	100	372	46,5	176	22,0	122	15,3
14522200	Großhartmannsdorf	bis 1949	485	100	232	47,8	100	20,6	73	15,1
14522200	Großhartmannsdorf	1950 - 1989	143	100	71	49,7	39	27,3	19	13,3
14522200	Großhartmannsdorf	1990 und später	172	100	70	40,7	37	21,5	31	18,0
14522210	Großschirma, Stadt	Insgesamt	1.829	100	832	45,5	475	26,0	217	11,9
14522210	Großschirma, Stadt	bis 1949	1.054	100	525	49,8	221	21,0	154	14,6
14522210	Großschirma, Stadt	1950 - 1989	370	100	150	40,5	157	42,4	24	6,5
14522210	Großschirma, Stadt	1990 und später	406	100	157	38,7	102	25,1	38	9,4
14522220	Großweitzschen	Insgesamt	839	100	182	21,7	404	48,2	72	8,6
14522220	Großweitzschen	bis 1949	428	100	92	21,5	198	46,3	49	11,4
14522220	Großweitzschen	1950 - 1989	223	100	45	20,2	131	58,7	12	5,4
14522220	Großweitzschen	1990 und später	185	100	47	25,4	75	40,5	14	7,6
14522230	Hainichen, Stadt	Insgesamt	2.234	100	1.396	62,5	403	18,0	137	6,1
14522230	Hainichen, Stadt	bis 1949	1.298	100	878	67,6	182	14,0	81	6,2
14522230	Hainichen, Stadt	1950 - 1989	400	100	236	59,0	115	28,8	25	6,3
14522230	Hainichen, Stadt	1990 und später	537	100	289	53,8	107	19,9	32	6,0
14522240	Halsbrücke	Insgesamt	1.595	100	566	35,5	612	38,4	169	10,6
14522240	Halsbrücke	bis 1949	826	100	245	29,7	352	42,6	108	13,1
14522240	Halsbrücke	1950 - 1989	302	100	101	33,4	146	48,3	37	12,3
14522240	Halsbrücke	1990 und später	468	100	222	47,4	113	24,1	28	6,0
14522250	Hartha, Stadt	Insgesamt	1.870	100	1.097	58,7	338	18,1	127	6,8
14522250	Hartha, Stadt	bis 1949	1.186	100	754	63,6	194	16,4	95	8,0
14522250	Hartha, Stadt	1950 - 1989	314	100	175	55,7	73	23,2	13	4,1
14522250	Hartha, Stadt	1990 und später	370	100	168	45,4	72	19,5	21	5,7
14522260	Hartmannsdorf	Insgesamt	1.084	100	785	72,4	112	10,3	39	3,6
14522260	Hartmannsdorf	bis 1949	619	100	503	81,3	67	10,8	21	3,4
14522260	Hartmannsdorf	1950 - 1989	141	100	99	70,2	24	17,0	7	(5,0)
14522260	Hartmannsdorf	1990 und später	323	100	183	56,7	16	5,0	10	3,1
14522275	Jahnatal	Insgesamt	1.605	100	483	30,1	676	42,1	110	6,9
14522275	Jahnatal	bis 1949	795	100	202	25,4	364	45,8	74	9,3
14522275	Jahnatal	1950 - 1989	397	100	113	28,5	198	49,9	16	4,0
14522275	Jahnatal	1990 und später	408	100	161	39,5	112	27,5	21	5,1
14522280	Königsfeld	Insgesamt	484	100	57	11,8	280	57,9	59	12,2
14522280	Königsfeld	bis 1949	268	100	27	10,1	146	54,5	48	17,9
14522280	Königsfeld	1950 - 1989	108	100	15	13,9	80	74,1	5	(4,6)
14522280	Königsfeld	1990 und später	107	100	20	18,7	54	50,5	5	(4,7)
14522290	Königshain-Wiederau	Insgesamt	852	100	242	28,4	373	43,8	88	10,3
14522290	Königshain-Wiederau	bis 1949	519	100	151	29,1	224	43,2	56	10,8
14522290	Königshain-Wiederau	1950 - 1989	163	100	44	27,0	79	48,5	21	12,9
14522290	Königshain-Wiederau	1990 und später	169	100	47	27,8	69	40,8	10	5,9
14522300	Kriebstein	Insgesamt	705	100	291	41,3	247	35,0	71	10,1
14522300	Kriebstein	bis 1949	477	100	209	43,8	155	32,5	53	11,1
14522300	Kriebstein	1950 - 1989	138	100	54	39,1	57	41,3	11	8,0
14522300	Kriebstein	1990 und später	89	100	28	31,5	31	34,8	6	(6,7)
14522310	Leisnig, Stadt	Insgesamt	2.465	100	1.392	56,5	484	19,6	187	7,6
14522310	Leisnig, Stadt	bis 1949	1.567	100	917	58,5	277	17,7	136	8,7
14522310	Leisnig, Stadt	1950 - 1989	414	100	220	53,1	112	27,1	33	8,0
14522310	Leisnig, Stadt	1990 und später	484	100	254	52,5	95	19,6	18	3,7
14522320	Leubsdorf	Insgesamt	949	100	468	49,3	247	26,0	113	11,9
14522320	Leubsdorf	bis 1949	576	100	294	51,0	136	23,6	73	12,7
14522320	Leubsdorf	1950 - 1989	142	100	52	36,6	64	45,1	17	12,0
14522320	Leubsdorf	1990 und später	231	100	122	52,8	45	19,5	23	10,0
14522330	Lichtenau	Insgesamt	2.491	100	1.320	53,0	646	25,9	141	5,7
14522330	Lichtenau	bis 1949	1.203	100	664	55,2	336	27,9	94	7,8
14522330	Lichtenau	1950 - 1989	353	100	149	42,2	144	40,8	17	4,8
14522330	Lichtenau	1990 und später	935	100	512	54,8	162	17,3	30	3,2
14522340	Lichtenberg/Erzgeb.	Insgesamt	727	100	415	57,1	144	19,8	79	10,9
14522340	Lichtenberg/Erzgeb.	bis 1949	359	100	195	54,3	67	18,7	51	14,2
14522340	Lichtenberg/Erzgeb.	1950 - 1989	155	100	93	60,0	41	26,5	11	7,1
14522340	Lichtenberg/Erzgeb.	1990 und später	214	100	128	59,8	36	16,8	11	5,1
14522350	Lunzenau, Stadt	Insgesamt	1.330	100	609	45,8	419	31,5	89	6,7
14522350	Lunzenau, Stadt	bis 1949	823	100	400	48,6	237	28,8	65	7,9
14522350	Lunzenau, Stadt	1950 - 1989	292	100	133	45,5	100	34,2	16	5,5
14522350	Lunzenau, Stadt	1990 und später	215	100	75	34,9	81	37,7	6	(2,8)
14522360	Mittweida, Stadt, Hochschulstadt	Insgesamt	3.057	100	2.126	69,5	375	12,3	123	4,0
14522360	Mittweida, Stadt, Hochschulstadt	bis 1949	1.774	100	1.340	75,5	200	11,3	69	3,9
14522360	Mittweida, Stadt, Hochschulstadt	1950 - 1989	661	100	369	55,8	102	15,4	30	4,5
14522360	Mittweida, Stadt, Hochschulstadt	1990 und später	616	100	419	68,0	75	12,2	25	4,1
14522380	Mühlau	Insgesamt	672	100	430	64,0	142	21,1	21	3,1
14522380	Mühlau	bis 1949	334	100	227	68,0	77	23,1	12	3,6
14522380	Mühlau	1950 - 1989	117	100	58	49,6	39	33,3	9	(7,7)
14522380	Mühlau	1990 und später	220	100	150	68,2	25	11,4	4	(1,8)
14522390	Mulda/Sa.	Insgesamt	700	100	277	39,6	214	30,6	113	16,1
14522390	Mulda/Sa.	bis 1949	388	100	139	35,8	115	29,6	74	19,1
14522390	Mulda/Sa.	1950 - 1989	170	100	77	45,3	60	35,3	17	10,0
14522390	Mulda/Sa.	1990 und später	143	100	60	42,0	38	26,6	18	12,6

AGS	Kreisfreie Stadt Landkreis Gemeinde Land	Baujahr	Kohle absolut	Kohle in %	Sonstige absolut	Sonstige in %
14522120	Erlau	Insgesamt	42	3,9	131	12,2
14522120	Erlau	bis 1949	29	5,4	57	10,6
14522120	Erlau	1950 - 1989	14	5,4	12	4,6
14522120	Erlau	1990 und später	-	-	62	22,2
14522140	Flöha, Stadt	Insgesamt	11	0,5	232	11,3
14522140	Flöha, Stadt	bis 1949	5	(0,5)	64	6,4
14522140	Flöha, Stadt	1950 - 1989	3	(0,8)	70	18,4
14522140	Flöha, Stadt	1990 und später	3	(0,4)	100	14,6
14522150	Frankenberg/Sa., Stadt, Garnisonsstadt	Insgesamt	68	2,2	524	17,2
14522150	Frankenberg/Sa., Stadt, Garnisonsstadt	bis 1949	62	4,0	131	8,5
14522150	Frankenberg/Sa., Stadt, Garnisonsstadt	1950 - 1989	6	(1,0)	162	28,2
14522150	Frankenberg/Sa., Stadt, Garnisonsstadt	1990 und später	3	(0,3)	227	24,3
14522170	Frauenstein, Stadt	Insgesamt	43	4,9	95	10,9
14522170	Frauenstein, Stadt	bis 1949	30	5,9	55	10,7
14522170	Frauenstein, Stadt	1950 - 1989	12	5,5	13	6,0
14522170	Frauenstein, Stadt	1990 und später	-	-	27	19,4
14522180	Freiberg, Stadt, Universitätsstadt	Insgesamt	63	1,0	1.707	26,9
14522180	Freiberg, Stadt, Universitätsstadt	bis 1949	51	1,9	161	6,0
14522180	Freiberg, Stadt, Universitätsstadt	1950 - 1989	8	(0,5)	939	56,8
14522180	Freiberg, Stadt, Universitätsstadt	1990 und später	5	(0,3)	608	30,4
14522190	Geringswalde, Stadt	Insgesamt	47	3,8	142	11,6
14522190	Geringswalde, Stadt	bis 1949	38	5,1	89	11,8
14522190	Geringswalde, Stadt	1950 - 1989	6	(2,2)	24	9,0
14522190	Geringswalde, Stadt	1990 und später	3	(1,4)	26	12,4
14522200	Großhartmannsdorf	Insgesamt	41	5,1	88	11,0
14522200	Großhartmannsdorf	bis 1949	22	4,5	55	11,3
14522200	Großhartmannsdorf	1950 - 1989	4	(2,8)	5	(3,5)
14522200	Großhartmannsdorf	1990 und später	8	(4,7)	28	16,3
14522210	Großschirma, Stadt	Insgesamt	67	3,7	237	13,0
14522210	Großschirma, Stadt	bis 1949	57	5,4	100	9,5
14522210	Großschirma, Stadt	1950 - 1989	7	(1,9)	31	8,4
14522210	Großschirma, Stadt	1990 und später	-	-	106	26,1
14522220	Großweitzschen	Insgesamt	39	4,6	141	16,8
14522220	Großweitzschen	bis 1949	40	9,3	53	12,4
14522220	Großweitzschen	1950 - 1989	4	(1,8)	28	12,6
14522220	Großweitzschen	1990 und später	-	-	62	33,5
14522230	Hainichen, Stadt	Insgesamt	62	2,8	234	10,5
14522230	Hainichen, Stadt	bis 1949	47	3,6	112	8,6
14522230	Hainichen, Stadt	1950 - 1989	12	3,0	16	4,0
14522230	Hainichen, Stadt	1990 und später	3	(0,6)	107	19,9
14522240	Halsbrücke	Insgesamt	59	3,7	184	11,5
14522240	Halsbrücke	bis 1949	52	6,3	72	8,7
14522240	Halsbrücke	1950 - 1989	8	(2,6)	12	4,0
14522240	Halsbrücke	1990 und später	3	(0,6)	108	23,1
14522250	Hartha, Stadt	Insgesamt	58	3,1	252	13,5
14522250	Hartha, Stadt	bis 1949	55	4,6	89	7,5
14522250	Hartha, Stadt	1950 - 1989	4	(1,3)	53	16,9
14522250	Hartha, Stadt	1990 und später	-	-	109	29,5
14522260	Hartmannsdorf	Insgesamt	8	(0,7)	145	13,4
14522260	Hartmannsdorf	bis 1949	8	(1,3)	23	3,7
14522260	Hartmannsdorf	1950 - 1989	-	-	8	(5,7)
14522260	Hartmannsdorf	1990 und später	-	-	113	35,0
14522275	Jahnatal	Insgesamt	48	3,0	291	18,1
14522275	Jahnatal	bis 1949	34	4,3	121	15,2
14522275	Jahnatal	1950 - 1989	13	3,3	49	12,3
14522275	Jahnatal	1990 und später	-	-	118	28,9
14522280	Königsfeld	Insgesamt	12	2,5	71	14,7
14522280	Königsfeld	bis 1949	9	(3,4)	34	12,7
14522280	Königsfeld	1950 - 1989	3	(2,8)	8	(7,4)
14522280	Königsfeld	1990 und später	-	-	29	27,1
14522290	Königshain-Wiederau	Insgesamt	21	2,5	130	15,3
14522290	Königshain-Wiederau	bis 1949	15	2,9	75	14,5
14522290	Königshain-Wiederau	1950 - 1989	4	(2,5)	15	9,2
14522290	Königshain-Wiederau	1990 und später	3	(1,8)	41	24,3
14522300	Kriebstein	Insgesamt	27	3,8	70	9,9
14522300	Kriebstein	bis 1949	18	3,8	39	8,2
14522300	Kriebstein	1950 - 1989	7	(5,1)	7	(5,1)
14522300	Kriebstein	1990 und später	3	(3,4)	23	25,8
14522310	Leisnig, Stadt	Insgesamt	75	3,0	327	13,3
14522310	Leisnig, Stadt	bis 1949	57	3,6	179	11,4
14522310	Leisnig, Stadt	1950 - 1989	16	3,9	31	7,5
14522310	Leisnig, Stadt	1990 und später	-	-	116	24,0
14522320	Leubsdorf	Insgesamt	17	1,8	106	11,2
14522320	Leubsdorf	bis 1949	14	2,4	53	9,2
14522320	Leubsdorf	1950 - 1989	3	(2,1)	8	(5,6)
14522320	Leubsdorf	1990 und später	-	-	43	18,6
14522330	Lichtenau	Insgesamt	41	1,6	340	13,6
14522330	Lichtenau	bis 1949	32	2,7	81	6,7
14522330	Lichtenau	1950 - 1989	11	3,1	35	9,9
14522330	Lichtenau	1990 und später	-	-	230	24,6
14522340	Lichtenberg/Erzgeb.	Insgesamt	19	2,6	68	9,4
14522340	Lichtenberg/Erzgeb.	bis 1949	19	5,3	22	6,1
14522340	Lichtenberg/Erzgeb.	1950 - 1989	4	(2,6)	5	(3,2)
14522340	Lichtenberg/Erzgeb.	1990 und später	-	-	40	18,7
14522350	Lunzenau, Stadt	Insgesamt	50	3,8	160	12,0
14522350	Lunzenau, Stadt	bis 1949	37	4,5	83	10,1
14522350	Lunzenau, Stadt	1950 - 1989	10	3,4	29	9,9
14522350	Lunzenau, Stadt	1990 und später	3	(1,4)	48	22,3
14522360	Mittweida, Stadt, Hochschulstadt	Insgesamt	63	2,1	363	11,9
14522360	Mittweida, Stadt, Hochschulstadt	bis 1949	58	3,3	102	5,7
14522360	Mittweida, Stadt, Hochschulstadt	1950 - 1989	3	(0,5)	156	23,6
14522360	Mittweida, Stadt, Hochschulstadt	1990 und später	-	-	105	17,0
14522380	Mühlau	Insgesamt	8	(1,2)	67	10,0
14522380	Mühlau	bis 1949	9	(2,7)	15	4,5
14522380	Mühlau	1950 - 1989	-	-	10	8,5
14522380	Mühlau	1990 und später	-	-	43	19,5
14522390	Mulda/Sa.	Insgesamt	34	4,9	67	9,6
14522390	Mulda/Sa.	bis 1949	25	6,4	35	9,0
14522390	Mulda/Sa.	1950 - 1989	6	(3,5)	4	(2,4)
14522390	Mulda/Sa.	1990 und später	3	(2,1)	25	17,5

AGS	Kreisfreie Stadt Landkreis Gemeinde Land	Baujahr	Insgesamt absolut	Insgesamt in %	Gas absolut	Gas in %	Heizöl absolut	Heizöl in %	Holz, Holzpellets absolut	Holz, Holzpellets in %
14522400	Neuhausen/Erzgeb.	Insgesamt	781	100	88	11,3	447	57,2	149	19,1
14522400	Neuhausen/Erzgeb.	bis 1949	537	100	65	12,1	297	55,3	119	22,2
14522400	Neuhausen/Erzgeb.	1950 - 1989	168	100	16	9,5	105	62,5	20	11,9
14522400	Neuhausen/Erzgeb.	1990 und später	76	100	7	(9,2)	44	57,9	10	13,2
14522420	Niederwiesa	Insgesamt	1.439	100	962	66,9	237	16,5	54	3,8
14522420	Niederwiesa	bis 1949	680	100	478	70,3	98	14,4	35	5,1
14522420	Niederwiesa	1950 - 1989	232	100	126	54,3	84	36,2	12	5,2
14522420	Niederwiesa	1990 und später	519	100	360	69,4	51	9,8	7	(1,3)
14522430	Oberschöna	Insgesamt	1.106	100	269	24,3	558	50,5	120	10,8
14522430	Oberschöna	bis 1949	486	100	133	27,4	210	43,2	75	15,4
14522430	Oberschöna	1950 - 1989	192	100	47	24,5	114	59,4	19	9,9
14522430	Oberschöna	1990 und später	432	100	88	20,4	240	55,6	24	5,6
14522440	Oederan, Stadt	Insgesamt	2.182	100	1.111	50,9	541	24,8	218	10,0
14522440	Oederan, Stadt	bis 1949	1.181	100	591	50,0	273	23,1	143	12,1
14522440	Oederan, Stadt	1950 - 1989	447	100	248	55,5	128	28,6	44	9,8
14522440	Oederan, Stadt	1990 und später	553	100	273	49,4	138	25,0	34	6,1
14522460	Penig, Stadt	Insgesamt	2.424	100	1.428	58,9	581	24,0	128	5,3
14522460	Penig, Stadt	bis 1949	1.427	100	869	60,9	316	22,1	90	6,3
14522460	Penig, Stadt	1950 - 1989	478	100	253	52,9	179	37,4	19	4,0
14522460	Penig, Stadt	1990 und später	522	100	301	57,7	86	16,5	17	3,3
14522470	Rechenberg-Bienenmühle	Insgesamt	620	100	52	8,4	363	58,5	113	18,2
14522470	Rechenberg-Bienenmühle	bis 1949	325	100	35	10,8	185	56,9	59	18,2
14522470	Rechenberg-Bienenmühle	1950 - 1989	190	100	13	6,8	113	59,5	36	18,9
14522470	Rechenberg-Bienenmühle	1990 und später	105	100	4	(3,8)	64	61,0	22	21,0
14522480	Reinsberg	Insgesamt	949	100	424	44,7	243	25,6	110	11,6
14522480	Reinsberg	bis 1949	514	100	233	45,3	112	21,8	70	13,6
14522480	Reinsberg	1950 - 1989	232	100	97	41,8	88	37,9	16	6,9
14522480	Reinsberg	1990 und später	202	100	91	45,0	43	21,3	25	12,4
14522490	Rochlitz, Stadt	Insgesamt	1.291	100	727	56,3	172	13,3	59	4,6
14522490	Rochlitz, Stadt	bis 1949	719	100	454	63,1	91	12,7	44	6,1
14522490	Rochlitz, Stadt	1950 - 1989	324	100	129	39,8	56	17,3	9	(2,8)
14522490	Rochlitz, Stadt	1990 und später	250	100	150	60,0	25	10,0	7	(2,8)
14522500	Rossau	Insgesamt	1.047	100	483	46,1	305	29,1	95	9,1
14522500	Rossau	bis 1949	541	100	234	43,3	165	30,5	63	11,6
14522500	Rossau	1950 - 1989	185	100	79	42,7	70	37,8	15	8,1
14522500	Rossau	1990 und später	321	100	170	53,0	70	21,8	17	5,3
14522510	Roßwein, Stadt	Insgesamt	2.044	100	1.214	59,4	376	18,4	97	4,7
14522510	Roßwein, Stadt	bis 1949	1.243	100	770	61,9	203	16,3	79	6,4
14522510	Roßwein, Stadt	1950 - 1989	355	100	206	58,0	92	25,9	4	(1,1)
14522510	Roßwein, Stadt	1990 und später	447	100	237	53,0	82	18,3	16	3,6
14522520	Sayda, Stadt	Insgesamt	496	100	214	43,1	103	20,8	91	18,3
14522520	Sayda, Stadt	bis 1949	303	100	131	43,2	61	20,1	63	20,8
14522520	Sayda, Stadt	1950 - 1989	98	100	35	35,7	25	25,5	15	15,3
14522520	Sayda, Stadt	1990 und später	95	100	48	50,5	17	17,9	13	13,7
14522530	Seelitz	Insgesamt	622	100	96	15,4	290	46,6	96	15,4
14522530	Seelitz	bis 1949	362	100	52	14,4	162	44,8	73	20,2
14522530	Seelitz	1950 - 1989	128	100	16	12,5	76	59,4	15	11,7
14522530	Seelitz	1990 und später	132	100	33	25,0	58	43,9	8	(6,1)
14522540	Striegistal	Insgesamt	1.519	100	376	24,8	595	39,2	223	14,7
14522540	Striegistal	bis 1949	949	100	237	25,0	343	36,1	152	16,0
14522540	Striegistal	1950 - 1989	295	100	63	21,4	155	52,5	43	14,6
14522540	Striegistal	1990 und später	274	100	75	27,4	99	36,1	32	11,7
14522550	Taura	Insgesamt	738	100	458	62,1	172	23,3	33	4,5
14522550	Taura	bis 1949	482	100	334	69,3	97	20,1	20	4,1
14522550	Taura	1950 - 1989	121	100	53	43,8	46	38,0	9	(7,4)
14522550	Taura	1990 und später	135	100	71	52,6	29	21,5	4	(3,0)
14522570	Waldheim, Stadt	Insgesamt	2.044	100	1.403	68,6	290	14,2	64	3,1
14522570	Waldheim, Stadt	bis 1949	1.204	100	868	72,1	148	12,3	43	3,6
14522570	Waldheim, Stadt	1950 - 1989	345	100	235	68,1	71	20,6	3	(0,9)
14522570	Waldheim, Stadt	1990 und später	494	100	303	61,3	70	14,2	12	2,4
14522580	Wechselburg	Insgesamt	603	100	293	48,6	169	28,0	68	11,3
14522580	Wechselburg	bis 1949	369	100	181	49,1	95	25,7	47	12,7
14522580	Wechselburg	1950 - 1989	111	100	46	41,4	48	43,2	11	9,9
14522580	Wechselburg	1990 und später	127	100	70	55,1	29	22,8	12	9,4
14522590	Weißenborn/Erzgeb.	Insgesamt	662	100	446	67,4	81	12,2	33	5,0
14522590	Weißenborn/Erzgeb.	bis 1949	271	100	194	71,6	35	12,9	20	7,4
14522590	Weißenborn/Erzgeb.	1950 - 1989	132	100	101	76,5	21	15,9	5	(3,8)
14522590	Weißenborn/Erzgeb.	1990 und später	253	100	152	60,1	28	11,1	8	(3,2)
14522600	Zettlitz	Insgesamt	248	100	78	31,5	116	46,8	16	6,5
14522600	Zettlitz	bis 1949	130	100	36	27,7	56	43,1	19	14,6
14522600	Zettlitz	1950 - 1989	69	100	31	44,9	30	43,5	-	-
14522600	Zettlitz	1990 und später	50	100	12	24,0	30	60,0	3	(6,0)
14523	Vogtlandkreis	Insgesamt	58.077	100	30.666	52,8	12.863	22,1	5.394	9,3
14523	Vogtlandkreis	bis 1949	34.305	100	20.034	58,4	6.972	20,3	3.503	10,2
14523	Vogtlandkreis	1950 - 1989	11.417	100	4.658	40,8	3.256	28,5	954	8,4
14523	Vogtlandkreis	1990 und später	12.355	100	5.971	48,3	2.634	21,3	936	7,6
14523010	Adorf/Vogtl., Stadt	Insgesamt	1.408	100	794	56,4	302	21,4	164	11,6
14523010	Adorf/Vogtl., Stadt	bis 1949	870	100	524	60,2	150	17,2	109	12,5
14523010	Adorf/Vogtl., Stadt	1950 - 1989	266	100	139	52,3	83	31,2	22	8,3
14523010	Adorf/Vogtl., Stadt	1990 und später	270	100	132	48,9	69	25,6	28	10,4
14523020	Auerbach/Vogtl., Stadt	Insgesamt	4.173	100	2.484	59,5	799	19,1	209	5,0
14523020	Auerbach/Vogtl., Stadt	bis 1949	2.202	100	1.449	65,8	451	20,5	125	5,7
14523020	Auerbach/Vogtl., Stadt	1950 - 1989	944	100	391	41,4	202	21,4	33	3,5
14523020	Auerbach/Vogtl., Stadt	1990 und später	1.030	100	640	62,1	147	14,3	51	5,0
14523030	Bad Brambach	Insgesamt	790	100	317	40,1	224	28,4	147	18,6
14523030	Bad Brambach	bis 1949	528	100	213	40,3	142	26,9	94	17,8
14523030	Bad Brambach	1950 - 1989	162	100	64	39,5	54	33,3	42	25,9
14523030	Bad Brambach	1990 und später	100	100	46	46,0	27	27,0	12	12,0
14523040	Bad Elster, Stadt	Insgesamt	933	100	479	51,3	169	18,1	84	9,0
14523040	Bad Elster, Stadt	bis 1949	503	100	286	56,9	77	15,3	50	9,9
14523040	Bad Elster, Stadt	1950 - 1989	225	100	86	38,2	46	20,4	20	8,9
14523040	Bad Elster, Stadt	1990 und später	205	100	111	54,1	46	22,4	13	6,3
14523050	Bergen	Insgesamt	351	100	79	22,5	166	47,3	48	13,7
14523050	Bergen	bis 1949	215	100	40	18,6	104	48,4	31	14,4
14523050	Bergen	1950 - 1989	69	100	9	(13,0)	42	60,9	8	(11,6)
14523050	Bergen	1990 und später	67	100	30	44,8	24	35,8	3	(4,5)
14523060	Bösenbrunn	Insgesamt	421	100	88	20,9	114	27,1	127	30,2
14523060	Bösenbrunn	bis 1949	242	100	53	21,9	56	23,1	82	33,9
14523060	Bösenbrunn	1950 - 1989	98	100	17	17,3	39	39,8	19	19,4
14523060	Bösenbrunn	1990 und später	78	100	14	17,9	22	28,2	20	25,6

AGS	Kreisfreie Stadt Landkreis Gemeinde Land	Baujahr	Kohle absolut	Kohle in %	Sonstige absolut	Sonstige in %
14522400	Neuhausen/Erzgeb.	Insgesamt	20	2,6	76	9,7
14522400	Neuhausen/Erzgeb.	bis 1949	20	3,7	35	6,5
14522400	Neuhausen/Erzgeb.	1950 - 1989	3	(1,8)	28	16,7
14522400	Neuhausen/Erzgeb.	1990 und später	-	-	16	21,1
14522420	Niederwiesa	Insgesamt	15	1,0	172	12,0
14522420	Niederwiesa	bis 1949	12	1,8	60	8,8
14522420	Niederwiesa	1950 - 1989	3	(1,3)	10	4,3
14522420	Niederwiesa	1990 und später	-	-	102	19,7
14522430	Oberschöna	Insgesamt	37	3,3	120	10,8
14522430	Oberschöna	bis 1949	32	6,6	30	6,2
14522430	Oberschöna	1950 - 1989	4	(2,1)	11	5,7
14522430	Oberschöna	1990 und später	3	(0,7)	78	18,1
14522440	Oederan, Stadt	Insgesamt	67	3,1	245	11,2
14522440	Oederan, Stadt	bis 1949	56	4,7	117	9,9
14522440	Oederan, Stadt	1950 - 1989	6	(1,3)	21	4,7
14522440	Oederan, Stadt	1990 und später	-	-	111	20,1
14522460	Penig, Stadt	Insgesamt	34	1,4	253	10,4
14522460	Penig, Stadt	bis 1949	28	2,0	117	8,2
14522460	Penig, Stadt	1950 - 1989	3	(0,6)	24	5,0
14522460	Penig, Stadt	1990 und später	-	-	112	21,5
14522470	Rechenberg-Bienenmühle	Insgesamt	22	3,5	69	11,1
14522470	Rechenberg-Bienenmühle	bis 1949	16	4,9	30	9,2
14522470	Rechenberg-Bienenmühle	1950 - 1989	8	(4,2)	20	10,5
14522470	Rechenberg-Bienenmühle	1990 und später	-	-	16	15,2
14522480	Reinsberg	Insgesamt	50	5,3	126	13,3
14522480	Reinsberg	bis 1949	42	8,2	63	12,3
14522480	Reinsberg	1950 - 1989	11	4,7	20	8,6
14522480	Reinsberg	1990 und später	3	(1,5)	40	19,8
14522490	Rochlitz, Stadt	Insgesamt	38	2,9	293	22,7
14522490	Rochlitz, Stadt	bis 1949	38	5,3	96	13,4
14522490	Rochlitz, Stadt	1950 - 1989	3	(0,9)	130	40,1
14522490	Rochlitz, Stadt	1990 und später	-	-	67	26,8
14522500	Rossau	Insgesamt	26	2,5	138	13,2
14522500	Rossau	bis 1949	26	4,8	55	10,2
14522500	Rossau	1950 - 1989	3	(1,6)	21	11,4
14522500	Rossau	1990 und später	3	(0,9)	62	19,3
14522510	Roßwein, Stadt	Insgesamt	61	3,0	298	14,6
14522510	Roßwein, Stadt	bis 1949	55	4,4	136	10,9
14522510	Roßwein, Stadt	1950 - 1989	5	(1,4)	53	14,9
14522510	Roßwein, Stadt	1990 und später	-	-	109	24,4
14522520	Sayda, Stadt	Insgesamt	22	4,4	60	12,1
14522520	Sayda, Stadt	bis 1949	18	5,9	29	9,6
14522520	Sayda, Stadt	1950 - 1989	-	-	19	19,4
14522520	Sayda, Stadt	1990 und später	3	(3,2)	13	13,7
14522530	Seelitz	Insgesamt	46	7,4	93	15,0
14522530	Seelitz	bis 1949	36	9,9	37	10,2
14522530	Seelitz	1950 - 1989	9	(7,0)	13	10,2
14522530	Seelitz	1990 und später	-	-	40	30,3
14522540	Striegistal	Insgesamt	75	4,9	261	17,2
14522540	Striegistal	bis 1949	63	6,6	161	17,0
14522540	Striegistal	1950 - 1989	9	(3,1)	26	8,8
14522540	Striegistal	1990 und später	3	(1,1)	73	26,6
14522550	Taura	Insgesamt	11	1,5	64	8,7
14522550	Taura	bis 1949	4	(0,8)	28	5,8
14522550	Taura	1950 - 1989	4	(3,3)	4	(3,3)
14522550	Taura	1990 und später	3	(2,2)	27	20,0
14522570	Waldheim, Stadt	Insgesamt	45	2,2	244	11,9
14522570	Waldheim, Stadt	bis 1949	35	2,9	100	8,3
14522570	Waldheim, Stadt	1950 - 1989	8	(2,3)	24	7,0
14522570	Waldheim, Stadt	1990 und später	3	(0,6)	113	22,9
14522580	Wechselburg	Insgesamt	22	3,6	51	8,5
14522580	Wechselburg	bis 1949	14	3,8	28	7,6
14522580	Wechselburg	1950 - 1989	6	(5,4)	4	(3,6)
14522580	Wechselburg	1990 und später	-	-	18	14,2
14522590	Weißenborn/Erzgeb.	Insgesamt	8	(1,2)	100	15,1
14522590	Weißenborn/Erzgeb.	bis 1949	3	(1,1)	19	7,0
14522590	Weißenborn/Erzgeb.	1950 - 1989	-	-	11	8,3
14522590	Weißenborn/Erzgeb.	1990 und später	3	(1,2)	68	26,9
14522600	Zettlitz	Insgesamt	12	4,8	26	10,5
14522600	Zettlitz	bis 1949	10	7,7	14	10,8
14522600	Zettlitz	1950 - 1989	-	-	4	(5,8)
14522600	Zettlitz	1990 und später	-	-	7	(14,0)
14523	Vogtlandkreis	Insgesamt	1.149	2,0	8.005	13,8
14523	Vogtlandkreis	bis 1949	922	2,7	2.877	8,4
14523	Vogtlandkreis	1950 - 1989	194	1,7	2.353	20,6
14523	Vogtlandkreis	1990 und später	33	0,3	2.780	22,5
14523010	Adorf/Vogtl., Stadt	Insgesamt	39	2,8	107	7,6
14523010	Adorf/Vogtl., Stadt	bis 1949	25	2,9	66	7,6
14523010	Adorf/Vogtl., Stadt	1950 - 1989	13	4,9	3	(1,1)
14523010	Adorf/Vogtl., Stadt	1990 und später	-	-	39	14,4
14523020	Auerbach/Vogtl., Stadt	Insgesamt	55	1,3	630	15,1
14523020	Auerbach/Vogtl., Stadt	bis 1949	43	2,0	132	6,0
14523020	Auerbach/Vogtl., Stadt	1950 - 1989	9	(1,0)	307	32,5
14523020	Auerbach/Vogtl., Stadt	1990 und später	3	(0,3)	194	18,8
14523030	Bad Brambach	Insgesamt	12	1,5	84	10,6
14523030	Bad Brambach	bis 1949	10	1,9	65	12,3
14523030	Bad Brambach	1950 - 1989	-	-	7	(4,3)
14523030	Bad Brambach	1990 und später	-	-	13	13,0
14523040	Bad Elster, Stadt	Insgesamt	17	1,8	180	19,3
14523040	Bad Elster, Stadt	bis 1949	9	(1,8)	77	15,3
14523040	Bad Elster, Stadt	1950 - 1989	5	(2,2)	66	29,3
14523040	Bad Elster, Stadt	1990 und später	-	-	35	17,1
14523050	Bergen	Insgesamt	11	3,1	47	13,4
14523050	Bergen	bis 1949	3	(1,4)	36	16,7
14523050	Bergen	1950 - 1989	4	(5,8)	5	(7,2)
14523050	Bergen	1990 und später	3	(4,5)	8	(11,9)
14523060	Bösenbrunn	Insgesamt	13	3,1	78	18,5
14523060	Bösenbrunn	bis 1949	9	(3,7)	37	15,3
14523060	Bösenbrunn	1950 - 1989	5	(5,1)	21	21,4
14523060	Bösenbrunn	1990 und später	-	-	19	24,4

AGS	Kreisfreie Stadt Landkreis Gemeinde Land	Baujahr	Insgesamt absolut	Insgesamt in %	Gas absolut	Gas in %	Heizöl absolut	Heizöl in %	Holz, Holzpellets absolut	Holz, Holzpellets in %
14523080	Eichigt	Insgesamt	474	100	78	16,5	202	42,6	111	23,4
14523080	Eichigt	bis 1949	270	100	49	18,1	108	40,0	69	25,6
14523080	Eichigt	1950 - 1989	115	100	18	15,7	64	55,7	22	19,1
14523080	Eichigt	1990 und später	90	100	11	12,2	34	37,8	20	22,2
14523090	Ellefeld	Insgesamt	756	100	561	74,2	70	9,3	33	4,4
14523090	Ellefeld	bis 1949	509	100	407	80,0	38	7,5	21	4,1
14523090	Ellefeld	1950 - 1989	82	100	55	67,1	19	23,2	3	(3,7)
14523090	Ellefeld	1990 und später	173	100	105	60,7	16	9,2	8	(4,6)
14523100	Elsterberg, Stadt	Insgesamt	1.127	100	429	38,1	492	43,7	99	8,8
14523100	Elsterberg, Stadt	bis 1949	768	100	299	38,9	319	41,5	74	9,6
14523100	Elsterberg, Stadt	1950 - 1989	176	100	74	42,0	82	46,6	13	7,4
14523100	Elsterberg, Stadt	1990 und später	183	100	57	31,1	92	50,3	12	6,6
14523120	Falkenstein/Vogtl., Stadt	Insgesamt	2.149	100	1.336	62,2	412	19,2	129	6,0
14523120	Falkenstein/Vogtl., Stadt	bis 1949	1.490	100	1.020	68,5	216	14,5	80	5,4
14523120	Falkenstein/Vogtl., Stadt	1950 - 1989	295	100	130	44,1	108	36,6	22	7,5
14523120	Falkenstein/Vogtl., Stadt	1990 und später	361	100	184	51,0	88	24,4	22	6,1
14523130	Grünbach	Insgesamt	588	100	365	62,1	95	16,2	59	10,0
14523130	Grünbach	bis 1949	352	100	228	64,8	52	14,8	41	11,6
14523130	Grünbach	1950 - 1989	109	100	68	62,4	31	28,4	4	(3,7)
14523130	Grünbach	1990 und später	119	100	69	58,0	13	10,9	17	14,3
14523150	Heinsdorfergrund	Insgesamt	655	100	331	50,5	186	28,4	69	10,5
14523150	Heinsdorfergrund	bis 1949	298	100	151	50,7	81	27,2	47	15,8
14523150	Heinsdorfergrund	1950 - 1989	83	100	35	42,2	34	41,0	8	(9,6)
14523150	Heinsdorfergrund	1990 und später	274	100	144	52,6	72	26,3	15	5,5
14523160	Klingenthal, Stadt	Insgesamt	2.484	100	1.389	55,9	494	19,9	230	9,3
14523160	Klingenthal, Stadt	bis 1949	1.738	100	998	57,4	347	20,0	183	10,5
14523160	Klingenthal, Stadt	1950 - 1989	472	100	241	51,1	98	20,8	26	5,5
14523160	Klingenthal, Stadt	1990 und später	273	100	147	53,8	46	16,8	20	7,3
14523170	Lengenfeld, Stadt	Insgesamt	2.169	100	1.267	58,4	411	18,9	232	10,7
14523170	Lengenfeld, Stadt	bis 1949	1.291	100	795	61,6	198	15,3	149	11,5
14523170	Lengenfeld, Stadt	1950 - 1989	422	100	238	56,4	111	26,3	44	10,4
14523170	Lengenfeld, Stadt	1990 und später	456	100	238	52,2	102	22,4	41	9,0
14523190	Limbach	Insgesamt	520	100	233	44,8	149	28,7	53	10,2
14523190	Limbach	bis 1949	339	100	176	51,9	86	25,4	34	10,0
14523190	Limbach	1950 - 1989	52	100	21	40,4	16	30,8	4	(7,7)
14523190	Limbach	1990 und später	135	100	39	28,9	44	32,6	15	11,1
14523200	Markneukirchen, Stadt	Insgesamt	2.245	100	1.449	64,5	315	14,0	256	11,4
14523200	Markneukirchen, Stadt	bis 1949	1.625	100	1.091	67,1	216	13,3	194	11,9
14523200	Markneukirchen, Stadt	1950 - 1989	296	100	191	64,5	49	16,6	28	9,5
14523200	Markneukirchen, Stadt	1990 und später	325	100	167	51,4	55	16,9	32	9,8
14523230	Mühlental	Insgesamt	481	100	56	11,6	191	39,7	157	32,6
14523230	Mühlental	bis 1949	307	100	32	10,4	110	35,8	108	35,2
14523230	Mühlental	1950 - 1989	87	100	7	(8,0)	37	42,5	37	42,5
14523230	Mühlental	1990 und später	86	100	17	19,8	39	45,3	14	16,3
14523245	Muldenhammer	Insgesamt	1.053	100	108	10,3	515	48,9	213	20,2
14523245	Muldenhammer	bis 1949	618	100	76	12,3	291	47,1	141	22,8
14523245	Muldenhammer	1950 - 1989	267	100	25	9,4	154	57,7	39	14,6
14523245	Muldenhammer	1990 und später	169	100	13	7,7	74	43,8	33	19,5
14523260	Netzschkau, Stadt	Insgesamt	1.185	100	845	71,3	156	13,2	63	5,3
14523260	Netzschkau, Stadt	bis 1949	893	100	650	72,8	116	13,0	44	4,9
14523260	Netzschkau, Stadt	1950 - 1989	121	100	91	75,2	20	16,5	3	(2,5)
14523260	Netzschkau, Stadt	1990 und später	173	100	104	60,1	20	11,6	11	6,4
14523270	Neuensalz	Insgesamt	766	100	165	21,5	349	45,6	126	16,4
14523270	Neuensalz	bis 1949	331	100	83	25,1	130	39,3	72	21,8
14523270	Neuensalz	1950 - 1989	184	100	44	23,9	92	50,0	23	12,5
14523270	Neuensalz	1990 und später	251	100	38	15,1	123	49,0	28	11,2
14523280	Neumark	Insgesamt	929	100	370	39,8	349	37,6	65	7,0
14523280	Neumark	bis 1949	512	100	219	42,8	201	39,3	37	7,2
14523280	Neumark	1950 - 1989	136	100	49	36,0	66	48,5	10	7,4
14523280	Neumark	1990 und später	277	100	108	39,0	82	29,6	19	6,9
14523290	Neustadt/Vogtl.	Insgesamt	348	100	52	14,9	151	43,4	51	14,7
14523290	Neustadt/Vogtl.	bis 1949	169	100	26	15,4	74	43,8	31	18,3
14523290	Neustadt/Vogtl.	1950 - 1989	70	100	15	21,4	38	54,3	17	24,3
14523290	Neustadt/Vogtl.	1990 und später	105	100	18	17,1	39	37,1	6	(5,7)
14523300	Oelsnitz/Vogtl., Stadt	Insgesamt	2.752	100	1.679	61,0	465	16,9	235	8,5
14523300	Oelsnitz/Vogtl., Stadt	bis 1949	1.734	100	1.158	66,8	241	13,9	141	8,1
14523300	Oelsnitz/Vogtl., Stadt	1950 - 1989	509	100	266	52,3	113	22,2	55	10,8
14523300	Oelsnitz/Vogtl., Stadt	1990 und später	508	100	255	50,2	111	21,9	41	8,1
14523310	Pausa-Mühltroff, Stadt	Insgesamt	1.665	100	454	27,3	729	43,8	283	17,0
14523310	Pausa-Mühltroff, Stadt	bis 1949	1.106	100	326	29,5	473	42,8	180	16,3
14523310	Pausa-Mühltroff, Stadt	1950 - 1989	326	100	77	23,6	181	55,5	44	13,5
14523310	Pausa-Mühltroff, Stadt	1990 und später	233	100	54	23,2	75	32,2	59	25,3
14523320	Plauen, Stadt	Insgesamt	11.252	100	7.418	65,9	1.086	9,7	392	3,5
14523320	Plauen, Stadt	bis 1949	5.430	100	4.271	78,7	428	7,9	221	4,1
14523320	Plauen, Stadt	1950 - 1989	2.659	100	1.217	45,8	322	12,1	83	3,1
14523320	Plauen, Stadt	1990 und später	3.169	100	1.930	60,9	339	10,7	88	2,8
14523330	Pöhl	Insgesamt	797	100	141	17,7	363	45,5	140	17,6
14523330	Pöhl	bis 1949	419	100	80	19,1	177	42,2	97	23,2
14523330	Pöhl	1950 - 1989	199	100	27	13,6	116	58,3	24	12,1
14523330	Pöhl	1990 und später	177	100	34	19,2	68	38,4	20	11,3
14523340	Reichenbach im Vogtland, Stadt	Insgesamt	4.663	100	3.367	72,2	487	10,4	156	3,3
14523340	Reichenbach im Vogtland, Stadt	bis 1949	3.237	100	2.585	79,9	293	9,1	116	3,6
14523340	Reichenbach im Vogtland, Stadt	1950 - 1989	797	100	376	47,2	110	13,8	18	2,3
14523340	Reichenbach im Vogtland, Stadt	1990 und später	631	100	408	64,7	84	13,3	23	3,6
14523360	Rodewisch, Stadt	Insgesamt	1.744	100	1.123	64,4	303	17,4	88	5,0
14523360	Rodewisch, Stadt	bis 1949	1.108	100	765	69,0	185	16,7	65	5,9
14523360	Rodewisch, Stadt	1950 - 1989	279	100	147	52,7	71	25,4	9	(3,2)
14523360	Rodewisch, Stadt	1990 und später	354	100	210	59,3	46	13,0	12	3,4
14523365	Rosenbach/Vogtl.	Insgesamt	1.332	100	157	11,8	685	51,4	254	19,1
14523365	Rosenbach/Vogtl.	bis 1949	724	100	82	11,3	379	52,3	156	21,5
14523365	Rosenbach/Vogtl.	1950 - 1989	296	100	24	8,1	181	61,1	53	17,9
14523365	Rosenbach/Vogtl.	1990 und später	310	100	53	17,1	126	40,6	44	14,2
14523370	Schöneck/Vogtl., Stadt	Insgesamt	900	100	495	55,0	140	15,6	160	17,8
14523370	Schöneck/Vogtl., Stadt	bis 1949	593	100	344	58,0	74	12,5	107	18,0
14523370	Schöneck/Vogtl., Stadt	1950 - 1989	170	100	96	56,5	38	22,4	30	17,6
14523370	Schöneck/Vogtl., Stadt	1990 und später	132	100	54	40,9	31	23,5	18	13,6
14523380	Steinberg	Insgesamt	819	100	467	57,0	177	21,6	77	9,4
14523380	Steinberg	bis 1949	506	100	319	63,0	90	17,8	47	9,3
14523380	Steinberg	1950 - 1989	143	100	65	45,5	56	39,2	16	11,2
14523380	Steinberg	1990 und später	172	100	84	48,8	33	19,2	19	11,0

AGS	Kreisfreie Stadt Landkreis Gemeinde Land	Baujahr	Kohle absolut	Kohle in %	Sonstige absolut	Sonstige in %
14523080	Eichigt	Insgesamt	17	3,6	70	14,8
14523080	Eichigt	bis 1949	7	(2,6)	37	13,7
14523080	Eichigt	1950 - 1989	7	(6,1)	8	(7,0)
14523080	Eichigt	1990 und später	-	-	27	30,0
14523090	Ellefeld	Insgesamt	13	1,7	82	10,8
14523090	Ellefeld	bis 1949	11	2,2	30	5,9
14523090	Ellefeld	1950 - 1989	-	-	7	(8,5)
14523090	Ellefeld	1990 und später	-	-	48	27,7
14523100	Elsterberg, Stadt	Insgesamt	28	2,5	80	7,1
14523100	Elsterberg, Stadt	bis 1949	22	2,9	51	6,6
14523100	Elsterberg, Stadt	1950 - 1989	5	(2,8)	-	-
14523100	Elsterberg, Stadt	1990 und später	-	-	23	12,6
14523120	Falkenstein/Vogtl., Stadt	Insgesamt	44	2,0	229	10,7
14523120	Falkenstein/Vogtl., Stadt	bis 1949	34	2,3	134	9,0
14523120	Falkenstein/Vogtl., Stadt	1950 - 1989	7	(2,4)	32	10,8
14523120	Falkenstein/Vogtl., Stadt	1990 und später	-	-	65	18,0
14523130	Grünbach	Insgesamt	13	2,2	54	9,2
14523130	Grünbach	bis 1949	13	3,7	28	8,0
14523130	Grünbach	1950 - 1989	3	(2,8)	8	(7,3)
14523130	Grünbach	1990 und später	-	-	22	18,5
14523150	Heinsdorfergrund	Insgesamt	13	2,0	56	8,5
14523150	Heinsdorfergrund	bis 1949	8	(2,7)	12	4,0
14523150	Heinsdorfergrund	1950 - 1989	5	(6,0)	-	-
14523150	Heinsdorfergrund	1990 und später	-	-	41	15,0
14523160	Klingenthal, Stadt	Insgesamt	64	2,6	307	12,4
14523160	Klingenthal, Stadt	bis 1949	45	2,6	161	9,3
14523160	Klingenthal, Stadt	1950 - 1989	15	3,2	97	20,6
14523160	Klingenthal, Stadt	1990 und später	6	(2,2)	55	20,1
14523170	Lengenfeld, Stadt	Insgesamt	71	3,3	184	8,5
14523170	Lengenfeld, Stadt	bis 1949	52	4,0	95	7,4
14523170	Lengenfeld, Stadt	1950 - 1989	15	3,6	17	4,0
14523170	Lengenfeld, Stadt	1990 und später	8	(1,8)	74	16,2
14523190	Limbach	Insgesamt	16	3,1	71	13,7
14523190	Limbach	bis 1949	16	4,7	26	7,7
14523190	Limbach	1950 - 1989	-	-	8	(15,4)
14523190	Limbach	1990 und später	-	-	37	27,4
14523200	Markneukirchen, Stadt	Insgesamt	50	2,2	172	7,7
14523200	Markneukirchen, Stadt	bis 1949	43	2,6	80	4,9
14523200	Markneukirchen, Stadt	1950 - 1989	9	(3,0)	16	5,4
14523200	Markneukirchen, Stadt	1990 und später	-	-	72	22,2
14523230	Mühlental	Insgesamt	21	4,4	60	12,5
14523230	Mühlental	bis 1949	21	6,8	37	12,1
14523230	Mühlental	1950 - 1989	-	-	4	(4,6)
14523230	Mühlental	1990 und später	-	-	18	20,9
14523245	Muldenhammer	Insgesamt	34	3,2	183	17,4
14523245	Muldenhammer	bis 1949	26	4,2	89	14,4
14523245	Muldenhammer	1950 - 1989	9	(3,4)	39	14,6
14523245	Muldenhammer	1990 und später	3	(1,8)	49	29,0
14523260	Netzschkau, Stadt	Insgesamt	29	2,4	91	7,7
14523260	Netzschkau, Stadt	bis 1949	30	3,4	54	6,0
14523260	Netzschkau, Stadt	1950 - 1989	3	(2,5)	3	(2,5)
14523260	Netzschkau, Stadt	1990 und später	-	-	39	22,5
14523270	Neuensalz	Insgesamt	19	2,5	109	14,2
14523270	Neuensalz	bis 1949	13	3,9	38	11,5
14523270	Neuensalz	1950 - 1989	5	(2,7)	13	7,1
14523270	Neuensalz	1990 und später	3	(1,2)	57	22,7
14523280	Neumark	Insgesamt	12	1,3	129	13,9
14523280	Neumark	bis 1949	15	2,9	46	9,0
14523280	Neumark	1950 - 1989	-	-	12	8,8
14523280	Neumark	1990 und später	-	-	75	27,1
14523290	Neustadt/Vogtl.	Insgesamt	16	4,6	74	21,3
14523290	Neustadt/Vogtl.	bis 1949	14	8,3	28	16,6
14523290	Neustadt/Vogtl.	1950 - 1989	3	(4,3)	3	(4,3)
14523290	Neustadt/Vogtl.	1990 und später	-	-	43	41,0
14523300	Oelsnitz/Vogtl., Stadt	Insgesamt	53	1,9	320	11,6
14523300	Oelsnitz/Vogtl., Stadt	bis 1949	42	2,4	153	8,8
14523300	Oelsnitz/Vogtl., Stadt	1950 - 1989	7	(1,4)	71	13,9
14523300	Oelsnitz/Vogtl., Stadt	1990 und später	-	-	98	19,3
14523310	Pausa-Mühltroff, Stadt	Insgesamt	38	2,3	166	10,0
14523310	Pausa-Mühltroff, Stadt	bis 1949	33	3,0	95	8,6
14523310	Pausa-Mühltroff, Stadt	1950 - 1989	3	(0,9)	21	6,4
14523310	Pausa-Mühltroff, Stadt	1990 und später	-	-	51	21,9
14523320	Plauen, Stadt	Insgesamt	103	0,9	2.254	20,0
14523320	Plauen, Stadt	bis 1949	88	1,6	421	7,8
14523320	Plauen, Stadt	1950 - 1989	9	(0,3)	1.028	38,7
14523320	Plauen, Stadt	1990 und später	4	(0,1)	811	25,6
14523330	Pöhl	Insgesamt	19	2,4	136	17,1
14523330	Pöhl	bis 1949	18	4,3	53	12,6
14523330	Pöhl	1950 - 1989	3	(1,5)	28	14,1
14523330	Pöhl	1990 und später	-	-	56	31,6
14523340	Reichenbach im Vogtland, Stadt	Insgesamt	91	2,0	561	12,0
14523340	Reichenbach im Vogtland, Stadt	bis 1949	84	2,6	158	4,9
14523340	Reichenbach im Vogtland, Stadt	1950 - 1989	5	(0,6)	286	35,9
14523340	Reichenbach im Vogtland, Stadt	1990 und später	-	-	116	18,4
14523360	Rodewisch, Stadt	Insgesamt	29	1,7	193	11,1
14523360	Rodewisch, Stadt	bis 1949	23	2,1	63	5,7
14523360	Rodewisch, Stadt	1950 - 1989	4	(1,4)	48	17,2
14523360	Rodewisch, Stadt	1990 und später	3	(0,8)	82	23,2
14523365	Rosenbach/Vogtl.	Insgesamt	30	2,3	199	14,9
14523365	Rosenbach/Vogtl.	bis 1949	22	3,0	88	12,2
14523365	Rosenbach/Vogtl.	1950 - 1989	12	4,1	28	9,5
14523365	Rosenbach/Vogtl.	1990 und später	-	-	86	27,7
14523370	Schöneck/Vogtl., Stadt	Insgesamt	20	2,2	87	9,7
14523370	Schöneck/Vogtl., Stadt	bis 1949	19	3,2	49	8,3
14523370	Schöneck/Vogtl., Stadt	1950 - 1989	4	(2,4)	13	7,6
14523370	Schöneck/Vogtl., Stadt	1990 und später	-	-	29	22,0
14523380	Steinberg	Insgesamt	19	2,3	76	9,3
14523380	Steinberg	bis 1949	15	3,0	35	6,9
14523380	Steinberg	1950 - 1989	3	(2,1)	5	(3,5)
14523380	Steinberg	1990 und später	3	(1,7)	36	20,9

AGS	Kreisfreie Stadt Landkreis Gemeinde Land	Baujahr	Insgesamt absolut	Insgesamt in %	Gas absolut	Gas in %	Heizöl absolut	Heizöl in %	Holz, Holzpellets absolut	Holz, Holzpellets in %
14523410	Theuma	Insgesamt	369	100	130	35,2	105	28,5	33	8,9
14523410	Theuma	bis 1949	170	100	65	38,2	44	25,9	19	11,2
14523410	Theuma	1950 - 1989	65	100	18	27,7	20	30,8	9	(13,8)
14523410	Theuma	1990 und später	133	100	47	35,3	45	33,8	6	(4,5)
14523420	Tirpersdorf	Insgesamt	536	100	67	12,5	286	53,4	77	14,4
14523420	Tirpersdorf	bis 1949	265	100	34	12,8	148	55,8	41	15,5
14523420	Tirpersdorf	1950 - 1989	120	100	10	8,3	79	65,8	20	16,7
14523420	Tirpersdorf	1990 und später	148	100	23	15,5	64	43,2	20	13,5
14523430	Treuen, Stadt	Insgesamt	2.285	100	1.304	57,1	499	21,8	184	8,1
14523430	Treuen, Stadt	bis 1949	1.354	100	819	60,5	248	18,3	115	8,5
14523430	Treuen, Stadt	1950 - 1989	437	100	230	52,6	147	33,6	27	6,2
14523430	Treuen, Stadt	1990 und später	495	100	253	51,1	104	21,0	41	8,3
14523440	Triebel/Vogtl.	Insgesamt	456	100	91	20,0	172	37,7	136	29,8
14523440	Triebel/Vogtl.	bis 1949	255	100	49	19,2	92	36,1	77	30,2
14523440	Triebel/Vogtl.	1950 - 1989	112	100	23	20,5	52	46,4	24	21,4
14523440	Triebel/Vogtl.	1990 und später	90	100	12	13,3	25	27,8	29	32,2
14523450	Weischlitz	Insgesamt	1.958	100	461	23,5	722	36,9	358	18,3
14523450	Weischlitz	bis 1949	1.052	100	249	23,7	368	35,0	235	22,3
14523450	Weischlitz	1950 - 1989	433	100	83	19,2	187	43,2	69	15,9
14523450	Weischlitz	1990 und später	476	100	128	26,9	164	34,5	52	10,9
14523460	Werda	Insgesamt	541	100	47	8,7	317	58,6	99	18,3
14523460	Werda	bis 1949	284	100	24	8,5	169	59,5	67	23,6
14523460	Werda	1950 - 1989	138	100	12	8,7	93	67,4	22	15,9
14523460	Werda	1990 und später	120	100	11	9,2	56	46,7	14	11,7
14524	Zwickau	Insgesamt	72.257	100	42.115	58,3	15.464	21,4	3.189	4,4
14524	Zwickau	bis 1949	40.594	100	26.091	64,3	8.502	20,9	2.131	5,2
14524	Zwickau	1950 - 1989	13.344	100	5.665	42,5	3.807	28,5	504	3,8
14524	Zwickau	1990 und später	18.317	100	10.364	56,6	3.154	17,2	559	3,1
14524010	Bernsdorf	Insgesamt	727	100	286	39,3	295	40,6	48	6,6
14524010	Bernsdorf	bis 1949	386	100	155	40,2	164	42,5	32	8,3
14524010	Bernsdorf	1950 - 1989	139	100	32	23,0	82	59,0	9	(6,5)
14524010	Bernsdorf	1990 und später	203	100	99	48,8	49	24,1	9	(4,4)
14524020	Callenberg	Insgesamt	1.612	100	548	34,0	704	43,7	130	8,1
14524020	Callenberg	bis 1949	969	100	323	33,3	444	45,8	87	9,0
14524020	Callenberg	1950 - 1989	229	100	80	34,9	111	48,5	18	7,9
14524020	Callenberg	1990 und später	414	100	143	34,5	149	36,0	25	6,0
14524030	Crimmitschau, Stadt	Insgesamt	4.462	100	2.597	58,2	812	18,2	209	4,7
14524030	Crimmitschau, Stadt	bis 1949	2.782	100	1.916	68,9	441	15,9	136	4,9
14524030	Crimmitschau, Stadt	1950 - 1989	705	100	195	27,7	175	24,8	41	5,8
14524030	Crimmitschau, Stadt	1990 und später	976	100	477	48,9	196	20,1	37	3,8
14524040	Crinitzberg	Insgesamt	536	100	308	57,5	89	16,6	89	16,6
14524040	Crinitzberg	bis 1949	356	100	203	57,0	63	17,7	71	19,9
14524040	Crinitzberg	1950 - 1989	97	100	60	61,9	14	14,4	18	18,6
14524040	Crinitzberg	1990 und später	82	100	45	54,9	12	14,6	8	(9,8)
14524050	Dennheritz	Insgesamt	447	100	203	45,4	137	30,6	30	6,7
14524050	Dennheritz	bis 1949	220	100	107	48,6	71	32,3	18	8,2
14524050	Dennheritz	1950 - 1989	72	100	26	36,1	33	45,8	7	(9,7)
14524050	Dennheritz	1990 und später	150	100	71	47,3	30	20,0	6	(4,0)
14524060	Fraureuth	Insgesamt	1.357	100	631	46,5	460	33,9	77	5,7
14524060	Fraureuth	bis 1949	639	100	304	47,6	228	35,7	43	6,7
14524060	Fraureuth	1950 - 1989	257	100	123	47,9	97	37,7	11	4,3
14524060	Fraureuth	1990 und später	461	100	203	44,0	135	29,3	23	5,0
14524070	Gersdorf	Insgesamt	1.081	100	689	63,7	249	23,0	28	2,6
14524070	Gersdorf	bis 1949	594	100	395	66,5	140	23,6	23	3,9
14524070	Gersdorf	1950 - 1989	151	100	70	46,4	73	48,3	-	-
14524070	Gersdorf	1990 und später	336	100	228	67,9	39	11,6	3	(0,9)
14524080	Glauchau, Stadt	Insgesamt	5.412	100	3.480	64,3	1.025	18,9	181	3,3
14524080	Glauchau, Stadt	bis 1949	3.422	100	2.373	69,3	603	17,6	135	3,9
14524080	Glauchau, Stadt	1950 - 1989	804	100	405	50,4	212	26,4	22	2,7
14524080	Glauchau, Stadt	1990 und später	1.183	100	703	59,4	207	17,5	24	2,0
14524090	Hartenstein, Stadt	Insgesamt	1.257	100	384	30,5	551	43,8	132	10,5
14524090	Hartenstein, Stadt	bis 1949	616	100	192	31,2	283	45,9	73	11,9
14524090	Hartenstein, Stadt	1950 - 1989	274	100	72	26,3	152	55,5	30	10,9
14524090	Hartenstein, Stadt	1990 und später	363	100	121	33,3	123	33,9	30	8,3
14524100	Hartmannsdorf b. Kirchberg	Insgesamt	388	100	187	48,2	94	24,2	58	14,9
14524100	Hartmannsdorf b. Kirchberg	bis 1949	204	100	95	46,6	53	26,0	43	21,1
14524100	Hartmannsdorf b. Kirchberg	1950 - 1989	67	100	32	47,8	24	35,8	8	(11,9)
14524100	Hartmannsdorf b. Kirchberg	1990 und später	117	100	60	51,3	16	13,7	7	(6,0)
14524110	Hirschfeld	Insgesamt	357	100	80	22,4	178	49,9	60	16,8
14524110	Hirschfeld	bis 1949	216	100	44	20,4	102	47,2	44	20,4
14524110	Hirschfeld	1950 - 1989	72	100	18	25,0	42	58,3	6	(8,3)
14524110	Hirschfeld	1990 und später	70	100	17	24,3	27	38,6	10	14,3
14524120	Hohenstein-Ernstthal, Stadt	Insgesamt	3.088	100	2.116	68,5	319	10,3	77	2,5
14524120	Hohenstein-Ernstthal, Stadt	bis 1949	1.628	100	1.307	80,3	139	8,5	46	2,8
14524120	Hohenstein-Ernstthal, Stadt	1950 - 1989	646	100	244	37,8	117	18,1	16	2,5
14524120	Hohenstein-Ernstthal, Stadt	1990 und später	813	100	565	69,5	70	8,6	22	2,7
14524130	Kirchberg, Stadt	Insgesamt	2.069	100	1.074	51,9	494	23,9	221	10,7
14524130	Kirchberg, Stadt	bis 1949	1.310	100	735	56,1	300	22,9	157	12,0
14524130	Kirchberg, Stadt	1950 - 1989	302	100	100	33,1	105	34,8	25	8,3
14524130	Kirchberg, Stadt	1990 und später	456	100	233	51,1	87	19,1	31	6,8
14524140	Langenbernsdorf	Insgesamt	1.208	100	127	10,5	753	62,3	153	12,7
14524140	Langenbernsdorf	bis 1949	557	100	58	10,4	347	62,3	81	14,5
14524140	Langenbernsdorf	1950 - 1989	316	100	25	7,9	225	71,2	42	13,3
14524140	Langenbernsdorf	1990 und später	330	100	40	12,1	182	55,2	38	11,5
14524150	Langenweißbach	Insgesamt	721	100	292	40,5	285	39,5	82	11,4
14524150	Langenweißbach	bis 1949	421	100	143	34,0	185	43,9	70	16,6
14524150	Langenweißbach	1950 - 1989	138	100	67	48,6	55	39,9	7	(5,1)
14524150	Langenweißbach	1990 und später	162	100	80	49,4	45	27,8	11	6,8
14524160	Lichtenstein/Sa., Stadt	Insgesamt	2.540	100	1.563	61,5	466	18,3	77	3,0
14524160	Lichtenstein/Sa., Stadt	bis 1949	1.486	100	1.070	72,0	249	16,8	37	2,5
14524160	Lichtenstein/Sa., Stadt	1950 - 1989	499	100	155	31,1	139	27,9	16	3,2
14524160	Lichtenstein/Sa., Stadt	1990 und später	555	100	343	61,8	78	14,1	19	3,4
14524170	Lichtentanne	Insgesamt	1.792	100	897	50,1	579	32,3	101	5,6
14524170	Lichtentanne	bis 1949	975	100	524	53,7	299	30,7	63	6,5
14524170	Lichtentanne	1950 - 1989	307	100	106	34,5	159	51,8	21	6,8
14524170	Lichtentanne	1990 und später	515	100	266	51,7	126	24,5	17	3,3
14524180	Limbach-Oberfrohna, Stadt	Insgesamt	5.258	100	3.665	69,7	663	12,6	181	3,4
14524180	Limbach-Oberfrohna, Stadt	bis 1949	2.957	100	2.201	74,4	422	14,3	131	4,4
14524180	Limbach-Oberfrohna, Stadt	1950 - 1989	713	100	385	54,0	137	19,2	18	2,5
14524180	Limbach-Oberfrohna, Stadt	1990 und später	1.585	100	1.081	68,2	105	6,6	33	2,1

AGS	Kreisfreie Stadt Landkreis Gemeinde Land	Baujahr	Kohle absolut	Kohle in %	Sonstige absolut	Sonstige in %
14523410	Theuma	Insgesamt	8	(2,2)	99	26,8
14523410	Theuma	bis 1949	5	(2,9)	39	22,9
14523410	Theuma	1950 - 1989	-	-	16	24,6
14523410	Theuma	1990 und später	-	-	40	30,1
14523420	Tirpersdorf	Insgesamt	24	4,5	82	15,3
14523420	Tirpersdorf	bis 1949	17	6,4	27	10,2
14523420	Tirpersdorf	1950 - 1989	3	(2,5)	11	9,2
14523420	Tirpersdorf	1990 und später	-	-	44	29,7
14523430	Treuen, Stadt	Insgesamt	49	2,1	246	10,8
14523430	Treuen, Stadt	bis 1949	44	3,2	127	9,4
14523430	Treuen, Stadt	1950 - 1989	5	(1,1)	27	6,2
14523430	Treuen, Stadt	1990 und später	-	-	97	19,6
14523440	Triebel/Vogtl.	Insgesamt	8	(1,8)	50	11,0
14523440	Triebel/Vogtl.	bis 1949	4	(1,6)	24	9,4
14523440	Triebel/Vogtl.	1950 - 1989	-	-	5	(4,5)
14523440	Triebel/Vogtl.	1990 und später	3	(3,3)	16	17,8
14523450	Weischlitz	Insgesamt	51	2,6	369	18,8
14523450	Weischlitz	bis 1949	35	3,3	156	14,8
14523450	Weischlitz	1950 - 1989	14	3,2	81	18,7
14523450	Weischlitz	1990 und später	-	-	130	27,3
14523460	Werda	Insgesamt	6	(1,1)	72	13,3
14523460	Werda	bis 1949	6	(2,1)	23	8,1
14523460	Werda	1950 - 1989	-	-	9	(6,5)
14523460	Werda	1990 und später	-	-	39	32,5
14524	Zwickau	Insgesamt	1.058	1,5	10.430	14,4
14524	Zwickau	bis 1949	899	2,2	2.975	7,3
14524	Zwickau	1950 - 1989	133	1,0	3.239	24,3
14524	Zwickau	1990 und später	27	0,1	4.216	23,0
14524010	Bernsdorf	Insgesamt	16	2,2	84	11,6
14524010	Bernsdorf	bis 1949	9	(2,3)	27	7,0
14524010	Bernsdorf	1950 - 1989	5	(3,6)	9	(6,5)
14524010	Bernsdorf	1990 und später	-	-	47	23,2
14524020	Callenberg	Insgesamt	30	1,9	207	12,8
14524020	Callenberg	bis 1949	28	2,9	90	9,3
14524020	Callenberg	1950 - 1989	-	-	16	7,0
14524020	Callenberg	1990 und später	-	-	96	23,2
14524030	Crimmitschau, Stadt	Insgesamt	92	2,1	755	16,9
14524030	Crimmitschau, Stadt	bis 1949	82	2,9	208	7,5
14524030	Crimmitschau, Stadt	1950 - 1989	5	(0,7)	286	40,6
14524030	Crimmitschau, Stadt	1990 und später	4	(0,4)	261	26,7
14524040	Crinitzberg	Insgesamt	10	1,9	35	6,5
14524040	Crinitzberg	bis 1949	7	(2,0)	11	3,1
14524040	Crinitzberg	1950 - 1989	5	(5,2)	9	(9,3)
14524040	Crinitzberg	1990 und später	-	-	16	19,5
14524050	Dennheritz	Insgesamt	11	2,5	62	13,9
14524050	Dennheritz	bis 1949	8	(3,6)	17	7,7
14524050	Dennheritz	1950 - 1989	4	(5,6)	8	(11,1)
14524050	Dennheritz	1990 und später	-	-	42	28,0
14524060	Fraureuth	Insgesamt	26	1,9	164	12,1
14524060	Fraureuth	bis 1949	20	3,1	43	6,7
14524060	Fraureuth	1950 - 1989	4	(1,6)	24	9,3
14524060	Fraureuth	1990 und später	-	-	97	21,0
14524070	Gersdorf	Insgesamt	9	(0,8)	105	9,7
14524070	Gersdorf	bis 1949	9	(1,5)	27	4,5
14524070	Gersdorf	1950 - 1989	-	-	10	6,6
14524070	Gersdorf	1990 und später	3	(0,9)	63	18,8
14524080	Glauchau, Stadt	Insgesamt	72	1,3	654	12,1
14524080	Glauchau, Stadt	bis 1949	66	1,9	251	7,3
14524080	Glauchau, Stadt	1950 - 1989	6	(0,7)	156	19,4
14524080	Glauchau, Stadt	1990 und später	3	(0,3)	242	20,5
14524090	Hartenstein, Stadt	Insgesamt	32	2,5	148	11,8
14524090	Hartenstein, Stadt	bis 1949	27	4,4	45	7,3
14524090	Hartenstein, Stadt	1950 - 1989	5	(1,8)	13	4,7
14524090	Hartenstein, Stadt	1990 und später	-	-	94	25,9
14524100	Hartmannsdorf b. Kirchberg	Insgesamt	5	(1,3)	42	10,8
14524100	Hartmannsdorf b. Kirchberg	bis 1949	4	(2,0)	6	(2,9)
14524100	Hartmannsdorf b. Kirchberg	1950 - 1989	3	(4,5)	-	-
14524100	Hartmannsdorf b. Kirchberg	1990 und später	-	-	35	29,9
14524110	Hirschfeld	Insgesamt	12	3,4	28	7,8
14524110	Hirschfeld	bis 1949	12	5,6	11	5,1
14524110	Hirschfeld	1950 - 1989	-	-	3	(4,2)
14524110	Hirschfeld	1990 und später	-	-	13	18,6
14524120	Hohenstein-Ernstthal, Stadt	Insgesamt	21	0,7	550	17,8
14524120	Hohenstein-Ernstthal, Stadt	bis 1949	20	1,2	120	7,4
14524120	Hohenstein-Ernstthal, Stadt	1950 - 1989	3	(0,5)	273	42,3
14524120	Hohenstein-Ernstthal, Stadt	1990 und später	-	-	158	19,4
14524130	Kirchberg, Stadt	Insgesamt	41	2,0	239	11,6
14524130	Kirchberg, Stadt	bis 1949	38	2,9	77	5,9
14524130	Kirchberg, Stadt	1950 - 1989	5	(1,7)	69	22,8
14524130	Kirchberg, Stadt	1990 und später	-	-	99	21,7
14524140	Langenbernsdorf	Insgesamt	42	3,5	133	11,0
14524140	Langenbernsdorf	bis 1949	31	5,6	42	7,5
14524140	Langenbernsdorf	1950 - 1989	13	4,1	16	5,1
14524140	Langenbernsdorf	1990 und später	3	(0,9)	74	22,4
14524150	Langenweißbach	Insgesamt	11	1,5	49	6,8
14524150	Langenweißbach	bis 1949	7	(1,7)	16	3,8
14524150	Langenweißbach	1950 - 1989	4	(2,9)	10	7,2
14524150	Langenweißbach	1990 und später	-	-	25	15,4
14524160	Lichtenstein/Sa., Stadt	Insgesamt	41	1,6	394	15,5
14524160	Lichtenstein/Sa., Stadt	bis 1949	39	2,6	92	6,2
14524160	Lichtenstein/Sa., Stadt	1950 - 1989	3	(0,6)	189	37,9
14524160	Lichtenstein/Sa., Stadt	1990 und später	-	-	114	20,5
14524170	Lichtentanne	Insgesamt	44	2,5	171	9,5
14524170	Lichtentanne	bis 1949	35	3,6	51	5,2
14524170	Lichtentanne	1950 - 1989	5	(1,6)	15	4,9
14524170	Lichtentanne	1990 und später	-	-	104	20,2
14524180	Limbach-Oberfrohna, Stadt	Insgesamt	41	0,8	707	13,4
14524180	Limbach-Oberfrohna, Stadt	bis 1949	31	1,0	168	5,7
14524180	Limbach-Oberfrohna, Stadt	1950 - 1989	4	(0,6)	175	24,5
14524180	Limbach-Oberfrohna, Stadt	1990 und später	-	-	364	23,0

AGS	Kreisfreie Stadt Landkreis Gemeinde Land	Baujahr	Insgesamt absolut	Insgesamt in %	Gas absolut	Gas in %	Heizöl absolut	Heizöl in %	Holz, Holzpellets absolut	Holz, Holzpellets in %
14524190	Meerane, Stadt	Insgesamt	3.508	100	2.652	75,6	298	8,5	83	2,4
14524190	Meerane, Stadt	bis 1949	2.437	100	2.010	82,5	183	7,5	66	2,7
14524190	Meerane, Stadt	1950 - 1989	486	100	238	49,0	51	10,5	7	(1,4)
14524190	Meerane, Stadt	1990 und später	588	100	406	69,0	60	10,2	11	1,9
14524200	Mülsen	Insgesamt	3.066	100	1.871	61,0	639	20,8	157	5,1
14524200	Mülsen	bis 1949	1.653	100	1.081	65,4	333	20,1	104	6,3
14524200	Mülsen	1950 - 1989	613	100	309	50,4	190	31,0	33	5,4
14524200	Mülsen	1990 und später	797	100	481	60,4	116	14,6	22	2,8
14524210	Neukirchen/Pleiße	Insgesamt	1.069	100	579	54,2	304	28,4	41	3,8
14524210	Neukirchen/Pleiße	bis 1949	593	100	371	62,6	146	24,6	27	4,6
14524210	Neukirchen/Pleiße	1950 - 1989	159	100	80	50,3	67	42,1	4	(2,5)
14524210	Neukirchen/Pleiße	1990 und später	317	100	132	41,6	94	29,7	10	3,2
14524220	Niederfrohna	Insgesamt	737	100	556	75,4	66	9,0	23	3,1
14524220	Niederfrohna	bis 1949	414	100	316	76,3	45	10,9	19	4,6
14524220	Niederfrohna	1950 - 1989	61	100	41	67,2	13	21,3	-	-
14524220	Niederfrohna	1990 und später	257	100	204	79,4	11	4,3	4	(1,6)
14524230	Oberlungwitz, Stadt	Insgesamt	1.464	100	880	60,1	260	17,8	51	3,5
14524230	Oberlungwitz, Stadt	bis 1949	803	100	565	70,4	139	17,3	36	4,5
14524230	Oberlungwitz, Stadt	1950 - 1989	252	100	95	37,7	86	34,1	-	-
14524230	Oberlungwitz, Stadt	1990 und später	405	100	226	55,8	39	9,6	7	(1,7)
14524240	Oberwiera	Insgesamt	357	100	51	14,3	194	54,3	36	10,1
14524240	Oberwiera	bis 1949	170	100	20	11,8	95	55,9	20	11,8
14524240	Oberwiera	1950 - 1989	97	100	14	14,4	63	64,9	8	(8,2)
14524240	Oberwiera	1990 und später	91	100	15	16,5	40	44,0	6	(6,6)
14524250	Reinsdorf	Insgesamt	1.949	100	1.158	59,4	480	24,6	74	3,8
14524250	Reinsdorf	bis 1949	1.012	100	593	58,6	261	25,8	54	5,3
14524250	Reinsdorf	1950 - 1989	299	100	117	39,1	142	47,5	9	(3,0)
14524250	Reinsdorf	1990 und später	636	100	451	70,9	77	12,1	11	1,7
14524260	Remse	Insgesamt	534	100	58	10,9	372	69,7	42	7,9
14524260	Remse	bis 1949	304	100	29	9,5	216	71,1	26	8,6
14524260	Remse	1950 - 1989	99	100	12	12,1	74	74,7	-	-
14524260	Remse	1990 und später	137	100	18	13,1	84	61,3	12	8,8
14524270	Schönberg	Insgesamt	288	100	41	14,2	168	58,3	27	9,4
14524270	Schönberg	bis 1949	155	100	14	9,0	97	62,6	22	14,2
14524270	Schönberg	1950 - 1989	61	100	6	(9,8)	42	68,9	3	(4,9)
14524270	Schönberg	1990 und später	72	100	18	25,0	29	40,3	3	(4,2)
14524280	St. Egidien	Insgesamt	858	100	267	31,1	425	49,5	67	7,8
14524280	St. Egidien	bis 1949	447	100	106	23,7	253	56,6	46	10,3
14524280	St. Egidien	1950 - 1989	200	100	83	41,5	84	42,0	9	(4,5)
14524280	St. Egidien	1990 und später	212	100	77	36,3	89	42,0	12	5,7
14524290	Waldenburg, Stadt	Insgesamt	1.261	100	510	40,4	479	38,0	83	6,6
14524290	Waldenburg, Stadt	bis 1949	735	100	306	41,6	267	36,3	58	7,9
14524290	Waldenburg, Stadt	1950 - 1989	246	100	85	34,6	129	52,4	16	6,5
14524290	Waldenburg, Stadt	1990 und später	284	100	120	42,3	87	30,6	14	4,9
14524300	Werdau, Stadt	Insgesamt	5.107	100	3.048	59,7	878	17,2	156	3,1
14524300	Werdau, Stadt	bis 1949	2.688	100	1.865	69,4	403	15,0	77	2,9
14524300	Werdau, Stadt	1950 - 1989	852	100	366	43,0	216	25,4	39	4,6
14524300	Werdau, Stadt	1990 und später	1.569	100	814	51,9	259	16,5	40	2,5
14524310	Wildenfels, Stadt	Insgesamt	1.082	100	391	36,1	502	46,4	68	6,3
14524310	Wildenfels, Stadt	bis 1949	614	100	222	36,2	268	43,6	54	8,8
14524310	Wildenfels, Stadt	1950 - 1989	246	100	68	27,6	155	63,0	12	4,9
14524310	Wildenfels, Stadt	1990 und später	224	100	101	45,1	77	34,4	4	(1,8)
14524320	Wilkau-Haßlau, Stadt	Insgesamt	2.042	100	1.380	67,6	411	20,1	46	2,3
14524320	Wilkau-Haßlau, Stadt	bis 1949	1.093	100	774	70,8	211	19,3	35	3,2
14524320	Wilkau-Haßlau, Stadt	1950 - 1989	403	100	287	71,2	87	21,6	-	-
14524320	Wilkau-Haßlau, Stadt	1990 und später	546	100	322	59,0	111	20,3	6	(1,1)
14524330	Zwickau, Stadt, Hochschulstadt	Insgesamt	14.624	100	9.556	65,3	1.819	12,4	288	2,0
14524330	Zwickau, Stadt, Hochschulstadt	bis 1949	7.733	100	5.674	73,4	1.048	13,6	197	2,5
14524330	Zwickau, Stadt, Hochschulstadt	1950 - 1989	3.474	100	1.680	48,4	456	13,1	41	1,2
14524330	Zwickau, Stadt, Hochschulstadt	1990 und später	3.417	100	2.202	64,4	314	9,2	52	1,5
14625	Bautzen	Insgesamt	79.329	100	35.222	44,4	19.823	25,0	5.843	7,4
14625	Bautzen	bis 1949	37.727	100	18.015	47,8	9.620	25,5	3.473	9,2
14625	Bautzen	1950 - 1989	19.311	100	6.844	35,4	6.102	31,6	1.320	6,8
14625	Bautzen	1990 und später	22.295	100	10.367	46,5	4.101	18,4	1.045	4,7
14625010	Arnsdorf	Insgesamt	1.318	100	580	44,0	382	29,0	110	8,3
14625010	Arnsdorf	bis 1949	681	100	278	40,8	230	33,8	79	11,6
14625010	Arnsdorf	1950 - 1989	151	100	51	33,8	72	47,7	16	10,6
14625010	Arnsdorf	1990 und später	482	100	254	52,7	79	16,4	16	3,3
14625020	Bautzen, Stadt	Insgesamt	6.279	100	3.876	61,7	738	11,8	118	1,9
14625020	Bautzen, Stadt	bis 1949	3.114	100	2.368	76,0	329	10,6	69	2,2
14625020	Bautzen, Stadt	1950 - 1989	1.604	100	677	42,2	206	12,8	30	1,9
14625020	Bautzen, Stadt	1990 und später	1.562	100	831	53,2	200	12,8	21	1,3
14625030	Bernsdorf, Stadt	Insgesamt	1.991	100	872	43,8	513	25,8	173	8,7
14625030	Bernsdorf, Stadt	bis 1949	913	100	409	44,8	221	24,2	114	12,5
14625030	Bernsdorf, Stadt	1950 - 1989	589	100	234	39,7	189	32,1	40	6,8
14625030	Bernsdorf, Stadt	1990 und später	489	100	232	47,4	103	21,1	19	3,9
14625040	Bischofswerda, Stadt	Insgesamt	2.408	100	1.391	57,8	432	17,9	126	5,2
14625040	Bischofswerda, Stadt	bis 1949	1.261	100	812	64,4	209	16,6	80	6,3
14625040	Bischofswerda, Stadt	1950 - 1989	508	100	224	44,1	113	22,2	18	3,5
14625040	Bischofswerda, Stadt	1990 und später	638	100	354	55,5	110	17,2	29	4,5
14625060	Burkau	Insgesamt	922	100	261	28,3	303	32,9	106	11,5
14625060	Burkau	bis 1949	436	100	137	31,4	129	29,6	56	12,8
14625060	Burkau	1950 - 1989	209	100	42	20,1	105	50,2	22	10,5
14625060	Burkau	1990 und später	278	100	76	27,3	73	26,3	27	9,7
14625080	Crostitz	Insgesamt	319	100	151	47,3	85	26,6	28	8,8
14625080	Crostitz	bis 1949	93	100	51	54,8	18	19,4	12	12,9
14625080	Crostitz	1950 - 1989	141	100	63	44,7	52	36,9	9	(6,4)
14625080	Crostitz	1990 und später	85	100	41	48,2	16	18,8	7	(8,2)
14625090	Cunewalde	Insgesamt	1.439	100	303	21,1	486	33,8	120	8,3
14625090	Cunewalde	bis 1949	818	100	162	19,8	263	32,2	77	9,4
14625090	Cunewalde	1950 - 1989	340	100	54	15,9	123	36,2	33	9,7
14625090	Cunewalde	1990 und später	280	100	92	32,9	94	33,6	15	5,4
14625100	Demitz-Thumitz	Insgesamt	838	100	331	39,5	258	30,8	63	7,5
14625100	Demitz-Thumitz	bis 1949	417	100	183	43,9	135	32,4	31	7,4
14625100	Demitz-Thumitz	1950 - 1989	235	100	90	38,3	79	33,6	15	6,4
14625100	Demitz-Thumitz	1990 und später	192	100	59	30,7	45	23,4	14	7,3
14625110	Doberschau-Gaußig	Insgesamt	1.306	100	284	21,7	528	40,4	144	11,0
14625110	Doberschau-Gaußig	bis 1949	638	100	126	19,7	258	40,4	94	14,7
14625110	Doberschau-Gaußig	1950 - 1989	276	100	51	18,5	160	58,0	32	11,6
14625110	Doberschau-Gaußig	1990 und später	389	100	104	26,7	110	28,3	19	4,9

AGS	Kreisfreie Stadt Landkreis Gemeinde Land	Baujahr	Kohle absolut	Kohle in %	Sonstige absolut	Sonstige in %
14524190	Meerane, Stadt	Insgesamt	59	1,7	417	11,9
14524190	Meerane, Stadt	bis 1949	55	2,3	127	5,2
14524190	Meerane, Stadt	1950 - 1989	6	(1,2)	180	37,0
14524190	Meerane, Stadt	1990 und später	-	-	109	18,5
14524200	Mülsen	Insgesamt	44	1,4	355	11,6
14524200	Mülsen	bis 1949	40	2,4	99	6,0
14524200	Mülsen	1950 - 1989	5	(0,8)	76	12,4
14524200	Mülsen	1990 und später	-	-	180	22,6
14524210	Neukirchen/Pleiße	Insgesamt	21	2,0	125	11,7
14524210	Neukirchen/Pleiße	bis 1949	17	2,9	36	6,1
14524210	Neukirchen/Pleiße	1950 - 1989	4	(2,5)	6	(3,8)
14524210	Neukirchen/Pleiße	1990 und später	-	-	83	26,2
14524220	Niederfrohna	Insgesamt	10	1,4	76	10,3
14524220	Niederfrohna	bis 1949	8	(1,9)	28	6,8
14524220	Niederfrohna	1950 - 1989	-	-	7	(11,5)
14524220	Niederfrohna	1990 und später	-	-	42	16,3
14524230	Oberlungwitz, Stadt	Insgesamt	8	(0,5)	266	18,2
14524230	Oberlungwitz, Stadt	bis 1949	8	(1,0)	56	7,0
14524230	Oberlungwitz, Stadt	1950 - 1989	-	-	73	29,0
14524230	Oberlungwitz, Stadt	1990 und später	-	-	135	33,3
14524240	Oberwiera	Insgesamt	8	(2,2)	69	19,3
14524240	Oberwiera	bis 1949	3	(1,8)	27	15,9
14524240	Oberwiera	1950 - 1989	-	-	12	12,4
14524240	Oberwiera	1990 und später	-	-	29	31,9
14524250	Reinsdorf	Insgesamt	30	1,5	207	10,6
14524250	Reinsdorf	bis 1949	30	3,0	78	7,7
14524250	Reinsdorf	1950 - 1989	3	(1,0)	31	10,4
14524250	Reinsdorf	1990 und später	3	(0,5)	96	15,1
14524260	Remse	Insgesamt	13	2,4	50	9,4
14524260	Remse	bis 1949	10	3,3	20	6,6
14524260	Remse	1950 - 1989	3	(3,0)	6	(6,1)
14524260	Remse	1990 und später	-	-	24	17,5
14524270	Schönberg	Insgesamt	9	(3,1)	43	14,9
14524270	Schönberg	bis 1949	6	(3,9)	16	10,3
14524270	Schönberg	1950 - 1989	-	-	5	(8,2)
14524270	Schönberg	1990 und später	-	-	22	30,6
14524280	St. Egidien	Insgesamt	30	3,5	72	8,4
14524280	St. Egidien	bis 1949	19	4,3	26	5,8
14524280	St. Egidien	1950 - 1989	11	5,5	17	8,5
14524280	St. Egidien	1990 und später	-	-	34	16,0
14524290	Waldenburg, Stadt	Insgesamt	28	2,2	162	12,8
14524290	Waldenburg, Stadt	bis 1949	26	3,5	82	11,2
14524290	Waldenburg, Stadt	1950 - 1989	-	-	18	7,3
14524290	Waldenburg, Stadt	1990 und später	3	(1,1)	62	21,8
14524300	Werdau, Stadt	Insgesamt	82	1,6	942	18,4
14524300	Werdau, Stadt	bis 1949	69	2,6	276	10,3
14524300	Werdau, Stadt	1950 - 1989	11	1,3	223	26,2
14524300	Werdau, Stadt	1990 und später	-	-	452	28,8
14524310	Wildenfels, Stadt	Insgesamt	17	1,6	96	8,9
14524310	Wildenfels, Stadt	bis 1949	17	2,8	46	7,5
14524310	Wildenfels, Stadt	1950 - 1989	3	(1,2)	7	(2,8)
14524310	Wildenfels, Stadt	1990 und später	-	-	42	18,8
14524320	Wilkau-Haßlau, Stadt	Insgesamt	25	1,2	177	8,7
14524320	Wilkau-Haßlau, Stadt	bis 1949	22	2,0	52	4,8
14524320	Wilkau-Haßlau, Stadt	1950 - 1989	3	(0,7)	25	6,2
14524320	Wilkau-Haßlau, Stadt	1990 und später	-	-	103	18,9
14524330	Zwickau, Stadt, Hochschulstadt	Insgesamt	117	0,8	2.843	19,4
14524330	Zwickau, Stadt, Hochschulstadt	bis 1949	102	1,3	711	9,2
14524330	Zwickau, Stadt, Hochschulstadt	1950 - 1989	13	0,4	1.281	36,9
14524330	Zwickau, Stadt, Hochschulstadt	1990 und später	-	-	847	24,8
14625	Bautzen	Insgesamt	2.545	3,2	15.895	20,0
14625	Bautzen	bis 1949	1.892	5,0	4.731	12,5
14625	Bautzen	1950 - 1989	529	2,7	4.515	23,4
14625	Bautzen	1990 und später	124	0,6	6.655	29,8
14625010	Arnsdorf	Insgesamt	32	2,4	216	16,4
14625010	Arnsdorf	bis 1949	28	4,1	71	10,4
14625010	Arnsdorf	1950 - 1989	6	(4,0)	16	10,6
14625010	Arnsdorf	1990 und später	3	(0,6)	134	27,8
14625020	Bautzen, Stadt	Insgesamt	80	1,3	1.463	23,3
14625020	Bautzen, Stadt	bis 1949	68	2,2	280	9,0
14625020	Bautzen, Stadt	1950 - 1989	9	(0,6)	677	42,2
14625020	Bautzen, Stadt	1990 und später	3	(0,2)	505	32,3
14625030	Bernsdorf, Stadt	Insgesamt	46	2,3	387	19,4
14625030	Bernsdorf, Stadt	bis 1949	39	4,3	133	14,6
14625030	Bernsdorf, Stadt	1950 - 1989	7	(1,2)	119	20,2
14625030	Bernsdorf, Stadt	1990 und später	-	-	130	26,6
14625040	Bischofswerda, Stadt	Insgesamt	54	2,2	399	16,6
14625040	Bischofswerda, Stadt	bis 1949	52	4,1	104	8,2
14625040	Bischofswerda, Stadt	1950 - 1989	3	(0,6)	149	29,3
14625040	Bischofswerda, Stadt	1990 und später	3	(0,5)	139	21,8
14625060	Burkau	Insgesamt	47	5,1	206	22,3
14625060	Burkau	bis 1949	34	7,8	77	17,7
14625060	Burkau	1950 - 1989	8	(3,8)	27	12,9
14625060	Burkau	1990 und später	3	(1,1)	102	36,7
14625080	Crostitz	Insgesamt	8	(2,5)	46	14,4
14625080	Crostitz	bis 1949	-	-	10	10,8
14625080	Crostitz	1950 - 1989	4	(2,8)	17	12,1
14625080	Crostitz	1990 und später	-	-	21	24,7
14625090	Cunewalde	Insgesamt	109	7,6	420	29,2
14625090	Cunewalde	bis 1949	88	10,8	232	28,4
14625090	Cunewalde	1950 - 1989	17	5,0	113	33,2
14625090	Cunewalde	1990 und später	3	(1,1)	73	26,1
14625100	Demitz-Thumitz	Insgesamt	35	4,2	153	18,3
14625100	Demitz-Thumitz	bis 1949	20	4,8	49	11,8
14625100	Demitz-Thumitz	1950 - 1989	14	6,0	33	14,0
14625100	Demitz-Thumitz	1990 und später	-	-	67	34,9
14625110	Doberschau-Gaußig	Insgesamt	45	3,4	303	23,2
14625110	Doberschau-Gaußig	bis 1949	33	5,2	121	19,0
14625110	Doberschau-Gaußig	1950 - 1989	9	(3,3)	24	8,7
14625110	Doberschau-Gaußig	1990 und später	-	-	154	39,6

AGS	Kreisfreie Stadt Landkreis Gemeinde Land	Baujahr	Insgesamt absolut	Insgesamt in %	Gas absolut	Gas in %	Heizöl absolut	Heizöl in %	Holz, Holzpellets absolut	Holz, Holzpellets in %
14625120	Elsterheide	Insgesamt	1.148	100	525	45,7	283	24,7	102	8,9
14625120	Elsterheide	bis 1949	349	100	128	36,7	105	30,1	51	14,6
14625120	Elsterheide	1950 - 1989	273	100	112	41,0	96	35,2	32	11,7
14625120	Elsterheide	1990 und später	526	100	285	54,2	78	14,8	18	3,4
14625130	Elstra, Stadt	Insgesamt	883	100	286	32,4	285	32,3	102	11,6
14625130	Elstra, Stadt	bis 1949	448	100	167	37,3	123	27,5	61	13,6
14625130	Elstra, Stadt	1950 - 1989	209	100	57	27,3	89	42,6	23	11,0
14625130	Elstra, Stadt	1990 und später	229	100	61	26,6	70	30,6	22	9,6
14625140	Frankenthal	Insgesamt	303	100	128	42,2	73	24,1	30	9,9
14625140	Frankenthal	bis 1949	189	100	70	37,0	43	22,8	23	12,2
14625140	Frankenthal	1950 - 1989	64	100	28	43,8	21	32,8	5	(7,8)
14625140	Frankenthal	1990 und später	51	100	31	60,8	8	(15,7)	-	-
14625150	Göda	Insgesamt	1.018	100	196	19,3	524	51,5	84	8,3
14625150	Göda	bis 1949	473	100	81	17,1	248	52,4	56	11,8
14625150	Göda	1950 - 1989	264	100	43	16,3	170	64,4	16	6,1
14625150	Göda	1990 und später	287	100	73	25,4	108	37,6	13	4,5
14625160	Großdubrau	Insgesamt	1.369	100	320	23,4	582	42,5	137	10,0
14625160	Großdubrau	bis 1949	649	100	166	25,6	277	42,7	71	10,9
14625160	Großdubrau	1950 - 1989	388	100	70	18,0	193	49,7	25	6,4
14625160	Großdubrau	1990 und später	329	100	89	27,1	112	34,0	35	10,6
14625170	Großharthau	Insgesamt	962	100	351	36,5	329	34,2	90	9,4
14625170	Großharthau	bis 1949	524	100	187	35,7	185	35,3	58	11,1
14625170	Großharthau	1950 - 1989	159	100	37	23,3	83	52,2	17	10,7
14625170	Großharthau	1990 und später	282	100	128	45,4	59	20,9	15	5,3
14625180	Großnaundorf	Insgesamt	319	100	102	32,0	124	38,9	29	9,1
14625180	Großnaundorf	bis 1949	178	100	59	33,1	62	34,8	19	10,7
14625180	Großnaundorf	1950 - 1989	69	100	21	30,4	33	47,8	8	(11,6)
14625180	Großnaundorf	1990 und später	72	100	15	20,8	29	40,3	3	(4,2)
14625190	Großpostwitz/O.L.	Insgesamt	857	100	312	36,4	314	36,6	58	6,8
14625190	Großpostwitz/O.L.	bis 1949	463	100	194	41,9	173	37,4	35	7,6
14625190	Großpostwitz/O.L.	1950 - 1989	175	100	63	36,0	73	41,7	6	(3,4)
14625190	Großpostwitz/O.L.	1990 und später	222	100	55	24,8	66	29,7	10	4,5
14625200	Großröhrsdorf, Stadt	Insgesamt	2.627	100	1.566	59,6	453	17,2	164	6,2
14625200	Großröhrsdorf, Stadt	bis 1949	1.606	100	996	62,0	260	16,2	106	6,6
14625200	Großröhrsdorf, Stadt	1950 - 1989	373	100	201	53,9	101	27,1	29	7,8
14625200	Großröhrsdorf, Stadt	1990 und später	649	100	363	55,9	91	14,0	29	4,5
14625220	Haselbachtal	Insgesamt	1.319	100	305	23,1	549	41,6	163	12,4
14625220	Haselbachtal	bis 1949	685	100	147	21,5	299	43,6	96	14,0
14625220	Haselbachtal	1950 - 1989	303	100	60	19,8	149	49,2	38	12,5
14625220	Haselbachtal	1990 und später	332	100	93	28,0	105	31,6	28	8,4
14625230	Hochkirch	Insgesamt	803	100	153	19,1	375	46,7	95	11,8
14625230	Hochkirch	bis 1949	395	100	74	18,7	168	42,5	63	15,9
14625230	Hochkirch	1950 - 1989	191	100	21	11,0	120	62,8	7	(3,7)
14625230	Hochkirch	1990 und später	213	100	57	26,8	82	38,5	22	10,3
14625240	Hoyerswerda, Stadt	Insgesamt	5.021	100	2.933	58,4	265	5,3	92	1,8
14625240	Hoyerswerda, Stadt	bis 1949	1.136	100	850	74,8	71	6,3	53	4,7
14625240	Hoyerswerda, Stadt	1950 - 1989	2.241	100	966	43,1	133	5,9	22	1,0
14625240	Hoyerswerda, Stadt	1990 und später	1.644	100	1.118	68,0	63	3,8	17	1,0
14625250	Kamenz, Stadt	Insgesamt	3.796	100	1.298	34,2	1.088	28,7	321	8,5
14625250	Kamenz, Stadt	bis 1949	1.758	100	769	43,7	472	26,8	219	12,5
14625250	Kamenz, Stadt	1950 - 1989	1.039	100	191	18,4	380	36,6	54	5,2
14625250	Kamenz, Stadt	1990 und später	999	100	338	33,8	230	23,0	47	4,7
14625270	Königsbrück, Stadt	Insgesamt	1.269	100	397	31,3	448	35,3	109	8,6
14625270	Königsbrück, Stadt	bis 1949	675	100	227	33,6	246	36,4	74	11,0
14625270	Königsbrück, Stadt	1950 - 1989	240	100	56	23,3	110	45,8	18	7,5
14625270	Königsbrück, Stadt	1990 und später	353	100	119	33,7	92	26,1	18	5,1
14625280	Königswartha	Insgesamt	979	100	222	22,7	359	36,7	100	10,2
14625280	Königswartha	bis 1949	393	100	89	22,6	149	37,9	49	12,5
14625280	Königswartha	1950 - 1989	362	100	64	17,7	140	38,7	30	8,3
14625280	Königswartha	1990 und später	228	100	69	30,3	68	29,8	22	9,6
14625290	Kubschütz	Insgesamt	887	100	168	18,9	408	46,0	87	9,8
14625290	Kubschütz	bis 1949	415	100	79	19,0	193	46,5	44	10,6
14625290	Kubschütz	1950 - 1989	232	100	31	13,4	128	55,2	21	9,1
14625290	Kubschütz	1990 und später	240	100	58	24,2	85	35,4	22	9,2
14625300	Laußnitz	Insgesamt	632	100	150	23,7	250	39,6	64	10,1
14625300	Laußnitz	bis 1949	304	100	61	20,1	129	42,4	42	13,8
14625300	Laußnitz	1950 - 1989	108	100	18	16,7	59	54,6	10	9,3
14625300	Laußnitz	1990 und später	224	100	72	32,1	63	28,1	11	4,9
14625310	Lauta, Stadt	Insgesamt	2.669	100	1.398	52,4	563	21,1	144	5,4
14625310	Lauta, Stadt	bis 1949	1.804	100	1.073	59,5	387	21,5	83	4,6
14625310	Lauta, Stadt	1950 - 1989	521	100	185	35,5	87	16,7	51	9,8
14625310	Lauta, Stadt	1990 und später	349	100	132	37,8	89	25,5	11	3,2
14625320	Lichtenberg	Insgesamt	498	100	270	54,2	118	23,7	30	6,0
14625320	Lichtenberg	bis 1949	270	100	152	56,3	73	27,0	24	8,9
14625320	Lichtenberg	1950 - 1989	71	100	32	45,1	24	33,8	-	-
14625320	Lichtenberg	1990 und später	152	100	87	57,2	23	15,1	6	(3,9)
14625330	Lohsa	Insgesamt	1.774	100	729	41,1	576	32,5	151	8,5
14625330	Lohsa	bis 1949	547	100	185	33,8	200	36,6	65	11,9
14625330	Lohsa	1950 - 1989	679	100	281	41,4	260	38,3	53	7,8
14625330	Lohsa	1990 und später	544	100	263	48,3	119	21,9	33	6,1
14625340	Malschwitz	Insgesamt	1.674	100	372	22,2	692	41,3	185	11,1
14625340	Malschwitz	bis 1949	829	100	167	20,1	332	40,0	119	14,4
14625340	Malschwitz	1950 - 1989	469	100	94	20,0	257	54,8	38	8,1
14625340	Malschwitz	1990 und später	380	100	108	28,4	108	28,4	28	7,4
14625350	Nebelschütz	Insgesamt	356	100	197	55,3	75	21,1	34	9,6
14625350	Nebelschütz	bis 1949	115	100	63	54,8	21	18,3	19	16,5
14625350	Nebelschütz	1950 - 1989	129	100	72	55,8	39	30,2	7	(5,4)
14625350	Nebelschütz	1990 und später	114	100	64	56,1	15	13,2	9	(7,9)
14625360	Neschwitz	Insgesamt	872	100	193	22,1	380	43,6	71	8,1
14625360	Neschwitz	bis 1949	359	100	82	22,8	152	42,3	30	8,4
14625360	Neschwitz	1950 - 1989	274	100	48	17,5	157	57,3	29	10,6
14625360	Neschwitz	1990 und später	240	100	64	26,7	70	29,2	12	5,0
14625370	Neukirch	Insgesamt	564	100	46	8,2	271	48,0	138	24,5
14625370	Neukirch	bis 1949	293	100	17	5,8	144	49,1	93	31,7
14625370	Neukirch	1950 - 1989	155	100	17	11,0	89	57,4	28	18,1
14625370	Neukirch	1990 und später	114	100	12	10,5	42	36,8	15	13,2
14625380	Neukirch/Lausitz	Insgesamt	1.513	100	853	56,4	254	16,8	107	7,1
14625380	Neukirch/Lausitz	bis 1949	867	100	515	59,4	138	15,9	71	8,2
14625380	Neukirch/Lausitz	1950 - 1989	329	100	201	61,1	63	19,1	19	5,8
14625380	Neukirch/Lausitz	1990 und später	317	100	138	43,5	54	17,0	17	5,4

AGS	Kreisfreie Stadt Landkreis Gemeinde Land	Baujahr	Kohle absolut	Kohle in %	Sonstige absolut	Sonstige in %
14625120	Elsterheide	Insgesamt	41	3,6	203	17,7
14625120	Elsterheide	bis 1949	22	6,3	40	11,5
14625120	Elsterheide	1950 - 1989	12	4,4	23	8,4
14625120	Elsterheide	1990 und später	7	(1,3)	136	25,9
14625130	Elstra, Stadt	Insgesamt	30	3,4	182	20,6
14625130	Elstra, Stadt	bis 1949	21	4,7	74	16,5
14625130	Elstra, Stadt	1950 - 1989	3	(1,4)	35	16,7
14625130	Elstra, Stadt	1990 und später	3	(1,3)	74	32,3
14625140	Frankenthal	Insgesamt	15	5,0	58	19,1
14625140	Frankenthal	bis 1949	14	7,4	34	18,0
14625140	Frankenthal	1950 - 1989	-	-	10	15,6
14625140	Frankenthal	1990 und später	-	-	13	25,5
14625150	Göda	Insgesamt	46	4,5	172	16,9
14625150	Göda	bis 1949	32	6,8	57	12,1
14625150	Göda	1950 - 1989	13	4,9	20	7,6
14625150	Göda	1990 und später	-	-	93	32,4
14625160	Großdubrau	Insgesamt	69	5,0	265	19,4
14625160	Großdubrau	bis 1949	49	7,6	92	14,2
14625160	Großdubrau	1950 - 1989	19	4,9	79	20,4
14625160	Großdubrau	1990 und später	-	-	91	27,7
14625170	Großharthau	Insgesamt	55	5,7	138	14,3
14625170	Großharthau	bis 1949	42	8,0	53	10,1
14625170	Großharthau	1950 - 1989	10	6,3	12	7,5
14625170	Großharthau	1990 und später	5	(1,8)	74	26,2
14625180	Großnaundorf	Insgesamt	13	4,1	51	16,0
14625180	Großnaundorf	bis 1949	11	6,2	26	14,6
14625180	Großnaundorf	1950 - 1989	-	-	6	(8,7)
14625180	Großnaundorf	1990 und später	-	-	18	25,0
14625190	Großpostwitz/O.L.	Insgesamt	25	2,9	148	17,3
14625190	Großpostwitz/O.L.	bis 1949	16	3,5	37	8,0
14625190	Großpostwitz/O.L.	1950 - 1989	5	(2,9)	24	13,7
14625190	Großpostwitz/O.L.	1990 und später	3	(1,4)	92	41,4
14625200	Großröhrsdorf, Stadt	Insgesamt	89	3,4	362	13,8
14625200	Großröhrsdorf, Stadt	bis 1949	70	4,4	178	11,1
14625200	Großröhrsdorf, Stadt	1950 - 1989	15	4,0	26	7,0
14625200	Großröhrsdorf, Stadt	1990 und später	3	(0,5)	158	24,3
14625220	Haselbachtal	Insgesamt	52	3,9	250	19,0
14625220	Haselbachtal	bis 1949	38	5,5	105	15,3
14625220	Haselbachtal	1950 - 1989	13	4,3	39	12,9
14625220	Haselbachtal	1990 und später	-	-	106	31,9
14625230	Hochkirch	Insgesamt	53	6,6	128	15,9
14625230	Hochkirch	bis 1949	32	8,1	55	13,9
14625230	Hochkirch	1950 - 1989	21	11,0	23	12,0
14625230	Hochkirch	1990 und später	-	-	51	23,9
14625240	Hoyerswerda, Stadt	Insgesamt	76	1,5	1.650	32,9
14625240	Hoyerswerda, Stadt	bis 1949	41	3,6	120	10,6
14625240	Hoyerswerda, Stadt	1950 - 1989	30	1,3	1.094	48,8
14625240	Hoyerswerda, Stadt	1990 und später	9	(0,5)	437	26,6
14625250	Kamenz, Stadt	Insgesamt	68	1,8	1.021	26,9
14625250	Kamenz, Stadt	bis 1949	51	2,9	240	13,7
14625250	Kamenz, Stadt	1950 - 1989	22	2,1	398	38,3
14625250	Kamenz, Stadt	1990 und später	-	-	383	38,3
14625270	Königsbrück, Stadt	Insgesamt	21	1,7	290	22,9
14625270	Königsbrück, Stadt	bis 1949	20	3,0	108	16,0
14625270	Königsbrück, Stadt	1950 - 1989	-	-	51	21,3
14625270	Königsbrück, Stadt	1990 und später	-	-	127	36,0
14625280	Königswartha	Insgesamt	48	4,9	249	25,4
14625280	Königswartha	bis 1949	34	8,7	68	17,3
14625280	Königswartha	1950 - 1989	10	2,8	117	32,3
14625280	Königswartha	1990 und später	4	(1,8)	60	26,3
14625290	Kubschütz	Insgesamt	57	6,4	166	18,7
14625290	Kubschütz	bis 1949	40	9,6	63	15,2
14625290	Kubschütz	1950 - 1989	10	4,3	35	15,1
14625290	Kubschütz	1990 und später	6	(2,5)	74	30,8
14625300	Laußnitz	Insgesamt	11	1,7	159	25,2
14625300	Laußnitz	bis 1949	8	(2,6)	65	21,4
14625300	Laußnitz	1950 - 1989	-	-	16	14,8
14625300	Laußnitz	1990 und später	-	-	78	34,8
14625310	Lauta, Stadt	Insgesamt	49	1,8	518	19,4
14625310	Lauta, Stadt	bis 1949	32	1,8	229	12,7
14625310	Lauta, Stadt	1950 - 1989	21	4,0	177	34,0
14625310	Lauta, Stadt	1990 und später	-	-	116	33,2
14625320	Lichtenberg	Insgesamt	4	(0,8)	75	15,1
14625320	Lichtenberg	bis 1949	3	(1,1)	25	9,3
14625320	Lichtenberg	1950 - 1989	5	(7,0)	12	16,9
14625320	Lichtenberg	1990 und später	-	-	45	29,6
14625330	Lohsa	Insgesamt	65	3,7	253	14,3
14625330	Lohsa	bis 1949	42	7,7	58	10,6
14625330	Lohsa	1950 - 1989	20	2,9	65	9,6
14625330	Lohsa	1990 und später	4	(0,7)	128	23,5
14625340	Malschwitz	Insgesamt	120	7,2	313	18,7
14625340	Malschwitz	bis 1949	93	11,2	121	14,6
14625340	Malschwitz	1950 - 1989	21	4,5	58	12,4
14625340	Malschwitz	1990 und später	11	2,9	130	34,2
14625350	Nebelschütz	Insgesamt	7	(2,0)	44	12,4
14625350	Nebelschütz	bis 1949	6	(5,2)	12	10,4
14625350	Nebelschütz	1950 - 1989	-	-	12	9,3
14625350	Nebelschütz	1990 und später	-	-	24	21,1
14625360	Neschwitz	Insgesamt	40	4,6	183	21,0
14625360	Neschwitz	bis 1949	30	8,4	61	17,0
14625360	Neschwitz	1950 - 1989	10	3,6	29	10,6
14625360	Neschwitz	1990 und später	-	-	94	39,2
14625370	Neukirch	Insgesamt	14	2,5	90	16,0
14625370	Neukirch	bis 1949	12	4,1	26	8,9
14625370	Neukirch	1950 - 1989	4	(2,6)	17	11,0
14625370	Neukirch	1990 und später	3	(2,6)	47	41,2
14625380	Neukirch/Lausitz	Insgesamt	59	3,9	239	15,8
14625380	Neukirch/Lausitz	bis 1949	33	3,8	110	12,7
14625380	Neukirch/Lausitz	1950 - 1989	16	4,9	30	9,1
14625380	Neukirch/Lausitz	1990 und später	8	(2,5)	100	31,5

AGS	Kreisfreie Stadt Landkreis Gemeinde Land	Baujahr	Insgesamt absolut	Insgesamt in %	Gas absolut	Gas in %	Heizöl absolut	Heizöl in %	Holz, Holzpellets absolut	Holz, Holzpellets in %
14625390	Obergurig	Insgesamt	732	100	258	35,2	262	35,8	34	4,6
14625390	Obergurig	bis 1949	357	100	127	35,6	143	40,1	19	5,3
14625390	Obergurig	1950 - 1989	134	100	49	36,6	50	37,3	3	(2,2)
14625390	Obergurig	1990 und später	241	100	81	33,6	70	29,0	9	(3,7)
14625410	Ohorn	Insgesamt	775	100	425	54,8	139	17,9	51	6,6
14625410	Ohorn	bis 1949	420	100	249	59,3	82	19,5	24	5,7
14625410	Ohorn	1950 - 1989	98	100	52	53,1	27	27,6	11	11,2
14625410	Ohorn	1990 und später	260	100	124	47,7	30	11,5	10	3,8
14625420	Oßling	Insgesamt	727	100	322	44,3	196	27,0	99	13,6
14625420	Oßling	bis 1949	329	100	131	39,8	101	30,7	49	14,9
14625420	Oßling	1950 - 1989	175	100	60	34,3	63	36,0	34	19,4
14625420	Oßling	1990 und später	226	100	134	59,3	35	15,5	16	7,1
14625430	Ottendorf-Okrilla	Insgesamt	3.108	100	1.891	60,8	468	15,1	107	3,4
14625430	Ottendorf-Okrilla	bis 1949	1.173	100	787	67,1	208	17,7	52	4,4
14625430	Ottendorf-Okrilla	1950 - 1989	472	100	258	54,7	129	27,3	22	4,7
14625430	Ottendorf-Okrilla	1990 und später	1.466	100	843	57,5	133	9,1	30	2,0
14625440	Panschwitz-Kuckau	Insgesamt	583	100	134	23,0	273	46,8	84	14,4
14625440	Panschwitz-Kuckau	bis 1949	236	100	55	23,3	106	44,9	36	15,3
14625440	Panschwitz-Kuckau	1950 - 1989	196	100	50	25,5	112	57,1	21	10,7
14625440	Panschwitz-Kuckau	1990 und später	151	100	33	21,9	54	35,8	24	15,9
14625450	Pulsnitz, Stadt	Insgesamt	1.928	100	983	51,0	389	20,2	143	7,4
14625450	Pulsnitz, Stadt	bis 1949	1.147	100	631	55,0	210	18,3	102	8,9
14625450	Pulsnitz, Stadt	1950 - 1989	332	100	101	30,4	105	31,6	27	8,1
14625450	Pulsnitz, Stadt	1990 und später	447	100	252	56,4	74	16,6	14	3,1
14625460	Puschwitz	Insgesamt	249	100	79	31,7	83	33,3	24	9,6
14625460	Puschwitz	bis 1949	88	100	20	22,7	35	39,8	3	(3,4)
14625460	Puschwitz	1950 - 1989	98	100	45	45,9	28	28,6	12	12,2
14625460	Puschwitz	1990 und später	64	100	13	20,3	16	25,0	9	(14,1)
14625470	Räckelwitz	Insgesamt	335	100	175	52,2	69	20,6	28	8,4
14625470	Räckelwitz	bis 1949	87	100	48	55,2	13	14,9	12	13,8
14625470	Räckelwitz	1950 - 1989	154	100	87	56,5	39	25,3	8	(5,2)
14625470	Räckelwitz	1990 und später	95	100	40	42,1	16	16,8	9	(9,5)
14625480	Radeberg, Stadt	Insgesamt	4.008	100	2.395	59,8	503	12,5	107	2,7
14625480	Radeberg, Stadt	bis 1949	1.584	100	1.130	71,3	241	15,2	43	2,7
14625480	Radeberg, Stadt	1950 - 1989	607	100	235	38,7	113	18,6	25	4,1
14625480	Radeberg, Stadt	1990 und später	1.813	100	1.033	57,0	154	8,5	38	2,1
14625490	Radibor	Insgesamt	1.082	100	108	10,0	484	44,7	119	11,0
14625490	Radibor	bis 1949	481	100	53	11,0	208	43,2	65	13,5
14625490	Radibor	1950 - 1989	355	100	19	5,4	169	47,6	31	8,7
14625490	Radibor	1990 und später	251	100	29	11,6	107	42,6	19	7,6
14625500	Ralbitz-Rosenthal	Insgesamt	521	100	273	52,4	94	18,0	72	13,8
14625500	Ralbitz-Rosenthal	bis 1949	145	100	83	57,2	20	13,8	24	16,6
14625500	Ralbitz-Rosenthal	1950 - 1989	204	100	106	52,0	49	24,0	27	13,2
14625500	Ralbitz-Rosenthal	1990 und später	172	100	85	49,4	22	12,8	27	15,7
14625510	Rammenau	Insgesamt	487	100	244	50,1	77	15,8	39	8,0
14625510	Rammenau	bis 1949	253	100	141	55,7	38	15,0	21	8,3
14625510	Rammenau	1950 - 1989	87	100	38	43,7	31	35,6	9	(10,3)
14625510	Rammenau	1990 und später	147	100	63	42,9	11	7,5	11	7,5
14625525	Schirgiswalde-Kirschau, Stadt	Insgesamt	1.990	100	1.080	54,3	439	22,1	125	6,3
14625525	Schirgiswalde-Kirschau, Stadt	bis 1949	1.246	100	672	53,9	275	22,1	86	6,9
14625525	Schirgiswalde-Kirschau, Stadt	1950 - 1989	333	100	190	57,1	86	25,8	25	7,5
14625525	Schirgiswalde-Kirschau, Stadt	1990 und später	412	100	218	52,9	79	19,2	11	2,7
14625530	Schmölln-Putzkau	Insgesamt	1.102	100	505	45,8	287	26,0	106	9,6
14625530	Schmölln-Putzkau	bis 1949	617	100	288	46,7	145	23,5	66	10,7
14625530	Schmölln-Putzkau	1950 - 1989	260	100	105	40,4	94	36,2	23	8,8
14625530	Schmölln-Putzkau	1990 und später	221	100	109	49,3	53	24,0	18	8,1
14625550	Schwepnitz	Insgesamt	803	100	178	22,2	331	41,2	127	15,8
14625550	Schwepnitz	bis 1949	331	100	70	21,1	135	40,8	75	22,7
14625550	Schwepnitz	1950 - 1989	264	100	40	15,2	132	50,0	35	13,3
14625550	Schwepnitz	1990 und später	212	100	65	30,7	59	27,8	16	7,5
14625560	Sohland a. d. Spree	Insgesamt	2.301	100	1.106	48,1	500	21,7	238	10,3
14625560	Sohland a. d. Spree	bis 1949	1.434	100	727	50,7	251	17,5	149	10,4
14625560	Sohland a. d. Spree	1950 - 1989	451	100	188	41,7	160	35,5	58	12,9
14625560	Sohland a. d. Spree	1990 und später	416	100	187	45,0	87	20,9	31	7,5
14625570	Spreetal	Insgesamt	666	100	260	39,0	176	26,4	66	9,9
14625570	Spreetal	bis 1949	304	100	120	39,5	79	26,0	40	13,2
14625570	Spreetal	1950 - 1989	164	100	61	37,2	55	33,5	20	12,2
14625570	Spreetal	1990 und später	196	100	75	38,3	43	21,9	6	(3,1)
14625580	Steina	Insgesamt	585	100	146	25,0	232	39,7	78	13,3
14625580	Steina	bis 1949	369	100	82	22,2	160	43,4	50	13,6
14625580	Steina	1950 - 1989	80	100	27	33,8	30	37,5	7	(8,8)
14625580	Steina	1990 und später	136	100	38	27,9	42	30,9	17	12,5
14625590	Steinigtwolmsdorf	Insgesamt	1.038	100	375	36,1	365	35,2	107	10,3
14625590	Steinigtwolmsdorf	bis 1949	636	100	235	36,9	219	34,4	73	11,5
14625590	Steinigtwolmsdorf	1950 - 1989	228	100	74	32,5	103	45,2	25	11,0
14625590	Steinigtwolmsdorf	1990 und später	171	100	67	39,2	45	26,3	8	(4,7)
14625600	Wachau	Insgesamt	1.303	100	674	51,7	294	22,6	113	8,7
14625600	Wachau	bis 1949	636	100	304	47,8	166	26,1	74	11,6
14625600	Wachau	1950 - 1989	169	100	75	44,4	63	37,3	12	7,1
14625600	Wachau	1990 und später	502	100	295	58,8	60	12,0	29	5,8
14625610	Weißenberg, Stadt	Insgesamt	1.051	100	204	19,4	464	44,1	101	9,6
14625610	Weißenberg, Stadt	bis 1949	525	100	102	19,4	197	37,5	57	10,9
14625610	Weißenberg, Stadt	1950 - 1989	297	100	54	18,2	168	56,6	32	10,8
14625610	Weißenberg, Stadt	1990 und später	231	100	47	20,3	100	43,3	13	5,6
14625630	Wilthen, Stadt	Insgesamt	1.220	100	690	56,6	182	14,9	57	4,7
14625630	Wilthen, Stadt	bis 1949	692	100	470	67,9	94	13,6	40	5,8
14625630	Wilthen, Stadt	1950 - 1989	317	100	141	44,5	55	17,4	8	(2,5)
14625630	Wilthen, Stadt	1990 und später	211	100	79	37,4	35	16,6	9	(4,3)
14625640	Wittichenau, Stadt	Insgesamt	1.789	100	1.205	67,4	173	9,7	139	7,8
14625640	Wittichenau, Stadt	bis 1949	525	100	359	68,4	56	10,7	51	9,7
14625640	Wittichenau, Stadt	1950 - 1989	493	100	332	67,3	78	15,8	38	7,7
14625640	Wittichenau, Stadt	1990 und später	770	100	513	66,6	39	5,1	50	6,5
14626	Görlitz	Insgesamt	66.168	100	31.604	47,8	13.733	20,8	5.404	8,2
14626	Görlitz	bis 1949	36.241	100	18.788	51,8	6.360	17,5	3.341	9,2
14626	Görlitz	1950 - 1989	16.348	100	6.149	37,6	4.603	28,2	1.233	7,5
14626	Görlitz	1990 und später	13.580	100	6.667	49,1	2.770	20,4	830	6,1
14626010	Bad Muskau, Stadt	Insgesamt	975	100	425	43,6	336	34,5	87	8,9
14626010	Bad Muskau, Stadt	bis 1949	459	100	212	46,2	153	33,3	48	10,5
14626010	Bad Muskau, Stadt	1950 - 1989	305	100	124	40,7	125	41,0	25	8,2
14626010	Bad Muskau, Stadt	1990 und später	218	100	94	43,1	64	29,4	15	6,9

AGS	Kreisfreie Stadt Landkreis Gemeinde Land	Baujahr	Kohle absolut	Kohle in %	Sonstige absolut	Sonstige in %
14625390	Obergurig	Insgesamt	34	4,6	147	20,1
14625390	Obergurig	bis 1949	20	5,6	51	14,3
14625390	Obergurig	1950 - 1989	13	9,7	15	11,2
14625390	Obergurig	1990 und später	-	-	81	33,6
14625410	Ohorn	Insgesamt	21	2,7	143	18,5
14625410	Ohorn	bis 1949	21	5,0	42	10,0
14625410	Ohorn	1950 - 1989	-	-	10	10,2
14625410	Ohorn	1990 und später	-	-	95	36,5
14625420	Oßling	Insgesamt	14	1,9	92	12,7
14625420	Oßling	bis 1949	12	3,6	35	10,6
14625420	Oßling	1950 - 1989	3	(1,7)	18	10,3
14625420	Oßling	1990 und später	-	-	37	16,4
14625430	Ottendorf-Okrilla	Insgesamt	52	1,7	589	19,0
14625430	Ottendorf-Okrilla	bis 1949	35	3,0	91	7,8
14625430	Ottendorf-Okrilla	1950 - 1989	15	3,2	47	10,0
14625430	Ottendorf-Okrilla	1990 und später	3	(0,2)	456	31,1
14625440	Panschwitz-Kuckau	Insgesamt	11	1,9	83	14,2
14625440	Panschwitz-Kuckau	bis 1949	7	(3,0)	32	13,6
14625440	Panschwitz-Kuckau	1950 - 1989	3	(1,5)	6	(3,1)
14625440	Panschwitz-Kuckau	1990 und später	-	-	44	29,1
14625450	Pulsnitz, Stadt	Insgesamt	47	2,4	362	18,8
14625450	Pulsnitz, Stadt	bis 1949	39	3,4	165	14,4
14625450	Pulsnitz, Stadt	1950 - 1989	8	(2,4)	84	25,3
14625450	Pulsnitz, Stadt	1990 und später	-	-	111	24,8
14625460	Puschwitz	Insgesamt	7	(2,8)	52	20,9
14625460	Puschwitz	bis 1949	5	(5,7)	19	21,6
14625460	Puschwitz	1950 - 1989	-	-	11	11,2
14625460	Puschwitz	1990 und später	-	-	24	37,5
14625470	Räckelwitz	Insgesamt	9	(2,7)	59	17,6
14625470	Räckelwitz	bis 1949	3	(3,4)	11	12,6
14625470	Räckelwitz	1950 - 1989	3	(1,9)	16	10,4
14625470	Räckelwitz	1990 und später	-	-	26	27,4
14625480	Radeberg, Stadt	Insgesamt	57	1,4	944	23,6
14625480	Radeberg, Stadt	bis 1949	42	2,7	129	8,1
14625480	Radeberg, Stadt	1950 - 1989	14	2,3	224	36,9
14625480	Radeberg, Stadt	1990 und später	5	(0,3)	588	32,4
14625490	Radibor	Insgesamt	52	4,8	320	29,6
14625490	Radibor	bis 1949	29	6,0	119	24,7
14625490	Radibor	1950 - 1989	20	5,6	109	30,7
14625490	Radibor	1990 und später	3	(1,2)	90	35,9
14625500	Ralbitz-Rosenthal	Insgesamt	16	3,1	64	12,3
14625500	Ralbitz-Rosenthal	bis 1949	9	(6,2)	9	(6,2)
14625500	Ralbitz-Rosenthal	1950 - 1989	6	(2,9)	12	5,9
14625500	Ralbitz-Rosenthal	1990 und später	-	-	39	22,7
14625510	Rammenau	Insgesamt	22	4,5	103	21,1
14625510	Rammenau	bis 1949	16	6,3	34	13,4
14625510	Rammenau	1950 - 1989	5	(5,7)	11	12,6
14625510	Rammenau	1990 und später	-	-	58	39,5
14625525	Schirgiswalde-Kirschau, Stadt	Insgesamt	113	5,7	235	11,8
14625525	Schirgiswalde-Kirschau, Stadt	bis 1949	99	7,9	119	9,6
14625525	Schirgiswalde-Kirschau, Stadt	1950 - 1989	13	3,9	23	6,9
14625525	Schirgiswalde-Kirschau, Stadt	1990 und später	-	-	99	24,0
14625530	Schmölln-Putzkau	Insgesamt	45	4,1	161	14,6
14625530	Schmölln-Putzkau	bis 1949	34	5,5	85	13,8
14625530	Schmölln-Putzkau	1950 - 1989	10	3,8	30	11,5
14625530	Schmölln-Putzkau	1990 und später	3	(1,4)	46	20,8
14625550	Schwepnitz	Insgesamt	5	(0,6)	160	19,9
14625550	Schwepnitz	bis 1949	5	(1,5)	43	13,0
14625550	Schwepnitz	1950 - 1989	4	(1,5)	50	18,9
14625550	Schwepnitz	1990 und später	-	-	66	31,1
14625560	Sohland a. d. Spree	Insgesamt	127	5,5	329	14,3
14625560	Sohland a. d. Spree	bis 1949	109	7,6	193	13,5
14625560	Sohland a. d. Spree	1950 - 1989	11	2,4	33	7,3
14625560	Sohland a. d. Spree	1990 und später	3	(0,7)	103	24,8
14625570	Spreetal	Insgesamt	61	9,2	107	16,1
14625570	Spreetal	bis 1949	39	12,8	30	9,9
14625570	Spreetal	1950 - 1989	18	11,0	16	9,8
14625570	Spreetal	1990 und später	-	-	64	32,7
14625580	Steina	Insgesamt	25	4,3	114	19,5
14625580	Steina	bis 1949	18	4,9	57	15,4
14625580	Steina	1950 - 1989	-	-	11	13,8
14625580	Steina	1990 und später	3	(2,2)	42	30,9
14625590	Steinigtwolmsdorf	Insgesamt	43	4,1	150	14,5
14625590	Steinigtwolmsdorf	bis 1949	34	5,3	77	12,1
14625590	Steinigtwolmsdorf	1950 - 1989	10	4,4	22	9,6
14625590	Steinigtwolmsdorf	1990 und später	-	-	51	29,8
14625600	Wachau	Insgesamt	25	1,9	197	15,1
14625600	Wachau	bis 1949	24	3,8	68	10,7
14625600	Wachau	1950 - 1989	-	-	13	7,7
14625600	Wachau	1990 und später	-	-	115	22,9
14625610	Weißenberg, Stadt	Insgesamt	89	8,5	187	17,8
14625610	Weißenberg, Stadt	bis 1949	73	13,9	92	17,5
14625610	Weißenberg, Stadt	1950 - 1989	13	4,4	24	8,1
14625610	Weißenberg, Stadt	1990 und später	4	(1,7)	71	30,7
14625630	Wilthen, Stadt	Insgesamt	36	3,0	259	21,2
14625630	Wilthen, Stadt	bis 1949	31	4,5	62	9,0
14625630	Wilthen, Stadt	1950 - 1989	5	(1,6)	108	34,1
14625630	Wilthen, Stadt	1990 und später	-	-	89	42,2
14625640	Wittichenau, Stadt	Insgesamt	43	2,4	229	12,8
14625640	Wittichenau, Stadt	bis 1949	25	4,8	34	6,5
14625640	Wittichenau, Stadt	1950 - 1989	11	2,2	35	7,1
14625640	Wittichenau, Stadt	1990 und später	7	(0,9)	160	20,8
14626	Görlitz	Insgesamt	3.374	5,1	12.055	18,2
14626	Görlitz	bis 1949	2.702	7,5	5.051	13,9
14626	Görlitz	1950 - 1989	580	3,5	3.781	23,1
14626	Görlitz	1990 und später	95	0,7	3.222	23,7
14626010	Bad Muskau, Stadt	Insgesamt	23	2,4	97	9,9
14626010	Bad Muskau, Stadt	bis 1949	15	3,3	34	7,4
14626010	Bad Muskau, Stadt	1950 - 1989	4	(1,3)	26	8,5
14626010	Bad Muskau, Stadt	1990 und später	4	(1,8)	37	17,0

AGS	Kreisfreie Stadt Landkreis Gemeinde Land	Baujahr	Insgesamt absolut	Insgesamt in %	Gas absolut	Gas in %	Heizöl absolut	Heizöl in %	Holz, Holzpellets absolut	Holz, Holzpellets in %
14626020	Beiersdorf	Insgesamt	451	100	145	32,2	138	30,6	50	11,1
14626020	Beiersdorf	bis 1949	234	100	57	24,4	67	28,6	37	15,8
14626020	Beiersdorf	1950 - 1989	136	100	56	41,2	51	37,5	4	(2,9)
14626020	Beiersdorf	1990 und später	74	100	33	44,6	21	28,4	9	(12,2)
14626030	Bernstadt a. d. Eigen, Stadt	Insgesamt	1.102	100	236	21,4	385	34,9	131	11,9
14626030	Bernstadt a. d. Eigen, Stadt	bis 1949	651	100	143	22,0	178	27,3	68	10,4
14626030	Bernstadt a. d. Eigen, Stadt	1950 - 1989	266	100	50	18,8	133	50,0	34	12,8
14626030	Bernstadt a. d. Eigen, Stadt	1990 und später	186	100	46	24,7	74	39,8	25	13,4
14626050	Bertsdorf-Hörnitz	Insgesamt	834	100	532	63,8	114	13,7	44	5,3
14626050	Bertsdorf-Hörnitz	bis 1949	539	100	346	64,2	53	9,8	27	5,0
14626050	Bertsdorf-Hörnitz	1950 - 1989	118	100	73	61,9	30	25,4	10	8,5
14626050	Bertsdorf-Hörnitz	1990 und später	177	100	112	63,3	28	15,8	11	6,2
14626060	Boxberg/O.L.	Insgesamt	1.505	100	421	28,0	491	32,6	256	17,0
14626060	Boxberg/O.L.	bis 1949	646	100	164	25,4	206	31,9	149	23,1
14626060	Boxberg/O.L.	1950 - 1989	524	100	140	26,7	195	37,2	67	12,8
14626060	Boxberg/O.L.	1990 und später	332	100	120	36,1	90	27,1	40	12,0
14626070	Dürrhennersdorf	Insgesamt	316	100	27	8,5	133	42,1	48	15,2
14626070	Dürrhennersdorf	bis 1949	195	100	12	6,2	81	41,5	30	15,4
14626070	Dürrhennersdorf	1950 - 1989	46	100	3	(6,5)	19	41,3	17	37,0
14626070	Dürrhennersdorf	1990 und später	79	100	12	15,2	35	44,3	9	(11,4)
14626085	Ebersbach-Neugersdorf, Stadt	Insgesamt	3.428	100	2.229	65,0	205	6,0	146	4,3
14626085	Ebersbach-Neugersdorf, Stadt	bis 1949	2.518	100	1.746	69,3	131	5,2	121	4,8
14626085	Ebersbach-Neugersdorf, Stadt	1950 - 1989	489	100	216	44,2	48	9,8	13	2,7
14626085	Ebersbach-Neugersdorf, Stadt	1990 und später	418	100	270	64,6	26	6,2	11	2,6
14626100	Gablenz	Insgesamt	612	100	215	35,1	259	42,3	53	8,7
14626100	Gablenz	bis 1949	216	100	64	29,6	104	48,1	20	9,3
14626100	Gablenz	1950 - 1989	156	100	43	27,6	80	51,3	17	10,9
14626100	Gablenz	1990 und später	240	100	109	45,4	75	31,3	11	4,6
14626110	Görlitz, Stadt	Insgesamt	8.071	100	5.297	65,6	642	8,0	174	2,2
14626110	Görlitz, Stadt	bis 1949	3.960	100	3.131	79,1	230	5,8	105	2,7
14626110	Görlitz, Stadt	1950 - 1989	2.170	100	879	40,5	266	12,3	25	1,2
14626110	Görlitz, Stadt	1990 und später	1.938	100	1.286	66,4	146	7,5	44	2,3
14626120	Groß Düben	Insgesamt	371	100	235	63,3	48	12,9	46	12,4
14626120	Groß Düben	bis 1949	126	100	75	59,5	18	14,3	24	19,0
14626120	Groß Düben	1950 - 1989	137	100	87	63,5	19	13,9	13	9,5
14626120	Groß Düben	1990 und später	109	100	73	67,0	13	11,9	9	(8,3)
14626140	Großschönau	Insgesamt	1.683	100	1.146	68,1	119	7,1	93	5,5
14626140	Großschönau	bis 1949	1.184	100	858	72,5	47	4,0	68	5,7
14626140	Großschönau	1950 - 1989	312	100	185	59,3	46	14,7	10	3,2
14626140	Großschönau	1990 und später	192	100	106	55,2	26	13,5	14	7,3
14626150	Großschweidnitz	Insgesamt	374	100	141	37,7	141	37,7	21	5,6
14626150	Großschweidnitz	bis 1949	176	100	74	42,0	56	31,8	13	7,4
14626150	Großschweidnitz	1950 - 1989	64	100	21	32,8	39	60,9	4	(6,3)
14626150	Großschweidnitz	1990 und später	129	100	46	35,7	42	32,6	6	(4,7)
14626160	Hähnichen	Insgesamt	462	100	107	23,2	148	32,0	120	26,0
14626160	Hähnichen	bis 1949	249	100	38	15,3	88	35,3	67	26,9
14626160	Hähnichen	1950 - 1989	130	100	36	27,7	38	29,2	35	26,9
14626160	Hähnichen	1990 und später	84	100	29	34,5	21	25,0	17	20,2
14626170	Hainewalde	Insgesamt	570	100	114	20,0	261	45,8	68	11,9
14626170	Hainewalde	bis 1949	344	100	66	19,2	138	40,1	48	14,0
14626170	Hainewalde	1950 - 1989	138	100	32	23,2	82	59,4	5	(3,6)
14626170	Hainewalde	1990 und später	83	100	20	24,1	41	49,4	11	13,3
14626180	Herrnhut, Stadt	Insgesamt	1.895	100	712	37,6	411	21,7	261	13,8
14626180	Herrnhut, Stadt	bis 1949	1.203	100	455	37,8	208	17,3	179	14,9
14626180	Herrnhut, Stadt	1950 - 1989	389	100	141	36,2	121	31,1	39	10,0
14626180	Herrnhut, Stadt	1990 und später	303	100	122	40,3	75	24,8	43	14,2
14626190	Hohendubrau	Insgesamt	703	100	90	12,8	307	43,7	123	17,5
14626190	Hohendubrau	bis 1949	328	100	44	13,4	132	40,2	59	18,0
14626190	Hohendubrau	1950 - 1989	211	100	19	9,0	121	57,3	34	16,1
14626190	Hohendubrau	1990 und später	164	100	28	17,1	53	32,3	29	17,7
14626200	Horka	Insgesamt	659	100	211	32,0	217	32,9	95	14,4
14626200	Horka	bis 1949	328	100	100	30,5	111	33,8	44	13,4
14626200	Horka	1950 - 1989	184	100	58	31,5	65	35,3	24	13,0
14626200	Horka	1990 und später	144	100	53	36,8	39	27,1	20	13,9
14626210	Jonsdorf, Kurort	Insgesamt	573	100	424	74,0	51	8,9	34	5,9
14626210	Jonsdorf, Kurort	bis 1949	334	100	255	76,3	29	8,7	22	6,6
14626210	Jonsdorf, Kurort	1950 - 1989	100	100	73	73,0	18	18,0	-	-
14626210	Jonsdorf, Kurort	1990 und später	133	100	93	69,9	10	7,5	7	(5,3)
14626230	Kodersdorf	Insgesamt	793	100	230	29,0	318	40,1	80	10,1
14626230	Kodersdorf	bis 1949	339	100	110	32,4	123	36,3	46	13,6
14626230	Kodersdorf	1950 - 1989	244	100	70	28,7	124	50,8	16	6,6
14626230	Kodersdorf	1990 und später	208	100	51	24,5	74	35,6	16	7,7
14626240	Königshain	Insgesamt	413	100	164	39,7	115	27,8	45	10,9
14626240	Königshain	bis 1949	184	100	73	39,7	51	27,7	24	13,0
14626240	Königshain	1950 - 1989	110	100	41	37,3	39	35,5	10	9,1
14626240	Königshain	1990 und später	120	100	49	40,8	20	16,7	12	10,0
14626245	Kottmar	Insgesamt	2.707	100	1.383	51,1	441	16,3	208	7,7
14626245	Kottmar	bis 1949	1.866	100	986	52,8	210	11,3	157	8,4
14626245	Kottmar	1950 - 1989	411	100	192	46,7	134	32,6	25	6,1
14626245	Kottmar	1990 und später	428	100	204	47,7	101	23,6	24	5,6
14626250	Krauschwitz i.d. O.L.	Insgesamt	1.158	100	415	35,8	376	32,5	196	16,9
14626250	Krauschwitz i.d. O.L.	bis 1949	614	100	207	33,7	193	31,4	125	20,4
14626250	Krauschwitz i.d. O.L.	1950 - 1989	302	100	122	40,4	106	35,1	39	12,9
14626250	Krauschwitz i.d. O.L.	1990 und später	242	100	87	36,0	77	31,8	25	10,3
14626260	Kreba-Neudorf	Insgesamt	365	100	105	28,8	105	28,8	70	19,2
14626260	Kreba-Neudorf	bis 1949	183	100	56	30,6	44	24,0	35	19,1
14626260	Kreba-Neudorf	1950 - 1989	127	100	31	24,4	46	36,2	23	18,1
14626260	Kreba-Neudorf	1990 und später	56	100	16	28,6	11	19,6	9	(16,1)
14626270	Lawalde	Insgesamt	668	100	104	15,6	322	48,2	74	11,1
14626270	Lawalde	bis 1949	297	100	41	13,8	115	38,7	41	13,8
14626270	Lawalde	1950 - 1989	193	100	21	10,9	118	61,1	21	10,9
14626270	Lawalde	1990 und später	177	100	35	19,8	94	53,1	9	(5,1)
14626280	Leutersdorf	Insgesamt	1.214	100	831	68,5	114	9,4	65	5,4
14626280	Leutersdorf	bis 1949	821	100	583	71,0	61	7,4	47	5,7
14626280	Leutersdorf	1950 - 1989	199	100	123	61,8	38	19,1	12	6,0
14626280	Leutersdorf	1990 und später	198	100	124	62,6	21	10,6	8	(4,0)
14626290	Löbau, Stadt	Insgesamt	3.254	100	1.564	48,1	699	21,5	210	6,5
14626290	Löbau, Stadt	bis 1949	1.759	100	940	53,4	313	17,8	133	7,6
14626290	Löbau, Stadt	1950 - 1989	858	100	315	36,7	250	29,1	53	6,2
14626290	Löbau, Stadt	1990 und später	637	100	309	48,5	140	22,0	27	4,2

AGS	Kreisfreie Stadt Landkreis Gemeinde Land	Baujahr	Kohle absolut	Kohle in %	Sonstige absolut	Sonstige in %
14626020	Beiersdorf	Insgesamt	42	9,3	75	16,6
14626020	Beiersdorf	bis 1949	33	14,1	41	17,5
14626020	Beiersdorf	1950 - 1989	11	8,1	15	11,0
14626020	Beiersdorf	1990 und später	-	-	15	20,3
14626030	Bernstadt a. d. Eigen, Stadt	Insgesamt	92	8,3	254	23,0
14626030	Bernstadt a. d. Eigen, Stadt	bis 1949	75	11,5	186	28,6
14626030	Bernstadt a. d. Eigen, Stadt	1950 - 1989	16	6,0	29	10,9
14626030	Bernstadt a. d. Eigen, Stadt	1990 und später	-	-	39	21,0
14626050	Bertsdorf-Hörnitz	Insgesamt	60	7,2	84	10,1
14626050	Bertsdorf-Hörnitz	bis 1949	55	10,2	53	9,8
14626050	Bertsdorf-Hörnitz	1950 - 1989	3	(2,5)	3	(2,5)
14626050	Bertsdorf-Hörnitz	1990 und später	3	(1,7)	29	16,4
14626060	Boxberg/O.L.	Insgesamt	67	4,5	268	17,8
14626060	Boxberg/O.L.	bis 1949	40	6,2	89	13,8
14626060	Boxberg/O.L.	1950 - 1989	26	5,0	96	18,3
14626060	Boxberg/O.L.	1990 und später	-	-	83	25,0
14626070	Dürrhennersdorf	Insgesamt	27	8,5	74	23,4
14626070	Dürrhennersdorf	bis 1949	24	12,3	46	23,6
14626070	Dürrhennersdorf	1950 - 1989	4	(8,7)	4	(8,7)
14626070	Dürrhennersdorf	1990 und später	-	-	23	29,1
14626085	Ebersbach-Neugersdorf, Stadt	Insgesamt	240	7,0	610	17,8
14626085	Ebersbach-Neugersdorf, Stadt	bis 1949	218	8,7	308	12,2
14626085	Ebersbach-Neugersdorf, Stadt	1950 - 1989	19	3,9	192	39,3
14626085	Ebersbach-Neugersdorf, Stadt	1990 und später	-	-	115	27,5
14626100	Gablenz	Insgesamt	17	2,8	74	12,1
14626100	Gablenz	bis 1949	8	(3,7)	16	7,4
14626100	Gablenz	1950 - 1989	8	(5,1)	11	7,1
14626100	Gablenz	1990 und später	-	-	46	19,2
14626110	Görlitz, Stadt	Insgesamt	107	1,3	1.852	22,9
14626110	Görlitz, Stadt	bis 1949	79	2,0	414	10,5
14626110	Görlitz, Stadt	1950 - 1989	20	0,9	977	45,0
14626110	Görlitz, Stadt	1990 und später	6	(0,3)	457	23,6
14626120	Groß Düben	Insgesamt	19	5,1	19	5,1
14626120	Groß Düben	bis 1949	8	(6,3)	4	(3,2)
14626120	Groß Düben	1950 - 1989	9	(6,6)	5	(3,6)
14626120	Groß Düben	1990 und später	4	(3,7)	11	10,1
14626140	Großschönau	Insgesamt	98	5,8	227	13,5
14626140	Großschönau	bis 1949	88	7,4	119	10,1
14626140	Großschönau	1950 - 1989	10	3,2	65	20,8
14626140	Großschönau	1990 und später	4	(2,1)	43	22,4
14626150	Großschweidnitz	Insgesamt	12	3,2	60	16,0
14626150	Großschweidnitz	bis 1949	12	6,8	19	10,8
14626150	Großschweidnitz	1950 - 1989	3	(4,7)	4	(6,3)
14626150	Großschweidnitz	1990 und später	-	-	33	25,6
14626160	Hähnichen	Insgesamt	23	5,0	69	14,9
14626160	Hähnichen	bis 1949	12	4,8	42	16,9
14626160	Hähnichen	1950 - 1989	8	(6,2)	11	8,5
14626160	Hähnichen	1990 und später	-	-	16	19,0
14626170	Hainewalde	Insgesamt	49	8,6	74	13,0
14626170	Hainewalde	bis 1949	41	11,9	56	16,3
14626170	Hainewalde	1950 - 1989	11	8,0	10	7,2
14626170	Hainewalde	1990 und später	-	-	14	16,9
14626180	Herrnhut, Stadt	Insgesamt	136	7,2	371	19,6
14626180	Herrnhut, Stadt	bis 1949	118	9,8	242	20,1
14626180	Herrnhut, Stadt	1950 - 1989	22	5,7	59	15,2
14626180	Herrnhut, Stadt	1990 und später	3	(1,0)	64	21,1
14626190	Hohendubrau	Insgesamt	43	6,1	141	20,1
14626190	Hohendubrau	bis 1949	27	8,2	65	19,8
14626190	Hohendubrau	1950 - 1989	13	6,2	24	11,4
14626190	Hohendubrau	1990 und später	3	(1,8)	53	32,3
14626200	Horka	Insgesamt	37	5,6	100	15,2
14626200	Horka	bis 1949	24	7,3	47	14,3
14626200	Horka	1950 - 1989	8	(4,3)	22	12,0
14626200	Horka	1990 und später	-	-	31	21,5
14626210	Jonsdorf, Kurort	Insgesamt	16	2,8	47	8,2
14626210	Jonsdorf, Kurort	bis 1949	17	5,1	18	5,4
14626210	Jonsdorf, Kurort	1950 - 1989	-	-	11	11,0
14626210	Jonsdorf, Kurort	1990 und später	3	(2,3)	18	13,5
14626230	Kodersdorf	Insgesamt	31	3,9	136	17,2
14626230	Kodersdorf	bis 1949	15	4,4	49	14,5
14626230	Kodersdorf	1950 - 1989	15	6,1	19	7,8
14626230	Kodersdorf	1990 und später	-	-	66	31,7
14626240	Königshain	Insgesamt	13	3,1	81	19,6
14626240	Königshain	bis 1949	7	(3,8)	28	15,2
14626240	Königshain	1950 - 1989	7	(6,4)	12	10,9
14626240	Königshain	1990 und später	-	-	38	31,7
14626245	Kottmar	Insgesamt	226	8,3	452	16,7
14626245	Kottmar	bis 1949	205	11,0	314	16,8
14626245	Kottmar	1950 - 1989	16	3,9	43	10,5
14626245	Kottmar	1990 und später	5	(1,2)	94	22,0
14626250	Krauschwitz i.d. O.L.	Insgesamt	60	5,2	111	9,6
14626250	Krauschwitz i.d. O.L.	bis 1949	45	7,3	44	7,2
14626250	Krauschwitz i.d. O.L.	1950 - 1989	15	5,0	18	6,0
14626250	Krauschwitz i.d. O.L.	1990 und später	3	(1,2)	53	21,9
14626260	Kreba-Neudorf	Insgesamt	12	3,3	73	20,0
14626260	Kreba-Neudorf	bis 1949	9	(4,9)	36	19,7
14626260	Kreba-Neudorf	1950 - 1989	7	(5,5)	19	15,0
14626260	Kreba-Neudorf	1990 und später	-	-	17	30,4
14626270	Lawalde	Insgesamt	60	9,0	106	15,9
14626270	Lawalde	bis 1949	44	14,8	50	16,8
14626270	Lawalde	1950 - 1989	11	5,7	20	10,4
14626270	Lawalde	1990 und später	-	-	35	19,8
14626280	Leutersdorf	Insgesamt	81	6,7	121	10,0
14626280	Leutersdorf	bis 1949	65	7,9	64	7,8
14626280	Leutersdorf	1950 - 1989	12	6,0	17	8,5
14626280	Leutersdorf	1990 und später	-	-	38	19,2
14626290	Löbau, Stadt	Insgesamt	137	4,2	644	19,8
14626290	Löbau, Stadt	bis 1949	105	6,0	271	15,4
14626290	Löbau, Stadt	1950 - 1989	29	3,4	216	25,2
14626290	Löbau, Stadt	1990 und später	4	(0,6)	160	25,1

AGS	Kreisfreie Stadt Landkreis Gemeinde Land	Baujahr	Insgesamt absolut	Insgesamt in %	Gas absolut	Gas in %	Heizöl absolut	Heizöl in %	Holz, Holzpellets absolut	Holz, Holzpellets in %
14626300	Markersdorf	Insgesamt	1.395	100	353	25,3	571	40,9	157	11,3
14626300	Markersdorf	bis 1949	444	100	84	18,9	192	43,2	74	16,7
14626300	Markersdorf	1950 - 1989	336	100	71	21,1	185	55,1	40	11,9
14626300	Markersdorf	1990 und später	615	100	198	32,2	193	31,4	43	7,0
14626310	Mittelherwigsdorf	Insgesamt	1.298	100	483	37,2	424	32,7	114	8,8
14626310	Mittelherwigsdorf	bis 1949	789	100	293	37,1	230	29,2	86	10,9
14626310	Mittelherwigsdorf	1950 - 1989	266	100	85	32,0	125	47,0	17	6,4
14626310	Mittelherwigsdorf	1990 und später	250	100	110	44,0	64	25,6	11	4,4
14626320	Mücka	Insgesamt	395	100	84	21,3	166	42,0	39	9,9
14626320	Mücka	bis 1949	209	100	41	19,6	84	40,2	20	9,6
14626320	Mücka	1950 - 1989	130	100	24	18,5	63	48,5	15	11,5
14626320	Mücka	1990 und später	57	100	16	28,1	21	36,8	4	(7,0)
14626330	Neißeau	Insgesamt	635	100	196	30,9	253	39,8	84	13,2
14626330	Neißeau	bis 1949	328	100	92	28,0	135	41,2	51	15,5
14626330	Neißeau	1950 - 1989	141	100	31	22,0	63	44,7	28	19,9
14626330	Neißeau	1990 und später	162	100	68	42,0	56	34,6	7	(4,3)
14626350	Neusalza-Spremberg, Stadt	Insgesamt	1.104	100	568	51,4	196	17,8	106	9,6
14626350	Neusalza-Spremberg, Stadt	bis 1949	820	100	445	54,3	116	14,1	76	9,3
14626350	Neusalza-Spremberg, Stadt	1950 - 1989	181	100	76	42,0	59	32,6	17	9,4
14626350	Neusalza-Spremberg, Stadt	1990 und später	101	100	48	47,5	18	17,8	8	(7,9)
14626370	Niesky, Stadt	Insgesamt	2.604	100	1.436	55,1	328	12,6	139	5,3
14626370	Niesky, Stadt	bis 1949	1.096	100	642	58,6	158	14,4	80	7,3
14626370	Niesky, Stadt	1950 - 1989	1.012	100	514	50,8	124	12,3	38	3,8
14626370	Niesky, Stadt	1990 und später	498	100	285	57,2	48	9,6	28	5,6
14626390	Oderwitz	Insgesamt	1.667	100	1.061	63,6	186	11,2	105	6,3
14626390	Oderwitz	bis 1949	1.124	100	710	63,2	102	9,1	79	7,0
14626390	Oderwitz	1950 - 1989	257	100	164	63,8	54	21,0	17	6,6
14626390	Oderwitz	1990 und später	287	100	182	63,4	33	11,5	9	(3,1)
14626400	Olbersdorf	Insgesamt	1.141	100	730	64,0	71	6,2	36	3,2
14626400	Olbersdorf	bis 1949	522	100	387	74,1	20	3,8	21	4,0
14626400	Olbersdorf	1950 - 1989	333	100	176	52,9	28	8,4	8	(2,4)
14626400	Olbersdorf	1990 und später	287	100	164	57,1	16	5,6	4	(1,4)
14626410	Oppach	Insgesamt	771	100	396	51,4	144	18,7	79	10,2
14626410	Oppach	bis 1949	486	100	269	55,3	73	15,0	48	9,9
14626410	Oppach	1950 - 1989	160	100	77	48,1	39	24,4	20	12,5
14626410	Oppach	1990 und später	124	100	53	42,7	31	25,0	15	12,1
14626420	Ostritz, Stadt	Insgesamt	740	100	67	9,1	198	26,8	42	5,7
14626420	Ostritz, Stadt	bis 1949	507	100	47	9,3	123	24,3	30	5,9
14626420	Ostritz, Stadt	1950 - 1989	165	100	13	7,9	55	33,3	7	(4,2)
14626420	Ostritz, Stadt	1990 und später	69	100	5	(7,2)	20	29,0	5	(7,2)
14626430	Oybin	Insgesamt	533	100	307	57,6	110	20,6	52	9,8
14626430	Oybin	bis 1949	292	100	186	63,7	42	14,4	33	11,3
14626430	Oybin	1950 - 1989	154	100	67	43,5	58	37,7	15	9,7
14626430	Oybin	1990 und später	86	100	57	66,3	11	12,8	7	(8,1)
14626440	Quitzdorf am See	Insgesamt	491	100	108	22,0	201	40,9	54	11,0
14626440	Quitzdorf am See	bis 1949	264	100	54	20,5	106	40,2	33	12,5
14626440	Quitzdorf am See	1950 - 1989	131	100	19	14,5	63	48,1	13	9,9
14626440	Quitzdorf am See	1990 und später	95	100	36	37,9	33	34,7	9	(9,5)
14626450	Reichenbach/O.L., Stadt	Insgesamt	1.542	100	415	26,9	592	38,4	201	13,0
14626450	Reichenbach/O.L., Stadt	bis 1949	773	100	231	29,9	254	32,9	113	14,6
14626450	Reichenbach/O.L., Stadt	1950 - 1989	420	100	87	20,7	196	46,7	55	13,1
14626450	Reichenbach/O.L., Stadt	1990 und später	350	100	97	27,7	144	41,1	33	9,4
14626460	Rietschen	Insgesamt	893	100	323	36,2	234	26,2	125	14,0
14626460	Rietschen	bis 1949	502	100	146	29,1	130	25,9	88	17,5
14626460	Rietschen	1950 - 1989	213	100	106	49,8	45	21,1	25	11,7
14626460	Rietschen	1990 und später	179	100	70	39,1	59	33,0	14	7,8
14626470	Rosenbach	Insgesamt	555	100	104	18,7	193	34,8	101	18,2
14626470	Rosenbach	bis 1949	241	100	43	17,8	69	28,6	54	22,4
14626470	Rosenbach	1950 - 1989	182	100	28	15,4	81	44,5	35	19,2
14626470	Rosenbach	1990 und später	131	100	31	23,7	42	32,1	12	9,2
14626480	Rothenburg/O.L., Stadt	Insgesamt	1.369	100	487	35,6	447	32,7	145	10,6
14626480	Rothenburg/O.L., Stadt	bis 1949	646	100	217	33,6	214	33,1	91	14,1
14626480	Rothenburg/O.L., Stadt	1950 - 1989	456	100	154	33,8	163	35,7	47	10,3
14626480	Rothenburg/O.L., Stadt	1990 und später	267	100	118	44,2	67	25,1	7	(2,6)
14626490	Schleife	Insgesamt	927	100	564	60,8	147	15,9	59	6,4
14626490	Schleife	bis 1949	384	100	210	54,7	81	21,1	34	8,9
14626490	Schleife	1950 - 1989	302	100	180	59,6	49	16,2	20	6,6
14626490	Schleife	1990 und später	239	100	168	70,3	14	5,9	5	(2,1)
14626500	Schönau-Berzdorf a. d. Eigen	Insgesamt	444	100	176	39,6	107	24,1	68	15,3
14626500	Schönau-Berzdorf a. d. Eigen	bis 1949	183	100	67	36,6	32	17,5	44	24,0
14626500	Schönau-Berzdorf a. d. Eigen	1950 - 1989	139	100	51	36,7	48	34,5	12	8,6
14626500	Schönau-Berzdorf a. d. Eigen	1990 und später	117	100	58	49,6	27	23,1	13	11,1
14626510	Schönbach	Insgesamt	427	100	53	12,4	186	43,6	66	15,5
14626510	Schönbach	bis 1949	266	100	35	13,2	103	38,7	50	18,8
14626510	Schönbach	1950 - 1989	75	100	5	(6,7)	44	58,7	7	(9,3)
14626510	Schönbach	1990 und später	90	100	17	18,9	40	44,4	6	(6,7)
14626520	Schöpstal	Insgesamt	834	100	292	35,0	265	31,8	95	11,4
14626520	Schöpstal	bis 1949	283	100	80	28,3	83	29,3	42	14,8
14626520	Schöpstal	1950 - 1989	210	100	45	21,4	100	47,6	27	12,9
14626520	Schöpstal	1990 und später	345	100	167	48,4	82	23,8	26	7,5
14626530	Seifhennersdorf, Stadt	Insgesamt	1.188	100	745	62,7	151	12,7	95	8,0
14626530	Seifhennersdorf, Stadt	bis 1949	873	100	560	64,1	83	9,5	72	8,2
14626530	Seifhennersdorf, Stadt	1950 - 1989	209	100	133	63,6	49	23,4	14	6,7
14626530	Seifhennersdorf, Stadt	1990 und später	107	100	45	42,1	25	23,4	10	9,3
14626560	Trebendorf	Insgesamt	298	100	150	50,3	81	27,2	21	7,0
14626560	Trebendorf	bis 1949	84	100	37	44,0	21	25,0	14	16,7
14626560	Trebendorf	1950 - 1989	84	100	36	42,9	33	39,3	3	(3,6)
14626560	Trebendorf	1990 und später	131	100	76	58,0	27	20,6	4	(3,1)
14626570	Vierkirchen	Insgesamt	638	100	122	19,1	286	44,8	102	16,0
14626570	Vierkirchen	bis 1949	326	100	66	20,2	138	42,3	50	15,3
14626570	Vierkirchen	1950 - 1989	180	100	21	11,7	101	56,1	36	20,0
14626570	Vierkirchen	1990 und später	129	100	32	24,8	52	40,3	16	12,4
14626580	Waldhufen	Insgesamt	881	100	131	14,9	380	43,1	144	16,3
14626580	Waldhufen	bis 1949	387	100	55	14,2	155	40,1	73	18,9
14626580	Waldhufen	1950 - 1989	284	100	31	10,9	159	56,0	44	15,5
14626580	Waldhufen	1990 und später	211	100	45	21,3	66	31,3	28	13,3
14626590	Weißkeißel	Insgesamt	479	100	246	51,4	97	20,3	79	16,5
14626590	Weißkeißel	bis 1949	196	100	79	40,3	36	18,4	48	24,5
14626590	Weißkeißel	1950 - 1989	88	100	41	46,6	21	23,9	21	23,9
14626590	Weißkeißel	1990 und später	197	100	126	64,0	40	20,3	10	5,1

AGS	Kreisfreie Stadt Landkreis Gemeinde Land	Baujahr	Kohle absolut	Kohle in %	Sonstige absolut	Sonstige in %
14626300	Markersdorf	Insgesamt	59	4,2	258	18,5
14626300	Markersdorf	bis 1949	32	7,2	61	13,7
14626300	Markersdorf	1950 - 1989	19	5,7	21	6,3
14626300	Markersdorf	1990 und später	5	(0,8)	178	28,9
14626310	Mittelherwigsdorf	Insgesamt	78	6,0	201	15,5
14626310	Mittelherwigsdorf	bis 1949	65	8,2	116	14,7
14626310	Mittelherwigsdorf	1950 - 1989	8	(3,0)	28	10,5
14626310	Mittelherwigsdorf	1990 und später	4	(1,6)	56	22,4
14626320	Mücka	Insgesamt	20	5,1	90	22,8
14626320	Mücka	bis 1949	15	7,2	49	23,4
14626320	Mücka	1950 - 1989	6	(4,6)	23	17,7
14626320	Mücka	1990 und später	-	-	19	33,3
14626330	Neißeau	Insgesamt	25	3,9	73	11,5
14626330	Neißeau	bis 1949	21	6,4	24	7,3
14626330	Neißeau	1950 - 1989	4	(2,8)	12	8,5
14626330	Neißeau	1990 und später	-	-	38	23,5
14626350	Neusalza-Spremberg, Stadt	Insgesamt	96	8,7	140	12,7
14626350	Neusalza-Spremberg, Stadt	bis 1949	83	10,1	101	12,3
14626350	Neusalza-Spremberg, Stadt	1950 - 1989	11	6,1	11	6,1
14626350	Neusalza-Spremberg, Stadt	1990 und später	-	-	20	19,8
14626370	Niesky, Stadt	Insgesamt	72	2,8	630	24,2
14626370	Niesky, Stadt	bis 1949	43	3,9	178	16,2
14626370	Niesky, Stadt	1950 - 1989	25	2,5	316	31,2
14626370	Niesky, Stadt	1990 und später	3	(0,6)	135	27,1
14626390	Oderwitz	Insgesamt	123	7,4	196	11,8
14626390	Oderwitz	bis 1949	109	9,7	118	10,5
14626390	Oderwitz	1950 - 1989	10	3,9	13	5,1
14626390	Oderwitz	1990 und später	3	(1,0)	62	21,6
14626400	Olbersdorf	Insgesamt	29	2,5	274	24,0
14626400	Olbersdorf	bis 1949	28	5,4	62	11,9
14626400	Olbersdorf	1950 - 1989	3	(0,9)	113	33,9
14626400	Olbersdorf	1990 und später	-	-	98	34,1
14626410	Oppach	Insgesamt	54	7,0	94	12,2
14626410	Oppach	bis 1949	45	9,3	50	10,3
14626410	Oppach	1950 - 1989	8	(5,0)	13	8,1
14626410	Oppach	1990 und später	-	-	30	24,2
14626420	Ostritz, Stadt	Insgesamt	33	4,5	402	54,3
14626420	Ostritz, Stadt	bis 1949	28	5,5	274	54,0
14626420	Ostritz, Stadt	1950 - 1989	5	(3,0)	87	52,7
14626420	Ostritz, Stadt	1990 und später	-	-	41	59,4
14626430	Oybin	Insgesamt	13	2,4	50	9,4
14626430	Oybin	bis 1949	9	(3,1)	26	8,9
14626430	Oybin	1950 - 1989	-	-	13	8,4
14626430	Oybin	1990 und später	-	-	11	12,8
14626440	Quitzdorf am See	Insgesamt	37	7,5	89	18,1
14626440	Quitzdorf am See	bis 1949	21	8,0	48	18,2
14626440	Quitzdorf am See	1950 - 1989	15	11,5	24	18,3
14626440	Quitzdorf am See	1990 und später	-	-	24	25,3
14626450	Reichenbach/O.L., Stadt	Insgesamt	112	7,3	227	14,7
14626450	Reichenbach/O.L., Stadt	bis 1949	75	9,7	105	13,6
14626450	Reichenbach/O.L., Stadt	1950 - 1989	31	7,4	51	12,1
14626450	Reichenbach/O.L., Stadt	1990 und später	-	-	70	20,0
14626460	Rietschen	Insgesamt	58	6,5	154	17,2
14626460	Rietschen	bis 1949	48	9,6	87	17,3
14626460	Rietschen	1950 - 1989	6	(2,8)	31	14,6
14626460	Rietschen	1990 und später	-	-	39	21,8
14626470	Rosenbach	Insgesamt	42	7,6	115	20,7
14626470	Rosenbach	bis 1949	32	13,3	43	17,8
14626470	Rosenbach	1950 - 1989	14	7,7	30	16,5
14626470	Rosenbach	1990 und später	-	-	45	34,4
14626480	Rothenburg/O.L., Stadt	Insgesamt	54	3,9	237	17,3
14626480	Rothenburg/O.L., Stadt	bis 1949	42	6,5	83	12,8
14626480	Rothenburg/O.L., Stadt	1950 - 1989	9	(2,0)	79	17,3
14626480	Rothenburg/O.L., Stadt	1990 und später	-	-	78	29,2
14626490	Schleife	Insgesamt	36	3,9	117	12,6
14626490	Schleife	bis 1949	22	5,7	34	8,9
14626490	Schleife	1950 - 1989	16	5,3	36	11,9
14626490	Schleife	1990 und später	3	(1,3)	47	19,7
14626500	Schönau-Berzdorf a. d. Eigen	Insgesamt	23	5,2	66	14,9
14626500	Schönau-Berzdorf a. d. Eigen	bis 1949	13	7,1	20	10,9
14626500	Schönau-Berzdorf a. d. Eigen	1950 - 1989	6	(4,3)	22	15,8
14626500	Schönau-Berzdorf a. d. Eigen	1990 und später	-	-	24	20,5
14626510	Schönbach	Insgesamt	43	10,1	79	18,5
14626510	Schönbach	bis 1949	37	13,9	42	15,8
14626510	Schönbach	1950 - 1989	4	(5,3)	10	13,3
14626510	Schönbach	1990 und später	-	-	24	26,7
14626520	Schöpstal	Insgesamt	40	4,8	146	17,5
14626520	Schöpstal	bis 1949	29	10,2	52	18,4
14626520	Schöpstal	1950 - 1989	14	6,7	25	11,9
14626520	Schöpstal	1990 und später	-	-	68	19,7
14626530	Seiffhennersdorf, Stadt	Insgesamt	86	7,2	113	9,5
14626530	Seiffhennersdorf, Stadt	bis 1949	79	9,0	77	8,8
14626530	Seiffhennersdorf, Stadt	1950 - 1989	9	(4,3)	9	(4,3)
14626530	Seiffhennersdorf, Stadt	1990 und später	-	-	27	25,2
14626560	Trebendorf	Insgesamt	16	5,4	33	11,1
14626560	Trebendorf	bis 1949	11	13,1	3	(3,6)
14626560	Trebendorf	1950 - 1989	-	-	8	(9,5)
14626560	Trebendorf	1990 und später	-	-	17	13,0
14626570	Vierkirchen	Insgesamt	44	6,9	83	13,0
14626570	Vierkirchen	bis 1949	35	10,7	38	11,7
14626570	Vierkirchen	1950 - 1989	8	(4,4)	14	7,8
14626570	Vierkirchen	1990 und später	-	-	31	24,0
14626580	Waldhufen	Insgesamt	45	5,1	181	20,5
14626580	Waldhufen	bis 1949	31	8,0	76	19,6
14626580	Waldhufen	1950 - 1989	10	3,5	37	13,0
14626580	Waldhufen	1990 und später	4	(1,9)	67	31,8
14626590	Weißkeißel	Insgesamt	14	2,9	41	8,6
14626590	Weißkeißel	bis 1949	15	7,7	18	9,2
14626590	Weißkeißel	1950 - 1989	-	-	3	(3,4)
14626590	Weißkeißel	1990 und später	-	-	19	9,6

AGS	Kreisfreie Stadt Landkreis Gemeinde Land	Baujahr	Insgesamt absolut	Insgesamt in %	Gas absolut	Gas in %	Heizöl absolut	Heizöl in %	Holz, Holzpellets absolut	Holz, Holzpellets in %
14626600	Weißwasser/O.L., Stadt	Insgesamt	2.652	100	1.447	54,6	275	10,4	74	2,8
14626600	Weißwasser/O.L., Stadt	bis 1949	942	100	679	72,1	102	10,8	33	3,5
14626600	Weißwasser/O.L., Stadt	1950 - 1989	1.054	100	340	32,3	116	11,0	29	2,8
14626600	Weißwasser/O.L., Stadt	1990 und später	656	100	428	65,2	59	9,0	15	2,3
14626610	Zittau, Stadt	Insgesamt	5.130	100	3.071	59,9	545	10,6	227	4,4
14626610	Zittau, Stadt	bis 1949	3.521	100	2.201	62,5	339	9,6	166	4,7
14626610	Zittau, Stadt	1950 - 1989	876	100	426	48,6	133	15,2	39	4,5
14626610	Zittau, Stadt	1990 und später	729	100	448	61,5	75	10,3	23	3,2
14627	Meißen	Insgesamt	59.089	100	29.266	49,5	13.646	23,1	3.314	5,6
14627	Meißen	bis 1949	30.068	100	16.043	53,4	6.988	23,2	2.078	6,9
14627	Meißen	1950 - 1989	12.107	100	4.795	39,6	3.845	31,8	630	5,2
14627	Meißen	1990 und später	16.912	100	8.428	49,8	2.810	16,6	611	3,6
14627010	Coswig, Stadt	Insgesamt	3.713	100	2.141	57,7	341	9,2	67	1,8
14627010	Coswig, Stadt	bis 1949	1.641	100	1.094	66,7	207	12,6	42	2,6
14627010	Coswig, Stadt	1950 - 1989	840	100	316	37,6	73	8,7	14	1,7
14627010	Coswig, Stadt	1990 und später	1.233	100	729	59,1	66	5,4	14	1,1
14627020	Diera-Zehren	Insgesamt	1.175	100	270	23,0	527	44,9	112	9,5
14627020	Diera-Zehren	bis 1949	629	100	103	16,4	315	50,1	76	12,1
14627020	Diera-Zehren	1950 - 1989	177	100	29	16,4	111	62,7	20	11,3
14627020	Diera-Zehren	1990 und später	364	100	138	37,9	101	27,7	17	4,7
14627030	Ebersbach	Insgesamt	1.417	100	639	45,1	359	25,3	198	14,0
14627030	Ebersbach	bis 1949	683	100	285	41,7	167	24,5	132	19,3
14627030	Ebersbach	1950 - 1989	287	100	126	43,9	96	33,4	25	8,7
14627030	Ebersbach	1990 und später	452	100	228	50,4	89	19,7	38	8,4
14627040	Glaubitz	Insgesamt	627	100	201	32,1	273	43,5	33	5,3
14627040	Glaubitz	bis 1949	267	100	98	36,7	111	41,6	19	7,1
14627040	Glaubitz	1950 - 1989	165	100	37	22,4	102	61,8	3	(1,8)
14627040	Glaubitz	1990 und später	195	100	64	32,8	57	29,2	9	(4,6)
14627050	Gröditz, Stadt	Insgesamt	1.500	100	568	37,9	419	27,9	57	3,8
14627050	Gröditz, Stadt	bis 1949	715	100	330	46,2	237	33,1	33	4,6
14627050	Gröditz, Stadt	1950 - 1989	540	100	131	24,3	152	28,1	19	3,5
14627050	Gröditz, Stadt	1990 und später	241	100	109	45,2	34	14,1	5	(2,1)
14627060	Großenhain, Stadt	Insgesamt	4.553	100	2.098	46,1	1.204	26,4	206	4,5
14627060	Großenhain, Stadt	bis 1949	2.297	100	1.210	52,7	593	25,8	131	5,7
14627060	Großenhain, Stadt	1950 - 1989	1.118	100	425	38,0	346	30,9	37	3,3
14627060	Großenhain, Stadt	1990 und später	1.141	100	463	40,6	261	22,9	42	3,7
14627070	Hirschstein	Insgesamt	694	100	103	14,8	362	52,2	65	9,4
14627070	Hirschstein	bis 1949	366	100	49	13,4	181	49,5	41	11,2
14627070	Hirschstein	1950 - 1989	135	100	15	11,1	86	63,7	10	7,4
14627070	Hirschstein	1990 und später	193	100	35	18,1	98	50,8	18	9,3
14627080	Käbschütztal	Insgesamt	850	100	207	24,4	311	36,6	107	12,6
14627080	Käbschütztal	bis 1949	443	100	87	19,6	165	37,2	79	17,8
14627080	Käbschütztal	1950 - 1989	211	100	68	32,2	92	43,6	14	6,6
14627080	Käbschütztal	1990 und später	196	100	52	26,5	53	27,0	14	7,1
14627100	Klipphausen	Insgesamt	3.258	100	1.654	50,8	706	21,7	281	8,6
14627100	Klipphausen	bis 1949	1.501	100	774	51,6	302	20,1	176	11,7
14627100	Klipphausen	1950 - 1989	529	100	235	44,4	186	35,2	44	8,3
14627100	Klipphausen	1990 und später	1.228	100	645	52,5	212	17,3	56	4,6
14627110	Lampertswalde	Insgesamt	877	100	211	24,1	365	41,6	113	12,9
14627110	Lampertswalde	bis 1949	394	100	76	19,3	169	42,9	71	18,0
14627110	Lampertswalde	1950 - 1989	244	100	50	20,5	131	53,7	26	10,7
14627110	Lampertswalde	1990 und später	239	100	85	35,6	68	28,5	15	6,3
14627130	Lommatzsch, Stadt	Insgesamt	1.357	100	693	51,1	323	23,8	91	6,7
14627130	Lommatzsch, Stadt	bis 1949	815	100	438	53,7	162	19,9	55	6,7
14627130	Lommatzsch, Stadt	1950 - 1989	301	100	148	49,2	100	33,2	17	5,6
14627130	Lommatzsch, Stadt	1990 und später	236	100	106	44,9	60	25,4	19	8,1
14627140	Meißen, Stadt	Insgesamt	4.691	100	2.965	63,2	296	6,3	99	2,1
14627140	Meißen, Stadt	bis 1949	2.969	100	2.022	68,1	175	5,9	78	2,6
14627140	Meißen, Stadt	1950 - 1989	720	100	396	55,0	77	10,7	9	(1,3)
14627140	Meißen, Stadt	1990 und später	1.002	100	548	54,7	43	4,3	13	1,3
14627150	Moritzburg	Insgesamt	2.575	100	1.317	51,1	588	22,8	150	5,8
14627150	Moritzburg	bis 1949	951	100	479	50,4	268	28,2	81	8,5
14627150	Moritzburg	1950 - 1989	381	100	167	43,8	153	40,2	29	7,6
14627150	Moritzburg	1990 und später	1.244	100	671	53,9	169	13,6	39	3,1
14627170	Niederau	Insgesamt	1.236	100	514	41,6	394	31,9	98	7,9
14627170	Niederau	bis 1949	624	100	273	43,8	214	34,3	64	10,3
14627170	Niederau	1950 - 1989	132	100	52	39,4	61	46,2	12	9,1
14627170	Niederau	1990 und später	480	100	197	41,0	119	24,8	22	4,6
14627180	Nossen, Stadt	Insgesamt	3.053	100	1.328	43,5	859	28,1	292	9,6
14627180	Nossen, Stadt	bis 1949	1.969	100	877	44,5	515	26,2	219	11,1
14627180	Nossen, Stadt	1950 - 1989	463	100	174	37,6	199	43,0	39	8,4
14627180	Nossen, Stadt	1990 und später	621	100	278	44,8	147	23,7	33	5,3
14627190	Nünchritz	Insgesamt	1.598	100	560	35,0	669	41,9	63	3,9
14627190	Nünchritz	bis 1949	752	100	237	31,5	343	45,6	44	5,9
14627190	Nünchritz	1950 - 1989	415	100	188	45,3	174	41,9	9	(2,2)
14627190	Nünchritz	1990 und später	432	100	129	29,9	157	36,3	10	2,3
14627200	Priestewitz	Insgesamt	981	100	199	20,3	488	49,7	106	10,8
14627200	Priestewitz	bis 1949	533	100	89	16,7	281	52,7	72	13,5
14627200	Priestewitz	1950 - 1989	182	100	31	17,0	112	61,5	20	11,0
14627200	Priestewitz	1990 und später	262	100	73	27,9	94	35,9	13	5,0
14627210	Radebeul, Stadt	Insgesamt	7.504	100	5.747	76,6	671	8,9	179	2,4
14627210	Radebeul, Stadt	bis 1949	4.334	100	3.466	80,0	384	8,9	91	2,1
14627210	Radebeul, Stadt	1950 - 1989	887	100	632	71,3	149	16,8	41	4,6
14627210	Radebeul, Stadt	1990 und später	2.284	100	1.648	72,2	138	6,0	47	2,1
14627220	Radeburg, Stadt	Insgesamt	1.923	100	973	50,6	524	27,2	108	5,6
14627220	Radeburg, Stadt	bis 1949	858	100	397	46,3	279	32,5	79	9,2
14627220	Radeburg, Stadt	1950 - 1989	345	100	182	52,8	113	32,8	13	3,8
14627220	Radeburg, Stadt	1990 und später	726	100	396	54,5	132	18,2	22	3,0
14627230	Riesa, Stadt	Insgesamt	5.281	100	2.907	55,0	698	13,2	75	1,4
14627230	Riesa, Stadt	bis 1949	2.529	100	1.724	68,2	349	13,8	51	2,0
14627230	Riesa, Stadt	1950 - 1989	1.674	100	666	39,8	218	13,0	12	0,7
14627230	Riesa, Stadt	1990 und später	1.077	100	517	48,0	130	12,1	14	1,3
14627240	Röderaue	Insgesamt	917	100	138	15,0	422	46,0	84	9,2
14627240	Röderaue	bis 1949	440	100	56	12,7	189	43,0	42	9,5
14627240	Röderaue	1950 - 1989	263	100	36	13,7	165	62,7	26	9,9
14627240	Röderaue	1990 und später	214	100	46	21,5	72	33,6	17	7,9
14627250	Schönfeld	Insgesamt	564	100	82	14,5	310	55,0	96	17,0
14627250	Schönfeld	bis 1949	195	100	17	8,7	103	52,8	50	25,6
14627250	Schönfeld	1950 - 1989	218	100	23	10,6	151	69,3	30	13,8
14627250	Schönfeld	1990 und später	147	100	42	28,6	56	38,1	15	10,2

AGS	Kreisfreie Stadt Landkreis Gemeinde Land	Baujahr	Kohle absolut	Kohle in %	Sonstige absolut	Sonstige in %
14626600	Weißwasser/O.L., Stadt	Insgesamt	27	1,0	826	31,1
14626600	Weißwasser/O.L., Stadt	bis 1949	18	1,9	114	12,1
14626600	Weißwasser/O.L., Stadt	1950 - 1989	6	(0,6)	565	53,6
14626600	Weißwasser/O.L., Stadt	1990 und später	3	(0,5)	154	23,5
14626610	Zittau, Stadt	Insgesamt	359	7,0	921	18,0
14626610	Zittau, Stadt	bis 1949	333	9,5	489	13,9
14626610	Zittau, Stadt	1950 - 1989	27	3,1	254	29,0
14626610	Zittau, Stadt	1990 und später	6	(0,8)	173	23,7
14627	Meißen	Insgesamt	1.446	2,4	11.410	19,3
14627	Meißen	bis 1949	1.167	3,9	3.797	12,6
14627	Meißen	1950 - 1989	248	2,0	2.586	21,4
14627	Meißen	1990 und später	33	0,2	5.030	29,7
14627010	Coswig, Stadt	Insgesamt	44	1,2	1.112	29,9
14627010	Coswig, Stadt	bis 1949	41	2,5	251	15,3
14627010	Coswig, Stadt	1950 - 1989	3	(0,4)	435	51,8
14627010	Coswig, Stadt	1990 und später	-	-	426	34,5
14627020	Diera-Zehren	Insgesamt	39	3,3	229	19,5
14627020	Diera-Zehren	bis 1949	32	5,1	108	17,2
14627020	Diera-Zehren	1950 - 1989	9	(5,1)	14	7,9
14627020	Diera-Zehren	1990 und später	-	-	105	28,8
14627030	Ebersbach	Insgesamt	52	3,7	167	11,8
14627030	Ebersbach	bis 1949	44	6,4	53	7,8
14627030	Ebersbach	1950 - 1989	9	(3,1)	24	8,4
14627030	Ebersbach	1990 und später	-	-	92	20,4
14627040	Glaubitz	Insgesamt	17	2,7	106	16,9
14627040	Glaubitz	bis 1949	12	4,5	22	8,2
14627040	Glaubitz	1950 - 1989	3	(1,8)	13	7,9
14627040	Glaubitz	1990 und später	-	-	66	33,8
14627050	Gröditz, Stadt	Insgesamt	22	1,5	430	28,7
14627050	Gröditz, Stadt	bis 1949	16	2,2	100	14,0
14627050	Gröditz, Stadt	1950 - 1989	7	(1,3)	232	43,0
14627050	Gröditz, Stadt	1990 und später	-	-	99	41,1
14627060	Großenhain, Stadt	Insgesamt	102	2,2	947	20,8
14627060	Großenhain, Stadt	bis 1949	81	3,5	286	12,5
14627060	Großenhain, Stadt	1950 - 1989	18	1,6	292	26,1
14627060	Großenhain, Stadt	1990 und später	8	(0,7)	368	32,3
14627070	Hirschstein	Insgesamt	38	5,5	120	17,3
14627070	Hirschstein	bis 1949	27	7,4	66	18,0
14627070	Hirschstein	1950 - 1989	12	8,9	14	10,4
14627070	Hirschstein	1990 und später	-	-	42	21,8
14627080	Käbschütztal	Insgesamt	54	6,4	173	20,4
14627080	Käbschütztal	bis 1949	40	9,0	71	16,0
14627080	Käbschütztal	1950 - 1989	12	5,7	26	12,3
14627080	Käbschütztal	1990 und später	3	(1,5)	76	38,8
14627100	Klipphausen	Insgesamt	118	3,6	508	15,6
14627100	Klipphausen	bis 1949	95	6,3	154	10,3
14627100	Klipphausen	1950 - 1989	18	3,4	45	8,5
14627100	Klipphausen	1990 und später	5	(0,4)	305	24,8
14627110	Lampertswalde	Insgesamt	27	3,1	162	18,5
14627110	Lampertswalde	bis 1949	17	4,3	60	15,2
14627110	Lampertswalde	1950 - 1989	8	(3,3)	30	12,3
14627110	Lampertswalde	1990 und später	3	(1,3)	68	28,5
14627130	Lommatzsch, Stadt	Insgesamt	57	4,2	194	14,3
14627130	Lommatzsch, Stadt	bis 1949	44	5,4	120	14,7
14627130	Lommatzsch, Stadt	1950 - 1989	10	3,3	27	9,0
14627130	Lommatzsch, Stadt	1990 und später	3	(1,3)	47	19,9
14627140	Meißen, Stadt	Insgesamt	79	1,7	1.249	26,6
14627140	Meißen, Stadt	bis 1949	65	2,2	635	21,4
14627140	Meißen, Stadt	1950 - 1989	13	1,8	224	31,1
14627140	Meißen, Stadt	1990 und später	-	-	393	39,2
14627150	Moritzburg	Insgesamt	33	1,3	488	19,0
14627150	Moritzburg	bis 1949	29	3,0	94	9,9
14627150	Moritzburg	1950 - 1989	5	(1,3)	26	6,8
14627150	Moritzburg	1990 und später	3	(0,2)	366	29,4
14627170	Niederau	Insgesamt	33	2,7	194	15,7
14627170	Niederau	bis 1949	33	5,3	44	7,1
14627170	Niederau	1950 - 1989	3	(2,3)	4	(3,0)
14627170	Niederau	1990 und später	-	-	145	30,2
14627180	Nossen, Stadt	Insgesamt	173	5,7	406	13,3
14627180	Nossen, Stadt	bis 1949	155	7,9	210	10,7
14627180	Nossen, Stadt	1950 - 1989	7	(1,5)	42	9,1
14627180	Nossen, Stadt	1990 und später	6	(1,0)	153	24,6
14627190	Nünchritz	Insgesamt	37	2,3	271	17,0
14627190	Nünchritz	bis 1949	29	3,9	103	13,7
14627190	Nünchritz	1950 - 1989	9	(2,2)	39	9,4
14627190	Nünchritz	1990 und später	3	(0,7)	133	30,8
14627200	Priestewitz	Insgesamt	33	3,4	159	16,2
14627200	Priestewitz	bis 1949	26	4,9	58	10,9
14627200	Priestewitz	1950 - 1989	-	-	22	12,1
14627200	Priestewitz	1990 und später	-	-	79	30,2
14627210	Radebeul, Stadt	Insgesamt	124	1,7	790	10,5
14627210	Radebeul, Stadt	bis 1949	104	2,4	289	6,7
14627210	Radebeul, Stadt	1950 - 1989	14	1,6	47	5,3
14627210	Radebeul, Stadt	1990 und später	-	-	456	20,0
14627220	Radeburg, Stadt	Insgesamt	40	2,1	278	14,5
14627220	Radeburg, Stadt	bis 1949	36	4,2	71	8,3
14627220	Radeburg, Stadt	1950 - 1989	6	(1,7)	32	9,3
14627220	Radeburg, Stadt	1990 und später	-	-	176	24,2
14627230	Riesa, Stadt	Insgesamt	80	1,5	1.521	28,8
14627230	Riesa, Stadt	bis 1949	65	2,6	344	13,6
14627230	Riesa, Stadt	1950 - 1989	12	0,7	765	45,7
14627230	Riesa, Stadt	1990 und später	-	-	412	38,3
14627240	Röderaue	Insgesamt	24	2,6	246	26,8
14627240	Röderaue	bis 1949	16	3,6	137	31,1
14627240	Röderaue	1950 - 1989	5	(1,9)	36	13,7
14627240	Röderaue	1990 und später	3	(1,4)	77	36,0
14627250	Schönfeld	Insgesamt	12	2,1	70	12,4
14627250	Schönfeld	bis 1949	6	(3,1)	15	7,7
14627250	Schönfeld	1950 - 1989	9	(4,1)	13	6,0
14627250	Schönfeld	1990 und später	-	-	44	29,9

AGS	Kreisfreie Stadt Landkreis Gemeinde Land	Baujahr	Insgesamt absolut	Insgesamt in %	Gas absolut	Gas in %	Heizöl absolut	Heizöl in %	Holz, Holzpellets absolut	Holz, Holzpellets in %
14627260	Stauchitz	Insgesamt	1.002	100	170	17,0	557	55,6	59	5,9
14627260	Stauchitz	bis 1949	420	100	65	15,5	231	55,0	36	8,6
14627260	Stauchitz	1950 - 1989	324	100	45	13,9	228	70,4	21	6,5
14627260	Stauchitz	1990 und später	256	100	62	24,2	99	38,7	9	(3,5)
14627270	Strehla, Stadt	Insgesamt	1.125	100	662	58,8	204	18,1	50	4,4
14627270	Strehla, Stadt	bis 1949	596	100	337	56,5	114	19,1	26	4,4
14627270	Strehla, Stadt	1950 - 1989	264	100	157	59,5	67	25,4	13	4,9
14627270	Strehla, Stadt	1990 und später	264	100	163	61,7	23	8,7	11	4,2
14627290	Thiendorf	Insgesamt	1.181	100	157	13,3	471	39,9	272	23,0
14627290	Thiendorf	bis 1949	498	100	47	9,4	195	39,2	163	32,7
14627290	Thiendorf	1950 - 1989	272	100	22	8,1	168	61,8	52	19,1
14627290	Thiendorf	1990 und später	409	100	88	21,5	107	26,2	54	13,2
14627310	Weinböhla	Insgesamt	3.204	100	1.881	58,7	552	17,2	109	3,4
14627310	Weinböhla	bis 1949	1.425	100	901	63,2	293	20,6	51	3,6
14627310	Weinböhla	1950 - 1989	478	100	249	52,1	142	29,7	38	7,9
14627310	Weinböhla	1990 und später	1.303	100	733	56,3	117	9,0	21	1,6
14627340	Wülknitz	Insgesamt	558	100	170	30,5	238	42,7	54	9,7
14627340	Wülknitz	bis 1949	266	100	90	33,8	114	42,9	24	9,0
14627340	Wülknitz	1950 - 1989	162	100	44	27,2	81	50,0	18	11,1
14627340	Wülknitz	1990 und später	122	100	40	32,8	37	30,3	10	8,2
14627360	Zeithain	Insgesamt	1.679	100	719	42,8	531	31,6	88	5,2
14627360	Zeithain	bis 1949	957	100	413	43,2	348	36,4	51	5,3
14627360	Zeithain	1950 - 1989	381	100	162	42,5	119	31,2	23	6,0
14627360	Zeithain	1990 und später	339	100	142	41,9	60	17,7	13	3,8
14628	Sächsische Schweiz-Osterzgebirge	Insgesamt	58.851	100	31.318	53,2	12.099	20,6	4.670	7,9
14628	Sächsische Schweiz-Osterzgebirge	bis 1949	29.295	100	15.580	53,2	6.596	22,5	2.975	10,2
14628	Sächsische Schweiz-Osterzgebirge	1950 - 1989	11.677	100	5.156	44,2	3.248	27,8	880	7,5
14628	Sächsische Schweiz-Osterzgebirge	1990 und später	17.884	100	10.583	59,2	2.253	12,6	819	4,6
14628010	Altenberg, Stadt	Insgesamt	2.410	100	932	38,7	815	33,8	288	12,0
14628010	Altenberg, Stadt	bis 1949	1.387	100	566	40,8	480	34,6	170	12,3
14628010	Altenberg, Stadt	1950 - 1989	660	100	223	33,8	219	33,2	74	11,2
14628010	Altenberg, Stadt	1990 und später	364	100	144	39,6	117	32,1	41	11,3
14628020	Bad Gottleuba-Berggießhübel, Stadt	Insgesamt	1.608	100	793	49,3	360	22,4	245	15,2
14628020	Bad Gottleuba-Berggießhübel, Stadt	bis 1949	890	100	432	48,5	185	20,8	158	17,8
14628020	Bad Gottleuba-Berggießhübel, Stadt	1950 - 1989	390	100	189	48,5	115	29,5	54	13,8
14628020	Bad Gottleuba-Berggießhübel, Stadt	1990 und später	328	100	167	50,9	62	18,9	33	10,1
14628030	Bad Schandau, Stadt	Insgesamt	1.022	100	614	60,1	222	21,7	45	4,4
14628030	Bad Schandau, Stadt	bis 1949	780	100	467	59,9	162	20,8	39	5,0
14628030	Bad Schandau, Stadt	1950 - 1989	156	100	91	58,3	49	31,4	5	(3,2)
14628030	Bad Schandau, Stadt	1990 und später	90	100	57	63,3	10	11,1	3	(3,3)
14628040	Bahretal	Insgesamt	639	100	268	41,9	203	31,8	91	14,2
14628040	Bahretal	bis 1949	298	100	101	33,9	108	36,2	60	20,1
14628040	Bahretal	1950 - 1989	115	100	22	19,1	66	57,4	17	14,8
14628040	Bahretal	1990 und später	226	100	145	64,2	29	12,8	14	6,2
14628050	Bannewitz	Insgesamt	2.886	100	2.023	70,1	290	10,0	93	3,2
14628050	Bannewitz	bis 1949	891	100	639	71,7	117	13,1	52	5,8
14628050	Bannewitz	1950 - 1989	397	100	264	66,5	89	22,4	13	3,3
14628050	Bannewitz	1990 und später	1.592	100	1.121	70,4	90	5,7	28	1,8
14628060	Dippoldiswalde, Stadt	Insgesamt	3.756	100	1.789	47,6	1.044	27,8	397	10,6
14628060	Dippoldiswalde, Stadt	bis 1949	1.574	100	704	44,7	449	28,5	209	13,3
14628060	Dippoldiswalde, Stadt	1950 - 1989	1.085	100	521	48,0	372	34,3	118	10,9
14628060	Dippoldiswalde, Stadt	1990 und später	1.097	100	561	51,1	227	20,7	69	6,3
14628070	Dohma	Insgesamt	578	100	241	41,7	200	34,6	56	9,7
14628070	Dohma	bis 1949	285	100	109	38,2	101	35,4	33	11,6
14628070	Dohma	1950 - 1989	121	100	33	27,3	65	53,7	15	12,4
14628070	Dohma	1990 und später	171	100	99	57,9	31	18,1	8	(4,7)
14628080	Dohna, Stadt	Insgesamt	1.672	100	1.103	66,0	284	17,0	67	4,0
14628080	Dohna, Stadt	bis 1949	620	100	400	64,5	124	20,0	35	5,6
14628080	Dohna, Stadt	1950 - 1989	287	100	153	53,3	94	32,8	21	7,3
14628080	Dohna, Stadt	1990 und später	768	100	549	71,5	67	8,7	11	1,4
14628090	Dorfhain	Insgesamt	345	100	226	65,5	51	14,8	34	9,9
14628090	Dorfhain	bis 1949	166	100	104	62,7	24	14,5	21	12,7
14628090	Dorfhain	1950 - 1989	88	100	60	68,2	20	22,7	5	(5,7)
14628090	Dorfhain	1990 und später	94	100	65	69,1	3	(3,2)	8	(8,5)
14628100	Dürrröhrsdorf-Dittersbach	Insgesamt	1.293	100	496	38,4	364	28,2	153	11,8
14628100	Dürrröhrsdorf-Dittersbach	bis 1949	641	100	199	31,0	193	30,1	104	16,2
14628100	Dürrröhrsdorf-Dittersbach	1950 - 1989	251	100	96	38,2	98	39,0	28	11,2
14628100	Dürrröhrsdorf-Dittersbach	1990 und später	402	100	200	49,8	78	19,4	23	5,7
14628110	Freital, Stadt	Insgesamt	7.578	100	4.792	63,2	930	12,3	204	2,7
14628110	Freital, Stadt	bis 1949	3.636	100	2.401	66,0	608	16,7	124	3,4
14628110	Freital, Stadt	1950 - 1989	1.162	100	489	42,1	157	13,5	26	2,2
14628110	Freital, Stadt	1990 und später	2.777	100	1.902	68,5	163	5,9	56	2,0
14628130	Glashütte, Stadt	Insgesamt	1.920	100	806	42,0	550	28,6	276	14,4
14628130	Glashütte, Stadt	bis 1949	962	100	354	36,8	304	31,6	170	17,7
14628130	Glashütte, Stadt	1950 - 1989	476	100	196	41,2	162	34,0	60	12,6
14628130	Glashütte, Stadt	1990 und später	483	100	255	52,8	84	17,4	46	9,5
14628140	Gohrisch	Insgesamt	639	100	254	39,7	247	38,7	62	9,7
14628140	Gohrisch	bis 1949	362	100	151	41,7	135	37,3	35	9,7
14628140	Gohrisch	1950 - 1989	170	100	58	34,1	82	48,2	20	11,8
14628140	Gohrisch	1990 und später	101	100	45	44,6	25	24,8	8	(7,9)
14628150	Hartmannsdorf-Reichenau	Insgesamt	340	100	20	5,9	153	45,0	82	24,1
14628150	Hartmannsdorf-Reichenau	bis 1949	192	100	11	5,7	81	42,2	48	25,0
14628150	Hartmannsdorf-Reichenau	1950 - 1989	84	100	6	(7,1)	49	58,3	16	19,0
14628150	Hartmannsdorf-Reichenau	1990 und später	69	100	3	(4,3)	27	39,1	15	21,7
14628160	Heidenau, Stadt	Insgesamt	2.197	100	1.231	56,0	92	4,2	30	1,4
14628160	Heidenau, Stadt	bis 1949	1.151	100	746	64,8	63	5,5	15	1,3
14628160	Heidenau, Stadt	1950 - 1989	560	100	156	27,9	14	2,5	7	(1,3)
14628160	Heidenau, Stadt	1990 und später	492	100	324	65,9	15	3,0	8	(1,6)
14628170	Hermisdorf/Erzgeb.	Insgesamt	260	100	47	18,1	66	25,4	97	37,3
14628170	Hermisdorf/Erzgeb.	bis 1949	147	100	27	18,4	34	23,1	62	42,2
14628170	Hermisdorf/Erzgeb.	1950 - 1989	76	100	14	18,4	22	28,9	24	31,6
14628170	Hermisdorf/Erzgeb.	1990 und später	31	100	6	(19,4)	6	(19,4)	14	45,2
14628190	Hohnstein, Stadt	Insgesamt	1.028	100	365	35,5	317	30,8	150	14,6
14628190	Hohnstein, Stadt	bis 1949	640	100	220	34,4	167	26,1	114	17,8
14628190	Hohnstein, Stadt	1950 - 1989	223	100	80	35,9	103	46,2	18	8,1
14628190	Hohnstein, Stadt	1990 und später	169	100	67	39,6	49	29,0	20	11,8
14628205	Klingenberg	Insgesamt	1.924	100	582	30,2	701	36,4	337	17,5
14628205	Klingenberg	bis 1949	1.109	100	300	27,1	407	36,7	229	20,6
14628205	Klingenberg	1950 - 1989	419	100	118	28,2	202	48,2	60	14,3
14628205	Klingenberg	1990 und später	389	100	166	42,7	87	22,4	47	12,1

AGS	Kreisfreie Stadt Landkreis Gemeinde Land	Baujahr	Kohle absolut	Kohle in %	Sonstige absolut	Sonstige in %
14627260	Stauchitz	Insgesamt	23	2,3	192	19,2
14627260	Stauchitz	bis 1949	15	3,6	77	18,3
14627260	Stauchitz	1950 - 1989	8	(2,5)	30	9,3
14627260	Stauchitz	1990 und später	-	-	84	32,8
14627270	Strehla, Stadt	Insgesamt	32	2,8	175	15,6
14627270	Strehla, Stadt	bis 1949	33	5,5	85	14,3
14627270	Strehla, Stadt	1950 - 1989	-	-	27	10,2
14627270	Strehla, Stadt	1990 und später	-	-	69	26,1
14627290	Thiendorf	Insgesamt	51	4,3	237	20,1
14627290	Thiendorf	bis 1949	28	5,6	64	12,9
14627290	Thiendorf	1950 - 1989	19	7,0	13	4,8
14627290	Thiendorf	1990 und später	-	-	159	38,9
14627310	Weinböhla	Insgesamt	59	1,8	609	19,0
14627310	Weinböhla	bis 1949	47	3,3	136	9,5
14627310	Weinböhla	1950 - 1989	16	3,3	33	6,9
14627310	Weinböhla	1990 und später	-	-	432	33,2
14627340	Wülknitz	Insgesamt	20	3,6	76	13,6
14627340	Wülknitz	bis 1949	13	4,9	29	10,9
14627340	Wülknitz	1950 - 1989	4	(2,5)	11	6,8
14627340	Wülknitz	1990 und später	-	-	35	28,7
14627360	Zeithain	Insgesamt	32	1,9	310	18,5
14627360	Zeithain	bis 1949	29	3,0	115	12,0
14627360	Zeithain	1950 - 1989	5	(1,3)	72	18,9
14627360	Zeithain	1990 und später	-	-	121	35,7
14628	Sächsische Schweiz-Osterzgebirge	Insgesamt	1.418	2,4	9.340	15,9
14628	Sächsische Schweiz-Osterzgebirge	bis 1949	1.152	3,9	2.998	10,2
14628	Sächsische Schweiz-Osterzgebirge	1950 - 1989	224	1,9	2.166	18,5
14628	Sächsische Schweiz-Osterzgebirge	1990 und später	44	0,2	4.183	23,4
14628010	Altenberg, Stadt	Insgesamt	67	2,8	308	12,8
14628010	Altenberg, Stadt	bis 1949	57	4,1	112	8,1
14628010	Altenberg, Stadt	1950 - 1989	5	(0,8)	137	20,8
14628010	Altenberg, Stadt	1990 und später	-	-	59	16,2
14628020	Bad Gottleuba-Berggießhübel, Stadt	Insgesamt	62	3,9	150	9,3
14628020	Bad Gottleuba-Berggießhübel, Stadt	bis 1949	51	5,7	65	7,3
14628020	Bad Gottleuba-Berggießhübel, Stadt	1950 - 1989	11	2,8	26	6,7
14628020	Bad Gottleuba-Berggießhübel, Stadt	1990 und später	-	-	57	17,4
14628030	Bad Schandau, Stadt	Insgesamt	39	3,8	102	10,0
14628030	Bad Schandau, Stadt	bis 1949	35	4,5	79	10,1
14628030	Bad Schandau, Stadt	1950 - 1989	7	(4,5)	9	(5,8)
14628030	Bad Schandau, Stadt	1990 und später	3	(3,3)	17	18,9
14628040	Bahretal	Insgesamt	16	2,5	65	10,2
14628040	Bahretal	bis 1949	13	4,4	17	5,7
14628040	Bahretal	1950 - 1989	-	-	7	(6,1)
14628040	Bahretal	1990 und später	-	-	37	16,4
14628050	Bannewitz	Insgesamt	32	1,1	450	15,6
14628050	Bannewitz	bis 1949	26	2,9	64	7,2
14628050	Bannewitz	1950 - 1989	8	(2,0)	27	6,8
14628050	Bannewitz	1990 und später	-	-	356	22,4
14628060	Dippoldiswalde, Stadt	Insgesamt	93	2,5	433	11,5
14628060	Dippoldiswalde, Stadt	bis 1949	78	5,0	136	8,6
14628060	Dippoldiswalde, Stadt	1950 - 1989	14	1,3	58	5,3
14628060	Dippoldiswalde, Stadt	1990 und später	-	-	239	21,8
14628070	Dohma	Insgesamt	23	4,0	58	10,0
14628070	Dohma	bis 1949	22	7,7	21	7,4
14628070	Dohma	1950 - 1989	3	(2,5)	8	(6,6)
14628070	Dohma	1990 und später	3	(1,8)	34	19,9
14628080	Dohna, Stadt	Insgesamt	24	1,4	195	11,7
14628080	Dohna, Stadt	bis 1949	14	2,3	42	6,8
14628080	Dohna, Stadt	1950 - 1989	6	(2,1)	11	3,8
14628080	Dohna, Stadt	1990 und später	-	-	141	18,4
14628090	Dorfhain	Insgesamt	7	(2,0)	33	9,6
14628090	Dorfhain	bis 1949	3	(1,8)	13	7,8
14628090	Dorfhain	1950 - 1989	3	(3,4)	3	(3,4)
14628090	Dorfhain	1990 und später	-	-	14	14,9
14628100	Dürrröhrsdorf-Dittersbach	Insgesamt	88	6,8	191	14,8
14628100	Dürrröhrsdorf-Dittersbach	bis 1949	77	12,0	72	11,2
14628100	Dürrröhrsdorf-Dittersbach	1950 - 1989	11	4,4	19	7,6
14628100	Dürrröhrsdorf-Dittersbach	1990 und später	-	-	103	25,6
14628110	Freital, Stadt	Insgesamt	76	1,0	1.578	20,8
14628110	Freital, Stadt	bis 1949	59	1,6	442	12,2
14628110	Freital, Stadt	1950 - 1989	8	(0,7)	483	41,6
14628110	Freital, Stadt	1990 und später	3	(0,1)	653	23,5
14628130	Glashütte, Stadt	Insgesamt	64	3,3	230	12,0
14628130	Glashütte, Stadt	bis 1949	48	5,0	85	8,8
14628130	Glashütte, Stadt	1950 - 1989	13	2,7	40	8,4
14628130	Glashütte, Stadt	1990 und später	-	-	106	21,9
14628140	Gohrisch	Insgesamt	15	2,3	61	9,5
14628140	Gohrisch	bis 1949	11	3,0	28	7,7
14628140	Gohrisch	1950 - 1989	3	(1,8)	9	(5,3)
14628140	Gohrisch	1990 und später	-	-	23	22,8
14628150	Hartmannsdorf-Reichenau	Insgesamt	11	3,2	75	22,1
14628150	Hartmannsdorf-Reichenau	bis 1949	9	(4,7)	41	21,4
14628150	Hartmannsdorf-Reichenau	1950 - 1989	-	-	15	17,9
14628150	Hartmannsdorf-Reichenau	1990 und später	-	-	20	29,0
14628160	Heidenau, Stadt	Insgesamt	-	-	839	38,2
14628160	Heidenau, Stadt	bis 1949	-	-	320	27,8
14628160	Heidenau, Stadt	1950 - 1989	-	-	377	67,3
14628160	Heidenau, Stadt	1990 und später	-	-	142	28,9
14628170	Hermisdorf/Erzgeb.	Insgesamt	9	(3,5)	42	16,2
14628170	Hermisdorf/Erzgeb.	bis 1949	3	(2,0)	25	17,0
14628170	Hermisdorf/Erzgeb.	1950 - 1989	3	(3,9)	9	(11,8)
14628170	Hermisdorf/Erzgeb.	1990 und später	-	-	6	(19,4)
14628190	Hohnstein, Stadt	Insgesamt	57	5,5	140	13,6
14628190	Hohnstein, Stadt	bis 1949	48	7,5	96	15,0
14628190	Hohnstein, Stadt	1950 - 1989	8	(3,6)	17	7,6
14628190	Hohnstein, Stadt	1990 und später	-	-	33	19,5
14628205	Klingenberg	Insgesamt	58	3,0	244	12,7
14628205	Klingenberg	bis 1949	41	3,7	133	12,0
14628205	Klingenberg	1950 - 1989	13	3,1	28	6,7
14628205	Klingenberg	1990 und später	3	(0,8)	87	22,4

AGS	Kreisfreie Stadt Landkreis Gemeinde Land	Baujahr	Insgesamt absolut	Insgesamt in %	Gas absolut	Gas in %	Heizöl absolut	Heizöl in %	Holz, Holzpellets absolut	Holz, Holzpellets in %
14628210	Königstein/Sächs. Schw., Stadt	Insgesamt	620	100	394	63,5	106	17,1	58	9,4
14628210	Königstein/Sächs. Schw., Stadt	bis 1949	431	100	281	65,2	65	15,1	43	10,0
14628210	Königstein/Sächs. Schw., Stadt	1950 - 1989	114	100	66	57,9	31	27,2	10	8,8
14628210	Königstein/Sächs. Schw., Stadt	1990 und später	73	100	42	57,5	16	21,9	8	(11,0)
14628220	Kreischa	Insgesamt	1.297	100	787	60,7	219	16,9	71	5,5
14628220	Kreischa	bis 1949	486	100	311	64,0	87	17,9	33	6,8
14628220	Kreischa	1950 - 1989	207	100	117	56,5	56	27,1	10	4,8
14628220	Kreischa	1990 und später	603	100	363	60,2	74	12,3	28	4,6
14628230	Liebstadt, Stadt	Insgesamt	410	100	46	11,2	192	46,8	94	22,9
14628230	Liebstadt, Stadt	bis 1949	263	100	31	11,8	111	42,2	76	28,9
14628230	Liebstadt, Stadt	1950 - 1989	82	100	8	(9,8)	51	62,2	13	15,9
14628230	Liebstadt, Stadt	1990 und später	65	100	7	(10,8)	27	41,5	3	(4,6)
14628240	Lohmen	Insgesamt	905	100	605	66,9	102	11,3	57	6,3
14628240	Lohmen	bis 1949	505	100	331	65,5	68	13,5	42	8,3
14628240	Lohmen	1950 - 1989	138	100	88	63,8	25	18,1	9	(6,5)
14628240	Lohmen	1990 und später	260	100	183	70,4	11	4,2	10	3,8
14628250	Müglitztal	Insgesamt	597	100	229	38,4	247	41,4	52	8,7
14628250	Müglitztal	bis 1949	274	100	101	36,9	93	33,9	41	15,0
14628250	Müglitztal	1950 - 1989	124	100	52	41,9	55	44,4	6	(4,8)
14628250	Müglitztal	1990 und später	202	100	77	38,1	94	46,5	3	(1,5)
14628260	Neustadt in Sachsen, Stadt	Insgesamt	2.950	100	1.442	48,9	676	22,9	244	8,3
14628260	Neustadt in Sachsen, Stadt	bis 1949	1.561	100	784	50,2	398	25,5	156	10,0
14628260	Neustadt in Sachsen, Stadt	1950 - 1989	643	100	290	45,1	138	21,5	36	5,6
14628260	Neustadt in Sachsen, Stadt	1990 und später	746	100	374	50,1	140	18,8	50	6,7
14628270	Pirna, Stadt	Insgesamt	6.754	100	4.661	69,0	485	7,2	172	2,5
14628270	Pirna, Stadt	bis 1949	3.097	100	2.388	77,1	311	10,0	104	3,4
14628270	Pirna, Stadt	1950 - 1989	1.625	100	927	57,0	102	6,3	37	2,3
14628270	Pirna, Stadt	1990 und später	2.036	100	1.345	66,1	73	3,6	31	1,5
14628300	Rabenau, Stadt	Insgesamt	1.199	100	551	46,0	349	29,1	114	9,5
14628300	Rabenau, Stadt	bis 1949	650	100	302	46,5	200	30,8	69	10,6
14628300	Rabenau, Stadt	1950 - 1989	170	100	66	38,8	79	46,5	17	10,0
14628300	Rabenau, Stadt	1990 und später	380	100	181	47,6	74	19,5	27	7,1
14628310	Rathen, Kurort	Insgesamt	130	100	69	53,1	39	30,0	6	(4,6)
14628310	Rathen, Kurort	bis 1949	95	100	48	50,5	25	26,3	9	(9,5)
14628310	Rathen, Kurort	1950 - 1989	17	100	6	(40,0)	6	(42,9)	-	-
14628310	Rathen, Kurort	1990 und später	22	100	15	75,0	4	(18,2)	3	(13,6)
14628320	Rathmannsdorf	Insgesamt	261	100	133	51,0	66	25,3	17	6,5
14628320	Rathmannsdorf	bis 1949	197	100	102	51,8	46	23,4	15	7,6
14628320	Rathmannsdorf	1950 - 1989	34	100	14	41,2	13	38,2	3	(8,8)
14628320	Rathmannsdorf	1990 und später	30	100	14	46,7	8	(26,7)	-	-
14628330	Reinhardtsdorf-Schöna	Insgesamt	463	100	64	13,8	260	56,2	57	12,3
14628330	Reinhardtsdorf-Schöna	bis 1949	331	100	50	15,1	176	53,2	43	13,0
14628330	Reinhardtsdorf-Schöna	1950 - 1989	55	100	3	(5,5)	46	83,6	-	-
14628330	Reinhardtsdorf-Schöna	1990 und später	78	100	12	15,4	41	52,6	16	20,5
14628340	Rosenthal-Bielatal	Insgesamt	542	100	93	17,2	255	47,0	119	22,0
14628340	Rosenthal-Bielatal	bis 1949	335	100	66	19,7	137	40,9	80	23,9
14628340	Rosenthal-Bielatal	1950 - 1989	116	100	10	8,6	77	66,4	23	19,8
14628340	Rosenthal-Bielatal	1990 und später	89	100	14	15,7	41	46,1	19	21,3
14628360	Sebnitz, Stadt	Insgesamt	2.524	100	1.301	51,5	528	20,9	300	11,9
14628360	Sebnitz, Stadt	bis 1949	1.689	100	879	52,0	315	18,7	220	13,0
14628360	Sebnitz, Stadt	1950 - 1989	386	100	169	43,8	132	34,2	41	10,6
14628360	Sebnitz, Stadt	1990 und später	445	100	254	57,1	78	17,5	36	8,1
14628370	Stadt Wehlen, Stadt	Insgesamt	476	100	290	60,9	83	17,4	26	5,5
14628370	Stadt Wehlen, Stadt	bis 1949	317	100	195	61,5	55	17,4	17	5,4
14628370	Stadt Wehlen, Stadt	1950 - 1989	59	100	28	47,5	18	30,5	3	(5,1)
14628370	Stadt Wehlen, Stadt	1990 und später	99	100	70	70,7	10	10,1	5	(5,1)
14628380	Stolpen, Stadt	Insgesamt	1.640	100	672	41,0	492	30,0	193	11,8
14628380	Stolpen, Stadt	bis 1949	853	100	368	43,1	232	27,2	135	15,8
14628380	Stolpen, Stadt	1950 - 1989	343	100	123	35,9	156	45,5	24	7,0
14628380	Stolpen, Stadt	1990 und später	443	100	182	41,1	105	23,7	34	7,7
14628390	Struppen	Insgesamt	863	100	374	43,3	273	31,6	70	8,1
14628390	Struppen	bis 1949	378	100	158	41,8	134	35,4	36	9,5
14628390	Struppen	1950 - 1989	134	100	53	39,6	50	37,3	10	7,5
14628390	Struppen	1990 und später	351	100	163	46,4	87	24,8	24	6,8
14628400	Tharandt, Stadt	Insgesamt	1.470	100	933	63,5	231	15,7	134	9,1
14628400	Tharandt, Stadt	bis 1949	679	100	446	65,7	112	16,5	71	10,5
14628400	Tharandt, Stadt	1950 - 1989	295	100	184	62,4	61	20,7	30	10,2
14628400	Tharandt, Stadt	1990 und später	496	100	300	60,5	58	11,7	31	6,3
14628410	Wilsdruff, Stadt	Insgesamt	3.665	100	2.096	57,2	606	16,5	195	5,3
14628410	Wilsdruff, Stadt	bis 1949	1.422	100	806	56,7	295	20,7	119	8,4
14628410	Wilsdruff, Stadt	1950 - 1989	426	100	184	43,2	162	38,0	27	6,3
14628410	Wilsdruff, Stadt	1990 und später	1.816	100	1.106	60,9	150	8,3	46	2,5
14729	Leipzig	Insgesamt	71.131	100	41.345	58,1	13.824	19,4	2.932	4,1
14729	Leipzig	bis 1949	31.094	100	18.289	58,8	6.976	22,4	1.703	5,5
14729	Leipzig	1950 - 1989	15.526	100	7.971	51,3	4.423	28,5	673	4,3
14729	Leipzig	1990 und später	24.510	100	15.086	61,6	2.427	9,9	555	2,3
14729010	Bad Lausick, Stadt	Insgesamt	2.389	100	1.121	46,9	621	26,0	157	6,6
14729010	Bad Lausick, Stadt	bis 1949	955	100	482	50,5	243	25,4	87	9,1
14729010	Bad Lausick, Stadt	1950 - 1989	713	100	311	43,6	269	37,7	31	4,3
14729010	Bad Lausick, Stadt	1990 und später	720	100	328	45,6	104	14,4	39	5,4
14729020	Belgershain	Insgesamt	1.032	100	500	48,4	271	26,3	49	4,7
14729020	Belgershain	bis 1949	263	100	116	44,1	63	24,0	27	10,3
14729020	Belgershain	1950 - 1989	174	100	77	44,3	69	39,7	10	5,7
14729020	Belgershain	1990 und später	590	100	306	51,9	132	22,4	13	2,2
14729030	Bennewitz	Insgesamt	1.730	100	865	50,0	380	22,0	130	7,5
14729030	Bennewitz	bis 1949	659	100	344	52,2	168	25,5	44	6,7
14729030	Bennewitz	1950 - 1989	386	100	133	34,5	135	35,0	46	11,9
14729030	Bennewitz	1990 und später	685	100	390	56,9	76	11,1	39	5,7
14729040	Böhlen, Stadt	Insgesamt	1.418	100	1.025	72,3	116	8,2	31	2,2
14729040	Böhlen, Stadt	bis 1949	841	100	680	80,9	84	10,0	23	2,7
14729040	Böhlen, Stadt	1950 - 1989	192	100	104	54,2	15	7,8	-	-
14729040	Böhlen, Stadt	1990 und später	382	100	240	62,8	17	4,5	7	(1,8)
14729050	Borna, Stadt	Insgesamt	3.854	100	2.301	59,7	618	16,0	93	2,4
14729050	Borna, Stadt	bis 1949	1.564	100	1.048	67,0	292	18,7	53	3,4
14729050	Borna, Stadt	1950 - 1989	1.275	100	680	53,3	225	17,6	24	1,9
14729050	Borna, Stadt	1990 und später	1.015	100	572	56,4	98	9,7	12	1,2
14729060	Borsdorf	Insgesamt	2.060	100	1.515	73,5	178	8,6	30	1,5
14729060	Borsdorf	bis 1949	591	100	444	75,1	87	14,7	17	2,9
14729060	Borsdorf	1950 - 1989	293	100	189	64,5	48	16,4	4	(1,4)
14729060	Borsdorf	1990 und später	1.170	100	882	75,4	44	3,8	9	(0,8)

AGS	Kreisfreie Stadt Landkreis Gemeinde Land	Baujahr	Kohle absolut	Kohle in %	Sonstige absolut	Sonstige in %
14628210	Königstein/Sächs. Schw., Stadt	Insgesamt	25	4,0	40	6,5
14628210	Königstein/Sächs. Schw., Stadt	bis 1949	20	4,6	26	6,0
14628210	Königstein/Sächs. Schw., Stadt	1950 - 1989	3	(2,6)	-	-
14628210	Königstein/Sächs. Schw., Stadt	1990 und später	-	-	10	13,7
14628220	Kreischa	Insgesamt	13	1,0	205	15,8
14628220	Kreischa	bis 1949	12	2,5	44	9,1
14628220	Kreischa	1950 - 1989	-	-	21	10,1
14628220	Kreischa	1990 und später	-	-	140	23,2
14628230	Liebstadt, Stadt	Insgesamt	21	5,1	59	14,4
14628230	Liebstadt, Stadt	bis 1949	15	5,7	27	10,3
14628230	Liebstadt, Stadt	1950 - 1989	5	(6,1)	7	(8,5)
14628230	Liebstadt, Stadt	1990 und später	-	-	24	36,9
14628240	Lohmen	Insgesamt	38	4,2	105	11,6
14628240	Lohmen	bis 1949	34	6,7	32	6,3
14628240	Lohmen	1950 - 1989	5	(3,6)	14	10,1
14628240	Lohmen	1990 und später	-	-	58	22,3
14628250	Müglitztal	Insgesamt	15	2,5	58	9,7
14628250	Müglitztal	bis 1949	9	(3,3)	26	9,5
14628250	Müglitztal	1950 - 1989	3	(2,4)	9	(7,3)
14628250	Müglitztal	1990 und später	-	-	26	12,9
14628260	Neustadt in Sachsen, Stadt	Insgesamt	126	4,3	456	15,5
14628260	Neustadt in Sachsen, Stadt	bis 1949	109	7,0	117	7,5
14628260	Neustadt in Sachsen, Stadt	1950 - 1989	13	2,0	163	25,3
14628260	Neustadt in Sachsen, Stadt	1990 und später	4	(0,5)	177	23,7
14628270	Pirna, Stadt	Insgesamt	75	1,1	1.363	20,2
14628270	Pirna, Stadt	bis 1949	55	1,8	240	7,7
14628270	Pirna, Stadt	1950 - 1989	14	0,9	542	33,4
14628270	Pirna, Stadt	1990 und später	3	(0,1)	586	28,8
14628300	Rabenau, Stadt	Insgesamt	24	2,0	164	13,7
14628300	Rabenau, Stadt	bis 1949	21	3,2	60	9,2
14628300	Rabenau, Stadt	1950 - 1989	4	(2,4)	3	(1,8)
14628300	Rabenau, Stadt	1990 und später	-	-	98	25,8
14628310	Rathen, Kurort	Insgesamt	-	-	17	13,1
14628310	Rathen, Kurort	bis 1949	-	-	13	13,7
14628310	Rathen, Kurort	1950 - 1989	-	-	-	-
14628310	Rathen, Kurort	1990 und später	-	-	3	(13,6)
14628320	Rathmannsdorf	Insgesamt	3	(1,1)	40	15,3
14628320	Rathmannsdorf	bis 1949	3	(1,5)	28	14,2
14628320	Rathmannsdorf	1950 - 1989	-	-	4	(11,8)
14628320	Rathmannsdorf	1990 und später	-	-	9	(30,0)
14628330	Reinhardtsdorf-Schöna	Insgesamt	16	3,5	60	13,0
14628330	Reinhardtsdorf-Schöna	bis 1949	21	6,3	40	12,1
14628330	Reinhardtsdorf-Schöna	1950 - 1989	-	-	3	(5,5)
14628330	Reinhardtsdorf-Schöna	1990 und später	-	-	14	17,9
14628340	Rosenthal-Bielatal	Insgesamt	29	5,4	46	8,5
14628340	Rosenthal-Bielatal	bis 1949	23	6,9	26	7,8
14628340	Rosenthal-Bielatal	1950 - 1989	8	(6,9)	4	(3,4)
14628340	Rosenthal-Bielatal	1990 und später	-	-	16	18,0
14628360	Sebnitz, Stadt	Insgesamt	73	2,9	322	12,8
14628360	Sebnitz, Stadt	bis 1949	58	3,4	217	12,8
14628360	Sebnitz, Stadt	1950 - 1989	10	2,6	34	8,8
14628360	Sebnitz, Stadt	1990 und später	-	-	71	16,0
14628370	Stadt Wehlen, Stadt	Insgesamt	26	5,5	57	12,0
14628370	Stadt Wehlen, Stadt	bis 1949	19	6,0	32	10,1
14628370	Stadt Wehlen, Stadt	1950 - 1989	4	(6,8)	10	16,9
14628370	Stadt Wehlen, Stadt	1990 und später	-	-	15	15,2
14628380	Stolpen, Stadt	Insgesamt	69	4,2	216	13,2
14628380	Stolpen, Stadt	bis 1949	53	6,2	66	7,7
14628380	Stolpen, Stadt	1950 - 1989	15	4,4	20	5,8
14628380	Stolpen, Stadt	1990 und später	-	-	131	29,6
14628390	Struppen	Insgesamt	21	2,4	124	14,4
14628390	Struppen	bis 1949	13	3,4	35	9,3
14628390	Struppen	1950 - 1989	5	(3,7)	9	(6,7)
14628390	Struppen	1990 und später	3	(0,9)	75	21,4
14628400	Tharandt, Stadt	Insgesamt	19	1,3	155	10,5
14628400	Tharandt, Stadt	bis 1949	14	2,1	37	5,4
14628400	Tharandt, Stadt	1950 - 1989	4	(1,4)	16	5,4
14628400	Tharandt, Stadt	1990 und später	-	-	101	20,4
14628410	Wilsdruff, Stadt	Insgesamt	90	2,5	675	18,4
14628410	Wilsdruff, Stadt	bis 1949	63	4,4	138	9,7
14628410	Wilsdruff, Stadt	1950 - 1989	17	4,0	35	8,2
14628410	Wilsdruff, Stadt	1990 und später	10	0,6	502	27,6
14729	Leipzig	Insgesamt	992	1,4	12.043	16,9
14729	Leipzig	bis 1949	786	2,5	3.347	10,8
14729	Leipzig	1950 - 1989	177	1,1	2.283	14,7
14729	Leipzig	1990 und später	34	0,1	6.410	26,2
14729010	Bad Lausick, Stadt	Insgesamt	44	1,8	447	18,7
14729010	Bad Lausick, Stadt	bis 1949	33	3,5	109	11,4
14729010	Bad Lausick, Stadt	1950 - 1989	9	(1,3)	89	12,5
14729010	Bad Lausick, Stadt	1990 und später	-	-	245	34,0
14729020	Belgershain	Insgesamt	11	1,1	202	19,6
14729020	Belgershain	bis 1949	9	(3,4)	49	18,6
14729020	Belgershain	1950 - 1989	3	(1,7)	15	8,6
14729020	Belgershain	1990 und später	-	-	136	23,1
14729030	Bennewitz	Insgesamt	10	0,6	345	19,9
14729030	Bennewitz	bis 1949	7	(1,1)	92	14,0
14729030	Bennewitz	1950 - 1989	5	(1,3)	67	17,4
14729030	Bennewitz	1990 und später	-	-	180	26,3
14729040	Böhlen, Stadt	Insgesamt	6	(0,4)	237	16,7
14729040	Böhlen, Stadt	bis 1949	6	(0,7)	46	5,5
14729040	Böhlen, Stadt	1950 - 1989	-	-	71	37,0
14729040	Böhlen, Stadt	1990 und später	-	-	121	31,7
14729050	Borna, Stadt	Insgesamt	12	0,3	832	21,6
14729050	Borna, Stadt	bis 1949	9	(0,6)	158	10,1
14729050	Borna, Stadt	1950 - 1989	3	(0,2)	344	27,0
14729050	Borna, Stadt	1990 und später	-	-	330	32,5
14729060	Borsdorf	Insgesamt	19	0,9	316	15,3
14729060	Borsdorf	bis 1949	15	2,5	40	6,8
14729060	Borsdorf	1950 - 1989	7	(2,4)	45	15,4
14729060	Borsdorf	1990 und später	-	-	232	19,8

AGS	Kreisfreie Stadt Landkreis Gemeinde Land	Baujahr	Insgesamt absolut	Insgesamt in %	Gas absolut	Gas in %	Heizöl absolut	Heizöl in %	Holz, Holzpellets absolut	Holz, Holzpellets in %
14729070	Brandis, Stadt	Insgesamt	2.995	100	2.206	73,7	271	9,0	89	3,0
14729070	Brandis, Stadt	bis 1949	1.041	100	828	79,5	93	8,9	38	3,7
14729070	Brandis, Stadt	1950 - 1989	587	100	360	61,3	132	22,5	37	6,3
14729070	Brandis, Stadt	1990 und später	1.372	100	1.019	74,3	45	3,3	19	1,4
14729080	Colditz, Stadt	Insgesamt	2.555	100	1.210	47,4	760	29,7	192	7,5
14729080	Colditz, Stadt	bis 1949	1.454	100	678	46,6	439	30,2	120	8,3
14729080	Colditz, Stadt	1950 - 1989	577	100	267	46,3	209	36,2	40	6,9
14729080	Colditz, Stadt	1990 und später	525	100	260	49,5	108	20,6	26	5,0
14729100	Elstertrebnitz	Insgesamt	490	100	286	58,4	111	22,7	16	3,3
14729100	Elstertrebnitz	bis 1949	237	100	133	56,1	68	28,7	12	5,1
14729100	Elstertrebnitz	1950 - 1989	65	100	24	36,9	28	43,1	4	(6,2)
14729100	Elstertrebnitz	1990 und später	188	100	131	69,7	15	8,0	-	-
14729140	Frohburg, Stadt	Insgesamt	4.238	100	1.700	40,1	1.510	35,6	302	7,1
14729140	Frohburg, Stadt	bis 1949	1.810	100	724	40,0	610	33,7	182	10,1
14729140	Frohburg, Stadt	1950 - 1989	1.362	100	471	34,6	648	47,6	83	6,1
14729140	Frohburg, Stadt	1990 und später	1.066	100	499	46,8	252	23,6	37	3,5
14729150	Geithain, Stadt	Insgesamt	1.881	100	1.055	56,1	407	21,6	128	6,8
14729150	Geithain, Stadt	bis 1949	836	100	502	60,0	163	19,5	79	9,4
14729150	Geithain, Stadt	1950 - 1989	572	100	293	51,2	147	25,7	26	4,5
14729150	Geithain, Stadt	1990 und später	473	100	260	55,0	92	19,5	22	4,7
14729160	Grimma, Stadt	Insgesamt	7.937	100	4.260	53,7	1.739	21,9	405	5,1
14729160	Grimma, Stadt	bis 1949	4.214	100	2.368	56,2	949	22,5	250	5,9
14729160	Grimma, Stadt	1950 - 1989	1.894	100	959	50,6	494	26,1	92	4,9
14729160	Grimma, Stadt	1990 und später	1.828	100	934	51,1	296	16,2	65	3,6
14729170	Groitzsch, Stadt	Insgesamt	2.153	100	1.232	57,2	560	26,0	84	3,9
14729170	Groitzsch, Stadt	bis 1949	1.128	100	655	58,1	303	26,9	60	5,3
14729170	Groitzsch, Stadt	1950 - 1989	439	100	233	53,1	170	38,7	11	2,5
14729170	Groitzsch, Stadt	1990 und später	587	100	343	58,4	89	15,2	13	2,2
14729190	Großpösna	Insgesamt	2.082	100	1.308	62,8	392	18,8	75	3,6
14729190	Großpösna	bis 1949	781	100	476	60,9	207	26,5	37	4,7
14729190	Großpösna	1950 - 1989	388	100	222	57,2	116	29,9	18	4,6
14729190	Großpösna	1990 und später	914	100	604	66,1	69	7,5	14	1,5
14729220	Kitzscher, Stadt	Insgesamt	1.349	100	669	49,6	316	23,4	39	2,9
14729220	Kitzscher, Stadt	bis 1949	643	100	374	58,2	171	26,6	21	3,3
14729220	Kitzscher, Stadt	1950 - 1989	331	100	141	42,6	81	24,5	10	3,0
14729220	Kitzscher, Stadt	1990 und später	374	100	153	40,9	69	18,4	9	(2,4)
14729245	Lossatal	Insgesamt	2.071	100	808	39,0	657	31,7	221	10,7
14729245	Lossatal	bis 1949	1.006	100	388	38,6	321	31,9	126	12,5
14729245	Lossatal	1950 - 1989	571	100	213	37,3	214	37,5	63	11,0
14729245	Lossatal	1990 und später	489	100	208	42,5	122	24,9	34	7,0
14729250	Machern	Insgesamt	2.125	100	1.140	53,6	425	20,0	71	3,3
14729250	Machern	bis 1949	580	100	264	45,5	176	30,3	39	6,7
14729250	Machern	1950 - 1989	379	100	179	47,2	150	39,6	13	3,4
14729250	Machern	1990 und später	1.166	100	698	59,9	99	8,5	19	1,6
14729260	Markkleeberg, Stadt	Insgesamt	5.086	100	3.853	75,8	378	7,4	70	1,4
14729260	Markkleeberg, Stadt	bis 1949	1.793	100	1.420	79,2	187	10,4	33	1,8
14729260	Markkleeberg, Stadt	1950 - 1989	875	100	689	78,7	116	13,3	14	1,6
14729260	Markkleeberg, Stadt	1990 und später	2.423	100	1.740	71,8	75	3,1	24	1,0
14729270	Markranstädt, Stadt	Insgesamt	4.436	100	2.901	65,4	612	13,8	95	2,1
14729270	Markranstädt, Stadt	bis 1949	1.751	100	1.085	62,0	384	21,9	63	3,6
14729270	Markranstädt, Stadt	1950 - 1989	442	100	230	52,0	140	31,7	18	4,1
14729270	Markranstädt, Stadt	1990 und später	2.242	100	1.586	70,7	88	3,9	18	0,8
14729300	Naunhof, Stadt	Insgesamt	2.575	100	1.953	75,8	174	6,8	57	2,2
14729300	Naunhof, Stadt	bis 1949	941	100	760	80,8	77	8,2	27	2,9
14729300	Naunhof, Stadt	1950 - 1989	378	100	296	78,3	36	9,5	12	3,2
14729300	Naunhof, Stadt	1990 und später	1.256	100	897	71,4	62	4,9	17	1,4
14729320	Neukieritzsch	Insgesamt	1.723	100	1.010	58,6	307	17,8	36	2,1
14729320	Neukieritzsch	bis 1949	833	100	479	57,5	202	24,2	24	2,9
14729320	Neukieritzsch	1950 - 1989	455	100	247	54,3	78	17,1	8	(1,8)
14729320	Neukieritzsch	1990 und später	438	100	287	65,5	26	5,9	7	(1,6)
14729330	Otterwisch	Insgesamt	466	100	237	50,9	115	24,7	30	6,4
14729330	Otterwisch	bis 1949	178	100	78	43,8	59	33,1	14	7,9
14729330	Otterwisch	1950 - 1989	125	100	62	49,6	49	39,2	3	(2,4)
14729330	Otterwisch	1990 und später	158	100	101	63,9	11	7,0	9	(5,7)
14729340	Parthenstein	Insgesamt	1.338	100	858	64,1	177	13,2	49	3,7
14729340	Parthenstein	bis 1949	445	100	262	58,9	88	19,8	28	6,3
14729340	Parthenstein	1950 - 1989	249	100	166	66,7	48	19,3	7	(2,8)
14729340	Parthenstein	1990 und später	642	100	431	67,1	45	7,0	11	1,7
14729350	Pegau, Stadt	Insgesamt	1.946	100	1.020	52,4	479	24,6	74	3,8
14729350	Pegau, Stadt	bis 1949	904	100	486	53,8	258	28,5	47	5,2
14729350	Pegau, Stadt	1950 - 1989	390	100	190	48,7	158	40,5	11	2,8
14729350	Pegau, Stadt	1990 und später	653	100	340	52,1	68	10,4	16	2,5
14729360	Regis-Breitingen, Stadt	Insgesamt	1.044	100	587	56,2	287	27,5	27	2,6
14729360	Regis-Breitingen, Stadt	bis 1949	501	100	274	54,7	154	30,7	12	2,4
14729360	Regis-Breitingen, Stadt	1950 - 1989	297	100	181	60,9	88	29,6	9	(3,0)
14729360	Regis-Breitingen, Stadt	1990 und später	244	100	132	54,1	47	19,3	6	(2,5)
14729370	Rötha, Stadt	Insgesamt	1.801	100	1.180	65,5	217	12,0	44	2,4
14729370	Rötha, Stadt	bis 1949	709	100	466	65,7	118	16,6	28	3,9
14729370	Rötha, Stadt	1950 - 1989	359	100	220	61,3	59	16,4	12	3,3
14729370	Rötha, Stadt	1990 und später	730	100	488	66,8	35	4,8	3	(0,4)
14729380	Thallwitz	Insgesamt	1.187	100	542	45,7	267	22,5	107	9,0
14729380	Thallwitz	bis 1949	569	100	234	41,1	147	25,8	66	11,6
14729380	Thallwitz	1950 - 1989	266	100	127	47,7	82	30,8	19	7,1
14729380	Thallwitz	1990 und später	353	100	185	52,4	38	10,8	22	6,2
14729400	Trebsen/Mulde, Stadt	Insgesamt	1.229	100	462	37,6	477	38,8	50	4,1
14729400	Trebsen/Mulde, Stadt	bis 1949	685	100	253	36,9	257	37,5	29	4,2
14729400	Trebsen/Mulde, Stadt	1950 - 1989	287	100	108	37,6	131	45,6	13	4,5
14729400	Trebsen/Mulde, Stadt	1990 und später	256	100	101	39,5	84	32,8	11	4,3
14729410	Wurzen, Stadt	Insgesamt	3.484	100	2.012	57,7	516	14,8	120	3,4
14729410	Wurzen, Stadt	bis 1949	1.949	100	1.218	62,5	287	14,7	91	4,7
14729410	Wurzen, Stadt	1950 - 1989	867	100	393	45,3	179	20,6	13	1,5
14729410	Wurzen, Stadt	1990 und später	668	100	401	60,0	48	7,2	15	2,2
14729430	Zwenkau, Stadt	Insgesamt	2.469	100	1.526	61,8	481	19,5	56	2,3
14729430	Zwenkau, Stadt	bis 1949	1.229	100	767	62,4	308	25,1	36	2,9
14729430	Zwenkau, Stadt	1950 - 1989	330	100	193	58,5	106	32,1	11	3,3
14729430	Zwenkau, Stadt	1990 und später	905	100	566	62,5	72	8,0	7	(0,8)
14730	Nordsachsen	Insgesamt	54.292	100	26.928	49,6	13.560	25,0	3.217	5,9
14730	Nordsachsen	bis 1949	22.967	100	11.715	51,0	6.232	27,1	1.788	7,8
14730	Nordsachsen	1950 - 1989	14.301	100	6.267	43,8	4.769	33,3	921	6,4
14730	Nordsachsen	1990 und später	17.017	100	8.947	52,6	2.558	15,0	502	2,9

AGS	Kreisfreie Stadt Landkreis Gemeinde Land	Baujahr	Kohle absolut	Kohle in %	Sonstige absolut	Sonstige in %
14729070	Brandis, Stadt	Insgesamt	27	0,9	399	13,3
14729070	Brandis, Stadt	bis 1949	15	1,4	69	6,6
14729070	Brandis, Stadt	1950 - 1989	10	1,7	44	7,5
14729070	Brandis, Stadt	1990 und später	-	-	287	20,9
14729080	Colditz, Stadt	Insgesamt	80	3,1	315	12,3
14729080	Colditz, Stadt	bis 1949	66	4,5	143	9,8
14729080	Colditz, Stadt	1950 - 1989	14	2,4	46	8,0
14729080	Colditz, Stadt	1990 und später	-	-	130	24,8
14729100	Elstertrebnitz	Insgesamt	10	2,0	67	13,7
14729100	Elstertrebnitz	bis 1949	3	(1,3)	18	7,6
14729100	Elstertrebnitz	1950 - 1989	3	(4,6)	6	(9,2)
14729100	Elstertrebnitz	1990 und später	3	(1,6)	44	23,4
14729140	Frohburg, Stadt	Insgesamt	63	1,5	665	15,7
14729140	Frohburg, Stadt	bis 1949	48	2,7	248	13,7
14729140	Frohburg, Stadt	1950 - 1989	17	1,2	147	10,8
14729140	Frohburg, Stadt	1990 und später	-	-	274	25,7
14729150	Geithain, Stadt	Insgesamt	26	1,4	263	14,0
14729150	Geithain, Stadt	bis 1949	20	2,4	68	8,1
14729150	Geithain, Stadt	1950 - 1989	4	(0,7)	98	17,1
14729150	Geithain, Stadt	1990 und später	-	-	98	20,7
14729160	Grimma, Stadt	Insgesamt	205	2,6	1.324	16,7
14729160	Grimma, Stadt	bis 1949	171	4,1	477	11,3
14729160	Grimma, Stadt	1950 - 1989	26	1,4	323	17,1
14729160	Grimma, Stadt	1990 und später	10	0,5	523	28,6
14729170	Groitzsch, Stadt	Insgesamt	14	0,7	265	12,3
14729170	Groitzsch, Stadt	bis 1949	14	1,2	94	8,3
14729170	Groitzsch, Stadt	1950 - 1989	-	-	25	5,7
14729170	Groitzsch, Stadt	1990 und später	-	-	145	24,7
14729190	Großpösna	Insgesamt	12	0,6	296	14,2
14729190	Großpösna	bis 1949	6	(0,8)	50	6,4
14729190	Großpösna	1950 - 1989	6	(1,5)	26	6,7
14729190	Großpösna	1990 und später	3	(0,3)	216	23,6
14729220	Kitzscher, Stadt	Insgesamt	16	1,2	311	23,1
14729220	Kitzscher, Stadt	bis 1949	12	1,9	63	9,8
14729220	Kitzscher, Stadt	1950 - 1989	3	(0,9)	102	30,8
14729220	Kitzscher, Stadt	1990 und später	-	-	146	39,0
14729245	Lossatal	Insgesamt	56	2,7	326	15,7
14729245	Lossatal	bis 1949	39	3,9	132	13,1
14729245	Lossatal	1950 - 1989	15	2,6	68	11,9
14729245	Lossatal	1990 und später	3	(0,6)	128	26,2
14729250	Machern	Insgesamt	22	1,0	464	21,8
14729250	Machern	bis 1949	19	3,3	80	13,8
14729250	Machern	1950 - 1989	3	(0,8)	33	8,7
14729250	Machern	1990 und später	3	(0,3)	350	30,0
14729260	Markkleeberg, Stadt	Insgesamt	17	0,3	773	15,2
14729260	Markkleeberg, Stadt	bis 1949	8	(0,4)	144	8,0
14729260	Markkleeberg, Stadt	1950 - 1989	3	(0,3)	47	5,4
14729260	Markkleeberg, Stadt	1990 und später	3	(0,1)	582	24,0
14729270	Markranstädt, Stadt	Insgesamt	38	0,9	791	17,8
14729270	Markranstädt, Stadt	bis 1949	25	1,4	195	11,1
14729270	Markranstädt, Stadt	1950 - 1989	9	(2,0)	49	11,1
14729270	Markranstädt, Stadt	1990 und später	-	-	543	24,2
14729300	Naunhof, Stadt	Insgesamt	9	(0,3)	382	14,8
14729300	Naunhof, Stadt	bis 1949	12	1,3	69	7,3
14729300	Naunhof, Stadt	1950 - 1989	-	-	34	9,0
14729300	Naunhof, Stadt	1990 und später	3	(0,2)	277	22,1
14729320	Neukieritzsch	Insgesamt	14	0,8	351	20,4
14729320	Neukieritzsch	bis 1949	14	1,7	118	14,2
14729320	Neukieritzsch	1950 - 1989	-	-	118	25,9
14729320	Neukieritzsch	1990 und später	-	-	123	28,1
14729330	Otterwisch	Insgesamt	9	(1,9)	77	16,5
14729330	Otterwisch	bis 1949	7	(3,9)	28	15,7
14729330	Otterwisch	1950 - 1989	-	-	8	(6,4)
14729330	Otterwisch	1990 und später	-	-	33	20,9
14729340	Parthenstein	Insgesamt	25	1,9	222	16,6
14729340	Parthenstein	bis 1949	22	4,9	47	10,6
14729340	Parthenstein	1950 - 1989	6	(2,4)	25	10,0
14729340	Parthenstein	1990 und später	-	-	150	23,4
14729350	Pegau, Stadt	Insgesamt	20	1,0	350	18,0
14729350	Pegau, Stadt	bis 1949	17	1,9	93	10,3
14729350	Pegau, Stadt	1950 - 1989	-	-	26	6,7
14729350	Pegau, Stadt	1990 und später	-	-	228	34,9
14729360	Regis-Breitingen, Stadt	Insgesamt	11	1,1	133	12,7
14729360	Regis-Breitingen, Stadt	bis 1949	11	2,2	50	10,0
14729360	Regis-Breitingen, Stadt	1950 - 1989	-	-	21	7,1
14729360	Regis-Breitingen, Stadt	1990 und später	-	-	65	26,6
14729370	Rötha, Stadt	Insgesamt	6	(0,3)	350	19,4
14729370	Rötha, Stadt	bis 1949	5	(0,7)	87	12,3
14729370	Rötha, Stadt	1950 - 1989	-	-	70	19,5
14729370	Rötha, Stadt	1990 und später	-	-	194	26,6
14729380	Thallwitz	Insgesamt	35	2,9	232	19,5
14729380	Thallwitz	bis 1949	24	4,2	97	17,0
14729380	Thallwitz	1950 - 1989	9	(3,4)	30	11,3
14729380	Thallwitz	1990 und später	3	(0,8)	107	30,3
14729400	Trebsen/Mulde, Stadt	Insgesamt	31	2,5	210	17,1
14729400	Trebsen/Mulde, Stadt	bis 1949	26	3,8	119	17,4
14729400	Trebsen/Mulde, Stadt	1950 - 1989	4	(1,4)	32	11,1
14729400	Trebsen/Mulde, Stadt	1990 und später	-	-	59	23,0
14729410	Wurzen, Stadt	Insgesamt	116	3,3	718	20,6
14729410	Wurzen, Stadt	bis 1949	102	5,2	255	13,1
14729410	Wurzen, Stadt	1950 - 1989	16	1,8	266	30,7
14729410	Wurzen, Stadt	1990 und später	3	(0,4)	199	29,8
14729430	Zwenkau, Stadt	Insgesamt	23	0,9	383	15,5
14729430	Zwenkau, Stadt	bis 1949	20	1,6	103	8,4
14729430	Zwenkau, Stadt	1950 - 1989	5	(1,5)	23	7,0
14729430	Zwenkau, Stadt	1990 und später	-	-	260	28,7
14730	Nordsachsen	Insgesamt	807	1,5	9.775	18,0
14730	Nordsachsen	bis 1949	603	2,6	2.624	11,4
14730	Nordsachsen	1950 - 1989	178	1,2	2.164	15,1
14730	Nordsachsen	1990 und später	24	0,1	4.986	29,3

AGS	Kreisfreie Stadt Landkreis Gemeinde Land	Baujahr	Insgesamt absolut	Insgesamt in %	Gas absolut	Gas in %	Heizöl absolut	Heizöl in %	Holz, Holzpellets absolut	Holz, Holzpellets in %
14730010	Arzberg	Insgesamt	696	100	207	29,7	268	38,5	98	14,1
14730010	Arzberg	bis 1949	333	100	90	27,0	125	37,5	55	16,5
14730010	Arzberg	1950 - 1989	238	100	60	25,2	106	44,5	35	14,7
14730010	Arzberg	1990 und später	123	100	58	47,2	37	30,1	11	8,9
14730020	Bad Dübén, Stadt	Insgesamt	2.088	100	1.052	50,4	516	24,7	78	3,7
14730020	Bad Dübén, Stadt	bis 1949	698	100	422	60,5	171	24,5	27	3,9
14730020	Bad Dübén, Stadt	1950 - 1989	688	100	273	39,7	232	33,7	39	5,7
14730020	Bad Dübén, Stadt	1990 und später	701	100	358	51,1	113	16,1	16	2,3
14730030	Beilrode	Insgesamt	1.423	100	560	39,4	515	36,2	118	8,3
14730030	Beilrode	bis 1949	669	100	249	37,2	249	37,2	74	11,1
14730030	Beilrode	1950 - 1989	442	100	168	38,0	203	45,9	29	6,6
14730030	Beilrode	1990 und später	313	100	143	45,7	68	21,7	16	5,1
14730045	Belgern-Schildau, Stadt	Insgesamt	2.690	100	1.261	46,9	622	23,1	352	13,1
14730045	Belgern-Schildau, Stadt	bis 1949	1.331	100	632	47,5	293	22,0	212	15,9
14730045	Belgern-Schildau, Stadt	1950 - 1989	783	100	373	47,6	221	28,2	93	11,9
14730045	Belgern-Schildau, Stadt	1990 und später	579	100	258	44,6	104	18,0	43	7,4
14730050	Cavertitz	Insgesamt	787	100	169	21,5	289	36,7	130	16,5
14730050	Cavertitz	bis 1949	399	100	68	17,0	166	41,6	74	18,5
14730050	Cavertitz	1950 - 1989	219	100	51	23,3	90	41,1	38	17,4
14730050	Cavertitz	1990 und später	170	100	50	29,4	38	22,4	19	11,2
14730060	Dahlen, Stadt	Insgesamt	1.501	100	863	57,5	287	19,1	165	11,0
14730060	Dahlen, Stadt	bis 1949	812	100	517	63,7	111	13,7	96	11,8
14730060	Dahlen, Stadt	1950 - 1989	399	100	195	48,9	117	29,3	49	12,3
14730060	Dahlen, Stadt	1990 und später	291	100	148	50,9	54	18,6	17	5,8
14730070	Delitzsch, Stadt	Insgesamt	5.339	100	3.379	63,3	791	14,8	85	1,6
14730070	Delitzsch, Stadt	bis 1949	1.999	100	1.413	70,7	270	13,5	48	2,4
14730070	Delitzsch, Stadt	1950 - 1989	1.537	100	741	48,2	359	23,4	23	1,5
14730070	Delitzsch, Stadt	1990 und später	1.805	100	1.225	67,9	156	8,6	14	0,8
14730080	Doberschütz	Insgesamt	1.534	100	572	37,3	545	35,5	126	8,2
14730080	Doberschütz	bis 1949	576	100	196	34,0	246	42,7	70	12,2
14730080	Doberschütz	1950 - 1989	445	100	152	34,2	195	43,8	36	8,1
14730080	Doberschütz	1990 und später	511	100	225	44,0	108	21,1	19	3,7
14730090	Dommitzsch, Stadt	Insgesamt	843	100	573	68,0	102	12,1	96	11,4
14730090	Dommitzsch, Stadt	bis 1949	456	100	337	73,9	43	9,4	44	9,6
14730090	Dommitzsch, Stadt	1950 - 1989	274	100	174	63,5	40	14,6	45	16,4
14730090	Dommitzsch, Stadt	1990 und später	112	100	62	55,4	16	14,3	12	10,7
14730100	Dreiheide	Insgesamt	783	100	375	47,9	183	23,4	86	11,0
14730100	Dreiheide	bis 1949	249	100	112	45,0	68	27,3	32	12,9
14730100	Dreiheide	1950 - 1989	190	100	71	37,4	56	29,5	40	21,1
14730100	Dreiheide	1990 und später	345	100	188	54,5	59	17,1	17	4,9
14730110	Eilenburg, Stadt	Insgesamt	3.278	100	1.995	60,9	493	15,0	80	2,4
14730110	Eilenburg, Stadt	bis 1949	1.309	100	861	65,8	221	16,9	41	3,1
14730110	Eilenburg, Stadt	1950 - 1989	1.003	100	589	58,7	179	17,8	17	1,7
14730110	Eilenburg, Stadt	1990 und später	971	100	541	55,7	94	9,7	22	2,3
14730120	Elsnig	Insgesamt	524	100	227	43,3	148	28,2	65	12,4
14730120	Elsnig	bis 1949	283	100	130	45,9	70	24,7	34	12,0
14730120	Elsnig	1950 - 1989	148	100	59	39,9	58	39,2	19	12,8
14730120	Elsnig	1990 und später	93	100	34	36,6	18	19,4	11	11,8
14730140	Jesewitz	Insgesamt	1.135	100	435	38,3	391	34,4	29	2,6
14730140	Jesewitz	bis 1949	378	100	103	27,2	186	49,2	18	4,8
14730140	Jesewitz	1950 - 1989	228	100	74	32,5	126	55,3	7	(3,1)
14730140	Jesewitz	1990 und später	527	100	258	49,0	79	15,0	5	(0,9)
14730150	Krostitz	Insgesamt	1.351	100	445	32,9	564	41,7	50	3,7
14730150	Krostitz	bis 1949	510	100	112	22,0	306	60,0	30	5,9
14730150	Krostitz	1950 - 1989	216	100	48	22,2	140	64,8	9	(4,2)
14730150	Krostitz	1990 und später	630	100	281	44,6	117	18,6	8	(1,3)
14730160	Laußig	Insgesamt	1.249	100	266	21,3	577	46,2	161	12,9
14730160	Laußig	bis 1949	396	100	82	20,7	189	47,7	59	14,9
14730160	Laußig	1950 - 1989	491	100	93	18,9	247	50,3	65	13,2
14730160	Laußig	1990 und später	364	100	95	26,1	141	38,7	37	10,2
14730170	Liebschützberg	Insgesamt	1.044	100	381	36,5	351	33,6	100	9,6
14730170	Liebschützberg	bis 1949	554	100	176	31,8	197	35,6	74	13,4
14730170	Liebschützberg	1950 - 1989	261	100	118	45,2	100	38,3	13	5,0
14730170	Liebschützberg	1990 und später	229	100	89	38,9	55	24,0	14	6,1
14730180	Löbnitz	Insgesamt	754	100	107	14,2	405	53,7	44	5,8
14730180	Löbnitz	bis 1949	297	100	34	11,4	181	60,9	26	8,8
14730180	Löbnitz	1950 - 1989	252	100	35	13,9	166	65,9	16	6,3
14730180	Löbnitz	1990 und später	205	100	38	18,5	59	28,8	5	(2,4)
14730190	Mockrehna	Insgesamt	1.696	100	654	38,6	543	32,0	204	12,0
14730190	Mockrehna	bis 1949	768	100	322	41,9	258	33,6	99	12,9
14730190	Mockrehna	1950 - 1989	482	100	146	30,3	198	41,1	73	15,1
14730190	Mockrehna	1990 und später	444	100	190	42,8	88	19,8	28	6,3
14730200	Mügeln, Stadt	Insgesamt	1.844	100	943	51,1	495	26,8	93	5,0
14730200	Mügeln, Stadt	bis 1949	1.012	100	536	53,0	238	23,5	57	5,6
14730200	Mügeln, Stadt	1950 - 1989	492	100	239	48,6	166	33,7	28	5,7
14730200	Mügeln, Stadt	1990 und später	342	100	167	48,8	91	26,6	9	(2,6)
14730210	Naundorf	Insgesamt	733	100	277	37,8	268	36,6	41	5,6
14730210	Naundorf	bis 1949	348	100	125	35,9	128	36,8	25	7,2
14730210	Naundorf	1950 - 1989	182	100	67	36,8	85	46,7	10	5,5
14730210	Naundorf	1990 und später	202	100	84	41,6	53	26,2	7	(3,5)
14730230	Oschatz, Stadt	Insgesamt	3.149	100	2.121	67,4	420	13,3	85	2,7
14730230	Oschatz, Stadt	bis 1949	1.533	100	1.135	74,0	155	10,1	47	3,1
14730230	Oschatz, Stadt	1950 - 1989	827	100	515	62,3	186	22,5	26	3,1
14730230	Oschatz, Stadt	1990 und später	790	100	473	59,9	81	10,3	9	(1,1)
14730250	Rackwitz	Insgesamt	1.381	100	682	49,4	321	23,2	52	3,8
14730250	Rackwitz	bis 1949	429	100	221	51,5	131	30,5	25	5,8
14730250	Rackwitz	1950 - 1989	347	100	187	53,9	104	30,0	15	4,3
14730250	Rackwitz	1990 und später	602	100	278	46,2	84	14,0	7	(1,2)
14730270	Schkeuditz, Stadt	Insgesamt	4.547	100	2.249	49,5	1.162	25,6	121	2,7
14730270	Schkeuditz, Stadt	bis 1949	1.799	100	885	49,2	598	33,2	83	4,6
14730270	Schkeuditz, Stadt	1950 - 1989	991	100	430	43,4	337	34,0	13	1,3
14730270	Schkeuditz, Stadt	1990 und später	1.758	100	938	53,4	226	12,9	24	1,4
14730280	Schönwölkau	Insgesamt	912	100	211	23,1	420	46,1	80	8,8
14730280	Schönwölkau	bis 1949	388	100	55	14,2	226	58,2	45	11,6
14730280	Schönwölkau	1950 - 1989	188	100	16	8,5	125	66,5	26	13,8
14730280	Schönwölkau	1990 und später	337	100	140	41,5	69	20,5	9	(2,7)
14730300	Taucha, Stadt	Insgesamt	3.995	100	2.526	63,2	670	16,8	72	1,8
14730300	Taucha, Stadt	bis 1949	1.476	100	973	65,9	322	21,8	33	2,2
14730300	Taucha, Stadt	1950 - 1989	581	100	305	52,5	217	37,3	15	2,6
14730300	Taucha, Stadt	1990 und später	1.938	100	1.247	64,3	132	6,8	20	1,0

AGS	Kreisfreie Stadt Landkreis Gemeinde Land	Baujahr	Kohle absolut	Kohle in %	Sonstige absolut	Sonstige in %
14730010	Arzberg	Insgesamt	43	6,2	83	11,9
14730010	Arzberg	bis 1949	24	7,2	43	12,9
14730010	Arzberg	1950 - 1989	15	6,3	25	10,5
14730010	Arzberg	1990 und später	3	(2,4)	18	14,6
14730020	Bad Dübén, Stadt	Insgesamt	16	0,8	425	20,4
14730020	Bad Dübén, Stadt	bis 1949	11	1,6	72	10,3
14730020	Bad Dübén, Stadt	1950 - 1989	4	(0,6)	144	20,9
14730020	Bad Dübén, Stadt	1990 und später	-	-	213	30,4
14730030	Beilrode	Insgesamt	32	2,2	195	13,7
14730030	Beilrode	bis 1949	20	3,0	77	11,5
14730030	Beilrode	1950 - 1989	12	2,7	30	6,8
14730030	Beilrode	1990 und später	-	-	88	28,1
14730045	Belgern-Schildau, Stadt	Insgesamt	50	1,9	405	15,1
14730045	Belgern-Schildau, Stadt	bis 1949	36	2,7	150	11,3
14730045	Belgern-Schildau, Stadt	1950 - 1989	9	(1,1)	85	10,9
14730045	Belgern-Schildau, Stadt	1990 und später	4	(0,7)	165	28,5
14730050	Cavertitz	Insgesamt	18	2,3	182	23,1
14730050	Cavertitz	bis 1949	12	3,0	83	20,8
14730050	Cavertitz	1950 - 1989	3	(1,4)	38	17,4
14730050	Cavertitz	1990 und später	3	(1,8)	61	35,9
14730060	Dahlen, Stadt	Insgesamt	28	1,9	166	11,1
14730060	Dahlen, Stadt	bis 1949	23	2,8	65	8,0
14730060	Dahlen, Stadt	1950 - 1989	7	(1,8)	30	7,5
14730060	Dahlen, Stadt	1990 und später	-	-	70	24,1
14730070	Delitzsch, Stadt	Insgesamt	36	0,7	1.048	19,6
14730070	Delitzsch, Stadt	bis 1949	31	1,6	238	11,9
14730070	Delitzsch, Stadt	1950 - 1989	4	(0,3)	409	26,6
14730070	Delitzsch, Stadt	1990 und später	-	-	406	22,5
14730080	Doberschütz	Insgesamt	22	1,4	263	17,1
14730080	Doberschütz	bis 1949	18	3,1	50	8,7
14730080	Doberschütz	1950 - 1989	6	(1,3)	56	12,6
14730080	Doberschütz	1990 und später	-	-	160	31,3
14730090	Dommitzsch, Stadt	Insgesamt	13	1,5	59	7,0
14730090	Dommitzsch, Stadt	bis 1949	13	2,9	21	4,6
14730090	Dommitzsch, Stadt	1950 - 1989	-	-	17	6,2
14730090	Dommitzsch, Stadt	1990 und später	-	-	25	22,3
14730100	Dreiheide	Insgesamt	6	(0,8)	135	17,2
14730100	Dreiheide	bis 1949	6	(2,4)	25	10,0
14730100	Dreiheide	1950 - 1989	-	-	25	13,2
14730100	Dreiheide	1990 und später	-	-	84	24,3
14730110	Eilenburg, Stadt	Insgesamt	37	1,1	671	20,5
14730110	Eilenburg, Stadt	bis 1949	21	1,6	163	12,5
14730110	Eilenburg, Stadt	1950 - 1989	14	1,4	207	20,6
14730110	Eilenburg, Stadt	1990 und später	3	(0,3)	305	31,4
14730120	Elsnig	Insgesamt	9	(1,7)	74	14,1
14730120	Elsnig	bis 1949	9	(3,2)	34	12,0
14730120	Elsnig	1950 - 1989	-	-	8	(5,4)
14730120	Elsnig	1990 und später	-	-	29	31,2
14730140	Jesewitz	Insgesamt	20	1,8	262	23,1
14730140	Jesewitz	bis 1949	11	2,9	58	15,3
14730140	Jesewitz	1950 - 1989	7	(3,1)	16	7,0
14730140	Jesewitz	1990 und später	3	(0,6)	187	35,5
14730150	Krostitz	Insgesamt	9	(0,7)	283	20,9
14730150	Krostitz	bis 1949	6	(1,2)	55	10,8
14730150	Krostitz	1950 - 1989	-	-	14	6,5
14730150	Krostitz	1990 und später	-	-	215	34,1
14730160	Laußig	Insgesamt	17	1,4	225	18,0
14730160	Laußig	bis 1949	7	(1,8)	59	14,9
14730160	Laußig	1950 - 1989	9	(1,8)	76	15,5
14730160	Laußig	1990 und später	-	-	90	24,7
14730170	Liebschützberg	Insgesamt	26	2,5	182	17,4
14730170	Liebschützberg	bis 1949	19	3,4	85	15,3
14730170	Liebschützberg	1950 - 1989	8	(3,1)	22	8,4
14730170	Liebschützberg	1990 und später	-	-	69	30,1
14730180	Löbnitz	Insgesamt	8	(1,1)	185	24,5
14730180	Löbnitz	bis 1949	7	(2,4)	51	17,2
14730180	Löbnitz	1950 - 1989	3	(1,2)	34	13,5
14730180	Löbnitz	1990 und später	-	-	101	49,3
14730190	Mockrehna	Insgesamt	37	2,2	252	14,9
14730190	Mockrehna	bis 1949	28	3,6	61	7,9
14730190	Mockrehna	1950 - 1989	5	(1,0)	57	11,8
14730190	Mockrehna	1990 und später	3	(0,7)	140	31,5
14730200	Mügeln, Stadt	Insgesamt	65	3,5	248	13,4
14730200	Mügeln, Stadt	bis 1949	50	4,9	130	12,8
14730200	Mügeln, Stadt	1950 - 1989	17	3,5	41	8,3
14730200	Mügeln, Stadt	1990 und später	-	-	77	22,5
14730210	Naundorf	Insgesamt	30	4,1	117	16,0
14730210	Naundorf	bis 1949	26	7,5	45	12,9
14730210	Naundorf	1950 - 1989	-	-	13	7,1
14730210	Naundorf	1990 und später	-	-	59	29,2
14730230	Oschatz, Stadt	Insgesamt	44	1,4	479	15,2
14730230	Oschatz, Stadt	bis 1949	35	2,3	160	10,4
14730230	Oschatz, Stadt	1950 - 1989	7	(0,8)	88	10,6
14730230	Oschatz, Stadt	1990 und später	-	-	228	28,9
14730250	Rackwitz	Insgesamt	11	0,8	312	22,6
14730250	Rackwitz	bis 1949	4	(0,9)	42	9,8
14730250	Rackwitz	1950 - 1989	12	3,5	35	10,1
14730250	Rackwitz	1990 und später	-	-	236	39,2
14730270	Schkeuditz, Stadt	Insgesamt	43	0,9	969	21,3
14730270	Schkeuditz, Stadt	bis 1949	36	2,0	195	10,8
14730270	Schkeuditz, Stadt	1950 - 1989	4	(0,4)	208	21,0
14730270	Schkeuditz, Stadt	1990 und später	3	(0,2)	565	32,1
14730280	Schönwölkau	Insgesamt	15	1,6	189	20,7
14730280	Schönwölkau	bis 1949	8	(2,1)	52	13,4
14730280	Schönwölkau	1950 - 1989	6	(3,2)	13	6,9
14730280	Schönwölkau	1990 und später	-	-	118	35,0
14730300	Taucha, Stadt	Insgesamt	21	0,5	702	17,6
14730300	Taucha, Stadt	bis 1949	22	1,5	125	8,5
14730300	Taucha, Stadt	1950 - 1989	-	-	47	8,1
14730300	Taucha, Stadt	1990 und später	-	-	537	27,7

AGS	Kreisfreie Stadt Landkreis Gemeinde Land	Baujahr	Insgesamt absolut	Insgesamt in %	Gas absolut	Gas in %	Heizöl absolut	Heizöl in %	Holz, Holzpellets absolut	Holz, Holzpellets in %
14730310	Torgau, Stadt	Insgesamt	3.880	100	2.608	67,2	392	10,1	159	4,1
14730310	Torgau, Stadt	bis 1949	1.586	100	1.185	74,7	146	9,2	82	5,2
14730310	Torgau, Stadt	1950 - 1989	1.168	100	678	58,0	166	14,2	43	3,7
14730310	Torgau, Stadt	1990 und später	1.126	100	744	66,1	79	7,0	35	3,1
14730320	Trossin	Insgesamt	502	100	135	26,9	193	38,4	117	23,3
14730320	Trossin	bis 1949	259	100	59	22,8	106	40,9	62	23,9
14730320	Trossin	1950 - 1989	170	100	53	31,2	64	37,6	40	23,5
14730320	Trossin	1990 und später	78	100	20	25,6	23	29,5	16	20,5
14730330	Wermsdorf	Insgesamt	1.784	100	822	46,1	431	24,2	158	8,9
14730330	Wermsdorf	bis 1949	930	100	403	43,3	223	24,0	113	12,2
14730330	Wermsdorf	1950 - 1989	401	100	161	40,1	159	39,7	26	6,5
14730330	Wermsdorf	1990 und später	453	100	258	57,0	52	11,5	19	4,2
14730340	Wiedemar	Insgesamt	1.823	100	561	30,8	807	44,3	81	4,4
14730340	Wiedemar	bis 1949	814	100	195	24,0	445	54,7	61	7,5
14730340	Wiedemar	1950 - 1989	344	100	89	25,9	196	57,0	12	3,5
14730340	Wiedemar	1990 und später	663	100	277	41,8	163	24,6	8	(1,2)
14730360	Zschiepplin	Insgesamt	1.020	100	280	27,5	378	37,1	91	8,9
14730360	Zschiepplin	bis 1949	363	100	75	20,7	152	41,9	41	11,3
14730360	Zschiepplin	1950 - 1989	333	100	111	33,3	137	41,1	32	9,6
14730360	Zschiepplin	1990 und später	323	100	94	29,1	96	29,7	21	6,5
14	Freistaat Sachsen	Insgesamt	835.447	100	454.421	54,4	158.870	19,0	49.475	5,9
14	Freistaat Sachsen	bis 1949	426.161	100	252.012	59,1	81.950	19,2	30.812	7,2
14	Freistaat Sachsen	1950 - 1989	176.416	100	73.187	41,5	45.468	25,8	9.878	5,6
14	Freistaat Sachsen	1990 und später	232.870	100	129.221	55,5	31.451	13,5	8.782	3,8

[Zeichenerklärung](#)

AGS	Kreisfreie Stadt Landkreis Gemeinde Land	Baujahr	Kohle absolut	Kohle in %	Sonstige absolut	Sonstige in %
14730310	Torgau, Stadt	Insgesamt	37	1,0	680	17,5
14730310	Torgau, Stadt	bis 1949	33	2,1	135	8,5
14730310	Torgau, Stadt	1950 - 1989	3	(0,3)	274	23,5
14730310	Torgau, Stadt	1990 und später	-	-	269	23,9
14730320	Trossin	Insgesamt	9	(1,8)	53	10,6
14730320	Trossin	bis 1949	8	(3,1)	20	7,7
14730320	Trossin	1950 - 1989	3	(1,8)	11	6,5
14730320	Trossin	1990 und später	-	-	15	19,2
14730330	Wermsdorf	Insgesamt	40	2,2	331	18,6
14730330	Wermsdorf	bis 1949	34	3,7	162	17,4
14730330	Wermsdorf	1950 - 1989	7	(1,7)	49	12,2
14730330	Wermsdorf	1990 und später	3	(0,7)	120	26,5
14730340	Wiedemar	Insgesamt	47	2,6	332	18,2
14730340	Wiedemar	bis 1949	36	4,4	78	9,6
14730340	Wiedemar	1950 - 1989	6	(1,7)	42	12,2
14730340	Wiedemar	1990 und später	3	(0,5)	212	32,0
14730360	Zschepplin	Insgesamt	11	1,1	255	25,0
14730360	Zschepplin	bis 1949	10	2,8	83	22,9
14730360	Zschepplin	1950 - 1989	3	(0,9)	56	16,8
14730360	Zschepplin	1990 und später	-	-	121	37,5
14	Freistaat Sachsen	Insgesamt	17.092	2,0	155.590	18,6
14	Freistaat Sachsen	bis 1949	13.598	3,2	47.786	11,2
14	Freistaat Sachsen	1950 - 1989	2.922	1,7	44.961	25,5
14	Freistaat Sachsen	1990 und später	572	0,2	62.844	27,0

[Zeichenerklärung](#)

10. Wohnungen in Wohngebäuden am 15. Mai 2022 nach Energieträger, Baujahr und Gemeinden

AGS	Kreisfreie Stadt Landkreis Gemeinde Land	Baujahr	Insgesamt absolut	Insgesamt in %	Gas absolut	Gas in %	Heizöl absolut	Heizöl in %	Holz, Holzpellets absolut	Holz, Holzpellets in %
14511000	Chemnitz, Stadt	Insgesamt	147.443	100	71.899	48,8	3.205	2,2	1.107	0,8
14511000	Chemnitz, Stadt	bis 1949	60.970	100	47.688	78,2	2.009	3,3	752	1,2
14511000	Chemnitz, Stadt	1950 - 1989	60.481	100	9.549	15,8	600	1,0	128	0,2
14511000	Chemnitz, Stadt	1990 und später	25.991	100	14.662	56,4	593	2,3	227	0,9
14612000	Dresden, Stadt	Insgesamt	309.024	100	141.182	45,7	6.974	2,3	2.429	0,8
14612000	Dresden, Stadt	bis 1949	123.632	100	83.214	67,3	4.299	3,5	1.574	1,3
14612000	Dresden, Stadt	1950 - 1989	105.880	100	13.342	12,6	1.012	1,0	269	0,3
14612000	Dresden, Stadt	1990 und später	79.510	100	44.626	56,1	1.665	2,1	590	0,7
14713000	Leipzig, Stadt	Insgesamt	339.030	100	173.833	51,3	9.065	2,7	2.225	0,7
14713000	Leipzig, Stadt	bis 1949	177.919	100	121.891	68,5	5.965	3,4	1.184	0,7
14713000	Leipzig, Stadt	1950 - 1989	89.434	100	11.893	13,3	1.533	1,7	659	0,7
14713000	Leipzig, Stadt	1990 und später	71.679	100	40.051	55,9	1.567	2,2	382	0,5
14521	Erzgebirgskreis	Insgesamt	182.767	100	109.029	59,7	23.756	13,0	11.796	6,5
14521	Erzgebirgskreis	bis 1949	91.076	100	61.952	68,0	13.762	15,1	8.022	8,8
14521	Erzgebirgskreis	1950 - 1989	57.639	100	26.839	46,6	6.060	10,5	1.903	3,3
14521	Erzgebirgskreis	1990 und später	34.049	100	20.244	59,5	3.932	11,5	1.871	5,5
14521010	Amtsberg	Insgesamt	1.808	100	1.105	61,1	381	21,1	131	7,2
14521010	Amtsberg	bis 1949	1.083	100	678	62,6	228	21,1	93	8,6
14521010	Amtsberg	1950 - 1989	220	100	108	49,1	81	36,8	13	5,9
14521010	Amtsberg	1990 und später	505	100	319	63,2	72	14,3	31	6,1
14521020	Annaberg-Buchholz, Stadt	Insgesamt	12.220	100	8.218	67,3	345	2,8	304	2,5
14521020	Annaberg-Buchholz, Stadt	bis 1949	6.818	100	6.086	89,3	133	2,0	240	3,5
14521020	Annaberg-Buchholz, Stadt	1950 - 1989	3.632	100	989	27,2	113	3,1	38	1,0
14521020	Annaberg-Buchholz, Stadt	1990 und später	1.768	100	1.142	64,6	99	5,6	25	1,4
14521035	Aue-Bad Schlema, Stadt	Insgesamt	12.211	100	7.753	63,5	619	5,1	256	2,1
14521035	Aue-Bad Schlema, Stadt	bis 1949	5.424	100	4.434	81,7	310	5,7	173	3,2
14521035	Aue-Bad Schlema, Stadt	1950 - 1989	5.384	100	2.445	45,4	223	4,1	41	0,8
14521035	Aue-Bad Schlema, Stadt	1990 und später	1.402	100	872	62,2	85	6,1	42	3,0
14521040	Auerbach	Insgesamt	1.451	100	1.097	75,6	146	10,1	90	6,2
14521040	Auerbach	bis 1949	833	100	580	69,6	88	10,6	75	9,0
14521040	Auerbach	1950 - 1989	446	100	394	88,3	41	9,2	-	-
14521040	Auerbach	1990 und später	173	100	121	69,9	15	8,7	15	8,7
14521060	Bärenstein	Insgesamt	1.213	100	981	80,9	95	7,8	82	6,8
14521060	Bärenstein	bis 1949	762	100	602	79,0	52	6,8	63	8,3
14521060	Bärenstein	1950 - 1989	300	100	247	82,3	40	13,3	6	(2,0)
14521060	Bärenstein	1990 und später	153	100	127	83,0	9	(5,9)	12	7,8
14521080	Bockau	Insgesamt	1.113	100	718	64,5	157	14,1	131	11,8
14521080	Bockau	bis 1949	683	100	455	66,6	96	14,1	65	9,5
14521080	Bockau	1950 - 1989	244	100	142	58,2	44	18,0	47	19,3
14521080	Bockau	1990 und später	191	100	121	63,4	18	9,4	26	13,6
14521090	Börnichen/Erzgeb.	Insgesamt	455	100	60	13,2	249	54,7	74	16,3
14521090	Börnichen/Erzgeb.	bis 1949	241	100	13	5,4	141	58,5	51	21,2
14521090	Börnichen/Erzgeb.	1950 - 1989	85	100	11	12,9	54	63,5	16	18,8
14521090	Börnichen/Erzgeb.	1990 und später	129	100	30	23,3	53	41,1	7	(5,4)
14521110	Breitenbrunn/Erzgeb.	Insgesamt	2.770	100	1.467	53,0	772	27,9	339	12,2
14521110	Breitenbrunn/Erzgeb.	bis 1949	1.259	100	447	35,5	485	38,5	228	18,1
14521110	Breitenbrunn/Erzgeb.	1950 - 1989	1.059	100	781	73,7	185	17,5	62	5,9
14521110	Breitenbrunn/Erzgeb.	1990 und später	456	100	238	52,2	102	22,4	49	10,7
14521120	Burkhardtsdorf	Insgesamt	3.052	100	2.399	78,6	278	9,1	185	6,1
14521120	Burkhardtsdorf	bis 1949	1.882	100	1.518	80,7	143	7,6	128	6,8
14521120	Burkhardtsdorf	1950 - 1989	279	100	150	53,8	69	24,7	32	11,5
14521120	Burkhardtsdorf	1990 und später	890	100	732	82,2	62	7,0	18	2,0
14521130	Crottendorf	Insgesamt	1.941	100	1.281	66,0	301	15,5	223	11,5
14521130	Crottendorf	bis 1949	1.248	100	856	68,6	173	13,9	151	12,1
14521130	Crottendorf	1950 - 1989	445	100	293	65,8	81	18,2	51	11,5
14521130	Crottendorf	1990 und später	247	100	127	51,4	51	20,6	21	8,5
14521140	Deutschneudorf	Insgesamt	507	100	77	15,2	263	51,9	106	20,9
14521140	Deutschneudorf	bis 1949	407	100	73	17,9	200	49,1	78	19,2
14521140	Deutschneudorf	1950 - 1989	56	100	-	-	49	83,1	7	(12,5)
14521140	Deutschneudorf	1990 und später	44	100	-	-	18	40,9	20	45,5
14521150	Drebach	Insgesamt	2.549	100	1.020	40,0	919	36,1	321	12,6
14521150	Drebach	bis 1949	1.365	100	572	41,9	459	33,6	228	16,7
14521150	Drebach	1950 - 1989	814	100	269	33,0	371	45,6	46	5,7
14521150	Drebach	1990 und später	376	100	180	47,9	93	24,7	47	12,5
14521160	Ehrenfriedersdorf, Stadt	Insgesamt	2.485	100	1.461	58,8	125	5,0	103	4,1
14521160	Ehrenfriedersdorf, Stadt	bis 1949	1.143	100	967	84,6	47	4,1	72	6,3
14521160	Ehrenfriedersdorf, Stadt	1950 - 1989	989	100	246	24,9	71	7,2	9	(0,9)
14521160	Ehrenfriedersdorf, Stadt	1990 und später	354	100	245	69,2	7	(2,0)	17	4,8
14521170	Eibenstock, Stadt	Insgesamt	3.903	100	2.273	58,2	684	17,5	482	12,3
14521170	Eibenstock, Stadt	bis 1949	2.357	100	1.342	56,9	385	16,3	314	13,3
14521170	Eibenstock, Stadt	1950 - 1989	974	100	558	57,3	230	23,6	108	11,1
14521170	Eibenstock, Stadt	1990 und später	569	100	372	65,4	68	12,0	55	9,7
14521180	Elterlein, Stadt	Insgesamt	1.405	100	734	52,2	301	21,4	225	16,0
14521180	Elterlein, Stadt	bis 1949	831	100	388	46,7	188	22,6	180	21,7
14521180	Elterlein, Stadt	1950 - 1989	302	100	217	71,9	56	18,5	15	5,0
14521180	Elterlein, Stadt	1990 und später	266	100	133	50,0	57	21,4	27	10,2
14521200	Gelenau/Erzgeb.	Insgesamt	2.206	100	1.836	83,2	100	4,5	122	5,5
14521200	Gelenau/Erzgeb.	bis 1949	1.197	100	987	82,5	62	5,2	93	7,8
14521200	Gelenau/Erzgeb.	1950 - 1989	676	100	629	93,0	22	3,3	6	(0,9)
14521200	Gelenau/Erzgeb.	1990 und später	333	100	221	66,4	21	6,3	23	6,9
14521210	Geyer, Stadt	Insgesamt	1.940	100	1.282	66,1	87	4,5	108	5,6
14521210	Geyer, Stadt	bis 1949	1.170	100	915	78,2	62	5,3	63	5,4
14521210	Geyer, Stadt	1950 - 1989	431	100	201	46,6	12	2,8	24	5,6
14521210	Geyer, Stadt	1990 und später	340	100	168	49,4	14	4,1	22	6,5
14521220	Gornau/Erzgeb.	Insgesamt	1.784	100	1.004	56,3	452	25,3	130	7,3
14521220	Gornau/Erzgeb.	bis 1949	852	100	492	57,7	182	21,4	92	10,8
14521220	Gornau/Erzgeb.	1950 - 1989	350	100	183	52,3	116	33,1	17	4,9
14521220	Gornau/Erzgeb.	1990 und später	589	100	330	56,0	157	26,7	26	4,4
14521230	Gornsdorf	Insgesamt	1.071	100	813	75,9	97	9,1	67	6,3
14521230	Gornsdorf	bis 1949	654	100	517	79,1	64	9,8	41	6,3
14521230	Gornsdorf	1950 - 1989	155	100	119	76,8	14	9,0	5	(3,2)
14521230	Gornsdorf	1990 und später	262	100	176	67,2	14	5,3	22	8,4

AGS	Kreisfreie Stadt Landkreis Gemeinde Land	Baujahr	Kohle absolut	Kohle in %	Sonstige absolut	Sonstige in %
14511000	Chemnitz, Stadt	Insgesamt	414	0,3	70.816	48,0
14511000	Chemnitz, Stadt	bis 1949	357	0,6	10.166	16,7
14511000	Chemnitz, Stadt	1950 - 1989	50	0,1	50.153	82,9
14511000	Chemnitz, Stadt	1990 und später	12	-	10.497	40,4
14612000	Dresden, Stadt	Insgesamt	1.417	0,5	157.020	50,8
14612000	Dresden, Stadt	bis 1949	1.298	1,0	33.249	26,9
14612000	Dresden, Stadt	1950 - 1989	84	0,1	91.173	86,1
14612000	Dresden, Stadt	1990 und später	35	-	32.597	41,0
14713000	Leipzig, Stadt	Insgesamt	1.218	0,4	152.690	45,0
14713000	Leipzig, Stadt	bis 1949	1.120	0,6	47.762	26,8
14713000	Leipzig, Stadt	1950 - 1989	37	-	75.313	84,2
14713000	Leipzig, Stadt	1990 und später	57	0,1	29.615	41,3
14521	Erzgebirgskreis	Insgesamt	2.703	1,5	35.481	19,4
14521	Erzgebirgskreis	bis 1949	2.209	2,4	5.135	5,6
14521	Erzgebirgskreis	1950 - 1989	417	0,7	22.421	38,9
14521	Erzgebirgskreis	1990 und später	77	0,2	7.926	23,3
14521010	Amtsberg	Insgesamt	41	2,3	150	8,3
14521010	Amtsberg	bis 1949	35	3,2	50	4,6
14521010	Amtsberg	1950 - 1989	5	(2,3)	14	6,4
14521010	Amtsberg	1990 und später	-	-	87	17,2
14521020	Annaberg-Buchholz, Stadt	Insgesamt	78	0,6	3.279	26,8
14521020	Annaberg-Buchholz, Stadt	bis 1949	58	0,9	301	4,4
14521020	Annaberg-Buchholz, Stadt	1950 - 1989	18	0,5	2.473	68,1
14521020	Annaberg-Buchholz, Stadt	1990 und später	3	(0,2)	508	28,7
14521035	Aue-Bad Schlema, Stadt	Insgesamt	70	0,6	3.515	28,8
14521035	Aue-Bad Schlema, Stadt	bis 1949	56	1,0	451	8,3
14521035	Aue-Bad Schlema, Stadt	1950 - 1989	13	0,2	2.663	49,5
14521035	Aue-Bad Schlema, Stadt	1990 und später	5	(0,4)	401	28,6
14521040	Auerbach	Insgesamt	30	2,1	83	5,7
14521040	Auerbach	bis 1949	27	3,2	51	6,1
14521040	Auerbach	1950 - 1989	-	-	6	(1,3)
14521040	Auerbach	1990 und später	3	(1,7)	24	13,9
14521060	Bärenstein	Insgesamt	27	2,2	28	2,3
14521060	Bärenstein	bis 1949	25	3,3	14	1,8
14521060	Bärenstein	1950 - 1989	-	-	6	(2,0)
14521060	Bärenstein	1990 und später	3	(2,0)	7	(4,6)
14521080	Bockau	Insgesamt	40	3,6	64	5,8
14521080	Bockau	bis 1949	34	5,0	33	4,8
14521080	Bockau	1950 - 1989	6	(2,5)	13	5,3
14521080	Bockau	1990 und später	-	-	21	11,0
14521090	Börnichen/Erzgeb.	Insgesamt	10	2,2	61	13,4
14521090	Börnichen/Erzgeb.	bis 1949	10	4,1	22	9,1
14521090	Börnichen/Erzgeb.	1950 - 1989	-	-	-	-
14521090	Börnichen/Erzgeb.	1990 und später	-	-	35	27,1
14521110	Breitenbrunn/Erzgeb.	Insgesamt	24	0,9	171	6,2
14521110	Breitenbrunn/Erzgeb.	bis 1949	20	1,6	85	6,8
14521110	Breitenbrunn/Erzgeb.	1950 - 1989	6	(0,6)	22	2,1
14521110	Breitenbrunn/Erzgeb.	1990 und später	-	-	64	14,0
14521120	Burkhardtsdorf	Insgesamt	35	1,1	166	5,4
14521120	Burkhardtsdorf	bis 1949	31	1,6	64	3,4
14521120	Burkhardtsdorf	1950 - 1989	3	(1,1)	19	6,8
14521120	Burkhardtsdorf	1990 und später	3	(0,3)	78	8,8
14521130	Crottendorf	Insgesamt	30	1,5	105	5,4
14521130	Crottendorf	bis 1949	22	1,8	42	3,4
14521130	Crottendorf	1950 - 1989	8	(1,8)	17	3,8
14521130	Crottendorf	1990 und später	3	(1,2)	46	18,6
14521140	Deutschneudorf	Insgesamt	4	(0,8)	58	11,4
14521140	Deutschneudorf	bis 1949	3	(0,7)	51	12,5
14521140	Deutschneudorf	1950 - 1989	-	-	-	-
14521140	Deutschneudorf	1990 und später	-	-	7	(15,9)
14521150	Drebach	Insgesamt	42	1,6	256	10,0
14521150	Drebach	bis 1949	35	2,6	69	5,1
14521150	Drebach	1950 - 1989	3	(0,4)	128	15,7
14521150	Drebach	1990 und später	-	-	57	15,2
14521160	Ehrenfriedersdorf, Stadt	Insgesamt	26	1,0	774	31,1
14521160	Ehrenfriedersdorf, Stadt	bis 1949	23	2,0	30	2,6
14521160	Ehrenfriedersdorf, Stadt	1950 - 1989	3	(0,3)	664	67,1
14521160	Ehrenfriedersdorf, Stadt	1990 und später	4	(1,1)	80	22,6
14521170	Eibenstock, Stadt	Insgesamt	103	2,6	355	9,1
14521170	Eibenstock, Stadt	bis 1949	83	3,5	238	10,1
14521170	Eibenstock, Stadt	1950 - 1989	22	2,3	50	5,1
14521170	Eibenstock, Stadt	1990 und später	-	-	72	12,7
14521180	Elterlein, Stadt	Insgesamt	42	3,0	104	7,4
14521180	Elterlein, Stadt	bis 1949	34	4,1	41	4,9
14521180	Elterlein, Stadt	1950 - 1989	7	(2,3)	7	(2,3)
14521180	Elterlein, Stadt	1990 und später	-	-	55	20,7
14521200	Gelenau/Erzgeb.	Insgesamt	16	0,7	133	6,0
14521200	Gelenau/Erzgeb.	bis 1949	11	0,9	49	4,1
14521200	Gelenau/Erzgeb.	1950 - 1989	3	(0,4)	17	2,5
14521200	Gelenau/Erzgeb.	1990 und später	-	-	67	20,1
14521210	Geyer, Stadt	Insgesamt	24	1,2	442	22,8
14521210	Geyer, Stadt	bis 1949	24	2,1	108	9,2
14521210	Geyer, Stadt	1950 - 1989	-	-	193	44,8
14521210	Geyer, Stadt	1990 und später	3	(0,9)	134	39,4
14521220	Gornau/Erzgeb.	Insgesamt	19	1,1	182	10,2
14521220	Gornau/Erzgeb.	bis 1949	18	2,1	73	8,6
14521220	Gornau/Erzgeb.	1950 - 1989	-	-	32	9,1
14521220	Gornau/Erzgeb.	1990 und später	-	-	77	13,1
14521230	Gornsdorf	Insgesamt	9	(0,8)	87	8,1
14521230	Gornsdorf	bis 1949	9	(1,4)	30	4,6
14521230	Gornsdorf	1950 - 1989	-	-	11	7,1
14521230	Gornsdorf	1990 und später	-	-	47	17,9

AGS	Kreisfreie Stadt Landkreis Gemeinde Land	Baujahr	Insgesamt absolut	Insgesamt in %	Gas absolut	Gas in %	Heizöl absolut	Heizöl in %	Holz, Holzpellets absolut	Holz, Holzpellets in %
14521240	Großolbersdorf	Insgesamt	1.351	100	500	37,0	508	37,6	160	11,8
14521240	Großolbersdorf	bis 1949	701	100	249	35,5	275	39,2	100	14,3
14521240	Großolbersdorf	1950 - 1989	370	100	182	49,2	128	34,6	30	8,1
14521240	Großolbersdorf	1990 und später	281	100	69	24,6	107	38,1	30	10,7
14521250	Großrückerswalde	Insgesamt	1.657	100	885	53,4	376	22,7	268	16,2
14521250	Großrückerswalde	bis 1949	902	100	405	44,9	259	28,7	187	20,7
14521250	Großrückerswalde	1950 - 1989	371	100	248	66,8	75	20,2	35	9,4
14521250	Großrückerswalde	1990 und später	382	100	236	61,8	36	9,4	46	12,0
14521260	Grünhain-Beierfeld, Stadt	Insgesamt	3.007	100	2.421	80,5	255	8,5	140	4,7
14521260	Grünhain-Beierfeld, Stadt	bis 1949	1.636	100	1.340	81,9	122	7,5	81	5,0
14521260	Grünhain-Beierfeld, Stadt	1950 - 1989	953	100	827	86,8	76	8,0	29	3,0
14521260	Grünhain-Beierfeld, Stadt	1990 und später	421	100	253	60,1	57	13,5	32	7,6
14521270	Grünhainichen	Insgesamt	1.694	100	837	49,4	482	28,5	195	11,5
14521270	Grünhainichen	bis 1949	1.097	100	515	46,9	326	29,7	164	14,9
14521270	Grünhainichen	1950 - 1989	373	100	205	55,0	107	28,7	19	5,1
14521270	Grünhainichen	1990 und später	228	100	116	50,9	48	21,1	16	7,0
14521280	Heidersdorf	Insgesamt	355	100	20	5,6	212	59,7	71	20,0
14521280	Heidersdorf	bis 1949	248	100	15	6,0	149	60,1	50	20,2
14521280	Heidersdorf	1950 - 1989	61	100	-	-	38	62,3	9	(14,8)
14521280	Heidersdorf	1990 und später	45	100	-	-	25	55,6	6	(13,3)
14521290	Hohndorf	Insgesamt	1.915	100	1.508	78,7	159	8,3	65	3,4
14521290	Hohndorf	bis 1949	1.292	100	1.107	85,7	87	6,7	37	2,9
14521290	Hohndorf	1950 - 1989	223	100	150	67,3	31	13,9	8	(3,6)
14521290	Hohndorf	1990 und später	401	100	247	61,6	41	10,2	21	5,2
14521310	Jahnsdorf/Erzgeb.	Insgesamt	2.518	100	1.599	63,5	504	20,0	125	5,0
14521310	Jahnsdorf/Erzgeb.	bis 1949	1.107	100	700	63,2	275	24,8	87	7,9
14521310	Jahnsdorf/Erzgeb.	1950 - 1989	469	100	308	65,7	120	25,6	14	3,0
14521310	Jahnsdorf/Erzgeb.	1990 und später	943	100	597	63,3	110	11,7	20	2,1
14521320	Johanngeorgenstadt, Stadt	Insgesamt	2.555	100	1.249	48,9	557	21,8	183	7,2
14521320	Johanngeorgenstadt, Stadt	bis 1949	662	100	173	26,1	313	47,3	83	12,5
14521320	Johanngeorgenstadt, Stadt	1950 - 1989	1.654	100	977	59,1	188	11,4	51	3,1
14521320	Johanngeorgenstadt, Stadt	1990 und später	233	100	104	44,6	60	25,8	47	20,2
14521330	Jöhstadt, Stadt	Insgesamt	1.370	100	491	35,8	425	31,0	251	18,3
14521330	Jöhstadt, Stadt	bis 1949	952	100	343	36,0	270	28,4	189	19,9
14521330	Jöhstadt, Stadt	1950 - 1989	274	100	99	36,1	104	38,0	37	13,5
14521330	Jöhstadt, Stadt	1990 und später	139	100	50	36,0	51	36,7	23	16,5
14521340	Königswalde	Insgesamt	974	100	451	46,3	262	26,9	143	14,7
14521340	Königswalde	bis 1949	566	100	252	44,5	179	31,6	84	14,8
14521340	Königswalde	1950 - 1989	174	100	75	43,1	43	24,7	35	20,1
14521340	Königswalde	1990 und später	230	100	125	54,3	46	20,0	25	10,9
14521355	Lauter-Bernsbach, Stadt	Insgesamt	4.403	100	3.692	83,9	305	6,9	178	4,0
14521355	Lauter-Bernsbach, Stadt	bis 1949	2.384	100	1.983	83,2	187	7,8	120	5,0
14521355	Lauter-Bernsbach, Stadt	1950 - 1989	917	100	799	87,1	64	7,0	28	3,1
14521355	Lauter-Bernsbach, Stadt	1990 und später	1.106	100	908	82,1	54	4,9	31	2,8
14521370	Lößnitz, Stadt	Insgesamt	4.826	100	1.839	38,1	498	10,3	201	4,2
14521370	Lößnitz, Stadt	bis 1949	1.592	100	1.125	70,7	220	13,8	116	7,3
14521370	Lößnitz, Stadt	1950 - 1989	1.714	100	362	21,1	149	8,7	56	3,3
14521370	Lößnitz, Stadt	1990 und später	1.524	100	351	23,0	124	8,1	27	1,8
14521380	Lugau/Erzgeb., Stadt	Insgesamt	4.577	100	2.974	65,0	493	10,8	147	3,2
14521380	Lugau/Erzgeb., Stadt	bis 1949	2.175	100	1.490	68,5	276	12,7	98	4,5
14521380	Lugau/Erzgeb., Stadt	1950 - 1989	1.618	100	963	59,5	107	6,6	26	1,6
14521380	Lugau/Erzgeb., Stadt	1990 und später	782	100	521	66,6	108	13,8	23	2,9
14521390	Marienberg, Stadt	Insgesamt	8.925	100	4.330	48,5	1.610	18,0	816	9,1
14521390	Marienberg, Stadt	bis 1949	3.966	100	2.226	56,1	965	24,3	529	13,3
14521390	Marienberg, Stadt	1950 - 1989	3.324	100	1.345	40,5	404	12,2	149	4,5
14521390	Marienberg, Stadt	1990 und später	1.635	100	759	46,4	240	14,7	140	8,6
14521400	Mildenaу	Insgesamt	1.528	100	552	36,1	544	35,6	266	17,4
14521400	Mildenaу	bis 1949	849	100	301	35,5	326	38,4	169	19,9
14521400	Mildenaу	1950 - 1989	357	100	130	36,4	145	40,6	67	18,8
14521400	Mildenaу	1990 und später	323	100	121	37,5	73	22,6	29	9,0
14521410	Neukirchen/Erzgeb.	Insgesamt	3.606	100	2.777	77,0	343	9,5	79	2,2
14521410	Neukirchen/Erzgeb.	bis 1949	1.805	100	1.398	77,5	248	13,7	64	3,5
14521410	Neukirchen/Erzgeb.	1950 - 1989	485	100	440	90,7	39	8,0	3	(0,6)
14521410	Neukirchen/Erzgeb.	1990 und später	1.316	100	939	71,4	54	4,1	13	1,0
14521420	Niederdorf	Insgesamt	644	100	439	68,2	93	14,4	30	4,7
14521420	Niederdorf	bis 1949	320	100	233	72,8	46	14,4	16	5,0
14521420	Niederdorf	1950 - 1989	152	100	77	50,7	25	16,4	8	(5,3)
14521420	Niederdorf	1990 und später	168	100	126	75,0	22	13,1	5	(3,0)
14521430	Niederwürschnitz	Insgesamt	1.336	100	1.064	79,6	159	11,9	24	1,8
14521430	Niederwürschnitz	bis 1949	791	100	656	82,9	93	11,8	13	1,6
14521430	Niederwürschnitz	1950 - 1989	345	100	273	79,1	36	10,4	7	(2,0)
14521430	Niederwürschnitz	1990 und später	200	100	127	63,5	26	13,0	4	(2,0)
14521440	Oberwiesenthal, Kurort, Stadt	Insgesamt	1.355	100	986	72,8	113	8,3	92	6,8
14521440	Oberwiesenthal, Kurort, Stadt	bis 1949	429	100	283	66,0	62	14,5	60	14,0
14521440	Oberwiesenthal, Kurort, Stadt	1950 - 1989	756	100	591	78,2	34	4,5	8	(1,1)
14521440	Oberwiesenthal, Kurort, Stadt	1990 und später	168	100	111	66,1	18	10,7	21	12,5
14521450	Oelsnitz/Erzgeb., Stadt	Insgesamt	6.214	100	4.960	79,8	576	9,3	153	2,5
14521450	Oelsnitz/Erzgeb., Stadt	bis 1949	3.869	100	3.154	81,5	397	10,3	106	2,7
14521450	Oelsnitz/Erzgeb., Stadt	1950 - 1989	733	100	571	77,9	97	13,2	18	2,5
14521450	Oelsnitz/Erzgeb., Stadt	1990 und später	1.611	100	1.235	76,7	88	5,5	34	2,1
14521460	Olbernhau, Stadt	Insgesamt	6.165	100	3.643	59,1	928	15,1	536	8,7
14521460	Olbernhau, Stadt	bis 1949	3.559	100	2.190	61,5	579	16,3	414	11,6
14521460	Olbernhau, Stadt	1950 - 1989	1.656	100	942	56,9	240	14,5	63	3,8
14521460	Olbernhau, Stadt	1990 und später	946	100	511	54,0	105	11,1	58	6,1
14521495	Pockau-Lengefeld, Stadt	Insgesamt	3.816	100	2.247	58,9	663	17,4	500	13,1
14521495	Pockau-Lengefeld, Stadt	bis 1949	2.057	100	1.072	52,1	423	20,6	317	15,4
14521495	Pockau-Lengefeld, Stadt	1950 - 1989	1.130	100	817	72,3	155	13,7	113	10,0
14521495	Pockau-Lengefeld, Stadt	1990 und später	629	100	365	58,0	85	13,5	71	11,3
14521500	Raschau-Markersbach	Insgesamt	2.973	100	2.293	77,1	322	10,8	184	6,2
14521500	Raschau-Markersbach	bis 1949	1.177	100	890	75,6	124	10,5	113	9,6
14521500	Raschau-Markersbach	1950 - 1989	1.259	100	1.043	82,8	121	9,6	33	2,6
14521500	Raschau-Markersbach	1990 und später	536	100	360	67,2	76	14,2	40	7,5
14521510	Scheibenberg, Stadt	Insgesamt	1.063	100	716	67,4	149	14,0	79	7,4
14521510	Scheibenberg, Stadt	bis 1949	625	100	466	74,6	72	11,5	47	7,5
14521510	Scheibenberg, Stadt	1950 - 1989	178	100	70	39,3	48	27,0	20	11,2
14521510	Scheibenberg, Stadt	1990 und später	263	100	182	69,2	32	12,2	7	(2,7)
14521520	Schlettau, Stadt	Insgesamt	1.208	100	836	69,2	172	14,2	98	8,1
14521520	Schlettau, Stadt	bis 1949	713	100	491	68,9	104	14,6	66	9,3
14521520	Schlettau, Stadt	1950 - 1989	292	100	200	68,5	47	16,1	21	7,2
14521520	Schlettau, Stadt	1990 und später	203	100	145	71,4	21	10,3	11	5,4

AGS	Kreisfreie Stadt Landkreis Gemeinde Land	Baujahr	Kohle absolut	Kohle in %	Sonstige absolut	Sonstige in %
14521240	Großolbersdorf	Insgesamt	33	2,4	146	10,8
14521240	Großolbersdorf	bis 1949	30	4,3	45	6,4
14521240	Großolbersdorf	1950 - 1989	5	(1,4)	28	7,6
14521240	Großolbersdorf	1990 und später	-	-	74	26,3
14521250	Großrückerswalde	Insgesamt	12	0,7	114	6,9
14521250	Großrückerswalde	bis 1949	15	1,7	41	4,5
14521250	Großrückerswalde	1950 - 1989	-	-	12	3,2
14521250	Großrückerswalde	1990 und später	-	-	61	16,0
14521260	Grünhain-Beierfeld, Stadt	Insgesamt	36	1,2	157	5,2
14521260	Grünhain-Beierfeld, Stadt	bis 1949	27	1,7	66	4,0
14521260	Grünhain-Beierfeld, Stadt	1950 - 1989	7	(0,7)	12	1,3
14521260	Grünhain-Beierfeld, Stadt	1990 und später	3	(0,7)	79	18,8
14521270	Grünhainichen	Insgesamt	46	2,7	132	7,8
14521270	Grünhainichen	bis 1949	36	3,3	60	5,5
14521270	Grünhainichen	1950 - 1989	9	(2,4)	29	7,8
14521270	Grünhainichen	1990 und später	-	-	48	21,1
14521280	Heidersdorf	Insgesamt	14	3,9	41	11,5
14521280	Heidersdorf	bis 1949	14	5,6	18	7,3
14521280	Heidersdorf	1950 - 1989	-	-	10	16,4
14521280	Heidersdorf	1990 und später	-	-	9	(20,0)
14521290	Hohndorf	Insgesamt	14	0,7	172	9,0
14521290	Hohndorf	bis 1949	11	0,9	46	3,6
14521290	Hohndorf	1950 - 1989	-	-	34	15,2
14521290	Hohndorf	1990 und später	-	-	93	23,2
14521310	Jahnsdorf/Erzgeb.	Insgesamt	25	1,0	266	10,6
14521310	Jahnsdorf/Erzgeb.	bis 1949	17	1,5	33	3,0
14521310	Jahnsdorf/Erzgeb.	1950 - 1989	4	(0,9)	25	5,3
14521310	Jahnsdorf/Erzgeb.	1990 und später	4	(0,4)	214	22,7
14521320	Johanngeorgenstadt, Stadt	Insgesamt	66	2,6	494	19,3
14521320	Johanngeorgenstadt, Stadt	bis 1949	58	8,8	34	5,1
14521320	Johanngeorgenstadt, Stadt	1950 - 1989	11	0,7	431	26,1
14521320	Johanngeorgenstadt, Stadt	1990 und später	-	-	24	10,3
14521330	Jöhstadt, Stadt	Insgesamt	75	5,5	130	9,5
14521330	Jöhstadt, Stadt	bis 1949	65	6,8	88	9,2
14521330	Jöhstadt, Stadt	1950 - 1989	8	(2,9)	26	9,5
14521330	Jöhstadt, Stadt	1990 und später	3	(2,2)	16	11,5
14521340	Königswalde	Insgesamt	34	3,5	81	8,3
14521340	Königswalde	bis 1949	23	4,1	34	6,0
14521340	Königswalde	1950 - 1989	9	(5,2)	13	7,5
14521340	Königswalde	1990 und später	-	-	37	16,1
14521355	Lauter-Bernsbach, Stadt	Insgesamt	35	0,8	193	4,4
14521355	Lauter-Bernsbach, Stadt	bis 1949	31	1,3	63	2,6
14521355	Lauter-Bernsbach, Stadt	1950 - 1989	6	(0,7)	17	1,9
14521355	Lauter-Bernsbach, Stadt	1990 und später	-	-	113	10,2
14521370	Lößnitz, Stadt	Insgesamt	42	0,9	2.258	46,8
14521370	Lößnitz, Stadt	bis 1949	28	1,8	102	6,4
14521370	Lößnitz, Stadt	1950 - 1989	12	0,7	1.136	66,3
14521370	Lößnitz, Stadt	1990 und später	-	-	1.020	66,9
14521380	Lugau/Erzgeb., Stadt	Insgesamt	208	4,5	756	16,5
14521380	Lugau/Erzgeb., Stadt	bis 1949	187	8,6	124	5,7
14521380	Lugau/Erzgeb., Stadt	1950 - 1989	16	1,0	507	31,3
14521380	Lugau/Erzgeb., Stadt	1990 und später	-	-	125	16,0
14521390	Marienberg, Stadt	Insgesamt	109	1,2	2.067	23,2
14521390	Marienberg, Stadt	bis 1949	81	2,0	169	4,3
14521390	Marienberg, Stadt	1950 - 1989	23	0,7	1.406	42,3
14521390	Marienberg, Stadt	1990 und später	5	(0,3)	492	30,1
14521400	Mildenaу	Insgesamt	16	1,0	151	9,9
14521400	Mildenaу	bis 1949	11	1,3	38	4,5
14521400	Mildenaу	1950 - 1989	8	(2,2)	11	3,1
14521400	Mildenaу	1990 und später	-	-	98	30,3
14521410	Neukirchen/Erzgeb.	Insgesamt	10	0,3	397	11,0
14521410	Neukirchen/Erzgeb.	bis 1949	10	0,6	84	4,7
14521410	Neukirchen/Erzgeb.	1950 - 1989	3	(0,6)	6	(1,2)
14521410	Neukirchen/Erzgeb.	1990 und später	-	-	307	23,3
14521420	Niederdorf	Insgesamt	9	(1,4)	75	11,6
14521420	Niederdorf	bis 1949	7	(2,2)	14	4,4
14521420	Niederdorf	1950 - 1989	-	-	43	28,3
14521420	Niederdorf	1990 und später	-	-	16	9,5
14521430	Niederwürschnitz	Insgesamt	16	1,2	75	5,6
14521430	Niederwürschnitz	bis 1949	7	(0,9)	18	2,3
14521430	Niederwürschnitz	1950 - 1989	7	(2,0)	25	7,2
14521430	Niederwürschnitz	1990 und später	3	(1,5)	34	17,0
14521440	Oberwiesenthal, Kurort, Stadt	Insgesamt	16	1,2	149	11,0
14521440	Oberwiesenthal, Kurort, Stadt	bis 1949	6	(1,4)	9	(2,1)
14521440	Oberwiesenthal, Kurort, Stadt	1950 - 1989	6	(0,8)	122	16,1
14521440	Oberwiesenthal, Kurort, Stadt	1990 und später	-	-	18	10,7
14521450	Oelsnitz/Erzgeb., Stadt	Insgesamt	45	0,7	476	7,7
14521450	Oelsnitz/Erzgeb., Stadt	bis 1949	42	1,1	175	4,5
14521450	Oelsnitz/Erzgeb., Stadt	1950 - 1989	5	(0,7)	47	6,4
14521450	Oelsnitz/Erzgeb., Stadt	1990 und später	-	-	257	16,0
14521460	Olbernhau, Stadt	Insgesamt	271	4,4	790	12,8
14521460	Olbernhau, Stadt	bis 1949	223	6,3	158	4,4
14521460	Olbernhau, Stadt	1950 - 1989	41	2,5	375	22,6
14521460	Olbernhau, Stadt	1990 und später	7	(0,7)	264	27,9
14521495	Pockau-Lengefeld, Stadt	Insgesamt	85	2,2	321	8,4
14521495	Pockau-Lengefeld, Stadt	bis 1949	72	3,5	173	8,4
14521495	Pockau-Lengefeld, Stadt	1950 - 1989	8	(0,7)	41	3,6
14521495	Pockau-Lengefeld, Stadt	1990 und später	4	(0,6)	107	17,0
14521500	Raschau-Markersbach	Insgesamt	31	1,0	143	4,8
14521500	Raschau-Markersbach	bis 1949	20	1,7	25	2,1
14521500	Raschau-Markersbach	1950 - 1989	3	(0,2)	63	5,0
14521500	Raschau-Markersbach	1990 und später	3	(0,6)	55	10,3
14521510	Scheibenberg, Stadt	Insgesamt	20	1,9	95	8,9
14521510	Scheibenberg, Stadt	bis 1949	18	2,9	15	2,4
14521510	Scheibenberg, Stadt	1950 - 1989	-	-	34	19,1
14521510	Scheibenberg, Stadt	1990 und später	-	-	41	15,6
14521520	Schlettau, Stadt	Insgesamt	35	2,9	66	5,5
14521520	Schlettau, Stadt	bis 1949	34	4,8	18	2,5
14521520	Schlettau, Stadt	1950 - 1989	-	-	21	7,2
14521520	Schlettau, Stadt	1990 und später	3	(1,5)	21	10,3

AGS	Kreisfreie Stadt Landkreis Gemeinde Land	Baujahr	Insgesamt absolut	Insgesamt in %	Gas absolut	Gas in %	Heizöl absolut	Heizöl in %	Holz, Holzpellets absolut	Holz, Holzpellets in %
14521530	Schneeberg, Stadt	Insgesamt	8.111	100	3.379	41,7	371	4,6	256	3,2
14521530	Schneeberg, Stadt	bis 1949	2.719	100	2.034	74,8	192	7,1	169	6,2
14521530	Schneeberg, Stadt	1950 - 1989	4.090	100	406	9,9	86	2,1	32	0,8
14521530	Schneeberg, Stadt	1990 und später	1.308	100	939	71,8	86	6,6	53	4,1
14521540	Schönheide	Insgesamt	2.357	100	1.567	66,5	361	15,3	190	8,1
14521540	Schönheide	bis 1949	1.307	100	828	63,4	189	14,5	138	10,6
14521540	Schönheide	1950 - 1989	621	100	455	73,3	114	18,4	25	4,0
14521540	Schönheide	1990 und später	429	100	286	66,7	55	12,8	26	6,1
14521550	Schwarzenberg/Erzgeb., Stadt	Insgesamt	9.222	100	4.764	51,7	802	8,7	349	3,8
14521550	Schwarzenberg/Erzgeb., Stadt	bis 1949	3.726	100	2.870	77,0	442	11,9	241	6,5
14521550	Schwarzenberg/Erzgeb., Stadt	1950 - 1989	3.599	100	990	27,5	155	4,3	43	1,2
14521550	Schwarzenberg/Erzgeb., Stadt	1990 und später	1.892	100	901	47,6	205	10,8	68	3,6
14521560	Sehmatal	Insgesamt	3.238	100	2.463	76,1	286	8,8	293	9,0
14521560	Sehmatal	bis 1949	1.910	100	1.387	72,6	202	10,6	214	11,2
14521560	Sehmatal	1950 - 1989	835	100	706	84,6	60	7,2	42	5,0
14521560	Sehmatal	1990 und später	489	100	367	75,1	25	5,1	36	7,4
14521570	Seiffen/Erzgeb., Kurort	Insgesamt	1.044	100	89	8,5	677	64,8	160	15,3
14521570	Seiffen/Erzgeb., Kurort	bis 1949	686	100	47	6,9	431	62,8	115	16,8
14521570	Seiffen/Erzgeb., Kurort	1950 - 1989	216	100	23	10,6	160	74,1	16	7,4
14521570	Seiffen/Erzgeb., Kurort	1990 und später	142	100	13	9,2	87	61,3	29	20,4
14521590	Stollberg/Erzgeb., Stadt	Insgesamt	6.256	100	3.473	55,5	781	12,5	275	4,4
14521590	Stollberg/Erzgeb., Stadt	bis 1949	2.262	100	1.440	63,7	449	19,8	189	8,4
14521590	Stollberg/Erzgeb., Stadt	1950 - 1989	2.343	100	956	40,8	172	7,3	35	1,5
14521590	Stollberg/Erzgeb., Stadt	1990 und später	1.653	100	1.077	65,2	163	9,9	50	3,0
14521600	Stützengrün	Insgesamt	1.568	100	680	43,4	459	29,3	208	13,3
14521600	Stützengrün	bis 1949	922	100	401	43,5	268	29,1	127	13,8
14521600	Stützengrün	1950 - 1989	375	100	174	46,4	115	30,7	43	11,5
14521600	Stützengrün	1990 und später	265	100	105	39,6	75	28,3	37	14,0
14521610	Tannenberg	Insgesamt	502	100	230	45,8	154	30,7	70	13,9
14521610	Tannenberg	bis 1949	351	100	158	45,0	127	36,2	45	12,8
14521610	Tannenberg	1950 - 1989	47	100	21	44,7	16	34,0	11	23,4
14521610	Tannenberg	1990 und später	101	100	54	53,5	10	9,9	16	15,8
14521620	Thalheim/Erzgeb., Stadt	Insgesamt	3.640	100	2.260	62,1	262	7,2	128	3,5
14521620	Thalheim/Erzgeb., Stadt	bis 1949	1.770	100	1.375	77,7	171	9,7	101	5,7
14521620	Thalheim/Erzgeb., Stadt	1950 - 1989	1.368	100	523	38,2	37	2,7	19	1,4
14521620	Thalheim/Erzgeb., Stadt	1990 und später	502	100	363	72,3	57	11,4	12	2,4
14521630	Thermalbad Wiesenbad	Insgesamt	1.614	100	626	38,8	570	35,3	203	12,6
14521630	Thermalbad Wiesenbad	bis 1949	904	100	318	35,2	356	39,4	123	13,6
14521630	Thermalbad Wiesenbad	1950 - 1989	410	100	167	40,7	134	32,7	52	12,7
14521630	Thermalbad Wiesenbad	1990 und später	299	100	140	46,8	79	26,4	29	9,7
14521640	Thum, Stadt	Insgesamt	2.630	100	2.022	76,9	166	6,3	195	7,4
14521640	Thum, Stadt	bis 1949	1.718	100	1.420	82,7	55	3,2	130	7,6
14521640	Thum, Stadt	1950 - 1989	423	100	284	67,1	59	13,9	25	5,9
14521640	Thum, Stadt	1990 und später	485	100	317	65,4	51	10,5	42	8,7
14521670	Wolkenstein, Stadt	Insgesamt	1.949	100	1.075	55,2	416	21,3	225	11,5
14521670	Wolkenstein, Stadt	bis 1949	1.016	100	567	55,8	226	22,2	148	14,6
14521670	Wolkenstein, Stadt	1950 - 1989	608	100	382	62,8	107	17,6	38	6,3
14521670	Wolkenstein, Stadt	1990 und später	326	100	131	40,2	78	23,9	37	11,3
14521690	Zschopau, Stadt, Motorradstadt	Insgesamt	5.499	100	3.604	65,5	264	4,8	141	2,6
14521690	Zschopau, Stadt, Motorradstadt	bis 1949	2.070	100	1.733	83,7	120	5,8	99	4,8
14521690	Zschopau, Stadt, Motorradstadt	1950 - 1989	2.915	100	1.522	52,2	102	3,5	15	0,5
14521690	Zschopau, Stadt, Motorradstadt	1990 und später	519	100	348	67,1	44	8,5	24	4,6
14521700	Zschorlau	Insgesamt	2.566	100	1.843	71,8	235	9,2	199	7,8
14521700	Zschorlau	bis 1949	1.270	100	958	75,4	97	7,6	132	10,4
14521700	Zschorlau	1950 - 1989	597	100	371	62,1	71	11,9	36	6,0
14521700	Zschorlau	1990 und später	700	100	507	72,4	63	9,0	35	5,0
14521710	Zwönitz, Stadt	Insgesamt	6.434	100	2.080	32,3	873	13,6	440	6,8
14521710	Zwönitz, Stadt	bis 1949	2.760	100	1.433	51,9	560	20,3	305	11,1
14521710	Zwönitz, Stadt	1950 - 1989	2.507	100	178	7,1	174	6,9	58	2,3
14521710	Zwönitz, Stadt	1990 und später	1.165	100	467	40,1	139	11,9	80	6,9
14522	Mittelsachsen	Insgesamt	166.989	100	97.596	58,4	25.042	15,0	7.969	4,8
14522	Mittelsachsen	bis 1949	81.740	100	53.691	65,7	13.846	16,9	5.299	6,5
14522	Mittelsachsen	1950 - 1989	51.762	100	23.008	44,4	6.595	12,7	1.551	3,0
14522	Mittelsachsen	1990 und später	33.484	100	20.898	62,4	4.602	13,7	1.119	3,3
14522010	Altmittweida	Insgesamt	942	100	663	70,4	146	15,5	35	3,7
14522010	Altmittweida	bis 1949	564	100	403	71,5	96	17,0	30	5,3
14522010	Altmittweida	1950 - 1989	111	100	68	61,3	29	26,1	3	(2,7)
14522010	Altmittweida	1990 und später	269	100	192	71,4	21	7,8	3	(1,1)
14522020	Augustusburg, Stadt	Insgesamt	2.445	100	1.680	68,7	310	12,7	221	9,0
14522020	Augustusburg, Stadt	bis 1949	1.220	100	830	68,0	158	13,0	115	9,4
14522020	Augustusburg, Stadt	1950 - 1989	490	100	335	68,4	83	16,9	54	11,0
14522020	Augustusburg, Stadt	1990 und später	736	100	515	70,0	69	9,4	54	7,3
14522035	Bobritzsch-Hilbersdorf	Insgesamt	2.702	100	1.841	68,1	350	13,0	187	6,9
14522035	Bobritzsch-Hilbersdorf	bis 1949	1.382	100	923	66,8	179	13,0	143	10,3
14522035	Bobritzsch-Hilbersdorf	1950 - 1989	637	100	451	70,8	121	19,0	21	3,3
14522035	Bobritzsch-Hilbersdorf	1990 und später	692	100	466	67,3	48	6,9	22	3,2
14522050	Brand-Erbisdorf, Stadt	Insgesamt	5.404	100	3.457	64,0	238	4,4	184	3,4
14522050	Brand-Erbisdorf, Stadt	bis 1949	1.619	100	1.184	73,1	135	8,3	116	7,2
14522050	Brand-Erbisdorf, Stadt	1950 - 1989	2.933	100	1.698	57,9	36	1,2	38	1,3
14522050	Brand-Erbisdorf, Stadt	1990 und später	852	100	573	67,3	68	8,0	29	3,4
14522060	Burgstädt, Stadt	Insgesamt	5.918	100	4.940	83,5	454	7,7	83	1,4
14522060	Burgstädt, Stadt	bis 1949	3.764	100	3.131	83,2	296	7,9	63	1,7
14522060	Burgstädt, Stadt	1950 - 1989	830	100	722	87,0	73	8,8	13	1,6
14522060	Burgstädt, Stadt	1990 und später	1.322	100	1.088	82,3	86	6,5	7	(0,5)
14522070	Claußnitz	Insgesamt	1.535	100	964	62,8	312	20,3	88	5,7
14522070	Claußnitz	bis 1949	978	100	661	67,6	186	19,0	70	7,2
14522070	Claußnitz	1950 - 1989	268	100	138	51,5	70	26,1	8	(3,0)
14522070	Claußnitz	1990 und später	290	100	165	56,9	55	19,0	10	3,4
14522080	Döbeln, Stadt	Insgesamt	14.253	100	9.387	65,9	1.198	8,4	232	1,6
14522080	Döbeln, Stadt	bis 1949	6.257	100	4.810	76,9	701	11,2	153	2,4
14522080	Döbeln, Stadt	1950 - 1989	5.354	100	2.932	54,8	294	5,5	62	1,2
14522080	Döbeln, Stadt	1990 und später	2.645	100	1.651	62,4	203	7,7	17	0,6
14522090	Dorfchemnitz	Insgesamt	665	100	93	14,0	319	48,0	154	23,2
14522090	Dorfchemnitz	bis 1949	392	100	42	10,7	164	41,8	108	27,6
14522090	Dorfchemnitz	1950 - 1989	205	100	43	21,0	119	58,0	37	18,0
14522090	Dorfchemnitz	1990 und später	69	100	8	(11,6)	36	52,2	8	(11,6)
14522110	Eppendorf	Insgesamt	2.011	100	1.272	63,3	385	19,1	153	7,6
14522110	Eppendorf	bis 1949	1.132	100	714	63,1	207	18,3	98	8,7
14522110	Eppendorf	1950 - 1989	586	100	405	69,1	120	20,5	25	4,3
14522110	Eppendorf	1990 und später	289	100	153	52,9	60	20,8	31	10,7

AGS	Kreisfreie Stadt Landkreis Gemeinde Land	Baujahr	Kohle absolut	Kohle in %	Sonstige absolut	Sonstige in %
14521530	Schneeberg, Stadt	Insgesamt	71	0,9	4.042	49,8
14521530	Schneeberg, Stadt	bis 1949	59	2,2	260	9,6
14521530	Schneeberg, Stadt	1950 - 1989	5	(0,1)	3.558	87,0
14521530	Schneeberg, Stadt	1990 und später	4	(0,3)	223	17,0
14521540	Schönheide	Insgesamt	68	2,9	171	7,3
14521540	Schönheide	bis 1949	60	4,6	85	6,5
14521540	Schönheide	1950 - 1989	3	(0,5)	22	3,5
14521540	Schönheide	1990 und später	3	(0,7)	65	15,2
14521550	Schwarzenberg/Erzgeb., Stadt	Insgesamt	44	0,5	3.263	35,4
14521550	Schwarzenberg/Erzgeb., Stadt	bis 1949	37	1,0	141	3,8
14521550	Schwarzenberg/Erzgeb., Stadt	1950 - 1989	8	(0,2)	2.402	66,7
14521550	Schwarzenberg/Erzgeb., Stadt	1990 und später	3	(0,2)	721	38,1
14521560	Sehmatal	Insgesamt	52	1,6	143	4,4
14521560	Sehmatal	bis 1949	44	2,3	63	3,3
14521560	Sehmatal	1950 - 1989	3	(0,4)	26	3,1
14521560	Sehmatal	1990 und später	-	-	62	12,7
14521570	Seiffen/Erzgeb., Kurort	Insgesamt	36	3,4	85	8,1
14521570	Seiffen/Erzgeb., Kurort	bis 1949	30	4,4	67	9,8
14521570	Seiffen/Erzgeb., Kurort	1950 - 1989	8	(3,7)	3	(1,4)
14521570	Seiffen/Erzgeb., Kurort	1990 und später	-	-	15	10,6
14521590	Stollberg/Erzgeb., Stadt	Insgesamt	56	0,9	1.673	26,7
14521590	Stollberg/Erzgeb., Stadt	bis 1949	44	1,9	142	6,3
14521590	Stollberg/Erzgeb., Stadt	1950 - 1989	13	0,6	1.171	50,0
14521590	Stollberg/Erzgeb., Stadt	1990 und später	3	(0,2)	367	22,2
14521600	Stützengrün	Insgesamt	40	2,6	184	11,7
14521600	Stützengrün	bis 1949	29	3,1	99	10,7
14521600	Stützengrün	1950 - 1989	11	2,9	32	8,5
14521600	Stützengrün	1990 und später	3	(1,1)	50	18,9
14521610	Tannenberg	Insgesamt	8	(1,6)	33	6,6
14521610	Tannenberg	bis 1949	8	(2,3)	12	3,4
14521610	Tannenberg	1950 - 1989	-	-	-	-
14521610	Tannenberg	1990 und später	-	-	24	23,8
14521620	Thalheim/Erzgeb., Stadt	Insgesamt	27	0,7	963	26,5
14521620	Thalheim/Erzgeb., Stadt	bis 1949	27	1,5	95	5,4
14521620	Thalheim/Erzgeb., Stadt	1950 - 1989	-	-	794	58,0
14521620	Thalheim/Erzgeb., Stadt	1990 und später	-	-	74	14,7
14521630	Thermalbad Wiesenbad	Insgesamt	91	5,6	119	7,4
14521630	Thermalbad Wiesenbad	bis 1949	36	4,0	69	7,6
14521630	Thermalbad Wiesenbad	1950 - 1989	54	13,2	9	(2,2)
14521630	Thermalbad Wiesenbad	1990 und später	-	-	46	15,4
14521640	Thum, Stadt	Insgesamt	55	2,1	190	7,2
14521640	Thum, Stadt	bis 1949	51	3,0	62	3,6
14521640	Thum, Stadt	1950 - 1989	5	(1,2)	54	12,8
14521640	Thum, Stadt	1990 und später	3	(0,6)	74	15,3
14521670	Wolkenstein, Stadt	Insgesamt	27	1,4	200	10,3
14521670	Wolkenstein, Stadt	bis 1949	12	1,2	60	5,9
14521670	Wolkenstein, Stadt	1950 - 1989	16	2,6	65	10,7
14521670	Wolkenstein, Stadt	1990 und später	-	-	82	25,2
14521690	Zschopau, Stadt, Motorradstadt	Insgesamt	57	1,0	1.440	26,2
14521690	Zschopau, Stadt, Motorradstadt	bis 1949	50	2,4	67	3,2
14521690	Zschopau, Stadt, Motorradstadt	1950 - 1989	-	-	1.272	43,6
14521690	Zschopau, Stadt, Motorradstadt	1990 und später	-	-	100	19,3
14521700	Zschorlau	Insgesamt	35	1,4	256	10,0
14521700	Zschorlau	bis 1949	30	2,4	51	4,0
14521700	Zschorlau	1950 - 1989	3	(0,5)	112	18,8
14521700	Zschorlau	1990 und später	3	(0,4)	93	13,3
14521710	Zwönitz, Stadt	Insgesamt	76	1,2	2.966	46,1
14521710	Zwönitz, Stadt	bis 1949	60	2,2	405	14,7
14521710	Zwönitz, Stadt	1950 - 1989	9	(0,4)	2.096	83,6
14521710	Zwönitz, Stadt	1990 und später	6	(0,5)	463	39,7
14522	Mittelsachsen	Insgesamt	2.748	1,6	33.631	20,1
14522	Mittelsachsen	bis 1949	2.254	2,8	6.653	8,1
14522	Mittelsachsen	1950 - 1989	404	0,8	20.204	39,0
14522	Mittelsachsen	1990 und später	94	0,3	6.776	20,2
14522010	Altmittweida	Insgesamt	18	1,9	80	8,5
14522010	Altmittweida	bis 1949	14	2,5	22	3,9
14522010	Altmittweida	1950 - 1989	-	-	6	(5,4)
14522010	Altmittweida	1990 und später	3	(1,1)	51	19,0
14522020	Augustusburg, Stadt	Insgesamt	36	1,5	198	8,1
14522020	Augustusburg, Stadt	bis 1949	34	2,8	80	6,6
14522020	Augustusburg, Stadt	1950 - 1989	-	-	21	4,3
14522020	Augustusburg, Stadt	1990 und später	-	-	96	13,0
14522035	Bobritzsch-Hilbersdorf	Insgesamt	49	1,8	280	10,4
14522035	Bobritzsch-Hilbersdorf	bis 1949	45	3,3	96	6,9
14522035	Bobritzsch-Hilbersdorf	1950 - 1989	12	1,9	32	5,0
14522035	Bobritzsch-Hilbersdorf	1990 und später	-	-	152	22,0
14522050	Brand-Erbisdorf, Stadt	Insgesamt	62	1,1	1.466	27,1
14522050	Brand-Erbisdorf, Stadt	bis 1949	41	2,5	141	8,7
14522050	Brand-Erbisdorf, Stadt	1950 - 1989	15	0,5	1.143	39,0
14522050	Brand-Erbisdorf, Stadt	1990 und später	-	-	182	21,4
14522060	Burgstädt, Stadt	Insgesamt	59	1,0	378	6,4
14522060	Burgstädt, Stadt	bis 1949	58	1,5	221	5,9
14522060	Burgstädt, Stadt	1950 - 1989	-	-	22	2,7
14522060	Burgstädt, Stadt	1990 und später	3	(0,2)	135	10,2
14522070	Claußnitz	Insgesamt	30	2,0	139	9,1
14522070	Claußnitz	bis 1949	24	2,5	37	3,8
14522070	Claußnitz	1950 - 1989	5	(1,9)	40	14,9
14522070	Claußnitz	1990 und später	3	(1,0)	58	20,0
14522080	Döbeln, Stadt	Insgesamt	92	0,6	3.343	23,5
14522080	Döbeln, Stadt	bis 1949	75	1,2	516	8,2
14522080	Döbeln, Stadt	1950 - 1989	13	0,2	2.051	38,3
14522080	Döbeln, Stadt	1990 und später	-	-	770	29,1
14522090	Dorfchemnitz	Insgesamt	21	3,2	78	11,7
14522090	Dorfchemnitz	bis 1949	16	4,1	59	15,1
14522090	Dorfchemnitz	1950 - 1989	3	(1,5)	7	(3,4)
14522090	Dorfchemnitz	1990 und später	-	-	12	17,4
14522110	Eppendorf	Insgesamt	36	1,8	163	8,1
14522110	Eppendorf	bis 1949	27	2,4	92	8,1
14522110	Eppendorf	1950 - 1989	9	(1,5)	25	4,3
14522110	Eppendorf	1990 und später	3	(1,0)	43	14,9

AGS	Kreisfreie Stadt Landkreis Gemeinde Land	Baujahr	Insgesamt absolut	Insgesamt in %	Gas absolut	Gas in %	Heizöl absolut	Heizöl in %	Holz, Holzpellets absolut	Holz, Holzpellets in %
14522120	Erlau	Insgesamt	1.432	100	342	23,9	763	53,3	125	8,7
14522120	Erlau	bis 1949	743	100	177	23,8	388	52,2	76	10,2
14522120	Erlau	1950 - 1989	339	100	56	16,5	224	66,1	21	6,2
14522120	Erlau	1990 und später	349	100	104	29,8	151	43,3	24	6,9
14522140	Flöha, Stadt	Insgesamt	6.274	100	4.135	65,9	266	4,2	458	7,3
14522140	Flöha, Stadt	bis 1949	2.415	100	1.931	80,0	178	7,4	114	4,7
14522140	Flöha, Stadt	1950 - 1989	2.591	100	1.191	46,0	47	1,8	321	12,4
14522140	Flöha, Stadt	1990 und später	1.262	100	1.011	80,1	43	3,4	23	1,8
14522150	Frankenberg/Sa., Stadt, Garnisonsstadt	Insgesamt	8.394	100	4.933	58,8	861	10,3	243	2,9
14522150	Frankenberg/Sa., Stadt, Garnisonsstadt	bis 1949	3.465	100	2.481	71,6	451	13,0	177	5,1
14522150	Frankenberg/Sa., Stadt, Garnisonsstadt	1950 - 1989	2.731	100	1.143	41,9	186	6,8	31	1,1
14522150	Frankenberg/Sa., Stadt, Garnisonsstadt	1990 und später	2.199	100	1.305	59,3	223	10,1	39	1,8
14522170	Frauenstein, Stadt	Insgesamt	1.343	100	151	11,2	760	56,6	249	18,5
14522170	Frauenstein, Stadt	bis 1949	777	100	91	11,7	413	53,2	159	20,5
14522170	Frauenstein, Stadt	1950 - 1989	366	100	31	8,5	226	61,7	69	18,9
14522170	Frauenstein, Stadt	1990 und später	200	100	29	14,5	124	62,0	21	10,5
14522180	Freiberg, Stadt, Universitätsstadt	Insgesamt	24.220	100	12.149	50,2	590	2,4	154	0,6
14522180	Freiberg, Stadt, Universitätsstadt	bis 1949	8.229	100	7.283	88,5	268	3,3	86	1,0
14522180	Freiberg, Stadt, Universitätsstadt	1950 - 1989	11.693	100	2.030	17,4	99	0,8	19	0,2
14522180	Freiberg, Stadt, Universitätsstadt	1990 und später	4.293	100	2.838	66,1	222	5,2	49	1,1
14522190	Geringswalde, Stadt	Insgesamt	2.255	100	1.382	61,3	418	18,5	92	4,1
14522190	Geringswalde, Stadt	bis 1949	1.445	100	928	64,2	223	15,4	71	4,9
14522190	Geringswalde, Stadt	1950 - 1989	449	100	194	43,2	129	28,7	13	2,9
14522190	Geringswalde, Stadt	1990 und später	360	100	260	72,2	66	18,3	6	(1,7)
14522200	Großhartmannsdorf	Insgesamt	1.145	100	585	51,1	230	20,1	165	14,4
14522200	Großhartmannsdorf	bis 1949	693	100	338	48,8	143	20,6	101	14,6
14522200	Großhartmannsdorf	1950 - 1989	200	100	114	57,0	42	21,0	25	12,5
14522200	Großhartmannsdorf	1990 und später	253	100	132	52,2	40	15,8	39	15,4
14522210	Großschirma, Stadt	Insgesamt	2.684	100	1.384	51,6	592	22,1	288	10,7
14522210	Großschirma, Stadt	bis 1949	1.587	100	851	53,6	302	19,0	216	13,6
14522210	Großschirma, Stadt	1950 - 1989	594	100	332	55,9	175	29,5	26	4,4
14522210	Großschirma, Stadt	1990 und später	502	100	205	40,8	115	22,9	42	8,4
14522220	Großweitzschen	Insgesamt	1.463	100	374	25,6	740	50,6	96	6,6
14522220	Großweitzschen	bis 1949	643	100	114	17,7	315	49,0	68	10,6
14522220	Großweitzschen	1950 - 1989	560	100	165	29,5	337	60,2	14	2,5
14522220	Großweitzschen	1990 und später	260	100	95	36,5	87	33,5	17	6,5
14522230	Hainichen, Stadt	Insgesamt	4.467	100	3.349	75,0	522	11,7	178	4,0
14522230	Hainichen, Stadt	bis 1949	2.407	100	1.765	73,3	259	10,8	109	4,5
14522230	Hainichen, Stadt	1950 - 1989	895	100	710	79,3	123	13,7	28	3,1
14522230	Hainichen, Stadt	1990 und später	1.165	100	869	74,6	140	12,0	36	3,1
14522240	Halsbrücke	Insgesamt	2.595	100	1.054	40,6	1.007	38,8	222	8,6
14522240	Halsbrücke	bis 1949	1.248	100	388	31,1	552	44,2	150	12,0
14522240	Halsbrücke	1950 - 1989	777	100	387	49,8	315	40,5	37	4,8
14522240	Halsbrücke	1990 und später	570	100	279	48,9	134	23,5	40	7,0
14522250	Hartha, Stadt	Insgesamt	4.054	100	2.676	66,0	463	11,4	183	4,5
14522250	Hartha, Stadt	bis 1949	2.173	100	1.537	70,7	274	12,6	147	6,8
14522250	Hartha, Stadt	1950 - 1989	1.252	100	744	59,4	105	8,4	14	1,1
14522250	Hartha, Stadt	1990 und später	629	100	393	62,5	89	14,1	28	4,5
14522260	Hartmannsdorf	Insgesamt	2.434	100	1.967	80,8	164	6,7	50	2,1
14522260	Hartmannsdorf	bis 1949	1.313	100	1.134	86,4	115	8,8	28	2,1
14522260	Hartmannsdorf	1950 - 1989	363	100	299	82,4	32	8,8	8	(2,2)
14522260	Hartmannsdorf	1990 und später	759	100	534	70,4	16	2,1	13	1,7
14522275	Jahnatal	Insgesamt	2.448	100	846	34,6	946	38,6	145	5,9
14522275	Jahnatal	bis 1949	1.103	100	313	28,4	508	46,1	103	9,3
14522275	Jahnatal	1950 - 1989	800	100	292	36,5	293	36,6	16	2,0
14522275	Jahnatal	1990 und später	545	100	243	44,6	144	26,4	27	5,0
14522280	Königsfeld	Insgesamt	663	100	90	13,6	383	57,8	77	11,6
14522280	Königsfeld	bis 1949	372	100	49	13,2	189	50,8	65	17,5
14522280	Königsfeld	1950 - 1989	172	100	25	14,5	134	77,9	5	(2,9)
14522280	Königsfeld	1990 und später	120	100	21	17,5	62	51,7	6	(5,0)
14522290	Königshain-Wiederau	Insgesamt	1.207	100	363	30,1	495	41,0	109	9,0
14522290	Königshain-Wiederau	bis 1949	771	100	222	28,8	326	42,3	75	9,7
14522290	Königshain-Wiederau	1950 - 1989	230	100	74	32,2	86	37,4	26	11,3
14522290	Königshain-Wiederau	1990 und später	202	100	70	34,7	82	40,6	10	5,0
14522300	Kriebstein	Insgesamt	1.044	100	545	52,2	305	29,2	85	8,1
14522300	Kriebstein	bis 1949	687	100	341	49,6	207	30,1	67	9,8
14522300	Kriebstein	1950 - 1989	259	100	172	66,4	61	23,6	11	4,2
14522300	Kriebstein	1990 und später	98	100	31	31,6	34	34,7	6	(6,1)
14522310	Leisnig, Stadt	Insgesamt	4.624	100	3.037	65,7	726	15,7	235	5,1
14522310	Leisnig, Stadt	bis 1949	2.814	100	1.878	66,7	370	13,1	176	6,3
14522310	Leisnig, Stadt	1950 - 1989	980	100	629	64,2	202	20,6	39	4,0
14522310	Leisnig, Stadt	1990 und später	828	100	527	63,6	154	18,6	20	2,4
14522320	Leubsdorf	Insgesamt	1.671	100	853	51,0	400	23,9	247	14,8
14522320	Leubsdorf	bis 1949	1.122	100	597	53,2	272	24,2	153	13,6
14522320	Leubsdorf	1950 - 1989	234	100	79	33,8	83	35,5	53	22,6
14522320	Leubsdorf	1990 und später	315	100	176	55,9	50	15,9	41	13,0
14522330	Lichtenau	Insgesamt	3.415	100	1.986	58,2	801	23,5	190	5,6
14522330	Lichtenau	bis 1949	1.724	100	1.015	58,9	439	25,5	136	7,9
14522330	Lichtenau	1950 - 1989	472	100	250	53,0	157	33,3	21	4,4
14522330	Lichtenau	1990 und später	1.219	100	716	58,7	206	16,9	32	2,6
14522340	Lichtenberg/Erzgeb.	Insgesamt	1.274	100	817	64,1	216	17,0	110	8,6
14522340	Lichtenberg/Erzgeb.	bis 1949	569	100	305	53,6	118	20,7	84	14,8
14522340	Lichtenberg/Erzgeb.	1950 - 1989	358	100	273	76,3	53	14,8	15	4,2
14522340	Lichtenberg/Erzgeb.	1990 und später	347	100	239	68,9	45	13,0	11	3,2
14522350	Lunzenau, Stadt	Insgesamt	2.265	100	1.193	52,7	593	26,2	125	5,5
14522350	Lunzenau, Stadt	bis 1949	1.333	100	670	50,3	370	27,8	87	6,5
14522350	Lunzenau, Stadt	1950 - 1989	659	100	420	63,7	125	19,0	24	3,6
14522350	Lunzenau, Stadt	1990 und später	269	100	104	38,7	98	36,4	8	(3,0)
14522360	Mittweida, Stadt, Hochschulstadt	Insgesamt	9.318	100	6.243	67,0	551	5,9	219	2,4
14522360	Mittweida, Stadt, Hochschulstadt	bis 1949	4.548	100	3.813	83,8	323	7,1	111	2,4
14522360	Mittweida, Stadt, Hochschulstadt	1950 - 1989	3.194	100	1.118	35,0	142	4,4	53	1,7
14522360	Mittweida, Stadt, Hochschulstadt	1990 und später	1.573	100	1.312	83,4	86	5,5	55	3,5
14522380	Mühlau	Insgesamt	1.009	100	674	66,8	180	17,8	28	2,8
14522380	Mühlau	bis 1949	540	100	396	73,3	96	17,8	17	3,1
14522380	Mühlau	1950 - 1989	203	100	102	50,2	50	24,6	11	5,4
14522380	Mühlau	1990 und später	272	100	177	65,1	34	12,5	4	(1,5)
14522390	Mulda/Sa.	Insgesamt	1.227	100	635	51,8	294	24,0	161	13,1
14522390	Mulda/Sa.	bis 1949	622	100	247	39,7	167	26,8	111	17,8
14522390	Mulda/Sa.	1950 - 1989	369	100	246	66,7	83	22,5	26	7,0
14522390	Mulda/Sa.	1990 und später	233	100	139	59,7	45	19,3	23	9,9

AGS	Kreisfreie Stadt Landkreis Gemeinde Land	Baujahr	Kohle absolut	Kohle in %	Sonstige absolut	Sonstige in %
14522120	Erlau	Insgesamt	45	3,1	155	10,8
14522120	Erlau	bis 1949	32	4,3	71	9,6
14522120	Erlau	1950 - 1989	14	4,1	16	4,7
14522120	Erlau	1990 und später	-	-	68	19,5
14522140	Flöha, Stadt	Insgesamt	44	0,7	1.375	21,9
14522140	Flöha, Stadt	bis 1949	29	1,2	161	6,7
14522140	Flöha, Stadt	1950 - 1989	4	(0,2)	1.031	39,8
14522140	Flöha, Stadt	1990 und später	11	0,9	183	14,5
14522150	Frankenberg/Sa., Stadt, Garnisonsstadt	Insgesamt	122	1,5	2.230	26,6
14522150	Frankenberg/Sa., Stadt, Garnisonsstadt	bis 1949	116	3,3	242	7,0
14522150	Frankenberg/Sa., Stadt, Garnisonsstadt	1950 - 1989	6	(0,2)	1.364	49,9
14522150	Frankenberg/Sa., Stadt, Garnisonsstadt	1990 und später	3	(0,1)	627	28,5
14522170	Frauenstein, Stadt	Insgesamt	52	3,9	130	9,7
14522170	Frauenstein, Stadt	bis 1949	36	4,6	75	9,7
14522170	Frauenstein, Stadt	1950 - 1989	15	4,1	25	6,8
14522170	Frauenstein, Stadt	1990 und später	-	-	30	15,0
14522180	Freiberg, Stadt, Universitätsstadt	Insgesamt	128	0,5	11.198	46,2
14522180	Freiberg, Stadt, Universitätsstadt	bis 1949	117	1,4	480	5,8
14522180	Freiberg, Stadt, Universitätsstadt	1950 - 1989	8	(0,1)	9.536	81,6
14522180	Freiberg, Stadt, Universitätsstadt	1990 und später	8	(0,2)	1.181	27,5
14522190	Geringswalde, Stadt	Insgesamt	71	3,1	289	12,8
14522190	Geringswalde, Stadt	bis 1949	59	4,1	159	11,0
14522190	Geringswalde, Stadt	1950 - 1989	8	(1,8)	101	22,5
14522190	Geringswalde, Stadt	1990 und später	3	(0,8)	26	7,2
14522200	Großhartmannsdorf	Insgesamt	52	4,5	113	9,9
14522200	Großhartmannsdorf	bis 1949	32	4,6	74	10,7
14522200	Großhartmannsdorf	1950 - 1989	6	(3,0)	8	(4,0)
14522200	Großhartmannsdorf	1990 und später	9	(3,6)	31	12,3
14522210	Großschirma, Stadt	Insgesamt	87	3,2	336	12,5
14522210	Großschirma, Stadt	bis 1949	77	4,9	146	9,2
14522210	Großschirma, Stadt	1950 - 1989	7	(1,2)	53	8,9
14522210	Großschirma, Stadt	1990 und später	-	-	137	27,3
14522220	Großweitzschen	Insgesamt	49	3,3	205	14,0
14522220	Großweitzschen	bis 1949	43	6,7	105	16,3
14522220	Großweitzschen	1950 - 1989	3	(0,5)	36	6,4
14522220	Großweitzschen	1990 und später	-	-	66	25,4
14522230	Hainichen, Stadt	Insgesamt	77	1,7	346	7,7
14522230	Hainichen, Stadt	bis 1949	61	2,5	210	8,7
14522230	Hainichen, Stadt	1950 - 1989	14	1,6	18	2,0
14522230	Hainichen, Stadt	1990 und später	3	(0,3)	117	10,0
14522240	Halsbrücke	Insgesamt	72	2,8	238	9,2
14522240	Halsbrücke	bis 1949	59	4,7	98	7,9
14522240	Halsbrücke	1950 - 1989	11	1,4	27	3,5
14522240	Halsbrücke	1990 und später	3	(0,5)	120	21,1
14522250	Hartha, Stadt	Insgesamt	84	2,1	641	15,8
14522250	Hartha, Stadt	bis 1949	71	3,3	147	6,8
14522250	Hartha, Stadt	1950 - 1989	7	(0,6)	380	30,4
14522250	Hartha, Stadt	1990 und später	3	(0,5)	120	19,1
14522260	Hartmannsdorf	Insgesamt	6	(0,2)	253	10,4
14522260	Hartmannsdorf	bis 1949	6	(0,5)	33	2,5
14522260	Hartmannsdorf	1950 - 1989	-	-	24	6,6
14522260	Hartmannsdorf	1990 und später	-	-	194	25,6
14522275	Jahnatal	Insgesamt	59	2,4	453	18,5
14522275	Jahnatal	bis 1949	44	4,0	138	12,5
14522275	Jahnatal	1950 - 1989	14	1,8	185	23,1
14522275	Jahnatal	1990 und später	-	-	131	24,0
14522280	Königsfeld	Insgesamt	13	2,0	95	14,3
14522280	Königsfeld	bis 1949	10	2,7	56	15,1
14522280	Königsfeld	1950 - 1989	3	(1,7)	8	(4,7)
14522280	Königsfeld	1990 und später	-	-	31	25,8
14522290	Königshain-Wiederau	Insgesamt	26	2,2	204	16,9
14522290	Königshain-Wiederau	bis 1949	19	2,5	126	16,3
14522290	Königshain-Wiederau	1950 - 1989	5	(2,2)	38	16,5
14522290	Königshain-Wiederau	1990 und später	3	(1,5)	43	21,3
14522300	Kriebstein	Insgesamt	35	3,4	75	7,2
14522300	Kriebstein	bis 1949	24	3,5	43	6,3
14522300	Kriebstein	1950 - 1989	7	(2,7)	7	(2,7)
14522300	Kriebstein	1990 und später	3	(3,1)	24	24,5
14522310	Leisnig, Stadt	Insgesamt	106	2,3	520	11,2
14522310	Leisnig, Stadt	bis 1949	71	2,5	321	11,4
14522310	Leisnig, Stadt	1950 - 1989	33	3,4	75	7,7
14522310	Leisnig, Stadt	1990 und später	-	-	127	15,3
14522320	Leubsdorf	Insgesamt	30	1,8	138	8,3
14522320	Leubsdorf	bis 1949	27	2,4	74	6,6
14522320	Leubsdorf	1950 - 1989	3	(1,3)	17	7,3
14522320	Leubsdorf	1990 und später	-	-	45	14,3
14522330	Lichtenau	Insgesamt	48	1,4	391	11,4
14522330	Lichtenau	bis 1949	38	2,2	96	5,6
14522330	Lichtenau	1950 - 1989	12	2,5	32	6,8
14522330	Lichtenau	1990 und später	-	-	268	22,0
14522340	Lichtenberg/Erzgeb.	Insgesamt	38	3,0	88	6,9
14522340	Lichtenberg/Erzgeb.	bis 1949	37	6,5	27	4,7
14522340	Lichtenberg/Erzgeb.	1950 - 1989	4	(1,1)	12	3,4
14522340	Lichtenberg/Erzgeb.	1990 und später	-	-	48	13,8
14522350	Lunzenau, Stadt	Insgesamt	74	3,3	278	12,3
14522350	Lunzenau, Stadt	bis 1949	54	4,1	147	11,0
14522350	Lunzenau, Stadt	1950 - 1989	17	2,6	69	10,5
14522350	Lunzenau, Stadt	1990 und später	3	(1,1)	58	21,6
14522360	Mittweida, Stadt, Hochschulstadt	Insgesamt	108	1,2	2.201	23,6
14522360	Mittweida, Stadt, Hochschulstadt	bis 1949	101	2,2	205	4,5
14522360	Mittweida, Stadt, Hochschulstadt	1950 - 1989	4	(0,1)	1.874	58,7
14522360	Mittweida, Stadt, Hochschulstadt	1990 und später	-	-	118	7,5
14522380	Mühlau	Insgesamt	9	(0,9)	123	12,2
14522380	Mühlau	bis 1949	10	1,9	25	4,6
14522380	Mühlau	1950 - 1989	-	-	39	19,2
14522380	Mühlau	1990 und später	-	-	59	21,7
14522390	Mulda/Sa.	Insgesamt	44	3,6	92	7,5
14522390	Mulda/Sa.	bis 1949	35	5,6	61	9,8
14522390	Mulda/Sa.	1950 - 1989	6	(1,6)	4	(1,1)
14522390	Mulda/Sa.	1990 und später	3	(1,3)	25	10,7

AGS	Kreisfreie Stadt Landkreis Gemeinde Land	Baujahr	Insgesamt absolut	Insgesamt in %	Gas absolut	Gas in %	Heizöl absolut	Heizöl in %	Holz, Holzpellets absolut	Holz, Holzpellets in %
14522400	Neuhausen/Erzgeb.	Insgesamt	1.400	100	113	8,1	787	56,2	219	15,6
14522400	Neuhausen/Erzgeb.	bis 1949	861	100	82	9,5	511	59,3	179	20,8
14522400	Neuhausen/Erzgeb.	1950 - 1989	427	100	18	4,2	211	49,4	25	5,9
14522400	Neuhausen/Erzgeb.	1990 und später	114	100	12	10,5	65	57,0	9	(7,9)
14522420	Niederwiesa	Insgesamt	2.395	100	1.728	72,2	317	13,2	82	3,4
14522420	Niederwiesa	bis 1949	1.229	100	906	73,7	153	12,4	55	4,5
14522420	Niederwiesa	1950 - 1989	406	100	249	61,3	105	25,9	21	5,2
14522420	Niederwiesa	1990 und später	760	100	570	75,0	59	7,8	7	(0,9)
14522430	Oberschöna	Insgesamt	1.555	100	431	27,7	776	49,9	159	10,2
14522430	Oberschöna	bis 1949	751	100	230	30,6	328	43,7	110	14,6
14522430	Oberschöna	1950 - 1989	286	100	98	34,3	155	54,2	20	7,0
14522430	Oberschöna	1990 und später	518	100	102	19,7	295	56,9	28	5,4
14522440	Oederan, Stadt	Insgesamt	4.167	100	2.624	63,0	800	19,2	308	7,4
14522440	Oederan, Stadt	bis 1949	1.997	100	1.090	54,6	397	19,9	223	11,2
14522440	Oederan, Stadt	1950 - 1989	1.386	100	1.063	76,7	239	17,2	48	3,5
14522440	Oederan, Stadt	1990 und später	790	100	470	59,5	161	20,4	38	4,8
14522460	Penig, Stadt	Insgesamt	4.528	100	3.183	70,3	812	17,9	158	3,5
14522460	Penig, Stadt	bis 1949	2.890	100	2.076	71,8	480	16,6	116	4,0
14522460	Penig, Stadt	1950 - 1989	816	100	540	66,2	223	27,3	22	2,7
14522460	Penig, Stadt	1990 und später	818	100	562	68,7	105	12,8	18	2,2
14522470	Rechenberg-Bienenmühle	Insgesamt	1.041	100	122	11,7	631	60,6	163	15,7
14522470	Rechenberg-Bienenmühle	bis 1949	550	100	59	10,7	326	59,3	99	18,0
14522470	Rechenberg-Bienenmühle	1950 - 1989	339	100	23	6,8	234	69,0	41	12,1
14522470	Rechenberg-Bienenmühle	1990 und später	152	100	34	22,4	71	46,7	27	17,8
14522480	Reinsberg	Insgesamt	1.355	100	684	50,5	330	24,4	123	9,1
14522480	Reinsberg	bis 1949	728	100	347	47,7	166	22,8	80	11,0
14522480	Reinsberg	1950 - 1989	361	100	200	55,4	109	30,2	16	4,4
14522480	Reinsberg	1990 und später	265	100	136	51,3	54	20,4	28	10,6
14522490	Rochlitz, Stadt	Insgesamt	3.397	100	1.505	44,3	239	7,0	79	2,3
14522490	Rochlitz, Stadt	bis 1949	1.489	100	951	63,9	132	8,9	61	4,1
14522490	Rochlitz, Stadt	1950 - 1989	1.429	100	361	25,3	79	5,5	11	0,8
14522490	Rochlitz, Stadt	1990 und später	478	100	193	40,4	27	5,6	8	(1,7)
14522500	Rossau	Insgesamt	1.613	100	865	53,6	410	25,4	132	8,2
14522500	Rossau	bis 1949	872	100	422	48,4	248	28,4	96	11,0
14522500	Rossau	1950 - 1989	300	100	167	55,7	88	29,3	19	6,3
14522500	Rossau	1990 und später	440	100	277	63,0	74	16,8	17	3,9
14522510	Roßwein, Stadt	Insgesamt	4.143	100	2.750	66,4	509	12,3	122	2,9
14522510	Roßwein, Stadt	bis 1949	2.251	100	1.559	69,3	291	12,9	98	4,4
14522510	Roßwein, Stadt	1950 - 1989	1.150	100	714	62,1	104	9,0	5	(0,4)
14522510	Roßwein, Stadt	1990 und später	738	100	482	65,3	113	15,3	17	2,3
14522520	Sayda, Stadt	Insgesamt	884	100	395	44,7	137	15,5	137	15,5
14522520	Sayda, Stadt	bis 1949	436	100	186	42,7	85	19,5	102	23,4
14522520	Sayda, Stadt	1950 - 1989	273	100	99	36,3	33	12,1	18	6,6
14522520	Sayda, Stadt	1990 und später	176	100	109	61,9	19	10,8	16	9,1
14522530	Seelitz	Insgesamt	842	100	118	14,0	429	51,0	123	14,6
14522530	Seelitz	bis 1949	516	100	67	13,0	241	46,7	95	18,4
14522530	Seelitz	1950 - 1989	174	100	15	8,6	119	68,4	17	9,8
14522530	Seelitz	1990 und später	152	100	30	19,7	70	46,1	11	7,2
14522540	Striegistal	Insgesamt	2.065	100	580	28,1	779	37,7	293	14,2
14522540	Striegistal	bis 1949	1.389	100	405	29,2	485	34,9	206	14,8
14522540	Striegistal	1950 - 1989	359	100	88	24,5	175	48,7	52	14,5
14522540	Striegistal	1990 und später	321	100	86	26,8	121	37,7	37	11,5
14522550	Taura	Insgesamt	1.231	100	822	66,8	256	20,8	44	3,6
14522550	Taura	bis 1949	892	100	658	73,8	155	17,4	28	3,1
14522550	Taura	1950 - 1989	173	100	80	46,2	56	32,4	14	8,1
14522550	Taura	1990 und später	166	100	86	51,8	45	27,1	4	(2,4)
14522570	Waldheim, Stadt	Insgesamt	4.913	100	3.873	78,8	387	7,9	89	1,8
14522570	Waldheim, Stadt	bis 1949	3.043	100	2.364	77,7	214	7,0	62	2,0
14522570	Waldheim, Stadt	1950 - 1989	845	100	715	84,6	89	10,5	4	(0,5)
14522570	Waldheim, Stadt	1990 und später	1.029	100	794	77,2	83	8,1	17	1,7
14522580	Wechselburg	Insgesamt	910	100	518	56,9	219	24,1	92	10,1
14522580	Wechselburg	bis 1949	532	100	284	53,4	127	23,9	66	12,4
14522580	Wechselburg	1950 - 1989	199	100	127	63,8	58	29,1	8	(4,0)
14522580	Wechselburg	1990 und später	173	100	109	63,0	34	19,7	12	6,9
14522590	Weißenborn/Erzgeb.	Insgesamt	1.378	100	1.069	77,6	121	8,8	48	3,5
14522590	Weißenborn/Erzgeb.	bis 1949	506	100	391	77,3	48	9,5	32	6,3
14522590	Weißenborn/Erzgeb.	1950 - 1989	524	100	461	88,0	33	6,3	9	(1,7)
14522590	Weißenborn/Erzgeb.	1990 und später	351	100	217	61,8	35	10,0	8	(2,3)
14522600	Zettlitz	Insgesamt	356	100	161	45,2	131	36,8	19	5,3
14522600	Zettlitz	bis 1949	150	100	41	27,3	66	44,0	17	11,3
14522600	Zettlitz	1950 - 1989	144	100	105	72,9	32	22,2	-	-
14522600	Zettlitz	1990 und später	61	100	15	24,6	33	54,1	3	(4,9)
14523	Vogtlandkreis	Insgesamt	132.625	100	76.173	57,4	17.978	13,6	7.502	5,7
14523	Vogtlandkreis	bis 1949	69.435	100	47.953	69,1	9.888	14,2	5.145	7,4
14523	Vogtlandkreis	1950 - 1989	41.347	100	15.427	37,3	4.848	11,7	1.225	3,0
14523	Vogtlandkreis	1990 und später	21.842	100	12.798	58,6	3.238	14,8	1.131	5,2
14523010	Adorf/Vogtl., Stadt	Insgesamt	2.803	100	2.029	72,4	377	13,4	202	7,2
14523010	Adorf/Vogtl., Stadt	bis 1949	1.573	100	1.100	69,9	207	13,2	136	8,6
14523010	Adorf/Vogtl., Stadt	1950 - 1989	866	100	721	83,3	90	10,4	37	4,3
14523010	Adorf/Vogtl., Stadt	1990 und später	364	100	204	56,0	85	23,4	31	8,5
14523020	Auerbach/Vogtl., Stadt	Insgesamt	10.543	100	5.519	52,3	1.083	10,3	285	2,7
14523020	Auerbach/Vogtl., Stadt	bis 1949	4.572	100	3.389	74,1	688	15,0	194	4,2
14523020	Auerbach/Vogtl., Stadt	1950 - 1989	4.198	100	805	19,2	229	5,5	38	0,9
14523020	Auerbach/Vogtl., Stadt	1990 und später	1.772	100	1.325	74,8	166	9,4	54	3,0
14523030	Bad Brambach	Insgesamt	1.073	100	531	49,5	265	24,7	165	15,4
14523030	Bad Brambach	bis 1949	668	100	292	43,7	175	26,2	108	16,2
14523030	Bad Brambach	1950 - 1989	248	100	140	56,5	59	23,8	47	19,0
14523030	Bad Brambach	1990 und später	161	100	99	61,5	31	19,3	14	8,7
14523040	Bad Elster, Stadt	Insgesamt	2.330	100	877	37,6	213	9,1	107	4,6
14523040	Bad Elster, Stadt	bis 1949	881	100	469	53,2	100	11,4	67	7,6
14523040	Bad Elster, Stadt	1950 - 1989	1.053	100	194	18,4	54	5,1	23	2,2
14523040	Bad Elster, Stadt	1990 und später	396	100	208	52,5	62	15,7	17	4,3
14523050	Bergen	Insgesamt	483	100	114	23,6	237	49,1	60	12,4
14523050	Bergen	bis 1949	334	100	70	21,0	171	51,2	39	11,7
14523050	Bergen	1950 - 1989	79	100	11	13,9	45	57,0	12	15,2
14523050	Bergen	1990 und später	72	100	33	45,8	26	36,1	3	(4,2)
14523060	Bösenbrunn	Insgesamt	545	100	117	21,5	177	32,5	152	27,9
14523060	Bösenbrunn	bis 1949	289	100	56	19,4	75	26,0	107	37,0
14523060	Bösenbrunn	1950 - 1989	159	100	44	27,7	67	42,1	22	13,8
14523060	Bösenbrunn	1990 und später	97	100	17	17,5	35	36,1	21	21,6

AGS	Kreisfreie Stadt Landkreis Gemeinde Land	Baujahr	Kohle absolut	Kohle in %	Sonstige absolut	Sonstige in %
14522400	Neuhausen/Erzgeb.	Insgesamt	40	2,9	244	17,4
14522400	Neuhausen/Erzgeb.	bis 1949	30	3,5	59	6,9
14522400	Neuhausen/Erzgeb.	1950 - 1989	12	2,8	160	37,5
14522400	Neuhausen/Erzgeb.	1990 und später	-	-	24	21,1
14522420	Niederwiesa	Insgesamt	32	1,3	238	9,9
14522420	Niederwiesa	bis 1949	30	2,4	87	7,1
14522420	Niederwiesa	1950 - 1989	3	(0,7)	29	7,1
14522420	Niederwiesa	1990 und später	-	-	118	15,5
14522430	Oberschöna	Insgesamt	44	2,8	146	9,4
14522430	Oberschöna	bis 1949	39	5,2	43	5,7
14522430	Oberschöna	1950 - 1989	4	(1,4)	12	4,2
14522430	Oberschöna	1990 und später	3	(0,6)	89	17,2
14522440	Oederan, Stadt	Insgesamt	78	1,9	366	8,8
14522440	Oederan, Stadt	bis 1949	66	3,3	218	10,9
14522440	Oederan, Stadt	1950 - 1989	7	(0,5)	30	2,2
14522440	Oederan, Stadt	1990 und später	-	-	117	14,8
14522460	Penig, Stadt	Insgesamt	40	0,9	335	7,4
14522460	Penig, Stadt	bis 1949	39	1,3	181	6,3
14522460	Penig, Stadt	1950 - 1989	3	(0,4)	29	3,6
14522460	Penig, Stadt	1990 und später	-	-	130	15,9
14522470	Rechenberg-Bienenmühle	Insgesamt	25	2,4	101	9,7
14522470	Rechenberg-Bienenmühle	bis 1949	16	2,9	50	9,1
14522470	Rechenberg-Bienenmühle	1950 - 1989	11	3,2	29	8,6
14522470	Rechenberg-Bienenmühle	1990 und später	-	-	21	13,8
14522480	Reinsberg	Insgesamt	70	5,2	147	10,8
14522480	Reinsberg	bis 1949	57	7,8	82	11,3
14522480	Reinsberg	1950 - 1989	11	3,0	23	6,4
14522480	Reinsberg	1990 und später	3	(1,1)	45	17,0
14522490	Rochlitz, Stadt	Insgesamt	62	1,8	1.516	44,6
14522490	Rochlitz, Stadt	bis 1949	60	4,0	287	19,3
14522490	Rochlitz, Stadt	1950 - 1989	3	(0,2)	976	68,3
14522490	Rochlitz, Stadt	1990 und später	-	-	247	51,7
14522500	Rossau	Insgesamt	36	2,2	169	10,5
14522500	Rossau	bis 1949	30	3,4	77	8,8
14522500	Rossau	1950 - 1989	4	(1,3)	23	7,7
14522500	Rossau	1990 und später	3	(0,7)	69	15,7
14522510	Roßwein, Stadt	Insgesamt	98	2,4	663	16,0
14522510	Roßwein, Stadt	bis 1949	88	3,9	222	9,9
14522510	Roßwein, Stadt	1950 - 1989	8	(0,7)	319	27,7
14522510	Roßwein, Stadt	1990 und später	3	(0,4)	125	16,9
14522520	Sayda, Stadt	Insgesamt	36	4,1	174	19,7
14522520	Sayda, Stadt	bis 1949	20	4,6	42	9,6
14522520	Sayda, Stadt	1950 - 1989	7	(2,6)	111	40,7
14522520	Sayda, Stadt	1990 und später	9	(5,1)	22	12,5
14522530	Seelitz	Insgesamt	70	8,3	105	12,5
14522530	Seelitz	bis 1949	59	11,4	45	8,7
14522530	Seelitz	1950 - 1989	9	(5,2)	14	8,0
14522530	Seelitz	1990 und später	-	-	43	28,3
14522540	Striegistal	Insgesamt	92	4,5	325	15,7
14522540	Striegistal	bis 1949	77	5,5	215	15,5
14522540	Striegistal	1950 - 1989	10	2,8	33	9,2
14522540	Striegistal	1990 und später	4	(1,2)	76	23,7
14522550	Taura	Insgesamt	21	1,7	86	7,0
14522550	Taura	bis 1949	14	1,6	37	4,1
14522550	Taura	1950 - 1989	4	(2,3)	17	9,8
14522550	Taura	1990 und später	3	(1,8)	28	16,9
14522570	Waldheim, Stadt	Insgesamt	67	1,4	501	10,2
14522570	Waldheim, Stadt	bis 1949	56	1,8	340	11,2
14522570	Waldheim, Stadt	1950 - 1989	9	(1,1)	24	2,8
14522570	Waldheim, Stadt	1990 und später	3	(0,3)	133	12,9
14522580	Wechselburg	Insgesamt	27	3,0	61	6,7
14522580	Wechselburg	bis 1949	19	3,6	34	6,4
14522580	Wechselburg	1950 - 1989	6	(3,0)	4	(2,0)
14522580	Wechselburg	1990 und später	-	-	19	11,0
14522590	Weißenborn/Erzgeb.	Insgesamt	9	(0,7)	136	9,9
14522590	Weißenborn/Erzgeb.	bis 1949	3	(0,6)	27	5,3
14522590	Weißenborn/Erzgeb.	1950 - 1989	-	-	24	4,6
14522590	Weißenborn/Erzgeb.	1990 und später	3	(0,9)	89	25,4
14522600	Zettlitz	Insgesamt	12	3,4	33	9,3
14522600	Zettlitz	bis 1949	10	6,7	16	10,7
14522600	Zettlitz	1950 - 1989	-	-	5	(3,5)
14522600	Zettlitz	1990 und später	-	-	10	16,4
14523	Vogtlandkreis	Insgesamt	1.639	1,2	29.334	22,1
14523	Vogtlandkreis	bis 1949	1.367	2,0	5.082	7,3
14523	Vogtlandkreis	1950 - 1989	235	0,6	19.610	47,4
14523	Vogtlandkreis	1990 und später	38	0,2	4.637	21,2
14523010	Adorf/Vogtl., Stadt	Insgesamt	53	1,9	146	5,2
14523010	Adorf/Vogtl., Stadt	bis 1949	36	2,3	95	6,0
14523010	Adorf/Vogtl., Stadt	1950 - 1989	16	1,8	3	(0,3)
14523010	Adorf/Vogtl., Stadt	1990 und später	-	-	42	11,5
14523020	Auerbach/Vogtl., Stadt	Insgesamt	88	0,8	3.569	33,9
14523020	Auerbach/Vogtl., Stadt	bis 1949	76	1,7	225	4,9
14523020	Auerbach/Vogtl., Stadt	1950 - 1989	9	(0,2)	3.116	74,2
14523020	Auerbach/Vogtl., Stadt	1990 und später	3	(0,2)	226	12,8
14523030	Bad Brambach	Insgesamt	22	2,1	97	9,0
14523030	Bad Brambach	bis 1949	20	3,0	74	11,1
14523030	Bad Brambach	1950 - 1989	-	-	7	(2,8)
14523030	Bad Brambach	1990 und später	-	-	15	9,3
14523040	Bad Elster, Stadt	Insgesamt	19	0,8	1.111	47,7
14523040	Bad Elster, Stadt	bis 1949	10	1,1	226	25,7
14523040	Bad Elster, Stadt	1950 - 1989	6	(0,6)	776	73,7
14523040	Bad Elster, Stadt	1990 und später	-	-	103	26,0
14523050	Bergen	Insgesamt	12	2,5	63	13,0
14523050	Bergen	bis 1949	3	(0,9)	50	15,0
14523050	Bergen	1950 - 1989	5	(6,3)	5	(6,3)
14523050	Bergen	1990 und später	3	(4,2)	8	(11,1)
14523060	Bösenbrunn	Insgesamt	14	2,6	85	15,6
14523060	Bösenbrunn	bis 1949	9	(3,1)	40	13,8
14523060	Bösenbrunn	1950 - 1989	6	(3,8)	22	13,8
14523060	Bösenbrunn	1990 und später	-	-	22	22,7

AGS	Kreisfreie Stadt Landkreis Gemeinde Land	Baujahr	Insgesamt absolut	Insgesamt in %	Gas absolut	Gas in %	Heizöl absolut	Heizöl in %	Holz, Holzpellets absolut	Holz, Holzpellets in %
14523080	Eichigt	Insgesamt	614	100	89	14,5	272	44,3	140	22,8
14523080	Eichigt	bis 1949	332	100	53	16,0	131	39,5	82	24,7
14523080	Eichigt	1950 - 1989	183	100	24	13,1	99	54,1	36	19,7
14523080	Eichigt	1990 und später	97	100	11	11,3	36	37,1	22	22,7
14523090	Ellefeld	Insgesamt	1.447	100	938	64,8	116	8,0	50	3,5
14523090	Ellefeld	bis 1949	949	100	755	79,6	74	7,8	35	3,7
14523090	Ellefeld	1950 - 1989	94	100	55	58,5	28	29,8	3	(3,2)
14523090	Ellefeld	1990 und später	404	100	124	30,7	19	4,7	10	2,5
14523100	Elsterberg, Stadt	Insgesamt	2.333	100	1.215	52,1	819	35,1	133	5,7
14523100	Elsterberg, Stadt	bis 1949	1.497	100	737	49,2	527	35,2	101	6,7
14523100	Elsterberg, Stadt	1950 - 1989	573	100	379	66,1	164	28,6	17	3,0
14523100	Elsterberg, Stadt	1990 und später	263	100	100	38,0	129	49,0	15	5,7
14523120	Falkenstein/Vogtl., Stadt	Insgesamt	5.114	100	3.832	74,9	587	11,5	198	3,9
14523120	Falkenstein/Vogtl., Stadt	bis 1949	3.717	100	2.920	78,6	323	8,7	139	3,7
14523120	Falkenstein/Vogtl., Stadt	1950 - 1989	813	100	536	65,9	163	20,0	25	3,1
14523120	Falkenstein/Vogtl., Stadt	1990 und später	581	100	376	64,7	100	17,2	29	5,0
14523130	Grünbach	Insgesamt	828	100	530	64,0	135	16,3	79	9,5
14523130	Grünbach	bis 1949	535	100	347	64,9	81	15,1	56	10,5
14523130	Grünbach	1950 - 1989	155	100	98	63,2	41	26,5	6	(3,9)
14523130	Grünbach	1990 und später	141	100	86	61,0	14	9,9	20	14,2
14523150	Heinsdorfergrund	Insgesamt	946	100	534	56,4	233	24,6	91	9,6
14523150	Heinsdorfergrund	bis 1949	441	100	239	54,2	110	24,9	66	15,0
14523150	Heinsdorfergrund	1950 - 1989	132	100	78	59,1	39	29,5	8	(6,1)
14523150	Heinsdorfergrund	1990 und später	373	100	216	57,9	84	22,5	18	4,8
14523160	Klingenthal, Stadt	Insgesamt	4.813	100	3.007	62,5	629	13,1	308	6,4
14523160	Klingenthal, Stadt	bis 1949	2.710	100	1.715	63,3	460	17,0	255	9,4
14523160	Klingenthal, Stadt	1950 - 1989	1.612	100	958	59,4	107	6,6	28	1,7
14523160	Klingenthal, Stadt	1990 und später	491	100	335	68,2	59	12,0	25	5,1
14523170	Lengenfeld, Stadt	Insgesamt	3.736	100	2.501	66,9	521	13,9	350	9,4
14523170	Lengenfeld, Stadt	bis 1949	2.160	100	1.451	67,2	265	12,3	242	11,2
14523170	Lengenfeld, Stadt	1950 - 1989	846	100	582	68,8	135	16,0	65	7,7
14523170	Lengenfeld, Stadt	1990 und später	728	100	463	63,6	120	16,5	47	6,5
14523190	Limbach	Insgesamt	704	100	335	47,6	194	27,6	70	9,9
14523190	Limbach	bis 1949	485	100	252	52,0	124	25,6	48	9,9
14523190	Limbach	1950 - 1989	72	100	39	54,2	16	22,2	5	(6,9)
14523190	Limbach	1990 und später	146	100	41	28,1	50	34,2	17	11,6
14523200	Markneukirchen, Stadt	Insgesamt	3.993	100	2.979	74,6	412	10,3	320	8,0
14523200	Markneukirchen, Stadt	bis 1949	2.745	100	2.041	74,4	286	10,4	248	9,0
14523200	Markneukirchen, Stadt	1950 - 1989	789	100	661	83,8	63	8,0	34	4,3
14523200	Markneukirchen, Stadt	1990 und später	461	100	275	59,7	58	12,6	37	8,0
14523230	Mühlental	Insgesamt	587	100	60	10,2	232	39,5	202	34,4
14523230	Mühlental	bis 1949	391	100	35	9,0	148	37,9	140	35,8
14523230	Mühlental	1950 - 1989	101	100	10	9,9	40	39,6	45	44,6
14523230	Mühlental	1990 und später	98	100	18	18,4	44	44,9	18	18,4
14523245	Muldenhammer	Insgesamt	1.593	100	157	9,9	805	50,5	320	20,1
14523245	Muldenhammer	bis 1949	872	100	110	12,6	381	43,7	232	26,6
14523245	Muldenhammer	1950 - 1989	520	100	32	6,2	336	64,6	55	10,6
14523245	Muldenhammer	1990 und später	203	100	16	7,9	91	44,8	38	18,7
14523260	Netzschkau, Stadt	Insgesamt	2.178	100	1.713	78,7	200	9,2	70	3,2
14523260	Netzschkau, Stadt	bis 1949	1.553	100	1.220	78,6	150	9,7	54	3,5
14523260	Netzschkau, Stadt	1950 - 1989	303	100	265	87,5	21	6,9	3	(1,0)
14523260	Netzschkau, Stadt	1990 und später	316	100	229	72,5	27	8,5	12	3,8
14523270	Neuensalz	Insgesamt	1.076	100	264	24,5	493	45,8	171	15,9
14523270	Neuensalz	bis 1949	467	100	123	26,3	185	39,6	99	21,2
14523270	Neuensalz	1950 - 1989	294	100	92	31,3	146	49,7	31	10,5
14523270	Neuensalz	1990 und später	315	100	47	14,9	162	51,4	41	13,0
14523280	Neumark	Insgesamt	1.503	100	761	50,6	457	30,4	83	5,5
14523280	Neumark	bis 1949	831	100	394	47,4	273	32,9	55	6,6
14523280	Neumark	1950 - 1989	288	100	166	57,6	95	33,0	12	4,2
14523280	Neumark	1990 und später	385	100	197	51,2	89	23,1	19	4,9
14523290	Neustadt/Vogtl.	Insgesamt	482	100	65	13,5	243	50,4	66	13,7
14523290	Neustadt/Vogtl.	bis 1949	239	100	35	14,6	111	46,4	37	15,5
14523290	Neustadt/Vogtl.	1950 - 1989	120	100	16	13,3	85	70,8	18	15,0
14523290	Neustadt/Vogtl.	1990 und später	123	100	21	17,1	47	38,2	8	(6,5)
14523300	Oelsnitz/Vogtl., Stadt	Insgesamt	6.216	100	4.261	68,5	615	9,9	319	5,1
14523300	Oelsnitz/Vogtl., Stadt	bis 1949	3.590	100	2.675	74,5	333	9,3	203	5,7
14523300	Oelsnitz/Vogtl., Stadt	1950 - 1989	1.757	100	1.035	58,9	138	7,9	64	3,6
14523300	Oelsnitz/Vogtl., Stadt	1990 und später	868	100	552	63,6	142	16,4	53	6,1
14523310	Pausa-Mühltroff, Stadt	Insgesamt	2.542	100	734	28,9	1.170	46,0	378	14,9
14523310	Pausa-Mühltroff, Stadt	bis 1949	1.690	100	550	32,5	719	42,5	256	15,1
14523310	Pausa-Mühltroff, Stadt	1950 - 1989	565	100	117	20,7	359	63,5	57	10,1
14523310	Pausa-Mühltroff, Stadt	1990 und später	282	100	71	25,2	92	32,6	62	22,0
14523320	Plauen, Stadt	Insgesamt	41.283	100	25.314	61,3	1.401	3,4	807	2,0
14523320	Plauen, Stadt	bis 1949	18.011	100	15.498	86,0	595	3,3	565	3,1
14523320	Plauen, Stadt	1950 - 1989	15.703	100	4.813	30,7	381	2,4	118	0,8
14523320	Plauen, Stadt	1990 und später	7.570	100	5.004	66,1	427	5,6	124	1,6
14523330	Pöhl	Insgesamt	1.381	100	243	17,6	576	41,7	201	14,6
14523330	Pöhl	bis 1949	611	100	102	16,7	252	41,2	149	24,4
14523330	Pöhl	1950 - 1989	527	100	85	16,1	225	42,7	32	6,1
14523330	Pöhl	1990 und später	244	100	54	22,1	94	38,5	21	8,6
14523340	Reichenbach im Vogtland, Stadt	Insgesamt	12.982	100	8.711	67,1	654	5,0	218	1,7
14523340	Reichenbach im Vogtland, Stadt	bis 1949	7.114	100	6.030	84,8	425	6,0	174	2,4
14523340	Reichenbach im Vogtland, Stadt	1950 - 1989	4.517	100	1.676	37,1	115	2,5	19	0,4
14523340	Reichenbach im Vogtland, Stadt	1990 und später	1.356	100	1.012	74,6	110	8,1	26	1,9
14523360	Rodewisch, Stadt	Insgesamt	3.692	100	2.470	66,9	391	10,6	112	3,0
14523360	Rodewisch, Stadt	bis 1949	2.096	100	1.603	76,5	258	12,3	87	4,2
14523360	Rodewisch, Stadt	1950 - 1989	943	100	445	47,2	76	8,1	10	1,1
14523360	Rodewisch, Stadt	1990 und später	657	100	429	65,3	60	9,1	14	2,1
14523365	Rosenbach/Vogtl.	Insgesamt	2.090	100	214	10,2	1.141	54,6	367	17,6
14523365	Rosenbach/Vogtl.	bis 1949	974	100	103	10,6	502	51,5	223	22,9
14523365	Rosenbach/Vogtl.	1950 - 1989	706	100	32	4,5	472	66,9	76	10,8
14523365	Rosenbach/Vogtl.	1990 und später	407	100	77	18,9	168	41,3	68	16,7
14523370	Schöneck/Vogtl., Stadt	Insgesamt	1.660	100	1.109	66,8	178	10,7	229	13,8
14523370	Schöneck/Vogtl., Stadt	bis 1949	1.020	100	667	65,4	94	9,2	163	16,0
14523370	Schöneck/Vogtl., Stadt	1950 - 1989	381	100	275	72,2	55	14,4	39	10,2
14523370	Schöneck/Vogtl., Stadt	1990 und später	259	100	167	64,5	34	13,1	26	10,0
14523380	Steinberg	Insgesamt	1.327	100	862	65,0	227	17,1	114	8,6
14523380	Steinberg	bis 1949	823	100	546	66,3	134	16,3	79	9,6
14523380	Steinberg	1950 - 1989	227	100	140	61,7	58	25,6	17	7,5
14523380	Steinberg	1990 und später	276	100	177	64,1	38	13,8	19	6,9

AGS	Kreisfreie Stadt Landkreis Gemeinde Land	Baujahr	Kohle absolut	Kohle in %	Sonstige absolut	Sonstige in %
14523080	Eichigt	Insgesamt	23	3,7	93	15,1
14523080	Eichigt	bis 1949	13	3,9	50	15,1
14523080	Eichigt	1950 - 1989	7	(3,8)	16	8,7
14523080	Eichigt	1990 und später	-	-	29	29,9
14523090	Ellefeld	Insgesamt	21	1,5	327	22,6
14523090	Ellefeld	bis 1949	19	2,0	67	7,1
14523090	Ellefeld	1950 - 1989	-	-	8	(8,5)
14523090	Ellefeld	1990 und später	-	-	255	63,1
14523100	Elsterberg, Stadt	Insgesamt	43	1,8	129	5,5
14523100	Elsterberg, Stadt	bis 1949	36	2,4	97	6,5
14523100	Elsterberg, Stadt	1950 - 1989	6	(1,0)	5	(0,9)
14523100	Elsterberg, Stadt	1990 und später	-	-	24	9,1
14523120	Falkenstein/Vogtl., Stadt	Insgesamt	72	1,4	424	8,3
14523120	Falkenstein/Vogtl., Stadt	bis 1949	62	1,7	272	7,3
14523120	Falkenstein/Vogtl., Stadt	1950 - 1989	7	(0,9)	78	9,6
14523120	Falkenstein/Vogtl., Stadt	1990 und später	-	-	74	12,7
14523130	Grünbach	Insgesamt	19	2,3	69	8,3
14523130	Grünbach	bis 1949	19	3,6	42	7,9
14523130	Grünbach	1950 - 1989	3	(1,9)	8	(5,2)
14523130	Grünbach	1990 und später	-	-	23	16,3
14523150	Heinsdorfergrund	Insgesamt	17	1,8	71	7,5
14523150	Heinsdorfergrund	bis 1949	12	2,7	18	4,1
14523150	Heinsdorfergrund	1950 - 1989	5	(3,8)	-	-
14523150	Heinsdorfergrund	1990 und später	-	-	50	13,4
14523160	Klingenthal, Stadt	Insgesamt	80	1,7	788	16,4
14523160	Klingenthal, Stadt	bis 1949	60	2,2	217	8,0
14523160	Klingenthal, Stadt	1950 - 1989	16	1,0	506	31,4
14523160	Klingenthal, Stadt	1990 und später	6	(1,2)	67	13,6
14523170	Lengsfeld, Stadt	Insgesamt	93	2,5	270	7,2
14523170	Lengsfeld, Stadt	bis 1949	67	3,1	138	6,4
14523170	Lengsfeld, Stadt	1950 - 1989	21	2,5	44	5,2
14523170	Lengsfeld, Stadt	1990 und später	9	(1,2)	92	12,6
14523190	Limbach	Insgesamt	20	2,8	86	12,2
14523190	Limbach	bis 1949	20	4,1	40	8,2
14523190	Limbach	1950 - 1989	-	-	9	(12,5)
14523190	Limbach	1990 und später	-	-	37	25,3
14523200	Markneukirchen, Stadt	Insgesamt	67	1,7	215	5,4
14523200	Markneukirchen, Stadt	bis 1949	59	2,1	110	4,0
14523200	Markneukirchen, Stadt	1950 - 1989	10	1,3	16	2,0
14523200	Markneukirchen, Stadt	1990 und später	-	-	84	18,2
14523230	Mühlental	Insgesamt	22	3,7	65	11,1
14523230	Mühlental	bis 1949	22	5,6	45	11,5
14523230	Mühlental	1950 - 1989	-	-	4	(4,0)
14523230	Mühlental	1990 und später	-	-	20	20,4
14523245	Muldenhammer	Insgesamt	46	2,9	259	16,3
14523245	Muldenhammer	bis 1949	37	4,2	116	13,3
14523245	Muldenhammer	1950 - 1989	10	1,9	87	16,7
14523245	Muldenhammer	1990 und später	3	(1,5)	56	27,6
14523260	Netzschkau, Stadt	Insgesamt	59	2,7	130	6,0
14523260	Netzschkau, Stadt	bis 1949	54	3,5	81	5,2
14523260	Netzschkau, Stadt	1950 - 1989	8	(2,6)	7	(2,3)
14523260	Netzschkau, Stadt	1990 und später	-	-	46	14,6
14523270	Neuensalz	Insgesamt	22	2,0	127	11,8
14523270	Neuensalz	bis 1949	16	3,4	41	8,8
14523270	Neuensalz	1950 - 1989	5	(1,7)	22	7,5
14523270	Neuensalz	1990 und später	3	(1,0)	63	20,0
14523280	Neumark	Insgesamt	18	1,2	181	12,0
14523280	Neumark	bis 1949	21	2,5	83	10,0
14523280	Neumark	1950 - 1989	-	-	15	5,2
14523280	Neumark	1990 und später	-	-	83	21,6
14523290	Neustadt/Vogtl.	Insgesamt	20	4,1	88	18,3
14523290	Neustadt/Vogtl.	bis 1949	18	7,5	39	16,3
14523290	Neustadt/Vogtl.	1950 - 1989	3	(2,5)	3	(2,5)
14523290	Neustadt/Vogtl.	1990 und später	-	-	45	36,6
14523300	Oelsnitz/Vogtl., Stadt	Insgesamt	76	1,2	940	15,1
14523300	Oelsnitz/Vogtl., Stadt	bis 1949	66	1,8	313	8,7
14523300	Oelsnitz/Vogtl., Stadt	1950 - 1989	8	(0,5)	507	28,9
14523300	Oelsnitz/Vogtl., Stadt	1990 und später	3	(0,3)	120	13,8
14523310	Pausa-Mühltröf, Stadt	Insgesamt	50	2,0	203	8,0
14523310	Pausa-Mühltröf, Stadt	bis 1949	42	2,5	118	7,0
14523310	Pausa-Mühltröf, Stadt	1950 - 1989	3	(0,5)	32	5,7
14523310	Pausa-Mühltröf, Stadt	1990 und später	-	-	55	19,5
14523320	Plauen, Stadt	Insgesamt	198	0,5	13.564	32,9
14523320	Plauen, Stadt	bis 1949	183	1,0	1.170	6,5
14523320	Plauen, Stadt	1950 - 1989	10	0,1	10.385	66,1
14523320	Plauen, Stadt	1990 und später	4	(0,1)	2.005	26,5
14523330	Pöhl	Insgesamt	22	1,6	342	24,8
14523330	Pöhl	bis 1949	20	3,3	82	13,4
14523330	Pöhl	1950 - 1989	3	(0,6)	182	34,5
14523330	Pöhl	1990 und später	-	-	78	32,0
14523340	Reichenbach im Vogtland, Stadt	Insgesamt	134	1,0	3.265	25,2
14523340	Reichenbach im Vogtland, Stadt	bis 1949	125	1,8	363	5,1
14523340	Reichenbach im Vogtland, Stadt	1950 - 1989	7	(0,2)	2.699	59,8
14523340	Reichenbach im Vogtland, Stadt	1990 und später	-	-	203	15,0
14523360	Rodewisch, Stadt	Insgesamt	40	1,1	679	18,4
14523360	Rodewisch, Stadt	bis 1949	34	1,6	116	5,5
14523360	Rodewisch, Stadt	1950 - 1989	4	(0,4)	408	43,3
14523360	Rodewisch, Stadt	1990 und später	3	(0,5)	155	23,6
14523365	Rosenbach/Vogtl.	Insgesamt	43	2,1	327	15,6
14523365	Rosenbach/Vogtl.	bis 1949	31	3,2	117	12,0
14523365	Rosenbach/Vogtl.	1950 - 1989	15	2,1	114	16,1
14523365	Rosenbach/Vogtl.	1990 und später	3	(0,7)	93	22,9
14523370	Schöneck/Vogtl., Stadt	Insgesamt	23	1,4	118	7,1
14523370	Schöneck/Vogtl., Stadt	bis 1949	22	2,2	75	7,4
14523370	Schöneck/Vogtl., Stadt	1950 - 1989	4	(1,0)	13	3,4
14523370	Schöneck/Vogtl., Stadt	1990 und später	-	-	31	12,0
14523380	Steinberg	Insgesamt	23	1,7	100	7,5
14523380	Steinberg	bis 1949	19	2,3	50	6,1
14523380	Steinberg	1950 - 1989	3	(1,3)	7	(3,1)
14523380	Steinberg	1990 und später	3	(1,1)	43	15,6

AGS	Kreisfreie Stadt Landkreis Gemeinde Land	Baujahr	Insgesamt absolut	Insgesamt in %	Gas absolut	Gas in %	Heizöl absolut	Heizöl in %	Holz, Holzpellets absolut	Holz, Holzpellets in %
14523410	Theuma	Insgesamt	464	100	190	40,9	111	23,9	38	8,2
14523410	Theuma	bis 1949	221	100	91	41,2	54	24,4	22	10,0
14523410	Theuma	1950 - 1989	97	100	41	42,3	21	21,6	11	11,3
14523410	Theuma	1990 und später	145	100	58	40,0	46	31,7	6	(4,1)
14523420	Tirpersdorf	Insgesamt	677	100	79	11,7	384	56,7	99	14,6
14523420	Tirpersdorf	bis 1949	363	100	43	11,8	213	58,7	60	16,5
14523420	Tirpersdorf	1950 - 1989	152	100	12	7,9	103	67,8	23	15,1
14523420	Tirpersdorf	1990 und später	160	100	24	15,0	69	43,1	20	12,5
14523430	Treuen, Stadt	Insgesamt	4.226	100	2.894	68,5	703	16,6	236	5,6
14523430	Treuen, Stadt	bis 1949	2.532	100	1.735	68,5	394	15,6	156	6,2
14523430	Treuen, Stadt	1950 - 1989	875	100	633	72,3	169	19,3	31	3,5
14523430	Treuen, Stadt	1990 und später	820	100	526	64,1	141	17,2	45	5,5
14523440	Triebel/Vogtl.	Insgesamt	625	100	174	27,8	243	38,9	153	24,5
14523440	Triebel/Vogtl.	bis 1949	316	100	59	18,7	127	40,2	95	30,1
14523440	Triebel/Vogtl.	1950 - 1989	211	100	97	46,0	83	39,3	26	12,3
14523440	Triebel/Vogtl.	1990 und später	99	100	13	13,1	28	28,3	33	33,3
14523450	Weischlitz	Insgesamt	2.983	100	689	23,1	1.018	34,1	467	15,7
14523450	Weischlitz	bis 1949	1.442	100	411	28,5	508	35,2	300	20,8
14523450	Weischlitz	1950 - 1989	977	100	110	11,3	317	32,4	112	11,5
14523450	Weischlitz	1990 und später	565	100	171	30,3	196	34,7	59	10,4
14523460	Werda	Insgesamt	729	100	58	8,0	462	63,4	119	16,3
14523460	Werda	bis 1949	389	100	31	8,0	246	63,2	79	20,3
14523460	Werda	1950 - 1989	208	100	15	7,2	151	72,6	28	13,5
14523460	Werda	1990 und später	134	100	12	9,0	65	48,5	16	11,9
14524	Zwickau	Insgesamt	181.368	100	107.123	59,1	22.789	12,6	4.738	2,6
14524	Zwickau	bis 1949	90.567	100	64.513	71,2	13.520	14,9	3.318	3,7
14524	Zwickau	1950 - 1989	55.191	100	20.136	36,5	4.709	8,5	658	1,2
14524	Zwickau	1990 und später	35.609	100	22.474	63,1	4.556	12,8	759	2,1
14524010	Bernsdorf	Insgesamt	1.049	100	458	43,7	393	37,5	77	7,3
14524010	Bernsdorf	bis 1949	556	100	226	40,6	232	41,7	53	9,5
14524010	Bernsdorf	1950 - 1989	200	100	67	33,5	107	53,5	11	5,5
14524010	Bernsdorf	1990 und später	293	100	165	56,3	56	19,1	11	3,8
14524020	Callenberg	Insgesamt	2.341	100	897	38,3	972	41,5	164	7,0
14524020	Callenberg	bis 1949	1.368	100	474	34,6	637	46,6	112	8,2
14524020	Callenberg	1950 - 1989	441	100	257	58,3	137	31,1	21	4,8
14524020	Callenberg	1990 und später	526	100	164	31,2	200	38,0	32	6,1
14524030	Crimmitschau, Stadt	Insgesamt	11.232	100	5.850	52,1	1.155	10,3	295	2,6
14524030	Crimmitschau, Stadt	bis 1949	5.834	100	4.407	75,5	701	12,0	189	3,2
14524030	Crimmitschau, Stadt	1950 - 1989	3.263	100	371	11,4	204	6,3	55	1,7
14524030	Crimmitschau, Stadt	1990 und später	2.135	100	1.076	50,4	248	11,6	53	2,5
14524040	Crinitzberg	Insgesamt	912	100	574	62,9	140	15,4	143	15,7
14524040	Crinitzberg	bis 1949	637	100	383	60,1	110	17,3	113	17,7
14524040	Crinitzberg	1950 - 1989	157	100	111	70,7	18	11,5	22	14,0
14524040	Crinitzberg	1990 und später	118	100	78	66,1	12	10,2	10	8,5
14524050	Dennheritz	Insgesamt	649	100	314	48,4	191	29,4	51	7,9
14524050	Dennheritz	bis 1949	327	100	171	52,3	100	30,6	24	7,3
14524050	Dennheritz	1950 - 1989	118	100	39	33,1	54	45,8	18	15,3
14524050	Dennheritz	1990 und später	203	100	105	51,7	37	18,2	10	4,9
14524060	Fraureuth	Insgesamt	2.744	100	1.651	60,2	603	22,0	102	3,7
14524060	Fraureuth	bis 1949	1.189	100	676	56,9	322	27,1	62	5,2
14524060	Fraureuth	1950 - 1989	899	100	611	68,0	122	13,6	12	1,3
14524060	Fraureuth	1990 und später	651	100	365	56,1	155	23,8	28	4,3
14524070	Gersdorf	Insgesamt	2.039	100	1.476	72,4	386	18,9	43	2,1
14524070	Gersdorf	bis 1949	1.239	100	913	73,7	235	19,0	38	3,1
14524070	Gersdorf	1950 - 1989	343	100	234	68,2	95	27,7	-	-
14524070	Gersdorf	1990 und später	462	100	330	71,4	55	11,9	3	(0,6)
14524080	Glauchau, Stadt	Insgesamt	13.355	100	9.206	68,9	1.416	10,6	272	2,0
14524080	Glauchau, Stadt	bis 1949	7.173	100	5.297	73,8	907	12,6	219	3,1
14524080	Glauchau, Stadt	1950 - 1989	3.125	100	1.586	50,8	233	7,5	26	0,8
14524080	Glauchau, Stadt	1990 und später	3.054	100	2.323	76,1	276	9,0	27	0,9
14524090	Hartenstein, Stadt	Insgesamt	2.238	100	988	44,1	826	36,9	205	9,2
14524090	Hartenstein, Stadt	bis 1949	1.091	100	384	35,2	486	44,5	128	11,7
14524090	Hartenstein, Stadt	1950 - 1989	521	100	267	51,2	195	37,4	41	7,9
14524090	Hartenstein, Stadt	1990 und später	622	100	336	54,0	148	23,8	35	5,6
14524100	Hartmannsdorf b. Kirchberg	Insgesamt	599	100	297	49,6	145	24,2	98	16,4
14524100	Hartmannsdorf b. Kirchberg	bis 1949	374	100	188	50,3	91	24,3	76	20,3
14524100	Hartmannsdorf b. Kirchberg	1950 - 1989	98	100	42	42,9	33	33,7	5	(5,1)
14524100	Hartmannsdorf b. Kirchberg	1990 und später	131	100	64	48,9	16	12,2	9	(6,9)
14524110	Hirschfeld	Insgesamt	492	100	100	20,3	262	53,3	81	16,5
14524110	Hirschfeld	bis 1949	313	100	61	19,5	158	50,5	61	19,5
14524110	Hirschfeld	1950 - 1989	97	100	20	20,6	61	62,9	7	(7,2)
14524110	Hirschfeld	1990 und später	87	100	20	23,0	41	47,1	12	13,8
14524120	Hohenstein-Ernstthal, Stadt	Insgesamt	8.439	100	4.619	54,7	467	5,5	108	1,3
14524120	Hohenstein-Ernstthal, Stadt	bis 1949	3.931	100	3.173	80,7	245	6,2	65	1,7
14524120	Hohenstein-Ernstthal, Stadt	1950 - 1989	3.162	100	532	16,8	147	4,6	16	0,5
14524120	Hohenstein-Ernstthal, Stadt	1990 und später	1.346	100	913	67,8	75	5,6	28	2,1
14524130	Kirchberg, Stadt	Insgesamt	4.324	100	2.095	48,5	703	16,3	322	7,4
14524130	Kirchberg, Stadt	bis 1949	2.344	100	1.423	60,7	480	20,5	254	10,8
14524130	Kirchberg, Stadt	1950 - 1989	1.263	100	261	20,7	119	9,4	27	2,1
14524130	Kirchberg, Stadt	1990 und später	715	100	411	57,5	105	14,7	41	5,7
14524140	Langenbernsdorf	Insgesamt	1.586	100	149	9,4	1.038	65,4	181	11,4
14524140	Langenbernsdorf	bis 1949	737	100	65	8,8	475	64,5	99	13,4
14524140	Langenbernsdorf	1950 - 1989	420	100	35	8,3	307	73,1	48	11,4
14524140	Langenbernsdorf	1990 und später	434	100	45	10,4	257	59,2	35	8,1
14524150	Langenweißbach	Insgesamt	1.186	100	573	48,3	414	34,9	131	11,0
14524150	Langenweißbach	bis 1949	670	100	242	36,1	282	42,1	107	16,0
14524150	Langenweißbach	1950 - 1989	298	100	213	71,5	63	21,1	10	3,4
14524150	Langenweißbach	1990 und später	226	100	118	52,2	69	30,5	12	5,3
14524160	Lichtenstein/Sa., Stadt	Insgesamt	6.358	100	3.437	54,1	733	11,5	104	1,6
14524160	Lichtenstein/Sa., Stadt	bis 1949	3.086	100	2.319	75,1	460	14,9	53	1,7
14524160	Lichtenstein/Sa., Stadt	1950 - 1989	2.290	100	414	18,1	177	7,7	21	0,9
14524160	Lichtenstein/Sa., Stadt	1990 und später	981	100	703	71,7	96	9,8	33	3,4
14524170	Lichtentanne	Insgesamt	3.248	100	1.946	59,9	862	26,5	156	4,8
14524170	Lichtentanne	bis 1949	1.818	100	1.094	60,2	489	26,9	102	5,6
14524170	Lichtentanne	1950 - 1989	665	100	397	59,7	196	29,5	32	4,8
14524170	Lichtentanne	1990 und später	765	100	457	59,7	176	23,0	19	2,5
14524180	Limbach-Oberfrohna, Stadt	Insgesamt	13.421	100	9.296	69,3	1.034	7,7	250	1,9
14524180	Limbach-Oberfrohna, Stadt	bis 1949	7.757	100	6.380	82,2	723	9,3	190	2,4
14524180	Limbach-Oberfrohna, Stadt	1950 - 1989	2.582	100	854	33,1	179	6,9	21	0,8
14524180	Limbach-Oberfrohna, Stadt	1990 und später	3.081	100	2.061	66,9	131	4,3	39	1,3

AGS	Kreisfreie Stadt Landkreis Gemeinde Land	Baujahr	Kohle absolut	Kohle in %	Sonstige absolut	Sonstige in %
14523410	Theuma	Insgesamt	9	(1,9)	112	24,1
14523410	Theuma	bis 1949	5	(2,3)	48	21,7
14523410	Theuma	1950 - 1989	-	-	21	21,6
14523410	Theuma	1990 und später	-	-	40	27,6
14523420	Tirpersdorf	Insgesamt	23	3,4	93	13,7
14523420	Tirpersdorf	bis 1949	20	5,5	31	8,5
14523420	Tirpersdorf	1950 - 1989	3	(2,0)	14	9,2
14523420	Tirpersdorf	1990 und später	-	-	48	30,0
14523430	Treuen, Stadt	Insgesamt	69	1,6	327	7,7
14523430	Treuen, Stadt	bis 1949	60	2,4	189	7,5
14523430	Treuen, Stadt	1950 - 1989	10	1,1	35	4,0
14523430	Treuen, Stadt	1990 und später	-	-	111	13,5
14523440	Triebel/Vogtl.	Insgesamt	11	1,8	50	8,0
14523440	Triebel/Vogtl.	bis 1949	7	(2,2)	29	9,2
14523440	Triebel/Vogtl.	1950 - 1989	-	-	5	(2,4)
14523440	Triebel/Vogtl.	1990 und später	3	(3,0)	16	16,2
14523450	Weischlitz	Insgesamt	61	2,0	746	25,0
14523450	Weischlitz	bis 1949	39	2,7	184	12,8
14523450	Weischlitz	1950 - 1989	20	2,0	422	43,2
14523450	Weischlitz	1990 und später	-	-	140	24,8
14523460	Werda	Insgesamt	7	(1,0)	83	11,4
14523460	Werda	bis 1949	7	(1,8)	29	7,5
14523460	Werda	1950 - 1989	-	-	12	5,8
14523460	Werda	1990 und später	-	-	41	30,6
14524	Zwickau	Insgesamt	1.600	0,9	45.117	24,9
14524	Zwickau	bis 1949	1.385	1,5	7.832	8,6
14524	Zwickau	1950 - 1989	185	0,3	29.507	53,5
14524	Zwickau	1990 und später	31	0,1	7.783	21,9
14524010	Bernsdorf	Insgesamt	15	1,4	104	9,9
14524010	Bernsdorf	bis 1949	12	2,2	37	6,7
14524010	Bernsdorf	1950 - 1989	5	(2,5)	10	5,0
14524010	Bernsdorf	1990 und später	-	-	59	20,1
14524020	Callenberg	Insgesamt	35	1,5	270	11,5
14524020	Callenberg	bis 1949	33	2,4	114	8,3
14524020	Callenberg	1950 - 1989	-	-	21	4,8
14524020	Callenberg	1990 und später	-	-	132	25,1
14524030	Crimmitschau, Stadt	Insgesamt	130	1,2	3.803	33,9
14524030	Crimmitschau, Stadt	bis 1949	118	2,0	419	7,2
14524030	Crimmitschau, Stadt	1950 - 1989	6	(0,2)	2.628	80,5
14524030	Crimmitschau, Stadt	1990 und später	5	(0,2)	756	35,4
14524040	Crinitzberg	Insgesamt	11	1,2	48	5,3
14524040	Crinitzberg	bis 1949	8	(1,3)	21	3,3
14524040	Crinitzberg	1950 - 1989	5	(3,2)	10	6,4
14524040	Crinitzberg	1990 und später	-	-	16	13,6
14524050	Dennheritz	Insgesamt	12	1,8	80	12,3
14524050	Dennheritz	bis 1949	9	(2,8)	24	7,3
14524050	Dennheritz	1950 - 1989	4	(3,4)	10	8,5
14524050	Dennheritz	1990 und später	-	-	49	24,1
14524060	Fraureuth	Insgesamt	40	1,5	347	12,6
14524060	Fraureuth	bis 1949	34	2,9	94	7,9
14524060	Fraureuth	1950 - 1989	4	(0,4)	152	16,9
14524060	Fraureuth	1990 und später	-	-	101	15,5
14524070	Gersdorf	Insgesamt	20	1,0	118	5,8
14524070	Gersdorf	bis 1949	20	1,6	31	2,5
14524070	Gersdorf	1950 - 1989	-	-	12	3,5
14524070	Gersdorf	1990 und später	3	(0,6)	70	15,2
14524080	Glauchau, Stadt	Insgesamt	138	1,0	2.329	17,4
14524080	Glauchau, Stadt	bis 1949	102	1,4	648	9,0
14524080	Glauchau, Stadt	1950 - 1989	28	0,9	1.248	39,9
14524080	Glauchau, Stadt	1990 und später	3	(0,1)	430	14,1
14524090	Hartenstein, Stadt	Insgesamt	42	1,9	182	8,1
14524090	Hartenstein, Stadt	bis 1949	33	3,0	61	5,6
14524090	Hartenstein, Stadt	1950 - 1989	6	(1,2)	15	2,9
14524090	Hartenstein, Stadt	1990 und später	-	-	106	17,0
14524100	Hartmannsdorf b. Kirchberg	Insgesamt	9	(1,5)	57	9,5
14524100	Hartmannsdorf b. Kirchberg	bis 1949	8	(2,1)	10	2,7
14524100	Hartmannsdorf b. Kirchberg	1950 - 1989	3	(3,1)	11	11,2
14524100	Hartmannsdorf b. Kirchberg	1990 und später	-	-	37	28,2
14524110	Hirschfeld	Insgesamt	16	3,3	37	7,5
14524110	Hirschfeld	bis 1949	16	5,1	15	4,8
14524110	Hirschfeld	1950 - 1989	-	-	7	(7,2)
14524110	Hirschfeld	1990 und später	-	-	15	17,2
14524120	Hohenstein-Ernstthal, Stadt	Insgesamt	28	0,3	3.215	38,1
14524120	Hohenstein-Ernstthal, Stadt	bis 1949	26	0,7	416	10,6
14524120	Hohenstein-Ernstthal, Stadt	1950 - 1989	4	(0,1)	2.465	78,0
14524120	Hohenstein-Ernstthal, Stadt	1990 und später	-	-	334	24,8
14524130	Kirchberg, Stadt	Insgesamt	52	1,2	1.149	26,6
14524130	Kirchberg, Stadt	bis 1949	48	2,0	136	5,8
14524130	Kirchberg, Stadt	1950 - 1989	6	(0,5)	854	67,6
14524130	Kirchberg, Stadt	1990 und später	-	-	156	21,8
14524140	Langenbernsdorf	Insgesamt	50	3,2	170	10,7
14524140	Langenbernsdorf	bis 1949	37	5,0	54	7,3
14524140	Langenbernsdorf	1950 - 1989	15	3,6	19	4,5
14524140	Langenbernsdorf	1990 und später	3	(0,7)	96	22,1
14524150	Langenweißbach	Insgesamt	12	1,0	59	5,0
14524150	Langenweißbach	bis 1949	8	(1,2)	20	3,0
14524150	Langenweißbach	1950 - 1989	4	(1,3)	13	4,4
14524150	Langenweißbach	1990 und später	-	-	26	11,5
14524160	Lichtenstein/Sa., Stadt	Insgesamt	59	0,9	2.027	31,9
14524160	Lichtenstein/Sa., Stadt	bis 1949	56	1,8	202	6,5
14524160	Lichtenstein/Sa., Stadt	1950 - 1989	3	(0,1)	1.677	73,2
14524160	Lichtenstein/Sa., Stadt	1990 und später	3	(0,3)	148	15,1
14524170	Lichtentanne	Insgesamt	66	2,0	217	6,7
14524170	Lichtentanne	bis 1949	51	2,8	76	4,2
14524170	Lichtentanne	1950 - 1989	12	1,8	27	4,1
14524170	Lichtentanne	1990 und später	-	-	113	14,8
14524180	Limbach-Oberfrohna, Stadt	Insgesamt	75	0,6	2.765	20,6
14524180	Limbach-Oberfrohna, Stadt	bis 1949	65	0,8	399	5,1
14524180	Limbach-Oberfrohna, Stadt	1950 - 1989	4	(0,2)	1.518	58,8
14524180	Limbach-Oberfrohna, Stadt	1990 und später	-	-	849	27,6

AGS	Kreisfreie Stadt Landkreis Gemeinde Land	Baujahr	Insgesamt absolut	Insgesamt in %	Gas absolut	Gas in %	Heizöl absolut	Heizöl in %	Holz, Holzpellets absolut	Holz, Holzpellets in %
14524190	Meerane, Stadt	Insgesamt	9.022	100	5.980	66,3	591	6,6	142	1,6
14524190	Meerane, Stadt	bis 1949	5.016	100	4.257	84,9	322	6,4	107	2,1
14524190	Meerane, Stadt	1950 - 1989	2.542	100	621	24,4	113	4,4	12	0,5
14524190	Meerane, Stadt	1990 und später	1.466	100	1.103	75,2	157	10,7	23	1,6
14524200	Mülsen	Insgesamt	5.656	100	3.444	60,9	916	16,2	232	4,1
14524200	Mülsen	bis 1949	2.707	100	1.764	65,2	551	20,4	165	6,1
14524200	Mülsen	1950 - 1989	1.851	100	989	53,4	219	11,8	38	2,1
14524200	Mülsen	1990 und später	1.099	100	692	63,0	145	13,2	29	2,6
14524210	Neukirchen/Pleiße	Insgesamt	2.121	100	1.278	60,3	503	23,7	104	4,9
14524210	Neukirchen/Pleiße	bis 1949	1.176	100	812	69,0	229	19,5	43	3,7
14524210	Neukirchen/Pleiße	1950 - 1989	375	100	265	70,7	72	19,2	7	(1,9)
14524210	Neukirchen/Pleiße	1990 und später	570	100	208	36,5	200	35,1	56	9,8
14524220	Niederfrohna	Insgesamt	1.072	100	847	79,0	84	7,8	37	3,5
14524220	Niederfrohna	bis 1949	659	100	517	78,5	61	9,3	33	5,0
14524220	Niederfrohna	1950 - 1989	78	100	57	73,1	14	17,9	-	-
14524220	Niederfrohna	1990 und später	336	100	274	81,5	12	3,6	4	(1,2)
14524230	Oberlungwitz, Stadt	Insgesamt	2.972	100	1.555	52,3	366	12,3	65	2,2
14524230	Oberlungwitz, Stadt	bis 1949	1.557	100	1.113	71,5	226	14,5	53	3,4
14524230	Oberlungwitz, Stadt	1950 - 1989	895	100	143	16,0	89	9,9	-	-
14524230	Oberlungwitz, Stadt	1990 und später	519	100	299	57,6	51	9,8	10	1,9
14524240	Oberwiera	Insgesamt	473	100	82	17,3	246	52,0	40	8,5
14524240	Oberwiera	bis 1949	233	100	37	15,9	129	55,4	25	10,7
14524240	Oberwiera	1950 - 1989	137	100	29	21,2	73	53,3	9	(6,6)
14524240	Oberwiera	1990 und später	102	100	16	15,7	48	47,1	6	(5,9)
14524250	Reinsdorf	Insgesamt	4.018	100	2.378	59,2	722	18,0	122	3,0
14524250	Reinsdorf	bis 1949	2.259	100	1.365	60,4	458	20,3	99	4,4
14524250	Reinsdorf	1950 - 1989	705	100	199	28,2	160	22,7	10	1,4
14524250	Reinsdorf	1990 und später	1.055	100	808	76,6	104	9,9	14	1,3
14524260	Remse	Insgesamt	895	100	91	10,2	676	75,5	54	6,0
14524260	Remse	bis 1949	457	100	36	7,9	350	76,6	35	7,7
14524260	Remse	1950 - 1989	171	100	34	19,9	123	71,9	-	-
14524260	Remse	1990 und später	266	100	25	9,4	205	77,1	15	5,6
14524270	Schönberg	Insgesamt	389	100	53	13,6	234	60,2	40	10,3
14524270	Schönberg	bis 1949	235	100	23	9,8	148	63,0	34	14,5
14524270	Schönberg	1950 - 1989	75	100	7	(9,3)	55	73,3	3	(4,0)
14524270	Schönberg	1990 und später	78	100	20	25,6	31	39,7	4	(5,1)
14524280	St. Egidien	Insgesamt	1.711	100	850	49,7	606	35,4	107	6,3
14524280	St. Egidien	bis 1949	706	100	180	25,5	389	55,1	83	11,8
14524280	St. Egidien	1950 - 1989	575	100	423	73,6	104	18,1	11	1,9
14524280	St. Egidien	1990 und später	427	100	247	57,8	113	26,5	14	3,3
14524290	Waldenburg, Stadt	Insgesamt	2.138	100	1.210	56,6	587	27,5	101	4,7
14524290	Waldenburg, Stadt	bis 1949	1.216	100	661	54,4	339	27,9	69	5,7
14524290	Waldenburg, Stadt	1950 - 1989	409	100	231	56,5	138	33,7	18	4,4
14524290	Waldenburg, Stadt	1990 und später	514	100	318	61,9	110	21,4	14	2,7
14524300	Werdau, Stadt	Insgesamt	12.564	100	7.484	59,6	1.219	9,7	233	1,9
14524300	Werdau, Stadt	bis 1949	6.525	100	4.774	73,2	635	9,7	139	2,1
14524300	Werdau, Stadt	1950 - 1989	3.156	100	969	30,7	253	8,0	51	1,6
14524300	Werdau, Stadt	1990 und später	2.882	100	1.740	60,4	332	11,5	42	1,5
14524310	Wildenfels, Stadt	Insgesamt	1.781	100	788	44,2	718	40,3	98	5,5
14524310	Wildenfels, Stadt	bis 1949	1.011	100	385	38,1	431	42,6	77	7,6
14524310	Wildenfels, Stadt	1950 - 1989	423	100	205	48,5	193	45,6	12	2,8
14524310	Wildenfels, Stadt	1990 und später	347	100	199	57,3	95	27,4	6	(1,7)
14524320	Wilkau-Haßlau, Stadt	Insgesamt	6.045	100	4.619	76,4	792	13,1	70	1,2
14524320	Wilkau-Haßlau, Stadt	bis 1949	2.785	100	2.222	79,8	358	12,9	57	2,0
14524320	Wilkau-Haßlau, Stadt	1950 - 1989	1.588	100	1.413	89,0	108	6,8	3	(0,2)
14524320	Wilkau-Haßlau, Stadt	1990 und später	1.669	100	990	59,3	328	19,7	7	(0,4)
14524330	Zwickau, Stadt, Hochschulstadt	Insgesamt	54.301	100	32.537	59,9	2.791	5,1	514	0,9
14524330	Zwickau, Stadt, Hochschulstadt	bis 1949	23.590	100	18.485	78,4	1.756	7,4	347	1,5
14524330	Zwickau, Stadt, Hochschulstadt	1950 - 1989	22.278	100	8.246	37,0	556	2,5	89	0,4
14524330	Zwickau, Stadt, Hochschulstadt	1990 und später	8.433	100	5.803	68,8	474	5,6	80	0,9
14625	Bautzen	Insgesamt	156.544	100	71.061	45,4	26.320	16,8	7.577	4,8
14625	Bautzen	bis 1949	63.461	100	35.194	55,5	13.298	21,0	4.776	7,5
14625	Bautzen	1950 - 1989	60.038	100	18.880	31,4	7.847	13,1	1.576	2,6
14625	Bautzen	1990 und später	33.044	100	16.987	51,4	5.180	15,7	1.225	3,7
14625010	Arnsdorf	Insgesamt	2.246	100	1.270	56,5	502	22,4	149	6,6
14625010	Arnsdorf	bis 1949	1.187	100	604	50,9	329	27,7	115	9,7
14625010	Arnsdorf	1950 - 1989	388	100	266	68,6	80	20,6	17	4,4
14625010	Arnsdorf	1990 und später	670	100	400	59,7	94	14,0	18	2,7
14625020	Bautzen, Stadt	Insgesamt	22.787	100	12.683	55,7	1.039	4,6	175	0,8
14625020	Bautzen, Stadt	bis 1949	9.107	100	7.395	81,2	516	5,7	102	1,1
14625020	Bautzen, Stadt	1950 - 1989	10.456	100	3.388	32,4	289	2,8	45	0,4
14625020	Bautzen, Stadt	1990 und später	3.219	100	1.899	59,0	235	7,3	28	0,9
14625030	Bernsdorf, Stadt	Insgesamt	3.646	100	1.643	45,1	707	19,4	255	7,0
14625030	Bernsdorf, Stadt	bis 1949	1.504	100	660	43,9	339	22,5	191	12,7
14625030	Bernsdorf, Stadt	1950 - 1989	1.505	100	681	45,2	238	15,8	43	2,9
14625030	Bernsdorf, Stadt	1990 und später	638	100	301	47,2	129	20,2	21	3,3
14625040	Bischofswerda, Stadt	Insgesamt	6.156	100	3.478	56,5	625	10,2	174	2,8
14625040	Bischofswerda, Stadt	bis 1949	2.772	100	1.921	69,3	335	12,1	118	4,3
14625040	Bischofswerda, Stadt	1950 - 1989	2.204	100	785	35,6	141	6,4	22	1,0
14625040	Bischofswerda, Stadt	1990 und später	1.174	100	773	65,8	151	12,9	30	2,6
14625060	Burkau	Insgesamt	1.193	100	369	30,9	393	32,9	133	11,1
14625060	Burkau	bis 1949	606	100	204	33,7	181	29,9	78	12,9
14625060	Burkau	1950 - 1989	279	100	76	27,2	131	47,0	27	9,7
14625060	Burkau	1990 und später	310	100	89	28,7	82	26,5	31	10,0
14625080	Crostitz	Insgesamt	379	100	181	47,8	106	28,0	36	9,5
14625080	Crostitz	bis 1949	120	100	62	51,7	29	24,2	17	14,2
14625080	Crostitz	1950 - 1989	169	100	77	45,6	58	34,3	12	7,1
14625080	Crostitz	1990 und später	90	100	42	46,7	19	21,1	8	(8,9)
14625090	Cunewalde	Insgesamt	2.454	100	568	23,1	599	24,4	142	5,8
14625090	Cunewalde	bis 1949	1.085	100	249	22,9	340	31,3	93	8,6
14625090	Cunewalde	1950 - 1989	1.013	100	173	17,1	147	14,5	32	3,2
14625090	Cunewalde	1990 und später	354	100	147	41,5	106	29,9	17	4,8
14625100	Demitz-Thumitz	Insgesamt	1.410	100	733	52,0	342	24,3	80	5,7
14625100	Demitz-Thumitz	bis 1949	744	100	384	51,6	201	27,0	48	6,5
14625100	Demitz-Thumitz	1950 - 1989	409	100	253	61,9	87	21,3	15	3,7
14625100	Demitz-Thumitz	1990 und später	253	100	97	38,3	54	21,3	20	7,9
14625110	Doberschau-Gaußig	Insgesamt	1.945	100	561	28,8	749	38,5	178	9,2
14625110	Doberschau-Gaußig	bis 1949	910	100	208	22,9	362	39,8	120	13,2
14625110	Doberschau-Gaußig	1950 - 1989	438	100	128	29,2	220	50,2	35	8,0
14625110	Doberschau-Gaußig	1990 und später	597	100	223	37,4	170	28,5	22	3,7

AGS	Kreisfreie Stadt Landkreis Gemeinde Land	Baujahr	Kohle absolut	Kohle in %	Sonstige absolut	Sonstige in %
14524190	Meerane, Stadt	Insgesamt	93	1,0	2.212	24,5
14524190	Meerane, Stadt	bis 1949	90	1,8	239	4,8
14524190	Meerane, Stadt	1950 - 1989	6	(0,2)	1.788	70,3
14524190	Meerane, Stadt	1990 und später	-	-	181	12,3
14524200	Mülsen	Insgesamt	64	1,1	1.000	17,7
14524200	Mülsen	bis 1949	58	2,1	172	6,4
14524200	Mülsen	1950 - 1989	7	(0,4)	595	32,1
14524200	Mülsen	1990 und später	-	-	230	20,9
14524210	Neukirchen/Pleiße	Insgesamt	28	1,3	202	9,5
14524210	Neukirchen/Pleiße	bis 1949	24	2,0	69	5,9
14524210	Neukirchen/Pleiße	1950 - 1989	4	(1,1)	30	8,0
14524210	Neukirchen/Pleiße	1990 und später	-	-	101	17,7
14524220	Niederfrohna	Insgesamt	13	1,2	89	8,3
14524220	Niederfrohna	bis 1949	10	1,5	37	5,6
14524220	Niederfrohna	1950 - 1989	-	-	7	(9,0)
14524220	Niederfrohna	1990 und später	-	-	45	13,4
14524230	Oberlungwitz, Stadt	Insgesamt	9	(0,3)	977	32,9
14524230	Oberlungwitz, Stadt	bis 1949	9	(0,6)	154	9,9
14524230	Oberlungwitz, Stadt	1950 - 1989	-	-	660	73,7
14524230	Oberlungwitz, Stadt	1990 und später	-	-	159	30,6
14524240	Oberwiera	Insgesamt	13	2,7	91	19,2
14524240	Oberwiera	bis 1949	6	(2,6)	33	14,2
14524240	Oberwiera	1950 - 1989	-	-	27	19,7
14524240	Oberwiera	1990 und später	-	-	31	30,4
14524250	Reinsdorf	Insgesamt	62	1,5	733	18,2
14524250	Reinsdorf	bis 1949	57	2,5	275	12,2
14524250	Reinsdorf	1950 - 1989	3	(0,4)	334	47,4
14524250	Reinsdorf	1990 und später	3	(0,3)	124	11,8
14524260	Remse	Insgesamt	18	2,0	51	5,7
14524260	Remse	bis 1949	12	2,6	21	4,6
14524260	Remse	1950 - 1989	7	(4,1)	6	(3,5)
14524260	Remse	1990 und später	-	-	24	9,0
14524270	Schönberg	Insgesamt	10	2,6	51	13,1
14524270	Schönberg	bis 1949	7	(3,0)	23	9,8
14524270	Schönberg	1950 - 1989	-	-	5	(6,7)
14524270	Schönberg	1990 und später	-	-	23	29,5
14524280	St. Egidien	Insgesamt	41	2,4	105	6,1
14524280	St. Egidien	bis 1949	20	2,8	35	5,0
14524280	St. Egidien	1950 - 1989	21	3,7	20	3,5
14524280	St. Egidien	1990 und später	-	-	56	13,1
14524290	Waldenburg, Stadt	Insgesamt	36	1,7	204	9,5
14524290	Waldenburg, Stadt	bis 1949	34	2,8	107	8,8
14524290	Waldenburg, Stadt	1950 - 1989	-	-	22	5,4
14524290	Waldenburg, Stadt	1990 und später	3	(0,6)	74	14,4
14524300	Werdau, Stadt	Insgesamt	149	1,2	3.485	27,7
14524300	Werdau, Stadt	bis 1949	132	2,0	845	13,0
14524300	Werdau, Stadt	1950 - 1989	11	0,3	1.874	59,4
14524300	Werdau, Stadt	1990 und später	-	-	766	26,6
14524310	Wildenfels, Stadt	Insgesamt	24	1,3	150	8,4
14524310	Wildenfels, Stadt	bis 1949	23	2,3	92	9,1
14524310	Wildenfels, Stadt	1950 - 1989	3	(0,7)	8	(1,9)
14524310	Wildenfels, Stadt	1990 und später	-	-	49	14,1
14524320	Wilkau-Haßlau, Stadt	Insgesamt	41	0,7	528	8,7
14524320	Wilkau-Haßlau, Stadt	bis 1949	32	1,1	123	4,4
14524320	Wilkau-Haßlau, Stadt	1950 - 1989	3	(0,2)	62	3,9
14524320	Wilkau-Haßlau, Stadt	1990 und später	-	-	342	20,5
14524330	Zwickau, Stadt, Hochschulstadt	Insgesamt	188	0,3	18.271	33,6
14524330	Zwickau, Stadt, Hochschulstadt	bis 1949	172	0,7	2.828	12,0
14524330	Zwickau, Stadt, Hochschulstadt	1950 - 1989	14	0,1	13.375	60,0
14524330	Zwickau, Stadt, Hochschulstadt	1990 und später	3	-	2.069	24,5
14625	Bautzen	Insgesamt	3.392	2,2	48.188	30,8
14625	Bautzen	bis 1949	2.537	4,0	7.651	12,1
14625	Bautzen	1950 - 1989	695	1,2	31.041	51,7
14625	Bautzen	1990 und später	159	0,5	9.493	28,7
14625010	Arnsdorf	Insgesamt	43	1,9	283	12,6
14625010	Arnsdorf	bis 1949	36	3,0	109	9,2
14625010	Arnsdorf	1950 - 1989	6	(1,5)	27	7,0
14625010	Arnsdorf	1990 und später	6	(0,9)	152	22,7
14625020	Bautzen, Stadt	Insgesamt	119	0,5	8.770	38,5
14625020	Bautzen, Stadt	bis 1949	107	1,2	985	10,8
14625020	Bautzen, Stadt	1950 - 1989	10	0,1	6.725	64,3
14625020	Bautzen, Stadt	1990 und später	3	(0,1)	1.057	32,8
14625030	Bernsdorf, Stadt	Insgesamt	63	1,7	979	26,9
14625030	Bernsdorf, Stadt	bis 1949	55	3,7	256	17,0
14625030	Bernsdorf, Stadt	1950 - 1989	7	(0,5)	536	35,6
14625030	Bernsdorf, Stadt	1990 und später	3	(0,5)	185	29,0
14625040	Bischofswerda, Stadt	Insgesamt	84	1,4	1.788	29,0
14625040	Bischofswerda, Stadt	bis 1949	80	2,9	319	11,5
14625040	Bischofswerda, Stadt	1950 - 1989	3	(0,1)	1.253	56,9
14625040	Bischofswerda, Stadt	1990 und später	7	(0,6)	219	18,7
14625060	Burkau	Insgesamt	53	4,4	245	20,5
14625060	Burkau	bis 1949	40	6,6	103	17,0
14625060	Burkau	1950 - 1989	8	(2,9)	32	11,5
14625060	Burkau	1990 und später	3	(1,0)	109	35,2
14625080	Crostitz	Insgesamt	8	(2,1)	50	13,2
14625080	Crostitz	bis 1949	-	-	11	9,2
14625080	Crostitz	1950 - 1989	4	(2,4)	19	11,2
14625080	Crostitz	1990 und später	-	-	19	21,1
14625090	Cunewalde	Insgesamt	129	5,3	1.015	41,4
14625090	Cunewalde	bis 1949	105	9,7	293	27,0
14625090	Cunewalde	1950 - 1989	20	2,0	641	63,3
14625090	Cunewalde	1990 und später	3	(0,8)	76	21,5
14625100	Demitz-Thumitz	Insgesamt	53	3,8	197	14,0
14625100	Demitz-Thumitz	bis 1949	38	5,1	76	10,2
14625100	Demitz-Thumitz	1950 - 1989	14	3,4	35	8,6
14625100	Demitz-Thumitz	1990 und später	-	-	85	33,6
14625110	Doberschau-Gaußig	Insgesamt	51	2,6	402	20,7
14625110	Doberschau-Gaußig	bis 1949	39	4,3	178	19,6
14625110	Doberschau-Gaußig	1950 - 1989	9	(2,1)	45	10,3
14625110	Doberschau-Gaußig	1990 und später	-	-	180	30,2

AGS	Kreisfreie Stadt Landkreis Gemeinde Land	Baujahr	Insgesamt absolut	Insgesamt in %	Gas absolut	Gas in %	Heizöl absolut	Heizöl in %	Holz, Holzpellets absolut	Holz, Holzpellets in %
14625120	Elsterheide	Insgesamt	1.526	100	688	45,1	384	25,2	149	9,8
14625120	Elsterheide	bis 1949	500	100	172	34,4	157	31,4	88	17,6
14625120	Elsterheide	1950 - 1989	396	100	173	43,7	128	32,3	44	11,1
14625120	Elsterheide	1990 und später	628	100	344	54,8	100	15,9	18	2,9
14625130	Elstra, Stadt	Insgesamt	1.266	100	446	35,2	398	31,4	126	10,0
14625130	Elstra, Stadt	bis 1949	626	100	234	37,4	189	30,2	81	12,9
14625130	Elstra, Stadt	1950 - 1989	376	100	128	34,0	121	32,2	23	6,1
14625130	Elstra, Stadt	1990 und später	267	100	83	31,1	83	31,1	23	8,6
14625140	Frankenthal	Insgesamt	404	100	190	47,0	84	20,8	40	9,9
14625140	Frankenthal	bis 1949	266	100	118	44,4	55	20,7	31	11,7
14625140	Frankenthal	1950 - 1989	78	100	35	44,9	20	25,6	7	(9,0)
14625140	Frankenthal	1990 und später	60	100	39	65,0	8	(13,3)	-	-
14625150	Göda	Insgesamt	1.405	100	280	19,9	727	51,7	94	6,7
14625150	Göda	bis 1949	615	100	113	18,4	330	53,7	67	10,9
14625150	Göda	1950 - 1989	399	100	73	18,3	261	65,4	17	4,3
14625150	Göda	1990 und später	389	100	87	22,4	139	35,7	15	3,9
14625160	Großdubrau	Insgesamt	2.020	100	523	25,9	723	35,8	184	9,1
14625160	Großdubrau	bis 1949	869	100	245	28,2	364	41,9	93	10,7
14625160	Großdubrau	1950 - 1989	773	100	171	22,1	232	30,0	44	5,7
14625160	Großdubrau	1990 und später	379	100	106	28,0	127	33,5	47	12,4
14625170	Großharthau	Insgesamt	1.348	100	525	38,9	480	35,6	112	8,3
14625170	Großharthau	bis 1949	804	100	326	40,5	284	35,3	76	9,5
14625170	Großharthau	1950 - 1989	211	100	49	23,2	114	54,0	18	8,5
14625170	Großharthau	1990 und später	334	100	151	45,2	79	23,7	17	5,1
14625180	Großnaundorf	Insgesamt	421	100	147	34,9	158	37,5	42	10,0
14625180	Großnaundorf	bis 1949	266	100	106	39,8	86	32,3	31	11,7
14625180	Großnaundorf	1950 - 1989	77	100	23	29,9	39	50,6	9	(11,7)
14625180	Großnaundorf	1990 und später	80	100	15	18,8	33	41,3	3	(3,8)
14625190	Großpostwitz/O.L.	Insgesamt	1.395	100	723	51,8	399	28,6	76	5,4
14625190	Großpostwitz/O.L.	bis 1949	802	100	443	55,2	236	29,4	59	7,4
14625190	Großpostwitz/O.L.	1950 - 1989	292	100	159	54,5	92	31,5	8	(2,7)
14625190	Großpostwitz/O.L.	1990 und später	295	100	124	42,0	75	25,4	10	3,4
14625200	Großröhrsdorf, Stadt	Insgesamt	4.758	100	3.255	68,4	636	13,4	220	4,6
14625200	Großröhrsdorf, Stadt	bis 1949	2.828	100	1.942	68,7	391	13,8	158	5,6
14625200	Großröhrsdorf, Stadt	1950 - 1989	841	100	579	68,8	124	14,7	34	4,0
14625200	Großröhrsdorf, Stadt	1990 und später	1.088	100	740	68,0	118	10,8	31	2,8
14625220	Haselbachtal	Insgesamt	1.856	100	531	28,6	743	40,0	219	11,8
14625220	Haselbachtal	bis 1949	931	100	218	23,4	398	42,7	135	14,5
14625220	Haselbachtal	1950 - 1989	520	100	177	34,0	222	42,7	51	9,8
14625220	Haselbachtal	1990 und später	404	100	132	32,7	124	30,7	33	8,2
14625230	Hochkirch	Insgesamt	999	100	184	18,4	477	47,7	116	11,6
14625230	Hochkirch	bis 1949	502	100	92	18,3	225	44,8	80	15,9
14625230	Hochkirch	1950 - 1989	242	100	22	9,1	155	64,0	11	4,5
14625230	Hochkirch	1990 und später	249	100	70	28,1	92	36,9	22	8,8
14625240	Hoyerswerda, Stadt	Insgesamt	19.392	100	6.434	33,2	306	1,6	128	0,7
14625240	Hoyerswerda, Stadt	bis 1949	2.223	100	1.730	77,8	100	4,5	75	3,4
14625240	Hoyerswerda, Stadt	1950 - 1989	14.712	100	3.180	21,6	142	1,0	28	0,2
14625240	Hoyerswerda, Stadt	1990 und später	2.459	100	1.524	62,0	64	2,6	25	1,0
14625250	Kamenz, Stadt	Insgesamt	9.359	100	2.966	31,7	1.486	15,9	458	4,9
14625250	Kamenz, Stadt	bis 1949	3.592	100	1.832	51,0	699	19,5	318	8,9
14625250	Kamenz, Stadt	1950 - 1989	3.940	100	383	9,7	506	12,8	71	1,8
14625250	Kamenz, Stadt	1990 und später	1.831	100	754	41,2	281	15,3	65	3,5
14625270	Königsbrück, Stadt	Insgesamt	2.402	100	941	39,2	709	29,5	142	5,9
14625270	Königsbrück, Stadt	bis 1949	1.164	100	502	43,1	351	30,2	104	8,9
14625270	Königsbrück, Stadt	1950 - 1989	586	100	127	21,7	193	32,9	19	3,2
14625270	Königsbrück, Stadt	1990 und später	651	100	307	47,2	166	25,5	19	2,9
14625280	Königswartha	Insgesamt	1.818	100	322	17,7	433	23,8	131	7,2
14625280	Königswartha	bis 1949	499	100	111	22,2	184	36,9	68	13,6
14625280	Königswartha	1950 - 1989	1.062	100	138	13,0	172	16,2	35	3,3
14625280	Königswartha	1990 und später	255	100	80	31,4	81	31,8	29	11,4
14625290	Kubschütz	Insgesamt	1.140	100	225	19,7	543	47,6	104	9,1
14625290	Kubschütz	bis 1949	554	100	108	19,5	271	48,9	60	10,8
14625290	Kubschütz	1950 - 1989	315	100	48	15,2	175	55,6	21	6,7
14625290	Kubschütz	1990 und später	270	100	69	25,6	94	34,8	23	8,5
14625300	Laußnitz	Insgesamt	845	100	219	25,9	318	37,6	96	11,4
14625300	Laußnitz	bis 1949	427	100	88	20,6	177	41,5	63	14,8
14625300	Laußnitz	1950 - 1989	149	100	35	23,5	65	43,6	21	14,1
14625300	Laußnitz	1990 und später	269	100	96	35,7	73	27,1	13	4,8
14625310	Lauta, Stadt	Insgesamt	4.678	100	2.340	50,0	661	14,1	175	3,7
14625310	Lauta, Stadt	bis 1949	2.400	100	1.499	62,5	441	18,4	112	4,7
14625310	Lauta, Stadt	1950 - 1989	1.800	100	653	36,3	97	5,4	54	3,0
14625310	Lauta, Stadt	1990 und später	478	100	184	38,5	118	24,7	11	2,3
14625320	Lichtenberg	Insgesamt	755	100	423	56,0	153	20,3	44	5,8
14625320	Lichtenberg	bis 1949	413	100	225	54,5	102	24,7	37	9,0
14625320	Lichtenberg	1950 - 1989	166	100	94	56,6	29	17,5	-	-
14625320	Lichtenberg	1990 und später	174	100	105	60,3	24	13,8	6	(3,4)
14625330	Lohsa	Insgesamt	2.591	100	1.252	48,3	765	29,5	187	7,2
14625330	Lohsa	bis 1949	727	100	250	34,4	263	36,2	79	10,9
14625330	Lohsa	1950 - 1989	1.244	100	713	57,3	364	29,3	66	5,3
14625330	Lohsa	1990 und später	615	100	289	47,0	137	22,3	43	7,0
14625340	Malschwitz	Insgesamt	2.202	100	556	25,2	844	38,3	237	10,8
14625340	Malschwitz	bis 1949	1.065	100	208	19,5	416	39,1	160	15,0
14625340	Malschwitz	1950 - 1989	683	100	221	32,4	297	43,5	48	7,0
14625340	Malschwitz	1990 und später	447	100	127	28,4	131	29,3	32	7,2
14625350	Nebelschütz	Insgesamt	464	100	268	57,8	96	20,7	40	8,6
14625350	Nebelschütz	bis 1949	169	100	88	52,1	41	24,3	24	14,2
14625350	Nebelschütz	1950 - 1989	157	100	94	59,9	42	26,8	8	(5,1)
14625350	Nebelschütz	1990 und später	138	100	86	62,3	15	10,9	9	(6,5)
14625360	Neschwitz	Insgesamt	1.156	100	308	26,6	459	39,7	88	7,6
14625360	Neschwitz	bis 1949	467	100	126	27,0	186	39,8	34	7,3
14625360	Neschwitz	1950 - 1989	407	100	109	26,8	192	47,2	35	8,6
14625360	Neschwitz	1990 und später	282	100	73	25,9	85	30,1	18	6,4
14625370	Neukirch	Insgesamt	797	100	60	7,5	390	48,9	197	24,7
14625370	Neukirch	bis 1949	398	100	21	5,3	188	47,2	140	35,2
14625370	Neukirch	1950 - 1989	255	100	27	10,6	154	60,4	39	15,3
14625370	Neukirch	1990 und später	144	100	13	9,0	48	33,3	19	13,2
14625380	Neukirch/Lausitz	Insgesamt	2.442	100	1.630	66,7	320	13,1	137	5,6
14625380	Neukirch/Lausitz	bis 1949	1.209	100	754	62,4	178	14,7	92	7,6
14625380	Neukirch/Lausitz	1950 - 1989	766	100	622	81,2	72	9,4	23	3,0
14625380	Neukirch/Lausitz	1990 und später	466	100	253	54,3	71	15,2	22	4,7

AGS	Kreisfreie Stadt Landkreis Gemeinde Land	Baujahr	Kohle absolut	Kohle in %	Sonstige absolut	Sonstige in %
14625120	Elsterheide	Insgesamt	54	3,5	250	16,4
14625120	Elsterheide	bis 1949	31	6,2	53	10,6
14625120	Elsterheide	1950 - 1989	13	3,3	37	9,3
14625120	Elsterheide	1990 und später	10	1,6	157	25,0
14625130	Elstra, Stadt	Insgesamt	35	2,8	267	21,1
14625130	Elstra, Stadt	bis 1949	26	4,2	93	14,9
14625130	Elstra, Stadt	1950 - 1989	3	(0,8)	97	25,8
14625130	Elstra, Stadt	1990 und später	3	(1,1)	76	28,5
14625140	Frankenthal	Insgesamt	19	4,7	70	17,3
14625140	Frankenthal	bis 1949	18	6,8	44	16,5
14625140	Frankenthal	1950 - 1989	-	-	11	14,1
14625140	Frankenthal	1990 und später	-	-	14	23,3
14625150	Göda	Insgesamt	50	3,6	252	17,9
14625150	Göda	bis 1949	34	5,5	68	11,1
14625150	Göda	1950 - 1989	15	3,8	32	8,0
14625150	Göda	1990 und später	-	-	148	38,0
14625160	Großdubrau	Insgesamt	80	4,0	515	25,5
14625160	Großdubrau	bis 1949	58	6,7	111	12,8
14625160	Großdubrau	1950 - 1989	19	2,5	310	40,1
14625160	Großdubrau	1990 und später	3	(0,8)	95	25,1
14625170	Großharthau	Insgesamt	71	5,3	164	12,2
14625170	Großharthau	bis 1949	51	6,3	64	8,0
14625170	Großharthau	1950 - 1989	11	5,2	18	8,5
14625170	Großharthau	1990 und später	5	(1,5)	76	22,8
14625180	Großnaundorf	Insgesamt	19	4,5	51	12,1
14625180	Großnaundorf	bis 1949	19	7,1	26	9,8
14625180	Großnaundorf	1950 - 1989	-	-	6	(7,8)
14625180	Großnaundorf	1990 und später	-	-	22	27,5
14625190	Großpostwitz/O.L.	Insgesamt	29	2,1	168	12,0
14625190	Großpostwitz/O.L.	bis 1949	19	2,4	45	5,6
14625190	Großpostwitz/O.L.	1950 - 1989	7	(2,4)	30	10,3
14625190	Großpostwitz/O.L.	1990 und später	3	(1,0)	94	31,9
14625200	Großröhrsdorf, Stadt	Insgesamt	134	2,8	517	10,9
14625200	Großröhrsdorf, Stadt	bis 1949	100	3,5	245	8,7
14625200	Großröhrsdorf, Stadt	1950 - 1989	29	3,4	82	9,8
14625200	Großröhrsdorf, Stadt	1990 und später	4	(0,4)	194	17,8
14625220	Haselbachtal	Insgesamt	61	3,3	303	16,3
14625220	Haselbachtal	bis 1949	45	4,8	134	14,4
14625220	Haselbachtal	1950 - 1989	15	2,9	56	10,8
14625220	Haselbachtal	1990 und später	-	-	116	28,7
14625230	Hochkirch	Insgesamt	61	6,1	160	16,0
14625230	Hochkirch	bis 1949	38	7,6	61	12,2
14625230	Hochkirch	1950 - 1989	21	8,7	35	14,5
14625230	Hochkirch	1990 und später	-	-	63	25,3
14625240	Hoyerswerda, Stadt	Insgesamt	89	0,5	12.437	64,1
14625240	Hoyerswerda, Stadt	bis 1949	53	2,4	264	11,9
14625240	Hoyerswerda, Stadt	1950 - 1989	31	0,2	11.332	77,0
14625240	Hoyerswerda, Stadt	1990 und später	9	(0,4)	841	34,2
14625250	Kamenz, Stadt	Insgesamt	84	0,9	4.370	46,7
14625250	Kamenz, Stadt	bis 1949	62	1,7	683	19,0
14625250	Kamenz, Stadt	1950 - 1989	26	0,7	2.961	75,2
14625250	Kamenz, Stadt	1990 und später	3	(0,2)	729	39,8
14625270	Königsbrück, Stadt	Insgesamt	33	1,4	584	24,3
14625270	Königsbrück, Stadt	bis 1949	30	2,6	175	15,0
14625270	Königsbrück, Stadt	1950 - 1989	-	-	252	43,0
14625270	Königsbrück, Stadt	1990 und später	-	-	158	24,3
14625280	Königswartha	Insgesamt	64	3,5	862	47,4
14625280	Königswartha	bis 1949	49	9,8	88	17,6
14625280	Königswartha	1950 - 1989	10	0,9	707	66,6
14625280	Königswartha	1990 und später	6	(2,4)	62	24,3
14625290	Kubschütz	Insgesamt	62	5,4	207	18,2
14625290	Kubschütz	bis 1949	45	8,1	68	12,3
14625290	Kubschütz	1950 - 1989	10	3,2	62	19,7
14625290	Kubschütz	1990 und später	6	(2,2)	82	30,4
14625300	Laußnitz	Insgesamt	19	2,2	193	22,8
14625300	Laußnitz	bis 1949	14	3,3	81	19,0
14625300	Laußnitz	1950 - 1989	3	(2,0)	26	17,4
14625300	Laußnitz	1990 und später	-	-	86	32,0
14625310	Lauta, Stadt	Insgesamt	166	3,5	1.337	28,6
14625310	Lauta, Stadt	bis 1949	43	1,8	305	12,7
14625310	Lauta, Stadt	1950 - 1989	127	7,1	867	48,2
14625310	Lauta, Stadt	1990 und später	-	-	165	34,5
14625320	Lichtenberg	Insgesamt	4	(0,5)	120	15,9
14625320	Lichtenberg	bis 1949	3	(0,7)	39	9,4
14625320	Lichtenberg	1950 - 1989	5	(3,0)	40	24,1
14625320	Lichtenberg	1990 und später	-	-	48	27,6
14625330	Lohsa	Insgesamt	75	2,9	310	12,0
14625330	Lohsa	bis 1949	47	6,5	87	12,0
14625330	Lohsa	1950 - 1989	25	2,0	76	6,1
14625330	Lohsa	1990 und später	4	(0,7)	147	23,9
14625340	Malschwitz	Insgesamt	156	7,1	409	18,6
14625340	Malschwitz	bis 1949	128	12,0	158	14,8
14625340	Malschwitz	1950 - 1989	22	3,2	94	13,8
14625340	Malschwitz	1990 und später	11	2,5	151	33,8
14625350	Nebelschütz	Insgesamt	8	(1,7)	52	11,2
14625350	Nebelschütz	bis 1949	7	(4,1)	17	10,1
14625350	Nebelschütz	1950 - 1989	-	-	14	8,9
14625350	Nebelschütz	1990 und später	-	-	25	18,1
14625360	Neschwitz	Insgesamt	57	4,9	245	21,2
14625360	Neschwitz	bis 1949	43	9,2	77	16,5
14625360	Neschwitz	1950 - 1989	13	3,2	59	14,5
14625360	Neschwitz	1990 und später	-	-	104	36,9
14625370	Neukirch	Insgesamt	34	4,3	116	14,6
14625370	Neukirch	bis 1949	16	4,0	34	8,5
14625370	Neukirch	1950 - 1989	4	(1,6)	32	12,5
14625370	Neukirch	1990 und später	21	14,6	50	34,7
14625380	Neukirch/Lausitz	Insgesamt	70	2,9	284	11,6
14625380	Neukirch/Lausitz	bis 1949	48	4,0	136	11,2
14625380	Neukirch/Lausitz	1950 - 1989	17	2,2	36	4,7
14625380	Neukirch/Lausitz	1990 und später	8	(1,7)	112	24,0

AGS	Kreisfreie Stadt Landkreis Gemeinde Land	Baujahr	Insgesamt absolut	Insgesamt in %	Gas absolut	Gas in %	Heizöl absolut	Heizöl in %	Holz, Holzpellets absolut	Holz, Holzpellets in %
14625390	Obergurig	Insgesamt	1.048	100	388	37,0	385	36,7	44	4,2
14625390	Obergurig	bis 1949	525	100	189	36,0	220	41,9	28	5,3
14625390	Obergurig	1950 - 1989	210	100	86	41,0	75	35,7	4	(1,9)
14625390	Obergurig	1990 und später	307	100	113	36,8	86	28,0	10	3,3
14625410	Ohorn	Insgesamt	1.107	100	671	60,6	174	15,7	68	6,1
14625410	Ohorn	bis 1949	611	100	377	61,7	112	18,3	36	5,9
14625410	Ohorn	1950 - 1989	161	100	101	62,7	28	17,4	13	8,1
14625410	Ohorn	1990 und später	335	100	193	57,6	34	10,1	13	3,9
14625420	Oßling	Insgesamt	954	100	463	48,5	250	26,2	113	11,8
14625420	Oßling	bis 1949	454	100	208	45,8	135	29,7	58	12,8
14625420	Oßling	1950 - 1989	219	100	89	40,6	71	32,4	36	16,4
14625420	Oßling	1990 und später	280	100	169	60,4	45	16,1	20	7,1
14625430	Ottendorf-Okrilla	Insgesamt	4.746	100	3.139	66,1	572	12,1	135	2,8
14625430	Ottendorf-Okrilla	bis 1949	1.689	100	1.181	69,9	260	15,4	73	4,3
14625430	Ottendorf-Okrilla	1950 - 1989	1.088	100	724	66,5	155	14,2	26	2,4
14625430	Ottendorf-Okrilla	1990 und später	1.968	100	1.235	62,8	159	8,1	33	1,7
14625440	Panschwitz-Kuckau	Insgesamt	827	100	295	35,7	333	40,3	92	11,1
14625440	Panschwitz-Kuckau	bis 1949	321	100	87	27,1	142	44,2	42	13,1
14625440	Panschwitz-Kuckau	1950 - 1989	330	100	163	49,4	133	40,3	23	7,0
14625440	Panschwitz-Kuckau	1990 und später	176	100	45	25,6	58	33,0	27	15,3
14625450	Pulsnitz, Stadt	Insgesamt	3.829	100	1.969	51,4	545	14,2	211	5,5
14625450	Pulsnitz, Stadt	bis 1949	2.077	100	1.289	62,1	307	14,8	157	7,6
14625450	Pulsnitz, Stadt	1950 - 1989	826	100	151	18,3	140	16,9	36	4,4
14625450	Pulsnitz, Stadt	1990 und später	929	100	523	56,3	105	11,3	18	1,9
14625460	Puschwitz	Insgesamt	418	100	232	55,5	93	22,2	28	6,7
14625460	Puschwitz	bis 1949	97	100	22	22,7	43	44,3	4	(4,1)
14625460	Puschwitz	1950 - 1989	253	100	196	77,5	29	11,5	14	5,5
14625460	Puschwitz	1990 und später	68	100	14	20,6	17	25,0	10	14,7
14625470	Räckelwitz	Insgesamt	411	100	221	53,8	86	20,9	30	7,3
14625470	Räckelwitz	bis 1949	123	100	67	54,5	25	20,3	14	11,4
14625470	Räckelwitz	1950 - 1989	185	100	111	60,0	44	23,8	8	(4,3)
14625470	Räckelwitz	1990 und später	108	100	46	42,6	20	18,5	9	(8,3)
14625480	Radeberg, Stadt	Insgesamt	10.078	100	5.507	54,6	776	7,7	130	1,3
14625480	Radeberg, Stadt	bis 1949	3.720	100	2.970	79,8	318	8,5	59	1,6
14625480	Radeberg, Stadt	1950 - 1989	3.003	100	674	22,4	196	6,5	30	1,0
14625480	Radeberg, Stadt	1990 und später	3.353	100	1.861	55,5	263	7,8	40	1,2
14625490	Radibor	Insgesamt	1.342	100	158	11,8	617	46,0	132	9,8
14625490	Radibor	bis 1949	595	100	84	14,1	264	44,4	77	12,9
14625490	Radibor	1950 - 1989	477	100	36	7,5	236	49,5	34	7,1
14625490	Radibor	1990 und später	272	100	36	13,2	114	41,9	21	7,7
14625500	Ralbitz-Rosenthal	Insgesamt	650	100	348	53,5	113	17,4	88	13,5
14625500	Ralbitz-Rosenthal	bis 1949	210	100	117	55,7	31	14,8	27	12,9
14625500	Ralbitz-Rosenthal	1950 - 1989	247	100	132	53,4	58	23,5	31	12,6
14625500	Ralbitz-Rosenthal	1990 und später	199	100	99	49,7	25	12,6	30	15,1
14625510	Rammenau	Insgesamt	613	100	315	51,4	104	17,0	48	7,8
14625510	Rammenau	bis 1949	331	100	190	57,4	48	14,5	29	8,8
14625510	Rammenau	1950 - 1989	111	100	47	42,3	42	37,8	10	9,0
14625510	Rammenau	1990 und später	170	100	79	46,5	13	7,6	11	6,5
14625525	Schirgiswalde-Kirschau, Stadt	Insgesamt	3.070	100	1.860	60,6	631	20,6	148	4,8
14625525	Schirgiswalde-Kirschau, Stadt	bis 1949	1.969	100	1.218	61,9	367	18,6	109	5,5
14625525	Schirgiswalde-Kirschau, Stadt	1950 - 1989	526	100	359	68,3	109	20,7	27	5,1
14625525	Schirgiswalde-Kirschau, Stadt	1990 und später	576	100	289	50,2	153	26,6	12	2,1
14625530	Schmölln-Putzkau	Insgesamt	1.448	100	726	50,1	339	23,4	129	8,9
14625530	Schmölln-Putzkau	bis 1949	826	100	408	49,4	185	22,4	85	10,3
14625530	Schmölln-Putzkau	1950 - 1989	344	100	178	51,7	95	27,6	24	7,0
14625530	Schmölln-Putzkau	1990 und später	279	100	137	49,1	65	23,3	20	7,2
14625550	Schwepnitz	Insgesamt	1.262	100	317	25,1	436	34,5	166	13,2
14625550	Schwepnitz	bis 1949	471	100	103	21,9	211	44,8	98	20,8
14625550	Schwepnitz	1950 - 1989	528	100	105	19,9	160	30,3	46	8,7
14625550	Schwepnitz	1990 und später	258	100	104	40,3	65	25,2	20	7,8
14625560	Sohland a. d. Spree	Insgesamt	3.198	100	1.695	53,0	645	20,2	283	8,8
14625560	Sohland a. d. Spree	bis 1949	2.002	100	1.090	54,4	343	17,1	183	9,1
14625560	Sohland a. d. Spree	1950 - 1989	628	100	318	50,6	187	29,8	62	9,9
14625560	Sohland a. d. Spree	1990 und später	568	100	288	50,7	115	20,2	35	6,2
14625570	Spreetal	Insgesamt	903	100	361	40,0	256	28,3	83	9,2
14625570	Spreetal	bis 1949	392	100	160	40,8	105	26,8	51	13,0
14625570	Spreetal	1950 - 1989	280	100	117	41,8	97	34,6	25	8,9
14625570	Spreetal	1990 und später	227	100	88	38,8	52	22,9	8	(3,5)
14625580	Steina	Insgesamt	733	100	188	25,6	296	40,4	93	12,7
14625580	Steina	bis 1949	487	100	116	23,8	214	43,9	62	12,7
14625580	Steina	1950 - 1989	85	100	30	35,3	32	37,6	7	(8,2)
14625580	Steina	1990 und später	161	100	44	27,3	50	31,1	20	12,4
14625590	Steinigtwolmsdorf	Insgesamt	1.381	100	523	37,9	477	34,5	146	10,6
14625590	Steinigtwolmsdorf	bis 1949	866	100	317	36,6	304	35,1	105	12,1
14625590	Steinigtwolmsdorf	1950 - 1989	271	100	84	31,0	117	43,2	31	11,4
14625590	Steinigtwolmsdorf	1990 und später	243	100	129	53,1	54	22,2	10	4,1
14625600	Wachau	Insgesamt	1.987	100	1.147	57,7	383	19,3	166	8,4
14625600	Wachau	bis 1949	924	100	446	48,3	235	25,4	115	12,4
14625600	Wachau	1950 - 1989	263	100	145	55,1	72	27,4	17	6,5
14625600	Wachau	1990 und später	801	100	560	69,9	71	8,9	36	4,5
14625610	Weißenberg, Stadt	Insgesamt	1.408	100	333	23,7	612	43,5	130	9,2
14625610	Weißenberg, Stadt	bis 1949	705	100	131	18,6	281	39,9	73	10,4
14625610	Weißenberg, Stadt	1950 - 1989	420	100	133	31,7	212	50,5	33	7,9
14625610	Weißenberg, Stadt	1990 und später	284	100	69	24,3	125	44,0	16	5,6
14625630	Wilthen, Stadt	Insgesamt	2.937	100	1.462	49,8	225	7,7	69	2,3
14625630	Wilthen, Stadt	bis 1949	992	100	690	69,6	130	13,1	51	5,1
14625630	Wilthen, Stadt	1950 - 1989	1.621	100	597	36,8	58	3,6	10	0,6
14625630	Wilthen, Stadt	1990 und später	324	100	177	54,6	39	12,0	9	(2,8)
14625640	Wittichenau, Stadt	Insgesamt	2.539	100	1.809	71,2	223	8,8	174	6,9
14625640	Wittichenau, Stadt	bis 1949	710	100	498	70,1	69	9,7	71	10,0
14625640	Wittichenau, Stadt	1950 - 1989	639	100	446	69,8	89	13,9	45	7,0
14625640	Wittichenau, Stadt	1990 und später	1.195	100	866	72,5	65	5,4	57	4,8
14626	Görlitz	Insgesamt	143.201	100	71.690	50,1	17.721	12,4	6.904	4,8
14626	Görlitz	bis 1949	73.397	100	45.597	62,1	8.835	12,0	4.459	6,1
14626	Görlitz	1950 - 1989	48.969	100	15.545	31,7	5.548	11,3	1.463	3,0
14626	Görlitz	1990 und später	20.834	100	10.548	50,6	3.336	16,0	983	4,7
14626010	Bad Muskau, Stadt	Insgesamt	1.961	100	1.189	60,6	484	24,7	114	5,8
14626010	Bad Muskau, Stadt	bis 1949	881	100	485	55,1	238	27,0	65	7,4
14626010	Bad Muskau, Stadt	1950 - 1989	758	100	542	71,5	151	19,9	30	4,0
14626010	Bad Muskau, Stadt	1990 und später	326	100	162	49,7	95	29,1	18	5,5

AGS	Kreisfreie Stadt Landkreis Gemeinde Land	Baujahr	Kohle absolut	Kohle in %	Sonstige absolut	Sonstige in %
14625390	Obergurig	Insgesamt	39	3,7	195	18,6
14625390	Obergurig	bis 1949	25	4,8	60	11,4
14625390	Obergurig	1950 - 1989	13	6,2	33	15,7
14625390	Obergurig	1990 und später	-	-	99	32,2
14625410	Ohorn	Insgesamt	28	2,5	171	15,4
14625410	Ohorn	bis 1949	28	4,6	56	9,2
14625410	Ohorn	1950 - 1989	-	-	20	12,4
14625410	Ohorn	1990 und später	-	-	98	29,3
14625420	Oßling	Insgesamt	16	1,7	112	11,7
14625420	Oßling	bis 1949	14	3,1	38	8,4
14625420	Oßling	1950 - 1989	3	(1,4)	29	13,2
14625420	Oßling	1990 und später	-	-	43	15,4
14625430	Ottendorf-Okrilla	Insgesamt	72	1,5	830	17,5
14625430	Ottendorf-Okrilla	bis 1949	57	3,4	122	7,2
14625430	Ottendorf-Okrilla	1950 - 1989	15	1,4	169	15,5
14625430	Ottendorf-Okrilla	1990 und später	3	(0,2)	539	27,4
14625440	Panschwitz-Kuckau	Insgesamt	11	1,3	94	11,4
14625440	Panschwitz-Kuckau	bis 1949	11	3,4	39	12,1
14625440	Panschwitz-Kuckau	1950 - 1989	3	(0,9)	9	(2,7)
14625440	Panschwitz-Kuckau	1990 und später	-	-	45	25,6
14625450	Pulsnitz, Stadt	Insgesamt	77	2,0	1.026	26,8
14625450	Pulsnitz, Stadt	bis 1949	67	3,2	256	12,3
14625450	Pulsnitz, Stadt	1950 - 1989	10	1,2	484	58,6
14625450	Pulsnitz, Stadt	1990 und später	-	-	283	30,5
14625460	Puschwitz	Insgesamt	7	(1,7)	53	12,7
14625460	Puschwitz	bis 1949	5	(5,2)	19	19,6
14625460	Puschwitz	1950 - 1989	-	-	13	5,1
14625460	Puschwitz	1990 und später	-	-	25	36,8
14625470	Räckelwitz	Insgesamt	9	(2,2)	66	16,1
14625470	Räckelwitz	bis 1949	3	(2,4)	13	10,6
14625470	Räckelwitz	1950 - 1989	3	(1,6)	19	10,3
14625470	Räckelwitz	1990 und später	-	-	29	26,9
14625480	Radeberg, Stadt	Insgesamt	98	1,0	3.567	35,4
14625480	Radeberg, Stadt	bis 1949	80	2,2	291	7,8
14625480	Radeberg, Stadt	1950 - 1989	15	0,5	2.089	69,6
14625480	Radeberg, Stadt	1990 und später	8	(0,2)	1.187	35,4
14625490	Radibor	Insgesamt	57	4,2	377	28,1
14625490	Radibor	bis 1949	34	5,7	136	22,9
14625490	Radibor	1950 - 1989	20	4,2	144	30,2
14625490	Radibor	1990 und später	3	(1,1)	93	34,2
14625500	Ralbitz-Rosenthal	Insgesamt	21	3,2	81	12,5
14625500	Ralbitz-Rosenthal	bis 1949	13	6,2	19	9,0
14625500	Ralbitz-Rosenthal	1950 - 1989	7	(2,8)	13	5,3
14625500	Ralbitz-Rosenthal	1990 und später	-	-	43	21,6
14625510	Rammenau	Insgesamt	28	4,6	115	18,8
14625510	Rammenau	bis 1949	21	6,3	39	11,8
14625510	Rammenau	1950 - 1989	7	(6,3)	13	11,7
14625510	Rammenau	1990 und später	-	-	63	37,1
14625525	Schirgiswalde-Kirschau, Stadt	Insgesamt	143	4,7	297	9,7
14625525	Schirgiswalde-Kirschau, Stadt	bis 1949	126	6,4	153	7,8
14625525	Schirgiswalde-Kirschau, Stadt	1950 - 1989	15	2,9	23	4,4
14625525	Schirgiswalde-Kirschau, Stadt	1990 und später	-	-	119	20,7
14625530	Schmölln-Putzkau	Insgesamt	54	3,7	197	13,6
14625530	Schmölln-Putzkau	bis 1949	45	5,4	109	13,2
14625530	Schmölln-Putzkau	1950 - 1989	11	3,2	36	10,5
14625530	Schmölln-Putzkau	1990 und später	3	(1,1)	58	20,8
14625550	Schwepnitz	Insgesamt	9	(0,7)	339	26,9
14625550	Schwepnitz	bis 1949	9	(1,9)	55	11,7
14625550	Schwepnitz	1950 - 1989	4	(0,8)	212	40,2
14625550	Schwepnitz	1990 und später	-	-	68	26,4
14625560	Sohland a. d. Spree	Insgesamt	176	5,5	394	12,3
14625560	Sohland a. d. Spree	bis 1949	157	7,8	226	11,3
14625560	Sohland a. d. Spree	1950 - 1989	12	1,9	47	7,5
14625560	Sohland a. d. Spree	1990 und später	3	(0,5)	122	21,5
14625570	Spreetal	Insgesamt	74	8,2	127	14,1
14625570	Spreetal	bis 1949	49	12,5	32	8,2
14625570	Spreetal	1950 - 1989	21	7,5	22	7,9
14625570	Spreetal	1990 und später	-	-	77	33,9
14625580	Steina	Insgesamt	29	4,0	128	17,5
14625580	Steina	bis 1949	21	4,3	71	14,6
14625580	Steina	1950 - 1989	-	-	13	15,3
14625580	Steina	1990 und später	4	(2,5)	44	27,3
14625590	Steinigtwolmsdorf	Insgesamt	61	4,4	169	12,2
14625590	Steinigtwolmsdorf	bis 1949	51	5,9	94	10,9
14625590	Steinigtwolmsdorf	1950 - 1989	11	4,1	23	8,5
14625590	Steinigtwolmsdorf	1990 und später	-	-	52	21,4
14625600	Wachau	Insgesamt	44	2,2	242	12,2
14625600	Wachau	bis 1949	43	4,7	84	9,1
14625600	Wachau	1950 - 1989	-	-	23	8,7
14625600	Wachau	1990 und später	-	-	131	16,4
14625610	Weißenberg, Stadt	Insgesamt	105	7,5	230	16,3
14625610	Weißenberg, Stadt	bis 1949	87	12,3	127	18,0
14625610	Weißenberg, Stadt	1950 - 1989	15	3,6	28	6,7
14625610	Weißenberg, Stadt	1990 und später	4	(1,4)	75	26,4
14625630	Wilthen, Stadt	Insgesamt	40	1,4	1.140	38,8
14625630	Wilthen, Stadt	bis 1949	35	3,5	82	8,3
14625630	Wilthen, Stadt	1950 - 1989	5	(0,3)	951	58,7
14625630	Wilthen, Stadt	1990 und später	-	-	101	31,2
14625640	Wittichenau, Stadt	Insgesamt	48	1,9	278	10,9
14625640	Wittichenau, Stadt	bis 1949	27	3,8	42	5,9
14625640	Wittichenau, Stadt	1950 - 1989	13	2,0	40	6,3
14625640	Wittichenau, Stadt	1990 und später	8	(0,7)	193	16,2
14626	Görlitz	Insgesamt	5.052	3,5	41.831	29,2
14626	Görlitz	bis 1949	4.184	5,7	10.322	14,1
14626	Görlitz	1950 - 1989	762	1,6	25.651	52,4
14626	Görlitz	1990 und später	110	0,5	5.858	28,1
14626010	Bad Muskau, Stadt	Insgesamt	50	2,5	124	6,3
14626010	Bad Muskau, Stadt	bis 1949	40	4,5	53	6,0
14626010	Bad Muskau, Stadt	1950 - 1989	7	(0,9)	29	3,8
14626010	Bad Muskau, Stadt	1990 und später	4	(1,2)	46	14,1

AGS	Kreisfreie Stadt Landkreis Gemeinde Land	Baujahr	Insgesamt absolut	Insgesamt in %	Gas absolut	Gas in %	Heizöl absolut	Heizöl in %	Holz, Holzpellets absolut	Holz, Holzpellets in %
14626020	Beiersdorf	Insgesamt	547	100	176	32,2	176	32,2	60	11,0
14626020	Beiersdorf	bis 1949	304	100	84	27,6	88	28,9	45	14,8
14626020	Beiersdorf	1950 - 1989	148	100	58	39,2	55	37,2	5	(3,4)
14626020	Beiersdorf	1990 und später	94	100	35	37,2	33	35,1	9	(9,6)
14626030	Bernstadt a. d. Eigen, Stadt	Insgesamt	1.656	100	580	35,0	472	28,5	170	10,3
14626030	Bernstadt a. d. Eigen, Stadt	bis 1949	913	100	225	24,6	241	26,4	104	11,4
14626030	Bernstadt a. d. Eigen, Stadt	1950 - 1989	477	100	241	50,5	142	29,8	40	8,4
14626030	Bernstadt a. d. Eigen, Stadt	1990 und später	270	100	108	40,0	84	31,1	28	10,4
14626050	Bertsdorf-Hörnitz	Insgesamt	1.001	100	629	62,8	139	13,9	56	5,6
14626050	Bertsdorf-Hörnitz	bis 1949	659	100	426	64,6	75	11,4	35	5,3
14626050	Bertsdorf-Hörnitz	1950 - 1989	147	100	84	57,1	35	23,8	10	6,8
14626050	Bertsdorf-Hörnitz	1990 und später	192	100	124	64,6	32	16,7	11	5,7
14626060	Boxberg/O.L.	Insgesamt	2.200	100	794	36,1	623	28,3	294	13,4
14626060	Boxberg/O.L.	bis 1949	852	100	258	30,3	265	31,1	171	20,1
14626060	Boxberg/O.L.	1950 - 1989	940	100	377	40,1	247	26,3	80	8,5
14626060	Boxberg/O.L.	1990 und später	407	100	158	38,8	109	26,8	40	9,8
14626070	Dürrhennersdorf	Insgesamt	482	100	45	9,3	222	46,1	73	15,1
14626070	Dürrhennersdorf	bis 1949	313	100	21	6,7	156	49,8	43	13,7
14626070	Dürrhennersdorf	1950 - 1989	79	100	11	13,9	20	25,3	22	27,8
14626070	Dürrhennersdorf	1990 und später	90	100	13	14,4	42	46,7	12	13,3
14626085	Ebersbach-Neugersdorf, Stadt	Insgesamt	7.219	100	3.625	50,2	261	3,6	188	2,6
14626085	Ebersbach-Neugersdorf, Stadt	bis 1949	4.030	100	2.773	68,8	180	4,5	155	3,8
14626085	Ebersbach-Neugersdorf, Stadt	1950 - 1989	2.207	100	389	17,6	54	2,4	19	0,9
14626085	Ebersbach-Neugersdorf, Stadt	1990 und später	983	100	463	47,1	30	3,1	13	1,3
14626100	Gablenz	Insgesamt	737	100	289	39,2	298	40,4	62	8,4
14626100	Gablenz	bis 1949	270	100	92	34,1	121	44,8	27	10,0
14626100	Gablenz	1950 - 1989	184	100	57	31,0	91	49,5	18	9,8
14626100	Gablenz	1990 und später	287	100	132	46,0	89	31,0	12	4,2
14626110	Görlitz, Stadt	Insgesamt	35.143	100	21.149	60,2	897	2,6	284	0,8
14626110	Görlitz, Stadt	bis 1949	19.423	100	16.122	83,0	410	2,1	204	1,1
14626110	Görlitz, Stadt	1950 - 1989	12.239	100	2.747	22,4	305	2,5	28	0,2
14626110	Görlitz, Stadt	1990 und später	3.482	100	2.280	65,5	178	5,1	49	1,4
14626120	Groß Düben	Insgesamt	488	100	296	60,7	60	12,3	65	13,3
14626120	Groß Düben	bis 1949	163	100	94	57,7	26	16,0	31	19,0
14626120	Groß Düben	1950 - 1989	201	100	120	59,7	20	10,0	20	10,0
14626120	Groß Düben	1990 und später	124	100	81	65,3	15	12,1	14	11,3
14626140	Großschönau	Insgesamt	2.942	100	1.678	57,0	154	5,2	122	4,1
14626140	Großschönau	bis 1949	1.906	100	1.325	69,5	73	3,8	98	5,1
14626140	Großschönau	1950 - 1989	692	100	223	32,2	49	7,1	11	1,6
14626140	Großschönau	1990 und später	339	100	132	38,9	29	8,6	15	4,4
14626150	Großschweidnitz	Insgesamt	568	100	250	44,0	197	34,7	29	5,1
14626150	Großschweidnitz	bis 1949	282	100	132	46,8	96	34,0	17	6,0
14626150	Großschweidnitz	1950 - 1989	129	100	65	50,4	49	38,0	4	(3,1)
14626150	Großschweidnitz	1990 und später	157	100	49	31,2	57	36,3	8	(5,1)
14626160	Hähnichen	Insgesamt	562	100	143	25,4	185	32,9	134	23,8
14626160	Hähnichen	bis 1949	290	100	42	14,5	108	37,2	79	27,2
14626160	Hähnichen	1950 - 1989	165	100	49	29,7	54	32,7	36	21,8
14626160	Hähnichen	1990 und später	109	100	52	47,7	24	22,0	19	17,4
14626170	Hainewalde	Insgesamt	760	100	151	19,9	365	48,0	98	12,9
14626170	Hainewalde	bis 1949	511	100	99	19,4	227	44,4	75	14,7
14626170	Hainewalde	1950 - 1989	153	100	33	21,6	95	62,1	5	(3,3)
14626170	Hainewalde	1990 und später	100	100	19	19,0	44	44,0	14	14,0
14626180	Herrnhut, Stadt	Insgesamt	2.760	100	1.242	45,0	554	20,1	331	12,0
14626180	Herrnhut, Stadt	bis 1949	1.768	100	783	44,3	297	16,8	233	13,2
14626180	Herrnhut, Stadt	1950 - 1989	612	100	289	47,2	173	28,3	49	8,0
14626180	Herrnhut, Stadt	1990 und später	381	100	173	45,4	85	22,3	49	12,9
14626190	Hohendubrau	Insgesamt	885	100	143	16,2	402	45,4	139	15,7
14626190	Hohendubrau	bis 1949	411	100	73	17,8	170	41,4	67	16,3
14626190	Hohendubrau	1950 - 1989	276	100	23	8,3	173	62,7	40	14,5
14626190	Hohendubrau	1990 und später	197	100	44	22,3	58	29,4	32	16,2
14626200	Horka	Insgesamt	798	100	270	33,8	247	31,0	111	13,9
14626200	Horka	bis 1949	400	100	127	31,8	132	33,0	63	15,8
14626200	Horka	1950 - 1989	224	100	73	32,6	73	32,6	25	11,2
14626200	Horka	1990 und später	169	100	70	41,4	42	24,9	20	11,8
14626210	Jonsdorf, Kurort	Insgesamt	723	100	531	73,4	71	9,8	35	4,8
14626210	Jonsdorf, Kurort	bis 1949	439	100	335	76,3	37	8,4	28	6,4
14626210	Jonsdorf, Kurort	1950 - 1989	125	100	81	64,8	23	18,4	-	-
14626210	Jonsdorf, Kurort	1990 und später	164	100	115	70,1	10	6,1	9	(5,5)
14626230	Kodersdorf	Insgesamt	1.122	100	388	34,6	422	37,6	104	9,3
14626230	Kodersdorf	bis 1949	453	100	159	35,1	158	34,9	64	14,1
14626230	Kodersdorf	1950 - 1989	409	100	160	39,1	164	40,1	21	5,1
14626230	Kodersdorf	1990 und später	264	100	68	25,8	104	39,4	20	7,6
14626240	Königshain	Insgesamt	527	100	216	41,0	144	27,3	59	11,2
14626240	Königshain	bis 1949	237	100	88	37,1	71	30,0	36	15,2
14626240	Königshain	1950 - 1989	143	100	55	38,5	52	36,4	12	8,4
14626240	Königshain	1990 und später	147	100	70	47,6	20	13,6	12	8,2
14626245	Kottmar	Insgesamt	3.662	100	1.962	53,6	580	15,8	253	6,9
14626245	Kottmar	bis 1949	2.566	100	1.387	54,1	305	11,9	193	7,5
14626245	Kottmar	1950 - 1989	569	100	311	54,7	162	28,5	28	4,9
14626245	Kottmar	1990 und später	520	100	268	51,5	116	22,3	33	6,3
14626250	Krauschwitz i.d. O.L.	Insgesamt	1.633	100	686	42,0	470	28,8	248	15,2
14626250	Krauschwitz i.d. O.L.	bis 1949	876	100	323	36,9	258	29,5	163	18,6
14626250	Krauschwitz i.d. O.L.	1950 - 1989	479	100	270	56,4	119	24,8	53	11,1
14626250	Krauschwitz i.d. O.L.	1990 und später	275	100	94	34,2	93	33,8	28	10,2
14626260	Kreba-Neudorf	Insgesamt	446	100	139	31,2	137	30,7	74	16,6
14626260	Kreba-Neudorf	bis 1949	225	100	82	36,4	56	24,9	39	17,3
14626260	Kreba-Neudorf	1950 - 1989	154	100	37	24,0	65	42,2	24	15,6
14626260	Kreba-Neudorf	1990 und später	64	100	21	32,8	12	18,8	10	15,6
14626270	Lawalde	Insgesamt	804	100	117	14,6	404	50,2	93	11,6
14626270	Lawalde	bis 1949	361	100	52	14,4	137	38,0	52	14,4
14626270	Lawalde	1950 - 1989	227	100	23	10,1	139	61,2	32	14,1
14626270	Lawalde	1990 und später	216	100	35	16,2	128	59,3	11	5,1
14626280	Leutersdorf	Insgesamt	1.789	100	1.276	71,3	153	8,6	81	4,5
14626280	Leutersdorf	bis 1949	1.156	100	829	71,7	84	7,3	61	5,3
14626280	Leutersdorf	1950 - 1989	367	100	280	76,3	41	11,2	12	3,3
14626280	Leutersdorf	1990 und später	272	100	167	61,4	29	10,7	10	3,7
14626290	Löbau, Stadt	Insgesamt	8.735	100	4.207	48,2	892	10,2	267	3,1
14626290	Löbau, Stadt	bis 1949	3.935	100	2.464	62,6	439	11,2	180	4,6
14626290	Löbau, Stadt	1950 - 1989	3.314	100	1.116	33,7	291	8,8	56	1,7
14626290	Löbau, Stadt	1990 und später	1.481	100	627	42,3	162	10,9	29	2,0

AGS	Kreisfreie Stadt Landkreis Gemeinde Land	Baujahr	Kohle absolut	Kohle in %	Sonstige absolut	Sonstige in %
14626020	Beiersdorf	Insgesamt	51	9,3	81	14,8
14626020	Beiersdorf	bis 1949	38	12,5	45	14,8
14626020	Beiersdorf	1950 - 1989	15	10,1	16	10,8
14626020	Beiersdorf	1990 und später	-	-	16	17,0
14626030	Bernstadt a. d. Eigen, Stadt	Insgesamt	120	7,2	314	19,0
14626030	Bernstadt a. d. Eigen, Stadt	bis 1949	102	11,2	242	26,5
14626030	Bernstadt a. d. Eigen, Stadt	1950 - 1989	17	3,6	30	6,3
14626030	Bernstadt a. d. Eigen, Stadt	1990 und später	-	-	44	16,3
14626050	Bertsdorf-Hörnitz	Insgesamt	79	7,9	95	9,5
14626050	Bertsdorf-Hörnitz	bis 1949	63	9,6	61	9,3
14626050	Bertsdorf-Hörnitz	1950 - 1989	14	9,5	5	(3,4)
14626050	Bertsdorf-Hörnitz	1990 und später	3	(1,6)	30	15,6
14626060	Boxberg/O.L.	Insgesamt	71	3,2	417	19,0
14626060	Boxberg/O.L.	bis 1949	43	5,0	116	13,6
14626060	Boxberg/O.L.	1950 - 1989	25	2,7	212	22,6
14626060	Boxberg/O.L.	1990 und später	3	(0,7)	94	23,1
14626070	Dürrhennersdorf	Insgesamt	36	7,5	107	22,2
14626070	Dürrhennersdorf	bis 1949	32	10,2	58	18,5
14626070	Dürrhennersdorf	1950 - 1989	5	(6,3)	23	29,1
14626070	Dürrhennersdorf	1990 und später	-	-	23	25,6
14626085	Ebersbach-Neugersdorf, Stadt	Insgesamt	389	5,4	2.762	38,3
14626085	Ebersbach-Neugersdorf, Stadt	bis 1949	345	8,6	580	14,4
14626085	Ebersbach-Neugersdorf, Stadt	1950 - 1989	41	1,9	1.699	77,0
14626085	Ebersbach-Neugersdorf, Stadt	1990 und später	-	-	481	48,9
14626100	Gablenz	Insgesamt	17	2,3	78	10,6
14626100	Gablenz	bis 1949	8	(3,0)	16	5,9
14626100	Gablenz	1950 - 1989	8	(4,3)	9	(4,9)
14626100	Gablenz	1990 und später	-	-	49	17,1
14626110	Görlitz, Stadt	Insgesamt	305	0,9	12.515	35,6
14626110	Görlitz, Stadt	bis 1949	266	1,4	2.423	12,5
14626110	Görlitz, Stadt	1950 - 1989	28	0,2	9.128	74,6
14626110	Görlitz, Stadt	1990 und später	6	(0,2)	965	27,7
14626120	Groß Düben	Insgesamt	27	5,5	40	8,2
14626120	Groß Düben	bis 1949	12	7,4	4	(2,5)
14626120	Groß Düben	1950 - 1989	12	6,0	25	12,4
14626120	Groß Düben	1990 und später	4	(3,2)	11	8,9
14626140	Großschönau	Insgesamt	133	4,5	856	29,1
14626140	Großschönau	bis 1949	123	6,5	292	15,3
14626140	Großschönau	1950 - 1989	10	1,4	402	58,1
14626140	Großschönau	1990 und später	4	(1,2)	162	47,8
14626150	Großschweidnitz	Insgesamt	18	3,2	77	13,6
14626150	Großschweidnitz	bis 1949	15	5,3	23	8,2
14626150	Großschweidnitz	1950 - 1989	5	(3,9)	9	(7,0)
14626150	Großschweidnitz	1990 und später	-	-	40	25,5
14626160	Hähnichen	Insgesamt	28	5,0	73	13,0
14626160	Hähnichen	bis 1949	16	5,5	43	14,8
14626160	Hähnichen	1950 - 1989	13	7,9	11	6,7
14626160	Hähnichen	1990 und später	-	-	18	16,5
14626170	Hainewalde	Insgesamt	58	7,6	88	11,6
14626170	Hainewalde	bis 1949	49	9,6	68	13,3
14626170	Hainewalde	1950 - 1989	12	7,8	10	6,5
14626170	Hainewalde	1990 und später	-	-	16	16,0
14626180	Herrnhut, Stadt	Insgesamt	167	6,1	461	16,7
14626180	Herrnhut, Stadt	bis 1949	138	7,8	316	17,9
14626180	Herrnhut, Stadt	1950 - 1989	27	4,4	72	11,8
14626180	Herrnhut, Stadt	1990 und später	3	(0,8)	73	19,2
14626190	Hohendubrau	Insgesamt	45	5,1	158	17,9
14626190	Hohendubrau	bis 1949	29	7,1	71	17,3
14626190	Hohendubrau	1950 - 1989	13	4,7	27	9,8
14626190	Hohendubrau	1990 und später	3	(1,5)	61	31,0
14626200	Horka	Insgesamt	43	5,4	124	15,5
14626200	Horka	bis 1949	30	7,5	54	13,5
14626200	Horka	1950 - 1989	8	(3,6)	42	18,8
14626200	Horka	1990 und später	-	-	34	20,1
14626210	Jonsdorf, Kurort	Insgesamt	20	2,8	68	9,4
14626210	Jonsdorf, Kurort	bis 1949	20	4,6	26	5,9
14626210	Jonsdorf, Kurort	1950 - 1989	3	(2,4)	20	16,0
14626210	Jonsdorf, Kurort	1990 und später	3	(1,8)	22	13,4
14626230	Kodersdorf	Insgesamt	39	3,5	165	14,7
14626230	Kodersdorf	bis 1949	17	3,8	54	11,9
14626230	Kodersdorf	1950 - 1989	21	5,1	41	10,0
14626230	Kodersdorf	1990 und später	-	-	71	26,9
14626240	Königshain	Insgesamt	14	2,7	93	17,6
14626240	Königshain	bis 1949	7	(3,0)	34	14,3
14626240	Königshain	1950 - 1989	8	(5,6)	16	11,2
14626240	Königshain	1990 und später	-	-	44	29,9
14626245	Kottmar	Insgesamt	296	8,1	571	15,6
14626245	Kottmar	bis 1949	271	10,6	409	15,9
14626245	Kottmar	1950 - 1989	20	3,5	53	9,3
14626245	Kottmar	1990 und später	5	(1,0)	104	20,0
14626250	Krauschwitz i.d. O.L.	Insgesamt	67	4,1	158	9,7
14626250	Krauschwitz i.d. O.L.	bis 1949	50	5,7	82	9,4
14626250	Krauschwitz i.d. O.L.	1950 - 1989	17	3,5	21	4,4
14626250	Krauschwitz i.d. O.L.	1990 und später	3	(1,1)	57	20,7
14626260	Kreba-Neudorf	Insgesamt	13	2,9	77	17,3
14626260	Kreba-Neudorf	bis 1949	10	4,4	38	16,9
14626260	Kreba-Neudorf	1950 - 1989	7	(4,5)	20	13,0
14626260	Kreba-Neudorf	1990 und später	-	-	18	28,1
14626270	Lawalde	Insgesamt	71	8,8	118	14,7
14626270	Lawalde	bis 1949	56	15,5	63	17,5
14626270	Lawalde	1950 - 1989	13	5,7	21	9,3
14626270	Lawalde	1990 und später	-	-	37	17,1
14626280	Leutersdorf	Insgesamt	104	5,8	174	9,7
14626280	Leutersdorf	bis 1949	84	7,3	92	8,0
14626280	Leutersdorf	1950 - 1989	16	4,4	21	5,7
14626280	Leutersdorf	1990 und später	-	-	61	22,4
14626290	Löbau, Stadt	Insgesamt	205	2,3	3.171	36,3
14626290	Löbau, Stadt	bis 1949	168	4,3	684	17,4
14626290	Löbau, Stadt	1950 - 1989	31	0,9	1.819	54,9
14626290	Löbau, Stadt	1990 und später	4	(0,3)	663	44,8

AGS	Kreisfreie Stadt Landkreis Gemeinde Land	Baujahr	Insgesamt absolut	Insgesamt in %	Gas absolut	Gas in %	Heizöl absolut	Heizöl in %	Holz, Holzpellets absolut	Holz, Holzpellets in %
14626300	Markersdorf	Insgesamt	1.784	100	500	28,0	726	40,7	190	10,7
14626300	Markersdorf	bis 1949	650	100	142	21,8	286	44,0	98	15,1
14626300	Markersdorf	1950 - 1989	414	100	93	22,5	220	53,1	44	10,6
14626300	Markersdorf	1990 und später	721	100	264	36,6	221	30,7	45	6,2
14626310	Mittelherwigsdorf	Insgesamt	1.716	100	718	41,8	529	30,8	147	8,6
14626310	Mittelherwigsdorf	bis 1949	1.074	100	426	39,7	320	29,8	109	10,1
14626310	Mittelherwigsdorf	1950 - 1989	347	100	150	43,2	139	40,1	22	6,3
14626310	Mittelherwigsdorf	1990 und später	295	100	140	47,5	68	23,1	16	5,4
14626320	Mücka	Insgesamt	484	100	97	20,0	219	45,2	41	8,5
14626320	Mücka	bis 1949	241	100	46	19,1	103	42,7	22	9,1
14626320	Mücka	1950 - 1989	178	100	30	16,9	94	52,8	14	7,9
14626320	Mücka	1990 und später	63	100	18	28,6	23	36,5	4	(6,3)
14626330	Neißeau	Insgesamt	793	100	238	30,0	292	36,8	105	13,2
14626330	Neißeau	bis 1949	403	100	113	28,0	162	40,2	68	16,9
14626330	Neißeau	1950 - 1989	197	100	43	21,8	70	35,5	31	15,7
14626330	Neißeau	1990 und später	194	100	82	42,3	68	35,1	7	(3,6)
14626350	Neusalza-Spremberg, Stadt	Insgesamt	1.615	100	896	55,5	246	15,2	146	9,0
14626350	Neusalza-Spremberg, Stadt	bis 1949	1.210	100	680	56,2	158	13,1	107	8,8
14626350	Neusalza-Spremberg, Stadt	1950 - 1989	265	100	139	52,5	63	23,8	28	10,6
14626350	Neusalza-Spremberg, Stadt	1990 und später	141	100	81	57,4	20	14,2	11	7,8
14626370	Niesky, Stadt	Insgesamt	5.061	100	2.224	43,9	374	7,4	164	3,2
14626370	Niesky, Stadt	bis 1949	1.565	100	953	60,9	181	11,6	93	5,9
14626370	Niesky, Stadt	1950 - 1989	2.858	100	899	31,5	139	4,9	40	1,4
14626370	Niesky, Stadt	1990 und später	639	100	374	58,5	54	8,5	31	4,9
14626390	Oderwitz	Insgesamt	2.490	100	1.714	68,8	236	9,5	147	5,9
14626390	Oderwitz	bis 1949	1.557	100	1.017	65,3	142	9,1	117	7,5
14626390	Oderwitz	1950 - 1989	499	100	391	78,4	60	12,0	18	3,6
14626390	Oderwitz	1990 und später	434	100	306	70,5	39	9,0	12	2,8
14626400	Olbersdorf	Insgesamt	2.870	100	1.103	38,4	95	3,3	79	2,8
14626400	Olbersdorf	bis 1949	902	100	622	69,0	28	3,1	29	3,2
14626400	Olbersdorf	1950 - 1989	1.280	100	248	19,4	40	3,1	39	3,0
14626400	Olbersdorf	1990 und später	694	100	227	32,7	20	2,9	6	(0,9)
14626410	Oppach	Insgesamt	1.228	100	765	62,3	178	14,5	98	8,0
14626410	Oppach	bis 1949	750	100	456	60,8	94	12,5	62	8,3
14626410	Oppach	1950 - 1989	325	100	235	72,3	44	13,5	22	6,8
14626410	Oppach	1990 und später	151	100	72	47,7	39	25,8	14	9,3
14626420	Ostritz, Stadt	Insgesamt	1.244	100	87	7,0	264	21,2	51	4,1
14626420	Ostritz, Stadt	bis 1949	782	100	67	8,6	179	22,9	38	4,9
14626420	Ostritz, Stadt	1950 - 1989	368	100	13	3,5	67	18,2	8	(2,2)
14626420	Ostritz, Stadt	1990 und später	100	100	6	(6,0)	22	22,0	5	(5,0)
14626430	Oybin	Insgesamt	748	100	465	62,2	139	18,6	65	8,7
14626430	Oybin	bis 1949	433	100	289	66,7	52	12,0	49	11,3
14626430	Oybin	1950 - 1989	210	100	106	50,5	70	33,3	15	7,1
14626430	Oybin	1990 und später	106	100	74	69,8	12	11,3	8	(7,5)
14626440	Quitzdorf am See	Insgesamt	606	100	147	24,3	231	38,1	61	10,1
14626440	Quitzdorf am See	bis 1949	302	100	61	20,2	120	39,7	38	12,6
14626440	Quitzdorf am See	1950 - 1989	174	100	30	17,2	80	46,0	13	7,5
14626440	Quitzdorf am See	1990 und später	130	100	56	43,1	35	26,9	11	8,5
14626450	Reichenbach/O.L., Stadt	Insgesamt	2.505	100	868	34,7	745	29,7	241	9,6
14626450	Reichenbach/O.L., Stadt	bis 1949	1.158	100	436	37,7	318	27,5	145	12,5
14626450	Reichenbach/O.L., Stadt	1950 - 1989	870	100	295	33,9	209	24,0	62	7,1
14626450	Reichenbach/O.L., Stadt	1990 und später	471	100	134	28,5	220	46,7	35	7,4
14626460	Rietschen	Insgesamt	1.300	100	562	43,2	285	21,9	148	11,4
14626460	Rietschen	bis 1949	677	100	217	32,1	159	23,5	105	15,5
14626460	Rietschen	1950 - 1989	354	100	209	59,0	50	14,1	29	8,2
14626460	Rietschen	1990 und später	272	100	129	47,4	70	25,7	15	5,5
14626470	Rosenbach	Insgesamt	710	100	126	17,7	235	33,1	129	18,2
14626470	Rosenbach	bis 1949	324	100	61	18,8	98	30,2	76	23,5
14626470	Rosenbach	1950 - 1989	237	100	35	14,8	90	38,0	38	16,0
14626470	Rosenbach	1990 und später	148	100	34	23,0	47	31,8	15	10,1
14626480	Rothenburg/O.L., Stadt	Insgesamt	2.255	100	817	36,2	565	25,1	172	7,6
14626480	Rothenburg/O.L., Stadt	bis 1949	894	100	329	36,8	288	32,2	102	11,4
14626480	Rothenburg/O.L., Stadt	1950 - 1989	945	100	327	34,6	195	20,6	57	6,0
14626480	Rothenburg/O.L., Stadt	1990 und später	416	100	161	38,7	79	19,0	10	2,4
14626490	Schleife	Insgesamt	1.305	100	817	62,6	196	15,0	75	5,7
14626490	Schleife	bis 1949	466	100	253	54,3	103	22,1	37	7,9
14626490	Schleife	1950 - 1989	517	100	316	61,1	73	14,1	35	6,8
14626490	Schleife	1990 und später	325	100	250	76,9	15	4,6	5	(1,5)
14626500	Schönau-Berzdorf a. d. Eigen	Insgesamt	737	100	361	49,0	165	22,4	93	12,6
14626500	Schönau-Berzdorf a. d. Eigen	bis 1949	315	100	130	41,3	67	21,3	63	20,0
14626500	Schönau-Berzdorf a. d. Eigen	1950 - 1989	255	100	130	51,0	71	27,8	12	4,7
14626500	Schönau-Berzdorf a. d. Eigen	1990 und später	170	100	100	58,8	28	16,5	18	10,6
14626510	Schönbach	Insgesamt	515	100	61	11,8	226	43,9	81	15,7
14626510	Schönbach	bis 1949	344	100	42	12,2	135	39,2	59	17,2
14626510	Schönbach	1950 - 1989	80	100	5	(6,3)	43	53,8	11	13,8
14626510	Schönbach	1990 und später	91	100	19	20,9	43	47,3	7	(7,7)
14626520	Schöpstal	Insgesamt	1.089	100	416	38,2	317	29,1	130	11,9
14626520	Schöpstal	bis 1949	396	100	121	30,6	121	30,6	60	15,2
14626520	Schöpstal	1950 - 1989	238	100	55	23,1	103	43,3	33	13,9
14626520	Schöpstal	1990 und später	455	100	235	51,6	94	20,7	39	8,6
14626530	Seiffhennersdorf, Stadt	Insgesamt	2.130	100	1.478	69,4	199	9,3	154	7,2
14626530	Seiffhennersdorf, Stadt	bis 1949	1.455	100	993	68,2	120	8,2	110	7,6
14626530	Seiffhennersdorf, Stadt	1950 - 1989	501	100	396	79,0	51	10,2	14	2,8
14626530	Seiffhennersdorf, Stadt	1990 und später	175	100	86	49,1	30	17,1	31	17,7
14626560	Trebendorf	Insgesamt	364	100	181	49,7	102	28,0	23	6,3
14626560	Trebendorf	bis 1949	106	100	44	41,5	27	25,5	15	14,2
14626560	Trebendorf	1950 - 1989	101	100	45	44,6	39	38,6	5	(5,0)
14626560	Trebendorf	1990 und später	160	100	91	56,9	36	22,5	5	(3,1)
14626570	Vierkirchen	Insgesamt	773	100	142	18,4	353	45,7	122	15,8
14626570	Vierkirchen	bis 1949	407	100	79	19,4	171	42,0	67	16,5
14626570	Vierkirchen	1950 - 1989	211	100	22	10,4	121	57,3	41	19,4
14626570	Vierkirchen	1990 und später	155	100	38	24,5	65	41,9	17	11,0
14626580	Waldhufen	Insgesamt	1.146	100	179	15,6	523	45,6	172	15,0
14626580	Waldhufen	bis 1949	512	100	69	13,5	218	42,6	90	17,6
14626580	Waldhufen	1950 - 1989	394	100	60	15,2	227	57,6	47	11,9
14626580	Waldhufen	1990 und später	240	100	50	20,8	78	32,5	32	13,3
14626590	Weißkeißel	Insgesamt	600	100	322	53,7	116	19,3	91	15,2
14626590	Weißkeißel	bis 1949	226	100	97	42,9	40	17,7	58	25,7
14626590	Weißkeißel	1950 - 1989	154	100	90	58,4	28	18,2	22	14,3
14626590	Weißkeißel	1990 und später	221	100	142	64,3	47	21,3	12	5,4

AGS	Kreisfreie Stadt Landkreis Gemeinde Land	Baujahr	Kohle absolut	Kohle in %	Sonstige absolut	Sonstige in %
14626300	Markersdorf	Insgesamt	67	3,8	301	16,9
14626300	Markersdorf	bis 1949	40	6,2	81	12,5
14626300	Markersdorf	1950 - 1989	19	4,6	35	8,5
14626300	Markersdorf	1990 und später	5	(0,7)	185	25,7
14626310	Mittelherwigsdorf	Insgesamt	90	5,2	235	13,7
14626310	Mittelherwigsdorf	bis 1949	76	7,1	142	13,2
14626310	Mittelherwigsdorf	1950 - 1989	9	(2,6)	29	8,4
14626310	Mittelherwigsdorf	1990 und später	4	(1,4)	62	21,0
14626320	Mücka	Insgesamt	26	5,4	99	20,5
14626320	Mücka	bis 1949	16	6,6	51	21,2
14626320	Mücka	1950 - 1989	9	(5,1)	28	15,7
14626320	Mücka	1990 und später	-	-	20	31,7
14626330	Neißeau	Insgesamt	32	4,0	124	15,6
14626330	Neißeau	bis 1949	24	6,0	36	8,9
14626330	Neißeau	1950 - 1989	6	(3,0)	49	24,9
14626330	Neißeau	1990 und später	-	-	40	20,6
14626350	Neusalza-Spremberg, Stadt	Insgesamt	145	9,0	181	11,2
14626350	Neusalza-Spremberg, Stadt	bis 1949	130	10,7	134	11,1
14626350	Neusalza-Spremberg, Stadt	1950 - 1989	11	4,2	17	6,4
14626350	Neusalza-Spremberg, Stadt	1990 und später	-	-	27	19,1
14626370	Niesky, Stadt	Insgesamt	114	2,3	2.189	43,3
14626370	Niesky, Stadt	bis 1949	58	3,7	279	17,8
14626370	Niesky, Stadt	1950 - 1989	53	1,9	1.733	60,6
14626370	Niesky, Stadt	1990 und später	3	(0,5)	181	28,3
14626390	Oderwitz	Insgesamt	153	6,1	237	9,5
14626390	Oderwitz	bis 1949	136	8,7	144	9,2
14626390	Oderwitz	1950 - 1989	11	2,2	19	3,8
14626390	Oderwitz	1990 und später	4	(0,9)	75	17,3
14626400	Olbersdorf	Insgesamt	46	1,6	1.553	54,1
14626400	Olbersdorf	bis 1949	44	4,9	173	19,2
14626400	Olbersdorf	1950 - 1989	3	(0,2)	944	73,8
14626400	Olbersdorf	1990 und später	-	-	437	63,0
14626410	Oppach	Insgesamt	78	6,4	109	8,9
14626410	Oppach	bis 1949	65	8,7	64	8,5
14626410	Oppach	1950 - 1989	8	(2,5)	13	4,0
14626410	Oppach	1990 und später	-	-	31	20,5
14626420	Ostritz, Stadt	Insgesamt	59	4,7	785	63,1
14626420	Ostritz, Stadt	bis 1949	52	6,6	442	56,5
14626420	Ostritz, Stadt	1950 - 1989	7	(1,9)	277	75,3
14626420	Ostritz, Stadt	1990 und später	-	-	70	70,0
14626430	Oybin	Insgesamt	16	2,1	60	8,0
14626430	Oybin	bis 1949	12	2,8	32	7,4
14626430	Oybin	1950 - 1989	-	-	13	6,2
14626430	Oybin	1990 und später	-	-	11	10,4
14626440	Quitzdorf am See	Insgesamt	43	7,1	124	20,5
14626440	Quitzdorf am See	bis 1949	27	8,9	56	18,5
14626440	Quitzdorf am See	1950 - 1989	15	8,6	38	21,8
14626440	Quitzdorf am See	1990 und später	-	-	31	23,8
14626450	Reichenbach/O.L., Stadt	Insgesamt	149	5,9	500	20,0
14626450	Reichenbach/O.L., Stadt	bis 1949	111	9,6	152	13,1
14626450	Reichenbach/O.L., Stadt	1950 - 1989	38	4,4	261	30,0
14626450	Reichenbach/O.L., Stadt	1990 und später	-	-	86	18,3
14626460	Rietschen	Insgesamt	96	7,4	219	16,8
14626460	Rietschen	bis 1949	80	11,8	109	16,1
14626460	Rietschen	1950 - 1989	7	(2,0)	59	16,7
14626460	Rietschen	1990 und später	6	(2,2)	51	18,8
14626470	Rosenbach	Insgesamt	49	6,9	169	23,8
14626470	Rosenbach	bis 1949	39	12,0	52	16,0
14626470	Rosenbach	1950 - 1989	10	4,2	69	29,1
14626470	Rosenbach	1990 und später	-	-	51	34,5
14626480	Rothenburg/O.L., Stadt	Insgesamt	56	2,5	644	28,6
14626480	Rothenburg/O.L., Stadt	bis 1949	44	4,9	127	14,2
14626480	Rothenburg/O.L., Stadt	1950 - 1989	9	(1,0)	352	37,2
14626480	Rothenburg/O.L., Stadt	1990 und später	-	-	166	39,9
14626490	Schleife	Insgesamt	66	5,1	145	11,1
14626490	Schleife	bis 1949	26	5,6	44	9,4
14626490	Schleife	1950 - 1989	42	8,1	52	10,1
14626490	Schleife	1990 und später	3	(0,9)	49	15,1
14626500	Schönau-Berzdorf a. d. Eigen	Insgesamt	28	3,8	91	12,3
14626500	Schönau-Berzdorf a. d. Eigen	bis 1949	18	5,7	30	9,5
14626500	Schönau-Berzdorf a. d. Eigen	1950 - 1989	6	(2,4)	38	14,9
14626500	Schönau-Berzdorf a. d. Eigen	1990 und später	-	-	23	13,5
14626510	Schönbach	Insgesamt	58	11,3	96	18,6
14626510	Schönbach	bis 1949	51	14,8	57	16,6
14626510	Schönbach	1950 - 1989	4	(5,0)	11	13,8
14626510	Schönbach	1990 und später	-	-	25	27,5
14626520	Schöpstal	Insgesamt	49	4,5	181	16,6
14626520	Schöpstal	bis 1949	34	8,6	66	16,7
14626520	Schöpstal	1950 - 1989	18	7,6	28	11,8
14626520	Schöpstal	1990 und später	-	-	86	18,9
14626530	Seifhennersdorf, Stadt	Insgesamt	139	6,5	162	7,6
14626530	Seifhennersdorf, Stadt	bis 1949	131	9,0	102	7,0
14626530	Seifhennersdorf, Stadt	1950 - 1989	9	(1,8)	31	6,2
14626530	Seifhennersdorf, Stadt	1990 und später	-	-	24	13,7
14626560	Trebendorf	Insgesamt	19	5,2	37	10,2
14626560	Trebendorf	bis 1949	14	13,2	5	(4,7)
14626560	Trebendorf	1950 - 1989	-	-	8	(7,9)
14626560	Trebendorf	1990 und später	-	-	23	14,4
14626570	Vierkirchen	Insgesamt	50	6,5	105	13,6
14626570	Vierkirchen	bis 1949	41	10,1	50	12,3
14626570	Vierkirchen	1950 - 1989	8	(3,8)	18	8,5
14626570	Vierkirchen	1990 und später	-	-	37	23,9
14626580	Waldhufen	Insgesamt	57	5,0	217	18,9
14626580	Waldhufen	bis 1949	43	8,4	87	17,0
14626580	Waldhufen	1950 - 1989	10	2,5	46	11,7
14626580	Waldhufen	1990 und später	4	(1,7)	77	32,1
14626590	Weißkeißel	Insgesamt	15	2,5	59	9,8
14626590	Weißkeißel	bis 1949	15	6,6	20	8,8
14626590	Weißkeißel	1950 - 1989	-	-	13	8,4
14626590	Weißkeißel	1990 und später	-	-	24	10,9

AGS	Kreisfreie Stadt Landkreis Gemeinde Land	Baujahr	Insgesamt absolut	Insgesamt in %	Gas absolut	Gas in %	Heizöl absolut	Heizöl in %	Holz, Holzpellets absolut	Holz, Holzpellets in %
14626600	Weißwasser/O.L., Stadt	Insgesamt	10.123	100	3.662	36,2	366	3,6	101	1,0
14626600	Weißwasser/O.L., Stadt	bis 1949	2.697	100	2.033	75,4	155	5,7	58	2,2
14626600	Weißwasser/O.L., Stadt	1950 - 1989	6.467	100	1.041	16,1	147	2,3	30	0,5
14626600	Weißwasser/O.L., Stadt	1990 und später	959	100	588	61,3	60	6,3	16	1,7
14626610	Zittau, Stadt	Insgesamt	16.848	100	10.580	62,8	787	4,7	339	2,0
14626610	Zittau, Stadt	bis 1949	9.927	100	6.932	69,8	539	5,4	257	2,6
14626610	Zittau, Stadt	1950 - 1989	5.120	100	2.429	47,4	153	3,0	46	0,9
14626610	Zittau, Stadt	1990 und später	1.801	100	1.224	68,0	96	5,3	36	2,0
14627	Meißen	Insgesamt	130.303	100	66.405	51,0	18.964	14,6	4.551	3,5
14627	Meißen	bis 1949	60.798	100	36.623	60,2	10.221	16,8	3.010	5,0
14627	Meißen	1950 - 1989	39.501	100	13.111	33,2	5.226	13,2	757	1,9
14627	Meißen	1990 und später	29.998	100	16.667	55,6	3.517	11,7	785	2,6
14627010	Coswig, Stadt	Insgesamt	11.657	100	4.633	39,7	448	3,8	97	0,8
14627010	Coswig, Stadt	bis 1949	3.363	100	2.344	69,7	281	8,4	56	1,7
14627010	Coswig, Stadt	1950 - 1989	5.381	100	557	10,4	83	1,5	15	0,3
14627010	Coswig, Stadt	1990 und später	2.914	100	1.732	59,4	84	2,9	22	0,8
14627020	Diera-Zehren	Insgesamt	1.640	100	346	21,1	768	46,8	158	9,6
14627020	Diera-Zehren	bis 1949	968	100	153	15,8	484	50,0	113	11,7
14627020	Diera-Zehren	1950 - 1989	238	100	33	13,9	148	62,2	24	10,1
14627020	Diera-Zehren	1990 und später	434	100	160	36,9	134	30,9	19	4,4
14627030	Ebersbach	Insgesamt	1.972	100	952	48,3	478	24,2	261	13,2
14627030	Ebersbach	bis 1949	962	100	413	42,9	246	25,6	178	18,5
14627030	Ebersbach	1950 - 1989	490	100	263	53,7	128	26,1	35	7,1
14627030	Ebersbach	1990 und später	524	100	275	52,5	100	19,1	46	8,8
14627040	Glaubitz	Insgesamt	807	100	305	37,8	331	41,0	46	5,7
14627040	Glaubitz	bis 1949	357	100	147	41,2	138	38,7	30	8,4
14627040	Glaubitz	1950 - 1989	238	100	84	35,3	126	52,9	4	(1,7)
14627040	Glaubitz	1990 und später	212	100	69	32,5	69	32,5	10	4,7
14627050	Gröditz, Stadt	Insgesamt	4.270	100	1.048	24,5	519	12,2	68	1,6
14627050	Gröditz, Stadt	bis 1949	1.174	100	607	51,7	313	26,7	44	3,7
14627050	Gröditz, Stadt	1950 - 1989	2.516	100	278	11,0	170	6,8	20	0,8
14627050	Gröditz, Stadt	1990 und später	579	100	164	28,3	39	6,7	5	(0,9)
14627060	Großenhain, Stadt	Insgesamt	10.387	100	4.569	44,0	1.602	15,4	269	2,6
14627060	Großenhain, Stadt	bis 1949	4.424	100	2.664	60,2	874	19,8	176	4,0
14627060	Großenhain, Stadt	1950 - 1989	4.027	100	1.000	24,8	434	10,8	42	1,0
14627060	Großenhain, Stadt	1990 und später	1.940	100	903	46,5	287	14,8	51	2,6
14627070	Hirschstein	Insgesamt	923	100	173	18,7	463	50,2	89	9,6
14627070	Hirschstein	bis 1949	531	100	96	18,1	254	47,8	55	10,4
14627070	Hirschstein	1950 - 1989	177	100	33	18,6	100	56,5	13	7,3
14627070	Hirschstein	1990 und später	217	100	39	18,0	108	49,8	25	11,5
14627080	Käbschütztal	Insgesamt	1.334	100	338	25,3	516	38,7	178	13,3
14627080	Käbschütztal	bis 1949	668	100	130	19,5	254	38,0	128	19,2
14627080	Käbschütztal	1950 - 1989	369	100	130	35,2	177	48,0	20	5,4
14627080	Käbschütztal	1990 und später	297	100	72	24,2	85	28,6	34	11,4
14627100	Klipphausen	Insgesamt	4.801	100	2.616	54,5	1.034	21,5	341	7,1
14627100	Klipphausen	bis 1949	2.370	100	1.342	56,6	450	19,0	222	9,4
14627100	Klipphausen	1950 - 1989	872	100	400	45,9	315	36,1	50	5,7
14627100	Klipphausen	1990 und später	1.559	100	872	55,9	274	17,6	67	4,3
14627110	Lampertswalde	Insgesamt	1.164	100	340	29,2	451	38,7	146	12,5
14627110	Lampertswalde	bis 1949	493	100	96	19,5	200	40,6	99	20,1
14627110	Lampertswalde	1950 - 1989	375	100	121	32,3	169	45,1	33	8,8
14627110	Lampertswalde	1990 und später	300	100	123	41,0	81	27,0	18	6,0
14627130	Lommatzsch, Stadt	Insgesamt	2.641	100	1.641	62,1	499	18,9	130	4,9
14627130	Lommatzsch, Stadt	bis 1949	1.491	100	896	60,1	273	18,3	82	5,5
14627130	Lommatzsch, Stadt	1950 - 1989	755	100	512	67,8	153	20,3	26	3,4
14627130	Lommatzsch, Stadt	1990 und später	394	100	233	59,1	73	18,5	22	5,6
14627140	Meißen, Stadt	Insgesamt	17.134	100	9.186	53,6	440	2,6	173	1,0
14627140	Meißen, Stadt	bis 1949	10.984	100	6.870	62,5	298	2,7	145	1,3
14627140	Meißen, Stadt	1950 - 1989	2.969	100	961	32,4	85	2,9	11	0,4
14627140	Meißen, Stadt	1990 und später	3.188	100	1.356	42,5	57	1,8	17	0,5
14627150	Moritzburg	Insgesamt	3.723	100	2.155	57,9	765	20,5	205	5,5
14627150	Moritzburg	bis 1949	1.494	100	809	54,1	396	26,5	120	8,0
14627150	Moritzburg	1950 - 1989	446	100	207	46,4	176	39,5	34	7,6
14627150	Moritzburg	1990 und später	1.779	100	1.140	64,1	193	10,8	46	2,6
14627170	Niederau	Insgesamt	1.921	100	940	48,9	587	30,6	144	7,5
14627170	Niederau	bis 1949	970	100	493	50,8	295	30,4	89	9,2
14627170	Niederau	1950 - 1989	220	100	95	43,2	103	46,8	14	6,4
14627170	Niederau	1990 und später	735	100	352	47,9	186	25,3	43	5,9
14627180	Nossen, Stadt	Insgesamt	5.526	100	2.964	53,6	1.288	23,3	389	7,0
14627180	Nossen, Stadt	bis 1949	3.526	100	1.936	54,9	770	21,8	300	8,5
14627180	Nossen, Stadt	1950 - 1989	992	100	504	50,8	295	29,7	49	4,9
14627180	Nossen, Stadt	1990 und später	1.008	100	525	52,1	217	21,5	38	3,8
14627190	Nünchritz	Insgesamt	2.947	100	1.542	52,3	819	27,8	83	2,8
14627190	Nünchritz	bis 1949	1.015	100	336	33,1	444	43,7	58	5,7
14627190	Nünchritz	1950 - 1989	1.407	100	1.036	73,6	195	13,9	11	0,8
14627190	Nünchritz	1990 und später	522	100	169	32,4	180	34,5	14	2,7
14627200	Priestewitz	Insgesamt	1.428	100	270	18,9	782	54,8	153	10,7
14627200	Priestewitz	bis 1949	855	100	140	16,4	495	57,9	118	13,8
14627200	Priestewitz	1950 - 1989	270	100	42	15,6	179	66,3	23	8,5
14627200	Priestewitz	1990 und später	299	100	87	29,1	108	36,1	16	5,4
14627210	Radebeul, Stadt	Insgesamt	17.514	100	14.854	84,8	1.045	6,0	225	1,3
14627210	Radebeul, Stadt	bis 1949	9.767	100	8.321	85,2	671	6,9	128	1,3
14627210	Radebeul, Stadt	1950 - 1989	2.779	100	2.430	87,4	186	6,7	43	1,5
14627210	Radebeul, Stadt	1990 und später	4.968	100	4.105	82,6	191	3,8	56	1,1
14627220	Radeburg, Stadt	Insgesamt	3.762	100	2.505	66,6	717	19,1	152	4,0
14627220	Radeburg, Stadt	bis 1949	1.484	100	824	55,5	405	27,3	107	7,2
14627220	Radeburg, Stadt	1950 - 1989	1.111	100	901	81,1	140	12,6	17	1,5
14627220	Radeburg, Stadt	1990 und später	1.168	100	779	66,7	165	14,1	28	2,4
14627230	Riesa, Stadt	Insgesamt	18.433	100	7.921	43,0	883	4,8	161	0,9
14627230	Riesa, Stadt	bis 1949	6.541	100	4.807	73,5	480	7,3	126	1,9
14627230	Riesa, Stadt	1950 - 1989	9.739	100	2.162	22,2	250	2,6	12	0,1
14627230	Riesa, Stadt	1990 und später	2.157	100	948	43,9	153	7,1	26	1,2
14627240	Röderaue	Insgesamt	1.377	100	179	13,0	546	39,7	103	7,5
14627240	Röderaue	bis 1949	811	100	78	9,6	250	30,8	56	6,9
14627240	Röderaue	1950 - 1989	333	100	51	15,3	212	63,7	31	9,3
14627240	Röderaue	1990 und später	233	100	49	21,0	85	36,5	17	7,3
14627250	Schönfeld	Insgesamt	737	100	112	15,2	391	53,1	135	18,3
14627250	Schönfeld	bis 1949	284	100	25	8,8	145	51,1	83	29,2
14627250	Schönfeld	1950 - 1989	280	100	37	13,2	183	65,4	38	13,6
14627250	Schönfeld	1990 und später	173	100	50	28,9	60	34,7	17	9,8

AGS	Kreisfreie Stadt Landkreis Gemeinde Land	Baujahr	Kohle absolut	Kohle in %	Sonstige absolut	Sonstige in %
14626600	Weißwasser/O.L., Stadt	Insgesamt	46	0,5	5.949	58,8
14626600	Weißwasser/O.L., Stadt	bis 1949	37	1,4	419	15,5
14626600	Weißwasser/O.L., Stadt	1950 - 1989	6	(0,1)	5.243	81,1
14626600	Weißwasser/O.L., Stadt	1990 und später	3	(0,3)	289	30,1
14626610	Zittau, Stadt	Insgesamt	842	5,0	4.300	25,5
14626610	Zittau, Stadt	bis 1949	789	7,9	1.415	14,3
14626610	Zittau, Stadt	1950 - 1989	45	0,9	2.449	47,8
14626610	Zittau, Stadt	1990 und später	5	(0,3)	436	24,2
14627	Meißen	Insgesamt	2.044	1,6	38.341	29,4
14627	Meißen	bis 1949	1.650	2,7	9.291	15,3
14627	Meißen	1950 - 1989	340	0,9	20.067	50,8
14627	Meißen	1990 und später	48	0,2	8.981	29,9
14627010	Coswig, Stadt	Insgesamt	70	0,6	6.412	55,0
14627010	Coswig, Stadt	bis 1949	67	2,0	614	18,3
14627010	Coswig, Stadt	1950 - 1989	3	(0,1)	4.724	87,8
14627010	Coswig, Stadt	1990 und später	-	-	1.078	37,0
14627020	Diera-Zehren	Insgesamt	50	3,0	317	19,3
14627020	Diera-Zehren	bis 1949	42	4,3	177	18,3
14627020	Diera-Zehren	1950 - 1989	10	4,2	25	10,5
14627020	Diera-Zehren	1990 und später	-	-	119	27,4
14627030	Ebersbach	Insgesamt	90	4,6	192	9,7
14627030	Ebersbach	bis 1949	59	6,1	66	6,9
14627030	Ebersbach	1950 - 1989	30	6,1	27	5,5
14627030	Ebersbach	1990 und später	-	-	98	18,7
14627040	Glaubitz	Insgesamt	19	2,4	112	13,9
14627040	Glaubitz	bis 1949	13	3,6	27	7,6
14627040	Glaubitz	1950 - 1989	4	(1,7)	13	5,5
14627040	Glaubitz	1990 und später	-	-	68	32,1
14627050	Gröditz, Stadt	Insgesamt	34	0,8	2.603	61,0
14627050	Gröditz, Stadt	bis 1949	24	2,0	190	16,2
14627050	Gröditz, Stadt	1950 - 1989	8	(0,3)	2.041	81,1
14627050	Gröditz, Stadt	1990 und später	-	-	371	64,1
14627060	Großenhain, Stadt	Insgesamt	146	1,4	3.807	36,7
14627060	Großenhain, Stadt	bis 1949	112	2,5	602	13,6
14627060	Großenhain, Stadt	1950 - 1989	31	0,8	2.519	62,6
14627060	Großenhain, Stadt	1990 und später	8	(0,4)	686	35,4
14627070	Hirschstein	Insgesamt	44	4,8	150	16,3
14627070	Hirschstein	bis 1949	36	6,8	90	16,9
14627070	Hirschstein	1950 - 1989	12	6,8	17	9,6
14627070	Hirschstein	1990 und später	-	-	45	20,7
14627080	Käbschütztal	Insgesamt	85	6,4	221	16,6
14627080	Käbschütztal	bis 1949	61	9,1	92	13,8
14627080	Käbschütztal	1950 - 1989	13	3,5	29	7,9
14627080	Käbschütztal	1990 und später	9	(3,0)	100	33,7
14627100	Klipphausen	Insgesamt	157	3,3	653	13,6
14627100	Klipphausen	bis 1949	123	5,2	238	10,0
14627100	Klipphausen	1950 - 1989	34	3,9	73	8,4
14627100	Klipphausen	1990 und später	5	(0,3)	342	21,9
14627110	Lampertswalde	Insgesamt	32	2,7	195	16,8
14627110	Lampertswalde	bis 1949	19	3,9	73	14,8
14627110	Lampertswalde	1950 - 1989	11	2,9	40	10,7
14627110	Lampertswalde	1990 und später	3	(1,0)	75	25,0
14627130	Lommatzsch, Stadt	Insgesamt	75	2,8	297	11,2
14627130	Lommatzsch, Stadt	bis 1949	57	3,8	185	12,4
14627130	Lommatzsch, Stadt	1950 - 1989	15	2,0	49	6,5
14627130	Lommatzsch, Stadt	1990 und später	3	(0,8)	62	15,7
14627140	Meißen, Stadt	Insgesamt	185	1,1	7.146	41,7
14627140	Meißen, Stadt	bis 1949	171	1,6	3.495	31,8
14627140	Meißen, Stadt	1950 - 1989	13	0,4	1.895	63,8
14627140	Meißen, Stadt	1990 und später	-	-	1.756	55,1
14627150	Moritzburg	Insgesamt	39	1,0	559	15,0
14627150	Moritzburg	bis 1949	35	2,3	134	9,0
14627150	Moritzburg	1950 - 1989	5	(1,1)	28	6,3
14627150	Moritzburg	1990 und später	3	(0,2)	395	22,2
14627170	Niederau	Insgesamt	36	1,9	214	11,1
14627170	Niederau	bis 1949	36	3,7	58	6,0
14627170	Niederau	1950 - 1989	3	(1,4)	4	(1,8)
14627170	Niederau	1990 und später	-	-	150	20,4
14627180	Nossen, Stadt	Insgesamt	226	4,1	658	11,9
14627180	Nossen, Stadt	bis 1949	197	5,6	322	9,1
14627180	Nossen, Stadt	1950 - 1989	19	1,9	120	12,1
14627180	Nossen, Stadt	1990 und später	6	(0,6)	219	21,7
14627190	Nünchritz	Insgesamt	46	1,6	454	15,4
14627190	Nünchritz	bis 1949	31	3,1	149	14,7
14627190	Nünchritz	1950 - 1989	11	0,8	158	11,2
14627190	Nünchritz	1990 und später	8	(1,5)	149	28,5
14627200	Priestewitz	Insgesamt	36	2,5	185	13,0
14627200	Priestewitz	bis 1949	35	4,1	75	8,8
14627200	Priestewitz	1950 - 1989	-	-	25	9,3
14627200	Priestewitz	1990 und später	-	-	87	29,1
14627210	Radebeul, Stadt	Insgesamt	156	0,9	1.235	7,1
14627210	Radebeul, Stadt	bis 1949	136	1,4	513	5,3
14627210	Radebeul, Stadt	1950 - 1989	14	0,5	100	3,6
14627210	Radebeul, Stadt	1990 und später	-	-	622	12,5
14627220	Radeburg, Stadt	Insgesamt	47	1,2	345	9,2
14627220	Radeburg, Stadt	bis 1949	42	2,8	111	7,5
14627220	Radeburg, Stadt	1950 - 1989	7	(0,6)	46	4,1
14627220	Radeburg, Stadt	1990 und später	-	-	189	16,2
14627230	Riesa, Stadt	Insgesamt	146	0,8	9.329	50,6
14627230	Riesa, Stadt	bis 1949	123	1,9	1.001	15,3
14627230	Riesa, Stadt	1950 - 1989	16	0,2	7.303	75,0
14627230	Riesa, Stadt	1990 und später	4	(0,2)	1.024	47,5
14627240	Röderaue	Insgesamt	34	2,5	515	37,4
14627240	Röderaue	bis 1949	26	3,2	400	49,3
14627240	Röderaue	1950 - 1989	5	(1,5)	38	11,4
14627240	Röderaue	1990 und später	3	(1,3)	81	34,8
14627250	Schönfeld	Insgesamt	13	1,8	87	11,8
14627250	Schönfeld	bis 1949	6	(2,1)	23	8,1
14627250	Schönfeld	1950 - 1989	9	(3,2)	17	6,1
14627250	Schönfeld	1990 und später	-	-	48	27,7

AGS	Kreisfreie Stadt Landkreis Gemeinde Land	Baujahr	Insgesamt absolut	Insgesamt in %	Gas absolut	Gas in %	Heizöl absolut	Heizöl in %	Holz, Holzpellets absolut	Holz, Holzpellets in %
14627260	Stauchitz	Insgesamt	1.452	100	206	14,2	904	62,3	86	5,9
14627260	Stauchitz	bis 1949	571	100	87	15,2	329	57,6	52	9,1
14627260	Stauchitz	1950 - 1989	538	100	46	8,6	423	78,6	21	3,9
14627260	Stauchitz	1990 und später	338	100	78	23,1	148	43,8	20	5,9
14627270	Strehla, Stadt	Insgesamt	1.917	100	1.229	64,1	317	16,5	64	3,3
14627270	Strehla, Stadt	bis 1949	1.039	100	667	64,2	158	15,2	42	4,0
14627270	Strehla, Stadt	1950 - 1989	466	100	275	59,0	128	27,5	14	3,0
14627270	Strehla, Stadt	1990 und später	412	100	287	69,7	30	7,3	11	2,7
14627290	Thiendorf	Insgesamt	1.651	100	231	14,0	640	38,8	376	22,8
14627290	Thiendorf	bis 1949	715	100	94	13,1	265	37,1	247	34,5
14627290	Thiendorf	1950 - 1989	381	100	28	7,3	243	63,8	74	19,4
14627290	Thiendorf	1990 und später	555	100	103	18,6	133	24,0	61	11,0
14627310	Weinböhla	Insgesamt	5.227	100	3.524	67,4	687	13,1	126	2,4
14627310	Weinböhla	bis 1949	2.163	100	1.465	67,7	402	18,6	61	2,8
14627310	Weinböhla	1950 - 1989	576	100	331	57,5	151	26,2	42	7,3
14627310	Weinböhla	1990 und später	2.487	100	1.729	69,5	131	5,3	23	0,9
14627340	Wülknitz	Insgesamt	819	100	315	38,5	327	39,9	72	8,8
14627340	Wülknitz	bis 1949	431	100	173	40,1	161	37,4	39	9,0
14627340	Wülknitz	1950 - 1989	255	100	97	38,0	123	48,2	21	8,2
14627340	Wülknitz	1990 und später	130	100	44	33,8	42	32,3	10	7,7
14627360	Zeithain	Insgesamt	3.138	100	1.325	42,2	731	23,3	111	3,5
14627360	Zeithain	bis 1949	1.353	100	600	44,3	484	35,8	68	5,0
14627360	Zeithain	1950 - 1989	1.313	100	499	38,0	156	11,9	24	1,8
14627360	Zeithain	1990 und später	475	100	230	48,4	90	18,9	19	4,0
14628	Sächsische Schweiz-Osterzgebirge	Insgesamt	129.375	100	70.903	54,8	17.724	13,7	6.885	5,3
14628	Sächsische Schweiz-Osterzgebirge	bis 1949	59.962	100	35.854	59,8	10.167	17,0	4.657	7,8
14628	Sächsische Schweiz-Osterzgebirge	1950 - 1989	38.316	100	14.718	38,4	4.397	11,5	1.130	2,9
14628	Sächsische Schweiz-Osterzgebirge	1990 und später	31.100	100	20.330	65,4	3.162	10,2	1.097	3,5
14628010	Altenberg, Stadt	Insgesamt	4.264	100	1.710	40,1	1.104	25,9	381	8,9
14628010	Altenberg, Stadt	bis 1949	2.090	100	976	46,7	649	31,1	225	10,8
14628010	Altenberg, Stadt	1950 - 1989	1.617	100	458	28,3	311	19,2	104	6,4
14628010	Altenberg, Stadt	1990 und später	553	100	270	48,8	147	26,6	52	9,4
14628020	Bad Gottleuba-Berggießhübel, Stadt	Insgesamt	2.776	100	1.624	58,5	498	17,9	329	11,9
14628020	Bad Gottleuba-Berggießhübel, Stadt	bis 1949	1.570	100	877	55,9	276	17,6	230	14,6
14628020	Bad Gottleuba-Berggießhübel, Stadt	1950 - 1989	586	100	353	60,2	133	22,7	61	10,4
14628020	Bad Gottleuba-Berggießhübel, Stadt	1990 und später	621	100	393	63,3	90	14,5	40	6,4
14628030	Bad Schandau, Stadt	Insgesamt	2.153	100	1.546	71,8	357	16,6	71	3,3
14628030	Bad Schandau, Stadt	bis 1949	1.581	100	1.106	70,0	278	17,6	56	3,5
14628030	Bad Schandau, Stadt	1950 - 1989	370	100	283	76,5	63	17,0	5	(1,4)
14628030	Bad Schandau, Stadt	1990 und später	203	100	158	77,8	12	5,9	5	(2,5)
14628040	Bahretal	Insgesamt	989	100	389	39,3	372	37,6	129	13,0
14628040	Bahretal	bis 1949	470	100	157	33,4	179	38,1	94	20,0
14628040	Bahretal	1950 - 1989	211	100	25	11,8	152	72,0	19	9,0
14628040	Bahretal	1990 und später	308	100	208	67,5	38	12,3	16	5,2
14628050	Bannewitz	Insgesamt	5.286	100	4.022	76,1	438	8,3	143	2,7
14628050	Bannewitz	bis 1949	1.621	100	1.191	73,5	213	13,1	82	5,1
14628050	Bannewitz	1950 - 1989	701	100	550	78,5	92	13,1	13	1,9
14628050	Bannewitz	1990 und später	2.958	100	2.282	77,1	132	4,5	49	1,7
14628060	Dippoldiswalde, Stadt	Insgesamt	7.274	100	4.335	59,6	1.517	20,9	634	8,7
14628060	Dippoldiswalde, Stadt	bis 1949	2.941	100	1.516	51,5	725	24,7	353	12,0
14628060	Dippoldiswalde, Stadt	1950 - 1989	2.583	100	1.792	69,4	479	18,5	154	6,0
14628060	Dippoldiswalde, Stadt	1990 und später	1.749	100	1.032	59,0	314	18,0	127	7,3
14628070	Dohma	Insgesamt	958	100	492	51,4	274	28,6	85	8,9
14628070	Dohma	bis 1949	483	100	207	42,9	157	32,5	59	12,2
14628070	Dohma	1950 - 1989	142	100	47	33,1	70	49,3	17	12,0
14628070	Dohma	1990 und später	328	100	238	72,6	44	13,4	10	3,0
14628080	Dohna, Stadt	Insgesamt	2.930	100	2.153	73,5	362	12,4	116	4,0
14628080	Dohna, Stadt	bis 1949	1.320	100	985	74,6	178	13,5	65	4,9
14628080	Dohna, Stadt	1950 - 1989	464	100	295	63,6	106	22,8	38	8,2
14628080	Dohna, Stadt	1990 und später	1.150	100	873	75,9	78	6,8	12	1,0
14628090	Dorfhain	Insgesamt	533	100	375	70,4	59	11,1	49	9,2
14628090	Dorfhain	bis 1949	245	100	153	62,4	32	13,1	34	13,9
14628090	Dorfhain	1950 - 1989	189	100	158	83,6	23	12,2	6	(3,2)
14628090	Dorfhain	1990 und später	99	100	68	68,7	3	(3,0)	9	(9,1)
14628100	Dürrröhrsdorf-Dittersbach	Insgesamt	2.076	100	902	43,4	561	27,0	217	10,5
14628100	Dürrröhrsdorf-Dittersbach	bis 1949	974	100	305	31,3	310	31,8	158	16,2
14628100	Dürrröhrsdorf-Dittersbach	1950 - 1989	588	100	341	58,0	138	23,5	28	4,8
14628100	Dürrröhrsdorf-Dittersbach	1990 und später	515	100	256	49,7	112	21,7	32	6,2
14628110	Freital, Stadt	Insgesamt	20.930	100	11.282	53,9	1.307	6,2	318	1,5
14628110	Freital, Stadt	bis 1949	9.102	100	6.102	67,0	942	10,3	189	2,1
14628110	Freital, Stadt	1950 - 1989	6.506	100	1.493	22,9	166	2,6	32	0,5
14628110	Freital, Stadt	1990 und später	5.323	100	3.692	69,4	196	3,7	98	1,8
14628130	Glashütte, Stadt	Insgesamt	3.415	100	1.813	53,1	795	23,3	374	11,0
14628130	Glashütte, Stadt	bis 1949	1.758	100	852	48,5	452	25,7	246	14,0
14628130	Glashütte, Stadt	1950 - 1989	963	100	596	61,9	205	21,3	66	6,9
14628130	Glashütte, Stadt	1990 und später	692	100	363	52,5	139	20,1	57	8,2
14628140	Gohrisch	Insgesamt	968	100	418	43,2	348	36,0	93	9,6
14628140	Gohrisch	bis 1949	589	100	259	44,0	208	35,3	58	9,8
14628140	Gohrisch	1950 - 1989	231	100	82	35,5	107	46,3	24	10,4
14628140	Gohrisch	1990 und später	145	100	80	55,2	29	20,0	9	(6,2)
14628150	Hartmannsdorf-Reichenau	Insgesamt	484	100	34	7,0	221	45,7	117	24,2
14628150	Hartmannsdorf-Reichenau	bis 1949	279	100	23	8,2	108	38,7	74	26,5
14628150	Hartmannsdorf-Reichenau	1950 - 1989	127	100	8	(6,3)	79	62,2	25	19,7
14628150	Hartmannsdorf-Reichenau	1990 und später	83	100	7	(8,4)	35	42,2	15	18,1
14628160	Heidenau, Stadt	Insgesamt	9.679	100	3.635	37,6	158	1,6	65	0,7
14628160	Heidenau, Stadt	bis 1949	4.388	100	2.404	54,8	101	2,3	43	1,0
14628160	Heidenau, Stadt	1950 - 1989	4.103	100	419	10,2	18	0,4	13	0,3
14628160	Heidenau, Stadt	1990 und später	1.183	100	812	68,6	41	3,5	10	0,8
14628170	Hermisdorf/Erzgeb.	Insgesamt	401	100	97	24,2	97	24,2	135	33,7
14628170	Hermisdorf/Erzgeb.	bis 1949	202	100	44	21,8	40	19,8	87	43,1
14628170	Hermisdorf/Erzgeb.	1950 - 1989	147	100	48	32,7	30	20,4	34	23,1
14628170	Hermisdorf/Erzgeb.	1990 und später	52	100	6	(11,5)	20	38,5	18	34,6
14628190	Hohnstein, Stadt	Insgesamt	1.552	100	527	34,0	504	32,5	234	15,1
14628190	Hohnstein, Stadt	bis 1949	1.000	100	317	31,7	284	28,4	182	18,2
14628190	Hohnstein, Stadt	1950 - 1989	331	100	116	35,0	160	48,3	23	6,9
14628190	Hohnstein, Stadt	1990 und später	221	100	95	43,0	60	27,1	26	11,8
14628205	Klingenberg	Insgesamt	3.232	100	1.243	38,5	1.089	33,7	498	15,4
14628205	Klingenberg	bis 1949	1.769	100	513	29,0	640	36,2	366	20,7
14628205	Klingenberg	1950 - 1989	757	100	300	39,6	328	43,3	78	10,3
14628205	Klingenberg	1990 und später	705	100	431	61,1	114	16,2	54	7,7

AGS	Kreisfreie Stadt Landkreis Gemeinde Land	Baujahr	Kohle absolut	Kohle in %	Sonstige absolut	Sonstige in %
14627260	Stauchitz	Insgesamt	35	2,4	220	15,2
14627260	Stauchitz	bis 1949	20	3,5	89	15,6
14627260	Stauchitz	1950 - 1989	15	2,8	39	7,2
14627260	Stauchitz	1990 und später	-	-	92	27,2
14627270	Strehla, Stadt	Insgesamt	50	2,6	254	13,2
14627270	Strehla, Stadt	bis 1949	51	4,9	120	11,5
14627270	Strehla, Stadt	1950 - 1989	-	-	44	9,4
14627270	Strehla, Stadt	1990 und später	-	-	86	20,9
14627290	Thiendorf	Insgesamt	60	3,6	351	21,3
14627290	Thiendorf	bis 1949	32	4,5	81	11,3
14627290	Thiendorf	1950 - 1989	24	6,3	16	4,2
14627290	Thiendorf	1990 und später	-	-	253	45,6
14627310	Weinböhla	Insgesamt	68	1,3	826	15,8
14627310	Weinböhla	bis 1949	56	2,6	179	8,3
14627310	Weinböhla	1950 - 1989	16	2,8	38	6,6
14627310	Weinböhla	1990 und später	-	-	603	24,2
14627340	Wülknitz	Insgesamt	23	2,8	84	10,3
14627340	Wülknitz	bis 1949	16	3,7	37	8,6
14627340	Wülknitz	1950 - 1989	4	(1,6)	11	4,3
14627340	Wülknitz	1990 und später	-	-	35	26,9
14627360	Zeithain	Insgesamt	43	1,4	925	29,5
14627360	Zeithain	bis 1949	36	2,7	154	11,4
14627360	Zeithain	1950 - 1989	5	(0,4)	629	47,9
14627360	Zeithain	1990 und später	-	-	140	29,5
14628	Sächsische Schweiz-Osterzgebirge	Insgesamt	2.125	1,6	31.745	24,5
14628	Sächsische Schweiz-Osterzgebirge	bis 1949	1.724	2,9	7.556	12,6
14628	Sächsische Schweiz-Osterzgebirge	1950 - 1989	333	0,9	17.738	46,3
14628	Sächsische Schweiz-Osterzgebirge	1990 und später	68	0,2	6.444	20,7
14628010	Altenberg, Stadt	Insgesamt	75	1,8	992	23,3
14628010	Altenberg, Stadt	bis 1949	68	3,3	170	8,1
14628010	Altenberg, Stadt	1950 - 1989	5	(0,3)	739	45,7
14628010	Altenberg, Stadt	1990 und später	-	-	86	15,6
14628020	Bad Gottleuba-Berggießhübel, Stadt	Insgesamt	76	2,7	249	9,0
14628020	Bad Gottleuba-Berggießhübel, Stadt	bis 1949	61	3,9	127	8,1
14628020	Bad Gottleuba-Berggießhübel, Stadt	1950 - 1989	12	2,0	28	4,8
14628020	Bad Gottleuba-Berggießhübel, Stadt	1990 und später	-	-	93	15,0
14628030	Bad Schandau, Stadt	Insgesamt	48	2,2	137	6,4
14628030	Bad Schandau, Stadt	bis 1949	43	2,7	100	6,3
14628030	Bad Schandau, Stadt	1950 - 1989	7	(1,9)	16	4,3
14628030	Bad Schandau, Stadt	1990 und später	3	(1,5)	25	12,3
14628040	Bahretal	Insgesamt	19	1,9	83	8,4
14628040	Bahretal	bis 1949	16	3,4	22	4,7
14628040	Bahretal	1950 - 1989	-	-	12	5,7
14628040	Bahretal	1990 und später	-	-	45	14,6
14628050	Bannewitz	Insgesamt	50	0,9	633	12,0
14628050	Bannewitz	bis 1949	46	2,8	92	5,7
14628050	Bannewitz	1950 - 1989	8	(1,1)	40	5,7
14628050	Bannewitz	1990 und später	-	-	498	16,8
14628060	Dippoldiswalde, Stadt	Insgesamt	153	2,1	629	8,6
14628060	Dippoldiswalde, Stadt	bis 1949	136	4,6	213	7,2
14628060	Dippoldiswalde, Stadt	1950 - 1989	18	0,7	143	5,5
14628060	Dippoldiswalde, Stadt	1990 und später	-	-	275	15,7
14628070	Dohma	Insgesamt	28	2,9	72	7,5
14628070	Dohma	bis 1949	27	5,6	33	6,8
14628070	Dohma	1950 - 1989	3	(2,1)	8	(5,6)
14628070	Dohma	1990 und später	3	(0,9)	34	10,4
14628080	Dohna, Stadt	Insgesamt	42	1,4	257	8,8
14628080	Dohna, Stadt	bis 1949	33	2,5	60	4,5
14628080	Dohna, Stadt	1950 - 1989	12	2,6	11	2,4
14628080	Dohna, Stadt	1990 und später	-	-	185	16,1
14628090	Dorfhain	Insgesamt	10	1,9	42	7,9
14628090	Dorfhain	bis 1949	3	(1,2)	21	8,6
14628090	Dorfhain	1950 - 1989	3	(1,6)	3	(1,6)
14628090	Dorfhain	1990 und später	-	-	15	15,2
14628100	Dürrröhrsdorf-Dittersbach	Insgesamt	117	5,6	281	13,5
14628100	Dürrröhrsdorf-Dittersbach	bis 1949	104	10,7	99	10,2
14628100	Dürrröhrsdorf-Dittersbach	1950 - 1989	13	2,2	67	11,4
14628100	Dürrröhrsdorf-Dittersbach	1990 und später	-	-	117	22,7
14628110	Freital, Stadt	Insgesamt	114	0,5	7.910	37,8
14628110	Freital, Stadt	bis 1949	101	1,1	1.767	19,4
14628110	Freital, Stadt	1950 - 1989	8	(0,1)	4.812	74,0
14628110	Freital, Stadt	1990 und später	4	(0,1)	1.331	25,0
14628130	Glashütte, Stadt	Insgesamt	115	3,4	313	9,2
14628130	Glashütte, Stadt	bis 1949	83	4,7	124	7,1
14628130	Glashütte, Stadt	1950 - 1989	35	3,6	57	5,9
14628130	Glashütte, Stadt	1990 und später	-	-	131	18,9
14628140	Gohrisch	Insgesamt	26	2,7	79	8,2
14628140	Gohrisch	bis 1949	22	3,7	36	6,1
14628140	Gohrisch	1950 - 1989	3	(1,3)	17	7,4
14628140	Gohrisch	1990 und später	-	-	25	17,2
14628150	Hartmannsdorf-Reichenau	Insgesamt	16	3,3	95	19,6
14628150	Hartmannsdorf-Reichenau	bis 1949	13	4,7	59	21,1
14628150	Hartmannsdorf-Reichenau	1950 - 1989	-	-	17	13,4
14628150	Hartmannsdorf-Reichenau	1990 und später	-	-	21	25,3
14628160	Heidenau, Stadt	Insgesamt	3	-	5.814	60,1
14628160	Heidenau, Stadt	bis 1949	3	(0,1)	1.840	41,9
14628160	Heidenau, Stadt	1950 - 1989	-	-	3.651	89,0
14628160	Heidenau, Stadt	1990 und später	-	-	324	27,4
14628170	Hermisdorf/Erzgeb.	Insgesamt	16	4,0	59	14,7
14628170	Hermisdorf/Erzgeb.	bis 1949	3	(1,5)	26	12,9
14628170	Hermisdorf/Erzgeb.	1950 - 1989	9	(6,1)	21	14,3
14628170	Hermisdorf/Erzgeb.	1990 und später	-	-	8	(15,4)
14628190	Hohnstein, Stadt	Insgesamt	90	5,8	193	12,4
14628190	Hohnstein, Stadt	bis 1949	81	8,1	132	13,2
14628190	Hohnstein, Stadt	1950 - 1989	9	(2,7)	27	8,2
14628190	Hohnstein, Stadt	1990 und später	-	-	39	17,6
14628205	Klingenberg	Insgesamt	76	2,4	322	10,0
14628205	Klingenberg	bis 1949	60	3,4	191	10,8
14628205	Klingenberg	1950 - 1989	14	1,8	38	5,0
14628205	Klingenberg	1990 und später	3	(0,4)	98	13,9

AGS	Kreisfreie Stadt Landkreis Gemeinde Land	Baujahr	Insgesamt absolut	Insgesamt in %	Gas absolut	Gas in %	Heizöl absolut	Heizöl in %	Holz, Holzpellets absolut	Holz, Holzpellets in %
14628210	Königstein/Sächs. Schw., Stadt	Insgesamt	1.282	100	893	69,7	157	12,2	99	7,7
14628210	Königstein/Sächs. Schw., Stadt	bis 1949	956	100	690	72,2	95	9,9	79	8,3
14628210	Königstein/Sächs. Schw., Stadt	1950 - 1989	215	100	134	62,3	41	19,1	12	5,6
14628210	Königstein/Sächs. Schw., Stadt	1990 und später	111	100	69	62,2	20	18,0	9	(8,1)
14628220	Kreischa	Insgesamt	2.225	100	1.506	67,7	330	14,8	95	4,3
14628220	Kreischa	bis 1949	1.055	100	771	73,1	136	12,9	46	4,4
14628220	Kreischa	1950 - 1989	381	100	234	61,4	92	24,1	12	3,1
14628220	Kreischa	1990 und später	794	100	497	62,6	96	12,1	33	4,2
14628230	Liebstadt, Stadt	Insgesamt	573	100	77	13,4	280	48,9	129	22,5
14628230	Liebstadt, Stadt	bis 1949	366	100	42	11,5	165	45,1	112	30,6
14628230	Liebstadt, Stadt	1950 - 1989	135	100	28	20,7	81	60,0	14	10,4
14628230	Liebstadt, Stadt	1990 und später	73	100	7	(9,6)	33	45,2	3	(4,1)
14628240	Lohmen	Insgesamt	1.494	100	1.106	74,0	142	9,5	70	4,7
14628240	Lohmen	bis 1949	878	100	640	72,9	97	11,0	51	5,8
14628240	Lohmen	1950 - 1989	287	100	219	76,3	33	11,5	9	(3,1)
14628240	Lohmen	1990 und später	328	100	252	76,8	13	4,0	11	3,4
14628250	Müglitztal	Insgesamt	916	100	395	43,1	348	38,0	69	7,5
14628250	Müglitztal	bis 1949	454	100	187	41,2	158	34,8	56	12,3
14628250	Müglitztal	1950 - 1989	205	100	120	58,5	72	35,1	9	(4,4)
14628250	Müglitztal	1990 und später	258	100	88	34,1	117	45,3	4	(1,6)
14628260	Neustadt in Sachsen, Stadt	Insgesamt	6.908	100	3.403	49,3	1.032	14,9	345	5,0
14628260	Neustadt in Sachsen, Stadt	bis 1949	2.802	100	1.605	57,3	627	22,4	239	8,5
14628260	Neustadt in Sachsen, Stadt	1950 - 1989	2.914	100	1.056	36,2	240	8,2	45	1,5
14628260	Neustadt in Sachsen, Stadt	1990 und später	1.198	100	747	62,4	167	13,9	61	5,1
14628270	Pirna, Stadt	Insgesamt	22.313	100	13.341	59,8	668	3,0	256	1,1
14628270	Pirna, Stadt	bis 1949	8.177	100	6.749	82,5	461	5,6	168	2,1
14628270	Pirna, Stadt	1950 - 1989	10.181	100	3.945	38,7	125	1,2	46	0,5
14628270	Pirna, Stadt	1990 und später	3.951	100	2.648	67,0	83	2,1	41	1,0
14628300	Rabenau, Stadt	Insgesamt	2.139	100	1.172	54,8	522	24,4	162	7,6
14628300	Rabenau, Stadt	bis 1949	1.298	100	745	57,4	311	24,0	98	7,6
14628300	Rabenau, Stadt	1950 - 1989	288	100	141	49,0	90	31,3	31	10,8
14628300	Rabenau, Stadt	1990 und später	554	100	285	51,4	120	21,7	31	5,6
14628310	Rathen, Kurort	Insgesamt	207	100	108	52,2	52	25,1	10	4,8
14628310	Rathen, Kurort	bis 1949	154	100	87	56,5	35	22,7	12	7,8
14628310	Rathen, Kurort	1950 - 1989	17	100	7	(43,8)	11	55,0	-	-
14628310	Rathen, Kurort	1990 und später	39	100	14	35,9	8	(20,5)	3	(7,7)
14628320	Rathmannsdorf	Insgesamt	465	100	255	54,8	107	23,0	30	6,5
14628320	Rathmannsdorf	bis 1949	387	100	224	57,9	83	21,4	29	7,5
14628320	Rathmannsdorf	1950 - 1989	39	100	14	35,9	14	35,9	-	-
14628320	Rathmannsdorf	1990 und später	39	100	18	46,2	10	25,6	-	-
14628330	Reinhardtsdorf-Schöna	Insgesamt	701	100	109	15,5	385	54,9	98	14,0
14628330	Reinhardtsdorf-Schöna	bis 1949	497	100	86	17,3	249	50,1	75	15,1
14628330	Reinhardtsdorf-Schöna	1950 - 1989	93	100	3	(3,2)	81	87,1	4	(4,3)
14628330	Reinhardtsdorf-Schöna	1990 und später	108	100	21	19,4	56	51,9	18	16,7
14628340	Rosenthal-Bielatal	Insgesamt	725	100	116	16,0	355	49,0	159	21,9
14628340	Rosenthal-Bielatal	bis 1949	464	100	87	18,8	202	43,5	116	25,0
14628340	Rosenthal-Bielatal	1950 - 1989	145	100	10	6,9	91	62,8	27	18,6
14628340	Rosenthal-Bielatal	1990 und später	119	100	18	15,1	65	54,6	22	18,5
14628360	Sebnitz, Stadt	Insgesamt	5.444	100	3.230	59,3	803	14,8	426	7,8
14628360	Sebnitz, Stadt	bis 1949	3.537	100	2.059	58,2	518	14,6	326	9,2
14628360	Sebnitz, Stadt	1950 - 1989	854	100	418	48,9	162	19,0	50	5,9
14628360	Sebnitz, Stadt	1990 und später	1.055	100	752	71,3	124	11,8	47	4,5
14628370	Stadt Wehlen, Stadt	Insgesamt	781	100	490	62,7	144	18,4	37	4,7
14628370	Stadt Wehlen, Stadt	bis 1949	538	100	330	61,3	94	17,5	33	6,1
14628370	Stadt Wehlen, Stadt	1950 - 1989	80	100	46	57,5	21	26,3	3	(3,8)
14628370	Stadt Wehlen, Stadt	1990 und später	163	100	112	68,7	31	19,0	5	(3,1)
14628380	Stolpen, Stadt	Insgesamt	2.624	100	1.260	48,0	719	27,4	281	10,7
14628380	Stolpen, Stadt	bis 1949	1.373	100	650	47,3	340	24,8	203	14,8
14628380	Stolpen, Stadt	1950 - 1989	482	100	188	39,0	211	43,8	41	8,5
14628380	Stolpen, Stadt	1990 und später	771	100	421	54,6	160	20,8	40	5,2
14628390	Struppen	Insgesamt	1.212	100	562	46,4	380	31,4	98	8,1
14628390	Struppen	bis 1949	583	100	246	42,2	209	35,8	54	9,3
14628390	Struppen	1950 - 1989	169	100	84	49,7	59	34,9	15	8,9
14628390	Struppen	1990 und später	461	100	232	50,3	116	25,2	29	6,3
14628400	Tharandt, Stadt	Insgesamt	2.563	100	1.700	66,3	300	11,7	232	9,1
14628400	Tharandt, Stadt	bis 1949	1.404	100	1.000	71,2	159	11,3	164	11,7
14628400	Tharandt, Stadt	1950 - 1989	401	100	264	65,8	68	17,0	36	9,0
14628400	Tharandt, Stadt	1990 und später	757	100	435	57,5	73	9,6	32	4,2
14628410	Wilsdruff, Stadt	Insgesamt	6.907	100	4.572	66,2	946	13,7	307	4,4
14628410	Wilsdruff, Stadt	bis 1949	2.670	100	1.672	62,6	449	16,8	200	7,5
14628410	Wilsdruff, Stadt	1950 - 1989	811	100	443	54,6	243	30,0	32	3,9
14628410	Wilsdruff, Stadt	1990 und später	3.432	100	2.456	71,6	249	7,3	74	2,2
14729	Leipzig	Insgesamt	136.731	100	86.414	63,2	17.980	13,1	3.805	2,8
14729	Leipzig	bis 1949	56.309	100	37.788	67,1	9.226	16,4	2.258	4,0
14729	Leipzig	1950 - 1989	42.513	100	22.813	53,7	5.625	13,2	824	1,9
14729	Leipzig	1990 und später	37.913	100	25.813	68,1	3.129	8,3	717	1,9
14729010	Bad Lausick, Stadt	Insgesamt	4.197	100	2.206	52,6	738	17,6	190	4,5
14729010	Bad Lausick, Stadt	bis 1949	1.615	100	955	59,1	305	18,9	103	6,4
14729010	Bad Lausick, Stadt	1950 - 1989	1.502	100	788	52,5	298	19,8	40	2,7
14729010	Bad Lausick, Stadt	1990 und später	1.081	100	463	42,8	135	12,5	47	4,3
14729020	Belgershain	Insgesamt	1.554	100	882	56,8	301	19,4	53	3,4
14729020	Belgershain	bis 1949	377	100	198	52,5	71	18,8	28	7,4
14729020	Belgershain	1950 - 1989	251	100	124	49,4	78	31,1	12	4,8
14729020	Belgershain	1990 und später	926	100	563	60,8	145	15,7	13	1,4
14729030	Bennewitz	Insgesamt	2.525	100	1.448	57,3	453	17,9	166	6,6
14729030	Bennewitz	bis 1949	1.004	100	585	58,3	212	21,1	61	6,1
14729030	Bennewitz	1950 - 1989	594	100	257	43,3	158	26,6	59	9,9
14729030	Bennewitz	1990 und später	924	100	606	65,6	81	8,8	48	5,2
14729040	Böhlen, Stadt	Insgesamt	3.826	100	2.682	70,1	150	3,9	55	1,4
14729040	Böhlen, Stadt	bis 1949	2.281	100	2.022	88,6	107	4,7	50	2,2
14729040	Böhlen, Stadt	1950 - 1989	1.015	100	297	29,3	17	1,7	-	-
14729040	Böhlen, Stadt	1990 und später	529	100	363	68,6	26	4,9	8	(1,5)
14729050	Borna, Stadt	Insgesamt	11.436	100	6.425	56,2	824	7,2	149	1,3
14729050	Borna, Stadt	bis 1949	3.389	100	2.462	72,6	396	11,7	72	2,1
14729050	Borna, Stadt	1950 - 1989	6.318	100	2.856	45,2	302	4,8	34	0,5
14729050	Borna, Stadt	1990 und später	1.729	100	1.105	63,9	131	7,6	41	2,4
14729060	Borsdorf	Insgesamt	4.067	100	3.355	82,5	229	5,6	41	1,0
14729060	Borsdorf	bis 1949	1.112	100	907	81,6	122	11,0	21	1,9
14729060	Borsdorf	1950 - 1989	576	100	399	69,3	54	9,4	4	(0,7)
14729060	Borsdorf	1990 und später	2.377	100	2.050	86,2	53	2,2	16	0,7

AGS	Kreisfreie Stadt Landkreis Gemeinde Land	Baujahr	Kohle absolut	Kohle in %	Sonstige absolut	Sonstige in %
14628210	Königstein/Sächs. Schw., Stadt	Insgesamt	62	4,8	66	5,1
14628210	Königstein/Sächs. Schw., Stadt	bis 1949	48	5,0	41	4,3
14628210	Königstein/Sächs. Schw., Stadt	1950 - 1989	12	5,6	20	9,3
14628210	Königstein/Sächs. Schw., Stadt	1990 und später	-	-	12	10,8
14628220	Kreischa	Insgesamt	15	0,7	277	12,4
14628220	Kreischa	bis 1949	13	1,2	85	8,1
14628220	Kreischa	1950 - 1989	-	-	36	9,4
14628220	Kreischa	1990 und später	3	(0,4)	160	20,2
14628230	Liebstadt, Stadt	Insgesamt	23	4,0	67	11,7
14628230	Liebstadt, Stadt	bis 1949	17	4,6	31	8,5
14628230	Liebstadt, Stadt	1950 - 1989	5	(3,7)	8	(5,9)
14628230	Liebstadt, Stadt	1990 und später	-	-	27	37,0
14628240	Lohmen	Insgesamt	49	3,3	129	8,6
14628240	Lohmen	bis 1949	40	4,6	46	5,2
14628240	Lohmen	1950 - 1989	6	(2,1)	23	8,0
14628240	Lohmen	1990 und später	-	-	60	18,3
14628250	Müglitztal	Insgesamt	21	2,3	85	9,3
14628250	Müglitztal	bis 1949	17	3,7	36	7,9
14628250	Müglitztal	1950 - 1989	3	(1,5)	9	(4,4)
14628250	Müglitztal	1990 und später	-	-	47	18,2
14628260	Neustadt in Sachsen, Stadt	Insgesamt	158	2,3	1.965	28,4
14628260	Neustadt in Sachsen, Stadt	bis 1949	142	5,1	189	6,7
14628260	Neustadt in Sachsen, Stadt	1950 - 1989	14	0,5	1.558	53,5
14628260	Neustadt in Sachsen, Stadt	1990 und später	4	(0,3)	218	18,2
14628270	Pirna, Stadt	Insgesamt	156	0,7	7.895	35,4
14628270	Pirna, Stadt	bis 1949	126	1,5	681	8,3
14628270	Pirna, Stadt	1950 - 1989	23	0,2	6.038	59,3
14628270	Pirna, Stadt	1990 und später	3	(0,1)	1.175	29,7
14628300	Rabenau, Stadt	Insgesamt	40	1,9	242	11,3
14628300	Rabenau, Stadt	bis 1949	24	1,8	117	9,0
14628300	Rabenau, Stadt	1950 - 1989	18	6,3	3	(1,0)
14628300	Rabenau, Stadt	1990 und später	-	-	120	21,7
14628310	Rathen, Kurort	Insgesamt	-	-	39	18,8
14628310	Rathen, Kurort	bis 1949	-	-	24	15,6
14628310	Rathen, Kurort	1950 - 1989	-	-	-	-
14628310	Rathen, Kurort	1990 und später	-	-	16	41,0
14628320	Rathmannsdorf	Insgesamt	3	(0,6)	71	15,3
14628320	Rathmannsdorf	bis 1949	3	(0,8)	50	12,9
14628320	Rathmannsdorf	1950 - 1989	-	-	9	(23,1)
14628320	Rathmannsdorf	1990 und später	-	-	12	30,8
14628330	Reinhardtsdorf-Schöna	Insgesamt	35	5,0	73	10,4
14628330	Reinhardtsdorf-Schöna	bis 1949	33	6,6	53	10,7
14628330	Reinhardtsdorf-Schöna	1950 - 1989	-	-	3	(3,2)
14628330	Reinhardtsdorf-Schöna	1990 und später	-	-	14	13,0
14628340	Rosenthal-Bielatal	Insgesamt	35	4,8	57	7,9
14628340	Rosenthal-Bielatal	bis 1949	26	5,6	32	6,9
14628340	Rosenthal-Bielatal	1950 - 1989	11	7,6	8	(5,5)
14628340	Rosenthal-Bielatal	1990 und später	-	-	17	14,3
14628360	Sebnitz, Stadt	Insgesamt	112	2,1	877	16,1
14628360	Sebnitz, Stadt	bis 1949	90	2,5	538	15,2
14628360	Sebnitz, Stadt	1950 - 1989	16	1,9	208	24,4
14628360	Sebnitz, Stadt	1990 und später	-	-	132	12,5
14628370	Stadt Wehlen, Stadt	Insgesamt	43	5,5	67	8,6
14628370	Stadt Wehlen, Stadt	bis 1949	39	7,2	44	8,2
14628370	Stadt Wehlen, Stadt	1950 - 1989	4	(5,0)	10	12,5
14628370	Stadt Wehlen, Stadt	1990 und später	-	-	16	9,8
14628380	Stolpen, Stadt	Insgesamt	81	3,1	292	11,1
14628380	Stolpen, Stadt	bis 1949	65	4,7	111	8,1
14628380	Stolpen, Stadt	1950 - 1989	15	3,1	24	5,0
14628380	Stolpen, Stadt	1990 und später	-	-	156	20,2
14628390	Struppen	Insgesamt	32	2,6	144	11,9
14628390	Struppen	bis 1949	24	4,1	48	8,2
14628390	Struppen	1950 - 1989	5	(3,0)	9	(5,3)
14628390	Struppen	1990 und später	3	(0,7)	81	17,6
14628400	Tharandt, Stadt	Insgesamt	29	1,1	302	11,8
14628400	Tharandt, Stadt	bis 1949	23	1,6	58	4,1
14628400	Tharandt, Stadt	1950 - 1989	6	(1,5)	29	7,2
14628400	Tharandt, Stadt	1990 und später	-	-	215	28,4
14628410	Wilsdruff, Stadt	Insgesamt	158	2,3	932	13,5
14628410	Wilsdruff, Stadt	bis 1949	91	3,4	260	9,7
14628410	Wilsdruff, Stadt	1950 - 1989	37	4,6	50	6,2
14628410	Wilsdruff, Stadt	1990 und später	30	0,9	623	18,2
14729	Leipzig	Insgesamt	1.444	1,1	27.095	19,8
14729	Leipzig	bis 1949	1.137	2,0	5.903	10,5
14729	Leipzig	1950 - 1989	260	0,6	12.982	30,5
14729	Leipzig	1990 und später	40	0,1	8.210	21,7
14729010	Bad Lausick, Stadt	Insgesamt	56	1,3	1.006	24,0
14729010	Bad Lausick, Stadt	bis 1949	36	2,2	215	13,3
14729010	Bad Lausick, Stadt	1950 - 1989	19	1,3	351	23,4
14729010	Bad Lausick, Stadt	1990 und später	-	-	435	40,2
14729020	Belgershain	Insgesamt	11	0,7	308	19,8
14729020	Belgershain	bis 1949	9	(2,4)	69	18,3
14729020	Belgershain	1950 - 1989	3	(1,2)	34	13,5
14729020	Belgershain	1990 und später	-	-	203	21,9
14729030	Bennewitz	Insgesamt	18	0,7	434	17,2
14729030	Bennewitz	bis 1949	15	1,5	125	12,5
14729030	Bennewitz	1950 - 1989	5	(0,8)	119	20,0
14729030	Bennewitz	1990 und später	-	-	194	21,0
14729040	Böhlen, Stadt	Insgesamt	6	(0,2)	934	24,4
14729040	Böhlen, Stadt	bis 1949	6	(0,3)	101	4,4
14729040	Böhlen, Stadt	1950 - 1989	-	-	699	68,9
14729040	Böhlen, Stadt	1990 und später	-	-	134	25,3
14729050	Borna, Stadt	Insgesamt	22	0,2	4.015	35,1
14729050	Borna, Stadt	bis 1949	15	0,4	447	13,2
14729050	Borna, Stadt	1950 - 1989	7	(0,1)	3.122	49,4
14729050	Borna, Stadt	1990 und später	-	-	446	25,8
14729060	Borsdorf	Insgesamt	20	0,5	418	10,3
14729060	Borsdorf	bis 1949	16	1,4	52	4,7
14729060	Borsdorf	1950 - 1989	7	(1,2)	112	19,4
14729060	Borsdorf	1990 und später	-	-	255	10,7

AGS	Kreisfreie Stadt Landkreis Gemeinde Land	Baujahr	Insgesamt absolut	Insgesamt in %	Gas absolut	Gas in %	Heizöl absolut	Heizöl in %	Holz, Holzpellets absolut	Holz, Holzpellets in %
14729070	Brandis, Stadt	Insgesamt	4.739	100	3.594	75,8	488	10,3	106	2,2
14729070	Brandis, Stadt	bis 1949	1.654	100	1.358	82,1	129	7,8	47	2,8
14729070	Brandis, Stadt	1950 - 1989	992	100	645	65,0	243	24,5	38	3,8
14729070	Brandis, Stadt	1990 und später	2.092	100	1.591	76,1	112	5,4	20	1,0
14729080	Colditz, Stadt	Insgesamt	4.616	100	2.716	58,8	1.036	22,4	237	5,1
14729080	Colditz, Stadt	bis 1949	2.318	100	1.249	53,9	610	26,3	165	7,1
14729080	Colditz, Stadt	1950 - 1989	1.339	100	914	68,3	286	21,4	42	3,1
14729080	Colditz, Stadt	1990 und später	959	100	554	57,8	145	15,1	30	3,1
14729100	Elstertrebnitz	Insgesamt	597	100	356	59,6	144	24,1	16	2,7
14729100	Elstertrebnitz	bis 1949	331	100	191	57,7	99	29,9	12	3,6
14729100	Elstertrebnitz	1950 - 1989	72	100	27	37,5	30	41,7	4	(5,6)
14729100	Elstertrebnitz	1990 und später	198	100	134	67,7	17	8,6	-	-
14729140	Frohbürg, Stadt	Insgesamt	6.127	100	2.801	45,7	1.851	30,2	364	5,9
14729140	Frohbürg, Stadt	bis 1949	2.682	100	1.225	45,7	821	30,6	232	8,7
14729140	Frohbürg, Stadt	1950 - 1989	2.085	100	888	42,6	732	35,1	88	4,2
14729140	Frohbürg, Stadt	1990 und später	1.361	100	695	51,1	297	21,8	40	2,9
14729150	Geithain, Stadt	Insgesamt	3.758	100	2.088	55,6	555	14,8	161	4,3
14729150	Geithain, Stadt	bis 1949	1.420	100	922	64,9	239	16,8	104	7,3
14729150	Geithain, Stadt	1950 - 1989	1.696	100	775	45,7	200	11,8	35	2,1
14729150	Geithain, Stadt	1990 und später	645	100	392	60,8	116	18,0	22	3,4
14729160	Grimma, Stadt	Insgesamt	15.006	100	7.948	53,0	2.377	15,8	505	3,4
14729160	Grimma, Stadt	bis 1949	6.791	100	4.341	63,9	1.241	18,3	311	4,6
14729160	Grimma, Stadt	1950 - 1989	5.398	100	2.229	41,3	753	13,9	94	1,7
14729160	Grimma, Stadt	1990 und später	2.817	100	1.381	49,0	380	13,5	101	3,6
14729170	Groitzsch, Stadt	Insgesamt	4.038	100	2.673	66,2	765	18,9	106	2,6
14729170	Groitzsch, Stadt	bis 1949	1.872	100	1.173	62,7	423	22,6	82	4,4
14729170	Groitzsch, Stadt	1950 - 1989	1.221	100	874	71,6	222	18,2	11	0,9
14729170	Groitzsch, Stadt	1990 und später	946	100	625	66,1	124	13,1	14	1,5
14729190	Großpösna	Insgesamt	2.540	100	1.657	65,2	442	17,4	88	3,5
14729190	Großpösna	bis 1949	931	100	580	62,3	245	26,3	47	5,0
14729190	Großpösna	1950 - 1989	451	100	260	57,6	126	27,9	18	4,0
14729190	Großpösna	1990 und später	1.160	100	817	70,4	79	6,8	19	1,6
14729220	Kitzscher, Stadt	Insgesamt	2.864	100	1.301	45,4	380	13,3	44	1,5
14729220	Kitzscher, Stadt	bis 1949	1.063	100	726	68,3	208	19,6	28	2,6
14729220	Kitzscher, Stadt	1950 - 1989	1.354	100	369	27,3	94	6,9	11	0,8
14729220	Kitzscher, Stadt	1990 und später	450	100	206	45,8	76	16,9	11	2,4
14729245	Lossatal	Insgesamt	2.830	100	1.208	42,7	825	29,2	276	9,8
14729245	Lossatal	bis 1949	1.373	100	540	39,3	441	32,1	164	11,9
14729245	Lossatal	1950 - 1989	866	100	393	45,4	245	28,3	79	9,1
14729245	Lossatal	1990 und später	587	100	275	46,8	142	24,2	37	6,3
14729250	Machern	Insgesamt	3.238	100	2.011	62,1	540	16,7	86	2,7
14729250	Machern	bis 1949	750	100	376	50,1	213	28,4	44	5,9
14729250	Machern	1950 - 1989	545	100	276	50,6	164	30,1	17	3,1
14729250	Machern	1990 und später	1.937	100	1.359	70,2	165	8,5	20	1,0
14729260	Markkleeberg, Stadt	Insgesamt	12.950	100	11.141	86,0	480	3,7	106	0,8
14729260	Markkleeberg, Stadt	bis 1949	5.029	100	4.254	84,6	242	4,8	59	1,2
14729260	Markkleeberg, Stadt	1950 - 1989	3.436	100	3.240	94,3	118	3,4	18	0,5
14729260	Markkleeberg, Stadt	1990 und später	4.484	100	3.647	81,3	118	2,6	30	0,7
14729270	Markranstädt, Stadt	Insgesamt	8.133	100	5.887	72,4	802	9,9	122	1,5
14729270	Markranstädt, Stadt	bis 1949	3.938	100	2.810	71,4	492	12,5	78	2,0
14729270	Markranstädt, Stadt	1950 - 1989	910	100	616	67,7	189	20,8	20	2,2
14729270	Markranstädt, Stadt	1990 und später	3.284	100	2.460	74,9	124	3,8	23	0,7
14729300	Naunhof, Stadt	Insgesamt	4.246	100	3.433	80,9	252	5,9	63	1,5
14729300	Naunhof, Stadt	bis 1949	1.486	100	1.238	83,3	92	6,2	34	2,3
14729300	Naunhof, Stadt	1950 - 1989	753	100	620	82,3	77	10,2	12	1,6
14729300	Naunhof, Stadt	1990 und später	2.009	100	1.570	78,1	84	4,2	20	1,0
14729320	Neukieritzsch	Insgesamt	4.173	100	2.248	53,9	457	11,0	61	1,5
14729320	Neukieritzsch	bis 1949	1.506	100	843	56,0	268	17,8	40	2,7
14729320	Neukieritzsch	1950 - 1989	2.008	100	927	46,2	147	7,3	17	0,8
14729320	Neukieritzsch	1990 und später	659	100	479	72,7	44	6,7	7	(1,1)
14729330	Otterwisch	Insgesamt	612	100	338	55,2	151	24,7	30	4,9
14729330	Otterwisch	bis 1949	239	100	114	47,7	70	29,3	15	6,3
14729330	Otterwisch	1950 - 1989	197	100	108	54,8	72	36,5	3	(1,5)
14729330	Otterwisch	1990 und später	176	100	116	65,9	11	6,3	11	6,3
14729340	Parthenstein	Insgesamt	1.645	100	1.084	65,9	217	13,2	65	4,0
14729340	Parthenstein	bis 1949	578	100	347	60,0	116	20,1	36	6,2
14729340	Parthenstein	1950 - 1989	361	100	260	72,0	53	14,7	8	(2,2)
14729340	Parthenstein	1990 und später	707	100	473	66,9	51	7,2	18	2,5
14729350	Pegau, Stadt	Insgesamt	3.442	100	2.215	64,4	622	18,1	105	3,1
14729350	Pegau, Stadt	bis 1949	1.628	100	1.056	64,9	367	22,5	60	3,7
14729350	Pegau, Stadt	1950 - 1989	939	100	647	68,9	177	18,8	12	1,3
14729350	Pegau, Stadt	1990 und später	870	100	511	58,7	77	8,9	33	3,8
14729360	Regis-Breitingen, Stadt	Insgesamt	2.186	100	1.538	70,4	362	16,6	59	2,7
14729360	Regis-Breitingen, Stadt	bis 1949	931	100	614	66,0	211	22,7	17	1,8
14729360	Regis-Breitingen, Stadt	1950 - 1989	958	100	748	78,1	97	10,1	36	3,8
14729360	Regis-Breitingen, Stadt	1990 und später	297	100	176	59,3	54	18,2	6	(2,0)
14729370	Rötha, Stadt	Insgesamt	3.488	100	2.172	62,3	286	8,2	58	1,7
14729370	Rötha, Stadt	bis 1949	1.259	100	824	65,4	170	13,5	34	2,7
14729370	Rötha, Stadt	1950 - 1989	1.258	100	648	51,5	66	5,2	19	1,5
14729370	Rötha, Stadt	1990 und später	970	100	703	72,5	50	5,2	4	(0,4)
14729380	Thallwitz	Insgesamt	1.679	100	854	50,9	354	21,1	163	9,7
14729380	Thallwitz	bis 1949	776	100	342	44,1	192	24,7	91	11,7
14729380	Thallwitz	1950 - 1989	421	100	219	52,0	112	26,6	44	10,5
14729380	Thallwitz	1990 und später	483	100	293	60,7	45	9,3	25	5,2
14729400	Trebsen/Mulde, Stadt	Insgesamt	1.860	100	858	46,1	615	33,1	67	3,6
14729400	Trebsen/Mulde, Stadt	bis 1949	954	100	361	37,8	352	36,9	45	4,7
14729400	Trebsen/Mulde, Stadt	1950 - 1989	528	100	300	56,8	159	30,1	13	2,5
14729400	Trebsen/Mulde, Stadt	1990 und später	382	100	198	51,8	103	27,0	12	3,1
14729410	Wurzen, Stadt	Insgesamt	9.699	100	5.973	61,6	660	6,8	158	1,6
14729410	Wurzen, Stadt	bis 1949	4.536	100	3.374	74,4	378	8,3	125	2,8
14729410	Wurzen, Stadt	1950 - 1989	3.718	100	1.542	41,5	220	5,9	15	0,4
14729410	Wurzen, Stadt	1990 und später	1.445	100	1.050	72,7	56	3,9	17	1,2
14729430	Zwenkau, Stadt	Insgesamt	4.655	100	3.318	71,3	617	13,3	102	2,2
14729430	Zwenkau, Stadt	bis 1949	2.479	100	1.797	72,5	385	15,5	60	2,4
14729430	Zwenkau, Stadt	1950 - 1989	747	100	557	74,6	141	18,9	13	1,7
14729430	Zwenkau, Stadt	1990 und später	1.429	100	963	67,4	90	6,3	27	1,9
14730	Nordsachsen	Insgesamt	106.056	100	60.401	57,0	17.613	16,6	4.132	3,9
14730	Nordsachsen	bis 1949	40.337	100	24.776	61,4	8.209	20,4	2.444	6,1
14730	Nordsachsen	1950 - 1989	38.970	100	19.669	50,5	6.189	15,9	1.085	2,8
14730	Nordsachsen	1990 und später	26.749	100	15.955	59,6	3.215	12,0	604	2,3

AGS	Kreisfreie Stadt Landkreis Gemeinde Land	Baujahr	Kohle absolut	Kohle in %	Sonstige absolut	Sonstige in %
14729070	Brandis, Stadt	Insgesamt	46	1,0	506	10,7
14729070	Brandis, Stadt	bis 1949	33	2,0	84	5,1
14729070	Brandis, Stadt	1950 - 1989	11	1,1	52	5,2
14729070	Brandis, Stadt	1990 und später	-	-	371	17,7
14729080	Colditz, Stadt	Insgesamt	101	2,2	526	11,4
14729080	Colditz, Stadt	bis 1949	82	3,5	216	9,3
14729080	Colditz, Stadt	1950 - 1989	18	1,3	80	6,0
14729080	Colditz, Stadt	1990 und später	-	-	229	23,9
14729100	Elstertrebnitz	Insgesamt	12	2,0	69	11,6
14729100	Elstertrebnitz	bis 1949	5	(1,5)	20	6,0
14729100	Elstertrebnitz	1950 - 1989	3	(4,2)	6	(8,3)
14729100	Elstertrebnitz	1990 und später	3	(1,5)	44	22,2
14729140	Frohburg, Stadt	Insgesamt	83	1,4	1.028	16,8
14729140	Frohburg, Stadt	bis 1949	68	2,5	338	12,6
14729140	Frohburg, Stadt	1950 - 1989	17	0,8	360	17,3
14729140	Frohburg, Stadt	1990 und später	-	-	330	24,2
14729150	Geithain, Stadt	Insgesamt	41	1,1	914	24,3
14729150	Geithain, Stadt	bis 1949	29	2,0	126	8,9
14729150	Geithain, Stadt	1950 - 1989	13	0,8	669	39,4
14729150	Geithain, Stadt	1990 und später	-	-	118	18,3
14729160	Grimma, Stadt	Insgesamt	307	2,0	3.874	25,8
14729160	Grimma, Stadt	bis 1949	255	3,8	641	9,4
14729160	Grimma, Stadt	1950 - 1989	39	0,7	2.286	42,3
14729160	Grimma, Stadt	1990 und später	13	0,5	944	33,5
14729170	Groitzsch, Stadt	Insgesamt	17	0,4	475	11,8
14729170	Groitzsch, Stadt	bis 1949	17	0,9	176	9,4
14729170	Groitzsch, Stadt	1950 - 1989	-	-	112	9,2
14729170	Groitzsch, Stadt	1990 und später	-	-	189	20,0
14729190	Großpösna	Insgesamt	33	1,3	321	12,6
14729190	Großpösna	bis 1949	8	(0,9)	51	5,5
14729190	Großpösna	1950 - 1989	22	4,9	26	5,8
14729190	Großpösna	1990 und später	3	(0,3)	240	20,7
14729220	Kitzscher, Stadt	Insgesamt	20	0,7	1.125	39,3
14729220	Kitzscher, Stadt	bis 1949	17	1,6	83	7,8
14729220	Kitzscher, Stadt	1950 - 1989	3	(0,2)	883	65,2
14729220	Kitzscher, Stadt	1990 und später	-	-	159	35,3
14729245	Lossatal	Insgesamt	79	2,8	438	15,5
14729245	Lossatal	bis 1949	52	3,8	180	13,1
14729245	Lossatal	1950 - 1989	25	2,9	125	14,4
14729245	Lossatal	1990 und später	3	(0,5)	135	23,0
14729250	Machern	Insgesamt	40	1,2	560	17,3
14729250	Machern	bis 1949	22	2,9	91	12,1
14729250	Machern	1950 - 1989	17	3,1	75	13,8
14729250	Machern	1990 und später	3	(0,2)	392	20,2
14729260	Markkleeberg, Stadt	Insgesamt	35	0,3	1.192	9,2
14729260	Markkleeberg, Stadt	bis 1949	26	0,5	449	8,9
14729260	Markkleeberg, Stadt	1950 - 1989	3	(0,1)	51	1,5
14729260	Markkleeberg, Stadt	1990 und später	3	(0,1)	696	15,5
14729270	Markranstädt, Stadt	Insgesamt	43	0,5	1.279	15,7
14729270	Markranstädt, Stadt	bis 1949	31	0,8	525	13,3
14729270	Markranstädt, Stadt	1950 - 1989	9	(1,0)	78	8,6
14729270	Markranstädt, Stadt	1990 und später	-	-	675	20,6
14729300	Naunhof, Stadt	Insgesamt	14	0,3	483	11,4
14729300	Naunhof, Stadt	bis 1949	17	1,1	110	7,4
14729300	Naunhof, Stadt	1950 - 1989	-	-	43	5,7
14729300	Naunhof, Stadt	1990 und später	3	(0,1)	331	16,5
14729320	Neukieritzsch	Insgesamt	20	0,5	1.389	33,3
14729320	Neukieritzsch	bis 1949	20	1,3	334	22,2
14729320	Neukieritzsch	1950 - 1989	-	-	922	45,9
14729320	Neukieritzsch	1990 und später	-	-	134	20,3
14729330	Otterwisch	Insgesamt	9	(1,5)	87	14,2
14729330	Otterwisch	bis 1949	7	(2,9)	32	13,4
14729330	Otterwisch	1950 - 1989	-	-	13	6,6
14729330	Otterwisch	1990 und später	-	-	34	19,3
14729340	Parthenstein	Insgesamt	31	1,9	251	15,3
14729340	Parthenstein	bis 1949	25	4,3	57	9,9
14729340	Parthenstein	1950 - 1989	9	(2,5)	31	8,6
14729340	Parthenstein	1990 und später	-	-	163	23,1
14729350	Pegau, Stadt	Insgesamt	27	0,8	471	13,7
14729350	Pegau, Stadt	bis 1949	24	1,5	119	7,3
14729350	Pegau, Stadt	1950 - 1989	-	-	101	10,8
14729350	Pegau, Stadt	1990 und später	-	-	253	29,1
14729360	Regis-Breitingen, Stadt	Insgesamt	14	0,6	214	9,8
14729360	Regis-Breitingen, Stadt	bis 1949	14	1,5	76	8,2
14729360	Regis-Breitingen, Stadt	1950 - 1989	-	-	75	7,8
14729360	Regis-Breitingen, Stadt	1990 und später	-	-	70	23,6
14729370	Rötha, Stadt	Insgesamt	10	0,3	960	27,5
14729370	Rötha, Stadt	bis 1949	10	0,8	224	17,8
14729370	Rötha, Stadt	1950 - 1989	-	-	526	41,8
14729370	Rötha, Stadt	1990 und später	-	-	209	21,5
14729380	Thallwitz	Insgesamt	43	2,6	266	15,8
14729380	Thallwitz	bis 1949	32	4,1	119	15,3
14729380	Thallwitz	1950 - 1989	9	(2,1)	38	9,0
14729380	Thallwitz	1990 und später	3	(0,6)	114	23,6
14729400	Trebsen/Mulde, Stadt	Insgesamt	35	1,9	283	15,2
14729400	Trebsen/Mulde, Stadt	bis 1949	30	3,1	167	17,5
14729400	Trebsen/Mulde, Stadt	1950 - 1989	4	(0,8)	49	9,3
14729400	Trebsen/Mulde, Stadt	1990 und später	-	-	68	17,8
14729410	Wurzen, Stadt	Insgesamt	214	2,2	2.695	27,8
14729410	Wurzen, Stadt	bis 1949	202	4,5	463	10,2
14729410	Wurzen, Stadt	1950 - 1989	15	0,4	1.921	51,7
14729410	Wurzen, Stadt	1990 und später	3	(0,2)	310	21,5
14729430	Zwenkau, Stadt	Insgesamt	29	0,6	591	12,7
14729430	Zwenkau, Stadt	bis 1949	26	1,0	210	8,5
14729430	Zwenkau, Stadt	1950 - 1989	5	(0,7)	34	4,6
14729430	Zwenkau, Stadt	1990 und später	-	-	350	24,5
14730	Nordsachsen	Insgesamt	1.099	1,0	22.815	21,5
14730	Nordsachsen	bis 1949	818	2,0	4.089	10,1
14730	Nordsachsen	1950 - 1989	249	0,6	11.782	30,2
14730	Nordsachsen	1990 und später	27	0,1	6.948	26,0

AGS	Kreisfreie Stadt Landkreis Gemeinde Land	Baujahr	Insgesamt absolut	Insgesamt in %	Gas absolut	Gas in %	Heizöl absolut	Heizöl in %	Holz, Holzpellets absolut	Holz, Holzpellets in %
14730010	Arzberg	Insgesamt	979	100	370	37,8	332	33,9	114	11,6
14730010	Arzberg	bis 1949	416	100	106	25,5	160	38,5	68	16,3
14730010	Arzberg	1950 - 1989	360	100	154	42,8	114	31,7	37	10,3
14730010	Arzberg	1990 und später	202	100	108	53,5	63	31,2	12	5,9
14730020	Bad Dübén, Stadt	Insgesamt	4.403	100	2.331	52,9	648	14,7	97	2,2
14730020	Bad Dübén, Stadt	bis 1949	1.089	100	728	66,9	218	20,0	34	3,1
14730020	Bad Dübén, Stadt	1950 - 1989	2.257	100	1.005	44,5	274	12,1	42	1,9
14730020	Bad Dübén, Stadt	1990 und später	1.055	100	600	56,9	156	14,8	21	2,0
14730030	Beilrode	Insgesamt	2.073	100	1.007	48,6	625	30,1	162	7,8
14730030	Beilrode	bis 1949	886	100	326	36,8	326	36,8	112	12,6
14730030	Beilrode	1950 - 1989	672	100	366	54,5	225	33,5	32	4,8
14730030	Beilrode	1990 und später	514	100	310	60,3	75	14,6	18	3,5
14730045	Belgern-Schildau, Stadt	Insgesamt	3.746	100	1.998	53,3	782	20,9	416	11,1
14730045	Belgern-Schildau, Stadt	bis 1949	1.808	100	919	50,8	384	21,2	261	14,4
14730045	Belgern-Schildau, Stadt	1950 - 1989	1.201	100	695	57,9	270	22,5	108	9,0
14730045	Belgern-Schildau, Stadt	1990 und später	736	100	382	51,9	128	17,4	48	6,5
14730050	Cavertitz	Insgesamt	1.024	100	242	23,6	364	35,5	179	17,5
14730050	Cavertitz	bis 1949	523	100	92	17,6	205	39,2	110	21,0
14730050	Cavertitz	1950 - 1989	309	100	91	29,4	120	38,8	51	16,5
14730050	Cavertitz	1990 und später	192	100	58	30,2	42	21,9	19	9,9
14730060	Dahlen, Stadt	Insgesamt	2.197	100	1.364	62,1	353	16,1	212	9,6
14730060	Dahlen, Stadt	bis 1949	1.165	100	759	65,2	151	13,0	132	11,3
14730060	Dahlen, Stadt	1950 - 1989	621	100	349	56,2	134	21,6	58	9,3
14730060	Dahlen, Stadt	1990 und später	416	100	256	61,5	64	15,4	19	4,6
14730070	Delitzsch, Stadt	Insgesamt	14.626	100	8.901	60,9	982	6,7	110	0,8
14730070	Delitzsch, Stadt	bis 1949	4.790	100	3.669	76,6	377	7,9	70	1,5
14730070	Delitzsch, Stadt	1950 - 1989	6.499	100	2.663	41,0	415	6,4	26	0,4
14730070	Delitzsch, Stadt	1990 und später	3.333	100	2.569	77,1	192	5,8	14	0,4
14730080	Doberschütz	Insgesamt	1.931	100	801	41,5	652	33,8	153	7,9
14730080	Doberschütz	bis 1949	749	100	262	35,0	314	41,9	89	11,9
14730080	Doberschütz	1950 - 1989	603	100	270	44,8	221	36,7	45	7,5
14730080	Doberschütz	1990 und später	580	100	269	46,4	117	20,2	19	3,3
14730090	Dommitzsch, Stadt	Insgesamt	1.273	100	942	74,0	123	9,7	111	8,7
14730090	Dommitzsch, Stadt	bis 1949	625	100	477	76,3	53	8,5	54	8,6
14730090	Dommitzsch, Stadt	1950 - 1989	498	100	380	76,3	49	9,8	45	9,0
14730090	Dommitzsch, Stadt	1990 und später	149	100	86	57,7	18	12,1	13	8,7
14730100	Dreiheide	Insgesamt	943	100	466	49,4	214	22,7	105	11,1
14730100	Dreiheide	bis 1949	308	100	131	42,5	93	30,2	47	15,3
14730100	Dreiheide	1950 - 1989	235	100	102	43,4	60	25,5	42	17,9
14730100	Dreiheide	1990 und später	399	100	231	57,9	60	15,0	17	4,3
14730110	Eilenburg, Stadt	Insgesamt	9.367	100	6.349	67,8	647	6,9	92	1,0
14730110	Eilenburg, Stadt	bis 1949	3.437	100	2.711	78,9	297	8,6	49	1,4
14730110	Eilenburg, Stadt	1950 - 1989	4.355	100	2.554	58,6	228	5,2	19	0,4
14730110	Eilenburg, Stadt	1990 und später	1.576	100	1.085	68,8	123	7,8	24	1,5
14730120	Elsnig	Insgesamt	664	100	304	45,8	179	27,0	77	11,6
14730120	Elsnig	bis 1949	337	100	159	47,2	85	25,2	43	12,8
14730120	Elsnig	1950 - 1989	219	100	102	46,6	80	36,5	23	10,5
14730120	Elsnig	1990 und später	107	100	37	34,6	18	16,8	11	10,3
14730140	Jesewitz	Insgesamt	1.404	100	552	39,3	499	35,5	37	2,6
14730140	Jesewitz	bis 1949	495	100	135	27,3	244	49,3	23	4,6
14730140	Jesewitz	1950 - 1989	336	100	140	41,7	165	49,1	10	3,0
14730140	Jesewitz	1990 und später	571	100	277	48,5	92	16,1	5	(0,9)
14730150	Krostitz	Insgesamt	1.954	100	728	37,3	793	40,6	66	3,4
14730150	Krostitz	bis 1949	770	100	182	23,6	466	60,5	46	6,0
14730150	Krostitz	1950 - 1989	361	100	143	39,6	184	51,0	10	2,8
14730150	Krostitz	1990 und später	824	100	403	48,9	142	17,2	11	1,3
14730160	Laußig	Insgesamt	1.926	100	418	21,7	754	39,1	186	9,7
14730160	Laußig	bis 1949	498	100	113	22,7	239	48,0	69	13,9
14730160	Laußig	1950 - 1989	1.020	100	207	20,3	355	34,8	74	7,3
14730160	Laußig	1990 und später	405	100	98	24,2	162	40,0	42	10,4
14730170	Liebschützberg	Insgesamt	1.402	100	522	37,2	493	35,2	127	9,1
14730170	Liebschützberg	bis 1949	713	100	221	31,0	253	35,5	98	13,7
14730170	Liebschützberg	1950 - 1989	421	100	202	48,0	159	37,8	16	3,8
14730170	Liebschützberg	1990 und später	271	100	98	36,2	81	29,9	14	5,2
14730180	Löbnitz	Insgesamt	1.028	100	174	16,9	507	49,3	51	5,0
14730180	Löbnitz	bis 1949	377	100	52	13,8	238	63,1	26	6,9
14730180	Löbnitz	1950 - 1989	431	100	85	19,7	199	46,2	19	4,4
14730180	Löbnitz	1990 und später	221	100	39	17,6	70	31,7	5	(2,3)
14730190	Mockrehna	Insgesamt	2.357	100	862	36,6	725	30,8	263	11,2
14730190	Mockrehna	bis 1949	1.000	100	430	43,0	324	32,4	140	14,0
14730190	Mockrehna	1950 - 1989	783	100	192	24,5	292	37,3	85	10,9
14730190	Mockrehna	1990 und später	580	100	239	41,2	109	18,8	33	5,7
14730200	Mügeln, Stadt	Insgesamt	3.090	100	1.777	57,5	757	24,5	129	4,2
14730200	Mügeln, Stadt	bis 1949	1.542	100	855	55,4	356	23,1	82	5,3
14730200	Mügeln, Stadt	1950 - 1989	1.070	100	650	60,7	298	27,9	38	3,6
14730200	Mügeln, Stadt	1990 und später	478	100	276	57,7	102	21,3	11	2,3
14730210	Naundorf	Insgesamt	1.072	100	451	42,1	407	38,0	50	4,7
14730210	Naundorf	bis 1949	488	100	194	39,8	175	35,9	33	6,8
14730210	Naundorf	1950 - 1989	320	100	136	42,5	151	47,2	11	3,4
14730210	Naundorf	1990 und später	262	100	120	45,8	77	29,4	7	(2,7)
14730230	Oschatz, Stadt	Insgesamt	8.170	100	6.061	74,2	505	6,2	106	1,3
14730230	Oschatz, Stadt	bis 1949	3.153	100	2.600	82,5	195	6,2	62	2,0
14730230	Oschatz, Stadt	1950 - 1989	2.860	100	2.189	76,5	218	7,6	30	1,0
14730230	Oschatz, Stadt	1990 und später	2.162	100	1.266	58,6	97	4,5	11	0,5
14730250	Rackwitz	Insgesamt	2.719	100	1.648	60,6	400	14,7	61	2,2
14730250	Rackwitz	bis 1949	617	100	336	54,5	185	30,0	34	5,5
14730250	Rackwitz	1950 - 1989	1.148	100	901	78,5	124	10,8	20	1,7
14730250	Rackwitz	1990 und später	957	100	412	43,1	94	9,8	7	(0,7)
14730270	Schkeuditz, Stadt	Insgesamt	10.034	100	5.374	53,6	1.595	15,9	235	2,3
14730270	Schkeuditz, Stadt	bis 1949	3.453	100	2.094	60,6	793	23,0	189	5,5
14730270	Schkeuditz, Stadt	1950 - 1989	3.647	100	1.574	43,2	467	12,8	16	0,4
14730270	Schkeuditz, Stadt	1990 und später	2.926	100	1.702	58,2	336	11,5	30	1,0
14730280	Schönwölkau	Insgesamt	1.281	100	336	26,2	602	47,0	111	8,7
14730280	Schönwölkau	bis 1949	523	100	68	13,0	310	59,3	63	12,0
14730280	Schönwölkau	1950 - 1989	299	100	56	18,7	183	61,2	36	12,0
14730280	Schönwölkau	1990 und später	464	100	211	45,5	107	23,1	12	2,6
14730300	Taucha, Stadt	Insgesamt	8.239	100	6.288	76,3	793	9,6	117	1,4
14730300	Taucha, Stadt	bis 1949	3.500	100	2.785	79,6	397	11,3	42	1,2
14730300	Taucha, Stadt	1950 - 1989	1.169	100	842	72,0	245	21,0	25	2,1
14730300	Taucha, Stadt	1990 und später	3.570	100	2.660	74,5	146	4,1	50	1,4

AGS	Kreisfreie Stadt Landkreis Gemeinde Land	Baujahr	Kohle absolut	Kohle in %	Sonstige absolut	Sonstige in %
14730010	Arzberg	Insgesamt	67	6,8	97	9,9
14730010	Arzberg	bis 1949	35	8,4	51	12,3
14730010	Arzberg	1950 - 1989	27	7,5	31	8,6
14730010	Arzberg	1990 und später	3	(1,5)	18	8,9
14730020	Bad Dübén, Stadt	Insgesamt	19	0,4	1.313	29,8
14730020	Bad Dübén, Stadt	bis 1949	13	1,2	96	8,8
14730020	Bad Dübén, Stadt	1950 - 1989	4	(0,2)	938	41,6
14730020	Bad Dübén, Stadt	1990 und später	-	-	280	26,5
14730030	Beilrode	Insgesamt	37	1,8	241	11,6
14730030	Beilrode	bis 1949	23	2,6	97	10,9
14730030	Beilrode	1950 - 1989	13	1,9	37	5,5
14730030	Beilrode	1990 und später	-	-	114	22,2
14730045	Belgern-Schildau, Stadt	Insgesamt	59	1,6	489	13,1
14730045	Belgern-Schildau, Stadt	bis 1949	45	2,5	199	11,0
14730045	Belgern-Schildau, Stadt	1950 - 1989	9	(0,7)	117	9,7
14730045	Belgern-Schildau, Stadt	1990 und später	4	(0,5)	174	23,6
14730050	Cavertitz	Insgesamt	20	2,0	220	21,5
14730050	Cavertitz	bis 1949	14	2,7	101	19,3
14730050	Cavertitz	1950 - 1989	3	(1,0)	44	14,2
14730050	Cavertitz	1990 und später	3	(1,6)	70	36,5
14730060	Dahlen, Stadt	Insgesamt	33	1,5	234	10,7
14730060	Dahlen, Stadt	bis 1949	28	2,4	89	7,6
14730060	Dahlen, Stadt	1950 - 1989	7	(1,1)	70	11,3
14730060	Dahlen, Stadt	1990 und später	-	-	75	18,0
14730070	Delitzsch, Stadt	Insgesamt	56	0,4	4.577	31,3
14730070	Delitzsch, Stadt	bis 1949	51	1,1	624	13,0
14730070	Delitzsch, Stadt	1950 - 1989	4	(0,1)	3.390	52,2
14730070	Delitzsch, Stadt	1990 und später	-	-	562	16,9
14730080	Doberschütz	Insgesamt	26	1,3	297	15,4
14730080	Doberschütz	bis 1949	21	2,8	59	7,9
14730080	Doberschütz	1950 - 1989	7	(1,2)	65	10,8
14730080	Doberschütz	1990 und später	-	-	173	29,8
14730090	Dommitzsch, Stadt	Insgesamt	15	1,2	80	6,3
14730090	Dommitzsch, Stadt	bis 1949	15	2,4	25	4,0
14730090	Dommitzsch, Stadt	1950 - 1989	-	-	29	5,8
14730090	Dommitzsch, Stadt	1990 und später	-	-	30	20,1
14730100	Dreiheide	Insgesamt	7	(0,7)	155	16,4
14730100	Dreiheide	bis 1949	7	(2,3)	31	10,1
14730100	Dreiheide	1950 - 1989	-	-	30	12,8
14730100	Dreiheide	1990 und später	-	-	93	23,3
14730110	Eilenburg, Stadt	Insgesamt	52	0,6	2.226	23,8
14730110	Eilenburg, Stadt	bis 1949	25	0,7	355	10,3
14730110	Eilenburg, Stadt	1950 - 1989	25	0,6	1.534	35,2
14730110	Eilenburg, Stadt	1990 und später	3	(0,2)	337	21,4
14730120	Elsnig	Insgesamt	9	(1,4)	93	14,0
14730120	Elsnig	bis 1949	9	(2,7)	40	11,9
14730120	Elsnig	1950 - 1989	-	-	13	5,9
14730120	Elsnig	1990 und später	-	-	40	37,4
14730140	Jesewitz	Insgesamt	24	1,7	292	20,8
14730140	Jesewitz	bis 1949	13	2,6	80	16,2
14730140	Jesewitz	1950 - 1989	9	(2,7)	17	5,1
14730140	Jesewitz	1990 und später	3	(0,5)	195	34,2
14730150	Krostitz	Insgesamt	12	0,6	354	18,1
14730150	Krostitz	bis 1949	6	(0,8)	72	9,4
14730150	Krostitz	1950 - 1989	-	-	20	5,5
14730150	Krostitz	1990 und später	-	-	262	31,8
14730160	Laußig	Insgesamt	20	1,0	548	28,5
14730160	Laußig	bis 1949	7	(1,4)	67	13,5
14730160	Laußig	1950 - 1989	12	1,2	373	36,6
14730160	Laußig	1990 und später	-	-	108	26,7
14730170	Liebschützberg	Insgesamt	49	3,5	214	15,3
14730170	Liebschützberg	bis 1949	32	4,5	109	15,3
14730170	Liebschützberg	1950 - 1989	18	4,3	25	5,9
14730170	Liebschützberg	1990 und später	-	-	74	27,3
14730180	Löbnitz	Insgesamt	13	1,3	284	27,6
14730180	Löbnitz	bis 1949	8	(2,1)	58	15,4
14730180	Löbnitz	1950 - 1989	5	(1,2)	123	28,5
14730180	Löbnitz	1990 und später	-	-	104	47,1
14730190	Mockrehna	Insgesamt	46	2,0	459	19,5
14730190	Mockrehna	bis 1949	32	3,2	70	7,0
14730190	Mockrehna	1950 - 1989	10	1,3	196	25,0
14730190	Mockrehna	1990 und später	3	(0,5)	192	33,1
14730200	Mügeln, Stadt	Insgesamt	81	2,6	345	11,2
14730200	Mügeln, Stadt	bis 1949	62	4,0	190	12,3
14730200	Mügeln, Stadt	1950 - 1989	21	2,0	64	6,0
14730200	Mügeln, Stadt	1990 und später	-	-	91	19,0
14730210	Naundorf	Insgesamt	31	2,9	135	12,6
14730210	Naundorf	bis 1949	27	5,5	52	10,7
14730210	Naundorf	1950 - 1989	-	-	15	4,7
14730210	Naundorf	1990 und später	-	-	63	24,0
14730230	Oschatz, Stadt	Insgesamt	71	0,9	1.432	17,5
14730230	Oschatz, Stadt	bis 1949	51	1,6	240	7,6
14730230	Oschatz, Stadt	1950 - 1989	18	0,6	399	14,0
14730230	Oschatz, Stadt	1990 und später	-	-	788	36,4
14730250	Rackwitz	Insgesamt	14	0,5	591	21,7
14730250	Rackwitz	bis 1949	6	(1,0)	50	8,1
14730250	Rackwitz	1950 - 1989	13	1,1	96	8,4
14730250	Rackwitz	1990 und später	-	-	446	46,6
14730270	Schkeuditz, Stadt	Insgesamt	77	0,8	2.754	27,4
14730270	Schkeuditz, Stadt	bis 1949	69	2,0	312	9,0
14730270	Schkeuditz, Stadt	1950 - 1989	4	(0,1)	1.583	43,4
14730270	Schkeuditz, Stadt	1990 und später	3	(0,1)	856	29,3
14730280	Schönwölkau	Insgesamt	16	1,2	216	16,9
14730280	Schönwölkau	bis 1949	9	(1,7)	69	13,2
14730280	Schönwölkau	1950 - 1989	6	(2,0)	14	4,7
14730280	Schönwölkau	1990 und später	-	-	127	27,4
14730300	Taucha, Stadt	Insgesamt	39	0,5	1.004	12,2
14730300	Taucha, Stadt	bis 1949	40	1,1	234	6,7
14730300	Taucha, Stadt	1950 - 1989	-	-	63	5,4
14730300	Taucha, Stadt	1990 und später	-	-	711	19,9

AGS	Kreisfreie Stadt Landkreis Gemeinde Land	Baujahr	Insgesamt absolut	Insgesamt in %	Gas absolut	Gas in %	Heizöl absolut	Heizöl in %	Holz, Holzpellets absolut	Holz, Holzpellets in %
14730310	Torgau, Stadt	Insgesamt	10.949	100	7.407	67,7	518	4,7	210	1,9
14730310	Torgau, Stadt	bis 1949	3.936	100	3.358	85,3	188	4,8	117	3,0
14730310	Torgau, Stadt	1950 - 1989	5.291	100	2.857	54,0	237	4,5	50	0,9
14730310	Torgau, Stadt	1990 und später	1.722	100	1.190	69,1	94	5,5	44	2,6
14730320	Trossin	Insgesamt	627	100	167	26,6	243	38,8	136	21,7
14730320	Trossin	bis 1949	308	100	72	23,4	122	39,6	74	24,0
14730320	Trossin	1950 - 1989	228	100	69	30,3	96	42,1	43	18,9
14730320	Trossin	1990 und später	89	100	24	27,0	25	28,1	19	21,3
14730330	Wermsdorf	Insgesamt	2.562	100	1.307	51,0	564	22,0	190	7,4
14730330	Wermsdorf	bis 1949	1.240	100	558	45,0	273	22,0	129	10,4
14730330	Wermsdorf	1950 - 1989	614	100	319	52,0	190	30,9	35	5,7
14730330	Wermsdorf	1990 und später	708	100	429	60,6	102	14,4	26	3,7
14730340	Wiedemar	Insgesamt	2.630	100	852	32,4	1.080	41,1	100	3,8
14730340	Wiedemar	bis 1949	1.128	100	275	24,4	596	52,8	78	6,9
14730340	Wiedemar	1950 - 1989	609	100	169	27,8	258	42,4	13	2,1
14730340	Wiedemar	1990 und später	893	100	408	45,7	226	25,3	9	(1,0)
14730360	Zschempplin	Insgesamt	1.390	100	407	29,3	472	34,0	132	9,5
14730360	Zschempplin	bis 1949	470	100	99	21,1	194	41,3	63	13,4
14730360	Zschempplin	1950 - 1989	523	100	202	38,6	172	32,9	35	6,7
14730360	Zschempplin	1990 und später	395	100	100	25,3	107	27,1	30	7,6
14	Freistaat Sachsen	Insgesamt	2.261.451	100	1.203.699	53,2	225.136	10,0	71.618	3,2
14	Freistaat Sachsen	bis 1949	1.049.602	100	696.723	66,4	123.242	11,7	46.902	4,5
14	Freistaat Sachsen	1950 - 1989	730.050	100	224.927	30,8	60.195	8,2	13.224	1,8
14	Freistaat Sachsen	1990 und später	481.800	100	282.049	58,5	41.699	8,7	11.492	2,4

[Zeichenerklärung](#)

AGS	Kreisfreie Stadt Landkreis Gemeinde Land	Baujahr	Kohle absolut	Kohle in %	Sonstige absolut	Sonstige in %
14730310	Torgau, Stadt	Insgesamt	47	0,4	2.764	25,2
14730310	Torgau, Stadt	bis 1949	43	1,1	231	5,9
14730310	Torgau, Stadt	1950 - 1989	3	(0,1)	2.142	40,5
14730310	Torgau, Stadt	1990 und später	-	-	390	22,6
14730320	Trossin	Insgesamt	11	1,8	73	11,6
14730320	Trossin	bis 1949	12	3,9	30	9,7
14730320	Trossin	1950 - 1989	3	(1,3)	19	8,3
14730320	Trossin	1990 und später	-	-	18	20,2
14730330	Wermsdorf	Insgesamt	64	2,5	436	17,0
14730330	Wermsdorf	bis 1949	49	4,0	231	18,6
14730330	Wermsdorf	1950 - 1989	11	1,8	59	9,6
14730330	Wermsdorf	1990 und später	4	(0,6)	146	20,6
14730340	Wiedemar	Insgesamt	67	2,5	531	20,2
14730340	Wiedemar	bis 1949	56	5,0	119	10,5
14730340	Wiedemar	1950 - 1989	7	(1,1)	164	26,9
14730340	Wiedemar	1990 und später	5	(0,6)	250	28,0
14730360	Zschepplin	Insgesamt	12	0,9	371	26,7
14730360	Zschepplin	bis 1949	10	2,1	103	21,9
14730360	Zschepplin	1950 - 1989	3	(0,6)	107	20,5
14730360	Zschepplin	1990 und später	-	-	156	39,5
14	Freistaat Sachsen	Insgesamt	26.900	1,2	734.102	32,5
14	Freistaat Sachsen	bis 1949	22.042	2,1	160.697	15,3
14	Freistaat Sachsen	1950 - 1989	4.060	0,6	427.647	58,6
14	Freistaat Sachsen	1990 und später	799	0,2	145.761	30,3

[Zeichenerklärung](#)

11. Wohnungen in Wohngebäuden am 15. Mai 2022 nach Heizungsart, Wohnungsnutzung und Gemeinden

AGS	Kreisfreie Stadt Landkreis Gemeinde Land	Art der Wohnungsnutzung	Insgesamt absolut	Insgesamt in %	Fernheizung (Fernwärme) absolut	Fernheizung (Fernwärme) in %	Blockheizung absolut	Blockheizung in %	Zentral- heizung absolut	Zentral- heizung in %
14511000	Chemnitz, Stadt	Insgesamt	147.443	100	67.556	45,8	5.231	3,5	67.780	46,0
14511000	Chemnitz, Stadt	Von Eigentümer/-in bewohnt	24.306	100	2.263	9,3	376	1,5	19.131	78,7
14511000	Chemnitz, Stadt	Zu Wohnzwecken vermietet	106.854	100	57.093	53,4	4.391	4,1	42.338	39,6
14511000	Chemnitz, Stadt	Leer stehend	16.128	100	8.194	50,8	462	2,9	6.180	38,3
14612000	Dresden, Stadt	Insgesamt	309.024	100	150.790	48,8	4.919	1,6	140.930	45,6
14612000	Dresden, Stadt	Von Eigentümer/-in bewohnt	49.564	100	7.149	14,4	716	1,4	37.531	75,7
14612000	Dresden, Stadt	Zu Wohnzwecken vermietet	246.327	100	137.980	56,0	4.069	1,7	97.260	39,5
14612000	Dresden, Stadt	Leer stehend	12.216	100	5.417	44,3	118	1,0	5.567	45,6
14713000	Leipzig, Stadt	Insgesamt	339.030	100	145.694	43,0	3.068	0,9	174.615	51,5
14713000	Leipzig, Stadt	Von Eigentümer/-in bewohnt	43.671	100	5.662	13,0	658	1,5	33.167	75,9
14713000	Leipzig, Stadt	Zu Wohnzwecken vermietet	280.146	100	133.005	47,5	2.307	0,8	134.680	48,1
14713000	Leipzig, Stadt	Leer stehend	14.789	100	6.942	46,9	96	0,6	6.478	43,8
14521	Erzgebirgskreis	Insgesamt	182.767	100	28.045	15,3	4.535	2,5	126.176	69,0
14521	Erzgebirgskreis	Von Eigentümer/-in bewohnt	73.804	100	1.969	2,7	856	1,2	60.801	82,4
14521	Erzgebirgskreis	Zu Wohnzwecken vermietet	86.347	100	21.549	25,0	3.004	3,5	52.572	60,9
14521	Erzgebirgskreis	Leer stehend	21.443	100	4.495	21,0	667	3,1	11.866	55,3
14521010	Amtsberg	Insgesamt	1.808	100	27	1,5	16	0,9	1.583	87,6
14521010	Amtsberg	Von Eigentümer/-in bewohnt	1.058	100	19	1,8	12	1,1	915	86,5
14521010	Amtsberg	Zu Wohnzwecken vermietet	608	100	9	(1,5)	3	(0,5)	554	91,1
14521010	Amtsberg	Leer stehend	132	100	-	-	-	-	103	78,0
14521020	Annaberg-Buchholz, Stadt	Insgesamt	12.220	100	2.988	24,5	105	0,9	6.926	56,7
14521020	Annaberg-Buchholz, Stadt	Von Eigentümer/-in bewohnt	3.009	100	142	4,7	46	1,5	2.317	77,0
14521020	Annaberg-Buchholz, Stadt	Zu Wohnzwecken vermietet	7.232	100	2.261	31,3	49	0,7	3.754	51,9
14521020	Annaberg-Buchholz, Stadt	Leer stehend	1.920	100	581	30,3	10	0,5	804	41,9
14521035	Aue-Bad Schlema, Stadt	Insgesamt	12.211	100	3.226	26,4	1.152	9,4	6.784	55,6
14521035	Aue-Bad Schlema, Stadt	Von Eigentümer/-in bewohnt	2.699	100	126	4,7	90	3,3	2.104	78,0
14521035	Aue-Bad Schlema, Stadt	Zu Wohnzwecken vermietet	7.299	100	2.416	33,1	811	11,1	3.680	50,4
14521035	Aue-Bad Schlema, Stadt	Leer stehend	2.149	100	684	31,8	245	11,4	942	43,8
14521040	Auerbach	Insgesamt	1.451	100	34	2,3	3	(0,2)	1.094	75,4
14521040	Auerbach	Von Eigentümer/-in bewohnt	652	100	9	(1,4)	-	-	515	79,0
14521040	Auerbach	Zu Wohnzwecken vermietet	534	100	11	2,1	3	(0,6)	456	85,4
14521040	Auerbach	Leer stehend	262	100	15	5,7	-	-	120	45,8
14521060	Bärenstein	Insgesamt	1.213	100	15	1,2	4	(0,3)	943	77,7
14521060	Bärenstein	Von Eigentümer/-in bewohnt	560	100	12	2,1	4	(0,7)	464	82,9
14521060	Bärenstein	Zu Wohnzwecken vermietet	529	100	3	(0,6)	-	-	382	72,2
14521060	Bärenstein	Leer stehend	109	100	-	-	-	-	83	76,1
14521080	Bockau	Insgesamt	1.113	100	27	2,4	12	1,1	925	83,1
14521080	Bockau	Von Eigentümer/-in bewohnt	704	100	16	2,3	10	1,4	584	83,0
14521080	Bockau	Zu Wohnzwecken vermietet	270	100	3	(1,1)	3	(1,1)	239	88,5
14521080	Bockau	Leer stehend	128	100	4	(3,1)	-	-	96	75,0
14521090	Börnichen/Erzgeb.	Insgesamt	455	100	6	(1,3)	4	(0,9)	388	85,3
14521090	Börnichen/Erzgeb.	Von Eigentümer/-in bewohnt	292	100	-	-	4	(1,4)	256	87,7
14521090	Börnichen/Erzgeb.	Zu Wohnzwecken vermietet	114	100	6	(5,3)	-	-	92	80,7
14521090	Börnichen/Erzgeb.	Leer stehend	44	100	-	-	-	-	36	85,7
14521110	Breitenbrunn/Erzgeb.	Insgesamt	2.770	100	41	1,5	84	3,0	2.437	88,0
14521110	Breitenbrunn/Erzgeb.	Von Eigentümer/-in bewohnt	1.272	100	25	2,0	17	1,3	1.119	88,0
14521110	Breitenbrunn/Erzgeb.	Zu Wohnzwecken vermietet	1.074	100	15	1,4	36	3,4	971	90,4
14521110	Breitenbrunn/Erzgeb.	Leer stehend	390	100	3	(0,8)	29	7,4	315	80,8
14521120	Burkhardtsdorf	Insgesamt	3.052	100	47	1,5	45	1,5	2.520	82,6
14521120	Burkhardtsdorf	Von Eigentümer/-in bewohnt	1.537	100	29	1,9	15	1,0	1.322	86,0
14521120	Burkhardtsdorf	Zu Wohnzwecken vermietet	1.269	100	13	1,0	21	1,7	1.003	79,0
14521120	Burkhardtsdorf	Leer stehend	221	100	3	(1,4)	8	(3,6)	176	79,6
14521130	Crottendorf	Insgesamt	1.941	100	19	1,0	26	1,3	1.638	84,4
14521130	Crottendorf	Von Eigentümer/-in bewohnt	1.084	100	16	1,5	3	(0,3)	913	84,2
14521130	Crottendorf	Zu Wohnzwecken vermietet	699	100	-	-	22	3,1	609	87,1
14521130	Crottendorf	Leer stehend	153	100	-	-	3	(2,0)	114	74,5
14521140	Deutschneudorf	Insgesamt	507	100	11	2,2	3	(0,6)	411	81,1
14521140	Deutschneudorf	Von Eigentümer/-in bewohnt	274	100	6	(2,2)	3	(1,1)	217	79,2
14521140	Deutschneudorf	Zu Wohnzwecken vermietet	145	100	-	-	-	-	127	87,6
14521140	Deutschneudorf	Leer stehend	79	100	-	-	-	-	58	73,4
14521150	Drebach	Insgesamt	2.549	100	111	4,4	33	1,3	2.062	80,9
14521150	Drebach	Von Eigentümer/-in bewohnt	1.306	100	22	1,7	29	2,2	1.087	83,2
14521150	Drebach	Zu Wohnzwecken vermietet	948	100	63	6,6	7	(0,7)	774	81,6
14521150	Drebach	Leer stehend	292	100	26	8,9	3	(1,0)	193	66,1
14521160	Ehrenfriedersdorf, Stadt	Insgesamt	2.485	100	702	28,2	71	2,9	1.285	51,7
14521160	Ehrenfriedersdorf, Stadt	Von Eigentümer/-in bewohnt	844	100	17	2,0	8	(0,9)	703	83,3
14521160	Ehrenfriedersdorf, Stadt	Zu Wohnzwecken vermietet	1.339	100	589	44,0	55	4,1	467	34,9
14521160	Ehrenfriedersdorf, Stadt	Leer stehend	285	100	98	34,4	8	(2,8)	105	36,8
14521170	Eibenstock, Stadt	Insgesamt	3.903	100	63	1,6	14	0,4	3.009	77,1
14521170	Eibenstock, Stadt	Von Eigentümer/-in bewohnt	1.651	100	18	1,1	6	(0,4)	1.245	75,4
14521170	Eibenstock, Stadt	Zu Wohnzwecken vermietet	1.729	100	40	2,3	3	(0,2)	1.388	80,3
14521170	Eibenstock, Stadt	Leer stehend	486	100	4	(0,8)	4	(0,8)	348	71,6
14521180	Elterlein, Stadt	Insgesamt	1.405	100	21	1,5	12	0,9	1.117	79,5
14521180	Elterlein, Stadt	Von Eigentümer/-in bewohnt	793	100	12	1,5	7	(0,9)	647	81,6
14521180	Elterlein, Stadt	Zu Wohnzwecken vermietet	436	100	3	(0,7)	-	-	353	81,0
14521180	Elterlein, Stadt	Leer stehend	167	100	3	(1,8)	-	-	115	68,9
14521200	Gelenau/Erzgeb.	Insgesamt	2.206	100	49	2,2	137	6,2	1.555	70,5
14521200	Gelenau/Erzgeb.	Von Eigentümer/-in bewohnt	879	100	18	2,0	7	(0,8)	746	84,9
14521200	Gelenau/Erzgeb.	Zu Wohnzwecken vermietet	1.148	100	25	2,2	120	10,5	684	59,6
14521200	Gelenau/Erzgeb.	Leer stehend	169	100	6	(3,6)	9	(5,3)	120	71,0
14521210	Geyer, Stadt	Insgesamt	1.940	100	363	18,7	11	0,6	1.236	63,7
14521210	Geyer, Stadt	Von Eigentümer/-in bewohnt	828	100	31	3,7	8	(1,0)	617	74,5
14521210	Geyer, Stadt	Zu Wohnzwecken vermietet	886	100	311	35,1	3	(0,3)	487	55,0
14521210	Geyer, Stadt	Leer stehend	212	100	20	9,4	3	(1,4)	117	55,2
14521220	Gornau/Erzgeb.	Insgesamt	1.784	100	45	2,5	19	1,1	1.526	85,5
14521220	Gornau/Erzgeb.	Von Eigentümer/-in bewohnt	1.033	100	12	1,2	18	1,7	893	86,4
14521220	Gornau/Erzgeb.	Zu Wohnzwecken vermietet	597	100	22	3,7	3	(0,5)	522	87,4
14521220	Gornau/Erzgeb.	Leer stehend	143	100	8	(5,6)	-	-	104	72,7
14521230	Gornsdorf	Insgesamt	1.071	100	60	5,6	14	1,3	889	83,0
14521230	Gornsdorf	Von Eigentümer/-in bewohnt	473	100	7	(1,5)	11	2,3	397	83,9
14521230	Gornsdorf	Zu Wohnzwecken vermietet	491	100	41	8,4	6	(1,2)	407	82,9
14521230	Gornsdorf	Leer stehend	102	100	8	(7,8)	-	-	82	80,4

AGS	Kreisfreie Stadt Landkreis Gemeinde Land	Art der Wohnungsnutzung	Etagen- heizung absolut	Etagen- heizung in %	Einzel- /Mehrraumöfen (auch Nachtspeicher- heizung) absolut	Einzel- /Mehrraumöfen (auch Nachtspeicher- heizung) in %
14511000	Chemnitz, Stadt	Insgesamt	5.273	3,6	1.148	0,8
14511000	Chemnitz, Stadt	Von Eigentümer/-in bewohnt	1.927	7,9	606	2,5
14511000	Chemnitz, Stadt	Zu Wohnzwecken vermietet	2.625	2,5	321	0,3
14511000	Chemnitz, Stadt	Leer stehend	706	4,4	216	1,3
14612000	Dresden, Stadt	Insgesamt	9.009	2,9	3.091	1,0
14612000	Dresden, Stadt	Von Eigentümer/-in bewohnt	3.073	6,2	1.086	2,2
14612000	Dresden, Stadt	Zu Wohnzwecken vermietet	5.349	2,2	1.553	0,6
14612000	Dresden, Stadt	Leer stehend	550	4,5	417	3,4
14713000	Leipzig, Stadt	Insgesamt	12.853	3,8	2.419	0,7
14713000	Leipzig, Stadt	Von Eigentümer/-in bewohnt	3.411	7,8	770	1,8
14713000	Leipzig, Stadt	Zu Wohnzwecken vermietet	8.725	3,1	1.313	0,5
14713000	Leipzig, Stadt	Leer stehend	688	4,7	323	2,2
14521	Erzgebirgskreis	Insgesamt	15.543	8,5	7.853	4,3
14521	Erzgebirgskreis	Von Eigentümer/-in bewohnt	5.931	8,0	4.232	5,7
14521	Erzgebirgskreis	Zu Wohnzwecken vermietet	7.329	8,5	1.841	2,1
14521	Erzgebirgskreis	Leer stehend	2.190	10,2	1.677	7,8
14521010	Amtsberg	Insgesamt	103	5,7	75	4,1
14521010	Amtsberg	Von Eigentümer/-in bewohnt	69	6,5	39	3,7
14521010	Amtsberg	Zu Wohnzwecken vermietet	26	4,3	20	3,3
14521010	Amtsberg	Leer stehend	4	(3,0)	15	11,4
14521020	Annaberg-Buchholz, Stadt	Insgesamt	1.883	15,4	292	2,4
14521020	Annaberg-Buchholz, Stadt	Von Eigentümer/-in bewohnt	397	13,2	105	3,5
14521020	Annaberg-Buchholz, Stadt	Zu Wohnzwecken vermietet	1.090	15,1	66	0,9
14521020	Annaberg-Buchholz, Stadt	Leer stehend	389	20,3	120	6,3
14521035	Aue-Bad Schlema, Stadt	Insgesamt	748	6,1	232	1,9
14521035	Aue-Bad Schlema, Stadt	Von Eigentümer/-in bewohnt	248	9,2	121	4,5
14521035	Aue-Bad Schlema, Stadt	Zu Wohnzwecken vermietet	346	4,7	47	0,6
14521035	Aue-Bad Schlema, Stadt	Leer stehend	143	6,7	63	2,9
14521040	Auerbach	Insgesamt	244	16,8	63	4,3
14521040	Auerbach	Von Eigentümer/-in bewohnt	95	14,6	33	5,1
14521040	Auerbach	Zu Wohnzwecken vermietet	48	9,0	19	3,6
14521040	Auerbach	Leer stehend	101	38,5	14	5,3
14521060	Bärenstein	Insgesamt	201	16,6	42	3,5
14521060	Bärenstein	Von Eigentümer/-in bewohnt	58	10,4	23	4,1
14521060	Bärenstein	Zu Wohnzwecken vermietet	128	24,2	18	3,4
14521060	Bärenstein	Leer stehend	16	14,7	7	(6,4)
14521080	Bockau	Insgesamt	52	4,7	95	8,5
14521080	Bockau	Von Eigentümer/-in bewohnt	38	5,4	55	7,8
14521080	Bockau	Zu Wohnzwecken vermietet	12	4,4	11	4,1
14521080	Bockau	Leer stehend	-	-	18	14,1
14521090	Börnichen/Erzgeb.	Insgesamt	20	4,4	30	6,6
14521090	Börnichen/Erzgeb.	Von Eigentümer/-in bewohnt	9	(3,1)	21	7,2
14521090	Börnichen/Erzgeb.	Zu Wohnzwecken vermietet	9	(7,9)	5	(4,4)
14521090	Börnichen/Erzgeb.	Leer stehend	3	(6,8)	5	(11,4)
14521110	Breitenbrunn/Erzgeb.	Insgesamt	72	2,6	113	4,1
14521110	Breitenbrunn/Erzgeb.	Von Eigentümer/-in bewohnt	50	3,9	64	5,0
14521110	Breitenbrunn/Erzgeb.	Zu Wohnzwecken vermietet	16	1,5	32	3,0
14521110	Breitenbrunn/Erzgeb.	Leer stehend	12	3,1	17	4,4
14521120	Burkhardtsdorf	Insgesamt	338	11,1	96	3,1
14521120	Burkhardtsdorf	Von Eigentümer/-in bewohnt	98	6,4	75	4,9
14521120	Burkhardtsdorf	Zu Wohnzwecken vermietet	216	17,0	15	1,2
14521120	Burkhardtsdorf	Leer stehend	22	10,0	6	(2,7)
14521130	Crottendorf	Insgesamt	156	8,0	97	5,0
14521130	Crottendorf	Von Eigentümer/-in bewohnt	85	7,8	67	6,2
14521130	Crottendorf	Zu Wohnzwecken vermietet	50	7,2	17	2,4
14521130	Crottendorf	Leer stehend	24	15,7	12	7,8
14521140	Deutschneudorf	Insgesamt	33	6,5	49	9,7
14521140	Deutschneudorf	Von Eigentümer/-in bewohnt	21	7,7	27	9,9
14521140	Deutschneudorf	Zu Wohnzwecken vermietet	7	(4,8)	7	(4,8)
14521140	Deutschneudorf	Leer stehend	5	(6,3)	11	13,9
14521150	Drebach	Insgesamt	223	8,7	118	4,6
14521150	Drebach	Von Eigentümer/-in bewohnt	104	8,0	64	4,9
14521150	Drebach	Zu Wohnzwecken vermietet	67	7,1	36	3,8
14521150	Drebach	Leer stehend	45	15,4	22	7,5
14521160	Ehrenfriedersdorf, Stadt	Insgesamt	354	14,2	59	2,4
14521160	Ehrenfriedersdorf, Stadt	Von Eigentümer/-in bewohnt	90	10,7	28	3,3
14521160	Ehrenfriedersdorf, Stadt	Zu Wohnzwecken vermietet	218	16,3	13	1,0
14521160	Ehrenfriedersdorf, Stadt	Leer stehend	47	16,5	18	6,3
14521170	Eibenstock, Stadt	Insgesamt	278	7,1	532	13,6
14521170	Eibenstock, Stadt	Von Eigentümer/-in bewohnt	110	6,7	270	16,4
14521170	Eibenstock, Stadt	Zu Wohnzwecken vermietet	130	7,5	168	9,7
14521170	Eibenstock, Stadt	Leer stehend	36	7,4	91	18,7
14521180	Elterlein, Stadt	Insgesamt	165	11,7	87	6,2
14521180	Elterlein, Stadt	Von Eigentümer/-in bewohnt	71	9,0	56	7,1
14521180	Elterlein, Stadt	Zu Wohnzwecken vermietet	61	14,0	17	3,9
14521180	Elterlein, Stadt	Leer stehend	30	18,0	14	8,4
14521200	Gelenau/Erzgeb.	Insgesamt	427	19,4	39	1,8
14521200	Gelenau/Erzgeb.	Von Eigentümer/-in bewohnt	81	9,2	27	3,1
14521200	Gelenau/Erzgeb.	Zu Wohnzwecken vermietet	313	27,3	9	(0,8)
14521200	Gelenau/Erzgeb.	Leer stehend	31	18,3	-	-
14521210	Geyer, Stadt	Insgesamt	234	12,1	78	4,0
14521210	Geyer, Stadt	Von Eigentümer/-in bewohnt	123	14,9	48	5,8
14521210	Geyer, Stadt	Zu Wohnzwecken vermietet	75	8,5	9	(1,0)
14521210	Geyer, Stadt	Leer stehend	38	17,9	19	9,0
14521220	Gornau/Erzgeb.	Insgesamt	95	5,3	89	5,0
14521220	Gornau/Erzgeb.	Von Eigentümer/-in bewohnt	58	5,6	53	5,1
14521220	Gornau/Erzgeb.	Zu Wohnzwecken vermietet	29	4,9	21	3,5
14521220	Gornau/Erzgeb.	Leer stehend	-	-	12	8,4
14521230	Gornsdorf	Insgesamt	93	8,7	16	1,5
14521230	Gornsdorf	Von Eigentümer/-in bewohnt	47	9,9	14	3,0
14521230	Gornsdorf	Zu Wohnzwecken vermietet	38	7,7	4	(0,8)
14521230	Gornsdorf	Leer stehend	9	(8,8)	-	-

AGS	Kreisfreie Stadt Landkreis Gemeinde Land	Art der Wohnungsnutzung	Insgesamt absolut	Insgesamt in %	Fernheizung (Fernwärme) absolut	Fernheizung (Fernwärme) in %	Blockheizung absolut	Blockheizung in %	Zentral- heizung absolut	Zentral- heizung in %
14521240	Großolbersdorf	Insgesamt	1.351	100	68	5,0	20	1,5	1.130	83,6
14521240	Großolbersdorf	Von Eigentümer/-in bewohnt	793	100	54	6,8	10	1,3	652	82,2
14521240	Großolbersdorf	Zu Wohnzwecken vermietet	461	100	11	2,4	5	(1,1)	402	87,2
14521240	Großolbersdorf	Leer stehend	87	100	3	(3,4)	-	-	67	77,0
14521250	Großrückerswalde	Insgesamt	1.657	100	39	2,4	11	0,7	1.335	80,6
14521250	Großrückerswalde	Von Eigentümer/-in bewohnt	929	100	27	2,9	5	(0,5)	822	88,5
14521250	Großrückerswalde	Zu Wohnzwecken vermietet	548	100	14	2,6	3	(0,5)	389	71,0
14521250	Großrückerswalde	Leer stehend	169	100	3	(1,8)	-	-	114	67,5
14521260	Grünhain-Beierfeld, Stadt	Insgesamt	3.007	100	49	1,6	93	3,1	2.548	84,7
14521260	Grünhain-Beierfeld, Stadt	Von Eigentümer/-in bewohnt	1.458	100	32	2,2	18	1,2	1.208	82,9
14521260	Grünhain-Beierfeld, Stadt	Zu Wohnzwecken vermietet	1.307	100	21	1,6	65	5,0	1.147	87,8
14521260	Grünhain-Beierfeld, Stadt	Leer stehend	239	100	3	(1,3)	7	(2,9)	186	77,8
14521270	Grünhainichen	Insgesamt	1.694	100	45	2,7	6	(0,4)	1.415	83,5
14521270	Grünhainichen	Von Eigentümer/-in bewohnt	911	100	12	1,3	6	(0,7)	789	86,6
14521270	Grünhainichen	Zu Wohnzwecken vermietet	556	100	24	4,3	-	-	465	83,6
14521270	Grünhainichen	Leer stehend	226	100	3	(1,3)	-	-	157	69,5
14521280	Heidersdorf	Insgesamt	355	100	17	4,8	21	5,9	275	77,5
14521280	Heidersdorf	Von Eigentümer/-in bewohnt	227	100	-	-	-	-	192	84,6
14521280	Heidersdorf	Zu Wohnzwecken vermietet	105	100	17	16,2	17	16,2	62	59,0
14521280	Heidersdorf	Leer stehend	16	100	-	-	-	-	13	(100,0)
14521290	Hohndorf	Insgesamt	1.915	100	74	3,9	75	3,9	1.526	79,7
14521290	Hohndorf	Von Eigentümer/-in bewohnt	864	100	20	2,3	14	1,6	715	82,8
14521290	Hohndorf	Zu Wohnzwecken vermietet	835	100	41	4,9	65	7,8	651	78,0
14521290	Hohndorf	Leer stehend	209	100	13	6,2	-	-	152	72,7
14521310	Jahnsdorf/Erzgeb.	Insgesamt	2.518	100	149	5,9	41	1,6	2.108	83,7
14521310	Jahnsdorf/Erzgeb.	Von Eigentümer/-in bewohnt	1.528	100	37	2,4	23	1,5	1.321	86,5
14521310	Jahnsdorf/Erzgeb.	Zu Wohnzwecken vermietet	804	100	104	12,9	4	(0,5)	625	77,7
14521310	Jahnsdorf/Erzgeb.	Leer stehend	168	100	8	(4,8)	9	(5,4)	143	85,1
14521320	Johanngeorgenstadt, Stadt	Insgesamt	2.555	100	447	17,5	18	0,7	1.874	73,3
14521320	Johanngeorgenstadt, Stadt	Von Eigentümer/-in bewohnt	695	100	13	1,9	13	1,9	596	85,8
14521320	Johanngeorgenstadt, Stadt	Zu Wohnzwecken vermietet	1.204	100	298	24,8	4	(0,3)	868	72,1
14521320	Johanngeorgenstadt, Stadt	Leer stehend	619	100	136	22,0	-	-	388	62,7
14521330	Jöhstadt, Stadt	Insgesamt	1.370	100	21	1,5	14	1,0	1.013	73,9
14521330	Jöhstadt, Stadt	Von Eigentümer/-in bewohnt	796	100	8	(1,0)	9	(1,1)	601	75,5
14521330	Jöhstadt, Stadt	Zu Wohnzwecken vermietet	419	100	14	3,3	-	-	325	77,6
14521330	Jöhstadt, Stadt	Leer stehend	144	100	-	-	5	(3,5)	81	56,3
14521340	Königswalde	Insgesamt	974	100	35	3,6	3	(0,3)	778	79,9
14521340	Königswalde	Von Eigentümer/-in bewohnt	642	100	17	2,6	3	(0,5)	533	83,0
14521340	Königswalde	Zu Wohnzwecken vermietet	251	100	12	4,8	-	-	182	72,5
14521340	Königswalde	Leer stehend	78	100	-	-	-	-	53	67,9
14521355	Lauter-Bernsbach, Stadt	Insgesamt	4.403	100	77	1,7	19	0,4	3.830	87,0
14521355	Lauter-Bernsbach, Stadt	Von Eigentümer/-in bewohnt	2.215	100	56	2,5	22	1,0	1.884	85,1
14521355	Lauter-Bernsbach, Stadt	Zu Wohnzwecken vermietet	1.749	100	20	1,1	-	-	1.571	89,8
14521355	Lauter-Bernsbach, Stadt	Leer stehend	413	100	-	-	-	-	348	84,3
14521370	Lößnitz, Stadt	Insgesamt	4.826	100	2.100	43,5	59	1,2	2.346	48,6
14521370	Lößnitz, Stadt	Von Eigentümer/-in bewohnt	1.530	100	39	2,5	14	0,9	1.275	83,3
14521370	Lößnitz, Stadt	Zu Wohnzwecken vermietet	2.437	100	1.521	62,4	31	1,3	829	34,0
14521370	Lößnitz, Stadt	Leer stehend	839	100	532	63,4	14	1,7	229	27,3
14521380	Lugau/Erzgeb., Stadt	Insgesamt	4.577	100	637	13,9	460	10,1	2.932	64,1
14521380	Lugau/Erzgeb., Stadt	Von Eigentümer/-in bewohnt	1.646	100	78	4,7	30	1,8	1.363	82,8
14521380	Lugau/Erzgeb., Stadt	Zu Wohnzwecken vermietet	2.214	100	455	20,6	350	15,8	1.270	57,4
14521380	Lugau/Erzgeb., Stadt	Leer stehend	702	100	103	14,7	84	12,0	289	41,2
14521390	Marienberg, Stadt	Insgesamt	8.925	100	1.778	19,9	62	0,7	5.613	62,9
14521390	Marienberg, Stadt	Von Eigentümer/-in bewohnt	3.839	100	88	2,3	45	1,2	3.105	80,9
14521390	Marienberg, Stadt	Zu Wohnzwecken vermietet	4.098	100	1.432	34,9	11	0,3	1.986	48,5
14521390	Marienberg, Stadt	Leer stehend	872	100	255	29,2	7	(0,8)	438	50,2
14521400	Mildenaу	Insgesamt	1.528	100	19	1,2	20	1,3	1.282	83,9
14521400	Mildenaу	Von Eigentümer/-in bewohnt	1.076	100	13	1,2	13	1,2	904	84,0
14521400	Mildenaу	Zu Wohnzwecken vermietet	360	100	5	(1,4)	-	-	305	84,7
14521400	Mildenaу	Leer stehend	80	100	-	-	7	(8,8)	69	86,3
14521410	Neukirchen/Erzgeb.	Insgesamt	3.606	100	202	5,6	21	0,6	2.969	82,3
14521410	Neukirchen/Erzgeb.	Von Eigentümer/-in bewohnt	1.813	100	59	3,3	20	1,1	1.552	85,6
14521410	Neukirchen/Erzgeb.	Zu Wohnzwecken vermietet	1.470	100	121	8,2	3	(0,2)	1.153	78,4
14521410	Neukirchen/Erzgeb.	Leer stehend	316	100	23	7,3	-	-	253	80,1
14521420	Niederdorf	Insgesamt	644	100	48	7,5	-	-	508	78,9
14521420	Niederdorf	Von Eigentümer/-in bewohnt	316	100	3	(0,9)	6	(1,9)	268	84,8
14521420	Niederdorf	Zu Wohnzwecken vermietet	275	100	37	13,5	-	-	208	75,6
14521420	Niederdorf	Leer stehend	54	100	9	(16,7)	-	-	32	59,3
14521430	Niederwürschnitz	Insgesamt	1.336	100	28	2,1	162	12,1	999	74,8
14521430	Niederwürschnitz	Von Eigentümer/-in bewohnt	587	100	9	(1,5)	9	(1,5)	492	83,8
14521430	Niederwürschnitz	Zu Wohnzwecken vermietet	668	100	18	2,7	148	22,2	441	66,0
14521430	Niederwürschnitz	Leer stehend	82	100	4	(4,9)	-	-	64	78,0
14521440	Oberwiesenthal, Kurort, Stadt	Insgesamt	1.355	100	127	9,4	278	20,5	775	57,2
14521440	Oberwiesenthal, Kurort, Stadt	Von Eigentümer/-in bewohnt	467	100	10	2,1	6	(1,3)	394	84,4
14521440	Oberwiesenthal, Kurort, Stadt	Zu Wohnzwecken vermietet	643	100	47	7,3	244	37,9	280	43,5
14521440	Oberwiesenthal, Kurort, Stadt	Leer stehend	191	100	65	34,0	26	13,6	58	30,4
14521450	Oelsnitz/Erzgeb., Stadt	Insgesamt	6.214	100	204	3,3	51	0,8	5.241	84,3
14521450	Oelsnitz/Erzgeb., Stadt	Von Eigentümer/-in bewohnt	2.480	100	72	2,9	27	1,1	2.020	81,5
14521450	Oelsnitz/Erzgeb., Stadt	Zu Wohnzwecken vermietet	3.099	100	121	3,9	23	0,7	2.726	88,0
14521450	Oelsnitz/Erzgeb., Stadt	Leer stehend	609	100	12	2,0	3	(0,5)	476	78,2
14521460	Olbernhau, Stadt	Insgesamt	6.165	100	613	9,9	121	2,0	4.097	66,5
14521460	Olbernhau, Stadt	Von Eigentümer/-in bewohnt	2.356	100	37	1,6	19	0,8	1.886	80,1
14521460	Olbernhau, Stadt	Zu Wohnzwecken vermietet	2.892	100	498	17,2	77	2,7	1.739	60,1
14521460	Olbernhau, Stadt	Leer stehend	874	100	72	8,2	29	3,3	442	50,6
14521495	Pockau-Lengefeld, Stadt	Insgesamt	3.816	100	84	2,2	30	0,8	2.674	70,1
14521495	Pockau-Lengefeld, Stadt	Von Eigentümer/-in bewohnt	1.998	100	30	1,5	17	0,9	1.543	77,2
14521495	Pockau-Lengefeld, Stadt	Zu Wohnzwecken vermietet	1.436	100	43	3,0	7	(0,5)	863	60,1
14521495	Pockau-Lengefeld, Stadt	Leer stehend	348	100	6	(1,7)	6	(1,7)	244	70,1
14521500	Raschau-Markersbach	Insgesamt	2.973	100	59	2,0	19	0,6	2.639	88,8
14521500	Raschau-Markersbach	Von Eigentümer/-in bewohnt	1.145	100	15	1,3	9	(0,8)	977	85,3
14521500	Raschau-Markersbach	Zu Wohnzwecken vermietet	1.588	100	38	2,4	8	(0,5)	1.467	92,4
14521500	Raschau-Markersbach	Leer stehend	214	100	6	(2,8)	-	-	177	82,7
14521510	Scheibenberg, Stadt	Insgesamt	1.063	100	19	1,8	9	(0,8)	868	81,7
14521510	Scheibenberg, Stadt	Von Eigentümer/-in bewohnt	540	100	10	1,9	6	(1,1)	463	85,7
14521510	Scheibenberg, Stadt	Zu Wohnzwecken vermietet	397	100	8	(2,0)	-	-	332	83,6
14521510	Scheibenberg, Stadt	Leer stehend	114	100	-	-	-	-	63	55,3
14521520	Schlettau, Stadt	Insgesamt	1.208	100	13	1,1	-	-	870	72,0
14521520	Schlettau, Stadt	Von Eigentümer/-in bewohnt	564	100	3	(0,5)	-	-	460	81,6
14521520	Schlettau, Stadt	Zu Wohnzwecken vermietet	501	100	3	(0,6)	-	-	335	66,9
14521520	Schlettau, Stadt	Leer stehend	130	100	4	(3,1)	-	-	58	44,6

AGS	Kreisfreie Stadt Landkreis Gemeinde Land	Art der Wohnungsnutzung	Etagen- heizung absolut	Etagen- heizung in %	Einzel- /Mehrraumöfen (auch Nachtspeicher- heizung) absolut	Einzel- /Mehrraumöfen (auch Nachtspeicher- heizung) in %
14521240	Großolbersdorf	Insgesamt	54	4,0	76	5,6
14521240	Großolbersdorf	Von Eigentümer/-in bewohnt	35	4,4	38	4,8
14521240	Großolbersdorf	Zu Wohnzwecken vermietet	12	2,6	28	6,1
14521240	Großolbersdorf	Leer stehend	7	(8,0)	7	(8,0)
14521250	Großrückerswalde	Insgesamt	222	13,4	48	2,9
14521250	Großrückerswalde	Von Eigentümer/-in bewohnt	41	4,4	34	3,7
14521250	Großrückerswalde	Zu Wohnzwecken vermietet	139	25,4	11	2,0
14521250	Großrückerswalde	Leer stehend	43	25,4	7	(4,1)
14521260	Grünhain-Beierfeld, Stadt	Insgesamt	212	7,1	99	3,3
14521260	Grünhain-Beierfeld, Stadt	Von Eigentümer/-in bewohnt	132	9,1	63	4,3
14521260	Grünhain-Beierfeld, Stadt	Zu Wohnzwecken vermietet	53	4,1	24	1,8
14521260	Grünhain-Beierfeld, Stadt	Leer stehend	29	12,1	11	4,6
14521270	Grünhainichen	Insgesamt	104	6,1	129	7,6
14521270	Grünhainichen	Von Eigentümer/-in bewohnt	52	5,7	53	5,8
14521270	Grünhainichen	Zu Wohnzwecken vermietet	32	5,8	33	5,9
14521270	Grünhainichen	Leer stehend	19	8,4	44	19,5
14521280	Heidersdorf	Insgesamt	11	3,1	30	8,5
14521280	Heidersdorf	Von Eigentümer/-in bewohnt	7	(3,1)	23	10,1
14521280	Heidersdorf	Zu Wohnzwecken vermietet	-	-	4	(3,8)
14521280	Heidersdorf	Leer stehend	-	-	-	-
14521290	Hohndorf	Insgesamt	175	9,1	66	3,4
14521290	Hohndorf	Von Eigentümer/-in bewohnt	87	10,1	37	4,3
14521290	Hohndorf	Zu Wohnzwecken vermietet	56	6,7	17	2,0
14521290	Hohndorf	Leer stehend	33	15,8	7	(3,3)
14521310	Jahnsdorf/Erzgeb.	Insgesamt	155	6,2	71	2,8
14521310	Jahnsdorf/Erzgeb.	Von Eigentümer/-in bewohnt	92	6,0	52	3,4
14521310	Jahnsdorf/Erzgeb.	Zu Wohnzwecken vermietet	53	6,6	16	2,0
14521310	Jahnsdorf/Erzgeb.	Leer stehend	10	6,0	3	(1,8)
14521320	Johanngeorgenstadt, Stadt	Insgesamt	66	2,6	141	5,5
14521320	Johanngeorgenstadt, Stadt	Von Eigentümer/-in bewohnt	35	5,0	37	5,3
14521320	Johanngeorgenstadt, Stadt	Zu Wohnzwecken vermietet	24	2,0	10	0,8
14521320	Johanngeorgenstadt, Stadt	Leer stehend	5	(0,8)	86	13,9
14521330	Jöhstadt, Stadt	Insgesamt	116	8,5	201	14,7
14521330	Jöhstadt, Stadt	Von Eigentümer/-in bewohnt	58	7,3	118	14,8
14521330	Jöhstadt, Stadt	Zu Wohnzwecken vermietet	41	9,8	39	9,3
14521330	Jöhstadt, Stadt	Leer stehend	12	8,3	45	31,3
14521340	Königswalde	Insgesamt	61	6,3	101	10,4
14521340	Königswalde	Von Eigentümer/-in bewohnt	33	5,1	54	8,4
14521340	Königswalde	Zu Wohnzwecken vermietet	25	10,0	27	10,8
14521340	Königswalde	Leer stehend	3	(3,8)	20	25,6
14521355	Lauter-Bernsbach, Stadt	Insgesamt	328	7,4	147	3,3
14521355	Lauter-Bernsbach, Stadt	Von Eigentümer/-in bewohnt	155	7,0	102	4,6
14521355	Lauter-Bernsbach, Stadt	Zu Wohnzwecken vermietet	135	7,7	19	1,1
14521355	Lauter-Bernsbach, Stadt	Leer stehend	38	9,2	22	5,3
14521370	Lößnitz, Stadt	Insgesamt	188	3,9	121	2,5
14521370	Lößnitz, Stadt	Von Eigentümer/-in bewohnt	123	8,0	81	5,3
14521370	Lößnitz, Stadt	Zu Wohnzwecken vermietet	39	1,6	17	0,7
14521370	Lößnitz, Stadt	Leer stehend	26	3,1	22	2,6
14521380	Lugau/Erzgeb., Stadt	Insgesamt	287	6,3	253	5,5
14521380	Lugau/Erzgeb., Stadt	Von Eigentümer/-in bewohnt	120	7,3	53	3,2
14521380	Lugau/Erzgeb., Stadt	Zu Wohnzwecken vermietet	94	4,2	45	2,0
14521380	Lugau/Erzgeb., Stadt	Leer stehend	75	10,7	154	21,9
14521390	Marienberg, Stadt	Insgesamt	1.051	11,8	402	4,5
14521390	Marienberg, Stadt	Von Eigentümer/-in bewohnt	369	9,6	237	6,2
14521390	Marienberg, Stadt	Zu Wohnzwecken vermietet	573	14,0	91	2,2
14521390	Marienberg, Stadt	Leer stehend	103	11,8	54	6,2
14521400	Mildenau	Insgesamt	103	6,7	101	6,6
14521400	Mildenau	Von Eigentümer/-in bewohnt	66	6,1	82	7,6
14521400	Mildenau	Zu Wohnzwecken vermietet	36	10,0	14	3,9
14521400	Mildenau	Leer stehend	6	(7,5)	7	(8,8)
14521410	Neukirchen/Erzgeb.	Insgesamt	356	9,9	60	1,7
14521410	Neukirchen/Erzgeb.	Von Eigentümer/-in bewohnt	133	7,3	48	2,6
14521410	Neukirchen/Erzgeb.	Zu Wohnzwecken vermietet	184	12,5	8	(0,5)
14521410	Neukirchen/Erzgeb.	Leer stehend	34	10,8	3	(0,9)
14521420	Niederdorf	Insgesamt	54	8,4	25	3,9
14521420	Niederdorf	Von Eigentümer/-in bewohnt	27	8,5	15	4,7
14521420	Niederdorf	Zu Wohnzwecken vermietet	26	9,5	3	(1,1)
14521420	Niederdorf	Leer stehend	-	-	8	(14,8)
14521430	Niederwürschnitz	Insgesamt	104	7,8	42	3,1
14521430	Niederwürschnitz	Von Eigentümer/-in bewohnt	45	7,7	22	3,7
14521430	Niederwürschnitz	Zu Wohnzwecken vermietet	51	7,6	12	1,8
14521430	Niederwürschnitz	Leer stehend	7	(8,5)	8	(9,8)
14521440	Oberwiesenthal, Kurort, Stadt	Insgesamt	138	10,2	31	2,3
14521440	Oberwiesenthal, Kurort, Stadt	Von Eigentümer/-in bewohnt	46	9,9	10	2,1
14521440	Oberwiesenthal, Kurort, Stadt	Zu Wohnzwecken vermietet	60	9,3	7	(1,1)
14521440	Oberwiesenthal, Kurort, Stadt	Leer stehend	31	16,2	12	6,3
14521450	Oelsnitz/Erzgeb., Stadt	Insgesamt	520	8,4	167	2,7
14521450	Oelsnitz/Erzgeb., Stadt	Von Eigentümer/-in bewohnt	254	10,2	106	4,3
14521450	Oelsnitz/Erzgeb., Stadt	Zu Wohnzwecken vermietet	194	6,3	37	1,2
14521450	Oelsnitz/Erzgeb., Stadt	Leer stehend	67	11,0	22	3,6
14521460	Olbernhau, Stadt	Insgesamt	844	13,7	485	7,9
14521460	Olbernhau, Stadt	Von Eigentümer/-in bewohnt	224	9,5	191	8,1
14521460	Olbernhau, Stadt	Zu Wohnzwecken vermietet	459	15,9	115	4,0
14521460	Olbernhau, Stadt	Leer stehend	151	17,3	172	19,7
14521495	Pockau-Lengefeld, Stadt	Insgesamt	684	17,9	338	8,9
14521495	Pockau-Lengefeld, Stadt	Von Eigentümer/-in bewohnt	187	9,4	228	11,4
14521495	Pockau-Lengefeld, Stadt	Zu Wohnzwecken vermietet	456	31,8	67	4,7
14521495	Pockau-Lengefeld, Stadt	Leer stehend	41	11,8	44	12,6
14521500	Raschau-Markersbach	Insgesamt	155	5,2	97	3,3
14521500	Raschau-Markersbach	Von Eigentümer/-in bewohnt	66	5,8	81	7,1
14521500	Raschau-Markersbach	Zu Wohnzwecken vermietet	68	4,3	11	0,7
14521500	Raschau-Markersbach	Leer stehend	25	11,7	8	(3,7)
14521510	Scheibenberg, Stadt	Insgesamt	98	9,2	32	3,0
14521510	Scheibenberg, Stadt	Von Eigentümer/-in bewohnt	42	7,8	18	3,3
14521510	Scheibenberg, Stadt	Zu Wohnzwecken vermietet	43	10,8	12	3,0
14521510	Scheibenberg, Stadt	Leer stehend	13	11,4	6	(5,3)
14521520	Schlettau, Stadt	Insgesamt	251	20,8	60	5,0
14521520	Schlettau, Stadt	Von Eigentümer/-in bewohnt	71	12,6	29	5,1
14521520	Schlettau, Stadt	Zu Wohnzwecken vermietet	142	28,3	17	3,4
14521520	Schlettau, Stadt	Leer stehend	36	27,7	13	10,0

AGS	Kreisfreie Stadt Landkreis Gemeinde Land	Art der Wohnungsnutzung	Insgesamt absolut	Insgesamt in %	Fernheizung (Fernwärme) absolut	Fernheizung (Fernwärme) in %	Blockheizung absolut	Blockheizung in %	Zentral- heizung absolut	Zentral- heizung in %
14521530	Schneeberg, Stadt	Insgesamt	8.111	100	3.777	46,6	61	0,8	3.622	44,7
14521530	Schneeberg, Stadt	Von Eigentümer/-in bewohnt	2.285	100	103	4,5	29	1,3	1.863	81,5
14521530	Schneeberg, Stadt	Zu Wohnzwecken vermietet	4.613	100	3.030	65,7	22	0,5	1.382	30,0
14521530	Schneeberg, Stadt	Leer stehend	1.172	100	638	54,4	6	(0,5)	343	29,3
14521540	Schönheide	Insgesamt	2.357	100	40	1,7	8	(0,3)	2.003	85,0
14521540	Schönheide	Von Eigentümer/-in bewohnt	1.093	100	21	1,9	5	(0,5)	890	81,4
14521540	Schönheide	Zu Wohnzwecken vermietet	971	100	15	1,5	4	(0,4)	880	90,6
14521540	Schönheide	Leer stehend	274	100	-	-	-	-	221	80,7
14521550	Schwarzenberg/Erzgeb., Stadt	Insgesamt	9.222	100	3.093	33,5	47	0,5	5.436	58,9
14521550	Schwarzenberg/Erzgeb., Stadt	Von Eigentümer/-in bewohnt	2.839	100	81	2,9	27	1,0	2.437	85,8
14521550	Schwarzenberg/Erzgeb., Stadt	Zu Wohnzwecken vermietet	5.396	100	2.570	47,6	16	0,3	2.569	47,6
14521550	Schwarzenberg/Erzgeb., Stadt	Leer stehend	950	100	443	46,6	4	(0,4)	396	41,7
14521560	Sehmatal	Insgesamt	3.238	100	49	1,5	39	1,2	2.373	73,3
14521560	Sehmatal	Von Eigentümer/-in bewohnt	1.623	100	31	1,9	16	1,0	1.329	81,9
14521560	Sehmatal	Zu Wohnzwecken vermietet	1.307	100	13	1,0	21	1,6	843	64,5
14521560	Sehmatal	Leer stehend	261	100	4	(1,5)	3	(1,1)	170	65,1
14521570	Seiffen/Erzgeb., Kurort	Insgesamt	1.044	100	3	(0,3)	13	1,2	907	86,9
14521570	Seiffen/Erzgeb., Kurort	Von Eigentümer/-in bewohnt	625	100	3	(0,5)	7	(1,1)	535	85,6
14521570	Seiffen/Erzgeb., Kurort	Zu Wohnzwecken vermietet	297	100	-	-	4	(1,3)	277	93,3
14521570	Seiffen/Erzgeb., Kurort	Leer stehend	113	100	-	-	3	(2,7)	88	77,9
14521590	Stollberg/Erzgeb., Stadt	Insgesamt	6.256	100	1.136	18,2	25	0,4	4.355	69,6
14521590	Stollberg/Erzgeb., Stadt	Von Eigentümer/-in bewohnt	2.119	100	50	2,4	26	1,2	1.729	81,6
14521590	Stollberg/Erzgeb., Stadt	Zu Wohnzwecken vermietet	3.500	100	1.021	29,2	-	-	2.165	61,9
14521590	Stollberg/Erzgeb., Stadt	Leer stehend	632	100	66	10,4	-	-	452	71,5
14521600	Stützengrün	Insgesamt	1.568	100	22	1,4	20	1,3	1.287	82,1
14521600	Stützengrün	Von Eigentümer/-in bewohnt	990	100	15	1,5	6	(0,6)	819	82,7
14521600	Stützengrün	Zu Wohnzwecken vermietet	391	100	10	2,6	11	2,8	321	82,1
14521600	Stützengrün	Leer stehend	162	100	3	(1,9)	-	-	125	77,2
14521610	Tannenberg	Insgesamt	502	100	-	-	-	-	423	84,3
14521610	Tannenberg	Von Eigentümer/-in bewohnt	322	100	-	-	-	-	288	89,4
14521610	Tannenberg	Zu Wohnzwecken vermietet	140	100	-	-	-	-	115	82,1
14521610	Tannenberg	Leer stehend	34	100	-	-	-	-	26	68,4
14521620	Thalheim/Erzgeb., Stadt	Insgesamt	3.640	100	868	23,8	17	0,5	2.576	70,8
14521620	Thalheim/Erzgeb., Stadt	Von Eigentümer/-in bewohnt	1.055	100	40	3,8	14	1,3	903	85,6
14521620	Thalheim/Erzgeb., Stadt	Zu Wohnzwecken vermietet	2.007	100	629	31,3	4	(0,2)	1.317	65,6
14521620	Thalheim/Erzgeb., Stadt	Leer stehend	557	100	196	35,2	-	-	335	60,1
14521630	Thermalbad Wiesenbad	Insgesamt	1.614	100	33	2,0	13	0,8	1.292	80,0
14521630	Thermalbad Wiesenbad	Von Eigentümer/-in bewohnt	881	100	14	1,6	13	1,5	748	84,9
14521630	Thermalbad Wiesenbad	Zu Wohnzwecken vermietet	534	100	17	3,2	-	-	428	80,1
14521630	Thermalbad Wiesenbad	Leer stehend	188	100	3	(1,6)	-	-	103	54,8
14521640	Thum, Stadt	Insgesamt	2.630	100	76	2,9	34	1,3	2.049	77,9
14521640	Thum, Stadt	Von Eigentümer/-in bewohnt	1.229	100	16	1,3	9	(0,7)	1.009	82,1
14521640	Thum, Stadt	Zu Wohnzwecken vermietet	1.131	100	51	4,5	20	1,8	876	77,5
14521640	Thum, Stadt	Leer stehend	257	100	10	3,9	-	-	158	61,5
14521670	Wolkenstein, Stadt	Insgesamt	1.949	100	95	4,9	12	0,6	1.531	78,6
14521670	Wolkenstein, Stadt	Von Eigentümer/-in bewohnt	903	100	13	1,4	7	(0,8)	756	83,7
14521670	Wolkenstein, Stadt	Zu Wohnzwecken vermietet	814	100	66	8,1	-	-	632	77,6
14521670	Wolkenstein, Stadt	Leer stehend	218	100	15	6,9	-	-	131	60,1
14521690	Zschopau, Stadt, Motorradstadt	Insgesamt	5.499	100	1.294	23,5	794	14,4	3.010	54,7
14521690	Zschopau, Stadt, Motorradstadt	Von Eigentümer/-in bewohnt	1.482	100	32	2,2	14	0,9	1.254	84,6
14521690	Zschopau, Stadt, Motorradstadt	Zu Wohnzwecken vermietet	3.276	100	1.024	31,3	662	20,2	1.425	43,5
14521690	Zschopau, Stadt, Motorradstadt	Leer stehend	728	100	237	32,6	117	16,1	320	44,0
14521700	Zschorlau	Insgesamt	2.566	100	157	6,1	26	1,0	2.059	80,2
14521700	Zschorlau	Von Eigentümer/-in bewohnt	1.399	100	24	1,7	18	1,3	1.154	82,5
14521700	Zschorlau	Zu Wohnzwecken vermietet	971	100	130	13,4	7	(0,7)	766	78,9
14521700	Zschorlau	Leer stehend	171	100	5	(2,9)	-	-	118	69,0
14521710	Zwönitz, Stadt	Insgesamt	6.434	100	2.616	40,7	39	0,6	3.288	51,1
14521710	Zwönitz, Stadt	Von Eigentümer/-in bewohnt	2.589	100	239	9,2	23	0,9	2.017	77,9
14521710	Zwönitz, Stadt	Zu Wohnzwecken vermietet	3.335	100	2.219	66,5	13	0,4	994	29,8
14521710	Zwönitz, Stadt	Leer stehend	470	100	154	32,8	3	(0,6)	253	53,8
14522	Mittelsachsen	Insgesamt	166.989	100	23.564	14,1	4.273	2,6	113.770	68,1
14522	Mittelsachsen	Von Eigentümer/-in bewohnt	66.668	100	1.876	2,8	998	1,5	52.549	78,8
14522	Mittelsachsen	Zu Wohnzwecken vermietet	81.787	100	18.202	22,3	2.768	3,4	51.153	62,5
14522	Mittelsachsen	Leer stehend	17.806	100	3.464	19,5	495	2,8	9.569	53,7
14522010	Altmittweida	Insgesamt	942	100	11	1,2	11	1,2	744	79,0
14522010	Altmittweida	Von Eigentümer/-in bewohnt	557	100	11	2,0	3	(0,5)	445	79,9
14522010	Altmittweida	Zu Wohnzwecken vermietet	320	100	-	-	5	(1,6)	248	77,5
14522010	Altmittweida	Leer stehend	60	100	-	-	3	(5,0)	51	79,7
14522020	Augustusburg, Stadt	Insgesamt	2.445	100	77	3,1	17	0,7	1.973	80,7
14522020	Augustusburg, Stadt	Von Eigentümer/-in bewohnt	1.193	100	41	3,4	13	1,1	955	80,1
14522020	Augustusburg, Stadt	Zu Wohnzwecken vermietet	1.010	100	29	2,9	6	(0,6)	829	82,1
14522020	Augustusburg, Stadt	Leer stehend	232	100	5	(2,2)	-	-	180	77,6
14522035	Bobritzsch-Hilbersdorf	Insgesamt	2.702	100	87	3,2	143	5,3	2.019	74,7
14522035	Bobritzsch-Hilbersdorf	Von Eigentümer/-in bewohnt	1.617	100	60	3,7	54	3,3	1.206	74,6
14522035	Bobritzsch-Hilbersdorf	Zu Wohnzwecken vermietet	900	100	11	1,2	81	9,0	682	75,8
14522035	Bobritzsch-Hilbersdorf	Leer stehend	176	100	8	(4,5)	8	(4,5)	120	68,2
14522050	Brand-Erbisdorf, Stadt	Insgesamt	5.404	100	1.250	23,1	563	10,4	2.964	54,8
14522050	Brand-Erbisdorf, Stadt	Von Eigentümer/-in bewohnt	1.707	100	127	7,4	33	1,9	1.201	70,4
14522050	Brand-Erbisdorf, Stadt	Zu Wohnzwecken vermietet	2.980	100	808	27,1	468	15,7	1.532	51,4
14522050	Brand-Erbisdorf, Stadt	Leer stehend	695	100	315	45,3	69	9,9	217	31,2
14522060	Burgstädt, Stadt	Insgesamt	5.918	100	154	2,6	127	2,1	4.769	80,6
14522060	Burgstädt, Stadt	Von Eigentümer/-in bewohnt	2.255	100	48	2,1	33	1,5	1.853	82,2
14522060	Burgstädt, Stadt	Zu Wohnzwecken vermietet	3.011	100	94	3,1	90	3,0	2.417	80,3
14522060	Burgstädt, Stadt	Leer stehend	633	100	19	3,0	3	(0,5)	485	76,6
14522070	Claußnitz	Insgesamt	1.535	100	57	3,7	47	3,1	1.166	76,0
14522070	Claußnitz	Von Eigentümer/-in bewohnt	952	100	43	4,5	32	3,4	697	73,2
14522070	Claußnitz	Zu Wohnzwecken vermietet	446	100	6	(1,3)	6	(1,3)	375	84,1
14522070	Claußnitz	Leer stehend	125	100	8	(6,4)	9	(7,2)	83	66,4
14522080	Döbeln, Stadt	Insgesamt	14.253	100	2.580	18,1	59	0,4	10.110	70,9
14522080	Döbeln, Stadt	Von Eigentümer/-in bewohnt	3.775	100	164	4,3	50	1,3	3.034	80,4
14522080	Döbeln, Stadt	Zu Wohnzwecken vermietet	8.450	100	1.841	21,8	5	(0,1)	5.980	70,8
14522080	Döbeln, Stadt	Leer stehend	1.988	100	575	28,9	4	(0,2)	1.071	53,9
14522090	Dorfchemnitz	Insgesamt	665	100	13	2,0	3	(0,5)	494	74,3
14522090	Dorfchemnitz	Von Eigentümer/-in bewohnt	444	100	7	(1,6)	3	(0,7)	319	71,8
14522090	Dorfchemnitz	Zu Wohnzwecken vermietet	151	100	3	(2,0)	-	-	125	82,8
14522090	Dorfchemnitz	Leer stehend	66	100	3	(4,5)	-	-	49	74,2

AGS	Kreisfreie Stadt Landkreis Gemeinde Land	Art der Wohnungsnutzung	Etagen- heizung absolut	Etagen- heizung in %	Einzel- /Mehrraumöfen (auch Nachtspeicher- heizung) absolut	Einzel- /Mehrraumöfen (auch Nachtspeicher- heizung) in %
14521530	Schneeberg, Stadt	Insgesamt	391	4,8	174	2,1
14521530	Schneeberg, Stadt	Von Eigentümer/-in bewohnt	192	8,4	97	4,2
14521530	Schneeberg, Stadt	Zu Wohnzwecken vermietet	134	2,9	44	1,0
14521530	Schneeberg, Stadt	Leer stehend	59	5,0	27	2,3
14521540	Schönheide	Insgesamt	104	4,4	195	8,3
14521540	Schönheide	Von Eigentümer/-in bewohnt	56	5,1	122	11,2
14521540	Schönheide	Zu Wohnzwecken vermietet	33	3,4	38	3,9
14521540	Schönheide	Leer stehend	16	5,8	32	11,7
14521550	Schwarzenberg/Erzgeb., Stadt	Insgesamt	454	4,9	198	2,1
14521550	Schwarzenberg/Erzgeb., Stadt	Von Eigentümer/-in bewohnt	170	6,0	130	4,6
14521550	Schwarzenberg/Erzgeb., Stadt	Zu Wohnzwecken vermietet	204	3,8	36	0,7
14521550	Schwarzenberg/Erzgeb., Stadt	Leer stehend	79	8,3	28	2,9
14521560	Sehmatal	Insgesamt	625	19,3	141	4,4
14521560	Sehmatal	Von Eigentümer/-in bewohnt	171	10,5	81	5,0
14521560	Sehmatal	Zu Wohnzwecken vermietet	382	29,2	43	3,3
14521560	Sehmatal	Leer stehend	67	25,7	20	7,7
14521570	Seiffen/Erzgeb., Kurort	Insgesamt	31	3,0	77	7,4
14521570	Seiffen/Erzgeb., Kurort	Von Eigentümer/-in bewohnt	27	4,3	56	9,0
14521570	Seiffen/Erzgeb., Kurort	Zu Wohnzwecken vermietet	3	(1,0)	8	(2,7)
14521570	Seiffen/Erzgeb., Kurort	Leer stehend	-	-	11	9,7
14521590	Stollberg/Erzgeb., Stadt	Insgesamt	330	5,3	394	6,3
14521590	Stollberg/Erzgeb., Stadt	Von Eigentümer/-in bewohnt	192	9,1	123	5,8
14521590	Stollberg/Erzgeb., Stadt	Zu Wohnzwecken vermietet	115	3,3	195	5,6
14521590	Stollberg/Erzgeb., Stadt	Leer stehend	20	3,2	81	12,8
14521600	Stützengrün	Insgesamt	61	3,9	174	11,1
14521600	Stützengrün	Von Eigentümer/-in bewohnt	44	4,4	105	10,6
14521600	Stützengrün	Zu Wohnzwecken vermietet	11	2,8	38	9,7
14521600	Stützengrün	Leer stehend	6	(3,7)	25	15,4
14521610	Tannenberg	Insgesamt	44	8,8	27	5,4
14521610	Tannenberg	Von Eigentümer/-in bewohnt	16	5,0	19	5,9
14521610	Tannenberg	Zu Wohnzwecken vermietet	22	15,7	3	(2,1)
14521610	Tannenberg	Leer stehend	4	(11,8)	4	(11,8)
14521620	Thalheim/Erzgeb., Stadt	Insgesamt	107	2,9	64	1,8
14521620	Thalheim/Erzgeb., Stadt	Von Eigentümer/-in bewohnt	59	5,6	39	3,7
14521620	Thalheim/Erzgeb., Stadt	Zu Wohnzwecken vermietet	36	1,8	20	1,0
14521620	Thalheim/Erzgeb., Stadt	Leer stehend	9	(1,6)	5	(0,9)
14521630	Thermalbad Wiesenbad	Insgesamt	117	7,2	157	9,7
14521630	Thermalbad Wiesenbad	Von Eigentümer/-in bewohnt	57	6,5	49	5,6
14521630	Thermalbad Wiesenbad	Zu Wohnzwecken vermietet	46	8,6	40	7,5
14521630	Thermalbad Wiesenbad	Leer stehend	9	(4,8)	68	36,2
14521640	Thum, Stadt	Insgesamt	344	13,1	106	4,0
14521640	Thum, Stadt	Von Eigentümer/-in bewohnt	137	11,1	54	4,4
14521640	Thum, Stadt	Zu Wohnzwecken vermietet	161	14,2	27	2,4
14521640	Thum, Stadt	Leer stehend	47	18,3	25	9,7
14521670	Wolkenstein, Stadt	Insgesamt	190	9,7	115	5,9
14521670	Wolkenstein, Stadt	Von Eigentümer/-in bewohnt	79	8,7	53	5,9
14521670	Wolkenstein, Stadt	Zu Wohnzwecken vermietet	85	10,4	30	3,7
14521670	Wolkenstein, Stadt	Leer stehend	29	13,3	34	15,6
14521690	Zschopau, Stadt, Motorradstadt	Insgesamt	267	4,9	133	2,4
14521690	Zschopau, Stadt, Motorradstadt	Von Eigentümer/-in bewohnt	116	7,8	66	4,5
14521690	Zschopau, Stadt, Motorradstadt	Zu Wohnzwecken vermietet	106	3,2	53	1,6
14521690	Zschopau, Stadt, Motorradstadt	Leer stehend	36	4,9	14	1,9
14521700	Zschorlau	Insgesamt	173	6,7	150	5,8
14521700	Zschorlau	Von Eigentümer/-in bewohnt	103	7,4	99	7,1
14521700	Zschorlau	Zu Wohnzwecken vermietet	46	4,7	22	2,3
14521700	Zschorlau	Leer stehend	19	11,1	26	15,2
14521710	Zwönitz, Stadt	Insgesamt	259	4,0	208	3,2
14521710	Zwönitz, Stadt	Von Eigentümer/-in bewohnt	159	6,1	144	5,6
14521710	Zwönitz, Stadt	Zu Wohnzwecken vermietet	69	2,1	38	1,1
14521710	Zwönitz, Stadt	Leer stehend	30	6,4	16	3,4
14522	Mittelsachsen	Insgesamt	15.733	9,4	8.484	5,1
14522	Mittelsachsen	Von Eigentümer/-in bewohnt	6.121	9,2	5.107	7,7
14522	Mittelsachsen	Zu Wohnzwecken vermietet	7.456	9,1	1.992	2,4
14522	Mittelsachsen	Leer stehend	2.077	11,7	1.265	7,1
14522010	Altmittweida	Insgesamt	126	13,4	51	5,4
14522010	Altmittweida	Von Eigentümer/-in bewohnt	62	11,1	32	5,7
14522010	Altmittweida	Zu Wohnzwecken vermietet	56	17,5	13	4,1
14522010	Altmittweida	Leer stehend	11	18,3	-	-
14522020	Augustusburg, Stadt	Insgesamt	276	11,3	104	4,3
14522020	Augustusburg, Stadt	Von Eigentümer/-in bewohnt	122	10,2	62	5,2
14522020	Augustusburg, Stadt	Zu Wohnzwecken vermietet	130	12,9	16	1,6
14522020	Augustusburg, Stadt	Leer stehend	19	8,2	31	13,4
14522035	Bobritzsch-Hilbersdorf	Insgesamt	282	10,4	169	6,3
14522035	Bobritzsch-Hilbersdorf	Von Eigentümer/-in bewohnt	177	10,9	120	7,4
14522035	Bobritzsch-Hilbersdorf	Zu Wohnzwecken vermietet	85	9,4	36	4,0
14522035	Bobritzsch-Hilbersdorf	Leer stehend	21	11,9	11	6,3
14522050	Brand-Erbisdorf, Stadt	Insgesamt	402	7,4	198	3,7
14522050	Brand-Erbisdorf, Stadt	Von Eigentümer/-in bewohnt	217	12,7	130	7,6
14522050	Brand-Erbisdorf, Stadt	Zu Wohnzwecken vermietet	130	4,4	39	1,3
14522050	Brand-Erbisdorf, Stadt	Leer stehend	51	7,3	22	3,2
14522060	Burgstädt, Stadt	Insgesamt	678	11,5	160	2,7
14522060	Burgstädt, Stadt	Von Eigentümer/-in bewohnt	228	10,1	92	4,1
14522060	Burgstädt, Stadt	Zu Wohnzwecken vermietet	380	12,6	30	1,0
14522060	Burgstädt, Stadt	Leer stehend	70	11,1	34	5,4
14522070	Claußnitz	Insgesamt	176	11,5	87	5,7
14522070	Claußnitz	Von Eigentümer/-in bewohnt	120	12,6	63	6,6
14522070	Claußnitz	Zu Wohnzwecken vermietet	32	7,2	20	4,5
14522070	Claußnitz	Leer stehend	20	16,0	7	(5,6)
14522080	Döbeln, Stadt	Insgesamt	953	6,7	437	3,1
14522080	Döbeln, Stadt	Von Eigentümer/-in bewohnt	275	7,3	249	6,6
14522080	Döbeln, Stadt	Zu Wohnzwecken vermietet	506	6,0	103	1,2
14522080	Döbeln, Stadt	Leer stehend	153	7,7	89	4,5
14522090	Dorfchemnitz	Insgesamt	70	10,5	81	12,2
14522090	Dorfchemnitz	Von Eigentümer/-in bewohnt	66	14,9	49	11,0
14522090	Dorfchemnitz	Zu Wohnzwecken vermietet	-	-	21	13,9
14522090	Dorfchemnitz	Leer stehend	-	-	9	(13,6)

AGS	Kreisfreie Stadt Landkreis Gemeinde Land	Art der Wohnungsnutzung	Insgesamt absolut	Insgesamt in %	Fernheizung (Fernwärme) absolut	Fernheizung (Fernwärme) in %	Blockheizung absolut	Blockheizung in %	Zentral- heizung absolut	Zentral- heizung in %
14522110	Eppendorf	Insgesamt	2.011	100	28	1,4	27	1,3	1.481	73,6
14522110	Eppendorf	Von Eigentümer/-in bewohnt	1.055	100	25	2,4	18	1,7	813	77,1
14522110	Eppendorf	Zu Wohnzwecken vermietet	771	100	3	(0,4)	4	(0,5)	543	70,4
14522110	Eppendorf	Leer stehend	163	100	-	-	-	-	119	73,0
14522120	Erlau	Insgesamt	1.432	100	18	1,3	14	1,0	1.183	82,6
14522120	Erlau	Von Eigentümer/-in bewohnt	1.019	100	6	(0,6)	14	1,4	837	82,1
14522120	Erlau	Zu Wohnzwecken vermietet	332	100	9	(2,7)	-	-	288	86,7
14522120	Erlau	Leer stehend	68	100	-	-	-	-	50	73,5
14522140	Flöha, Stadt	Insgesamt	6.274	100	1.171	18,7	83	1,3	4.443	70,8
14522140	Flöha, Stadt	Von Eigentümer/-in bewohnt	1.608	100	46	2,9	32	2,0	1.319	82,0
14522140	Flöha, Stadt	Zu Wohnzwecken vermietet	3.972	100	933	23,5	47	1,2	2.731	68,8
14522140	Flöha, Stadt	Leer stehend	685	100	188	27,4	6	(0,9)	390	56,9
14522150	Frankenberg/Sa., Stadt, Garnisonsstadt	Insgesamt	8.394	100	1.370	16,3	484	5,8	4.654	55,4
14522150	Frankenberg/Sa., Stadt, Garnisonsstadt	Von Eigentümer/-in bewohnt	2.382	100	30	1,3	33	1,4	1.899	79,7
14522150	Frankenberg/Sa., Stadt, Garnisonsstadt	Zu Wohnzwecken vermietet	4.678	100	939	20,1	358	7,7	2.348	50,2
14522150	Frankenberg/Sa., Stadt, Garnisonsstadt	Leer stehend	1.315	100	400	30,4	90	6,8	395	30,0
14522170	Frauenstein, Stadt	Insgesamt	1.343	100	3	(0,2)	15	1,1	1.112	82,8
14522170	Frauenstein, Stadt	Von Eigentümer/-in bewohnt	836	100	3	(0,4)	13	1,6	683	81,7
14522170	Frauenstein, Stadt	Zu Wohnzwecken vermietet	371	100	-	-	3	(0,8)	317	85,4
14522170	Frauenstein, Stadt	Leer stehend	127	100	-	-	-	-	95	74,8
14522180	Freiberg, Stadt, Universitätsstadt	Insgesamt	24.220	100	10.627	43,9	816	3,4	10.762	44,4
14522180	Freiberg, Stadt, Universitätsstadt	Von Eigentümer/-in bewohnt	4.054	100	209	5,2	64	1,6	3.151	77,7
14522180	Freiberg, Stadt, Universitätsstadt	Zu Wohnzwecken vermietet	17.905	100	9.519	53,2	683	3,8	6.709	37,5
14522180	Freiberg, Stadt, Universitätsstadt	Leer stehend	2.163	100	899	41,6	68	3,1	824	38,1
14522190	Geringswalde, Stadt	Insgesamt	2.255	100	65	2,9	35	1,6	1.620	71,8
14522190	Geringswalde, Stadt	Von Eigentümer/-in bewohnt	1.075	100	23	2,1	22	2,0	839	78,0
14522190	Geringswalde, Stadt	Zu Wohnzwecken vermietet	891	100	41	4,6	10	1,1	593	66,6
14522190	Geringswalde, Stadt	Leer stehend	276	100	-	-	3	(1,1)	177	64,1
14522200	Großhartmannsdorf	Insgesamt	1.145	100	33	2,9	20	1,7	876	76,5
14522200	Großhartmannsdorf	Von Eigentümer/-in bewohnt	756	100	25	3,3	12	1,6	552	73,0
14522200	Großhartmannsdorf	Zu Wohnzwecken vermietet	320	100	8	(2,5)	10	3,1	277	86,6
14522200	Großhartmannsdorf	Leer stehend	62	100	-	-	3	(4,8)	41	66,1
14522210	Großschirma, Stadt	Insgesamt	2.684	100	58	2,2	32	1,2	2.060	76,8
14522210	Großschirma, Stadt	Von Eigentümer/-in bewohnt	1.739	100	26	1,5	20	1,2	1.340	77,1
14522210	Großschirma, Stadt	Zu Wohnzwecken vermietet	720	100	28	3,9	10	1,4	552	76,7
14522210	Großschirma, Stadt	Leer stehend	207	100	4	(1,9)	-	-	149	72,0
14522220	Großweitzschen	Insgesamt	1.463	100	53	3,6	55	3,8	1.143	78,1
14522220	Großweitzschen	Von Eigentümer/-in bewohnt	775	100	16	2,1	15	1,9	618	79,7
14522220	Großweitzschen	Zu Wohnzwecken vermietet	388	100	24	6,2	33	8,5	281	72,4
14522220	Großweitzschen	Leer stehend	282	100	11	3,9	12	4,3	241	85,5
14522230	Hainichen, Stadt	Insgesamt	4.467	100	120	2,7	49	1,1	3.248	72,7
14522230	Hainichen, Stadt	Von Eigentümer/-in bewohnt	1.846	100	35	1,9	29	1,6	1.441	78,1
14522230	Hainichen, Stadt	Zu Wohnzwecken vermietet	2.270	100	81	3,6	17	0,7	1.569	69,1
14522230	Hainichen, Stadt	Leer stehend	342	100	-	-	4	(1,2)	232	67,8
14522240	Halsbrücke	Insgesamt	2.595	100	49	1,9	43	1,7	2.192	84,5
14522240	Halsbrücke	Von Eigentümer/-in bewohnt	1.604	100	35	2,2	37	2,3	1.315	82,0
14522240	Halsbrücke	Zu Wohnzwecken vermietet	793	100	10	1,3	4	(0,5)	726	91,6
14522240	Halsbrücke	Leer stehend	183	100	3	(1,6)	3	(1,6)	132	72,1
14522250	Hartha, Stadt	Insgesamt	4.054	100	414	10,2	293	7,2	2.463	60,8
14522250	Hartha, Stadt	Von Eigentümer/-in bewohnt	1.593	100	15	0,9	9	(0,6)	1.220	76,6
14522250	Hartha, Stadt	Zu Wohnzwecken vermietet	1.731	100	227	13,1	206	11,9	986	57,0
14522250	Hartha, Stadt	Leer stehend	723	100	173	23,9	75	10,4	251	34,7
14522260	Hartmannsdorf	Insgesamt	2.434	100	128	5,3	10	0,4	2.100	86,3
14522260	Hartmannsdorf	Von Eigentümer/-in bewohnt	915	100	82	9,0	10	1,1	741	81,0
14522260	Hartmannsdorf	Zu Wohnzwecken vermietet	1.337	100	33	2,5	3	(0,2)	1.229	91,9
14522260	Hartmannsdorf	Leer stehend	179	100	13	7,3	-	-	129	72,1
14522275	Jahnatal	Insgesamt	2.448	100	99	4,0	29	1,2	1.817	74,2
14522275	Jahnatal	Von Eigentümer/-in bewohnt	1.447	100	37	2,6	23	1,6	1.104	76,3
14522275	Jahnatal	Zu Wohnzwecken vermietet	730	100	53	7,3	-	-	574	78,6
14522275	Jahnatal	Leer stehend	253	100	11	4,3	-	-	123	48,6
14522280	Königsfeld	Insgesamt	663	100	8	(1,2)	19	2,9	533	80,4
14522280	Königsfeld	Von Eigentümer/-in bewohnt	470	100	-	-	7	(1,5)	384	81,7
14522280	Königsfeld	Zu Wohnzwecken vermietet	129	100	3	(2,3)	7	(5,4)	107	82,9
14522280	Königsfeld	Leer stehend	50	100	4	(8,0)	5	(10,0)	31	62,0
14522290	Königshain-Wiederau	Insgesamt	1.207	100	50	4,1	12	1,0	918	76,1
14522290	Königshain-Wiederau	Von Eigentümer/-in bewohnt	805	100	14	1,7	9	(1,1)	630	78,3
14522290	Königshain-Wiederau	Zu Wohnzwecken vermietet	268	100	25	9,3	3	(1,1)	206	76,9
14522290	Königshain-Wiederau	Leer stehend	119	100	13	10,9	-	-	75	63,0
14522300	Kriebstein	Insgesamt	1.044	100	11	1,1	17	1,6	870	83,3
14522300	Kriebstein	Von Eigentümer/-in bewohnt	659	100	11	1,7	12	1,8	510	77,4
14522300	Kriebstein	Zu Wohnzwecken vermietet	269	100	-	-	-	-	256	95,2
14522300	Kriebstein	Leer stehend	111	100	-	-	-	-	97	89,0
14522310	Leisnig, Stadt	Insgesamt	4.624	100	204	4,4	188	4,1	3.314	71,7
14522310	Leisnig, Stadt	Von Eigentümer/-in bewohnt	2.050	100	52	2,5	17	0,8	1.576	76,9
14522310	Leisnig, Stadt	Zu Wohnzwecken vermietet	2.139	100	128	6,0	148	6,9	1.498	70,0
14522310	Leisnig, Stadt	Leer stehend	424	100	29	6,8	22	5,2	232	54,7
14522320	Leubsdorf	Insgesamt	1.671	100	38	2,3	24	1,4	1.403	84,0
14522320	Leubsdorf	Von Eigentümer/-in bewohnt	909	100	25	2,8	8	(0,9)	743	81,7
14522320	Leubsdorf	Zu Wohnzwecken vermietet	593	100	8	(1,3)	14	2,4	518	87,4
14522320	Leubsdorf	Leer stehend	159	100	3	(1,9)	-	-	137	86,2
14522330	Lichtenau	Insgesamt	3.415	100	68	2,0	34	1,0	2.903	85,0
14522330	Lichtenau	Von Eigentümer/-in bewohnt	2.363	100	57	2,4	30	1,3	1.981	83,8
14522330	Lichtenau	Zu Wohnzwecken vermietet	813	100	9	(1,1)	-	-	725	89,2
14522330	Lichtenau	Leer stehend	229	100	-	-	-	-	193	84,3
14522340	Lichtenberg/Erzgeb.	Insgesamt	1.274	100	23	1,8	23	1,8	1.035	81,2
14522340	Lichtenberg/Erzgeb.	Von Eigentümer/-in bewohnt	760	100	12	1,6	18	2,4	612	80,5
14522340	Lichtenberg/Erzgeb.	Zu Wohnzwecken vermietet	418	100	7	(1,7)	3	(0,7)	361	86,4
14522340	Lichtenberg/Erzgeb.	Leer stehend	85	100	-	-	-	-	62	72,9
14522350	Lunzenau, Stadt	Insgesamt	2.265	100	78	3,4	50	2,2	1.721	76,0
14522350	Lunzenau, Stadt	Von Eigentümer/-in bewohnt	1.168	100	12	1,0	23	2,0	896	76,7
14522350	Lunzenau, Stadt	Zu Wohnzwecken vermietet	755	100	35	4,6	23	3,0	608	80,5
14522350	Lunzenau, Stadt	Leer stehend	334	100	29	8,7	4	(1,2)	213	63,8
14522360	Mittweida, Stadt, Hochschulstadt	Insgesamt	9.318	100	1.967	21,1	142	1,5	6.231	66,9
14522360	Mittweida, Stadt, Hochschulstadt	Von Eigentümer/-in bewohnt	2.360	100	47	2,0	20	0,8	1.957	82,9
14522360	Mittweida, Stadt, Hochschulstadt	Zu Wohnzwecken vermietet	5.888	100	1.632	27,7	107	1,8	3.701	62,9
14522360	Mittweida, Stadt, Hochschulstadt	Leer stehend	1.049	100	288	27,5	15	1,4	568	54,1
14522380	Mühlau	Insgesamt	1.009	100	59	5,8	15	1,5	810	80,3
14522380	Mühlau	Von Eigentümer/-in bewohnt	622	100	15	2,4	9	(1,4)	529	85,0
14522380	Mühlau	Zu Wohnzwecken vermietet	304	100	38	12,5	-	-	226	74,3
14522380	Mühlau	Leer stehend	86	100	5	(5,8)	-	-	55	64,0

AGS	Kreisfreie Stadt Landkreis Gemeinde Land	Art der Wohnungsnutzung	Etagen- heizung absolut	Etagen- heizung in %	Einzel- /Mehrraumöfen (auch Nachtspeicher- heizung) absolut	Einzel- /Mehrraumöfen (auch Nachtspeicher- heizung) in %
14522110	Eppendorf	Insgesamt	315	15,7	159	7,9
14522110	Eppendorf	Von Eigentümer/-in bewohnt	114	10,8	92	8,7
14522110	Eppendorf	Zu Wohnzwecken vermietet	178	23,1	44	5,7
14522110	Eppendorf	Leer stehend	22	13,5	23	14,1
14522120	Erlau	Insgesamt	85	5,9	128	8,9
14522120	Erlau	Von Eigentümer/-in bewohnt	66	6,5	92	9,0
14522120	Erlau	Zu Wohnzwecken vermietet	17	5,1	19	5,7
14522120	Erlau	Leer stehend	-	-	9	(13,2)
14522140	Flöha, Stadt	Insgesamt	367	5,8	190	3,0
14522140	Flöha, Stadt	Von Eigentümer/-in bewohnt	148	9,2	60	3,7
14522140	Flöha, Stadt	Zu Wohnzwecken vermietet	169	4,3	90	2,3
14522140	Flöha, Stadt	Leer stehend	46	6,7	39	5,7
14522150	Frankenberg/Sa., Stadt, Garnisonsstadt	Insgesamt	1.205	14,4	639	7,6
14522150	Frankenberg/Sa., Stadt, Garnisonsstadt	Von Eigentümer/-in bewohnt	210	8,8	210	8,8
14522150	Frankenberg/Sa., Stadt, Garnisonsstadt	Zu Wohnzwecken vermietet	724	15,5	314	6,7
14522150	Frankenberg/Sa., Stadt, Garnisonsstadt	Leer stehend	272	20,7	116	8,8
14522170	Frauenstein, Stadt	Insgesamt	71	5,3	140	10,4
14522170	Frauenstein, Stadt	Von Eigentümer/-in bewohnt	50	6,0	88	10,5
14522170	Frauenstein, Stadt	Zu Wohnzwecken vermietet	11	3,0	32	8,6
14522170	Frauenstein, Stadt	Leer stehend	8	(6,3)	17	13,4
14522180	Freiberg, Stadt, Universitätsstadt	Insgesamt	1.576	6,5	250	1,0
14522180	Freiberg, Stadt, Universitätsstadt	Von Eigentümer/-in bewohnt	514	12,7	114	2,8
14522180	Freiberg, Stadt, Universitätsstadt	Zu Wohnzwecken vermietet	839	4,7	85	0,5
14522180	Freiberg, Stadt, Universitätsstadt	Leer stehend	204	9,4	52	2,4
14522190	Geringswalde, Stadt	Insgesamt	226	10,0	294	13,0
14522190	Geringswalde, Stadt	Von Eigentümer/-in bewohnt	81	7,5	109	10,1
14522190	Geringswalde, Stadt	Zu Wohnzwecken vermietet	114	12,8	133	14,9
14522190	Geringswalde, Stadt	Leer stehend	34	12,3	51	18,5
14522200	Großhartmannsdorf	Insgesamt	107	9,3	110	9,6
14522200	Großhartmannsdorf	Von Eigentümer/-in bewohnt	79	10,4	88	11,6
14522200	Großhartmannsdorf	Zu Wohnzwecken vermietet	16	5,0	11	3,4
14522200	Großhartmannsdorf	Leer stehend	5	(8,1)	8	(12,9)
14522210	Großschirma, Stadt	Insgesamt	245	9,1	275	10,2
14522210	Großschirma, Stadt	Von Eigentümer/-in bewohnt	155	8,9	193	11,1
14522210	Großschirma, Stadt	Zu Wohnzwecken vermietet	73	10,1	50	6,9
14522210	Großschirma, Stadt	Leer stehend	14	6,8	25	12,1
14522220	Großweitzschen	Insgesamt	63	4,3	150	10,3
14522220	Großweitzschen	Von Eigentümer/-in bewohnt	49	6,3	89	11,5
14522220	Großweitzschen	Zu Wohnzwecken vermietet	17	4,4	30	7,7
14522220	Großweitzschen	Leer stehend	3	(1,1)	16	5,7
14522230	Hainichen, Stadt	Insgesamt	865	19,4	178	4,0
14522230	Hainichen, Stadt	Von Eigentümer/-in bewohnt	212	11,5	131	7,1
14522230	Hainichen, Stadt	Zu Wohnzwecken vermietet	569	25,1	30	1,3
14522230	Hainichen, Stadt	Leer stehend	78	22,8	17	5,0
14522240	Halsbrücke	Insgesamt	152	5,9	156	6,0
14522240	Halsbrücke	Von Eigentümer/-in bewohnt	110	6,9	104	6,5
14522240	Halsbrücke	Zu Wohnzwecken vermietet	26	3,3	27	3,4
14522240	Halsbrücke	Leer stehend	16	8,7	21	11,5
14522250	Hartha, Stadt	Insgesamt	651	16,1	219	5,4
14522250	Hartha, Stadt	Von Eigentümer/-in bewohnt	200	12,6	149	9,4
14522250	Hartha, Stadt	Zu Wohnzwecken vermietet	265	15,3	43	2,5
14522250	Hartha, Stadt	Leer stehend	181	25,0	32	4,4
14522260	Hartmannsdorf	Insgesamt	157	6,5	36	1,5
14522260	Hartmannsdorf	Von Eigentümer/-in bewohnt	63	6,9	25	2,7
14522260	Hartmannsdorf	Zu Wohnzwecken vermietet	65	4,9	-	-
14522260	Hartmannsdorf	Leer stehend	29	16,2	10	5,6
14522275	Jahnatal	Insgesamt	152	6,2	277	11,3
14522275	Jahnatal	Von Eigentümer/-in bewohnt	79	5,5	200	13,8
14522275	Jahnatal	Zu Wohnzwecken vermietet	48	6,6	44	6,0
14522275	Jahnatal	Leer stehend	26	10,3	24	9,5
14522280	Königsfeld	Insgesamt	27	4,1	75	11,3
14522280	Königsfeld	Von Eigentümer/-in bewohnt	23	4,9	51	10,9
14522280	Königsfeld	Zu Wohnzwecken vermietet	5	(3,9)	12	9,3
14522280	Königsfeld	Leer stehend	3	(6,0)	10	20,0
14522290	Königshain-Wiederau	Insgesamt	74	6,1	145	12,0
14522290	Königshain-Wiederau	Von Eigentümer/-in bewohnt	52	6,5	95	11,8
14522290	Königshain-Wiederau	Zu Wohnzwecken vermietet	12	4,5	26	9,7
14522290	Königshain-Wiederau	Leer stehend	9	(7,6)	20	16,8
14522300	Kriebstein	Insgesamt	72	6,9	75	7,2
14522300	Kriebstein	Von Eigentümer/-in bewohnt	64	9,7	66	10,0
14522300	Kriebstein	Zu Wohnzwecken vermietet	6	(2,2)	9	(3,3)
14522300	Kriebstein	Leer stehend	3	(2,7)	4	(3,6)
14522310	Leisnig, Stadt	Insgesamt	543	11,7	373	8,1
14522310	Leisnig, Stadt	Von Eigentümer/-in bewohnt	179	8,7	228	11,1
14522310	Leisnig, Stadt	Zu Wohnzwecken vermietet	270	12,6	92	4,3
14522310	Leisnig, Stadt	Leer stehend	87	20,5	52	12,3
14522320	Leubsdorf	Insgesamt	95	5,7	110	6,6
14522320	Leubsdorf	Von Eigentümer/-in bewohnt	61	6,7	73	8,0
14522320	Leubsdorf	Zu Wohnzwecken vermietet	23	3,9	30	5,1
14522320	Leubsdorf	Leer stehend	11	6,9	8	(5,0)
14522330	Lichtenau	Insgesamt	223	6,5	177	5,2
14522330	Lichtenau	Von Eigentümer/-in bewohnt	164	6,9	130	5,5
14522330	Lichtenau	Zu Wohnzwecken vermietet	49	6,0	29	3,6
14522330	Lichtenau	Leer stehend	9	(3,9)	17	7,4
14522340	Lichtenberg/Erzgeb.	Insgesamt	111	8,7	86	6,8
14522340	Lichtenberg/Erzgeb.	Von Eigentümer/-in bewohnt	64	8,4	54	7,1
14522340	Lichtenberg/Erzgeb.	Zu Wohnzwecken vermietet	35	8,4	14	3,3
14522340	Lichtenberg/Erzgeb.	Leer stehend	10	11,8	12	14,1
14522350	Lunzenau, Stadt	Insgesamt	176	7,8	228	10,1
14522350	Lunzenau, Stadt	Von Eigentümer/-in bewohnt	113	9,7	125	10,7
14522350	Lunzenau, Stadt	Zu Wohnzwecken vermietet	23	3,0	62	8,2
14522350	Lunzenau, Stadt	Leer stehend	40	12,0	38	11,4
14522360	Mittweida, Stadt, Hochschulstadt	Insgesamt	742	8,0	206	2,2
14522360	Mittweida, Stadt, Hochschulstadt	Von Eigentümer/-in bewohnt	234	9,9	105	4,4
14522360	Mittweida, Stadt, Hochschulstadt	Zu Wohnzwecken vermietet	405	6,9	40	0,7
14522360	Mittweida, Stadt, Hochschulstadt	Leer stehend	99	9,4	50	4,8
14522380	Mühlau	Insgesamt	98	9,7	29	2,9
14522380	Mühlau	Von Eigentümer/-in bewohnt	49	7,9	22	3,5
14522380	Mühlau	Zu Wohnzwecken vermietet	38	12,5	-	-
14522380	Mühlau	Leer stehend	16	18,6	5	(5,8)

AGS	Kreisfreie Stadt Landkreis Gemeinde Land	Art der Wohnungsnutzung	Insgesamt absolut	Insgesamt in %	Fernheizung (Fernwärme) absolut	Fernheizung (Fernwärme) in %	Blockheizung absolut	Blockheizung in %	Zentral- heizung absolut	Zentral- heizung in %
14522390	Mulda/Sa.	Insgesamt	1.227	100	25	2,0	8	(0,7)	970	79,1
14522390	Mulda/Sa.	Von Eigentümer/-in bewohnt	643	100	15	2,3	3	(0,5)	497	77,3
14522390	Mulda/Sa.	Zu Wohnzwecken vermietet	456	100	8	(1,8)	-	-	388	85,1
14522390	Mulda/Sa.	Leer stehend	121	100	3	(2,5)	3	(2,5)	74	61,2
14522400	Neuhausen/Erzgeb.	Insgesamt	1.400	100	115	8,2	5	(0,4)	1.051	75,1
14522400	Neuhausen/Erzgeb.	Von Eigentümer/-in bewohnt	691	100	5	(0,7)	5	(0,7)	583	84,4
14522400	Neuhausen/Erzgeb.	Zu Wohnzwecken vermietet	473	100	65	13,7	-	-	361	76,3
14522400	Neuhausen/Erzgeb.	Leer stehend	216	100	50	23,1	-	-	95	44,0
14522420	Niederwiesa	Insgesamt	2.395	100	60	2,5	32	1,3	1.955	81,6
14522420	Niederwiesa	Von Eigentümer/-in bewohnt	1.393	100	37	2,7	19	1,4	1.152	82,7
14522420	Niederwiesa	Zu Wohnzwecken vermietet	872	100	21	2,4	10	1,1	720	82,6
14522420	Niederwiesa	Leer stehend	125	100	3	(2,4)	-	-	79	63,2
14522430	Oberschöna	Insgesamt	1.555	100	3	(0,2)	26	1,7	1.289	82,9
14522430	Oberschöna	Von Eigentümer/-in bewohnt	1.015	100	3	(0,3)	21	2,1	828	81,6
14522430	Oberschöna	Zu Wohnzwecken vermietet	428	100	3	(0,7)	3	(0,7)	376	87,9
14522430	Oberschöna	Leer stehend	102	100	3	(2,9)	3	(2,9)	77	75,5
14522440	Oederan, Stadt	Insgesamt	4.167	100	62	1,5	21	0,5	3.332	80,0
14522440	Oederan, Stadt	Von Eigentümer/-in bewohnt	1.903	100	36	1,9	19	1,0	1.525	80,1
14522440	Oederan, Stadt	Zu Wohnzwecken vermietet	1.685	100	26	1,5	-	-	1.413	83,9
14522440	Oederan, Stadt	Leer stehend	555	100	5	(0,9)	-	-	377	67,9
14522460	Penig, Stadt	Insgesamt	4.528	100	81	1,8	249	5,5	3.628	80,1
14522460	Penig, Stadt	Von Eigentümer/-in bewohnt	2.184	100	47	2,2	25	1,1	1.773	81,2
14522460	Penig, Stadt	Zu Wohnzwecken vermietet	1.883	100	12	0,6	158	8,4	1.571	83,4
14522460	Penig, Stadt	Leer stehend	444	100	17	3,8	65	14,6	269	60,6
14522470	Rechenberg-Bienenmühle	Insgesamt	1.041	100	7	(0,7)	13	1,2	875	84,1
14522470	Rechenberg-Bienenmühle	Von Eigentümer/-in bewohnt	541	100	3	(0,6)	8	(1,5)	442	81,7
14522470	Rechenberg-Bienenmühle	Zu Wohnzwecken vermietet	379	100	-	-	-	-	339	89,4
14522470	Rechenberg-Bienenmühle	Leer stehend	96	100	-	-	-	-	73	76,0
14522480	Reinsberg	Insgesamt	1.355	100	22	1,6	19	1,4	1.031	76,1
14522480	Reinsberg	Von Eigentümer/-in bewohnt	887	100	15	1,7	12	1,4	667	75,2
14522480	Reinsberg	Zu Wohnzwecken vermietet	379	100	5	(1,3)	4	(1,1)	294	77,6
14522480	Reinsberg	Leer stehend	83	100	3	(3,6)	-	-	60	72,3
14522490	Rochlitz, Stadt	Insgesamt	3.397	100	1.405	41,4	163	4,8	1.326	39,0
14522490	Rochlitz, Stadt	Von Eigentümer/-in bewohnt	1.020	100	155	15,2	24	2,4	666	65,3
14522490	Rochlitz, Stadt	Zu Wohnzwecken vermietet	1.949	100	1.041	53,4	129	6,6	532	27,3
14522490	Rochlitz, Stadt	Leer stehend	408	100	198	48,5	9	(2,2)	125	30,6
14522500	Rossau	Insgesamt	1.613	100	42	2,6	20	1,2	1.266	78,5
14522500	Rossau	Von Eigentümer/-in bewohnt	984	100	23	2,3	15	1,5	776	78,9
14522500	Rossau	Zu Wohnzwecken vermietet	507	100	11	2,2	5	(1,0)	398	78,5
14522500	Rossau	Leer stehend	118	100	5	(4,2)	3	(2,5)	83	70,3
14522510	Roßwein, Stadt	Insgesamt	4.143	100	416	10,0	48	1,2	2.581	62,3
14522510	Roßwein, Stadt	Von Eigentümer/-in bewohnt	1.675	100	54	3,2	15	0,9	1.272	75,9
14522510	Roßwein, Stadt	Zu Wohnzwecken vermietet	1.868	100	232	12,4	32	1,7	1.085	58,1
14522510	Roßwein, Stadt	Leer stehend	587	100	129	22,0	3	(0,5)	224	38,2
14522520	Sayda, Stadt	Insgesamt	884	100	135	15,3	40	4,5	569	64,4
14522520	Sayda, Stadt	Von Eigentümer/-in bewohnt	507	100	39	7,7	24	4,7	381	75,1
14522520	Sayda, Stadt	Zu Wohnzwecken vermietet	274	100	69	25,2	15	5,5	146	53,3
14522520	Sayda, Stadt	Leer stehend	89	100	25	28,1	-	-	33	37,1
14522530	Seelitz	Insgesamt	842	100	3	(0,4)	25	3,0	619	73,5
14522530	Seelitz	Von Eigentümer/-in bewohnt	588	100	3	(0,5)	16	2,7	436	74,1
14522530	Seelitz	Zu Wohnzwecken vermietet	159	100	-	-	3	(1,9)	131	82,4
14522530	Seelitz	Leer stehend	86	100	-	-	7	(8,1)	50	58,1
14522540	Striegistal	Insgesamt	2.065	100	39	1,9	28	1,4	1.432	69,3
14522540	Striegistal	Von Eigentümer/-in bewohnt	1.398	100	11	0,8	18	1,3	1.022	73,1
14522540	Striegistal	Zu Wohnzwecken vermietet	522	100	29	5,6	8	(1,5)	326	62,5
14522540	Striegistal	Leer stehend	140	100	-	-	3	(2,1)	82	58,6
14522550	Taura	Insgesamt	1.231	100	24	1,9	9	(0,7)	1.065	86,5
14522550	Taura	Von Eigentümer/-in bewohnt	660	100	9	(1,4)	6	(0,9)	561	85,0
14522550	Taura	Zu Wohnzwecken vermietet	428	100	16	3,7	5	(1,2)	381	89,0
14522550	Taura	Leer stehend	146	100	-	-	-	-	118	80,8
14522570	Waldheim, Stadt	Insgesamt	4.913	100	107	2,2	36	0,7	3.569	72,6
14522570	Waldheim, Stadt	Von Eigentümer/-in bewohnt	1.685	100	29	1,7	30	1,8	1.358	80,6
14522570	Waldheim, Stadt	Zu Wohnzwecken vermietet	2.614	100	70	2,7	10	0,4	1.898	72,6
14522570	Waldheim, Stadt	Leer stehend	610	100	12	2,0	-	-	309	50,7
14522580	Wechselburg	Insgesamt	910	100	8	(0,9)	36	4,0	695	76,4
14522580	Wechselburg	Von Eigentümer/-in bewohnt	570	100	3	(0,5)	16	2,8	449	78,8
14522580	Wechselburg	Zu Wohnzwecken vermietet	253	100	3	(1,2)	22	8,7	170	67,2
14522580	Wechselburg	Leer stehend	74	100	3	(4,1)	-	-	65	89,0
14522590	Weißenborn/Erzgeb.	Insgesamt	1.378	100	51	3,7	19	1,4	1.156	83,9
14522590	Weißenborn/Erzgeb.	Von Eigentümer/-in bewohnt	722	100	32	4,4	17	2,4	568	78,7
14522590	Weißenborn/Erzgeb.	Zu Wohnzwecken vermietet	540	100	16	3,0	-	-	484	89,6
14522590	Weißenborn/Erzgeb.	Leer stehend	118	100	5	(4,2)	-	-	102	86,4
14522600	Zettlitz	Insgesamt	356	100	3	(0,8)	3	(0,8)	240	67,4
14522600	Zettlitz	Von Eigentümer/-in bewohnt	247	100	3	(1,2)	3	(1,2)	198	80,2
14522600	Zettlitz	Zu Wohnzwecken vermietet	64	100	-	-	-	-	25	39,1
14522600	Zettlitz	Leer stehend	41	100	-	-	-	-	13	31,7
14523	Vogtlandkreis	Insgesamt	132.625	100	23.076	17,4	4.203	3,2	89.231	67,3
14523	Vogtlandkreis	Von Eigentümer/-in bewohnt	49.484	100	1.441	2,9	605	1,2	39.704	80,2
14523	Vogtlandkreis	Zu Wohnzwecken vermietet	65.507	100	18.454	28,2	3.072	4,7	39.368	60,1
14523	Vogtlandkreis	Leer stehend	16.914	100	3.156	18,7	517	3,1	9.682	57,2
14523010	Adorf/Vogtl., Stadt	Insgesamt	2.803	100	36	1,3	184	6,6	2.056	73,3
14523010	Adorf/Vogtl., Stadt	Von Eigentümer/-in bewohnt	1.152	100	16	1,4	10	0,9	926	80,4
14523010	Adorf/Vogtl., Stadt	Zu Wohnzwecken vermietet	1.269	100	16	1,3	147	11,6	899	70,8
14523010	Adorf/Vogtl., Stadt	Leer stehend	353	100	3	(0,8)	28	7,9	213	60,3
14523020	Auerbach/Vogtl., Stadt	Insgesamt	10.543	100	3.296	31,3	44	0,4	5.933	56,3
14523020	Auerbach/Vogtl., Stadt	Von Eigentümer/-in bewohnt	3.543	100	103	2,9	30	0,8	2.949	83,2
14523020	Auerbach/Vogtl., Stadt	Zu Wohnzwecken vermietet	5.544	100	2.671	48,2	12	0,2	2.337	42,2
14523020	Auerbach/Vogtl., Stadt	Leer stehend	1.403	100	520	37,1	-	-	603	43,0
14523030	Bad Brambach	Insgesamt	1.073	100	10	0,9	9	(0,8)	834	77,7
14523030	Bad Brambach	Von Eigentümer/-in bewohnt	609	100	6	(1,0)	9	(1,5)	482	79,1
14523030	Bad Brambach	Zu Wohnzwecken vermietet	248	100	3	(1,2)	-	-	224	90,3
14523030	Bad Brambach	Leer stehend	174	100	-	-	-	-	105	60,3
14523040	Bad Elster, Stadt	Insgesamt	2.330	100	1.063	45,6	30	1,3	1.094	47,0
14523040	Bad Elster, Stadt	Von Eigentümer/-in bewohnt	822	100	86	10,5	13	1,6	627	76,3
14523040	Bad Elster, Stadt	Zu Wohnzwecken vermietet	1.123	100	705	62,8	17	1,5	373	33,2
14523040	Bad Elster, Stadt	Leer stehend	363	100	264	72,7	3	(0,8)	81	22,3

AGS	Kreisfreie Stadt Landkreis Gemeinde Land	Art der Wohnungsnutzung	Etagen- heizung absolut	Etagen- heizung in %	Einzel- /Mehrraumöfen (auch Nachtspeicher- heizung) absolut	Einzel- /Mehrraumöfen (auch Nachtspeicher- heizung) in %
14522390	Mulda/Sa.	Insgesamt	120	9,8	76	6,2
14522390	Mulda/Sa.	Von Eigentümer/-in bewohnt	60	9,3	67	10,4
14522390	Mulda/Sa.	Zu Wohnzwecken vermietet	52	11,4	8	(1,8)
14522390	Mulda/Sa.	Leer stehend	9	(7,4)	-	-
14522400	Neuhausen/Erzgeb.	Insgesamt	54	3,9	122	8,7
14522400	Neuhausen/Erzgeb.	Von Eigentümer/-in bewohnt	33	4,8	68	9,8
14522400	Neuhausen/Erzgeb.	Zu Wohnzwecken vermietet	12	2,5	35	7,4
14522400	Neuhausen/Erzgeb.	Leer stehend	10	4,6	17	7,9
14522420	Niederwiesa	Insgesamt	234	9,8	117	4,9
14522420	Niederwiesa	Von Eigentümer/-in bewohnt	121	8,7	62	4,5
14522420	Niederwiesa	Zu Wohnzwecken vermietet	87	10,0	35	4,0
14522420	Niederwiesa	Leer stehend	24	19,2	22	17,6
14522430	Oberschöna	Insgesamt	95	6,1	141	9,1
14522430	Oberschöna	Von Eigentümer/-in bewohnt	74	7,3	91	9,0
14522430	Oberschöna	Zu Wohnzwecken vermietet	18	4,2	34	7,9
14522430	Oberschöna	Leer stehend	4	(3,9)	18	17,6
14522440	Oederan, Stadt	Insgesamt	427	10,2	207	5,0
14522440	Oederan, Stadt	Von Eigentümer/-in bewohnt	184	9,7	137	7,2
14522440	Oederan, Stadt	Zu Wohnzwecken vermietet	189	11,2	30	1,8
14522440	Oederan, Stadt	Leer stehend	53	9,5	41	7,4
14522460	Penig, Stadt	Insgesamt	370	8,2	184	4,1
14522460	Penig, Stadt	Von Eigentümer/-in bewohnt	219	10,0	120	5,5
14522460	Penig, Stadt	Zu Wohnzwecken vermietet	101	5,4	36	1,9
14522460	Penig, Stadt	Leer stehend	45	10,1	29	6,5
14522470	Rechenberg-Bienenmühle	Insgesamt	37	3,6	108	10,4
14522470	Rechenberg-Bienenmühle	Von Eigentümer/-in bewohnt	21	3,9	68	12,6
14522470	Rechenberg-Bienenmühle	Zu Wohnzwecken vermietet	11	2,9	23	6,1
14522470	Rechenberg-Bienenmühle	Leer stehend	5	(5,2)	10	10,4
14522480	Reinsberg	Insgesamt	117	8,6	160	11,8
14522480	Reinsberg	Von Eigentümer/-in bewohnt	78	8,8	114	12,9
14522480	Reinsberg	Zu Wohnzwecken vermietet	37	9,8	32	8,4
14522480	Reinsberg	Leer stehend	-	-	15	18,1
14522490	Rochlitz, Stadt	Insgesamt	375	11,0	120	3,5
14522490	Rochlitz, Stadt	Von Eigentümer/-in bewohnt	115	11,3	62	6,1
14522490	Rochlitz, Stadt	Zu Wohnzwecken vermietet	214	11,0	27	1,4
14522490	Rochlitz, Stadt	Leer stehend	43	10,5	34	8,3
14522500	Rossau	Insgesamt	174	10,8	106	6,6
14522500	Rossau	Von Eigentümer/-in bewohnt	86	8,7	85	8,6
14522500	Rossau	Zu Wohnzwecken vermietet	79	15,6	15	3,0
14522500	Rossau	Leer stehend	8	(6,8)	12	10,2
14522510	Roßwein, Stadt	Insgesamt	806	19,5	255	6,2
14522510	Roßwein, Stadt	Von Eigentümer/-in bewohnt	190	11,3	147	8,8
14522510	Roßwein, Stadt	Zu Wohnzwecken vermietet	473	25,3	50	2,7
14522510	Roßwein, Stadt	Leer stehend	137	23,3	54	9,2
14522520	Sayda, Stadt	Insgesamt	73	8,3	63	7,1
14522520	Sayda, Stadt	Von Eigentümer/-in bewohnt	26	5,1	35	6,9
14522520	Sayda, Stadt	Zu Wohnzwecken vermietet	37	13,5	8	(2,9)
14522520	Sayda, Stadt	Leer stehend	9	(10,1)	15	16,9
14522530	Seelitz	Insgesamt	51	6,1	131	15,6
14522530	Seelitz	Von Eigentümer/-in bewohnt	44	7,5	87	14,8
14522530	Seelitz	Zu Wohnzwecken vermietet	7	(4,4)	17	10,7
14522530	Seelitz	Leer stehend	-	-	23	26,7
14522540	Striegistal	Insgesamt	208	10,1	347	16,8
14522540	Striegistal	Von Eigentümer/-in bewohnt	103	7,4	243	17,4
14522540	Striegistal	Zu Wohnzwecken vermietet	103	19,7	56	10,7
14522540	Striegistal	Leer stehend	3	(2,1)	47	33,6
14522550	Taura	Insgesamt	71	5,8	60	4,9
14522550	Taura	Von Eigentümer/-in bewohnt	41	6,2	41	6,2
14522550	Taura	Zu Wohnzwecken vermietet	20	4,7	6	(1,4)
14522550	Taura	Leer stehend	10	6,8	8	(5,5)
14522570	Waldheim, Stadt	Insgesamt	861	17,5	179	3,6
14522570	Waldheim, Stadt	Von Eigentümer/-in bewohnt	172	10,2	101	6,0
14522570	Waldheim, Stadt	Zu Wohnzwecken vermietet	571	21,8	42	1,6
14522570	Waldheim, Stadt	Leer stehend	118	19,3	36	5,9
14522580	Wechselburg	Insgesamt	101	11,1	65	7,1
14522580	Wechselburg	Von Eigentümer/-in bewohnt	49	8,6	50	8,8
14522580	Wechselburg	Zu Wohnzwecken vermietet	54	21,3	4	(1,6)
14522580	Wechselburg	Leer stehend	-	-	4	(5,4)
14522590	Weißenborn/Erzgeb.	Insgesamt	121	8,8	30	2,2
14522590	Weißenborn/Erzgeb.	Von Eigentümer/-in bewohnt	77	10,7	26	3,6
14522590	Weißenborn/Erzgeb.	Zu Wohnzwecken vermietet	37	6,9	4	(0,7)
14522590	Weißenborn/Erzgeb.	Leer stehend	4	(3,4)	3	(2,5)
14522600	Zettlitz	Insgesamt	87	24,4	22	6,2
14522600	Zettlitz	Von Eigentümer/-in bewohnt	36	14,6	17	6,9
14522600	Zettlitz	Zu Wohnzwecken vermietet	33	51,6	3	(4,7)
14522600	Zettlitz	Leer stehend	14	34,1	10	24,4
14523	Vogtlandkreis	Insgesamt	8.832	6,7	6.668	5,0
14523	Vogtlandkreis	Von Eigentümer/-in bewohnt	3.746	7,6	3.971	8,0
14523	Vogtlandkreis	Zu Wohnzwecken vermietet	3.373	5,1	1.149	1,8
14523	Vogtlandkreis	Leer stehend	1.643	9,7	1.407	8,3
14523010	Adorf/Vogtl., Stadt	Insgesamt	345	12,3	170	6,1
14523010	Adorf/Vogtl., Stadt	Von Eigentümer/-in bewohnt	112	9,7	92	8,0
14523010	Adorf/Vogtl., Stadt	Zu Wohnzwecken vermietet	175	13,8	29	2,3
14523010	Adorf/Vogtl., Stadt	Leer stehend	61	17,3	33	9,3
14523020	Auerbach/Vogtl., Stadt	Insgesamt	994	9,4	261	2,5
14523020	Auerbach/Vogtl., Stadt	Von Eigentümer/-in bewohnt	278	7,8	175	4,9
14523020	Auerbach/Vogtl., Stadt	Zu Wohnzwecken vermietet	497	9,0	29	0,5
14523020	Auerbach/Vogtl., Stadt	Leer stehend	214	15,3	49	3,5
14523030	Bad Brambach	Insgesamt	49	4,6	161	15,0
14523030	Bad Brambach	Von Eigentümer/-in bewohnt	35	5,7	74	12,2
14523030	Bad Brambach	Zu Wohnzwecken vermietet	7	(2,8)	14	5,6
14523030	Bad Brambach	Leer stehend	6	(3,4)	52	29,9
14523040	Bad Elster, Stadt	Insgesamt	68	2,9	69	3,0
14523040	Bad Elster, Stadt	Von Eigentümer/-in bewohnt	44	5,4	58	7,1
14523040	Bad Elster, Stadt	Zu Wohnzwecken vermietet	21	1,9	6	(0,5)
14523040	Bad Elster, Stadt	Leer stehend	3	(0,8)	5	(1,4)

AGS	Kreisfreie Stadt Landkreis Gemeinde Land	Art der Wohnungsnutzung	Insgesamt absolut	Insgesamt in %	Fernheizung (Fernwärme) absolut	Fernheizung (Fernwärme) in %	Blockheizung absolut	Blockheizung in %	Zentral- heizung absolut	Zentral- heizung in %
14523050	Bergen	Insgesamt	483	100	5	(1,0)	-	-	383	79,3
14523050	Bergen	Von Eigentümer/-in bewohnt	336	100	3	(0,9)	-	-	272	81,0
14523050	Bergen	Zu Wohnzwecken vermietet	111	100	3	(2,7)	-	-	84	75,7
14523050	Bergen	Leer stehend	36	100	-	-	-	-	24	68,6
14523060	Bösenbrunn	Insgesamt	545	100	-	-	5	(0,9)	414	76,0
14523060	Bösenbrunn	Von Eigentümer/-in bewohnt	422	100	-	-	-	-	309	73,2
14523060	Bösenbrunn	Zu Wohnzwecken vermietet	85	100	-	-	3	(3,5)	73	89,0
14523060	Bösenbrunn	Leer stehend	44	100	-	-	-	-	31	73,8
14523080	Eichigt	Insgesamt	614	100	12	2,0	15	2,4	454	73,9
14523080	Eichigt	Von Eigentümer/-in bewohnt	451	100	10	2,2	7	(1,6)	339	75,2
14523080	Eichigt	Zu Wohnzwecken vermietet	84	100	3	(3,6)	6	(7,1)	69	82,1
14523080	Eichigt	Leer stehend	68	100	-	-	3	(4,4)	41	60,3
14523090	Ellefeld	Insgesamt	1.447	100	277	19,1	10	0,7	991	68,5
14523090	Ellefeld	Von Eigentümer/-in bewohnt	702	100	16	2,3	9	(1,3)	586	83,5
14523090	Ellefeld	Zu Wohnzwecken vermietet	526	100	196	37,3	3	(0,6)	277	52,7
14523090	Ellefeld	Leer stehend	212	100	70	33,0	-	-	117	55,2
14523100	Elsterberg, Stadt	Insgesamt	2.333	100	42	1,8	14	0,6	2.065	88,5
14523100	Elsterberg, Stadt	Von Eigentümer/-in bewohnt	1.032	100	19	1,8	9	(0,9)	897	86,9
14523100	Elsterberg, Stadt	Zu Wohnzwecken vermietet	993	100	8	(0,8)	8	(0,8)	933	94,0
14523100	Elsterberg, Stadt	Leer stehend	302	100	12	4,0	-	-	227	75,2
14523120	Falkenstein/Vogtl., Stadt	Insgesamt	5.114	100	144	2,8	12	0,2	4.089	80,0
14523120	Falkenstein/Vogtl., Stadt	Von Eigentümer/-in bewohnt	1.762	100	43	2,4	6	(0,3)	1.369	77,7
14523120	Falkenstein/Vogtl., Stadt	Zu Wohnzwecken vermietet	2.352	100	70	3,0	3	(0,1)	2.078	88,4
14523120	Falkenstein/Vogtl., Stadt	Leer stehend	980	100	31	3,2	3	(0,3)	626	63,9
14523130	Grünbach	Insgesamt	828	100	12	1,4	6	(0,7)	680	82,1
14523130	Grünbach	Von Eigentümer/-in bewohnt	547	100	12	2,2	6	(1,1)	450	82,3
14523130	Grünbach	Zu Wohnzwecken vermietet	166	100	-	-	-	-	142	85,5
14523130	Grünbach	Leer stehend	108	100	-	-	-	-	75	69,4
14523150	Heinsdorfergrund	Insgesamt	946	100	20	2,1	5	(0,5)	840	88,8
14523150	Heinsdorfergrund	Von Eigentümer/-in bewohnt	652	100	12	1,8	5	(0,8)	562	86,2
14523150	Heinsdorfergrund	Zu Wohnzwecken vermietet	224	100	3	(1,3)	-	-	216	94,7
14523150	Heinsdorfergrund	Leer stehend	69	100	5	(7,2)	-	-	62	95,4
14523160	Klingenthal, Stadt	Insgesamt	4.813	100	536	11,1	750	15,6	2.780	57,8
14523160	Klingenthal, Stadt	Von Eigentümer/-in bewohnt	2.188	100	43	2,0	74	3,4	1.634	74,7
14523160	Klingenthal, Stadt	Zu Wohnzwecken vermietet	1.889	100	283	15,0	622	32,9	829	43,9
14523160	Klingenthal, Stadt	Leer stehend	670	100	208	31,0	55	8,2	275	41,0
14523170	Lengenfeld, Stadt	Insgesamt	3.736	100	84	2,2	68	1,8	2.948	78,9
14523170	Lengenfeld, Stadt	Von Eigentümer/-in bewohnt	1.988	100	39	2,0	10	0,5	1.580	79,5
14523170	Lengenfeld, Stadt	Zu Wohnzwecken vermietet	1.320	100	28	2,1	33	2,5	1.093	82,8
14523170	Lengenfeld, Stadt	Leer stehend	402	100	17	4,2	20	5,0	255	63,4
14523190	Limbach	Insgesamt	704	100	8	(1,1)	3	(0,4)	571	81,1
14523190	Limbach	Von Eigentümer/-in bewohnt	510	100	4	(0,8)	3	(0,6)	422	82,7
14523190	Limbach	Zu Wohnzwecken vermietet	140	100	3	(2,1)	-	-	111	79,3
14523190	Limbach	Leer stehend	51	100	-	-	-	-	35	68,6
14523200	Markneukirchen, Stadt	Insgesamt	3.993	100	59	1,5	421	10,5	2.817	70,5
14523200	Markneukirchen, Stadt	Von Eigentümer/-in bewohnt	2.036	100	32	1,6	26	1,3	1.628	80,0
14523200	Markneukirchen, Stadt	Zu Wohnzwecken vermietet	1.512	100	25	1,7	341	22,6	915	60,5
14523200	Markneukirchen, Stadt	Leer stehend	411	100	4	(1,0)	53	12,9	256	62,3
14523230	Mühlental	Insgesamt	587	100	6	(1,0)	5	(0,9)	436	74,3
14523230	Mühlental	Von Eigentümer/-in bewohnt	473	100	3	(0,6)	5	(1,1)	368	77,8
14523230	Mühlental	Zu Wohnzwecken vermietet	75	100	-	-	-	-	52	69,3
14523230	Mühlental	Leer stehend	31	100	-	-	-	-	19	59,4
14523245	Muldenhammer	Insgesamt	1.593	100	38	2,4	80	5,0	1.166	73,2
14523245	Muldenhammer	Von Eigentümer/-in bewohnt	961	100	3	(0,3)	6	(0,6)	776	80,7
14523245	Muldenhammer	Zu Wohnzwecken vermietet	431	100	36	8,4	63	14,6	258	59,9
14523245	Muldenhammer	Leer stehend	178	100	-	-	9	(5,1)	114	64,0
14523260	Netzschkau, Stadt	Insgesamt	2.178	100	39	1,8	3	(0,1)	1.738	79,8
14523260	Netzschkau, Stadt	Von Eigentümer/-in bewohnt	1.087	100	32	2,9	3	(0,3)	868	79,9
14523260	Netzschkau, Stadt	Zu Wohnzwecken vermietet	769	100	7	(0,9)	-	-	654	85,0
14523260	Netzschkau, Stadt	Leer stehend	307	100	-	-	-	-	210	68,4
14523270	Neuensalz	Insgesamt	1.076	100	10	0,9	20	1,9	851	79,1
14523270	Neuensalz	Von Eigentümer/-in bewohnt	748	100	6	(0,8)	17	2,3	588	78,6
14523270	Neuensalz	Zu Wohnzwecken vermietet	229	100	3	(1,3)	3	(1,3)	189	82,5
14523270	Neuensalz	Leer stehend	86	100	3	(3,5)	4	(4,7)	68	79,1
14523280	Neumark	Insgesamt	1.503	100	21	1,4	22	1,5	1.305	86,8
14523280	Neumark	Von Eigentümer/-in bewohnt	890	100	19	2,1	14	1,6	753	84,6
14523280	Neumark	Zu Wohnzwecken vermietet	479	100	3	(0,6)	5	(1,0)	432	90,2
14523280	Neumark	Leer stehend	132	100	3	(2,3)	-	-	114	86,4
14523290	Neustadt/Vogtl.	Insgesamt	482	100	6	(1,2)	3	(0,6)	365	75,7
14523290	Neustadt/Vogtl.	Von Eigentümer/-in bewohnt	328	100	6	(1,8)	-	-	244	74,4
14523290	Neustadt/Vogtl.	Zu Wohnzwecken vermietet	100	100	-	-	-	-	92	89,3
14523290	Neustadt/Vogtl.	Leer stehend	46	100	-	-	-	-	27	58,7
14523300	Oelsnitz/Vogtl., Stadt	Insgesamt	6.216	100	639	10,3	699	11,2	3.880	62,4
14523300	Oelsnitz/Vogtl., Stadt	Von Eigentümer/-in bewohnt	2.309	100	45	1,9	76	3,3	1.757	76,1
14523300	Oelsnitz/Vogtl., Stadt	Zu Wohnzwecken vermietet	3.108	100	490	15,8	607	19,5	1.672	53,8
14523300	Oelsnitz/Vogtl., Stadt	Leer stehend	762	100	102	13,4	15	2,0	426	55,9
14523310	Pausa-Mühltroff, Stadt	Insgesamt	2.542	100	49	1,9	98	3,9	2.075	81,6
14523310	Pausa-Mühltroff, Stadt	Von Eigentümer/-in bewohnt	1.502	100	33	2,2	18	1,2	1.249	83,2
14523310	Pausa-Mühltroff, Stadt	Zu Wohnzwecken vermietet	784	100	19	2,4	56	7,1	649	82,8
14523310	Pausa-Mühltroff, Stadt	Leer stehend	247	100	-	-	23	9,3	171	69,2
14523320	Plauen, Stadt	Insgesamt	41.283	100	12.276	29,7	1.236	3,0	24.764	60,0
14523320	Plauen, Stadt	Von Eigentümer/-in bewohnt	8.091	100	534	6,6	94	1,2	6.463	79,9
14523320	Plauen, Stadt	Zu Wohnzwecken vermietet	27.616	100	10.593	38,4	874	3,2	15.055	54,5
14523320	Plauen, Stadt	Leer stehend	5.493	100	1.136	20,7	272	5,0	3.175	57,8
14523330	Pöhl	Insgesamt	1.381	100	187	13,5	17	1,2	952	68,9
14523330	Pöhl	Von Eigentümer/-in bewohnt	740	100	32	4,3	12	1,6	559	75,5
14523330	Pöhl	Zu Wohnzwecken vermietet	485	100	126	26,0	3	(0,6)	307	63,3
14523330	Pöhl	Leer stehend	145	100	24	16,6	3	(2,1)	80	55,2
14523340	Reichenbach im Vogtland, Stadt	Insgesamt	12.982	100	2.885	22,2	50	0,4	8.734	67,3
14523340	Reichenbach im Vogtland, Stadt	Von Eigentümer/-in bewohnt	3.650	100	65	1,8	27	0,7	3.002	82,2
14523340	Reichenbach im Vogtland, Stadt	Zu Wohnzwecken vermietet	7.397	100	2.316	31,3	19	0,3	4.692	63,4
14523340	Reichenbach im Vogtland, Stadt	Leer stehend	1.882	100	504	26,8	3	(0,2)	995	52,9
14523360	Rodewisch, Stadt	Insgesamt	3.692	100	552	15,0	43	1,2	2.593	70,2
14523360	Rodewisch, Stadt	Von Eigentümer/-in bewohnt	1.523	100	36	2,4	13	0,9	1.256	82,5
14523360	Rodewisch, Stadt	Zu Wohnzwecken vermietet	1.665	100	387	23,2	29	1,7	1.084	65,1
14523360	Rodewisch, Stadt	Leer stehend	484	100	125	25,8	-	-	246	50,8
14523365	Rosenbach/Vogtl.	Insgesamt	2.090	100	117	5,6	35	1,7	1.698	81,2
14523365	Rosenbach/Vogtl.	Von Eigentümer/-in bewohnt	1.261	100	16	1,3	22	1,7	1.050	83,3
14523365	Rosenbach/Vogtl.	Zu Wohnzwecken vermietet	620	100	84	13,5	8	(1,3)	484	78,1
14523365	Rosenbach/Vogtl.	Leer stehend	202	100	14	6,9	-	-	158	78,2

AGS	Kreisfreie Stadt Landkreis Gemeinde Land	Art der Wohnungsnutzung	Etagen- heizung absolut	Etagen- heizung in %	Einzel- /Mehrraumöfen (auch Nachtspeicher- heizung) absolut	Einzel- /Mehrraumöfen (auch Nachtspeicher- heizung) in %
14523050	Bergen	Insgesamt	21	4,3	73	15,1
14523050	Bergen	Von Eigentümer/-in bewohnt	14	4,2	43	12,8
14523050	Bergen	Zu Wohnzwecken vermietet	8	(7,2)	17	15,3
14523050	Bergen	Leer stehend	-	-	6	(16,7)
14523060	Bösenbrunn	Insgesamt	26	4,8	101	18,5
14523060	Bösenbrunn	Von Eigentümer/-in bewohnt	24	5,7	81	19,2
14523060	Bösenbrunn	Zu Wohnzwecken vermietet	-	-	6	(7,1)
14523060	Bösenbrunn	Leer stehend	3	(6,8)	11	25,0
14523080	Eichigt	Insgesamt	22	3,6	109	17,8
14523080	Eichigt	Von Eigentümer/-in bewohnt	21	4,7	72	16,0
14523080	Eichigt	Zu Wohnzwecken vermietet	3	(3,6)	13	15,5
14523080	Eichigt	Leer stehend	-	-	25	36,8
14523090	Ellefeld	Insgesamt	131	9,1	41	2,8
14523090	Ellefeld	Von Eigentümer/-in bewohnt	67	9,5	28	4,0
14523090	Ellefeld	Zu Wohnzwecken vermietet	40	7,6	10	1,9
14523090	Ellefeld	Leer stehend	24	11,3	3	(1,4)
14523100	Elsterberg, Stadt	Insgesamt	87	3,7	97	4,2
14523100	Elsterberg, Stadt	Von Eigentümer/-in bewohnt	35	3,4	69	6,7
14523100	Elsterberg, Stadt	Zu Wohnzwecken vermietet	24	2,4	13	1,3
14523100	Elsterberg, Stadt	Leer stehend	27	8,9	12	4,0
14523120	Falkenstein/Vogtl., Stadt	Insgesamt	480	9,4	280	5,5
14523120	Falkenstein/Vogtl., Stadt	Von Eigentümer/-in bewohnt	187	10,6	154	8,7
14523120	Falkenstein/Vogtl., Stadt	Zu Wohnzwecken vermietet	163	6,9	37	1,6
14523120	Falkenstein/Vogtl., Stadt	Leer stehend	128	13,1	87	8,9
14523130	Grünbach	Insgesamt	58	7,0	72	8,7
14523130	Grünbach	Von Eigentümer/-in bewohnt	43	7,9	36	6,6
14523130	Grünbach	Zu Wohnzwecken vermietet	11	6,6	11	6,6
14523130	Grünbach	Leer stehend	4	(3,7)	27	25,0
14523150	Heinsdorfergrund	Insgesamt	42	4,4	39	4,1
14523150	Heinsdorfergrund	Von Eigentümer/-in bewohnt	36	5,5	39	6,0
14523150	Heinsdorfergrund	Zu Wohnzwecken vermietet	4	(1,8)	-	-
14523150	Heinsdorfergrund	Leer stehend	-	-	-	-
14523160	Klingenthal, Stadt	Insgesamt	351	7,3	367	7,6
14523160	Klingenthal, Stadt	Von Eigentümer/-in bewohnt	198	9,0	239	10,9
14523160	Klingenthal, Stadt	Zu Wohnzwecken vermietet	99	5,2	53	2,8
14523160	Klingenthal, Stadt	Leer stehend	46	6,9	66	9,9
14523170	Lengenfeld, Stadt	Insgesamt	353	9,4	260	7,0
14523170	Lengenfeld, Stadt	Von Eigentümer/-in bewohnt	180	9,1	177	8,9
14523170	Lengenfeld, Stadt	Zu Wohnzwecken vermietet	120	9,1	43	3,3
14523170	Lengenfeld, Stadt	Leer stehend	53	13,2	33	8,2
14523190	Limbach	Insgesamt	45	6,4	74	10,5
14523190	Limbach	Von Eigentümer/-in bewohnt	28	5,5	49	9,6
14523190	Limbach	Zu Wohnzwecken vermietet	12	8,6	12	8,6
14523190	Limbach	Leer stehend	7	(13,7)	8	(15,7)
14523200	Markneukirchen, Stadt	Insgesamt	429	10,7	259	6,5
14523200	Markneukirchen, Stadt	Von Eigentümer/-in bewohnt	171	8,4	182	8,9
14523200	Markneukirchen, Stadt	Zu Wohnzwecken vermietet	194	12,8	38	2,5
14523200	Markneukirchen, Stadt	Leer stehend	61	14,8	33	8,0
14523230	Mühlental	Insgesamt	32	5,5	105	17,9
14523230	Mühlental	Von Eigentümer/-in bewohnt	29	6,1	74	15,6
14523230	Mühlental	Zu Wohnzwecken vermietet	3	(4,0)	19	25,3
14523230	Mühlental	Leer stehend	8	(25,8)	7	(22,6)
14523245	Muldenhammer	Insgesamt	77	4,8	221	13,9
14523245	Muldenhammer	Von Eigentümer/-in bewohnt	49	5,1	121	12,6
14523245	Muldenhammer	Zu Wohnzwecken vermietet	20	4,6	54	12,5
14523245	Muldenhammer	Leer stehend	5	(2,8)	37	20,8
14523260	Netzschkau, Stadt	Insgesamt	262	12,0	124	5,7
14523260	Netzschkau, Stadt	Von Eigentümer/-in bewohnt	123	11,3	61	5,6
14523260	Netzschkau, Stadt	Zu Wohnzwecken vermietet	79	10,3	28	3,6
14523260	Netzschkau, Stadt	Leer stehend	58	18,9	30	9,8
14523270	Neuensalz	Insgesamt	80	7,4	118	11,0
14523270	Neuensalz	Von Eigentümer/-in bewohnt	53	7,1	86	11,5
14523270	Neuensalz	Zu Wohnzwecken vermietet	18	7,9	13	5,7
14523270	Neuensalz	Leer stehend	4	(4,7)	9	(10,5)
14523280	Neumark	Insgesamt	73	4,9	85	5,7
14523280	Neumark	Von Eigentümer/-in bewohnt	44	4,9	56	6,3
14523280	Neumark	Zu Wohnzwecken vermietet	22	4,6	19	4,0
14523280	Neumark	Leer stehend	3	(2,3)	8	(6,1)
14523290	Neustadt/Vogtl.	Insgesamt	25	5,2	87	18,0
14523290	Neustadt/Vogtl.	Von Eigentümer/-in bewohnt	21	6,4	63	19,2
14523290	Neustadt/Vogtl.	Zu Wohnzwecken vermietet	3	(3,0)	8	(8,0)
14523290	Neustadt/Vogtl.	Leer stehend	-	-	14	30,4
14523300	Oelsnitz/Vogtl., Stadt	Insgesamt	639	10,3	313	5,0
14523300	Oelsnitz/Vogtl., Stadt	Von Eigentümer/-in bewohnt	230	10,0	200	8,7
14523300	Oelsnitz/Vogtl., Stadt	Zu Wohnzwecken vermietet	280	9,0	52	1,7
14523300	Oelsnitz/Vogtl., Stadt	Leer stehend	127	16,7	60	7,9
14523310	Pausa-Mühltroff, Stadt	Insgesamt	90	3,5	214	8,4
14523310	Pausa-Mühltroff, Stadt	Von Eigentümer/-in bewohnt	58	3,9	141	9,4
14523310	Pausa-Mühltroff, Stadt	Zu Wohnzwecken vermietet	26	3,3	34	4,3
14523310	Pausa-Mühltroff, Stadt	Leer stehend	5	(2,0)	38	15,4
14523320	Plauen, Stadt	Insgesamt	1.745	4,2	1.149	2,8
14523320	Plauen, Stadt	Von Eigentümer/-in bewohnt	585	7,2	410	5,1
14523320	Plauen, Stadt	Zu Wohnzwecken vermietet	799	2,9	291	1,1
14523320	Plauen, Stadt	Leer stehend	358	6,5	441	8,0
14523330	Pöhl	Insgesamt	76	5,5	114	8,3
14523330	Pöhl	Von Eigentümer/-in bewohnt	46	6,2	89	12,0
14523330	Pöhl	Zu Wohnzwecken vermietet	22	4,5	18	3,7
14523330	Pöhl	Leer stehend	10	6,9	8	(5,5)
14523340	Reichenbach im Vogtland, Stadt	Insgesamt	874	6,7	334	2,6
14523340	Reichenbach im Vogtland, Stadt	Von Eigentümer/-in bewohnt	352	9,6	206	5,6
14523340	Reichenbach im Vogtland, Stadt	Zu Wohnzwecken vermietet	278	3,8	55	0,7
14523340	Reichenbach im Vogtland, Stadt	Leer stehend	236	12,5	77	4,1
14523360	Rodewisch, Stadt	Insgesamt	384	10,4	125	3,4
14523360	Rodewisch, Stadt	Von Eigentümer/-in bewohnt	142	9,3	81	5,3
14523360	Rodewisch, Stadt	Zu Wohnzwecken vermietet	144	8,6	21	1,3
14523360	Rodewisch, Stadt	Leer stehend	87	18,0	23	4,8
14523365	Rosenbach/Vogtl.	Insgesamt	71	3,4	171	8,2
14523365	Rosenbach/Vogtl.	Von Eigentümer/-in bewohnt	54	4,3	114	9,0
14523365	Rosenbach/Vogtl.	Zu Wohnzwecken vermietet	14	2,3	31	5,0
14523365	Rosenbach/Vogtl.	Leer stehend	3	(1,5)	23	11,4

AGS	Kreisfreie Stadt Landkreis Gemeinde Land	Art der Wohnungsnutzung	Insgesamt absolut	Insgesamt in %	Fernheizung (Fernwärme) absolut	Fernheizung (Fernwärme) in %	Blockheizung absolut	Blockheizung in %	Zentral- heizung absolut	Zentral- heizung in %
14523370	Schöneck/Vogtl., Stadt	Insgesamt	1.660	100	34	2,0	179	10,8	1.187	71,5
14523370	Schöneck/Vogtl., Stadt	Von Eigentümer/-in bewohnt	860	100	24	2,8	18	2,1	670	77,9
14523370	Schöneck/Vogtl., Stadt	Zu Wohnzwecken vermietet	625	100	6	(1,0)	158	25,3	406	65,0
14523370	Schöneck/Vogtl., Stadt	Leer stehend	157	100	3	(1,9)	5	(3,2)	105	66,9
14523380	Steinberg	Insgesamt	1.327	100	40	3,0	12	0,9	1.139	85,8
14523380	Steinberg	Von Eigentümer/-in bewohnt	777	100	21	2,7	12	1,5	661	85,1
14523380	Steinberg	Zu Wohnzwecken vermietet	425	100	11	2,6	-	-	388	91,3
14523380	Steinberg	Leer stehend	113	100	10	8,8	-	-	86	76,1
14523410	Theuma	Insgesamt	464	100	54	11,6	10	2,2	334	72,0
14523410	Theuma	Von Eigentümer/-in bewohnt	364	100	38	10,4	5	(1,4)	258	70,9
14523410	Theuma	Zu Wohnzwecken vermietet	89	100	11	12,4	3	(3,4)	68	76,4
14523410	Theuma	Leer stehend	10	(100)	-	-	-	-	4	(50,0)
14523420	Tirpersdorf	Insgesamt	677	100	3	(0,4)	7	(1,0)	529	78,1
14523420	Tirpersdorf	Von Eigentümer/-in bewohnt	494	100	3	(0,6)	-	-	384	77,7
14523420	Tirpersdorf	Zu Wohnzwecken vermietet	126	100	-	-	-	-	101	80,2
14523420	Tirpersdorf	Leer stehend	57	100	-	-	-	-	42	73,7
14523430	Treuen, Stadt	Insgesamt	4.226	100	77	1,8	79	1,9	3.360	79,5
14523430	Treuen, Stadt	Von Eigentümer/-in bewohnt	1.999	100	42	2,1	9	(0,5)	1.601	80,1
14523430	Treuen, Stadt	Zu Wohnzwecken vermietet	1.691	100	18	1,1	56	3,3	1.387	82,0
14523430	Treuen, Stadt	Leer stehend	513	100	11	2,1	14	2,7	363	70,8
14523440	Triebel/Vogtl.	Insgesamt	625	100	-	-	5	(0,8)	515	82,4
14523440	Triebel/Vogtl.	Von Eigentümer/-in bewohnt	397	100	-	-	3	(0,8)	310	78,1
14523440	Triebel/Vogtl.	Zu Wohnzwecken vermietet	182	100	-	-	-	-	161	88,5
14523440	Triebel/Vogtl.	Leer stehend	45	100	-	-	-	-	45	100,0
14523450	Weischlitz	Insgesamt	2.983	100	425	14,2	25	0,8	2.034	68,2
14523450	Weischlitz	Von Eigentümer/-in bewohnt	1.744	100	29	1,7	27	1,5	1.382	79,2
14523450	Weischlitz	Zu Wohnzwecken vermietet	878	100	316	36,0	-	-	468	53,3
14523450	Weischlitz	Leer stehend	334	100	79	23,7	-	-	175	52,4
14523460	Werda	Insgesamt	729	100	10	1,4	-	-	631	86,6
14523460	Werda	Von Eigentümer/-in bewohnt	518	100	-	-	-	-	464	89,6
14523460	Werda	Zu Wohnzwecken vermietet	151	100	9	(6,0)	-	-	131	86,8
14523460	Werda	Leer stehend	54	100	-	-	-	-	32	59,3
14524	Zwickau	Insgesamt	181.368	100	38.389	21,2	2.802	1,5	124.451	68,6
14524	Zwickau	Von Eigentümer/-in bewohnt	62.892	100	2.700	4,3	952	1,5	51.756	82,3
14524	Zwickau	Zu Wohnzwecken vermietet	94.772	100	28.889	30,5	1.608	1,7	58.898	62,1
14524	Zwickau	Leer stehend	23.234	100	6.773	29,2	237	1,0	13.429	57,8
14524010	Bernsdorf	Insgesamt	1.049	100	29	2,8	17	1,6	894	85,2
14524010	Bernsdorf	Von Eigentümer/-in bewohnt	726	100	19	2,6	17	2,3	630	86,8
14524010	Bernsdorf	Zu Wohnzwecken vermietet	233	100	11	4,7	3	(1,3)	191	82,0
14524010	Bernsdorf	Leer stehend	77	100	-	-	-	-	66	83,5
14524020	Callenberg	Insgesamt	2.341	100	32	1,4	147	6,3	1.826	78,0
14524020	Callenberg	Von Eigentümer/-in bewohnt	1.523	100	20	1,3	28	1,8	1.248	81,9
14524020	Callenberg	Zu Wohnzwecken vermietet	609	100	10	1,6	105	17,2	426	70,0
14524020	Callenberg	Leer stehend	190	100	7	(3,7)	11	5,8	132	69,5
14524030	Crimmitschau, Stadt	Insgesamt	11.232	100	3.450	30,7	63	0,6	6.516	58,0
14524030	Crimmitschau, Stadt	Von Eigentümer/-in bewohnt	3.859	100	346	9,0	43	1,1	2.940	76,2
14524030	Crimmitschau, Stadt	Zu Wohnzwecken vermietet	5.535	100	2.396	43,3	16	0,3	2.730	49,3
14524030	Crimmitschau, Stadt	Leer stehend	1.803	100	695	38,5	4	(0,2)	820	45,5
14524040	Crinitzberg	Insgesamt	912	100	26	2,9	8	(0,9)	788	86,4
14524040	Crinitzberg	Von Eigentümer/-in bewohnt	521	100	12	2,3	5	(1,0)	434	83,3
14524040	Crinitzberg	Zu Wohnzwecken vermietet	310	100	10	3,2	-	-	291	93,9
14524040	Crinitzberg	Leer stehend	79	100	3	(3,8)	-	-	61	77,2
14524050	Dennheritz	Insgesamt	649	100	13	2,0	3	(0,5)	548	84,4
14524050	Dennheritz	Von Eigentümer/-in bewohnt	426	100	10	2,3	3	(0,7)	358	84,0
14524050	Dennheritz	Zu Wohnzwecken vermietet	165	100	-	-	-	-	144	87,3
14524050	Dennheritz	Leer stehend	54	100	-	-	-	-	38	70,4
14524060	Fraureuth	Insgesamt	2.744	100	72	2,6	23	0,8	2.297	83,7
14524060	Fraureuth	Von Eigentümer/-in bewohnt	1.239	100	21	1,7	12	1,0	1.019	82,2
14524060	Fraureuth	Zu Wohnzwecken vermietet	1.230	100	38	3,1	9	(0,7)	1.084	88,1
14524060	Fraureuth	Leer stehend	259	100	12	4,6	-	-	186	71,8
14524070	Gersdorf	Insgesamt	2.039	100	40	2,0	18	0,9	1.799	88,2
14524070	Gersdorf	Von Eigentümer/-in bewohnt	1.068	100	28	2,6	15	1,4	911	85,3
14524070	Gersdorf	Zu Wohnzwecken vermietet	786	100	11	1,4	-	-	726	92,4
14524070	Gersdorf	Leer stehend	182	100	-	-	-	-	154	84,6
14524080	Glauchau, Stadt	Insgesamt	13.355	100	1.906	14,3	93	0,7	10.008	74,9
14524080	Glauchau, Stadt	Von Eigentümer/-in bewohnt	4.343	100	131	3,0	39	0,9	3.584	82,5
14524080	Glauchau, Stadt	Zu Wohnzwecken vermietet	7.024	100	1.447	20,6	14	0,2	5.064	72,1
14524080	Glauchau, Stadt	Leer stehend	1.966	100	329	16,7	36	1,8	1.344	68,4
14524090	Hartenstein, Stadt	Insgesamt	2.238	100	23	1,0	22	1,0	1.956	87,4
14524090	Hartenstein, Stadt	Von Eigentümer/-in bewohnt	1.231	100	16	1,3	15	1,2	1.042	84,6
14524090	Hartenstein, Stadt	Zu Wohnzwecken vermietet	839	100	9	(1,1)	4	(0,5)	769	91,7
14524090	Hartenstein, Stadt	Leer stehend	147	100	-	-	-	-	131	89,1
14524100	Hartmannsdorf b. Kirchberg	Insgesamt	599	100	13	2,2	7	(1,2)	504	84,1
14524100	Hartmannsdorf b. Kirchberg	Von Eigentümer/-in bewohnt	417	100	4	(1,0)	5	(1,2)	358	85,9
14524100	Hartmannsdorf b. Kirchberg	Zu Wohnzwecken vermietet	152	100	10	6,6	3	(2,0)	118	77,6
14524100	Hartmannsdorf b. Kirchberg	Leer stehend	33	100	-	-	-	-	27	87,1
14524110	Hirschfeld	Insgesamt	492	100	3	(0,6)	15	3,0	418	85,0
14524110	Hirschfeld	Von Eigentümer/-in bewohnt	344	100	3	(0,9)	16	4,7	276	80,2
14524110	Hirschfeld	Zu Wohnzwecken vermietet	113	100	-	-	-	-	106	94,6
14524110	Hirschfeld	Leer stehend	36	100	-	-	-	-	31	91,2
14524120	Hohenstein-Ernstthal, Stadt	Insgesamt	8.439	100	2.998	35,5	63	0,7	4.824	57,2
14524120	Hohenstein-Ernstthal, Stadt	Von Eigentümer/-in bewohnt	2.472	100	73	3,0	42	1,7	2.090	84,5
14524120	Hohenstein-Ernstthal, Stadt	Zu Wohnzwecken vermietet	4.862	100	2.481	51,0	19	0,4	2.182	44,9
14524120	Hohenstein-Ernstthal, Stadt	Leer stehend	1.072	100	448	41,8	3	(0,3)	524	48,9
14524130	Kirchberg, Stadt	Insgesamt	4.324	100	988	22,8	29	0,7	2.955	68,3
14524130	Kirchberg, Stadt	Von Eigentümer/-in bewohnt	2.012	100	68	3,4	24	1,2	1.688	83,9
14524130	Kirchberg, Stadt	Zu Wohnzwecken vermietet	1.843	100	749	40,6	5	(0,3)	1.016	55,1
14524130	Kirchberg, Stadt	Leer stehend	458	100	172	37,6	3	(0,7)	240	52,4
14524140	Langenbernsdorf	Insgesamt	1.586	100	5	(0,3)	6	(0,4)	1.365	86,1
14524140	Langenbernsdorf	Von Eigentümer/-in bewohnt	1.166	100	8	(0,7)	8	(0,7)	1.004	86,1
14524140	Langenbernsdorf	Zu Wohnzwecken vermietet	335	100	-	-	-	-	293	87,5
14524140	Langenbernsdorf	Leer stehend	79	100	-	-	3	(3,8)	59	74,7
14524150	Langenweißbach	Insgesamt	1.186	100	11	0,9	10	0,8	1.046	88,2
14524150	Langenweißbach	Von Eigentümer/-in bewohnt	719	100	9	(1,3)	11	1,5	603	83,9
14524150	Langenweißbach	Zu Wohnzwecken vermietet	378	100	-	-	-	-	361	95,5
14524150	Langenweißbach	Leer stehend	85	100	-	-	-	-	76	88,4

AGS	Kreisfreie Stadt Landkreis Gemeinde Land	Art der Wohnungsnutzung	Etagen- heizung absolut	Etagen- heizung in %	Einzel- /Mehrraumöfen (auch Nachtspeicher- heizung) absolut	Einzel- /Mehrraumöfen (auch Nachtspeicher- heizung) in %
14523370	Schöneck/Vogtl., Stadt	Insgesamt	127	7,7	124	7,5
14523370	Schöneck/Vogtl., Stadt	Von Eigentümer/-in bewohnt	71	8,3	80	9,3
14523370	Schöneck/Vogtl., Stadt	Zu Wohnzwecken vermietet	32	5,1	22	3,5
14523370	Schöneck/Vogtl., Stadt	Leer stehend	19	12,1	23	14,6
14523380	Steinberg	Insgesamt	67	5,0	69	5,2
14523380	Steinberg	Von Eigentümer/-in bewohnt	45	5,8	41	5,3
14523380	Steinberg	Zu Wohnzwecken vermietet	21	4,9	12	2,8
14523380	Steinberg	Leer stehend	-	-	15	13,3
14523410	Theuma	Insgesamt	26	5,6	37	8,0
14523410	Theuma	Von Eigentümer/-in bewohnt	24	6,6	34	9,3
14523410	Theuma	Zu Wohnzwecken vermietet	-	-	7	(7,9)
14523410	Theuma	Leer stehend	-	-	-	-
14523420	Tirpersdorf	Insgesamt	25	3,7	110	16,2
14523420	Tirpersdorf	Von Eigentümer/-in bewohnt	22	4,5	79	16,0
14523420	Tirpersdorf	Zu Wohnzwecken vermietet	6	(4,8)	16	12,7
14523420	Tirpersdorf	Leer stehend	-	-	16	28,1
14523430	Treuen, Stadt	Insgesamt	436	10,3	260	6,2
14523430	Treuen, Stadt	Von Eigentümer/-in bewohnt	181	9,1	166	8,3
14523430	Treuen, Stadt	Zu Wohnzwecken vermietet	189	11,2	39	2,3
14523430	Treuen, Stadt	Leer stehend	72	14,0	43	8,4
14523440	Triebel/Vogtl.	Insgesamt	19	3,0	82	13,1
14523440	Triebel/Vogtl.	Von Eigentümer/-in bewohnt	19	4,8	71	17,9
14523440	Triebel/Vogtl.	Zu Wohnzwecken vermietet	4	(2,2)	15	8,2
14523440	Triebel/Vogtl.	Leer stehend	-	-	-	-
14523450	Weischlitz	Insgesamt	158	5,3	319	10,7
14523450	Weischlitz	Von Eigentümer/-in bewohnt	113	6,5	196	11,2
14523450	Weischlitz	Zu Wohnzwecken vermietet	34	3,9	55	6,3
14523450	Weischlitz	Leer stehend	11	3,3	54	16,2
14523460	Werda	Insgesamt	18	2,5	73	10,0
14523460	Werda	Von Eigentümer/-in bewohnt	10	1,9	40	7,7
14523460	Werda	Zu Wohnzwecken vermietet	3	(2,0)	7	(4,6)
14523460	Werda	Leer stehend	-	-	21	38,9
14524	Zwickau	Insgesamt	10.223	5,6	4.901	2,7
14524	Zwickau	Von Eigentümer/-in bewohnt	4.518	7,2	2.955	4,7
14524	Zwickau	Zu Wohnzwecken vermietet	4.251	4,5	1.026	1,1
14524	Zwickau	Leer stehend	1.416	6,1	884	3,8
14524010	Bernsdorf	Insgesamt	62	5,9	38	3,6
14524010	Bernsdorf	Von Eigentümer/-in bewohnt	32	4,4	29	4,0
14524010	Bernsdorf	Zu Wohnzwecken vermietet	26	11,2	7	(3,0)
14524010	Bernsdorf	Leer stehend	-	-	5	(6,5)
14524020	Callenberg	Insgesamt	164	7,0	158	6,7
14524020	Callenberg	Von Eigentümer/-in bewohnt	110	7,2	118	7,7
14524020	Callenberg	Zu Wohnzwecken vermietet	41	6,7	26	4,3
14524020	Callenberg	Leer stehend	17	8,9	17	8,9
14524030	Crimmitschau, Stadt	Insgesamt	814	7,2	357	3,2
14524030	Crimmitschau, Stadt	Von Eigentümer/-in bewohnt	315	8,2	212	5,5
14524030	Crimmitschau, Stadt	Zu Wohnzwecken vermietet	333	6,0	58	1,0
14524030	Crimmitschau, Stadt	Leer stehend	162	9,0	84	4,7
14524040	Crinitzberg	Insgesamt	45	4,9	46	5,0
14524040	Crinitzberg	Von Eigentümer/-in bewohnt	28	5,4	40	7,7
14524040	Crinitzberg	Zu Wohnzwecken vermietet	6	(1,9)	4	(1,3)
14524040	Crinitzberg	Leer stehend	10	12,7	3	(3,8)
14524050	Dennheritz	Insgesamt	47	7,2	46	7,1
14524050	Dennheritz	Von Eigentümer/-in bewohnt	27	6,3	28	6,6
14524050	Dennheritz	Zu Wohnzwecken vermietet	13	7,9	5	(3,0)
14524050	Dennheritz	Leer stehend	4	(7,4)	12	22,2
14524060	Fraureuth	Insgesamt	207	7,5	136	5,0
14524060	Fraureuth	Von Eigentümer/-in bewohnt	90	7,3	103	8,3
14524060	Fraureuth	Zu Wohnzwecken vermietet	80	6,5	19	1,5
14524060	Fraureuth	Leer stehend	39	15,1	19	7,3
14524070	Gersdorf	Insgesamt	125	6,1	56	2,7
14524070	Gersdorf	Von Eigentümer/-in bewohnt	75	7,0	32	3,0
14524070	Gersdorf	Zu Wohnzwecken vermietet	33	4,2	14	1,8
14524070	Gersdorf	Leer stehend	15	8,2	9	(4,9)
14524080	Glauchau, Stadt	Insgesamt	916	6,9	394	3,0
14524080	Glauchau, Stadt	Von Eigentümer/-in bewohnt	371	8,5	216	5,0
14524080	Glauchau, Stadt	Zu Wohnzwecken vermietet	418	6,0	80	1,1
14524080	Glauchau, Stadt	Leer stehend	129	6,6	97	4,9
14524090	Hartenstein, Stadt	Insgesamt	109	4,9	134	6,0
14524090	Hartenstein, Stadt	Von Eigentümer/-in bewohnt	67	5,4	91	7,4
14524090	Hartenstein, Stadt	Zu Wohnzwecken vermietet	34	4,1	24	2,9
14524090	Hartenstein, Stadt	Leer stehend	6	(4,1)	10	6,8
14524100	Hartmannsdorf b. Kirchberg	Insgesamt	43	7,2	33	5,5
14524100	Hartmannsdorf b. Kirchberg	Von Eigentümer/-in bewohnt	18	4,3	32	7,7
14524100	Hartmannsdorf b. Kirchberg	Zu Wohnzwecken vermietet	26	17,1	3	(2,0)
14524100	Hartmannsdorf b. Kirchberg	Leer stehend	-	-	3	(9,1)
14524110	Hirschfeld	Insgesamt	30	6,1	31	6,3
14524110	Hirschfeld	Von Eigentümer/-in bewohnt	26	7,6	28	8,1
14524110	Hirschfeld	Zu Wohnzwecken vermietet	3	(2,7)	3	(2,7)
14524110	Hirschfeld	Leer stehend	3	(8,3)	-	-
14524120	Hohenstein-Ernstthal, Stadt	Insgesamt	408	4,8	122	1,4
14524120	Hohenstein-Ernstthal, Stadt	Von Eigentümer/-in bewohnt	196	7,9	71	2,9
14524120	Hohenstein-Ernstthal, Stadt	Zu Wohnzwecken vermietet	158	3,2	22	0,5
14524120	Hohenstein-Ernstthal, Stadt	Leer stehend	54	5,0	25	2,3
14524130	Kirchberg, Stadt	Insgesamt	194	4,5	141	3,3
14524130	Kirchberg, Stadt	Von Eigentümer/-in bewohnt	120	6,0	105	5,2
14524130	Kirchberg, Stadt	Zu Wohnzwecken vermietet	54	2,9	17	0,9
14524130	Kirchberg, Stadt	Leer stehend	16	3,5	17	3,7
14524140	Langenbernsdorf	Insgesamt	52	3,3	151	9,5
14524140	Langenbernsdorf	Von Eigentümer/-in bewohnt	36	3,1	113	9,7
14524140	Langenbernsdorf	Zu Wohnzwecken vermietet	14	4,2	28	8,4
14524140	Langenbernsdorf	Leer stehend	-	-	11	13,9
14524150	Langenweißbach	Insgesamt	55	4,6	66	5,6
14524150	Langenweißbach	Von Eigentümer/-in bewohnt	46	6,4	54	7,5
14524150	Langenweißbach	Zu Wohnzwecken vermietet	5	(1,3)	8	(2,1)
14524150	Langenweißbach	Leer stehend	-	-	4	(4,7)

AGS	Kreisfreie Stadt Landkreis Gemeinde Land	Art der Wohnungsnutzung	Insgesamt absolut	Insgesamt in %	Fernheizung (Fernwärme) absolut	Fernheizung (Fernwärme) in %	Blockheizung absolut	Blockheizung in %	Zentral- heizung absolut	Zentral- heizung in %
14524160	Lichtenstein/Sa., Stadt	Insgesamt	6.358	100	1.803	28,4	50	0,8	4.071	64,0
14524160	Lichtenstein/Sa., Stadt	Von Eigentümer/-in bewohnt	2.094	100	51	2,4	26	1,2	1.759	84,0
14524160	Lichtenstein/Sa., Stadt	Zu Wohnzwecken vermietet	3.624	100	1.546	42,7	20	0,6	1.933	53,3
14524160	Lichtenstein/Sa., Stadt	Leer stehend	626	100	201	32,1	-	-	356	56,9
14524170	Lichtentanne	Insgesamt	3.248	100	44	1,4	35	1,1	2.719	83,7
14524170	Lichtentanne	Von Eigentümer/-in bewohnt	1.696	100	28	1,7	30	1,8	1.448	85,4
14524170	Lichtentanne	Zu Wohnzwecken vermietet	1.197	100	10	0,8	6	(0,5)	1.003	83,8
14524170	Lichtentanne	Leer stehend	348	100	3	(0,9)	3	(0,9)	258	74,1
14524180	Limbach-Oberfrohnna, Stadt	Insgesamt	13.421	100	1.990	14,8	184	1,4	9.816	73,1
14524180	Limbach-Oberfrohnna, Stadt	Von Eigentümer/-in bewohnt	4.506	100	180	4,0	73	1,6	3.711	82,4
14524180	Limbach-Oberfrohnna, Stadt	Zu Wohnzwecken vermietet	7.313	100	1.461	20,0	102	1,4	5.109	69,9
14524180	Limbach-Oberfrohnna, Stadt	Leer stehend	1.571	100	353	22,5	7	(0,4)	968	61,6
14524190	Meerane, Stadt	Insgesamt	9.022	100	1.999	22,2	81	0,9	6.168	68,4
14524190	Meerane, Stadt	Von Eigentümer/-in bewohnt	2.716	100	74	2,7	32	1,2	2.296	84,5
14524190	Meerane, Stadt	Zu Wohnzwecken vermietet	4.727	100	1.420	30,0	53	1,1	3.011	63,7
14524190	Meerane, Stadt	Leer stehend	1.571	100	505	32,1	-	-	847	53,9
14524200	Mülsen	Insgesamt	5.656	100	746	13,2	269	4,8	4.079	72,1
14524200	Mülsen	Von Eigentümer/-in bewohnt	3.322	100	210	6,3	126	3,8	2.614	78,7
14524200	Mülsen	Zu Wohnzwecken vermietet	1.758	100	380	21,6	114	6,5	1.122	63,8
14524200	Mülsen	Leer stehend	559	100	157	28,1	36	6,4	324	58,0
14524210	Neukirchen/Pleiße	Insgesamt	2.121	100	109	5,1	73	3,4	1.714	80,8
14524210	Neukirchen/Pleiße	Von Eigentümer/-in bewohnt	996	100	56	5,6	16	1,6	797	80,0
14524210	Neukirchen/Pleiße	Zu Wohnzwecken vermietet	904	100	46	5,1	50	5,5	749	82,9
14524210	Neukirchen/Pleiße	Leer stehend	216	100	6	(2,8)	9	(4,2)	170	78,7
14524220	Niederfrohnna	Insgesamt	1.072	100	20	1,9	15	1,4	869	81,1
14524220	Niederfrohnna	Von Eigentümer/-in bewohnt	694	100	18	2,6	13	1,9	566	81,6
14524220	Niederfrohnna	Zu Wohnzwecken vermietet	294	100	-	-	-	-	247	84,0
14524220	Niederfrohnna	Leer stehend	74	100	-	-	-	-	55	74,3
14524230	Oberlungwitz, Stadt	Insgesamt	2.972	100	898	30,2	20	0,7	1.875	63,1
14524230	Oberlungwitz, Stadt	Von Eigentümer/-in bewohnt	1.363	100	140	10,3	17	1,2	1.094	80,3
14524230	Oberlungwitz, Stadt	Zu Wohnzwecken vermietet	1.323	100	637	48,1	-	-	638	48,2
14524230	Oberlungwitz, Stadt	Leer stehend	277	100	122	44,0	-	-	135	48,7
14524240	Oberwiera	Insgesamt	473	100	21	4,4	4	(0,8)	390	82,5
14524240	Oberwiera	Von Eigentümer/-in bewohnt	329	100	4	(1,2)	4	(1,2)	285	86,6
14524240	Oberwiera	Zu Wohnzwecken vermietet	111	100	18	16,2	-	-	89	80,2
14524240	Oberwiera	Leer stehend	32	100	-	-	3	(9,4)	22	66,7
14524250	Reinsdorf	Insgesamt	4.018	100	587	14,6	26	0,6	3.032	75,5
14524250	Reinsdorf	Von Eigentümer/-in bewohnt	1.885	100	49	2,6	18	1,0	1.619	85,9
14524250	Reinsdorf	Zu Wohnzwecken vermietet	1.627	100	438	26,9	5	(0,3)	1.109	68,2
14524250	Reinsdorf	Leer stehend	486	100	104	21,4	-	-	292	60,1
14524260	Remse	Insgesamt	895	100	-	-	12	1,3	815	91,1
14524260	Remse	Von Eigentümer/-in bewohnt	502	100	-	-	8	(1,6)	438	87,3
14524260	Remse	Zu Wohnzwecken vermietet	298	100	-	-	5	(1,7)	294	98,3
14524260	Remse	Leer stehend	89	100	-	-	-	-	79	92,9
14524270	Schönberg	Insgesamt	389	100	3	(0,8)	5	(1,3)	347	89,2
14524270	Schönberg	Von Eigentümer/-in bewohnt	290	100	3	(1,0)	5	(1,7)	258	89,0
14524270	Schönberg	Zu Wohnzwecken vermietet	72	100	-	-	-	-	65	94,2
14524270	Schönberg	Leer stehend	27	100	-	-	-	-	23	85,2
14524280	St. Egidien	Insgesamt	1.711	100	39	2,3	33	1,9	1.378	80,5
14524280	St. Egidien	Von Eigentümer/-in bewohnt	760	100	13	1,7	23	3,0	656	86,3
14524280	St. Egidien	Zu Wohnzwecken vermietet	714	100	16	2,2	6	(0,8)	542	75,9
14524280	St. Egidien	Leer stehend	228	100	10	4,4	5	(2,2)	170	74,6
14524290	Waldenburg, Stadt	Insgesamt	2.138	100	34	1,6	15	0,7	1.707	79,8
14524290	Waldenburg, Stadt	Von Eigentümer/-in bewohnt	1.088	100	16	1,5	10	0,9	899	82,6
14524290	Waldenburg, Stadt	Zu Wohnzwecken vermietet	798	100	16	2,0	5	(0,6)	634	79,4
14524290	Waldenburg, Stadt	Leer stehend	249	100	-	-	-	-	170	68,3
14524300	Werdau, Stadt	Insgesamt	12.564	100	3.109	24,7	56	0,4	8.034	63,9
14524300	Werdau, Stadt	Von Eigentümer/-in bewohnt	4.284	100	365	8,5	41	1,0	3.348	78,2
14524300	Werdau, Stadt	Zu Wohnzwecken vermietet	6.158	100	2.061	33,5	11	0,2	3.622	58,8
14524300	Werdau, Stadt	Leer stehend	2.101	100	683	32,5	3	(0,1)	1.049	49,9
14524310	Wildenfels, Stadt	Insgesamt	1.781	100	32	1,8	22	1,2	1.500	84,2
14524310	Wildenfels, Stadt	Von Eigentümer/-in bewohnt	1.081	100	11	1,0	11	1,0	924	85,5
14524310	Wildenfels, Stadt	Zu Wohnzwecken vermietet	538	100	20	3,7	-	-	442	82,2
14524310	Wildenfels, Stadt	Leer stehend	153	100	-	-	8	(5,2)	126	82,4
14524320	Wilkau-Haßlau, Stadt	Insgesamt	6.045	100	387	6,4	21	0,3	5.329	88,2
14524320	Wilkau-Haßlau, Stadt	Von Eigentümer/-in bewohnt	1.682	100	90	5,4	18	1,1	1.386	82,4
14524320	Wilkau-Haßlau, Stadt	Zu Wohnzwecken vermietet	3.314	100	274	8,3	3	(0,1)	2.955	89,2
14524320	Wilkau-Haßlau, Stadt	Leer stehend	1.034	100	22	2,1	-	-	976	94,4
14524330	Zwickau, Stadt, Hochschulstadt	Insgesamt	54.301	100	16.953	31,2	1.355	2,5	32.867	60,5
14524330	Zwickau, Stadt, Hochschulstadt	Von Eigentümer/-in bewohnt	11.551	100	634	5,5	194	1,7	9.451	81,8
14524330	Zwickau, Stadt, Hochschulstadt	Zu Wohnzwecken vermietet	35.582	100	13.369	37,6	1.045	2,9	19.830	55,7
14524330	Zwickau, Stadt, Hochschulstadt	Leer stehend	7.087	100	2.946	41,6	111	1,6	3.518	49,6
14625	Bautzen	Insgesamt	156.544	100	35.809	22,9	3.413	2,2	97.482	62,3
14625	Bautzen	Von Eigentümer/-in bewohnt	69.302	100	3.070	4,4	932	1,3	54.014	77,9
14625	Bautzen	Zu Wohnzwecken vermietet	73.871	100	28.581	38,7	2.096	2,8	37.310	50,5
14625	Bautzen	Leer stehend	12.494	100	4.126	33,0	372	3,0	5.553	44,4
14625010	Arnsdorf	Insgesamt	2.246	100	82	3,7	23	1,0	1.887	84,0
14625010	Arnsdorf	Von Eigentümer/-in bewohnt	1.171	100	31	2,6	22	1,9	947	80,9
14625010	Arnsdorf	Zu Wohnzwecken vermietet	938	100	41	4,4	3	(0,3)	846	90,2
14625010	Arnsdorf	Leer stehend	130	100	10	7,7	-	-	89	68,5
14625020	Bautzen, Stadt	Insgesamt	22.787	100	7.974	35,0	864	3,8	11.874	52,1
14625020	Bautzen, Stadt	Von Eigentümer/-in bewohnt	4.222	100	248	5,9	32	0,8	3.332	78,9
14625020	Bautzen, Stadt	Zu Wohnzwecken vermietet	16.242	100	6.644	40,9	729	4,5	7.756	47,8
14625020	Bautzen, Stadt	Leer stehend	2.270	100	1.077	47,4	102	4,5	747	32,9
14625030	Bernsdorf, Stadt	Insgesamt	3.646	100	582	16,0	27	0,7	2.371	65,0
14625030	Bernsdorf, Stadt	Von Eigentümer/-in bewohnt	1.937	100	78	4,0	21	1,1	1.545	79,8
14625030	Bernsdorf, Stadt	Zu Wohnzwecken vermietet	1.285	100	363	28,2	4	(0,3)	701	54,6
14625030	Bernsdorf, Stadt	Leer stehend	402	100	140	34,8	3	(0,7)	115	28,6
14625040	Bischofswerda, Stadt	Insgesamt	6.156	100	1.547	25,1	393	6,4	3.723	60,5
14625040	Bischofswerda, Stadt	Von Eigentümer/-in bewohnt	1.903	100	61	3,2	32	1,7	1.553	81,6
14625040	Bischofswerda, Stadt	Zu Wohnzwecken vermietet	3.503	100	1.182	33,7	308	8,8	1.845	52,7
14625040	Bischofswerda, Stadt	Leer stehend	733	100	305	41,6	52	7,1	316	43,1
14625060	Burkau	Insgesamt	1.193	100	26	2,2	18	1,5	895	75,0
14625060	Burkau	Von Eigentümer/-in bewohnt	860	100	20	2,3	10	1,2	663	77,1
14625060	Burkau	Zu Wohnzwecken vermietet	231	100	4	(1,7)	4	(1,7)	177	76,6
14625060	Burkau	Leer stehend	79	100	6	(7,6)	-	-	39	49,4

AGS	Kreisfreie Stadt Landkreis Gemeinde Land	Art der Wohnungsnutzung	Etagen- heizung absolut	Etagen- heizung in %	Einzel- /Mehrraumöfen (auch Nachtspeicher- heizung) absolut	Einzel- /Mehrraumöfen (auch Nachtspeicher- heizung) in %
14524160	Lichtenstein/Sa., Stadt	Insgesamt	290	4,6	131	2,1
14524160	Lichtenstein/Sa., Stadt	Von Eigentümer/-in bewohnt	171	8,2	83	4,0
14524160	Lichtenstein/Sa., Stadt	Zu Wohnzwecken vermietet	97	2,7	19	0,5
14524160	Lichtenstein/Sa., Stadt	Leer stehend	27	4,3	29	4,6
14524170	Lichtentanne	Insgesamt	307	9,5	129	4,0
14524170	Lichtentanne	Von Eigentümer/-in bewohnt	102	6,0	85	5,0
14524170	Lichtentanne	Zu Wohnzwecken vermietet	152	12,7	21	1,8
14524170	Lichtentanne	Leer stehend	48	13,8	23	6,6
14524180	Limbach-Oberfrohnna, Stadt	Insgesamt	793	5,9	589	4,4
14524180	Limbach-Oberfrohnna, Stadt	Von Eigentümer/-in bewohnt	341	7,6	202	4,5
14524180	Limbach-Oberfrohnna, Stadt	Zu Wohnzwecken vermietet	362	5,0	281	3,8
14524180	Limbach-Oberfrohnna, Stadt	Leer stehend	87	5,5	105	6,7
14524190	Meerane, Stadt	Insgesamt	516	5,7	213	2,4
14524190	Meerane, Stadt	Von Eigentümer/-in bewohnt	203	7,5	115	4,2
14524190	Meerane, Stadt	Zu Wohnzwecken vermietet	207	4,4	28	0,6
14524190	Meerane, Stadt	Leer stehend	108	6,9	73	4,6
14524200	Mülsen	Insgesamt	361	6,4	185	3,3
14524200	Mülsen	Von Eigentümer/-in bewohnt	252	7,6	116	3,5
14524200	Mülsen	Zu Wohnzwecken vermietet	83	4,7	52	3,0
14524200	Mülsen	Leer stehend	18	3,2	16	2,9
14524210	Neukirchen/Pleiße	Insgesamt	138	6,5	74	3,5
14524210	Neukirchen/Pleiße	Von Eigentümer/-in bewohnt	64	6,4	58	5,8
14524210	Neukirchen/Pleiße	Zu Wohnzwecken vermietet	54	6,0	6	(0,7)
14524210	Neukirchen/Pleiße	Leer stehend	20	9,3	9	(4,2)
14524220	Niederfrohnna	Insgesamt	102	9,5	64	6,0
14524220	Niederfrohnna	Von Eigentümer/-in bewohnt	58	8,4	38	5,5
14524220	Niederfrohnna	Zu Wohnzwecken vermietet	31	10,5	13	4,4
14524220	Niederfrohnna	Leer stehend	10	13,5	13	17,6
14524230	Oberlungwitz, Stadt	Insgesamt	127	4,3	47	1,6
14524230	Oberlungwitz, Stadt	Von Eigentümer/-in bewohnt	78	5,7	35	2,6
14524230	Oberlungwitz, Stadt	Zu Wohnzwecken vermietet	37	2,8	11	0,8
14524230	Oberlungwitz, Stadt	Leer stehend	13	4,7	3	(1,1)
14524240	Oberwiera	Insgesamt	11	2,3	38	8,0
14524240	Oberwiera	Von Eigentümer/-in bewohnt	9	(2,7)	31	9,4
14524240	Oberwiera	Zu Wohnzwecken vermietet	-	-	5	(4,5)
14524240	Oberwiera	Leer stehend	-	-	5	(15,6)
14524250	Reinsdorf	Insgesamt	216	5,4	123	3,1
14524250	Reinsdorf	Von Eigentümer/-in bewohnt	126	6,7	70	3,7
14524250	Reinsdorf	Zu Wohnzwecken vermietet	43	2,6	23	1,4
14524250	Reinsdorf	Leer stehend	44	9,1	30	6,2
14524260	Remse	Insgesamt	14	1,6	51	5,7
14524260	Remse	Von Eigentümer/-in bewohnt	14	2,8	39	7,8
14524260	Remse	Zu Wohnzwecken vermietet	-	-	-	-
14524260	Remse	Leer stehend	-	-	6	(6,7)
14524270	Schönberg	Insgesamt	10	2,6	24	6,2
14524270	Schönberg	Von Eigentümer/-in bewohnt	9	(3,1)	20	6,9
14524270	Schönberg	Zu Wohnzwecken vermietet	-	-	6	(8,3)
14524270	Schönberg	Leer stehend	-	-	3	(11,1)
14524280	St. Egidien	Insgesamt	208	12,2	52	3,0
14524280	St. Egidien	Von Eigentümer/-in bewohnt	31	4,1	37	4,9
14524280	St. Egidien	Zu Wohnzwecken vermietet	140	19,6	7	(1,0)
14524280	St. Egidien	Leer stehend	37	16,2	9	(3,9)
14524290	Waldenburg, Stadt	Insgesamt	211	9,9	162	7,6
14524290	Waldenburg, Stadt	Von Eigentümer/-in bewohnt	70	6,4	90	8,3
14524290	Waldenburg, Stadt	Zu Wohnzwecken vermietet	118	14,8	24	3,0
14524290	Waldenburg, Stadt	Leer stehend	19	7,6	37	14,9
14524300	Werdau, Stadt	Insgesamt	927	7,4	401	3,2
14524300	Werdau, Stadt	Von Eigentümer/-in bewohnt	307	7,2	214	5,0
14524300	Werdau, Stadt	Zu Wohnzwecken vermietet	384	6,2	73	1,2
14524300	Werdau, Stadt	Leer stehend	233	11,1	106	5,0
14524310	Wildenfels, Stadt	Insgesamt	113	6,3	97	5,4
14524310	Wildenfels, Stadt	Von Eigentümer/-in bewohnt	54	5,0	80	7,4
14524310	Wildenfels, Stadt	Zu Wohnzwecken vermietet	45	8,4	14	2,6
14524310	Wildenfels, Stadt	Leer stehend	13	8,5	3	(2,0)
14524320	Wilkau-Haßlau, Stadt	Insgesamt	212	3,5	96	1,6
14524320	Wilkau-Haßlau, Stadt	Von Eigentümer/-in bewohnt	128	7,6	60	3,6
14524320	Wilkau-Haßlau, Stadt	Zu Wohnzwecken vermietet	59	1,8	22	0,7
14524320	Wilkau-Haßlau, Stadt	Leer stehend	22	2,1	15	1,5
14524330	Zwickau, Stadt, Hochschulstadt	Insgesamt	2.409	4,4	520	1,0
14524330	Zwickau, Stadt, Hochschulstadt	Von Eigentümer/-in bewohnt	952	8,2	319	2,8
14524330	Zwickau, Stadt, Hochschulstadt	Zu Wohnzwecken vermietet	1.183	3,3	111	0,3
14524330	Zwickau, Stadt, Hochschulstadt	Leer stehend	274	3,9	90	1,3
14625	Bautzen	Insgesamt	9.578	6,1	9.565	6,1
14625	Bautzen	Von Eigentümer/-in bewohnt	4.592	6,6	6.660	9,6
14625	Bautzen	Zu Wohnzwecken vermietet	4.014	5,4	1.633	2,2
14625	Bautzen	Leer stehend	897	7,2	1.135	9,1
14625010	Arnsdorf	Insgesamt	124	5,5	119	5,3
14625010	Arnsdorf	Von Eigentümer/-in bewohnt	85	7,3	86	7,3
14625010	Arnsdorf	Zu Wohnzwecken vermietet	33	3,5	14	1,5
14625010	Arnsdorf	Leer stehend	7	(5,4)	18	13,8
14625020	Bautzen, Stadt	Insgesamt	1.630	7,2	402	1,8
14625020	Bautzen, Stadt	Von Eigentümer/-in bewohnt	395	9,4	210	5,0
14625020	Bautzen, Stadt	Zu Wohnzwecken vermietet	1.007	6,2	99	0,6
14625020	Bautzen, Stadt	Leer stehend	218	9,6	92	4,1
14625030	Bernsdorf, Stadt	Insgesamt	297	8,1	305	8,4
14625030	Bernsdorf, Stadt	Von Eigentümer/-in bewohnt	129	6,7	159	8,2
14625030	Bernsdorf, Stadt	Zu Wohnzwecken vermietet	145	11,3	67	5,2
14625030	Bernsdorf, Stadt	Leer stehend	21	5,2	75	18,7
14625040	Bischofswerda, Stadt	Insgesamt	271	4,4	225	3,7
14625040	Bischofswerda, Stadt	Von Eigentümer/-in bewohnt	128	6,7	130	6,8
14625040	Bischofswerda, Stadt	Zu Wohnzwecken vermietet	106	3,0	61	1,7
14625040	Bischofswerda, Stadt	Leer stehend	30	4,1	28	3,8
14625060	Burkau	Insgesamt	76	6,4	176	14,8
14625060	Burkau	Von Eigentümer/-in bewohnt	42	4,9	124	14,4
14625060	Burkau	Zu Wohnzwecken vermietet	23	10,0	22	9,5
14625060	Burkau	Leer stehend	6	(7,6)	25	31,6

AGS	Kreisfreie Stadt Landkreis Gemeinde Land	Art der Wohnungsnutzung	Insgesamt absolut	Insgesamt in %	Fernheizung (Fernwärme) absolut	Fernheizung (Fernwärme) in %	Blockheizung absolut	Blockheizung in %	Zentral- heizung absolut	Zentral- heizung in %
14625080	Crostitzt	Insgesamt	379	100	9	(2,4)	3	(0,8)	333	87,9
14625080	Crostitzt	Von Eigentümer/-in bewohnt	307	100	7	(2,3)	3	(1,0)	279	90,9
14625080	Crostitzt	Zu Wohnzwecken vermietet	48	100	-	-	-	-	42	85,7
14625080	Crostitzt	Leer stehend	18	100	-	-	-	-	12	63,2
14625090	Cunewalde	Insgesamt	2.454	100	547	22,3	10	0,4	1.229	50,1
14625090	Cunewalde	Von Eigentümer/-in bewohnt	1.319	100	51	3,9	9	(0,7)	864	65,5
14625090	Cunewalde	Zu Wohnzwecken vermietet	911	100	422	46,3	3	(0,3)	302	33,2
14625090	Cunewalde	Leer stehend	202	100	71	35,1	-	-	53	26,2
14625100	Demitz-Thumitz	Insgesamt	1.410	100	54	3,8	19	1,3	1.132	80,3
14625100	Demitz-Thumitz	Von Eigentümer/-in bewohnt	686	100	11	1,6	8	(1,2)	553	80,6
14625100	Demitz-Thumitz	Zu Wohnzwecken vermietet	577	100	39	6,8	11	1,9	484	83,9
14625100	Demitz-Thumitz	Leer stehend	125	100	4	(3,2)	-	-	87	69,6
14625110	Doberschau-Gaußig	Insgesamt	1.945	100	45	2,3	23	1,2	1.519	78,1
14625110	Doberschau-Gaußig	Von Eigentümer/-in bewohnt	1.210	100	13	1,1	18	1,5	948	78,3
14625110	Doberschau-Gaußig	Zu Wohnzwecken vermietet	582	100	27	4,6	4	(0,7)	493	84,7
14625110	Doberschau-Gaußig	Leer stehend	129	100	5	(3,9)	-	-	65	50,4
14625120	Elsterheide	Insgesamt	1.526	100	40	2,6	40	2,6	1.211	79,4
14625120	Elsterheide	Von Eigentümer/-in bewohnt	1.134	100	30	2,6	33	2,9	899	79,3
14625120	Elsterheide	Zu Wohnzwecken vermietet	284	100	9	(3,2)	6	(2,1)	239	84,2
14625120	Elsterheide	Leer stehend	84	100	3	(3,6)	-	-	61	72,6
14625130	Elstra, Stadt	Insgesamt	1.266	100	100	7,9	45	3,6	929	73,4
14625130	Elstra, Stadt	Von Eigentümer/-in bewohnt	812	100	12	1,5	15	1,8	649	79,9
14625130	Elstra, Stadt	Zu Wohnzwecken vermietet	361	100	77	21,3	17	4,7	232	64,3
14625130	Elstra, Stadt	Leer stehend	82	100	4	(4,9)	15	18,3	36	43,9
14625140	Frankenthal	Insgesamt	404	100	6	(1,5)	3	(0,7)	311	77,0
14625140	Frankenthal	Von Eigentümer/-in bewohnt	294	100	8	(2,7)	3	(1,0)	228	77,6
14625140	Frankenthal	Zu Wohnzwecken vermietet	83	100	-	-	-	-	73	86,9
14625140	Frankenthal	Leer stehend	27	100	-	-	-	-	14	51,9
14625150	Göda	Insgesamt	1.405	100	57	4,1	22	1,6	1.102	78,4
14625150	Göda	Von Eigentümer/-in bewohnt	964	100	9	(0,9)	14	1,5	765	79,4
14625150	Göda	Zu Wohnzwecken vermietet	345	100	47	13,6	6	(1,7)	267	77,4
14625150	Göda	Leer stehend	90	100	-	-	3	(3,3)	67	74,4
14625160	Großdubrau	Insgesamt	2.020	100	264	13,1	14	0,7	1.461	72,3
14625160	Großdubrau	Von Eigentümer/-in bewohnt	1.258	100	10	0,8	17	1,4	1.014	80,6
14625160	Großdubrau	Zu Wohnzwecken vermietet	648	100	250	38,6	-	-	359	55,4
14625160	Großdubrau	Leer stehend	88	100	3	(3,4)	-	-	60	68,2
14625170	Großharthau	Insgesamt	1.348	100	10	0,7	13	1,0	1.112	82,5
14625170	Großharthau	Von Eigentümer/-in bewohnt	898	100	8	(0,9)	11	1,2	732	81,5
14625170	Großharthau	Zu Wohnzwecken vermietet	347	100	-	-	3	(0,9)	318	91,6
14625170	Großharthau	Leer stehend	95	100	-	-	-	-	60	63,2
14625180	Großnaundorf	Insgesamt	421	100	7	(1,7)	9	(2,1)	340	80,8
14625180	Großnaundorf	Von Eigentümer/-in bewohnt	311	100	7	(2,3)	3	(1,0)	254	81,7
14625180	Großnaundorf	Zu Wohnzwecken vermietet	74	100	-	-	3	(4,1)	60	84,5
14625180	Großnaundorf	Leer stehend	35	100	-	-	-	-	21	63,6
14625190	Großpostwitz/O.L.	Insgesamt	1.395	100	23	1,6	7	(0,5)	1.174	84,2
14625190	Großpostwitz/O.L.	Von Eigentümer/-in bewohnt	778	100	19	2,4	5	(0,6)	647	83,2
14625190	Großpostwitz/O.L.	Zu Wohnzwecken vermietet	516	100	3	(0,6)	-	-	450	87,2
14625190	Großpostwitz/O.L.	Leer stehend	90	100	-	-	-	-	67	74,4
14625200	Großröhrsdorf, Stadt	Insgesamt	4.758	100	125	2,6	45	0,9	3.882	81,6
14625200	Großröhrsdorf, Stadt	Von Eigentümer/-in bewohnt	2.359	100	56	2,4	29	1,2	1.873	79,4
14625200	Großröhrsdorf, Stadt	Zu Wohnzwecken vermietet	2.040	100	60	2,9	11	0,5	1.759	86,2
14625200	Großröhrsdorf, Stadt	Leer stehend	343	100	13	3,8	4	(1,2)	235	68,5
14625220	Haselbachtal	Insgesamt	1.856	100	15	0,8	31	1,7	1.462	78,8
14625220	Haselbachtal	Von Eigentümer/-in bewohnt	1.280	100	15	1,2	22	1,7	981	76,6
14625220	Haselbachtal	Zu Wohnzwecken vermietet	452	100	-	-	7	(1,5)	388	85,8
14625220	Haselbachtal	Leer stehend	121	100	-	-	-	-	84	69,4
14625230	Hochkirch	Insgesamt	999	100	15	1,5	15	1,5	785	78,6
14625230	Hochkirch	Von Eigentümer/-in bewohnt	733	100	4	(0,5)	10	1,4	598	81,6
14625230	Hochkirch	Zu Wohnzwecken vermietet	193	100	7	(3,6)	-	-	149	77,2
14625230	Hochkirch	Leer stehend	56	100	-	-	5	(8,9)	31	55,4
14625240	Hoyerswerda, Stadt	Insgesamt	19.392	100	12.063	62,2	138	0,7	6.180	31,9
14625240	Hoyerswerda, Stadt	Von Eigentümer/-in bewohnt	3.653	100	598	16,4	88	2,4	2.403	65,8
14625240	Hoyerswerda, Stadt	Zu Wohnzwecken vermietet	13.960	100	10.111	72,4	41	0,3	3.423	24,5
14625240	Hoyerswerda, Stadt	Leer stehend	1.765	100	1.350	76,5	9	(0,5)	339	19,2
14625250	Kamenz, Stadt	Insgesamt	9.359	100	3.848	41,1	115	1,2	4.503	48,1
14625250	Kamenz, Stadt	Von Eigentümer/-in bewohnt	3.119	100	286	9,2	58	1,9	2.308	74,0
14625250	Kamenz, Stadt	Zu Wohnzwecken vermietet	5.356	100	3.195	59,7	55	1,0	1.800	33,6
14625250	Kamenz, Stadt	Leer stehend	847	100	360	42,5	3	(0,4)	374	44,2
14625270	Königsbrück, Stadt	Insgesamt	2.402	100	280	11,7	44	1,8	1.754	73,0
14625270	Königsbrück, Stadt	Von Eigentümer/-in bewohnt	1.124	100	24	2,1	16	1,4	885	78,7
14625270	Königsbrück, Stadt	Zu Wohnzwecken vermietet	1.124	100	248	22,1	29	2,6	751	66,8
14625270	Königsbrück, Stadt	Leer stehend	140	100	10	7,1	-	-	97	69,3
14625280	Königswartha	Insgesamt	1.818	100	695	38,2	15	0,8	879	48,3
14625280	Königswartha	Von Eigentümer/-in bewohnt	881	100	61	6,9	14	1,6	646	73,3
14625280	Königswartha	Zu Wohnzwecken vermietet	695	100	477	68,6	3	(0,4)	164	23,6
14625280	Königswartha	Leer stehend	216	100	157	72,7	-	-	42	19,4
14625290	Kubschütz	Insgesamt	1.140	100	4	(0,4)	7	(0,6)	889	78,0
14625290	Kubschütz	Von Eigentümer/-in bewohnt	814	100	4	(0,5)	4	(0,5)	651	80,0
14625290	Kubschütz	Zu Wohnzwecken vermietet	257	100	-	-	3	(1,2)	198	77,0
14625290	Kubschütz	Leer stehend	61	100	-	-	-	-	36	59,0
14625300	Laußnitz	Insgesamt	845	100	13	1,5	3	(0,4)	665	78,7
14625300	Laußnitz	Von Eigentümer/-in bewohnt	632	100	4	(0,6)	3	(0,5)	504	79,7
14625300	Laußnitz	Zu Wohnzwecken vermietet	167	100	5	(3,0)	-	-	129	77,2
14625300	Laußnitz	Leer stehend	41	100	-	-	-	-	31	72,1
14625310	Lauta, Stadt	Insgesamt	4.678	100	1.014	21,7	450	9,6	2.725	58,3
14625310	Lauta, Stadt	Von Eigentümer/-in bewohnt	1.988	100	113	5,7	36	1,8	1.548	77,9
14625310	Lauta, Stadt	Zu Wohnzwecken vermietet	2.257	100	718	31,8	397	17,6	990	43,9
14625310	Lauta, Stadt	Leer stehend	409	100	182	44,5	23	5,6	172	42,1
14625320	Lichtenberg	Insgesamt	755	100	57	7,5	13	1,7	579	76,7
14625320	Lichtenberg	Von Eigentümer/-in bewohnt	479	100	20	4,2	15	3,1	372	77,7
14625320	Lichtenberg	Zu Wohnzwecken vermietet	229	100	31	13,5	3	(1,3)	171	74,7
14625320	Lichtenberg	Leer stehend	46	100	4	(8,7)	-	-	34	72,3
14625330	Lohsa	Insgesamt	2.591	100	52	2,0	33	1,3	2.151	83,0
14625330	Lohsa	Von Eigentümer/-in bewohnt	1.853	100	41	2,2	23	1,2	1.505	81,2
14625330	Lohsa	Zu Wohnzwecken vermietet	547	100	4	(0,7)	8	(1,5)	494	90,3
14625330	Lohsa	Leer stehend	156	100	-	-	3	(1,9)	131	84,0
14625340	Malschwitz	Insgesamt	2.202	100	70	3,2	31	1,4	1.602	72,8
14625340	Malschwitz	Von Eigentümer/-in bewohnt	1.554	100	24	1,5	26	1,7	1.204	77,5
14625340	Malschwitz	Zu Wohnzwecken vermietet	485	100	30	6,2	3	(0,6)	330	68,0
14625340	Malschwitz	Leer stehend	147	100	11	7,5	-	-	57	38,8

AGS	Kreisfreie Stadt Landkreis Gemeinde Land	Art der Wohnungsnutzung	Etagen- heizung absolut	Etagen- heizung in %	Einzel- /Mehrraumöfen (auch Nachtspeicher- heizung) absolut	Einzel- /Mehrraumöfen (auch Nachtspeicher- heizung) in %
14625080	Crostitzt	Insgesamt	7	(1,8)	16	4,2
14625080	Crostitzt	Von Eigentümer/-in bewohnt	7	(2,3)	12	3,9
14625080	Crostitzt	Zu Wohnzwecken vermietet	-	-	3	(6,3)
14625080	Crostitzt	Leer stehend	-	-	-	-
14625090	Cunewalde	Insgesamt	158	6,4	503	20,5
14625090	Cunewalde	Von Eigentümer/-in bewohnt	69	5,2	327	24,8
14625090	Cunewalde	Zu Wohnzwecken vermietet	74	8,1	112	12,3
14625090	Cunewalde	Leer stehend	15	7,4	57	28,2
14625100	Demitz-Thumitz	Insgesamt	65	4,6	115	8,2
14625100	Demitz-Thumitz	Von Eigentümer/-in bewohnt	34	5,0	81	11,8
14625100	Demitz-Thumitz	Zu Wohnzwecken vermietet	25	4,3	22	3,8
14625100	Demitz-Thumitz	Leer stehend	6	(4,8)	12	9,6
14625110	Doberschau-Gaußig	Insgesamt	105	5,4	232	11,9
14625110	Doberschau-Gaußig	Von Eigentümer/-in bewohnt	71	5,9	160	13,2
14625110	Doberschau-Gaußig	Zu Wohnzwecken vermietet	24	4,1	30	5,2
14625110	Doberschau-Gaußig	Leer stehend	8	(6,2)	34	26,4
14625120	Elsterheide	Insgesamt	131	8,6	95	6,2
14625120	Elsterheide	Von Eigentümer/-in bewohnt	101	8,9	70	6,2
14625120	Elsterheide	Zu Wohnzwecken vermietet	22	7,7	14	4,9
14625120	Elsterheide	Leer stehend	10	11,9	10	11,9
14625130	Elstra, Stadt	Insgesamt	69	5,5	121	9,6
14625130	Elstra, Stadt	Von Eigentümer/-in bewohnt	49	6,0	90	11,1
14625130	Elstra, Stadt	Zu Wohnzwecken vermietet	22	6,1	15	4,2
14625130	Elstra, Stadt	Leer stehend	4	(4,9)	18	22,0
14625140	Frankenthal	Insgesamt	20	5,0	61	15,1
14625140	Frankenthal	Von Eigentümer/-in bewohnt	15	5,1	49	16,7
14625140	Frankenthal	Zu Wohnzwecken vermietet	3	(3,6)	6	(7,2)
14625140	Frankenthal	Leer stehend	-	-	6	(22,2)
14625150	Göda	Insgesamt	61	4,3	155	11,0
14625150	Göda	Von Eigentümer/-in bewohnt	36	3,7	136	14,1
14625150	Göda	Zu Wohnzwecken vermietet	11	3,2	14	4,1
14625150	Göda	Leer stehend	11	12,2	3	(3,3)
14625160	Großdubrau	Insgesamt	66	3,3	219	10,8
14625160	Großdubrau	Von Eigentümer/-in bewohnt	47	3,7	170	13,5
14625160	Großdubrau	Zu Wohnzwecken vermietet	12	1,9	28	4,3
14625160	Großdubrau	Leer stehend	8	(9,1)	20	22,7
14625170	Großharthau	Insgesamt	83	6,2	119	8,8
14625170	Großharthau	Von Eigentümer/-in bewohnt	66	7,3	85	9,5
14625170	Großharthau	Zu Wohnzwecken vermietet	9	(2,6)	18	5,2
14625170	Großharthau	Leer stehend	10	10,5	21	22,1
14625180	Großnaundorf	Insgesamt	18	4,3	49	11,6
14625180	Großnaundorf	Von Eigentümer/-in bewohnt	16	5,1	31	10,0
14625180	Großnaundorf	Zu Wohnzwecken vermietet	-	-	10	13,5
14625180	Großnaundorf	Leer stehend	-	-	8	(22,9)
14625190	Großpostwitz/O.L.	Insgesamt	111	8,0	70	5,0
14625190	Großpostwitz/O.L.	Von Eigentümer/-in bewohnt	40	5,1	62	8,0
14625190	Großpostwitz/O.L.	Zu Wohnzwecken vermietet	56	10,9	5	(1,0)
14625190	Großpostwitz/O.L.	Leer stehend	10	11,1	3	(3,3)
14625200	Großröhrsdorf, Stadt	Insgesamt	343	7,2	349	7,3
14625200	Großröhrsdorf, Stadt	Von Eigentümer/-in bewohnt	168	7,1	231	9,8
14625200	Großröhrsdorf, Stadt	Zu Wohnzwecken vermietet	140	6,9	64	3,1
14625200	Großröhrsdorf, Stadt	Leer stehend	36	10,5	45	13,1
14625220	Haselbachtal	Insgesamt	87	4,7	259	14,0
14625220	Haselbachtal	Von Eigentümer/-in bewohnt	55	4,3	205	16,0
14625220	Haselbachtal	Zu Wohnzwecken vermietet	25	5,5	29	6,4
14625220	Haselbachtal	Leer stehend	7	(5,8)	27	22,3
14625230	Hochkirch	Insgesamt	42	4,2	138	13,8
14625230	Hochkirch	Von Eigentümer/-in bewohnt	30	4,1	90	12,3
14625230	Hochkirch	Zu Wohnzwecken vermietet	11	5,7	25	13,0
14625230	Hochkirch	Leer stehend	-	-	19	33,9
14625240	Hoyerswerda, Stadt	Insgesamt	729	3,8	212	1,1
14625240	Hoyerswerda, Stadt	Von Eigentümer/-in bewohnt	401	11,0	150	4,1
14625240	Hoyerswerda, Stadt	Zu Wohnzwecken vermietet	272	1,9	49	0,4
14625240	Hoyerswerda, Stadt	Leer stehend	48	2,7	13	0,7
14625250	Kamenzt, Stadt	Insgesamt	528	5,6	347	3,7
14625250	Kamenzt, Stadt	Von Eigentümer/-in bewohnt	197	6,3	270	8,7
14625250	Kamenzt, Stadt	Zu Wohnzwecken vermietet	249	4,6	50	0,9
14625250	Kamenzt, Stadt	Leer stehend	79	9,3	18	2,1
14625270	Königsbrück, Stadt	Insgesamt	102	4,2	207	8,6
14625270	Königsbrück, Stadt	Von Eigentümer/-in bewohnt	68	6,0	133	11,8
14625270	Königsbrück, Stadt	Zu Wohnzwecken vermietet	32	2,8	64	5,7
14625270	Königsbrück, Stadt	Leer stehend	4	(2,9)	11	7,9
14625280	Königswartha	Insgesamt	78	4,3	139	7,6
14625280	Königswartha	Von Eigentümer/-in bewohnt	51	5,8	105	11,9
14625280	Königswartha	Zu Wohnzwecken vermietet	30	4,3	24	3,5
14625280	Königswartha	Leer stehend	3	(1,4)	9	(4,2)
14625290	Kubschütz	Insgesamt	63	5,5	177	15,5
14625290	Kubschütz	Von Eigentümer/-in bewohnt	35	4,3	116	14,3
14625290	Kubschütz	Zu Wohnzwecken vermietet	23	8,9	31	12,1
14625290	Kubschütz	Leer stehend	3	(4,9)	24	39,3
14625300	Laußnitz	Insgesamt	31	3,7	131	15,5
14625300	Laußnitz	Von Eigentümer/-in bewohnt	23	3,6	98	15,5
14625300	Laußnitz	Zu Wohnzwecken vermietet	9	(5,4)	25	15,0
14625300	Laußnitz	Leer stehend	3	(7,3)	10	24,4
14625310	Lauta, Stadt	Insgesamt	234	5,0	175	3,7
14625310	Lauta, Stadt	Von Eigentümer/-in bewohnt	150	7,5	146	7,3
14625310	Lauta, Stadt	Zu Wohnzwecken vermietet	71	3,1	17	0,8
14625310	Lauta, Stadt	Leer stehend	12	2,9	7	(1,7)
14625320	Lichtenberg	Insgesamt	64	8,5	45	6,0
14625320	Lichtenberg	Von Eigentümer/-in bewohnt	45	9,4	26	5,4
14625320	Lichtenberg	Zu Wohnzwecken vermietet	14	6,1	13	5,7
14625320	Lichtenberg	Leer stehend	5	(10,9)	3	(6,5)
14625330	Lohsa	Insgesamt	141	5,4	192	7,4
14625330	Lohsa	Von Eigentümer/-in bewohnt	120	6,5	154	8,3
14625330	Lohsa	Zu Wohnzwecken vermietet	13	2,4	27	4,9
14625330	Lohsa	Leer stehend	10	6,4	8	(5,1)
14625340	Malschwitz	Insgesamt	115	5,2	380	17,3
14625340	Malschwitz	Von Eigentümer/-in bewohnt	79	5,1	219	14,1
14625340	Malschwitz	Zu Wohnzwecken vermietet	28	5,8	90	18,6
14625340	Malschwitz	Leer stehend	7	(4,8)	66	44,9

AGS	Kreisfreie Stadt Landkreis Gemeinde Land	Art der Wohnungsnutzung	Insgesamt absolut	Insgesamt in %	Fernheizung (Fernwärme) absolut	Fernheizung (Fernwärme) in %	Blockheizung absolut	Blockheizung in %	Zentral- heizung absolut	Zentral- heizung in %
14625350	Nebelschütz	Insgesamt	464	100	23	5,0	3	(0,6)	396	85,3
14625350	Nebelschütz	Von Eigentümer/-in bewohnt	352	100	19	5,4	3	(0,9)	304	86,4
14625350	Nebelschütz	Zu Wohnzwecken vermietet	92	100	-	-	-	-	83	93,3
14625350	Nebelschütz	Leer stehend	14	100	-	-	-	-	10	(71,4)
14625360	Neschwitz	Insgesamt	1.156	100	41	3,5	18	1,6	850	73,5
14625360	Neschwitz	Von Eigentümer/-in bewohnt	799	100	16	2,0	17	2,1	622	77,8
14625360	Neschwitz	Zu Wohnzwecken vermietet	262	100	28	10,7	3	(1,1)	171	65,3
14625360	Neschwitz	Leer stehend	81	100	-	-	-	-	49	60,5
14625370	Neukirch	Insgesamt	797	100	4	(0,5)	26	3,3	620	77,8
14625370	Neukirch	Von Eigentümer/-in bewohnt	552	100	4	(0,7)	8	(1,4)	440	79,7
14625370	Neukirch	Zu Wohnzwecken vermietet	173	100	-	-	11	6,4	131	75,7
14625370	Neukirch	Leer stehend	69	100	-	-	4	(5,8)	43	62,3
14625380	Neukirch/Lausitz	Insgesamt	2.442	100	62	2,5	111	4,5	1.887	77,3
14625380	Neukirch/Lausitz	Von Eigentümer/-in bewohnt	1.296	100	38	2,9	8	(0,6)	1.015	78,3
14625380	Neukirch/Lausitz	Zu Wohnzwecken vermietet	944	100	22	2,3	77	8,2	750	79,4
14625380	Neukirch/Lausitz	Leer stehend	183	100	3	(1,6)	25	13,7	113	61,7
14625390	Obergurig	Insgesamt	1.048	100	37	3,5	4	(0,4)	853	81,4
14625390	Obergurig	Von Eigentümer/-in bewohnt	688	100	14	2,0	4	(0,6)	569	82,7
14625390	Obergurig	Zu Wohnzwecken vermietet	262	100	16	6,1	-	-	232	88,5
14625390	Obergurig	Leer stehend	84	100	7	(8,3)	-	-	47	56,0
14625410	Ohorn	Insgesamt	1.107	100	31	2,8	6	(0,5)	901	81,4
14625410	Ohorn	Von Eigentümer/-in bewohnt	751	100	17	2,3	6	(0,8)	616	82,0
14625410	Ohorn	Zu Wohnzwecken vermietet	262	100	11	4,2	3	(1,1)	220	84,0
14625410	Ohorn	Leer stehend	86	100	-	-	-	-	62	72,1
14625420	Oßling	Insgesamt	954	100	46	4,8	13	1,4	745	78,1
14625420	Oßling	Von Eigentümer/-in bewohnt	685	100	30	4,4	9	(1,3)	526	76,8
14625420	Oßling	Zu Wohnzwecken vermietet	214	100	8	(3,7)	5	(2,3)	177	82,7
14625420	Oßling	Leer stehend	48	100	3	(6,3)	-	-	34	75,6
14625430	Ottendorf-Okrilla	Insgesamt	4.746	100	311	6,6	44	0,9	3.832	80,7
14625430	Ottendorf-Okrilla	Von Eigentümer/-in bewohnt	2.879	100	110	3,8	28	1,0	2.383	82,8
14625430	Ottendorf-Okrilla	Zu Wohnzwecken vermietet	1.683	100	191	11,3	11	0,7	1.333	79,2
14625430	Ottendorf-Okrilla	Leer stehend	144	100	9	(6,3)	4	(2,8)	94	65,3
14625440	Panschwitz-Kuckau	Insgesamt	827	100	11	1,3	10	1,2	707	85,5
14625440	Panschwitz-Kuckau	Von Eigentümer/-in bewohnt	580	100	11	1,9	8	(1,4)	500	86,2
14625440	Panschwitz-Kuckau	Zu Wohnzwecken vermietet	199	100	-	-	-	-	180	90,5
14625440	Panschwitz-Kuckau	Leer stehend	37	100	-	-	-	-	25	65,8
14625450	Pulsnitz, Stadt	Insgesamt	3.829	100	806	21,0	34	0,9	2.511	65,6
14625450	Pulsnitz, Stadt	Von Eigentümer/-in bewohnt	1.701	100	110	6,5	28	1,6	1.279	75,2
14625450	Pulsnitz, Stadt	Zu Wohnzwecken vermietet	1.872	100	660	35,3	5	(0,3)	1.073	57,3
14625450	Pulsnitz, Stadt	Leer stehend	228	100	37	16,2	-	-	137	60,1
14625460	Puschwitz	Insgesamt	418	100	4	(1,0)	9	(2,2)	357	85,4
14625460	Puschwitz	Von Eigentümer/-in bewohnt	238	100	4	(1,7)	5	(2,1)	194	81,5
14625460	Puschwitz	Zu Wohnzwecken vermietet	107	100	-	-	-	-	101	91,8
14625460	Puschwitz	Leer stehend	70	100	-	-	5	(7,1)	62	86,1
14625470	Räckelwitz	Insgesamt	411	100	23	5,6	8	(1,9)	328	79,8
14625470	Räckelwitz	Von Eigentümer/-in bewohnt	338	100	14	4,1	5	(1,5)	274	81,1
14625470	Räckelwitz	Zu Wohnzwecken vermietet	50	100	6	(12,0)	-	-	38	77,6
14625470	Räckelwitz	Leer stehend	20	100	3	(15,0)	-	-	15	71,4
14625480	Radeberg, Stadt	Insgesamt	10.078	100	2.935	29,1	60	0,6	6.293	62,4
14625480	Radeberg, Stadt	Von Eigentümer/-in bewohnt	3.205	100	277	8,6	35	1,1	2.539	79,2
14625480	Radeberg, Stadt	Zu Wohnzwecken vermietet	6.365	100	2.616	41,1	15	0,2	3.416	53,7
14625480	Radeberg, Stadt	Leer stehend	480	100	47	9,8	6	(1,3)	313	65,2
14625490	Radibor	Insgesamt	1.342	100	169	12,6	13	1,0	918	68,4
14625490	Radibor	Von Eigentümer/-in bewohnt	994	100	116	11,7	11	1,1	692	69,6
14625490	Radibor	Zu Wohnzwecken vermietet	247	100	46	18,6	-	-	150	60,7
14625490	Radibor	Leer stehend	93	100	9	(9,7)	-	-	66	71,0
14625500	Ralbitz-Rosenthal	Insgesamt	650	100	32	4,9	5	(0,8)	562	86,5
14625500	Ralbitz-Rosenthal	Von Eigentümer/-in bewohnt	530	100	22	4,2	3	(0,6)	470	88,7
14625500	Ralbitz-Rosenthal	Zu Wohnzwecken vermietet	74	100	4	(5,4)	-	-	54	73,0
14625500	Ralbitz-Rosenthal	Leer stehend	44	100	3	(6,8)	-	-	32	78,0
14625510	Rammenau	Insgesamt	613	100	26	4,2	5	(0,8)	452	73,7
14625510	Rammenau	Von Eigentümer/-in bewohnt	464	100	18	3,9	-	-	343	73,9
14625510	Rammenau	Zu Wohnzwecken vermietet	101	100	6	(5,9)	-	-	79	78,2
14625510	Rammenau	Leer stehend	37	100	-	-	-	-	26	65,0
14625525	Schirgiswalde-Kirschau, Stadt	Insgesamt	3.070	100	64	2,1	74	2,4	2.083	67,9
14625525	Schirgiswalde-Kirschau, Stadt	Von Eigentümer/-in bewohnt	1.787	100	35	2,0	18	1,0	1.362	76,2
14625525	Schirgiswalde-Kirschau, Stadt	Zu Wohnzwecken vermietet	973	100	24	2,5	46	4,7	550	56,5
14625525	Schirgiswalde-Kirschau, Stadt	Leer stehend	298	100	3	(1,0)	8	(2,7)	162	54,4
14625530	Schmölln-Putzkau	Insgesamt	1.448	100	25	1,7	6	(0,4)	1.144	79,0
14625530	Schmölln-Putzkau	Von Eigentümer/-in bewohnt	1.005	100	10	1,0	6	(0,6)	807	80,3
14625530	Schmölln-Putzkau	Zu Wohnzwecken vermietet	307	100	15	4,9	-	-	251	81,8
14625530	Schmölln-Putzkau	Leer stehend	115	100	-	-	-	-	70	60,9
14625550	Schwepnitz	Insgesamt	1.262	100	200	15,8	15	1,2	828	65,6
14625550	Schwepnitz	Von Eigentümer/-in bewohnt	759	100	34	4,5	11	1,4	576	75,9
14625550	Schwepnitz	Zu Wohnzwecken vermietet	395	100	128	32,4	3	(0,8)	216	54,7
14625550	Schwepnitz	Leer stehend	95	100	35	36,8	-	-	28	29,5
14625560	Sohland a. d. Spree	Insgesamt	3.198	100	81	2,5	9	(0,3)	2.372	74,2
14625560	Sohland a. d. Spree	Von Eigentümer/-in bewohnt	2.063	100	40	1,9	9	(0,4)	1.570	76,1
14625560	Sohland a. d. Spree	Zu Wohnzwecken vermietet	821	100	21	2,6	-	-	619	75,4
14625560	Sohland a. d. Spree	Leer stehend	271	100	18	6,6	-	-	149	55,0
14625570	Spreetal	Insgesamt	903	100	17	1,9	64	7,1	661	73,2
14625570	Spreetal	Von Eigentümer/-in bewohnt	662	100	12	1,8	17	2,6	498	75,2
14625570	Spreetal	Zu Wohnzwecken vermietet	167	100	3	(1,8)	34	20,4	110	65,9
14625570	Spreetal	Leer stehend	67	100	-	-	7	(10,4)	49	73,1
14625580	Steina	Insgesamt	733	100	9	(1,2)	7	(1,0)	583	79,5
14625580	Steina	Von Eigentümer/-in bewohnt	593	100	9	(1,5)	4	(0,7)	470	79,3
14625580	Steina	Zu Wohnzwecken vermietet	98	100	-	-	-	-	82	83,7
14625580	Steina	Leer stehend	32	100	-	-	-	-	24	85,7
14625590	Steinigtwolmsdorf	Insgesamt	1.381	100	21	1,5	9	(0,7)	1.077	78,0
14625590	Steinigtwolmsdorf	Von Eigentümer/-in bewohnt	980	100	14	1,4	5	(0,5)	772	78,8
14625590	Steinigtwolmsdorf	Zu Wohnzwecken vermietet	306	100	6	(2,0)	-	-	245	80,1
14625590	Steinigtwolmsdorf	Leer stehend	81	100	3	(3,7)	-	-	54	66,7
14625600	Wachau	Insgesamt	1.987	100	72	3,6	23	1,2	1.627	81,9
14625600	Wachau	Von Eigentümer/-in bewohnt	1.264	100	41	3,2	22	1,7	1.013	80,1
14625600	Wachau	Zu Wohnzwecken vermietet	596	100	30	5,0	-	-	517	86,7
14625600	Wachau	Leer stehend	116	100	3	(2,6)	-	-	90	77,6
14625610	Weißenberg, Stadt	Insgesamt	1.408	100	34	2,4	24	1,7	1.056	75,0
14625610	Weißenberg, Stadt	Von Eigentümer/-in bewohnt	974	100	18	1,8	21	2,2	735	75,5
14625610	Weißenberg, Stadt	Zu Wohnzwecken vermietet	279	100	14	5,0	3	(1,1)	231	82,8
14625610	Weißenberg, Stadt	Leer stehend	146	100	-	-	3	(2,1)	87	59,6

AGS	Kreisfreie Stadt Landkreis Gemeinde Land	Art der Wohnungsnutzung	Etagen- heizung absolut	Etagen- heizung in %	Einzel- /Mehrraumöfen (auch Nachtspeicher- heizung) absolut	Einzel- /Mehrraumöfen (auch Nachtspeicher- heizung) in %
14625350	Nebelschütz	Insgesamt	29	6,3	17	3,7
14625350	Nebelschütz	Von Eigentümer/-in bewohnt	19	5,4	12	3,4
14625350	Nebelschütz	Zu Wohnzwecken vermietet	6	(6,5)	-	-
14625350	Nebelschütz	Leer stehend	3	(18,8)	-	-
14625360	Neschwitz	Insgesamt	85	7,4	154	13,3
14625360	Neschwitz	Von Eigentümer/-in bewohnt	43	5,4	108	13,5
14625360	Neschwitz	Zu Wohnzwecken vermietet	24	9,2	33	12,6
14625360	Neschwitz	Leer stehend	12	14,8	13	16,0
14625370	Neukirch	Insgesamt	22	2,8	127	15,9
14625370	Neukirch	Von Eigentümer/-in bewohnt	16	2,9	83	15,0
14625370	Neukirch	Zu Wohnzwecken vermietet	3	(1,7)	30	17,3
14625370	Neukirch	Leer stehend	9	(13,0)	12	17,4
14625380	Neukirch/Lausitz	Insgesamt	126	5,2	253	10,4
14625380	Neukirch/Lausitz	Von Eigentümer/-in bewohnt	71	5,5	166	12,8
14625380	Neukirch/Lausitz	Zu Wohnzwecken vermietet	42	4,4	45	4,8
14625380	Neukirch/Lausitz	Leer stehend	6	(3,3)	39	21,3
14625390	Obergurig	Insgesamt	61	5,8	89	8,5
14625390	Obergurig	Von Eigentümer/-in bewohnt	50	7,3	53	7,7
14625390	Obergurig	Zu Wohnzwecken vermietet	3	(1,1)	12	4,6
14625390	Obergurig	Leer stehend	6	(7,1)	24	28,6
14625410	Ohorn	Insgesamt	77	7,0	89	8,0
14625410	Ohorn	Von Eigentümer/-in bewohnt	45	6,0	70	9,3
14625410	Ohorn	Zu Wohnzwecken vermietet	19	7,3	8	(3,1)
14625410	Ohorn	Leer stehend	7	(8,1)	13	15,1
14625420	Oßling	Insgesamt	81	8,5	68	7,1
14625420	Oßling	Von Eigentümer/-in bewohnt	59	8,6	61	8,9
14625420	Oßling	Zu Wohnzwecken vermietet	23	10,7	3	(1,4)
14625420	Oßling	Leer stehend	3	(6,3)	5	(10,4)
14625430	Ottendorf-Okrilla	Insgesamt	355	7,5	191	4,0
14625430	Ottendorf-Okrilla	Von Eigentümer/-in bewohnt	233	8,1	128	4,4
14625430	Ottendorf-Okrilla	Zu Wohnzwecken vermietet	96	5,7	49	2,9
14625430	Ottendorf-Okrilla	Leer stehend	14	9,7	15	10,4
14625440	Panschwitz-Kuckau	Insgesamt	41	5,0	53	6,4
14625440	Panschwitz-Kuckau	Von Eigentümer/-in bewohnt	20	3,4	37	6,4
14625440	Panschwitz-Kuckau	Zu Wohnzwecken vermietet	13	6,5	5	(2,5)
14625440	Panschwitz-Kuckau	Leer stehend	7	(18,9)	3	(8,1)
14625450	Pulsnitz, Stadt	Insgesamt	216	5,6	245	6,4
14625450	Pulsnitz, Stadt	Von Eigentümer/-in bewohnt	111	6,5	170	10,0
14625450	Pulsnitz, Stadt	Zu Wohnzwecken vermietet	80	4,3	52	2,8
14625450	Pulsnitz, Stadt	Leer stehend	25	11,0	21	9,2
14625460	Puschwitz	Insgesamt	4	(1,0)	39	9,3
14625460	Puschwitz	Von Eigentümer/-in bewohnt	4	(1,7)	31	13,0
14625460	Puschwitz	Zu Wohnzwecken vermietet	3	(2,8)	-	-
14625460	Puschwitz	Leer stehend	3	(4,3)	3	(4,3)
14625470	Räckelwitz	Insgesamt	28	6,8	26	6,3
14625470	Räckelwitz	Von Eigentümer/-in bewohnt	25	7,4	14	4,1
14625470	Räckelwitz	Zu Wohnzwecken vermietet	-	-	3	(6,0)
14625470	Räckelwitz	Leer stehend	-	-	3	(15,0)
14625480	Radeberg, Stadt	Insgesamt	474	4,7	250	2,5
14625480	Radeberg, Stadt	Von Eigentümer/-in bewohnt	228	7,1	128	4,0
14625480	Radeberg, Stadt	Zu Wohnzwecken vermietet	210	3,3	72	1,1
14625480	Radeberg, Stadt	Leer stehend	32	6,7	42	8,8
14625490	Radibor	Insgesamt	85	6,3	154	11,5
14625490	Radibor	Von Eigentümer/-in bewohnt	47	4,7	125	12,6
14625490	Radibor	Zu Wohnzwecken vermietet	23	9,3	15	6,1
14625490	Radibor	Leer stehend	10	10,8	5	(5,4)
14625500	Ralbitz-Rosenthal	Insgesamt	23	3,5	29	4,5
14625500	Ralbitz-Rosenthal	Von Eigentümer/-in bewohnt	13	2,5	20	3,8
14625500	Ralbitz-Rosenthal	Zu Wohnzwecken vermietet	7	(9,5)	4	(5,4)
14625500	Ralbitz-Rosenthal	Leer stehend	-	-	3	(6,8)
14625510	Rammenau	Insgesamt	41	6,7	89	14,5
14625510	Rammenau	Von Eigentümer/-in bewohnt	31	6,7	75	16,2
14625510	Rammenau	Zu Wohnzwecken vermietet	4	(4,0)	6	(5,9)
14625510	Rammenau	Leer stehend	6	(16,2)	6	(16,2)
14625525	Schirgiswalde-Kirschau, Stadt	Insgesamt	531	17,3	313	10,2
14625525	Schirgiswalde-Kirschau, Stadt	Von Eigentümer/-in bewohnt	141	7,9	231	12,9
14625525	Schirgiswalde-Kirschau, Stadt	Zu Wohnzwecken vermietet	333	34,2	22	2,3
14625525	Schirgiswalde-Kirschau, Stadt	Leer stehend	57	19,1	50	16,8
14625530	Schmölln-Putzkau	Insgesamt	68	4,7	182	12,6
14625530	Schmölln-Putzkau	Von Eigentümer/-in bewohnt	47	4,7	135	13,4
14625530	Schmölln-Putzkau	Zu Wohnzwecken vermietet	12	3,9	29	9,4
14625530	Schmölln-Putzkau	Leer stehend	10	8,7	18	15,7
14625550	Schwepnitz	Insgesamt	106	8,4	100	7,9
14625550	Schwepnitz	Von Eigentümer/-in bewohnt	48	6,3	82	10,8
14625550	Schwepnitz	Zu Wohnzwecken vermietet	46	11,6	10	2,5
14625550	Schwepnitz	Leer stehend	18	18,9	5	(5,3)
14625560	Sohland a. d. Spree	Insgesamt	256	8,0	457	14,3
14625560	Sohland a. d. Spree	Von Eigentümer/-in bewohnt	119	5,8	321	15,6
14625560	Sohland a. d. Spree	Zu Wohnzwecken vermietet	124	15,1	57	6,9
14625560	Sohland a. d. Spree	Leer stehend	18	6,6	70	25,8
14625570	Spreetal	Insgesamt	74	8,2	89	9,9
14625570	Spreetal	Von Eigentümer/-in bewohnt	62	9,4	74	11,2
14625570	Spreetal	Zu Wohnzwecken vermietet	12	7,2	3	(1,8)
14625570	Spreetal	Leer stehend	3	(4,5)	8	(11,9)
14625580	Steina	Insgesamt	20	2,7	110	15,0
14625580	Steina	Von Eigentümer/-in bewohnt	15	2,5	89	15,0
14625580	Steina	Zu Wohnzwecken vermietet	5	(5,1)	12	12,2
14625580	Steina	Leer stehend	-	-	4	(12,5)
14625590	Steinigtwolmsdorf	Insgesamt	92	6,7	174	12,6
14625590	Steinigtwolmsdorf	Von Eigentümer/-in bewohnt	54	5,5	134	13,7
14625590	Steinigtwolmsdorf	Zu Wohnzwecken vermietet	26	8,5	29	9,5
14625590	Steinigtwolmsdorf	Leer stehend	9	(11,1)	10	12,3
14625600	Wachau	Insgesamt	131	6,6	132	6,6
14625600	Wachau	Von Eigentümer/-in bewohnt	93	7,4	91	7,2
14625600	Wachau	Zu Wohnzwecken vermietet	27	4,5	25	4,2
14625600	Wachau	Leer stehend	6	(5,2)	11	9,5
14625610	Weißenberg, Stadt	Insgesamt	69	4,9	211	15,0
14625610	Weißenberg, Stadt	Von Eigentümer/-in bewohnt	48	4,9	151	15,5
14625610	Weißenberg, Stadt	Zu Wohnzwecken vermietet	6	(2,2)	26	9,3
14625610	Weißenberg, Stadt	Leer stehend	15	10,3	34	23,3

AGS	Kreisfreie Stadt Landkreis Gemeinde Land	Art der Wohnungsnutzung	Insgesamt absolut	Insgesamt in %	Fernheizung (Fernwärme) absolut	Fernheizung (Fernwärme) in %	Blockheizung absolut	Blockheizung in %	Zentral- heizung absolut	Zentral- heizung in %
14625630	Wilthen, Stadt	Insgesamt	2.937	100	1.033	35,2	308	10,5	1.088	37,0
14625630	Wilthen, Stadt	Von Eigentümer/-in bewohnt	988	100	86	8,7	10	1,0	718	72,7
14625630	Wilthen, Stadt	Zu Wohnzwecken vermietet	1.530	100	715	46,7	222	14,5	293	19,2
14625630	Wilthen, Stadt	Leer stehend	412	100	227	55,1	75	18,2	71	17,2
14625640	Wittichenau, Stadt	Insgesamt	2.539	100	92	3,6	35	1,4	2.075	81,7
14625640	Wittichenau, Stadt	Von Eigentümer/-in bewohnt	1.654	100	68	4,1	29	1,8	1.382	83,6
14625640	Wittichenau, Stadt	Zu Wohnzwecken vermietet	755	100	23	3,0	3	(0,4)	614	81,3
14625640	Wittichenau, Stadt	Leer stehend	113	100	7	(6,2)	3	(2,7)	71	62,8
14626	Görlitz	Insgesamt	143.201	100	32.194	22,5	2.757	1,9	84.192	58,8
14626	Görlitz	Von Eigentümer/-in bewohnt	54.758	100	2.075	3,8	627	1,1	41.039	74,9
14626	Görlitz	Zu Wohnzwecken vermietet	70.575	100	25.056	35,5	1.931	2,7	35.284	50,0
14626	Görlitz	Leer stehend	16.993	100	5.043	29,7	183	1,1	7.281	42,8
14626010	Bad Muskau, Stadt	Insgesamt	1.961	100	50	2,5	31	1,6	1.485	75,7
14626010	Bad Muskau, Stadt	Von Eigentümer/-in bewohnt	796	100	24	3,0	6	(0,8)	671	84,3
14626010	Bad Muskau, Stadt	Zu Wohnzwecken vermietet	978	100	17	1,7	24	2,5	666	68,1
14626010	Bad Muskau, Stadt	Leer stehend	177	100	9	(5,1)	-	-	142	80,2
14626020	Beiersdorf	Insgesamt	547	100	11	2,0	4	(0,7)	348	63,6
14626020	Beiersdorf	Von Eigentümer/-in bewohnt	370	100	11	3,0	4	(1,1)	251	67,8
14626020	Beiersdorf	Zu Wohnzwecken vermietet	136	100	3	(2,2)	-	-	71	52,2
14626020	Beiersdorf	Leer stehend	32	100	-	-	-	-	17	56,7
14626030	Bernstadt a. d. Eigen, Stadt	Insgesamt	1.656	100	11	0,7	16	1,0	1.162	70,2
14626030	Bernstadt a. d. Eigen, Stadt	Von Eigentümer/-in bewohnt	1.077	100	10	0,9	14	1,3	747	69,4
14626030	Bernstadt a. d. Eigen, Stadt	Zu Wohnzwecken vermietet	433	100	-	-	-	-	337	77,8
14626030	Bernstadt a. d. Eigen, Stadt	Leer stehend	139	100	3	(2,2)	-	-	71	51,1
14626050	Bertsdorf-Hörnitz	Insgesamt	1.001	100	42	4,2	9	(0,9)	748	74,7
14626050	Bertsdorf-Hörnitz	Von Eigentümer/-in bewohnt	772	100	27	3,5	7	(0,9)	597	77,3
14626050	Bertsdorf-Hörnitz	Zu Wohnzwecken vermietet	140	100	6	(4,3)	-	-	102	72,9
14626050	Bertsdorf-Hörnitz	Leer stehend	65	100	6	(9,2)	-	-	34	52,3
14626060	Boxberg/O.L.	Insgesamt	2.200	100	214	9,7	78	3,5	1.539	70,0
14626060	Boxberg/O.L.	Von Eigentümer/-in bewohnt	1.390	100	70	5,0	21	1,5	1.033	74,3
14626060	Boxberg/O.L.	Zu Wohnzwecken vermietet	561	100	119	21,2	45	8,0	354	63,1
14626060	Boxberg/O.L.	Leer stehend	228	100	20	8,8	9	(3,9)	141	61,8
14626070	Dürrhennersdorf	Insgesamt	482	100	21	4,4	6	(1,2)	338	70,1
14626070	Dürrhennersdorf	Von Eigentümer/-in bewohnt	295	100	-	-	4	(1,4)	213	72,2
14626070	Dürrhennersdorf	Zu Wohnzwecken vermietet	133	100	14	10,5	-	-	96	72,2
14626070	Dürrhennersdorf	Leer stehend	53	100	7	(13,2)	-	-	29	54,7
14626085	Ebersbach-Neugersdorf, Stadt	Insgesamt	7.219	100	2.415	33,5	54	0,7	3.456	47,9
14626085	Ebersbach-Neugersdorf, Stadt	Von Eigentümer/-in bewohnt	2.773	100	127	4,6	29	1,0	1.986	71,6
14626085	Ebersbach-Neugersdorf, Stadt	Zu Wohnzwecken vermietet	3.299	100	1.871	56,7	23	0,7	1.094	33,2
14626085	Ebersbach-Neugersdorf, Stadt	Leer stehend	1.101	100	416	37,8	5	(0,5)	340	30,9
14626100	Gablenz	Insgesamt	737	100	21	2,8	23	3,1	594	80,6
14626100	Gablenz	Von Eigentümer/-in bewohnt	576	100	13	2,3	14	2,4	472	81,9
14626100	Gablenz	Zu Wohnzwecken vermietet	124	100	4	(3,2)	6	(4,8)	94	75,8
14626100	Gablenz	Leer stehend	36	100	-	-	-	-	26	76,5
14626110	Görlitz, Stadt	Insgesamt	35.143	100	11.046	31,4	1.067	3,0	18.757	53,4
14626110	Görlitz, Stadt	Von Eigentümer/-in bewohnt	5.049	100	241	4,8	49	1,0	4.010	79,4
14626110	Görlitz, Stadt	Zu Wohnzwecken vermietet	25.445	100	9.291	36,5	964	3,8	12.753	50,1
14626110	Görlitz, Stadt	Leer stehend	4.568	100	1.517	33,2	51	1,1	1.925	42,1
14626120	Groß Düben	Insgesamt	488	100	25	5,1	3	(0,6)	420	86,1
14626120	Groß Düben	Von Eigentümer/-in bewohnt	383	100	7	(1,8)	3	(0,8)	338	88,3
14626120	Groß Düben	Zu Wohnzwecken vermietet	68	100	7	(10,3)	-	-	57	87,7
14626120	Groß Düben	Leer stehend	32	100	14	43,8	-	-	21	63,6
14626140	Großschönau	Insgesamt	2.942	100	763	25,9	4	(0,1)	1.656	56,3
14626140	Großschönau	Von Eigentümer/-in bewohnt	1.450	100	67	4,6	3	(0,2)	1.082	74,6
14626140	Großschönau	Zu Wohnzwecken vermietet	1.148	100	612	53,3	-	-	406	35,4
14626140	Großschönau	Leer stehend	316	100	86	27,2	-	-	150	47,5
14626150	Großschweidnitz	Insgesamt	568	100	27	4,8	6	(1,1)	445	78,3
14626150	Großschweidnitz	Von Eigentümer/-in bewohnt	349	100	10	2,9	5	(1,4)	282	80,8
14626150	Großschweidnitz	Zu Wohnzwecken vermietet	179	100	15	8,4	3	(1,7)	136	76,0
14626150	Großschweidnitz	Leer stehend	38	100	-	-	-	-	23	60,5
14626160	Hähnichen	Insgesamt	562	100	4	(0,7)	21	3,7	398	70,8
14626160	Hähnichen	Von Eigentümer/-in bewohnt	453	100	4	(0,9)	15	3,3	317	70,0
14626160	Hähnichen	Zu Wohnzwecken vermietet	61	100	-	-	3	(4,9)	46	75,4
14626160	Hähnichen	Leer stehend	32	100	-	-	-	-	22	61,1
14626170	Hainewalde	Insgesamt	760	100	4	(0,5)	-	-	576	75,8
14626170	Hainewalde	Von Eigentümer/-in bewohnt	543	100	-	-	-	-	408	75,1
14626170	Hainewalde	Zu Wohnzwecken vermietet	168	100	-	-	-	-	130	77,4
14626170	Hainewalde	Leer stehend	38	100	3	(7,9)	-	-	27	69,2
14626180	Herrnhut, Stadt	Insgesamt	2.760	100	54	2,0	30	1,1	1.817	65,8
14626180	Herrnhut, Stadt	Von Eigentümer/-in bewohnt	1.649	100	29	1,8	16	1,0	1.082	65,6
14626180	Herrnhut, Stadt	Zu Wohnzwecken vermietet	862	100	24	2,8	10	1,2	580	67,3
14626180	Herrnhut, Stadt	Leer stehend	228	100	-	-	4	(1,8)	142	62,3
14626190	Hohendubrau	Insgesamt	885	100	-	-	3	(0,3)	675	76,3
14626190	Hohendubrau	Von Eigentümer/-in bewohnt	665	100	3	(0,5)	4	(0,6)	504	75,8
14626190	Hohendubrau	Zu Wohnzwecken vermietet	162	100	-	-	3	(1,9)	130	80,2
14626190	Hohendubrau	Leer stehend	51	100	3	(5,9)	-	-	37	74,0
14626200	Horka	Insgesamt	798	100	23	2,9	23	2,9	593	74,3
14626200	Horka	Von Eigentümer/-in bewohnt	620	100	20	3,2	15	2,4	488	78,7
14626200	Horka	Zu Wohnzwecken vermietet	110	100	-	-	12	10,9	70	63,6
14626200	Horka	Leer stehend	54	100	3	(5,6)	3	(5,6)	33	61,1
14626210	Jonsdorf, Kurort	Insgesamt	723	100	32	4,4	5	(0,7)	613	84,8
14626210	Jonsdorf, Kurort	Von Eigentümer/-in bewohnt	494	100	8	(1,6)	-	-	433	87,7
14626210	Jonsdorf, Kurort	Zu Wohnzwecken vermietet	171	100	21	12,3	3	(1,8)	132	77,2
14626210	Jonsdorf, Kurort	Leer stehend	36	100	3	(8,3)	-	-	30	85,7
14626230	Kodersdorf	Insgesamt	1.122	100	40	3,6	53	4,7	840	74,9
14626230	Kodersdorf	Von Eigentümer/-in bewohnt	699	100	12	1,7	9	(1,3)	583	83,4
14626230	Kodersdorf	Zu Wohnzwecken vermietet	325	100	24	7,4	42	12,9	197	60,6
14626230	Kodersdorf	Leer stehend	90	100	3	(3,3)	5	(5,6)	58	64,4
14626240	Königshain	Insgesamt	527	100	21	4,0	-	-	401	76,1
14626240	Königshain	Von Eigentümer/-in bewohnt	375	100	17	4,5	-	-	296	78,9
14626240	Königshain	Zu Wohnzwecken vermietet	121	100	6	(5,0)	-	-	88	72,7
14626240	Königshain	Leer stehend	31	100	-	-	-	-	21	60,0
14626245	Kottmar	Insgesamt	3.662	100	76	2,1	46	1,3	2.472	67,5
14626245	Kottmar	Von Eigentümer/-in bewohnt	2.481	100	61	2,5	29	1,2	1.667	67,2
14626245	Kottmar	Zu Wohnzwecken vermietet	778	100	3	(0,4)	13	1,7	576	74,0
14626245	Kottmar	Leer stehend	368	100	10	2,7	-	-	216	58,7

AGS	Kreisfreie Stadt Landkreis Gemeinde Land	Art der Wohnungsnutzung	Etagen- heizung absolut	Etagen- heizung in %	Einzel- /Mehrraumöfen (auch Nachtspeicher- heizung) absolut	Einzel- /Mehrraumöfen (auch Nachtspeicher- heizung) in %
14625630	Wilthen, Stadt	Insgesamt	394	13,4	114	3,9
14625630	Wilthen, Stadt	Von Eigentümer/-in bewohnt	87	8,8	87	8,8
14625630	Wilthen, Stadt	Zu Wohnzwecken vermietet	280	18,3	17	1,1
14625630	Wilthen, Stadt	Leer stehend	28	6,8	11	2,7
14625640	Wittichenau, Stadt	Insgesamt	235	9,3	89	3,5
14625640	Wittichenau, Stadt	Von Eigentümer/-in bewohnt	113	6,8	63	3,8
14625640	Wittichenau, Stadt	Zu Wohnzwecken vermietet	105	13,9	11	1,5
14625640	Wittichenau, Stadt	Leer stehend	14	12,4	12	10,6
14626	Görlitz	Insgesamt	11.340	7,9	11.442	8,0
14626	Görlitz	Von Eigentümer/-in bewohnt	4.100	7,5	6.902	12,6
14626	Görlitz	Zu Wohnzwecken vermietet	5.820	8,2	2.259	3,2
14626	Görlitz	Leer stehend	1.353	8,0	2.088	12,3
14626010	Bad Muskau, Stadt	Insgesamt	314	16,0	85	4,3
14626010	Bad Muskau, Stadt	Von Eigentümer/-in bewohnt	40	5,0	55	6,9
14626010	Bad Muskau, Stadt	Zu Wohnzwecken vermietet	255	26,1	21	2,1
14626010	Bad Muskau, Stadt	Leer stehend	21	11,9	10	5,6
14626020	Beiersdorf	Insgesamt	59	10,8	118	21,6
14626020	Beiersdorf	Von Eigentümer/-in bewohnt	18	4,9	84	22,7
14626020	Beiersdorf	Zu Wohnzwecken vermietet	39	28,7	25	18,4
14626020	Beiersdorf	Leer stehend	3	(9,4)	5	(15,6)
14626030	Bernstadt a. d. Eigen, Stadt	Insgesamt	71	4,3	389	23,5
14626030	Bernstadt a. d. Eigen, Stadt	Von Eigentümer/-in bewohnt	50	4,6	257	23,9
14626030	Bernstadt a. d. Eigen, Stadt	Zu Wohnzwecken vermietet	14	3,2	72	16,6
14626030	Bernstadt a. d. Eigen, Stadt	Leer stehend	3	(2,2)	58	41,7
14626050	Bertsdorf-Hörnitz	Insgesamt	82	8,2	125	12,5
14626050	Bertsdorf-Hörnitz	Von Eigentümer/-in bewohnt	50	6,5	92	11,9
14626050	Bertsdorf-Hörnitz	Zu Wohnzwecken vermietet	21	15,0	10	7,1
14626050	Bertsdorf-Hörnitz	Leer stehend	8	(12,3)	18	27,7
14626060	Boxberg/O.L.	Insgesamt	122	5,5	225	10,2
14626060	Boxberg/O.L.	Von Eigentümer/-in bewohnt	88	6,3	170	12,2
14626060	Boxberg/O.L.	Zu Wohnzwecken vermietet	20	3,6	29	5,2
14626060	Boxberg/O.L.	Leer stehend	6	(2,6)	23	10,1
14626070	Dürrhennersdorf	Insgesamt	26	5,4	86	17,8
14626070	Dürrhennersdorf	Von Eigentümer/-in bewohnt	13	4,4	64	21,7
14626070	Dürrhennersdorf	Zu Wohnzwecken vermietet	13	9,8	9	(6,8)
14626070	Dürrhennersdorf	Leer stehend	-	-	10	18,9
14626085	Ebersbach-Neugersdorf, Stadt	Insgesamt	567	7,9	637	8,8
14626085	Ebersbach-Neugersdorf, Stadt	Von Eigentümer/-in bewohnt	279	10,1	350	12,6
14626085	Ebersbach-Neugersdorf, Stadt	Zu Wohnzwecken vermietet	200	6,1	104	3,2
14626085	Ebersbach-Neugersdorf, Stadt	Leer stehend	89	8,1	173	15,7
14626100	Gablenz	Insgesamt	52	7,1	43	5,8
14626100	Gablenz	Von Eigentümer/-in bewohnt	37	6,4	41	7,1
14626100	Gablenz	Zu Wohnzwecken vermietet	12	9,7	4	(3,2)
14626100	Gablenz	Leer stehend	-	-	-	-
14626110	Görlitz, Stadt	Insgesamt	3.051	8,7	677	1,9
14626110	Görlitz, Stadt	Von Eigentümer/-in bewohnt	585	11,6	161	3,2
14626110	Görlitz, Stadt	Zu Wohnzwecken vermietet	2.064	8,1	286	1,1
14626110	Görlitz, Stadt	Leer stehend	395	8,6	231	5,1
14626120	Groß Düben	Insgesamt	24	4,9	12	2,5
14626120	Groß Düben	Von Eigentümer/-in bewohnt	24	6,3	12	3,1
14626120	Groß Düben	Zu Wohnzwecken vermietet	3	(4,4)	-	-
14626120	Groß Düben	Leer stehend	-	-	-	-
14626140	Großschönau	Insgesamt	258	8,8	254	8,6
14626140	Großschönau	Von Eigentümer/-in bewohnt	137	9,4	159	11,0
14626140	Großschönau	Zu Wohnzwecken vermietet	83	7,2	49	4,3
14626140	Großschönau	Leer stehend	24	7,6	45	14,2
14626150	Großschweidnitz	Insgesamt	53	9,3	36	6,3
14626150	Großschweidnitz	Von Eigentümer/-in bewohnt	35	10,0	17	4,9
14626150	Großschweidnitz	Zu Wohnzwecken vermietet	20	11,2	5	(2,8)
14626150	Großschweidnitz	Leer stehend	-	-	10	26,3
14626160	Hähnichen	Insgesamt	43	7,7	94	16,7
14626160	Hähnichen	Von Eigentümer/-in bewohnt	31	6,8	78	17,2
14626160	Hähnichen	Zu Wohnzwecken vermietet	5	(8,2)	6	(9,8)
14626160	Hähnichen	Leer stehend	3	(9,4)	12	37,5
14626170	Hainewalde	Insgesamt	50	6,6	126	16,6
14626170	Hainewalde	Von Eigentümer/-in bewohnt	35	6,4	101	18,6
14626170	Hainewalde	Zu Wohnzwecken vermietet	18	10,7	15	8,9
14626170	Hainewalde	Leer stehend	-	-	7	(18,4)
14626180	Herrnhut, Stadt	Insgesamt	258	9,3	587	21,3
14626180	Herrnhut, Stadt	Von Eigentümer/-in bewohnt	116	7,0	402	24,4
14626180	Herrnhut, Stadt	Zu Wohnzwecken vermietet	130	15,1	119	13,8
14626180	Herrnhut, Stadt	Leer stehend	12	5,3	63	27,6
14626190	Hohendubrau	Insgesamt	54	6,1	144	16,3
14626190	Hohendubrau	Von Eigentümer/-in bewohnt	40	6,0	115	17,3
14626190	Hohendubrau	Zu Wohnzwecken vermietet	12	7,4	21	13,0
14626190	Hohendubrau	Leer stehend	3	(5,9)	9	(17,6)
14626200	Horka	Insgesamt	54	6,8	107	13,4
14626200	Horka	Von Eigentümer/-in bewohnt	29	4,7	69	11,1
14626200	Horka	Zu Wohnzwecken vermietet	18	16,4	18	16,4
14626200	Horka	Leer stehend	-	-	17	31,5
14626210	Jonsdorf, Kurort	Insgesamt	28	3,9	46	6,4
14626210	Jonsdorf, Kurort	Von Eigentümer/-in bewohnt	24	4,9	32	6,5
14626210	Jonsdorf, Kurort	Zu Wohnzwecken vermietet	4	(2,3)	10	5,8
14626210	Jonsdorf, Kurort	Leer stehend	-	-	3	(8,3)
14626230	Kodersdorf	Insgesamt	94	8,4	92	8,2
14626230	Kodersdorf	Von Eigentümer/-in bewohnt	36	5,2	60	8,6
14626230	Kodersdorf	Zu Wohnzwecken vermietet	45	13,8	14	4,3
14626230	Kodersdorf	Leer stehend	10	11,1	16	17,8
14626240	Königshain	Insgesamt	36	6,8	65	12,3
14626240	Königshain	Von Eigentümer/-in bewohnt	21	5,6	43	11,5
14626240	Königshain	Zu Wohnzwecken vermietet	18	14,9	11	9,1
14626240	Königshain	Leer stehend	-	-	9	(29,0)
14626245	Kottmar	Insgesamt	310	8,5	738	20,2
14626245	Kottmar	Von Eigentümer/-in bewohnt	188	7,6	537	21,6
14626245	Kottmar	Zu Wohnzwecken vermietet	88	11,3	101	13,0
14626245	Kottmar	Leer stehend	32	8,7	88	23,9

AGS	Kreisfreie Stadt Landkreis Gemeinde Land	Art der Wohnungsnutzung	Insgesamt absolut	Insgesamt in %	Fernheizung (Fernwärme) absolut	Fernheizung (Fernwärme) in %	Blockheizung absolut	Blockheizung in %	Zentral- heizung absolut	Zentral- heizung in %
14626250	Krauschwitz i.d. O.L.	Insgesamt	1.633	100	67	4,1	114	7,0	1.197	73,3
14626250	Krauschwitz i.d. O.L.	Von Eigentümer/-in bewohnt	1.076	100	31	2,9	17	1,6	844	78,4
14626250	Krauschwitz i.d. O.L.	Zu Wohnzwecken vermietet	410	100	33	8,0	82	20,0	265	64,6
14626250	Krauschwitz i.d. O.L.	Leer stehend	135	100	4	(3,0)	13	9,6	77	57,0
14626260	Kreba-Neudorf	Insgesamt	446	100	12	2,7	5	(1,1)	316	70,9
14626260	Kreba-Neudorf	Von Eigentümer/-in bewohnt	335	100	8	(2,4)	5	(1,5)	231	69,0
14626260	Kreba-Neudorf	Zu Wohnzwecken vermietet	79	100	-	-	-	-	70	92,1
14626260	Kreba-Neudorf	Leer stehend	28	100	-	-	-	-	17	68,0
14626270	Lawalde	Insgesamt	804	100	-	-	10	1,2	606	75,4
14626270	Lawalde	Von Eigentümer/-in bewohnt	642	100	-	-	6	(0,9)	486	75,7
14626270	Lawalde	Zu Wohnzwecken vermietet	127	100	-	-	10	7,9	98	77,2
14626270	Lawalde	Leer stehend	30	100	-	-	-	-	19	59,4
14626280	Leutersdorf	Insgesamt	1.789	100	30	1,7	16	0,9	1.349	75,4
14626280	Leutersdorf	Von Eigentümer/-in bewohnt	1.146	100	18	1,6	14	1,2	883	77,1
14626280	Leutersdorf	Zu Wohnzwecken vermietet	499	100	15	3,0	-	-	372	74,5
14626280	Leutersdorf	Leer stehend	123	100	-	-	-	-	79	64,2
14626290	Löbau, Stadt	Insgesamt	8.735	100	2.700	30,9	90	1,0	4.766	54,6
14626290	Löbau, Stadt	Von Eigentümer/-in bewohnt	2.446	100	86	3,5	31	1,3	1.882	76,9
14626290	Löbau, Stadt	Zu Wohnzwecken vermietet	5.108	100	2.132	41,7	51	1,0	2.501	49,0
14626290	Löbau, Stadt	Leer stehend	1.146	100	480	41,9	7	(0,6)	363	31,7
14626300	Markersdorf	Insgesamt	1.784	100	19	1,1	35	2,0	1.443	80,9
14626300	Markersdorf	Von Eigentümer/-in bewohnt	1.309	100	14	1,1	27	2,1	1.056	80,7
14626300	Markersdorf	Zu Wohnzwecken vermietet	375	100	3	(0,8)	3	(0,8)	322	85,9
14626300	Markersdorf	Leer stehend	92	100	-	-	3	(3,3)	59	64,1
14626310	Mittelherwigsdorf	Insgesamt	1.716	100	23	1,3	15	0,9	1.313	76,5
14626310	Mittelherwigsdorf	Von Eigentümer/-in bewohnt	1.211	100	19	1,6	5	(0,4)	915	75,6
14626310	Mittelherwigsdorf	Zu Wohnzwecken vermietet	361	100	-	-	6	(1,7)	307	85,0
14626310	Mittelherwigsdorf	Leer stehend	114	100	-	-	-	-	74	64,9
14626320	Mücka	Insgesamt	484	100	10	2,1	4	(0,8)	327	67,6
14626320	Mücka	Von Eigentümer/-in bewohnt	353	100	-	-	4	(1,1)	254	72,0
14626320	Mücka	Zu Wohnzwecken vermietet	68	100	8	(11,8)	-	-	51	75,0
14626320	Mücka	Leer stehend	31	100	3	(9,7)	-	-	22	66,7
14626330	Neißeau	Insgesamt	793	100	17	2,1	12	1,5	600	75,7
14626330	Neißeau	Von Eigentümer/-in bewohnt	584	100	9	(1,5)	13	2,2	482	82,5
14626330	Neißeau	Zu Wohnzwecken vermietet	156	100	9	(5,8)	3	(1,9)	94	60,3
14626330	Neißeau	Leer stehend	47	100	-	-	3	(6,4)	26	55,3
14626350	Neusalza-Spremberg, Stadt	Insgesamt	1.615	100	34	2,1	13	0,8	1.137	70,4
14626350	Neusalza-Spremberg, Stadt	Von Eigentümer/-in bewohnt	1.023	100	25	2,4	10	1,0	728	71,2
14626350	Neusalza-Spremberg, Stadt	Zu Wohnzwecken vermietet	439	100	8	(1,8)	-	-	316	72,0
14626350	Neusalza-Spremberg, Stadt	Leer stehend	126	100	-	-	-	-	74	58,7
14626370	Niesky, Stadt	Insgesamt	5.061	100	1.872	37,0	171	3,4	2.238	44,2
14626370	Niesky, Stadt	Von Eigentümer/-in bewohnt	2.254	100	163	7,2	31	1,4	1.661	73,7
14626370	Niesky, Stadt	Zu Wohnzwecken vermietet	2.390	100	1.583	66,2	133	5,6	420	17,6
14626370	Niesky, Stadt	Leer stehend	406	100	121	29,8	5	(1,2)	144	35,5
14626390	Oderwitz	Insgesamt	2.490	100	56	2,2	8	(0,3)	1.732	69,6
14626390	Oderwitz	Von Eigentümer/-in bewohnt	1.522	100	29	1,9	7	(0,5)	1.119	73,5
14626390	Oderwitz	Zu Wohnzwecken vermietet	739	100	5	(0,7)	3	(0,4)	483	65,4
14626390	Oderwitz	Leer stehend	209	100	21	10,0	3	(1,4)	117	56,0
14626400	Olbersdorf	Insgesamt	2.870	100	1.444	50,3	22	0,8	1.147	40,0
14626400	Olbersdorf	Von Eigentümer/-in bewohnt	898	100	46	5,1	11	1,2	721	80,3
14626400	Olbersdorf	Zu Wohnzwecken vermietet	1.514	100	1.053	69,6	8	(0,5)	346	22,9
14626400	Olbersdorf	Leer stehend	442	100	345	78,1	3	(0,7)	64	14,5
14626410	Oppach	Insgesamt	1.228	100	17	1,4	72	5,9	830	67,6
14626410	Oppach	Von Eigentümer/-in bewohnt	663	100	5	(0,8)	12	1,8	477	71,9
14626410	Oppach	Zu Wohnzwecken vermietet	427	100	7	(1,6)	59	13,8	270	63,2
14626410	Oppach	Leer stehend	123	100	3	(2,4)	-	-	73	59,3
14626420	Ostritz, Stadt	Insgesamt	1.244	100	579	46,5	3	(0,2)	396	31,8
14626420	Ostritz, Stadt	Von Eigentümer/-in bewohnt	631	100	216	34,2	3	(0,5)	278	44,1
14626420	Ostritz, Stadt	Zu Wohnzwecken vermietet	395	100	267	67,6	-	-	78	19,7
14626420	Ostritz, Stadt	Leer stehend	215	100	94	43,7	-	-	37	17,2
14626430	Oybin	Insgesamt	748	100	14	1,9	4	(0,5)	628	84,0
14626430	Oybin	Von Eigentümer/-in bewohnt	462	100	11	2,4	3	(0,6)	390	84,4
14626430	Oybin	Zu Wohnzwecken vermietet	167	100	3	(1,8)	-	-	156	94,0
14626430	Oybin	Leer stehend	95	100	3	(3,2)	-	-	66	69,5
14626440	Quitzdorf am See	Insgesamt	606	100	23	3,8	22	3,6	436	71,9
14626440	Quitzdorf am See	Von Eigentümer/-in bewohnt	444	100	8	(1,8)	8	(1,8)	325	73,2
14626440	Quitzdorf am See	Zu Wohnzwecken vermietet	104	100	14	13,5	10	9,6	73	70,2
14626440	Quitzdorf am See	Leer stehend	55	100	-	-	3	(5,5)	36	65,5
14626450	Reichenbach/O.L., Stadt	Insgesamt	2.505	100	244	9,7	21	0,8	1.675	66,9
14626450	Reichenbach/O.L., Stadt	Von Eigentümer/-in bewohnt	1.283	100	20	1,6	13	1,0	990	77,2
14626450	Reichenbach/O.L., Stadt	Zu Wohnzwecken vermietet	981	100	209	21,3	9	(0,9)	528	53,8
14626450	Reichenbach/O.L., Stadt	Leer stehend	227	100	13	5,7	3	(1,3)	145	63,9
14626460	Rietschen	Insgesamt	1.300	100	60	4,6	122	9,4	815	62,7
14626460	Rietschen	Von Eigentümer/-in bewohnt	785	100	34	4,3	16	2,0	568	72,4
14626460	Rietschen	Zu Wohnzwecken vermietet	405	100	18	4,4	97	24,0	196	48,4
14626460	Rietschen	Leer stehend	103	100	3	(2,9)	4	(3,9)	48	46,6
14626470	Rosenbach	Insgesamt	710	100	42	5,9	4	(0,6)	470	66,2
14626470	Rosenbach	Von Eigentümer/-in bewohnt	504	100	-	-	4	(0,8)	377	74,8
14626470	Rosenbach	Zu Wohnzwecken vermietet	170	100	42	24,7	-	-	80	47,1
14626470	Rosenbach	Leer stehend	30	100	-	-	-	-	13	43,3
14626480	Rothenburg/O.L., Stadt	Insgesamt	2.255	100	481	21,3	33	1,5	1.384	61,4
14626480	Rothenburg/O.L., Stadt	Von Eigentümer/-in bewohnt	1.231	100	92	7,5	14	1,1	928	75,4
14626480	Rothenburg/O.L., Stadt	Zu Wohnzwecken vermietet	788	100	307	39,0	17	2,2	352	44,7
14626480	Rothenburg/O.L., Stadt	Leer stehend	215	100	86	40,0	-	-	86	40,0
14626490	Schleife	Insgesamt	1.305	100	76	5,8	55	4,2	961	73,6
14626490	Schleife	Von Eigentümer/-in bewohnt	828	100	45	5,4	9	(1,1)	694	83,8
14626490	Schleife	Zu Wohnzwecken vermietet	367	100	24	6,5	45	12,3	204	55,6
14626490	Schleife	Leer stehend	94	100	8	(8,5)	-	-	55	58,5
14626500	Schönau-Berzdorf a. d. Eigen	Insgesamt	737	100	43	5,8	5	(0,7)	584	79,2
14626500	Schönau-Berzdorf a. d. Eigen	Von Eigentümer/-in bewohnt	425	100	26	6,1	5	(1,2)	317	74,6
14626500	Schönau-Berzdorf a. d. Eigen	Zu Wohnzwecken vermietet	269	100	14	5,2	-	-	237	88,1
14626500	Schönau-Berzdorf a. d. Eigen	Leer stehend	44	100	4	(9,1)	-	-	28	63,6
14626510	Schönbach	Insgesamt	515	100	-	-	4	(0,8)	353	68,5
14626510	Schönbach	Von Eigentümer/-in bewohnt	400	100	-	-	4	(1,0)	280	70,0
14626510	Schönbach	Zu Wohnzwecken vermietet	72	100	-	-	-	-	44	61,1
14626510	Schönbach	Leer stehend	40	100	-	-	-	-	26	65,0
14626520	Schöpstal	Insgesamt	1.089	100	38	3,5	6	(0,6)	854	78,4
14626520	Schöpstal	Von Eigentümer/-in bewohnt	794	100	33	4,2	6	(0,8)	630	79,3
14626520	Schöpstal	Zu Wohnzwecken vermietet	241	100	7	(2,9)	-	-	192	79,7
14626520	Schöpstal	Leer stehend	44	100	3	(6,8)	-	-	31	70,5

AGS	Kreisfreie Stadt Landkreis Gemeinde Land	Art der Wohnungsnutzung	Etagen- heizung absolut	Etagen- heizung in %	Einzel- /Mehrraumöfen (auch Nachtspeicher- heizung) absolut	Einzel- /Mehrraumöfen (auch Nachtspeicher- heizung) in %
14626250	Krauschwitz i.d. O.L.	Insgesamt	105	6,4	156	9,6
14626250	Krauschwitz i.d. O.L.	Von Eigentümer/-in bewohnt	66	6,1	114	10,6
14626250	Krauschwitz i.d. O.L.	Zu Wohnzwecken vermietet	21	5,1	9	(2,2)
14626250	Krauschwitz i.d. O.L.	Leer stehend	7	(5,2)	28	20,7
14626260	Kreba-Neudorf	Insgesamt	37	8,3	75	16,8
14626260	Kreba-Neudorf	Von Eigentümer/-in bewohnt	32	9,6	59	17,6
14626260	Kreba-Neudorf	Zu Wohnzwecken vermietet	-	-	6	(7,6)
14626260	Kreba-Neudorf	Leer stehend	3	(10,7)	3	(10,7)
14626270	Lawalde	Insgesamt	32	4,0	148	18,4
14626270	Lawalde	Von Eigentümer/-in bewohnt	31	4,8	120	18,7
14626270	Lawalde	Zu Wohnzwecken vermietet	-	-	18	14,2
14626270	Lawalde	Leer stehend	-	-	8	(26,7)
14626280	Leutersdorf	Insgesamt	167	9,3	215	12,0
14626280	Leutersdorf	Von Eigentümer/-in bewohnt	89	7,8	142	12,4
14626280	Leutersdorf	Zu Wohnzwecken vermietet	60	12,0	47	9,4
14626280	Leutersdorf	Leer stehend	18	14,6	25	20,3
14626290	Löbau, Stadt	Insgesamt	584	6,7	389	4,5
14626290	Löbau, Stadt	Von Eigentümer/-in bewohnt	185	7,6	263	10,8
14626290	Löbau, Stadt	Zu Wohnzwecken vermietet	318	6,2	67	1,3
14626290	Löbau, Stadt	Leer stehend	82	7,2	53	4,6
14626300	Markersdorf	Insgesamt	85	4,8	195	10,9
14626300	Markersdorf	Von Eigentümer/-in bewohnt	70	5,3	144	11,0
14626300	Markersdorf	Zu Wohnzwecken vermietet	13	3,5	30	8,0
14626300	Markersdorf	Leer stehend	3	(3,3)	27	29,3
14626310	Mittelherwigsdorf	Insgesamt	73	4,3	298	17,4
14626310	Mittelherwigsdorf	Von Eigentümer/-in bewohnt	51	4,2	224	18,5
14626310	Mittelherwigsdorf	Zu Wohnzwecken vermietet	13	3,6	32	8,9
14626310	Mittelherwigsdorf	Leer stehend	5	(4,4)	33	28,9
14626320	Mücka	Insgesamt	24	5,0	114	23,6
14626320	Mücka	Von Eigentümer/-in bewohnt	16	4,5	81	22,9
14626320	Mücka	Zu Wohnzwecken vermietet	10	14,7	11	16,2
14626320	Mücka	Leer stehend	-	-	3	(9,7)
14626330	Neißeau	Insgesamt	41	5,2	119	15,0
14626330	Neißeau	Von Eigentümer/-in bewohnt	34	5,8	51	8,7
14626330	Neißeau	Zu Wohnzwecken vermietet	9	(5,8)	46	29,5
14626330	Neißeau	Leer stehend	-	-	24	51,1
14626350	Neusalza-Spremberg, Stadt	Insgesamt	142	8,8	265	16,4
14626350	Neusalza-Spremberg, Stadt	Von Eigentümer/-in bewohnt	71	6,9	184	18,0
14626350	Neusalza-Spremberg, Stadt	Zu Wohnzwecken vermietet	55	12,5	54	12,3
14626350	Neusalza-Spremberg, Stadt	Leer stehend	13	10,3	21	16,7
14626370	Niesky, Stadt	Insgesamt	457	9,0	307	6,1
14626370	Niesky, Stadt	Von Eigentümer/-in bewohnt	199	8,8	200	8,9
14626370	Niesky, Stadt	Zu Wohnzwecken vermietet	200	8,4	52	2,2
14626370	Niesky, Stadt	Leer stehend	58	14,3	56	13,8
14626390	Oderwitz	Insgesamt	365	14,7	320	12,9
14626390	Oderwitz	Von Eigentümer/-in bewohnt	129	8,5	239	15,7
14626390	Oderwitz	Zu Wohnzwecken vermietet	198	26,8	48	6,5
14626390	Oderwitz	Leer stehend	36	17,2	30	14,4
14626400	Olbersdorf	Insgesamt	148	5,2	107	3,7
14626400	Olbersdorf	Von Eigentümer/-in bewohnt	58	6,5	61	6,8
14626400	Olbersdorf	Zu Wohnzwecken vermietet	82	5,4	24	1,6
14626400	Olbersdorf	Leer stehend	11	2,5	20	4,5
14626410	Oppach	Insgesamt	135	11,0	170	13,8
14626410	Oppach	Von Eigentümer/-in bewohnt	54	8,1	113	17,0
14626410	Oppach	Zu Wohnzwecken vermietet	76	17,8	12	2,8
14626410	Oppach	Leer stehend	5	(4,1)	34	27,6
14626420	Ostritz, Stadt	Insgesamt	26	2,1	196	15,8
14626420	Ostritz, Stadt	Von Eigentümer/-in bewohnt	20	3,2	118	18,7
14626420	Ostritz, Stadt	Zu Wohnzwecken vermietet	-	-	44	11,1
14626420	Ostritz, Stadt	Leer stehend	-	-	35	16,3
14626430	Oybin	Insgesamt	35	4,7	68	9,1
14626430	Oybin	Von Eigentümer/-in bewohnt	21	4,5	39	8,4
14626430	Oybin	Zu Wohnzwecken vermietet	5	(3,0)	5	(3,0)
14626430	Oybin	Leer stehend	10	10,5	17	17,9
14626440	Quitzdorf am See	Insgesamt	27	4,5	100	16,5
14626440	Quitzdorf am See	Von Eigentümer/-in bewohnt	22	5,0	78	17,6
14626440	Quitzdorf am See	Zu Wohnzwecken vermietet	3	(2,9)	8	(7,7)
14626440	Quitzdorf am See	Leer stehend	-	-	13	23,6
14626450	Reichenbach/O.L., Stadt	Insgesamt	247	9,9	295	11,8
14626450	Reichenbach/O.L., Stadt	Von Eigentümer/-in bewohnt	74	5,8	182	14,2
14626450	Reichenbach/O.L., Stadt	Zu Wohnzwecken vermietet	161	16,4	70	7,1
14626450	Reichenbach/O.L., Stadt	Leer stehend	12	5,3	37	16,3
14626460	Rietschen	Insgesamt	106	8,2	191	14,7
14626460	Rietschen	Von Eigentümer/-in bewohnt	52	6,6	111	14,1
14626460	Rietschen	Zu Wohnzwecken vermietet	53	13,1	36	8,9
14626460	Rietschen	Leer stehend	3	(2,9)	38	36,9
14626470	Rosenbach	Insgesamt	33	4,6	160	22,5
14626470	Rosenbach	Von Eigentümer/-in bewohnt	26	5,2	103	20,4
14626470	Rosenbach	Zu Wohnzwecken vermietet	7	(4,1)	41	24,1
14626470	Rosenbach	Leer stehend	-	-	16	53,3
14626480	Rothenburg/O.L., Stadt	Insgesamt	152	6,7	201	8,9
14626480	Rothenburg/O.L., Stadt	Von Eigentümer/-in bewohnt	55	4,5	144	11,7
14626480	Rothenburg/O.L., Stadt	Zu Wohnzwecken vermietet	78	9,9	33	4,2
14626480	Rothenburg/O.L., Stadt	Leer stehend	15	7,0	25	11,6
14626490	Schleife	Insgesamt	40	3,1	158	12,1
14626490	Schleife	Von Eigentümer/-in bewohnt	28	3,4	51	6,2
14626490	Schleife	Zu Wohnzwecken vermietet	9	(2,5)	79	21,5
14626490	Schleife	Leer stehend	3	(3,2)	24	25,5
14626500	Schönau-Berzdorf a. d. Eigen	Insgesamt	29	3,9	79	10,7
14626500	Schönau-Berzdorf a. d. Eigen	Von Eigentümer/-in bewohnt	24	5,6	52	12,2
14626500	Schönau-Berzdorf a. d. Eigen	Zu Wohnzwecken vermietet	9	(3,3)	18	6,7
14626500	Schönau-Berzdorf a. d. Eigen	Leer stehend	-	-	11	25,0
14626510	Schönbach	Insgesamt	17	3,3	140	27,2
14626510	Schönbach	Von Eigentümer/-in bewohnt	17	4,3	102	25,5
14626510	Schönbach	Zu Wohnzwecken vermietet	-	-	26	36,1
14626510	Schönbach	Leer stehend	-	-	17	42,5
14626520	Schöpstal	Insgesamt	56	5,1	134	12,3
14626520	Schöpstal	Von Eigentümer/-in bewohnt	41	5,2	91	11,5
14626520	Schöpstal	Zu Wohnzwecken vermietet	14	5,8	29	12,0
14626520	Schöpstal	Leer stehend	-	-	10	22,7

AGS	Kreisfreie Stadt Landkreis Gemeinde Land	Art der Wohnungsnutzung	Insgesamt absolut	Insgesamt in %	Fernheizung (Fernwärme) absolut	Fernheizung (Fernwärme) in %	Blockheizung absolut	Blockheizung in %	Zentral- heizung absolut	Zentral- heizung in %
14626530	Seifhennersdorf, Stadt	Insgesamt	2.130	100	54	2,5	183	8,6	1.399	65,7
14626530	Seifhennersdorf, Stadt	Von Eigentümer/-in bewohnt	1.025	100	22	2,1	6	(0,6)	732	71,4
14626530	Seifhennersdorf, Stadt	Zu Wohnzwecken vermietet	812	100	25	3,1	158	19,5	489	60,2
14626530	Seifhennersdorf, Stadt	Leer stehend	261	100	6	(2,3)	19	7,3	157	60,2
14626560	Trebendorf	Insgesamt	364	100	21	5,8	7	(1,9)	284	78,0
14626560	Trebendorf	Von Eigentümer/-in bewohnt	287	100	20	7,0	7	(2,4)	225	78,4
14626560	Trebendorf	Zu Wohnzwecken vermietet	39	100	3	(7,7)	-	-	32	82,1
14626560	Trebendorf	Leer stehend	36	100	-	-	-	-	32	80,0
14626570	Vierkirchen	Insgesamt	773	100	10	1,3	6	(0,8)	623	80,6
14626570	Vierkirchen	Von Eigentümer/-in bewohnt	575	100	10	1,7	3	(0,5)	479	83,3
14626570	Vierkirchen	Zu Wohnzwecken vermietet	139	100	-	-	-	-	105	75,5
14626570	Vierkirchen	Leer stehend	54	100	-	-	-	-	35	64,8
14626580	Waldhufen	Insgesamt	1.146	100	-	-	26	2,3	894	78,0
14626580	Waldhufen	Von Eigentümer/-in bewohnt	815	100	-	-	24	2,9	657	80,6
14626580	Waldhufen	Zu Wohnzwecken vermietet	220	100	-	-	-	-	169	76,8
14626580	Waldhufen	Leer stehend	101	100	-	-	-	-	58	57,4
14626590	Weißkeißel	Insgesamt	600	100	34	5,7	7	(1,2)	452	75,3
14626590	Weißkeißel	Von Eigentümer/-in bewohnt	444	100	26	5,9	7	(1,6)	348	78,4
14626590	Weißkeißel	Zu Wohnzwecken vermietet	96	100	-	-	-	-	71	74,0
14626590	Weißkeißel	Leer stehend	45	100	11	24,4	-	-	24	53,3
14626600	Weißwasser/O.L., Stadt	Insgesamt	10.123	100	5.736	56,7	115	1,1	3.661	36,2
14626600	Weißwasser/O.L., Stadt	Von Eigentümer/-in bewohnt	1.727	100	143	8,3	32	1,9	1.315	76,1
14626600	Weißwasser/O.L., Stadt	Zu Wohnzwecken vermietet	6.799	100	4.555	67,0	66	1,0	1.943	28,6
14626600	Weißwasser/O.L., Stadt	Leer stehend	1.562	100	1.037	66,4	24	1,5	389	24,9
14626610	Zittau, Stadt	Insgesamt	16.848	100	3.542	21,0	60	0,4	9.991	59,3
14626610	Zittau, Stadt	Von Eigentümer/-in bewohnt	3.366	100	151	4,5	33	1,0	2.320	68,9
14626610	Zittau, Stadt	Zu Wohnzwecken vermietet	10.400	100	2.678	25,8	21	0,2	6.315	60,7
14626610	Zittau, Stadt	Leer stehend	2.995	100	708	23,6	6	(0,2)	1.309	43,7
14627	Meißen	Insgesamt	130.303	100	29.570	22,7	3.141	2,4	83.869	64,4
14627	Meißen	Von Eigentümer/-in bewohnt	51.574	100	2.998	5,8	799	1,5	40.379	78,3
14627	Meißen	Zu Wohnzwecken vermietet	67.429	100	22.994	34,1	2.172	3,2	37.813	56,1
14627	Meißen	Leer stehend	10.712	100	3.574	33,4	160	1,5	5.212	48,7
14627010	Coswig, Stadt	Insgesamt	11.657	100	5.980	51,3	212	1,8	4.873	41,8
14627010	Coswig, Stadt	Von Eigentümer/-in bewohnt	3.067	100	371	12,1	32	1,0	2.315	75,5
14627010	Coswig, Stadt	Zu Wohnzwecken vermietet	7.676	100	5.019	65,4	175	2,3	2.308	30,1
14627010	Coswig, Stadt	Leer stehend	897	100	589	65,7	5	(0,6)	237	26,4
14627020	Diera-Zehren	Insgesamt	1.640	100	58	3,5	28	1,7	1.299	79,2
14627020	Diera-Zehren	Von Eigentümer/-in bewohnt	1.100	100	18	1,6	19	1,7	890	80,9
14627020	Diera-Zehren	Zu Wohnzwecken vermietet	389	100	35	9,0	8	(2,1)	307	78,9
14627020	Diera-Zehren	Leer stehend	134	100	11	8,2	-	-	92	68,7
14627030	Ebersbach	Insgesamt	1.972	100	38	1,9	31	1,6	1.658	84,1
14627030	Ebersbach	Von Eigentümer/-in bewohnt	1.339	100	35	2,6	28	2,1	1.123	83,9
14627030	Ebersbach	Zu Wohnzwecken vermietet	504	100	4	(0,8)	-	-	437	86,7
14627030	Ebersbach	Leer stehend	121	100	3	(2,5)	-	-	87	71,9
14627040	Glaubitz	Insgesamt	807	100	28	3,5	15	1,9	656	81,3
14627040	Glaubitz	Von Eigentümer/-in bewohnt	609	100	23	3,8	13	2,1	489	80,3
14627040	Glaubitz	Zu Wohnzwecken vermietet	156	100	3	(1,9)	4	(2,6)	136	87,2
14627040	Glaubitz	Leer stehend	42	100	-	-	-	-	25	59,5
14627050	Gröditz, Stadt	Insgesamt	4.270	100	2.446	57,3	31	0,7	1.580	37,0
14627050	Gröditz, Stadt	Von Eigentümer/-in bewohnt	1.191	100	136	11,4	29	2,4	887	74,5
14627050	Gröditz, Stadt	Zu Wohnzwecken vermietet	2.439	100	1.800	73,8	4	(0,2)	584	23,9
14627050	Gröditz, Stadt	Leer stehend	631	100	513	81,3	3	(0,5)	104	16,5
14627060	Großenhain, Stadt	Insgesamt	10.387	100	3.097	29,8	164	1,6	5.856	56,4
14627060	Großenhain, Stadt	Von Eigentümer/-in bewohnt	3.689	100	183	5,0	62	1,7	2.822	76,5
14627060	Großenhain, Stadt	Zu Wohnzwecken vermietet	5.376	100	2.326	43,3	96	1,8	2.510	46,7
14627060	Großenhain, Stadt	Leer stehend	1.293	100	586	45,3	7	(0,5)	499	38,6
14627070	Hirschstein	Insgesamt	923	100	4	(0,4)	19	2,1	693	75,1
14627070	Hirschstein	Von Eigentümer/-in bewohnt	651	100	3	(0,5)	16	2,5	490	75,3
14627070	Hirschstein	Zu Wohnzwecken vermietet	211	100	-	-	3	(1,4)	162	76,8
14627070	Hirschstein	Leer stehend	50	100	-	-	-	-	34	68,0
14627080	Käbschütztal	Insgesamt	1.334	100	31	2,3	16	1,2	1.000	75,0
14627080	Käbschütztal	Von Eigentümer/-in bewohnt	802	100	6	(0,7)	13	1,6	584	72,8
14627080	Käbschütztal	Zu Wohnzwecken vermietet	403	100	23	5,7	-	-	336	83,4
14627080	Käbschütztal	Leer stehend	121	100	-	-	-	-	73	60,3
14627100	Klipphausen	Insgesamt	4.801	100	174	3,6	119	2,5	3.801	79,2
14627100	Klipphausen	Von Eigentümer/-in bewohnt	2.989	100	87	2,9	45	1,5	2.401	80,3
14627100	Klipphausen	Zu Wohnzwecken vermietet	1.489	100	78	5,2	63	4,2	1.195	80,3
14627100	Klipphausen	Leer stehend	289	100	8	(2,8)	8	(2,8)	181	62,6
14627110	Lampertswalde	Insgesamt	1.164	100	9	(0,8)	19	1,6	902	77,5
14627110	Lampertswalde	Von Eigentümer/-in bewohnt	875	100	9	(1,0)	16	1,8	671	76,7
14627110	Lampertswalde	Zu Wohnzwecken vermietet	218	100	-	-	3	(1,4)	183	83,9
14627110	Lampertswalde	Leer stehend	74	100	-	-	3	(4,1)	48	64,9
14627130	Lommatzsch, Stadt	Insgesamt	2.641	100	27	1,0	18	0,7	1.987	75,2
14627130	Lommatzsch, Stadt	Von Eigentümer/-in bewohnt	1.193	100	19	1,6	12	1,0	885	74,2
14627130	Lommatzsch, Stadt	Zu Wohnzwecken vermietet	1.158	100	9	(0,8)	-	-	923	79,7
14627130	Lommatzsch, Stadt	Leer stehend	280	100	-	-	4	(1,4)	165	58,9
14627140	Meißen, Stadt	Insgesamt	17.134	100	6.659	38,9	98	0,6	9.085	53,0
14627140	Meißen, Stadt	Von Eigentümer/-in bewohnt	3.221	100	281	8,7	31	1,0	2.454	76,2
14627140	Meißen, Stadt	Zu Wohnzwecken vermietet	12.601	100	5.915	46,9	53	0,4	5.974	47,4
14627140	Meißen, Stadt	Leer stehend	1.269	100	465	36,6	15	1,2	624	49,2
14627150	Moritzburg	Insgesamt	3.723	100	101	2,7	47	1,3	3.252	87,3
14627150	Moritzburg	Von Eigentümer/-in bewohnt	2.458	100	57	2,3	34	1,4	2.134	86,8
14627150	Moritzburg	Zu Wohnzwecken vermietet	1.080	100	34	3,1	8	(0,7)	994	92,0
14627150	Moritzburg	Leer stehend	156	100	3	(1,9)	6	(3,8)	114	73,1
14627170	Niederau	Insgesamt	1.921	100	38	2,0	42	2,2	1.640	85,4
14627170	Niederau	Von Eigentümer/-in bewohnt	1.164	100	31	2,7	17	1,5	972	83,5
14627170	Niederau	Zu Wohnzwecken vermietet	670	100	3	(0,4)	27	4,0	599	89,4
14627170	Niederau	Leer stehend	74	100	-	-	-	-	56	75,7
14627180	Nossen, Stadt	Insgesamt	5.526	100	95	1,7	56	1,0	4.120	74,6
14627180	Nossen, Stadt	Von Eigentümer/-in bewohnt	2.569	100	32	1,2	33	1,3	1.946	75,7
14627180	Nossen, Stadt	Zu Wohnzwecken vermietet	2.435	100	54	2,2	20	0,8	1.831	75,2
14627180	Nossen, Stadt	Leer stehend	494	100	3	(0,6)	3	(0,6)	323	65,4
14627190	Nünchritz	Insgesamt	2.947	100	170	5,8	824	28,0	1.586	53,8
14627190	Nünchritz	Von Eigentümer/-in bewohnt	1.544	100	69	4,5	103	6,7	1.146	74,2
14627190	Nünchritz	Zu Wohnzwecken vermietet	1.259	100	101	8,0	680	54,0	374	29,7
14627190	Nünchritz	Leer stehend	117	100	3	(2,6)	44	37,6	46	39,3

AGS	Kreisfreie Stadt Landkreis Gemeinde Land	Art der Wohnungsnutzung	Etagen- heizung absolut	Etagen- heizung in %	Einzel- /Mehrraumöfen (auch Nachtspeicher- heizung) absolut	Einzel- /Mehrraumöfen (auch Nachtspeicher- heizung) in %
14626530	Seifhennersdorf, Stadt	Insgesamt	224	10,5	259	12,2
14626530	Seifhennersdorf, Stadt	Von Eigentümer/-in bewohnt	99	9,7	168	16,4
14626530	Seifhennersdorf, Stadt	Zu Wohnzwecken vermietet	98	12,1	46	5,7
14626530	Seifhennersdorf, Stadt	Leer stehend	31	11,9	45	17,2
14626560	Trebendorf	Insgesamt	22	6,0	25	6,9
14626560	Trebendorf	Von Eigentümer/-in bewohnt	21	7,3	16	5,6
14626560	Trebendorf	Zu Wohnzwecken vermietet	3	(7,7)	8	(20,5)
14626560	Trebendorf	Leer stehend	-	-	3	(8,3)
14626570	Vierkirchen	Insgesamt	21	2,7	109	14,1
14626570	Vierkirchen	Von Eigentümer/-in bewohnt	10	1,7	65	11,3
14626570	Vierkirchen	Zu Wohnzwecken vermietet	7	(5,0)	28	20,1
14626570	Vierkirchen	Leer stehend	-	-	16	29,6
14626580	Waldhufen	Insgesamt	26	2,3	201	17,5
14626580	Waldhufen	Von Eigentümer/-in bewohnt	17	2,1	118	14,5
14626580	Waldhufen	Zu Wohnzwecken vermietet	7	(3,2)	39	17,7
14626580	Waldhufen	Leer stehend	3	(3,0)	38	37,6
14626590	Weißkeißel	Insgesamt	68	11,3	36	6,0
14626590	Weißkeißel	Von Eigentümer/-in bewohnt	42	9,5	24	5,4
14626590	Weißkeißel	Zu Wohnzwecken vermietet	20	20,8	5	(5,2)
14626590	Weißkeißel	Leer stehend	4	(8,9)	7	(15,6)
14626600	Weißwasser/O.L., Stadt	Insgesamt	402	4,0	189	1,9
14626600	Weißwasser/O.L., Stadt	Von Eigentümer/-in bewohnt	176	10,2	67	3,9
14626600	Weißwasser/O.L., Stadt	Zu Wohnzwecken vermietet	167	2,5	69	1,0
14626600	Weißwasser/O.L., Stadt	Leer stehend	52	3,3	41	2,6
14626610	Zittau, Stadt	Insgesamt	1.814	10,8	1.351	8,0
14626610	Zittau, Stadt	Von Eigentümer/-in bewohnt	389	11,6	475	14,1
14626610	Zittau, Stadt	Zu Wohnzwecken vermietet	1.052	10,1	324	3,1
14626610	Zittau, Stadt	Leer stehend	359	12,0	535	17,9
14627	Meißen	Insgesamt	7.194	5,5	5.938	4,6
14627	Meißen	Von Eigentümer/-in bewohnt	3.649	7,1	3.721	7,2
14627	Meißen	Zu Wohnzwecken vermietet	2.893	4,3	1.314	1,9
14627	Meißen	Leer stehend	604	5,6	851	7,9
14627010	Coswig, Stadt	Insgesamt	404	3,5	170	1,5
14627010	Coswig, Stadt	Von Eigentümer/-in bewohnt	230	7,5	115	3,7
14627010	Coswig, Stadt	Zu Wohnzwecken vermietet	138	1,8	35	0,5
14627010	Coswig, Stadt	Leer stehend	32	3,6	19	2,1
14627020	Diera-Zehren	Insgesamt	87	5,3	164	10,0
14627020	Diera-Zehren	Von Eigentümer/-in bewohnt	65	5,9	111	10,1
14627020	Diera-Zehren	Zu Wohnzwecken vermietet	18	4,6	23	5,9
14627020	Diera-Zehren	Leer stehend	3	(2,2)	27	20,1
14627030	Ebersbach	Insgesamt	79	4,0	170	8,6
14627030	Ebersbach	Von Eigentümer/-in bewohnt	58	4,3	97	7,2
14627030	Ebersbach	Zu Wohnzwecken vermietet	13	2,6	43	8,5
14627030	Ebersbach	Leer stehend	-	-	26	21,5
14627040	Glaubitz	Insgesamt	55	6,8	51	6,3
14627040	Glaubitz	Von Eigentümer/-in bewohnt	43	7,1	39	6,4
14627040	Glaubitz	Zu Wohnzwecken vermietet	6	(3,8)	5	(3,2)
14627040	Glaubitz	Leer stehend	3	(7,1)	7	(16,7)
14627050	Gröditz, Stadt	Insgesamt	101	2,4	107	2,5
14627050	Gröditz, Stadt	Von Eigentümer/-in bewohnt	67	5,6	76	6,4
14627050	Gröditz, Stadt	Zu Wohnzwecken vermietet	35	1,4	13	0,5
14627050	Gröditz, Stadt	Leer stehend	3	(0,5)	10	1,6
14627060	Großenhain, Stadt	Insgesamt	743	7,2	479	4,6
14627060	Großenhain, Stadt	Von Eigentümer/-in bewohnt	321	8,7	306	8,3
14627060	Großenhain, Stadt	Zu Wohnzwecken vermietet	324	6,0	104	1,9
14627060	Großenhain, Stadt	Leer stehend	92	7,1	65	5,0
14627070	Hirschstein	Insgesamt	49	5,3	155	16,8
14627070	Hirschstein	Von Eigentümer/-in bewohnt	38	5,8	103	15,8
14627070	Hirschstein	Zu Wohnzwecken vermietet	14	6,6	31	14,7
14627070	Hirschstein	Leer stehend	-	-	16	32,0
14627080	Käbschütztal	Insgesamt	83	6,2	199	14,9
14627080	Käbschütztal	Von Eigentümer/-in bewohnt	60	7,5	137	17,1
14627080	Käbschütztal	Zu Wohnzwecken vermietet	13	3,2	30	7,4
14627080	Käbschütztal	Leer stehend	8	(6,6)	27	22,3
14627100	Klipphausen	Insgesamt	286	6,0	396	8,2
14627100	Klipphausen	Von Eigentümer/-in bewohnt	203	6,8	254	8,5
14627100	Klipphausen	Zu Wohnzwecken vermietet	65	4,4	82	5,5
14627100	Klipphausen	Leer stehend	11	3,8	49	17,0
14627110	Lampertswalde	Insgesamt	92	7,9	134	11,5
14627110	Lampertswalde	Von Eigentümer/-in bewohnt	77	8,8	108	12,3
14627110	Lampertswalde	Zu Wohnzwecken vermietet	13	6,0	17	7,8
14627110	Lampertswalde	Leer stehend	3	(4,1)	9	(12,2)
14627130	Lommatzsch, Stadt	Insgesamt	331	12,5	256	9,7
14627130	Lommatzsch, Stadt	Von Eigentümer/-in bewohnt	116	9,7	159	13,3
14627130	Lommatzsch, Stadt	Zu Wohnzwecken vermietet	166	14,3	47	4,1
14627130	Lommatzsch, Stadt	Leer stehend	49	17,5	49	17,5
14627140	Meißen, Stadt	Insgesamt	821	4,8	435	2,5
14627140	Meißen, Stadt	Von Eigentümer/-in bewohnt	289	9,0	168	5,2
14627140	Meißen, Stadt	Zu Wohnzwecken vermietet	438	3,5	214	1,7
14627140	Meißen, Stadt	Leer stehend	89	7,0	53	4,2
14627150	Moritzburg	Insgesamt	150	4,0	160	4,3
14627150	Moritzburg	Von Eigentümer/-in bewohnt	115	4,7	119	4,8
14627150	Moritzburg	Zu Wohnzwecken vermietet	23	2,1	14	1,3
14627150	Moritzburg	Leer stehend	8	(5,1)	19	12,2
14627170	Niederau	Insgesamt	94	4,9	107	5,6
14627170	Niederau	Von Eigentümer/-in bewohnt	64	5,5	83	7,1
14627170	Niederau	Zu Wohnzwecken vermietet	22	3,3	16	2,4
14627170	Niederau	Leer stehend	5	(6,8)	13	17,6
14627180	Nossen, Stadt	Insgesamt	558	10,1	672	12,2
14627180	Nossen, Stadt	Von Eigentümer/-in bewohnt	197	7,7	357	13,9
14627180	Nossen, Stadt	Zu Wohnzwecken vermietet	331	13,6	189	7,8
14627180	Nossen, Stadt	Leer stehend	29	5,9	117	23,7
14627190	Nünchritz	Insgesamt	196	6,7	156	5,3
14627190	Nünchritz	Von Eigentümer/-in bewohnt	117	7,6	109	7,1
14627190	Nünchritz	Zu Wohnzwecken vermietet	73	5,8	31	2,5
14627190	Nünchritz	Leer stehend	6	(5,1)	13	11,1

AGS	Kreisfreie Stadt Landkreis Gemeinde Land	Art der Wohnungsnutzung	Insgesamt absolut	Insgesamt in %	Fernheizung (Fernwärme) absolut	Fernheizung (Fernwärme) in %	Blockheizung absolut	Blockheizung in %	Zentral- heizung absolut	Zentral- heizung in %
14627200	Priestewitz	Insgesamt	1.428	100	14	1,0	24	1,7	1.179	82,6
14627200	Priestewitz	Von Eigentümer/-in bewohnt	940	100	13	1,4	20	2,1	762	81,1
14627200	Priestewitz	Zu Wohnzwecken vermietet	396	100	-	-	3	(0,8)	358	90,4
14627200	Priestewitz	Leer stehend	79	100	-	-	-	-	55	69,6
14627210	Radebeul, Stadt	Insgesamt	17.514	100	440	2,5	682	3,9	14.940	85,3
14627210	Radebeul, Stadt	Von Eigentümer/-in bewohnt	6.364	100	202	3,2	44	0,7	5.383	84,6
14627210	Radebeul, Stadt	Zu Wohnzwecken vermietet	10.093	100	208	2,1	619	6,1	8.736	86,6
14627210	Radebeul, Stadt	Leer stehend	929	100	25	2,7	14	1,5	718	77,3
14627220	Radeburg, Stadt	Insgesamt	3.762	100	107	2,8	300	8,0	3.016	80,2
14627220	Radeburg, Stadt	Von Eigentümer/-in bewohnt	1.688	100	69	4,1	26	1,5	1.423	84,3
14627220	Radeburg, Stadt	Zu Wohnzwecken vermietet	1.828	100	33	1,8	265	14,5	1.408	77,0
14627220	Radeburg, Stadt	Leer stehend	226	100	3	(1,3)	13	5,8	165	73,0
14627230	Riesa, Stadt	Insgesamt	18.433	100	8.686	47,1	150	0,8	8.143	44,2
14627230	Riesa, Stadt	Von Eigentümer/-in bewohnt	4.032	100	630	15,6	80	2,0	2.798	69,4
14627230	Riesa, Stadt	Zu Wohnzwecken vermietet	12.168	100	6.871	56,5	62	0,5	4.562	37,5
14627230	Riesa, Stadt	Leer stehend	2.196	100	1.181	53,8	9	(0,4)	758	34,5
14627240	Röderaue	Insgesamt	1.377	100	343	24,9	11	0,8	834	60,6
14627240	Röderaue	Von Eigentümer/-in bewohnt	812	100	4	(0,5)	9	(1,1)	652	80,3
14627240	Röderaue	Zu Wohnzwecken vermietet	395	100	235	59,5	-	-	127	32,2
14627240	Röderaue	Leer stehend	165	100	100	60,6	-	-	58	35,2
14627250	Schönfeld	Insgesamt	737	100	3	(0,4)	3	(0,4)	631	85,6
14627250	Schönfeld	Von Eigentümer/-in bewohnt	563	100	3	(0,5)	3	(0,5)	496	88,1
14627250	Schönfeld	Zu Wohnzwecken vermietet	132	100	-	-	-	-	104	78,8
14627250	Schönfeld	Leer stehend	43	100	-	-	-	-	31	67,4
14627260	Stauchitz	Insgesamt	1.452	100	15	1,0	17	1,2	1.186	81,7
14627260	Stauchitz	Von Eigentümer/-in bewohnt	963	100	15	1,6	15	1,6	769	79,9
14627260	Stauchitz	Zu Wohnzwecken vermietet	395	100	-	-	4	(1,0)	345	87,3
14627260	Stauchitz	Leer stehend	88	100	4	(4,5)	-	-	66	75,0
14627270	Strehla, Stadt	Insgesamt	1.917	100	111	5,8	19	1,0	1.518	79,2
14627270	Strehla, Stadt	Von Eigentümer/-in bewohnt	977	100	75	7,7	14	1,4	760	77,8
14627270	Strehla, Stadt	Zu Wohnzwecken vermietet	763	100	33	4,3	4	(0,5)	639	83,7
14627270	Strehla, Stadt	Leer stehend	167	100	3	(1,8)	-	-	109	65,3
14627290	Thiendorf	Insgesamt	1.651	100	32	1,9	28	1,7	1.240	75,1
14627290	Thiendorf	Von Eigentümer/-in bewohnt	1.193	100	9	(0,8)	19	1,6	925	77,5
14627290	Thiendorf	Zu Wohnzwecken vermietet	340	100	27	7,9	10	2,9	247	72,6
14627290	Thiendorf	Leer stehend	106	100	-	-	-	-	63	59,4
14627310	Weinböhla	Insgesamt	5.227	100	208	4,0	42	0,8	4.502	86,1
14627310	Weinböhla	Von Eigentümer/-in bewohnt	2.927	100	94	3,2	40	1,4	2.447	83,6
14627310	Weinböhla	Zu Wohnzwecken vermietet	1.933	100	96	5,0	-	-	1.749	90,5
14627310	Weinböhla	Leer stehend	321	100	18	5,6	4	(1,2)	261	81,3
14627340	Wülknitz	Insgesamt	819	100	18	2,2	24	2,9	672	82,1
14627340	Wülknitz	Von Eigentümer/-in bewohnt	492	100	9	(1,8)	18	3,7	390	79,3
14627340	Wülknitz	Zu Wohnzwecken vermietet	246	100	8	(3,3)	5	(2,0)	209	85,0
14627340	Wülknitz	Leer stehend	77	100	3	(3,9)	-	-	74	92,5
14627360	Zeithain	Insgesamt	3.138	100	652	20,8	96	3,1	2.011	64,1
14627360	Zeithain	Von Eigentümer/-in bewohnt	2.159	100	526	24,4	20	0,9	1.372	63,5
14627360	Zeithain	Zu Wohnzwecken vermietet	692	100	69	10,0	50	7,2	482	69,7
14627360	Zeithain	Leer stehend	264	100	61	23,1	27	10,2	144	54,5
14628	Sächsische Schweiz-Osterzgebirge	Insgesamt	129.375	100	24.708	19,1	2.491	1,9	87.764	67,8
14628	Sächsische Schweiz-Osterzgebirge	Von Eigentümer/-in bewohnt	51.704	100	2.206	4,3	708	1,4	41.572	80,4
14628	Sächsische Schweiz-Osterzgebirge	Zu Wohnzwecken vermietet	66.832	100	20.127	30,1	1.665	2,5	40.118	60,0
14628	Sächsische Schweiz-Osterzgebirge	Leer stehend	9.809	100	2.353	24,0	103	1,1	5.289	53,9
14628010	Altenberg, Stadt	Insgesamt	4.264	100	764	17,9	47	1,1	2.955	69,3
14628010	Altenberg, Stadt	Von Eigentümer/-in bewohnt	2.130	100	69	3,2	31	1,5	1.759	82,6
14628010	Altenberg, Stadt	Zu Wohnzwecken vermietet	1.505	100	546	36,3	7	(0,5)	819	54,4
14628010	Altenberg, Stadt	Leer stehend	561	100	145	25,8	5	(0,9)	318	56,7
14628020	Bad Gottleuba-Berggießhübel, Stadt	Insgesamt	2.776	100	97	3,5	187	6,7	2.176	78,4
14628020	Bad Gottleuba-Berggießhübel, Stadt	Von Eigentümer/-in bewohnt	1.422	100	36	2,5	26	1,8	1.158	81,4
14628020	Bad Gottleuba-Berggießhübel, Stadt	Zu Wohnzwecken vermietet	1.131	100	58	5,1	151	13,4	858	75,9
14628020	Bad Gottleuba-Berggießhübel, Stadt	Leer stehend	191	100	3	(1,6)	11	5,8	141	73,8
14628030	Bad Schandau, Stadt	Insgesamt	2.153	100	30	1,4	21	1,0	1.775	82,4
14628030	Bad Schandau, Stadt	Von Eigentümer/-in bewohnt	868	100	14	1,6	12	1,4	718	82,7
14628030	Bad Schandau, Stadt	Zu Wohnzwecken vermietet	963	100	9	(0,9)	5	(0,5)	836	86,8
14628030	Bad Schandau, Stadt	Leer stehend	263	100	5	(1,9)	3	(1,1)	186	70,7
14628040	Bahretal	Insgesamt	989	100	19	1,9	10	1,0	833	84,2
14628040	Bahretal	Von Eigentümer/-in bewohnt	606	100	13	2,1	8	(1,3)	507	83,7
14628040	Bahretal	Zu Wohnzwecken vermietet	319	100	6	(1,9)	-	-	277	86,8
14628040	Bahretal	Leer stehend	49	100	-	-	-	-	37	78,7
14628050	Bannewitz	Insgesamt	5.286	100	191	3,6	258	4,9	4.358	82,4
14628050	Bannewitz	Von Eigentümer/-in bewohnt	2.818	100	128	4,5	37	1,3	2.396	85,0
14628050	Bannewitz	Zu Wohnzwecken vermietet	2.186	100	50	2,3	218	10,0	1.760	80,5
14628050	Bannewitz	Leer stehend	255	100	14	5,5	3	(1,2)	178	69,8
14628060	Dippoldiswalde, Stadt	Insgesamt	7.274	100	121	1,7	70	1,0	6.017	82,7
14628060	Dippoldiswalde, Stadt	Von Eigentümer/-in bewohnt	3.241	100	62	1,9	50	1,5	2.733	84,3
14628060	Dippoldiswalde, Stadt	Zu Wohnzwecken vermietet	3.283	100	33	1,0	13	0,4	2.773	84,5
14628060	Dippoldiswalde, Stadt	Leer stehend	673	100	31	4,6	3	(0,4)	470	69,8
14628070	Dohma	Insgesamt	958	100	19	2,0	8	(0,8)	802	83,7
14628070	Dohma	Von Eigentümer/-in bewohnt	595	100	8	(1,3)	8	(1,3)	497	83,5
14628070	Dohma	Zu Wohnzwecken vermietet	310	100	10	3,2	-	-	267	86,1
14628070	Dohma	Leer stehend	43	100	-	-	3	(7,0)	30	73,2
14628080	Dohna, Stadt	Insgesamt	2.930	100	94	3,2	25	0,9	2.451	83,7
14628080	Dohna, Stadt	Von Eigentümer/-in bewohnt	1.509	100	51	3,4	22	1,5	1.251	82,9
14628080	Dohna, Stadt	Zu Wohnzwecken vermietet	1.201	100	34	2,8	-	-	1.041	86,7
14628080	Dohna, Stadt	Leer stehend	194	100	4	(2,1)	-	-	132	68,0
14628090	Dorfhain	Insgesamt	533	100	12	2,3	9	(1,7)	428	80,3
14628090	Dorfhain	Von Eigentümer/-in bewohnt	327	100	8	(2,4)	3	(0,9)	266	81,3
14628090	Dorfhain	Zu Wohnzwecken vermietet	169	100	3	(1,8)	10	5,9	135	79,9
14628090	Dorfhain	Leer stehend	33	100	-	-	-	-	18	54,5
14628100	Dürrröhrsdorf-Dittersbach	Insgesamt	2.076	100	27	1,3	35	1,7	1.349	65,0
14628100	Dürrröhrsdorf-Dittersbach	Von Eigentümer/-in bewohnt	1.291	100	13	1,0	35	2,7	944	73,1
14628100	Dürrröhrsdorf-Dittersbach	Zu Wohnzwecken vermietet	649	100	17	2,6	7	(1,1)	314	48,4
14628100	Dürrröhrsdorf-Dittersbach	Leer stehend	126	100	-	-	-	-	79	62,7
14628110	Freital, Stadt	Insgesamt	20.930	100	7.215	34,5	672	3,2	11.899	56,9
14628110	Freital, Stadt	Von Eigentümer/-in bewohnt	6.105	100	467	7,6	81	1,3	4.909	80,4
14628110	Freital, Stadt	Zu Wohnzwecken vermietet	13.711	100	6.409	46,7	558	4,1	6.372	46,5
14628110	Freital, Stadt	Leer stehend	1.056	100	344	32,6	28	2,7	566	53,6

AGS	Kreisfreie Stadt Landkreis Gemeinde Land	Art der Wohnungsnutzung	Etagen- heizung absolut	Etagen- heizung in %	Einzel- /Mehrraumöfen (auch Nachtspeicher- heizung) absolut	Einzel- /Mehrraumöfen (auch Nachtspeicher- heizung) in %
14627200	Priestewitz	Insgesamt	67	4,7	134	9,4
14627200	Priestewitz	Von Eigentümer/-in bewohnt	51	5,4	95	10,1
14627200	Priestewitz	Zu Wohnzwecken vermietet	11	2,8	24	6,1
14627200	Priestewitz	Leer stehend	6	(7,6)	15	19,0
14627210	Radebeul, Stadt	Insgesamt	1.054	6,0	381	2,2
14627210	Radebeul, Stadt	Von Eigentümer/-in bewohnt	510	8,0	223	3,5
14627210	Radebeul, Stadt	Zu Wohnzwecken vermietet	462	4,6	62	0,6
14627210	Radebeul, Stadt	Leer stehend	68	7,3	84	9,0
14627220	Radeburg, Stadt	Insgesamt	217	5,8	113	3,0
14627220	Radeburg, Stadt	Von Eigentümer/-in bewohnt	87	5,2	83	4,9
14627220	Radeburg, Stadt	Zu Wohnzwecken vermietet	112	6,1	16	0,9
14627220	Radeburg, Stadt	Leer stehend	18	8,0	14	6,2
14627230	Riesa, Stadt	Insgesamt	872	4,7	374	2,0
14627230	Riesa, Stadt	Von Eigentümer/-in bewohnt	357	8,9	167	4,1
14627230	Riesa, Stadt	Zu Wohnzwecken vermietet	391	3,2	116	1,0
14627230	Riesa, Stadt	Leer stehend	119	5,4	89	4,1
14627240	Röderaue	Insgesamt	50	3,6	132	9,6
14627240	Röderaue	Von Eigentümer/-in bewohnt	39	4,8	106	13,1
14627240	Röderaue	Zu Wohnzwecken vermietet	7	(1,8)	19	4,8
14627240	Röderaue	Leer stehend	4	(2,4)	5	(3,0)
14627250	Schönfeld	Insgesamt	26	3,5	76	10,3
14627250	Schönfeld	Von Eigentümer/-in bewohnt	17	3,0	43	7,6
14627250	Schönfeld	Zu Wohnzwecken vermietet	11	8,3	22	16,7
14627250	Schönfeld	Leer stehend	3	(7,0)	11	25,6
14627260	Stauchitz	Insgesamt	67	4,6	150	10,3
14627260	Stauchitz	Von Eigentümer/-in bewohnt	53	5,5	108	11,2
14627260	Stauchitz	Zu Wohnzwecken vermietet	8	(2,0)	28	7,1
14627260	Stauchitz	Leer stehend	-	-	14	15,9
14627270	Strehla, Stadt	Insgesamt	146	7,6	119	6,2
14627270	Strehla, Stadt	Von Eigentümer/-in bewohnt	73	7,5	58	5,9
14627270	Strehla, Stadt	Zu Wohnzwecken vermietet	59	7,7	28	3,7
14627270	Strehla, Stadt	Leer stehend	14	8,4	40	24,0
14627290	Thiendorf	Insgesamt	94	5,7	239	14,5
14627290	Thiendorf	Von Eigentümer/-in bewohnt	73	6,1	172	14,4
14627290	Thiendorf	Zu Wohnzwecken vermietet	18	5,3	39	11,5
14627290	Thiendorf	Leer stehend	4	(3,8)	23	21,7
14627310	Weinböhla	Insgesamt	272	5,2	183	3,5
14627310	Weinböhla	Von Eigentümer/-in bewohnt	195	6,7	149	5,1
14627310	Weinböhla	Zu Wohnzwecken vermietet	58	3,0	26	1,3
14627310	Weinböhla	Leer stehend	12	3,7	8	(2,5)
14627340	Wülknitz	Insgesamt	31	3,8	75	9,2
14627340	Wülknitz	Von Eigentümer/-in bewohnt	16	3,3	56	11,4
14627340	Wülknitz	Zu Wohnzwecken vermietet	13	5,3	11	4,5
14627340	Wülknitz	Leer stehend	-	-	4	(5,2)
14627360	Zeithain	Insgesamt	185	5,9	161	5,1
14627360	Zeithain	Von Eigentümer/-in bewohnt	116	5,4	122	5,7
14627360	Zeithain	Zu Wohnzwecken vermietet	54	7,8	24	3,5
14627360	Zeithain	Leer stehend	11	4,2	15	5,7
14628	Sächsische Schweiz-Osterzgebirge	Insgesamt	7.913	6,1	6.154	4,8
14628	Sächsische Schweiz-Osterzgebirge	Von Eigentümer/-in bewohnt	3.624	7,0	3.584	6,9
14628	Sächsische Schweiz-Osterzgebirge	Zu Wohnzwecken vermietet	3.377	5,1	1.498	2,2
14628	Sächsische Schweiz-Osterzgebirge	Leer stehend	846	8,6	932	9,5
14628010	Altenberg, Stadt	Insgesamt	197	4,6	296	6,9
14628010	Altenberg, Stadt	Von Eigentümer/-in bewohnt	81	3,8	187	8,8
14628010	Altenberg, Stadt	Zu Wohnzwecken vermietet	70	4,7	65	4,3
14628010	Altenberg, Stadt	Leer stehend	44	7,8	40	7,1
14628020	Bad Gottleuba-Berggießhübel, Stadt	Insgesamt	131	4,7	172	6,2
14628020	Bad Gottleuba-Berggießhübel, Stadt	Von Eigentümer/-in bewohnt	92	6,5	111	7,8
14628020	Bad Gottleuba-Berggießhübel, Stadt	Zu Wohnzwecken vermietet	29	2,6	32	2,8
14628020	Bad Gottleuba-Berggießhübel, Stadt	Leer stehend	6	(3,1)	24	12,6
14628030	Bad Schandau, Stadt	Insgesamt	188	8,7	128	5,9
14628030	Bad Schandau, Stadt	Von Eigentümer/-in bewohnt	50	5,8	69	7,9
14628030	Bad Schandau, Stadt	Zu Wohnzwecken vermietet	80	8,3	30	3,1
14628030	Bad Schandau, Stadt	Leer stehend	49	18,6	15	5,7
14628040	Bahretal	Insgesamt	60	6,1	61	6,2
14628040	Bahretal	Von Eigentümer/-in bewohnt	37	6,1	44	7,3
14628040	Bahretal	Zu Wohnzwecken vermietet	18	5,6	15	4,7
14628040	Bahretal	Leer stehend	3	(6,1)	-	-
14628050	Bannewitz	Insgesamt	260	4,9	208	3,9
14628050	Bannewitz	Von Eigentümer/-in bewohnt	181	6,4	78	2,8
14628050	Bannewitz	Zu Wohnzwecken vermietet	42	1,9	108	4,9
14628050	Bannewitz	Leer stehend	27	10,6	19	7,5
14628060	Dippoldiswalde, Stadt	Insgesamt	571	7,8	486	6,7
14628060	Dippoldiswalde, Stadt	Von Eigentümer/-in bewohnt	196	6,0	202	6,2
14628060	Dippoldiswalde, Stadt	Zu Wohnzwecken vermietet	306	9,3	156	4,8
14628060	Dippoldiswalde, Stadt	Leer stehend	69	10,3	98	14,6
14628070	Dohma	Insgesamt	67	7,0	53	5,5
14628070	Dohma	Von Eigentümer/-in bewohnt	43	7,2	37	6,2
14628070	Dohma	Zu Wohnzwecken vermietet	21	6,8	16	5,2
14628070	Dohma	Leer stehend	3	(7,0)	4	(9,3)
14628080	Dohna, Stadt	Insgesamt	267	9,1	82	2,8
14628080	Dohna, Stadt	Von Eigentümer/-in bewohnt	139	9,2	45	3,0
14628080	Dohna, Stadt	Zu Wohnzwecken vermietet	96	8,0	27	2,2
14628080	Dohna, Stadt	Leer stehend	30	15,5	12	6,2
14628090	Dorfhain	Insgesamt	54	10,1	30	5,6
14628090	Dorfhain	Von Eigentümer/-in bewohnt	33	10,1	15	4,6
14628090	Dorfhain	Zu Wohnzwecken vermietet	13	7,7	3	(1,8)
14628090	Dorfhain	Leer stehend	5	(15,2)	6	(18,2)
14628100	Dürrröhrsdorf-Dittersbach	Insgesamt	341	16,4	311	15,0
14628100	Dürrröhrsdorf-Dittersbach	Von Eigentümer/-in bewohnt	100	7,7	201	15,6
14628100	Dürrröhrsdorf-Dittersbach	Zu Wohnzwecken vermietet	229	35,3	79	12,2
14628100	Dürrröhrsdorf-Dittersbach	Leer stehend	10	7,9	31	24,6
14628110	Freital, Stadt	Insgesamt	786	3,8	322	1,5
14628110	Freital, Stadt	Von Eigentümer/-in bewohnt	437	7,2	215	3,5
14628110	Freital, Stadt	Zu Wohnzwecken vermietet	291	2,1	75	0,5
14628110	Freital, Stadt	Leer stehend	57	5,4	33	3,1

AGS	Kreisfreie Stadt Landkreis Gemeinde Land	Art der Wohnungsnutzung	Insgesamt absolut	Insgesamt in %	Fernheizung (Fernwärme) absolut	Fernheizung (Fernwärme) in %	Blockheizung absolut	Blockheizung in %	Zentral- heizung absolut	Zentral- heizung in %
14628130	Glashütte, Stadt	Insgesamt	3.415	100	87	2,5	39	1,1	2.506	73,4
14628130	Glashütte, Stadt	Von Eigentümer/-in bewohnt	1.729	100	63	3,6	28	1,6	1.392	80,5
14628130	Glashütte, Stadt	Zu Wohnzwecken vermietet	1.367	100	25	1,8	9	(0,7)	934	68,3
14628130	Glashütte, Stadt	Leer stehend	270	100	3	(1,1)	-	-	152	56,3
14628140	Gohrisch	Insgesamt	968	100	11	1,1	12	1,2	768	79,3
14628140	Gohrisch	Von Eigentümer/-in bewohnt	617	100	7	(1,1)	11	1,8	493	79,9
14628140	Gohrisch	Zu Wohnzwecken vermietet	249	100	4	(1,6)	-	-	206	82,7
14628140	Gohrisch	Leer stehend	68	100	-	-	-	-	40	58,8
14628150	Hartmannsdorf-Reichenau	Insgesamt	484	100	-	-	3	(0,6)	327	67,6
14628150	Hartmannsdorf-Reichenau	Von Eigentümer/-in bewohnt	349	100	-	-	3	(0,9)	240	68,8
14628150	Hartmannsdorf-Reichenau	Zu Wohnzwecken vermietet	94	100	-	-	-	-	67	71,3
14628150	Hartmannsdorf-Reichenau	Leer stehend	35	100	-	-	-	-	19	54,3
14628160	Heidenau, Stadt	Insgesamt	9.679	100	5.627	58,1	48	0,5	3.450	35,6
14628160	Heidenau, Stadt	Von Eigentümer/-in bewohnt	1.381	100	126	9,1	25	1,8	1.062	76,9
14628160	Heidenau, Stadt	Zu Wohnzwecken vermietet	7.805	100	5.237	67,1	18	0,2	2.234	28,6
14628160	Heidenau, Stadt	Leer stehend	477	100	265	55,6	-	-	135	28,3
14628170	Hermisdorf/Erzgeb.	Insgesamt	401	100	3	(0,7)	-	-	300	74,8
14628170	Hermisdorf/Erzgeb.	Von Eigentümer/-in bewohnt	241	100	-	-	-	-	181	75,1
14628170	Hermisdorf/Erzgeb.	Zu Wohnzwecken vermietet	106	100	3	(2,8)	-	-	73	68,9
14628170	Hermisdorf/Erzgeb.	Leer stehend	44	100	-	-	-	-	37	88,1
14628190	Hohnstein, Stadt	Insgesamt	1.552	100	26	1,7	18	1,2	1.159	74,7
14628190	Hohnstein, Stadt	Von Eigentümer/-in bewohnt	976	100	12	1,2	14	1,4	750	76,8
14628190	Hohnstein, Stadt	Zu Wohnzwecken vermietet	395	100	12	3,0	5	(1,3)	299	75,7
14628190	Hohnstein, Stadt	Leer stehend	152	100	-	-	-	-	84	55,3
14628205	Klingenberg	Insgesamt	3.232	100	39	1,2	28	0,9	2.627	81,3
14628205	Klingenberg	Von Eigentümer/-in bewohnt	1.864	100	22	1,2	13	0,7	1.475	79,1
14628205	Klingenberg	Zu Wohnzwecken vermietet	1.043	100	21	2,0	6	(0,6)	921	88,3
14628205	Klingenberg	Leer stehend	300	100	-	-	-	-	213	71,0
14628210	Königstein/Sächs. Schw., Stadt	Insgesamt	1.282	100	39	3,0	24	1,9	958	74,7
14628210	Königstein/Sächs. Schw., Stadt	Von Eigentümer/-in bewohnt	486	100	13	2,7	11	2,3	376	77,4
14628210	Königstein/Sächs. Schw., Stadt	Zu Wohnzwecken vermietet	569	100	17	3,0	10	1,8	446	78,4
14628210	Königstein/Sächs. Schw., Stadt	Leer stehend	191	100	9	(4,7)	3	(1,6)	110	57,6
14628220	Kreischa	Insgesamt	2.225	100	90	4,0	25	1,1	1.765	79,3
14628220	Kreischa	Von Eigentümer/-in bewohnt	1.242	100	41	3,3	20	1,6	1.002	80,7
14628220	Kreischa	Zu Wohnzwecken vermietet	820	100	37	4,5	8	(1,0)	649	79,1
14628220	Kreischa	Leer stehend	149	100	11	7,4	-	-	107	71,8
14628230	Liebstadt, Stadt	Insgesamt	573	100	-	-	14	2,4	459	80,1
14628230	Liebstadt, Stadt	Von Eigentümer/-in bewohnt	404	100	-	-	11	2,7	315	78,0
14628230	Liebstadt, Stadt	Zu Wohnzwecken vermietet	118	100	-	-	3	(2,5)	104	88,1
14628230	Liebstadt, Stadt	Leer stehend	46	100	-	-	-	-	39	81,3
14628240	Lohmen	Insgesamt	1.494	100	35	2,3	14	0,9	1.230	82,3
14628240	Lohmen	Von Eigentümer/-in bewohnt	876	100	22	2,5	11	1,3	693	79,1
14628240	Lohmen	Zu Wohnzwecken vermietet	551	100	11	2,0	3	(0,5)	494	89,7
14628240	Lohmen	Leer stehend	56	100	-	-	-	-	39	69,6
14628250	Müglitztal	Insgesamt	916	100	37	4,0	6	(0,7)	722	78,8
14628250	Müglitztal	Von Eigentümer/-in bewohnt	541	100	14	2,6	7	(1,3)	444	82,1
14628250	Müglitztal	Zu Wohnzwecken vermietet	300	100	22	7,3	-	-	232	77,3
14628250	Müglitztal	Leer stehend	68	100	-	-	-	-	49	72,1
14628260	Neustadt in Sachsen, Stadt	Insgesamt	6.908	100	1.676	24,3	222	3,2	4.306	62,3
14628260	Neustadt in Sachsen, Stadt	Von Eigentümer/-in bewohnt	2.570	100	91	3,5	26	1,0	2.040	79,4
14628260	Neustadt in Sachsen, Stadt	Zu Wohnzwecken vermietet	3.459	100	1.161	33,6	193	5,6	1.923	55,6
14628260	Neustadt in Sachsen, Stadt	Leer stehend	839	100	423	50,4	7	(0,8)	305	36,4
14628270	Pirna, Stadt	Insgesamt	22.313	100	7.153	32,1	146	0,7	13.446	60,3
14628270	Pirna, Stadt	Von Eigentümer/-in bewohnt	5.602	100	606	10,8	69	1,2	4.265	76,1
14628270	Pirna, Stadt	Zu Wohnzwecken vermietet	14.854	100	5.593	37,7	68	0,5	8.515	57,3
14628270	Pirna, Stadt	Leer stehend	1.763	100	943	53,5	8	(0,5)	594	33,7
14628300	Rabenau, Stadt	Insgesamt	2.139	100	66	3,1	68	3,2	1.690	79,0
14628300	Rabenau, Stadt	Von Eigentümer/-in bewohnt	1.116	100	14	1,3	23	2,1	916	82,1
14628300	Rabenau, Stadt	Zu Wohnzwecken vermietet	830	100	33	4,0	42	5,1	664	80,0
14628300	Rabenau, Stadt	Leer stehend	178	100	16	9,0	6	(3,4)	96	53,9
14628310	Rathen, Kurort	Insgesamt	207	100	6	(2,9)	-	-	160	77,3
14628310	Rathen, Kurort	Von Eigentümer/-in bewohnt	104	100	3	(2,9)	-	-	89	85,6
14628310	Rathen, Kurort	Zu Wohnzwecken vermietet	68	100	6	(8,8)	-	-	38	55,9
14628310	Rathen, Kurort	Leer stehend	25	100	-	-	-	-	23	100,0
14628320	Rathmannsdorf	Insgesamt	465	100	11	2,4	-	-	338	72,7
14628320	Rathmannsdorf	Von Eigentümer/-in bewohnt	245	100	4	(1,6)	-	-	182	74,3
14628320	Rathmannsdorf	Zu Wohnzwecken vermietet	175	100	7	(4,0)	-	-	137	78,3
14628320	Rathmannsdorf	Leer stehend	42	100	5	(11,9)	-	-	15	35,7
14628330	Reinhardtsdorf-Schöna	Insgesamt	701	100	7	(1,0)	10	1,4	567	80,9
14628330	Reinhardtsdorf-Schöna	Von Eigentümer/-in bewohnt	456	100	-	-	6	(1,3)	372	81,6
14628330	Reinhardtsdorf-Schöna	Zu Wohnzwecken vermietet	186	100	4	(2,2)	3	(1,6)	152	81,7
14628330	Reinhardtsdorf-Schöna	Leer stehend	43	100	-	-	-	-	32	68,1
14628340	Rosenthal-Bielatal	Insgesamt	725	100	4	(0,6)	10	1,4	571	78,8
14628340	Rosenthal-Bielatal	Von Eigentümer/-in bewohnt	520	100	-	-	7	(1,3)	410	78,8
14628340	Rosenthal-Bielatal	Zu Wohnzwecken vermietet	142	100	-	-	3	(2,1)	114	80,3
14628340	Rosenthal-Bielatal	Leer stehend	45	100	-	-	-	-	35	76,1
14628360	Sebnitz, Stadt	Insgesamt	5.444	100	639	11,7	24	0,4	4.022	73,9
14628360	Sebnitz, Stadt	Von Eigentümer/-in bewohnt	2.044	100	32	1,6	17	0,8	1.624	79,5
14628360	Sebnitz, Stadt	Zu Wohnzwecken vermietet	2.585	100	501	19,4	7	(0,3)	1.888	73,0
14628360	Sebnitz, Stadt	Leer stehend	739	100	104	14,1	-	-	446	60,4
14628370	Stadt Wehlen, Stadt	Insgesamt	781	100	18	2,3	22	2,8	580	74,3
14628370	Stadt Wehlen, Stadt	Von Eigentümer/-in bewohnt	440	100	8	(1,8)	5	(1,1)	350	79,5
14628370	Stadt Wehlen, Stadt	Zu Wohnzwecken vermietet	238	100	-	-	13	5,5	184	77,3
14628370	Stadt Wehlen, Stadt	Leer stehend	62	100	4	(6,5)	-	-	30	48,4
14628380	Stolpen, Stadt	Insgesamt	2.624	100	55	2,1	10	0,4	2.183	83,2
14628380	Stolpen, Stadt	Von Eigentümer/-in bewohnt	1.480	100	31	2,1	11	0,7	1.221	82,5
14628380	Stolpen, Stadt	Zu Wohnzwecken vermietet	974	100	19	2,0	-	-	835	85,7
14628380	Stolpen, Stadt	Leer stehend	173	100	5	(2,9)	-	-	122	70,5
14628390	Struppen	Insgesamt	1.212	100	38	3,1	35	2,9	949	78,3
14628390	Struppen	Von Eigentümer/-in bewohnt	804	100	33	4,1	17	2,1	650	80,8
14628390	Struppen	Zu Wohnzwecken vermietet	291	100	6	(2,1)	10	3,4	229	78,7
14628390	Struppen	Leer stehend	88	100	-	-	3	(3,4)	49	55,7
14628400	Tharandt, Stadt	Insgesamt	2.563	100	147	5,7	28	1,1	2.006	78,3
14628400	Tharandt, Stadt	Von Eigentümer/-in bewohnt	1.277	100	27	2,1	18	1,4	1.077	84,3
14628400	Tharandt, Stadt	Zu Wohnzwecken vermietet	1.063	100	112	10,5	7	(0,7)	792	74,5
14628400	Tharandt, Stadt	Leer stehend	201	100	11	5,5	3	(1,5)	119	59,2
14628410	Wilsdruff, Stadt	Insgesamt	6.907	100	297	4,3	336	4,9	5.628	81,5
14628410	Wilsdruff, Stadt	Von Eigentümer/-in bewohnt	3.426	100	161	4,7	40	1,2	2.830	82,6
14628410	Wilsdruff, Stadt	Zu Wohnzwecken vermietet	3.117	100	123	3,9	287	9,2	2.522	80,9
14628410	Wilsdruff, Stadt	Leer stehend	331	100	13	3,9	7	(2,1)	243	73,4

AGS	Kreisfreie Stadt Landkreis Gemeinde Land	Art der Wohnungsnutzung	Etagen- heizung absolut	Etagen- heizung in %	Einzel- /Mehrraumöfen (auch Nachtspeicher- heizung) absolut	Einzel- /Mehrraumöfen (auch Nachtspeicher- heizung) in %
14628130	Glashütte, Stadt	Insgesamt	499	14,6	273	8,0
14628130	Glashütte, Stadt	Von Eigentümer/-in bewohnt	95	5,5	153	8,8
14628130	Glashütte, Stadt	Zu Wohnzwecken vermietet	354	25,9	43	3,1
14628130	Glashütte, Stadt	Leer stehend	47	17,4	65	24,1
14628140	Gohrisch	Insgesamt	76	7,9	101	10,4
14628140	Gohrisch	Von Eigentümer/-in bewohnt	47	7,6	57	9,2
14628140	Gohrisch	Zu Wohnzwecken vermietet	16	6,4	22	8,8
14628140	Gohrisch	Leer stehend	11	16,2	18	26,5
14628150	Hartmannsdorf-Reichenau	Insgesamt	60	12,4	91	18,8
14628150	Hartmannsdorf-Reichenau	Von Eigentümer/-in bewohnt	40	11,5	70	20,1
14628150	Hartmannsdorf-Reichenau	Zu Wohnzwecken vermietet	16	17,0	8	(8,5)
14628150	Hartmannsdorf-Reichenau	Leer stehend	4	(11,4)	12	34,3
14628160	Heidenau, Stadt	Insgesamt	436	4,5	92	1,0
14628160	Heidenau, Stadt	Von Eigentümer/-in bewohnt	117	8,5	46	3,3
14628160	Heidenau, Stadt	Zu Wohnzwecken vermietet	275	3,5	38	0,5
14628160	Heidenau, Stadt	Leer stehend	44	9,2	4	(0,8)
14628170	Hermisdorf/Erzgeb.	Insgesamt	29	7,2	66	16,5
14628170	Hermisdorf/Erzgeb.	Von Eigentümer/-in bewohnt	18	7,5	43	17,8
14628170	Hermisdorf/Erzgeb.	Zu Wohnzwecken vermietet	12	11,3	15	14,2
14628170	Hermisdorf/Erzgeb.	Leer stehend	3	(6,8)	3	(6,8)
14628190	Hohnstein, Stadt	Insgesamt	94	6,1	238	15,3
14628190	Hohnstein, Stadt	Von Eigentümer/-in bewohnt	62	6,4	137	14,0
14628190	Hohnstein, Stadt	Zu Wohnzwecken vermietet	28	7,1	51	12,9
14628190	Hohnstein, Stadt	Leer stehend	8	(5,3)	43	28,3
14628205	Klingenberg	Insgesamt	212	6,6	315	9,7
14628205	Klingenberg	Von Eigentümer/-in bewohnt	145	7,8	199	10,7
14628205	Klingenberg	Zu Wohnzwecken vermietet	47	4,5	50	4,8
14628205	Klingenberg	Leer stehend	19	6,3	57	19,0
14628210	Königstein/Sächs. Schw., Stadt	Insgesamt	130	10,1	129	10,1
14628210	Königstein/Sächs. Schw., Stadt	Von Eigentümer/-in bewohnt	48	9,9	35	7,2
14628210	Königstein/Sächs. Schw., Stadt	Zu Wohnzwecken vermietet	56	9,8	38	6,7
14628210	Königstein/Sächs. Schw., Stadt	Leer stehend	23	12,0	47	24,6
14628220	Kreischa	Insgesamt	238	10,7	105	4,7
14628220	Kreischa	Von Eigentümer/-in bewohnt	119	9,6	66	5,3
14628220	Kreischa	Zu Wohnzwecken vermietet	101	12,3	26	3,2
14628220	Kreischa	Leer stehend	17	11,4	12	8,1
14628230	Liebstadt, Stadt	Insgesamt	18	3,1	78	13,6
14628230	Liebstadt, Stadt	Von Eigentümer/-in bewohnt	16	4,0	61	15,1
14628230	Liebstadt, Stadt	Zu Wohnzwecken vermietet	-	-	6	(5,1)
14628230	Liebstadt, Stadt	Leer stehend	3	(6,5)	5	(10,9)
14628240	Lohmen	Insgesamt	112	7,5	104	7,0
14628240	Lohmen	Von Eigentümer/-in bewohnt	84	9,6	63	7,2
14628240	Lohmen	Zu Wohnzwecken vermietet	24	4,4	20	3,6
14628240	Lohmen	Leer stehend	4	(7,1)	15	26,8
14628250	Müglitztal	Insgesamt	70	7,6	73	8,0
14628250	Müglitztal	Von Eigentümer/-in bewohnt	38	7,0	42	7,8
14628250	Müglitztal	Zu Wohnzwecken vermietet	29	9,7	17	5,7
14628250	Müglitztal	Leer stehend	4	(5,9)	12	17,6
14628260	Neustadt in Sachsen, Stadt	Insgesamt	323	4,7	368	5,3
14628260	Neustadt in Sachsen, Stadt	Von Eigentümer/-in bewohnt	142	5,5	271	10,5
14628260	Neustadt in Sachsen, Stadt	Zu Wohnzwecken vermietet	145	4,2	42	1,2
14628260	Neustadt in Sachsen, Stadt	Leer stehend	38	4,5	58	6,9
14628270	Pirna, Stadt	Insgesamt	1.140	5,1	397	1,8
14628270	Pirna, Stadt	Von Eigentümer/-in bewohnt	464	8,3	200	3,6
14628270	Pirna, Stadt	Zu Wohnzwecken vermietet	566	3,8	100	0,7
14628270	Pirna, Stadt	Leer stehend	105	6,0	91	5,2
14628300	Rabenau, Stadt	Insgesamt	164	7,7	149	7,0
14628300	Rabenau, Stadt	Von Eigentümer/-in bewohnt	87	7,8	75	6,7
14628300	Rabenau, Stadt	Zu Wohnzwecken vermietet	49	5,9	40	4,8
14628300	Rabenau, Stadt	Leer stehend	27	15,2	30	16,9
14628310	Rathen, Kurort	Insgesamt	12	5,8	26	12,6
14628310	Rathen, Kurort	Von Eigentümer/-in bewohnt	6	(5,8)	8	(7,7)
14628310	Rathen, Kurort	Zu Wohnzwecken vermietet	8	(11,8)	14	20,6
14628310	Rathen, Kurort	Leer stehend	-	-	-	-
14628320	Rathmannsdorf	Insgesamt	43	9,2	61	13,1
14628320	Rathmannsdorf	Von Eigentümer/-in bewohnt	18	7,3	38	15,5
14628320	Rathmannsdorf	Zu Wohnzwecken vermietet	23	13,1	10	5,7
14628320	Rathmannsdorf	Leer stehend	-	-	8	(19,0)
14628330	Reinhardtsdorf-Schöna	Insgesamt	24	3,4	86	12,3
14628330	Reinhardtsdorf-Schöna	Von Eigentümer/-in bewohnt	18	3,9	55	12,1
14628330	Reinhardtsdorf-Schöna	Zu Wohnzwecken vermietet	3	(1,6)	23	12,4
14628330	Reinhardtsdorf-Schöna	Leer stehend	-	-	6	(14,0)
14628340	Rosenthal-Bielatal	Insgesamt	36	5,0	99	13,7
14628340	Rosenthal-Bielatal	Von Eigentümer/-in bewohnt	30	5,8	72	13,8
14628340	Rosenthal-Bielatal	Zu Wohnzwecken vermietet	7	(4,9)	26	18,3
14628340	Rosenthal-Bielatal	Leer stehend	-	-	6	(13,3)
14628360	Sebnitz, Stadt	Insgesamt	340	6,2	362	6,6
14628360	Sebnitz, Stadt	Von Eigentümer/-in bewohnt	142	6,9	231	11,3
14628360	Sebnitz, Stadt	Zu Wohnzwecken vermietet	115	4,4	73	2,8
14628360	Sebnitz, Stadt	Leer stehend	85	11,5	51	6,9
14628370	Stadt Wehlen, Stadt	Insgesamt	83	10,6	79	10,1
14628370	Stadt Wehlen, Stadt	Von Eigentümer/-in bewohnt	42	9,5	40	9,1
14628370	Stadt Wehlen, Stadt	Zu Wohnzwecken vermietet	23	9,7	13	5,5
14628370	Stadt Wehlen, Stadt	Leer stehend	10	16,1	19	30,6
14628380	Stolpen, Stadt	Insgesamt	144	5,5	230	8,8
14628380	Stolpen, Stadt	Von Eigentümer/-in bewohnt	78	5,3	142	9,6
14628380	Stolpen, Stadt	Zu Wohnzwecken vermietet	47	4,8	75	7,7
14628380	Stolpen, Stadt	Leer stehend	20	11,6	15	8,7
14628390	Struppen	Insgesamt	97	8,0	94	7,8
14628390	Struppen	Von Eigentümer/-in bewohnt	63	7,8	47	5,8
14628390	Struppen	Zu Wohnzwecken vermietet	27	9,3	15	5,2
14628390	Struppen	Leer stehend	9	(10,2)	28	31,8
14628400	Tharandt, Stadt	Insgesamt	257	10,0	117	4,6
14628400	Tharandt, Stadt	Von Eigentümer/-in bewohnt	85	6,7	69	5,4
14628400	Tharandt, Stadt	Zu Wohnzwecken vermietet	125	11,8	34	3,2
14628400	Tharandt, Stadt	Leer stehend	46	22,9	11	5,5
14628410	Wilsdruff, Stadt	Insgesamt	350	5,1	284	4,1
14628410	Wilsdruff, Stadt	Von Eigentümer/-in bewohnt	234	6,8	160	4,7
14628410	Wilsdruff, Stadt	Zu Wohnzwecken vermietet	95	3,0	88	2,8
14628410	Wilsdruff, Stadt	Leer stehend	17	5,1	40	12,1

AGS	Kreisfreie Stadt Landkreis Gemeinde Land	Art der Wohnungsnutzung	Insgesamt absolut	Insgesamt in %	Fernheizung (Fernwärme) absolut	Fernheizung (Fernwärme) in %	Blockheizung absolut	Blockheizung in %	Zentral- heizung absolut	Zentral- heizung in %
14729	Leipzig	Insgesamt	136.731	100	16.570	12,1	3.516	2,6	98.402	72,0
14729	Leipzig	Von Eigentümer/-in bewohnt	62.498	100	2.793	4,5	1.130	1,8	49.293	78,9
14729	Leipzig	Zu Wohnzwecken vermietet	63.141	100	11.702	18,5	2.207	3,5	42.739	67,7
14729	Leipzig	Leer stehend	10.392	100	2.042	19,6	176	1,7	5.870	56,5
14729010	Bad Lausick, Stadt	Insgesamt	4.197	100	408	9,7	55	1,3	2.690	64,1
14729010	Bad Lausick, Stadt	Von Eigentümer/-in bewohnt	2.278	100	57	2,5	38	1,7	1.685	74,0
14729010	Bad Lausick, Stadt	Zu Wohnzwecken vermietet	1.537	100	296	19,3	13	0,8	828	53,9
14729010	Bad Lausick, Stadt	Leer stehend	371	100	63	17,0	-	-	169	45,6
14729020	Belgershain	Insgesamt	1.554	100	78	5,0	18	1,2	1.244	80,1
14729020	Belgershain	Von Eigentümer/-in bewohnt	942	100	41	4,4	7	(0,7)	741	78,7
14729020	Belgershain	Zu Wohnzwecken vermietet	579	100	29	5,0	15	2,6	477	82,4
14729020	Belgershain	Leer stehend	28	100	7	(25,0)	-	-	17	65,4
14729030	Bennewitz	Insgesamt	2.525	100	84	3,3	49	1,9	1.932	76,5
14729030	Bennewitz	Von Eigentümer/-in bewohnt	1.619	100	48	3,0	13	0,8	1.228	75,8
14729030	Bennewitz	Zu Wohnzwecken vermietet	691	100	26	3,8	34	4,9	554	80,2
14729030	Bennewitz	Leer stehend	177	100	8	(4,5)	5	(2,8)	138	78,0
14729040	Böhlen, Stadt	Insgesamt	3.826	100	798	20,9	103	2,7	2.707	70,8
14729040	Böhlen, Stadt	Von Eigentümer/-in bewohnt	1.175	100	82	7,0	8	(0,7)	952	81,0
14729040	Böhlen, Stadt	Zu Wohnzwecken vermietet	2.319	100	650	28,0	88	3,8	1.537	66,3
14729040	Böhlen, Stadt	Leer stehend	305	100	63	20,7	3	(1,0)	205	67,2
14729050	Borna, Stadt	Insgesamt	11.436	100	3.613	31,6	225	2,0	6.674	58,4
14729050	Borna, Stadt	Von Eigentümer/-in bewohnt	2.962	100	183	6,2	86	2,9	2.308	77,9
14729050	Borna, Stadt	Zu Wohnzwecken vermietet	6.946	100	2.791	40,2	117	1,7	3.661	52,7
14729050	Borna, Stadt	Leer stehend	1.503	100	637	42,4	20	1,3	690	45,9
14729060	Borsdorf	Insgesamt	4.067	100	188	4,6	60	1,5	3.437	84,5
14729060	Borsdorf	Von Eigentümer/-in bewohnt	1.949	100	87	4,5	28	1,4	1.607	82,5
14729060	Borsdorf	Zu Wohnzwecken vermietet	1.979	100	97	4,9	28	1,4	1.716	86,7
14729060	Borsdorf	Leer stehend	123	100	4	(3,3)	-	-	102	82,9
14729070	Brandis, Stadt	Insgesamt	4.739	100	177	3,7	127	2,7	3.847	81,2
14729070	Brandis, Stadt	Von Eigentümer/-in bewohnt	2.589	100	105	4,1	30	1,2	2.127	82,2
14729070	Brandis, Stadt	Zu Wohnzwecken vermietet	1.871	100	59	3,2	93	5,0	1.525	81,5
14729070	Brandis, Stadt	Leer stehend	233	100	10	4,3	4	(1,7)	155	66,5
14729080	Colditz, Stadt	Insgesamt	4.616	100	203	4,4	41	0,9	3.539	76,7
14729080	Colditz, Stadt	Von Eigentümer/-in bewohnt	2.171	100	42	1,9	33	1,5	1.745	80,4
14729080	Colditz, Stadt	Zu Wohnzwecken vermietet	1.779	100	103	5,8	3	(0,2)	1.344	75,5
14729080	Colditz, Stadt	Leer stehend	639	100	55	8,6	-	-	433	67,8
14729100	Elstertrebnitz	Insgesamt	597	100	20	3,4	6	(1,0)	499	83,6
14729100	Elstertrebnitz	Von Eigentümer/-in bewohnt	451	100	19	4,2	4	(0,9)	364	80,7
14729100	Elstertrebnitz	Zu Wohnzwecken vermietet	110	100	3	(2,7)	3	(2,7)	101	93,5
14729100	Elstertrebnitz	Leer stehend	30	100	-	-	-	-	28	90,3
14729140	Frohburg, Stadt	Insgesamt	6.127	100	181	3,0	108	1,8	4.380	71,5
14729140	Frohburg, Stadt	Von Eigentümer/-in bewohnt	3.880	100	82	2,1	88	2,3	3.003	77,4
14729140	Frohburg, Stadt	Zu Wohnzwecken vermietet	1.877	100	92	4,9	18	1,0	1.175	62,6
14729140	Frohburg, Stadt	Leer stehend	338	100	8	(2,4)	3	(0,9)	182	53,8
14729150	Geithain, Stadt	Insgesamt	3.758	100	672	17,9	102	2,7	2.286	60,8
14729150	Geithain, Stadt	Von Eigentümer/-in bewohnt	1.952	100	111	5,7	58	3,0	1.391	71,3
14729150	Geithain, Stadt	Zu Wohnzwecken vermietet	1.382	100	458	33,1	27	2,0	705	51,0
14729150	Geithain, Stadt	Leer stehend	415	100	103	24,8	15	3,6	182	43,9
14729160	Grimma, Stadt	Insgesamt	15.006	100	2.761	18,4	680	4,5	9.180	61,2
14729160	Grimma, Stadt	Von Eigentümer/-in bewohnt	6.435	100	204	3,2	75	1,2	5.143	79,9
14729160	Grimma, Stadt	Zu Wohnzwecken vermietet	7.257	100	2.322	32,0	566	7,8	3.407	46,9
14729160	Grimma, Stadt	Leer stehend	1.257	100	236	18,8	34	2,7	603	48,0
14729170	Groitzsch, Stadt	Insgesamt	4.038	100	190	4,7	107	2,6	3.273	81,1
14729170	Groitzsch, Stadt	Von Eigentümer/-in bewohnt	1.955	100	56	2,9	37	1,9	1.615	82,6
14729170	Groitzsch, Stadt	Zu Wohnzwecken vermietet	1.705	100	120	7,0	60	3,5	1.411	82,8
14729170	Groitzsch, Stadt	Leer stehend	361	100	13	3,6	9	(2,5)	234	64,8
14729190	Großpösna	Insgesamt	2.540	100	83	3,3	42	1,7	2.155	84,8
14729190	Großpösna	Von Eigentümer/-in bewohnt	1.926	100	76	3,9	33	1,7	1.613	83,7
14729190	Großpösna	Zu Wohnzwecken vermietet	513	100	3	(0,6)	3	(0,6)	455	88,7
14729190	Großpösna	Leer stehend	56	100	-	-	-	-	49	83,1
14729220	Kitzscher, Stadt	Insgesamt	2.864	100	906	31,6	57	2,0	1.578	55,1
14729220	Kitzscher, Stadt	Von Eigentümer/-in bewohnt	1.178	100	151	12,8	35	3,0	809	68,7
14729220	Kitzscher, Stadt	Zu Wohnzwecken vermietet	1.394	100	569	40,8	19	1,4	695	49,9
14729220	Kitzscher, Stadt	Leer stehend	276	100	184	66,7	3	(1,1)	64	23,2
14729245	Lossatal	Insgesamt	2.830	100	67	2,4	41	1,4	2.131	75,3
14729245	Lossatal	Von Eigentümer/-in bewohnt	1.912	100	57	3,0	19	1,0	1.483	77,6
14729245	Lossatal	Zu Wohnzwecken vermietet	696	100	6	(0,9)	20	2,9	516	74,1
14729245	Lossatal	Leer stehend	161	100	4	(2,5)	3	(1,9)	105	65,2
14729250	Machern	Insgesamt	3.238	100	173	5,3	36	1,1	2.667	82,4
14729250	Machern	Von Eigentümer/-in bewohnt	1.990	100	95	4,8	24	1,2	1.590	79,9
14729250	Machern	Zu Wohnzwecken vermietet	1.087	100	60	5,5	9	(0,8)	961	88,4
14729250	Machern	Leer stehend	141	100	17	12,1	-	-	106	75,2
14729260	Markkleeberg, Stadt	Insgesamt	12.950	100	416	3,2	194	1,5	11.206	86,5
14729260	Markkleeberg, Stadt	Von Eigentümer/-in bewohnt	4.295	100	181	4,2	116	2,7	3.602	83,9
14729260	Markkleeberg, Stadt	Zu Wohnzwecken vermietet	8.201	100	214	2,6	70	0,9	7.242	88,3
14729260	Markkleeberg, Stadt	Leer stehend	391	100	17	4,3	8	(2,0)	304	77,7
14729270	Markranstädt, Stadt	Insgesamt	8.133	100	582	7,2	619	7,6	6.012	73,9
14729270	Markranstädt, Stadt	Von Eigentümer/-in bewohnt	3.830	100	192	5,0	137	3,6	3.001	78,4
14729270	Markranstädt, Stadt	Zu Wohnzwecken vermietet	3.851	100	366	9,5	465	12,1	2.679	69,6
14729270	Markranstädt, Stadt	Leer stehend	410	100	23	5,6	17	4,1	292	71,2
14729300	Naunhof, Stadt	Insgesamt	4.246	100	169	4,0	40	0,9	3.533	83,2
14729300	Naunhof, Stadt	Von Eigentümer/-in bewohnt	2.282	100	96	4,2	36	1,6	1.857	81,4
14729300	Naunhof, Stadt	Zu Wohnzwecken vermietet	1.795	100	68	3,8	4	(0,2)	1.557	86,7
14729300	Naunhof, Stadt	Leer stehend	153	100	7	(4,6)	3	(2,0)	102	66,7
14729320	Neukieritzsch	Insgesamt	4.173	100	1.201	28,8	19	0,5	2.596	62,2
14729320	Neukieritzsch	Von Eigentümer/-in bewohnt	1.650	100	258	15,6	19	1,2	1.169	70,8
14729320	Neukieritzsch	Zu Wohnzwecken vermietet	2.022	100	755	37,3	-	-	1.170	57,9
14729320	Neukieritzsch	Leer stehend	485	100	179	36,9	3	(0,6)	250	51,5
14729330	Otterwisch	Insgesamt	612	100	14	2,3	-	-	510	83,3
14729330	Otterwisch	Von Eigentümer/-in bewohnt	433	100	14	3,2	-	-	360	83,1
14729330	Otterwisch	Zu Wohnzwecken vermietet	141	100	-	-	-	-	118	83,7
14729330	Otterwisch	Leer stehend	37	100	-	-	-	-	32	84,2
14729340	Parthenstein	Insgesamt	1.645	100	44	2,7	22	1,3	1.286	78,2
14729340	Parthenstein	Von Eigentümer/-in bewohnt	1.277	100	34	2,7	19	1,5	999	78,2
14729340	Parthenstein	Zu Wohnzwecken vermietet	283	100	-	-	3	(1,1)	234	82,7
14729340	Parthenstein	Leer stehend	62	100	8	(12,9)	-	-	44	71,0

AGS	Kreisfreie Stadt Landkreis Gemeinde Land	Art der Wohnungsnutzung	Etagen- heizung absolut	Etagen- heizung in %	Einzel- /Mehrraumöfen (auch Nachtspeicher- heizung) absolut	Einzel- /Mehrraumöfen (auch Nachtspeicher- heizung) in %
14729	Leipzig	Insgesamt	10.585	7,7	7.050	5,2
14729	Leipzig	Von Eigentümer/-in bewohnt	5.222	8,4	4.037	6,5
14729	Leipzig	Zu Wohnzwecken vermietet	4.425	7,0	1.929	3,1
14729	Leipzig	Leer stehend	894	8,6	963	9,3
14729010	Bad Lausick, Stadt	Insgesamt	524	12,5	518	12,3
14729010	Bad Lausick, Stadt	Von Eigentümer/-in bewohnt	266	11,7	235	10,3
14729010	Bad Lausick, Stadt	Zu Wohnzwecken vermietet	205	13,3	201	13,1
14729010	Bad Lausick, Stadt	Leer stehend	53	14,3	79	21,3
14729020	Belgershain	Insgesamt	63	4,1	152	9,8
14729020	Belgershain	Von Eigentümer/-in bewohnt	62	6,6	99	10,5
14729020	Belgershain	Zu Wohnzwecken vermietet	10	1,7	52	9,0
14729020	Belgershain	Leer stehend	-	-	4	(14,3)
14729030	Bennewitz	Insgesamt	138	5,5	298	11,8
14729030	Bennewitz	Von Eigentümer/-in bewohnt	111	6,9	218	13,5
14729030	Bennewitz	Zu Wohnzwecken vermietet	25	3,6	43	6,2
14729030	Bennewitz	Leer stehend	-	-	13	7,3
14729040	Böhlen, Stadt	Insgesamt	168	4,4	37	1,0
14729040	Böhlen, Stadt	Von Eigentümer/-in bewohnt	110	9,4	22	1,9
14729040	Böhlen, Stadt	Zu Wohnzwecken vermietet	43	1,9	4	(0,2)
14729040	Böhlen, Stadt	Leer stehend	23	7,5	3	(1,0)
14729050	Borna, Stadt	Insgesamt	648	5,7	266	2,3
14729050	Borna, Stadt	Von Eigentümer/-in bewohnt	277	9,4	110	3,7
14729050	Borna, Stadt	Zu Wohnzwecken vermietet	284	4,1	88	1,3
14729050	Borna, Stadt	Leer stehend	83	5,5	69	4,6
14729060	Borsdorf	Insgesamt	292	7,2	91	2,2
14729060	Borsdorf	Von Eigentümer/-in bewohnt	171	8,8	47	2,4
14729060	Borsdorf	Zu Wohnzwecken vermietet	108	5,5	38	1,9
14729060	Borsdorf	Leer stehend	13	10,6	5	(4,1)
14729070	Brandis, Stadt	Insgesamt	383	8,1	188	4,0
14729070	Brandis, Stadt	Von Eigentümer/-in bewohnt	199	7,7	126	4,9
14729070	Brandis, Stadt	Zu Wohnzwecken vermietet	150	8,0	36	1,9
14729070	Brandis, Stadt	Leer stehend	31	13,3	22	9,4
14729080	Colditz, Stadt	Insgesamt	496	10,7	292	6,3
14729080	Colditz, Stadt	Von Eigentümer/-in bewohnt	154	7,1	197	9,1
14729080	Colditz, Stadt	Zu Wohnzwecken vermietet	268	15,1	51	2,9
14729080	Colditz, Stadt	Leer stehend	72	11,3	39	6,1
14729100	Elstertrebnitz	Insgesamt	30	5,0	42	7,0
14729100	Elstertrebnitz	Von Eigentümer/-in bewohnt	29	6,4	31	6,9
14729100	Elstertrebnitz	Zu Wohnzwecken vermietet	3	(2,7)	4	(3,6)
14729100	Elstertrebnitz	Leer stehend	-	-	3	(10,0)
14729140	Frohburg, Stadt	Insgesamt	717	11,7	710	11,6
14729140	Frohburg, Stadt	Von Eigentümer/-in bewohnt	315	8,1	390	10,1
14729140	Frohburg, Stadt	Zu Wohnzwecken vermietet	348	18,5	236	12,6
14729140	Frohburg, Stadt	Leer stehend	43	12,7	76	22,5
14729150	Geithain, Stadt	Insgesamt	480	12,8	192	5,1
14729150	Geithain, Stadt	Von Eigentümer/-in bewohnt	279	14,3	111	5,7
14729150	Geithain, Stadt	Zu Wohnzwecken vermietet	142	10,3	39	2,8
14729150	Geithain, Stadt	Leer stehend	65	15,7	33	8,0
14729160	Grimma, Stadt	Insgesamt	1.302	8,7	1.013	6,8
14729160	Grimma, Stadt	Von Eigentümer/-in bewohnt	473	7,4	540	8,4
14729160	Grimma, Stadt	Zu Wohnzwecken vermietet	700	9,6	251	3,5
14729160	Grimma, Stadt	Leer stehend	120	9,5	196	15,6
14729170	Groitzsch, Stadt	Insgesamt	239	5,9	162	4,0
14729170	Groitzsch, Stadt	Von Eigentümer/-in bewohnt	145	7,4	102	5,2
14729170	Groitzsch, Stadt	Zu Wohnzwecken vermietet	66	3,9	29	1,7
14729170	Groitzsch, Stadt	Leer stehend	30	8,3	31	8,6
14729190	Großpösna	Insgesamt	176	6,9	83	3,3
14729190	Großpösna	Von Eigentümer/-in bewohnt	146	7,6	53	2,8
14729190	Großpösna	Zu Wohnzwecken vermietet	26	5,1	24	4,7
14729190	Großpösna	Leer stehend	3	(5,4)	3	(5,4)
14729220	Kitzscher, Stadt	Insgesamt	209	7,3	102	3,6
14729220	Kitzscher, Stadt	Von Eigentümer/-in bewohnt	103	8,7	81	6,9
14729220	Kitzscher, Stadt	Zu Wohnzwecken vermietet	97	7,0	10	0,7
14729220	Kitzscher, Stadt	Leer stehend	16	5,8	8	(2,9)
14729245	Lossatal	Insgesamt	180	6,4	399	14,1
14729245	Lossatal	Von Eigentümer/-in bewohnt	124	6,5	231	12,1
14729245	Lossatal	Zu Wohnzwecken vermietet	47	6,8	101	14,5
14729245	Lossatal	Leer stehend	6	(3,7)	36	22,4
14729250	Machern	Insgesamt	158	4,9	192	5,9
14729250	Machern	Von Eigentümer/-in bewohnt	128	6,4	151	7,6
14729250	Machern	Zu Wohnzwecken vermietet	18	1,7	32	2,9
14729250	Machern	Leer stehend	3	(2,1)	7	(5,0)
14729260	Markkleeberg, Stadt	Insgesamt	834	6,4	289	2,2
14729260	Markkleeberg, Stadt	Von Eigentümer/-in bewohnt	323	7,5	71	1,7
14729260	Markkleeberg, Stadt	Zu Wohnzwecken vermietet	473	5,8	197	2,4
14729260	Markkleeberg, Stadt	Leer stehend	35	9,0	16	4,1
14729270	Markranstädt, Stadt	Insgesamt	582	7,2	294	3,6
14729270	Markranstädt, Stadt	Von Eigentümer/-in bewohnt	359	9,4	140	3,7
14729270	Markranstädt, Stadt	Zu Wohnzwecken vermietet	198	5,1	123	3,2
14729270	Markranstädt, Stadt	Leer stehend	22	5,4	30	7,3
14729300	Naunhof, Stadt	Insgesamt	392	9,2	110	2,6
14729300	Naunhof, Stadt	Von Eigentümer/-in bewohnt	221	9,7	76	3,3
14729300	Naunhof, Stadt	Zu Wohnzwecken vermietet	136	7,6	23	1,3
14729300	Naunhof, Stadt	Leer stehend	32	20,9	9	(5,9)
14729320	Neukieritzsch	Insgesamt	227	5,4	116	2,8
14729320	Neukieritzsch	Von Eigentümer/-in bewohnt	134	8,1	68	4,1
14729320	Neukieritzsch	Zu Wohnzwecken vermietet	78	3,9	14	0,7
14729320	Neukieritzsch	Leer stehend	15	3,1	33	6,8
14729330	Otterwisch	Insgesamt	48	7,8	37	6,0
14729330	Otterwisch	Von Eigentümer/-in bewohnt	30	6,9	27	6,2
14729330	Otterwisch	Zu Wohnzwecken vermietet	13	9,2	7	(5,0)
14729330	Otterwisch	Leer stehend	-	-	3	(8,1)
14729340	Parthenstein	Insgesamt	160	9,7	129	7,8
14729340	Parthenstein	Von Eigentümer/-in bewohnt	126	9,9	99	7,8
14729340	Parthenstein	Zu Wohnzwecken vermietet	30	10,6	16	5,7
14729340	Parthenstein	Leer stehend	3	(4,8)	9	(14,5)

AGS	Kreisfreie Stadt Landkreis Gemeinde Land	Art der Wohnungsnutzung	Insgesamt absolut	Insgesamt in %	Fernheizung (Fernwärme) absolut	Fernheizung (Fernwärme) in %	Blockheizung absolut	Blockheizung in %	Zentral- heizung absolut	Zentral- heizung in %
14729350	Pegau, Stadt	Insgesamt	3.442	100	157	4,6	65	1,9	2.767	80,4
14729350	Pegau, Stadt	Von Eigentümer/-in bewohnt	1.808	100	44	2,4	39	2,2	1.471	81,4
14729350	Pegau, Stadt	Zu Wohnzwecken vermietet	1.356	100	101	7,4	21	1,5	1.122	82,7
14729350	Pegau, Stadt	Leer stehend	264	100	7	(2,7)	7	(2,7)	164	62,1
14729360	Regis-Breitungen, Stadt	Insgesamt	2.186	100	99	4,5	13	0,6	1.867	85,4
14729360	Regis-Breitungen, Stadt	Von Eigentümer/-in bewohnt	900	100	30	3,3	10	1,1	740	82,2
14729360	Regis-Breitungen, Stadt	Zu Wohnzwecken vermietet	1.028	100	44	4,3	5	(0,5)	931	90,6
14729360	Regis-Breitungen, Stadt	Leer stehend	251	100	25	10,0	-	-	196	78,1
14729370	Rötha, Stadt	Insgesamt	3.488	100	717	20,6	23	0,7	2.385	68,4
14729370	Rötha, Stadt	Von Eigentümer/-in bewohnt	1.590	100	95	6,0	17	1,1	1.276	80,3
14729370	Rötha, Stadt	Zu Wohnzwecken vermietet	1.557	100	504	32,4	5	(0,3)	941	60,4
14729370	Rötha, Stadt	Leer stehend	322	100	120	37,3	-	-	152	47,2
14729380	Thallwitz	Insgesamt	1.679	100	47	2,8	24	1,4	1.225	73,0
14729380	Thallwitz	Von Eigentümer/-in bewohnt	1.191	100	43	3,6	14	1,2	884	74,2
14729380	Thallwitz	Zu Wohnzwecken vermietet	391	100	5	(1,3)	4	(1,0)	295	75,4
14729380	Thallwitz	Leer stehend	93	100	-	-	6	(6,5)	44	47,3
14729400	Trebsen/Mulde, Stadt	Insgesamt	1.860	100	93	5,0	65	3,5	1.320	71,0
14729400	Trebsen/Mulde, Stadt	Von Eigentümer/-in bewohnt	1.127	100	55	4,9	27	2,4	847	75,2
14729400	Trebsen/Mulde, Stadt	Zu Wohnzwecken vermietet	615	100	30	4,9	35	5,7	397	64,6
14729400	Trebsen/Mulde, Stadt	Leer stehend	102	100	8	(7,8)	-	-	59	57,8
14729410	Wurzen, Stadt	Insgesamt	9.699	100	2.188	22,6	500	5,2	5.530	57,0
14729410	Wurzen, Stadt	Von Eigentümer/-in bewohnt	2.699	100	174	6,4	45	1,7	1.956	72,5
14729410	Wurzen, Stadt	Zu Wohnzwecken vermietet	5.940	100	1.790	30,1	437	7,4	3.067	51,6
14729410	Wurzen, Stadt	Leer stehend	1.044	100	226	21,6	22	2,1	491	47,0
14729430	Zwenkau, Stadt	Insgesamt	4.655	100	243	5,2	75	1,6	3.942	84,7
14729430	Zwenkau, Stadt	Von Eigentümer/-in bewohnt	2.046	100	75	3,7	35	1,7	1.732	84,7
14729430	Zwenkau, Stadt	Zu Wohnzwecken vermietet	2.232	100	149	6,7	40	1,8	1.913	85,7
14729430	Zwenkau, Stadt	Leer stehend	357	100	18	5,0	8	(2,2)	282	79,0
14730	Nordsachsen	Insgesamt	106.056	100	14.441	13,6	2.750	2,6	73.099	68,9
14730	Nordsachsen	Von Eigentümer/-in bewohnt	47.681	100	2.287	4,8	802	1,7	36.817	77,2
14730	Nordsachsen	Zu Wohnzwecken vermietet	49.898	100	10.473	21,0	1.706	3,4	31.709	63,5
14730	Nordsachsen	Leer stehend	7.952	100	1.662	20,9	221	2,8	4.234	53,2
14730010	Arzberg	Insgesamt	979	100	16	1,6	8	(0,8)	756	77,2
14730010	Arzberg	Von Eigentümer/-in bewohnt	628	100	16	2,5	8	(1,3)	495	78,8
14730010	Arzberg	Zu Wohnzwecken vermietet	248	100	-	-	-	-	204	82,3
14730010	Arzberg	Leer stehend	88	100	-	-	-	-	53	60,2
14730020	Bad Dübén, Stadt	Insgesamt	4.403	100	989	22,5	209	4,7	2.421	55,0
14730020	Bad Dübén, Stadt	Von Eigentümer/-in bewohnt	1.713	100	70	4,1	31	1,8	1.368	79,9
14730020	Bad Dübén, Stadt	Zu Wohnzwecken vermietet	2.256	100	743	32,9	162	7,2	881	39,1
14730020	Bad Dübén, Stadt	Leer stehend	413	100	173	41,9	16	3,9	160	38,7
14730030	Beilrode	Insgesamt	2.073	100	55	2,7	11	0,5	1.686	81,3
14730030	Beilrode	Von Eigentümer/-in bewohnt	1.320	100	43	3,3	9	(0,7)	1.040	78,8
14730030	Beilrode	Zu Wohnzwecken vermietet	634	100	5	(0,8)	3	(0,5)	555	87,5
14730030	Beilrode	Leer stehend	110	100	4	(3,6)	3	(2,7)	78	70,9
14730045	Belgern-Schildau, Stadt	Insgesamt	3.746	100	105	2,8	27	0,7	2.656	70,9
14730045	Belgern-Schildau, Stadt	Von Eigentümer/-in bewohnt	2.538	100	79	3,1	20	0,8	1.867	73,6
14730045	Belgern-Schildau, Stadt	Zu Wohnzwecken vermietet	880	100	16	1,8	4	(0,5)	582	66,1
14730045	Belgern-Schildau, Stadt	Leer stehend	295	100	9	(3,1)	-	-	188	63,7
14730050	Cavertitz	Insgesamt	1.024	100	45	4,4	12	1,2	678	66,2
14730050	Cavertitz	Von Eigentümer/-in bewohnt	790	100	36	4,6	11	1,4	538	68,1
14730050	Cavertitz	Zu Wohnzwecken vermietet	181	100	4	(2,2)	-	-	112	61,9
14730050	Cavertitz	Leer stehend	44	100	-	-	-	-	27	61,4
14730060	Dahlen, Stadt	Insgesamt	2.197	100	88	4,0	33	1,5	1.594	72,6
14730060	Dahlen, Stadt	Von Eigentümer/-in bewohnt	1.370	100	40	2,9	11	0,8	1.058	77,2
14730060	Dahlen, Stadt	Zu Wohnzwecken vermietet	650	100	44	6,8	21	3,2	450	69,2
14730060	Dahlen, Stadt	Leer stehend	133	100	3	(2,3)	-	-	71	53,4
14730070	Delitzsch, Stadt	Insgesamt	14.626	100	3.967	27,1	236	1,6	8.283	56,6
14730070	Delitzsch, Stadt	Von Eigentümer/-in bewohnt	4.639	100	511	11,0	70	1,5	3.363	72,5
14730070	Delitzsch, Stadt	Zu Wohnzwecken vermietet	8.673	100	2.982	34,4	149	1,7	4.478	51,6
14730070	Delitzsch, Stadt	Leer stehend	1.295	100	474	36,6	13	1,0	429	33,1
14730080	Doberschütz	Insgesamt	1.931	100	61	3,2	25	1,3	1.522	78,8
14730080	Doberschütz	Von Eigentümer/-in bewohnt	1.446	100	45	3,1	22	1,5	1.163	80,4
14730080	Doberschütz	Zu Wohnzwecken vermietet	369	100	18	4,9	-	-	278	75,3
14730080	Doberschütz	Leer stehend	101	100	-	-	-	-	76	75,2
14730090	Dommitzsch, Stadt	Insgesamt	1.273	100	48	3,8	16	1,3	966	75,9
14730090	Dommitzsch, Stadt	Von Eigentümer/-in bewohnt	738	100	28	3,8	13	1,8	587	79,5
14730090	Dommitzsch, Stadt	Zu Wohnzwecken vermietet	399	100	17	4,3	3	(0,8)	289	72,4
14730090	Dommitzsch, Stadt	Leer stehend	118	100	3	(2,5)	-	-	78	66,1
14730100	Dreiheide	Insgesamt	943	100	42	4,5	24	2,5	746	79,1
14730100	Dreiheide	Von Eigentümer/-in bewohnt	729	100	30	4,1	19	2,6	575	78,9
14730100	Dreiheide	Zu Wohnzwecken vermietet	171	100	8	(4,7)	-	-	146	85,4
14730100	Dreiheide	Leer stehend	35	100	3	(8,6)	-	-	20	60,6
14730110	Eilenburg, Stadt	Insgesamt	9.367	100	1.467	15,7	78	0,8	6.516	69,6
14730110	Eilenburg, Stadt	Von Eigentümer/-in bewohnt	2.482	100	142	5,7	55	2,2	1.841	74,2
14730110	Eilenburg, Stadt	Zu Wohnzwecken vermietet	6.021	100	1.064	17,7	20	0,3	4.234	70,3
14730110	Eilenburg, Stadt	Leer stehend	845	100	262	31,0	-	-	431	51,0
14730120	Elsnig	Insgesamt	664	100	30	4,5	12	1,8	483	72,7
14730120	Elsnig	Von Eigentümer/-in bewohnt	486	100	23	4,7	5	(1,0)	363	74,7
14730120	Elsnig	Zu Wohnzwecken vermietet	132	100	3	(2,3)	4	(3,0)	84	63,6
14730120	Elsnig	Leer stehend	41	100	3	(7,3)	4	(9,8)	21	51,2
14730140	Jesewitz	Insgesamt	1.404	100	82	5,8	24	1,7	1.102	78,5
14730140	Jesewitz	Von Eigentümer/-in bewohnt	1.007	100	68	6,8	18	1,8	791	78,6
14730140	Jesewitz	Zu Wohnzwecken vermietet	294	100	10	3,4	4	(1,4)	235	79,9
14730140	Jesewitz	Leer stehend	98	100	4	(4,1)	-	-	74	75,5
14730150	Krostitz	Insgesamt	1.954	100	45	2,3	91	4,7	1.586	81,2
14730150	Krostitz	Von Eigentümer/-in bewohnt	1.317	100	39	3,0	36	2,7	1.090	82,8
14730150	Krostitz	Zu Wohnzwecken vermietet	547	100	3	(0,5)	51	9,3	425	77,7
14730150	Krostitz	Leer stehend	86	100	3	(3,5)	5	(5,8)	68	79,1
14730160	Laußig	Insgesamt	1.926	100	354	18,4	19	1,0	1.321	68,6
14730160	Laußig	Von Eigentümer/-in bewohnt	1.190	100	21	1,8	19	1,6	985	82,8
14730160	Laußig	Zu Wohnzwecken vermietet	534	100	247	46,3	-	-	243	45,5
14730160	Laußig	Leer stehend	187	100	85	45,5	-	-	81	43,3
14730170	Liebschützberg	Insgesamt	1.402	100	20	1,4	21	1,5	1.025	73,1
14730170	Liebschützberg	Von Eigentümer/-in bewohnt	1.012	100	19	1,9	24	2,4	750	74,1
14730170	Liebschützberg	Zu Wohnzwecken vermietet	256	100	3	(1,2)	-	-	196	76,6
14730170	Liebschützberg	Leer stehend	128	100	-	-	-	-	73	57,0

AGS	Kreisfreie Stadt Landkreis Gemeinde Land	Art der Wohnungsnutzung	Etagen- heizung absolut	Etagen- heizung in %	Einzel- /Mehrraumöfen (auch Nachtspeicher- heizung) absolut	Einzel- /Mehrraumöfen (auch Nachtspeicher- heizung) in %
14729350	Pegau, Stadt	Insgesamt	259	7,5	155	4,5
14729350	Pegau, Stadt	Von Eigentümer/-in bewohnt	146	8,1	102	5,6
14729350	Pegau, Stadt	Zu Wohnzwecken vermietet	89	6,6	24	1,8
14729350	Pegau, Stadt	Leer stehend	23	8,7	28	10,6
14729360	Regis-Breitingen, Stadt	Insgesamt	129	5,9	67	3,1
14729360	Regis-Breitingen, Stadt	Von Eigentümer/-in bewohnt	78	8,7	44	4,9
14729360	Regis-Breitingen, Stadt	Zu Wohnzwecken vermietet	39	3,8	9	(0,9)
14729360	Regis-Breitingen, Stadt	Leer stehend	11	4,4	10	4,0
14729370	Rötha, Stadt	Insgesamt	253	7,3	78	2,2
14729370	Rötha, Stadt	Von Eigentümer/-in bewohnt	143	9,0	61	3,8
14729370	Rötha, Stadt	Zu Wohnzwecken vermietet	94	6,0	11	0,7
14729370	Rötha, Stadt	Leer stehend	19	5,9	6	(1,9)
14729380	Thallwitz	Insgesamt	143	8,5	224	13,3
14729380	Thallwitz	Von Eigentümer/-in bewohnt	95	8,0	153	12,8
14729380	Thallwitz	Zu Wohnzwecken vermietet	42	10,7	44	11,3
14729380	Thallwitz	Leer stehend	7	(7,5)	26	28,0
14729400	Trebsen/Mulde, Stadt	Insgesamt	217	11,7	158	8,5
14729400	Trebsen/Mulde, Stadt	Von Eigentümer/-in bewohnt	85	7,5	115	10,2
14729400	Trebsen/Mulde, Stadt	Zu Wohnzwecken vermietet	118	19,2	32	5,2
14729400	Trebsen/Mulde, Stadt	Leer stehend	15	14,7	10	9,8
14729410	Wurzen, Stadt	Insgesamt	896	9,2	529	5,5
14729410	Wurzen, Stadt	Von Eigentümer/-in bewohnt	271	10,0	249	9,2
14729410	Wurzen, Stadt	Zu Wohnzwecken vermietet	493	8,3	139	2,3
14729410	Wurzen, Stadt	Leer stehend	131	12,5	138	13,2
14729430	Zwenkau, Stadt	Insgesamt	246	5,3	139	3,0
14729430	Zwenkau, Stadt	Von Eigentümer/-in bewohnt	130	6,4	76	3,7
14729430	Zwenkau, Stadt	Zu Wohnzwecken vermietet	91	4,1	41	1,8
14729430	Zwenkau, Stadt	Leer stehend	24	6,7	20	5,6
14730	Nordsachsen	Insgesamt	9.747	9,2	5.591	5,3
14730	Nordsachsen	Von Eigentümer/-in bewohnt	4.328	9,1	3.431	7,2
14730	Nordsachsen	Zu Wohnzwecken vermietet	4.428	8,9	1.465	2,9
14730	Nordsachsen	Leer stehend	955	12,0	582	7,3
14730010	Arzberg	Insgesamt	49	5,0	149	15,2
14730010	Arzberg	Von Eigentümer/-in bewohnt	40	6,4	76	12,1
14730010	Arzberg	Zu Wohnzwecken vermietet	8	(3,2)	36	14,5
14730010	Arzberg	Leer stehend	3	(3,4)	33	37,5
14730020	Bad Dübén, Stadt	Insgesamt	623	14,1	146	3,3
14730020	Bad Dübén, Stadt	Von Eigentümer/-in bewohnt	142	8,3	104	6,1
14730020	Bad Dübén, Stadt	Zu Wohnzwecken vermietet	444	19,7	22	1,0
14730020	Bad Dübén, Stadt	Leer stehend	33	8,0	19	4,6
14730030	Beilrode	Insgesamt	159	7,7	154	7,4
14730030	Beilrode	Von Eigentümer/-in bewohnt	111	8,4	116	8,8
14730030	Beilrode	Zu Wohnzwecken vermietet	39	6,2	29	4,6
14730030	Beilrode	Leer stehend	7	(6,4)	13	11,8
14730045	Belgern-Schildau, Stadt	Insgesamt	577	15,4	357	9,5
14730045	Belgern-Schildau, Stadt	Von Eigentümer/-in bewohnt	311	12,3	266	10,5
14730045	Belgern-Schildau, Stadt	Zu Wohnzwecken vermietet	216	24,5	57	6,5
14730045	Belgern-Schildau, Stadt	Leer stehend	51	17,3	30	10,2
14730050	Cavertitz	Insgesamt	112	10,9	178	17,4
14730050	Cavertitz	Von Eigentümer/-in bewohnt	78	9,9	130	16,5
14730050	Cavertitz	Zu Wohnzwecken vermietet	29	16,0	33	18,2
14730050	Cavertitz	Leer stehend	5	(11,4)	12	27,3
14730060	Dahlen, Stadt	Insgesamt	252	11,5	226	10,3
14730060	Dahlen, Stadt	Von Eigentümer/-in bewohnt	133	9,7	132	9,6
14730060	Dahlen, Stadt	Zu Wohnzwecken vermietet	89	13,7	47	7,2
14730060	Dahlen, Stadt	Leer stehend	23	17,3	30	22,6
14730070	Delitzsch, Stadt	Insgesamt	1.824	12,5	257	1,8
14730070	Delitzsch, Stadt	Von Eigentümer/-in bewohnt	549	11,8	148	3,2
14730070	Delitzsch, Stadt	Zu Wohnzwecken vermietet	957	11,0	97	1,1
14730070	Delitzsch, Stadt	Leer stehend	312	24,1	17	1,3
14730080	Doberschütz	Insgesamt	174	9,0	137	7,1
14730080	Doberschütz	Von Eigentümer/-in bewohnt	126	8,7	94	6,5
14730080	Doberschütz	Zu Wohnzwecken vermietet	34	9,2	35	9,5
14730080	Doberschütz	Leer stehend	14	13,9	5	(5,0)
14730090	Dommitzsch, Stadt	Insgesamt	184	14,5	56	4,4
14730090	Dommitzsch, Stadt	Von Eigentümer/-in bewohnt	67	9,1	42	5,7
14730090	Dommitzsch, Stadt	Zu Wohnzwecken vermietet	88	22,1	4	(1,0)
14730090	Dommitzsch, Stadt	Leer stehend	26	22,0	8	(6,8)
14730100	Dreiheide	Insgesamt	64	6,8	66	7,0
14730100	Dreiheide	Von Eigentümer/-in bewohnt	52	7,1	50	6,9
14730100	Dreiheide	Zu Wohnzwecken vermietet	8	(4,7)	8	(4,7)
14730100	Dreiheide	Leer stehend	-	-	6	(17,1)
14730110	Eilenburg, Stadt	Insgesamt	833	8,9	419	4,5
14730110	Eilenburg, Stadt	Von Eigentümer/-in bewohnt	265	10,7	182	7,3
14730110	Eilenburg, Stadt	Zu Wohnzwecken vermietet	469	7,8	202	3,4
14730110	Eilenburg, Stadt	Leer stehend	97	11,5	31	3,7
14730120	Elsnig	Insgesamt	82	12,3	60	9,0
14730120	Elsnig	Von Eigentümer/-in bewohnt	50	10,3	39	8,0
14730120	Elsnig	Zu Wohnzwecken vermietet	24	18,2	13	9,8
14730120	Elsnig	Leer stehend	5	(12,2)	6	(14,6)
14730140	Jesewitz	Insgesamt	97	6,9	89	6,3
14730140	Jesewitz	Von Eigentümer/-in bewohnt	65	6,5	63	6,3
14730140	Jesewitz	Zu Wohnzwecken vermietet	23	7,8	21	7,1
14730140	Jesewitz	Leer stehend	12	12,2	4	(4,1)
14730150	Krostitz	Insgesamt	133	6,8	91	4,7
14730150	Krostitz	Von Eigentümer/-in bewohnt	88	6,7	63	4,8
14730150	Krostitz	Zu Wohnzwecken vermietet	46	8,4	23	4,2
14730150	Krostitz	Leer stehend	3	(3,5)	4	(4,7)
14730160	Laußig	Insgesamt	79	4,1	138	7,2
14730160	Laußig	Von Eigentümer/-in bewohnt	56	4,7	109	9,2
14730160	Laußig	Zu Wohnzwecken vermietet	19	3,6	18	3,4
14730160	Laußig	Leer stehend	3	(1,6)	6	(3,2)
14730170	Liebschützberg	Insgesamt	117	8,3	217	15,5
14730170	Liebschützberg	Von Eigentümer/-in bewohnt	92	9,1	132	13,0
14730170	Liebschützberg	Zu Wohnzwecken vermietet	13	5,1	43	16,8
14730170	Liebschützberg	Leer stehend	13	10,2	42	32,8

AGS	Kreisfreie Stadt Landkreis Gemeinde Land	Art der Wohnungsnutzung	Insgesamt absolut	Insgesamt in %	Fernheizung (Fernwärme) absolut	Fernheizung (Fernwärme) in %	Blockheizung absolut	Blockheizung in %	Zentral- heizung absolut	Zentral- heizung in %
14730180	Löbnitz	Insgesamt	1.028	100	98	9,5	16	1,6	773	75,2
14730180	Löbnitz	Von Eigentümer/-in bewohnt	712	100	37	5,2	16	2,2	574	80,6
14730180	Löbnitz	Zu Wohnzwecken vermietet	208	100	51	24,5	-	-	113	54,3
14730180	Löbnitz	Leer stehend	90	100	9	(10,0)	-	-	68	75,6
14730190	Mockrehna	Insgesamt	2.357	100	257	10,9	51	2,2	1.704	72,3
14730190	Mockrehna	Von Eigentümer/-in bewohnt	1.595	100	41	2,6	17	1,1	1.315	82,4
14730190	Mockrehna	Zu Wohnzwecken vermietet	605	100	200	33,1	28	4,6	290	47,9
14730190	Mockrehna	Leer stehend	132	100	11	8,3	-	-	89	67,4
14730200	Mügeln, Stadt	Insgesamt	3.090	100	48	1,6	143	4,6	2.239	72,5
14730200	Mügeln, Stadt	Von Eigentümer/-in bewohnt	1.572	100	34	2,2	15	1,0	1.225	77,9
14730200	Mügeln, Stadt	Zu Wohnzwecken vermietet	1.139	100	12	1,1	66	5,8	752	66,0
14730200	Mügeln, Stadt	Leer stehend	364	100	-	-	62	17,0	257	70,6
14730210	Naundorf	Insgesamt	1.072	100	15	1,4	56	5,2	842	78,5
14730210	Naundorf	Von Eigentümer/-in bewohnt	702	100	12	1,7	18	2,6	542	77,2
14730210	Naundorf	Zu Wohnzwecken vermietet	283	100	-	-	29	10,2	232	82,0
14730210	Naundorf	Leer stehend	82	100	-	-	5	(6,1)	67	81,7
14730230	Oschatz, Stadt	Insgesamt	8.170	100	1.042	12,8	812	9,9	5.159	63,1
14730230	Oschatz, Stadt	Von Eigentümer/-in bewohnt	2.481	100	129	5,2	28	1,1	1.873	75,5
14730230	Oschatz, Stadt	Zu Wohnzwecken vermietet	4.960	100	850	17,1	722	14,6	2.849	57,4
14730230	Oschatz, Stadt	Leer stehend	709	100	63	8,9	65	9,2	424	59,8
14730250	Rackwitz	Insgesamt	2.719	100	331	12,2	46	1,7	2.054	75,5
14730250	Rackwitz	Von Eigentümer/-in bewohnt	1.321	100	95	7,2	20	1,5	1.072	81,2
14730250	Rackwitz	Zu Wohnzwecken vermietet	1.188	100	215	18,1	25	2,1	847	71,3
14730250	Rackwitz	Leer stehend	202	100	23	11,4	-	-	126	62,4
14730270	Schkeuditz, Stadt	Insgesamt	10.034	100	2.110	21,0	131	1,3	6.977	69,5
14730270	Schkeuditz, Stadt	Von Eigentümer/-in bewohnt	3.784	100	234	6,2	104	2,7	2.999	79,3
14730270	Schkeuditz, Stadt	Zu Wohnzwecken vermietet	5.454	100	1.631	29,9	22	0,4	3.555	65,2
14730270	Schkeuditz, Stadt	Leer stehend	761	100	241	31,7	6	(0,8)	398	52,3
14730280	Schönwölkau	Insgesamt	1.281	100	14	1,1	64	5,0	988	77,1
14730280	Schönwölkau	Von Eigentümer/-in bewohnt	846	100	6	(0,7)	19	2,2	675	79,8
14730280	Schönwölkau	Zu Wohnzwecken vermietet	320	100	12	3,8	22	6,9	254	79,4
14730280	Schönwölkau	Leer stehend	89	100	-	-	8	(9,0)	56	62,9
14730300	Taucha, Stadt	Insgesamt	8.239	100	406	4,9	384	4,7	6.738	81,8
14730300	Taucha, Stadt	Von Eigentümer/-in bewohnt	3.399	100	187	5,5	66	1,9	2.752	81,0
14730300	Taucha, Stadt	Zu Wohnzwecken vermietet	4.507	100	198	4,4	302	6,7	3.785	84,0
14730300	Taucha, Stadt	Leer stehend	311	100	18	5,8	15	4,8	187	60,1
14730310	Torgau, Stadt	Insgesamt	10.949	100	2.368	21,6	112	1,0	6.934	63,3
14730310	Torgau, Stadt	Von Eigentümer/-in bewohnt	3.028	100	155	5,1	48	1,6	2.240	74,0
14730310	Torgau, Stadt	Zu Wohnzwecken vermietet	7.095	100	1.987	28,0	55	0,8	4.279	60,3
14730310	Torgau, Stadt	Leer stehend	796	100	227	28,5	8	(1,0)	395	49,6
14730320	Trossin	Insgesamt	627	100	11	1,8	6	(1,0)	489	78,0
14730320	Trossin	Von Eigentümer/-in bewohnt	513	100	3	(0,6)	5	(1,0)	410	79,9
14730320	Trossin	Zu Wohnzwecken vermietet	63	100	-	-	3	(4,8)	46	73,0
14730320	Trossin	Leer stehend	40	100	3	(7,5)	-	-	26	65,0
14730330	Wermsdorf	Insgesamt	2.562	100	123	4,8	21	0,8	1.853	72,3
14730330	Wermsdorf	Von Eigentümer/-in bewohnt	1.660	100	64	3,9	18	1,1	1.179	71,0
14730330	Wermsdorf	Zu Wohnzwecken vermietet	776	100	31	4,0	-	-	617	79,5
14730330	Wermsdorf	Leer stehend	111	100	28	25,2	-	-	49	44,1
14730340	Wiedemar	Insgesamt	2.630	100	78	3,0	28	1,1	2.029	77,1
14730340	Wiedemar	Von Eigentümer/-in bewohnt	1.743	100	15	0,9	26	1,5	1.432	82,2
14730340	Wiedemar	Zu Wohnzwecken vermietet	695	100	55	7,9	3	(0,4)	464	66,8
14730340	Wiedemar	Leer stehend	171	100	12	7,0	-	-	123	71,9
14730360	Zschempplin	Insgesamt	1.390	100	127	9,1	27	1,9	974	70,1
14730360	Zschempplin	Von Eigentümer/-in bewohnt	910	100	63	6,9	20	2,2	670	73,6
14730360	Zschempplin	Zu Wohnzwecken vermietet	354	100	56	15,8	3	(0,8)	226	63,8
14730360	Zschempplin	Leer stehend	85	100	8	(9,4)	3	(3,5)	51	60,0
14	Freistaat Sachsen	Insgesamt	2.261.451	100	630.411	27,9	47.093	2,1	1.361.763	60,2
14	Freistaat Sachsen	Von Eigentümer/-in bewohnt	707.905	100	38.492	5,4	10.162	1,4	557.752	78,8
14	Freistaat Sachsen	Zu Wohnzwecken vermietet	1.353.493	100	534.098	39,5	32.992	2,4	701.241	51,8
14	Freistaat Sachsen	Leer stehend	190.889	100	57.243	30,0	3.811	2,0	96.210	50,4

[Zeichenerklärung](#)

AGS	Kreisfreie Stadt Landkreis Gemeinde Land	Art der Wohnungsnutzung	Etagen- heizung absolut	Etagen- heizung in %	Einzel- /Mehrraumöfen (auch Nachtspeicher- heizung) absolut	Einzel- /Mehrraumöfen (auch Nachtspeicher- heizung) in %
14730180	Löbnitz	Insgesamt	42	4,1	97	9,4
14730180	Löbnitz	Von Eigentümer/-in bewohnt	24	3,4	61	8,6
14730180	Löbnitz	Zu Wohnzwecken vermietet	16	7,7	23	11,1
14730180	Löbnitz	Leer stehend	3	(3,3)	10	11,1
14730190	Mockrehna	Insgesamt	196	8,3	149	6,3
14730190	Mockrehna	Von Eigentümer/-in bewohnt	123	7,7	99	6,2
14730190	Mockrehna	Zu Wohnzwecken vermietet	51	8,4	31	5,1
14730190	Mockrehna	Leer stehend	17	12,9	10	7,6
14730200	Mügeln, Stadt	Insgesamt	339	11,0	313	10,1
14730200	Mügeln, Stadt	Von Eigentümer/-in bewohnt	121	7,7	181	11,5
14730200	Mügeln, Stadt	Zu Wohnzwecken vermietet	207	18,2	97	8,5
14730200	Mügeln, Stadt	Leer stehend	10	2,7	28	7,7
14730210	Naundorf	Insgesamt	60	5,6	102	9,5
14730210	Naundorf	Von Eigentümer/-in bewohnt	55	7,8	75	10,7
14730210	Naundorf	Zu Wohnzwecken vermietet	4	(1,4)	16	5,7
14730210	Naundorf	Leer stehend	-	-	9	(11,0)
14730230	Oschatz, Stadt	Insgesamt	811	9,9	307	3,8
14730230	Oschatz, Stadt	Von Eigentümer/-in bewohnt	287	11,6	166	6,7
14730230	Oschatz, Stadt	Zu Wohnzwecken vermietet	443	8,9	92	1,9
14730230	Oschatz, Stadt	Leer stehend	86	12,1	43	6,1
14730250	Rackwitz	Insgesamt	189	7,0	92	3,4
14730250	Rackwitz	Von Eigentümer/-in bewohnt	76	5,8	58	4,4
14730250	Rackwitz	Zu Wohnzwecken vermietet	87	7,3	15	1,3
14730250	Rackwitz	Leer stehend	27	13,4	20	9,9
14730270	Schkeuditz, Stadt	Insgesamt	419	4,2	340	3,4
14730270	Schkeuditz, Stadt	Von Eigentümer/-in bewohnt	245	6,5	203	5,4
14730270	Schkeuditz, Stadt	Zu Wohnzwecken vermietet	145	2,7	96	1,8
14730270	Schkeuditz, Stadt	Leer stehend	26	3,4	41	5,4
14730280	Schönwölkau	Insgesamt	96	7,5	107	8,4
14730280	Schönwölkau	Von Eigentümer/-in bewohnt	70	8,3	77	9,1
14730280	Schönwölkau	Zu Wohnzwecken vermietet	17	5,3	17	5,3
14730280	Schönwölkau	Leer stehend	12	13,5	5	(5,6)
14730300	Taucha, Stadt	Insgesamt	506	6,1	166	2,0
14730300	Taucha, Stadt	Von Eigentümer/-in bewohnt	296	8,7	99	2,9
14730300	Taucha, Stadt	Zu Wohnzwecken vermietet	165	3,7	49	1,1
14730300	Taucha, Stadt	Leer stehend	46	14,8	18	5,8
14730310	Torgau, Stadt	Insgesamt	1.239	11,3	262	2,4
14730310	Torgau, Stadt	Von Eigentümer/-in bewohnt	460	15,2	125	4,1
14730310	Torgau, Stadt	Zu Wohnzwecken vermietet	682	9,6	72	1,0
14730310	Torgau, Stadt	Leer stehend	98	12,3	56	7,0
14730320	Trossin	Insgesamt	50	8,0	75	12,0
14730320	Trossin	Von Eigentümer/-in bewohnt	41	8,0	49	9,6
14730320	Trossin	Zu Wohnzwecken vermietet	-	-	14	22,2
14730320	Trossin	Leer stehend	9	(22,5)	5	(12,5)
14730330	Wernsdorf	Insgesamt	211	8,2	328	12,8
14730330	Wernsdorf	Von Eigentümer/-in bewohnt	156	9,4	241	14,5
14730330	Wernsdorf	Zu Wohnzwecken vermietet	49	6,3	66	8,5
14730330	Wernsdorf	Leer stehend	6	(5,4)	15	13,5
14730340	Wiedemar	Insgesamt	130	4,9	357	13,6
14730340	Wiedemar	Von Eigentümer/-in bewohnt	103	5,9	169	9,7
14730340	Wiedemar	Zu Wohnzwecken vermietet	24	3,5	144	20,7
14730340	Wiedemar	Leer stehend	3	(1,8)	37	21,6
14730360	Zschepplin	Insgesamt	93	6,7	164	11,8
14730360	Zschepplin	Von Eigentümer/-in bewohnt	60	6,6	98	10,8
14730360	Zschepplin	Zu Wohnzwecken vermietet	23	6,5	49	13,8
14730360	Zschepplin	Leer stehend	7	(8,2)	15	17,6
14	Freistaat Sachsen	Insgesamt	133.836	5,9	80.307	3,6
14	Freistaat Sachsen	Von Eigentümer/-in bewohnt	54.239	7,7	47.061	6,6
14	Freistaat Sachsen	Zu Wohnzwecken vermietet	64.076	4,7	19.289	1,4
14	Freistaat Sachsen	Leer stehend	14.826	7,8	12.744	6,7

[Zeichenerklärung](#)

12. Wohnungen in Wohngebäuden am 15. Mai 2022 nach Energieträger, Wohnungsnutzung und Gemeinden

AGS	Kreisfreie Stadt Landkreis Gemeinde Land	Art der Wohnungsnutzung	Insgesamt absolut	Insgesamt in %	Gas absolut	Gas in %	Heizöl absolut	Heizöl in %	Holz, Holzpellets absolut
14511000	Chemnitz, Stadt	Insgesamt	147.443	100	71.899	48,8	3.205	2,2	1.107
14511000	Chemnitz, Stadt	Von Eigentümer/-in bewohnt	24.306	100	17.029	70,1	2.193	9,0	648
14511000	Chemnitz, Stadt	Zu Wohnzwecken vermietet	106.854	100	47.739	44,7	746	0,7	351
14511000	Chemnitz, Stadt	Leer stehend	16.128	100	7.016	43,5	256	1,6	103
14612000	Dresden, Stadt	Insgesamt	309.024	100	141.182	45,7	6.974	2,3	2.429
14612000	Dresden, Stadt	Von Eigentümer/-in bewohnt	49.564	100	33.169	66,9	3.683	7,4	1.104
14612000	Dresden, Stadt	Zu Wohnzwecken vermietet	246.327	100	101.925	41,4	2.854	1,2	1.137
14612000	Dresden, Stadt	Leer stehend	12.216	100	5.528	45,3	394	3,2	174
14713000	Leipzig, Stadt	Insgesamt	339.030	100	173.833	51,3	9.065	2,7	2.225
14713000	Leipzig, Stadt	Von Eigentümer/-in bewohnt	43.671	100	28.770	65,9	4.188	9,6	567
14713000	Leipzig, Stadt	Zu Wohnzwecken vermietet	280.146	100	138.246	49,3	4.306	1,5	1.586
14713000	Leipzig, Stadt	Leer stehend	14.789	100	6.552	44,3	508	3,4	71
14521	Erzgebirgskreis	Insgesamt	182.767	100	109.029	59,7	23.756	13,0	11.796
14521	Erzgebirgskreis	Von Eigentümer/-in bewohnt	73.804	100	42.469	57,5	15.212	20,6	8.024
14521	Erzgebirgskreis	Zu Wohnzwecken vermietet	86.347	100	53.850	62,4	6.183	7,2	2.752
14521	Erzgebirgskreis	Leer stehend	21.443	100	11.997	55,9	2.102	9,8	916
14521010	Amtsberg	Insgesamt	1.808	100	1.105	61,1	381	21,1	131
14521010	Amtsberg	Von Eigentümer/-in bewohnt	1.058	100	587	55,5	247	23,3	88
14521010	Amtsberg	Zu Wohnzwecken vermietet	608	100	431	70,9	110	18,1	25
14521010	Amtsberg	Leer stehend	132	100	78	59,1	23	17,4	16
14521020	Annaberg-Buchholz, Stadt	Insgesamt	12.220	100	8.218	67,3	345	2,8	304
14521020	Annaberg-Buchholz, Stadt	Von Eigentümer/-in bewohnt	3.009	100	2.308	76,7	207	6,9	176
14521020	Annaberg-Buchholz, Stadt	Zu Wohnzwecken vermietet	7.232	100	4.675	64,6	115	1,6	77
14521020	Annaberg-Buchholz, Stadt	Leer stehend	1.920	100	1.187	61,8	24	1,3	44
14521035	Aue-Bad Schlema, Stadt	Insgesamt	12.211	100	7.753	63,5	619	5,1	256
14521035	Aue-Bad Schlema, Stadt	Von Eigentümer/-in bewohnt	2.699	100	1.880	69,7	342	12,7	162
14521035	Aue-Bad Schlema, Stadt	Zu Wohnzwecken vermietet	7.299	100	4.545	62,3	220	3,0	62
14521035	Aue-Bad Schlema, Stadt	Leer stehend	2.149	100	1.275	59,3	45	2,1	31
14521040	Auerbach	Insgesamt	1.451	100	1.097	75,6	146	10,1	90
14521040	Auerbach	Von Eigentümer/-in bewohnt	652	100	442	67,8	102	15,6	59
14521040	Auerbach	Zu Wohnzwecken vermietet	534	100	451	84,5	33	6,2	23
14521040	Auerbach	Leer stehend	262	100	203	77,5	13	5,0	13
14521060	Bärenstein	Insgesamt	1.213	100	981	80,9	95	7,8	82
14521060	Bärenstein	Von Eigentümer/-in bewohnt	560	100	430	76,8	51	9,1	53
14521060	Bärenstein	Zu Wohnzwecken vermietet	529	100	449	84,9	44	8,3	15
14521060	Bärenstein	Leer stehend	109	100	87	79,8	7	(6,4)	14
14521080	Bockau	Insgesamt	1.113	100	718	64,5	157	14,1	131
14521080	Bockau	Von Eigentümer/-in bewohnt	704	100	431	61,2	110	15,6	98
14521080	Bockau	Zu Wohnzwecken vermietet	270	100	203	75,2	29	10,7	22
14521080	Bockau	Leer stehend	128	100	74	57,8	18	14,1	8
14521090	Börnichen/Erzgeb.	Insgesamt	455	100	60	13,2	249	54,7	74
14521090	Börnichen/Erzgeb.	Von Eigentümer/-in bewohnt	292	100	36	12,3	164	56,2	52
14521090	Börnichen/Erzgeb.	Zu Wohnzwecken vermietet	114	100	23	20,2	58	50,9	8
14521090	Börnichen/Erzgeb.	Leer stehend	44	100	-	-	24	54,5	14
14521110	Breitenbrunn/Erzgeb.	Insgesamt	2.770	100	1.467	53,0	772	27,9	339
14521110	Breitenbrunn/Erzgeb.	Von Eigentümer/-in bewohnt	1.272	100	450	35,4	465	36,6	234
14521110	Breitenbrunn/Erzgeb.	Zu Wohnzwecken vermietet	1.074	100	787	73,3	199	18,5	64
14521110	Breitenbrunn/Erzgeb.	Leer stehend	390	100	226	57,9	89	22,8	35
14521120	Burkhardtsdorf	Insgesamt	3.052	100	2.399	78,6	278	9,1	185
14521120	Burkhardtsdorf	Von Eigentümer/-in bewohnt	1.537	100	1.052	68,4	205	13,3	135
14521120	Burkhardtsdorf	Zu Wohnzwecken vermietet	1.269	100	1.152	90,8	47	3,7	35
14521120	Burkhardtsdorf	Leer stehend	221	100	169	76,5	22	10,0	14
14521130	Crottendorf	Insgesamt	1.941	100	1.281	66,0	301	15,5	223
14521130	Crottendorf	Von Eigentümer/-in bewohnt	1.084	100	634	58,5	208	19,2	142
14521130	Crottendorf	Zu Wohnzwecken vermietet	699	100	524	75,0	78	11,2	71
14521130	Crottendorf	Leer stehend	153	100	116	75,8	13	8,5	10
14521140	Deutschneudorf	Insgesamt	507	100	77	15,2	263	51,9	106
14521140	Deutschneudorf	Von Eigentümer/-in bewohnt	274	100	10	3,6	157	57,3	71
14521140	Deutschneudorf	Zu Wohnzwecken vermietet	145	100	44	30,3	63	43,4	29
14521140	Deutschneudorf	Leer stehend	79	100	18	22,8	40	50,6	3
14521150	Drebach	Insgesamt	2.549	100	1.020	40,0	919	36,1	321
14521150	Drebach	Von Eigentümer/-in bewohnt	1.306	100	535	41,0	416	31,9	218
14521150	Drebach	Zu Wohnzwecken vermietet	948	100	379	40,0	379	40,0	82
14521150	Drebach	Leer stehend	292	100	100	34,2	123	42,1	20
14521160	Ehrenfriedersdorf, Stadt	Insgesamt	2.485	100	1.461	58,8	125	5,0	103
14521160	Ehrenfriedersdorf, Stadt	Von Eigentümer/-in bewohnt	844	100	637	75,5	78	9,2	66
14521160	Ehrenfriedersdorf, Stadt	Zu Wohnzwecken vermietet	1.339	100	667	49,8	41	3,1	23
14521160	Ehrenfriedersdorf, Stadt	Leer stehend	285	100	146	51,2	10	3,5	7
14521170	Eibenstock, Stadt	Insgesamt	3.903	100	2.273	58,2	684	17,5	482
14521170	Eibenstock, Stadt	Von Eigentümer/-in bewohnt	1.651	100	709	42,9	401	24,3	303
14521170	Eibenstock, Stadt	Zu Wohnzwecken vermietet	1.729	100	1.270	73,5	182	10,5	129
14521170	Eibenstock, Stadt	Leer stehend	486	100	281	57,8	78	16,0	48
14521180	Elterlein, Stadt	Insgesamt	1.405	100	734	52,2	301	21,4	225
14521180	Elterlein, Stadt	Von Eigentümer/-in bewohnt	793	100	355	44,8	199	25,1	144
14521180	Elterlein, Stadt	Zu Wohnzwecken vermietet	436	100	282	64,7	70	16,1	56
14521180	Elterlein, Stadt	Leer stehend	167	100	94	56,3	28	16,8	23
14521200	Gelenau/Erzgeb.	Insgesamt	2.206	100	1.836	83,2	100	4,5	122
14521200	Gelenau/Erzgeb.	Von Eigentümer/-in bewohnt	879	100	659	75,0	68	7,7	76
14521200	Gelenau/Erzgeb.	Zu Wohnzwecken vermietet	1.148	100	1.033	90,0	19	1,7	41
14521200	Gelenau/Erzgeb.	Leer stehend	169	100	142	84,0	17	10,1	4
14521210	Geyer, Stadt	Insgesamt	1.940	100	1.282	66,1	87	4,5	108
14521210	Geyer, Stadt	Von Eigentümer/-in bewohnt	828	100	599	72,3	59	7,1	78
14521210	Geyer, Stadt	Zu Wohnzwecken vermietet	886	100	522	58,9	17	1,9	18
14521210	Geyer, Stadt	Leer stehend	212	100	154	72,6	8	(3,8)	7
14521220	Gornau/Erzgeb.	Insgesamt	1.784	100	1.004	56,3	452	25,3	130
14521220	Gornau/Erzgeb.	Von Eigentümer/-in bewohnt	1.033	100	558	54,0	273	26,4	80
14521220	Gornau/Erzgeb.	Zu Wohnzwecken vermietet	597	100	382	64,0	137	22,9	36
14521220	Gornau/Erzgeb.	Leer stehend	143	100	59	41,3	40	28,0	14
14521230	Gornsdorf	Insgesamt	1.071	100	813	75,9	97	9,1	67
14521230	Gornsdorf	Von Eigentümer/-in bewohnt	473	100	342	72,3	50	10,6	40
14521230	Gornsdorf	Zu Wohnzwecken vermietet	491	100	390	79,4	38	7,7	18
14521230	Gornsdorf	Leer stehend	102	100	76	74,5	9	(8,8)	5
14521240	Großolbersdorf	Insgesamt	1.351	100	500	37,0	508	37,6	160
14521240	Großolbersdorf	Von Eigentümer/-in bewohnt	793	100	221	27,9	332	41,9	115
14521240	Großolbersdorf	Zu Wohnzwecken vermietet	461	100	241	52,3	135	29,3	40
14521240	Großolbersdorf	Leer stehend	87	100	31	35,6	35	40,2	9

AGS	Kreisfreie Stadt Landkreis Gemeinde Land	Art der Wohnungsnutzung	Holz, Holzpellets in %	Kohle absolut	Kohle in %	Sonstige absolut	Sonstige in %
14511000	Chemnitz, Stadt	Insgesamt	0,8	414	0,3	70.816	48,0
14511000	Chemnitz, Stadt	Von Eigentümer/-in bewohnt	2,7	147	0,6	4.294	17,7
14511000	Chemnitz, Stadt	Zu Wohnzwecken vermietet	0,3	150	0,1	57.871	54,2
14511000	Chemnitz, Stadt	Leer stehend	0,6	125	0,8	8.635	53,5
14612000	Dresden, Stadt	Insgesamt	0,8	1.417	0,5	157.020	50,8
14612000	Dresden, Stadt	Von Eigentümer/-in bewohnt	2,2	259	0,5	11.346	22,9
14612000	Dresden, Stadt	Zu Wohnzwecken vermietet	0,5	845	0,3	139.566	56,7
14612000	Dresden, Stadt	Leer stehend	1,4	314	2,6	5.813	47,6
14713000	Leipzig, Stadt	Insgesamt	0,7	1.218	0,4	152.690	45,0
14713000	Leipzig, Stadt	Von Eigentümer/-in bewohnt	1,3	135	0,3	10.015	22,9
14713000	Leipzig, Stadt	Zu Wohnzwecken vermietet	0,6	859	0,3	135.148	48,2
14713000	Leipzig, Stadt	Leer stehend	0,5	224	1,5	7.434	50,3
14521	Erzgebirgskreis	Insgesamt	6,5	2.703	1,5	35.481	19,4
14521	Erzgebirgskreis	Von Eigentümer/-in bewohnt	10,9	1.246	1,7	6.853	9,3
14521	Erzgebirgskreis	Zu Wohnzwecken vermietet	3,2	595	0,7	22.966	26,6
14521	Erzgebirgskreis	Leer stehend	4,3	839	3,9	5.590	26,1
14521010	Amtsberg	Insgesamt	7,2	41	2,3	150	8,3
14521010	Amtsberg	Von Eigentümer/-in bewohnt	8,3	21	2,0	112	10,6
14521010	Amtsberg	Zu Wohnzwecken vermietet	4,1	13	2,1	30	4,9
14521010	Amtsberg	Leer stehend	12,1	7	(5,3)	9	(6,8)
14521020	Annaberg-Buchholz, Stadt	Insgesamt	2,5	78	0,6	3.279	26,8
14521020	Annaberg-Buchholz, Stadt	Von Eigentümer/-in bewohnt	5,8	32	1,1	289	9,6
14521020	Annaberg-Buchholz, Stadt	Zu Wohnzwecken vermietet	1,1	21	0,3	2.343	32,4
14521020	Annaberg-Buchholz, Stadt	Leer stehend	2,3	26	1,4	642	33,4
14521035	Aue-Bad Schlema, Stadt	Insgesamt	2,1	70	0,6	3.515	28,8
14521035	Aue-Bad Schlema, Stadt	Von Eigentümer/-in bewohnt	6,0	33	1,2	281	10,4
14521035	Aue-Bad Schlema, Stadt	Zu Wohnzwecken vermietet	0,8	14	0,2	2.462	33,7
14521035	Aue-Bad Schlema, Stadt	Leer stehend	1,4	27	1,3	776	36,1
14521040	Auerbach	Insgesamt	6,2	30	2,1	83	5,7
14521040	Auerbach	Von Eigentümer/-in bewohnt	9,0	14	2,1	40	6,1
14521040	Auerbach	Zu Wohnzwecken vermietet	4,3	12	2,2	15	2,8
14521040	Auerbach	Leer stehend	5,0	9	(3,4)	28	10,7
14521060	Bärenstein	Insgesamt	6,8	27	2,2	28	2,3
14521060	Bärenstein	Von Eigentümer/-in bewohnt	9,5	6	(1,1)	19	3,4
14521060	Bärenstein	Zu Wohnzwecken vermietet	2,8	14	2,6	7	(1,3)
14521060	Bärenstein	Leer stehend	12,8	3	(2,8)	4	(3,7)
14521080	Bockau	Insgesamt	11,8	40	3,6	64	5,8
14521080	Bockau	Von Eigentümer/-in bewohnt	13,9	23	3,3	46	6,5
14521080	Bockau	Zu Wohnzwecken vermietet	8,1	3	(1,1)	12	4,4
14521080	Bockau	Leer stehend	(6,3)	15	11,7	8	(6,3)
14521090	Börnichen/Erzgeb.	Insgesamt	16,3	10	2,2	61	13,4
14521090	Börnichen/Erzgeb.	Von Eigentümer/-in bewohnt	17,8	5	(1,7)	34	11,6
14521090	Börnichen/Erzgeb.	Zu Wohnzwecken vermietet	(7,0)	5	(4,4)	20	17,5
14521090	Börnichen/Erzgeb.	Leer stehend	31,8	-	-	5	(11,4)
14521110	Breitenbrunn/Erzgeb.	Insgesamt	12,2	24	0,9	171	6,2
14521110	Breitenbrunn/Erzgeb.	Von Eigentümer/-in bewohnt	18,4	14	1,1	106	8,3
14521110	Breitenbrunn/Erzgeb.	Zu Wohnzwecken vermietet	6,0	9	(0,8)	27	2,5
14521110	Breitenbrunn/Erzgeb.	Leer stehend	9,0	3	(0,8)	34	8,7
14521120	Burkhardtsdorf	Insgesamt	6,1	35	1,1	166	5,4
14521120	Burkhardtsdorf	Von Eigentümer/-in bewohnt	8,8	22	1,4	122	7,9
14521120	Burkhardtsdorf	Zu Wohnzwecken vermietet	2,8	11	0,9	25	2,0
14521120	Burkhardtsdorf	Leer stehend	6,3	3	(1,4)	17	7,7
14521130	Crottendorf	Insgesamt	11,5	30	1,5	105	5,4
14521130	Crottendorf	Von Eigentümer/-in bewohnt	13,1	18	1,7	78	7,2
14521130	Crottendorf	Zu Wohnzwecken vermietet	10,2	8	(1,1)	16	2,3
14521130	Crottendorf	Leer stehend	6,5	3	(2,0)	9	(5,9)
14521140	Deutschneudorf	Insgesamt	20,9	4	(0,8)	58	11,4
14521140	Deutschneudorf	Von Eigentümer/-in bewohnt	25,9	3	(1,1)	32	11,7
14521140	Deutschneudorf	Zu Wohnzwecken vermietet	20,0	-	-	7	(4,8)
14521140	Deutschneudorf	Leer stehend	(3,8)	-	-	16	20,3
14521150	Drebach	Insgesamt	12,6	42	1,6	256	10,0
14521150	Drebach	Von Eigentümer/-in bewohnt	16,7	22	1,7	117	9,0
14521150	Drebach	Zu Wohnzwecken vermietet	8,6	10	1,1	99	10,4
14521150	Drebach	Leer stehend	6,8	4	(1,4)	45	15,4
14521160	Ehrenfriedersdorf, Stadt	Insgesamt	4,1	26	1,0	774	31,1
14521160	Ehrenfriedersdorf, Stadt	Von Eigentümer/-in bewohnt	7,8	5	(0,6)	62	7,3
14521160	Ehrenfriedersdorf, Stadt	Zu Wohnzwecken vermietet	1,7	8	(0,6)	601	44,9
14521160	Ehrenfriedersdorf, Stadt	Leer stehend	(2,5)	13	4,6	110	38,6
14521170	Eibenstock, Stadt	Insgesamt	12,3	103	2,6	355	9,1
14521170	Eibenstock, Stadt	Von Eigentümer/-in bewohnt	18,4	33	2,0	200	12,1
14521170	Eibenstock, Stadt	Zu Wohnzwecken vermietet	7,5	30	1,7	118	6,8
14521170	Eibenstock, Stadt	Leer stehend	9,9	44	9,1	39	8,0
14521180	Elterlein, Stadt	Insgesamt	16,0	42	3,0	104	7,4
14521180	Elterlein, Stadt	Von Eigentümer/-in bewohnt	18,2	16	2,0	74	9,3
14521180	Elterlein, Stadt	Zu Wohnzwecken vermietet	12,8	12	2,8	16	3,7
14521180	Elterlein, Stadt	Leer stehend	13,8	11	6,6	10	6,0
14521200	Gelenau/Erzgeb.	Insgesamt	5,5	16	0,7	133	6,0
14521200	Gelenau/Erzgeb.	Von Eigentümer/-in bewohnt	8,6	11	1,3	68	7,7
14521200	Gelenau/Erzgeb.	Zu Wohnzwecken vermietet	3,6	3	(0,3)	55	4,8
14521200	Gelenau/Erzgeb.	Leer stehend	(2,4)	-	-	8	(4,7)
14521210	Geyer, Stadt	Insgesamt	5,6	24	1,2	442	22,8
14521210	Geyer, Stadt	Von Eigentümer/-in bewohnt	9,4	12	1,4	77	9,3
14521210	Geyer, Stadt	Zu Wohnzwecken vermietet	2,0	5	(0,6)	319	36,0
14521210	Geyer, Stadt	Leer stehend	(3,3)	3	(1,4)	38	17,9
14521220	Gornau/Erzgeb.	Insgesamt	7,3	19	1,1	182	10,2
14521220	Gornau/Erzgeb.	Von Eigentümer/-in bewohnt	7,7	17	1,6	104	10,1
14521220	Gornau/Erzgeb.	Zu Wohnzwecken vermietet	6,0	3	(0,5)	43	7,2
14521220	Gornau/Erzgeb.	Leer stehend	9,8	-	-	31	21,7
14521230	Gornsdorf	Insgesamt	6,3	9	(0,8)	87	8,1
14521230	Gornsdorf	Von Eigentümer/-in bewohnt	8,5	7	(1,5)	29	6,1
14521230	Gornsdorf	Zu Wohnzwecken vermietet	3,7	-	-	45	9,2
14521230	Gornsdorf	Leer stehend	(4,9)	3	(2,9)	13	12,7
14521240	Großolbersdorf	Insgesamt	11,8	33	2,4	146	10,8
14521240	Großolbersdorf	Von Eigentümer/-in bewohnt	14,5	9	(1,1)	116	14,6
14521240	Großolbersdorf	Zu Wohnzwecken vermietet	8,7	22	4,8	24	5,2
14521240	Großolbersdorf	Leer stehend	(10,3)	3	(3,4)	8	(9,2)

AGS	Kreisfreie Stadt Landkreis Gemeinde Land	Art der Wohnungsnutzung	Insgesamt absolut	Insgesamt in %	Gas absolut	Gas in %	Heizöl absolut	Heizöl in %	Holz, Holzpellets absolut
14521250	Großrückerswalde	Insgesamt	1.657	100	885	53,4	376	22,7	268
14521250	Großrückerswalde	Von Eigentümer/-in bewohnt	929	100	403	43,4	250	26,9	178
14521250	Großrückerswalde	Zu Wohnzwecken vermietet	548	100	379	69,2	85	15,5	68
14521250	Großrückerswalde	Leer stehend	169	100	98	58,0	40	23,7	19
14521260	Grünhain-Beierfeld, Stadt	Insgesamt	3.007	100	2.421	80,5	255	8,5	140
14521260	Grünhain-Beierfeld, Stadt	Von Eigentümer/-in bewohnt	1.458	100	1.028	70,5	184	12,6	109
14521260	Grünhain-Beierfeld, Stadt	Zu Wohnzwecken vermietet	1.307	100	1.186	90,7	52	4,0	23
14521260	Grünhain-Beierfeld, Stadt	Leer stehend	239	100	200	83,7	19	7,9	7
14521270	Grünhainichen	Insgesamt	1.694	100	837	49,4	482	28,5	195
14521270	Grünhainichen	Von Eigentümer/-in bewohnt	911	100	401	44,0	320	35,1	101
14521270	Grünhainichen	Zu Wohnzwecken vermietet	556	100	323	58,1	112	20,1	69
14521270	Grünhainichen	Leer stehend	226	100	113	50,0	47	20,8	25
14521280	Heidersdorf	Insgesamt	355	100	20	5,6	212	59,7	71
14521280	Heidersdorf	Von Eigentümer/-in bewohnt	227	100	9	(4,0)	133	58,6	57
14521280	Heidersdorf	Zu Wohnzwecken vermietet	105	100	8	(7,6)	65	61,9	10
14521280	Heidersdorf	Leer stehend	16	100	3	(18,8)	11	(64,7)	4
14521290	Hohndorf	Insgesamt	1.915	100	1.508	78,7	159	8,3	65
14521290	Hohndorf	Von Eigentümer/-in bewohnt	864	100	624	72,2	103	11,9	32
14521290	Hohndorf	Zu Wohnzwecken vermietet	835	100	707	84,7	36	4,3	32
14521290	Hohndorf	Leer stehend	209	100	170	81,3	12	5,7	3
14521310	Jahnsdorf/Erzgeb.	Insgesamt	2.518	100	1.599	63,5	504	20,0	125
14521310	Jahnsdorf/Erzgeb.	Von Eigentümer/-in bewohnt	1.528	100	936	61,3	347	22,7	88
14521310	Jahnsdorf/Erzgeb.	Zu Wohnzwecken vermietet	804	100	539	67,0	112	13,9	26
14521310	Jahnsdorf/Erzgeb.	Leer stehend	168	100	115	68,5	43	25,6	5
14521320	Johanngeorgenstadt, Stadt	Insgesamt	2.555	100	1.249	48,9	557	21,8	183
14521320	Johanngeorgenstadt, Stadt	Von Eigentümer/-in bewohnt	695	100	223	32,1	312	44,9	112
14521320	Johanngeorgenstadt, Stadt	Zu Wohnzwecken vermietet	1.204	100	662	55,0	186	15,4	51
14521320	Johanngeorgenstadt, Stadt	Leer stehend	619	100	343	55,4	54	8,7	16
14521330	Jöhstadt, Stadt	Insgesamt	1.370	100	491	35,8	425	31,0	251
14521330	Jöhstadt, Stadt	Von Eigentümer/-in bewohnt	796	100	255	32,0	267	33,5	166
14521330	Jöhstadt, Stadt	Zu Wohnzwecken vermietet	419	100	169	40,3	124	29,6	80
14521330	Jöhstadt, Stadt	Leer stehend	144	100	59	41,0	30	20,8	5
14521340	Königswalde	Insgesamt	974	100	451	46,3	262	26,9	143
14521340	Königswalde	Von Eigentümer/-in bewohnt	642	100	293	45,6	178	27,7	97
14521340	Königswalde	Zu Wohnzwecken vermietet	251	100	124	49,4	58	23,1	34
14521340	Königswalde	Leer stehend	78	100	31	39,7	21	26,9	10
14521355	Lauter-Bernsbach, Stadt	Insgesamt	4.403	100	3.692	83,9	305	6,9	178
14521355	Lauter-Bernsbach, Stadt	Von Eigentümer/-in bewohnt	2.215	100	1.696	76,6	216	9,8	126
14521355	Lauter-Bernsbach, Stadt	Zu Wohnzwecken vermietet	1.749	100	1.612	92,2	57	3,3	42
14521355	Lauter-Bernsbach, Stadt	Leer stehend	413	100	355	86,0	31	7,5	11
14521370	Lößnitz, Stadt	Insgesamt	4.826	100	1.839	38,1	498	10,3	201
14521370	Lößnitz, Stadt	Von Eigentümer/-in bewohnt	1.530	100	878	57,4	342	22,4	131
14521370	Lößnitz, Stadt	Zu Wohnzwecken vermietet	2.437	100	735	30,2	96	3,9	48
14521370	Lößnitz, Stadt	Leer stehend	839	100	213	25,4	50	6,0	16
14521380	Lugau/Erzgeb., Stadt	Insgesamt	4.577	100	2.974	65,0	493	10,8	147
14521380	Lugau/Erzgeb., Stadt	Von Eigentümer/-in bewohnt	1.646	100	982	59,7	359	21,8	97
14521380	Lugau/Erzgeb., Stadt	Zu Wohnzwecken vermietet	2.214	100	1.581	71,4	95	4,3	34
14521380	Lugau/Erzgeb., Stadt	Leer stehend	702	100	407	58,0	38	5,4	13
14521390	Marienberg, Stadt	Insgesamt	8.925	100	4.330	48,5	1.610	18,0	816
14521390	Marienberg, Stadt	Von Eigentümer/-in bewohnt	3.839	100	1.794	46,7	1.118	29,1	569
14521390	Marienberg, Stadt	Zu Wohnzwecken vermietet	4.098	100	2.126	51,9	305	7,4	158
14521390	Marienberg, Stadt	Leer stehend	872	100	363	41,6	135	15,5	77
14521400	Mildenaу	Insgesamt	1.528	100	552	36,1	544	35,6	266
14521400	Mildenaу	Von Eigentümer/-in bewohnt	1.076	100	367	34,1	385	35,8	187
14521400	Mildenaу	Zu Wohnzwecken vermietet	360	100	160	44,4	120	33,3	59
14521400	Mildenaу	Leer stehend	80	100	24	30,0	34	42,5	14
14521410	Neukirchen/Erzgeb.	Insgesamt	3.606	100	2.777	77,0	343	9,5	79
14521410	Neukirchen/Erzgeb.	Von Eigentümer/-in bewohnt	1.813	100	1.282	70,7	238	13,1	58
14521410	Neukirchen/Erzgeb.	Zu Wohnzwecken vermietet	1.470	100	1.239	84,3	69	4,7	17
14521410	Neukirchen/Erzgeb.	Leer stehend	316	100	247	78,2	32	10,1	8
14521420	Niederdorf	Insgesamt	644	100	439	68,2	93	14,4	30
14521420	Niederdorf	Von Eigentümer/-in bewohnt	316	100	211	66,8	60	19,0	21
14521420	Niederdorf	Zu Wohnzwecken vermietet	275	100	204	74,2	21	7,6	4
14521420	Niederdorf	Leer stehend	54	100	28	51,9	8	(14,8)	4
14521430	Niederwürschnitz	Insgesamt	1.336	100	1.064	79,6	159	11,9	24
14521430	Niederwürschnitz	Von Eigentümer/-in bewohnt	587	100	393	67,0	114	19,4	21
14521430	Niederwürschnitz	Zu Wohnzwecken vermietet	668	100	602	90,1	32	4,8	3
14521430	Niederwürschnitz	Leer stehend	82	100	64	78,0	12	14,6	-
14521440	Oberwiesenthal, Kurort, Stadt	Insgesamt	1.355	100	986	72,8	113	8,3	92
14521440	Oberwiesenthal, Kurort, Stadt	Von Eigentümer/-in bewohnt	467	100	311	66,6	69	14,8	58
14521440	Oberwiesenthal, Kurort, Stadt	Zu Wohnzwecken vermietet	643	100	537	83,5	29	4,5	20
14521440	Oberwiesenthal, Kurort, Stadt	Leer stehend	191	100	101	52,9	11	5,8	4
14521450	Oelsnitz/Erzgeb., Stadt	Insgesamt	6.214	100	4.960	79,8	576	9,3	153
14521450	Oelsnitz/Erzgeb., Stadt	Von Eigentümer/-in bewohnt	2.480	100	1.710	69,0	377	15,2	119
14521450	Oelsnitz/Erzgeb., Stadt	Zu Wohnzwecken vermietet	3.099	100	2.728	88,0	152	4,9	27
14521450	Oelsnitz/Erzgeb., Stadt	Leer stehend	609	100	502	82,4	42	6,9	9
14521460	Olbernhau, Stadt	Insgesamt	6.165	100	3.643	59,1	928	15,1	536
14521460	Olbernhau, Stadt	Von Eigentümer/-in bewohnt	2.356	100	1.122	47,6	603	25,6	393
14521460	Olbernhau, Stadt	Zu Wohnzwecken vermietet	2.892	100	1.956	67,6	234	8,1	115
14521460	Olbernhau, Stadt	Leer stehend	874	100	548	62,7	77	8,8	25
14521495	Pockau-Lengefeld, Stadt	Insgesamt	3.816	100	2.247	58,9	663	17,4	500
14521495	Pockau-Lengefeld, Stadt	Von Eigentümer/-in bewohnt	1.998	100	989	49,5	402	20,1	348
14521495	Pockau-Lengefeld, Stadt	Zu Wohnzwecken vermietet	1.436	100	1.071	74,6	164	11,4	102
14521495	Pockau-Lengefeld, Stadt	Leer stehend	348	100	174	50,0	92	26,4	47
14521500	Raschau-Markersbach	Insgesamt	2.973	100	2.293	77,1	322	10,8	184
14521500	Raschau-Markersbach	Von Eigentümer/-in bewohnt	1.145	100	711	62,1	202	17,6	140
14521500	Raschau-Markersbach	Zu Wohnzwecken vermietet	1.588	100	1.411	88,9	93	5,9	31
14521500	Raschau-Markersbach	Leer stehend	214	100	158	73,8	24	11,2	11
14521510	Scheibenberg, Stadt	Insgesamt	1.063	100	716	67,4	149	14,0	79
14521510	Scheibenberg, Stadt	Von Eigentümer/-in bewohnt	540	100	318	58,9	118	21,9	43
14521510	Scheibenberg, Stadt	Zu Wohnzwecken vermietet	397	100	332	83,6	25	6,3	22
14521510	Scheibenberg, Stadt	Leer stehend	114	100	63	55,3	5	(4,4)	4
14521520	Schlettau, Stadt	Insgesamt	1.208	100	836	69,2	172	14,2	98
14521520	Schlettau, Stadt	Von Eigentümer/-in bewohnt	564	100	344	61,0	108	19,1	67
14521520	Schlettau, Stadt	Zu Wohnzwecken vermietet	501	100	407	81,2	41	8,2	28
14521520	Schlettau, Stadt	Leer stehend	130	100	71	54,6	20	15,4	8
14521530	Schneeberg, Stadt	Insgesamt	8.111	100	3.379	41,7	371	4,6	256
14521530	Schneeberg, Stadt	Von Eigentümer/-in bewohnt	2.285	100	1.664	72,8	221	9,7	155
14521530	Schneeberg, Stadt	Zu Wohnzwecken vermietet	4.613	100	1.330	28,8	117	2,5	69
14521530	Schneeberg, Stadt	Leer stehend	1.172	100	353	30,1	33	2,8	25

AGS	Kreisfreie Stadt Landkreis Gemeinde Land	Art der Wohnungsnutzung	Holz, Holzpellets in %	Kohle absolut	Kohle in %	Sonstige absolut	Sonstige in %
14521250	Großrückerswalde	Insgesamt	16,2	12	0,7	114	6,9
14521250	Großrückerswalde	Von Eigentümer/-in bewohnt	19,2	13	1,4	90	9,7
14521250	Großrückerswalde	Zu Wohnzwecken vermietet	12,4	-	-	18	3,3
14521250	Großrückerswalde	Leer stehend	11,2	3	(1,8)	6	(3,6)
14521260	Grünhain-Beierfeld, Stadt	Insgesamt	4,7	36	1,2	157	5,2
14521260	Grünhain-Beierfeld, Stadt	Von Eigentümer/-in bewohnt	7,5	22	1,5	115	7,9
14521260	Grünhain-Beierfeld, Stadt	Zu Wohnzwecken vermietet	1,8	7	(0,5)	34	2,6
14521260	Grünhain-Beierfeld, Stadt	Leer stehend	(2,9)	7	(2,9)	11	4,6
14521270	Grünhainichen	Insgesamt	11,5	46	2,7	132	7,8
14521270	Grünhainichen	Von Eigentümer/-in bewohnt	11,1	20	2,2	67	7,4
14521270	Grünhainichen	Zu Wohnzwecken vermietet	12,4	14	2,5	40	7,2
14521270	Grünhainichen	Leer stehend	11,1	13	5,8	24	10,6
14521280	Heidersdorf	Insgesamt	20,0	14	3,9	41	11,5
14521280	Heidersdorf	Von Eigentümer/-in bewohnt	25,1	10	4,4	25	11,0
14521280	Heidersdorf	Zu Wohnzwecken vermietet	9,5	3	(2,9)	18	17,1
14521280	Heidersdorf	Leer stehend	(25,0)	-	-	-	-
14521290	Hohndorf	Insgesamt	3,4	14	0,7	172	9,0
14521290	Hohndorf	Von Eigentümer/-in bewohnt	3,7	8	(0,9)	98	11,3
14521290	Hohndorf	Zu Wohnzwecken vermietet	3,8	-	-	57	6,8
14521290	Hohndorf	Leer stehend	(1,4)	-	-	20	9,6
14521310	Jahnsdorf/Erzgeb.	Insgesamt	5,0	25	1,0	266	10,6
14521310	Jahnsdorf/Erzgeb.	Von Eigentümer/-in bewohnt	5,8	17	1,1	139	9,1
14521310	Jahnsdorf/Erzgeb.	Zu Wohnzwecken vermietet	3,2	6	(0,7)	116	14,4
14521310	Jahnsdorf/Erzgeb.	Leer stehend	(3,0)	3	(1,8)	8	(4,8)
14521320	Johanngeorgenstadt, Stadt	Insgesamt	7,2	66	2,6	494	19,3
14521320	Johanngeorgenstadt, Stadt	Von Eigentümer/-in bewohnt	16,1	6	(0,9)	43	6,2
14521320	Johanngeorgenstadt, Stadt	Zu Wohnzwecken vermietet	4,2	6	(0,5)	303	25,2
14521320	Johanngeorgenstadt, Stadt	Leer stehend	2,6	56	9,0	144	23,3
14521330	Jöhstadt, Stadt	Insgesamt	18,3	75	5,5	130	9,5
14521330	Jöhstadt, Stadt	Von Eigentümer/-in bewohnt	20,9	28	3,5	81	10,2
14521330	Jöhstadt, Stadt	Zu Wohnzwecken vermietet	19,1	10	2,4	29	6,9
14521330	Jöhstadt, Stadt	Leer stehend	(3,5)	36	25,0	12	8,3
14521340	Königswalde	Insgesamt	14,7	34	3,5	81	8,3
14521340	Königswalde	Von Eigentümer/-in bewohnt	15,1	21	3,3	57	8,9
14521340	Königswalde	Zu Wohnzwecken vermietet	13,5	9	(3,6)	24	9,6
14521340	Königswalde	Leer stehend	12,8	10	12,8	5	(6,4)
14521355	Lauter-Bernsbach, Stadt	Insgesamt	4,0	35	0,8	193	4,4
14521355	Lauter-Bernsbach, Stadt	Von Eigentümer/-in bewohnt	5,7	23	1,0	153	6,9
14521355	Lauter-Bernsbach, Stadt	Zu Wohnzwecken vermietet	2,4	9	(0,5)	33	1,9
14521355	Lauter-Bernsbach, Stadt	Leer stehend	2,7	6	(1,5)	12	2,9
14521370	Lößnitz, Stadt	Insgesamt	4,2	42	0,9	2.258	46,8
14521370	Lößnitz, Stadt	Von Eigentümer/-in bewohnt	8,6	25	1,6	154	10,1
14521370	Lößnitz, Stadt	Zu Wohnzwecken vermietet	2,0	14	0,6	1.543	63,3
14521370	Lößnitz, Stadt	Leer stehend	1,9	3	(0,4)	558	66,5
14521380	Lugau/Erzgeb., Stadt	Insgesamt	3,2	208	4,5	756	16,5
14521380	Lugau/Erzgeb., Stadt	Von Eigentümer/-in bewohnt	5,9	31	1,9	176	10,7
14521380	Lugau/Erzgeb., Stadt	Zu Wohnzwecken vermietet	1,5	39	1,8	470	21,2
14521380	Lugau/Erzgeb., Stadt	Leer stehend	1,9	138	19,7	114	16,2
14521390	Marienberg, Stadt	Insgesamt	9,1	109	1,2	2.067	23,2
14521390	Marienberg, Stadt	Von Eigentümer/-in bewohnt	14,8	73	1,9	290	7,6
14521390	Marienberg, Stadt	Zu Wohnzwecken vermietet	3,9	20	0,5	1.487	36,3
14521390	Marienberg, Stadt	Leer stehend	8,8	15	1,7	280	32,1
14521400	Mildenau	Insgesamt	17,4	16	1,0	151	9,9
14521400	Mildenau	Von Eigentümer/-in bewohnt	17,4	14	1,3	120	11,2
14521400	Mildenau	Zu Wohnzwecken vermietet	16,4	-	-	16	4,4
14521400	Mildenau	Leer stehend	17,5	-	-	11	13,8
14521410	Neukirchen/Erzgeb.	Insgesamt	2,2	10	0,3	397	11,0
14521410	Neukirchen/Erzgeb.	Von Eigentümer/-in bewohnt	3,2	10	0,6	226	12,5
14521410	Neukirchen/Erzgeb.	Zu Wohnzwecken vermietet	1,2	3	(0,2)	141	9,6
14521410	Neukirchen/Erzgeb.	Leer stehend	(2,5)	-	-	31	9,8
14521420	Niederdorf	Insgesamt	4,7	9	(1,4)	75	11,6
14521420	Niederdorf	Von Eigentümer/-in bewohnt	6,6	3	(0,9)	21	6,6
14521420	Niederdorf	Zu Wohnzwecken vermietet	(1,5)	3	(1,1)	40	14,5
14521420	Niederdorf	Leer stehend	(7,4)	3	(5,6)	10	18,5
14521430	Niederwürschnitz	Insgesamt	1,8	16	1,2	75	5,6
14521430	Niederwürschnitz	Von Eigentümer/-in bewohnt	3,6	11	1,9	43	7,3
14521430	Niederwürschnitz	Zu Wohnzwecken vermietet	(0,4)	4	(0,6)	28	4,2
14521430	Niederwürschnitz	Leer stehend	-	3	(3,7)	4	(4,9)
14521440	Oberwiesenthal, Kurort, Stadt	Insgesamt	6,8	16	1,2	149	11,0
14521440	Oberwiesenthal, Kurort, Stadt	Von Eigentümer/-in bewohnt	12,4	6	(1,3)	23	4,9
14521440	Oberwiesenthal, Kurort, Stadt	Zu Wohnzwecken vermietet	3,1	-	-	51	7,9
14521440	Oberwiesenthal, Kurort, Stadt	Leer stehend	(2,1)	6	(3,1)	70	36,6
14521450	Oelsnitz/Erzgeb., Stadt	Insgesamt	2,5	45	0,7	476	7,7
14521450	Oelsnitz/Erzgeb., Stadt	Von Eigentümer/-in bewohnt	4,8	21	0,8	254	10,2
14521450	Oelsnitz/Erzgeb., Stadt	Zu Wohnzwecken vermietet	0,9	14	0,5	178	5,7
14521450	Oelsnitz/Erzgeb., Stadt	Leer stehend	(1,5)	12	2,0	43	7,1
14521460	Olbernhau, Stadt	Insgesamt	8,7	271	4,4	790	12,8
14521460	Olbernhau, Stadt	Von Eigentümer/-in bewohnt	16,7	59	2,5	179	7,6
14521460	Olbernhau, Stadt	Zu Wohnzwecken vermietet	4,0	71	2,5	517	17,9
14521460	Olbernhau, Stadt	Leer stehend	2,9	136	15,6	89	10,2
14521495	Pockau-Lengefeld, Stadt	Insgesamt	13,1	85	2,2	321	8,4
14521495	Pockau-Lengefeld, Stadt	Von Eigentümer/-in bewohnt	17,4	54	2,7	207	10,4
14521495	Pockau-Lengefeld, Stadt	Zu Wohnzwecken vermietet	7,1	20	1,4	83	5,8
14521495	Pockau-Lengefeld, Stadt	Leer stehend	13,5	6	(1,7)	32	9,2
14521500	Raschau-Markersbach	Insgesamt	6,2	31	1,0	143	4,8
14521500	Raschau-Markersbach	Von Eigentümer/-in bewohnt	12,2	22	1,9	74	6,5
14521500	Raschau-Markersbach	Zu Wohnzwecken vermietet	2,0	4	(0,3)	47	3,0
14521500	Raschau-Markersbach	Leer stehend	5,1	4	(1,9)	21	9,8
14521510	Scheibenberg, Stadt	Insgesamt	7,4	20	1,9	95	8,9
14521510	Scheibenberg, Stadt	Von Eigentümer/-in bewohnt	8,0	8	(1,5)	46	8,5
14521510	Scheibenberg, Stadt	Zu Wohnzwecken vermietet	5,5	6	(1,5)	12	3,0
14521510	Scheibenberg, Stadt	Leer stehend	(3,5)	8	(7,0)	32	28,1
14521520	Schlettau, Stadt	Insgesamt	8,1	35	2,9	66	5,5
14521520	Schlettau, Stadt	Von Eigentümer/-in bewohnt	11,9	13	2,3	33	5,9
14521520	Schlettau, Stadt	Zu Wohnzwecken vermietet	5,6	11	2,2	14	2,8
14521520	Schlettau, Stadt	Leer stehend	(6,2)	11	8,5	20	15,4
14521530	Schneeberg, Stadt	Insgesamt	3,2	71	0,9	4.042	49,8
14521530	Schneeberg, Stadt	Von Eigentümer/-in bewohnt	6,8	38	1,7	209	9,1
14521530	Schneeberg, Stadt	Zu Wohnzwecken vermietet	1,5	17	0,4	3.081	66,8
14521530	Schneeberg, Stadt	Leer stehend	2,1	11	0,9	749	63,9

AGS	Kreisfreie Stadt Landkreis Gemeinde Land	Art der Wohnungsnutzung	Insgesamt absolut	Insgesamt in %	Gas absolut	Gas in %	Heizöl absolut	Heizöl in %	Holz, Holzpellets absolut
14521540	Schönheide	Insgesamt	2.357	100	1.567	66,5	361	15,3	190
14521540	Schönheide	Von Eigentümer/-in bewohnt	1.093	100	575	52,6	234	21,4	132
14521540	Schönheide	Zu Wohnzwecken vermietet	971	100	789	81,3	89	9,2	45
14521540	Schönheide	Leer stehend	274	100	191	69,7	31	11,3	13
14521550	Schwarzenberg/Erzgeb., Stadt	Insgesamt	9.222	100	4.764	51,7	802	8,7	349
14521550	Schwarzenberg/Erzgeb., Stadt	Von Eigentümer/-in bewohnt	2.839	100	1.814	63,9	547	19,3	230
14521550	Schwarzenberg/Erzgeb., Stadt	Zu Wohnzwecken vermietet	5.396	100	2.515	46,6	197	3,7	85
14521550	Schwarzenberg/Erzgeb., Stadt	Leer stehend	950	100	407	42,8	53	5,6	31
14521560	Sehmatal	Insgesamt	3.238	100	2.463	76,1	286	8,8	293
14521560	Sehmatal	Von Eigentümer/-in bewohnt	1.623	100	1.131	69,7	158	9,7	204
14521560	Sehmatal	Zu Wohnzwecken vermietet	1.307	100	1.095	83,8	90	6,9	77
14521560	Sehmatal	Leer stehend	261	100	205	78,5	38	14,6	9
14521570	Seiffen/Erzgeb., Kurort	Insgesamt	1.044	100	89	8,5	677	64,8	160
14521570	Seiffen/Erzgeb., Kurort	Von Eigentümer/-in bewohnt	625	100	18	2,9	413	66,1	124
14521570	Seiffen/Erzgeb., Kurort	Zu Wohnzwecken vermietet	297	100	57	19,2	197	66,3	16
14521570	Seiffen/Erzgeb., Kurort	Leer stehend	113	100	9	(8,0)	64	56,6	13
14521590	Stollberg/Erzgeb., Stadt	Insgesamt	6.256	100	3.473	55,5	781	12,5	275
14521590	Stollberg/Erzgeb., Stadt	Von Eigentümer/-in bewohnt	2.119	100	1.124	53,0	494	23,3	191
14521590	Stollberg/Erzgeb., Stadt	Zu Wohnzwecken vermietet	3.500	100	1.943	55,5	243	6,9	64
14521590	Stollberg/Erzgeb., Stadt	Leer stehend	632	100	395	62,5	44	7,0	15
14521600	Stützengrün	Insgesamt	1.568	100	680	43,4	459	29,3	208
14521600	Stützengrün	Von Eigentümer/-in bewohnt	990	100	388	39,2	319	32,2	149
14521600	Stützengrün	Zu Wohnzwecken vermietet	391	100	211	54,0	83	21,2	42
14521600	Stützengrün	Leer stehend	162	100	68	42,0	58	35,8	5
14521610	Tannenberg	Insgesamt	502	100	230	45,8	154	30,7	70
14521610	Tannenberg	Von Eigentümer/-in bewohnt	322	100	133	41,3	100	31,1	56
14521610	Tannenberg	Zu Wohnzwecken vermietet	140	100	84	60,0	42	30,0	11
14521610	Tannenberg	Leer stehend	34	100	15	44,1	11	32,4	3
14521620	Thalheim/Erzgeb., Stadt	Insgesamt	3.640	100	2.260	62,1	262	7,2	128
14521620	Thalheim/Erzgeb., Stadt	Von Eigentümer/-in bewohnt	1.055	100	697	66,1	148	14,0	84
14521620	Thalheim/Erzgeb., Stadt	Zu Wohnzwecken vermietet	2.007	100	1.240	61,8	84	4,2	28
14521620	Thalheim/Erzgeb., Stadt	Leer stehend	557	100	310	55,7	23	4,1	16
14521630	Thermalbad Wiesenbad	Insgesamt	1.614	100	626	38,8	570	35,3	203
14521630	Thermalbad Wiesenbad	Von Eigentümer/-in bewohnt	881	100	278	31,6	377	42,8	137
14521630	Thermalbad Wiesenbad	Zu Wohnzwecken vermietet	534	100	287	53,7	140	26,2	53
14521630	Thermalbad Wiesenbad	Leer stehend	188	100	56	29,8	50	26,6	10
14521640	Thum, Stadt	Insgesamt	2.630	100	2.022	76,9	166	6,3	195
14521640	Thum, Stadt	Von Eigentümer/-in bewohnt	1.229	100	863	70,2	120	9,8	133
14521640	Thum, Stadt	Zu Wohnzwecken vermietet	1.131	100	963	85,1	34	3,0	49
14521640	Thum, Stadt	Leer stehend	257	100	185	72,0	11	4,3	13
14521670	Wolkenstein, Stadt	Insgesamt	1.949	100	1.075	55,2	416	21,3	225
14521670	Wolkenstein, Stadt	Von Eigentümer/-in bewohnt	903	100	408	45,2	257	28,5	149
14521670	Wolkenstein, Stadt	Zu Wohnzwecken vermietet	814	100	548	67,3	111	13,6	62
14521670	Wolkenstein, Stadt	Leer stehend	218	100	114	52,3	40	18,3	11
14521690	Zschopau, Stadt, Motorradstadt	Insgesamt	5.499	100	3.604	65,5	264	4,8	141
14521690	Zschopau, Stadt, Motorradstadt	Von Eigentümer/-in bewohnt	1.482	100	1.087	73,3	161	10,9	104
14521690	Zschopau, Stadt, Motorradstadt	Zu Wohnzwecken vermietet	3.276	100	2.052	62,6	87	2,7	26
14521690	Zschopau, Stadt, Motorradstadt	Leer stehend	728	100	446	61,3	17	2,3	14
14521700	Zschorlau	Insgesamt	2.566	100	1.843	71,8	235	9,2	199
14521700	Zschorlau	Von Eigentümer/-in bewohnt	1.399	100	955	68,3	176	12,6	150
14521700	Zschorlau	Zu Wohnzwecken vermietet	971	100	752	77,4	40	4,1	37
14521700	Zschorlau	Leer stehend	171	100	115	67,3	17	9,9	13
14521710	Zwönitz, Stadt	Insgesamt	6.434	100	2.080	32,3	873	13,6	440
14521710	Zwönitz, Stadt	Von Eigentümer/-in bewohnt	2.589	100	1.173	45,3	554	21,4	311
14521710	Zwönitz, Stadt	Zu Wohnzwecken vermietet	3.335	100	718	21,5	244	7,3	96
14521710	Zwönitz, Stadt	Leer stehend	470	100	173	36,8	67	14,3	25
14522	Mittelsachsen	Insgesamt	166.989	100	97.596	58,4	25.042	15,0	7.969
14522	Mittelsachsen	Von Eigentümer/-in bewohnt	66.668	100	34.421	51,6	17.044	25,6	5.427
14522	Mittelsachsen	Zu Wohnzwecken vermietet	81.787	100	53.078	64,9	5.919	7,2	1.922
14522	Mittelsachsen	Leer stehend	17.806	100	9.746	54,7	1.890	10,6	544
14522010	Altmittweida	Insgesamt	942	100	663	70,4	146	15,5	35
14522010	Altmittweida	Von Eigentümer/-in bewohnt	557	100	346	62,1	104	18,7	25
14522010	Altmittweida	Zu Wohnzwecken vermietet	320	100	262	81,9	35	10,9	9
14522010	Altmittweida	Leer stehend	60	100	55	85,9	7	(11,7)	3
14522020	Augustusburg, Stadt	Insgesamt	2.445	100	1.680	68,7	310	12,7	221
14522020	Augustusburg, Stadt	Von Eigentümer/-in bewohnt	1.193	100	751	63,0	215	18,0	75
14522020	Augustusburg, Stadt	Zu Wohnzwecken vermietet	1.010	100	760	75,2	69	6,8	133
14522020	Augustusburg, Stadt	Leer stehend	232	100	159	68,5	24	10,3	8
14522035	Bobritzsch-Hilbersdorf	Insgesamt	2.702	100	1.841	68,1	350	13,0	187
14522035	Bobritzsch-Hilbersdorf	Von Eigentümer/-in bewohnt	1.617	100	1.016	62,8	215	13,3	144
14522035	Bobritzsch-Hilbersdorf	Zu Wohnzwecken vermietet	900	100	707	78,6	95	10,6	31
14522035	Bobritzsch-Hilbersdorf	Leer stehend	176	100	104	59,1	35	19,9	19
14522050	Brand-Erbisdorf, Stadt	Insgesamt	5.404	100	3.457	64,0	238	4,4	184
14522050	Brand-Erbisdorf, Stadt	Von Eigentümer/-in bewohnt	1.707	100	1.104	64,7	170	10,0	137
14522050	Brand-Erbisdorf, Stadt	Zu Wohnzwecken vermietet	2.980	100	2.047	68,7	43	1,4	28
14522050	Brand-Erbisdorf, Stadt	Leer stehend	695	100	296	42,6	24	3,5	16
14522060	Burgstädt, Stadt	Insgesamt	5.918	100	4.940	83,5	454	7,7	83
14522060	Burgstädt, Stadt	Von Eigentümer/-in bewohnt	2.255	100	1.659	73,6	308	13,7	67
14522060	Burgstädt, Stadt	Zu Wohnzwecken vermietet	3.011	100	2.759	91,6	101	3,4	12
14522060	Burgstädt, Stadt	Leer stehend	633	100	510	80,6	41	6,5	4
14522070	Claußnitz	Insgesamt	1.535	100	964	62,8	312	20,3	88
14522070	Claußnitz	Von Eigentümer/-in bewohnt	952	100	532	55,9	229	24,1	55
14522070	Claußnitz	Zu Wohnzwecken vermietet	446	100	333	74,7	69	15,5	28
14522070	Claußnitz	Leer stehend	125	100	94	75,2	12	9,6	6
14522080	Döbeln, Stadt	Insgesamt	14.253	100	9.387	65,9	1.198	8,4	232
14522080	Döbeln, Stadt	Von Eigentümer/-in bewohnt	3.775	100	2.079	55,1	831	22,0	143
14522080	Döbeln, Stadt	Zu Wohnzwecken vermietet	8.450	100	6.165	73,0	255	3,0	60
14522080	Döbeln, Stadt	Leer stehend	1.988	100	1.118	56,2	96	4,8	28
14522090	Dorfchemnitz	Insgesamt	665	100	93	14,0	319	48,0	154
14522090	Dorfchemnitz	Von Eigentümer/-in bewohnt	444	100	37	8,3	225	50,7	115
14522090	Dorfchemnitz	Zu Wohnzwecken vermietet	151	100	45	29,8	60	39,7	25
14522090	Dorfchemnitz	Leer stehend	66	100	12	18,2	30	45,5	14
14522110	Eppendorf	Insgesamt	2.011	100	1.272	63,3	385	19,1	153
14522110	Eppendorf	Von Eigentümer/-in bewohnt	1.055	100	535	50,7	269	25,5	109
14522110	Eppendorf	Zu Wohnzwecken vermietet	771	100	601	78,0	102	13,2	29
14522110	Eppendorf	Leer stehend	163	100	119	73,0	19	11,7	13
14522120	Erlau	Insgesamt	1.432	100	342	23,9	763	53,3	125
14522120	Erlau	Von Eigentümer/-in bewohnt	1.019	100	235	23,1	531	52,1	103
14522120	Erlau	Zu Wohnzwecken vermietet	332	100	92	27,7	200	60,2	8
14522120	Erlau	Leer stehend	68	100	13	19,1	27	39,7	4

AGS	Kreisfreie Stadt Landkreis Gemeinde Land	Art der Wohnungsnutzung	Holz, Holzpellets in %	Kohle absolut	Kohle in %	Sonstige absolut	Sonstige in %
14521540	Schönheide	Insgesamt	8,1	68	2,9	171	7,3
14521540	Schönheide	Von Eigentümer/-in bewohnt	12,1	30	2,7	122	11,2
14521540	Schönheide	Zu Wohnzwecken vermietet	4,6	13	1,3	37	3,8
14521540	Schönheide	Leer stehend	4,7	23	8,4	9	(3,3)
14521550	Schwarzenberg/Erzgeb., Stadt	Insgesamt	3,8	44	0,5	3.263	35,4
14521550	Schwarzenberg/Erzgeb., Stadt	Von Eigentümer/-in bewohnt	8,1	39	1,4	219	7,7
14521550	Schwarzenberg/Erzgeb., Stadt	Zu Wohnzwecken vermietet	1,6	4	(0,1)	2.590	48,0
14521550	Schwarzenberg/Erzgeb., Stadt	Leer stehend	3,3	3	(0,3)	456	48,0
14521560	Sehmatal	Insgesamt	9,0	52	1,6	143	4,4
14521560	Sehmatal	Von Eigentümer/-in bewohnt	12,6	32	2,0	98	6,0
14521560	Sehmatal	Zu Wohnzwecken vermietet	5,9	15	1,1	30	2,3
14521560	Sehmatal	Leer stehend	(3,4)	5	(1,9)	10	3,8
14521570	Seiffen/Erzgeb., Kurort	Insgesamt	15,3	36	3,4	85	8,1
14521570	Seiffen/Erzgeb., Kurort	Von Eigentümer/-in bewohnt	19,8	23	3,7	49	7,8
14521570	Seiffen/Erzgeb., Kurort	Zu Wohnzwecken vermietet	5,4	3	(1,0)	18	6,1
14521570	Seiffen/Erzgeb., Kurort	Leer stehend	11,5	10	8,8	16	14,2
14521590	Stollberg/Erzgeb., Stadt	Insgesamt	4,4	56	0,9	1.673	26,7
14521590	Stollberg/Erzgeb., Stadt	Von Eigentümer/-in bewohnt	9,0	46	2,2	267	12,6
14521590	Stollberg/Erzgeb., Stadt	Zu Wohnzwecken vermietet	1,8	9	(0,3)	1.243	35,5
14521590	Stollberg/Erzgeb., Stadt	Leer stehend	2,4	5	(0,8)	168	26,6
14521600	Stützengrün	Insgesamt	13,3	40	2,6	184	11,7
14521600	Stützengrün	Von Eigentümer/-in bewohnt	15,1	14	1,4	116	11,7
14521600	Stützengrün	Zu Wohnzwecken vermietet	10,7	13	3,3	38	9,7
14521600	Stützengrün	Leer stehend	(3,1)	7	(4,3)	23	14,2
14521610	Tannenberg	Insgesamt	13,9	8	(1,6)	33	6,6
14521610	Tannenberg	Von Eigentümer/-in bewohnt	17,4	5	(1,6)	27	8,4
14521610	Tannenberg	Zu Wohnzwecken vermietet	7,9	-	-	3	(2,1)
14521610	Tannenberg	Leer stehend	(8,8)	3	(8,8)	4	(11,8)
14521620	Thalheim/Erzgeb., Stadt	Insgesamt	3,5	27	0,7	963	26,5
14521620	Thalheim/Erzgeb., Stadt	Von Eigentümer/-in bewohnt	8,0	18	1,7	105	10,0
14521620	Thalheim/Erzgeb., Stadt	Zu Wohnzwecken vermietet	1,4	7	(0,3)	647	32,2
14521620	Thalheim/Erzgeb., Stadt	Leer stehend	2,9	3	(0,5)	209	37,5
14521630	Thermalbad Wiesenbad	Insgesamt	12,6	91	5,6	119	7,4
14521630	Thermalbad Wiesenbad	Von Eigentümer/-in bewohnt	15,6	26	3,0	62	7,0
14521630	Thermalbad Wiesenbad	Zu Wohnzwecken vermietet	9,9	17	3,2	37	6,9
14521630	Thermalbad Wiesenbad	Leer stehend	5,3	47	25,0	25	13,3
14521640	Thum, Stadt	Insgesamt	7,4	55	2,1	190	7,2
14521640	Thum, Stadt	Von Eigentümer/-in bewohnt	10,8	24	2,0	89	7,2
14521640	Thum, Stadt	Zu Wohnzwecken vermietet	4,3	16	1,4	70	6,2
14521640	Thum, Stadt	Leer stehend	5,1	21	8,2	29	11,3
14521670	Wolkenstein, Stadt	Insgesamt	11,5	27	1,4	200	10,3
14521670	Wolkenstein, Stadt	Von Eigentümer/-in bewohnt	16,5	6	(0,7)	85	9,4
14521670	Wolkenstein, Stadt	Zu Wohnzwecken vermietet	7,6	5	(0,6)	88	10,8
14521670	Wolkenstein, Stadt	Leer stehend	5,0	15	6,9	31	14,2
14521690	Zschopau, Stadt, Motorradstadt	Insgesamt	2,6	57	1,0	1.440	26,2
14521690	Zschopau, Stadt, Motorradstadt	Von Eigentümer/-in bewohnt	7,0	33	2,2	94	6,3
14521690	Zschopau, Stadt, Motorradstadt	Zu Wohnzwecken vermietet	0,8	9	(0,3)	1.102	33,6
14521690	Zschopau, Stadt, Motorradstadt	Leer stehend	1,9	9	(1,2)	244	33,5
14521700	Zschorlau	Insgesamt	7,8	35	1,4	256	10,0
14521700	Zschorlau	Von Eigentümer/-in bewohnt	10,7	15	1,1	99	7,1
14521700	Zschorlau	Zu Wohnzwecken vermietet	3,8	3	(0,3)	140	14,4
14521700	Zschorlau	Leer stehend	7,6	13	7,6	14	8,2
14521710	Zwönitz, Stadt	Insgesamt	6,8	76	1,2	2.966	46,1
14521710	Zwönitz, Stadt	Von Eigentümer/-in bewohnt	12,0	55	2,1	500	19,3
14521710	Zwönitz, Stadt	Zu Wohnzwecken vermietet	2,9	15	0,4	2.261	67,8
14521710	Zwönitz, Stadt	Leer stehend	5,3	3	(0,6)	200	42,6
14522	Mittelsachsen	Insgesamt	4,8	2.748	1,6	33.631	20,1
14522	Mittelsachsen	Von Eigentümer/-in bewohnt	8,1	1.689	2,5	8.088	12,1
14522	Mittelsachsen	Zu Wohnzwecken vermietet	2,4	481	0,6	20.391	24,9
14522	Mittelsachsen	Leer stehend	3,1	534	3,0	5.093	28,6
14522010	Altmittweida	Insgesamt	3,7	18	1,9	80	8,5
14522010	Altmittweida	Von Eigentümer/-in bewohnt	4,5	16	2,9	66	11,8
14522010	Altmittweida	Zu Wohnzwecken vermietet	(2,8)	3	(0,9)	13	4,1
14522010	Altmittweida	Leer stehend	(5,0)	-	-	3	(5,0)
14522020	Augustusburg, Stadt	Insgesamt	9,0	36	1,5	198	8,1
14522020	Augustusburg, Stadt	Von Eigentümer/-in bewohnt	6,3	13	1,1	137	11,5
14522020	Augustusburg, Stadt	Zu Wohnzwecken vermietet	13,2	3	(0,3)	44	4,4
14522020	Augustusburg, Stadt	Leer stehend	(3,4)	21	9,1	16	6,9
14522035	Bobritzsch-Hilbersdorf	Insgesamt	6,9	49	1,8	280	10,4
14522035	Bobritzsch-Hilbersdorf	Von Eigentümer/-in bewohnt	8,9	33	2,0	209	12,9
14522035	Bobritzsch-Hilbersdorf	Zu Wohnzwecken vermietet	3,4	15	1,7	46	5,1
14522035	Bobritzsch-Hilbersdorf	Leer stehend	10,8	3	(1,7)	21	11,9
14522050	Brand-Erbisdorf, Stadt	Insgesamt	3,4	62	1,1	1.466	27,1
14522050	Brand-Erbisdorf, Stadt	Von Eigentümer/-in bewohnt	8,0	44	2,6	252	14,8
14522050	Brand-Erbisdorf, Stadt	Zu Wohnzwecken vermietet	0,9	6	(0,2)	864	29,0
14522050	Brand-Erbisdorf, Stadt	Leer stehend	2,3	9	(1,3)	351	50,5
14522060	Burgstädt, Stadt	Insgesamt	1,4	59	1,0	378	6,4
14522060	Burgstädt, Stadt	Von Eigentümer/-in bewohnt	3,0	32	1,4	193	8,6
14522060	Burgstädt, Stadt	Zu Wohnzwecken vermietet	0,4	14	0,5	126	4,2
14522060	Burgstädt, Stadt	Leer stehend	(0,6)	13	2,1	58	9,2
14522070	Claußnitz	Insgesamt	5,7	30	2,0	139	9,1
14522070	Claußnitz	Von Eigentümer/-in bewohnt	5,8	24	2,5	113	11,9
14522070	Claußnitz	Zu Wohnzwecken vermietet	6,3	4	(0,9)	16	3,6
14522070	Claußnitz	Leer stehend	(4,8)	4	(3,2)	11	8,8
14522080	Döbeln, Stadt	Insgesamt	1,6	92	0,6	3.343	23,5
14522080	Döbeln, Stadt	Von Eigentümer/-in bewohnt	3,8	66	1,7	648	17,2
14522080	Döbeln, Stadt	Zu Wohnzwecken vermietet	0,7	14	0,2	1.959	23,2
14522080	Döbeln, Stadt	Leer stehend	1,4	12	0,6	732	36,8
14522090	Dorfchemnitz	Insgesamt	23,2	21	3,2	78	11,7
14522090	Dorfchemnitz	Von Eigentümer/-in bewohnt	25,9	13	2,9	54	12,2
14522090	Dorfchemnitz	Zu Wohnzwecken vermietet	16,6	3	(2,0)	15	9,9
14522090	Dorfchemnitz	Leer stehend	21,2	3	(4,5)	8	(12,1)
14522110	Eppendorf	Insgesamt	7,6	36	1,8	163	8,1
14522110	Eppendorf	Von Eigentümer/-in bewohnt	10,3	27	2,6	114	10,8
14522110	Eppendorf	Zu Wohnzwecken vermietet	3,8	6	(0,8)	38	4,9
14522110	Eppendorf	Leer stehend	8,0	5	(3,1)	11	6,7
14522120	Erlau	Insgesamt	8,7	45	3,1	155	10,8
14522120	Erlau	Von Eigentümer/-in bewohnt	10,1	37	3,6	115	11,3
14522120	Erlau	Zu Wohnzwecken vermietet	(2,4)	3	(0,9)	24	7,2
14522120	Erlau	Leer stehend	(5,9)	5	(7,4)	17	25,0

AGS	Kreisfreie Stadt Landkreis Gemeinde Land	Art der Wohnungsnutzung	Insgesamt absolut	Insgesamt in %	Gas absolut	Gas in %	Heizöl absolut	Heizöl in %	Holz, Holzpellets absolut
14522140	Flöha, Stadt	Insgesamt	6.274	100	4.135	65,9	266	4,2	458
14522140	Flöha, Stadt	Von Eigentümer/-in bewohnt	1.608	100	1.196	74,4	191	11,9	70
14522140	Flöha, Stadt	Zu Wohnzwecken vermietet	3.972	100	2.550	64,2	49	1,2	337
14522140	Flöha, Stadt	Leer stehend	685	100	383	55,9	21	3,1	50
14522150	Frankenberg/Sa., Stadt, Garnisonsstadt	Insgesamt	8.394	100	4.933	58,8	861	10,3	243
14522150	Frankenberg/Sa., Stadt, Garnisonsstadt	Von Eigentümer/-in bewohnt	2.382	100	1.218	51,1	606	25,4	179
14522150	Frankenberg/Sa., Stadt, Garnisonsstadt	Zu Wohnzwecken vermietet	4.678	100	3.079	65,8	179	3,8	49
14522150	Frankenberg/Sa., Stadt, Garnisonsstadt	Leer stehend	1.315	100	630	47,9	80	6,1	14
14522170	Frauenstein, Stadt	Insgesamt	1.343	100	151	11,2	760	56,6	249
14522170	Frauenstein, Stadt	Von Eigentümer/-in bewohnt	836	100	89	10,6	484	57,9	148
14522170	Frauenstein, Stadt	Zu Wohnzwecken vermietet	371	100	42	11,3	198	53,4	90
14522170	Frauenstein, Stadt	Leer stehend	127	100	18	14,2	74	58,3	15
14522180	Freiberg, Stadt, Universitätsstadt	Insgesamt	24.220	100	12.149	50,2	590	2,4	154
14522180	Freiberg, Stadt, Universitätsstadt	Von Eigentümer/-in bewohnt	4.054	100	3.047	75,2	375	9,3	103
14522180	Freiberg, Stadt, Universitätsstadt	Zu Wohnzwecken vermietet	17.905	100	7.946	44,4	176	1,0	46
14522180	Freiberg, Stadt, Universitätsstadt	Leer stehend	2.163	100	1.062	49,1	35	1,6	5
14522190	Geringswalde, Stadt	Insgesamt	2.255	100	1.382	61,3	418	18,5	92
14522190	Geringswalde, Stadt	Von Eigentümer/-in bewohnt	1.075	100	566	52,7	298	27,7	71
14522190	Geringswalde, Stadt	Zu Wohnzwecken vermietet	891	100	633	71,0	89	10,0	10
14522190	Geringswalde, Stadt	Leer stehend	276	100	182	65,9	28	10,1	9
14522200	Großhartmannsdorf	Insgesamt	1.145	100	585	51,1	230	20,1	165
14522200	Großhartmannsdorf	Von Eigentümer/-in bewohnt	756	100	341	45,1	160	21,2	124
14522200	Großhartmannsdorf	Zu Wohnzwecken vermietet	320	100	204	63,8	65	20,3	29
14522200	Großhartmannsdorf	Leer stehend	62	100	30	48,4	7	(11,3)	12
14522210	Großschirma, Stadt	Insgesamt	2.684	100	1.384	51,6	592	22,1	288
14522210	Großschirma, Stadt	Von Eigentümer/-in bewohnt	1.739	100	755	43,4	461	26,5	228
14522210	Großschirma, Stadt	Zu Wohnzwecken vermietet	720	100	485	67,4	104	14,4	47
14522210	Großschirma, Stadt	Leer stehend	207	100	132	63,8	23	11,1	8
14522220	Großweitzschen	Insgesamt	1.463	100	374	25,6	740	50,6	96
14522220	Großweitzschen	Von Eigentümer/-in bewohnt	775	100	191	24,6	361	46,6	66
14522220	Großweitzschen	Zu Wohnzwecken vermietet	388	100	126	32,5	193	49,7	18
14522220	Großweitzschen	Leer stehend	282	100	63	22,3	188	66,7	10
14522230	Hainichen, Stadt	Insgesamt	4.467	100	3.349	75,0	522	11,7	178
14522230	Hainichen, Stadt	Von Eigentümer/-in bewohnt	1.846	100	1.044	56,6	407	22,0	140
14522230	Hainichen, Stadt	Zu Wohnzwecken vermietet	2.270	100	2.017	88,9	86	3,8	32
14522230	Hainichen, Stadt	Leer stehend	342	100	287	83,9	20	5,8	5
14522240	Halsbrücke	Insgesamt	2.595	100	1.054	40,6	1.007	38,8	222
14522240	Halsbrücke	Von Eigentümer/-in bewohnt	1.604	100	544	33,9	673	42,0	166
14522240	Halsbrücke	Zu Wohnzwecken vermietet	793	100	439	55,4	262	33,0	47
14522240	Halsbrücke	Leer stehend	183	100	62	33,9	66	36,1	15
14522250	Hartha, Stadt	Insgesamt	4.054	100	2.676	66,0	463	11,4	183
14522250	Hartha, Stadt	Von Eigentümer/-in bewohnt	1.593	100	886	55,6	321	20,2	137
14522250	Hartha, Stadt	Zu Wohnzwecken vermietet	1.731	100	1.322	76,4	104	6,0	26
14522250	Hartha, Stadt	Leer stehend	723	100	461	63,8	38	5,3	16
14522260	Hartmannsdorf	Insgesamt	2.434	100	1.967	80,8	164	6,7	50
14522260	Hartmannsdorf	Von Eigentümer/-in bewohnt	915	100	647	70,7	94	10,3	37
14522260	Hartmannsdorf	Zu Wohnzwecken vermietet	1.337	100	1.181	88,3	55	4,1	4
14522260	Hartmannsdorf	Leer stehend	179	100	135	75,4	13	7,3	8
14522275	Jahnatal	Insgesamt	2.448	100	846	34,6	946	38,6	145
14522275	Jahnatal	Von Eigentümer/-in bewohnt	1.447	100	415	28,7	623	43,1	111
14522275	Jahnatal	Zu Wohnzwecken vermietet	730	100	351	48,1	248	34,0	22
14522275	Jahnatal	Leer stehend	253	100	78	30,8	67	26,5	3
14522280	Königsfeld	Insgesamt	663	100	90	13,6	383	57,8	77
14522280	Königsfeld	Von Eigentümer/-in bewohnt	470	100	49	10,4	287	61,1	58
14522280	Königsfeld	Zu Wohnzwecken vermietet	129	100	37	28,7	64	49,6	13
14522280	Königsfeld	Leer stehend	50	100	7	(14,0)	25	50,0	5
14522290	Königshain-Wiederau	Insgesamt	1.207	100	363	30,1	495	41,0	109
14522290	Königshain-Wiederau	Von Eigentümer/-in bewohnt	805	100	229	28,4	357	44,3	91
14522290	Königshain-Wiederau	Zu Wohnzwecken vermietet	268	100	103	38,4	101	37,7	12
14522290	Königshain-Wiederau	Leer stehend	119	100	36	30,3	37	31,1	3
14522300	Kriebstein	Insgesamt	1.044	100	545	52,2	305	29,2	85
14522300	Kriebstein	Von Eigentümer/-in bewohnt	659	100	263	39,9	235	35,7	67
14522300	Kriebstein	Zu Wohnzwecken vermietet	269	100	206	76,6	42	15,6	10
14522300	Kriebstein	Leer stehend	111	100	73	65,8	19	17,1	8
14522310	Leisnig, Stadt	Insgesamt	4.624	100	3.037	65,7	726	15,7	235
14522310	Leisnig, Stadt	Von Eigentümer/-in bewohnt	2.050	100	1.094	53,4	438	21,4	182
14522310	Leisnig, Stadt	Zu Wohnzwecken vermietet	2.139	100	1.646	77,0	239	11,2	40
14522310	Leisnig, Stadt	Leer stehend	424	100	286	67,5	44	10,4	15
14522320	Leubsdorf	Insgesamt	1.671	100	853	51,0	400	23,9	247
14522320	Leubsdorf	Von Eigentümer/-in bewohnt	909	100	442	48,6	251	27,6	102
14522320	Leubsdorf	Zu Wohnzwecken vermietet	593	100	323	54,5	112	18,9	125
14522320	Leubsdorf	Leer stehend	159	100	86	54,1	31	19,5	17
14522330	Lichtenau	Insgesamt	3.415	100	1.986	58,2	801	23,5	190
14522330	Lichtenau	Von Eigentümer/-in bewohnt	2.363	100	1.252	53,0	618	26,2	135
14522330	Lichtenau	Zu Wohnzwecken vermietet	813	100	585	72,0	127	15,6	37
14522330	Lichtenau	Leer stehend	229	100	140	61,1	50	21,8	15
14522340	Lichtenberg/Erzgeb.	Insgesamt	1.274	100	817	64,1	216	17,0	110
14522340	Lichtenberg/Erzgeb.	Von Eigentümer/-in bewohnt	760	100	440	57,9	154	20,3	78
14522340	Lichtenberg/Erzgeb.	Zu Wohnzwecken vermietet	418	100	324	77,5	48	11,5	20
14522340	Lichtenberg/Erzgeb.	Leer stehend	85	100	52	61,2	14	16,5	7
14522350	Lunzenau, Stadt	Insgesamt	2.265	100	1.193	52,7	593	26,2	125
14522350	Lunzenau, Stadt	Von Eigentümer/-in bewohnt	1.168	100	496	42,5	404	34,6	91
14522350	Lunzenau, Stadt	Zu Wohnzwecken vermietet	755	100	510	67,5	125	16,6	22
14522350	Lunzenau, Stadt	Leer stehend	334	100	188	56,3	58	17,4	14
14522360	Mittweida, Stadt, Hochschulstadt	Insgesamt	9.318	100	6.243	67,0	551	5,9	219
14522360	Mittweida, Stadt, Hochschulstadt	Von Eigentümer/-in bewohnt	2.360	100	1.623	68,8	376	15,9	124
14522360	Mittweida, Stadt, Hochschulstadt	Zu Wohnzwecken vermietet	5.888	100	3.983	67,6	133	2,3	75
14522360	Mittweida, Stadt, Hochschulstadt	Leer stehend	1.049	100	624	59,5	41	3,9	17
14522380	Mühlau	Insgesamt	1.009	100	674	66,8	180	17,8	28
14522380	Mühlau	Von Eigentümer/-in bewohnt	622	100	395	63,5	133	21,4	27
14522380	Mühlau	Zu Wohnzwecken vermietet	304	100	234	77,0	21	6,9	3
14522380	Mühlau	Leer stehend	86	100	46	53,5	22	25,6	3
14522390	Mulda/Sa.	Insgesamt	1.227	100	635	51,8	294	24,0	161
14522390	Mulda/Sa.	Von Eigentümer/-in bewohnt	643	100	224	34,8	214	33,3	121
14522390	Mulda/Sa.	Zu Wohnzwecken vermietet	456	100	364	79,8	54	11,8	20
14522390	Mulda/Sa.	Leer stehend	121	100	42	34,7	23	19,0	16
14522400	Neuhausen/Erzgeb.	Insgesamt	1.400	100	113	8,1	787	56,2	219
14522400	Neuhausen/Erzgeb.	Von Eigentümer/-in bewohnt	691	100	78	11,3	406	58,8	145
14522400	Neuhausen/Erzgeb.	Zu Wohnzwecken vermietet	473	100	19	4,0	290	61,3	55
14522400	Neuhausen/Erzgeb.	Leer stehend	216	100	11	5,1	73	33,8	13

AGS	Kreisfreie Stadt Landkreis Gemeinde Land	Art der Wohnungsnutzung	Holz, Holzpellets in %	Kohle absolut	Kohle in %	Sonstige absolut	Sonstige in %
14522140	Flöha, Stadt	Insgesamt	7,3	44	0,7	1.375	21,9
14522140	Flöha, Stadt	Von Eigentümer/-in bewohnt	4,4	4	(0,2)	145	9,0
14522140	Flöha, Stadt	Zu Wohnzwecken vermietet	8,5	26	0,7	1.017	25,6
14522140	Flöha, Stadt	Leer stehend	7,3	17	2,5	215	31,4
14522150	Frankenberg/Sa., Stadt, Garnisonsstadt	Insgesamt	2,9	122	1,5	2.230	26,6
14522150	Frankenberg/Sa., Stadt, Garnisonsstadt	Von Eigentümer/-in bewohnt	7,5	54	2,3	329	13,8
14522150	Frankenberg/Sa., Stadt, Garnisonsstadt	Zu Wohnzwecken vermietet	1,0	10	0,2	1.369	29,3
14522150	Frankenberg/Sa., Stadt, Garnisonsstadt	Leer stehend	1,1	59	4,5	534	40,6
14522170	Frauenstein, Stadt	Insgesamt	18,5	52	3,9	130	9,7
14522170	Frauenstein, Stadt	Von Eigentümer/-in bewohnt	17,7	32	3,8	85	10,2
14522170	Frauenstein, Stadt	Zu Wohnzwecken vermietet	24,3	10	2,7	31	8,4
14522170	Frauenstein, Stadt	Leer stehend	11,8	7	(5,5)	13	10,2
14522180	Freiberg, Stadt, Universitätsstadt	Insgesamt	0,6	128	0,5	11.198	46,2
14522180	Freiberg, Stadt, Universitätsstadt	Von Eigentümer/-in bewohnt	2,5	43	1,1	484	11,9
14522180	Freiberg, Stadt, Universitätsstadt	Zu Wohnzwecken vermietet	0,3	61	0,3	9.676	54,0
14522180	Freiberg, Stadt, Universitätsstadt	Leer stehend	(0,2)	24	1,1	1.042	48,2
14522190	Geringswalde, Stadt	Insgesamt	4,1	71	3,1	289	12,8
14522190	Geringswalde, Stadt	Von Eigentümer/-in bewohnt	6,6	41	3,8	95	8,8
14522190	Geringswalde, Stadt	Zu Wohnzwecken vermietet	1,1	9	(1,0)	153	17,2
14522190	Geringswalde, Stadt	Leer stehend	(3,3)	21	7,6	37	13,4
14522200	Großhartmannsdorf	Insgesamt	14,4	52	4,5	113	9,9
14522200	Großhartmannsdorf	Von Eigentümer/-in bewohnt	16,4	44	5,8	86	11,4
14522200	Großhartmannsdorf	Zu Wohnzwecken vermietet	9,1	7	(2,2)	18	5,6
14522200	Großhartmannsdorf	Leer stehend	19,4	-	-	9	(14,5)
14522210	Großschirma, Stadt	Insgesamt	10,7	87	3,2	336	12,5
14522210	Großschirma, Stadt	Von Eigentümer/-in bewohnt	13,1	64	3,7	228	13,1
14522210	Großschirma, Stadt	Zu Wohnzwecken vermietet	6,5	16	2,2	69	9,6
14522210	Großschirma, Stadt	Leer stehend	(3,9)	5	(2,4)	37	17,9
14522220	Großweitzschen	Insgesamt	6,6	49	3,3	205	14,0
14522220	Großweitzschen	Von Eigentümer/-in bewohnt	8,5	27	3,5	127	16,4
14522220	Großweitzschen	Zu Wohnzwecken vermietet	4,6	3	(0,8)	49	12,6
14522220	Großweitzschen	Leer stehend	3,5	-	-	25	8,9
14522230	Hainichen, Stadt	Insgesamt	4,0	77	1,7	346	7,7
14522230	Hainichen, Stadt	Von Eigentümer/-in bewohnt	7,6	58	3,1	200	10,8
14522230	Hainichen, Stadt	Zu Wohnzwecken vermietet	1,4	5	(0,2)	128	5,6
14522230	Hainichen, Stadt	Leer stehend	(1,5)	14	4,1	16	4,7
14522240	Halsbrücke	Insgesamt	8,6	72	2,8	238	9,2
14522240	Halsbrücke	Von Eigentümer/-in bewohnt	10,3	46	2,9	172	10,7
14522240	Halsbrücke	Zu Wohnzwecken vermietet	5,9	7	(0,9)	42	5,3
14522240	Halsbrücke	Leer stehend	8,2	18	9,8	23	12,6
14522250	Hartha, Stadt	Insgesamt	4,5	84	2,1	641	15,8
14522250	Hartha, Stadt	Von Eigentümer/-in bewohnt	8,6	58	3,6	188	11,8
14522250	Hartha, Stadt	Zu Wohnzwecken vermietet	1,5	13	0,8	258	14,9
14522250	Hartha, Stadt	Leer stehend	2,2	14	1,9	194	26,8
14522260	Hartmannsdorf	Insgesamt	2,1	6	(0,2)	253	10,4
14522260	Hartmannsdorf	Von Eigentümer/-in bewohnt	4,0	6	(0,7)	137	15,0
14522260	Hartmannsdorf	Zu Wohnzwecken vermietet	(0,3)	-	-	97	7,3
14522260	Hartmannsdorf	Leer stehend	(4,5)	-	-	27	15,1
14522275	Jahnatal	Insgesamt	5,9	59	2,4	453	18,5
14522275	Jahnatal	Von Eigentümer/-in bewohnt	7,7	47	3,2	253	17,5
14522275	Jahnatal	Zu Wohnzwecken vermietet	3,0	10	1,4	96	13,2
14522275	Jahnatal	Leer stehend	(1,2)	-	-	103	40,7
14522280	Königsfeld	Insgesamt	11,6	13	2,0	95	14,3
14522280	Königsfeld	Von Eigentümer/-in bewohnt	12,3	6	(1,3)	67	14,3
14522280	Königsfeld	Zu Wohnzwecken vermietet	10,1	3	(2,3)	16	12,4
14522280	Königsfeld	Leer stehend	(10,0)	3	(6,0)	11	22,0
14522290	Königshain-Wiederau	Insgesamt	9,0	26	2,2	204	16,9
14522290	Königshain-Wiederau	Von Eigentümer/-in bewohnt	11,3	23	2,9	108	13,4
14522290	Königshain-Wiederau	Zu Wohnzwecken vermietet	4,5	-	-	56	20,9
14522290	Königshain-Wiederau	Leer stehend	(2,5)	-	-	42	35,3
14522300	Kriebstein	Insgesamt	8,1	35	3,4	75	7,2
14522300	Kriebstein	Von Eigentümer/-in bewohnt	10,2	22	3,3	65	9,9
14522300	Kriebstein	Zu Wohnzwecken vermietet	3,7	6	(2,2)	5	(1,9)
14522300	Kriebstein	Leer stehend	(7,2)	8	(7,2)	5	(4,5)
14522310	Leisnig, Stadt	Insgesamt	5,1	106	2,3	520	11,2
14522310	Leisnig, Stadt	Von Eigentümer/-in bewohnt	8,9	61	3,0	273	13,3
14522310	Leisnig, Stadt	Zu Wohnzwecken vermietet	1,9	34	1,6	180	8,4
14522310	Leisnig, Stadt	Leer stehend	3,5	12	2,8	67	15,8
14522320	Leubsdorf	Insgesamt	14,8	30	1,8	138	8,3
14522320	Leubsdorf	Von Eigentümer/-in bewohnt	11,2	16	1,8	96	10,6
14522320	Leubsdorf	Zu Wohnzwecken vermietet	21,1	13	2,2	18	3,0
14522320	Leubsdorf	Leer stehend	10,7	3	(1,9)	24	15,1
14522330	Lichtenau	Insgesamt	5,6	48	1,4	391	11,4
14522330	Lichtenau	Von Eigentümer/-in bewohnt	5,7	39	1,7	317	13,4
14522330	Lichtenau	Zu Wohnzwecken vermietet	4,6	5	(0,6)	55	6,8
14522330	Lichtenau	Leer stehend	6,6	7	(3,1)	23	10,0
14522340	Lichtenberg/Erzgeb.	Insgesamt	8,6	38	3,0	88	6,9
14522340	Lichtenberg/Erzgeb.	Von Eigentümer/-in bewohnt	10,3	27	3,6	63	8,3
14522340	Lichtenberg/Erzgeb.	Zu Wohnzwecken vermietet	4,8	5	(1,2)	21	5,0
14522340	Lichtenberg/Erzgeb.	Leer stehend	(8,2)	9	(10,6)	-	-
14522350	Lunzenau, Stadt	Insgesamt	5,5	74	3,3	278	12,3
14522350	Lunzenau, Stadt	Von Eigentümer/-in bewohnt	7,8	43	3,7	139	11,9
14522350	Lunzenau, Stadt	Zu Wohnzwecken vermietet	2,9	10	1,3	83	11,0
14522350	Lunzenau, Stadt	Leer stehend	4,2	18	5,4	55	16,5
14522360	Mittweida, Stadt, Hochschulstadt	Insgesamt	2,4	108	1,2	2.201	23,6
14522360	Mittweida, Stadt, Hochschulstadt	Von Eigentümer/-in bewohnt	5,3	47	2,0	189	8,0
14522360	Mittweida, Stadt, Hochschulstadt	Zu Wohnzwecken vermietet	1,3	18	0,3	1.677	28,5
14522360	Mittweida, Stadt, Hochschulstadt	Leer stehend	1,6	32	3,1	332	31,6
14522380	Mühlau	Insgesamt	2,8	9	(0,9)	123	12,2
14522380	Mühlau	Von Eigentümer/-in bewohnt	4,3	6	(1,0)	67	10,8
14522380	Mühlau	Zu Wohnzwecken vermietet	(1,0)	-	-	44	14,5
14522380	Mühlau	Leer stehend	(3,5)	3	(3,5)	12	14,0
14522390	Mulda/Sa.	Insgesamt	13,1	44	3,6	92	7,5
14522390	Mulda/Sa.	Von Eigentümer/-in bewohnt	18,8	37	5,8	48	7,5
14522390	Mulda/Sa.	Zu Wohnzwecken vermietet	4,4	7	(1,5)	7	(1,5)
14522390	Mulda/Sa.	Leer stehend	13,2	-	-	34	28,1
14522400	Neuhausen/Erzgeb.	Insgesamt	15,6	40	2,9	244	17,4
14522400	Neuhausen/Erzgeb.	Von Eigentümer/-in bewohnt	21,0	16	2,3	46	6,7
14522400	Neuhausen/Erzgeb.	Zu Wohnzwecken vermietet	11,6	12	2,5	95	20,1
14522400	Neuhausen/Erzgeb.	Leer stehend	6,0	13	6,0	102	47,2

AGS	Kreisfreie Stadt Landkreis Gemeinde Land	Art der Wohnungsnutzung	Insgesamt absolut	Insgesamt in %	Gas absolut	Gas in %	Heizöl absolut	Heizöl in %	Holz, Holzpellets absolut
14522420	Niederwiesa	Insgesamt	2.395	100	1.728	72,2	317	13,2	82
14522420	Niederwiesa	Von Eigentümer/-in bewohnt	1.393	100	926	66,5	244	17,5	56
14522420	Niederwiesa	Zu Wohnzwecken vermietet	872	100	718	82,3	55	6,3	21
14522420	Niederwiesa	Leer stehend	125	100	80	64,0	14	11,2	4
14522430	Oberschöna	Insgesamt	1.555	100	431	27,7	776	49,9	159
14522430	Oberschöna	Von Eigentümer/-in bewohnt	1.015	100	234	23,1	513	50,5	121
14522430	Oberschöna	Zu Wohnzwecken vermietet	428	100	153	35,7	216	50,5	27
14522430	Oberschöna	Leer stehend	102	100	38	37,3	40	39,2	7
14522440	Oederan, Stadt	Insgesamt	4.167	100	2.624	63,0	800	19,2	308
14522440	Oederan, Stadt	Von Eigentümer/-in bewohnt	1.903	100	906	47,6	525	27,6	234
14522440	Oederan, Stadt	Zu Wohnzwecken vermietet	1.685	100	1.376	81,7	175	10,4	53
14522440	Oederan, Stadt	Leer stehend	555	100	332	59,8	89	16,0	18
14522460	Penig, Stadt	Insgesamt	4.528	100	3.183	70,3	812	17,9	158
14522460	Penig, Stadt	Von Eigentümer/-in bewohnt	2.184	100	1.215	55,6	579	26,5	128
14522460	Penig, Stadt	Zu Wohnzwecken vermietet	1.883	100	1.645	87,4	163	8,7	18
14522460	Penig, Stadt	Leer stehend	444	100	314	70,7	63	14,2	14
14522470	Rechenberg-Bienenmühle	Insgesamt	1.041	100	122	11,7	631	60,6	163
14522470	Rechenberg-Bienenmühle	Von Eigentümer/-in bewohnt	541	100	41	7,6	329	60,8	110
14522470	Rechenberg-Bienenmühle	Zu Wohnzwecken vermietet	379	100	57	15,0	240	63,3	41
14522470	Rechenberg-Bienenmühle	Leer stehend	96	100	20	20,8	51	53,1	7
14522480	Reinsberg	Insgesamt	1.355	100	684	50,5	330	24,4	123
14522480	Reinsberg	Von Eigentümer/-in bewohnt	887	100	393	44,3	224	25,3	94
14522480	Reinsberg	Zu Wohnzwecken vermietet	379	100	248	65,4	82	21,6	19
14522480	Reinsberg	Leer stehend	83	100	35	42,2	17	20,5	7
14522490	Rochlitz, Stadt	Insgesamt	3.397	100	1.505	44,3	239	7,0	79
14522490	Rochlitz, Stadt	Von Eigentümer/-in bewohnt	1.020	100	537	52,6	173	17,0	59
14522490	Rochlitz, Stadt	Zu Wohnzwecken vermietet	1.949	100	802	41,1	53	2,7	11
14522490	Rochlitz, Stadt	Leer stehend	408	100	161	39,5	14	3,4	5
14522500	Rossau	Insgesamt	1.613	100	865	53,6	410	25,4	132
14522500	Rossau	Von Eigentümer/-in bewohnt	984	100	421	42,8	303	30,8	106
14522500	Rossau	Zu Wohnzwecken vermietet	507	100	371	73,2	88	17,4	20
14522500	Rossau	Leer stehend	118	100	69	58,5	18	15,3	8
14522510	Roßwein, Stadt	Insgesamt	4.143	100	2.750	66,4	509	12,3	122
14522510	Roßwein, Stadt	Von Eigentümer/-in bewohnt	1.675	100	945	56,4	365	21,8	85
14522510	Roßwein, Stadt	Zu Wohnzwecken vermietet	1.868	100	1.455	77,9	121	6,5	22
14522510	Roßwein, Stadt	Leer stehend	587	100	345	58,8	21	3,6	10
14522520	Sayda, Stadt	Insgesamt	884	100	395	44,7	137	15,5	137
14522520	Sayda, Stadt	Von Eigentümer/-in bewohnt	507	100	225	44,4	105	20,7	103
14522520	Sayda, Stadt	Zu Wohnzwecken vermietet	274	100	135	49,3	23	8,4	29
14522520	Sayda, Stadt	Leer stehend	89	100	30	33,7	6	(6,7)	6
14522530	Seelitz	Insgesamt	842	100	118	14,0	429	51,0	123
14522530	Seelitz	Von Eigentümer/-in bewohnt	588	100	96	16,3	274	46,6	96
14522530	Seelitz	Zu Wohnzwecken vermietet	159	100	12	7,5	108	67,9	13
14522530	Seelitz	Leer stehend	86	100	12	14,0	45	52,3	12
14522540	Striegistal	Insgesamt	2.065	100	580	28,1	779	37,7	293
14522540	Striegistal	Von Eigentümer/-in bewohnt	1.398	100	333	23,8	561	40,1	229
14522540	Striegistal	Zu Wohnzwecken vermietet	522	100	213	40,8	174	33,3	44
14522540	Striegistal	Leer stehend	140	100	34	24,3	41	29,3	20
14522550	Taura	Insgesamt	1.231	100	822	66,8	256	20,8	44
14522550	Taura	Von Eigentümer/-in bewohnt	660	100	400	60,6	156	23,6	32
14522550	Taura	Zu Wohnzwecken vermietet	428	100	308	72,0	85	19,9	12
14522550	Taura	Leer stehend	146	100	113	77,4	17	11,6	3
14522570	Waldheim, Stadt	Insgesamt	4.913	100	3.873	78,8	387	7,9	89
14522570	Waldheim, Stadt	Von Eigentümer/-in bewohnt	1.685	100	1.093	64,9	299	17,7	67
14522570	Waldheim, Stadt	Zu Wohnzwecken vermietet	2.614	100	2.390	91,4	66	2,5	19
14522570	Waldheim, Stadt	Leer stehend	610	100	385	63,1	20	3,3	-
14522580	Wechselburg	Insgesamt	910	100	518	56,9	219	24,1	92
14522580	Wechselburg	Von Eigentümer/-in bewohnt	570	100	266	46,7	167	29,3	76
14522580	Wechselburg	Zu Wohnzwecken vermietet	253	100	199	78,7	32	12,6	11
14522580	Wechselburg	Leer stehend	74	100	49	66,2	12	16,2	3
14522590	Weißenborn/Erzgeb.	Insgesamt	1.378	100	1.069	77,6	121	8,8	48
14522590	Weißenborn/Erzgeb.	Von Eigentümer/-in bewohnt	722	100	497	68,8	82	11,4	38
14522590	Weißenborn/Erzgeb.	Zu Wohnzwecken vermietet	540	100	468	86,7	33	6,1	7
14522590	Weißenborn/Erzgeb.	Leer stehend	118	100	101	85,6	3	(2,5)	-
14522600	Zettlitz	Insgesamt	356	100	161	45,2	131	36,8	19
14522600	Zettlitz	Von Eigentümer/-in bewohnt	247	100	90	36,4	118	47,8	15
14522600	Zettlitz	Zu Wohnzwecken vermietet	64	100	53	86,9	6	(9,4)	-
14522600	Zettlitz	Leer stehend	41	100	26	63,4	4	(9,8)	-
14523	Vogtlandkreis	Insgesamt	132.625	100	76.173	57,4	17.978	13,6	7.502
14523	Vogtlandkreis	Von Eigentümer/-in bewohnt	49.484	100	25.239	51,0	12.447	25,2	5.355
14523	Vogtlandkreis	Zu Wohnzwecken vermietet	65.507	100	40.568	61,9	3.908	6,0	1.327
14523	Vogtlandkreis	Leer stehend	16.914	100	10.006	59,2	1.480	8,8	721
14523010	Adorf/Vogtl., Stadt	Insgesamt	2.803	100	2.029	72,4	377	13,4	202
14523010	Adorf/Vogtl., Stadt	Von Eigentümer/-in bewohnt	1.152	100	592	51,4	289	25,1	164
14523010	Adorf/Vogtl., Stadt	Zu Wohnzwecken vermietet	1.269	100	1.154	90,9	58	4,6	13
14523010	Adorf/Vogtl., Stadt	Leer stehend	353	100	269	76,2	30	8,5	15
14523020	Auerbach/Vogtl., Stadt	Insgesamt	10.543	100	5.519	52,3	1.083	10,3	285
14523020	Auerbach/Vogtl., Stadt	Von Eigentümer/-in bewohnt	3.543	100	2.172	61,3	810	22,9	212
14523020	Auerbach/Vogtl., Stadt	Zu Wohnzwecken vermietet	5.544	100	2.585	46,6	190	3,4	57
14523020	Auerbach/Vogtl., Stadt	Leer stehend	1.403	100	728	51,9	67	4,8	13
14523030	Bad Brambach	Insgesamt	1.073	100	531	49,5	265	24,7	165
14523030	Bad Brambach	Von Eigentümer/-in bewohnt	609	100	251	41,2	196	32,2	100
14523030	Bad Brambach	Zu Wohnzwecken vermietet	248	100	182	73,4	31	12,5	15
14523030	Bad Brambach	Leer stehend	174	100	88	50,6	21	12,1	37
14523040	Bad Elster, Stadt	Insgesamt	2.330	100	877	37,6	213	9,1	107
14523040	Bad Elster, Stadt	Von Eigentümer/-in bewohnt	822	100	432	52,6	164	20,0	88
14523040	Bad Elster, Stadt	Zu Wohnzwecken vermietet	1.123	100	366	32,6	32	2,8	13
14523040	Bad Elster, Stadt	Leer stehend	363	100	65	17,9	18	5,0	6
14523050	Bergen	Insgesamt	483	100	114	23,6	237	49,1	60
14523050	Bergen	Von Eigentümer/-in bewohnt	336	100	75	22,3	167	49,7	50
14523050	Bergen	Zu Wohnzwecken vermietet	111	100	28	25,2	51	45,9	8
14523050	Bergen	Leer stehend	36	100	5	(13,9)	13	36,1	-
14523060	Bösenbrunn	Insgesamt	545	100	117	21,5	177	32,5	152
14523060	Bösenbrunn	Von Eigentümer/-in bewohnt	422	100	80	19,0	126	29,9	128
14523060	Bösenbrunn	Zu Wohnzwecken vermietet	85	100	25	29,4	33	38,8	14
14523060	Bösenbrunn	Leer stehend	44	100	11	25,0	19	43,2	10
14523080	Eichigt	Insgesamt	614	100	89	14,5	272	44,3	140
14523080	Eichigt	Von Eigentümer/-in bewohnt	451	100	63	14,0	195	43,2	115
14523080	Eichigt	Zu Wohnzwecken vermietet	84	100	9	(10,7)	55	65,5	13
14523080	Eichigt	Leer stehend	68	100	9	(13,2)	21	30,9	17

AGS	Kreisfreie Stadt Landkreis Gemeinde Land	Art der Wohnungsnutzung	Holz, Holzpellets in %	Kohle absolut	Kohle in %	Sonstige absolut	Sonstige in %
14522420	Niederwiesa	Insgesamt	3,4	32	1,3	238	9,9
14522420	Niederwiesa	Von Eigentümer/-in bewohnt	4,0	15	1,1	151	10,8
14522420	Niederwiesa	Zu Wohnzwecken vermietet	2,4	12	1,4	63	7,2
14522420	Niederwiesa	Leer stehend	(3,2)	6	(4,8)	20	16,0
14522430	Oberschöna	Insgesamt	10,2	44	2,8	146	9,4
14522430	Oberschöna	Von Eigentümer/-in bewohnt	11,9	31	3,1	115	11,3
14522430	Oberschöna	Zu Wohnzwecken vermietet	6,3	6	(1,4)	24	5,6
14522430	Oberschöna	Leer stehend	(6,9)	7	(6,9)	10	9,8
14522440	Oederan, Stadt	Insgesamt	7,4	78	1,9	366	8,8
14522440	Oederan, Stadt	Von Eigentümer/-in bewohnt	12,3	42	2,2	197	10,4
14522440	Oederan, Stadt	Zu Wohnzwecken vermietet	3,1	5	(0,3)	78	4,6
14522440	Oederan, Stadt	Leer stehend	3,2	26	4,7	91	16,4
14522460	Penig, Stadt	Insgesamt	3,5	40	0,9	335	7,4
14522460	Penig, Stadt	Von Eigentümer/-in bewohnt	5,9	25	1,1	236	10,8
14522460	Penig, Stadt	Zu Wohnzwecken vermietet	1,0	8	(0,4)	48	2,5
14522460	Penig, Stadt	Leer stehend	3,2	6	(1,4)	50	11,3
14522470	Rechenberg-Bienenmühle	Insgesamt	15,7	25	2,4	101	9,7
14522470	Rechenberg-Bienenmühle	Von Eigentümer/-in bewohnt	20,3	11	2,0	51	9,4
14522470	Rechenberg-Bienenmühle	Zu Wohnzwecken vermietet	10,8	4	(1,1)	36	9,5
14522470	Rechenberg-Bienenmühle	Leer stehend	(7,3)	10	10,4	10	10,4
14522480	Reinsberg	Insgesamt	9,1	70	5,2	147	10,8
14522480	Reinsberg	Von Eigentümer/-in bewohnt	10,6	53	6,0	121	13,6
14522480	Reinsberg	Zu Wohnzwecken vermietet	5,0	10	2,6	21	5,5
14522480	Reinsberg	Leer stehend	(8,4)	8	(9,6)	9	(10,8)
14522490	Rochlitz, Stadt	Insgesamt	2,3	62	1,8	1.516	44,6
14522490	Rochlitz, Stadt	Von Eigentümer/-in bewohnt	5,8	22	2,2	225	22,1
14522490	Rochlitz, Stadt	Zu Wohnzwecken vermietet	0,6	13	0,7	1.076	55,2
14522490	Rochlitz, Stadt	Leer stehend	(1,2)	27	6,6	200	49,0
14522500	Rossau	Insgesamt	8,2	36	2,2	169	10,5
14522500	Rossau	Von Eigentümer/-in bewohnt	10,8	33	3,4	122	12,4
14522500	Rossau	Zu Wohnzwecken vermietet	3,9	3	(0,6)	24	4,7
14522500	Rossau	Leer stehend	(6,8)	-	-	21	17,8
14522510	Roßwein, Stadt	Insgesamt	2,9	98	2,4	663	16,0
14522510	Roßwein, Stadt	Von Eigentümer/-in bewohnt	5,1	55	3,3	224	13,4
14522510	Roßwein, Stadt	Zu Wohnzwecken vermietet	1,2	7	(0,4)	262	14,0
14522510	Roßwein, Stadt	Leer stehend	1,7	29	4,9	173	29,5
14522520	Sayda, Stadt	Insgesamt	15,5	36	4,1	174	19,7
14522520	Sayda, Stadt	Von Eigentümer/-in bewohnt	20,3	12	2,4	66	13,0
14522520	Sayda, Stadt	Zu Wohnzwecken vermietet	10,6	12	4,4	80	29,2
14522520	Sayda, Stadt	Leer stehend	(6,7)	10	11,2	34	38,2
14522530	Seelitz	Insgesamt	14,6	70	8,3	105	12,5
14522530	Seelitz	Von Eigentümer/-in bewohnt	16,3	47	8,0	86	14,6
14522530	Seelitz	Zu Wohnzwecken vermietet	8,2	11	6,9	13	8,2
14522530	Seelitz	Leer stehend	14,0	11	12,8	6	(7,0)
14522540	Striegistal	Insgesamt	14,2	92	4,5	325	15,7
14522540	Striegistal	Von Eigentümer/-in bewohnt	16,4	71	5,1	204	14,6
14522540	Striegistal	Zu Wohnzwecken vermietet	8,4	12	2,3	77	14,8
14522540	Striegistal	Leer stehend	14,3	3	(2,1)	42	30,0
14522550	Taura	Insgesamt	3,6	21	1,7	86	7,0
14522550	Taura	Von Eigentümer/-in bewohnt	4,8	18	2,7	55	8,3
14522550	Taura	Zu Wohnzwecken vermietet	2,8	-	-	23	5,4
14522550	Taura	Leer stehend	(2,1)	3	(2,1)	9	(6,2)
14522570	Waldheim, Stadt	Insgesamt	1,8	67	1,4	501	10,2
14522570	Waldheim, Stadt	Von Eigentümer/-in bewohnt	4,0	43	2,6	181	10,7
14522570	Waldheim, Stadt	Zu Wohnzwecken vermietet	0,7	12	0,5	127	4,9
14522570	Waldheim, Stadt	Leer stehend	-	14	2,3	194	31,8
14522580	Wechselburg	Insgesamt	10,1	27	3,0	61	6,7
14522580	Wechselburg	Von Eigentümer/-in bewohnt	13,3	18	3,2	43	7,5
14522580	Wechselburg	Zu Wohnzwecken vermietet	4,3	3	(1,2)	9	(3,6)
14522580	Wechselburg	Leer stehend	(4,1)	5	(6,8)	4	(5,4)
14522590	Weißenborn/Erzgeb.	Insgesamt	3,5	9	(0,7)	136	9,9
14522590	Weißenborn/Erzgeb.	Von Eigentümer/-in bewohnt	5,3	9	(1,2)	98	13,6
14522590	Weißenborn/Erzgeb.	Zu Wohnzwecken vermietet	(1,3)	-	-	31	5,7
14522590	Weißenborn/Erzgeb.	Leer stehend	-	-	-	6	(5,1)
14522600	Zettlitz	Insgesamt	5,3	12	3,4	33	9,3
14522600	Zettlitz	Von Eigentümer/-in bewohnt	6,1	6	(2,4)	21	8,5
14522600	Zettlitz	Zu Wohnzwecken vermietet	-	-	-	3	(4,7)
14522600	Zettlitz	Leer stehend	-	4	(9,8)	6	(14,6)
14523	Vogtlandkreis	Insgesamt	5,7	1.639	1,2	29.334	22,1
14523	Vogtlandkreis	Von Eigentümer/-in bewohnt	10,8	928	1,9	5.519	11,2
14523	Vogtlandkreis	Zu Wohnzwecken vermietet	2,0	250	0,4	19.454	29,7
14523	Vogtlandkreis	Leer stehend	4,3	446	2,6	4.264	25,2
14523010	Adorf/Vogtl., Stadt	Insgesamt	7,2	53	1,9	146	5,2
14523010	Adorf/Vogtl., Stadt	Von Eigentümer/-in bewohnt	14,2	26	2,3	82	7,1
14523010	Adorf/Vogtl., Stadt	Zu Wohnzwecken vermietet	1,0	9	(0,7)	34	2,7
14523010	Adorf/Vogtl., Stadt	Leer stehend	4,2	17	4,8	25	7,1
14523020	Auerbach/Vogtl., Stadt	Insgesamt	2,7	88	0,8	3.569	33,9
14523020	Auerbach/Vogtl., Stadt	Von Eigentümer/-in bewohnt	6,0	39	1,1	312	8,8
14523020	Auerbach/Vogtl., Stadt	Zu Wohnzwecken vermietet	1,0	12	0,2	2.698	48,7
14523020	Auerbach/Vogtl., Stadt	Leer stehend	0,9	38	2,7	558	39,8
14523030	Bad Brambach	Insgesamt	15,4	22	2,1	97	9,0
14523030	Bad Brambach	Von Eigentümer/-in bewohnt	16,4	9	(1,5)	48	7,9
14523030	Bad Brambach	Zu Wohnzwecken vermietet	6,0	4	(1,6)	14	5,6
14523030	Bad Brambach	Leer stehend	21,3	9	(5,2)	14	8,0
14523040	Bad Elster, Stadt	Insgesamt	4,6	19	0,8	1.111	47,7
14523040	Bad Elster, Stadt	Von Eigentümer/-in bewohnt	10,7	14	1,7	125	15,2
14523040	Bad Elster, Stadt	Zu Wohnzwecken vermietet	1,2	-	-	707	63,0
14523040	Bad Elster, Stadt	Leer stehend	(1,7)	4	(1,1)	272	74,9
14523050	Bergen	Insgesamt	12,4	12	2,5	63	13,0
14523050	Bergen	Von Eigentümer/-in bewohnt	14,9	12	3,6	34	10,1
14523050	Bergen	Zu Wohnzwecken vermietet	(7,2)	-	-	18	16,2
14523050	Bergen	Leer stehend	-	-	-	9	(25,0)
14523060	Bösenbrunn	Insgesamt	27,9	14	2,6	85	15,6
14523060	Bösenbrunn	Von Eigentümer/-in bewohnt	30,3	10	2,4	73	17,3
14523060	Bösenbrunn	Zu Wohnzwecken vermietet	16,5	-	-	7	(8,2)
14523060	Bösenbrunn	Leer stehend	22,7	-	-	-	-
14523080	Eichigt	Insgesamt	22,8	23	3,7	93	15,1
14523080	Eichigt	Von Eigentümer/-in bewohnt	25,5	12	2,7	62	13,7
14523080	Eichigt	Zu Wohnzwecken vermietet	15,5	9	(10,7)	6	(7,1)
14523080	Eichigt	Leer stehend	25,0	3	(4,4)	24	35,3

AGS	Kreisfreie Stadt Landkreis Gemeinde Land	Art der Wohnungsnutzung	Insgesamt absolut	Insgesamt in %	Gas absolut	Gas in %	Heizöl absolut	Heizöl in %	Holz, Holzpellets absolut
14523090	Ellefeld	Insgesamt	1.447	100	938	64,8	116	8,0	50
14523090	Ellefeld	Von Eigentümer/-in bewohnt	702	100	533	75,9	77	11,0	35
14523090	Ellefeld	Zu Wohnzwecken vermietet	526	100	281	53,4	24	4,6	6
14523090	Ellefeld	Leer stehend	212	100	112	52,8	15	7,1	8
14523100	Elsterberg, Stadt	Insgesamt	2.333	100	1.215	52,1	819	35,1	133
14523100	Elsterberg, Stadt	Von Eigentümer/-in bewohnt	1.032	100	325	31,5	516	50,0	104
14523100	Elsterberg, Stadt	Zu Wohnzwecken vermietet	993	100	724	72,9	217	21,9	23
14523100	Elsterberg, Stadt	Leer stehend	302	100	163	54,0	79	26,2	11
14523120	Falkenstein/Vogtl., Stadt	Insgesamt	5.114	100	3.832	74,9	587	11,5	198
14523120	Falkenstein/Vogtl., Stadt	Von Eigentümer/-in bewohnt	1.762	100	995	56,5	421	23,9	146
14523120	Falkenstein/Vogtl., Stadt	Zu Wohnzwecken vermietet	2.352	100	2.118	90,1	96	4,1	36
14523120	Falkenstein/Vogtl., Stadt	Leer stehend	980	100	701	71,5	67	6,8	18
14523130	Grünbach	Insgesamt	828	100	530	64,0	135	16,3	79
14523130	Grünbach	Von Eigentümer/-in bewohnt	547	100	348	63,6	93	17,0	56
14523130	Grünbach	Zu Wohnzwecken vermietet	166	100	119	71,7	28	16,9	5
14523130	Grünbach	Leer stehend	108	100	55	50,9	14	13,0	13
14523150	Heinsdorfergrund	Insgesamt	946	100	534	56,4	233	24,6	91
14523150	Heinsdorfergrund	Von Eigentümer/-in bewohnt	652	100	335	51,4	182	27,9	71
14523150	Heinsdorfergrund	Zu Wohnzwecken vermietet	224	100	159	71,0	35	15,6	16
14523150	Heinsdorfergrund	Leer stehend	69	100	41	59,4	20	29,0	6
14523160	Klingenthal, Stadt	Insgesamt	4.813	100	3.007	62,5	629	13,1	308
14523160	Klingenthal, Stadt	Von Eigentümer/-in bewohnt	2.188	100	1.244	56,9	481	22,0	212
14523160	Klingenthal, Stadt	Zu Wohnzwecken vermietet	1.889	100	1.420	75,2	93	4,9	48
14523160	Klingenthal, Stadt	Leer stehend	670	100	318	47,5	44	6,6	41
14523170	Lengenfeld, Stadt	Insgesamt	3.736	100	2.501	66,9	521	13,9	350
14523170	Lengenfeld, Stadt	Von Eigentümer/-in bewohnt	1.988	100	1.137	57,2	408	20,5	222
14523170	Lengenfeld, Stadt	Zu Wohnzwecken vermietet	1.320	100	1.085	82,2	80	6,1	90
14523170	Lengenfeld, Stadt	Leer stehend	402	100	271	67,4	31	7,7	33
14523190	Limbach	Insgesamt	704	100	335	47,6	194	27,6	70
14523190	Limbach	Von Eigentümer/-in bewohnt	510	100	226	44,3	149	29,2	60
14523190	Limbach	Zu Wohnzwecken vermietet	140	100	84	60,0	31	22,1	8
14523190	Limbach	Leer stehend	51	100	25	49,0	11	21,6	3
14523200	Markneukirchen, Stadt	Insgesamt	3.993	100	2.979	74,6	412	10,3	320
14523200	Markneukirchen, Stadt	Von Eigentümer/-in bewohnt	2.036	100	1.266	62,2	317	15,6	265
14523200	Markneukirchen, Stadt	Zu Wohnzwecken vermietet	1.512	100	1.362	90,1	60	4,0	37
14523200	Markneukirchen, Stadt	Leer stehend	411	100	328	79,8	30	7,3	18
14523230	Mühlental	Insgesamt	587	100	60	10,2	232	39,5	202
14523230	Mühlental	Von Eigentümer/-in bewohnt	473	100	47	9,9	195	41,2	170
14523230	Mühlental	Zu Wohnzwecken vermietet	75	100	10	13,3	26	34,7	23
14523230	Mühlental	Leer stehend	31	100	3	(9,7)	16	51,6	9
14523245	Muldenhammer	Insgesamt	1.593	100	157	9,9	805	50,5	320
14523245	Muldenhammer	Von Eigentümer/-in bewohnt	961	100	89	9,3	490	51,0	206
14523245	Muldenhammer	Zu Wohnzwecken vermietet	431	100	57	13,2	227	52,7	55
14523245	Muldenhammer	Leer stehend	178	100	4	(2,2)	81	45,5	48
14523260	Netzschkau, Stadt	Insgesamt	2.178	100	1.713	78,7	200	9,2	70
14523260	Netzschkau, Stadt	Von Eigentümer/-in bewohnt	1.087	100	762	70,1	156	14,4	62
14523260	Netzschkau, Stadt	Zu Wohnzwecken vermietet	769	100	700	91,0	33	4,3	5
14523260	Netzschkau, Stadt	Leer stehend	307	100	244	79,5	9	(2,9)	7
14523270	Neuensalz	Insgesamt	1.076	100	264	24,5	493	45,8	171
14523270	Neuensalz	Von Eigentümer/-in bewohnt	748	100	146	19,5	361	48,3	116
14523270	Neuensalz	Zu Wohnzwecken vermietet	229	100	59	25,8	121	52,8	34
14523270	Neuensalz	Leer stehend	86	100	60	69,8	14	16,3	3
14523280	Neumark	Insgesamt	1.503	100	761	50,6	457	30,4	83
14523280	Neumark	Von Eigentümer/-in bewohnt	890	100	340	38,2	345	38,8	61
14523280	Neumark	Zu Wohnzwecken vermietet	479	100	330	68,9	79	16,5	19
14523280	Neumark	Leer stehend	132	100	88	66,7	30	22,7	3
14523290	Neustadt/Vogtl.	Insgesamt	482	100	65	13,5	243	50,4	66
14523290	Neustadt/Vogtl.	Von Eigentümer/-in bewohnt	328	100	50	15,2	146	44,5	50
14523290	Neustadt/Vogtl.	Zu Wohnzwecken vermietet	100	100	15	15,0	68	68,0	7
14523290	Neustadt/Vogtl.	Leer stehend	46	100	3	(6,5)	23	50,0	3
14523300	Oelsnitz/Vogtl., Stadt	Insgesamt	6.216	100	4.261	68,5	615	9,9	319
14523300	Oelsnitz/Vogtl., Stadt	Von Eigentümer/-in bewohnt	2.309	100	1.332	57,7	467	20,2	226
14523300	Oelsnitz/Vogtl., Stadt	Zu Wohnzwecken vermietet	3.108	100	2.410	77,5	96	3,1	42
14523300	Oelsnitz/Vogtl., Stadt	Leer stehend	762	100	497	65,2	40	5,2	47
14523310	Pausa-Mühltroff, Stadt	Insgesamt	2.542	100	734	28,9	1.170	46,0	378
14523310	Pausa-Mühltroff, Stadt	Von Eigentümer/-in bewohnt	1.502	100	382	25,4	655	43,6	295
14523310	Pausa-Mühltroff, Stadt	Zu Wohnzwecken vermietet	784	100	275	35,1	397	50,6	63
14523310	Pausa-Mühltroff, Stadt	Leer stehend	247	100	74	30,0	118	47,8	20
14523320	Plauen, Stadt	Insgesamt	41.283	100	25.314	61,3	1.401	3,4	807
14523320	Plauen, Stadt	Von Eigentümer/-in bewohnt	8.091	100	5.384	66,5	999	12,3	382
14523320	Plauen, Stadt	Zu Wohnzwecken vermietet	27.616	100	16.211	58,7	285	1,0	259
14523320	Plauen, Stadt	Leer stehend	5.493	100	3.665	66,7	101	1,8	166
14523330	Pöhl	Insgesamt	1.381	100	243	17,6	576	41,7	201
14523330	Pöhl	Von Eigentümer/-in bewohnt	740	100	121	16,4	330	44,6	138
14523330	Pöhl	Zu Wohnzwecken vermietet	485	100	97	20,0	186	38,4	53
14523330	Pöhl	Leer stehend	145	100	23	15,9	53	36,6	12
14523340	Reichenbach im Vogtland, Stadt	Insgesamt	12.982	100	8.711	67,1	654	5,0	218
14523340	Reichenbach im Vogtland, Stadt	Von Eigentümer/-in bewohnt	3.650	100	2.678	73,4	492	13,5	153
14523340	Reichenbach im Vogtland, Stadt	Zu Wohnzwecken vermietet	7.397	100	4.785	64,7	126	1,7	46
14523340	Reichenbach im Vogtland, Stadt	Leer stehend	1.882	100	1.208	64,2	36	1,9	14
14523360	Rodewisch, Stadt	Insgesamt	3.692	100	2.470	66,9	391	10,6	112
14523360	Rodewisch, Stadt	Von Eigentümer/-in bewohnt	1.523	100	982	64,5	300	19,7	88
14523360	Rodewisch, Stadt	Zu Wohnzwecken vermietet	1.665	100	1.166	70,0	62	3,7	19
14523360	Rodewisch, Stadt	Leer stehend	484	100	308	63,6	25	5,2	4
14523365	Rosenbach/Vogtl.	Insgesamt	2.090	100	214	10,2	1.141	54,6	367
14523365	Rosenbach/Vogtl.	Von Eigentümer/-in bewohnt	1.261	100	142	11,3	642	50,9	267
14523365	Rosenbach/Vogtl.	Zu Wohnzwecken vermietet	620	100	57	9,2	362	58,4	82
14523365	Rosenbach/Vogtl.	Leer stehend	202	100	14	6,9	130	64,4	17
14523370	Schöneck/Vogtl., Stadt	Insgesamt	1.660	100	1.109	66,8	178	10,7	229
14523370	Schöneck/Vogtl., Stadt	Von Eigentümer/-in bewohnt	860	100	470	54,7	120	14,0	173
14523370	Schöneck/Vogtl., Stadt	Zu Wohnzwecken vermietet	625	100	522	83,5	44	7,0	38
14523370	Schöneck/Vogtl., Stadt	Leer stehend	157	100	107	68,2	13	8,3	15
14523380	Steinberg	Insgesamt	1.327	100	862	65,0	227	17,1	114
14523380	Steinberg	Von Eigentümer/-in bewohnt	777	100	439	56,5	169	21,8	87
14523380	Steinberg	Zu Wohnzwecken vermietet	425	100	348	81,9	39	9,2	22
14523380	Steinberg	Leer stehend	113	100	75	66,4	18	15,9	5
14523410	Theuma	Insgesamt	464	100	190	40,9	111	23,9	38
14523410	Theuma	Von Eigentümer/-in bewohnt	364	100	131	36,0	107	29,4	33
14523410	Theuma	Zu Wohnzwecken vermietet	89	100	57	64,0	7	(7,9)	7
14523410	Theuma	Leer stehend	10	(100)	3	(37,5)	3	(37,5)	-

AGS	Kreisfreie Stadt Landkreis Gemeinde Land	Art der Wohnungsnutzung	Holz, Holzpellets in %	Kohle absolut	Kohle in %	Sonstige absolut	Sonstige in %
14523090	Ellefeld	Insgesamt	3,5	21	1,5	327	22,6
14523090	Ellefeld	Von Eigentümer/-in bewohnt	5,0	7	(1,0)	53	7,5
14523090	Ellefeld	Zu Wohnzwecken vermietet	(1,1)	6	(1,1)	204	38,8
14523090	Ellefeld	Leer stehend	(3,8)	4	(1,9)	70	33,0
14523100	Elsterberg, Stadt	Insgesamt	5,7	43	1,8	129	5,5
14523100	Elsterberg, Stadt	Von Eigentümer/-in bewohnt	10,1	24	2,3	69	6,7
14523100	Elsterberg, Stadt	Zu Wohnzwecken vermietet	2,3	5	(0,5)	25	2,5
14523100	Elsterberg, Stadt	Leer stehend	3,6	11	3,6	33	10,9
14523120	Falkenstein/Vogtl., Stadt	Insgesamt	3,9	72	1,4	424	8,3
14523120	Falkenstein/Vogtl., Stadt	Von Eigentümer/-in bewohnt	8,3	37	2,1	166	9,4
14523120	Falkenstein/Vogtl., Stadt	Zu Wohnzwecken vermietet	1,5	-	-	96	4,1
14523120	Falkenstein/Vogtl., Stadt	Leer stehend	1,8	31	3,2	160	16,3
14523130	Grünbach	Insgesamt	9,5	19	2,3	69	8,3
14523130	Grünbach	Von Eigentümer/-in bewohnt	10,2	10	1,8	45	8,2
14523130	Grünbach	Zu Wohnzwecken vermietet	(3,0)	3	(1,8)	7	(4,2)
14523130	Grünbach	Leer stehend	12,0	7	(6,5)	20	18,5
14523150	Heinsdorfergrund	Insgesamt	9,6	17	1,8	71	7,5
14523150	Heinsdorfergrund	Von Eigentümer/-in bewohnt	10,9	12	1,8	52	8,0
14523150	Heinsdorfergrund	Zu Wohnzwecken vermietet	7,1	-	-	14	6,3
14523150	Heinsdorfergrund	Leer stehend	(8,7)	-	-	4	(5,8)
14523160	Klingenthal, Stadt	Insgesamt	6,4	80	1,7	788	16,4
14523160	Klingenthal, Stadt	Von Eigentümer/-in bewohnt	9,7	47	2,1	207	9,5
14523160	Klingenthal, Stadt	Zu Wohnzwecken vermietet	2,5	9	(0,5)	316	16,7
14523160	Klingenthal, Stadt	Leer stehend	6,1	18	2,7	255	38,1
14523170	Lengenfeld, Stadt	Insgesamt	9,4	93	2,5	270	7,2
14523170	Lengenfeld, Stadt	Von Eigentümer/-in bewohnt	11,2	61	3,1	156	7,8
14523170	Lengenfeld, Stadt	Zu Wohnzwecken vermietet	6,8	13	1,0	56	4,2
14523170	Lengenfeld, Stadt	Leer stehend	8,2	17	4,2	56	13,9
14523190	Limbach	Insgesamt	9,9	20	2,8	86	12,2
14523190	Limbach	Von Eigentümer/-in bewohnt	11,8	16	3,1	59	11,6
14523190	Limbach	Zu Wohnzwecken vermietet	(5,7)	3	(2,1)	15	10,7
14523190	Limbach	Leer stehend	(5,9)	3	(5,9)	6	(11,8)
14523200	Markneukirchen, Stadt	Insgesamt	8,0	67	1,7	215	5,4
14523200	Markneukirchen, Stadt	Von Eigentümer/-in bewohnt	13,0	42	2,1	148	7,3
14523200	Markneukirchen, Stadt	Zu Wohnzwecken vermietet	2,4	11	0,7	40	2,6
14523200	Markneukirchen, Stadt	Leer stehend	4,4	17	4,1	20	4,9
14523230	Mühlental	Insgesamt	34,4	22	3,7	65	11,1
14523230	Mühlental	Von Eigentümer/-in bewohnt	35,9	16	3,4	52	11,0
14523230	Mühlental	Zu Wohnzwecken vermietet	30,7	4	(5,3)	10	13,3
14523230	Mühlental	Leer stehend	(29,0)	-	-	6	(19,4)
14523245	Muldenhammer	Insgesamt	20,1	46	2,9	259	16,3
14523245	Muldenhammer	Von Eigentümer/-in bewohnt	21,4	32	3,3	144	15,0
14523245	Muldenhammer	Zu Wohnzwecken vermietet	12,8	3	(0,7)	89	20,6
14523245	Muldenhammer	Leer stehend	27,0	13	7,3	31	17,4
14523260	Netzschkau, Stadt	Insgesamt	3,2	59	2,7	130	6,0
14523260	Netzschkau, Stadt	Von Eigentümer/-in bewohnt	5,7	24	2,2	87	8,0
14523260	Netzschkau, Stadt	Zu Wohnzwecken vermietet	(0,7)	15	2,0	18	2,3
14523260	Netzschkau, Stadt	Leer stehend	(2,3)	20	6,5	23	7,5
14523270	Neuensalz	Insgesamt	15,9	22	2,0	127	11,8
14523270	Neuensalz	Von Eigentümer/-in bewohnt	15,5	17	2,3	107	14,3
14523270	Neuensalz	Zu Wohnzwecken vermietet	14,8	3	(1,3)	8	(3,5)
14523270	Neuensalz	Leer stehend	(3,5)	-	-	12	14,0
14523280	Neumark	Insgesamt	5,5	18	1,2	181	12,0
14523280	Neumark	Von Eigentümer/-in bewohnt	6,9	14	1,6	122	13,7
14523280	Neumark	Zu Wohnzwecken vermietet	4,0	7	(1,5)	41	8,6
14523280	Neumark	Leer stehend	(2,3)	-	-	16	12,1
14523290	Neustadt/Vogtl.	Insgesamt	13,7	20	4,1	88	18,3
14523290	Neustadt/Vogtl.	Von Eigentümer/-in bewohnt	15,2	15	4,6	72	22,0
14523290	Neustadt/Vogtl.	Zu Wohnzwecken vermietet	(7,0)	-	-	7	(7,0)
14523290	Neustadt/Vogtl.	Leer stehend	(6,5)	6	(13,0)	6	(13,0)
14523300	Oelsnitz/Vogtl., Stadt	Insgesamt	5,1	76	1,2	940	15,1
14523300	Oelsnitz/Vogtl., Stadt	Von Eigentümer/-in bewohnt	9,8	49	2,1	234	10,1
14523300	Oelsnitz/Vogtl., Stadt	Zu Wohnzwecken vermietet	1,4	7	(0,2)	548	17,6
14523300	Oelsnitz/Vogtl., Stadt	Leer stehend	6,2	17	2,2	161	21,1
14523310	Pausa-Mühltroff, Stadt	Insgesamt	14,9	50	2,0	203	8,0
14523310	Pausa-Mühltroff, Stadt	Von Eigentümer/-in bewohnt	19,6	29	1,9	144	9,6
14523310	Pausa-Mühltroff, Stadt	Zu Wohnzwecken vermietet	8,0	10	1,3	39	5,0
14523310	Pausa-Mühltroff, Stadt	Leer stehend	8,1	12	4,9	20	8,1
14523320	Plauen, Stadt	Insgesamt	2,0	198	0,5	13.564	32,9
14523320	Plauen, Stadt	Von Eigentümer/-in bewohnt	4,7	81	1,0	1.245	15,4
14523320	Plauen, Stadt	Zu Wohnzwecken vermietet	0,9	33	0,1	10.833	39,2
14523320	Plauen, Stadt	Leer stehend	3,0	85	1,5	1.473	26,8
14523330	Pöhl	Insgesamt	14,6	22	1,6	342	24,8
14523330	Pöhl	Von Eigentümer/-in bewohnt	18,6	15	2,0	135	18,2
14523330	Pöhl	Zu Wohnzwecken vermietet	10,9	4	(0,8)	145	29,9
14523330	Pöhl	Leer stehend	8,3	5	(3,4)	51	35,2
14523340	Reichenbach im Vogtland, Stadt	Insgesamt	1,7	134	1,0	3.265	25,2
14523340	Reichenbach im Vogtland, Stadt	Von Eigentümer/-in bewohnt	4,2	82	2,2	247	6,8
14523340	Reichenbach im Vogtland, Stadt	Zu Wohnzwecken vermietet	0,6	20	0,3	2.426	32,8
14523340	Reichenbach im Vogtland, Stadt	Leer stehend	0,7	32	1,7	588	31,2
14523360	Rodewisch, Stadt	Insgesamt	3,0	40	1,1	679	18,4
14523360	Rodewisch, Stadt	Von Eigentümer/-in bewohnt	5,8	22	1,4	130	8,5
14523360	Rodewisch, Stadt	Zu Wohnzwecken vermietet	1,1	5	(0,3)	413	24,8
14523360	Rodewisch, Stadt	Leer stehend	(0,8)	12	2,5	133	27,5
14523365	Rosenbach/Vogtl.	Insgesamt	17,6	43	2,1	327	15,6
14523365	Rosenbach/Vogtl.	Von Eigentümer/-in bewohnt	21,2	21	1,7	187	14,8
14523365	Rosenbach/Vogtl.	Zu Wohnzwecken vermietet	13,2	6	(1,0)	107	17,3
14523365	Rosenbach/Vogtl.	Leer stehend	8,4	16	7,9	25	12,4
14523370	Schöneck/Vogtl., Stadt	Insgesamt	13,8	23	1,4	118	7,1
14523370	Schöneck/Vogtl., Stadt	Von Eigentümer/-in bewohnt	20,1	15	1,7	81	9,4
14523370	Schöneck/Vogtl., Stadt	Zu Wohnzwecken vermietet	6,1	3	(0,5)	20	3,2
14523370	Schöneck/Vogtl., Stadt	Leer stehend	9,6	5	(3,2)	12	7,6
14523380	Steinberg	Insgesamt	8,6	23	1,7	100	7,5
14523380	Steinberg	Von Eigentümer/-in bewohnt	11,2	15	1,9	71	9,1
14523380	Steinberg	Zu Wohnzwecken vermietet	5,2	4	(0,9)	16	3,8
14523380	Steinberg	Leer stehend	(4,4)	5	(4,4)	11	9,7
14523410	Theuma	Insgesamt	8,2	9	(1,9)	112	24,1
14523410	Theuma	Von Eigentümer/-in bewohnt	9,1	9	(2,5)	88	24,2
14523410	Theuma	Zu Wohnzwecken vermietet	(7,9)	-	-	19	21,3
14523410	Theuma	Leer stehend	-	-	-	-	-

AGS	Kreisfreie Stadt Landkreis Gemeinde Land	Art der Wohnungsnutzung	Insgesamt absolut	Insgesamt in %	Gas absolut	Gas in %	Heizöl absolut	Heizöl in %	Holz, Holzpellets absolut
14523420	Tirpersdorf	Insgesamt	677	100	79	11,7	384	56,7	99
14523420	Tirpersdorf	Von Eigentümer/-in bewohnt	494	100	65	13,2	249	50,4	80
14523420	Tirpersdorf	Zu Wohnzwecken vermietet	126	100	12	9,5	81	64,3	19
14523420	Tirpersdorf	Leer stehend	57	100	3	(5,3)	49	86,0	3
14523430	Treuen, Stadt	Insgesamt	4.226	100	2.894	68,5	703	16,6	236
14523430	Treuen, Stadt	Von Eigentümer/-in bewohnt	1.999	100	1.063	53,2	491	24,6	185
14523430	Treuen, Stadt	Zu Wohnzwecken vermietet	1.691	100	1.435	84,9	144	8,5	28
14523430	Treuen, Stadt	Leer stehend	513	100	385	75,0	58	11,3	17
14523440	Triebel/Vogtl.	Insgesamt	625	100	174	27,8	243	38,9	153
14523440	Triebel/Vogtl.	Von Eigentümer/-in bewohnt	397	100	76	19,1	143	36,0	130
14523440	Triebel/Vogtl.	Zu Wohnzwecken vermietet	182	100	91	50,0	66	36,3	11
14523440	Triebel/Vogtl.	Leer stehend	45	100	6	(13,3)	26	57,8	9
14523450	Weischlitz	Insgesamt	2.983	100	689	23,1	1.018	34,1	467
14523450	Weischlitz	Von Eigentümer/-in bewohnt	1.744	100	422	24,2	673	38,6	356
14523450	Weischlitz	Zu Wohnzwecken vermietet	878	100	210	23,9	230	26,2	66
14523450	Weischlitz	Leer stehend	334	100	58	17,4	103	30,8	44
14523460	Werda	Insgesamt	729	100	58	8,0	462	63,4	119
14523460	Werda	Von Eigentümer/-in bewohnt	518	100	47	9,1	320	61,8	82
14523460	Werda	Zu Wohnzwecken vermietet	151	100	9	(6,0)	110	72,8	17
14523460	Werda	Leer stehend	54	100	-	-	30	55,6	21
14524	Zwickau	Insgesamt	181.368	100	107.123	59,1	22.789	12,6	4.738
14524	Zwickau	Von Eigentümer/-in bewohnt	62.892	100	36.363	57,8	15.236	24,2	3.264
14524	Zwickau	Zu Wohnzwecken vermietet	94.772	100	57.517	60,7	5.616	5,9	1.014
14524	Zwickau	Leer stehend	23.234	100	12.967	55,8	1.821	7,8	432
14524010	Bernsdorf	Insgesamt	1.049	100	458	43,7	393	37,5	77
14524010	Bernsdorf	Von Eigentümer/-in bewohnt	726	100	278	38,3	302	41,6	55
14524010	Bernsdorf	Zu Wohnzwecken vermietet	233	100	146	62,7	60	25,8	12
14524010	Bernsdorf	Leer stehend	77	100	27	35,1	33	42,9	10
14524020	Callenberg	Insgesamt	2.341	100	897	38,3	972	41,5	164
14524020	Callenberg	Von Eigentümer/-in bewohnt	1.523	100	534	35,1	675	44,3	127
14524020	Callenberg	Zu Wohnzwecken vermietet	609	100	304	49,9	204	33,5	23
14524020	Callenberg	Leer stehend	190	100	55	28,9	85	44,7	11
14524030	Crimmitschau, Stadt	Insgesamt	11.232	100	5.850	52,1	1.155	10,3	295
14524030	Crimmitschau, Stadt	Von Eigentümer/-in bewohnt	3.859	100	2.199	57,0	781	20,2	207
14524030	Crimmitschau, Stadt	Zu Wohnzwecken vermietet	5.535	100	2.768	50,0	252	4,6	53
14524030	Crimmitschau, Stadt	Leer stehend	1.803	100	861	47,8	122	6,8	37
14524040	Crinitzberg	Insgesamt	912	100	574	62,9	140	15,4	143
14524040	Crinitzberg	Von Eigentümer/-in bewohnt	521	100	291	55,9	87	16,7	103
14524040	Crinitzberg	Zu Wohnzwecken vermietet	310	100	232	74,8	40	12,9	30
14524040	Crinitzberg	Leer stehend	79	100	46	58,2	19	24,1	10
14524050	Dennheritz	Insgesamt	649	100	314	48,4	191	29,4	51
14524050	Dennheritz	Von Eigentümer/-in bewohnt	426	100	199	46,7	128	30,0	26
14524050	Dennheritz	Zu Wohnzwecken vermietet	165	100	86	52,1	46	27,9	13
14524050	Dennheritz	Leer stehend	54	100	27	50,0	14	25,9	12
14524060	Fraureuth	Insgesamt	2.744	100	1.651	60,2	603	22,0	102
14524060	Fraureuth	Von Eigentümer/-in bewohnt	1.239	100	545	44,0	462	37,3	78
14524060	Fraureuth	Zu Wohnzwecken vermietet	1.230	100	918	74,6	105	8,5	16
14524060	Fraureuth	Leer stehend	259	100	182	70,3	33	12,7	10
14524070	Gersdorf	Insgesamt	2.039	100	1.476	72,4	386	18,9	43
14524070	Gersdorf	Von Eigentümer/-in bewohnt	1.068	100	687	64,3	242	22,7	31
14524070	Gersdorf	Zu Wohnzwecken vermietet	786	100	644	81,9	113	14,4	3
14524070	Gersdorf	Leer stehend	182	100	139	76,4	32	17,6	3
14524080	Glauchau, Stadt	Insgesamt	13.355	100	9.206	68,9	1.416	10,6	272
14524080	Glauchau, Stadt	Von Eigentümer/-in bewohnt	4.343	100	2.662	61,3	1.007	23,2	186
14524080	Glauchau, Stadt	Zu Wohnzwecken vermietet	7.024	100	5.142	73,2	292	4,2	62
14524080	Glauchau, Stadt	Leer stehend	1.966	100	1.390	70,7	105	5,3	24
14524090	Hartenstein, Stadt	Insgesamt	2.238	100	988	44,1	826	36,9	205
14524090	Hartenstein, Stadt	Von Eigentümer/-in bewohnt	1.231	100	367	29,8	545	44,3	141
14524090	Hartenstein, Stadt	Zu Wohnzwecken vermietet	839	100	549	65,4	225	26,8	37
14524090	Hartenstein, Stadt	Leer stehend	147	100	63	42,9	49	33,3	17
14524100	Hartmannsdorf b. Kirchberg	Insgesamt	599	100	297	49,6	145	24,2	98
14524100	Hartmannsdorf b. Kirchberg	Von Eigentümer/-in bewohnt	417	100	203	48,7	95	22,8	71
14524100	Hartmannsdorf b. Kirchberg	Zu Wohnzwecken vermietet	152	100	83	54,6	36	23,7	18
14524100	Hartmannsdorf b. Kirchberg	Leer stehend	33	100	10	30,3	9	(27,3)	5
14524110	Hirschfeld	Insgesamt	492	100	100	20,3	262	53,3	81
14524110	Hirschfeld	Von Eigentümer/-in bewohnt	344	100	80	23,3	168	48,8	66
14524110	Hirschfeld	Zu Wohnzwecken vermietet	113	100	17	15,0	74	65,5	14
14524110	Hirschfeld	Leer stehend	36	100	4	(11,1)	21	58,3	-
14524120	Hohenstein-Ernstthal, Stadt	Insgesamt	8.439	100	4.619	54,7	467	5,5	108
14524120	Hohenstein-Ernstthal, Stadt	Von Eigentümer/-in bewohnt	2.472	100	1.858	75,2	300	12,1	73
14524120	Hohenstein-Ernstthal, Stadt	Zu Wohnzwecken vermietet	4.862	100	2.214	45,5	112	2,3	18
14524120	Hohenstein-Ernstthal, Stadt	Leer stehend	1.072	100	538	50,2	38	3,5	9
14524130	Kirchberg, Stadt	Insgesamt	4.324	100	2.095	48,5	703	16,3	322
14524130	Kirchberg, Stadt	Von Eigentümer/-in bewohnt	2.012	100	1.048	52,1	499	24,8	240
14524130	Kirchberg, Stadt	Zu Wohnzwecken vermietet	1.843	100	862	46,8	146	7,9	62
14524130	Kirchberg, Stadt	Leer stehend	458	100	181	39,5	54	11,8	22
14524140	Langenbernsdorf	Insgesamt	1.586	100	149	9,4	1.038	65,4	181
14524140	Langenbernsdorf	Von Eigentümer/-in bewohnt	1.166	100	115	9,9	741	63,6	144
14524140	Langenbernsdorf	Zu Wohnzwecken vermietet	335	100	28	8,4	234	69,9	26
14524140	Langenbernsdorf	Leer stehend	79	100	4	(5,1)	49	62,0	10
14524150	Langenweißbach	Insgesamt	1.186	100	573	48,3	414	34,9	131
14524150	Langenweißbach	Von Eigentümer/-in bewohnt	719	100	289	40,2	272	37,8	97
14524150	Langenweißbach	Zu Wohnzwecken vermietet	378	100	239	63,2	109	28,8	24
14524150	Langenweißbach	Leer stehend	85	100	46	54,1	32	37,6	9
14524160	Lichtenstein/Sa., Stadt	Insgesamt	6.358	100	3.437	54,1	733	11,5	104
14524160	Lichtenstein/Sa., Stadt	Von Eigentümer/-in bewohnt	2.094	100	1.334	63,7	480	22,9	68
14524160	Lichtenstein/Sa., Stadt	Zu Wohnzwecken vermietet	3.624	100	1.786	49,3	181	5,0	24
14524160	Lichtenstein/Sa., Stadt	Leer stehend	626	100	303	48,4	67	10,7	12
14524170	Lichtentanne	Insgesamt	3.248	100	1.946	59,9	862	26,5	156
14524170	Lichtentanne	Von Eigentümer/-in bewohnt	1.696	100	822	48,5	574	33,8	112
14524170	Lichtentanne	Zu Wohnzwecken vermietet	1.197	100	904	75,5	211	17,6	29
14524170	Lichtentanne	Leer stehend	348	100	215	61,8	74	21,3	16
14524180	Limbach-Oberfrohna, Stadt	Insgesamt	13.421	100	9.296	69,3	1.034	7,7	250
14524180	Limbach-Oberfrohna, Stadt	Von Eigentümer/-in bewohnt	4.506	100	3.106	68,9	636	14,1	180
14524180	Limbach-Oberfrohna, Stadt	Zu Wohnzwecken vermietet	7.313	100	5.183	70,9	298	4,1	60
14524180	Limbach-Oberfrohna, Stadt	Leer stehend	1.571	100	978	62,3	100	6,4	18
14524190	Meerane, Stadt	Insgesamt	9.022	100	5.980	66,3	591	6,6	142
14524190	Meerane, Stadt	Von Eigentümer/-in bewohnt	2.716	100	2.121	78,1	277	10,2	71
14524190	Meerane, Stadt	Zu Wohnzwecken vermietet	4.727	100	2.991	63,3	233	4,9	43
14524190	Meerane, Stadt	Leer stehend	1.571	100	857	54,6	83	5,3	28

AGS	Kreisfreie Stadt Landkreis Gemeinde Land	Art der Wohnungsnutzung	Holz, Holzpellets in %	Kohle absolut	Kohle in %	Sonstige absolut	Sonstige in %
14523420	Tirpersdorf	Insgesamt	14,6	23	3,4	93	13,7
14523420	Tirpersdorf	Von Eigentümer/-in bewohnt	16,2	19	3,8	79	16,0
14523420	Tirpersdorf	Zu Wohnzwecken vermietet	15,1	7	(5,6)	11	8,7
14523420	Tirpersdorf	Leer stehend	(5,3)	3	(5,3)	3	(5,3)
14523430	Treuen, Stadt	Insgesamt	5,6	69	1,6	327	7,7
14523430	Treuen, Stadt	Von Eigentümer/-in bewohnt	9,3	32	1,6	227	11,4
14523430	Treuen, Stadt	Zu Wohnzwecken vermietet	1,7	17	1,0	61	3,6
14523430	Treuen, Stadt	Leer stehend	3,3	16	3,1	33	6,4
14523440	Triebel/Vogtl.	Insgesamt	24,5	11	1,8	50	8,0
14523440	Triebel/Vogtl.	Von Eigentümer/-in bewohnt	32,7	12	3,0	42	10,6
14523440	Triebel/Vogtl.	Zu Wohnzwecken vermietet	6,0	3	(1,6)	11	6,0
14523440	Triebel/Vogtl.	Leer stehend	(20,0)	-	-	-	-
14523450	Weischlitz	Insgesamt	15,7	61	2,0	746	25,0
14523450	Weischlitz	Von Eigentümer/-in bewohnt	20,4	27	1,5	266	15,3
14523450	Weischlitz	Zu Wohnzwecken vermietet	7,5	10	1,1	362	41,2
14523450	Weischlitz	Leer stehend	13,2	22	6,6	115	34,4
14523460	Werda	Insgesamt	16,3	7	(1,0)	83	11,4
14523460	Werda	Von Eigentümer/-in bewohnt	15,8	6	(1,2)	65	12,5
14523460	Werda	Zu Wohnzwecken vermietet	11,3	-	-	11	7,3
14523460	Werda	Leer stehend	38,9	-	-	-	-
14524	Zwickau	Insgesamt	2,6	1.600	0,9	45.117	24,9
14524	Zwickau	Von Eigentümer/-in bewohnt	5,2	990	1,6	7.035	11,2
14524	Zwickau	Zu Wohnzwecken vermietet	1,1	226	0,2	30.402	32,1
14524	Zwickau	Leer stehend	1,9	370	1,6	7.643	32,9
14524010	Bernsdorf	Insgesamt	7,3	15	1,4	104	9,9
14524010	Bernsdorf	Von Eigentümer/-in bewohnt	7,6	14	1,9	77	10,6
14524010	Bernsdorf	Zu Wohnzwecken vermietet	5,2	3	(1,3)	18	7,7
14524010	Bernsdorf	Leer stehend	13,0	-	-	12	15,6
14524020	Callenberg	Insgesamt	7,0	35	1,5	270	11,5
14524020	Callenberg	Von Eigentümer/-in bewohnt	8,3	26	1,7	160	10,5
14524020	Callenberg	Zu Wohnzwecken vermietet	3,8	8	(1,3)	74	12,2
14524020	Callenberg	Leer stehend	5,8	3	(1,6)	37	19,5
14524030	Crimmitschau, Stadt	Insgesamt	2,6	130	1,2	3.803	33,9
14524030	Crimmitschau, Stadt	Von Eigentümer/-in bewohnt	5,4	71	1,8	600	15,5
14524030	Crimmitschau, Stadt	Zu Wohnzwecken vermietet	1,0	22	0,4	2.441	44,1
14524030	Crimmitschau, Stadt	Leer stehend	2,1	38	2,1	749	41,5
14524040	Crinitzberg	Insgesamt	15,7	11	1,2	48	5,3
14524040	Crinitzberg	Von Eigentümer/-in bewohnt	19,8	8	(1,5)	31	6,0
14524040	Crinitzberg	Zu Wohnzwecken vermietet	9,7	-	-	10	3,2
14524040	Crinitzberg	Leer stehend	12,7	-	-	3	(3,8)
14524050	Dennheritz	Insgesamt	7,9	12	1,8	80	12,3
14524050	Dennheritz	Von Eigentümer/-in bewohnt	6,1	11	2,6	59	13,8
14524050	Dennheritz	Zu Wohnzwecken vermietet	7,9	3	(1,8)	15	9,1
14524050	Dennheritz	Leer stehend	22,2	-	-	3	(5,6)
14524060	Fraureuth	Insgesamt	3,7	40	1,5	347	12,6
14524060	Fraureuth	Von Eigentümer/-in bewohnt	6,3	24	1,9	133	10,7
14524060	Fraureuth	Zu Wohnzwecken vermietet	1,3	-	-	189	15,4
14524060	Fraureuth	Leer stehend	3,9	11	4,2	26	10,0
14524070	Gersdorf	Insgesamt	2,1	20	1,0	118	5,8
14524070	Gersdorf	Von Eigentümer/-in bewohnt	2,9	9	(0,8)	95	8,9
14524070	Gersdorf	Zu Wohnzwecken vermietet	(0,4)	8	(1,0)	16	2,0
14524070	Gersdorf	Leer stehend	(1,6)	3	(1,6)	6	(3,3)
14524080	Glauchau, Stadt	Insgesamt	2,0	138	1,0	2.329	17,4
14524080	Glauchau, Stadt	Von Eigentümer/-in bewohnt	4,3	67	1,5	422	9,7
14524080	Glauchau, Stadt	Zu Wohnzwecken vermietet	0,9	15	0,2	1.508	21,5
14524080	Glauchau, Stadt	Leer stehend	1,2	47	2,4	399	20,3
14524090	Hartenstein, Stadt	Insgesamt	9,2	42	1,9	182	8,1
14524090	Hartenstein, Stadt	Von Eigentümer/-in bewohnt	11,5	29	2,4	148	12,0
14524090	Hartenstein, Stadt	Zu Wohnzwecken vermietet	4,4	5	(0,6)	24	2,9
14524090	Hartenstein, Stadt	Leer stehend	11,6	5	(3,4)	6	(4,1)
14524100	Hartmannsdorf b. Kirchberg	Insgesamt	16,4	9	(1,5)	57	9,5
14524100	Hartmannsdorf b. Kirchberg	Von Eigentümer/-in bewohnt	17,0	8	(1,9)	40	9,6
14524100	Hartmannsdorf b. Kirchberg	Zu Wohnzwecken vermietet	11,8	-	-	12	7,9
14524100	Hartmannsdorf b. Kirchberg	Leer stehend	(15,2)	3	(9,1)	5	(15,2)
14524110	Hirschfeld	Insgesamt	16,5	16	3,3	37	7,5
14524110	Hirschfeld	Von Eigentümer/-in bewohnt	19,2	14	4,1	24	7,0
14524110	Hirschfeld	Zu Wohnzwecken vermietet	12,4	3	(2,7)	6	(5,3)
14524110	Hirschfeld	Leer stehend	-	3	(8,3)	3	(8,3)
14524120	Hohenstein-Ernstthal, Stadt	Insgesamt	1,3	28	0,3	3.215	38,1
14524120	Hohenstein-Ernstthal, Stadt	Von Eigentümer/-in bewohnt	3,0	24	1,0	218	8,8
14524120	Hohenstein-Ernstthal, Stadt	Zu Wohnzwecken vermietet	0,4	-	-	2.518	51,8
14524120	Hohenstein-Ernstthal, Stadt	Leer stehend	(0,8)	4	(0,4)	483	45,1
14524130	Kirchberg, Stadt	Insgesamt	7,4	52	1,2	1.149	26,6
14524130	Kirchberg, Stadt	Von Eigentümer/-in bewohnt	11,9	42	2,1	183	9,1
14524130	Kirchberg, Stadt	Zu Wohnzwecken vermietet	3,4	6	(0,3)	771	41,8
14524130	Kirchberg, Stadt	Leer stehend	4,8	8	(1,7)	192	41,9
14524140	Langenbernsdorf	Insgesamt	11,4	50	3,2	170	10,7
14524140	Langenbernsdorf	Von Eigentümer/-in bewohnt	12,3	39	3,3	121	10,4
14524140	Langenbernsdorf	Zu Wohnzwecken vermietet	7,8	10	3,0	35	10,4
14524140	Langenbernsdorf	Leer stehend	12,7	3	(3,8)	14	17,7
14524150	Langenweißbach	Insgesamt	11,0	12	1,0	59	5,0
14524150	Langenweißbach	Von Eigentümer/-in bewohnt	13,5	14	1,9	45	6,3
14524150	Langenweißbach	Zu Wohnzwecken vermietet	6,3	-	-	9	(2,4)
14524150	Langenweißbach	Leer stehend	(10,6)	3	(3,5)	4	(4,7)
14524160	Lichtenstein/Sa., Stadt	Insgesamt	1,6	59	0,9	2.027	31,9
14524160	Lichtenstein/Sa., Stadt	Von Eigentümer/-in bewohnt	3,2	35	1,7	177	8,5
14524160	Lichtenstein/Sa., Stadt	Zu Wohnzwecken vermietet	0,7	9	(0,2)	1.620	44,7
14524160	Lichtenstein/Sa., Stadt	Leer stehend	1,9	13	2,1	230	36,7
14524170	Lichtentanne	Insgesamt	4,8	66	2,0	217	6,7
14524170	Lichtentanne	Von Eigentümer/-in bewohnt	6,6	40	2,4	146	8,6
14524170	Lichtentanne	Zu Wohnzwecken vermietet	2,4	12	1,0	43	3,6
14524170	Lichtentanne	Leer stehend	4,6	17	4,9	29	8,3
14524180	Limbach-Oberfrohna, Stadt	Insgesamt	1,9	75	0,6	2.765	20,6
14524180	Limbach-Oberfrohna, Stadt	Von Eigentümer/-in bewohnt	4,0	42	0,9	543	12,1
14524180	Limbach-Oberfrohna, Stadt	Zu Wohnzwecken vermietet	0,8	9	(0,1)	1.770	24,2
14524180	Limbach-Oberfrohna, Stadt	Leer stehend	1,1	27	1,7	445	28,3
14524190	Meerane, Stadt	Insgesamt	1,6	93	1,0	2.212	24,5
14524190	Meerane, Stadt	Von Eigentümer/-in bewohnt	2,6	47	1,7	199	7,3
14524190	Meerane, Stadt	Zu Wohnzwecken vermietet	0,9	10	0,2	1.448	30,6
14524190	Meerane, Stadt	Leer stehend	1,8	33	2,1	568	36,2

AGS	Kreisfreie Stadt Landkreis Gemeinde Land	Art der Wohnungsnutzung	Insgesamt absolut	Insgesamt in %	Gas absolut	Gas in %	Heizöl absolut	Heizöl in %	Holz, Holzpellets absolut
14524200	Mülsen	Insgesamt	5.656	100	3.444	60,9	916	16,2	232
14524200	Mülsen	Von Eigentümer/-in bewohnt	3.322	100	2.066	62,2	648	19,5	165
14524200	Mülsen	Zu Wohnzwecken vermietet	1.758	100	1.070	60,9	199	11,3	51
14524200	Mülsen	Leer stehend	559	100	295	52,8	68	12,2	16
14524210	Neukirchen/Pleiße	Insgesamt	2.121	100	1.278	60,3	503	23,7	104
14524210	Neukirchen/Pleiße	Von Eigentümer/-in bewohnt	996	100	517	51,9	289	29,0	40
14524210	Neukirchen/Pleiße	Zu Wohnzwecken vermietet	904	100	615	68,0	178	19,7	58
14524210	Neukirchen/Pleiße	Leer stehend	216	100	151	69,9	35	16,2	11
14524220	Niederfrohna	Insgesamt	1.072	100	847	79,0	84	7,8	37
14524220	Niederfrohna	Von Eigentümer/-in bewohnt	694	100	520	74,9	63	9,1	26
14524220	Niederfrohna	Zu Wohnzwecken vermietet	294	100	263	89,5	13	4,4	10
14524220	Niederfrohna	Leer stehend	74	100	64	86,5	10	13,5	3
14524230	Oberlungwitz, Stadt	Insgesamt	2.972	100	1.555	52,3	366	12,3	65
14524230	Oberlungwitz, Stadt	Von Eigentümer/-in bewohnt	1.363	100	839	61,6	261	19,1	48
14524230	Oberlungwitz, Stadt	Zu Wohnzwecken vermietet	1.323	100	605	45,7	66	5,0	12
14524230	Oberlungwitz, Stadt	Leer stehend	277	100	109	39,4	36	13,0	4
14524240	Oberwiera	Insgesamt	473	100	82	17,3	246	52,0	40
14524240	Oberwiera	Von Eigentümer/-in bewohnt	329	100	45	13,7	185	56,2	35
14524240	Oberwiera	Zu Wohnzwecken vermietet	111	100	31	27,9	51	45,9	9
14524240	Oberwiera	Leer stehend	32	100	6	(18,8)	14	43,8	-
14524250	Reinsdorf	Insgesamt	4.018	100	2.378	59,2	722	18,0	122
14524250	Reinsdorf	Von Eigentümer/-in bewohnt	1.885	100	1.141	60,5	488	25,9	85
14524250	Reinsdorf	Zu Wohnzwecken vermietet	1.627	100	964	59,3	168	10,3	21
14524250	Reinsdorf	Leer stehend	486	100	259	53,3	56	11,5	16
14524260	Remse	Insgesamt	895	100	91	10,2	676	75,5	54
14524260	Remse	Von Eigentümer/-in bewohnt	502	100	42	8,4	360	71,7	40
14524260	Remse	Zu Wohnzwecken vermietet	298	100	33	11,1	260	87,2	9
14524260	Remse	Leer stehend	89	100	15	16,9	58	65,2	6
14524270	Schönberg	Insgesamt	389	100	53	13,6	234	60,2	40
14524270	Schönberg	Von Eigentümer/-in bewohnt	290	100	44	15,2	166	57,2	33
14524270	Schönberg	Zu Wohnzwecken vermietet	72	100	9	(12,5)	47	65,3	4
14524270	Schönberg	Leer stehend	27	100	-	-	20	71,4	3
14524280	St. Egidien	Insgesamt	1.711	100	850	49,7	606	35,4	107
14524280	St. Egidien	Von Eigentümer/-in bewohnt	760	100	173	22,8	427	56,2	74
14524280	St. Egidien	Zu Wohnzwecken vermietet	714	100	547	76,6	119	16,7	15
14524280	St. Egidien	Leer stehend	228	100	125	54,8	55	24,1	15
14524290	Waldenburg, Stadt	Insgesamt	2.138	100	1.210	56,6	587	27,5	101
14524290	Waldenburg, Stadt	Von Eigentümer/-in bewohnt	1.088	100	372	34,2	473	43,5	82
14524290	Waldenburg, Stadt	Zu Wohnzwecken vermietet	798	100	662	83,0	80	10,0	12
14524290	Waldenburg, Stadt	Leer stehend	249	100	175	70,3	32	12,9	3
14524300	Werdau, Stadt	Insgesamt	12.564	100	7.484	59,6	1.219	9,7	233
14524300	Werdau, Stadt	Von Eigentümer/-in bewohnt	4.284	100	2.536	59,2	856	20,0	155
14524300	Werdau, Stadt	Zu Wohnzwecken vermietet	6.158	100	3.730	60,6	261	4,2	47
14524300	Werdau, Stadt	Leer stehend	2.101	100	1.208	57,5	87	4,1	31
14524310	Wildenfels, Stadt	Insgesamt	1.781	100	788	44,2	718	40,3	98
14524310	Wildenfels, Stadt	Von Eigentümer/-in bewohnt	1.081	100	404	37,4	493	45,6	80
14524310	Wildenfels, Stadt	Zu Wohnzwecken vermietet	538	100	300	55,8	160	29,7	10
14524310	Wildenfels, Stadt	Leer stehend	153	100	80	52,3	64	41,8	4
14524320	Wilkau-Haßlau, Stadt	Insgesamt	6.045	100	4.619	76,4	792	13,1	70
14524320	Wilkau-Haßlau, Stadt	Von Eigentümer/-in bewohnt	1.682	100	1.007	59,9	432	25,7	46
14524320	Wilkau-Haßlau, Stadt	Zu Wohnzwecken vermietet	3.314	100	2.659	80,2	309	9,3	16
14524320	Wilkau-Haßlau, Stadt	Leer stehend	1.034	100	940	90,9	48	4,6	9
14524330	Zwickau, Stadt, Hochschulstadt	Insgesamt	54.301	100	32.537	59,9	2.791	5,1	514
14524330	Zwickau, Stadt, Hochschulstadt	Von Eigentümer/-in bewohnt	11.551	100	7.926	68,6	1.820	15,8	282
14524330	Zwickau, Stadt, Hochschulstadt	Zu Wohnzwecken vermietet	35.582	100	20.940	58,8	734	2,1	174
14524330	Zwickau, Stadt, Hochschulstadt	Leer stehend	7.087	100	3.613	51,0	222	3,1	50
14625	Bautzen	Insgesamt	156.544	100	71.061	45,4	26.320	16,8	7.577
14625	Bautzen	Von Eigentümer/-in bewohnt	69.302	100	29.738	42,9	19.356	27,9	5.835
14625	Bautzen	Zu Wohnzwecken vermietet	73.871	100	36.196	49,0	5.275	7,1	1.118
14625	Bautzen	Leer stehend	12.494	100	4.765	38,1	1.450	11,6	552
14625010	Arnsdorf	Insgesamt	2.246	100	1.270	56,5	502	22,4	149
14625010	Arnsdorf	Von Eigentümer/-in bewohnt	1.171	100	468	40,0	371	31,7	111
14625010	Arnsdorf	Zu Wohnzwecken vermietet	938	100	744	79,3	95	10,1	28
14625010	Arnsdorf	Leer stehend	130	100	57	43,8	33	25,4	16
14625020	Bautzen, Stadt	Insgesamt	22.787	100	12.683	55,7	1.039	4,6	175
14625020	Bautzen, Stadt	Von Eigentümer/-in bewohnt	4.222	100	2.642	62,6	700	16,6	116
14625020	Bautzen, Stadt	Zu Wohnzwecken vermietet	16.242	100	9.024	55,6	271	1,7	44
14625020	Bautzen, Stadt	Leer stehend	2.270	100	982	43,3	56	2,5	12
14625030	Bernsdorf, Stadt	Insgesamt	3.646	100	1.643	45,1	707	19,4	255
14625030	Bernsdorf, Stadt	Von Eigentümer/-in bewohnt	1.937	100	972	50,2	490	25,3	163
14625030	Bernsdorf, Stadt	Zu Wohnzwecken vermietet	1.285	100	592	46,1	175	13,6	44
14625030	Bernsdorf, Stadt	Leer stehend	402	100	78	19,4	34	8,5	41
14625040	Bischofswerda, Stadt	Insgesamt	6.156	100	3.478	56,5	625	10,2	174
14625040	Bischofswerda, Stadt	Von Eigentümer/-in bewohnt	1.903	100	1.061	55,8	428	22,5	134
14625040	Bischofswerda, Stadt	Zu Wohnzwecken vermietet	3.503	100	2.063	58,9	162	4,6	29
14625040	Bischofswerda, Stadt	Leer stehend	733	100	339	46,2	38	5,2	10
14625060	Burkau	Insgesamt	1.193	100	369	30,9	393	32,9	133
14625060	Burkau	Von Eigentümer/-in bewohnt	860	100	233	27,1	307	35,7	102
14625060	Burkau	Zu Wohnzwecken vermietet	231	100	109	47,2	61	26,4	18
14625060	Burkau	Leer stehend	79	100	18	22,8	23	29,1	14
14625080	Crostitz	Insgesamt	379	100	181	47,8	106	28,0	36
14625080	Crostitz	Von Eigentümer/-in bewohnt	307	100	151	49,2	86	28,0	28
14625080	Crostitz	Zu Wohnzwecken vermietet	48	100	18	37,5	16	33,3	4
14625080	Crostitz	Leer stehend	18	100	6	(28,6)	3	(16,7)	4
14625090	Cunewalde	Insgesamt	2.454	100	568	23,1	599	24,4	142
14625090	Cunewalde	Von Eigentümer/-in bewohnt	1.319	100	270	20,5	475	36,0	110
14625090	Cunewalde	Zu Wohnzwecken vermietet	911	100	263	28,9	93	10,2	22
14625090	Cunewalde	Leer stehend	202	100	36	17,8	24	11,9	7
14625100	Demitz-Thumitz	Insgesamt	1.410	100	733	52,0	342	24,3	80
14625100	Demitz-Thumitz	Von Eigentümer/-in bewohnt	686	100	235	34,3	239	34,8	63
14625100	Demitz-Thumitz	Zu Wohnzwecken vermietet	577	100	430	74,5	76	13,2	9
14625100	Demitz-Thumitz	Leer stehend	125	100	64	51,2	24	19,2	5
14625110	Doberschau-Gaußig	Insgesamt	1.945	100	561	28,8	749	38,5	178
14625110	Doberschau-Gaußig	Von Eigentümer/-in bewohnt	1.210	100	259	21,4	521	43,1	140
14625110	Doberschau-Gaußig	Zu Wohnzwecken vermietet	582	100	258	44,3	194	33,3	25
14625110	Doberschau-Gaußig	Leer stehend	129	100	32	24,8	38	29,5	10
14625120	Elsterheide	Insgesamt	1.526	100	688	45,1	384	25,2	149
14625120	Elsterheide	Von Eigentümer/-in bewohnt	1.134	100	508	44,8	285	25,1	120
14625120	Elsterheide	Zu Wohnzwecken vermietet	284	100	150	52,8	67	23,6	20
14625120	Elsterheide	Leer stehend	84	100	20	23,8	30	35,7	13

AGS	Kreisfreie Stadt Landkreis Gemeinde Land	Art der Wohnungsnutzung	Holz, Holzpellets in %	Kohle absolut	Kohle in %	Sonstige absolut	Sonstige in %
14524200	Mülsen	Insgesamt	4,1	64	1,1	1.000	17,7
14524200	Mülsen	Von Eigentümer/-in bewohnt	5,0	38	1,1	399	12,0
14524200	Mülsen	Zu Wohnzwecken vermietet	2,9	14	0,8	426	24,2
14524200	Mülsen	Leer stehend	2,9	6	(1,1)	174	31,1
14524210	Neukirchen/Pleiße	Insgesamt	4,9	28	1,3	202	9,5
14524210	Neukirchen/Pleiße	Von Eigentümer/-in bewohnt	4,0	20	2,0	131	13,2
14524210	Neukirchen/Pleiße	Zu Wohnzwecken vermietet	6,4	6	(0,7)	51	5,6
14524210	Neukirchen/Pleiße	Leer stehend	5,1	3	(1,4)	14	6,5
14524220	Niederfrohna	Insgesamt	3,5	13	1,2	89	8,3
14524220	Niederfrohna	Von Eigentümer/-in bewohnt	3,7	12	1,7	74	10,7
14524220	Niederfrohna	Zu Wohnzwecken vermietet	3,4	3	(1,0)	12	4,1
14524220	Niederfrohna	Leer stehend	(4,1)	-	-	-	-
14524230	Oberlungwitz, Stadt	Insgesamt	2,2	9	(0,3)	977	32,9
14524230	Oberlungwitz, Stadt	Von Eigentümer/-in bewohnt	3,5	8	(0,6)	205	15,0
14524230	Oberlungwitz, Stadt	Zu Wohnzwecken vermietet	0,9	-	-	642	48,5
14524230	Oberlungwitz, Stadt	Leer stehend	(1,4)	-	-	131	47,3
14524240	Oberwiera	Insgesamt	8,5	13	2,7	91	19,2
14524240	Oberwiera	Von Eigentümer/-in bewohnt	10,6	8	(2,4)	60	18,2
14524240	Oberwiera	Zu Wohnzwecken vermietet	(8,1)	-	-	20	18,0
14524240	Oberwiera	Leer stehend	-	4	(12,5)	8	(25,0)
14524250	Reinsdorf	Insgesamt	3,0	62	1,5	733	18,2
14524250	Reinsdorf	Von Eigentümer/-in bewohnt	4,5	35	1,9	141	7,5
14524250	Reinsdorf	Zu Wohnzwecken vermietet	1,3	10	0,6	464	28,5
14524250	Reinsdorf	Leer stehend	3,3	18	3,7	134	27,6
14524260	Remse	Insgesamt	6,0	18	2,0	51	5,7
14524260	Remse	Von Eigentümer/-in bewohnt	8,0	14	2,8	44	8,8
14524260	Remse	Zu Wohnzwecken vermietet	(3,0)	-	-	-	-
14524260	Remse	Leer stehend	(6,7)	7	(7,9)	4	(4,5)
14524270	Schönberg	Insgesamt	10,3	10	2,6	51	13,1
14524270	Schönberg	Von Eigentümer/-in bewohnt	11,4	8	(2,8)	39	13,4
14524270	Schönberg	Zu Wohnzwecken vermietet	(5,6)	-	-	11	15,3
14524270	Schönberg	Leer stehend	(11,1)	3	(11,1)	-	-
14524280	St. Egidien	Insgesamt	6,3	41	2,4	105	6,1
14524280	St. Egidien	Von Eigentümer/-in bewohnt	9,7	18	2,4	67	8,8
14524280	St. Egidien	Zu Wohnzwecken vermietet	2,1	5	(0,7)	23	3,2
14524280	St. Egidien	Leer stehend	6,6	19	8,3	16	7,0
14524290	Waldenburg, Stadt	Insgesamt	4,7	36	1,7	204	9,5
14524290	Waldenburg, Stadt	Von Eigentümer/-in bewohnt	7,5	20	1,8	137	12,6
14524290	Waldenburg, Stadt	Zu Wohnzwecken vermietet	1,5	7	(0,9)	37	4,6
14524290	Waldenburg, Stadt	Leer stehend	(1,2)	10	4,0	27	10,8
14524300	Werdau, Stadt	Insgesamt	1,9	149	1,2	3.485	27,7
14524300	Werdau, Stadt	Von Eigentümer/-in bewohnt	3,6	74	1,7	665	15,5
14524300	Werdau, Stadt	Zu Wohnzwecken vermietet	0,8	23	0,4	2.096	34,0
14524300	Werdau, Stadt	Leer stehend	1,5	43	2,0	723	34,4
14524310	Wildenfels, Stadt	Insgesamt	5,5	24	1,3	150	8,4
14524310	Wildenfels, Stadt	Von Eigentümer/-in bewohnt	7,4	24	2,2	81	7,5
14524310	Wildenfels, Stadt	Zu Wohnzwecken vermietet	1,9	3	(0,6)	65	12,1
14524310	Wildenfels, Stadt	Leer stehend	(2,6)	-	-	5	(3,3)
14524320	Wilkau-Haßlau, Stadt	Insgesamt	1,2	41	0,7	528	8,7
14524320	Wilkau-Haßlau, Stadt	Von Eigentümer/-in bewohnt	2,7	27	1,6	173	10,3
14524320	Wilkau-Haßlau, Stadt	Zu Wohnzwecken vermietet	0,5	-	-	329	9,9
14524320	Wilkau-Haßlau, Stadt	Leer stehend	(0,9)	4	(0,4)	28	2,7
14524330	Zwickau, Stadt, Hochschulstadt	Insgesamt	0,9	188	0,3	18.271	33,6
14524330	Zwickau, Stadt, Hochschulstadt	Von Eigentümer/-in bewohnt	2,4	109	0,9	1.406	12,2
14524330	Zwickau, Stadt, Hochschulstadt	Zu Wohnzwecken vermietet	0,5	30	0,1	13.705	38,5
14524330	Zwickau, Stadt, Hochschulstadt	Leer stehend	0,7	49	0,7	3.155	44,5
14625	Bautzen	Insgesamt	4,8	3.392	2,2	48.188	30,8
14625	Bautzen	Von Eigentümer/-in bewohnt	8,4	2.227	3,2	12.146	17,5
14625	Bautzen	Zu Wohnzwecken vermietet	1,5	576	0,8	30.707	41,6
14625	Bautzen	Leer stehend	4,4	542	4,3	5.188	41,5
14625010	Arnsdorf	Insgesamt	6,6	43	1,9	283	12,6
14625010	Arnsdorf	Von Eigentümer/-in bewohnt	9,5	28	2,4	196	16,7
14625010	Arnsdorf	Zu Wohnzwecken vermietet	3,0	5	(0,5)	69	7,4
14625010	Arnsdorf	Leer stehend	12,3	8	(6,2)	15	11,5
14625020	Bautzen, Stadt	Insgesamt	0,8	119	0,5	8.770	38,5
14625020	Bautzen, Stadt	Von Eigentümer/-in bewohnt	2,7	75	1,8	689	16,3
14625020	Bautzen, Stadt	Zu Wohnzwecken vermietet	0,3	14	0,1	6.883	42,4
14625020	Bautzen, Stadt	Leer stehend	0,5	27	1,2	1.194	52,6
14625030	Bernsdorf, Stadt	Insgesamt	7,0	63	1,7	979	26,9
14625030	Bernsdorf, Stadt	Von Eigentümer/-in bewohnt	8,4	37	1,9	275	14,2
14625030	Bernsdorf, Stadt	Zu Wohnzwecken vermietet	3,4	11	0,9	457	35,6
14625030	Bernsdorf, Stadt	Leer stehend	10,2	15	3,7	236	58,7
14625040	Bischofswerda, Stadt	Insgesamt	2,8	84	1,4	1.788	29,0
14625040	Bischofswerda, Stadt	Von Eigentümer/-in bewohnt	7,0	51	2,7	230	12,1
14625040	Bischofswerda, Stadt	Zu Wohnzwecken vermietet	0,8	22	0,6	1.227	35,0
14625040	Bischofswerda, Stadt	Leer stehend	1,4	11	1,5	336	45,8
14625060	Burkau	Insgesamt	11,1	53	4,4	245	20,5
14625060	Burkau	Von Eigentümer/-in bewohnt	11,9	38	4,4	179	20,8
14625060	Burkau	Zu Wohnzwecken vermietet	7,8	3	(1,3)	40	17,3
14625060	Burkau	Leer stehend	17,7	9	(11,4)	18	22,8
14625080	Crostitz	Insgesamt	9,5	8	(2,1)	50	13,2
14625080	Crostitz	Von Eigentümer/-in bewohnt	9,1	5	(1,6)	42	13,7
14625080	Crostitz	Zu Wohnzwecken vermietet	(8,3)	3	(6,3)	5	(10,4)
14625080	Crostitz	Leer stehend	(22,2)	-	-	7	(36,8)
14625090	Cunewalde	Insgesamt	5,8	129	5,3	1.015	41,4
14625090	Cunewalde	Von Eigentümer/-in bewohnt	8,3	108	8,2	357	27,1
14625090	Cunewalde	Zu Wohnzwecken vermietet	2,4	8	(0,9)	529	58,1
14625090	Cunewalde	Leer stehend	(3,5)	9	(4,5)	120	59,4
14625100	Demitz-Thumitz	Insgesamt	5,7	53	3,8	197	14,0
14625100	Demitz-Thumitz	Von Eigentümer/-in bewohnt	9,2	31	4,5	113	16,5
14625100	Demitz-Thumitz	Zu Wohnzwecken vermietet	(1,6)	8	(1,4)	55	9,5
14625100	Demitz-Thumitz	Leer stehend	(4,0)	12	9,6	22	17,6
14625110	Doberschau-Gaußig	Insgesamt	9,2	51	2,6	402	20,7
14625110	Doberschau-Gaußig	Von Eigentümer/-in bewohnt	11,6	32	2,6	255	21,1
14625110	Doberschau-Gaußig	Zu Wohnzwecken vermietet	4,3	5	(0,9)	101	17,4
14625110	Doberschau-Gaußig	Leer stehend	7,8	10	7,8	45	34,9
14625120	Elsterheide	Insgesamt	9,8	54	3,5	250	16,4
14625120	Elsterheide	Von Eigentümer/-in bewohnt	10,6	41	3,6	180	15,9
14625120	Elsterheide	Zu Wohnzwecken vermietet	7,0	7	(2,5)	47	16,5
14625120	Elsterheide	Leer stehend	15,5	4	(4,8)	17	20,2

AGS	Kreisfreie Stadt Landkreis Gemeinde Land	Art der Wohnungsnutzung	Insgesamt absolut	Insgesamt in %	Gas absolut	Gas in %	Heizöl absolut	Heizöl in %	Holz, Holzpellets absolut
14625130	Elstra, Stadt	Insgesamt	1.266	100	446	35,2	398	31,4	126
14625130	Elstra, Stadt	Von Eigentümer/-in bewohnt	812	100	246	30,3	294	36,2	98
14625130	Elstra, Stadt	Zu Wohnzwecken vermietet	361	100	176	48,8	73	20,2	20
14625130	Elstra, Stadt	Leer stehend	82	100	18	22,0	23	28,0	9
14625140	Frankenthal	Insgesamt	404	100	190	47,0	84	20,8	40
14625140	Frankenthal	Von Eigentümer/-in bewohnt	294	100	127	43,2	72	24,5	31
14625140	Frankenthal	Zu Wohnzwecken vermietet	83	100	58	69,9	3	(3,6)	7
14625140	Frankenthal	Leer stehend	27	100	5	(18,5)	3	(11,1)	-
14625150	Göda	Insgesamt	1.405	100	280	19,9	727	51,7	94
14625150	Göda	Von Eigentümer/-in bewohnt	964	100	177	18,4	478	49,6	89
14625150	Göda	Zu Wohnzwecken vermietet	345	100	64	18,6	201	58,3	6
14625150	Göda	Leer stehend	90	100	33	36,7	46	51,1	3
14625160	Großdubrau	Insgesamt	2.020	100	523	25,9	723	35,8	184
14625160	Großdubrau	Von Eigentümer/-in bewohnt	1.258	100	275	21,9	546	43,4	140
14625160	Großdubrau	Zu Wohnzwecken vermietet	648	100	217	33,5	125	19,3	36
14625160	Großdubrau	Leer stehend	88	100	24	27,3	29	33,0	9
14625170	Großharthau	Insgesamt	1.348	100	525	38,9	480	35,6	112
14625170	Großharthau	Von Eigentümer/-in bewohnt	898	100	298	33,2	337	37,5	92
14625170	Großharthau	Zu Wohnzwecken vermietet	347	100	194	55,9	112	32,3	17
14625170	Großharthau	Leer stehend	95	100	30	31,6	29	30,5	3
14625180	Großnaundorf	Insgesamt	421	100	147	34,9	158	37,5	42
14625180	Großnaundorf	Von Eigentümer/-in bewohnt	311	100	95	30,5	128	41,2	33
14625180	Großnaundorf	Zu Wohnzwecken vermietet	74	100	39	52,7	21	28,4	7
14625180	Großnaundorf	Leer stehend	35	100	12	34,3	10	28,6	-
14625190	Großpostwitz/O.L.	Insgesamt	1.395	100	723	51,8	399	28,6	76
14625190	Großpostwitz/O.L.	Von Eigentümer/-in bewohnt	778	100	248	31,9	301	38,7	60
14625190	Großpostwitz/O.L.	Zu Wohnzwecken vermietet	516	100	406	78,7	83	16,1	9
14625190	Großpostwitz/O.L.	Leer stehend	90	100	57	63,3	14	15,6	5
14625200	Großröhrsdorf, Stadt	Insgesamt	4.758	100	3.255	68,4	636	13,4	220
14625200	Großröhrsdorf, Stadt	Von Eigentümer/-in bewohnt	2.359	100	1.345	57,0	451	19,1	155
14625200	Großröhrsdorf, Stadt	Zu Wohnzwecken vermietet	2.040	100	1.700	83,3	130	6,4	35
14625200	Großröhrsdorf, Stadt	Leer stehend	343	100	205	59,8	41	12,0	27
14625220	Haselbachtal	Insgesamt	1.856	100	531	28,6	743	40,0	219
14625220	Haselbachtal	Von Eigentümer/-in bewohnt	1.280	100	274	21,4	550	43,0	158
14625220	Haselbachtal	Zu Wohnzwecken vermietet	452	100	224	49,6	137	30,3	49
14625220	Haselbachtal	Leer stehend	121	100	25	20,7	55	45,5	16
14625230	Hochkirch	Insgesamt	999	100	184	18,4	477	47,7	116
14625230	Hochkirch	Von Eigentümer/-in bewohnt	733	100	139	19,0	353	48,2	82
14625230	Hochkirch	Zu Wohnzwecken vermietet	193	100	38	19,7	92	47,7	15
14625230	Hochkirch	Leer stehend	56	100	5	(8,9)	19	33,9	18
14625240	Hoyerswerda, Stadt	Insgesamt	19.392	100	6.434	33,2	306	1,6	128
14625240	Hoyerswerda, Stadt	Von Eigentümer/-in bewohnt	3.653	100	2.369	64,9	256	7,0	98
14625240	Hoyerswerda, Stadt	Zu Wohnzwecken vermietet	13.960	100	3.667	26,3	38	0,3	14
14625240	Hoyerswerda, Stadt	Leer stehend	1.765	100	378	21,4	13	0,7	11
14625250	Kamenz, Stadt	Insgesamt	9.359	100	2.966	31,7	1.486	15,9	458
14625250	Kamenz, Stadt	Von Eigentümer/-in bewohnt	3.119	100	983	31,5	1.050	33,7	330
14625250	Kamenz, Stadt	Zu Wohnzwecken vermietet	5.356	100	1.639	30,6	354	6,6	69
14625250	Kamenz, Stadt	Leer stehend	847	100	337	39,8	65	7,7	56
14625270	Königsbrück, Stadt	Insgesamt	2.402	100	941	39,2	709	29,5	142
14625270	Königsbrück, Stadt	Von Eigentümer/-in bewohnt	1.124	100	314	27,9	454	40,4	104
14625270	Königsbrück, Stadt	Zu Wohnzwecken vermietet	1.124	100	559	49,7	213	19,0	31
14625270	Königsbrück, Stadt	Leer stehend	140	100	59	42,1	37	26,4	7
14625280	Königswartha	Insgesamt	1.818	100	322	17,7	433	23,8	131
14625280	Königswartha	Von Eigentümer/-in bewohnt	881	100	202	22,9	344	39,0	98
14625280	Königswartha	Zu Wohnzwecken vermietet	695	100	102	14,7	65	9,4	19
14625280	Königswartha	Leer stehend	216	100	17	7,9	12	5,6	10
14625290	Kubschütz	Insgesamt	1.140	100	225	19,7	543	47,6	104
14625290	Kubschütz	Von Eigentümer/-in bewohnt	814	100	145	17,8	386	47,4	84
14625290	Kubschütz	Zu Wohnzwecken vermietet	257	100	66	25,7	133	51,8	8
14625290	Kubschütz	Leer stehend	61	100	7	(11,5)	24	39,3	9
14625300	Laußnitz	Insgesamt	845	100	219	25,9	318	37,6	96
14625300	Laußnitz	Von Eigentümer/-in bewohnt	632	100	143	22,6	250	39,6	73
14625300	Laußnitz	Zu Wohnzwecken vermietet	167	100	64	38,3	50	29,9	18
14625300	Laußnitz	Leer stehend	41	100	10	24,4	17	41,5	4
14625310	Lauta, Stadt	Insgesamt	4.678	100	2.340	50,0	661	14,1	175
14625310	Lauta, Stadt	Von Eigentümer/-in bewohnt	1.988	100	938	47,2	544	27,4	124
14625310	Lauta, Stadt	Zu Wohnzwecken vermietet	2.257	100	1.249	55,3	83	3,7	35
14625310	Lauta, Stadt	Leer stehend	409	100	131	32,0	27	6,6	17
14625320	Lichtenberg	Insgesamt	755	100	423	56,0	153	20,3	44
14625320	Lichtenberg	Von Eigentümer/-in bewohnt	479	100	250	52,2	120	25,1	37
14625320	Lichtenberg	Zu Wohnzwecken vermietet	229	100	143	62,4	31	13,5	8
14625320	Lichtenberg	Leer stehend	46	100	31	67,4	7	(15,2)	3
14625330	Lohsa	Insgesamt	2.591	100	1.252	48,3	765	29,5	187
14625330	Lohsa	Von Eigentümer/-in bewohnt	1.853	100	825	44,5	564	30,4	148
14625330	Lohsa	Zu Wohnzwecken vermietet	547	100	344	62,9	144	26,3	16
14625330	Lohsa	Leer stehend	156	100	73	46,8	48	30,8	15
14625340	Malschwitz	Insgesamt	2.202	100	556	25,2	844	38,3	237
14625340	Malschwitz	Von Eigentümer/-in bewohnt	1.554	100	334	21,5	672	43,2	182
14625340	Malschwitz	Zu Wohnzwecken vermietet	485	100	199	41,0	136	28,0	38
14625340	Malschwitz	Leer stehend	147	100	17	11,6	36	24,5	16
14625350	Nebelschütz	Insgesamt	464	100	268	57,8	96	20,7	40
14625350	Nebelschütz	Von Eigentümer/-in bewohnt	352	100	191	54,3	69	19,6	41
14625350	Nebelschütz	Zu Wohnzwecken vermietet	92	100	68	73,9	20	21,7	-
14625350	Nebelschütz	Leer stehend	14	100	7	(50,0)	3	(27,3)	-
14625360	Neschwitz	Insgesamt	1.156	100	308	26,6	459	39,7	88
14625360	Neschwitz	Von Eigentümer/-in bewohnt	799	100	179	22,4	364	45,6	62
14625360	Neschwitz	Zu Wohnzwecken vermietet	262	100	114	43,5	50	19,1	20
14625360	Neschwitz	Leer stehend	81	100	16	19,8	40	49,4	5
14625370	Neukirch	Insgesamt	797	100	60	7,5	390	48,9	197
14625370	Neukirch	Von Eigentümer/-in bewohnt	552	100	42	7,6	271	49,1	141
14625370	Neukirch	Zu Wohnzwecken vermietet	173	100	10	5,8	84	48,6	44
14625370	Neukirch	Leer stehend	69	100	6	(8,7)	30	43,5	12
14625380	Neukirch/Lausitz	Insgesamt	2.442	100	1.630	66,7	320	13,1	137
14625380	Neukirch/Lausitz	Von Eigentümer/-in bewohnt	1.296	100	692	53,4	251	19,4	100
14625380	Neukirch/Lausitz	Zu Wohnzwecken vermietet	944	100	808	85,6	52	5,5	19
14625380	Neukirch/Lausitz	Leer stehend	183	100	121	66,1	19	10,4	19
14625390	Obergurig	Insgesamt	1.048	100	388	37,0	385	36,7	44
14625390	Obergurig	Von Eigentümer/-in bewohnt	688	100	258	37,5	262	38,1	36
14625390	Obergurig	Zu Wohnzwecken vermietet	262	100	107	40,8	94	35,9	4
14625390	Obergurig	Leer stehend	84	100	20	23,8	21	25,0	4

AGS	Kreisfreie Stadt Landkreis Gemeinde Land	Art der Wohnungsnutzung	Holz, Holzpellets in %	Kohle absolut	Kohle in %	Sonstige absolut	Sonstige in %
14625130	Elstra, Stadt	Insgesamt	10,0	35	2,8	267	21,1
14625130	Elstra, Stadt	Von Eigentümer/-in bewohnt	12,1	24	3,0	150	18,5
14625130	Elstra, Stadt	Zu Wohnzwecken vermietet	5,5	3	(0,8)	91	25,2
14625130	Elstra, Stadt	Leer stehend	(11,0)	9	(11,0)	24	29,3
14625140	Frankenthal	Insgesamt	9,9	19	4,7	70	17,3
14625140	Frankenthal	Von Eigentümer/-in bewohnt	10,5	12	4,1	48	16,3
14625140	Frankenthal	Zu Wohnzwecken vermietet	(8,4)	4	(4,8)	8	(9,6)
14625140	Frankenthal	Leer stehend	-	-	-	17	63,0
14625150	Göda	Insgesamt	6,7	50	3,6	252	17,9
14625150	Göda	Von Eigentümer/-in bewohnt	9,2	42	4,4	172	17,8
14625150	Göda	Zu Wohnzwecken vermietet	(1,7)	4	(1,2)	65	18,8
14625150	Göda	Leer stehend	(3,3)	-	-	11	12,2
14625160	Großdubrau	Insgesamt	9,1	80	4,0	515	25,5
14625160	Großdubrau	Von Eigentümer/-in bewohnt	11,1	71	5,6	222	17,6
14625160	Großdubrau	Zu Wohnzwecken vermietet	5,6	8	(1,2)	269	41,5
14625160	Großdubrau	Leer stehend	(10,2)	-	-	24	27,3
14625170	Großharthau	Insgesamt	8,3	71	5,3	164	12,2
14625170	Großharthau	Von Eigentümer/-in bewohnt	10,2	49	5,5	126	14,0
14625170	Großharthau	Zu Wohnzwecken vermietet	4,9	10	2,9	17	4,9
14625170	Großharthau	Leer stehend	(3,2)	10	10,5	23	24,2
14625180	Großnaundorf	Insgesamt	10,0	19	4,5	51	12,1
14625180	Großnaundorf	Von Eigentümer/-in bewohnt	10,6	9	(2,9)	42	13,5
14625180	Großnaundorf	Zu Wohnzwecken vermietet	(9,5)	-	-	7	(9,5)
14625180	Großnaundorf	Leer stehend	-	5	(14,3)	3	(8,6)
14625190	Großpostwitz/O.L.	Insgesamt	5,4	29	2,1	168	12,0
14625190	Großpostwitz/O.L.	Von Eigentümer/-in bewohnt	7,7	26	3,3	142	18,3
14625190	Großpostwitz/O.L.	Zu Wohnzwecken vermietet	(1,7)	3	(0,6)	16	3,1
14625190	Großpostwitz/O.L.	Leer stehend	(5,6)	-	-	10	11,1
14625200	Großröhrsdorf, Stadt	Insgesamt	4,6	134	2,8	517	10,9
14625200	Großröhrsdorf, Stadt	Von Eigentümer/-in bewohnt	6,6	87	3,7	320	13,6
14625200	Großröhrsdorf, Stadt	Zu Wohnzwecken vermietet	1,7	21	1,0	151	7,4
14625200	Großröhrsdorf, Stadt	Leer stehend	7,9	25	7,3	44	12,8
14625220	Haselbachtal	Insgesamt	11,8	61	3,3	303	16,3
14625220	Haselbachtal	Von Eigentümer/-in bewohnt	12,3	52	4,1	246	19,2
14625220	Haselbachtal	Zu Wohnzwecken vermietet	10,8	3	(0,7)	42	9,3
14625220	Haselbachtal	Leer stehend	13,2	7	(5,8)	13	10,7
14625230	Hochkirch	Insgesamt	11,6	61	6,1	160	16,0
14625230	Hochkirch	Von Eigentümer/-in bewohnt	11,2	39	5,3	118	16,1
14625230	Hochkirch	Zu Wohnzwecken vermietet	7,8	10	5,2	36	18,7
14625230	Hochkirch	Leer stehend	32,1	14	25,0	5	(8,9)
14625240	Hoyerswerda, Stadt	Insgesamt	0,7	89	0,5	12.437	64,1
14625240	Hoyerswerda, Stadt	Von Eigentümer/-in bewohnt	2,7	67	1,8	864	23,7
14625240	Hoyerswerda, Stadt	Zu Wohnzwecken vermietet	0,1	15	0,1	10.218	73,2
14625240	Hoyerswerda, Stadt	Leer stehend	0,6	6	(0,3)	1.358	76,9
14625250	Kamenz, Stadt	Insgesamt	4,9	84	0,9	4.370	46,7
14625250	Kamenz, Stadt	Von Eigentümer/-in bewohnt	10,6	55	1,8	697	22,3
14625250	Kamenz, Stadt	Zu Wohnzwecken vermietet	1,3	4	(0,1)	3.285	61,3
14625250	Kamenz, Stadt	Leer stehend	6,6	13	1,5	381	45,0
14625270	Königsbrück, Stadt	Insgesamt	5,9	33	1,4	584	24,3
14625270	Königsbrück, Stadt	Von Eigentümer/-in bewohnt	9,3	21	1,9	233	20,7
14625270	Königsbrück, Stadt	Zu Wohnzwecken vermietet	2,8	7	(0,6)	314	27,9
14625270	Königsbrück, Stadt	Leer stehend	(5,0)	3	(2,1)	37	26,4
14625280	Königswartha	Insgesamt	7,2	64	3,5	862	47,4
14625280	Königswartha	Von Eigentümer/-in bewohnt	11,1	41	4,7	189	21,5
14625280	Königswartha	Zu Wohnzwecken vermietet	2,7	11	1,6	498	71,7
14625280	Königswartha	Leer stehend	4,6	12	5,6	165	76,4
14625290	Kubschütz	Insgesamt	9,1	62	5,4	207	18,2
14625290	Kubschütz	Von Eigentümer/-in bewohnt	10,3	44	5,4	153	18,8
14625290	Kubschütz	Zu Wohnzwecken vermietet	(3,1)	4	(1,6)	49	19,1
14625290	Kubschütz	Leer stehend	(14,8)	6	(9,8)	11	18,0
14625300	Laußnitz	Insgesamt	11,4	19	2,2	193	22,8
14625300	Laußnitz	Von Eigentümer/-in bewohnt	11,6	8	(1,3)	154	24,4
14625300	Laußnitz	Zu Wohnzwecken vermietet	10,8	-	-	35	21,0
14625300	Laußnitz	Leer stehend	(9,8)	5	(12,2)	4	(9,8)
14625310	Lauta, Stadt	Insgesamt	3,7	166	3,5	1.337	28,6
14625310	Lauta, Stadt	Von Eigentümer/-in bewohnt	6,2	69	3,5	318	16,0
14625310	Lauta, Stadt	Zu Wohnzwecken vermietet	1,6	72	3,2	816	36,2
14625310	Lauta, Stadt	Leer stehend	4,2	32	7,8	199	48,7
14625320	Lichtenberg	Insgesamt	5,8	4	(0,5)	120	15,9
14625320	Lichtenberg	Von Eigentümer/-in bewohnt	7,7	4	(0,8)	62	12,9
14625320	Lichtenberg	Zu Wohnzwecken vermietet	(3,5)	-	-	49	21,4
14625320	Lichtenberg	Leer stehend	(6,5)	-	-	8	(17,4)
14625330	Lohsa	Insgesamt	7,2	75	2,9	310	12,0
14625330	Lohsa	Von Eigentümer/-in bewohnt	8,0	69	3,7	254	13,7
14625330	Lohsa	Zu Wohnzwecken vermietet	2,9	4	(0,7)	35	6,4
14625330	Lohsa	Leer stehend	9,6	3	(1,9)	14	9,0
14625340	Malschwitz	Insgesamt	10,8	156	7,1	409	18,6
14625340	Malschwitz	Von Eigentümer/-in bewohnt	11,7	72	4,6	294	18,9
14625340	Malschwitz	Zu Wohnzwecken vermietet	7,8	45	9,3	67	13,8
14625340	Malschwitz	Leer stehend	10,9	36	24,5	43	29,3
14625350	Nebelschütz	Insgesamt	8,6	8	(1,7)	52	11,2
14625350	Nebelschütz	Von Eigentümer/-in bewohnt	11,6	3	(0,9)	49	13,9
14625350	Nebelschütz	Zu Wohnzwecken vermietet	-	-	-	-	-
14625350	Nebelschütz	Leer stehend	-	-	-	-	-
14625360	Neschwitz	Insgesamt	7,6	57	4,9	245	21,2
14625360	Neschwitz	Von Eigentümer/-in bewohnt	7,8	28	3,5	172	21,5
14625360	Neschwitz	Zu Wohnzwecken vermietet	7,6	19	7,3	57	21,8
14625360	Neschwitz	Leer stehend	(6,2)	11	13,6	11	13,6
14625370	Neukirch	Insgesamt	24,7	34	4,3	116	14,6
14625370	Neukirch	Von Eigentümer/-in bewohnt	25,5	10	1,8	88	15,9
14625370	Neukirch	Zu Wohnzwecken vermietet	25,4	18	10,4	18	10,4
14625370	Neukirch	Leer stehend	17,4	7	(10,1)	11	15,9
14625380	Neukirch/Lausitz	Insgesamt	5,6	70	2,9	284	11,6
14625380	Neukirch/Lausitz	Von Eigentümer/-in bewohnt	7,7	56	4,3	198	15,3
14625380	Neukirch/Lausitz	Zu Wohnzwecken vermietet	2,0	6	(0,6)	55	5,8
14625380	Neukirch/Lausitz	Leer stehend	10,4	12	6,6	23	12,6
14625390	Obergurig	Insgesamt	4,2	39	3,7	195	18,6
14625390	Obergurig	Von Eigentümer/-in bewohnt	5,2	21	3,1	113	16,4
14625390	Obergurig	Zu Wohnzwecken vermietet	(1,5)	6	(2,3)	48	18,3
14625390	Obergurig	Leer stehend	(4,8)	13	15,5	27	32,1

AGS	Kreisfreie Stadt Landkreis Gemeinde Land	Art der Wohnungsnutzung	Insgesamt absolut	Insgesamt in %	Gas absolut	Gas in %	Heizöl absolut	Heizöl in %	Holz, Holzpellets absolut
14625410	Ohorn	Insgesamt	1.107	100	671	60,6	174	15,7	68
14625410	Ohorn	Von Eigentümer/-in bewohnt	751	100	411	54,7	131	17,4	51
14625410	Ohorn	Zu Wohnzwecken vermietet	262	100	207	79,0	23	8,8	9
14625410	Ohorn	Leer stehend	86	100	52	60,5	16	18,6	8
14625420	Oßling	Insgesamt	954	100	463	48,5	250	26,2	113
14625420	Oßling	Von Eigentümer/-in bewohnt	685	100	288	42,0	189	27,6	103
14625420	Oßling	Zu Wohnzwecken vermietet	214	100	156	72,9	37	17,3	5
14625420	Oßling	Leer stehend	48	100	18	37,5	19	39,6	4
14625430	Ottendorf-Okrilla	Insgesamt	4.746	100	3.139	66,1	572	12,1	135
14625430	Ottendorf-Okrilla	Von Eigentümer/-in bewohnt	2.879	100	1.716	59,6	456	15,8	108
14625430	Ottendorf-Okrilla	Zu Wohnzwecken vermietet	1.683	100	1.312	78,0	86	5,1	18
14625430	Ottendorf-Okrilla	Leer stehend	144	100	82	56,9	26	18,1	8
14625440	Panschwitz-Kuckau	Insgesamt	827	100	295	35,7	333	40,3	92
14625440	Panschwitz-Kuckau	Von Eigentümer/-in bewohnt	580	100	154	26,6	264	45,5	77
14625440	Panschwitz-Kuckau	Zu Wohnzwecken vermietet	199	100	126	63,3	48	24,1	11
14625440	Panschwitz-Kuckau	Leer stehend	37	100	15	40,5	16	43,2	-
14625450	Pulsnitz, Stadt	Insgesamt	3.829	100	1.969	51,4	545	14,2	211
14625450	Pulsnitz, Stadt	Von Eigentümer/-in bewohnt	1.701	100	849	49,9	384	22,6	157
14625450	Pulsnitz, Stadt	Zu Wohnzwecken vermietet	1.872	100	978	52,2	135	7,2	40
14625450	Pulsnitz, Stadt	Leer stehend	228	100	122	53,5	29	12,7	14
14625460	Puschwitz	Insgesamt	418	100	232	55,5	93	22,2	28
14625460	Puschwitz	Von Eigentümer/-in bewohnt	238	100	82	34,5	83	34,9	22
14625460	Puschwitz	Zu Wohnzwecken vermietet	107	100	94	87,9	7	(6,5)	6
14625460	Puschwitz	Leer stehend	70	100	56	80,0	4	(5,7)	5
14625470	Räckelwitz	Insgesamt	411	100	221	53,8	86	20,9	30
14625470	Räckelwitz	Von Eigentümer/-in bewohnt	338	100	185	54,7	73	21,6	24
14625470	Räckelwitz	Zu Wohnzwecken vermietet	50	100	28	56,0	11	22,0	-
14625470	Räckelwitz	Leer stehend	20	100	8	(42,1)	3	(15,0)	-
14625480	Radeberg, Stadt	Insgesamt	10.078	100	5.507	54,6	776	7,7	130
14625480	Radeberg, Stadt	Von Eigentümer/-in bewohnt	3.205	100	1.868	58,3	501	15,6	100
14625480	Radeberg, Stadt	Zu Wohnzwecken vermietet	6.365	100	3.312	52,0	229	3,6	28
14625480	Radeberg, Stadt	Leer stehend	480	100	307	64,0	42	8,8	3
14625490	Radibor	Insgesamt	1.342	100	158	11,8	617	46,0	132
14625490	Radibor	Von Eigentümer/-in bewohnt	994	100	96	9,7	450	45,3	117
14625490	Radibor	Zu Wohnzwecken vermietet	247	100	50	20,2	109	44,1	8
14625490	Radibor	Leer stehend	93	100	8	(8,6)	55	59,1	14
14625500	Ralbitz-Rosenthal	Insgesamt	650	100	348	53,5	113	17,4	88
14625500	Ralbitz-Rosenthal	Von Eigentümer/-in bewohnt	530	100	277	52,3	101	19,1	79
14625500	Ralbitz-Rosenthal	Zu Wohnzwecken vermietet	74	100	51	68,9	8	(10,8)	6
14625500	Ralbitz-Rosenthal	Leer stehend	44	100	25	56,8	-	-	3
14625510	Rammenau	Insgesamt	613	100	315	51,4	104	17,0	48
14625510	Rammenau	Von Eigentümer/-in bewohnt	464	100	226	48,7	84	18,1	44
14625510	Rammenau	Zu Wohnzwecken vermietet	101	100	63	62,4	14	13,9	-
14625510	Rammenau	Leer stehend	37	100	18	48,6	6	(16,2)	3
14625525	Schirgiswalde-Kirschau, Stadt	Insgesamt	3.070	100	1.860	60,6	631	20,6	148
14625525	Schirgiswalde-Kirschau, Stadt	Von Eigentümer/-in bewohnt	1.787	100	948	53,0	422	23,6	110
14625525	Schirgiswalde-Kirschau, Stadt	Zu Wohnzwecken vermietet	973	100	720	74,0	172	17,7	13
14625525	Schirgiswalde-Kirschau, Stadt	Leer stehend	298	100	184	61,7	35	11,7	22
14625530	Schmölln-Putzkau	Insgesamt	1.448	100	726	50,1	339	23,4	129
14625530	Schmölln-Putzkau	Von Eigentümer/-in bewohnt	1.005	100	460	45,8	264	26,3	102
14625530	Schmölln-Putzkau	Zu Wohnzwecken vermietet	307	100	200	65,1	37	12,1	15
14625530	Schmölln-Putzkau	Leer stehend	115	100	45	39,1	33	28,7	6
14625550	Schwepnitz	Insgesamt	1.262	100	317	25,1	436	34,5	166
14625550	Schwepnitz	Von Eigentümer/-in bewohnt	759	100	154	20,3	315	41,5	132
14625550	Schwepnitz	Zu Wohnzwecken vermietet	395	100	146	37,0	90	22,8	21
14625550	Schwepnitz	Leer stehend	95	100	13	13,7	27	28,4	7
14625560	Sohland a. d. Spree	Insgesamt	3.198	100	1.695	53,0	645	20,2	283
14625560	Sohland a. d. Spree	Von Eigentümer/-in bewohnt	2.063	100	942	45,7	494	23,9	238
14625560	Sohland a. d. Spree	Zu Wohnzwecken vermietet	821	100	593	72,2	111	13,5	28
14625560	Sohland a. d. Spree	Leer stehend	271	100	141	52,0	31	11,4	13
14625570	Spreetal	Insgesamt	903	100	361	40,0	256	28,3	83
14625570	Spreetal	Von Eigentümer/-in bewohnt	662	100	252	38,1	184	27,8	69
14625570	Spreetal	Zu Wohnzwecken vermietet	167	100	79	47,3	53	31,7	6
14625570	Spreetal	Leer stehend	67	100	27	40,3	17	25,4	8
14625580	Steina	Insgesamt	733	100	188	25,6	296	40,4	93
14625580	Steina	Von Eigentümer/-in bewohnt	593	100	142	23,9	243	41,0	78
14625580	Steina	Zu Wohnzwecken vermietet	98	100	39	39,8	39	39,8	8
14625580	Steina	Leer stehend	32	100	7	(21,9)	14	43,8	9
14625590	Steinigtwolmsdorf	Insgesamt	1.381	100	523	37,9	477	34,5	146
14625590	Steinigtwolmsdorf	Von Eigentümer/-in bewohnt	980	100	342	34,9	346	35,3	117
14625590	Steinigtwolmsdorf	Zu Wohnzwecken vermietet	306	100	146	47,7	100	32,7	28
14625590	Steinigtwolmsdorf	Leer stehend	81	100	36	44,4	24	29,6	3
14625600	Wachau	Insgesamt	1.987	100	1.147	57,7	383	19,3	166
14625600	Wachau	Von Eigentümer/-in bewohnt	1.264	100	630	49,8	303	24,0	120
14625600	Wachau	Zu Wohnzwecken vermietet	596	100	451	75,7	57	9,6	37
14625600	Wachau	Leer stehend	116	100	64	55,2	18	15,5	15
14625610	Weißenberg, Stadt	Insgesamt	1.408	100	333	23,7	612	43,5	130
14625610	Weißenberg, Stadt	Von Eigentümer/-in bewohnt	974	100	172	17,7	457	46,9	103
14625610	Weißenberg, Stadt	Zu Wohnzwecken vermietet	279	100	120	43,0	91	32,6	11
14625610	Weißenberg, Stadt	Leer stehend	146	100	41	28,1	54	37,0	8
14625630	Wilthen, Stadt	Insgesamt	2.937	100	1.462	49,8	225	7,7	69
14625630	Wilthen, Stadt	Von Eigentümer/-in bewohnt	988	100	570	57,7	166	16,8	56
14625630	Wilthen, Stadt	Zu Wohnzwecken vermietet	1.530	100	740	48,4	36	2,4	10
14625630	Wilthen, Stadt	Leer stehend	412	100	146	35,4	19	4,6	4
14625640	Wittichenau, Stadt	Insgesamt	2.539	100	1.809	71,2	223	8,8	174
14625640	Wittichenau, Stadt	Von Eigentümer/-in bewohnt	1.654	100	1.082	65,4	175	10,6	150
14625640	Wittichenau, Stadt	Zu Wohnzwecken vermietet	755	100	656	86,9	44	5,8	15
14625640	Wittichenau, Stadt	Leer stehend	113	100	66	58,4	9	(8,0)	10
14626	Görlitz	Insgesamt	143.201	100	71.690	50,1	17.721	12,4	6.904
14626	Görlitz	Von Eigentümer/-in bewohnt	54.758	100	25.723	47,0	13.105	23,9	5.257
14626	Görlitz	Zu Wohnzwecken vermietet	70.575	100	38.349	54,3	3.271	4,6	1.078
14626	Görlitz	Leer stehend	16.993	100	7.156	42,1	1.198	7,0	454
14626010	Bad Muskau, Stadt	Insgesamt	1.961	100	1.189	60,6	484	24,7	114
14626010	Bad Muskau, Stadt	Von Eigentümer/-in bewohnt	796	100	282	35,4	324	40,7	84
14626010	Bad Muskau, Stadt	Zu Wohnzwecken vermietet	978	100	814	83,2	96	9,8	23
14626010	Bad Muskau, Stadt	Leer stehend	177	100	95	53,7	54	30,5	6
14626020	Beiersdorf	Insgesamt	547	100	176	32,2	176	32,2	60
14626020	Beiersdorf	Von Eigentümer/-in bewohnt	370	100	97	26,2	127	34,3	49
14626020	Beiersdorf	Zu Wohnzwecken vermietet	136	100	70	51,5	26	19,1	13
14626020	Beiersdorf	Leer stehend	32	100	3	(9,4)	16	50,0	3

AGS	Kreisfreie Stadt Landkreis Gemeinde Land	Art der Wohnungsnutzung	Holz, Holzpellets in %	Kohle absolut	Kohle in %	Sonstige absolut	Sonstige in %
14625410	Ohorn	Insgesamt	6,1	28	2,5	171	15,4
14625410	Ohorn	Von Eigentümer/-in bewohnt	6,8	21	2,8	142	18,9
14625410	Ohorn	Zu Wohnzwecken vermietet	(3,4)	-	-	22	8,4
14625410	Ohorn	Leer stehend	(9,3)	6	(7,0)	9	(10,5)
14625420	Oßling	Insgesamt	11,8	16	1,7	112	11,7
14625420	Oßling	Von Eigentümer/-in bewohnt	15,0	15	2,2	83	12,1
14625420	Oßling	Zu Wohnzwecken vermietet	(2,3)	3	(1,4)	18	8,4
14625420	Oßling	Leer stehend	(8,3)	3	(6,3)	5	(10,4)
14625430	Ottendorf-Okrilla	Insgesamt	2,8	72	1,5	830	17,5
14625430	Ottendorf-Okrilla	Von Eigentümer/-in bewohnt	3,8	39	1,4	558	19,4
14625430	Ottendorf-Okrilla	Zu Wohnzwecken vermietet	1,1	22	1,3	233	13,8
14625430	Ottendorf-Okrilla	Leer stehend	(5,6)	9	(6,3)	23	16,0
14625440	Panschwitz-Kuckau	Insgesamt	11,1	11	1,3	94	11,4
14625440	Panschwitz-Kuckau	Von Eigentümer/-in bewohnt	13,3	10	1,7	74	12,8
14625440	Panschwitz-Kuckau	Zu Wohnzwecken vermietet	5,5	-	-	13	6,5
14625440	Panschwitz-Kuckau	Leer stehend	-	-	-	8	(21,6)
14625450	Pulsnitz, Stadt	Insgesamt	5,5	77	2,0	1.026	26,8
14625450	Pulsnitz, Stadt	Von Eigentümer/-in bewohnt	9,2	42	2,5	269	15,8
14625450	Pulsnitz, Stadt	Zu Wohnzwecken vermietet	2,1	21	1,1	701	37,4
14625450	Pulsnitz, Stadt	Leer stehend	6,1	14	6,1	53	23,2
14625460	Puschwitz	Insgesamt	6,7	7	(1,7)	53	12,7
14625460	Puschwitz	Von Eigentümer/-in bewohnt	9,2	7	(2,9)	44	18,5
14625460	Puschwitz	Zu Wohnzwecken vermietet	(5,6)	-	-	4	(3,7)
14625460	Puschwitz	Leer stehend	(7,1)	-	-	6	(8,6)
14625470	Räckelwitz	Insgesamt	7,3	9	(2,2)	66	16,1
14625470	Räckelwitz	Von Eigentümer/-in bewohnt	7,1	-	-	53	15,7
14625470	Räckelwitz	Zu Wohnzwecken vermietet	-	3	(6,0)	8	(16,0)
14625470	Räckelwitz	Leer stehend	-	3	(15,0)	4	(20,0)
14625480	Radeberg, Stadt	Insgesamt	1,3	98	1,0	3.567	35,4
14625480	Radeberg, Stadt	Von Eigentümer/-in bewohnt	3,1	46	1,4	691	21,6
14625480	Radeberg, Stadt	Zu Wohnzwecken vermietet	0,4	24	0,4	2.777	43,6
14625480	Radeberg, Stadt	Leer stehend	(0,6)	25	5,2	100	20,8
14625490	Radibor	Insgesamt	9,8	57	4,2	377	28,1
14625490	Radibor	Von Eigentümer/-in bewohnt	11,8	41	4,1	290	29,2
14625490	Radibor	Zu Wohnzwecken vermietet	(3,2)	11	4,5	66	26,7
14625490	Radibor	Leer stehend	15,1	6	(6,5)	16	17,2
14625500	Ralbitz-Rosenthal	Insgesamt	13,5	21	3,2	81	12,5
14625500	Ralbitz-Rosenthal	Von Eigentümer/-in bewohnt	14,9	13	2,5	62	11,7
14625500	Ralbitz-Rosenthal	Zu Wohnzwecken vermietet	(8,1)	4	(5,4)	4	(5,4)
14625500	Ralbitz-Rosenthal	Leer stehend	(6,8)	3	(6,8)	10	22,7
14625510	Rammenau	Insgesamt	7,8	28	4,6	115	18,8
14625510	Rammenau	Von Eigentümer/-in bewohnt	9,5	23	5,0	87	18,8
14625510	Rammenau	Zu Wohnzwecken vermietet	-	3	(3,0)	19	18,8
14625510	Rammenau	Leer stehend	(8,1)	4	(10,8)	8	(21,6)
14625525	Schirgiswalde-Kirschau, Stadt	Insgesamt	4,8	143	4,7	297	9,7
14625525	Schirgiswalde-Kirschau, Stadt	Von Eigentümer/-in bewohnt	6,2	101	5,7	212	11,9
14625525	Schirgiswalde-Kirschau, Stadt	Zu Wohnzwecken vermietet	1,3	13	1,3	51	5,2
14625525	Schirgiswalde-Kirschau, Stadt	Leer stehend	7,4	26	8,7	31	10,4
14625530	Schmölln-Putzkau	Insgesamt	8,9	54	3,7	197	13,6
14625530	Schmölln-Putzkau	Von Eigentümer/-in bewohnt	10,1	42	4,2	136	13,5
14625530	Schmölln-Putzkau	Zu Wohnzwecken vermietet	4,9	10	3,3	36	11,7
14625530	Schmölln-Putzkau	Leer stehend	(5,2)	3	(2,6)	25	21,7
14625550	Schwepnitz	Insgesamt	13,2	9	(0,7)	339	26,9
14625550	Schwepnitz	Von Eigentümer/-in bewohnt	17,4	8	(1,1)	147	19,4
14625550	Schwepnitz	Zu Wohnzwecken vermietet	5,3	3	(0,8)	139	35,2
14625550	Schwepnitz	Leer stehend	(7,4)	3	(3,2)	48	50,5
14625560	Sohland a. d. Spree	Insgesamt	8,8	176	5,5	394	12,3
14625560	Sohland a. d. Spree	Von Eigentümer/-in bewohnt	11,5	106	5,1	286	13,9
14625560	Sohland a. d. Spree	Zu Wohnzwecken vermietet	3,4	28	3,4	56	6,8
14625560	Sohland a. d. Spree	Leer stehend	4,8	42	15,5	48	17,7
14625570	Spreetal	Insgesamt	9,2	74	8,2	127	14,1
14625570	Spreetal	Von Eigentümer/-in bewohnt	10,4	59	8,9	102	15,4
14625570	Spreetal	Zu Wohnzwecken vermietet	(3,6)	14	8,4	16	9,6
14625570	Spreetal	Leer stehend	(11,9)	5	(7,5)	7	(10,4)
14625580	Steina	Insgesamt	12,7	29	4,0	128	17,5
14625580	Steina	Von Eigentümer/-in bewohnt	13,2	14	2,4	115	19,4
14625580	Steina	Zu Wohnzwecken vermietet	(8,2)	6	(6,1)	7	(7,1)
14625580	Steina	Leer stehend	(28,1)	4	(12,5)	4	(12,5)
14625590	Steinigtwolmsdorf	Insgesamt	10,6	61	4,4	169	12,2
14625590	Steinigtwolmsdorf	Von Eigentümer/-in bewohnt	11,9	45	4,6	132	13,5
14625590	Steinigtwolmsdorf	Zu Wohnzwecken vermietet	9,2	8	(2,6)	23	7,5
14625590	Steinigtwolmsdorf	Leer stehend	(3,7)	9	(11,1)	10	12,3
14625600	Wachau	Insgesamt	8,4	44	2,2	242	12,2
14625600	Wachau	Von Eigentümer/-in bewohnt	9,5	17	1,3	188	14,9
14625600	Wachau	Zu Wohnzwecken vermietet	6,2	18	3,0	38	6,4
14625600	Wachau	Leer stehend	12,9	9	(7,8)	9	(7,8)
14625610	Weißenberg, Stadt	Insgesamt	9,2	105	7,5	230	16,3
14625610	Weißenberg, Stadt	Von Eigentümer/-in bewohnt	10,6	78	8,0	158	16,2
14625610	Weißenberg, Stadt	Zu Wohnzwecken vermietet	3,9	9	(3,2)	48	17,2
14625610	Weißenberg, Stadt	Leer stehend	(5,5)	17	11,6	22	15,1
14625630	Wilthen, Stadt	Insgesamt	2,3	40	1,4	1.140	38,8
14625630	Wilthen, Stadt	Von Eigentümer/-in bewohnt	5,7	30	3,0	163	16,5
14625630	Wilthen, Stadt	Zu Wohnzwecken vermietet	0,7	3	(0,2)	738	48,2
14625630	Wilthen, Stadt	Leer stehend	(1,0)	8	(1,9)	238	57,8
14625640	Wittichenau, Stadt	Insgesamt	6,9	48	1,9	278	10,9
14625640	Wittichenau, Stadt	Von Eigentümer/-in bewohnt	9,1	37	2,2	208	12,6
14625640	Wittichenau, Stadt	Zu Wohnzwecken vermietet	2,0	6	(0,8)	41	5,4
14625640	Wittichenau, Stadt	Leer stehend	8,8	8	(7,1)	22	19,5
14626	Görlitz	Insgesamt	4,8	5.052	3,5	41.831	29,2
14626	Görlitz	Von Eigentümer/-in bewohnt	9,6	2.776	5,1	7.896	14,4
14626	Görlitz	Zu Wohnzwecken vermietet	1,5	887	1,3	26.990	38,2
14626	Görlitz	Leer stehend	2,7	1.322	7,8	6.869	40,4
14626010	Bad Muskau, Stadt	Insgesamt	5,8	50	2,5	124	6,3
14626010	Bad Muskau, Stadt	Von Eigentümer/-in bewohnt	10,6	28	3,5	76	9,5
14626010	Bad Muskau, Stadt	Zu Wohnzwecken vermietet	2,4	14	1,4	35	3,6
14626010	Bad Muskau, Stadt	Leer stehend	(3,4)	4	(2,3)	13	7,3
14626020	Beiersdorf	Insgesamt	11,0	51	9,3	81	14,8
14626020	Beiersdorf	Von Eigentümer/-in bewohnt	13,2	39	10,5	58	15,7
14626020	Beiersdorf	Zu Wohnzwecken vermietet	9,6	8	(5,9)	15	11,0
14626020	Beiersdorf	Leer stehend	(9,4)	-	-	8	(25,0)

AGS	Kreisfreie Stadt Landkreis Gemeinde Land	Art der Wohnungsnutzung	Insgesamt absolut	Insgesamt in %	Gas absolut	Gas in %	Heizöl absolut	Heizöl in %	Holz, Holzpellets absolut
14626030	Bernstadt a. d. Eigen, Stadt	Insgesamt	1.656	100	580	35,0	472	28,5	170
14626030	Bernstadt a. d. Eigen, Stadt	Von Eigentümer/-in bewohnt	1.077	100	269	25,0	378	35,1	129
14626030	Bernstadt a. d. Eigen, Stadt	Zu Wohnzwecken vermietet	433	100	274	63,3	53	12,2	33
14626030	Bernstadt a. d. Eigen, Stadt	Leer stehend	139	100	30	21,6	37	26,6	8
14626050	Bertsdorf-Hörnitz	Insgesamt	1.001	100	629	62,8	139	13,9	56
14626050	Bertsdorf-Hörnitz	Von Eigentümer/-in bewohnt	772	100	489	63,3	108	14,0	43
14626050	Bertsdorf-Hörnitz	Zu Wohnzwecken vermietet	140	100	94	67,1	21	15,0	5
14626050	Bertsdorf-Hörnitz	Leer stehend	65	100	30	46,2	6	(9,2)	3
14626060	Boxberg/O.L.	Insgesamt	2.200	100	794	36,1	623	28,3	294
14626060	Boxberg/O.L.	Von Eigentümer/-in bewohnt	1.390	100	370	26,6	488	35,1	247
14626060	Boxberg/O.L.	Zu Wohnzwecken vermietet	561	100	319	56,9	78	13,9	22
14626060	Boxberg/O.L.	Leer stehend	228	100	100	43,9	52	22,8	15
14626070	Dürrhennersdorf	Insgesamt	482	100	45	9,3	222	46,1	73
14626070	Dürrhennersdorf	Von Eigentümer/-in bewohnt	295	100	28	9,5	131	44,4	56
14626070	Dürrhennersdorf	Zu Wohnzwecken vermietet	133	100	19	14,3	65	48,9	13
14626070	Dürrhennersdorf	Leer stehend	53	100	3	(5,7)	25	47,2	4
14626085	Ebersbach-Neugersdorf, Stadt	Insgesamt	7.219	100	3.625	50,2	261	3,6	188
14626085	Ebersbach-Neugersdorf, Stadt	Von Eigentümer/-in bewohnt	2.773	100	1.944	70,1	202	7,3	127
14626085	Ebersbach-Neugersdorf, Stadt	Zu Wohnzwecken vermietet	3.299	100	1.247	37,8	36	1,1	30
14626085	Ebersbach-Neugersdorf, Stadt	Leer stehend	1.101	100	405	36,8	17	1,5	23
14626100	Gablenz	Insgesamt	737	100	289	39,2	298	40,4	62
14626100	Gablenz	Von Eigentümer/-in bewohnt	576	100	194	33,7	252	43,8	50
14626100	Gablenz	Zu Wohnzwecken vermietet	124	100	80	64,5	26	21,0	9
14626100	Gablenz	Leer stehend	36	100	10	27,8	15	41,7	3
14626110	Görlitz, Stadt	Insgesamt	35.143	100	21.149	60,2	897	2,6	284
14626110	Görlitz, Stadt	Von Eigentümer/-in bewohnt	5.049	100	3.612	71,5	588	11,6	138
14626110	Görlitz, Stadt	Zu Wohnzwecken vermietet	25.445	100	15.350	60,3	220	0,9	90
14626110	Görlitz, Stadt	Leer stehend	4.568	100	2.119	46,4	84	1,8	48
14626120	Groß Düben	Insgesamt	488	100	296	60,7	60	12,3	65
14626120	Groß Düben	Von Eigentümer/-in bewohnt	383	100	236	61,6	51	13,3	56
14626120	Groß Düben	Zu Wohnzwecken vermietet	68	100	42	61,8	7	(10,3)	5
14626120	Groß Düben	Leer stehend	32	100	14	43,8	4	(12,5)	5
14626140	Großschönau	Insgesamt	2.942	100	1.678	57,0	154	5,2	122
14626140	Großschönau	Von Eigentümer/-in bewohnt	1.450	100	1.035	71,4	117	8,1	89
14626140	Großschönau	Zu Wohnzwecken vermietet	1.148	100	464	40,4	19	1,7	22
14626140	Großschönau	Leer stehend	316	100	160	50,6	15	4,7	9
14626150	Großschweidnitz	Insgesamt	568	100	250	44,0	197	34,7	29
14626150	Großschweidnitz	Von Eigentümer/-in bewohnt	349	100	136	39,0	135	38,7	23
14626150	Großschweidnitz	Zu Wohnzwecken vermietet	179	100	106	59,2	49	27,4	4
14626150	Großschweidnitz	Leer stehend	38	100	14	36,8	9	(23,7)	3
14626160	Hähnichen	Insgesamt	562	100	143	25,4	185	32,9	134
14626160	Hähnichen	Von Eigentümer/-in bewohnt	453	100	99	21,9	152	33,6	111
14626160	Hähnichen	Zu Wohnzwecken vermietet	61	100	29	47,5	19	31,1	8
14626160	Hähnichen	Leer stehend	32	100	13	40,6	9	(28,1)	8
14626170	Hainewalde	Insgesamt	760	100	151	19,9	365	48,0	98
14626170	Hainewalde	Von Eigentümer/-in bewohnt	543	100	110	20,3	255	47,0	69
14626170	Hainewalde	Zu Wohnzwecken vermietet	168	100	27	16,1	93	55,4	23
14626170	Hainewalde	Leer stehend	38	100	10	26,3	10	26,3	3
14626180	Herrnhut, Stadt	Insgesamt	2.760	100	1.242	45,0	554	20,1	331
14626180	Herrnhut, Stadt	Von Eigentümer/-in bewohnt	1.649	100	547	33,2	404	24,5	248
14626180	Herrnhut, Stadt	Zu Wohnzwecken vermietet	862	100	586	68,0	107	12,4	56
14626180	Herrnhut, Stadt	Leer stehend	228	100	106	46,5	38	16,7	17
14626190	Hohendubrau	Insgesamt	885	100	143	16,2	402	45,4	139
14626190	Hohendubrau	Von Eigentümer/-in bewohnt	665	100	78	11,7	293	44,1	126
14626190	Hohendubrau	Zu Wohnzwecken vermietet	162	100	40	24,7	94	58,0	5
14626190	Hohendubrau	Leer stehend	51	100	19	37,3	14	27,5	7
14626200	Horka	Insgesamt	798	100	270	33,8	247	31,0	111
14626200	Horka	Von Eigentümer/-in bewohnt	620	100	196	31,6	204	32,9	96
14626200	Horka	Zu Wohnzwecken vermietet	110	100	60	54,5	22	20,0	16
14626200	Horka	Leer stehend	54	100	17	31,5	20	37,0	3
14626210	Jonsdorf, Kurort	Insgesamt	723	100	531	73,4	71	9,8	35
14626210	Jonsdorf, Kurort	Von Eigentümer/-in bewohnt	494	100	366	74,1	48	9,7	32
14626210	Jonsdorf, Kurort	Zu Wohnzwecken vermietet	171	100	117	68,4	20	11,7	-
14626210	Jonsdorf, Kurort	Leer stehend	36	100	29	82,9	3	(8,3)	3
14626230	Kodersdorf	Insgesamt	1.122	100	388	34,6	422	37,6	104
14626230	Kodersdorf	Von Eigentümer/-in bewohnt	699	100	194	27,8	284	40,6	80
14626230	Kodersdorf	Zu Wohnzwecken vermietet	325	100	140	43,1	120	36,9	12
14626230	Kodersdorf	Leer stehend	90	100	54	60,0	15	16,7	7
14626240	Königshain	Insgesamt	527	100	216	41,0	144	27,3	59
14626240	Königshain	Von Eigentümer/-in bewohnt	375	100	151	40,3	98	26,1	44
14626240	Königshain	Zu Wohnzwecken vermietet	121	100	60	49,6	37	30,6	9
14626240	Königshain	Leer stehend	31	100	7	(22,6)	10	32,3	7
14626245	Kottmar	Insgesamt	3.662	100	1.962	53,6	580	15,8	253
14626245	Kottmar	Von Eigentümer/-in bewohnt	2.481	100	1.243	50,1	410	16,5	215
14626245	Kottmar	Zu Wohnzwecken vermietet	778	100	522	67,1	106	13,6	25
14626245	Kottmar	Leer stehend	368	100	179	48,6	58	15,8	14
14626250	Krauschwitz i.d. O.L.	Insgesamt	1.633	100	686	42,0	470	28,8	248
14626250	Krauschwitz i.d. O.L.	Von Eigentümer/-in bewohnt	1.076	100	361	33,6	362	33,6	193
14626250	Krauschwitz i.d. O.L.	Zu Wohnzwecken vermietet	410	100	258	62,9	78	19,0	31
14626250	Krauschwitz i.d. O.L.	Leer stehend	135	100	63	46,7	30	22,2	20
14626260	Kreba-Neudorf	Insgesamt	446	100	139	31,2	137	30,7	74
14626260	Kreba-Neudorf	Von Eigentümer/-in bewohnt	335	100	95	28,4	105	31,3	60
14626260	Kreba-Neudorf	Zu Wohnzwecken vermietet	79	100	35	44,3	31	39,2	5
14626260	Kreba-Neudorf	Leer stehend	28	100	10	(35,7)	3	(10,7)	8
14626270	Lawalde	Insgesamt	804	100	117	14,6	404	50,2	93
14626270	Lawalde	Von Eigentümer/-in bewohnt	642	100	95	14,8	306	47,7	82
14626270	Lawalde	Zu Wohnzwecken vermietet	127	100	14	11,0	82	64,6	8
14626270	Lawalde	Leer stehend	30	100	3	(10,0)	13	43,3	3
14626280	Leutersdorf	Insgesamt	1.789	100	1.276	71,3	153	8,6	81
14626280	Leutersdorf	Von Eigentümer/-in bewohnt	1.146	100	786	68,6	111	9,7	63
14626280	Leutersdorf	Zu Wohnzwecken vermietet	499	100	396	79,4	28	5,6	12
14626280	Leutersdorf	Leer stehend	123	100	85	69,1	5	(4,1)	8
14626290	Löbau, Stadt	Insgesamt	8.735	100	4.207	48,2	892	10,2	267
14626290	Löbau, Stadt	Von Eigentümer/-in bewohnt	2.446	100	1.140	46,6	689	28,2	202
14626290	Löbau, Stadt	Zu Wohnzwecken vermietet	5.108	100	2.666	52,2	144	2,8	39
14626290	Löbau, Stadt	Leer stehend	1.146	100	385	33,6	56	4,9	14
14626300	Markersdorf	Insgesamt	1.784	100	500	28,0	726	40,7	190
14626300	Markersdorf	Von Eigentümer/-in bewohnt	1.309	100	327	25,0	542	41,4	159
14626300	Markersdorf	Zu Wohnzwecken vermietet	375	100	147	39,2	164	43,7	20
14626300	Markersdorf	Leer stehend	92	100	26	28,3	20	21,7	7

AGS	Kreisfreie Stadt Landkreis Gemeinde Land	Art der Wohnungsnutzung	Holz, Holzpellets in %	Kohle absolut	Kohle in %	Sonstige absolut	Sonstige in %
14626030	Bernstadt a. d. Eigen, Stadt	Insgesamt	10,3	120	7,2	314	19,0
14626030	Bernstadt a. d. Eigen, Stadt	Von Eigentümer/-in bewohnt	12,0	83	7,7	222	20,6
14626030	Bernstadt a. d. Eigen, Stadt	Zu Wohnzwecken vermietet	7,6	19	4,4	45	10,4
14626030	Bernstadt a. d. Eigen, Stadt	Leer stehend	(5,8)	16	11,5	52	37,4
14626050	Bertsdorf-Hörnitz	Insgesamt	5,6	79	7,9	95	9,5
14626050	Bertsdorf-Hörnitz	Von Eigentümer/-in bewohnt	5,6	55	7,1	71	9,2
14626050	Bertsdorf-Hörnitz	Zu Wohnzwecken vermietet	(3,6)	7	(5,0)	16	11,4
14626050	Bertsdorf-Hörnitz	Leer stehend	(4,6)	18	27,7	9	(13,8)
14626060	Boxberg/O.L.	Insgesamt	13,4	71	3,2	417	19,0
14626060	Boxberg/O.L.	Von Eigentümer/-in bewohnt	17,8	55	4,0	229	16,5
14626060	Boxberg/O.L.	Zu Wohnzwecken vermietet	3,9	10	1,8	131	23,4
14626060	Boxberg/O.L.	Leer stehend	6,6	10	4,4	52	22,8
14626070	Dürrhennersdorf	Insgesamt	15,1	36	7,5	107	22,2
14626070	Dürrhennersdorf	Von Eigentümer/-in bewohnt	19,0	33	11,2	52	17,6
14626070	Dürrhennersdorf	Zu Wohnzwecken vermietet	9,8	3	(2,3)	34	25,6
14626070	Dürrhennersdorf	Leer stehend	(7,5)	5	(9,4)	23	43,4
14626085	Ebersbach-Neugersdorf, Stadt	Insgesamt	2,6	389	5,4	2.762	38,3
14626085	Ebersbach-Neugersdorf, Stadt	Von Eigentümer/-in bewohnt	4,6	186	6,7	310	11,2
14626085	Ebersbach-Neugersdorf, Stadt	Zu Wohnzwecken vermietet	0,9	58	1,8	1.923	58,3
14626085	Ebersbach-Neugersdorf, Stadt	Leer stehend	2,1	132	12,0	523	47,5
14626100	Gablenz	Insgesamt	8,4	17	2,3	78	10,6
14626100	Gablenz	Von Eigentümer/-in bewohnt	8,7	16	2,8	66	11,5
14626100	Gablenz	Zu Wohnzwecken vermietet	(7,3)	3	(2,4)	8	(6,5)
14626100	Gablenz	Leer stehend	(8,3)	-	-	10	27,8
14626110	Görlitz, Stadt	Insgesamt	0,8	305	0,9	12.515	35,6
14626110	Görlitz, Stadt	Von Eigentümer/-in bewohnt	2,7	57	1,1	652	12,9
14626110	Görlitz, Stadt	Zu Wohnzwecken vermietet	0,4	71	0,3	9.716	38,2
14626110	Görlitz, Stadt	Leer stehend	1,1	174	3,8	2.140	46,8
14626120	Groß Düben	Insgesamt	13,3	27	5,5	40	8,2
14626120	Groß Düben	Von Eigentümer/-in bewohnt	14,6	22	5,7	22	5,7
14626120	Groß Düben	Zu Wohnzwecken vermietet	(7,4)	4	(5,9)	7	(10,3)
14626120	Groß Düben	Leer stehend	(15,6)	-	-	12	37,5
14626140	Großschönau	Insgesamt	4,1	133	4,5	856	29,1
14626140	Großschönau	Von Eigentümer/-in bewohnt	6,1	82	5,7	130	9,0
14626140	Großschönau	Zu Wohnzwecken vermietet	1,9	17	1,5	625	54,4
14626140	Großschönau	Leer stehend	(2,8)	32	10,1	100	31,6
14626150	Großschweidnitz	Insgesamt	5,1	18	3,2	77	13,6
14626150	Großschweidnitz	Von Eigentümer/-in bewohnt	6,6	5	(1,4)	52	14,9
14626150	Großschweidnitz	Zu Wohnzwecken vermietet	(2,2)	-	-	19	10,6
14626150	Großschweidnitz	Leer stehend	(7,9)	8	(21,1)	7	(18,4)
14626160	Hähnichen	Insgesamt	23,8	28	5,0	73	13,0
14626160	Hähnichen	Von Eigentümer/-in bewohnt	24,5	20	4,4	67	14,8
14626160	Hähnichen	Zu Wohnzwecken vermietet	(13,1)	4	(6,6)	3	(4,9)
14626160	Hähnichen	Leer stehend	(25,0)	3	(9,4)	6	(18,8)
14626170	Hainewalde	Insgesamt	12,9	58	7,6	88	11,6
14626170	Hainewalde	Von Eigentümer/-in bewohnt	12,7	38	7,0	68	12,5
14626170	Hainewalde	Zu Wohnzwecken vermietet	13,7	15	8,9	14	8,3
14626170	Hainewalde	Leer stehend	(7,9)	4	(10,5)	6	(15,8)
14626180	Herrnhut, Stadt	Insgesamt	12,0	167	6,1	461	16,7
14626180	Herrnhut, Stadt	Von Eigentümer/-in bewohnt	15,0	114	6,9	335	20,3
14626180	Herrnhut, Stadt	Zu Wohnzwecken vermietet	6,5	24	2,8	85	9,9
14626180	Herrnhut, Stadt	Leer stehend	7,5	25	11,0	41	18,0
14626190	Hohendubrau	Insgesamt	15,7	45	5,1	158	17,9
14626190	Hohendubrau	Von Eigentümer/-in bewohnt	18,9	34	5,1	130	19,5
14626190	Hohendubrau	Zu Wohnzwecken vermietet	(3,1)	7	(4,3)	21	13,0
14626190	Hohendubrau	Leer stehend	(13,7)	3	(5,9)	12	23,5
14626200	Horka	Insgesamt	13,9	43	5,4	124	15,5
14626200	Horka	Von Eigentümer/-in bewohnt	15,5	29	4,7	96	15,5
14626200	Horka	Zu Wohnzwecken vermietet	14,5	5	(4,5)	14	12,7
14626200	Horka	Leer stehend	(5,6)	6	(11,1)	15	27,8
14626210	Jonsdorf, Kurort	Insgesamt	4,8	20	2,8	68	9,4
14626210	Jonsdorf, Kurort	Von Eigentümer/-in bewohnt	6,5	16	3,2	33	6,7
14626210	Jonsdorf, Kurort	Zu Wohnzwecken vermietet	-	5	(2,9)	32	18,7
14626210	Jonsdorf, Kurort	Leer stehend	(8,3)	-	-	4	(11,1)
14626230	Kodersdorf	Insgesamt	9,3	39	3,5	165	14,7
14626230	Kodersdorf	Von Eigentümer/-in bewohnt	11,4	28	4,0	118	16,9
14626230	Kodersdorf	Zu Wohnzwecken vermietet	3,7	5	(1,5)	43	13,2
14626230	Kodersdorf	Leer stehend	(7,8)	4	(4,4)	10	11,1
14626240	Königshain	Insgesamt	11,2	14	2,7	93	17,6
14626240	Königshain	Von Eigentümer/-in bewohnt	11,7	7	(1,9)	73	19,5
14626240	Königshain	Zu Wohnzwecken vermietet	(7,4)	4	(3,3)	17	14,0
14626240	Königshain	Leer stehend	(22,6)	3	(9,7)	3	(9,7)
14626245	Kottmar	Insgesamt	6,9	296	8,1	571	15,6
14626245	Kottmar	Von Eigentümer/-in bewohnt	8,7	226	9,1	388	15,6
14626245	Kottmar	Zu Wohnzwecken vermietet	3,2	32	4,1	90	11,6
14626245	Kottmar	Leer stehend	3,8	38	10,3	78	21,2
14626250	Krauschwitz i.d. O.L.	Insgesamt	15,2	67	4,1	158	9,7
14626250	Krauschwitz i.d. O.L.	Von Eigentümer/-in bewohnt	17,9	51	4,7	110	10,2
14626250	Krauschwitz i.d. O.L.	Zu Wohnzwecken vermietet	7,6	6	(1,5)	38	9,3
14626250	Krauschwitz i.d. O.L.	Leer stehend	14,8	11	8,1	10	7,4
14626260	Kreba-Neudorf	Insgesamt	16,6	13	2,9	77	17,3
14626260	Kreba-Neudorf	Von Eigentümer/-in bewohnt	17,9	13	3,9	61	18,2
14626260	Kreba-Neudorf	Zu Wohnzwecken vermietet	(6,3)	3	(3,8)	11	13,9
14626260	Kreba-Neudorf	Leer stehend	(28,6)	-	-	5	(17,9)
14626270	Lawalde	Insgesamt	11,6	71	8,8	118	14,7
14626270	Lawalde	Von Eigentümer/-in bewohnt	12,8	58	9,0	97	15,1
14626270	Lawalde	Zu Wohnzwecken vermietet	(6,3)	10	7,9	14	11,0
14626270	Lawalde	Leer stehend	(10,0)	5	(16,7)	7	(23,3)
14626280	Leutersdorf	Insgesamt	4,5	104	5,8	174	9,7
14626280	Leutersdorf	Von Eigentümer/-in bewohnt	5,5	84	7,3	101	8,8
14626280	Leutersdorf	Zu Wohnzwecken vermietet	2,4	8	(1,6)	50	10,0
14626280	Leutersdorf	Leer stehend	(6,5)	8	(6,5)	18	14,6
14626290	Löbau, Stadt	Insgesamt	3,1	205	2,3	3.171	36,3
14626290	Löbau, Stadt	Von Eigentümer/-in bewohnt	8,3	120	4,9	296	12,1
14626290	Löbau, Stadt	Zu Wohnzwecken vermietet	0,8	29	0,6	2.226	43,6
14626290	Löbau, Stadt	Leer stehend	1,2	43	3,8	647	56,5
14626300	Markersdorf	Insgesamt	10,7	67	3,8	301	16,9
14626300	Markersdorf	Von Eigentümer/-in bewohnt	12,1	44	3,4	237	18,1
14626300	Markersdorf	Zu Wohnzwecken vermietet	5,3	11	2,9	34	9,1
14626300	Markersdorf	Leer stehend	(7,6)	8	(8,7)	31	33,7

AGS	Kreisfreie Stadt Landkreis Gemeinde Land	Art der Wohnungsnutzung	Insgesamt absolut	Insgesamt in %	Gas absolut	Gas in %	Heizöl absolut	Heizöl in %	Holz, Holzpellets absolut
14626310	Mittelherwigsdorf	Insgesamt	1.716	100	718	41,8	529	30,8	147
14626310	Mittelherwigsdorf	Von Eigentümer/-in bewohnt	1.211	100	438	36,2	402	33,2	114
14626310	Mittelherwigsdorf	Zu Wohnzwecken vermietet	361	100	217	60,1	87	24,1	22
14626310	Mittelherwigsdorf	Leer stehend	114	100	50	43,9	32	28,1	3
14626320	Mücka	Insgesamt	484	100	97	20,0	219	45,2	41
14626320	Mücka	Von Eigentümer/-in bewohnt	353	100	74	21,0	158	44,8	35
14626320	Mücka	Zu Wohnzwecken vermietet	68	100	12	17,6	46	67,6	-
14626320	Mücka	Leer stehend	31	100	6	(19,4)	15	48,4	-
14626330	Neißeau	Insgesamt	793	100	238	30,0	292	36,8	105
14626330	Neißeau	Von Eigentümer/-in bewohnt	584	100	178	30,5	250	42,8	81
14626330	Neißeau	Zu Wohnzwecken vermietet	156	100	51	32,7	37	23,7	13
14626330	Neißeau	Leer stehend	47	100	11	23,4	11	23,4	11
14626350	Neusalza-Spremberg, Stadt	Insgesamt	1.615	100	896	55,5	246	15,2	146
14626350	Neusalza-Spremberg, Stadt	Von Eigentümer/-in bewohnt	1.023	100	498	48,7	197	19,3	104
14626350	Neusalza-Spremberg, Stadt	Zu Wohnzwecken vermietet	439	100	328	74,7	26	5,9	23
14626350	Neusalza-Spremberg, Stadt	Leer stehend	126	100	62	49,2	14	11,1	15
14626370	Niesky, Stadt	Insgesamt	5.061	100	2.224	43,9	374	7,4	164
14626370	Niesky, Stadt	Von Eigentümer/-in bewohnt	2.254	100	1.362	60,4	314	13,9	137
14626370	Niesky, Stadt	Zu Wohnzwecken vermietet	2.390	100	671	28,1	43	1,8	17
14626370	Niesky, Stadt	Leer stehend	406	100	182	44,8	19	4,7	4
14626390	Oderwitz	Insgesamt	2.490	100	1.714	68,8	236	9,5	147
14626390	Oderwitz	Von Eigentümer/-in bewohnt	1.522	100	943	62,0	193	12,7	112
14626390	Oderwitz	Zu Wohnzwecken vermietet	739	100	618	83,6	33	4,5	27
14626390	Oderwitz	Leer stehend	209	100	138	66,0	11	5,3	7
14626400	Olbersdorf	Insgesamt	2.870	100	1.103	38,4	95	3,3	79
14626400	Olbersdorf	Von Eigentümer/-in bewohnt	898	100	652	72,6	66	7,3	35
14626400	Olbersdorf	Zu Wohnzwecken vermietet	1.514	100	364	24,0	23	1,5	39
14626400	Olbersdorf	Leer stehend	442	100	72	16,3	4	(0,9)	4
14626410	Oppach	Insgesamt	1.228	100	765	62,3	178	14,5	98
14626410	Oppach	Von Eigentümer/-in bewohnt	663	100	322	48,6	146	22,0	66
14626410	Oppach	Zu Wohnzwecken vermietet	427	100	376	88,1	19	4,4	10
14626410	Oppach	Leer stehend	123	100	68	55,3	12	9,8	11
14626420	Ostritz, Stadt	Insgesamt	1.244	100	87	7,0	264	21,2	51
14626420	Ostritz, Stadt	Von Eigentümer/-in bewohnt	631	100	59	9,4	189	30,0	47
14626420	Ostritz, Stadt	Zu Wohnzwecken vermietet	395	100	15	3,8	54	13,7	7
14626420	Ostritz, Stadt	Leer stehend	215	100	8	(3,7)	24	11,2	-
14626430	Oybin	Insgesamt	748	100	465	62,2	139	18,6	65
14626430	Oybin	Von Eigentümer/-in bewohnt	462	100	268	58,0	97	21,0	43
14626430	Oybin	Zu Wohnzwecken vermietet	167	100	126	75,4	25	15,0	13
14626430	Oybin	Leer stehend	95	100	56	58,9	15	15,8	6
14626440	Quitzdorf am See	Insgesamt	606	100	147	24,3	231	38,1	61
14626440	Quitzdorf am See	Von Eigentümer/-in bewohnt	444	100	103	23,2	170	38,3	57
14626440	Quitzdorf am See	Zu Wohnzwecken vermietet	104	100	32	30,8	35	33,7	3
14626440	Quitzdorf am See	Leer stehend	55	100	12	21,8	25	45,5	-
14626450	Reichenbach/O.L., Stadt	Insgesamt	2.505	100	868	34,7	745	29,7	241
14626450	Reichenbach/O.L., Stadt	Von Eigentümer/-in bewohnt	1.283	100	288	22,4	538	41,9	196
14626450	Reichenbach/O.L., Stadt	Zu Wohnzwecken vermietet	981	100	493	50,3	148	15,1	29
14626450	Reichenbach/O.L., Stadt	Leer stehend	227	100	89	39,2	47	20,7	12
14626460	Rietschen	Insgesamt	1.300	100	562	43,2	285	21,9	148
14626460	Rietschen	Von Eigentümer/-in bewohnt	785	100	276	35,2	218	27,8	122
14626460	Rietschen	Zu Wohnzwecken vermietet	405	100	253	62,5	37	9,1	16
14626460	Rietschen	Leer stehend	103	100	28	27,2	27	26,2	8
14626470	Rosenbach	Insgesamt	710	100	126	17,7	235	33,1	129
14626470	Rosenbach	Von Eigentümer/-in bewohnt	504	100	95	18,8	187	37,1	97
14626470	Rosenbach	Zu Wohnzwecken vermietet	170	100	28	16,5	44	25,9	29
14626470	Rosenbach	Leer stehend	30	100	3	(10,0)	8	(26,7)	3
14626480	Rothenburg/O.L., Stadt	Insgesamt	2.255	100	817	36,2	565	25,1	172
14626480	Rothenburg/O.L., Stadt	Von Eigentümer/-in bewohnt	1.231	100	404	32,8	423	34,4	143
14626480	Rothenburg/O.L., Stadt	Zu Wohnzwecken vermietet	788	100	333	42,3	101	12,8	14
14626480	Rothenburg/O.L., Stadt	Leer stehend	215	100	64	29,8	43	20,0	12
14626490	Schleife	Insgesamt	1.305	100	817	62,6	196	15,0	75
14626490	Schleife	Von Eigentümer/-in bewohnt	828	100	485	58,6	157	19,0	58
14626490	Schleife	Zu Wohnzwecken vermietet	367	100	281	76,6	29	7,9	9
14626490	Schleife	Leer stehend	94	100	45	47,9	5	(5,3)	8
14626500	Schönau-Berzdorf a. d. Eigen	Insgesamt	737	100	361	49,0	165	22,4	93
14626500	Schönau-Berzdorf a. d. Eigen	Von Eigentümer/-in bewohnt	425	100	163	38,4	111	26,1	61
14626500	Schönau-Berzdorf a. d. Eigen	Zu Wohnzwecken vermietet	269	100	177	65,8	54	20,1	18
14626500	Schönau-Berzdorf a. d. Eigen	Leer stehend	44	100	21	47,7	3	(6,8)	8
14626510	Schönbach	Insgesamt	515	100	61	11,8	226	43,9	81
14626510	Schönbach	Von Eigentümer/-in bewohnt	400	100	49	12,3	173	43,3	70
14626510	Schönbach	Zu Wohnzwecken vermietet	72	100	11	15,3	24	33,3	8
14626510	Schönbach	Leer stehend	40	100	3	(7,5)	23	57,5	-
14626520	Schöpstal	Insgesamt	1.089	100	416	38,2	317	29,1	130
14626520	Schöpstal	Von Eigentümer/-in bewohnt	794	100	298	37,5	239	30,1	94
14626520	Schöpstal	Zu Wohnzwecken vermietet	241	100	101	41,9	63	26,1	31
14626520	Schöpstal	Leer stehend	44	100	15	34,1	14	31,8	-
14626530	Seifhennersdorf, Stadt	Insgesamt	2.130	100	1.478	69,4	199	9,3	154
14626530	Seifhennersdorf, Stadt	Von Eigentümer/-in bewohnt	1.025	100	611	59,6	144	14,0	100
14626530	Seifhennersdorf, Stadt	Zu Wohnzwecken vermietet	812	100	647	79,7	44	5,4	44
14626530	Seifhennersdorf, Stadt	Leer stehend	261	100	195	74,7	6	(2,3)	5
14626560	Trebendorf	Insgesamt	364	100	181	49,7	102	28,0	23
14626560	Trebendorf	Von Eigentümer/-in bewohnt	287	100	158	55,1	64	22,3	22
14626560	Trebendorf	Zu Wohnzwecken vermietet	39	100	15	38,5	14	35,9	4
14626560	Trebendorf	Leer stehend	36	100	3	(8,3)	26	72,2	-
14626570	Vierkirchen	Insgesamt	773	100	142	18,4	353	45,7	122
14626570	Vierkirchen	Von Eigentümer/-in bewohnt	575	100	112	19,5	263	45,7	99
14626570	Vierkirchen	Zu Wohnzwecken vermietet	139	100	21	15,1	67	48,2	17
14626570	Vierkirchen	Leer stehend	54	100	12	22,2	20	37,0	8
14626580	Waldhufen	Insgesamt	1.146	100	179	15,6	523	45,6	172
14626580	Waldhufen	Von Eigentümer/-in bewohnt	815	100	118	14,5	372	45,6	143
14626580	Waldhufen	Zu Wohnzwecken vermietet	220	100	45	20,5	115	52,3	18
14626580	Waldhufen	Leer stehend	101	100	11	10,9	39	38,6	7
14626590	Weißkeißel	Insgesamt	600	100	322	53,7	116	19,3	91
14626590	Weißkeißel	Von Eigentümer/-in bewohnt	444	100	232	52,3	94	21,2	66
14626590	Weißkeißel	Zu Wohnzwecken vermietet	96	100	70	72,9	11	11,5	13
14626590	Weißkeißel	Leer stehend	45	100	17	37,8	6	(13,3)	14
14626600	Weißwasser/O.L., Stadt	Insgesamt	10.123	100	3.662	36,2	366	3,6	101
14626600	Weißwasser/O.L., Stadt	Von Eigentümer/-in bewohnt	1.727	100	1.139	66,0	247	14,3	71
14626600	Weißwasser/O.L., Stadt	Zu Wohnzwecken vermietet	6.799	100	2.069	30,4	79	1,2	19
14626600	Weißwasser/O.L., Stadt	Leer stehend	1.562	100	433	27,7	32	2,0	8

AGS	Kreisfreie Stadt Landkreis Gemeinde Land	Art der Wohnungsnutzung	Holz, Holzpellets in %	Kohle absolut	Kohle in %	Sonstige absolut	Sonstige in %
14626310	Mittelherwigsdorf	Insgesamt	8,6	90	5,2	235	13,7
14626310	Mittelherwigsdorf	Von Eigentümer/-in bewohnt	9,4	65	5,4	193	15,9
14626310	Mittelherwigsdorf	Zu Wohnzwecken vermietet	6,1	13	3,6	21	5,8
14626310	Mittelherwigsdorf	Leer stehend	(2,6)	11	9,6	21	18,4
14626320	Mücka	Insgesamt	8,5	26	5,4	99	20,5
14626320	Mücka	Von Eigentümer/-in bewohnt	9,9	21	5,9	66	18,7
14626320	Mücka	Zu Wohnzwecken vermietet	-	3	(4,4)	12	17,6
14626320	Mücka	Leer stehend	-	-	-	6	(19,4)
14626330	Neißeau	Insgesamt	13,2	32	4,0	124	15,6
14626330	Neißeau	Von Eigentümer/-in bewohnt	13,9	19	3,3	62	10,6
14626330	Neißeau	Zu Wohnzwecken vermietet	8,3	3	(1,9)	51	32,7
14626330	Neißeau	Leer stehend	23,4	6	(12,8)	9	(19,1)
14626350	Neusalza-Spremberg, Stadt	Insgesamt	9,0	145	9,0	181	11,2
14626350	Neusalza-Spremberg, Stadt	Von Eigentümer/-in bewohnt	10,2	93	9,1	131	12,8
14626350	Neusalza-Spremberg, Stadt	Zu Wohnzwecken vermietet	5,2	35	8,0	30	6,8
14626350	Neusalza-Spremberg, Stadt	Leer stehend	11,9	16	12,7	20	15,9
14626370	Niesky, Stadt	Insgesamt	3,2	114	2,3	2.189	43,3
14626370	Niesky, Stadt	Von Eigentümer/-in bewohnt	6,1	57	2,5	381	16,9
14626370	Niesky, Stadt	Zu Wohnzwecken vermietet	0,7	29	1,2	1.637	68,5
14626370	Niesky, Stadt	Leer stehend	(1,0)	25	6,2	172	42,4
14626390	Oderwitz	Insgesamt	5,9	153	6,1	237	9,5
14626390	Oderwitz	Von Eigentümer/-in bewohnt	7,4	112	7,4	162	10,6
14626390	Oderwitz	Zu Wohnzwecken vermietet	3,7	23	3,1	40	5,4
14626390	Oderwitz	Leer stehend	(3,3)	15	7,2	36	17,2
14626400	Olbersdorf	Insgesamt	2,8	46	1,6	1.553	54,1
14626400	Olbersdorf	Von Eigentümer/-in bewohnt	3,9	21	2,3	125	13,9
14626400	Olbersdorf	Zu Wohnzwecken vermietet	2,6	11	0,7	1.079	71,3
14626400	Olbersdorf	Leer stehend	(0,9)	14	3,2	346	78,3
14626410	Oppach	Insgesamt	8,0	78	6,4	109	8,9
14626410	Oppach	Von Eigentümer/-in bewohnt	10,0	52	7,8	81	12,2
14626410	Oppach	Zu Wohnzwecken vermietet	2,3	6	(1,4)	17	4,0
14626410	Oppach	Leer stehend	8,9	18	14,6	14	11,4
14626420	Ostritz, Stadt	Insgesamt	4,1	59	4,7	785	63,1
14626420	Ostritz, Stadt	Von Eigentümer/-in bewohnt	7,4	21	3,3	320	50,7
14626420	Ostritz, Stadt	Zu Wohnzwecken vermietet	(1,8)	21	5,3	296	74,9
14626420	Ostritz, Stadt	Leer stehend	-	17	7,9	168	78,1
14626430	Oybin	Insgesamt	8,7	16	2,1	60	8,0
14626430	Oybin	Von Eigentümer/-in bewohnt	9,3	12	2,6	42	9,1
14626430	Oybin	Zu Wohnzwecken vermietet	7,8	3	(1,8)	4	(2,4)
14626430	Oybin	Leer stehend	(6,3)	5	(5,3)	14	14,7
14626440	Quitzdorf am See	Insgesamt	10,1	43	7,1	124	20,5
14626440	Quitzdorf am See	Von Eigentümer/-in bewohnt	12,8	33	7,4	78	17,6
14626440	Quitzdorf am See	Zu Wohnzwecken vermietet	(2,9)	3	(2,9)	34	32,7
14626440	Quitzdorf am See	Leer stehend	-	5	(9,1)	9	(16,4)
14626450	Reichenbach/O.L., Stadt	Insgesamt	9,6	149	5,9	500	20,0
14626450	Reichenbach/O.L., Stadt	Von Eigentümer/-in bewohnt	15,3	94	7,3	167	13,0
14626450	Reichenbach/O.L., Stadt	Zu Wohnzwecken vermietet	3,0	22	2,2	280	28,5
14626450	Reichenbach/O.L., Stadt	Leer stehend	5,3	25	11,0	50	22,0
14626460	Rietschen	Insgesamt	11,4	96	7,4	219	16,8
14626460	Rietschen	Von Eigentümer/-in bewohnt	15,5	35	4,5	132	16,8
14626460	Rietschen	Zu Wohnzwecken vermietet	4,0	15	3,7	74	18,3
14626460	Rietschen	Leer stehend	(7,8)	35	34,0	8	(7,8)
14626470	Rosenbach	Insgesamt	18,2	49	6,9	169	23,8
14626470	Rosenbach	Von Eigentümer/-in bewohnt	19,2	32	6,3	96	19,0
14626470	Rosenbach	Zu Wohnzwecken vermietet	17,1	7	(4,1)	62	36,5
14626470	Rosenbach	Leer stehend	(10,0)	8	(26,7)	7	(23,3)
14626480	Rothenburg/O.L., Stadt	Insgesamt	7,6	56	2,5	644	28,6
14626480	Rothenburg/O.L., Stadt	Von Eigentümer/-in bewohnt	11,6	45	3,7	215	17,5
14626480	Rothenburg/O.L., Stadt	Zu Wohnzwecken vermietet	1,8	5	(0,6)	336	42,6
14626480	Rothenburg/O.L., Stadt	Leer stehend	5,6	5	(2,3)	92	42,8
14626490	Schleife	Insgesamt	5,7	66	5,1	145	11,1
14626490	Schleife	Von Eigentümer/-in bewohnt	7,0	35	4,2	93	11,2
14626490	Schleife	Zu Wohnzwecken vermietet	(2,5)	13	3,5	37	10,1
14626490	Schleife	Leer stehend	(8,5)	25	26,6	12	12,8
14626500	Schönau-Berzdorf a. d. Eigen	Insgesamt	12,6	28	3,8	91	12,3
14626500	Schönau-Berzdorf a. d. Eigen	Von Eigentümer/-in bewohnt	14,4	22	5,2	64	15,1
14626500	Schönau-Berzdorf a. d. Eigen	Zu Wohnzwecken vermietet	6,7	3	(1,1)	16	5,9
14626500	Schönau-Berzdorf a. d. Eigen	Leer stehend	(18,2)	3	(6,8)	9	(20,5)
14626510	Schönbach	Insgesamt	15,7	58	11,3	96	18,6
14626510	Schönbach	Von Eigentümer/-in bewohnt	17,5	38	9,5	74	18,5
14626510	Schönbach	Zu Wohnzwecken vermietet	(11,1)	15	20,8	16	22,2
14626510	Schönbach	Leer stehend	-	7	(17,5)	8	(20,0)
14626520	Schöpstal	Insgesamt	11,9	49	4,5	181	16,6
14626520	Schöpstal	Von Eigentümer/-in bewohnt	11,8	38	4,8	123	15,5
14626520	Schöpstal	Zu Wohnzwecken vermietet	12,9	3	(1,2)	44	18,3
14626520	Schöpstal	Leer stehend	-	3	(6,8)	9	(20,5)
14626530	Seiffhennersdorf, Stadt	Insgesamt	7,2	139	6,5	162	7,6
14626530	Seiffhennersdorf, Stadt	Von Eigentümer/-in bewohnt	9,8	70	6,8	100	9,8
14626530	Seiffhennersdorf, Stadt	Zu Wohnzwecken vermietet	5,4	31	3,8	39	4,8
14626530	Seiffhennersdorf, Stadt	Leer stehend	(1,9)	40	15,3	20	7,7
14626560	Trebendorf	Insgesamt	6,3	19	5,2	37	10,2
14626560	Trebendorf	Von Eigentümer/-in bewohnt	7,7	13	4,5	30	10,5
14626560	Trebendorf	Zu Wohnzwecken vermietet	(10,3)	3	(7,7)	4	(10,3)
14626560	Trebendorf	Leer stehend	-	3	(8,3)	3	(8,3)
14626570	Vierkirchen	Insgesamt	15,8	50	6,5	105	13,6
14626570	Vierkirchen	Von Eigentümer/-in bewohnt	17,2	27	4,7	76	13,2
14626570	Vierkirchen	Zu Wohnzwecken vermietet	12,2	10	7,2	24	17,3
14626570	Vierkirchen	Leer stehend	(14,8)	12	22,2	5	(9,3)
14626580	Waldhufen	Insgesamt	15,0	57	5,0	217	18,9
14626580	Waldhufen	Von Eigentümer/-in bewohnt	17,5	29	3,6	158	19,4
14626580	Waldhufen	Zu Wohnzwecken vermietet	8,2	9	(4,1)	34	15,5
14626580	Waldhufen	Leer stehend	(6,9)	19	18,8	25	24,8
14626590	Weißkeißel	Insgesamt	15,2	15	2,5	59	9,8
14626590	Weißkeißel	Von Eigentümer/-in bewohnt	14,9	10	2,3	39	8,8
14626590	Weißkeißel	Zu Wohnzwecken vermietet	13,5	-	-	3	(3,1)
14626590	Weißkeißel	Leer stehend	31,1	-	-	11	24,4
14626600	Weißwasser/O.L., Stadt	Insgesamt	1,0	46	0,5	5.949	58,8
14626600	Weißwasser/O.L., Stadt	Von Eigentümer/-in bewohnt	4,1	23	1,3	250	14,5
14626600	Weißwasser/O.L., Stadt	Zu Wohnzwecken vermietet	0,3	15	0,2	4.624	68,0
14626600	Weißwasser/O.L., Stadt	Leer stehend	(0,5)	6	(0,4)	1.085	69,5

AGS	Kreisfreie Stadt Landkreis Gemeinde Land	Art der Wohnungsnutzung	Insgesamt absolut	Insgesamt in %	Gas absolut	Gas in %	Heizöl absolut	Heizöl in %	Holz, Holzpellets absolut
14626610	Zittau, Stadt	Insgesamt	16.848	100	10.580	62,8	787	4,7	339
14626610	Zittau, Stadt	Von Eigentümer/-in bewohnt	3.366	100	1.936	57,5	522	15,5	209
14626610	Zittau, Stadt	Zu Wohnzwecken vermietet	10.400	100	7.021	67,5	176	1,7	89
14626610	Zittau, Stadt	Leer stehend	2.995	100	1.569	52,4	82	2,7	37
14627	Meißen	Insgesamt	130.303	100	66.405	51,0	18.964	14,6	4.551
14627	Meißen	Von Eigentümer/-in bewohnt	51.574	100	24.655	47,8	13.270	25,7	3.315
14627	Meißen	Zu Wohnzwecken vermietet	67.429	100	36.995	54,9	4.355	6,5	929
14627	Meißen	Leer stehend	10.712	100	4.409	41,2	1.220	11,4	270
14627010	Coswig, Stadt	Insgesamt	11.657	100	4.633	39,7	448	3,8	97
14627010	Coswig, Stadt	Von Eigentümer/-in bewohnt	3.067	100	1.920	62,6	315	10,3	73
14627010	Coswig, Stadt	Zu Wohnzwecken vermietet	7.676	100	2.461	32,1	102	1,3	23
14627010	Coswig, Stadt	Leer stehend	897	100	242	27,0	25	2,8	-
14627020	Diera-Zehren	Insgesamt	1.640	100	346	21,1	768	46,8	158
14627020	Diera-Zehren	Von Eigentümer/-in bewohnt	1.100	100	259	23,5	509	46,3	112
14627020	Diera-Zehren	Zu Wohnzwecken vermietet	389	100	70	18,0	196	50,4	33
14627020	Diera-Zehren	Leer stehend	134	100	12	9,0	63	47,0	10
14627030	Ebersbach	Insgesamt	1.972	100	952	48,3	478	24,2	261
14627030	Ebersbach	Von Eigentümer/-in bewohnt	1.339	100	571	42,6	358	26,7	210
14627030	Ebersbach	Zu Wohnzwecken vermietet	504	100	326	64,7	88	17,5	33
14627030	Ebersbach	Leer stehend	121	100	47	38,8	29	24,0	18
14627040	Glaubitz	Insgesamt	807	100	305	37,8	331	41,0	46
14627040	Glaubitz	Von Eigentümer/-in bewohnt	609	100	198	32,5	268	44,0	36
14627040	Glaubitz	Zu Wohnzwecken vermietet	156	100	82	52,6	57	36,5	8
14627040	Glaubitz	Leer stehend	42	100	20	47,6	3	(7,1)	5
14627050	Gröditz, Stadt	Insgesamt	4.270	100	1.048	24,5	519	12,2	68
14627050	Gröditz, Stadt	Von Eigentümer/-in bewohnt	1.191	100	437	36,7	433	36,4	63
14627050	Gröditz, Stadt	Zu Wohnzwecken vermietet	2.439	100	529	21,7	58	2,4	3
14627050	Gröditz, Stadt	Leer stehend	631	100	78	12,4	27	4,3	3
14627060	Großenhain, Stadt	Insgesamt	10.387	100	4.569	44,0	1.602	15,4	269
14627060	Großenhain, Stadt	Von Eigentümer/-in bewohnt	3.689	100	1.643	44,5	1.117	30,3	205
14627060	Großenhain, Stadt	Zu Wohnzwecken vermietet	5.376	100	2.512	46,7	297	5,5	45
14627060	Großenhain, Stadt	Leer stehend	1.293	100	395	30,5	170	13,1	21
14627070	Hirschstein	Insgesamt	923	100	173	18,7	463	50,2	89
14627070	Hirschstein	Von Eigentümer/-in bewohnt	651	100	89	13,7	358	55,0	69
14627070	Hirschstein	Zu Wohnzwecken vermietet	211	100	76	36,0	76	36,0	25
14627070	Hirschstein	Leer stehend	50	100	3	(6,0)	22	44,0	-
14627080	Käbschütztal	Insgesamt	1.334	100	338	25,3	516	38,7	178
14627080	Käbschütztal	Von Eigentümer/-in bewohnt	802	100	183	22,8	319	39,8	112
14627080	Käbschütztal	Zu Wohnzwecken vermietet	403	100	129	32,0	144	35,7	56
14627080	Käbschütztal	Leer stehend	121	100	23	19,0	40	33,1	7
14627100	Klipphausen	Insgesamt	4.801	100	2.616	54,5	1.034	21,5	341
14627100	Klipphausen	Von Eigentümer/-in bewohnt	2.989	100	1.475	49,3	712	23,8	269
14627100	Klipphausen	Zu Wohnzwecken vermietet	1.489	100	982	66,0	270	18,1	56
14627100	Klipphausen	Leer stehend	289	100	146	50,5	47	16,3	13
14627110	Lampertswalde	Insgesamt	1.164	100	340	29,2	451	38,7	146
14627110	Lampertswalde	Von Eigentümer/-in bewohnt	875	100	233	26,6	353	40,3	115
14627110	Lampertswalde	Zu Wohnzwecken vermietet	218	100	83	38,1	74	33,9	21
14627110	Lampertswalde	Leer stehend	74	100	16	21,6	22	29,7	9
14627130	Lommatzsch, Stadt	Insgesamt	2.641	100	1.641	62,1	499	18,9	130
14627130	Lommatzsch, Stadt	Von Eigentümer/-in bewohnt	1.193	100	551	46,2	310	26,0	85
14627130	Lommatzsch, Stadt	Zu Wohnzwecken vermietet	1.158	100	897	77,5	157	13,6	29
14627130	Lommatzsch, Stadt	Leer stehend	280	100	181	64,6	24	8,6	9
14627140	Meißen, Stadt	Insgesamt	17.134	100	9.186	53,6	440	2,6	173
14627140	Meißen, Stadt	Von Eigentümer/-in bewohnt	3.221	100	2.205	68,5	289	9,0	79
14627140	Meißen, Stadt	Zu Wohnzwecken vermietet	12.601	100	6.259	49,7	134	1,1	65
14627140	Meißen, Stadt	Leer stehend	1.269	100	692	54,5	14	1,1	28
14627150	Moritzburg	Insgesamt	3.723	100	2.155	57,9	765	20,5	205
14627150	Moritzburg	Von Eigentümer/-in bewohnt	2.458	100	1.238	50,4	602	24,5	148
14627150	Moritzburg	Zu Wohnzwecken vermietet	1.080	100	831	76,9	117	10,8	48
14627150	Moritzburg	Leer stehend	156	100	73	46,8	42	26,9	4
14627170	Niederau	Insgesamt	1.921	100	940	48,9	587	30,6	144
14627170	Niederau	Von Eigentümer/-in bewohnt	1.164	100	464	39,9	400	34,4	87
14627170	Niederau	Zu Wohnzwecken vermietet	670	100	435	64,9	157	23,4	47
14627170	Niederau	Leer stehend	74	100	34	45,9	23	31,1	9
14627180	Nossen, Stadt	Insgesamt	5.526	100	2.964	53,6	1.288	23,3	389
14627180	Nossen, Stadt	Von Eigentümer/-in bewohnt	2.569	100	989	38,5	832	32,4	267
14627180	Nossen, Stadt	Zu Wohnzwecken vermietet	2.435	100	1.691	69,4	385	15,8	91
14627180	Nossen, Stadt	Leer stehend	494	100	273	55,3	71	14,4	31
14627190	Nünchritz	Insgesamt	2.947	100	1.542	52,3	819	27,8	83
14627190	Nünchritz	Von Eigentümer/-in bewohnt	1.544	100	508	32,9	657	42,6	60
14627190	Nünchritz	Zu Wohnzwecken vermietet	1.259	100	967	76,8	118	9,4	17
14627190	Nünchritz	Leer stehend	117	100	55	47,0	33	28,2	4
14627200	Priestewitz	Insgesamt	1.428	100	270	18,9	782	54,8	153
14627200	Priestewitz	Von Eigentümer/-in bewohnt	940	100	186	19,8	469	49,9	114
14627200	Priestewitz	Zu Wohnzwecken vermietet	396	100	76	19,2	266	67,2	32
14627200	Priestewitz	Leer stehend	79	100	6	(7,6)	46	58,2	7
14627210	Radebeul, Stadt	Insgesamt	17.514	100	14.854	84,8	1.045	6,0	225
14627210	Radebeul, Stadt	Von Eigentümer/-in bewohnt	6.364	100	4.752	74,7	610	9,6	159
14627210	Radebeul, Stadt	Zu Wohnzwecken vermietet	10.093	100	9.312	92,3	327	3,2	50
14627210	Radebeul, Stadt	Leer stehend	929	100	688	74,1	95	10,2	12
14627220	Radeburg, Stadt	Insgesamt	3.762	100	2.505	66,6	717	19,1	152
14627220	Radeburg, Stadt	Von Eigentümer/-in bewohnt	1.688	100	747	44,3	520	30,8	127
14627220	Radeburg, Stadt	Zu Wohnzwecken vermietet	1.828	100	1.606	87,9	148	8,1	16
14627220	Radeburg, Stadt	Leer stehend	226	100	129	57,1	45	19,9	9
14627230	Riesa, Stadt	Insgesamt	18.433	100	7.921	43,0	883	4,8	161
14627230	Riesa, Stadt	Von Eigentümer/-in bewohnt	4.032	100	2.311	57,3	645	16,0	83
14627230	Riesa, Stadt	Zu Wohnzwecken vermietet	12.168	100	4.785	39,3	151	1,2	68
14627230	Riesa, Stadt	Leer stehend	2.196	100	796	36,2	72	3,3	10
14627240	Röderaue	Insgesamt	1.377	100	179	13,0	546	39,7	103
14627240	Röderaue	Von Eigentümer/-in bewohnt	812	100	126	15,5	416	51,2	94
14627240	Röderaue	Zu Wohnzwecken vermietet	395	100	34	8,6	91	23,0	9
14627240	Röderaue	Leer stehend	165	100	18	10,9	39	23,6	3
14627250	Schönfeld	Insgesamt	737	100	112	15,2	391	53,1	135
14627250	Schönfeld	Von Eigentümer/-in bewohnt	563	100	75	13,3	306	54,4	99
14627250	Schönfeld	Zu Wohnzwecken vermietet	132	100	32	24,2	61	46,2	25
14627250	Schönfeld	Leer stehend	43	100	5	(11,6)	23	53,5	9
14627260	Stauchitz	Insgesamt	1.452	100	206	14,2	904	62,3	86
14627260	Stauchitz	Von Eigentümer/-in bewohnt	963	100	162	16,8	549	57,0	61
14627260	Stauchitz	Zu Wohnzwecken vermietet	395	100	42	10,6	290	73,4	27
14627260	Stauchitz	Leer stehend	88	100	6	(6,8)	59	67,0	3

AGS	Kreisfreie Stadt Landkreis Gemeinde Land	Art der Wohnungsnutzung	Holz, Holzpellets in %	Kohle absolut	Kohle in %	Sonstige absolut	Sonstige in %
14626610	Zittau, Stadt	Insgesamt	2,0	842	5,0	4.300	25,5
14626610	Zittau, Stadt	Von Eigentümer/-in bewohnt	6,2	207	6,1	490	14,6
14626610	Zittau, Stadt	Zu Wohnzwecken vermietet	0,9	196	1,9	2.914	28,0
14626610	Zittau, Stadt	Leer stehend	1,2	431	14,4	877	29,3
14627	Meißen	Insgesamt	3,5	2.044	1,6	38.341	29,4
14627	Meißen	Von Eigentümer/-in bewohnt	6,4	1.111	2,2	9.225	17,9
14627	Meißen	Zu Wohnzwecken vermietet	1,4	459	0,7	24.690	36,6
14627	Meißen	Leer stehend	2,5	462	4,3	4.350	40,6
14627010	Coswig, Stadt	Insgesamt	0,8	70	0,6	6.412	55,0
14627010	Coswig, Stadt	Von Eigentümer/-in bewohnt	2,4	34	1,1	730	23,8
14627010	Coswig, Stadt	Zu Wohnzwecken vermietet	0,3	20	0,3	5.072	66,1
14627010	Coswig, Stadt	Leer stehend	-	16	1,8	612	68,2
14627020	Diera-Zehren	Insgesamt	9,6	50	3,0	317	19,3
14627020	Diera-Zehren	Von Eigentümer/-in bewohnt	10,2	36	3,3	188	17,1
14627020	Diera-Zehren	Zu Wohnzwecken vermietet	8,5	6	(1,5)	80	20,6
14627020	Diera-Zehren	Leer stehend	7,5	7	(5,2)	46	34,3
14627030	Ebersbach	Insgesamt	13,2	90	4,6	192	9,7
14627030	Ebersbach	Von Eigentümer/-in bewohnt	15,7	39	2,9	160	11,9
14627030	Ebersbach	Zu Wohnzwecken vermietet	6,5	35	6,9	19	3,8
14627030	Ebersbach	Leer stehend	14,9	16	13,2	11	9,1
14627040	Glaubitz	Insgesamt	5,7	19	2,4	112	13,9
14627040	Glaubitz	Von Eigentümer/-in bewohnt	5,9	15	2,5	91	14,9
14627040	Glaubitz	Zu Wohnzwecken vermietet	(5,1)	-	-	8	(5,1)
14627040	Glaubitz	Leer stehend	(11,9)	3	(7,1)	10	23,8
14627050	Gröditz, Stadt	Insgesamt	1,6	34	0,8	2.603	61,0
14627050	Gröditz, Stadt	Von Eigentümer/-in bewohnt	5,3	22	1,8	235	19,7
14627050	Gröditz, Stadt	Zu Wohnzwecken vermietet	(0,1)	-	-	1.847	75,7
14627050	Gröditz, Stadt	Leer stehend	(0,5)	7	(1,1)	521	82,6
14627060	Großenhain, Stadt	Insgesamt	2,6	146	1,4	3.807	36,7
14627060	Großenhain, Stadt	Von Eigentümer/-in bewohnt	5,6	84	2,3	640	17,3
14627060	Großenhain, Stadt	Zu Wohnzwecken vermietet	0,8	29	0,5	2.493	46,4
14627060	Großenhain, Stadt	Leer stehend	1,6	36	2,8	672	52,0
14627070	Hirschstein	Insgesamt	9,6	44	4,8	150	16,3
14627070	Hirschstein	Von Eigentümer/-in bewohnt	10,6	36	5,5	100	15,4
14627070	Hirschstein	Zu Wohnzwecken vermietet	11,8	9	(4,3)	18	8,5
14627070	Hirschstein	Leer stehend	-	-	-	26	52,0
14627080	Käbschütztal	Insgesamt	13,3	85	6,4	221	16,6
14627080	Käbschütztal	Von Eigentümer/-in bewohnt	14,0	43	5,4	141	17,6
14627080	Käbschütztal	Zu Wohnzwecken vermietet	13,9	13	3,2	60	14,9
14627080	Käbschütztal	Leer stehend	(5,8)	25	20,7	20	16,5
14627100	Klipphausen	Insgesamt	7,1	157	3,3	653	13,6
14627100	Klipphausen	Von Eigentümer/-in bewohnt	9,0	98	3,3	435	14,6
14627100	Klipphausen	Zu Wohnzwecken vermietet	3,8	25	1,7	161	10,8
14627100	Klipphausen	Leer stehend	4,5	37	12,8	46	15,9
14627110	Lampertswalde	Insgesamt	12,5	32	2,7	195	16,8
14627110	Lampertswalde	Von Eigentümer/-in bewohnt	13,1	22	2,5	159	18,2
14627110	Lampertswalde	Zu Wohnzwecken vermietet	9,6	-	-	24	11,0
14627110	Lampertswalde	Leer stehend	(12,2)	8	(10,8)	13	17,6
14627130	Lommatzsch, Stadt	Insgesamt	4,9	75	2,8	297	11,2
14627130	Lommatzsch, Stadt	Von Eigentümer/-in bewohnt	7,1	40	3,4	199	16,7
14627130	Lommatzsch, Stadt	Zu Wohnzwecken vermietet	2,5	13	1,1	56	4,8
14627130	Lommatzsch, Stadt	Leer stehend	(3,2)	21	7,5	46	16,4
14627140	Meißen, Stadt	Insgesamt	1,0	185	1,1	7.146	41,7
14627140	Meißen, Stadt	Von Eigentümer/-in bewohnt	2,5	48	1,5	600	18,6
14627140	Meißen, Stadt	Zu Wohnzwecken vermietet	0,5	111	0,9	6.028	47,8
14627140	Meißen, Stadt	Leer stehend	2,2	24	1,9	514	40,5
14627150	Moritzburg	Insgesamt	5,5	39	1,0	559	15,0
14627150	Moritzburg	Von Eigentümer/-in bewohnt	6,0	31	1,3	443	18,0
14627150	Moritzburg	Zu Wohnzwecken vermietet	4,4	-	-	77	7,1
14627150	Moritzburg	Leer stehend	(2,6)	7	(4,5)	33	21,2
14627170	Niederau	Insgesamt	7,5	36	1,9	214	11,1
14627170	Niederau	Von Eigentümer/-in bewohnt	7,5	21	1,8	187	16,1
14627170	Niederau	Zu Wohnzwecken vermietet	7,0	11	1,6	20	3,0
14627170	Niederau	Leer stehend	(12,2)	9	(12,2)	4	(5,4)
14627180	Nossen, Stadt	Insgesamt	7,0	226	4,1	658	11,9
14627180	Nossen, Stadt	Von Eigentümer/-in bewohnt	10,4	131	5,1	358	13,9
14627180	Nossen, Stadt	Zu Wohnzwecken vermietet	3,7	43	1,8	226	9,3
14627180	Nossen, Stadt	Leer stehend	6,3	50	10,1	69	14,0
14627190	Nünchritz	Insgesamt	2,8	46	1,6	454	15,4
14627190	Nünchritz	Von Eigentümer/-in bewohnt	3,9	35	2,3	287	18,6
14627190	Nünchritz	Zu Wohnzwecken vermietet	1,4	8	(0,6)	151	12,0
14627190	Nünchritz	Leer stehend	(3,4)	3	(2,6)	16	13,7
14627200	Priestewitz	Insgesamt	10,7	36	2,5	185	13,0
14627200	Priestewitz	Von Eigentümer/-in bewohnt	12,1	27	2,9	147	15,6
14627200	Priestewitz	Zu Wohnzwecken vermietet	8,1	4	(1,0)	22	5,6
14627200	Priestewitz	Leer stehend	(8,9)	6	(7,6)	13	16,5
14627210	Radebeul, Stadt	Insgesamt	1,3	156	0,9	1.235	7,1
14627210	Radebeul, Stadt	Von Eigentümer/-in bewohnt	2,5	58	0,9	784	12,3
14627210	Radebeul, Stadt	Zu Wohnzwecken vermietet	0,5	24	0,2	376	3,7
14627210	Radebeul, Stadt	Leer stehend	1,3	67	7,2	63	6,8
14627220	Radeburg, Stadt	Insgesamt	4,0	47	1,2	345	9,2
14627220	Radeburg, Stadt	Von Eigentümer/-in bewohnt	7,5	34	2,0	258	15,3
14627220	Radeburg, Stadt	Zu Wohnzwecken vermietet	0,9	4	(0,2)	54	3,0
14627220	Radeburg, Stadt	Leer stehend	(4,0)	9	(4,0)	33	14,6
14627230	Riesa, Stadt	Insgesamt	0,9	146	0,8	9.329	50,6
14627230	Riesa, Stadt	Von Eigentümer/-in bewohnt	2,1	50	1,2	941	23,3
14627230	Riesa, Stadt	Zu Wohnzwecken vermietet	0,6	31	0,3	7.128	58,6
14627230	Riesa, Stadt	Leer stehend	0,5	59	2,7	1.258	57,3
14627240	Röderaue	Insgesamt	7,5	34	2,5	515	37,4
14627240	Röderaue	Von Eigentümer/-in bewohnt	11,6	22	2,7	154	19,0
14627240	Röderaue	Zu Wohnzwecken vermietet	(2,3)	11	2,8	259	65,6
14627240	Röderaue	Leer stehend	(1,8)	3	(1,8)	105	63,6
14627250	Schönfeld	Insgesamt	18,3	13	1,8	87	11,8
14627250	Schönfeld	Von Eigentümer/-in bewohnt	17,6	9	(1,6)	74	13,1
14627250	Schönfeld	Zu Wohnzwecken vermietet	18,9	-	-	9	(6,8)
14627250	Schönfeld	Leer stehend	(20,9)	-	-	4	(9,3)
14627260	Stauchitz	Insgesamt	5,9	35	2,4	220	15,2
14627260	Stauchitz	Von Eigentümer/-in bewohnt	6,3	22	2,3	173	18,0
14627260	Stauchitz	Zu Wohnzwecken vermietet	6,8	8	(2,0)	29	7,3
14627260	Stauchitz	Leer stehend	(3,4)	6	(6,8)	19	21,6

AGS	Kreisfreie Stadt Landkreis Gemeinde Land	Art der Wohnungsnutzung	Insgesamt absolut	Insgesamt in %	Gas absolut	Gas in %	Heizöl absolut	Heizöl in %	Holz, Holzpellets absolut
14627270	Strehla, Stadt	Insgesamt	1.917	100	1.229	64,1	317	16,5	64
14627270	Strehla, Stadt	Von Eigentümer/-in bewohnt	977	100	569	58,2	190	19,4	41
14627270	Strehla, Stadt	Zu Wohnzwecken vermietet	763	100	559	73,3	105	13,8	17
14627270	Strehla, Stadt	Leer stehend	167	100	92	55,1	22	13,2	5
14627290	Thiendorf	Insgesamt	1.651	100	231	14,0	640	38,8	376
14627290	Thiendorf	Von Eigentümer/-in bewohnt	1.193	100	141	11,8	467	39,1	303
14627290	Thiendorf	Zu Wohnzwecken vermietet	340	100	74	21,8	130	38,2	55
14627290	Thiendorf	Leer stehend	106	100	12	11,3	37	34,9	17
14627310	Weinböhla	Insgesamt	5.227	100	3.524	67,4	687	13,1	126
14627310	Weinböhla	Von Eigentümer/-in bewohnt	2.927	100	1.698	58,0	530	18,1	113
14627310	Weinböhla	Zu Wohnzwecken vermietet	1.933	100	1.580	81,7	123	6,4	4
14627310	Weinböhla	Leer stehend	321	100	216	67,3	30	9,3	6
14627340	Wülknitz	Insgesamt	819	100	315	38,5	327	39,9	72
14627340	Wülknitz	Von Eigentümer/-in bewohnt	492	100	127	25,8	233	47,4	47
14627340	Wülknitz	Zu Wohnzwecken vermietet	246	100	159	64,6	61	24,8	11
14627340	Wülknitz	Leer stehend	77	100	33	42,9	33	42,9	14
14627360	Zeithain	Insgesamt	3.138	100	1.325	42,2	731	23,3	111
14627360	Zeithain	Von Eigentümer/-in bewohnt	2.159	100	806	37,3	505	23,4	91
14627360	Zeithain	Zu Wohnzwecken vermietet	692	100	399	57,7	160	23,1	15
14627360	Zeithain	Leer stehend	264	100	118	44,7	60	22,7	-
14628	Sächsische Schweiz-Osterzgebirge	Insgesamt	129.375	100	70.903	54,8	17.724	13,7	6.885
14628	Sächsische Schweiz-Osterzgebirge	Von Eigentümer/-in bewohnt	51.704	100	26.906	52,0	11.866	22,9	4.728
14628	Sächsische Schweiz-Osterzgebirge	Zu Wohnzwecken vermietet	66.832	100	38.794	58,0	4.467	6,7	1.576
14628	Sächsische Schweiz-Osterzgebirge	Leer stehend	9.809	100	4.661	47,5	1.159	11,8	460
14628010	Altenberg, Stadt	Insgesamt	4.264	100	1.710	40,1	1.104	25,9	381
14628010	Altenberg, Stadt	Von Eigentümer/-in bewohnt	2.130	100	836	39,2	747	35,1	277
14628010	Altenberg, Stadt	Zu Wohnzwecken vermietet	1.505	100	627	41,7	200	13,3	75
14628010	Altenberg, Stadt	Leer stehend	561	100	214	38,1	138	24,6	22
14628020	Bad Gottleuba-Berggießhübel, Stadt	Insgesamt	2.776	100	1.624	58,5	498	17,9	329
14628020	Bad Gottleuba-Berggießhübel, Stadt	Von Eigentümer/-in bewohnt	1.422	100	679	47,7	342	24,1	243
14628020	Bad Gottleuba-Berggießhübel, Stadt	Zu Wohnzwecken vermietet	1.131	100	826	73,0	125	11,1	55
14628020	Bad Gottleuba-Berggießhübel, Stadt	Leer stehend	191	100	108	56,5	24	12,6	29
14628030	Bad Schandau, Stadt	Insgesamt	2.153	100	1.546	71,8	357	16,6	71
14628030	Bad Schandau, Stadt	Von Eigentümer/-in bewohnt	868	100	519	59,8	212	24,4	45
14628030	Bad Schandau, Stadt	Zu Wohnzwecken vermietet	963	100	810	84,1	97	10,1	19
14628030	Bad Schandau, Stadt	Leer stehend	263	100	173	65,8	41	15,6	6
14628040	Bahretal	Insgesamt	989	100	389	39,3	372	37,6	129
14628040	Bahretal	Von Eigentümer/-in bewohnt	606	100	236	38,9	209	34,5	86
14628040	Bahretal	Zu Wohnzwecken vermietet	319	100	134	42,0	136	42,6	34
14628040	Bahretal	Leer stehend	49	100	13	26,5	27	55,1	5
14628050	Bannewitz	Insgesamt	5.286	100	4.022	76,1	438	8,3	143
14628050	Bannewitz	Von Eigentümer/-in bewohnt	2.818	100	1.992	70,7	290	10,3	93
14628050	Bannewitz	Zu Wohnzwecken vermietet	2.186	100	1.837	84,0	124	5,7	44
14628050	Bannewitz	Leer stehend	255	100	176	69,0	17	6,7	3
14628060	Dippoldiswalde, Stadt	Insgesamt	7.274	100	4.335	59,6	1.517	20,9	634
14628060	Dippoldiswalde, Stadt	Von Eigentümer/-in bewohnt	3.241	100	1.383	42,7	996	30,7	394
14628060	Dippoldiswalde, Stadt	Zu Wohnzwecken vermietet	3.283	100	2.509	76,4	403	12,3	169
14628060	Dippoldiswalde, Stadt	Leer stehend	673	100	423	62,9	98	14,6	39
14628070	Dohma	Insgesamt	958	100	492	51,4	274	28,6	85
14628070	Dohma	Von Eigentümer/-in bewohnt	595	100	262	44,0	193	32,4	72
14628070	Dohma	Zu Wohnzwecken vermietet	310	100	211	68,1	59	19,0	18
14628070	Dohma	Leer stehend	43	100	13	30,2	21	48,8	-
14628080	Dohna, Stadt	Insgesamt	2.930	100	2.153	73,5	362	12,4	116
14628080	Dohna, Stadt	Von Eigentümer/-in bewohnt	1.509	100	961	63,7	285	18,9	71
14628080	Dohna, Stadt	Zu Wohnzwecken vermietet	1.201	100	1.033	86,0	58	4,8	29
14628080	Dohna, Stadt	Leer stehend	194	100	136	70,1	18	9,3	13
14628090	Dorfhain	Insgesamt	533	100	375	70,4	59	11,1	49
14628090	Dorfhain	Von Eigentümer/-in bewohnt	327	100	204	62,4	50	15,3	38
14628090	Dorfhain	Zu Wohnzwecken vermietet	169	100	145	85,8	7	(4,1)	9
14628090	Dorfhain	Leer stehend	33	100	24	77,4	-	-	-
14628100	Dürrröhrsdorf-Dittersbach	Insgesamt	2.076	100	902	43,4	561	27,0	217
14628100	Dürrröhrsdorf-Dittersbach	Von Eigentümer/-in bewohnt	1.291	100	473	36,6	384	29,7	167
14628100	Dürrröhrsdorf-Dittersbach	Zu Wohnzwecken vermietet	649	100	387	59,6	121	18,6	42
14628100	Dürrröhrsdorf-Dittersbach	Leer stehend	126	100	39	31,0	49	38,9	7
14628110	Freital, Stadt	Insgesamt	20.930	100	11.282	53,9	1.307	6,2	318
14628110	Freital, Stadt	Von Eigentümer/-in bewohnt	6.105	100	3.952	64,7	891	14,6	193
14628110	Freital, Stadt	Zu Wohnzwecken vermietet	13.711	100	6.771	49,4	300	2,2	110
14628110	Freital, Stadt	Leer stehend	1.056	100	536	50,8	89	8,4	12
14628130	Glashütte, Stadt	Insgesamt	3.415	100	1.813	53,1	795	23,3	374
14628130	Glashütte, Stadt	Von Eigentümer/-in bewohnt	1.729	100	614	35,5	554	32,0	281
14628130	Glashütte, Stadt	Zu Wohnzwecken vermietet	1.367	100	1.034	75,6	190	13,9	69
14628130	Glashütte, Stadt	Leer stehend	270	100	154	57,0	32	11,9	16
14628140	Gohrisch	Insgesamt	968	100	418	43,2	348	36,0	93
14628140	Gohrisch	Von Eigentümer/-in bewohnt	617	100	242	39,2	249	40,4	59
14628140	Gohrisch	Zu Wohnzwecken vermietet	249	100	132	53,0	73	29,3	21
14628140	Gohrisch	Leer stehend	68	100	27	39,7	15	22,1	9
14628150	Hartmannsdorf-Reichenau	Insgesamt	484	100	34	7,0	221	45,7	117
14628150	Hartmannsdorf-Reichenau	Von Eigentümer/-in bewohnt	349	100	22	6,3	154	44,1	93
14628150	Hartmannsdorf-Reichenau	Zu Wohnzwecken vermietet	94	100	12	12,8	51	54,3	18
14628150	Hartmannsdorf-Reichenau	Leer stehend	35	100	-	-	15	42,9	3
14628160	Heidenau, Stadt	Insgesamt	9.679	100	3.635	37,6	158	1,6	65
14628160	Heidenau, Stadt	Von Eigentümer/-in bewohnt	1.381	100	1.021	73,9	90	6,5	28
14628160	Heidenau, Stadt	Zu Wohnzwecken vermietet	7.805	100	2.438	31,2	58	0,7	31
14628160	Heidenau, Stadt	Leer stehend	477	100	171	35,8	5	(1,0)	4
14628170	Hermisdorf/Erzgeb.	Insgesamt	401	100	97	24,2	97	24,2	135
14628170	Hermisdorf/Erzgeb.	Von Eigentümer/-in bewohnt	241	100	36	14,9	65	27,0	102
14628170	Hermisdorf/Erzgeb.	Zu Wohnzwecken vermietet	106	100	34	32,1	16	15,1	27
14628170	Hermisdorf/Erzgeb.	Leer stehend	44	100	18	40,9	12	27,3	8
14628190	Hohnstein, Stadt	Insgesamt	1.552	100	527	34,0	504	32,5	234
14628190	Hohnstein, Stadt	Von Eigentümer/-in bewohnt	976	100	310	31,8	339	34,7	166
14628190	Hohnstein, Stadt	Zu Wohnzwecken vermietet	395	100	152	38,5	137	34,7	39
14628190	Hohnstein, Stadt	Leer stehend	152	100	52	34,2	21	13,8	23
14628205	Klingenberg	Insgesamt	3.232	100	1.243	38,5	1.089	33,7	498
14628205	Klingenberg	Von Eigentümer/-in bewohnt	1.864	100	545	29,2	692	37,1	347
14628205	Klingenberg	Zu Wohnzwecken vermietet	1.043	100	550	52,7	318	30,5	98
14628205	Klingenberg	Leer stehend	300	100	128	42,7	74	24,7	50
14628210	Königstein/Sächs. Schw., Stadt	Insgesamt	1.282	100	893	69,7	157	12,2	99
14628210	Königstein/Sächs. Schw., Stadt	Von Eigentümer/-in bewohnt	486	100	286	58,8	96	19,8	54
14628210	Königstein/Sächs. Schw., Stadt	Zu Wohnzwecken vermietet	569	100	469	82,4	36	6,3	27
14628210	Königstein/Sächs. Schw., Stadt	Leer stehend	191	100	119	62,3	16	8,4	11

AGS	Kreisfreie Stadt Landkreis Gemeinde Land	Art der Wohnungsnutzung	Holz, Holzpellets in %	Kohle absolut	Kohle in %	Sonstige absolut	Sonstige in %
14627270	Strehla, Stadt	Insgesamt	3,3	50	2,6	254	13,2
14627270	Strehla, Stadt	Von Eigentümer/-in bewohnt	4,2	9	(0,9)	170	17,4
14627270	Strehla, Stadt	Zu Wohnzwecken vermietet	2,2	19	2,5	66	8,7
14627270	Strehla, Stadt	Leer stehend	(3,0)	27	16,2	16	9,6
14627290	Thiendorf	Insgesamt	22,8	60	3,6	351	21,3
14627290	Thiendorf	Von Eigentümer/-in bewohnt	25,4	42	3,5	244	20,5
14627290	Thiendorf	Zu Wohnzwecken vermietet	16,2	8	(2,4)	74	21,8
14627290	Thiendorf	Leer stehend	16,0	4	(3,8)	34	32,1
14627310	Weinböhla	Insgesamt	2,4	68	1,3	826	15,8
14627310	Weinböhla	Von Eigentümer/-in bewohnt	3,9	50	1,7	543	18,6
14627310	Weinböhla	Zu Wohnzwecken vermietet	(0,2)	12	0,6	207	10,7
14627310	Weinböhla	Leer stehend	(1,9)	4	(1,2)	65	20,2
14627340	Wülknitz	Insgesamt	8,8	23	2,8	84	10,3
14627340	Wülknitz	Von Eigentümer/-in bewohnt	9,6	20	4,1	71	14,4
14627340	Wülknitz	Zu Wohnzwecken vermietet	4,5	3	(1,2)	11	4,5
14627340	Wülknitz	Leer stehend	18,2	3	(3,9)	3	(3,9)
14627360	Zeithain	Insgesamt	3,5	43	1,4	925	29,5
14627360	Zeithain	Von Eigentümer/-in bewohnt	4,2	31	1,4	732	33,9
14627360	Zeithain	Zu Wohnzwecken vermietet	2,2	7	(1,0)	110	15,9
14627360	Zeithain	Leer stehend	-	5	(1,9)	82	31,1
14628	Sächsische Schweiz-Osterzgebirge	Insgesamt	5,3	2.125	1,6	31.745	24,5
14628	Sächsische Schweiz-Osterzgebirge	Von Eigentümer/-in bewohnt	9,1	1.160	2,2	7.040	13,6
14628	Sächsische Schweiz-Osterzgebirge	Zu Wohnzwecken vermietet	2,4	446	0,7	21.545	32,2
14628	Sächsische Schweiz-Osterzgebirge	Leer stehend	4,7	488	5,0	3.046	31,1
14628010	Altenberg, Stadt	Insgesamt	8,9	75	1,8	992	23,3
14628010	Altenberg, Stadt	Von Eigentümer/-in bewohnt	13,0	54	2,5	215	10,1
14628010	Altenberg, Stadt	Zu Wohnzwecken vermietet	5,0	11	0,7	595	39,5
14628010	Altenberg, Stadt	Leer stehend	3,9	4	(0,7)	176	31,4
14628020	Bad Gottleuba-Berggießhübel, Stadt	Insgesamt	11,9	76	2,7	249	9,0
14628020	Bad Gottleuba-Berggießhübel, Stadt	Von Eigentümer/-in bewohnt	17,1	48	3,4	109	7,7
14628020	Bad Gottleuba-Berggießhübel, Stadt	Zu Wohnzwecken vermietet	4,9	15	1,3	118	10,4
14628020	Bad Gottleuba-Berggießhübel, Stadt	Leer stehend	15,2	13	6,8	20	10,5
14628030	Bad Schandau, Stadt	Insgesamt	3,3	48	2,2	137	6,4
14628030	Bad Schandau, Stadt	Von Eigentümer/-in bewohnt	5,2	30	3,5	62	7,1
14628030	Bad Schandau, Stadt	Zu Wohnzwecken vermietet	2,0	-	-	35	3,6
14628030	Bad Schandau, Stadt	Leer stehend	(2,3)	8	(3,0)	40	15,2
14628040	Bahretal	Insgesamt	13,0	19	1,9	83	8,4
14628040	Bahretal	Von Eigentümer/-in bewohnt	14,2	10	1,7	63	10,4
14628040	Bahretal	Zu Wohnzwecken vermietet	10,7	3	(0,9)	18	5,6
14628040	Bahretal	Leer stehend	(10,2)	4	(8,2)	3	(6,1)
14628050	Bannewitz	Insgesamt	2,7	50	0,9	633	12,0
14628050	Bannewitz	Von Eigentümer/-in bewohnt	3,3	28	1,0	412	14,6
14628050	Bannewitz	Zu Wohnzwecken vermietet	2,0	12	0,5	168	7,7
14628050	Bannewitz	Leer stehend	(1,2)	8	(3,1)	51	20,0
14628060	Dippoldiswalde, Stadt	Insgesamt	8,7	153	2,1	629	8,6
14628060	Dippoldiswalde, Stadt	Von Eigentümer/-in bewohnt	12,2	63	1,9	403	12,4
14628060	Dippoldiswalde, Stadt	Zu Wohnzwecken vermietet	5,1	43	1,3	159	4,8
14628060	Dippoldiswalde, Stadt	Leer stehend	5,8	40	5,9	66	9,8
14628070	Dohma	Insgesamt	8,9	28	2,9	72	7,5
14628070	Dohma	Von Eigentümer/-in bewohnt	12,1	19	3,2	50	8,4
14628070	Dohma	Zu Wohnzwecken vermietet	5,8	7	(2,3)	20	6,5
14628070	Dohma	Leer stehend	-	-	-	3	(7,0)
14628080	Dohna, Stadt	Insgesamt	4,0	42	1,4	257	8,8
14628080	Dohna, Stadt	Von Eigentümer/-in bewohnt	4,7	20	1,3	176	11,7
14628080	Dohna, Stadt	Zu Wohnzwecken vermietet	2,4	19	1,6	61	5,1
14628080	Dohna, Stadt	Leer stehend	6,7	9	(4,6)	19	9,8
14628090	Dorfhain	Insgesamt	9,2	10	1,9	42	7,9
14628090	Dorfhain	Von Eigentümer/-in bewohnt	11,6	5	(1,5)	31	9,5
14628090	Dorfhain	Zu Wohnzwecken vermietet	(5,3)	-	-	4	(2,4)
14628090	Dorfhain	Leer stehend	-	-	-	3	(9,1)
14628100	Dürrröhrsdorf-Dittersbach	Insgesamt	10,5	117	5,6	281	13,5
14628100	Dürrröhrsdorf-Dittersbach	Von Eigentümer/-in bewohnt	12,9	79	6,1	187	14,5
14628100	Dürrröhrsdorf-Dittersbach	Zu Wohnzwecken vermietet	6,5	17	2,6	79	12,2
14628100	Dürrröhrsdorf-Dittersbach	Leer stehend	(5,6)	19	15,1	13	10,3
14628110	Freital, Stadt	Insgesamt	1,5	114	0,5	7.910	37,8
14628110	Freital, Stadt	Von Eigentümer/-in bewohnt	3,2	68	1,1	1.003	16,4
14628110	Freital, Stadt	Zu Wohnzwecken vermietet	0,8	23	0,2	6.508	47,5
14628110	Freital, Stadt	Leer stehend	1,1	26	2,5	395	37,4
14628130	Glashütte, Stadt	Insgesamt	11,0	115	3,4	313	9,2
14628130	Glashütte, Stadt	Von Eigentümer/-in bewohnt	16,3	53	3,1	227	13,1
14628130	Glashütte, Stadt	Zu Wohnzwecken vermietet	5,0	14	1,0	59	4,3
14628130	Glashütte, Stadt	Leer stehend	5,9	49	18,1	18	6,7
14628140	Gohrisch	Insgesamt	9,6	26	2,7	79	8,2
14628140	Gohrisch	Von Eigentümer/-in bewohnt	9,6	13	2,1	50	8,1
14628140	Gohrisch	Zu Wohnzwecken vermietet	8,4	6	(2,4)	17	6,8
14628140	Gohrisch	Leer stehend	(13,2)	3	(4,4)	11	16,2
14628150	Hartmannsdorf-Reichenau	Insgesamt	24,2	16	3,3	95	19,6
14628150	Hartmannsdorf-Reichenau	Von Eigentümer/-in bewohnt	26,6	10	2,9	71	20,3
14628150	Hartmannsdorf-Reichenau	Zu Wohnzwecken vermietet	19,1	-	-	11	11,7
14628150	Hartmannsdorf-Reichenau	Leer stehend	(8,6)	4	(11,4)	13	37,1
14628160	Heidenau, Stadt	Insgesamt	0,7	3	-	5.814	60,1
14628160	Heidenau, Stadt	Von Eigentümer/-in bewohnt	2,0	-	-	242	17,5
14628160	Heidenau, Stadt	Zu Wohnzwecken vermietet	0,4	3	-	5.276	67,6
14628160	Heidenau, Stadt	Leer stehend	(0,8)	-	-	297	62,3
14628170	Hermisdorf/Erzgeb.	Insgesamt	33,7	16	4,0	59	14,7
14628170	Hermisdorf/Erzgeb.	Von Eigentümer/-in bewohnt	42,3	6	(2,5)	30	12,4
14628170	Hermisdorf/Erzgeb.	Zu Wohnzwecken vermietet	25,5	8	(7,5)	17	16,0
14628170	Hermisdorf/Erzgeb.	Leer stehend	(18,2)	-	-	4	(9,1)
14628190	Hohnstein, Stadt	Insgesamt	15,1	90	5,8	193	12,4
14628190	Hohnstein, Stadt	Von Eigentümer/-in bewohnt	17,0	53	5,4	111	11,4
14628190	Hohnstein, Stadt	Zu Wohnzwecken vermietet	9,9	23	5,8	44	11,1
14628190	Hohnstein, Stadt	Leer stehend	15,1	17	11,2	35	23,0
14628205	Klingenberg	Insgesamt	15,4	76	2,4	322	10,0
14628205	Klingenberg	Von Eigentümer/-in bewohnt	18,6	45	2,4	226	12,1
14628205	Klingenberg	Zu Wohnzwecken vermietet	9,4	19	1,8	55	5,3
14628205	Klingenberg	Leer stehend	16,7	11	3,7	41	13,7
14628210	Königstein/Sächs. Schw., Stadt	Insgesamt	7,7	62	4,8	66	5,1
14628210	Königstein/Sächs. Schw., Stadt	Von Eigentümer/-in bewohnt	11,1	12	2,5	37	7,6
14628210	Königstein/Sächs. Schw., Stadt	Zu Wohnzwecken vermietet	4,7	18	3,2	25	4,4
14628210	Königstein/Sächs. Schw., Stadt	Leer stehend	5,8	32	16,8	9	(4,7)

AGS	Kreisfreie Stadt Landkreis Gemeinde Land	Art der Wohnungsnutzung	Insgesamt absolut	Insgesamt in %	Gas absolut	Gas in %	Heizöl absolut	Heizöl in %	Holz, Holzpellets absolut
14628220	Kreischa	Insgesamt	2.225	100	1.506	67,7	330	14,8	95
14628220	Kreischa	Von Eigentümer/-in bewohnt	1.242	100	757	61,0	223	18,0	74
14628220	Kreischa	Zu Wohnzwecken vermietet	820	100	638	77,8	85	10,4	16
14628220	Kreischa	Leer stehend	149	100	102	68,5	16	10,7	-
14628230	Liebstadt, Stadt	Insgesamt	573	100	77	13,4	280	48,9	129
14628230	Liebstadt, Stadt	Von Eigentümer/-in bewohnt	404	100	42	10,4	189	46,8	104
14628230	Liebstadt, Stadt	Zu Wohnzwecken vermietet	118	100	20	16,9	75	63,6	17
14628230	Liebstadt, Stadt	Leer stehend	46	100	15	32,6	17	37,0	8
14628240	Lohmen	Insgesamt	1.494	100	1.106	74,0	142	9,5	70
14628240	Lohmen	Von Eigentümer/-in bewohnt	876	100	596	68,0	101	11,5	61
14628240	Lohmen	Zu Wohnzwecken vermietet	551	100	477	86,6	32	5,8	7
14628240	Lohmen	Leer stehend	56	100	28	50,0	9	(16,1)	5
14628250	Müglitztal	Insgesamt	916	100	395	43,1	348	38,0	69
14628250	Müglitztal	Von Eigentümer/-in bewohnt	541	100	193	35,7	240	44,4	48
14628250	Müglitztal	Zu Wohnzwecken vermietet	300	100	163	54,3	90	30,0	11
14628250	Müglitztal	Leer stehend	68	100	36	52,9	17	25,0	3
14628260	Neustadt in Sachsen, Stadt	Insgesamt	6.908	100	3.403	49,3	1.032	14,9	345
14628260	Neustadt in Sachsen, Stadt	Von Eigentümer/-in bewohnt	2.570	100	1.220	47,5	666	25,9	264
14628260	Neustadt in Sachsen, Stadt	Zu Wohnzwecken vermietet	3.459	100	1.898	54,9	285	8,2	54
14628260	Neustadt in Sachsen, Stadt	Leer stehend	839	100	265	31,6	65	7,7	24
14628270	Pirna, Stadt	Insgesamt	22.313	100	13.341	59,8	668	3,0	256
14628270	Pirna, Stadt	Von Eigentümer/-in bewohnt	5.602	100	3.784	67,5	481	8,6	157
14628270	Pirna, Stadt	Zu Wohnzwecken vermietet	14.854	100	8.834	59,5	150	1,0	78
14628270	Pirna, Stadt	Leer stehend	1.763	100	658	37,3	29	1,6	18
14628300	Rabenau, Stadt	Insgesamt	2.139	100	1.172	54,8	522	24,4	162
14628300	Rabenau, Stadt	Von Eigentümer/-in bewohnt	1.116	100	476	42,7	359	32,2	106
14628300	Rabenau, Stadt	Zu Wohnzwecken vermietet	830	100	598	72,0	128	15,4	21
14628300	Rabenau, Stadt	Leer stehend	178	100	93	52,2	27	15,2	21
14628310	Rathen, Kurort	Insgesamt	207	100	108	52,2	52	25,1	10
14628310	Rathen, Kurort	Von Eigentümer/-in bewohnt	104	100	59	56,7	28	26,9	8
14628310	Rathen, Kurort	Zu Wohnzwecken vermietet	68	100	28	41,2	16	23,5	-
14628310	Rathen, Kurort	Leer stehend	25	100	16	59,3	8	(32,0)	-
14628320	Rathmannsdorf	Insgesamt	465	100	255	54,8	107	23,0	30
14628320	Rathmannsdorf	Von Eigentümer/-in bewohnt	245	100	126	51,4	63	25,7	18
14628320	Rathmannsdorf	Zu Wohnzwecken vermietet	175	100	113	64,6	38	21,7	5
14628320	Rathmannsdorf	Leer stehend	42	100	14	33,3	4	(9,5)	-
14628330	Reinhardtsdorf-Schöna	Insgesamt	701	100	109	15,5	385	54,9	98
14628330	Reinhardtsdorf-Schöna	Von Eigentümer/-in bewohnt	456	100	59	12,9	272	59,6	55
14628330	Reinhardtsdorf-Schöna	Zu Wohnzwecken vermietet	186	100	47	25,3	75	40,3	32
14628330	Reinhardtsdorf-Schöna	Leer stehend	43	100	-	-	25	58,1	8
14628340	Rosenthal-Bielatal	Insgesamt	725	100	116	16,0	355	49,0	159
14628340	Rosenthal-Bielatal	Von Eigentümer/-in bewohnt	520	100	77	14,8	254	48,8	120
14628340	Rosenthal-Bielatal	Zu Wohnzwecken vermietet	142	100	23	16,2	74	52,1	34
14628340	Rosenthal-Bielatal	Leer stehend	45	100	8	(17,8)	20	44,4	7
14628360	Sebnitz, Stadt	Insgesamt	5.444	100	3.230	59,3	803	14,8	426
14628360	Sebnitz, Stadt	Von Eigentümer/-in bewohnt	2.044	100	1.047	51,2	484	23,7	303
14628360	Sebnitz, Stadt	Zu Wohnzwecken vermietet	2.585	100	1.723	66,7	223	8,6	76
14628360	Sebnitz, Stadt	Leer stehend	739	100	420	56,8	90	12,2	34
14628370	Stadt Wehlen, Stadt	Insgesamt	781	100	490	62,7	144	18,4	37
14628370	Stadt Wehlen, Stadt	Von Eigentümer/-in bewohnt	440	100	276	62,7	93	21,1	22
14628370	Stadt Wehlen, Stadt	Zu Wohnzwecken vermietet	238	100	158	66,4	44	18,5	11
14628370	Stadt Wehlen, Stadt	Leer stehend	62	100	29	46,8	6	(9,7)	4
14628380	Stolpen, Stadt	Insgesamt	2.624	100	1.260	48,0	719	27,4	281
14628380	Stolpen, Stadt	Von Eigentümer/-in bewohnt	1.480	100	567	38,3	469	31,7	204
14628380	Stolpen, Stadt	Zu Wohnzwecken vermietet	974	100	599	61,5	214	22,0	57
14628380	Stolpen, Stadt	Leer stehend	173	100	91	52,6	36	20,8	13
14628390	Struppen	Insgesamt	1.212	100	562	46,4	380	31,4	98
14628390	Struppen	Von Eigentümer/-in bewohnt	804	100	342	42,5	268	33,3	71
14628390	Struppen	Zu Wohnzwecken vermietet	291	100	172	59,1	86	29,6	11
14628390	Struppen	Leer stehend	88	100	35	39,8	26	29,5	9
14628400	Tharandt, Stadt	Insgesamt	2.563	100	1.700	66,3	300	11,7	232
14628400	Tharandt, Stadt	Von Eigentümer/-in bewohnt	1.277	100	782	61,2	233	18,2	117
14628400	Tharandt, Stadt	Zu Wohnzwecken vermietet	1.063	100	769	72,3	53	5,0	96
14628400	Tharandt, Stadt	Leer stehend	201	100	135	67,2	20	10,0	18
14628410	Wilsdruff, Stadt	Insgesamt	6.907	100	4.572	66,2	946	13,7	307
14628410	Wilsdruff, Stadt	Von Eigentümer/-in bewohnt	3.426	100	1.916	55,9	607	17,7	189
14628410	Wilsdruff, Stadt	Zu Wohnzwecken vermietet	3.117	100	2.424	77,8	288	9,2	104
14628410	Wilsdruff, Stadt	Leer stehend	331	100	199	60,1	44	13,3	15
14729	Leipzig	Insgesamt	136.731	100	86.414	63,2	17.980	13,1	3.805
14729	Leipzig	Von Eigentümer/-in bewohnt	62.498	100	35.680	57,1	13.208	21,1	2.857
14729	Leipzig	Zu Wohnzwecken vermietet	63.141	100	44.747	70,9	3.518	5,6	659
14729	Leipzig	Leer stehend	10.392	100	5.563	53,5	1.165	11,2	221
14729010	Bad Lausick, Stadt	Insgesamt	4.197	100	2.206	52,6	738	17,6	190
14729010	Bad Lausick, Stadt	Von Eigentümer/-in bewohnt	2.278	100	1.097	48,2	587	25,8	156
14729010	Bad Lausick, Stadt	Zu Wohnzwecken vermietet	1.537	100	927	60,3	90	5,9	25
14729010	Bad Lausick, Stadt	Leer stehend	371	100	179	48,2	57	15,4	13
14729020	Belgershain	Insgesamt	1.554	100	882	56,8	301	19,4	53
14729020	Belgershain	Von Eigentümer/-in bewohnt	942	100	477	50,6	218	23,1	49
14729020	Belgershain	Zu Wohnzwecken vermietet	579	100	396	68,4	77	13,3	3
14729020	Belgershain	Leer stehend	28	100	9	(32,1)	9	(32,1)	-
14729030	Bennewitz	Insgesamt	2.525	100	1.448	57,3	453	17,9	166
14729030	Bennewitz	Von Eigentümer/-in bewohnt	1.619	100	789	48,7	367	22,7	113
14729030	Bennewitz	Zu Wohnzwecken vermietet	691	100	530	76,7	67	9,7	27
14729030	Bennewitz	Leer stehend	177	100	125	70,6	18	10,2	6
14729040	Böhlen, Stadt	Insgesamt	3.826	100	2.682	70,1	150	3,9	55
14729040	Böhlen, Stadt	Von Eigentümer/-in bewohnt	1.175	100	848	72,2	110	9,4	25
14729040	Böhlen, Stadt	Zu Wohnzwecken vermietet	2.319	100	1.603	69,1	31	1,3	28
14729040	Böhlen, Stadt	Leer stehend	305	100	213	69,8	9	(3,0)	3
14729050	Borna, Stadt	Insgesamt	11.436	100	6.425	56,2	824	7,2	149
14729050	Borna, Stadt	Von Eigentümer/-in bewohnt	2.962	100	1.828	61,7	609	20,6	90
14729050	Borna, Stadt	Zu Wohnzwecken vermietet	6.946	100	3.860	55,6	155	2,2	39
14729050	Borna, Stadt	Leer stehend	1.503	100	720	47,9	58	3,9	19
14729060	Borsdorf	Insgesamt	4.067	100	3.355	82,5	229	5,6	41
14729060	Borsdorf	Von Eigentümer/-in bewohnt	1.949	100	1.455	74,7	174	8,9	30
14729060	Borsdorf	Zu Wohnzwecken vermietet	1.979	100	1.787	90,3	42	2,1	8
14729060	Borsdorf	Leer stehend	123	100	100	81,3	12	9,8	-
14729070	Brandis, Stadt	Insgesamt	4.739	100	3.594	75,8	488	10,3	106
14729070	Brandis, Stadt	Von Eigentümer/-in bewohnt	2.589	100	1.892	73,1	244	9,4	80
14729070	Brandis, Stadt	Zu Wohnzwecken vermietet	1.871	100	1.502	80,3	227	12,1	20
14729070	Brandis, Stadt	Leer stehend	233	100	165	70,8	19	8,2	4

AGS	Kreisfreie Stadt Landkreis Gemeinde Land	Art der Wohnungsnutzung	Holz, Holzpellets in %	Kohle absolut	Kohle in %	Sonstige absolut	Sonstige in %
14628220	Kreischa	Insgesamt	4,3	15	0,7	277	12,4
14628220	Kreischa	Von Eigentümer/-in bewohnt	6,0	7	(0,6)	182	14,7
14628220	Kreischa	Zu Wohnzwecken vermietet	2,0	-	-	73	8,9
14628220	Kreischa	Leer stehend	-	6	(4,0)	23	15,4
14628230	Liebstadt, Stadt	Insgesamt	22,5	23	4,0	67	11,7
14628230	Liebstadt, Stadt	Von Eigentümer/-in bewohnt	25,7	18	4,5	52	12,9
14628230	Liebstadt, Stadt	Zu Wohnzwecken vermietet	14,4	-	-	7	(5,9)
14628230	Liebstadt, Stadt	Leer stehend	(17,4)	-	-	6	(13,0)
14628240	Lohmen	Insgesamt	4,7	49	3,3	129	8,6
14628240	Lohmen	Von Eigentümer/-in bewohnt	7,0	29	3,3	92	10,5
14628240	Lohmen	Zu Wohnzwecken vermietet	(1,3)	12	2,2	28	5,1
14628240	Lohmen	Leer stehend	(8,9)	4	(7,1)	9	(16,1)
14628250	Müglitztal	Insgesamt	7,5	21	2,3	85	9,3
14628250	Müglitztal	Von Eigentümer/-in bewohnt	8,9	10	1,8	48	8,9
14628250	Müglitztal	Zu Wohnzwecken vermietet	3,7	-	-	27	9,0
14628250	Müglitztal	Leer stehend	(4,4)	6	(8,8)	10	14,7
14628260	Neustadt in Sachsen, Stadt	Insgesamt	5,0	158	2,3	1.965	28,4
14628260	Neustadt in Sachsen, Stadt	Von Eigentümer/-in bewohnt	10,3	106	4,1	312	12,1
14628260	Neustadt in Sachsen, Stadt	Zu Wohnzwecken vermietet	1,6	15	0,4	1.204	34,8
14628260	Neustadt in Sachsen, Stadt	Leer stehend	2,9	39	4,6	445	53,0
14628270	Pirna, Stadt	Insgesamt	1,1	156	0,7	7.895	35,4
14628270	Pirna, Stadt	Von Eigentümer/-in bewohnt	2,8	61	1,1	1.119	20,0
14628270	Pirna, Stadt	Zu Wohnzwecken vermietet	0,5	27	0,2	5.761	38,8
14628270	Pirna, Stadt	Leer stehend	1,0	64	3,6	996	56,5
14628300	Rabenau, Stadt	Insgesamt	7,6	40	1,9	242	11,3
14628300	Rabenau, Stadt	Von Eigentümer/-in bewohnt	9,5	22	2,0	148	13,3
14628300	Rabenau, Stadt	Zu Wohnzwecken vermietet	2,5	12	1,4	64	7,7
14628300	Rabenau, Stadt	Leer stehend	11,8	-	-	31	17,4
14628310	Rathen, Kurort	Insgesamt	4,8	-	-	39	18,8
14628310	Rathen, Kurort	Von Eigentümer/-in bewohnt	(7,7)	-	-	11	10,6
14628310	Rathen, Kurort	Zu Wohnzwecken vermietet	-	-	-	27	39,7
14628310	Rathen, Kurort	Leer stehend	-	-	-	3	(12,0)
14628320	Rathmannsdorf	Insgesamt	6,5	3	(0,6)	71	15,3
14628320	Rathmannsdorf	Von Eigentümer/-in bewohnt	7,3	3	(1,2)	35	14,3
14628320	Rathmannsdorf	Zu Wohnzwecken vermietet	(2,9)	3	(1,7)	16	9,1
14628320	Rathmannsdorf	Leer stehend	-	-	-	20	47,6
14628330	Reinhardtsdorf-Schöna	Insgesamt	14,0	35	5,0	73	10,4
14628330	Reinhardtsdorf-Schöna	Von Eigentümer/-in bewohnt	12,1	18	3,9	49	10,7
14628330	Reinhardtsdorf-Schöna	Zu Wohnzwecken vermietet	17,2	12	6,5	14	7,5
14628330	Reinhardtsdorf-Schöna	Leer stehend	(18,6)	4	(9,3)	7	(16,3)
14628340	Rosenthal-Bielatal	Insgesamt	21,9	35	4,8	57	7,9
14628340	Rosenthal-Bielatal	Von Eigentümer/-in bewohnt	23,1	29	5,6	45	8,7
14628340	Rosenthal-Bielatal	Zu Wohnzwecken vermietet	23,9	3	(2,1)	5	(3,5)
14628340	Rosenthal-Bielatal	Leer stehend	(15,6)	3	(6,7)	7	(15,6)
14628360	Sebnitz, Stadt	Insgesamt	7,8	112	2,1	877	16,1
14628360	Sebnitz, Stadt	Von Eigentümer/-in bewohnt	14,8	65	3,2	144	7,0
14628360	Sebnitz, Stadt	Zu Wohnzwecken vermietet	2,9	22	0,9	534	20,7
14628360	Sebnitz, Stadt	Leer stehend	4,6	19	2,6	178	24,1
14628370	Stadt Wehlen, Stadt	Insgesamt	4,7	43	5,5	67	8,6
14628370	Stadt Wehlen, Stadt	Von Eigentümer/-in bewohnt	5,0	17	3,9	37	8,4
14628370	Stadt Wehlen, Stadt	Zu Wohnzwecken vermietet	4,6	12	5,0	13	5,5
14628370	Stadt Wehlen, Stadt	Leer stehend	(6,5)	13	21,0	6	(9,7)
14628380	Stolpen, Stadt	Insgesamt	10,7	81	3,1	292	11,1
14628380	Stolpen, Stadt	Von Eigentümer/-in bewohnt	13,8	61	4,1	176	11,9
14628380	Stolpen, Stadt	Zu Wohnzwecken vermietet	5,9	9	(0,9)	93	9,5
14628380	Stolpen, Stadt	Leer stehend	7,5	11	6,4	21	12,1
14628390	Struppen	Insgesamt	8,1	32	2,6	144	11,9
14628390	Struppen	Von Eigentümer/-in bewohnt	8,8	16	2,0	118	14,7
14628390	Struppen	Zu Wohnzwecken vermietet	3,8	3	(1,0)	16	5,5
14628390	Struppen	Leer stehend	(10,2)	10	11,4	12	13,6
14628400	Tharandt, Stadt	Insgesamt	9,1	29	1,1	302	11,8
14628400	Tharandt, Stadt	Von Eigentümer/-in bewohnt	9,2	13	1,0	132	10,3
14628400	Tharandt, Stadt	Zu Wohnzwecken vermietet	9,0	6	(0,6)	146	13,7
14628400	Tharandt, Stadt	Leer stehend	9,0	9	(4,5)	23	11,4
14628410	Wilsdruff, Stadt	Insgesamt	4,4	158	2,3	932	13,5
14628410	Wilsdruff, Stadt	Von Eigentümer/-in bewohnt	5,5	68	2,0	645	18,8
14628410	Wilsdruff, Stadt	Zu Wohnzwecken vermietet	3,3	59	1,9	243	7,8
14628410	Wilsdruff, Stadt	Leer stehend	4,5	36	10,9	42	12,7
14729	Leipzig	Insgesamt	2,8	1.444	1,1	27.095	19,8
14729	Leipzig	Von Eigentümer/-in bewohnt	4,6	771	1,2	9.988	16,0
14729	Leipzig	Zu Wohnzwecken vermietet	1,0	318	0,5	13.894	22,0
14729	Leipzig	Leer stehend	2,1	337	3,2	3.105	29,9
14729010	Bad Lausick, Stadt	Insgesamt	4,5	56	1,3	1.006	24,0
14729010	Bad Lausick, Stadt	Von Eigentümer/-in bewohnt	6,8	36	1,6	406	17,8
14729010	Bad Lausick, Stadt	Zu Wohnzwecken vermietet	1,6	11	0,7	486	31,6
14729010	Bad Lausick, Stadt	Leer stehend	3,5	9	(2,4)	116	31,3
14729020	Belgershain	Insgesamt	3,4	11	0,7	308	19,8
14729020	Belgershain	Von Eigentümer/-in bewohnt	5,2	11	1,2	194	20,6
14729020	Belgershain	Zu Wohnzwecken vermietet	(0,5)	-	-	102	17,6
14729020	Belgershain	Leer stehend	-	-	-	10	(35,7)
14729030	Bennewitz	Insgesamt	6,6	18	0,7	434	17,2
14729030	Bennewitz	Von Eigentümer/-in bewohnt	7,0	18	1,1	331	20,4
14729030	Bennewitz	Zu Wohnzwecken vermietet	3,9	3	(0,4)	71	10,3
14729030	Bennewitz	Leer stehend	(3,4)	3	(1,7)	25	14,1
14729040	Böhlen, Stadt	Insgesamt	1,4	6	(0,2)	934	24,4
14729040	Böhlen, Stadt	Von Eigentümer/-in bewohnt	2,1	3	(0,3)	192	16,3
14729040	Böhlen, Stadt	Zu Wohnzwecken vermietet	1,2	-	-	658	28,4
14729040	Böhlen, Stadt	Leer stehend	(1,0)	4	(1,3)	79	25,9
14729050	Borna, Stadt	Insgesamt	1,3	22	0,2	4.015	35,1
14729050	Borna, Stadt	Von Eigentümer/-in bewohnt	3,0	9	(0,3)	421	14,2
14729050	Borna, Stadt	Zu Wohnzwecken vermietet	0,6	8	(0,1)	2.889	41,6
14729050	Borna, Stadt	Leer stehend	1,3	12	0,8	703	46,8
14729060	Borsdorf	Insgesamt	1,0	20	0,5	418	10,3
14729060	Borsdorf	Von Eigentümer/-in bewohnt	1,5	16	0,8	267	13,7
14729060	Borsdorf	Zu Wohnzwecken vermietet	(0,4)	-	-	136	6,9
14729060	Borsdorf	Leer stehend	-	-	-	10	8,1
14729070	Brandis, Stadt	Insgesamt	2,2	46	1,0	506	10,7
14729070	Brandis, Stadt	Von Eigentümer/-in bewohnt	3,1	17	0,7	355	13,7
14729070	Brandis, Stadt	Zu Wohnzwecken vermietet	1,1	11	0,6	117	6,3
14729070	Brandis, Stadt	Leer stehend	(1,7)	20	8,6	31	13,3

AGS	Kreisfreie Stadt Landkreis Gemeinde Land	Art der Wohnungsnutzung	Insgesamt absolut	Insgesamt in %	Gas absolut	Gas in %	Heizöl absolut	Heizöl in %	Holz, Holzpellets absolut
14729080	Colditz, Stadt	Insgesamt	4.616	100	2.716	58,8	1.036	22,4	237
14729080	Colditz, Stadt	Von Eigentümer/-in bewohnt	2.171	100	911	42,0	725	33,4	205
14729080	Colditz, Stadt	Zu Wohnzwecken vermietet	1.779	100	1.401	78,8	184	10,3	21
14729080	Colditz, Stadt	Leer stehend	639	100	390	61,0	123	19,2	12
14729100	Elstertrebnitz	Insgesamt	597	100	356	59,6	144	24,1	16
14729100	Elstertrebnitz	Von Eigentümer/-in bewohnt	451	100	256	56,8	106	23,5	16
14729100	Elstertrebnitz	Zu Wohnzwecken vermietet	110	100	72	65,5	30	27,3	-
14729100	Elstertrebnitz	Leer stehend	30	100	21	72,4	7	(23,3)	-
14729140	Frohburg, Stadt	Insgesamt	6.127	100	2.801	45,7	1.851	30,2	364
14729140	Frohburg, Stadt	Von Eigentümer/-in bewohnt	3.880	100	1.480	38,1	1.471	37,9	302
14729140	Frohburg, Stadt	Zu Wohnzwecken vermietet	1.877	100	1.182	63,0	287	15,3	41
14729140	Frohburg, Stadt	Leer stehend	338	100	124	36,7	84	24,9	10
14729150	Geithain, Stadt	Insgesamt	3.758	100	2.088	55,6	555	14,8	161
14729150	Geithain, Stadt	Von Eigentümer/-in bewohnt	1.952	100	1.176	60,2	398	20,4	132
14729150	Geithain, Stadt	Zu Wohnzwecken vermietet	1.382	100	716	51,8	113	8,2	18
14729150	Geithain, Stadt	Leer stehend	415	100	190	45,8	41	9,9	15
14729160	Grimma, Stadt	Insgesamt	15.006	100	7.948	53,0	2.377	15,8	505
14729160	Grimma, Stadt	Von Eigentümer/-in bewohnt	6.435	100	3.339	51,9	1.641	25,5	393
14729160	Grimma, Stadt	Zu Wohnzwecken vermietet	7.257	100	4.031	55,5	571	7,9	84
14729160	Grimma, Stadt	Leer stehend	1.257	100	558	44,4	150	11,9	22
14729170	Groitzsch, Stadt	Insgesamt	4.038	100	2.673	66,2	765	18,9	106
14729170	Groitzsch, Stadt	Von Eigentümer/-in bewohnt	1.955	100	1.106	56,6	537	27,5	73
14729170	Groitzsch, Stadt	Zu Wohnzwecken vermietet	1.705	100	1.353	79,4	159	9,3	24
14729170	Groitzsch, Stadt	Leer stehend	361	100	207	57,3	72	19,9	3
14729190	Großpösna	Insgesamt	2.540	100	1.657	65,2	442	17,4	88
14729190	Großpösna	Von Eigentümer/-in bewohnt	1.926	100	1.206	62,6	359	18,6	73
14729190	Großpösna	Zu Wohnzwecken vermietet	513	100	380	74,1	70	13,6	14
14729190	Großpösna	Leer stehend	56	100	33	58,9	13	23,2	-
14729220	Kitzscher, Stadt	Insgesamt	2.864	100	1.301	45,4	380	13,3	44
14729220	Kitzscher, Stadt	Von Eigentümer/-in bewohnt	1.178	100	504	42,8	292	24,8	36
14729220	Kitzscher, Stadt	Zu Wohnzwecken vermietet	1.394	100	733	52,6	57	4,1	6
14729220	Kitzscher, Stadt	Leer stehend	276	100	52	18,8	22	8,0	3
14729245	Lossatal	Insgesamt	2.830	100	1.208	42,7	825	29,2	276
14729245	Lossatal	Von Eigentümer/-in bewohnt	1.912	100	716	37,4	661	34,6	201
14729245	Lossatal	Zu Wohnzwecken vermietet	696	100	411	59,1	131	18,8	40
14729245	Lossatal	Leer stehend	161	100	59	36,6	33	20,5	18
14729250	Machern	Insgesamt	3.238	100	2.011	62,1	540	16,7	86
14729250	Machern	Von Eigentümer/-in bewohnt	1.990	100	1.051	52,8	408	20,5	69
14729250	Machern	Zu Wohnzwecken vermietet	1.087	100	859	79,0	112	10,3	9
14729250	Machern	Leer stehend	141	100	87	61,7	18	12,8	3
14729260	Markkleeberg, Stadt	Insgesamt	12.950	100	11.141	86,0	480	3,7	106
14729260	Markkleeberg, Stadt	Von Eigentümer/-in bewohnt	4.295	100	3.174	73,9	370	8,6	64
14729260	Markkleeberg, Stadt	Zu Wohnzwecken vermietet	8.201	100	7.588	92,5	83	1,0	39
14729260	Markkleeberg, Stadt	Leer stehend	391	100	322	82,4	23	5,9	3
14729270	Markranstädt, Stadt	Insgesamt	8.133	100	5.887	72,4	802	9,9	122
14729270	Markranstädt, Stadt	Von Eigentümer/-in bewohnt	3.830	100	2.456	64,1	592	15,5	96
14729270	Markranstädt, Stadt	Zu Wohnzwecken vermietet	3.851	100	3.133	81,4	157	4,1	16
14729270	Markranstädt, Stadt	Leer stehend	410	100	261	63,7	51	12,4	14
14729300	Naunhof, Stadt	Insgesamt	4.246	100	3.433	80,9	252	5,9	63
14729300	Naunhof, Stadt	Von Eigentümer/-in bewohnt	2.282	100	1.711	75,0	167	7,3	54
14729300	Naunhof, Stadt	Zu Wohnzwecken vermietet	1.795	100	1.583	88,2	72	4,0	6
14729300	Naunhof, Stadt	Leer stehend	153	100	121	79,1	10	6,5	3
14729320	Neukieritzsch	Insgesamt	4.173	100	2.248	53,9	457	11,0	61
14729320	Neukieritzsch	Von Eigentümer/-in bewohnt	1.650	100	929	56,3	291	17,6	34
14729320	Neukieritzsch	Zu Wohnzwecken vermietet	2.022	100	1.101	54,5	113	5,6	22
14729320	Neukieritzsch	Leer stehend	485	100	212	43,7	51	10,5	4
14729330	Otterwisch	Insgesamt	612	100	338	55,2	151	24,7	30
14729330	Otterwisch	Von Eigentümer/-in bewohnt	433	100	221	51,0	108	24,9	30
14729330	Otterwisch	Zu Wohnzwecken vermietet	141	100	94	66,7	35	24,8	3
14729330	Otterwisch	Leer stehend	37	100	23	62,2	9	(24,3)	-
14729340	Parthenstein	Insgesamt	1.645	100	1.084	65,9	217	13,2	65
14729340	Parthenstein	Von Eigentümer/-in bewohnt	1.277	100	829	64,9	166	13,0	54
14729340	Parthenstein	Zu Wohnzwecken vermietet	283	100	219	77,4	32	11,3	10
14729340	Parthenstein	Leer stehend	62	100	25	40,3	15	24,2	-
14729350	Pegau, Stadt	Insgesamt	3.442	100	2.215	64,4	622	18,1	105
14729350	Pegau, Stadt	Von Eigentümer/-in bewohnt	1.808	100	961	53,2	459	25,4	73
14729350	Pegau, Stadt	Zu Wohnzwecken vermietet	1.356	100	1.102	81,3	101	7,4	21
14729350	Pegau, Stadt	Leer stehend	264	100	144	54,5	62	23,5	5
14729360	Regis-Breitingen, Stadt	Insgesamt	2.186	100	1.538	70,4	362	16,6	59
14729360	Regis-Breitingen, Stadt	Von Eigentümer/-in bewohnt	900	100	486	54,0	279	31,0	20
14729360	Regis-Breitingen, Stadt	Zu Wohnzwecken vermietet	1.028	100	880	85,6	53	5,2	25
14729360	Regis-Breitingen, Stadt	Leer stehend	251	100	170	67,7	24	9,6	12
14729370	Rötha, Stadt	Insgesamt	3.488	100	2.172	62,3	286	8,2	58
14729370	Rötha, Stadt	Von Eigentümer/-in bewohnt	1.590	100	1.084	68,2	209	13,1	44
14729370	Rötha, Stadt	Zu Wohnzwecken vermietet	1.557	100	926	59,5	58	3,7	12
14729370	Rötha, Stadt	Leer stehend	322	100	147	45,7	19	5,9	6
14729380	Thallwitz	Insgesamt	1.679	100	854	50,9	354	21,1	163
14729380	Thallwitz	Von Eigentümer/-in bewohnt	1.191	100	553	46,4	269	22,6	109
14729380	Thallwitz	Zu Wohnzwecken vermietet	391	100	266	68,0	67	17,1	34
14729380	Thallwitz	Leer stehend	93	100	31	33,3	17	18,3	19
14729400	Trebsen/Mulde, Stadt	Insgesamt	1.860	100	858	46,1	615	33,1	67
14729400	Trebsen/Mulde, Stadt	Von Eigentümer/-in bewohnt	1.127	100	399	35,4	450	39,9	49
14729400	Trebsen/Mulde, Stadt	Zu Wohnzwecken vermietet	615	100	421	68,5	123	20,0	15
14729400	Trebsen/Mulde, Stadt	Leer stehend	102	100	35	34,3	33	32,4	3
14729410	Wurzen, Stadt	Insgesamt	9.699	100	5.973	61,6	660	6,8	158
14729410	Wurzen, Stadt	Von Eigentümer/-in bewohnt	2.699	100	1.531	56,7	502	18,6	129
14729410	Wurzen, Stadt	Zu Wohnzwecken vermietet	5.940	100	3.844	64,7	110	1,9	18
14729410	Wurzen, Stadt	Leer stehend	1.044	100	589	56,4	47	4,5	10
14729430	Zwenkau, Stadt	Insgesamt	4.655	100	3.318	71,3	617	13,3	102
14729430	Zwenkau, Stadt	Von Eigentümer/-in bewohnt	2.046	100	1.212	59,2	434	21,2	62
14729430	Zwenkau, Stadt	Zu Wohnzwecken vermietet	2.232	100	1.847	82,8	120	5,4	28
14729430	Zwenkau, Stadt	Leer stehend	357	100	242	67,8	64	17,9	12
14730	Nordsachsen	Insgesamt	106.056	100	60.401	57,0	17.613	16,6	4.132
14730	Nordsachsen	Von Eigentümer/-in bewohnt	47.681	100	22.519	47,2	13.243	27,8	3.210
14730	Nordsachsen	Zu Wohnzwecken vermietet	49.898	100	33.570	67,3	3.213	6,4	633
14730	Nordsachsen	Leer stehend	7.952	100	4.073	51,2	1.037	13,0	230
14730010	Arzberg	Insgesamt	979	100	370	37,8	332	33,9	114
14730010	Arzberg	Von Eigentümer/-in bewohnt	628	100	188	29,9	257	40,9	94
14730010	Arzberg	Zu Wohnzwecken vermietet	248	100	142	57,3	60	24,2	14
14730010	Arzberg	Leer stehend	88	100	35	39,8	14	15,9	3

AGS	Kreisfreie Stadt Landkreis Gemeinde Land	Art der Wohnungsnutzung	Holz, Holzpellets in %	Kohle absolut	Kohle in %	Sonstige absolut	Sonstige in %
14729080	Colditz, Stadt	Insgesamt	5,1	101	2,2	526	11,4
14729080	Colditz, Stadt	Von Eigentümer/-in bewohnt	9,4	81	3,7	250	11,5
14729080	Colditz, Stadt	Zu Wohnzwecken vermietet	1,2	9	(0,5)	166	9,3
14729080	Colditz, Stadt	Leer stehend	1,9	10	1,6	105	16,4
14729100	Elstertrebnitz	Insgesamt	2,7	12	2,0	69	11,6
14729100	Elstertrebnitz	Von Eigentümer/-in bewohnt	3,5	5	(1,1)	63	14,0
14729100	Elstertrebnitz	Zu Wohnzwecken vermietet	-	4	(3,6)	8	(7,3)
14729100	Elstertrebnitz	Leer stehend	-	3	(10,0)	-	-
14729140	Froburg, Stadt	Insgesamt	5,9	83	1,4	1.028	16,8
14729140	Froburg, Stadt	Von Eigentümer/-in bewohnt	7,8	56	1,4	572	14,7
14729140	Froburg, Stadt	Zu Wohnzwecken vermietet	2,2	10	0,5	350	18,6
14729140	Froburg, Stadt	Leer stehend	3,0	18	5,3	103	30,5
14729150	Geithain, Stadt	Insgesamt	4,3	41	1,1	914	24,3
14729150	Geithain, Stadt	Von Eigentümer/-in bewohnt	6,8	17	0,9	231	11,8
14729150	Geithain, Stadt	Zu Wohnzwecken vermietet	1,3	14	1,0	523	37,8
14729150	Geithain, Stadt	Leer stehend	3,6	15	3,6	159	38,3
14729160	Grimma, Stadt	Insgesamt	3,4	307	2,0	3.874	25,8
14729160	Grimma, Stadt	Von Eigentümer/-in bewohnt	6,1	116	1,8	947	14,7
14729160	Grimma, Stadt	Zu Wohnzwecken vermietet	1,2	92	1,3	2.474	34,1
14729160	Grimma, Stadt	Leer stehend	1,8	99	7,9	428	34,0
14729170	Groitzsch, Stadt	Insgesamt	2,6	17	0,4	475	11,8
14729170	Groitzsch, Stadt	Von Eigentümer/-in bewohnt	3,7	16	0,8	227	11,6
14729170	Groitzsch, Stadt	Zu Wohnzwecken vermietet	1,4	-	-	173	10,1
14729170	Groitzsch, Stadt	Leer stehend	(0,8)	3	(0,8)	72	19,9
14729190	Großpösna	Insgesamt	3,5	33	1,3	321	12,6
14729190	Großpösna	Von Eigentümer/-in bewohnt	3,8	18	0,9	271	14,1
14729190	Großpösna	Zu Wohnzwecken vermietet	2,7	21	4,1	33	6,4
14729190	Großpösna	Leer stehend	-	3	(5,4)	4	(7,1)
14729220	Kitzscher, Stadt	Insgesamt	1,5	20	0,7	1.125	39,3
14729220	Kitzscher, Stadt	Von Eigentümer/-in bewohnt	3,1	15	1,3	329	27,9
14729220	Kitzscher, Stadt	Zu Wohnzwecken vermietet	(0,4)	-	-	596	42,8
14729220	Kitzscher, Stadt	Leer stehend	(1,1)	3	(1,1)	194	70,3
14729245	Lossatal	Insgesamt	9,8	79	2,8	438	15,5
14729245	Lossatal	Von Eigentümer/-in bewohnt	10,5	44	2,3	291	15,2
14729245	Lossatal	Zu Wohnzwecken vermietet	5,7	12	1,7	103	14,8
14729245	Lossatal	Leer stehend	11,2	10	6,2	40	24,8
14729250	Machern	Insgesamt	2,7	40	1,2	560	17,3
14729250	Machern	Von Eigentümer/-in bewohnt	3,5	22	1,1	435	21,9
14729250	Machern	Zu Wohnzwecken vermietet	(0,8)	18	1,7	90	8,3
14729250	Machern	Leer stehend	(2,1)	3	(2,1)	29	20,6
14729260	Markkleeberg, Stadt	Insgesamt	0,8	35	0,3	1.192	9,2
14729260	Markkleeberg, Stadt	Von Eigentümer/-in bewohnt	1,5	8	(0,2)	673	15,7
14729260	Markkleeberg, Stadt	Zu Wohnzwecken vermietet	0,5	16	0,2	474	5,8
14729260	Markkleeberg, Stadt	Leer stehend	(0,8)	5	(1,3)	40	10,2
14729270	Markranstädt, Stadt	Insgesamt	1,5	43	0,5	1.279	15,7
14729270	Markranstädt, Stadt	Von Eigentümer/-in bewohnt	2,5	31	0,8	658	17,2
14729270	Markranstädt, Stadt	Zu Wohnzwecken vermietet	0,4	5	(0,1)	542	14,1
14729270	Markranstädt, Stadt	Leer stehend	3,4	5	(1,2)	79	19,3
14729300	Naunhof, Stadt	Insgesamt	1,5	14	0,3	483	11,4
14729300	Naunhof, Stadt	Von Eigentümer/-in bewohnt	2,4	9	(0,4)	344	15,1
14729300	Naunhof, Stadt	Zu Wohnzwecken vermietet	(0,3)	4	(0,2)	124	6,9
14729300	Naunhof, Stadt	Leer stehend	(2,0)	4	(2,6)	11	7,2
14729320	Neukieritzsch	Insgesamt	1,5	20	0,5	1.389	33,3
14729320	Neukieritzsch	Von Eigentümer/-in bewohnt	2,1	10	0,6	380	23,0
14729320	Neukieritzsch	Zu Wohnzwecken vermietet	1,1	-	-	786	38,9
14729320	Neukieritzsch	Leer stehend	(0,8)	6	(1,2)	213	43,9
14729330	Otterwisch	Insgesamt	4,9	9	(1,5)	87	14,2
14729330	Otterwisch	Von Eigentümer/-in bewohnt	6,9	7	(1,6)	69	15,9
14729330	Otterwisch	Zu Wohnzwecken vermietet	(2,1)	3	(2,1)	6	(4,3)
14729330	Otterwisch	Leer stehend	-	-	-	5	(13,5)
14729340	Parthenstein	Insgesamt	4,0	31	1,9	251	15,3
14729340	Parthenstein	Von Eigentümer/-in bewohnt	4,2	21	1,6	212	16,6
14729340	Parthenstein	Zu Wohnzwecken vermietet	3,5	4	(1,4)	17	6,0
14729340	Parthenstein	Leer stehend	-	5	(8,1)	15	24,2
14729350	Pegau, Stadt	Insgesamt	3,1	27	0,8	471	13,7
14729350	Pegau, Stadt	Von Eigentümer/-in bewohnt	4,0	21	1,2	290	16,0
14729350	Pegau, Stadt	Zu Wohnzwecken vermietet	1,5	4	(0,3)	128	9,4
14729350	Pegau, Stadt	Leer stehend	(1,9)	4	(1,5)	48	18,2
14729360	Regis-Breitingen, Stadt	Insgesamt	2,7	14	0,6	214	9,8
14729360	Regis-Breitingen, Stadt	Von Eigentümer/-in bewohnt	2,2	7	(0,8)	110	12,2
14729360	Regis-Breitingen, Stadt	Zu Wohnzwecken vermietet	2,4	-	-	70	6,8
14729360	Regis-Breitingen, Stadt	Leer stehend	4,8	7	(2,8)	31	12,4
14729370	Rötha, Stadt	Insgesamt	1,7	10	0,3	960	27,5
14729370	Rötha, Stadt	Von Eigentümer/-in bewohnt	2,8	12	0,8	243	15,3
14729370	Rötha, Stadt	Zu Wohnzwecken vermietet	0,8	-	-	563	36,2
14729370	Rötha, Stadt	Leer stehend	(1,9)	-	-	154	47,8
14729380	Thallwitz	Insgesamt	9,7	43	2,6	266	15,8
14729380	Thallwitz	Von Eigentümer/-in bewohnt	9,2	35	2,9	224	18,8
14729380	Thallwitz	Zu Wohnzwecken vermietet	8,7	6	(1,5)	20	5,1
14729380	Thallwitz	Leer stehend	20,4	-	-	24	25,8
14729400	Trebsen/Mulde, Stadt	Insgesamt	3,6	35	1,9	283	15,2
14729400	Trebsen/Mulde, Stadt	Von Eigentümer/-in bewohnt	4,3	30	2,7	200	17,7
14729400	Trebsen/Mulde, Stadt	Zu Wohnzwecken vermietet	2,4	3	(0,5)	51	8,3
14729400	Trebsen/Mulde, Stadt	Leer stehend	(2,9)	3	(2,9)	27	26,5
14729410	Wurzen, Stadt	Insgesamt	1,6	214	2,2	2.695	27,8
14729410	Wurzen, Stadt	Von Eigentümer/-in bewohnt	4,8	57	2,1	486	18,0
14729410	Wurzen, Stadt	Zu Wohnzwecken vermietet	0,3	60	1,0	1.907	32,1
14729410	Wurzen, Stadt	Leer stehend	1,0	99	9,5	295	28,3
14729430	Zwenkau, Stadt	Insgesamt	2,2	29	0,6	591	12,7
14729430	Zwenkau, Stadt	Von Eigentümer/-in bewohnt	3,0	23	1,1	311	15,2
14729430	Zwenkau, Stadt	Zu Wohnzwecken vermietet	1,3	4	(0,2)	233	10,4
14729430	Zwenkau, Stadt	Leer stehend	3,4	-	-	41	11,5
14730	Nordsachsen	Insgesamt	3,9	1.099	1,0	22.815	21,5
14730	Nordsachsen	Von Eigentümer/-in bewohnt	6,7	616	1,3	8.088	17,0
14730	Nordsachsen	Zu Wohnzwecken vermietet	1,3	246	0,5	12.242	24,5
14730	Nordsachsen	Leer stehend	2,9	218	2,7	2.392	30,1
14730010	Arzberg	Insgesamt	11,6	67	6,8	97	9,9
14730010	Arzberg	Von Eigentümer/-in bewohnt	15,0	18	2,9	77	12,3
14730010	Arzberg	Zu Wohnzwecken vermietet	5,6	28	11,3	3	(1,2)
14730010	Arzberg	Leer stehend	(3,4)	21	23,9	16	18,2

AGS	Kreisfreie Stadt Landkreis Gemeinde Land	Art der Wohnungsnutzung	Insgesamt absolut	Insgesamt in %	Gas absolut	Gas in %	Heizöl absolut	Heizöl in %	Holz, Holzpellets absolut
14730020	Bad Dübén, Stadt	Insgesamt	4.403	100	2.331	52,9	648	14,7	97
14730020	Bad Dübén, Stadt	Von Eigentümer/-in bewohnt	1.713	100	836	48,8	494	28,8	75
14730020	Bad Dübén, Stadt	Zu Wohnzwecken vermietet	2.256	100	1.324	58,7	116	5,1	15
14730020	Bad Dübén, Stadt	Leer stehend	413	100	157	38,0	37	9,0	3
14730030	Beilrode	Insgesamt	2.073	100	1.007	48,6	625	30,1	162
14730030	Beilrode	Von Eigentümer/-in bewohnt	1.320	100	496	37,6	489	37,0	137
14730030	Beilrode	Zu Wohnzwecken vermietet	634	100	448	70,7	111	17,5	12
14730030	Beilrode	Leer stehend	110	100	58	52,7	20	18,2	8
14730045	Belgern-Schildau, Stadt	Insgesamt	3.746	100	1.998	53,3	782	20,9	416
14730045	Belgern-Schildau, Stadt	Von Eigentümer/-in bewohnt	2.538	100	1.182	46,6	592	23,3	356
14730045	Belgern-Schildau, Stadt	Zu Wohnzwecken vermietet	880	100	630	71,6	134	15,2	41
14730045	Belgern-Schildau, Stadt	Leer stehend	295	100	169	57,3	51	17,3	17
14730050	Cavertitz	Insgesamt	1.024	100	242	23,6	364	35,5	179
14730050	Cavertitz	Von Eigentümer/-in bewohnt	790	100	171	21,6	292	37,0	135
14730050	Cavertitz	Zu Wohnzwecken vermietet	181	100	55	30,4	59	32,6	35
14730050	Cavertitz	Leer stehend	44	100	15	34,1	10	22,7	9
14730060	Dahlen, Stadt	Insgesamt	2.197	100	1.364	62,1	353	16,1	212
14730060	Dahlen, Stadt	Von Eigentümer/-in bewohnt	1.370	100	778	56,8	274	20,0	151
14730060	Dahlen, Stadt	Zu Wohnzwecken vermietet	650	100	483	74,3	60	9,2	36
14730060	Dahlen, Stadt	Leer stehend	133	100	90	67,7	9	(6,8)	22
14730070	Delitzsch, Stadt	Insgesamt	14.626	100	8.901	60,9	982	6,7	110
14730070	Delitzsch, Stadt	Von Eigentümer/-in bewohnt	4.639	100	2.840	61,2	794	17,1	77
14730070	Delitzsch, Stadt	Zu Wohnzwecken vermietet	8.673	100	5.367	61,9	136	1,6	21
14730070	Delitzsch, Stadt	Leer stehend	1.295	100	689	53,2	45	3,5	14
14730080	Doberschütz	Insgesamt	1.931	100	801	41,5	652	33,8	153
14730080	Doberschütz	Von Eigentümer/-in bewohnt	1.446	100	539	37,3	526	36,4	136
14730080	Doberschütz	Zu Wohnzwecken vermietet	369	100	218	59,1	77	20,9	11
14730080	Doberschütz	Leer stehend	101	100	43	42,6	38	37,6	6
14730090	Dommitzsch, Stadt	Insgesamt	1.273	100	942	74,0	123	9,7	111
14730090	Dommitzsch, Stadt	Von Eigentümer/-in bewohnt	738	100	480	65,0	98	13,3	91
14730090	Dommitzsch, Stadt	Zu Wohnzwecken vermietet	399	100	363	91,0	9	(2,3)	8
14730090	Dommitzsch, Stadt	Leer stehend	118	100	90	76,3	12	10,2	12
14730100	Dreiheide	Insgesamt	943	100	466	49,4	214	22,7	105
14730100	Dreiheide	Von Eigentümer/-in bewohnt	729	100	345	47,3	176	24,1	85
14730100	Dreiheide	Zu Wohnzwecken vermietet	171	100	109	63,7	24	14,0	11
14730100	Dreiheide	Leer stehend	35	100	5	(14,3)	7	(20,0)	11
14730110	Eilenburg, Stadt	Insgesamt	9.367	100	6.349	67,8	647	6,9	92
14730110	Eilenburg, Stadt	Von Eigentümer/-in bewohnt	2.482	100	1.382	55,7	501	20,2	85
14730110	Eilenburg, Stadt	Zu Wohnzwecken vermietet	6.021	100	4.473	74,3	114	1,9	10
14730110	Eilenburg, Stadt	Leer stehend	845	100	480	56,8	26	3,1	-
14730120	Elsnig	Insgesamt	664	100	304	45,8	179	27,0	77
14730120	Elsnig	Von Eigentümer/-in bewohnt	486	100	223	45,9	133	27,4	56
14730120	Elsnig	Zu Wohnzwecken vermietet	132	100	66	50,0	30	22,7	9
14730120	Elsnig	Leer stehend	41	100	9	(22,0)	11	26,8	5
14730140	Jesewitz	Insgesamt	1.404	100	552	39,3	499	35,5	37
14730140	Jesewitz	Von Eigentümer/-in bewohnt	1.007	100	376	37,3	344	34,2	31
14730140	Jesewitz	Zu Wohnzwecken vermietet	294	100	135	45,9	110	37,4	8
14730140	Jesewitz	Leer stehend	98	100	39	39,8	44	44,9	-
14730150	Krostitz	Insgesamt	1.954	100	728	37,3	793	40,6	66
14730150	Krostitz	Von Eigentümer/-in bewohnt	1.317	100	396	30,1	583	44,3	57
14730150	Krostitz	Zu Wohnzwecken vermietet	547	100	291	53,2	184	33,6	9
14730150	Krostitz	Leer stehend	86	100	39	45,3	25	29,1	3
14730160	Laußig	Insgesamt	1.926	100	418	21,7	754	39,1	186
14730160	Laußig	Von Eigentümer/-in bewohnt	1.190	100	235	19,7	604	50,8	166
14730160	Laußig	Zu Wohnzwecken vermietet	534	100	131	24,5	108	20,2	11
14730160	Laußig	Leer stehend	187	100	47	25,1	37	19,8	4
14730170	Liebschützberg	Insgesamt	1.402	100	522	37,2	493	35,2	127
14730170	Liebschützberg	Von Eigentümer/-in bewohnt	1.012	100	372	36,8	356	35,2	99
14730170	Liebschützberg	Zu Wohnzwecken vermietet	256	100	100	39,1	96	37,5	17
14730170	Liebschützberg	Leer stehend	128	100	46	35,9	38	29,7	10
14730180	Löbnitz	Insgesamt	1.028	100	174	16,9	507	49,3	51
14730180	Löbnitz	Von Eigentümer/-in bewohnt	712	100	92	12,9	406	57,0	44
14730180	Löbnitz	Zu Wohnzwecken vermietet	208	100	65	31,3	66	31,7	8
14730180	Löbnitz	Leer stehend	90	100	11	12,2	33	36,7	-
14730190	Mockrehna	Insgesamt	2.357	100	862	36,6	725	30,8	263
14730190	Mockrehna	Von Eigentümer/-in bewohnt	1.595	100	614	38,5	523	32,8	209
14730190	Mockrehna	Zu Wohnzwecken vermietet	605	100	192	31,7	156	25,8	28
14730190	Mockrehna	Leer stehend	132	100	50	37,9	42	31,8	11
14730200	Mügeln, Stadt	Insgesamt	3.090	100	1.777	57,5	757	24,5	129
14730200	Mügeln, Stadt	Von Eigentümer/-in bewohnt	1.572	100	785	49,9	434	27,6	90
14730200	Mügeln, Stadt	Zu Wohnzwecken vermietet	1.139	100	800	70,2	202	17,7	25
14730200	Mügeln, Stadt	Leer stehend	364	100	189	51,9	123	33,8	10
14730210	Naundorf	Insgesamt	1.072	100	451	42,1	407	38,0	50
14730210	Naundorf	Von Eigentümer/-in bewohnt	702	100	265	37,7	261	37,2	45
14730210	Naundorf	Zu Wohnzwecken vermietet	283	100	150	53,0	108	38,2	4
14730210	Naundorf	Leer stehend	82	100	38	46,3	37	45,1	-
14730230	Oschatz, Stadt	Insgesamt	8.170	100	6.061	74,2	505	6,2	106
14730230	Oschatz, Stadt	Von Eigentümer/-in bewohnt	2.481	100	1.572	63,4	418	16,8	80
14730230	Oschatz, Stadt	Zu Wohnzwecken vermietet	4.960	100	3.925	79,1	57	1,1	19
14730230	Oschatz, Stadt	Leer stehend	709	100	544	76,7	30	4,2	8
14730250	Rackwitz	Insgesamt	2.719	100	1.648	60,6	400	14,7	61
14730250	Rackwitz	Von Eigentümer/-in bewohnt	1.321	100	675	51,1	309	23,4	49
14730250	Rackwitz	Zu Wohnzwecken vermietet	1.188	100	851	71,6	60	5,1	7
14730250	Rackwitz	Leer stehend	202	100	117	57,9	28	13,9	3
14730270	Schkeuditz, Stadt	Insgesamt	10.034	100	5.374	53,6	1.595	15,9	235
14730270	Schkeuditz, Stadt	Von Eigentümer/-in bewohnt	3.784	100	1.817	48,0	1.128	29,8	116
14730270	Schkeuditz, Stadt	Zu Wohnzwecken vermietet	5.454	100	3.221	59,1	361	6,6	105
14730270	Schkeuditz, Stadt	Leer stehend	761	100	315	41,4	98	12,9	15
14730280	Schönwölkau	Insgesamt	1.281	100	336	26,2	602	47,0	111
14730280	Schönwölkau	Von Eigentümer/-in bewohnt	846	100	183	21,6	416	49,2	81
14730280	Schönwölkau	Zu Wohnzwecken vermietet	320	100	121	37,8	140	43,8	19
14730280	Schönwölkau	Leer stehend	89	100	23	25,8	43	48,3	8
14730300	Taucha, Stadt	Insgesamt	8.239	100	6.288	76,3	793	9,6	117
14730300	Taucha, Stadt	Von Eigentümer/-in bewohnt	3.399	100	2.047	60,2	638	18,8	60
14730300	Taucha, Stadt	Zu Wohnzwecken vermietet	4.507	100	4.050	89,9	115	2,6	53
14730300	Taucha, Stadt	Leer stehend	311	100	185	59,5	29	9,3	4
14730310	Torgau, Stadt	Insgesamt	10.949	100	7.407	67,7	518	4,7	210
14730310	Torgau, Stadt	Von Eigentümer/-in bewohnt	3.028	100	2.047	67,6	374	12,4	169
14730310	Torgau, Stadt	Zu Wohnzwecken vermietet	7.095	100	4.869	68,6	112	1,6	26
14730310	Torgau, Stadt	Leer stehend	796	100	471	59,2	29	3,6	15

AGS	Kreisfreie Stadt Landkreis Gemeinde Land	Art der Wohnungsnutzung	Holz, Holzpellets in %	Kohle absolut	Kohle in %	Sonstige absolut	Sonstige in %
14730020	Bad Dübén, Stadt	Insgesamt	2,2	19	0,4	1.313	29,8
14730020	Bad Dübén, Stadt	Von Eigentümer/-in bewohnt	4,4	8	(0,5)	298	17,4
14730020	Bad Dübén, Stadt	Zu Wohnzwecken vermietet	0,7	3	(0,1)	798	35,4
14730020	Bad Dübén, Stadt	Leer stehend	(0,7)	3	(0,7)	214	51,8
14730030	Beilrode	Insgesamt	7,8	37	1,8	241	11,6
14730030	Beilrode	Von Eigentümer/-in bewohnt	10,4	26	2,0	171	13,0
14730030	Beilrode	Zu Wohnzwecken vermietet	1,9	4	(0,6)	57	9,0
14730030	Beilrode	Leer stehend	(7,3)	7	(6,4)	17	15,5
14730045	Belgern-Schildau, Stadt	Insgesamt	11,1	59	1,6	489	13,1
14730045	Belgern-Schildau, Stadt	Von Eigentümer/-in bewohnt	14,0	46	1,8	366	14,4
14730045	Belgern-Schildau, Stadt	Zu Wohnzwecken vermietet	4,7	9	(1,0)	71	8,1
14730045	Belgern-Schildau, Stadt	Leer stehend	5,8	9	(3,1)	43	14,6
14730050	Cavertitz	Insgesamt	17,5	20	2,0	220	21,5
14730050	Cavertitz	Von Eigentümer/-in bewohnt	17,1	14	1,8	178	22,5
14730050	Cavertitz	Zu Wohnzwecken vermietet	19,3	3	(1,7)	31	17,1
14730050	Cavertitz	Leer stehend	(20,5)	3	(6,8)	9	(20,5)
14730060	Dahlen, Stadt	Insgesamt	9,6	33	1,5	234	10,7
14730060	Dahlen, Stadt	Von Eigentümer/-in bewohnt	11,0	30	2,2	144	10,5
14730060	Dahlen, Stadt	Zu Wohnzwecken vermietet	5,5	-	-	69	10,6
14730060	Dahlen, Stadt	Leer stehend	16,5	-	-	10	7,5
14730070	Delitzsch, Stadt	Insgesamt	0,8	56	0,4	4.577	31,3
14730070	Delitzsch, Stadt	Von Eigentümer/-in bewohnt	1,7	35	0,8	901	19,4
14730070	Delitzsch, Stadt	Zu Wohnzwecken vermietet	0,2	10	0,1	3.139	36,2
14730070	Delitzsch, Stadt	Leer stehend	1,1	9	(0,7)	535	41,3
14730080	Doberschütz	Insgesamt	7,9	26	1,3	297	15,4
14730080	Doberschütz	Von Eigentümer/-in bewohnt	9,4	12	0,8	234	16,2
14730080	Doberschütz	Zu Wohnzwecken vermietet	3,0	11	3,0	51	13,8
14730080	Doberschütz	Leer stehend	(5,9)	3	(3,0)	13	12,9
14730090	Dommitzsch, Stadt	Insgesamt	8,7	15	1,2	80	6,3
14730090	Dommitzsch, Stadt	Von Eigentümer/-in bewohnt	12,3	14	1,9	58	7,9
14730090	Dommitzsch, Stadt	Zu Wohnzwecken vermietet	(2,0)	-	-	18	4,5
14730090	Dommitzsch, Stadt	Leer stehend	10,2	3	(2,5)	4	(3,4)
14730100	Dreiheide	Insgesamt	11,1	7	(0,7)	155	16,4
14730100	Dreiheide	Von Eigentümer/-in bewohnt	11,7	7	(1,0)	116	15,9
14730100	Dreiheide	Zu Wohnzwecken vermietet	6,4	-	-	22	12,9
14730100	Dreiheide	Leer stehend	31,4	3	(8,6)	13	37,1
14730110	Eilenburg, Stadt	Insgesamt	1,0	52	0,6	2.226	23,8
14730110	Eilenburg, Stadt	Von Eigentümer/-in bewohnt	3,4	25	1,0	494	19,9
14730110	Eilenburg, Stadt	Zu Wohnzwecken vermietet	0,2	16	0,3	1.409	23,4
14730110	Eilenburg, Stadt	Leer stehend	-	12	1,4	319	37,8
14730120	Elsnig	Insgesamt	11,6	9	(1,4)	93	14,0
14730120	Elsnig	Von Eigentümer/-in bewohnt	11,5	8	(1,6)	61	12,6
14730120	Elsnig	Zu Wohnzwecken vermietet	(6,8)	-	-	26	19,7
14730120	Elsnig	Leer stehend	(12,2)	3	(7,3)	11	26,8
14730140	Jesewitz	Insgesamt	2,6	24	1,7	292	20,8
14730140	Jesewitz	Von Eigentümer/-in bewohnt	3,1	17	1,7	244	24,2
14730140	Jesewitz	Zu Wohnzwecken vermietet	(2,7)	6	(2,0)	36	12,2
14730140	Jesewitz	Leer stehend	-	3	(3,1)	12	12,2
14730150	Krostitz	Insgesamt	3,4	12	0,6	354	18,1
14730150	Krostitz	Von Eigentümer/-in bewohnt	4,3	12	0,9	270	20,5
14730150	Krostitz	Zu Wohnzwecken vermietet	(1,6)	-	-	65	11,9
14730150	Krostitz	Leer stehend	(3,5)	-	-	17	19,8
14730160	Laußig	Insgesamt	9,7	20	1,0	548	28,5
14730160	Laußig	Von Eigentümer/-in bewohnt	13,9	17	1,4	165	13,9
14730160	Laußig	Zu Wohnzwecken vermietet	2,1	-	-	279	52,2
14730160	Laußig	Leer stehend	(2,1)	-	-	97	51,9
14730170	Liebschützberg	Insgesamt	9,1	49	3,5	214	15,3
14730170	Liebschützberg	Von Eigentümer/-in bewohnt	9,8	14	1,4	169	16,7
14730170	Liebschützberg	Zu Wohnzwecken vermietet	6,6	11	4,3	32	12,5
14730170	Liebschützberg	Leer stehend	7,8	24	18,8	11	8,6
14730180	Löbnitz	Insgesamt	5,0	13	1,3	284	27,6
14730180	Löbnitz	Von Eigentümer/-in bewohnt	6,2	10	1,4	161	22,6
14730180	Löbnitz	Zu Wohnzwecken vermietet	(3,8)	-	-	68	32,7
14730180	Löbnitz	Leer stehend	-	3	(3,3)	45	50,0
14730190	Mockrehna	Insgesamt	11,2	46	2,0	459	19,5
14730190	Mockrehna	Von Eigentümer/-in bewohnt	13,1	35	2,2	216	13,5
14730190	Mockrehna	Zu Wohnzwecken vermietet	4,6	11	1,8	218	36,0
14730190	Mockrehna	Leer stehend	8,3	3	(2,3)	22	16,7
14730200	Mügeln, Stadt	Insgesamt	4,2	81	2,6	345	11,2
14730200	Mügeln, Stadt	Von Eigentümer/-in bewohnt	5,7	50	3,2	213	13,5
14730200	Mügeln, Stadt	Zu Wohnzwecken vermietet	2,2	14	1,2	98	8,6
14730200	Mügeln, Stadt	Leer stehend	2,7	11	3,0	30	8,2
14730210	Naundorf	Insgesamt	4,7	31	2,9	135	12,6
14730210	Naundorf	Von Eigentümer/-in bewohnt	6,4	17	2,4	115	16,4
14730210	Naundorf	Zu Wohnzwecken vermietet	(1,4)	10	3,5	12	4,2
14730210	Naundorf	Leer stehend	-	7	(8,5)	3	(3,7)
14730230	Oschatz, Stadt	Insgesamt	1,3	71	0,9	1.432	17,5
14730230	Oschatz, Stadt	Von Eigentümer/-in bewohnt	3,2	34	1,4	379	15,3
14730230	Oschatz, Stadt	Zu Wohnzwecken vermietet	0,4	22	0,4	934	18,8
14730230	Oschatz, Stadt	Leer stehend	(1,1)	14	2,0	113	15,9
14730250	Rackwitz	Insgesamt	2,2	14	0,5	591	21,7
14730250	Rackwitz	Von Eigentümer/-in bewohnt	3,7	11	0,8	276	20,9
14730250	Rackwitz	Zu Wohnzwecken vermietet	(0,6)	7	(0,6)	263	22,1
14730250	Rackwitz	Leer stehend	(1,5)	-	-	51	25,2
14730270	Schkeuditz, Stadt	Insgesamt	2,3	77	0,8	2.754	27,4
14730270	Schkeuditz, Stadt	Von Eigentümer/-in bewohnt	3,1	39	1,0	686	18,1
14730270	Schkeuditz, Stadt	Zu Wohnzwecken vermietet	1,9	15	0,3	1.752	32,1
14730270	Schkeuditz, Stadt	Leer stehend	2,0	21	2,8	309	40,6
14730280	Schönwölkau	Insgesamt	8,7	16	1,2	216	16,9
14730280	Schönwölkau	Von Eigentümer/-in bewohnt	9,6	13	1,5	158	18,7
14730280	Schönwölkau	Zu Wohnzwecken vermietet	5,9	3	(0,9)	37	11,6
14730280	Schönwölkau	Leer stehend	(9,0)	-	-	14	15,7
14730300	Taucha, Stadt	Insgesamt	1,4	39	0,5	1.004	12,2
14730300	Taucha, Stadt	Von Eigentümer/-in bewohnt	1,8	13	0,4	640	18,8
14730300	Taucha, Stadt	Zu Wohnzwecken vermietet	1,2	12	0,3	283	6,3
14730300	Taucha, Stadt	Leer stehend	(1,3)	17	5,5	76	24,4
14730310	Torgau, Stadt	Insgesamt	1,9	47	0,4	2.764	25,2
14730310	Torgau, Stadt	Von Eigentümer/-in bewohnt	5,6	18	0,6	417	13,8
14730310	Torgau, Stadt	Zu Wohnzwecken vermietet	0,4	7	(0,1)	2.073	29,2
14730310	Torgau, Stadt	Leer stehend	1,9	17	2,1	264	33,2

AGS	Kreisfreie Stadt Landkreis Gemeinde Land	Art der Wohnungsnutzung	Insgesamt absolut	Insgesamt in %	Gas absolut	Gas in %	Heizöl absolut	Heizöl in %	Holz, Holzpellets absolut
14730320	Trossin	Insgesamt	627	100	167	26,6	243	38,8	136
14730320	Trossin	Von Eigentümer/-in bewohnt	513	100	131	25,5	215	41,9	108
14730320	Trossin	Zu Wohnzwecken vermietet	63	100	22	34,9	17	27,0	11
14730320	Trossin	Leer stehend	40	100	8	(20,0)	14	35,0	7
14730330	Wermsdorf	Insgesamt	2.562	100	1.307	51,0	564	22,0	190
14730330	Wermsdorf	Von Eigentümer/-in bewohnt	1.660	100	727	43,8	445	26,8	158
14730330	Wermsdorf	Zu Wohnzwecken vermietet	776	100	534	68,8	101	13,0	25
14730330	Wermsdorf	Leer stehend	111	100	48	43,2	9	(8,1)	4
14730340	Wiedemar	Insgesamt	2.630	100	852	32,4	1.080	41,1	100
14730340	Wiedemar	Von Eigentümer/-in bewohnt	1.743	100	506	29,0	803	46,1	83
14730340	Wiedemar	Zu Wohnzwecken vermietet	695	100	306	44,0	204	29,4	14
14730340	Wiedemar	Leer stehend	171	100	38	22,2	62	36,3	3
14730360	Zschepplin	Insgesamt	1.390	100	407	29,3	472	34,0	132
14730360	Zschepplin	Von Eigentümer/-in bewohnt	910	100	222	24,4	362	39,8	91
14730360	Zschepplin	Zu Wohnzwecken vermietet	354	100	127	35,9	80	22,6	36
14730360	Zschepplin	Leer stehend	85	100	21	24,7	26	30,6	4
14	Freistaat Sachsen	Insgesamt	2.261.451	100	1.203.699	53,2	225.136	10,0	71.618
14	Freistaat Sachsen	Von Eigentümer/-in bewohnt	707.905	100	382.681	54,1	154.054	21,8	49.581
14	Freistaat Sachsen	Zu Wohnzwecken vermietet	1.353.493	100	721.563	53,3	53.640	4,0	16.080
14	Freistaat Sachsen	Leer stehend	190.889	100	94.439	49,5	15.672	8,2	5.153

[Zeichenerklärung](#)

AGS	Kreisfreie Stadt Landkreis Gemeinde Land	Art der Wohnungsnutzung	Holz, Holzpellets in %	Kohle absolut	Kohle in %	Sonstige absolut	Sonstige in %
14730320	Trossin	Insgesamt	21,7	11	1,8	73	11,6
14730320	Trossin	Von Eigentümer/-in bewohnt	21,1	7	(1,4)	53	10,3
14730320	Trossin	Zu Wohnzwecken vermietet	17,5	-	-	12	19,0
14730320	Trossin	Leer stehend	(17,5)	-	-	7	(17,5)
14730330	Wermsdorf	Insgesamt	7,4	64	2,5	436	17,0
14730330	Wermsdorf	Von Eigentümer/-in bewohnt	9,5	39	2,3	288	17,3
14730330	Wermsdorf	Zu Wohnzwecken vermietet	3,2	21	2,7	94	12,1
14730330	Wermsdorf	Leer stehend	(3,6)	3	(2,7)	49	44,1
14730340	Wiedemar	Insgesamt	3,8	67	2,5	531	20,2
14730340	Wiedemar	Von Eigentümer/-in bewohnt	4,8	33	1,9	319	18,3
14730340	Wiedemar	Zu Wohnzwecken vermietet	2,0	12	1,7	164	23,6
14730340	Wiedemar	Leer stehend	(1,8)	18	10,5	47	27,5
14730360	Zschepplin	Insgesamt	9,5	12	0,9	371	26,7
14730360	Zschepplin	Von Eigentümer/-in bewohnt	10,0	7	(0,8)	229	25,2
14730360	Zschepplin	Zu Wohnzwecken vermietet	10,2	3	(0,8)	110	31,1
14730360	Zschepplin	Leer stehend	(4,7)	3	(3,5)	31	36,5
14	Freistaat Sachsen	Insgesamt	3,2	26.900	1,2	734.102	32,5
14	Freistaat Sachsen	Von Eigentümer/-in bewohnt	7,0	14.050	2,0	107.534	15,2
14	Freistaat Sachsen	Zu Wohnzwecken vermietet	1,2	6.342	0,5	555.868	41,1
14	Freistaat Sachsen	Leer stehend	2,7	6.207	3,3	69.420	36,4

[Zeichenerklärung](#)

13. Durchschnittliche Wohnfläche je Wohnung in m² in Wohngebäuden am 15. Mai 2022 nach Heizungsart und Gemeinden

AGS	Kreisfreie Stadt Landkreis Gemeinde Land	Insgesamt	Fernheizung (Fernwärme)	Blockheizung	Zentral- heizung	Etagen- heizung	Einzel- /Mehrraumöfen (auch Nachtspeicher- heizung)
14511000	Chemnitz, Stadt	71,3	61,9	66,6	80,1	82,5	81,0
14612000	Dresden, Stadt	71,2	61,9	71,7	80,0	87,2	76,9
14713000	Leipzig, Stadt	72,1	64,2	79,8	77,5	85,3	79,9
14521	Erzgebirgskreis	80,3	61,4	66,7	85,6	76,9	77,0
14521010	Amtsberg	93,3	95,4	94,5	93,5	95,6	83,2
14521020	Annaberg-Buchholz, Stadt	72,3	58,6	64,6	78,5	73,0	65,5
14521035	Aue-Bad Schlema, Stadt	73,1	61,2	60,6	79,4	85,4	78,9
14521040	Auerbach	77,7	91,7	126,9	79,4	68,4	73,4
14521060	Bärenstein	82,0	115,5	74,9	85,3	68,5	63,4
14521080	Bockau	87,2	92,0	77,1	88,1	86,1	74,3
14521090	Börnichen/Erzgeb.	95,3	60,1	163,6	96,2	89,8	87,0
14521110	Breitenbrunn/Erzgeb.	84,0	93,8	71,2	84,7	87,2	76,5
14521120	Burkhardtsdorf	86,4	99,3	73,2	88,4	73,2	79,1
14521130	Crottendorf	86,1	104,1	55,0	87,3	77,6	86,3
14521140	Deutschneudorf	89,9	93,4	73,9	89,1	97,0	95,4
14521150	Drebach	85,2	68,6	76,0	88,3	73,4	72,6
14521160	Ehrenfriedersdorf, Stadt	78,0	58,6	70,1	89,6	75,7	79,3
14521170	Eibenstock, Stadt	82,0	78,4	107,0	82,5	80,2	78,2
14521180	Elterlein, Stadt	87,8	97,7	94,8	89,8	73,6	83,3
14521200	Gelenau/Erzgeb.	80,9	88,3	62,4	85,9	68,3	73,8
14521210	Geyer, Stadt	79,7	62,7	74,1	83,7	83,7	85,6
14521220	Gornau/Erzgeb.	94,6	79,1	122,9	95,9	89,4	81,2
14521230	Gornsdorf	82,3	69,0	90,7	83,9	75,8	70,8
14521240	Großolbersdorf	87,9	94,0	80,0	89,0	82,2	72,8
14521250	Großrückerswalde	86,1	94,8	82,6	89,2	66,0	83,9
14521260	Grünhain-Beierfeld, Stadt	81,9	97,0	64,0	82,8	78,2	75,5
14521270	Grünhainichen	88,8	73,0	125,3	89,9	85,6	83,4
14521280	Heidersdorf	93,3	66,8	59,0	97,8	100,6	87,0
14521290	Hohndorf	84,0	68,9	65,6	85,9	84,3	75,8
14521310	Jahnsdorf/Erzgeb.	93,0	82,0	98,8	93,6	97,6	85,3
14521320	Johanngeorgenstadt, Stadt	74,3	56,9	80,8	78,1	83,6	71,1
14521330	Jöhstadt, Stadt	83,5	72,6	82,1	86,1	76,1	74,9
14521340	Königswalde	92,3	98,5	131,0	94,8	77,7	77,7
14521355	Lauter-Bernsbach, Stadt	85,8	97,9	129,3	86,0	81,3	80,5
14521370	Lößnitz, Stadt	74,1	56,2	70,9	89,2	85,1	77,0
14521380	Lugau/Erzgeb., Stadt	78,6	60,9	62,2	86,1	78,6	64,2
14521390	Marienberg, Stadt	81,5	62,8	89,4	89,1	72,8	80,0
14521400	Mildenaue	90,4	112,2	143,6	91,7	79,2	70,9
14521410	Neukirchen/Erzgeb.	87,2	68,7	103,7	89,7	76,6	88,7
14521420	Niederdorf	90,5	68,3	-	92,5	88,3	97,9
14521430	Niederwürschnitz	83,1	75,3	62,0	86,4	86,4	82,8
14521440	Oberwiesenthal, Kurort, Stadt	75,1	64,6	57,3	84,9	65,9	74,6
14521450	Oelsnitz/Erzgeb., Stadt	80,9	80,3	85,7	81,0	78,9	85,8
14521460	Olbernhau, Stadt	79,7	59,5	68,2	85,0	74,7	72,0
14521495	Pockau-Lengefeld, Stadt	86,2	77,6	117,9	91,3	65,4	86,0
14521500	Raschau-Markersbach	79,0	82,3	78,6	78,6	76,3	91,7
14521510	Scheibenberg, Stadt	84,7	98,6	109,7	85,7	81,5	86,2
14521520	Schlettau, Stadt	83,1	64,6	-	88,6	67,1	73,8
14521530	Schneeberg, Stadt	75,4	58,5	91,6	91,2	86,5	78,8
14521540	Schönheide	78,6	88,7	87,7	78,1	84,4	75,5
14521550	Schwarzenberg/Erzgeb., Stadt	74,5	58,3	95,5	82,7	81,6	79,2
14521560	Sehmatal	81,0	92,4	62,8	85,1	67,2	75,9
14521570	Seiffen/Erzgeb., Kurort	86,7	127,8	89,5	87,9	77,3	81,0
14521590	Stollberg/Erzgeb., Stadt	77,4	60,6	94,1	82,1	84,4	67,9
14521600	Stützengrün	91,7	81,4	86,7	93,8	82,8	82,1
14521610	Tannenberg	92,0	-	-	92,9	82,0	87,1
14521620	Thalheim/Erzgeb., Stadt	75,4	62,4	73,1	79,2	88,8	71,8
14521630	Thermalbad Wiesenbad	84,7	88,7	103,8	87,2	79,1	65,4
14521640	Thum, Stadt	84,9	64,0	60,5	87,6	77,5	83,0
14521670	Wolkenstein, Stadt	84,8	66,8	100,3	86,9	81,0	74,0
14521690	Zschopau, Stadt, Motorradstadt	72,0	57,1	56,0	81,2	82,3	78,4
14521700	Zschorlau	86,9	68,5	92,9	88,9	87,2	77,9
14521710	Zwönitz, Stadt	80,0	63,2	83,8	93,3	83,1	74,8
14522	Mittelsachsen	82,1	60,2	72,4	87,2	80,1	84,5
14522010	Altmittweida	94,2	118,9	84,2	95,9	85,4	88,2
14522020	Augustusburg, Stadt	88,7	95,1	95,2	89,2	84,4	86,8
14522035	Bobritzsch-Hilbersdorf	94,4	102,0	67,0	96,5	89,8	92,4
14522050	Brand-Erbisdorf, Stadt	75,7	57,2	60,6	83,9	87,5	86,5
14522060	Burgstädt, Stadt	80,8	77,1	69,7	81,3	78,7	86,5
14522070	Claußnitz	90,9	75,1	80,0	93,6	79,3	94,2
14522080	Döbeln, Stadt	76,5	61,4	114,8	79,5	81,0	84,8
14522090	Dorfchemnitz	93,0	118,0	143,1	94,1	96,3	80,3
14522110	Eppendorf	86,3	99,3	100,5	88,7	75,0	81,1
14522120	Erlau	102,3	80,7	115,5	104,0	106,0	87,2
14522140	Flöha, Stadt	74,0	54,6	91,2	77,9	86,1	69,1
14522150	Frankenberg/Sa., Stadt, Garnisonsstadt	77,1	58,6	63,8	86,2	69,9	73,9
14522170	Frauenstein, Stadt	92,1	85,8	88,5	92,9	96,5	84,4
14522180	Freiberg, Stadt, Universitätsstadt	69,7	56,4	69,6	80,6	84,2	78,6
14522190	Geringswalde, Stadt	84,5	79,6	92,2	86,9	82,6	73,3
14522200	Großhartmannsdorf	95,3	96,9	85,1	97,1	84,7	91,7
14522210	Großschirma, Stadt	97,0	93,4	96,4	100,2	86,6	85,2
14522220	Großweitzschen	94,4	103,4	68,8	95,1	100,8	91,3
14522230	Hainichen, Stadt	83,1	79,9	93,1	85,8	72,8	82,4
14522240	Halsbrücke	92,3	84,9	85,6	92,3	93,5	95,8
14522250	Hartha, Stadt	81,6	54,7	62,9	90,3	72,0	88,0
14522260	Hartmannsdorf	82,4	94,0	94,5	81,9	77,5	85,6
14522275	Jahnatal	94,7	83,3	110,8	97,3	92,1	90,0
14522280	Königsfeld	100,1	79,3	84,3	101,0	109,7	96,6
14522290	Königshain-Wiederau	97,7	75,8	108,1	100,8	95,1	86,5
14522300	Kriebstein	91,1	122,4	106,6	90,7	92,5	86,9
14522310	Leisnig, Stadt	86,6	71,0	73,3	89,7	78,2	87,2
14522320	Leubsdorf	90,2	99,6	88,7	90,3	89,1	85,9
14522330	Lichtenau	98,3	107,1	101,2	99,4	91,3	85,4

AGS	Kreisfreie Stadt Landkreis Gemeinde Land	Insgesamt	Fernheizung (Fernwärme)	Blockheizung	Zentral- heizung	Etagen- heizung	Einzel- /Mehrraumöfen (auch Nachtspeicher- heizung)
14522340	Lichtenberg/Erzgeb.	88,2	96,1	83,0	89,2	89,3	75,8
14522350	Lunzenau, Stadt	83,9	65,7	79,0	86,4	84,8	71,9
14522360	Mittweida, Stadt, Hochschulstadt	72,0	56,9	65,7	75,7	78,0	80,7
14522380	Mühlau	97,8	66,9	91,7	102,0	80,7	107,9
14522390	Mulda/Sa.	89,2	90,2	96,6	89,5	83,2	95,2
14522400	Neuhausen/Erzgeb.	83,5	56,8	76,0	88,1	88,3	77,7
14522420	Niederwiesa	93,5	98,7	99,4	95,1	84,3	80,9
14522430	Oberschöna	99,6	111,7	101,6	100,4	107,0	86,9
14522440	Oederan, Stadt	84,5	100,5	98,5	85,0	78,9	92,7
14522460	Penig, Stadt	86,1	97,5	64,3	88,1	79,5	84,2
14522470	Rechenberg-Bienenmühle	85,0	124,7	85,4	84,2	98,1	86,4
14522480	Reinsberg	96,1	105,5	101,5	98,0	90,7	84,8
14522490	Rochlitz, Stadt	76,1	60,3	66,9	92,2	79,9	80,4
14522500	Rossau	92,7	105,5	100,2	93,7	82,5	88,2
14522510	Roßwein, Stadt	82,6	64,4	78,0	89,1	71,6	85,2
14522520	Sayda, Stadt	86,1	66,7	62,9	92,9	82,4	87,1
14522530	Seelitz	100,0	84,7	106,3	101,9	99,6	93,3
14522540	Striegistal	97,8	86,4	96,6	102,7	81,2	89,2
14522550	Taura	89,4	73,2	68,7	89,3	86,8	103,1
14522570	Waldheim, Stadt	79,3	80,8	106,9	82,1	70,3	80,6
14522580	Wechselburg	96,7	103,5	85,9	99,3	81,6	97,7
14522590	Weißenborn/Erzgeb.	87,2	84,1	71,5	87,5	86,3	94,7
14522600	Zettlitz	98,9	134,2	103,7	110,3	68,4	89,7
14523	Vogtlandkreis	80,7	61,3	63,7	86,2	83,2	81,5
14523010	Adorf/Vogtl., Stadt	80,8	83,5	53,0	84,5	71,5	80,0
14523020	Auerbach/Vogtl., Stadt	81,1	64,9	109,3	90,0	79,0	84,3
14523030	Bad Brambach	92,5	91,4	148,8	94,3	87,6	83,1
14523040	Bad Elster, Stadt	75,3	54,5	77,7	93,4	84,9	97,0
14523050	Bergen	98,5	109,5	-	100,7	84,9	88,6
14523060	Bösenbrunn	95,5	-	80,6	97,1	97,9	87,9
14523080	Eichigt	96,6	73,7	86,7	101,3	97,3	80,2
14523090	Ellefeld	84,4	54,5	78,8	92,5	87,6	80,6
14523100	Elsterberg, Stadt	81,0	77,8	72,0	81,3	78,7	83,2
14523120	Falkenstein/Vogtl., Stadt	80,7	79,3	94,1	80,7	81,2	77,5
14523130	Grünbach	97,2	100,8	91,9	98,8	96,8	83,6
14523150	Heinsdorfergrund	99,4	93,8	137,5	99,8	97,5	93,2
14523160	Klingenthal, Stadt	82,0	62,1	60,4	90,5	87,8	85,2
14523170	Lengenfeld, Stadt	87,6	73,7	68,8	89,2	85,8	81,5
14523190	Limbach	95,9	66,4	101,7	97,8	88,1	88,4
14523200	Markneukirchen, Stadt	85,0	87,2	61,3	89,8	77,5	82,6
14523230	Mühlental	104,4	115,4	115,1	107,8	109,8	87,7
14523245	Muldenhammer	90,3	58,5	60,2	95,5	92,1	77,6
14523260	Netzschkau, Stadt	84,8	96,6	124,5	85,4	82,5	77,8
14523270	Neuensalz	98,7	98,8	101,0	101,2	92,3	84,9
14523280	Neumark	92,9	93,3	103,0	92,9	100,1	85,8
14523290	Neustadt/Vogtl.	98,3	143,6	100,1	99,5	102,5	88,3
14523300	Oelsnitz/Vogtl., Stadt	78,1	56,0	58,3	85,2	78,8	80,9
14523310	Pausa-Mühltroff, Stadt	90,6	90,9	69,6	91,9	89,4	86,0
14523320	Plauen, Stadt	73,1	60,0	61,1	79,5	85,4	69,0
14523330	Pöhl	91,3	60,0	110,5	99,1	78,2	89,6
14523340	Reichenbach im Vogtland, Stadt	73,7	59,1	86,1	77,9	78,5	80,0
14523360	Rodewisch, Stadt	81,7	64,3	66,5	85,7	81,5	81,9
14523365	Rosenbach/Vogtl.	94,8	60,2	86,2	97,1	98,2	96,0
14523370	Schöneck/Vogtl., Stadt	87,7	98,5	61,9	92,2	87,0	81,0
14523380	Steinberg	90,0	100,9	75,4	90,3	89,1	81,6
14523410	Theuma	103,9	108,4	90,6	105,5	93,9	91,9
14523420	Tirpersdorf	98,2	125,2	117,2	100,6	82,2	87,8
14523430	Treuen, Stadt	87,3	90,0	65,1	88,4	85,2	80,4
14523440	Triebel/Vogtl.	95,4	-	99,7	96,1	92,5	91,8
14523450	Weischlitz	93,4	62,0	116,9	99,8	97,2	91,8
14523460	Werda	101,3	83,3	-	103,8	102,0	82,5
14524	Zwickau	79,0	60,4	76,0	84,1	83,9	81,6
14524010	Bernsdorf	98,6	90,9	103,6	99,2	96,1	96,0
14524020	Callenberg	94,1	87,1	68,7	97,0	91,1	87,9
14524030	Crimmitschau, Stadt	78,8	58,1	91,5	88,9	81,9	84,3
14524040	Crinitzberg	90,0	95,5	84,4	91,0	75,3	86,2
14524050	Dennheritz	98,6	98,2	93,6	100,8	99,2	73,4
14524060	Fraureuth	84,8	89,7	97,6	85,1	79,2	83,5
14524070	Gersdorf	86,7	105,4	95,0	86,0	94,2	74,1
14524080	Glauchau, Stadt	78,0	59,7	89,1	80,6	86,3	78,3
14524090	Hartenstein, Stadt	88,3	89,6	97,6	88,1	88,1	89,8
14524100	Hartmannsdorf b. Kirchberg	93,7	78,0	111,2	95,6	88,9	74,2
14524110	Hirschfeld	98,2	118,5	110,0	99,0	100,2	75,9
14524120	Hohenstein-Ernstthal, Stadt	75,9	57,9	93,8	85,8	85,1	76,9
14524130	Kirchberg, Stadt	83,8	58,5	106,7	91,7	88,8	83,8
14524140	Langenbernsdorf	102,1	76,8	113,1	103,3	96,3	94,4
14524150	Langenweißbach	91,7	107,4	95,1	91,5	100,9	87,6
14524160	Lichtenstein/Sa., Stadt	76,7	55,8	88,6	84,8	87,3	81,8
14524170	Lichtentanne	90,3	123,7	93,9	91,4	78,4	82,6
14524180	Limbach-Oberfrohna, Stadt	79,7	57,7	77,7	84,5	83,5	69,5
14524190	Meerane, Stadt	75,2	55,8	82,8	80,6	84,1	76,1
14524200	Mülsen	87,2	69,5	67,5	91,8	87,6	83,4
14524210	Neukirchen/Pleiße	84,7	79,2	78,3	85,6	82,1	87,8
14524220	Niederfrohna	97,5	100,2	104,6	98,6	90,7	92,8
14524230	Oberlungwitz, Stadt	84,7	66,0	97,2	92,5	101,3	82,2
14524240	Oberwiera	106,4	62,7	102,6	108,6	106,9	94,9
14524250	Reinsdorf	85,7	60,3	106,3	90,7	86,5	83,5
14524260	Remse	89,2	-	83,2	88,3	109,1	101,2
14524270	Schönberg	102,5	98,0	107,0	104,6	101,7	80,2
14524280	St. Egidien	86,3	89,3	110,7	88,5	67,3	90,8
14524290	Waldenburg, Stadt	89,2	89,1	126,9	92,3	72,1	74,4
14524300	Werdau, Stadt	78,6	65,7	98,0	83,3	78,9	81,0
14524310	Wildenfels, Stadt	91,4	84,1	76,5	93,1	87,8	82,6
14524320	Wilkau-Haßlau, Stadt	74,8	64,9	110,4	74,5	90,5	84,3
14524330	Zwickau, Stadt, Hochschulstadt	72,3	60,2	67,0	77,6	82,8	84,8

AGS	Kreisfreie Stadt Landkreis Gemeinde Land	Insgesamt	Fernheizung (Fernwärme)	Blockheizung	Zentral- heizung	Etagen- heizung	Einzel- /Mehrraumöfen (auch Nachtspeicher- heizung)
14625	Bautzen	87,2	63,2	77,5	95,8	88,9	90,9
14625010	Arnsdorf	94,1	82,7	104,0	93,8	104,4	93,3
14625020	Bautzen, Stadt	74,0	62,2	62,5	81,2	81,0	89,5
14625030	Bernsdorf, Stadt	86,2	60,9	117,2	93,3	81,0	83,7
14625040	Bischofswerda, Stadt	77,3	58,1	64,6	85,2	90,1	86,0
14625060	Burkau	106,7	121,5	103,0	110,8	96,4	88,1
14625080	Crostitz	125,1	113,1	84,4	128,1	103,1	95,0
14625090	Cunewalde	89,1	58,0	127,7	103,0	75,1	92,3
14625100	Demitz-Thumitz	89,4	90,4	69,6	89,5	84,7	87,7
14625110	Doberschau-Gaußig	98,6	85,4	110,2	99,7	104,6	90,1
14625120	Elsterheide	114,4	121,9	113,6	115,6	110,6	103,8
14625130	Elstra, Stadt	97,0	61,5	78,1	102,5	85,1	96,9
14625140	Frankenthal	99,8	119,3	137,5	103,1	82,2	86,3
14625150	Göda	103,5	86,6	120,6	104,6	106,6	98,4
14625160	Großdubrau	96,3	56,6	97,8	103,5	104,9	93,3
14625170	Großharthau	100,7	109,1	110,8	101,4	97,3	93,2
14625180	Großnaundorf	106,9	108,1	100,8	109,5	107,3	92,6
14625190	Großpostwitz/O.L.	94,2	111,4	116,1	94,2	89,3	90,3
14625200	Großröhrsdorf, Stadt	90,7	91,2	102,3	91,7	83,7	84,0
14625220	Haselbachtal	100,6	103,7	86,8	102,9	90,7	92,6
14625230	Hochkirch	111,0	94,6	128,2	114,8	96,0	93,8
14625240	Hoyerswerda, Stadt	71,4	60,5	105,4	87,8	97,9	96,3
14625250	Kamenz, Stadt	80,3	60,4	88,2	94,7	91,3	95,2
14625270	Königsbrück, Stadt	87,3	63,8	97,3	91,2	90,0	82,4
14625280	Königswartha	91,3	63,7	119,7	110,6	102,8	96,5
14625290	Kubschütz	107,2	173,1	103,7	110,1	93,7	97,0
14625300	Laußnitz	104,3	109,0	99,2	106,6	104,6	92,7
14625310	Lauta, Stadt	81,4	64,8	72,4	87,0	99,1	98,9
14625320	Lichtenberg	95,0	81,5	85,3	96,8	101,8	85,0
14625330	Lohsa	98,3	110,7	105,5	98,2	100,3	94,7
14625340	Malschwitz	101,9	76,5	118,2	107,0	99,4	85,1
14625350	Nebelschütz	118,5	110,8	91,3	121,3	99,2	100,8
14625360	Neschwitz	106,7	84,2	105,8	111,4	88,5	96,1
14625370	Neukirch	101,6	124,3	72,6	104,9	102,0	90,9
14625380	Neukirch/Lausitz	92,1	94,7	65,9	93,2	99,8	90,9
14625390	Obergurig	102,9	87,2	127,6	104,4	93,1	102,0
14625410	Ohorn	102,2	86,9	90,2	104,5	91,7	95,9
14625420	Oßling	106,0	102,5	115,6	107,2	99,3	95,7
14625430	Ottendorf-Okrilla	95,7	74,9	96,3	98,0	94,0	83,1
14625440	Panschwitz-Kuckau	109,3	124,2	92,3	110,7	81,4	116,3
14625450	Pulsnitz, Stadt	85,5	64,8	93,1	91,4	87,0	87,6
14625460	Puschwitz	90,3	135,6	113,1	88,0	89,6	102,2
14625470	Räckelwitz	125,7	145,2	118,8	129,0	99,9	95,0
14625480	Radeberg, Stadt	81,4	61,8	96,6	89,1	89,3	80,5
14625490	Radibor	108,5	115,7	102,4	109,7	101,3	99,1
14625500	Ralbitz-Rosenthal	120,4	101,6	138,0	122,1	107,0	111,1
14625510	Rammenau	108,7	99,8	135,1	110,5	93,5	107,1
14625525	Schirgiswalde-Kirschau, Stadt	92,9	106,2	75,9	98,8	73,1	91,0
14625530	Schmölln-Putzkau	97,8	79,0	107,5	101,2	86,5	84,2
14625550	Schwepnitz	95,1	61,7	97,3	104,8	85,3	90,7
14625560	Sohland a. d. Spree	94,6	105,7	99,7	97,9	79,6	83,9
14625570	Spreeatal	105,3	113,9	84,6	108,3	101,0	101,8
14625580	Steina	110,4	136,4	123,0	112,7	99,5	97,6
14625590	Steinigtwolmsdorf	98,2	114,9	57,7	99,7	96,7	89,6
14625600	Wachau	96,1	92,0	106,1	96,3	102,7	88,8
14625610	Weißenberg, Stadt	102,5	85,9	92,4	104,8	104,2	88,1
14625630	Wilthen, Stadt	79,1	66,0	58,0	100,4	68,7	87,6
14625640	Wittichenau, Stadt	108,0	106,9	127,7	109,5	96,6	96,0
14626	Görlitz	83,9	62,7	73,0	91,9	85,0	87,4
14626010	Bad Muskau, Stadt	84,2	98,1	84,2	87,3	67,2	85,5
14626020	Beiersdorf	97,2	116,7	132,8	103,2	79,9	85,4
14626030	Bernstadt a. d. Eigen, Stadt	95,2	87,9	117,8	96,9	100,3	89,3
14626050	Bertsdorf-Hörnitz	102,7	92,6	117,3	106,8	91,3	88,0
14626060	Boxberg/O.L.	96,6	73,3	75,1	101,0	105,7	93,6
14626070	Dürrhennersdorf	93,6	55,1	95,3	95,3	78,7	98,5
14626085	Ebersbach-Neugersdorf, Stadt	80,0	59,0	85,4	92,4	88,9	82,9
14626100	Gablenz	109,6	101,0	98,5	112,1	94,0	107,3
14626110	Görlitz, Stadt	74,1	61,3	62,2	81,2	83,2	76,4
14626120	Groß Düben	114,1	80,7	114,2	115,9	124,8	98,3
14626140	Großschönau	91,1	62,1	109,3	103,7	96,8	89,4
14626150	Großschweidnitz	94,2	91,2	94,7	95,4	92,6	81,0
14626160	Hähnichen	107,6	110,7	108,0	109,7	94,7	105,6
14626170	Hainewalde	97,6	92,4	-	100,7	90,4	86,1
14626180	Herrnhut, Stadt	97,2	99,5	109,8	100,7	91,8	88,4
14626190	Hohendubrau	106,5	-	103,3	110,4	93,5	94,7
14626200	Horka	107,7	109,3	87,2	111,6	97,8	93,8
14626210	Jonsdorf, Kurort	102,8	74,7	103,4	105,7	103,4	83,9
14626230	Kodersdorf	103,0	74,1	66,4	109,1	83,4	99,7
14626240	Königshain	107,7	108,9	-	112,1	83,8	93,3
14626245	Kottmar	97,9	118,0	86,7	100,1	92,3	89,8
14626250	Krauschwitz i.d. O.L.	98,3	87,6	67,9	103,1	96,5	90,0
14626260	Kreba-Neudorf	102,8	106,6	161,7	104,9	101,1	91,1
14626270	Lawalde	102,9	-	95,6	106,5	106,2	87,9
14626280	Leutersdorf	93,5	96,0	82,2	96,2	86,9	84,3
14626290	Löbau, Stadt	77,0	62,2	75,3	84,4	85,8	84,2
14626300	Markersdorf	109,7	128,9	90,1	111,3	108,3	99,3
14626310	Mittelherwigsdorf	100,4	116,1	103,4	101,8	97,4	94,3
14626320	Mücka	107,9	73,7	92,8	108,9	101,0	108,9
14626330	Neißeau	104,5	98,7	152,6	108,9	96,9	81,1
14626350	Neusalza-Spremberg, Stadt	90,9	98,2	95,5	94,0	82,0	83,4
14626370	Niesky, Stadt	82,9	62,0	70,2	102,2	76,8	87,2
14626390	Oderwitz	93,9	123,3	111,6	97,9	74,2	88,2
14626400	Olbersdorf	77,1	60,8	94,0	96,1	82,9	83,7
14626410	Oppach	85,3	109,7	65,4	88,0	82,6	79,9
14626420	Ostritz, Stadt	89,0	83,3	93,3	102,1	87,3	89,9
14626430	Oybin	99,8	114,1	160,1	100,4	93,0	90,2
14626440	Quitzdorf am See	102,1	76,6	91,8	107,0	99,0	90,0
14626450	Reichenbach/O.L., Stadt	93,3	67,6	84,8	101,2	75,5	85,4

AGS	Kreisfreie Stadt Landkreis Gemeinde Land	Insgesamt	Fernheizung (Fernwärme)	Blockheizung	Zentral- heizung	Etagen- heizung	Einzel- /Mehrraumöfen (auch Nachtspeicher- heizung)
14626460	Rietschen	94,7	102,5	70,7	101,6	82,5	84,7
14626470	Rosenbach	102,6	60,3	110,4	108,2	100,3	98,0
14626480	Rothenburg/O.L., Stadt	92,0	63,5	82,8	103,2	78,9	94,4
14626490	Schleife	98,8	95,6	68,7	104,6	99,4	78,4
14626500	Schönau-Berzdorf a. d. Eigen	90,3	85,9	92,9	90,9	93,8	87,2
14626510	Schönbach	104,0	-	112,7	111,1	100,7	86,6
14626520	Schöpstal	106,4	112,8	100,2	108,9	101,7	92,4
14626530	Seiffhennersdorf, Stadt	86,4	84,2	62,8	88,8	80,6	96,2
14626560	Trebendorf	118,3	124,0	105,0	120,8	102,3	102,0
14626570	Vierkirchen	105,3	133,7	144,4	107,4	94,8	89,2
14626580	Waldhufen	103,5	-	102,0	106,5	106,8	90,4
14626590	Weißkeißel	101,8	94,4	119,8	105,1	88,3	88,9
14626600	Weißwasser/O.L., Stadt	69,7	59,8	69,6	82,8	89,6	73,8
14626610	Zittau, Stadt	74,0	60,4	96,6	75,9	81,8	83,0
14627	Meißen	84,2	62,5	74,6	91,7	88,7	86,9
14627010	Coswig, Stadt	73,7	60,1	75,3	88,7	90,3	84,1
14627020	Diera-Zehren	98,4	71,7	100,9	101,2	94,0	87,4
14627030	Ebersbach	105,9	104,6	102,5	107,8	101,1	91,5
14627040	Glaubitz	100,3	109,9	108,6	101,4	95,0	85,1
14627050	Gröditz, Stadt	73,3	57,6	97,5	94,7	87,4	98,2
14627060	Großenhain, Stadt	83,0	60,8	78,7	93,4	90,9	90,1
14627070	Hirschstein	104,1	163,7	94,5	107,3	101,3	90,2
14627080	Käbschütztal	96,6	83,3	102,9	97,9	97,1	89,3
14627100	Klipphausen	101,2	98,1	102,0	102,9	99,7	87,4
14627110	Lampertswalde	106,0	141,7	111,4	109,7	83,4	96,5
14627130	Lommatzsch, Stadt	87,7	96,8	105,0	90,0	76,9	83,5
14627140	Meißen, Stadt	71,7	62,0	88,7	77,4	85,4	72,2
14627150	Moritzburg	105,9	108,6	116,6	106,2	103,6	98,1
14627170	Niederau	95,0	100,6	91,3	95,4	95,3	89,1
14627180	Nossen, Stadt	87,7	85,8	80,8	90,6	74,4	82,0
14627190	Nünchritz	85,6	68,7	56,8	101,5	88,5	91,2
14627200	Priestewitz	103,7	140,5	111,7	103,9	105,0	92,7
14627210	Radebeul, Stadt	88,8	97,3	71,5	89,0	95,0	84,2
14627220	Radeburg, Stadt	88,4	105,8	64,2	90,5	79,9	97,8
14627230	Riesa, Stadt	70,9	60,9	79,6	79,9	81,1	79,3
14627240	Röderaue	91,9	55,6	122,0	105,0	109,6	96,0
14627250	Schönfeld	105,9	130,0	101,2	107,9	96,3	91,9
14627260	Stauchitz	100,3	120,5	114,1	101,3	105,7	89,8
14627270	Strehla, Stadt	90,4	96,5	111,2	91,2	84,7	78,8
14627290	Thiendorf	106,2	92,8	85,9	109,3	110,1	94,5
14627310	Weinböhla	94,3	86,2	113,6	94,8	93,9	87,5
14627340	Wülknitz	94,8	98,0	84,0	95,7	91,1	92,0
14627360	Zeithain	86,2	60,4	78,6	94,6	86,0	92,5
14628	Sächsische Schweiz-Osterzgebirge	82,9	61,9	77,0	88,7	84,6	83,9
14628010	Altenberg, Stadt	88,4	61,1	95,2	95,7	85,7	87,1
14628020	Bad Gottleuba-Berggießhübel, Stadt	88,4	83,0	60,1	91,0	95,6	85,9
14628030	Bad Schandau, Stadt	81,9	90,7	75,4	80,9	92,8	80,4
14628040	Bahretal	98,5	107,2	183,8	98,1	98,2	85,9
14628050	Bannewitz	92,8	103,6	76,4	93,8	100,5	72,6
14628060	Dippoldiswalde, Stadt	84,6	94,2	98,5	85,7	76,8	75,4
14628070	Dohma	92,1	82,3	103,9	92,8	88,7	86,3
14628080	Dohna, Stadt	93,0	105,8	109,8	93,6	82,9	85,6
14628090	Dorfhain	90,1	86,4	74,3	92,0	84,0	78,0
14628100	Dürrröhrsdorf-Dittersbach	95,8	82,1	106,0	104,9	67,9	87,1
14628110	Freital, Stadt	76,3	59,5	65,4	86,0	90,1	83,4
14628130	Glashütte, Stadt	87,3	84,2	105,6	92,1	66,9	79,8
14628140	Gohrisch	98,2	93,0	115,9	99,3	100,8	85,5
14628150	Hartmannsdorf-Reichenau	98,1	-	130,4	102,1	95,4	83,5
14628160	Heidenau, Stadt	69,4	60,0	96,7	82,6	81,5	75,5
14628170	Hermisdorf/Erzgeb.	95,7	(49,1)	-	97,9	84,0	89,7
14628190	Hohnstein, Stadt	95,0	96,6	105,1	97,7	86,3	86,0
14628205	Klingenberg	90,5	82,8	93,3	90,6	88,7	91,8
14628210	Königstein/Sächs. Schw., Stadt	80,8	76,7	88,3	82,1	78,1	74,7
14628220	Kreischa	95,0	102,3	103,3	96,6	80,1	92,7
14628230	Liebstadt, Stadt	101,1	-	97,8	101,3	111,7	95,4
14628240	Lohmen	89,6	109,3	110,8	88,8	97,7	80,3
14628250	Müglitztal	95,9	84,1	87,8	98,1	83,1	90,0
14628260	Neustadt in Sachsen, Stadt	77,8	56,3	65,6	84,9	90,9	86,8
14628270	Pirna, Stadt	74,4	61,1	95,7	80,1	86,2	79,7
14628300	Rabenau, Stadt	90,9	75,7	87,2	93,9	82,1	75,1
14628310	Rathen, Kurort	103,1	74,5	-	106,2	92,9	100,9
14628320	Rathmannsdorf	86,4	78,7	-	88,7	80,6	81,6
14628330	Reinhardtsdorf-Schöna	91,5	62,3	95,8	93,0	89,3	84,5
14628340	Rosenthal-Bielatal	100,5	69,9	85,4	103,7	100,0	85,1
14628360	Sebnitz, Stadt	79,1	58,5	92,3	81,6	77,8	86,0
14628370	Stadt Wehlen, Stadt	94,3	117,3	89,3	96,4	83,4	85,4
14628380	Stolpen, Stadt	94,7	91,5	124,2	95,7	80,2	91,3
14628390	Struppen	98,5	102,4	106,0	100,2	88,2	85,9
14628400	Tharandt, Stadt	91,9	64,1	94,3	95,8	78,9	89,7
14628410	Wilsdruff, Stadt	91,2	90,3	65,7	92,6	100,4	84,5
14729	Leipzig	87,8	65,4	78,8	92,1	87,8	86,4
14729010	Bad Lausick, Stadt	90,6	65,0	88,7	99,1	83,2	75,1
14729020	Belgershain	100,4	113,8	80,2	100,6	113,7	89,1
14729030	Bennewitz	96,0	88,8	82,3	98,7	97,9	83,7
14729040	Böhlen, Stadt	74,8	57,3	75,3	78,5	90,3	105,2
14729050	Borna, Stadt	73,4	59,3	76,5	79,7	83,1	78,8
14729060	Borsdorf	92,4	91,1	98,0	92,6	93,6	80,5
14729070	Brandis, Stadt	94,0	100,6	77,8	94,9	91,6	87,8
14729080	Colditz, Stadt	86,7	70,6	120,0	87,9	81,0	88,7
14729100	Elstertrebnitz	106,0	116,4	118,0	107,2	103,1	88,6
14729140	Frohburg, Stadt	96,8	85,0	97,9	101,2	81,2	87,5
14729150	Geithain, Stadt	86,0	60,8	69,0	95,7	80,3	85,8
14729160	Grimma, Stadt	86,2	59,2	63,0	95,8	84,0	89,8
14729170	Groitzsch, Stadt	86,2	72,4	79,1	86,9	93,9	91,5
14729190	Großpösna	109,7	114,7	102,0	110,1	111,2	94,8
14729220	Kitzscher, Stadt	78,5	59,5	93,1	87,5	80,9	95,9

AGS	Kreisfreie Stadt Landkreis Gemeinde Land	Insgesamt	Fernheizung (Fernwärme)	Blockheizung	Zentral- heizung	Etagen- heizung	Einzel- /Mehrraumöfen (auch Nachtspeicher- heizung)
14729245	Lossatal	100,1	101,2	84,0	103,6	93,9	86,0
14729250	Machern	102,3	91,0	115,2	103,6	104,4	92,3
14729260	Markkleeberg, Stadt	89,4	105,8	115,3	88,6	90,9	77,1
14729270	Markranstädt, Stadt	90,5	78,7	76,1	93,2	96,6	81,2
14729300	Naunhof, Stadt	96,3	101,4	98,3	95,7	99,2	97,9
14729320	Neukieritzsch	76,5	57,6	105,6	83,6	84,9	91,2
14729330	Otterwisch	111,9	129,4	-	114,4	101,4	80,6
14729340	Parthenstein	110,1	125,6	93,9	112,2	101,1	95,7
14729350	Pegau, Stadt	89,6	78,4	94,2	89,5	92,9	91,2
14729360	Regis-Breitingen, Stadt	81,5	76,7	84,2	80,3	94,1	96,1
14729370	Rötha, Stadt	85,5	60,0	104,1	92,1	93,7	88,3
14729380	Thallwitz	101,3	113,9	126,9	102,7	90,0	95,8
14729400	Trebsen/Mulde, Stadt	94,1	86,2	79,3	98,0	78,3	91,6
14729410	Wurzen, Stadt	74,9	59,3	65,1	81,0	77,3	80,7
14729430	Zwenkau, Stadt	89,4	84,5	86,9	90,1	89,6	79,9
14730	Nordsachsen	86,6	65,7	75,5	91,6	84,1	86,6
14730010	Arzberg	93,5	116,3	123,2	94,1	94,0	85,7
14730020	Bad Dübén, Stadt	84,5	62,2	69,3	97,6	73,0	87,5
14730030	Beilrode	98,0	109,8	108,0	97,5	101,3	92,0
14730045	Belgern-Schildau, Stadt	99,1	98,4	110,9	104,2	81,5	89,9
14730050	Cavertitz	103,9	110,6	101,9	110,0	89,1	89,4
14730060	Dahlen, Stadt	93,3	79,2	83,2	97,6	85,8	78,5
14730070	Delitzsch, Stadt	76,4	59,7	78,3	84,9	73,2	80,3
14730080	Doberschütz	106,5	104,9	98,6	108,9	97,3	92,1
14730090	Dommitzsch, Stadt	95,5	103,6	85,6	98,7	81,0	86,3
14730100	Dreiheide	113,6	111,2	131,3	116,4	102,5	89,7
14730110	Eilenburg, Stadt	74,2	61,1	93,8	76,9	75,1	73,9
14730120	Elsnig	103,6	118,7	90,8	106,4	92,9	91,7
14730140	Jesewitz	109,2	116,5	117,1	109,3	109,7	102,7
14730150	Krostitz	101,3	109,0	80,0	102,9	99,4	92,5
14730160	Laußig	94,1	59,7	100,6	103,2	97,9	92,9
14730170	Liebschützberg	103,1	106,3	111,8	106,4	94,4	90,8
14730180	Löbnitz	105,1	59,9	111,5	113,9	97,8	83,6
14730190	Mockrehna	101,2	67,1	75,3	108,3	94,7	96,4
14730200	Mügeln, Stadt	88,2	94,4	70,5	90,8	78,9	86,2
14730210	Naundorf	98,4	111,8	79,6	98,9	107,3	96,9
14730230	Oschatz, Stadt	77,8	65,2	57,5	83,2	80,2	81,3
14730250	Rackwitz	89,5	88,0	110,6	90,0	77,8	95,8
14730270	Schkeuditz, Stadt	82,5	65,7	109,1	86,1	94,4	84,3
14730280	Schönwölkau	100,2	101,4	78,0	101,9	104,1	87,4
14730300	Taucha, Stadt	87,6	89,9	62,8	88,1	98,0	88,2
14730310	Torgau, Stadt	76,8	59,0	86,2	80,3	87,1	92,0
14730320	Trossin	104,6	142,5	112,1	108,2	83,2	91,0
14730330	Wermsdorf	97,0	91,2	98,8	98,7	94,0	90,9
14730340	Wiedemar	103,2	69,8	137,2	108,1	106,8	79,2
14730360	Zschepplin	101,2	99,6	125,3	103,3	99,4	87,9
14	Freistaat Sachsen	79,1	62,6	72,5	86,2	84,0	84,5

[Zeichenerklärung](#)

14. Wohnungen in Wohngebäuden am 15. Mai 2022, 9. Mai 2011 und 30. September 1995 nach ausgewählten Heizungsarten und Kreisen

AGS	Kreisfreie Stadt Landkreis Land	Jahr	Insgesamt absolut	Fernheizung (Fernwärme) absolut	Fernheizung (Fernwärme) in %	Block- heizung absolut	Block- heizung in %	Zentral- heizung absolut	Zentral- heizung in %	Etagen- heizung absolut	Etagen- heizung in %	Einzel- /Mehrraumöfen (auch Nachtspeicher- heizung) absolut	Einzel- /Mehrraumöfen (auch Nachtspeicher- heizung) in %
14511000	Chemnitz, Stadt	2022	147.443	67.556	45,8	5.231	3,5	67.780	46,0	5.273	3,6	1.148	0,8
14511000	Chemnitz, Stadt	2011	149.735	61.396	41,0	3.496	2,3	71.760	47,9	5.705	3,8	4.784	3,2
14511000	Chemnitz, Stadt	1995	155.901	65.429	42,0	1.300	0,8	24.443	15,7	5.389	3,5	59.340	38,1
14612000	Dresden, Stadt	2022	309.024	150.790	48,8	4.919	1,6	140.930	45,6	9.009	2,9	3.091	1,0
14612000	Dresden, Stadt	2011	283.281	126.930	44,8	6.539	2,3	133.727	47,2	10.065	3,6	5.291	1,9
14612000	Dresden, Stadt	1995	253.238	102.291	40,4	6.630	2,6	40.465	16,0	9.331	3,7	94.521	37,3
14713000	Leipzig, Stadt	2022	339.030	145.694	43,0	3.068	0,9	174.615	51,5	12.853	3,8	2.419	0,7
14713000	Leipzig, Stadt	2011	316.072	119.610	37,8	12.067	3,8	161.319	51,0	13.727	4,3	4.876	1,5
14713000	Leipzig, Stadt	1995	282.797	99.564	35,2	6.328	2,2	44.737	15,8	9.542	3,4	122.626	43,4
14521	Erzgebirgskreis	2022	182.767	28.045	15,3	4.535	2,5	126.176	69,0	15.543	8,5	7.853	4,3
14521	Erzgebirgskreis	2011	188.514	25.801	13,7	7.269	3,9	122.738	65,1	17.745	9,4	13.784	7,3
14521	Erzgebirgskreis	1995	193.196	26.085	13,5	6.384	3,3	76.923	39,8	16.729	8,7	67.075	34,7
14522	Mittelsachsen	2022	166.989	23.564	14,1	4.273	2,6	113.770	68,1	15.733	9,4	8.484	5,1
14522	Mittelsachsen	2011	170.988	22.878	13,4	4.483	2,6	108.418	63,4	17.376	10,2	16.639	9,7
14522	Mittelsachsen	1995	167.737	21.437	12,8	3.545	2,1	57.349	34,2	17.192	10,2	68.214	40,7
14523	Vogtlandkreis	2022	132.625	23.076	17,4	4.203	3,2	89.231	67,3	8.832	6,7	6.668	5,0
14523	Vogtlandkreis	2011	137.294	27.945	20,4	2.568	1,9	84.662	61,7	10.088	7,3	10.957	8,0
14523	Vogtlandkreis	1995	140.900	25.674	18,2	3.788	2,7	50.079	35,5	9.571	6,8	51.788	36,8
14524	Zwickau	2022	181.368	38.389	21,2	2.802	1,5	124.451	68,6	10.223	5,6	4.901	2,7
14524	Zwickau	2011	185.935	37.652	20,3	8.568	4,6	118.000	63,5	11.559	6,2	9.406	5,1
14524	Zwickau	1995	192.693	44.545	23,1	6.817	3,5	68.276	35,4	12.402	6,4	60.653	31,5
14625	Bautzen	2022	156.544	35.809	22,9	3.413	2,2	97.482	62,3	9.578	6,1	9.565	6,1
14625	Bautzen	2011	155.822	36.257	23,3	4.306	2,8	88.592	56,9	10.763	6,9	14.846	9,5
14625	Bautzen	1995	157.290	39.581	25,2	3.935	2,5	45.822	29,1	8.440	5,4	59.512	37,8
14626	Görlitz	2022	143.201	32.194	22,5	2.757	1,9	84.192	58,8	11.340	7,9	11.442	8,0
14626	Görlitz	2011	150.190	29.191	19,4	4.040	2,7	82.678	55,0	12.815	8,5	19.631	13,1
14626	Görlitz	1995	156.220	34.057	21,8	1.347	0,9	39.082	25,0	10.178	6,5	71.556	45,8
14627	Meißen	2022	130.303	29.570	22,7	3.141	2,4	83.869	64,4	7.194	5,5	5.938	4,6
14627	Meißen	2011	129.070	30.480	23,6	1.896	1,5	77.384	60,0	8.153	6,3	9.966	7,7
14627	Meißen	1995	121.020	24.130	19,9	2.636	2,2	35.365	29,2	6.845	5,7	52.044	43,0
14628	Sächsische Schweiz-Osterzgebirge	2022	129.375	24.708	19,1	2.491	1,9	87.764	67,8	7.913	6,1	6.154	4,8
14628	Sächsische Schweiz-Osterzgebirge	2011	128.609	20.673	16,1	3.458	2,7	82.951	64,5	8.871	6,9	10.994	8,5
14628	Sächsische Schweiz-Osterzgebirge	1995	120.536	15.724	13,0	2.932	2,4	37.575	31,2	8.218	6,8	56.087	46,5
14729	Leipzig	2022	136.731	16.570	12,1	3.516	2,6	98.402	72,0	10.585	7,7	7.050	5,2
14729	Leipzig	2011	136.134	16.197	11,9	4.996	3,7	92.367	67,9	11.719	8,6	10.030	7,4
14729	Leipzig	1995	121.372	13.886	11,4	6.333	5,2	46.105	38,0	8.235	6,8	46.813	38,6
14730	Nordsachsen	2022	106.056	14.441	13,6	2.750	2,6	73.099	68,9	9.747	9,2	5.591	5,3
14730	Nordsachsen	2011	104.347	13.607	13,0	4.538	4,3	65.272	62,6	11.630	11,1	8.671	8,3
14730	Nordsachsen	1995	96.373	13.101	13,6	3.452	3,6	33.028	34,3	9.411	9,8	37.381	38,8
14	Freistaat Sachsen	2022	2.261.451	630.411	27,9	47.093	2,1	1.361.763	60,2	133.836	5,9	80.307	3,6
14	Freistaat Sachsen	2011	2.235.976	568.626	25,4	68.216	3,1	1.289.861	57,7	150.208	6,7	139.874	6,3
14	Freistaat Sachsen	1995	2.159.273	525.504	24,3	55.427	2,6	599.249	27,8	131.483	6,1	847.610	39,3

15. Wohnungen in Wohngebäuden am 15. Mai 2022 und 30. September 1995 nach ausgewählten Energieträgern und Kreisen

AGS	Kreisfreie Stadt Landkreis Land	Jahr	Insgesamt absolut	Gas absolut	Gas in %	Heizöl absolut	Heizöl in %	Fernwärme absolut	Fernwärme in %	Feste Brennstoffe (Kohle, Holz) absolut	Feste Brennstoffe (Kohle, Holz) in %
14511000	Chemnitz, Stadt	2022	147.443	71.899	48,8	3.205	2,2	67.556	45,8	1.525	1,0
14511000	Chemnitz, Stadt	1995	155.901	48.806	31,3	6.645	4,3	65.429	42,0	64.570	41,4
14612000	Dresden, Stadt	2022	309.024	141.182	45,7	6.974	2,3	150.790	48,8	3.849	1,2
14612000	Dresden, Stadt	1995	253.238	55.451	21,9	10.147	4,0	102.291	40,4	113.094	44,7
14713000	Leipzig, Stadt	2022	339.030	173.833	51,3	9.065	2,7	145.694	43,0	3.445	1,0
14713000	Leipzig, Stadt	1995	282.797	71.381	25,2	13.650	4,8	99.564	35,2	128.921	45,6
14521	Erzgebirgskreis	2022	182.767	109.029	59,7	23.756	13,0	28.045	15,3	14.499	7,9
14521	Erzgebirgskreis	1995	193.196	86.309	44,7	29.733	15,4	26.085	13,5	90.713	47,0
14522	Mittelsachsen	2022	166.989	97.596	58,4	25.042	15,0	23.564	14,1	10.719	6,4
14522	Mittelsachsen	1995	167.737	66.271	39,5	23.746	14,2	21.437	12,8	88.112	52,5
14523	Vogtlandkreis	2022	132.625	76.173	57,4	17.978	13,6	23.076	17,4	9.142	6,9
14523	Vogtlandkreis	1995	140.900	46.647	33,1	19.960	14,2	25.674	18,2	65.543	46,5
14524	Zwickau	2022	181.368	107.123	59,1	22.789	12,6	38.389	21,2	6.337	3,5
14524	Zwickau	1995	192.693	68.244	35,4	31.524	16,4	44.545	23,1	74.259	38,5
14625	Bautzen	2022	156.544	71.061	45,4	26.320	16,8	35.809	22,9	10.970	7,0
14625	Bautzen	1995	157.290	28.787	18,3	24.361	15,5	39.581	25,2	75.592	48,1
14626	Görlitz	2022	143.201	71.690	50,1	17.721	12,4	32.194	22,5	11.959	8,4
14626	Görlitz	1995	156.220	27.949	17,9	18.906	12,1	34.057	21,8	87.913	56,3
14627	Meißen	2022	130.303	66.405	51,0	18.964	14,6	29.570	22,7	6.592	5,1
14627	Meißen	1995	121.020	32.158	26,6	18.518	15,3	24.130	19,9	61.865	51,1
14628	Sächsische Schweiz-Osterzgebirge	2022	129.375	70.903	54,8	17.724	13,7	24.708	19,1	9.013	7,0
14628	Sächsische Schweiz-Osterzgebirge	1995	120.536	33.390	27,7	17.725	14,7	15.724	13,0	68.174	56,6
14729	Leipzig	2022	136.731	86.414	63,2	17.980	13,1	16.570	12,1	5.245	3,8
14729	Leipzig	1995	121.372	42.219	34,8	22.708	18,7	13.886	11,4	55.729	45,9
14730	Nordsachsen	2022	106.056	60.401	57,0	17.613	16,6	14.441	13,6	5.229	4,9
14730	Nordsachsen	1995	96.373	29.229	30,3	18.825	19,5	13.101	13,6	47.175	49,0
14	Freistaat Sachsen	2022	2.261.451	1.203.699	53,2	225.136	10,0	630.411	27,9	98.516	4,4
14	Freistaat Sachsen	1995	2.159.273	636.841	29,5	256.448	11,9	525.504	24,3	1.021.660	47,3

Abb. 1 Wohngebäude und darin befindliche Wohnungen am 15. Mai 2022 nach der Heizungsart in Sachsen
in Prozent

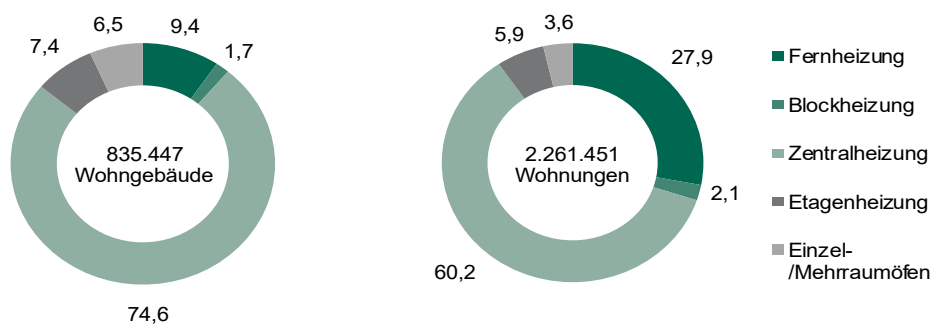


Abb. 2 Wohnungen in Wohngebäuden am 15. Mai 2022 nach überwiegender verwendetem Energieträger der Heizung sowie nach Gemeinden

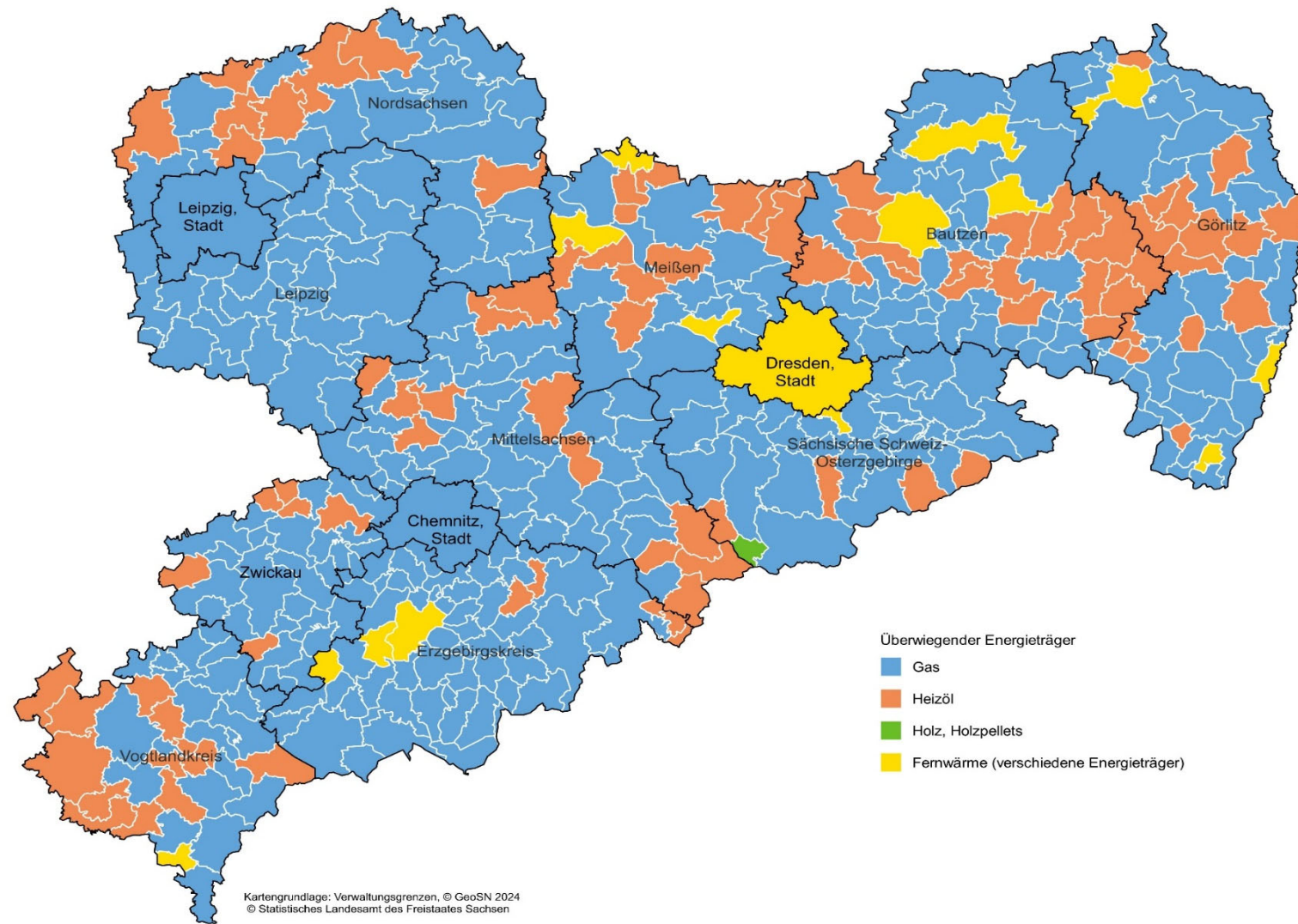


Abb. 3 Wohngebäude und darin befindliche Wohnungen am 15. Mai 2022 nach Heizungsart und Baujahr in Sachsen

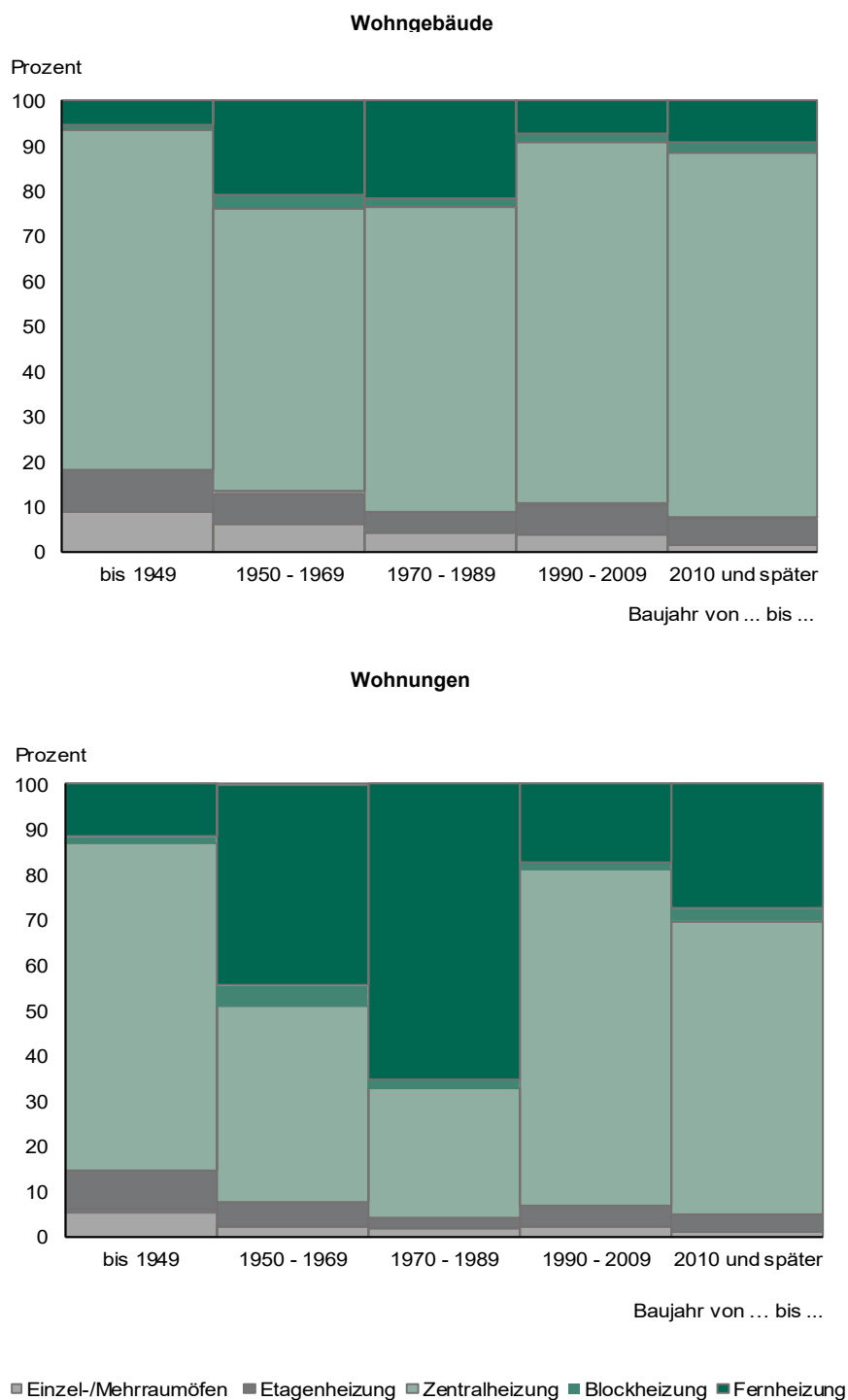


Abb. 4 Wohnungen in Wohngebäuden am 15. Mai 2022 und 30. September 1995 nach dem verwendeten Energieträger der Heizung in Sachsen

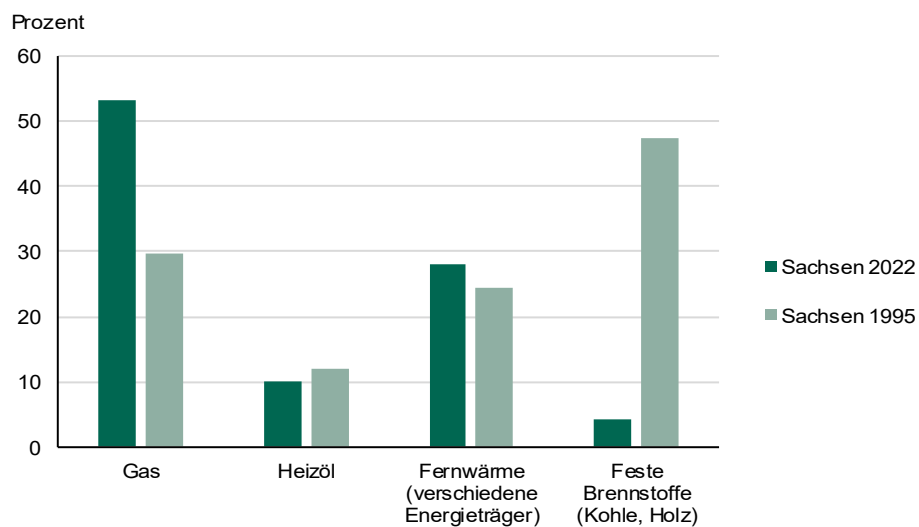


Abb. 5 Wohnungen in Wohngebäuden am 15. Mai 2022 nach ausgewählten Energieträgern und Kreisen

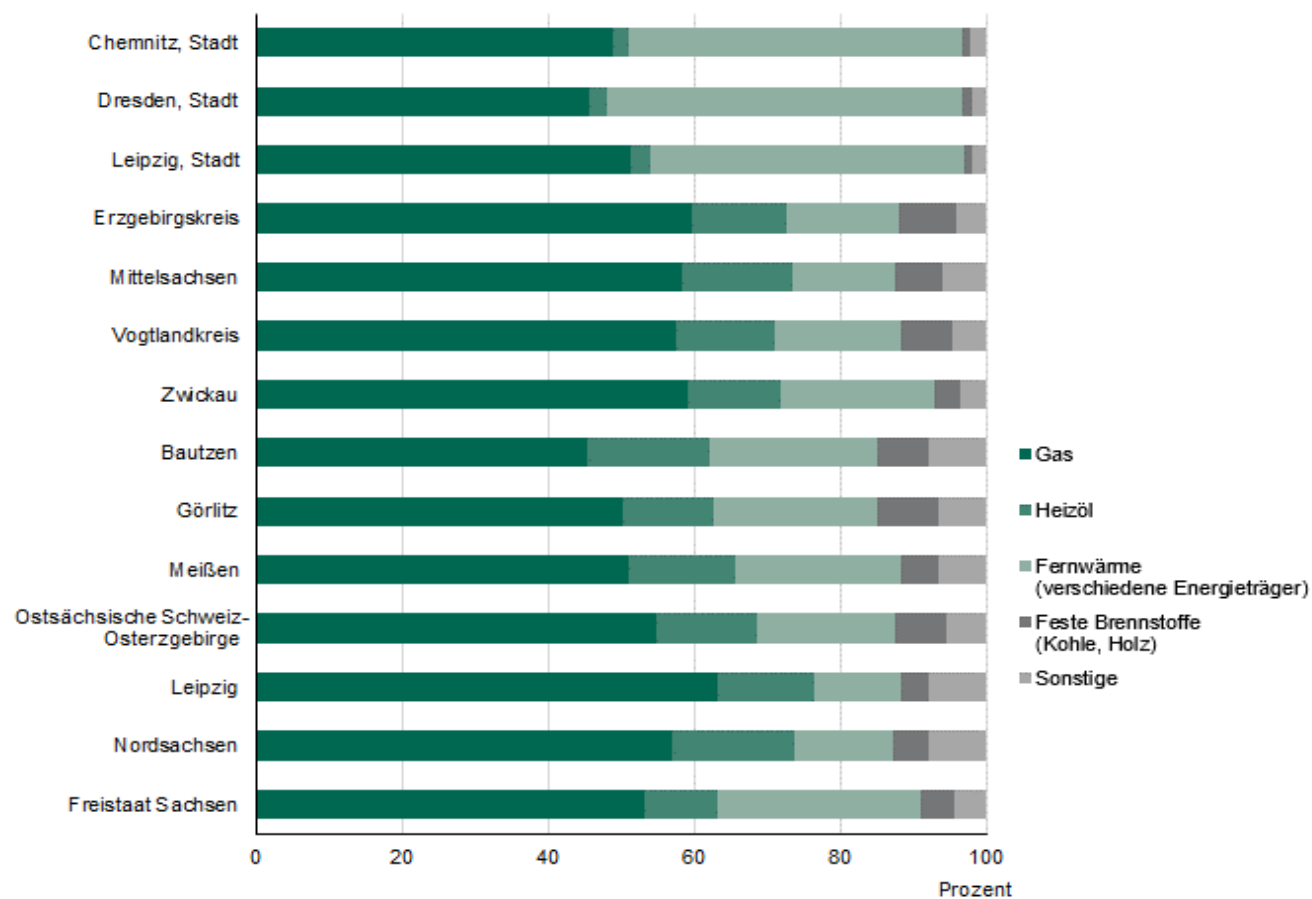


Abb. 6 Anteil der Wohnungen in Wohngebäuden am 15. Mai 2022 nach Verwendung des Energieträgers Gas sowie nach Gemeinden

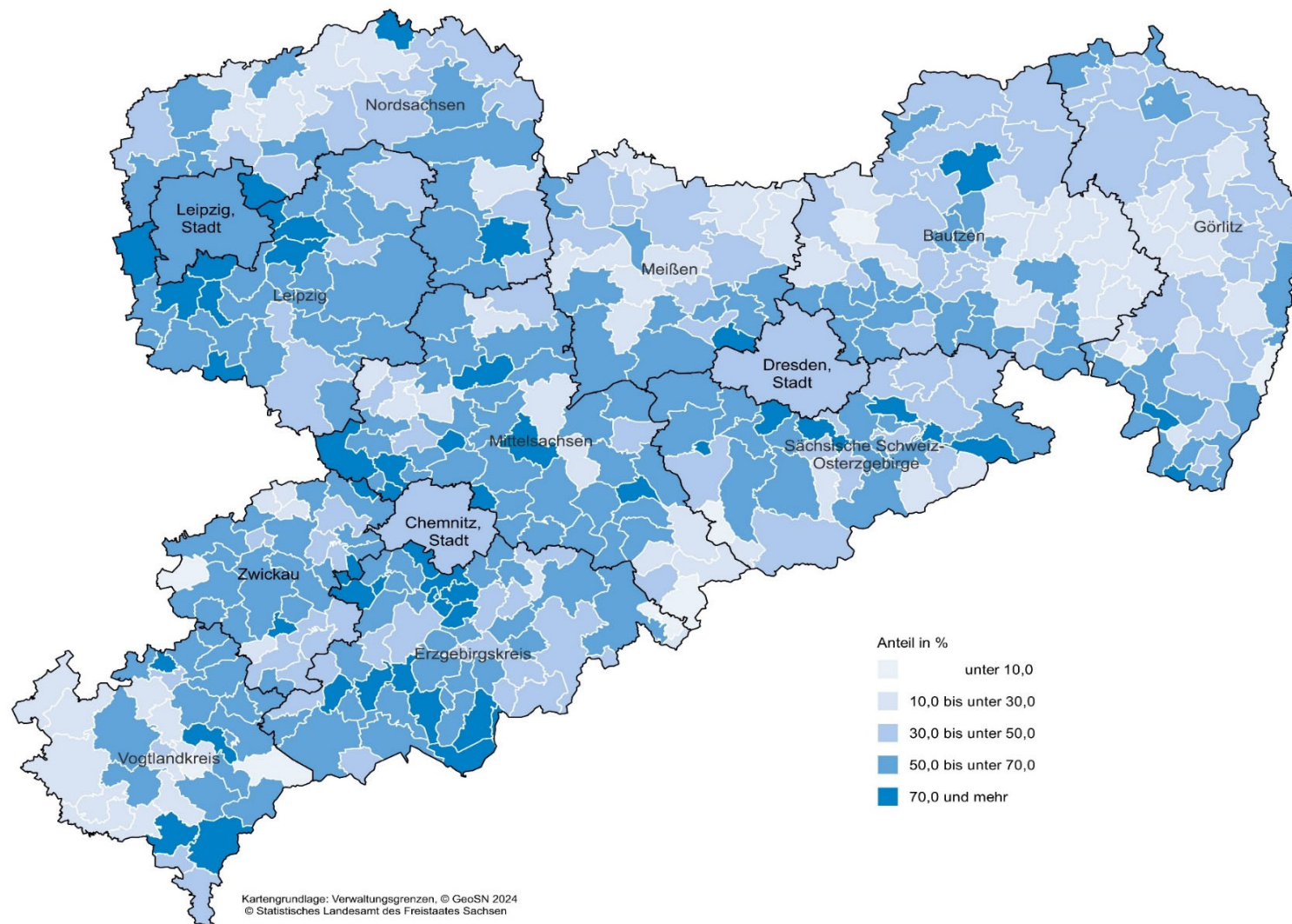


Abb. 7 Anteil der Wohnungen in Wohngebäuden am 15. Mai 2022 nach Verwendung der Heizungsart Fernwärme sowie nach Gemeinden

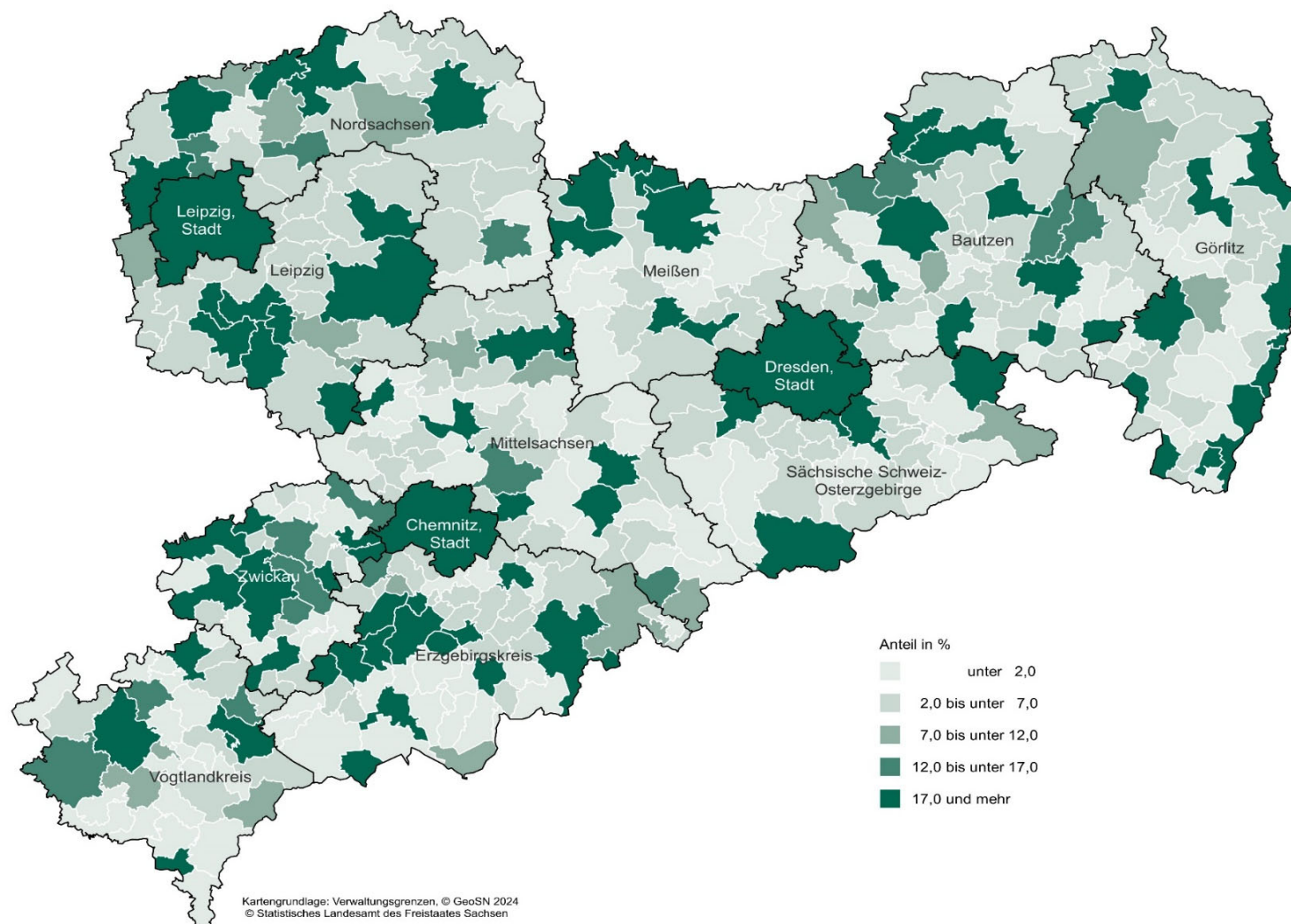


Abb. 8 Veränderung des Anteils der Wohnungen mit Heizungsart Fernwärme 2022 gegenüber 2011 nach Gemeinden

