



Statistischer Bericht

Zensus 2022

Haushalte und Familien im Freistaat Sachsen am 15. Mai 2022

Gebietsstand: 1. Januar 2024

A | Zensus 2022 - 2

Zeichenerklärung

- Genau Null oder ggf. zur Sicherstellung der statistischen Geheimhaltung auf Null geändert
- 0 Weniger als die Hälfte von 1 in der letzten besetzten Stelle, jedoch mehr als nichts
- ... Angabe fällt später an
- / Zahlenwert nicht sicher genug
- . Zahlenwert unbekannt oder geheim zu halten
- x Tabellenfach gesperrt, weil Aussage nicht sinnvoll
- () Aussagewert ist eingeschränkt
- p Vorläufige Zahl
- r Berichtigte Zahl
- s Geschätzte Zahl

Impressum

Herausgeber: Statistisches Landesamt des Freistaates Sachsen
Copyright: Statistisches Landesamt des Freistaates Sachsen, Kamenz 2025
Vervielfältigung und Verbreitung, auch auszugsweise, mit Quellenangabe gestattet.

[Titel](#)

Inhalt

[Vorbemerkungen](#)

Tabellen

- [1. Haushalte und Familien am 15. Mai 2022 nach Gemeinden](#)
- [2. Haushalte am 15. Mai 2022 nach Gemeinden und Haushaltsgröße](#)
- [3. Familien am 15. Mai 2022 nach Gemeinden und Familiengröße](#)
- [4. Haushalte am 15. Mai 2022 nach Gemeinden und Kindern im Haushalt](#)
- [5. Haushalte am 15. Mai 2022 nach Gemeinden und Anzahl der Kinder](#)
- [6. Familien am 15. Mai 2022 nach Gemeinden und Typ der Kernfamilie \(nach Kindern\)](#)
- [7. Familien am 15. Mai 2022 nach Gemeinden und Anzahl der Kinder](#)
- [8. Haushalte am 15. Mai 2022 nach Gemeinden und Typ des privaten Haushalts \(nach Familien\)](#)
- [9. Familien am 15. Mai 2022 nach Gemeinden und Typ der Kernfamilie \(nach Lebensform\)](#)
- [10. Haushalte am 15. Mai 2022 nach Gemeinden und Seniorenstatus](#)
- [11. Haushalte am 15. Mai 2022 nach Gemeinden und Einwanderungsgeschichte](#)
- [12. Familien am 15. Mai 2022 nach Gemeinden und Einwanderungsgeschichte](#)
- [13. Bevölkerung in Haushalten am 15. Mai 2022 nach Gemeinden, Geschlecht und Haushaltsgröße](#)
- [14. Bevölkerung in Haushalten am 15. Mai 2022 nach Gemeinden, Altersgruppen und Haushaltsgröße](#)
- [15. Bevölkerung in Einpersonenhaushalten am 15. Mai 2022 nach Gemeinden, Geschlecht und Altersgruppen](#)
- [16. Bevölkerung in Einpersonenhaushalten am 15. Mai 2022 nach Gemeinden, Geschlecht und Familienstand](#)
- [17. Veränderungsraten ausgewählter Haushaltsmerkmale zwischen dem 9. Mai 2011 und dem 15. Mai 2022 nach Gemeinden](#)
- [18. Veränderungsraten ausgewählter Familienmerkmale zwischen dem 9. Mai 2011 und dem 15. Mai 2022 nach Gemeinden](#)

Abbildungen

- [1. Durchschnittliche Haushaltsgröße am 15. Mai 2022 nach Gemeinden](#)
- [2. Haushalte am 15. Mai 2022 nach Kreisfreien Städten, Landkreisen und Haushaltsgröße](#)
- [3. Anteil der Einpersonenhaushalte an allen Haushalten am 15. Mai 2022 nach Gemeinden](#)
- [4. Haushalte am 15. Mai 2022 nach Kreisfreien Städten, Landkreisen und Seniorenstatus](#)
- [5. Anteil der Haushalte mit ausschließlich Senioren/innen an allen Haushalten am 15. Mai 2022 nach Gemeinden](#)
- [6. Haushalte am 15. Mai 2022 nach Kreisfreien Städten, Landkreisen und Kindern im Haushalt](#)
- [7. Durchschnittliche Anzahl der Kinder in Familien mit Kindern am 15. Mai 2022 nach Gemeinden](#)
- [8. Haushalte und Familien am 15. Mai 2022 nach Einwanderungsgeschichte für Sachsen](#)
- [9. Veränderungsraten ausgewählter Haushaltsmerkmale zwischen 09. Mai 2011 und 15. Mai 2022 für Sachsen](#)
- [10. Veränderungsraten ausgewählter Familienmerkmale zwischen 9. Mai 2011 und 15. Mai 2022 für Sachsen](#)

Vorbemerkungen

Mit Stichtag 15. Mai 2022 wurde in Deutschland ein registergestützter Zensus durchgeführt. Der Zensus ist eine Volks-, Gebäude- und Wohnungszählung, mit dem eine fundierte Datenlage über die Bevölkerung, die Lebensverhältnisse der Einwohner sowie den Gebäude- und Wohnungsbestand in Deutschland, den Bundesländern, aber auch in tiefer regionaler Gliederung für Gemeinden ermittelt wird.

Die vorliegende Veröffentlichung stellt die Ergebnisse des Zensus 2022 zu den Haushalts- und Familienzusammenhängen der sächsischen Bevölkerung für alle sächsischen Gemeinden und Kreise dar.

Über den folgenden Link gelangen Sie zum Qualitätsbericht:

https://www.zensus2022.de/DE/Wie-funktioniert-der-Zensus/_dokumente/Qualitaetsbericht_Zensus2022.html

Stand: 16.01.2025

Rechtsgrundlagen

- Verordnung (EG) Nr. 763/2008 des Europäischen Parlaments und des Rates vom 9. Juli 2008 über Volks- und Wohnungszählungen (ABl. EG Nr. L 218 S. 14, 20);
- Gesetz zur Vorbereitung eines registergestützten Zensus einschließlich einer Gebäude- und Wohnungszählung 2022 (Zensusvorbereitungsgesetz 2022 – ZensVorbG 2022) vom 03. März 2017 (BGBl. I S. 388), das zuletzt durch Artikel 1 des Gesetzes vom 03. Dezember 2020 (BGBl. I S. 2675) geändert worden ist;
- Gesetz zur Durchführung des Zensus im Jahr 2022 (Zensusgesetz 2022 - ZensG 2022) vom 26. November 2019 (BGBl. I S. 1851), das durch Artikel 2 des Gesetzes vom 03. Dezember 2020 (BGBl. I S. 2675) geändert worden ist.

Methodische Hinweise

Beim registergestützten Zensus werden vorhandene Daten aus Verwaltungsregistern genutzt und durch eine Haushaltsbefragung auf Stichprobenbasis, eine Vollerhebung an Anschriften mit Wohnheimen und Gemeinschaftsunterkünften sowie eine Gebäude- und Wohnungszählung (GWZ) als Vollerhebung ergänzt. Die Haushaltstichprobe wurde im Zensus 2022 in allen Gemeinden durchgeführt.

Mit der Haushaltebefragung auf Stichprobenbasis (ca. 15 Prozent der sächsischen Bevölkerung) wurden zwei Ziele verfolgt: Die Ermittlung der amtlichen Einwohnerzahl und die Erhebung von zusätzlichen Merkmalen, die nicht aus Registern gewonnen werden konnten, wie z. B. Schulabschluss oder Beruf.

Ein weiteres wichtiges Ziel des Zensus ist es, Daten über die Zahl und Struktur von Haushalten und Familien und deren Wohnsituation zu gewinnen. Da diese Informationen jedoch nicht in den Melderegistern vorliegen, wurde ein Verfahren – die so genannte Haushaltegenerierung – entwickelt, um diese Haushaltszusammenhänge zu ermitteln. Bei der Haushaltegenerierung wurden Merkmale aus unterschiedlichen Datenquellen des Zensus 2022 kombiniert, analysiert und maschinell zu Haushalten in Wohnungen zusammengeführt. Daraus resultieren regional tief gegliederte Ergebnisse über Haushaltszusammenhänge.

Anschriften mit Wohnheimen und Gemeinschaftsunterkünften wurden gesondert im Rahmen einer Vollerhebung erhoben. Personen in Gemeinschaftsunterkünften (z. B. Einrichtungen für ältere oder pflegebedürftige Menschen, psychiatrische Einrichtungen, Justizvollzugsanstalten oder Gemeinschaftsunterkünfte von Flüchtlingen) wurden nicht zu Erwerbstätigkeit sowie Schul- und Berufsbildung befragt. Auch bei den Auswertungen zu den Haushalts- und Familienzusammenhängen, werden Personen in Gemeinschaftsunterkünften nicht berücksichtigt, sondern nur Personen in privaten Haushalten mit eigener Haushaltsführung. Deshalb kann es bei Summenvergleichen mit der Gesamteinwohnerzahl zu Abweichungen kommen.

In bundesweit 163 Gemeinden konnten für insgesamt 277 Anschriften und 8.766 Personen die Daten nicht vollständig verarbeitet werden, obwohl die Anschriften für die Zensusbefragung ausgewählt worden waren. An diesen Anschriften werden die melderechtlich erfassten Personen bei der Einwohnerzahl der Gemeinden berücksichtigt. In Sachsen betrifft das 9 Anschriften in 8 Gemeinden mit insgesamt 79 Personen. Diese Personen werden bei der Einwohnerzahl berücksichtigt, sind jedoch in den statistischen Auswertungen nicht enthalten, da für die einzelnen Ausprägungen (Demografie, Haushalte und Familien, Wohnsituation) keine Daten vorliegen.

Geheimhaltung

Um das Grundrecht auf informationelle Selbstbestimmung zu schützen und den Vorgaben des Bundesstatistikgesetzes Rechnung zu tragen, dürfen aus den Veröffentlichungen des Zensus keinerlei Rückschlüsse auf die Angaben von Einzelpersonen oder auf andere Einzelfälle möglich sein. Dies wird durch den Einsatz eines Geheimhaltungsverfahrens sowie durch Hochrechnungsverfahren mit Rundungen gewährleistet.

Beim Zensus 2022 wird als Geheimhaltungsverfahren die Cell-Key-Methode (CKM) angewandt. Dabei werden Werte mit einem mathematischen Verfahren leicht verändert veröffentlicht, man spricht von stochastischer Überlagerung der Tabellenwerte. Geheimhaltungsverfahren werden im Zensus für alle Auswertungen, die auf demografischen Daten, Gebäude- und Wohnungsdaten, Haushalts- und Familiendaten basieren, angewendet. Dies hat zur Folge, dass sich die ausgewiesenen Einzelwerte in der Tabelle nicht notwendigerweise zu den ausgewiesenen Summen addieren.

Bei statistischen Kennzahlen (z. B. Anteilen) kann es insbesondere dann zu hohen prozentualen Abweichungen vom Originalwert kommen, wenn sehr kleine Fallzahlen der jeweiligen Maßzahl zugrunde liegen. In diesem Fall wird die entsprechende Kennzahl in Klammern ausgewiesen, um einen eingeschränkten Interpretationsgehalt zu kennzeichnen.

Die Bevölkerungszahlen werden für alle administrativen Gebietseinheiten (ohne demografische Untergliederung) mit dem unveränderten Originalwert ausgewiesen.

Erläuterungen

Erhebungseinheiten

Bevölkerung

Einwohnerinnen und Einwohner einer Gemeinde sind alle Personen, die ihren üblichen Aufenthaltsort in der Gemeinde haben. Der übliche Aufenthaltsort einer Person ist der Ort, an dem sie nach den melderechtlichen Vorschriften mit einer alleinigen oder Hauptwohnung gemeldet sein sollte (§2 ZensG 2022). Entscheidend ist die Situation zum Zensusstichtag (15. Mai 2022).

Haushalt (privat)

Ein privater Haushalt besteht aus mindestens einer Person. Zugrunde gelegt wird das "Konzept des gemeinsamen Wohnens". Das heißt, alle Personen, die (unabhängig von ihrem Wohnstatus Haupt-/Nebenwohnsitz) gemeinsam in einer Wohnung leben, gelten als Mitglieder desselben privaten Haushalts. Pro belegter Wohnung gibt es einen privaten Haushalt. In einem Haushalt existiert nur eine Kernfamilie. Haushalte ohne Kernfamilie werden in Einpersonenhaushalte und Mehrpersonenhaushalte (z.B. Wohngemeinschaften, Großeltern-Enkel-Haushalte ohne Elternteile etc.) unterschieden. Personen in Gemeinschaftsunterkünften sind hier nicht enthalten, sondern nur Personen, die eine eigene Haushaltsführung aufweisen.

Familie (Kernfamilie)

Eine Kernfamilie besteht aus zwei oder mehr Personen, die zu demselben privaten Haushalt gehören. Sie setzt sich zusammen aus der Bezugsperson des privaten Haushalts – einer nach Alter, Familienstand und Geschlecht festgelegten zentralen Person des privaten Haushalts – und mindestens einer weiteren Person, z. B. der Partnerin/dem Partner oder einem Kind der Bezugsperson. Dieses Familienkonzept beschränkt sich auf Beziehungen ersten Grades, d. h. auf Paarbeziehungen und Beziehungen zwischen Eltern und Kindern. Personen in Gemeinschaftsunterkünften sind hier nicht enthalten, sondern nur Personen, die eine eigene Haushaltsführung aufweisen.

Bevölkerungs-, Haushalts- und Familienmerkmale

Alter

Das Alter der Person bezeichnet das vollendete Lebensjahr zum jeweiligen Zensus-Stichtag. Das abgebildete Merkmal gibt die Altersklasse einer Person zum Stichtag an

Einpersonenhaushalt

Ein Einpersonenhaushalt bezeichnet einen privaten Haushalt mit einer allein lebenden Person (Singlehaushalt).

Einwanderungsgeschichte

Eine Einwanderungsgeschichte haben Personen, die entweder selbst oder deren beide Elternteile nach Deutschland eingewandert sind. Es gilt der Staat einer Person zum Zeitpunkt ihrer Geburt. Personen die vor dem 2. August 1945 geboren wurden, werden anhand der Grenzen des Deutschen Reiches von 31. Dezember 1937 ausgewertet. Personen die nach dem 2. August 1945 geboren wurden, werden anhand der Grenzen der heutigen Bundesrepublik typisiert. Die Informationen zur Nachkommenschaft von gewanderten Personen, unabhängig von beid- oder einseitiger Einwanderungsgeschichte, kann nur für Personen gleich und unter 18 Jahren, die in derselben Gemeinde der Eltern gemeldet sind, ausgewiesen werden. Das Konzept der Einwanderungsgeschichte ersetzt das Konzept Migrationshintergrund aus dem Zensus 2011. Das neue Konzept Einwanderungsgeschichte wurde von der Fachkommission Integrationsfähigkeit ausgearbeitet und vom Mikrozensus weiterentwickelt.

Einwanderungsfamilie

Das Merkmal der Einwanderungsfamilie gibt an, inwieweit sich die Kernfamilie aus Personen ohne oder mit Einwanderungsgeschichte zusammensetzt.

Einwanderungshaushalt

Das Merkmal des Einwanderungshaushalts gibt an, inwieweit sich ein privater Haushalt aus Personen ohne oder mit Einwanderungsgeschichte zusammensetzt.

Familiengröße

Dieses Merkmal gibt die Größe der Kernfamilie nach dem Bezugspersonenprinzip unter Berücksichtigung von Nebenwohnsitzpersonen an.

Geschlecht

Dieses Merkmal gibt das Geschlecht einer Person an. Die Ausprägungen sind „männlich“ und „weiblich“. Aufgrund geringer Besetzungszahlen können Fälle mit den Geschlechtsausprägungen 'unbekannt' und 'divers' nicht gesondert ausgewiesen werden. Fälle mit diesen Geschlechtsausprägungen werden durch ein definiertes Umschlüsselungsverfahren auf die Geschlechtsausprägungen männlich und weiblich verteilt.

Haushaltsgröße

Dieses Merkmal gibt die Anzahl der in einem privaten Haushalt lebenden Personen an.

Kind

Unter Kind ist ein leiblicher Sohn bzw. ein Stief- oder Adoptivsohn oder eine leibliche Tochter bzw. eine Stief- oder Adoptivtochter (ungeachtet des Alters) zu verstehen, dessen bzw. deren üblicher Aufenthaltsort sich im privaten Haushalt mindestens eines Elternteils befindet und ein Elternteil Bezugsperson und/oder Partner bzw. Partnerin der Bezugsperson ist. Pflegekinder sind nicht eingeschlossen.

Paare

Der Begriff Paar umfasst Ehepaare, Paare in einer eingetr. Lebenspartnerschaft und Paare in einer nichtehelichen Lebensgemeinschaft, die jeweils in einem privaten Haushalt zusammenleben.

Ein **Ehepaar** ist ein gemäß gesetzlichem Familienstand zum Stichtag verheiratetes verschiedengeschlechtliches Paar in einem privaten Haushalt.

Eine **eingetragene Lebenspartnerschaft** ist ein gemäß gesetzlichem Familienstand zum Stichtag rechtlich anerkanntes gleichgeschlechtliches Paar in einem privaten Haushalt.

Eine **nichteheliche Lebensgemeinschaft** ist ein gemischtgeschlechtliches Paar in einem privaten Haushalt, das gemäß gesetzlichem Familienstand zum Stichtag nicht miteinander verheiratet war.

Typ der Kernfamilie (nach Kindern)

Dieses Merkmal gibt den Typ der Kernfamilie nach dem Bezugspersonenprinzip, unter Berücksichtigung von Nebenwohnsitzpersonen an. Dabei richtet es sich nach dem Vorhandensein und dem Alter (unter und ab 18 Jahre) von Kindern im Haushalt.

Typ der Kernfamilie (nach Lebensform)

Dieses Merkmal gibt den Typ der Kernfamilie nach dem Bezugspersonenprinzip unter Berücksichtigung von Nebenwohnsitzpersonen an. Es beschreibt, in welcher Konstellation die Personen einer Kernfamilie gemeinschaftlich leben, mit Fokus auf die Lebensformen in der Kernfamilie.

Typ des privaten Haushalts

Dieses Merkmal gibt den Typ des privaten Haushalts nach dem Bezugspersonenprinzip unter Berücksichtigung von Nebenwohnsitzpersonen an. Es beschreibt, in welcher Konstellation die Personen eines privaten Haushalts gemeinschaftlich leben, mit Fokus auf die Lebensformen im privaten Haushalt.

Typ des privaten Haushalts (nach Familien)

Dieses Merkmal gibt den Typ des privaten Haushalts nach dem Bezugspersonenprinzip unter Berücksichtigung von Nebenwohnsitzpersonen an. Es beschreibt, in welcher Konstellation die Personen eines privaten Haushalts gemeinschaftlich leben, mit Fokus auf die Existenz von Kindern im Haushalt.

Typ des privaten Haushalts (nach Kindern)

Dieses Merkmal gibt den Typ des privaten Haushalts nach dem Bezugspersonenprinzip unter Berücksichtigung von Nebenwohnsitzpersonen an. Es beschreibt, in welcher Konstellation die Personen eines privaten Haushalts gemeinschaftlich leben, mit Fokus auf die Existenz von Kindern unterschiedlicher Altersgruppen im Haushalt.

Seniorenstatus eines privaten Haushalts

Dargestellt wird die Struktur privater Haushalte in Abhängigkeit vom Alter der Personen im Haushalt. Als Senioren/-innen gelten diejenigen Personen, welche zum jeweiligen Zensusstichtag das 65. Lebensjahr vollendet haben. Personen in Gemeinschaftsunterkünften sind hier nicht enthalten, sondern nur Personen, die eine eigene Haushaltsführung aufweisen.

1. Haushalte und Familien am 15. Mai 2022 nach Gemeinden

AGS	Kreisfreie Stadt Gemeinde Landkreis Land	Haushalte	Personen in Haushalten	Personen je Haushalt	Familien	Personen in Familien	Personen je Familie
14511000	Chemnitz, Stadt	132.765	235.702	1,8	61.218	156.039	2,6
14612000	Dresden, Stadt	299.631	548.998	1,9	138.675	363.134	2,6
14713000	Leipzig, Stadt	331.814	588.020	1,8	138.915	359.109	2,6
14521	Erzgebirgskreis	160.441	318.714	2,0	93.038	239.890	2,6
14521010	Amtsberg	1.683	3.694	2,3	1.207	3.100	2,7
14521020	Annaberg-Buchholz, Stadt	10.242	18.547	1,8	4.815	12.393	2,6
14521035	Aue-Bad Schlema, Stadt	9.800	18.738	1,9	4.940	12.679	2,6
14521040	Auerbach	1.173	2.323	2,0	688	1.772	2,6
14521060	Bärenstein	1.093	2.135	2,0	608	1.561	2,6
14521080	Bockau	983	2.150	2,2	664	1.729	2,6
14521090	Börnichen/Erzgeb.	408	915	2,3	282	744	2,7
14521110	Breitenbrunn/Erzgeb.	2.310	4.706	2,1	1.395	3.618	2,6
14521120	Burkhardtsdorf	2.861	5.937	2,1	1.756	4.655	2,7
14521130	Crottendorf	1.829	3.901	2,2	1.213	3.163	2,6
14521140	Deutschnendorf	399	822	2,1	252	655	2,6
14521150	Drebach	2.255	4.782	2,1	1.437	3.834	2,7
14521160	Ehrenfriedersdorf, Stadt	2.222	4.384	2,0	1.298	3.318	2,6
14521170	Eibenstock, Stadt	3.403	6.815	2,0	1.986	5.125	2,6
14521180	Elterlein, Stadt	1.281	2.745	2,2	851	2.198	2,6
14521200	Gelenau/Erzgeb.	2.085	4.141	2,0	1.227	3.169	2,6
14521210	Geyer, Stadt	1.721	3.297	1,9	973	2.457	2,5
14521220	Gornau/Erzgeb.	1.637	3.609	2,2	1.124	2.992	2,7
14521230	Gorsdorf	975	1.971	2,0	587	1.527	2,6
14521240	Großolbersdorf	1.259	2.752	2,2	851	2.274	2,7
14521250	Großrückerswalde	1.489	3.263	2,2	1.000	2.653	2,7
14521260	Grünhain-Beierfeld, Stadt	2.769	5.617	2,0	1.684	4.351	2,6
14521270	Grünhainichen	1.478	3.133	2,1	969	2.527	2,6
14521280	Heidersdorf	340	765	2,3	236	621	2,7
14521290	Hohndorf	1.698	3.311	2,0	1.013	2.551	2,5
14521310	Jahnsdorf/Erzgeb.	2.387	5.192	2,2	1.636	4.244	2,6
14521320	Johanngeorgenstadt, Stadt	1.933	3.464	1,8	982	2.395	2,5
14521330	Jöhstadt, Stadt	1.221	2.550	2,1	793	2.031	2,6
14521340	Königswalde	910	2.135	2,4	626	1.771	2,9
14521355	Lauter-Bernsbach, Stadt	4.032	8.325	2,1	2.516	6.527	2,6
14521370	Lößnitz, Stadt	3.996	7.666	1,9	2.230	5.682	2,6
14521380	Lugau/Erzgeb., Stadt	3.877	7.514	1,9	2.212	5.586	2,5
14521390	Marienbergr, Stadt	7.835	16.111	2,1	4.742	12.321	2,6
14521400	Mildenau	1.470	3.401	2,3	1.058	2.864	2,7
14521410	Neukirchen/Erzgeb.	3.295	6.831	2,1	2.121	5.454	2,6
14521420	Niederdorf	594	1.217	2,1	379	956	2,6
14521430	Niederwürschnitz	1.276	2.547	2,0	772	1.984	2,6
14521440	Oberwiesenthal, Kurort, Stadt	1.086	1.984	1,9	575	1.401	2,5
14521450	Oelsnitz/Erzgeb., Stadt	5.605	10.985	2,0	3.233	8.244	2,6
14521460	Olbernhau, Stadt	5.289	10.072	1,9	2.906	7.339	2,6
14521495	Pockau-Lengefeld, Stadt	3.445	7.258	2,1	2.133	5.633	2,7
14521500	Raschau-Markersbach	2.376	4.681	2,0	1.392	3.534	2,6
14521510	Scheibenberg, Stadt	955	1.967	2,1	592	1.557	2,6
14521520	Schleittau, Stadt	1.085	2.291	2,1	692	1.822	2,7
14521530	Schneeberg, Stadt	6.918	12.743	1,9	3.600	9.021	2,5
14521540	Schönheide	2.096	4.058	2,0	1.211	3.062	2,5
14521550	Schwarzenberg/Erzgeb., Stadt	8.354	15.596	1,9	4.380	11.101	2,5
14521560	Sehmatal	2.990	6.081	2,1	1.785	4.725	2,7
14521570	Seiffen/Erzgeb., Kurort	979	1.917	2,0	558	1.438	2,6
14521590	Stollberg/Erzgeb., Stadt	5.694	11.073	2,0	3.257	8.331	2,6
14521600	Stützengrün	1.424	3.118	2,3	992	2.567	2,7
14521610	Tannenberg	472	1.042	2,2	320	849	2,7
14521620	Thalheim/Erzgeb., Stadt	3.073	5.865	1,9	1.689	4.290	2,5
14521630	Thermalbad Wiesenbad	1.421	3.035	2,1	889	2.396	2,7
14521640	Thum, Stadt	2.398	4.745	2,0	1.365	3.549	2,6
14521670	Wolkenstein, Stadt	1.724	3.740	2,2	1.105	2.964	2,7
14521690	Zschopau, Stadt, Motorradstadt	4.784	8.652	1,8	2.326	5.864	2,5
14521700	Zschorlau	2.397	4.964	2,1	1.492	3.894	2,6

AGS	Kreisfreie Stadt Gemeinde Landkreis Land	Haushalte	Personen in Haushalten	Personen je Haushalt	Familien	Personen in Familien	Personen je Familie
14521710	Zwönitz, Stadt	5.676	11.453	2,0	3.405	8.821	2,6
14522	Mittelsachsen	149.582	291.628	2,0	84.460	216.452	2,6
14522010	Altmittweida	874	1.824	2,1	563	1.459	2,6
14522020	Augustusburg, Stadt	2.185	4.379	2,0	1.361	3.423	2,5
14522035	Bobritzsch-Hilbersdorf	2.537	5.540	2,2	1.692	4.514	2,7
14522050	Brand-Erbisdorf, Stadt	4.711	8.986	1,9	2.636	6.712	2,6
14522060	Burgstädt, Stadt	5.300	10.242	2,0	2.978	7.596	2,6
14522070	Claußnitz	1.423	2.984	2,1	911	2.370	2,6
14522080	Döbeln, Stadt	12.345	22.997	1,9	6.493	16.366	2,5
14522090	Dorfchemnitz	623	1.473	2,4	444	1.201	2,7
14522110	Eppendorf	1.849	3.865	2,1	1.165	3.032	2,6
14522120	Erlau	1.384	3.102	2,3	974	2.592	2,7
14522140	Flöha, Stadt	5.562	10.082	1,8	2.886	7.182	2,5
14522150	Frankenberg/Sa., Stadt, Garnisonsstadt	6.954	13.227	1,9	3.767	9.564	2,5
14522170	Frauenstein, Stadt	1.243	2.643	2,2	792	2.064	2,7
14522180	Freiberg, Stadt, Universitätsstadt	22.484	39.086	1,8	9.888	25.072	2,5
14522190	Geringswalde, Stadt	2.004	4.054	2,0	1.157	2.998	2,6
14522200	Großhartmannsdorf	1.071	2.367	2,2	730	1.926	2,7
14522210	Großschirma, Stadt	2.476	5.351	2,2	1.580	4.209	2,7
14522220	Großweitzschen	1.168	2.595	2,3	780	2.008	2,6
14522230	Hainichen, Stadt	4.203	7.997	1,9	2.268	5.820	2,6
14522240	Halsbrücke	2.324	5.019	2,2	1.536	4.059	2,7
14522250	Hartha, Stadt	3.336	6.485	2,0	1.965	4.909	2,5
14522260	Hartmannsdorf	2.230	4.246	1,9	1.263	3.165	2,5
14522275	Jahnatal	2.175	4.708	2,2	1.477	3.837	2,6
14522280	Königsfeld	605	1.332	2,2	416	1.081	2,6
14522290	Königshain-Wiederau	1.109	2.545	2,3	763	2.089	2,8
14522300	Kriebstein	943	1.992	2,2	633	1.601	2,6
14522310	Leisnig, Stadt	4.215	8.089	1,9	2.280	5.813	2,6
14522320	Leubsdorf	1.507	3.232	2,2	969	2.574	2,7
14522330	Lichtenau	3.220	7.050	2,2	2.248	5.821	2,6
14522340	Lichtenberg/Erzgeb.	1.168	2.496	2,2	769	2.002	2,6
14522350	Lunzenau, Stadt	1.918	3.872	2,0	1.184	3.008	2,6
14522360	Mittweida, Stadt, Hochschulstadt	8.175	13.656	1,8	3.737	9.131	2,5
14522380	Mühlau	931	2.097	2,3	639	1.729	2,7
14522390	Mulda/Sa.	1.108	2.423	2,2	730	1.955	2,7
14522400	Neuhausen/Erzgeb.	1.156	2.327	2,0	708	1.800	2,6
14522420	Niederwiesa	2.286	4.682	2,1	1.422	3.672	2,6
14522430	Oberschöna	1.447	3.274	2,3	1.040	2.776	2,7
14522440	Oederan, Stadt	3.718	7.664	2,1	2.234	5.807	2,6
14522460	Penig, Stadt	4.148	8.248	2,0	2.463	6.270	2,6
14522470	Rechenberg-Bienenmühle	898	1.771	2,0	556	1.381	2,5
14522480	Reinsberg	1.270	2.817	2,2	840	2.275	2,7
14522490	Rochlitz, Stadt	3.007	5.435	1,8	1.539	3.823	2,5
14522500	Rossau	1.514	3.269	2,2	1.003	2.637	2,7
14522510	Roßwein, Stadt	3.557	7.087	2,0	2.089	5.323	2,6
14522520	Sayda, Stadt	774	1.575	2,0	487	1.251	2,6
14522530	Seelitz	769	1.628	2,1	517	1.324	2,6
14522540	Striegistal	1.966	4.382	2,3	1.326	3.512	2,7
14522550	Taura	1.075	2.256	2,1	694	1.794	2,6
14522570	Waldheim, Stadt	4.326	8.396	2,0	2.392	6.128	2,6
14522580	Wechselburg	829	1.745	2,1	527	1.370	2,6
14522590	Weißenborn/Erzgeb.	1.164	2.389	2,1	740	1.913	2,6
14522600	Zettlitz	315	652	2,1	203	505	2,5
14523	Vogtlandkreis	115.478	217.820	1,9	62.031	157.302	2,6
14523010	Adorf/Vogtl., Stadt	2.436	4.619	1,9	1.315	3.323	2,6
14523020	Auerbach/Vogtl., Stadt	9.207	17.256	1,9	4.911	12.394	2,5
14523030	Bad Brambach	851	1.647	2,0	483	1.225	2,6
14523040	Bad Elster, Stadt	1.959	3.398	1,8	978	2.380	2,5
14523050	Bergen	450	920	2,1	300	752	2,5
14523060	Bösenbrunn	502	1.090	2,2	344	893	2,7
14523080	Eichigt	533	1.105	2,1	338	872	2,6
14523090	Ellefeld	1.226	2.497	2,0	740	1.937	2,6
14523100	Elsterberg, Stadt	2.009	3.700	1,9	1.090	2.665	2,5
14523120	Falkenstein/Vogtl., Stadt	4.115	7.502	1,9	2.068	5.215	2,5
14523130	Grünbach	725	1.534	2,2	489	1.248	2,6

AGS	Kreisfreie Stadt Gemeinde Landkreis Land	Haushalte	Personen in Haushalten	Personen je Haushalt	Familien	Personen in Familien	Personen je Familie
14523150	Heinsdorfergrund	878	1.913	2,2	614	1.596	2,6
14523160	Klingenthal, Stadt	4.074	7.465	1,9	2.165	5.302	2,5
14523170	Lengendorf, Stadt	3.339	6.823	2,1	2.060	5.281	2,6
14523190	Limbach	662	1.392	2,1	424	1.103	2,6
14523200	Markneukirchen, Stadt	3.697	7.123	1,9	2.070	5.255	2,6
14523230	Mühlental	555	1.233	2,3	394	1.031	2,6
14523245	Muldenhammer	1.410	2.902	2,1	890	2.288	2,6
14523260	Netzschkau, Stadt	1.863	3.587	1,9	1.069	2.678	2,5
14523270	Neuensalz	978	2.039	2,1	650	1.647	2,6
14523280	Neumark	1.400	2.898	2,1	863	2.261	2,6
14523290	Neustadt/Vogtl.	436	932	2,2	309	774	2,5
14523300	Oelsnitz/Vogtl., Stadt	5.461	10.156	1,9	2.875	7.259	2,5
14523310	Pausa-Mühltroff, Stadt	2.357	4.709	2,0	1.390	3.573	2,6
14523320	Plauen, Stadt	35.694	63.534	1,8	17.015	43.106	2,5
14523330	Pöhl	1.230	2.454	2,0	729	1.873	2,6
14523340	Reichenbach im Vogtland, Stadt	10.956	19.595	1,8	5.311	13.229	2,5
14523360	Rodewisch, Stadt	3.138	6.025	1,9	1.747	4.376	2,5
14523365	Rosenbach/Vogtl.	1.893	4.009	2,1	1.211	3.130	2,6
14523370	Schöneck/Vogtl., Stadt	1.503	2.894	2,0	858	2.190	2,6
14523380	Steinberg	1.240	2.628	2,2	775	2.048	2,7
14523410	Theuma	458	1.004	2,2	320	836	2,6
14523420	Tirpersdorf	628	1.363	2,2	423	1.112	2,6
14523430	Treuen, Stadt	3.734	7.557	2,0	2.256	5.791	2,6
14523440	Triebel/Vogtl.	567	1.149	2,0	361	912	2,5
14523450	Weischlitz	2.639	5.678	2,2	1.718	4.520	2,7
14523460	Werda	680	1.481	2,2	472	1.235	2,6
14524	Zwickau	158.810	303.570	1,9	86.905	220.909	2,6
14524010	Bernsdorf	968	2.140	2,2	689	1.779	2,6
14524020	Callenberg	2.142	4.792	2,2	1.472	3.923	2,7
14524030	Crimmitschau, Stadt	9.459	18.235	1,9	5.123	13.170	2,6
14524040	Crinitzberg	859	1.807	2,1	538	1.408	2,6
14524050	Dennheritz	600	1.293	2,2	413	1.077	2,6
14524060	Fraureuth	2.469	4.936	2,0	1.500	3.820	2,6
14524070	Gersdorf	1.841	3.726	2,0	1.179	2.958	2,5
14524080	Glauchau, Stadt	11.414	21.390	1,9	6.016	15.226	2,5
14524090	Hartenstein, Stadt	2.118	4.413	2,1	1.313	3.491	2,7
14524100	Hartmannsdorf b. Kirchberg	586	1.350	2,3	396	1.098	2,8
14524110	Hirschfeld	471	1.082	2,3	335	898	2,7
14524120	Hohenstein-Ernstthal, Stadt	7.395	13.813	1,9	3.850	9.691	2,5
14524130	Kirchberg, Stadt	3.881	7.624	2,0	2.213	5.669	2,6
14524140	Langenbernsdorf	1.510	3.405	2,3	1.058	2.784	2,7
14524150	Langenweißbach	1.130	2.409	2,2	737	1.947	2,7
14524160	Lichtenstein/Sa., Stadt	6.010	10.987	1,8	3.151	7.768	2,5
14524170	Lichtentanne	2.919	6.054	2,1	1.885	4.810	2,6
14524180	Limbach-Oberfrohna, Stadt	11.881	23.066	2,0	6.585	17.059	2,6
14524190	Meerane, Stadt	7.396	13.370	1,8	3.778	9.332	2,5
14524200	Mülsen	5.120	10.657	2,1	3.323	8.506	2,6
14524210	Neukirchen/Pleisse	1.910	3.787	2,0	1.156	2.930	2,5
14524220	Niederfrohna	1.011	2.221	2,2	721	1.863	2,6
14524230	Oberlungwitz, Stadt	2.756	5.550	2,0	1.674	4.245	2,6
14524240	Oberwiera	453	1.013	2,3	316	845	2,7
14524250	Reinsdorf	3.495	7.069	2,0	2.176	5.523	2,6
14524260	Remse	789	1.642	2,1	503	1.275	2,6
14524270	Schönberg	374	860	2,3	281	744	2,6
14524280	St. Egidien	1.456	3.060	2,1	928	2.428	2,6
14524290	Waldenburg, Stadt	1.872	3.810	2,1	1.143	2.935	2,6
14524300	Werdau, Stadt	10.447	20.079	1,9	5.618	14.287	2,6
14524310	Wildenfels, Stadt	1.642	3.483	2,1	1.077	2.797	2,6
14524320	Wilkau-Haßlau, Stadt	4.983	9.323	1,9	2.688	6.758	2,5
14524330	Zwickau, Stadt, Hochschulstadt	47.435	85.112	1,8	23.075	57.871	2,5
14625	Bautzen	144.269	290.258	2,0	84.129	219.134	2,6
14625010	Arnsdorf	2.112	4.564	2,2	1.334	3.621	2,7
14625020	Bautzen, Stadt	20.712	36.904	1,8	9.906	25.140	2,6
14625030	Bernsdorf, Stadt	3.214	6.223	2,0	1.792	4.566	2,6
14625040	Bischofswerda, Stadt	5.441	10.361	1,9	2.893	7.443	2,6
14625060	Burkau	1.124	2.586	2,3	799	2.161	2,7

AGS	Kreisfreie Stadt Gemeinde Landkreis Land	Haushalte	Personen in Haushalten	Personen je Haushalt	Familien	Personen in Familien	Personen je Familie
14625080	Crostwitz	365	976	2,8	281	832	3,0
14625090	Cunewalde	2.245	4.509	2,0	1.338	3.429	2,6
14625100	Demitz-Thumitz	1.264	2.640	2,1	789	2.078	2,7
14625110	Doberschau-Gaußig	1.838	4.237	2,3	1.288	3.505	2,8
14625120	Elsterheide	1.463	3.322	2,3	1.057	2.753	2,6
14625130	Elstra, Stadt	1.202	2.651	2,2	817	2.141	2,7
14625140	Frankenthal	388	911	2,4	272	756	2,8
14625150	Göda	1.338	2.972	2,3	927	2.409	2,7
14625160	Großdubrau	1.863	4.051	2,2	1.237	3.257	2,7
14625170	Großharthau	1.295	2.886	2,2	869	2.351	2,7
14625180	Großnaundorf	399	927	2,4	294	792	2,8
14625190	Großpostwitz/O.L.	1.311	2.730	2,1	829	2.164	2,7
14625200	Großröhrsdorf, Stadt	4.409	9.306	2,1	2.719	7.238	2,7
14625220	Haselbachtal	1.725	3.876	2,3	1.236	3.253	2,7
14625230	Hochkirch	942	2.169	2,3	648	1.788	2,8
14625240	Hoyerswerda, Stadt	17.632	29.860	1,7	8.175	19.606	2,4
14625250	Kamenz, Stadt	8.414	16.579	2,0	4.665	12.044	2,6
14625270	Königsbrück, Stadt	2.307	4.544	2,0	1.262	3.354	2,7
14625280	Königswartha	1.591	3.370	2,1	989	2.630	2,7
14625290	Kubschütz	1.094	2.430	2,3	750	1.988	2,7
14625300	Laußnitz	817	1.825	2,2	555	1.498	2,7
14625310	Lauta, Stadt	4.245	7.887	1,9	2.275	5.622	2,5
14625320	Lichtenberg	714	1.609	2,3	497	1.349	2,7
14625330	Lohsa	2.380	5.089	2,2	1.580	4.003	2,6
14625340	Malschwitz	2.063	4.752	2,3	1.423	3.853	2,7
14625350	Nebelschütz	453	1.203	2,7	347	1.042	3,1
14625360	Neschwitz	1.081	2.419	2,2	710	1.941	2,7
14625370	Neukirch	719	1.600	2,3	492	1.320	2,7
14625380	Neukirch/Lausitz	2.283	4.724	2,1	1.395	3.655	2,7
14625390	Obergurig	930	2.093	2,3	660	1.749	2,7
14625410	Ohorn	1.030	2.426	2,4	768	2.106	2,8
14625420	Oßling	898	2.113	2,4	645	1.766	2,8
14625430	Ottendorf-Okrilla	4.606	9.986	2,2	3.055	8.127	2,7
14625440	Panschwitz-Kuckau	802	2.047	2,6	568	1.658	2,9
14625450	Pulsnitz, Stadt	3.625	7.144	2,0	2.030	5.295	2,6
14625460	Puschwitz	355	773	2,2	211	595	2,9
14625470	Räckelwitz	389	1.065	2,8	307	941	3,1
14625480	Radeberg, Stadt	9.547	18.458	2,0	5.203	13.523	2,6
14625490	Radibor	1.258	3.146	2,5	929	2.604	2,8
14625500	Ralbitz-Rosenthal	618	1.726	2,8	479	1.488	3,2
14625510	Rammenau	577	1.334	2,4	420	1.114	2,7
14625525	Schirgiswalde-Kirschau, Stadt	2.790	6.012	2,2	1.830	4.788	2,7
14625530	Schmölln-Putzkau	1.348	2.969	2,2	901	2.386	2,7
14625550	Schwepnitz	1.158	2.440	2,2	757	1.963	2,7
14625560	Sohland a. d. Spree	2.911	6.237	2,2	1.865	4.876	2,7
14625570	Spreetal	829	1.750	2,1	550	1.384	2,5
14625580	Steina	705	1.656	2,4	545	1.433	2,7
14625590	Steinigtwolmsdorf	1.305	2.666	2,1	817	2.094	2,6
14625600	Wachau	1.899	4.218	2,3	1.272	3.401	2,7
14625610	Weißenberg, Stadt	1.304	3.010	2,3	879	2.406	2,8
14625630	Wilthen, Stadt	2.495	4.687	1,9	1.343	3.344	2,5
14625640	Wittichenau, Stadt	2.450	5.614	2,3	1.651	4.507	2,8
14626	Görlitz	126.374	241.163	1,9	68.416	174.553	2,6
14626010	Bad Muskau, Stadt	1.771	3.538	2,0	1.027	2.618	2,6
14626020	Beiersdorf	521	1.087	2,1	337	865	2,6
14626030	Bernstadt a. d. Eigen, Stadt	1.528	3.099	2,0	943	2.420	2,6
14626050	Bertsdorf-Hörnitz	929	1.999	2,2	641	1.636	2,6
14626060	Boxberg/O.L.	1.963	4.170	2,1	1.253	3.251	2,6
14626070	Dürrhennersdorf	445	865	2,0	265	653	2,5
14626085	Ebersbach-Neugersdorf, Stadt	6.006	11.074	1,9	3.156	7.851	2,5
14626100	Gablenz	704	1.540	2,2	509	1.275	2,5
14626110	Görlitz, Stadt	30.488	53.539	1,8	13.859	35.264	2,6
14626120	Groß Düben	445	1.053	2,4	329	866	2,7
14626140	Großschönau	2.616	5.151	2,0	1.533	3.857	2,5
14626150	Großschweidnitz	534	1.089	2,1	344	870	2,6
14626160	Hähnichen	509	1.202	2,4	365	993	2,7
14626170	Hainewalde	735	1.518	2,1	478	1.231	2,6

AGS	Kreisfreie Stadt Gemeinde Landkreis Land	Haushalte	Personen in Haushalten	Personen je Haushalt	Familien	Personen in Familien	Personen je Familie
14626180	Herrnhut, Stadt	2.554	5.401	2,1	1.552	4.111	2,7
14626190	Hohendubrau	828	1.836	2,2	553	1.504	2,7
14626200	Horka	733	1.554	2,1	483	1.269	2,6
14626210	Jonsdorf, Kurort	697	1.437	2,1	450	1.126	2,5
14626230	Kodersdorf	1.069	2.298	2,2	692	1.851	2,7
14626240	Königshain	510	1.136	2,2	347	928	2,7
14626245	Kottmar	3.283	6.844	2,1	2.118	5.410	2,6
14626250	Krauschwitz i.d. O.L.	1.483	3.171	2,1	978	2.511	2,6
14626260	Kreba-Neudorf	411	833	2,1	261	642	2,5
14626270	Lawalde	776	1.746	2,3	546	1.425	2,6
14626280	Leutersdorf	1.673	3.405	2,1	1.015	2.628	2,6
14626290	Löbau, Stadt	7.652	13.976	1,8	3.840	9.769	2,6
14626300	Markersdorf	1.707	3.766	2,2	1.197	3.138	2,6
14626310	Mittelherwigsdorf	1.601	3.429	2,2	1.091	2.777	2,6
14626320	Mücka	434	944	2,2	295	766	2,6
14626330	Neißeau	743	1.622	2,2	510	1.335	2,6
14626350	Neusalza-Spremberg, Stadt	1.498	3.063	2,1	898	2.322	2,6
14626370	Niesky, Stadt	4.818	8.908	1,9	2.582	6.406	2,5
14626390	Oderwitz	2.292	4.594	2,0	1.414	3.580	2,6
14626400	Olbersdorf	2.401	4.430	1,9	1.254	3.140	2,5
14626410	Oppach	1.067	2.154	2,0	651	1.663	2,6
14626420	Ostritz, Stadt	1.035	2.148	2,1	626	1.652	2,7
14626430	Oybin	616	1.277	2,1	421	1.048	2,5
14626440	Quitzdorf am See	558	1.219	2,2	383	995	2,6
14626450	Reichenbach/O.L., Stadt	2.201	4.560	2,1	1.329	3.511	2,7
14626460	Rietschen	1.190	2.428	2,1	712	1.868	2,7
14626470	Rosenbach	703	1.535	2,2	459	1.242	2,8
14626480	Rothenburg/O.L., Stadt	2.025	3.915	2,0	1.139	2.881	2,6
14626490	Schleife	1.211	2.476	2,1	750	1.921	2,6
14626500	Schönau-Berzdorf a. d. Eigen	720	1.460	2,1	430	1.097	2,6
14626510	Schönbach	487	1.071	2,2	318	860	2,7
14626520	Schöpstal	1.051	2.340	2,2	745	1.961	2,7
14626530	Seifhennersdorf, Stadt	1.868	3.527	1,9	1.025	2.574	2,5
14626560	Trebendorf	334	770	2,3	238	632	2,7
14626570	Vierkirchen	742	1.665	2,3	507	1.347	2,7
14626580	Waldhufen	1.055	2.343	2,3	715	1.900	2,7
14626590	Weißkeißel	546	1.195	2,2	368	931	2,5
14626600	Weißwasser/O.L., Stadt	8.508	15.057	1,8	4.137	10.064	2,4
14626610	Zittau, Stadt	14.085	24.692	1,8	6.355	16.120	2,5
14627	Meißen	119.611	236.427	2,0	68.108	175.536	2,6
14627010	Coswig, Stadt	10.804	20.144	1,9	5.830	14.645	2,5
14627020	Diera-Zehren	1.517	3.234	2,2	1.012	2.575	2,6
14627030	Ebersbach	1.882	4.321	2,3	1.318	3.543	2,7
14627040	Glaubitz	784	1.738	2,2	546	1.436	2,6
14627050	Gröditz, Stadt	3.639	6.851	1,9	1.913	4.852	2,6
14627060	Großenhain, Stadt	9.129	18.014	2,0	5.060	13.060	2,6
14627070	Hirschstein	871	1.948	2,3	600	1.561	2,6
14627080	Käbschütztal	1.228	2.765	2,3	816	2.211	2,7
14627100	Klipphausen	4.574	10.256	2,3	3.058	8.267	2,7
14627110	Lampertswalde	1.103	2.529	2,3	784	2.083	2,7
14627130	Lommatsch, Stadt	2.373	4.747	2,0	1.428	3.635	2,6
14627140	Meißen, Stadt	15.859	27.888	1,8	7.043	18.095	2,6
14627150	Moritzburg	3.571	8.166	2,3	2.540	6.782	2,7
14627170	Niederau	1.866	4.073	2,2	1.199	3.244	2,7
14627180	Nossen, Stadt	5.109	10.520	2,1	3.024	7.925	2,6
14627190	Nünchritz	2.793	5.377	2,0	1.594	3.970	2,5
14627200	Priestewitz	1.369	3.131	2,3	924	2.534	2,8
14627210	Radebeul, Stadt	16.440	32.877	2,0	9.397	24.495	2,6
14627220	Radeburg, Stadt	3.551	7.249	2,1	2.114	5.521	2,6
14627230	Riesa, Stadt	16.160	28.403	1,8	7.981	19.395	2,4
14627240	Röderaue	1.217	2.551	2,1	800	2.029	2,5
14627250	Schönfeld	707	1.696	2,4	523	1.395	2,7
14627260	Stauchitz	1.389	3.095	2,2	979	2.502	2,6
14627270	Strehla, Stadt	1.725	3.511	2,1	1.064	2.734	2,6
14627290	Thiendorf	1.584	3.707	2,4	1.112	2.996	2,7
14627310	Weinböhla	4.896	10.589	2,3	3.273	8.538	2,7
14627340	Wülknitz	742	1.572	2,1	480	1.244	2,6

AGS	Kreisfreie Stadt Gemeinde Landkreis Land	Haushalte	Personen in Haushalten	Personen je Haushalt	Familien	Personen in Familien	Personen je Familie
14627360	Zeithain	2.723	5.471	2,1	1.700	4.273	2,6
14628	Sächsische Schweiz-Osterzgebirge	119.846	240.140	2,0	69.951	181.571	2,6
14628010	Altenberg, Stadt	3.670	7.483	2,1	2.178	5.614	2,6
14628020	Bad Gottleuba-Berggießhübel, Stadt	2.591	5.335	2,1	1.598	4.129	2,6
14628030	Bad Schandau, Stadt	1.844	3.394	1,9	1.012	2.458	2,4
14628040	Bahretal	964	2.130	2,2	681	1.769	2,6
14628050	Bannewitz	5.093	10.975	2,2	3.325	8.852	2,7
14628060	Dippoldiswalde, Stadt	6.612	13.487	2,1	3.935	10.250	2,6
14628070	Dohma	908	1.981	2,2	625	1.639	2,6
14628080	Dohna, Stadt	2.731	5.797	2,1	1.787	4.677	2,6
14628090	Dorfhain	501	1.077	2,2	339	897	2,7
14628100	Dürrröhrsdorf-Dittersbach	1.959	4.317	2,2	1.313	3.504	2,7
14628110	Freital, Stadt	20.007	38.682	2,0	10.906	28.242	2,6
14628130	Glashütte, Stadt	3.112	6.491	2,1	1.922	5.105	2,7
14628140	Gohrisch	872	1.777	2,1	562	1.422	2,6
14628150	Hartmannsdorf-Reichenau	462	1.046	2,3	347	900	2,7
14628160	Heidenau, Stadt	9.170	16.682	1,8	4.435	11.416	2,6
14628170	Hermisdorf/Erzgeb.	355	740	2,1	229	586	2,6
14628190	Hohnstein, Stadt	1.410	3.122	2,3	932	2.485	2,7
14628205	Klingenberg	2.957	6.440	2,2	1.969	5.207	2,7
14628210	Königstein/Sächs. Schw., Stadt	1.062	2.086	2,0	600	1.535	2,6
14628220	Kreischa	2.071	4.471	2,2	1.383	3.640	2,7
14628230	Liebstadt, Stadt	554	1.231	2,3	374	983	2,7
14628240	Lohmen	1.447	3.041	2,1	967	2.455	2,6
14628250	Müglitztal	847	1.850	2,2	565	1.474	2,7
14628260	Neustadt in Sachsen, Stadt	6.111	11.656	1,9	3.426	8.606	2,5
14628270	Pirna, Stadt	20.640	38.624	1,9	10.784	27.457	2,6
14628300	Rabenau, Stadt	1.940	4.227	2,2	1.297	3.421	2,6
14628310	Rathen, Kurort	176	333	1,9	104	253	2,5
14628320	Rathmannsdorf	434	849	2,0	249	651	2,6
14628330	Reinhardtsdorf-Schöna	628	1.278	2,1	389	993	2,6
14628340	Rosenthal-Bielatal	679	1.509	2,2	463	1.203	2,6
14628360	Sebnitz, Stadt	4.721	9.277	2,0	2.624	6.714	2,6
14628370	Stadt Wehlen, Stadt	713	1.548	2,2	484	1.250	2,6
14628380	Stolpen, Stadt	2.485	5.413	2,2	1.640	4.373	2,7
14628390	Struppen	1.110	2.434	2,2	778	2.029	2,6
14628400	Tharandt, Stadt	2.358	4.988	2,2	1.474	3.926	2,7
14628410	Wilsdruff, Stadt	6.654	14.383	2,2	4.258	11.465	2,7
14729	Leipzig	127.351	254.435	2,0	74.408	191.770	2,6
14729010	Bad Lausick, Stadt	3.914	7.870	2,0	2.369	6.087	2,6
14729020	Belgershain	1.554	3.451	2,2	1.078	2.827	2,6
14729030	Bennewitz	2.388	5.052	2,2	1.574	4.055	2,6
14729040	Böhlen, Stadt	3.464	6.596	1,9	1.862	4.735	2,6
14729050	Borna, Stadt	9.967	18.485	1,9	5.075	12.876	2,5
14729060	Borsdorf	3.964	8.054	2,1	2.430	6.245	2,6
14729070	Brandis, Stadt	4.524	9.406	2,1	2.944	7.531	2,6
14729080	Colditz, Stadt	4.028	8.082	2,0	2.407	6.122	2,6
14729100	Elstertrebnitz	571	1.277	2,3	413	1.075	2,6
14729140	Frohburg, Stadt	5.917	12.137	2,1	3.593	9.392	2,6
14729150	Geithain, Stadt	3.432	6.851	2,0	1.875	4.947	2,7
14729160	Grimma, Stadt	13.905	27.231	2,0	7.778	19.885	2,6
14729170	Groitzsch, Stadt	3.734	7.366	2,0	2.182	5.586	2,6
14729190	Großpösna	2.475	5.504	2,2	1.737	4.522	2,6
14729220	Kitzscher, Stadt	2.562	4.860	1,9	1.408	3.593	2,6
14729245	Lossatal	2.722	5.917	2,2	1.874	4.801	2,6
14729250	Machern	3.102	6.621	2,2	2.082	5.402	2,6
14729260	Markkleeberg, Stadt	12.718	25.260	2,0	7.136	18.808	2,6
14729270	Markranstädt, Stadt	7.776	15.879	2,1	4.692	12.108	2,6
14729300	Naunhof, Stadt	4.111	8.578	2,1	2.619	6.791	2,6
14729320	Neukieritzsch	3.664	6.881	1,9	2.014	5.040	2,5
14729330	Otterwisch	582	1.352	2,3	413	1.104	2,7
14729340	Parthenstein	1.595	3.532	2,2	1.132	2.918	2,6
14729350	Pegau, Stadt	3.202	6.464	2,0	1.906	4.942	2,6
14729360	Regis-Breitingen, Stadt	1.890	3.634	1,9	1.074	2.704	2,5
14729370	Rötha, Stadt	3.150	6.365	2,0	1.824	4.746	2,6
14729380	Thallwitz	1.651	3.536	2,2	1.078	2.855	2,7

AGS	Kreisfreie Stadt Gemeinde Landkreis Land	Haushalte	Personen in Haushalten	Personen je Haushalt	Familien	Personen in Familien	Personen je Familie
14729400	Trebsen/Mulde, Stadt	1.768	3.664	2,1	1.110	2.854	2,6
14729410	Wurzen, Stadt	8.703	15.654	1,8	4.144	10.482	2,5
14729430	Zwenkau, Stadt	4.322	8.876	2,1	2.600	6.727	2,6
14730	Nordsachsen	98.261	195.732	2,0	57.182	146.631	2,6
14730010	Arzberg	871	1.848	2,2	580	1.465	2,6
14730020	Bad Dübén, Stadt	3.972	7.690	2,0	2.224	5.647	2,6
14730030	Beilrode	1.983	4.240	2,2	1.285	3.355	2,6
14730045	Belgern-Schildau, Stadt	3.480	7.310	2,1	2.304	5.862	2,6
14730050	Cavertitz	1.003	2.116	2,2	679	1.716	2,6
14730060	Dahlen, Stadt	2.077	4.081	2,0	1.283	3.145	2,5
14730070	Delitzsch, Stadt	13.255	25.230	1,9	7.119	18.130	2,6
14730080	Doberschütz	1.824	4.012	2,2	1.278	3.307	2,6
14730090	Dommitzsch, Stadt	1.138	2.251	2,0	694	1.714	2,5
14730100	Dreiheide	895	2.090	2,4	683	1.789	2,6
14730110	Eilenburg, Stadt	8.611	15.836	1,9	4.306	10.898	2,5
14730120	Elsnig	636	1.393	2,2	443	1.150	2,6
14730140	Jesewitz	1.326	3.054	2,3	953	2.509	2,6
14730150	Krostitz	1.902	4.115	2,2	1.259	3.295	2,6
14730160	Laußig	1.724	3.575	2,1	1.087	2.766	2,6
14730170	Liebschützberg	1.291	2.906	2,3	933	2.434	2,7
14730180	Löbnitz	927	2.065	2,3	633	1.656	2,6
14730190	Mockrehna	2.247	4.957	2,2	1.509	3.935	2,6
14730200	Mügeln, Stadt	2.759	5.540	2,0	1.624	4.174	2,6
14730210	Naundorf	983	2.187	2,2	662	1.778	2,7
14730230	Oschatz, Stadt	7.426	13.615	1,8	3.843	9.570	2,5
14730250	Rackwitz	2.550	5.384	2,1	1.577	4.158	2,6
14730270	Schkeuditz, Stadt	9.297	17.911	2,0	5.189	13.221	2,6
14730280	Schönwölkau	1.167	2.578	2,2	782	2.104	2,7
14730300	Taucha, Stadt	7.874	15.805	2,0	4.563	11.883	2,6
14730310	Torgau, Stadt	10.235	19.442	1,9	5.311	13.559	2,6
14730320	Trossin	594	1.250	2,2	386	977	2,6
14730330	Wermsdorf	2.481	5.003	2,0	1.458	3.814	2,6
14730340	Wiedemar	2.458	5.446	2,3	1.668	4.366	2,7
14730360	Zschepplin	1.269	2.795	2,2	860	2.249	2,6
14	Freistaat Sachsen	2.084.232	3.962.616	1,9	1.087.432	2.802.031	2,6

[Zeichenerklärung](#)

2. Haushalte am 15. Mai 2022 nach Gemeinden und Haushaltsgröße

AGS	Kreisfreie Stadt Gemeinde Landkreis Land	Einpersonen- haushalte	Einpersonen- haushalte in Prozent	Mehr- personen- haushalte insgesamt	Mehr- personen- haushalte insgesamt in Prozent	Mehr- personen- haushalte mit 2 Personen	Mehr- personen- haushalte mit 2 Personen in Prozent	Mehr- personen- haushalte mit 3 Personen	Mehr- personen- haushalte mit 3 Personen in Prozent	Mehr- personen- haushalte mit 4 und mehr Personen	Mehr- personen- haushalte mit 4 und mehr Personen in Prozent
14511000	Chemnitz, Stadt	68.791	51,8	63.975	48,2	40.188	30,3	12.616	9,5	11.172	8,4
14612000	Dresden, Stadt	151.549	50,6	148.085	49,4	87.421	29,2	30.068	10,0	30.599	10,2
14713000	Leipzig, Stadt	178.263	53,7	153.555	46,3	92.479	27,9	32.136	9,7	28.938	8,7
14521	Erzgebirgskreis	65.192	40,6	95.249	59,4	57.301	35,7	19.632	12,2	18.318	11,4
14521010	Amtsberg	468	27,8	1.217	72,3	695	41,3	257	15,3	265	15,7
14521020	Annaberg-Buchholz, Stadt	5.202	50,8	5.041	49,2	3.128	30,5	958	9,4	955	9,3
14521035	Aue-Bad Schlema, Stadt	4.708	48,0	5.089	51,9	3.115	31,8	965	9,8	1.009	10,3
14521040	Auerbach	469	40,0	701	59,8	430	36,7	136	11,6	134	11,4
14521060	Bärenstein	466	42,6	625	57,2	375	34,3	135	12,4	114	10,4
14521080	Bockau	296	30,1	683	69,5	412	41,9	127	12,9	141	14,3
14521090	Börnichen/Erzgeb.	123	30,1	285	69,9	156	38,2	57	14,0	72	17,6
14521110	Breitenbrunn/Erzgeb.	889	38,5	1.424	61,6	844	36,5	287	12,4	294	12,7
14521120	Burkhardtsdorf	1.066	37,3	1.793	62,7	992	34,7	411	14,4	387	13,5
14521130	Crottendorf	599	32,8	1.228	67,1	724	39,6	277	15,1	231	12,6
14521140	Deutschneudorf	146	36,6	254	63,7	153	38,3	51	12,8	51	12,8
14521150	Drebach	786	34,9	1.470	65,2	827	36,7	312	13,8	330	14,6
14521160	Ehrenfriedersdorf, Stadt	896	40,3	1.325	59,6	836	37,6	243	10,9	245	11,0
14521170	Eibenstock, Stadt	1.376	40,4	2.023	59,4	1.201	35,3	432	12,7	392	11,5
14521180	Elterlein, Stadt	417	32,6	862	67,3	501	39,1	191	14,9	170	13,3
14521200	Gelenau/Erzgeb.	833	40,0	1.254	60,1	734	35,2	289	13,9	231	11,1
14521210	Geyer, Stadt	724	42,1	997	57,9	627	36,4	198	11,5	169	9,8
14521220	Gornau/Erzgeb.	503	30,7	1.137	69,5	648	39,6	217	13,3	270	16,5
14521230	Gornsdorf	379	38,9	596	61,1	358	36,7	125	12,8	114	11,7
14521240	Großolbersdorf	398	31,6	859	68,2	491	39,0	180	14,3	192	15,3
14521250	Großrückerswalde	471	31,6	1.020	68,5	545	36,6	244	16,4	231	15,5
14521260	Grünhain-Beierfeld, Stadt	1.064	38,4	1.707	61,6	1.007	36,4	379	13,7	317	11,4
14521270	Grünhainichen	490	33,2	986	66,7	580	39,2	206	13,9	199	13,5
14521280	Heidersdorf	105	30,9	236	69,4	133	39,1	46	13,5	53	15,6
14521290	Hohndorf	669	39,4	1.028	60,5	628	37,0	243	14,3	158	9,3
14521310	Jahnsdorf/Erzgeb.	719	30,1	1.666	69,8	993	41,6	339	14,2	333	14,0
14521320	Johanngeorgenstadt, Stadt	925	47,9	1.006	52,0	661	34,2	212	11,0	134	6,9
14521330	Jöhstadt, Stadt	421	34,5	803	65,8	500	41,0	159	13,0	145	11,9
14521340	Königswalde	268	29,5	640	70,3	335	36,8	132	14,5	173	19,0
14521355	Lauter-Bernsbach, Stadt	1.474	36,6	2.556	63,4	1.514	37,5	543	13,5	498	12,4
14521370	Lößnitz, Stadt	1.720	43,0	2.272	56,9	1.410	35,3	457	11,4	406	10,2
14521380	Lugau/Erzgeb., Stadt	1.603	41,3	2.277	58,7	1.441	37,2	457	11,8	376	9,7
14521390	Marienbergr, Stadt	2.973	37,9	4.857	62,0	2.838	36,2	1.034	13,2	986	12,6

AGS	Kreisfreie Stadt Gemeinde Landkreis Land	Einpersonen- haushalte	Einpersonen- haushalte in Prozent	Mehr- personen- haushalte insgesamt	Mehr- personen- haushalte insgesamt in Prozent	Mehr- personen- haushalte mit 2 Personen	Mehr- personen- haushalte mit 2 Personen in Prozent	Mehr- personen- haushalte mit 3 Personen	Mehr- personen- haushalte mit 3 Personen in Prozent	Mehr- personen- haushalte mit 4 und mehr Personen	Mehr- personen- haushalte mit 4 und mehr Personen in Prozent
14521400	Mildena	395	26,9	1.077	73,3	574	39,0	240	16,3	263	17,9
14521410	Neukirchen/Erzgeb.	1.125	34,1	2.173	65,9	1.321	40,1	437	13,3	414	12,6
14521420	Niederdorf	211	35,5	385	64,8	235	39,6	74	12,5	71	12,0
14521430	Niederwürschnitz	484	37,9	787	61,7	474	37,1	174	13,6	139	10,9
14521440	Oberwiesenthal, Kurort, Stadt	499	45,9	590	54,3	390	35,9	102	9,4	96	8,8
14521450	Oelsnitz/Erzgeb., Stadt	2.266	40,4	3.342	59,6	2.041	36,4	698	12,5	598	10,7
14521460	Olbernhau, Stadt	2.295	43,4	2.992	56,6	1.881	35,6	593	11,2	523	9,9
14521495	Pockau-Lengefeld, Stadt	1.253	36,4	2.188	63,5	1.255	36,4	463	13,4	470	13,6
14521500	Raschau-Markersbach	954	40,2	1.418	59,7	831	35,0	330	13,9	258	10,9
14521510	Scheibenberg, Stadt	355	37,2	598	62,6	348	36,4	128	13,4	118	12,4
14521520	Schlettau, Stadt	382	35,2	706	65,1	407	37,5	151	13,9	147	13,5
14521530	Schneeberg, Stadt	3.198	46,2	3.719	53,8	2.376	34,3	742	10,7	600	8,7
14521540	Schönheide	852	40,6	1.240	59,2	778	37,1	251	12,0	210	10,0
14521550	Schwarzenberg/Erzgeb., Stadt	3.884	46,5	4.473	53,5	2.805	33,6	882	10,6	786	9,4
14521560	Sehmatal	1.166	39,0	1.821	60,9	1.076	36,0	359	12,0	387	12,9
14521570	Seiffen/Erzgeb., Kurort	402	41,1	577	58,9	341	34,8	135	13,8	104	10,6
14521590	Stollberg/Erzgeb., Stadt	2.359	41,4	3.334	58,6	2.091	36,7	640	11,2	603	10,6
14521600	Stützengrün	415	29,1	1.008	70,8	570	40,0	203	14,3	236	16,6
14521610	Tannenberg	143	30,3	326	69,1	183	38,8	67	14,2	76	16,1
14521620	Thalheim/Erzgeb., Stadt	1.343	43,7	1.731	56,3	1.100	35,8	335	10,9	295	9,6
14521630	Thermalbad Wiesenbad	510	35,9	913	64,3	516	36,3	191	13,4	202	14,2
14521640	Thum, Stadt	992	41,4	1.404	58,5	827	34,5	299	12,5	283	11,8
14521670	Wolkenstein, Stadt	600	34,8	1.129	65,5	634	36,8	239	13,9	262	15,2
14521690	Zschopau, Stadt, Motorradstadt	2.357	49,3	2.429	50,8	1.495	31,3	538	11,2	393	8,2
14521700	Zschorlau	877	36,6	1.518	63,3	875	36,5	321	13,4	321	13,4
14521710	Zwönitz, Stadt	2.219	39,1	3.455	60,9	2.033	35,8	734	12,9	689	12,1
14522	Mittelsachsen	62.636	41,9	86.945	58,1	52.347	35,0	18.197	12,2	16.399	11,0
14522010	Altmitweida	303	34,7	572	65,4	331	37,9	135	15,4	111	12,7
14522020	Augustusburg, Stadt	799	36,6	1.389	63,6	866	39,6	271	12,4	253	11,6
14522035	Bobritzsch-Hilbersdorf	821	32,4	1.719	67,8	944	37,2	373	14,7	398	15,7
14522050	Brand-Erbisdorf, Stadt	2.020	42,9	2.693	57,2	1.676	35,6	526	11,2	490	10,4
14522060	Burgstädt, Stadt	2.244	42,3	3.058	57,7	1.853	35,0	668	12,6	536	10,1
14522070	Claußnitz	490	34,4	930	65,4	541	38,0	206	14,5	188	13,2
14522080	Döbeln, Stadt	5.637	45,7	6.711	54,4	4.237	34,3	1.327	10,7	1.152	9,3
14522090	Dorfchemnitz	170	27,3	453	72,7	228	36,6	104	16,7	118	18,9
14522110	Eppendorf	668	36,1	1.181	63,9	701	37,9	238	12,9	240	13,0
14522120	Erlau	398	28,8	988	71,4	525	37,9	245	17,7	219	15,8
14522140	Flöha, Stadt	2.617	47,1	2.941	52,9	1.946	35,0	558	10,0	437	7,9
14522150	Frankenberg/Sa., Stadt, Garnisonsstadt	3.099	44,6	3.853	55,4	2.363	34,0	795	11,4	695	10,0
14522170	Frauenstein, Stadt	438	35,2	809	65,1	451	36,3	166	13,4	192	15,4
14522180	Freiberg, Stadt, Universitätsstadt	11.967	53,2	10.514	46,8	6.679	29,7	1.999	8,9	1.832	8,1
14522190	Geringswalde, Stadt	821	41,0	1.181	58,9	696	34,7	251	12,5	235	11,7

AGS	Kreisfreie Stadt Gemeinde Landkreis Land	Einpersonen- haushalte	Einpersonen- haushalte in Prozent	Mehr- personen- haushalte insgesamt	Mehr- personen- haushalte insgesamt in Prozent	Mehr- personen- haushalte mit 2 Personen	Mehr- personen- haushalte mit 2 Personen in Prozent	Mehr- personen- haushalte mit 3 Personen	Mehr- personen- haushalte mit 3 Personen in Prozent	Mehr- personen- haushalte mit 4 und mehr Personen	Mehr- personen- haushalte mit 4 und mehr Personen in Prozent
14522200	Großhartmannsdorf	327	30,5	743	69,4	409	38,2	173	16,2	161	15,0
14522210	Großschirma, Stadt	863	34,9	1.614	65,2	872	35,2	377	15,2	370	14,9
14522220	Großweitzschen	366	31,3	806	69,0	459	39,3	180	15,4	167	14,3
14522230	Hainichen, Stadt	1.881	44,8	2.321	55,2	1.416	33,7	499	11,9	412	9,8
14522240	Halsbrücke	759	32,7	1.568	67,5	877	37,7	350	15,1	340	14,6
14522250	Hartha, Stadt	1.323	39,7	2.015	60,4	1.271	38,1	414	12,4	326	9,8
14522260	Hartmannsdorf	941	42,2	1.290	57,8	808	36,2	268	12,0	214	9,6
14522275	Jahnatal	685	31,5	1.492	68,6	877	40,3	314	14,4	300	13,8
14522280	Königsfeld	176	29,1	432	71,4	242	40,0	99	16,4	92	15,2
14522290	Königshain-Wiederau	334	30,1	772	69,6	390	35,2	183	16,5	200	18,0
14522300	Kriebstein	297	31,5	645	68,4	391	41,5	123	13,0	132	14,0
14522310	Leisnig, Stadt	1.863	44,2	2.356	55,9	1.451	34,4	485	11,5	420	10,0
14522320	Leubsdorf	520	34,5	986	65,4	537	35,6	220	14,6	228	15,1
14522330	Lichtenau	932	28,9	2.290	71,1	1.301	40,4	535	16,6	458	14,2
14522340	Lichtenberg/Erzgeb.	383	32,8	787	67,4	444	38,0	166	14,2	176	15,1
14522350	Lunzenau, Stadt	717	37,4	1.202	62,7	726	37,9	263	13,7	213	11,1
14522360	Mittweida, Stadt, Hochschulstadt	4.187	51,2	3.989	48,8	2.541	31,1	799	9,8	644	7,9
14522380	Mühlau	283	30,4	646	69,4	349	37,5	141	15,1	156	16,8
14522390	Mulda/Sa.	363	32,8	747	67,4	405	36,6	165	14,9	177	16,0
14522400	Neuhausen/Erzgeb.	439	38,0	716	61,9	452	39,1	132	11,4	134	11,6
14522420	Niederwiesa	830	36,3	1.452	63,5	863	37,8	292	12,8	297	13,0
14522430	Oberschöna	394	27,2	1.055	72,9	563	38,9	238	16,4	254	17,6
14522440	Oederan, Stadt	1.420	38,2	2.300	61,9	1.340	36,0	493	13,3	467	12,6
14522460	Penig, Stadt	1.642	39,6	2.507	60,4	1.513	36,5	550	13,3	444	10,7
14522470	Rechenberg-Bienenmühle	327	36,4	570	63,5	356	39,6	119	13,3	96	10,7
14522480	Reinsberg	409	32,2	864	68,0	459	36,1	189	14,9	212	16,7
14522490	Rochlitz, Stadt	1.428	47,5	1.576	52,4	1.017	33,8	319	10,6	240	8,0
14522500	Rossau	485	32,0	1.032	68,2	558	36,9	258	17,0	213	14,1
14522510	Roßwein, Stadt	1.390	39,1	2.170	61,0	1.336	37,6	439	12,3	390	11,0
14522520	Sayda, Stadt	279	36,0	493	63,7	299	38,6	114	14,7	85	11,0
14522530	Seelitz	237	30,8	533	69,3	333	43,3	95	12,4	106	13,8
14522540	Striegistal	606	30,8	1.358	69,1	696	35,4	358	18,2	306	15,6
14522550	Taura	363	33,8	710	66,0	407	37,9	166	15,4	137	12,7
14522570	Waldheim, Stadt	1.887	43,6	2.440	56,4	1.497	34,6	490	11,3	458	10,6
14522580	Wechselburg	292	35,2	535	64,5	292	35,2	133	16,0	109	13,1
14522590	Weißenborn/Erzgeb.	413	35,5	751	64,5	444	38,1	155	13,3	150	12,9
14522600	Zettlitz	104	33,0	207	65,7	123	39,0	54	17,1	33	10,5
14523	Vogtlandkreis	51.784	44,8	63.699	55,2	39.315	34,0	13.199	11,4	11.182	9,7
14523010	Adorf/Vogtl., Stadt	1.087	44,6	1.351	55,5	836	34,3	270	11,1	245	10,1
14523020	Auerbach/Vogtl., Stadt	4.142	45,0	5.063	55,0	3.249	35,3	959	10,4	859	9,3
14523030	Bad Brambach	357	42,0	492	57,8	283	33,3	96	11,3	111	13,0
14523040	Bad Elster, Stadt	955	48,7	1.000	51,0	659	33,6	189	9,6	155	7,9

AGS	Kreisfreie Stadt Gemeinde Landkreis Land	Einpersonen- haushalte	Einpersonen- haushalte in Prozent	Mehr- personen- haushalte insgesamt	Mehr- personen- haushalte insgesamt in Prozent	Mehr- personen- haushalte mit 2 Personen	Mehr- personen- haushalte mit 2 Personen in Prozent	Mehr- personen- haushalte mit 3 Personen	Mehr- personen- haushalte mit 3 Personen in Prozent	Mehr- personen- haushalte mit 4 und mehr Personen	Mehr- personen- haushalte mit 4 und mehr Personen in Prozent
14523050	Bergen	139	30,9	308	68,4	201	44,7	59	13,1	45	10,0
14523060	Bösenbrunn	158	31,5	347	69,1	191	38,0	75	14,9	80	15,9
14523080	Eichigt	189	35,5	346	64,9	189	35,5	89	16,7	63	11,8
14523090	Ellefeld	473	38,6	751	61,3	450	36,7	156	12,7	152	12,4
14523100	Elsterberg, Stadt	903	44,9	1.109	55,2	720	35,8	230	11,4	153	7,6
14523120	Falkenstein/Vogtl., Stadt	1.984	48,2	2.134	51,9	1.321	32,1	427	10,4	382	9,3
14523130	Grünbach	227	31,3	500	69,0	305	42,1	102	14,1	93	12,8
14523150	Heinsdorfergrund	261	29,7	616	70,2	350	39,9	138	15,7	127	14,5
14523160	Klingenthal, Stadt	1.839	45,1	2.234	54,8	1.416	34,8	485	11,9	330	8,1
14523170	Lengenfeld, Stadt	1.235	37,0	2.101	62,9	1.252	37,5	451	13,5	406	12,2
14523190	Limbach	230	34,7	435	65,7	259	39,1	84	12,7	87	13,1
14523200	Markneukirchen, Stadt	1.573	42,5	2.125	57,5	1.282	34,7	472	12,8	370	10,0
14523230	Mühlental	155	27,9	402	72,4	222	40,0	100	18,0	80	14,4
14523245	Muldenhammer	505	35,8	906	64,3	544	38,6	193	13,7	170	12,1
14523260	Netzschkau, Stadt	771	41,4	1.090	58,5	689	37,0	233	12,5	169	9,1
14523270	Neuensalz	316	32,3	661	67,6	386	39,5	160	16,4	121	12,4
14523280	Neumark	511	36,5	887	63,4	510	36,4	196	14,0	181	12,9
14523290	Neustadt/Vogtl.	119	27,3	314	72,0	198	45,4	68	15,6	48	11,0
14523300	Oelsnitz/Vogtl., Stadt	2.489	45,6	2.975	54,5	1.860	34,1	619	11,3	496	9,1
14523310	Pausa-Mühltröf, Stadt	928	39,4	1.430	60,7	811	34,4	337	14,3	282	12,0
14523320	Plauen, Stadt	18.194	51,0	17.503	49,0	11.062	31,0	3.516	9,9	2.929	8,2
14523330	Pöhl	484	39,3	745	60,6	436	35,4	152	12,4	155	12,6
14523340	Reichenbach im Vogtland, Stadt	5.454	49,8	5.498	50,2	3.570	32,6	1.101	10,0	828	7,6
14523360	Rodewisch, Stadt	1.356	43,2	1.784	56,9	1.103	35,1	382	12,2	299	9,5
14523365	Rosenbach/Vogtl.	655	34,6	1.239	65,5	700	37,0	272	14,4	268	14,2
14523370	Schöneck/Vogtl., Stadt	622	41,4	879	58,5	528	35,1	196	13,0	150	10,0
14523380	Steinberg	449	36,2	793	64,0	438	35,3	169	13,6	186	15,0
14523410	Theuma	126	27,5	328	71,6	190	41,5	70	15,3	69	15,1
14523420	Tirpersdorf	195	31,1	430	68,5	248	39,5	84	13,4	102	16,2
14523430	Treuen, Stadt	1.427	38,2	2.304	61,7	1.390	37,2	475	12,7	438	11,7
14523440	Triebel/Vogtl.	198	34,9	370	65,3	228	40,2	78	13,8	61	10,8
14523450	Weischlitz	874	33,1	1.762	66,8	971	36,8	403	15,3	392	14,9
14523460	Werda	205	30,1	473	69,6	267	39,3	110	16,2	97	14,3
14524	Zwickau	69.241	43,6	89.566	56,4	55.726	35,1	17.949	11,3	15.891	10,0
14524010	Bernsdorf	265	27,4	705	72,8	428	44,2	142	14,7	136	14,0
14524020	Callenberg	644	30,1	1.502	70,1	840	39,2	335	15,6	328	15,3
14524030	Crimmitschau, Stadt	4.206	44,5	5.256	55,6	3.187	33,7	1.075	11,4	992	10,5
14524040	Crinitzberg	313	36,4	548	63,8	309	36,0	120	14,0	124	14,4
14524050	Dennheritz	181	30,2	417	69,5	249	41,5	87	14,5	80	13,3
14524060	Fraureuth	944	38,2	1.526	61,8	916	37,1	315	12,8	294	11,9
14524070	Gersdorf	646	35,1	1.198	65,1	757	41,1	242	13,1	197	10,7
14524080	Glauchau, Stadt	5.213	45,7	6.203	54,3	3.853	33,8	1.264	11,1	1.085	9,5

AGS	Kreisfreie Stadt Gemeinde Landkreis Land	Einpersonen- haushalte	Einpersonen- haushalte in Prozent	Mehr- personen- haushalte insgesamt	Mehr- personen- haushalte insgesamt in Prozent	Mehr- personen- haushalte mit 2 Personen	Mehr- personen- haushalte mit 2 Personen in Prozent	Mehr- personen- haushalte mit 3 Personen	Mehr- personen- haushalte mit 3 Personen in Prozent	Mehr- personen- haushalte mit 4 und mehr Personen	Mehr- personen- haushalte mit 4 und mehr Personen in Prozent
14524090	Hartenstein, Stadt	785	37,1	1.331	62,8	741	35,0	288	13,6	300	14,2
14524100	Hartmannsdorf b. Kirchberg	184	31,4	405	69,1	206	35,2	90	15,4	108	18,4
14524110	Hirschfeld	134	28,5	340	72,2	172	36,5	83	17,6	82	17,4
14524120	Hohenstein-Ernstthal, Stadt	3.435	46,5	3.956	53,5	2.491	33,7	783	10,6	682	9,2
14524130	Kirchberg, Stadt	1.607	41,4	2.272	58,5	1.353	34,9	505	13,0	412	10,6
14524140	Langenbernsdorf	421	27,9	1.086	71,9	596	39,5	238	15,8	253	16,8
14524150	Langenweißbach	386	34,2	746	66,0	421	37,3	151	13,4	177	15,7
14524160	Lichtenstein/Sa., Stadt	2.770	46,1	3.242	53,9	2.183	36,3	573	9,5	480	8,0
14524170	Lichtentanne	998	34,2	1.918	65,7	1.146	39,3	416	14,3	360	12,3
14524180	Limbach-Oberfrohna, Stadt	5.135	43,2	6.743	56,8	4.032	33,9	1.426	12,0	1.288	10,8
14524190	Meerane, Stadt	3.482	47,1	3.917	53,0	2.562	34,6	749	10,1	606	8,2
14524200	Mülsen	1.725	33,7	3.394	66,3	2.123	41,5	677	13,2	598	11,7
14524210	Neukirchen/Pleiße	737	38,6	1.174	61,5	730	38,2	240	12,6	204	10,7
14524220	Niederfrohna	277	27,4	732	72,4	440	43,5	149	14,7	143	14,1
14524230	Oberlungwitz, Stadt	1.049	38,1	1.711	62,1	1.078	39,1	321	11,6	312	11,3
14524240	Oberwiera	127	28,0	322	71,1	187	41,3	62	13,7	79	17,4
14524250	Reinsdorf	1.281	36,7	2.216	63,4	1.358	38,9	457	13,1	400	11,4
14524260	Remse	278	35,2	513	65,0	312	39,5	105	13,3	95	12,0
14524270	Schönberg	86	23,0	290	77,5	172	46,0	68	18,2	52	13,9
14524280	St. Egidien	520	35,7	941	64,6	553	38,0	199	13,7	185	12,7
14524290	Waldenburg, Stadt	712	38,0	1.158	61,9	679	36,3	245	13,1	239	12,8
14524300	Werdau, Stadt	4.608	44,1	5.837	55,9	3.676	35,2	1.138	10,9	1.024	9,8
14524310	Wildenfels, Stadt	551	33,6	1.093	66,6	634	38,6	236	14,4	223	13,6
14524320	Wilkau-Haßlau, Stadt	2.221	44,6	2.765	55,5	1.776	35,6	520	10,4	466	9,4
14524330	Zwickau, Stadt, Hochschulstadt	23.322	49,2	24.114	50,8	15.566	32,8	4.650	9,8	3.894	8,2
14625	Bautzen	57.928	40,2	86.343	59,8	49.843	34,5	18.388	12,7	18.109	12,6
14625010	Arnsdorf	749	35,5	1.365	64,6	721	34,1	286	13,5	355	16,8
14625020	Bautzen, Stadt	10.453	50,5	10.261	49,5	6.402	30,9	2.096	10,1	1.763	8,5
14625030	Bernsdorf, Stadt	1.363	42,4	1.850	57,6	1.079	33,6	415	12,9	355	11,0
14625040	Bischofswerda, Stadt	2.469	45,4	2.975	54,7	1.825	33,5	602	11,1	548	10,1
14625060	Burkau	304	27,0	819	72,9	431	38,3	179	15,9	208	18,5
14625080	Crostitzwitz	79	21,6	287	78,6	117	32,1	62	17,0	104	28,5
14625090	Cunewalde	871	38,8	1.376	61,3	801	35,7	313	13,9	260	11,6
14625100	Demitz-Thumitz	461	36,5	805	63,7	470	37,2	172	13,6	170	13,4
14625110	Doberschau-Gaußig	518	28,2	1.321	71,9	673	36,6	336	18,3	311	16,9
14625120	Elsterheide	388	26,5	1.077	73,6	623	42,6	216	14,8	241	16,5
14625130	Elstra, Stadt	367	30,5	833	69,3	453	37,7	177	14,7	204	17,0
14625140	Frankenthal	108	27,8	277	71,4	126	32,5	67	17,3	83	21,4
14625150	Göda	386	28,8	949	70,9	499	37,3	206	15,4	244	18,2
14625160	Großdubrau	606	32,5	1.255	67,4	659	35,4	315	16,9	279	15,0
14625170	Großharthau	395	30,5	897	69,3	476	36,8	201	15,5	219	16,9
14625180	Großnaundorf	101	25,3	301	75,4	151	37,8	65	16,3	84	21,1

AGS	Kreisfreie Stadt Gemeinde Landkreis Land	Einpersonen- haushalte	Einpersonen- haushalte in Prozent	Mehr- personen- haushalte insgesamt	Mehr- personen- haushalte insgesamt in Prozent	Mehr- personen- haushalte mit 2 Personen	Mehr- personen- haushalte mit 2 Personen in Prozent	Mehr- personen- haushalte mit 3 Personen	Mehr- personen- haushalte mit 3 Personen in Prozent	Mehr- personen- haushalte mit 4 und mehr Personen	Mehr- personen- haushalte mit 4 und mehr Personen in Prozent
14625190	Großpostwitz/O.L.	465	35,5	847	64,6	482	36,8	181	13,8	178	13,6
14625200	Großröhrsdorf, Stadt	1.631	37,0	2.781	63,1	1.506	34,2	650	14,7	629	14,3
14625220	Haselbachtal	477	27,7	1.251	72,5	677	39,2	301	17,4	274	15,9
14625230	Hochkirch	282	29,9	662	70,3	331	35,1	155	16,5	176	18,7
14625240	Hoyerswerda, Stadt	9.221	52,3	8.409	47,7	5.913	33,5	1.443	8,2	1.055	6,0
14625250	Kamenz, Stadt	3.574	42,5	4.837	57,5	2.828	33,6	1.037	12,3	971	11,5
14625270	Königsbrück, Stadt	1.007	43,6	1.302	56,4	713	30,9	303	13,1	287	12,4
14625280	Königswartha	586	36,8	1.002	63,0	538	33,8	239	15,0	229	14,4
14625290	Kubschütz	336	30,7	762	69,7	414	37,8	167	15,3	185	16,9
14625300	Laußnitz	249	30,5	567	69,4	312	38,2	113	13,8	142	17,4
14625310	Lauta, Stadt	1.906	44,9	2.344	55,2	1.478	34,8	491	11,6	370	8,7
14625320	Lichtenberg	213	29,8	500	70,0	279	39,1	99	13,9	120	16,8
14625330	Lohsa	766	32,2	1.611	67,7	949	39,9	321	13,5	340	14,3
14625340	Malschwitz	614	29,8	1.448	70,2	734	35,6	328	15,9	384	18,6
14625350	Nebelschütz	103	22,7	351	77,5	137	30,2	80	17,7	129	28,5
14625360	Neschwitz	348	32,2	730	67,5	385	35,6	148	13,7	197	18,2
14625370	Neukirch	220	30,6	500	69,5	267	37,1	109	15,2	124	17,2
14625380	Neukirch/Lausitz	856	37,5	1.425	62,4	809	35,4	319	14,0	298	13,1
14625390	Obergurig	251	27,0	676	72,7	369	39,7	150	16,1	157	16,9
14625410	Ohorn	249	24,2	780	75,7	400	38,8	192	18,6	187	18,2
14625420	Oßling	244	27,2	656	73,1	341	38,0	147	16,4	166	18,5
14625430	Ottendorf-Okrilla	1.483	32,2	3.121	67,8	1.669	36,2	707	15,3	746	16,2
14625440	Panschwitz-Kuckau	219	27,3	583	72,7	266	33,2	117	14,6	200	24,9
14625450	Pulsnitz, Stadt	1.541	42,5	2.082	57,4	1.195	33,0	462	12,7	426	11,8
14625460	Puschwitz	136	38,3	218	61,4	108	30,4	50	14,1	60	16,9
14625470	Räckelwitz	74	19,0	314	80,7	135	34,7	59	15,2	121	31,1
14625480	Radeberg, Stadt	4.163	43,6	5.386	56,4	3.184	33,4	1.126	11,8	1.076	11,3
14625490	Radibor	313	24,9	944	75,0	441	35,1	221	17,6	280	22,3
14625500	Ralbitz-Rosenthal	132	21,4	486	78,6	182	29,4	103	16,7	209	33,8
14625510	Rammenau	152	26,3	421	73,0	224	38,8	85	14,7	119	20,6
14625525	Schirgiswalde-Kirschau, Stadt	923	33,1	1.869	67,0	1.044	37,4	407	14,6	420	15,1
14625530	Schmölln-Putzkau	424	31,5	922	68,4	520	38,6	198	14,7	204	15,1
14625550	Schwepnitz	391	33,8	771	66,6	434	37,5	173	14,9	162	14,0
14625560	Sohland a. d. Spree	1.010	34,7	1.904	65,4	1.038	35,7	453	15,6	413	14,2
14625570	Spreetal	261	31,5	566	68,3	348	42,0	124	15,0	95	11,5
14625580	Steina	152	21,6	557	79,0	307	43,5	119	16,9	125	17,7
14625590	Steinigtwolmsdorf	472	36,2	837	64,1	523	40,1	145	11,1	169	13,0
14625600	Wachau	608	32,0	1.289	67,9	671	35,3	292	15,4	330	17,4
14625610	Weißenberg, Stadt	392	30,1	910	69,8	460	35,3	210	16,1	234	17,9
14625630	Wilthen, Stadt	1.121	44,9	1.376	55,2	885	35,5	259	10,4	236	9,5
14625640	Wittichenau, Stadt	752	30,7	1.695	69,2	840	34,3	396	16,2	463	18,9
14626	Görlitz	55.788	44,1	70.584	55,9	43.819	34,7	13.710	10,8	13.058	10,3

AGS	Kreisfreie Stadt Gemeinde Landkreis Land	Einpersonen- haushalte	Einpersonen- haushalte in Prozent	Mehr- personen- haushalte insgesamt	Mehr- personen- haushalte insgesamt in Prozent	Mehr- personen- haushalte mit 2 Personen	Mehr- personen- haushalte mit 2 Personen in Prozent	Mehr- personen- haushalte mit 3 Personen	Mehr- personen- haushalte mit 3 Personen in Prozent	Mehr- personen- haushalte mit 4 und mehr Personen	Mehr- personen- haushalte mit 4 und mehr Personen in Prozent
14626010	Bad Muskau, Stadt	720	40,7	1.049	59,2	612	34,6	224	12,6	218	12,3
14626020	Beiersdorf	174	33,4	346	66,4	202	38,8	78	15,0	67	12,9
14626030	Bernstadt a. d. Eigen, Stadt	563	36,8	962	63,0	597	39,1	191	12,5	174	11,4
14626050	Bertsdorf-Hörnitz	276	29,7	656	70,6	415	44,7	109	11,7	128	13,8
14626060	Boxberg/O.L.	683	34,8	1.279	65,2	738	37,6	271	13,8	269	13,7
14626070	Dürrhennersdorf	170	38,2	271	60,9	183	41,1	55	12,4	38	8,5
14626085	Ebersbach-Neugersdorf, Stadt	2.768	46,1	3.239	53,9	2.150	35,8	588	9,8	501	8,3
14626100	Gablenz	187	26,6	519	73,7	330	46,9	96	13,6	93	13,2
14626110	Görlitz, Stadt	16.052	52,7	14.437	47,4	9.163	30,1	2.675	8,8	2.599	8,5
14626120	Groß Düben	110	24,7	337	75,7	186	41,8	62	13,9	89	20,0
14626140	Großschönau	1.050	40,1	1.564	59,8	1.012	38,7	273	10,4	275	10,5
14626150	Großschweidnitz	182	34,1	356	66,7	219	41,0	67	12,5	68	12,7
14626160	Hähnichen	142	27,9	370	72,7	203	39,9	69	13,6	97	19,1
14626170	Hainewalde	244	33,2	492	66,9	309	42,0	102	13,9	85	11,6
14626180	Herrnhut, Stadt	940	36,8	1.616	63,3	907	35,5	366	14,3	342	13,4
14626190	Hohendubrau	263	31,8	567	68,5	310	37,4	131	15,8	125	15,1
14626200	Horka	237	32,3	497	67,8	298	40,7	101	13,8	98	13,4
14626210	Jonsdorf, Kurort	232	33,3	463	66,4	299	42,9	71	10,2	97	13,9
14626230	Kodersdorf	363	34,0	704	65,9	375	35,1	166	15,5	163	15,2
14626240	Königshain	156	30,6	352	69,0	199	39,0	61	12,0	94	18,4
14626245	Kottmar	1.108	33,7	2.175	66,3	1.309	39,9	454	13,8	408	12,4
14626250	Krauschwitz i.d. O.L.	473	31,9	1.012	68,2	611	41,2	207	14,0	202	13,6
14626260	Kreba-Neudorf	143	34,8	267	65,0	167	40,6	53	12,9	50	12,2
14626270	Lawalde	218	28,1	560	72,2	309	39,8	123	15,9	128	16,5
14626280	Leutersdorf	641	38,3	1.035	61,9	616	36,8	211	12,6	208	12,4
14626290	Löbau, Stadt	3.685	48,2	3.969	51,9	2.503	32,7	766	10,0	699	9,1
14626300	Markersdorf	485	28,4	1.225	71,8	702	41,1	247	14,5	273	16,0
14626310	Mittelherwigsdorf	487	30,4	1.116	69,7	695	43,4	211	13,2	207	12,9
14626320	Mücka	132	30,4	301	69,4	176	40,6	71	16,4	59	13,6
14626330	Neißeau	229	30,8	517	69,6	297	40,0	109	14,7	111	14,9
14626350	Neusalza-Spremberg, Stadt	580	38,7	915	61,1	535	35,7	202	13,5	183	12,2
14626370	Niesky, Stadt	2.171	45,1	2.651	55,0	1.735	36,0	496	10,3	423	8,8
14626390	Oderwitz	854	37,3	1.441	62,9	900	39,3	271	11,8	271	11,8
14626400	Olbersdorf	1.111	46,3	1.287	53,6	852	35,5	204	8,5	233	9,7
14626410	Oppach	397	37,2	668	62,6	415	38,9	124	11,6	128	12,0
14626420	Ostritz, Stadt	390	37,7	643	62,1	385	37,2	116	11,2	143	13,8
14626430	Oybin	193	31,3	428	69,5	274	44,5	74	12,0	77	12,5
14626440	Quitzdorf am See	165	29,6	396	71,0	241	43,2	78	14,0	82	14,7
14626450	Reichenbach/O.L., Stadt	835	37,9	1.363	61,9	795	36,1	275	12,5	299	13,6
14626460	Rietschen	457	38,4	729	61,3	420	35,3	155	13,0	156	13,1
14626470	Rosenbach	229	32,6	471	67,0	252	35,8	104	14,8	116	16,5
14626480	Rothenburg/O.L., Stadt	839	41,4	1.189	58,7	731	36,1	222	11,0	236	11,7
14626490	Schleife	450	37,2	763	63,0	439	36,3	164	13,5	160	13,2

AGS	Kreisfreie Stadt Gemeinde Landkreis Land	Einpersonen- haushalte	Einpersonen- haushalte in Prozent	Mehr- personen- haushalte insgesamt	Mehr- personen- haushalte insgesamt in Prozent	Mehr- personen- haushalte mit 2 Personen	Mehr- personen- haushalte mit 2 Personen in Prozent	Mehr- personen- haushalte mit 3 Personen	Mehr- personen- haushalte mit 3 Personen in Prozent	Mehr- personen- haushalte mit 4 und mehr Personen	Mehr- personen- haushalte mit 4 und mehr Personen in Prozent
14626500	Schönau-Berzdorf a. d. Eigen	275	38,2	442	61,4	261	36,3	79	11,0	103	14,3
14626510	Schönbach	156	32,0	328	67,4	166	34,1	74	15,2	82	16,8
14626520	Schöpstal	294	28,0	761	72,4	429	40,8	171	16,3	161	15,3
14626530	Seifhennersdorf, Stadt	816	43,7	1.054	56,4	673	36,0	203	10,9	173	9,3
14626560	Trebendorf	94	28,1	241	72,2	127	38,0	57	17,1	61	18,3
14626570	Vierkirchen	227	30,6	513	69,1	283	38,1	103	13,9	123	16,6
14626580	Waldhufen	332	31,5	726	68,8	387	36,7	158	15,0	183	17,3
14626590	Weißkeißel	166	30,4	379	69,4	223	40,8	82	15,0	75	13,7
14626600	Weißwasser/O.L., Stadt	4.216	49,6	4.295	50,5	2.935	34,5	790	9,3	570	6,7
14626610	Zittau, Stadt	7.429	52,7	6.652	47,2	4.278	30,4	1.294	9,2	1.082	7,7
14627	Meißen	49.446	41,3	70.164	58,7	41.359	34,6	14.688	12,3	14.117	11,8
14627010	Coswig, Stadt	4.788	44,3	6.018	55,7	3.807	35,2	1.181	10,9	1.029	9,5
14627020	Diera-Zehren	485	32,0	1.029	67,8	591	39,0	215	14,2	227	15,0
14627030	Ebersbach	534	28,4	1.349	71,7	683	36,3	333	17,7	329	17,5
14627040	Glaubitz	227	29,0	559	71,3	330	42,1	102	13,0	126	16,1
14627050	Gröditz, Stadt	1.681	46,2	1.957	53,8	1.195	32,8	395	10,9	369	10,1
14627060	Großenhain, Stadt	3.888	42,6	5.243	57,4	3.067	33,6	1.141	12,5	1.031	11,3
14627070	Hirschstein	254	29,2	620	71,2	350	40,2	148	17,0	122	14,0
14627080	Käbschütztal	386	31,4	839	68,3	442	36,0	187	15,2	210	17,1
14627100	Klipphausen	1.443	31,5	3.128	68,4	1.599	35,0	716	15,7	812	17,8
14627110	Lampertswalde	299	27,1	801	72,6	421	38,2	191	17,3	184	16,7
14627130	Lommatzsch, Stadt	923	38,9	1.447	61,0	909	38,3	267	11,3	277	11,7
14627140	Meißen, Stadt	8.438	53,2	7.418	46,8	4.588	28,9	1.477	9,3	1.353	8,5
14627150	Moritzburg	974	27,3	2.600	72,8	1.405	39,3	557	15,6	640	17,9
14627170	Niederau	642	34,4	1.227	65,8	658	35,3	260	13,9	309	16,6
14627180	Nossen, Stadt	2.000	39,1	3.112	60,9	1.764	34,5	672	13,2	681	13,3
14627190	Nünchritz	1.142	40,9	1.649	59,0	1.026	36,7	339	12,1	283	10,1
14627200	Priestewitz	426	31,1	944	69,0	455	33,2	230	16,8	255	18,6
14627210	Radebeul, Stadt	6.754	41,1	9.688	58,9	5.512	33,5	2.104	12,8	2.065	12,6
14627220	Radeburg, Stadt	1.378	38,8	2.171	61,1	1.207	34,0	495	13,9	465	13,1
14627230	Riesa, Stadt	7.947	49,2	8.211	50,8	5.725	35,4	1.401	8,7	1.085	6,7
14627240	Röderaue	402	33,0	817	67,1	499	41,0	174	14,3	145	11,9
14627250	Schönfeld	174	24,6	535	75,7	273	38,6	131	18,5	131	18,5
14627260	Stauchitz	384	27,6	1.007	72,5	595	42,8	224	16,1	188	13,5
14627270	Strehla, Stadt	640	37,1	1.083	62,8	646	37,4	224	13,0	214	12,4
14627290	Thiendorf	440	27,8	1.142	72,1	571	36,0	252	15,9	317	20,0
14627310	Weinböhla	1.561	31,9	3.339	68,2	1.732	35,4	794	16,2	812	16,6
14627340	Wülknitz	248	33,4	493	66,4	292	39,4	99	13,3	102	13,7
14627360	Zeithain	981	36,0	1.738	63,8	1.018	37,4	377	13,8	350	12,9
14628	Sächsische Schweiz-Osterzgebirge	47.890	40,0	71.954	60,0	42.516	35,5	14.791	12,3	14.648	12,2

AGS	Kreisfreie Stadt Gemeinde Landkreis Land	Einpersonen- haushalte	Einpersonen- haushalte in Prozent	Mehr- personen- haushalte insgesamt	Mehr- personen- haushalte insgesamt in Prozent	Mehr- personen- haushalte mit 2 Personen	Mehr- personen- haushalte mit 2 Personen in Prozent	Mehr- personen- haushalte mit 3 Personen	Mehr- personen- haushalte mit 3 Personen in Prozent	Mehr- personen- haushalte mit 4 und mehr Personen	Mehr- personen- haushalte mit 4 und mehr Personen in Prozent
14628010	Altenberg, Stadt	1.415	38,6	2.254	61,4	1.341	36,5	448	12,2	469	12,8
14628020	Bad Gotttleuba-Berggießhübel, Stadt	962	37,1	1.630	62,9	970	37,4	307	11,8	356	13,7
14628030	Bad Schandau, Stadt	805	43,7	1.038	56,3	708	38,4	172	9,3	158	8,6
14628040	Bahretal	274	28,4	691	71,7	394	40,9	156	16,2	141	14,6
14628050	Bannewitz	1.706	33,5	3.389	66,5	1.879	36,9	718	14,1	790	15,5
14628060	Dippoldiswalde, Stadt	2.576	39,0	4.039	61,1	2.378	36,0	800	12,1	859	13,0
14628070	Dohma	277	30,5	630	69,4	348	38,3	137	15,1	139	15,3
14628080	Dohna, Stadt	912	33,4	1.816	66,5	1.056	38,7	374	13,7	387	14,2
14628090	Dorfhain	163	32,5	340	67,9	203	40,5	57	11,4	79	15,8
14628100	Dürrröhrsdorf-Dittersbach	616	31,4	1.340	68,4	731	37,3	283	14,4	329	16,8
14628110	Freital, Stadt	8.706	43,5	11.298	56,5	6.784	33,9	2.338	11,7	2.172	10,9
14628130	Glashütte, Stadt	1.147	36,9	1.967	63,2	1.110	35,7	413	13,3	444	14,3
14628140	Gohrisch	298	34,2	572	65,6	348	39,9	127	14,6	98	11,2
14628150	Hartmannsdorf-Reichenau	112	24,2	346	74,9	191	41,3	85	18,4	72	15,6
14628160	Heidenau, Stadt	4.526	49,4	4.647	50,7	2.912	31,8	880	9,6	855	9,3
14628170	Hermisdorf/Erzgeb.	119	33,5	235	66,2	143	40,3	49	13,8	42	11,8
14628190	Hohnstein, Stadt	465	33,0	948	67,2	489	34,7	218	15,5	238	16,9
14628205	Klingenberg	955	32,3	2.003	67,7	1.102	37,3	429	14,5	474	16,0
14628210	Königstein/Sächs. Schw., Stadt	447	42,1	616	58,0	372	35,0	127	12,0	124	11,7
14628220	Kreischa	655	31,6	1.416	68,4	808	39,0	279	13,5	331	16,0
14628230	Liebstadt, Stadt	171	30,9	386	69,7	203	36,6	86	15,5	92	16,6
14628240	Lohmen	452	31,2	993	68,6	620	42,8	198	13,7	181	12,5
14628250	Müglitztal	272	32,1	573	67,7	318	37,5	117	13,8	138	16,3
14628260	Neustadt in Sachsen, Stadt	2.590	42,4	3.520	57,6	2.221	36,3	692	11,3	603	9,9
14628270	Pirna, Stadt	9.453	45,8	11.184	54,2	7.078	34,3	2.174	10,5	1.932	9,4
14628300	Rabenau, Stadt	620	32,0	1.320	68,0	733	37,8	295	15,2	293	15,1
14628310	Rathen, Kurort	75	42,6	103	58,5	68	38,6	20	11,4	19	10,8
14628320	Rathmannsdorf	178	41,0	251	57,8	144	33,2	52	12,0	53	12,2
14628330	Reinhardtsdorf-Schöna	229	36,5	400	63,7	237	37,7	88	14,0	75	11,9
14628340	Rosenthal-Bielatal	197	29,0	479	70,5	272	40,1	101	14,9	101	14,9
14628360	Sebnitz, Stadt	2.011	42,6	2.713	57,5	1.665	35,3	512	10,8	531	11,2
14628370	Stadt Wehlen, Stadt	220	30,9	492	69,0	270	37,9	116	16,3	104	14,6
14628380	Stolpen, Stadt	819	33,0	1.664	67,0	919	37,0	350	14,1	391	15,7
14628390	Struppen	325	29,3	788	71,0	443	39,9	169	15,2	171	15,4
14628400	Tharandt, Stadt	839	35,6	1.520	64,5	805	34,1	363	15,4	348	14,8
14628410	Wilsdruff, Stadt	2.293	34,5	4.357	65,5	2.241	33,7	1.061	15,9	1.057	15,9
14729	Leipzig	50.855	39,9	76.499	60,1	45.215	35,5	16.608	13,0	14.674	11,5
14729010	Bad Lausick, Stadt	1.487	38,0	2.431	62,1	1.432	36,6	544	13,9	454	11,6
14729020	Belgershain	449	28,9	1.103	71,0	616	39,6	248	16,0	238	15,3
14729030	Bennewitz	765	32,0	1.620	67,8	943	39,5	348	14,6	330	13,8
14729040	Böhlen, Stadt	1.535	44,3	1.932	55,8	1.202	34,7	378	10,9	356	10,3

AGS	Kreisfreie Stadt Gemeinde Landkreis Land	Einpersonen- haushalte	Einpersonen- haushalte in Prozent	Mehr- personen- haushalte insgesamt	Mehr- personen- haushalte insgesamt in Prozent	Mehr- personen- haushalte mit 2 Personen	Mehr- personen- haushalte mit 2 Personen in Prozent	Mehr- personen- haushalte mit 3 Personen	Mehr- personen- haushalte mit 3 Personen in Prozent	Mehr- personen- haushalte mit 4 und mehr Personen	Mehr- personen- haushalte mit 4 und mehr Personen in Prozent
14729050	Borna, Stadt	4.694	47,1	5.271	52,9	3.326	33,4	1.068	10,7	880	8,8
14729060	Borsdorf	1.494	37,7	2.473	62,4	1.427	36,0	600	15,1	447	11,3
14729070	Brandis, Stadt	1.510	33,4	3.017	66,7	1.803	39,9	666	14,7	549	12,1
14729080	Colditz, Stadt	1.548	38,4	2.482	61,6	1.514	37,6	497	12,3	467	11,6
14729100	Elstertrebnitz	153	26,8	417	73,0	235	41,2	91	15,9	89	15,6
14729140	Froburg, Stadt	2.249	38,0	3.667	62,0	2.093	35,4	830	14,0	741	12,5
14729150	Geithain, Stadt	1.509	44,0	1.920	55,9	1.064	31,0	420	12,2	437	12,7
14729160	Grimma, Stadt	5.887	42,3	8.017	57,7	4.799	34,5	1.673	12,0	1.545	11,1
14729170	Groitzsch, Stadt	1.508	40,4	2.225	59,6	1.341	35,9	481	12,9	403	10,8
14729190	Großpösna	700	28,3	1.773	71,6	1.011	40,8	398	16,1	365	14,7
14729220	Kitzscher, Stadt	1.111	43,4	1.450	56,6	890	34,7	346	13,5	218	8,5
14729245	Lossatal	811	29,8	1.908	70,1	1.097	40,3	406	14,9	402	14,8
14729250	Machern	973	31,4	2.132	68,7	1.196	38,6	505	16,3	422	13,6
14729260	Markkleeberg, Stadt	5.373	42,2	7.343	57,7	4.252	33,4	1.567	12,3	1.523	12,0
14729270	Markranstädt, Stadt	2.960	38,1	4.815	61,9	2.823	36,3	1.069	13,7	922	11,9
14729300	Naunhof, Stadt	1.423	34,6	2.689	65,4	1.538	37,4	617	15,0	534	13,0
14729320	Neukieritzsch	1.610	43,9	2.056	56,1	1.321	36,1	411	11,2	324	8,8
14729330	Otterwisch	160	27,5	425	73,0	227	39,0	88	15,1	110	18,9
14729340	Parthenstein	423	26,5	1.170	73,4	666	41,8	259	16,2	246	15,4
14729350	Pegau, Stadt	1.242	38,8	1.964	61,3	1.141	35,6	463	14,5	358	11,2
14729360	Regis-Breitlingen, Stadt	804	42,5	1.089	57,6	669	35,4	219	11,6	202	10,7
14729370	Rötha, Stadt	1.262	40,1	1.885	59,8	1.087	34,5	411	13,0	391	12,4
14729380	Thallwitz	551	33,4	1.098	66,5	600	36,3	260	15,7	239	14,5
14729400	Trebsen/Mulde, Stadt	622	35,2	1.142	64,6	685	38,7	238	13,5	218	12,3
14729410	Wurzen, Stadt	4.389	50,4	4.317	49,6	2.687	30,9	899	10,3	731	8,4
14729430	Zwenkau, Stadt	1.658	38,4	2.664	61,6	1.524	35,3	600	13,9	540	12,5
14730	Nordsachsen	39.205	39,9	59.055	60,1	35.110	35,7	12.766	13,0	11.178	11,4
14730010	Arzberg	272	31,2	597	68,5	362	41,6	132	15,2	101	11,6
14730020	Bad Dübén, Stadt	1.695	42,7	2.279	57,4	1.374	34,6	473	11,9	432	10,9
14730030	Beilrode	654	33,0	1.325	66,8	758	38,2	287	14,5	280	14,1
14730045	Belgern-Schildau, Stadt	1.118	32,1	2.366	68,0	1.395	40,1	518	14,9	453	13,0
14730050	Cavertitz	309	30,8	695	69,3	401	40,0	156	15,6	138	13,8
14730060	Dahlen, Stadt	731	35,2	1.342	64,6	884	42,6	240	11,6	221	10,6
14730070	Delitzsch, Stadt	5.889	44,4	7.369	55,6	4.528	34,2	1.534	11,6	1.306	9,9
14730080	Doberschütz	524	28,7	1.302	71,4	718	39,4	317	17,4	263	14,4
14730090	Dommitzsch, Stadt	433	38,0	707	62,1	436	38,3	160	14,1	107	9,4
14730100	Dreiheide	201	22,5	696	77,8	397	44,4	155	17,3	147	16,4
14730110	Eilenburg, Stadt	4.125	47,9	4.487	52,1	2.807	32,6	901	10,5	779	9,0
14730120	Elsnig	183	28,8	450	70,8	260	40,9	98	15,4	93	14,6
14730140	Jesewitz	348	26,2	983	74,1	564	42,5	195	14,7	224	16,9
14730150	Krostitz	609	32,0	1.298	68,2	707	37,2	320	16,8	265	13,9
14730160	Laußig	612	35,5	1.110	64,4	645	37,4	266	15,4	203	11,8

AGS	Kreisfreie Stadt Gemeinde Landkreis Land	Einpersonen- haushalte	Einpersonen- haushalte in Prozent	Mehr- personen- haushalte insgesamt	Mehr- personen- haushalte insgesamt in Prozent	Mehr- personen- haushalte mit 2 Personen	Mehr- personen- haushalte mit 2 Personen in Prozent	Mehr- personen- haushalte mit 3 Personen	Mehr- personen- haushalte mit 3 Personen in Prozent	Mehr- personen- haushalte mit 4 und mehr Personen	Mehr- personen- haushalte mit 4 und mehr Personen in Prozent
14730170	Liebschützberg	343	26,6	950	73,6	529	41,0	225	17,4	195	15,1
14730180	Löbnitz	279	30,1	646	69,7	355	38,3	158	17,0	138	14,9
14730190	Mockrehna	689	30,7	1.556	69,2	842	37,5	381	17,0	337	15,0
14730200	Mügeln, Stadt	1.074	38,9	1.684	61,0	1.014	36,8	363	13,2	310	11,2
14730210	Naundorf	304	30,9	678	69,0	357	36,3	166	16,9	158	16,1
14730230	Oschatz, Stadt	3.442	46,4	3.983	53,6	2.599	35,0	777	10,5	609	8,2
14730250	Rackwitz	901	35,3	1.646	64,5	919	36,0	377	14,8	351	13,8
14730270	Schkeuditz, Stadt	3.936	42,3	5.359	57,6	3.210	34,5	1.211	13,0	943	10,1
14730280	Schönwölkau	375	32,1	793	68,0	395	33,8	223	19,1	175	15,0
14730300	Taucha, Stadt	3.151	40,0	4.726	60,0	2.752	35,0	1.009	12,8	961	12,2
14730310	Torgau, Stadt	4.716	46,1	5.519	53,9	3.377	33,0	1.130	11,0	1.011	9,9
14730320	Trossin	194	32,7	398	67,0	234	39,4	75	12,6	90	15,2
14730330	Wernsdorf	975	39,3	1.506	60,7	872	35,1	343	13,8	293	11,8
14730340	Wiedemar	728	29,6	1.729	70,3	943	38,4	386	15,7	400	16,3
14730360	Zschepplin	390	30,7	874	68,9	485	38,2	200	15,8	196	15,4
14	Freistaat Sachsen	948.568	45,5	1.135.667	54,5	682.638	32,8	234.746	11,3	218.283	10,5

[Zeichenerklärung](#)

3. Familien am 15. Mai 2022 nach Gemeinden und Familiengröße

AGS	Kreisfreie Stadt Gemeinde Landkreis Land	Familien mit 2 Personen	Familien mit 2 Personen in Prozent	Familien mit 3 Personen	Familien mit 3 Personen in Prozent	Familien mit 4 Personen	Familien mit 4 Personen in Prozent	Familien mit 5 und mehr Personen	Familien mit 5 und mehr Personen in Prozent
14511000	Chemnitz, Stadt	39.859	65,1	11.894	19,4	7.014	11,5	2.449	4,0
14612000	Dresden, Stadt	84.345	60,8	28.073	20,2	20.207	14,6	6.048	4,4
14713000	Leipzig, Stadt	86.822	62,5	28.881	20,8	17.589	12,7	5.621	4,0
14521	Erzgebirgskreis	58.316	62,7	19.185	20,6	11.770	12,7	3.764	4,0
14521010	Amtsberg	728	60,3	247	20,5	165	13,7	65	5,4
14521020	Annaberg-Buchholz, Stadt	3.092	64,2	929	19,3	566	11,8	227	4,7
14521035	Aue-Bad Schlema, Stadt	3.224	65,3	937	19,0	569	11,5	216	4,4
14521040	Auerbach	438	63,7	140	20,3	82	11,9	28	4,1
14521060	Bärenstein	381	62,7	134	22,0	69	11,3	22	3,6
14521080	Bockau	422	63,6	122	18,4	86	13,0	37	5,6
14521090	Börnichen/Erzgeb.	166	58,9	57	20,2	43	15,2	14	5,0
14521110	Breitenbrunn/Erzgeb.	888	63,7	276	19,8	157	11,3	77	5,5
14521120	Burkhardtsdorf	1.014	57,7	414	23,6	261	14,9	72	4,1
14521130	Crottendorf	743	61,3	271	22,3	139	11,5	63	5,2
14521140	Deutschneudorf	155	61,5	51	20,2	35	13,9	12	4,8
14521150	Drebach	838	58,3	296	20,6	236	16,4	66	4,6
14521160	Ehrenfriedersdorf, Stadt	843	64,9	246	19,0	166	12,8	46	3,5
14521170	Eibenstock, Stadt	1.247	62,8	414	20,8	246	12,4	74	3,7
14521180	Elterlein, Stadt	524	61,6	180	21,2	115	13,5	31	3,6
14521200	Gelenau/Erzgeb.	744	60,6	282	23,0	154	12,6	48	3,9
14521210	Geyer, Stadt	634	65,2	194	19,9	112	11,5	34	3,5
14521220	Gornau/Erzgeb.	661	58,8	219	19,5	195	17,3	50	4,4
14521230	Gornsdorf	362	61,7	125	21,3	72	12,3	28	4,8
14521240	Großolbersdorf	504	59,2	174	20,4	127	14,9	48	5,6
14521250	Großrückerswalde	564	56,4	249	24,9	148	14,8	38	3,8
14521260	Grünhain-Beierfeld, Stadt	1.030	61,2	380	22,6	209	12,4	64	3,8
14521270	Grünhainichen	599	61,8	197	20,3	140	14,4	35	3,6
14521280	Heidersdorf	134	56,8	49	20,8	36	15,3	14	5,9
14521290	Hohndorf	643	63,5	230	22,7	113	11,2	28	2,8
14521310	Jahnsdorf/Erzgeb.	1.026	62,7	314	19,2	232	14,2	66	4,0
14521320	Johanngeorgenstadt, Stadt	679	69,1	197	20,1	79	8,0	30	3,1
14521330	Jöhstadt, Stadt	505	63,7	160	20,2	90	11,3	37	4,7
14521340	Königswalde	343	54,8	141	22,5	92	14,7	53	8,5
14521355	Lauter-Bernsbach, Stadt	1.558	61,9	534	21,2	322	12,8	104	4,1
14521370	Lößnitz, Stadt	1.424	63,9	459	20,6	286	12,8	64	2,9
14521380	Lugau/Erzgeb., Stadt	1.435	64,9	456	20,6	252	11,4	67	3,0
14521390	Marienberg, Stadt	2.902	61,2	1.027	21,7	628	13,2	187	3,9
14521400	Mildenaу	595	56,2	230	21,7	181	17,1	52	4,9

AGS	Kreisfreie Stadt Gemeinde Landkreis Land	Familien mit 2 Personen	Familien mit 2 Personen in Prozent	Familien mit 3 Personen	Familien mit 3 Personen in Prozent	Familien mit 4 Personen	Familien mit 4 Personen in Prozent	Familien mit 5 und mehr Personen	Familien mit 5 und mehr Personen in Prozent
14521410	Neukirchen/Erzgeb.	1.324	62,4	441	20,8	293	13,8	66	3,1
14521420	Niederdorf	245	64,6	73	19,3	48	12,7	15	4,0
14521430	Niederwürschnitz	490	63,5	163	21,1	97	12,6	23	3,0
14521440	Oberwiesenthal, Kurort, Stadt	396	68,9	102	17,7	62	10,8	14	2,4
14521450	Oelsnitz/Erzgeb., Stadt	2.052	63,5	672	20,8	395	12,2	108	3,3
14521460	Olbernhau, Stadt	1.889	65,0	578	19,9	336	11,6	106	3,6
14521495	Pockau-Lengefeld, Stadt	1.283	60,2	461	21,6	265	12,4	125	5,9
14521500	Raschau-Markersbach	856	61,5	329	23,6	168	12,1	37	2,7
14521510	Scheibenberg, Stadt	355	60,0	128	21,6	80	13,5	26	4,4
14521520	Schlettau, Stadt	419	60,5	141	20,4	98	14,2	34	4,9
14521530	Schneeberg, Stadt	2.388	66,3	717	19,9	377	10,5	123	3,4
14521540	Schönheide	786	64,9	241	19,9	134	11,1	46	3,8
14521550	Schwarzenberg/Erzgeb., Stadt	2.869	65,5	855	19,5	497	11,3	160	3,7
14521560	Sehmatal	1.095	61,3	344	19,3	238	13,3	109	6,1
14521570	Seiffen/Erzgeb., Kurort	345	61,8	127	22,8	61	10,9	26	4,7
14521590	Stollberg/Erzgeb., Stadt	2.112	64,8	631	19,4	399	12,3	119	3,7
14521600	Stützengrün	592	59,7	200	20,2	152	15,3	43	4,3
14521610	Tannenberg	191	59,7	63	19,7	50	15,6	14	4,4
14521620	Thalheim/Erzgeb., Stadt	1.111	65,8	322	19,1	187	11,1	69	4,1
14521630	Thermalbad Wiesenbad	525	59,1	197	22,2	115	12,9	54	6,1
14521640	Thum, Stadt	838	61,4	280	20,5	196	14,4	47	3,4
14521670	Wolkenstein, Stadt	635	57,5	245	22,2	180	16,3	41	3,7
14521690	Zschopau, Stadt, Motorradstadt	1.495	64,3	504	21,7	251	10,8	70	3,0
14521700	Zschorlau	897	60,1	322	21,6	219	14,7	54	3,6
14521710	Zwönitz, Stadt	2.096	61,6	706	20,7	473	13,9	127	3,7
14522	Mittelsachsen	53.059	62,8	17.579	20,8	10.637	12,6	3.183	3,8
14522010	Altmittweida	342	60,7	131	23,3	81	14,4	16	2,8
14522020	Augustusburg, Stadt	884	65,0	270	19,8	168	12,3	41	3,0
14522035	Bobritzsch-Hilbersdorf	967	57,2	379	22,4	266	15,7	77	4,6
14522050	Brand-Erbisdorf, Stadt	1.692	64,2	516	19,6	335	12,7	96	3,6
14522060	Burgstädt, Stadt	1.864	62,6	663	22,3	328	11,0	116	3,9
14522070	Claußnitz	554	60,8	198	21,7	126	13,8	36	4,0
14522080	Döbeln, Stadt	4.264	65,7	1.256	19,3	747	11,5	224	3,4
14522090	Dorfchemnitz	241	54,3	113	25,5	66	14,9	21	4,7
14522110	Eppendorf	719	61,7	243	20,9	148	12,7	51	4,4
14522120	Erlau	538	55,2	243	24,9	147	15,1	44	4,5
14522140	Flöha, Stadt	1.963	68,0	534	18,5	305	10,6	83	2,9
14522150	Frankenberg/Sa., Stadt, Garnisonsstadt	2.435	64,6	767	20,4	440	11,7	128	3,4
14522170	Frauenstein, Stadt	476	60,1	166	21,0	122	15,4	38	4,8
14522180	Freiberg, Stadt, Universitätsstadt	6.520	65,9	1.854	18,8	1.104	11,2	412	4,2
14522190	Geringswalde, Stadt	728	62,9	230	19,9	152	13,1	49	4,2
14522200	Großhartmannsdorf	426	58,4	173	23,7	100	13,7	39	5,3
14522210	Großschirma, Stadt	904	57,2	371	23,5	234	14,8	75	4,7
14522220	Großweitzschen	489	62,7	160	20,5	110	14,1	24	3,1

AGS	Kreisfreie Stadt Gemeinde Landkreis Land	Familien mit 2 Personen	Familien mit 2 Personen in Prozent	Familien mit 3 Personen	Familien mit 3 Personen in Prozent	Familien mit 4 Personen	Familien mit 4 Personen in Prozent	Familien mit 5 und mehr Personen	Familien mit 5 und mehr Personen in Prozent
14522230	Hainichen, Stadt	1.430	63,1	488	21,5	247	10,9	103	4,5
14522240	Halsbrücke	897	58,4	336	21,9	231	15,0	69	4,5
14522250	Hartha, Stadt	1.294	65,9	407	20,7	204	10,4	60	3,1
14522260	Hartmannsdorf	816	64,6	262	20,7	145	11,5	33	2,6
14522275	Jahnatal	907	61,4	305	20,6	197	13,3	59	4,0
14522280	Königsfeld	241	57,9	106	25,5	55	13,2	17	4,1
14522290	Königshain-Wiederau	421	55,2	176	23,1	128	16,8	41	5,4
14522300	Kriebstein	395	62,4	128	20,2	83	13,1	18	2,8
14522310	Leisnig, Stadt	1.449	63,6	479	21,0	259	11,4	92	4,0
14522320	Leubsdorf	557	57,5	224	23,1	138	14,2	57	5,9
14522330	Lichtenau	1.335	59,4	523	23,3	319	14,2	71	3,2
14522340	Lichtenberg/Erzgeb.	450	58,5	158	20,5	135	17,6	21	2,7
14522350	Lunzenau, Stadt	750	63,3	250	21,1	142	12,0	38	3,2
14522360	Mittweida, Stadt, Hochschulstadt	2.515	67,3	720	19,3	388	10,4	115	3,1
14522380	Mühlau	361	56,5	150	23,5	104	16,3	23	3,6
14522390	Mulda/Sa.	425	58,2	154	21,1	94	12,9	55	7,5
14522400	Neuhausen/Erzgeb.	474	66,9	116	16,4	81	11,4	35	4,9
14522420	Niederwiesa	880	61,9	285	20,0	216	15,2	44	3,1
14522430	Oberschöna	575	55,3	240	23,1	198	19,0	31	3,0
14522440	Oederan, Stadt	1.384	62,0	460	20,6	313	14,0	78	3,5
14522460	Penig, Stadt	1.558	63,3	527	21,4	301	12,2	78	3,2
14522470	Rechenberg-Bienenmühle	358	64,4	122	21,9	65	11,7	18	3,2
14522480	Reinsberg	466	55,5	183	21,8	141	16,8	48	5,7
14522490	Rochlitz, Stadt	1.033	67,1	297	19,3	162	10,5	47	3,1
14522500	Rossau	574	57,2	252	25,1	139	13,9	40	4,0
14522510	Roßwein, Stadt	1.337	64,0	432	20,7	244	11,7	78	3,7
14522520	Sayda, Stadt	302	62,0	108	22,2	64	13,1	15	3,1
14522530	Seelitz	325	62,9	100	19,3	67	13,0	23	4,4
14522540	Striegistal	732	55,2	348	26,2	191	14,4	53	4,0
14522550	Taura	411	59,2	159	22,9	100	14,4	23	3,3
14522570	Waldheim, Stadt	1.525	63,8	473	19,8	316	13,2	87	3,6
14522580	Wechselburg	305	57,9	132	25,0	75	14,2	16	3,0
14522590	Weißenborn/Erzgeb.	449	60,7	155	20,9	106	14,3	31	4,2
14522600	Zettlitz	128	63,1	51	25,1	15	7,4	5	(2,5)
14523	Vogtlandkreis	39.873	64,3	12.814	20,7	7.188	11,6	2.158	3,5
14523010	Adorf/Vogtl., Stadt	850	64,6	262	19,9	152	11,6	49	3,7
14523020	Auerbach/Vogtl., Stadt	3.244	66,1	941	19,2	555	11,3	171	3,5
14523030	Bad Brambach	297	61,5	96	19,9	70	14,5	19	3,9
14523040	Bad Elster, Stadt	669	68,4	181	18,5	104	10,6	26	2,7
14523050	Bergen	201	67,0	59	19,7	34	11,3	10	3,3
14523060	Bösenbrunn	201	58,4	71	20,6	57	16,6	14	4,1
14523080	Eichigt	197	58,3	90	26,6	42	12,4	11	3,3
14523090	Ellefeld	459	62,0	145	19,6	95	12,8	39	5,3
14523100	Elsterberg, Stadt	740	67,9	232	21,3	101	9,3	23	2,1

AGS	Kreisfreie Stadt Gemeinde Landkreis Land	Familien mit 2 Personen	Familien mit 2 Personen in Prozent	Familien mit 3 Personen	Familien mit 3 Personen in Prozent	Familien mit 4 Personen	Familien mit 4 Personen in Prozent	Familien mit 5 und mehr Personen	Familien mit 5 und mehr Personen in Prozent
14523120	Falkenstein/Vogtl., Stadt	1.360	65,8	397	19,2	235	11,4	82	4,0
14523130	Grünbach	316	64,6	93	19,0	58	11,9	21	4,3
14523150	Heinsdorfergrund	360	58,6	149	24,3	86	14,0	21	3,4
14523160	Klingenthal, Stadt	1.453	67,1	461	21,3	191	8,8	63	2,9
14523170	Lengenfeld, Stadt	1.295	62,9	426	20,7	258	12,5	78	3,8
14523190	Limbach	264	62,3	85	20,0	53	12,5	18	4,2
14523200	Markneukirchen, Stadt	1.303	62,9	472	22,8	235	11,4	61	2,9
14523230	Mühlental	228	57,9	99	25,1	54	13,7	12	3,0
14523245	Muldenhammer	563	63,3	182	20,4	111	12,5	35	3,9
14523260	Netzschkau, Stadt	695	65,0	234	21,9	103	9,6	35	3,3
14523270	Neuensalz	392	60,3	157	24,2	85	13,1	19	2,9
14523280	Neumark	516	59,8	186	21,6	130	15,1	31	3,6
14523290	Neustadt/Vogtl.	202	65,4	69	22,3	33	10,7	8	(2,6)
14523300	Oelsnitz/Vogtl., Stadt	1.856	64,6	616	21,4	316	11,0	83	2,9
14523310	Pausa-Mühltroff, Stadt	823	59,2	330	23,7	197	14,2	38	2,7
14523320	Plauen, Stadt	11.138	65,5	3.366	19,8	1.860	10,9	651	3,8
14523330	Pöhl	448	61,5	155	21,3	104	14,3	20	2,7
14523340	Reichenbach im Vogtland, Stadt	3.588	67,6	1.047	19,7	511	9,6	168	3,2
14523360	Rodewisch, Stadt	1.131	64,7	382	21,9	182	10,4	59	3,4
14523365	Rosenbach/Vogtl.	729	60,2	278	23,0	164	13,5	47	3,9
14523370	Schöneck/Vogtl., Stadt	545	63,5	183	21,3	106	12,4	31	3,6
14523380	Steinberg	449	57,9	162	20,9	127	16,4	31	4,0
14523410	Theuma	190	59,4	74	23,1	46	14,4	10	3,1
14523420	Tirpersdorf	253	59,8	86	20,3	70	16,5	15	3,5
14523430	Treuen, Stadt	1.422	63,0	462	20,5	298	13,2	76	3,4
14523440	Triebel/Vogtl.	235	65,1	73	20,2	45	12,5	10	2,8
14523450	Weischlitz	991	57,7	408	23,7	256	14,9	68	4,0
14523460	Werda	272	57,6	111	23,5	73	15,5	14	3,0
14524	Zwickau	56.169	64,6	17.433	20,1	10.152	11,7	3.147	3,6
14524010	Bernsdorf	433	62,8	144	20,9	90	13,1	24	3,5
14524020	Callenberg	857	58,2	329	22,4	215	14,6	69	4,7
14524030	Crimmitschau, Stadt	3.233	63,1	1.079	21,1	603	11,8	207	4,0
14524040	Crinitzberg	324	60,2	109	20,3	75	13,9	28	5,2
14524050	Dennheritz	256	62,0	84	20,3	58	14,0	17	4,1
14524060	Fraureuth	941	62,7	311	20,7	198	13,2	48	3,2
14524070	Gersdorf	779	66,1	229	19,4	135	11,5	33	2,8
14524080	Glauchau, Stadt	3.879	64,5	1.246	20,7	695	11,6	194	3,2
14524090	Hartenstein, Stadt	762	58,0	293	22,3	187	14,2	67	5,1
14524100	Hartmannsdorf b. Kirchberg	218	55,1	87	22,0	60	15,2	30	7,6
14524110	Hirschfeld	183	54,6	85	25,4	49	14,6	16	4,8
14524120	Hohenstein-Ernstthal, Stadt	2.541	66,0	774	20,1	407	10,6	127	3,3
14524130	Kirchberg, Stadt	1.380	62,4	489	22,1	282	12,7	64	2,9
14524140	Langenbernsdorf	611	57,8	242	22,9	164	15,5	41	3,9
14524150	Langenweißbach	428	58,1	151	20,5	125	17,0	29	3,9

AGS	Kreisfreie Stadt Gemeinde Landkreis Land	Familien mit 2 Personen	Familien mit 2 Personen in Prozent	Familien mit 3 Personen	Familien mit 3 Personen in Prozent	Familien mit 4 Personen	Familien mit 4 Personen in Prozent	Familien mit 5 und mehr Personen	Familien mit 5 und mehr Personen in Prozent
14524160	Lichtenstein/Sa., Stadt	2.188	69,4	565	17,9	304	9,6	91	2,9
14524170	Lichtentanne	1.184	62,8	395	21,0	244	12,9	60	3,2
14524180	Limbach-Oberfrohna, Stadt	4.068	61,8	1.407	21,4	848	12,9	259	3,9
14524190	Meerane, Stadt	2.563	67,8	716	19,0	407	10,8	97	2,6
14524200	Mülsen	2.149	64,7	661	19,9	380	11,4	127	3,8
14524210	Neukirchen/Pleiße	749	64,8	227	19,6	149	12,9	34	2,9
14524220	Niederfrohna	447	62,0	149	20,7	101	14,0	30	4,2
14524230	Oberlungwitz, Stadt	1.091	65,2	321	19,2	208	12,4	58	3,5
14524240	Oberwiera	191	60,4	59	18,7	55	17,4	14	4,4
14524250	Reinsdorf	1.384	63,6	453	20,8	268	12,3	70	3,2
14524260	Remse	329	65,4	94	18,7	61	12,1	22	4,4
14524270	Schönberg	171	60,9	63	22,4	35	12,5	9	(3,2)
14524280	St. Egidien	573	61,7	183	19,7	121	13,0	46	5,0
14524290	Waldenburg, Stadt	706	61,8	246	21,5	145	12,7	47	4,1
14524300	Werdau, Stadt	3.672	65,4	1.105	19,7	623	11,1	220	3,9
14524310	Wildenfels, Stadt	659	61,2	223	20,7	143	13,3	52	4,8
14524320	Wilkau-Haßlau, Stadt	1.774	66,0	521	19,4	297	11,0	99	3,7
14524330	Zwickau, Stadt, Hochschulstadt	15.450	67,0	4.392	19,0	2.416	10,5	818	3,5
14625	Bautzen	50.969	60,6	17.727	21,1	11.777	14,0	3.654	4,3
14625010	Arnsdorf	743	55,7	279	20,9	265	19,9	50	3,7
14625020	Bautzen, Stadt	6.403	64,6	1.979	20,0	1.117	11,3	410	4,1
14625030	Bernsdorf, Stadt	1.095	61,1	397	22,2	241	13,4	57	3,2
14625040	Bischofswerda, Stadt	1.861	64,3	556	19,2	347	12,0	131	4,5
14625060	Burkau	442	55,3	174	21,8	149	18,6	34	4,3
14625080	Crostwitz	129	45,9	60	21,4	55	19,6	36	12,8
14625090	Cunewalde	825	61,7	299	22,3	178	13,3	37	2,8
14625100	Demitz-Thumitz	481	61,0	164	20,8	108	13,7	34	4,3
14625110	Doberschau-Gaußig	690	53,6	321	24,9	199	15,5	79	6,1
14625120	Elsterheide	646	61,1	212	20,1	157	14,9	40	3,8
14625130	Elstra, Stadt	470	57,5	184	22,5	136	16,6	25	3,1
14625140	Frankenthal	134	49,3	68	25,0	51	18,8	15	5,5
14625150	Göda	518	55,9	218	23,5	148	16,0	45	4,9
14625160	Großdubrau	688	55,6	306	24,7	195	15,8	47	3,8
14625170	Großharthau	483	55,6	193	22,2	148	17,0	41	4,7
14625180	Großnaundorf	160	54,4	65	22,1	56	19,0	13	4,4
14625190	Großpostwitz/O.L.	493	59,5	172	20,7	126	15,2	37	4,5
14625200	Großröhrsdorf, Stadt	1.547	56,9	633	23,3	423	15,6	119	4,4
14625220	Haselbachtal	708	57,3	283	22,9	189	15,3	52	4,2
14625230	Hochkirch	343	52,9	149	23,0	122	18,8	36	5,6
14625240	Hoyerswerda, Stadt	5.964	73,0	1.339	16,4	671	8,2	200	2,4
14625250	Kamenz, Stadt	2.893	62,0	952	20,4	643	13,8	174	3,7
14625270	Königsbrück, Stadt	717	56,8	293	23,2	201	15,9	53	4,2
14625280	Königswartha	566	57,2	235	23,8	139	14,1	49	5,0
14625290	Kubschütz	429	57,2	168	22,4	121	16,1	38	5,1

AGS	Kreisfreie Stadt Gemeinde Landkreis Land	Familien mit 2 Personen	Familien mit 2 Personen in Prozent	Familien mit 3 Personen	Familien mit 3 Personen in Prozent	Familien mit 4 Personen	Familien mit 4 Personen in Prozent	Familien mit 5 und mehr Personen	Familien mit 5 und mehr Personen in Prozent
14625300	Laußnitz	318	57,3	112	20,2	100	18,0	28	5,0
14625310	Lauta, Stadt	1.510	66,4	469	20,6	244	10,7	53	2,3
14625320	Lichtenberg	292	58,8	92	18,5	76	15,3	34	6,8
14625330	Lohsa	1.005	63,6	318	20,1	214	13,5	41	2,6
14625340	Malschwitz	778	54,7	326	22,9	246	17,3	75	5,3
14625350	Nebelschütz	140	40,3	84	24,2	74	21,3	46	13,3
14625360	Neschwitz	402	56,6	133	18,7	134	18,9	41	5,8
14625370	Neukirch	272	55,3	115	23,4	84	17,1	21	4,3
14625380	Neukirch/Lausitz	826	59,2	314	22,5	190	13,6	63	4,5
14625390	Obergurig	373	56,5	155	23,5	111	16,8	23	3,5
14625410	Ohorn	417	54,3	177	23,0	138	18,0	38	4,9
14625420	Oßling	362	56,1	146	22,6	99	15,3	44	6,8
14625430	Ottendorf-Okrilla	1.700	55,6	699	22,9	552	18,1	113	3,7
14625440	Panschwitz-Kuckau	277	48,8	117	20,6	120	21,1	57	10,0
14625450	Pulsnitz, Stadt	1.208	59,5	448	22,1	296	14,6	74	3,6
14625460	Puschwitz	112	53,1	49	23,2	33	15,6	19	9,0
14625470	Räckelwitz	134	43,6	65	21,2	61	19,9	50	16,3
14625480	Radeberg, Stadt	3.172	61,0	1.079	20,7	729	14,0	219	4,2
14625490	Radibor	473	50,9	232	25,0	150	16,1	77	8,3
14625500	Ralbitz-Rosenthal	191	39,9	116	24,2	100	20,9	71	14,8
14625510	Rammenau	232	55,2	90	21,4	73	17,4	23	5,5
14625525	Schirgiswalde-Kirschau, Stadt	1.077	58,9	398	21,7	272	14,9	87	4,8
14625530	Schmölln-Putzkau	542	60,2	185	20,5	126	14,0	47	5,2
14625550	Schwepnitz	446	58,9	171	22,6	110	14,5	35	4,6
14625560	Sohland a. d. Spree	1.092	58,6	455	24,4	225	12,1	96	5,1
14625570	Spreeatal	355	64,5	109	19,8	63	11,5	16	2,9
14625580	Steina	320	58,7	111	20,4	93	17,1	19	3,5
14625590	Steinigtwolmsdorf	529	64,7	146	17,9	103	12,6	34	4,2
14625600	Wachau	705	55,4	288	22,6	220	17,3	62	4,9
14625610	Weißenberg, Stadt	474	53,9	201	22,9	144	16,4	57	6,5
14625630	Wilthen, Stadt	918	68,4	236	17,6	139	10,3	51	3,8
14625640	Wittichenau, Stadt	880	53,3	383	23,2	283	17,1	104	6,3
14626	Görlitz	44.355	64,8	13.067	19,1	8.112	11,9	2.882	4,2
14626010	Bad Muskau, Stadt	642	62,5	220	21,4	120	11,7	44	4,3
14626020	Beiersdorf	210	62,3	68	20,2	41	12,2	15	4,5
14626030	Bernstadt a. d. Eigen, Stadt	612	64,9	172	18,2	126	13,4	40	4,2
14626050	Bertsdorf-Hörrnitz	423	66,0	106	16,5	84	13,1	28	4,4
14626060	Boxberg/O.L.	774	61,8	255	20,4	163	13,0	58	4,6
14626070	Dürrhennersdorf	178	67,2	56	21,1	28	10,6	4	(1,5)
14626085	Ebersbach-Neugersdorf, Stadt	2.187	69,3	540	17,1	316	10,0	113	3,6
14626100	Gablenz	344	67,6	94	18,5	59	11,6	17	3,3
14626110	Görlitz, Stadt	9.103	65,7	2.518	18,2	1.638	11,8	602	4,3
14626120	Groß Düben	200	60,8	62	18,8	57	17,3	12	3,6
14626140	Großschönau	1.042	68,0	265	17,3	164	10,7	58	3,8

AGS	Kreisfreie Stadt Gemeinde Landkreis Land	Familien mit 2 Personen	Familien mit 2 Personen in Prozent	Familien mit 3 Personen	Familien mit 3 Personen in Prozent	Familien mit 4 Personen	Familien mit 4 Personen in Prozent	Familien mit 5 und mehr Personen	Familien mit 5 und mehr Personen in Prozent
14626150	Großschweidnitz	218	63,4	59	17,2	52	15,1	11	3,2
14626160	Hähnichen	217	59,5	75	20,5	48	13,2	30	8,2
14626170	Hainewalde	301	63,0	103	21,5	49	10,3	25	5,2
14626180	Herrnhut, Stadt	930	59,9	342	22,0	188	12,1	91	5,9
14626190	Hohendubrau	312	56,4	124	22,4	79	14,3	40	7,2
14626200	Horka	299	61,9	99	20,5	59	12,2	28	5,8
14626210	Jonsdorf, Kurort	305	67,8	70	15,6	62	13,8	18	4,0
14626230	Kodersdorf	384	55,5	167	24,1	113	16,3	29	4,2
14626240	Königshain	201	57,9	63	18,2	67	19,3	15	4,3
14626245	Kottmar	1.348	63,6	438	20,7	247	11,7	87	4,1
14626250	Krauschwitz i.d. O.L.	627	64,1	194	19,8	121	12,4	38	3,9
14626260	Kreba-Neudorf	181	69,3	44	16,9	27	10,3	10	3,8
14626270	Lawalde	327	59,9	113	20,7	88	16,1	20	3,7
14626280	Leutersdorf	636	62,7	207	20,4	128	12,6	43	4,2
14626290	Löbau, Stadt	2.505	65,2	733	19,1	441	11,5	159	4,1
14626300	Markersdorf	712	59,5	255	21,3	184	15,4	46	3,8
14626310	Mittelherwigsdorf	714	65,4	202	18,5	131	12,0	40	3,7
14626320	Mücka	183	62,0	66	22,4	37	12,5	11	3,7
14626330	Neißeau	305	59,8	106	20,8	70	13,7	26	5,1
14626350	Neusalza-Spremberg, Stadt	561	62,5	185	20,6	111	12,4	42	4,7
14626370	Niesky, Stadt	1.766	68,4	473	18,3	255	9,9	91	3,5
14626390	Oderwitz	927	65,6	254	18,0	180	12,7	54	3,8
14626400	Olbersdorf	864	68,9	188	15,0	144	11,5	53	4,2
14626410	Oppach	423	65,0	123	18,9	82	12,6	23	3,5
14626420	Ostritz, Stadt	400	63,9	110	17,6	84	13,4	37	5,9
14626430	Oybin	281	66,7	72	17,1	51	12,1	16	3,8
14626440	Quitzdorf am See	237	61,9	82	21,4	52	13,6	15	3,9
14626450	Reichenbach/O.L., Stadt	805	60,6	265	19,9	189	14,2	72	5,4
14626460	Rietschen	427	60,0	150	21,1	95	13,3	38	5,3
14626470	Rosenbach	259	56,4	98	21,4	67	14,6	33	7,2
14626480	Rothenburg/O.L., Stadt	728	63,9	217	19,1	149	13,1	40	3,5
14626490	Schleife	458	61,1	167	22,3	96	12,8	23	3,1
14626500	Schönau-Berzdorf a. d. Eigen	264	61,4	85	19,8	60	14,0	17	4,0
14626510	Schönbach	176	55,3	74	23,3	59	18,6	17	5,3
14626520	Schöpstal	435	58,4	168	22,6	109	14,6	28	3,8
14626530	Seifhennersdorf, Stadt	683	66,6	190	18,5	111	10,8	39	3,8
14626560	Trebendorf	132	55,5	58	24,4	37	15,5	8	(3,4)
14626570	Vierkirchen	292	57,6	108	21,3	77	15,2	28	5,5
14626580	Waldhufen	401	56,1	157	22,0	119	16,6	37	5,2
14626590	Weißkeißel	235	63,9	73	19,8	49	13,3	9	(2,4)
14626600	Weißwasser/O.L., Stadt	2.961	71,6	727	17,6	329	8,0	123	3,0
14626610	Zittau, Stadt	4.216	66,3	1.229	19,3	624	9,8	283	4,5
14627	Meißen	42.045	61,7	14.260	20,9	9.263	13,6	2.537	3,7
14627010	Coswig, Stadt	3.806	65,3	1.140	19,6	696	11,9	188	3,2

AGS	Kreisfreie Stadt Gemeinde Landkreis Land	Familien mit 2 Personen	Familien mit 2 Personen in Prozent	Familien mit 3 Personen	Familien mit 3 Personen in Prozent	Familien mit 4 Personen	Familien mit 4 Personen in Prozent	Familien mit 5 und mehr Personen	Familien mit 5 und mehr Personen in Prozent
14627020	Diera-Zehren	621	61,4	220	21,7	145	14,3	28	2,8
14627030	Ebersbach	709	53,8	334	25,3	225	17,1	52	3,9
14627040	Glaubitz	327	59,9	109	20,0	88	16,1	22	4,0
14627050	Gröditz, Stadt	1.246	65,1	380	19,9	219	11,4	71	3,7
14627060	Großenhain, Stadt	3.096	61,2	1.108	21,9	660	13,0	193	3,8
14627070	Hirschstein	361	60,2	140	23,3	80	13,3	19	3,2
14627080	Käbschütztal	459	56,3	180	22,1	130	15,9	47	5,8
14627100	Klipphausen	1.649	53,9	715	23,4	572	18,7	122	4,0
14627110	Lampertswalde	441	56,3	186	23,7	129	16,5	25	3,2
14627130	Lommatzsch, Stadt	936	65,5	266	18,6	184	12,9	51	3,6
14627140	Meißen, Stadt	4.572	64,9	1.373	19,5	776	11,0	324	4,6
14627150	Moritzburg	1.442	56,8	549	21,6	446	17,6	104	4,1
14627170	Niederau	667	55,6	258	21,5	216	18,0	55	4,6
14627180	Nossen, Stadt	1.819	60,2	649	21,5	421	13,9	133	4,4
14627190	Nünchritz	1.032	64,7	328	20,6	186	11,7	51	3,2
14627200	Priestewitz	481	52,1	230	24,9	172	18,6	43	4,7
14627210	Radebeul, Stadt	5.607	59,7	2.032	21,6	1.379	14,7	379	4,0
14627220	Radeburg, Stadt	1.220	57,7	498	23,6	340	16,1	53	2,5
14627230	Riesa, Stadt	5.734	71,8	1.327	16,6	699	8,8	218	2,7
14627240	Röderaue	530	66,3	157	19,6	88	11,0	29	3,6
14627250	Schönfeld	291	55,6	128	24,5	85	16,3	23	4,4
14627260	Stauchitz	608	62,1	216	22,1	131	13,4	26	2,7
14627270	Strehla, Stadt	655	61,6	225	21,1	147	13,8	36	3,4
14627290	Thiendorf	602	54,1	246	22,1	214	19,2	50	4,5
14627310	Weinböhla	1.800	55,0	801	24,5	542	16,6	126	3,8
14627340	Wülknitz	294	61,3	101	21,0	74	15,4	16	3,3
14627360	Zeithain	1.051	61,8	367	21,6	221	13,0	61	3,6
14628	Sächsische Schweiz-Osterzgebirge	42.955	61,4	14.428	20,6	9.843	14,1	2.724	3,9
14628010	Altenberg, Stadt	1.368	62,8	436	20,0	289	13,3	84	3,9
14628020	Bad Gottleuba-Berggießhübel, Stadt	1.008	63,1	298	18,6	240	15,0	54	3,4
14628030	Bad Schandau, Stadt	720	71,1	166	16,4	104	10,3	26	2,6
14628040	Bahretal	403	59,2	159	23,3	91	13,4	26	3,8
14628050	Bannewitz	1.926	57,9	697	21,0	551	16,6	158	4,8
14628060	Dippoldiswalde, Stadt	2.441	62,0	765	19,4	559	14,2	167	4,2
14628070	Dohma	364	58,2	141	22,6	104	16,6	15	2,4
14628080	Dohna, Stadt	1.075	60,2	366	20,5	278	15,6	71	4,0
14628090	Dorfhain	211	62,2	55	16,2	56	16,5	20	5,9
14628100	Dürrröhrsdorf-Dittersbach	755	57,5	271	20,6	216	16,5	68	5,2
14628110	Freital, Stadt	6.753	61,9	2.262	20,7	1.463	13,4	430	3,9
14628130	Glashütte, Stadt	1.125	58,5	402	20,9	300	15,6	93	4,8
14628140	Gohrisch	352	62,6	119	21,2	70	12,5	17	3,0
14628150	Hartmannsdorf-Reichenau	201	57,9	78	22,5	44	12,7	23	6,6
14628160	Heidenau, Stadt	2.832	63,9	862	19,4	575	13,0	167	3,8
14628170	Hermisdorf/Erzgeb.	143	62,4	46	20,1	26	11,4	12	5,2

AGS	Kreisfreie Stadt Gemeinde Landkreis Land	Familien mit 2 Personen	Familien mit 2 Personen in Prozent	Familien mit 3 Personen	Familien mit 3 Personen in Prozent	Familien mit 4 Personen	Familien mit 4 Personen in Prozent	Familien mit 5 und mehr Personen	Familien mit 5 und mehr Personen in Prozent
14628190	Hohnstein, Stadt	522	56,0	211	22,6	153	16,4	42	4,5
14628205	Klingenberg	1.134	57,6	427	21,7	333	16,9	73	3,7
14628210	Königstein/Sächs. Schw., Stadt	384	64,0	115	19,2	76	12,7	28	4,7
14628220	Kreischa	819	59,2	268	19,4	241	17,4	48	3,5
14628230	Liebstadt, Stadt	213	57,0	83	22,2	66	17,6	13	3,5
14628240	Lohmen	626	64,7	195	20,2	122	12,6	30	3,1
14628250	Müglitztal	331	58,6	127	22,5	83	14,7	27	4,8
14628260	Neustadt in Sachsen, Stadt	2.254	65,8	659	19,2	402	11,7	112	3,3
14628270	Pirna, Stadt	7.022	65,1	2.083	19,3	1.280	11,9	407	3,8
14628300	Rabenau, Stadt	760	58,6	290	22,4	193	14,9	51	3,9
14628310	Rathen, Kurort	71	68,3	18	17,3	13	12,5	-	-
14628320	Rathmannsdorf	149	59,8	55	22,1	37	14,9	11	4,4
14628330	Reinhardtsdorf-Schöna	238	61,2	89	22,9	49	12,6	12	3,1
14628340	Rosenthal-Bielatal	274	59,2	104	22,5	60	13,0	21	4,5
14628360	Sebnitz, Stadt	1.705	65,0	496	18,9	333	12,7	94	3,6
14628370	Stadt Wehlen, Stadt	281	58,1	118	24,4	68	14,0	20	4,1
14628380	Stolpen, Stadt	939	57,3	357	21,8	274	16,7	68	4,1
14628390	Struppen	461	59,3	169	21,7	118	15,2	22	2,8
14628400	Tharandt, Stadt	826	56,0	358	24,3	225	15,3	62	4,2
14628410	Wilsdruff, Stadt	2.274	53,4	1.067	25,1	754	17,7	161	3,8
14729	Leipzig	45.937	61,7	16.170	21,7	9.735	13,1	2.564	3,4
14729010	Bad Lausick, Stadt	1.466	61,9	524	22,1	300	12,7	80	3,4
14729020	Belgershain	633	58,7	247	22,9	171	15,9	33	3,1
14729030	Bennewitz	951	60,4	353	22,4	219	13,9	54	3,4
14729040	Böhlen, Stadt	1.206	64,8	355	19,1	226	12,1	72	3,9
14729050	Borna, Stadt	3.317	65,4	1.024	20,2	559	11,0	175	3,4
14729060	Borsdorf	1.468	60,4	587	24,2	303	12,5	79	3,3
14729070	Brandis, Stadt	1.830	62,2	648	22,0	368	12,5	100	3,4
14729080	Colditz, Stadt	1.542	64,1	494	20,5	283	11,8	85	3,5
14729100	Elstertrebnitz	242	58,6	91	22,0	67	16,2	11	2,7
14729140	Froburg, Stadt	2.141	59,6	811	22,6	519	14,4	126	3,5
14729150	Geithain, Stadt	1.104	58,9	419	22,3	274	14,6	77	4,1
14729160	Grimma, Stadt	4.897	63,0	1.640	21,1	941	12,1	301	3,9
14729170	Groitzsch, Stadt	1.372	62,9	462	21,2	288	13,2	60	2,7
14729190	Großpösna	1.044	60,1	394	22,7	224	12,9	74	4,3
14729220	Kitzscher, Stadt	878	62,4	332	23,6	154	10,9	42	3,0
14729245	Lossatal	1.140	60,8	403	21,5	252	13,4	72	3,8
14729250	Machern	1.207	58,0	520	25,0	295	14,2	60	2,9
14729260	Markkleeberg, Stadt	4.279	60,0	1.499	21,0	1.047	14,7	309	4,3
14729270	Markranstädt, Stadt	2.876	61,3	1.061	22,6	610	13,0	146	3,1
14729300	Naunhof, Stadt	1.567	59,8	598	22,8	387	14,8	73	2,8
14729320	Neukieritzsch	1.336	66,3	410	20,4	213	10,6	52	2,6
14729330	Otterwisch	237	57,4	87	21,1	71	17,2	17	4,1
14729340	Parthenstein	689	60,9	242	21,4	174	15,4	29	2,6

AGS	Kreisfreie Stadt Gemeinde Landkreis Land	Familien mit 2 Personen	Familien mit 2 Personen in Prozent	Familien mit 3 Personen	Familien mit 3 Personen in Prozent	Familien mit 4 Personen	Familien mit 4 Personen in Prozent	Familien mit 5 und mehr Personen	Familien mit 5 und mehr Personen in Prozent
14729350	Pegau, Stadt	1.153	60,5	453	23,8	242	12,7	62	3,3
14729360	Regis-Breitungen, Stadt	696	64,8	213	19,8	136	12,7	28	2,6
14729370	Rötha, Stadt	1.102	60,4	398	21,8	266	14,6	61	3,3
14729380	Thallwitz	623	57,8	243	22,5	173	16,0	37	3,4
14729400	Trebsen/Mulde, Stadt	696	62,7	236	21,3	142	12,8	37	3,3
14729410	Wurzen, Stadt	2.674	64,5	860	20,8	469	11,3	133	3,2
14729430	Zwenkau, Stadt	1.581	60,8	583	22,4	364	14,0	71	2,7
14730	Nordsachsen	35.665	62,4	12.297	21,5	7.260	12,7	1.958	3,4
14730010	Arzberg	369	63,6	128	22,1	65	11,2	22	3,8
14730020	Bad Dübén, Stadt	1.420	63,8	475	21,4	268	12,1	62	2,8
14730030	Beilrode	779	60,6	273	21,2	175	13,6	57	4,4
14730045	Belgern-Schildau, Stadt	1.407	61,1	515	22,4	300	13,0	79	3,4
14730050	Cavertitz	411	60,5	149	21,9	95	14,0	19	2,8
14730060	Dahlen, Stadt	869	67,7	235	18,3	144	11,2	37	2,9
14730070	Delitzsch, Stadt	4.569	64,2	1.478	20,8	836	11,7	239	3,4
14730080	Doberschütz	744	58,2	317	24,8	195	15,3	23	1,8
14730090	Dommitzsch, Stadt	460	66,3	153	22,0	66	9,5	18	2,6
14730100	Dreiheide	411	60,2	152	22,3	102	14,9	20	2,9
14730110	Eilenburg, Stadt	2.805	65,1	853	19,8	491	11,4	154	3,6
14730120	Elsnig	271	61,2	97	21,9	60	13,5	17	3,8
14730140	Jesewitz	575	60,3	178	18,7	162	17,0	34	3,6
14730150	Krostitz	728	57,8	317	25,2	173	13,7	45	3,6
14730160	Laußig	672	61,8	257	23,6	119	10,9	36	3,3
14730170	Liebschützberg	546	58,5	228	24,4	125	13,4	40	4,3
14730180	Löbnitz	372	58,8	152	24,0	82	13,0	26	4,1
14730190	Mockrehna	875	58,0	371	24,6	226	15,0	38	2,5
14730200	Mügeln, Stadt	1.019	62,7	346	21,3	201	12,4	60	3,7
14730210	Naundorf	370	55,9	173	26,1	96	14,5	28	4,2
14730230	Oschatz, Stadt	2.580	67,1	742	19,3	415	10,8	103	2,7
14730250	Rackwitz	915	58,0	364	23,1	243	15,4	52	3,3
14730270	Schkeuditz, Stadt	3.268	63,0	1.135	21,9	618	11,9	156	3,0
14730280	Schönwölkau	426	54,5	206	26,3	122	15,6	28	3,6
14730300	Taucha, Stadt	2.784	61,0	964	21,1	629	13,8	190	4,2
14730310	Torgau, Stadt	3.414	64,3	1.068	20,1	619	11,7	213	4,0
14730320	Trossin	245	63,5	77	19,9	46	11,9	16	4,1
14730330	Wermsdorf	885	60,7	317	21,7	188	12,9	65	4,5
14730340	Wiedemar	961	57,6	378	22,7	277	16,6	51	3,1
14730360	Zschepplin	508	59,1	199	23,1	116	13,5	37	4,3
14	Freistaat Sachsen	680.382	62,6	223.813	20,6	140.550	12,9	42.689	3,9

[Zeichenerklärung](#)

4. Haushalte am 15. Mai 2022 nach Gemeinden und Kindern im Haushalt

AGS	Kreisfreie Stadt Gemeinde Landkreis Land	Haushalte insgesamt	Haushalte ohne Kinder	Haushalte ohne Kinder in Prozent	Haushalte mit Kindern insgesamt	Haushalte mit Kindern insgesamt in Prozent	Haushalte mit Kindern unter 18 Jahren	Haushalte mit Kindern unter 18 Jahren in Prozent
14511000	Chemnitz, Stadt	132.765	105.040	79,1	27.728	20,9	22.197	16,7
14612000	Dresden, Stadt	299.631	230.004	76,8	69.631	23,2	57.904	19,3
14713000	Leipzig, Stadt	331.814	261.427	78,8	70.389	21,2	59.152	17,8
14521	Erzgebirgskreis	160.441	117.395	73,2	43.044	26,8	29.944	18,7
14521010	Amtsberg	1.683	1.108	65,8	577	34,3	387	23,0
14521020	Annaberg-Buchholz, Stadt	10.242	8.006	78,2	2.237	21,8	1.673	16,3
14521035	Aue-Bad Schlema, Stadt	9.800	7.586	77,4	2.211	22,6	1.661	16,9
14521040	Auerbach	1.173	862	73,5	309	26,3	198	16,9
14521060	Bärenstein	1.093	809	74,0	281	25,7	196	17,9
14521080	Bockau	983	699	71,1	279	28,4	196	19,9
14521090	Börnichen/Erzgeb.	408	267	65,4	140	34,3	101	24,8
14521110	Breitenbrunn/Erzgeb.	2.310	1.678	72,6	630	27,3	423	18,3
14521120	Burkhardtsdorf	2.861	1.981	69,2	877	30,7	623	21,8
14521130	Crottendorf	1.829	1.256	68,7	575	31,4	394	21,5
14521140	Deutschneudorf	399	283	70,9	118	29,6	75	18,8
14521150	Drebach	2.255	1.541	68,3	711	31,5	492	21,8
14521160	Ehrenfriedersdorf, Stadt	2.222	1.646	74,1	575	25,9	401	18,0
14521170	Eibenstock, Stadt	3.403	2.478	72,8	927	27,2	624	18,3
14521180	Elterlein, Stadt	1.281	872	68,1	407	31,8	251	19,6
14521200	Gelenau/Erzgeb.	2.085	1.487	71,3	601	28,8	426	20,4
14521210	Geyer, Stadt	1.721	1.301	75,6	423	24,6	299	17,4
14521220	Gornau/Erzgeb.	1.637	1.097	67,0	543	33,2	386	23,6
14521230	Gornsdorf	975	701	71,9	272	27,9	190	19,5
14521240	Großolbersdorf	1.259	859	68,2	401	31,9	267	21,2
14521250	Großrückerswalde	1.489	962	64,6	529	35,5	342	23,0
14521260	Grünhain-Beierfeld, Stadt	2.769	1.964	70,9	801	28,9	566	20,4
14521270	Grünhainichen	1.478	1.028	69,6	450	30,4	312	21,1
14521280	Heidersdorf	340	220	64,7	121	35,6	81	23,8
14521290	Hohndorf	1.698	1.244	73,3	451	26,6	315	18,6
14521310	Jahnsdorf/Erzgeb.	2.387	1.661	69,6	725	30,4	496	20,8
14521320	Johanngeorgenstadt, Stadt	1.933	1.543	79,8	388	20,1	237	12,3
14521330	Jöhstadt, Stadt	1.221	858	70,3	366	30,0	238	19,5
14521340	Königswalde	910	556	61,1	355	39,0	225	24,7
14521355	Lauter-Bernsbach, Stadt	4.032	2.858	70,9	1.174	29,1	812	20,1
14521370	Lößnitz, Stadt	3.996	2.981	74,6	1.011	25,3	695	17,4
14521380	Lugau/Erzgeb., Stadt	3.877	2.921	75,3	958	24,7	698	18,0
14521390	Marienberg, Stadt	7.835	5.566	71,0	2.264	28,9	1.506	19,2
14521400	Mildenau	1.470	929	63,2	542	36,9	347	23,6

AGS	Kreisfreie Stadt Gemeinde Landkreis Land	Haushalte insgesamt	Haushalte ohne Kinder	Haushalte ohne Kinder in Prozent	Haushalte mit Kindern insgesamt	Haushalte mit Kindern insgesamt in Prozent	Haushalte mit Kindern unter 18 Jahren	Haushalte mit Kindern unter 18 Jahren in Prozent
14521410	Neukirchen/Erzgeb.	3.295	2.342	71,1	954	29,0	713	21,6
14521420	Niederdorf	594	438	73,7	156	26,3	110	18,5
14521430	Niederwürschnitz	1.276	933	73,1	345	27,0	253	19,8
14521440	Oberwiesenthal, Kurort, Stadt	1.086	852	78,5	236	21,7	150	13,8
14521450	Oelsnitz/Erzgeb., Stadt	5.605	4.096	73,1	1.507	26,9	1.096	19,6
14521460	Olbernhau, Stadt	5.289	4.008	75,8	1.278	24,2	860	16,3
14521495	Pockau-Lengefeld, Stadt	3.445	2.411	70,0	1.035	30,0	678	19,7
14521500	Raschau-Markersbach	2.376	1.712	72,1	670	28,2	428	18,0
14521510	Scheibenberg, Stadt	955	671	70,3	287	30,1	197	20,6
14521520	Schlettau, Stadt	1.085	761	70,1	322	29,7	238	21,9
14521530	Schneeberg, Stadt	6.918	5.355	77,4	1.564	22,6	1.127	16,3
14521540	Schönheide	2.096	1.562	74,5	530	25,3	358	17,1
14521550	Schwarzenberg/Erzgeb., Stadt	8.354	6.385	76,4	1.966	23,5	1.328	15,9
14521560	Sehmatal	2.990	2.126	71,1	861	28,8	605	20,2
14521570	Seiffen/Erzgeb., Kurort	979	715	73,0	263	26,9	152	15,5
14521590	Stollberg/Erzgeb., Stadt	5.694	4.239	74,4	1.454	25,5	1.080	19,0
14521600	Stützengrün	1.424	960	67,4	462	32,4	293	20,6
14521610	Tannenberg	472	313	66,3	160	33,9	121	25,6
14521620	Thalheim/Erzgeb., Stadt	3.073	2.359	76,8	715	23,3	538	17,5
14521630	Thermalbad Wiesenbad	1.421	983	69,2	440	31,0	300	21,1
14521640	Thum, Stadt	2.398	1.725	71,9	670	27,9	458	19,1
14521670	Wolkenstein, Stadt	1.724	1.187	68,9	539	31,3	370	21,5
14521690	Zschopau, Stadt, Motorradstadt	4.784	3.701	77,4	1.085	22,7	758	15,8
14521700	Zschorlau	2.397	1.693	70,6	705	29,4	474	19,8
14521710	Zwönitz, Stadt	5.676	4.064	71,6	1.609	28,3	1.137	20,0
14522	Mittelsachsen	149.582	110.318	73,8	39.263	26,2	27.520	18,4
14522010	Altmittweida	874	609	69,7	265	30,3	190	21,7
14522020	Augustusburg, Stadt	2.185	1.576	72,1	612	28,0	434	19,9
14522035	Bobritzsch-Hilbersdorf	2.537	1.675	66,0	864	34,1	606	23,9
14522050	Brand-Erbisdorf, Stadt	4.711	3.531	75,0	1.183	25,1	859	18,2
14522060	Burgstädt, Stadt	5.300	3.925	74,1	1.376	26,0	921	17,4
14522070	Claußnitz	1.423	978	68,7	442	31,1	303	21,3
14522080	Döbeln, Stadt	12.345	9.416	76,3	2.931	23,7	2.141	17,3
14522090	Dorfchemnitz	623	392	62,9	231	37,1	148	23,8
14522110	Eppendorf	1.849	1.305	70,6	542	29,3	363	19,6
14522120	Erlau	1.384	878	63,4	509	36,8	316	22,8
14522140	Flöha, Stadt	5.562	4.356	78,3	1.202	21,6	916	16,5
14522150	Frankenberg/Sa., Stadt, Garnisonsstadt	6.954	5.217	75,0	1.739	25,0	1.251	18,0
14522170	Frauenstein, Stadt	1.243	868	69,8	378	30,4	237	19,1
14522180	Freiberg, Stadt, Universitätsstadt	22.484	17.999	80,1	4.482	19,9	3.542	15,8
14522190	Geringswalde, Stadt	2.004	1.460	72,9	547	27,3	361	18,0
14522200	Großhartmannsdorf	1.071	725	67,7	348	32,5	216	20,2
14522210	Großschirma, Stadt	2.476	1.660	67,0	814	32,9	557	22,5
14522220	Großweitzschen	1.168	791	67,7	375	32,1	246	21,1

AGS	Kreisfreie Stadt Gemeinde Landkreis Land	Haushalte insgesamt	Haushalte ohne Kinder	Haushalte ohne Kinder in Prozent	Haushalte mit Kindern insgesamt	Haushalte mit Kindern insgesamt in Prozent	Haushalte mit Kindern unter 18 Jahren	Haushalte mit Kindern unter 18 Jahren in Prozent
14522230	Hainichen, Stadt	4.203	3.103	73,8	1.098	26,1	790	18,8
14522240	Halsbrücke	2.324	1.564	67,3	763	32,8	532	22,9
14522250	Hartha, Stadt	3.336	2.483	74,4	851	25,5	577	17,3
14522260	Hartmannsdorf	2.230	1.675	75,1	553	24,8	388	17,4
14522275	Jahnatal	2.175	1.497	68,8	677	31,1	442	20,3
14522280	Königsfeld	605	386	63,8	221	36,5	129	21,3
14522290	Königshain-Wiederau	1.109	702	63,3	404	36,4	266	24,0
14522300	Kriebstein	943	648	68,7	294	31,2	200	21,2
14522310	Leisnig, Stadt	4.215	3.147	74,7	1.066	25,3	751	17,8
14522320	Leubsdorf	1.507	1.008	66,9	502	33,3	324	21,5
14522330	Lichtenau	3.220	2.139	66,4	1.084	33,7	723	22,5
14522340	Lichtenberg/Erzgeb.	1.168	797	68,2	373	31,9	270	23,1
14522350	Lunzenau, Stadt	1.918	1.386	72,3	532	27,7	343	17,9
14522360	Mittweida, Stadt, Hochschulstadt	8.175	6.620	81,0	1.560	19,1	1.094	13,4
14522380	Mühlau	931	620	66,6	308	33,1	217	23,3
14522390	Mulda/Sa.	1.108	730	65,9	377	34,0	259	23,4
14522400	Neuhausen/Erzgeb.	1.156	863	74,7	292	25,3	197	17,0
14522420	Niederwiesa	2.286	1.628	71,2	656	28,7	488	21,3
14522430	Oberschöna	1.447	900	62,2	545	37,7	380	26,3
14522440	Oederan, Stadt	3.718	2.676	72,0	1.044	28,1	718	19,3
14522460	Penig, Stadt	4.148	3.048	73,5	1.101	26,5	735	17,7
14522470	Rechenberg-Bienenmühle	898	652	72,6	249	27,7	155	17,3
14522480	Reinsberg	1.270	824	64,9	449	35,4	308	24,3
14522490	Rochlitz, Stadt	3.007	2.350	78,2	659	21,9	452	15,0
14522500	Rossau	1.514	1.023	67,6	494	32,6	327	21,6
14522510	Roßwein, Stadt	3.557	2.582	72,6	973	27,4	661	18,6
14522520	Sayda, Stadt	774	542	70,0	230	29,7	144	18,6
14522530	Seelitz	769	541	70,4	231	30,0	130	16,9
14522540	Striegistal	1.966	1.255	63,8	713	36,3	421	21,4
14522550	Taura	1.075	732	68,1	347	32,3	234	21,8
14522570	Waldheim, Stadt	4.326	3.255	75,2	1.073	24,8	785	18,1
14522580	Wechselburg	829	559	67,4	268	32,3	165	19,9
14522590	Weißenborn/Erzgeb.	1.164	812	69,8	356	30,6	262	22,5
14522600	Zettlitz	315	223	70,8	87	27,6	48	15,2
14523	Vogtlandkreis	115.478	87.175	75,5	28.304	24,5	19.553	16,9
14523010	Adorf/Vogtl., Stadt	2.436	1.831	75,2	602	24,7	391	16,1
14523020	Auerbach/Vogtl., Stadt	9.207	7.028	76,3	2.181	23,7	1.542	16,7
14523030	Bad Brambach	851	625	73,4	223	26,2	140	16,5
14523040	Bad Elster, Stadt	1.959	1.546	78,9	415	21,2	265	13,5
14523050	Bergen	450	327	72,7	119	26,4	76	16,9
14523060	Bösenbrunn	502	325	64,7	179	35,7	99	19,7
14523080	Eichigt	533	355	66,6	180	33,8	96	18,0
14523090	Ellefeld	1.226	887	72,3	339	27,7	238	19,4
14523100	Elsterberg, Stadt	2.009	1.541	76,7	469	23,3	296	14,7

AGS	Kreisfreie Stadt Gemeinde Landkreis Land	Haushalte insgesamt	Haushalte ohne Kinder	Haushalte ohne Kinder in Prozent	Haushalte mit Kindern insgesamt	Haushalte mit Kindern insgesamt in Prozent	Haushalte mit Kindern unter 18 Jahren	Haushalte mit Kindern unter 18 Jahren in Prozent
14523120	Falkenstein/Vogtl., Stadt	4.115	3.184	77,4	928	22,6	622	15,1
14523130	Grünbach	725	517	71,3	210	29,0	134	18,5
14523150	Heinsdorfergrund	878	586	66,7	291	33,1	186	21,2
14523160	Klingenthal, Stadt	4.074	3.167	77,7	909	22,3	576	14,1
14523170	Lengenfeld, Stadt	3.339	2.400	71,9	940	28,2	622	18,6
14523190	Limbach	662	464	70,1	196	29,6	123	18,6
14523200	Markneukirchen, Stadt	3.697	2.734	74,0	960	26,0	630	17,0
14523230	Mühlental	555	362	65,2	195	35,1	110	19,8
14523245	Muldenhammer	1.410	1.025	72,7	386	27,4	242	17,2
14523260	Netzschkau, Stadt	1.863	1.388	74,5	473	25,4	315	16,9
14523270	Neuensalz	978	679	69,4	297	30,4	189	19,3
14523280	Neumark	1.400	988	70,6	411	29,4	280	20,0
14523290	Neustadt/Vogtl.	436	298	68,3	135	31,0	76	17,4
14523300	Oelsnitz/Vogtl., Stadt	5.461	4.140	75,8	1.326	24,3	914	16,7
14523310	Pausa-Mühltroff, Stadt	2.357	1.669	70,8	688	29,2	402	17,1
14523320	Plauen, Stadt	35.694	27.907	78,2	7.789	21,8	5.971	16,7
14523330	Pöhl	1.230	882	71,7	347	28,2	230	18,7
14523340	Reichenbach im Vogtland, Stadt	10.956	8.616	78,6	2.344	21,4	1.655	15,1
14523360	Rodewisch, Stadt	3.138	2.339	74,5	797	25,4	536	17,1
14523365	Rosenbach/Vogtl.	1.893	1.321	69,8	567	30,0	354	18,7
14523370	Schöneck/Vogtl., Stadt	1.503	1.106	73,6	400	26,6	242	16,1
14523380	Steinberg	1.240	868	70,0	371	29,9	251	20,2
14523410	Theuma	458	302	65,9	153	33,4	105	22,9
14523420	Tirpersdorf	628	425	67,7	200	31,8	137	21,8
14523430	Treuen, Stadt	3.734	2.704	72,4	1.031	27,6	713	19,1
14523440	Triebel/Vogtl.	567	408	72,0	162	28,6	99	17,5
14523450	Weischlitz	2.639	1.796	68,1	846	32,1	536	20,3
14523460	Werda	680	446	65,6	233	34,3	154	22,6
14524	Zwickau	158.810	119.872	75,5	38.935	24,5	27.888	17,6
14524010	Bernsdorf	968	670	69,2	301	31,1	204	21,1
14524020	Callenberg	2.142	1.409	65,8	733	34,2	484	22,6
14524030	Crimmitschau, Stadt	9.459	7.072	74,8	2.390	25,3	1.640	17,3
14524040	Crinitzberg	859	614	71,5	247	28,8	162	18,9
14524050	Dennheritz	600	409	68,2	190	31,7	137	22,8
14524060	Fraureuth	2.469	1.799	72,9	672	27,2	431	17,5
14524070	Gersdorf	1.841	1.340	72,8	502	27,3	343	18,6
14524080	Glauchau, Stadt	11.414	8.706	76,3	2.709	23,7	1.890	16,6
14524090	Hartenstein, Stadt	2.118	1.459	68,9	656	31,0	470	22,2
14524100	Hartmannsdorf b. Kirchberg	586	378	64,5	209	35,7	140	23,9
14524110	Hirschfeld	471	288	61,1	181	38,4	110	23,4
14524120	Hohenstein-Ernstthal, Stadt	7.395	5.691	77,0	1.702	23,0	1.231	16,6
14524130	Kirchberg, Stadt	3.881	2.826	72,8	1.057	27,2	700	18,0
14524140	Langenbernsdorf	1.510	982	65,0	529	35,0	328	21,7
14524150	Langenweißbach	1.130	761	67,3	372	32,9	256	22,7

AGS	Kreisfreie Stadt Gemeinde Landkreis Land	Haushalte insgesamt	Haushalte ohne Kinder	Haushalte ohne Kinder in Prozent	Haushalte mit Kindern insgesamt	Haushalte mit Kindern insgesamt in Prozent	Haushalte mit Kindern unter 18 Jahren	Haushalte mit Kindern unter 18 Jahren in Prozent
14524160	Lichtenstein/Sa., Stadt	6.010	4.671	77,7	1.337	22,2	1.002	16,7
14524170	Lichtentanne	2.919	2.091	71,6	826	28,3	581	19,9
14524180	Limbach-Oberfrohna, Stadt	11.881	8.737	73,5	3.142	26,4	2.307	19,4
14524190	Meerane, Stadt	7.396	5.770	78,0	1.623	21,9	1.154	15,6
14524200	Mülsen	5.120	3.673	71,7	1.451	28,3	994	19,4
14524210	Neukirchen/Pleiße	1.910	1.403	73,5	504	26,4	339	17,7
14524220	Niederfrohna	1.011	689	68,2	320	31,7	212	21,0
14524230	Oberlungwitz, Stadt	2.756	2.056	74,6	704	25,5	503	18,3
14524240	Oberwiera	453	303	66,9	147	32,5	98	21,6
14524250	Reinsdorf	3.495	2.505	71,7	986	28,2	709	20,3
14524260	Remse	789	564	71,5	226	28,6	145	18,4
14524270	Schönberg	374	246	65,8	129	34,5	80	21,4
14524280	St. Egidien	1.456	1.024	70,3	437	30,0	307	21,1
14524290	Waldenburg, Stadt	1.872	1.343	71,7	527	28,2	357	19,1
14524300	Werdau, Stadt	10.447	7.962	76,2	2.483	23,8	1.750	16,8
14524310	Wildenfels, Stadt	1.642	1.139	69,4	505	30,8	341	20,8
14524320	Wilkau-Haßlau, Stadt	4.983	3.807	76,4	1.173	23,5	849	17,0
14524330	Zwickau, Stadt, Hochschulstadt	47.435	37.483	79,0	9.954	21,0	7.628	16,1
14625	Bautzen	144.269	102.782	71,2	41.489	28,8	28.037	19,4
14625010	Arnsdorf	2.112	1.418	67,1	696	33,0	516	24,4
14625020	Bautzen, Stadt	20.712	16.065	77,6	4.642	22,4	3.435	16,6
14625030	Bernsdorf, Stadt	3.214	2.321	72,2	892	27,8	558	17,4
14625040	Bischofswerda, Stadt	5.441	4.087	75,1	1.357	24,9	958	17,6
14625060	Burkau	1.124	711	63,3	409	36,4	282	25,1
14625080	Crostitz	365	181	49,6	185	50,7	116	31,8
14625090	Cunewalde	2.245	1.602	71,4	645	28,7	401	17,9
14625100	Demitz-Thumitz	1.264	896	70,9	364	28,8	260	20,6
14625110	Doberschau-Gaußig	1.838	1.136	61,8	705	38,4	479	26,1
14625120	Elsterheide	1.463	963	65,8	496	33,9	326	22,3
14625130	Elstra, Stadt	1.202	762	63,4	439	36,5	265	22,0
14625140	Frankenthal	388	225	58,0	160	41,2	101	26,0
14625150	Göda	1.338	832	62,2	503	37,6	301	22,5
14625160	Großdubrau	1.863	1.180	63,3	680	36,5	414	22,2
14625170	Großharthau	1.295	823	63,6	469	36,2	308	23,8
14625180	Großnaundorf	399	246	61,7	154	38,6	97	24,3
14625190	Großpostwitz/O.L.	1.311	896	68,3	416	31,7	276	21,1
14625200	Großröhrsdorf, Stadt	4.409	3.002	68,1	1.409	32,0	1.003	22,7
14625220	Haselbachtal	1.725	1.109	64,3	618	35,8	371	21,5
14625230	Hochkirch	942	584	62,0	359	38,1	219	23,2
14625240	Hoyerswerda, Stadt	17.632	14.533	82,4	3.098	17,6	2.184	12,4
14625250	Kamenz, Stadt	8.414	6.124	72,8	2.292	27,2	1.567	18,6
14625270	Königsbrück, Stadt	2.307	1.646	71,3	665	28,8	483	20,9
14625280	Königswartha	1.591	1.045	65,7	543	34,1	343	21,6
14625290	Kubschütz	1.094	705	64,4	391	35,7	231	21,1

AGS	Kreisfreie Stadt Gemeinde Landkreis Land	Haushalte insgesamt	Haushalte ohne Kinder	Haushalte ohne Kinder in Prozent	Haushalte mit Kindern insgesamt	Haushalte mit Kindern insgesamt in Prozent	Haushalte mit Kindern unter 18 Jahren	Haushalte mit Kindern unter 18 Jahren in Prozent
14625300	Laußnitz	817	528	64,6	288	35,3	192	23,5
14625310	Lauta, Stadt	4.245	3.242	76,4	1.003	23,6	694	16,3
14625320	Lichtenberg	714	475	66,5	236	33,1	177	24,8
14625330	Lohsa	2.380	1.655	69,5	725	30,5	429	18,0
14625340	Malschwitz	2.063	1.281	62,1	780	37,8	474	23,0
14625350	Nebelschütz	453	225	49,7	226	49,9	141	31,1
14625360	Neschwitz	1.081	716	66,2	363	33,6	244	22,6
14625370	Neukirch	719	466	64,8	254	35,3	163	22,7
14625380	Neukirch/Lausitz	2.283	1.566	68,6	716	31,4	439	19,2
14625390	Obergurig	930	591	63,5	339	36,5	223	24,0
14625410	Ohorn	1.030	620	60,2	408	39,6	311	30,2
14625420	Oßling	898	562	62,6	336	37,4	211	23,5
14625430	Ottendorf-Okrilla	4.606	3.036	65,9	1.567	34,0	1.109	24,1
14625440	Panschwitz-Kuckau	802	466	58,1	335	41,8	215	26,8
14625450	Pulsnitz, Stadt	3.625	2.590	71,4	1.032	28,5	719	19,8
14625460	Puschwitz	355	238	67,0	116	32,7	72	20,3
14625470	Räckelwitz	389	196	50,4	190	48,8	130	33,4
14625480	Radeberg, Stadt	9.547	6.982	73,1	2.567	26,9	1.931	20,2
14625490	Radibor	1.258	700	55,6	559	44,4	337	26,8
14625500	Ralbitz-Rosenthal	618	284	46,0	332	53,7	191	30,9
14625510	Rammenau	577	349	60,5	231	40,0	149	25,8
14625525	Schirgiswalde-Kirschau, Stadt	2.790	1.890	67,7	897	32,2	583	20,9
14625530	Schmölln-Putzkau	1.348	903	67,0	445	33,0	286	21,2
14625550	Schwepnitz	1.158	781	67,4	378	32,6	248	21,4
14625560	Sohland a. d. Spree	2.911	1.928	66,2	986	33,9	591	20,3
14625570	Spreetal	829	587	70,8	240	29,0	146	17,6
14625580	Steina	705	446	63,3	261	37,0	168	23,8
14625590	Steinigtwolmsdorf	1.305	931	71,3	375	28,7	219	16,8
14625600	Wachau	1.899	1.207	63,6	688	36,2	465	24,5
14625610	Weißenberg, Stadt	1.304	801	61,4	500	38,3	307	23,5
14625630	Wilthen, Stadt	2.495	1.913	76,7	579	23,2	382	15,3
14625640	Wittichenau, Stadt	2.450	1.508	61,6	939	38,3	598	24,4
14626	Görlitz	126.374	94.932	75,1	31.445	24,9	21.835	17,3
14626010	Bad Muskau, Stadt	1.771	1.251	70,6	517	29,2	365	20,6
14626020	Beiersdorf	521	364	69,9	155	29,8	94	18,0
14626030	Bernstadt a. d. Eigen, Stadt	1.528	1.107	72,4	423	27,7	254	16,6
14626050	Bertsdorf-Hörnitz	929	669	72,0	260	28,0	184	19,8
14626060	Boxberg/O.L.	1.963	1.357	69,1	608	31,0	336	17,1
14626070	Dürrhennersdorf	445	336	75,5	110	24,7	66	14,8
14626085	Ebersbach-Neugersdorf, Stadt	6.006	4.679	77,9	1.324	22,0	886	14,8
14626100	Gablenz	704	490	69,6	213	30,3	123	17,5
14626110	Görlitz, Stadt	30.488	24.012	78,8	6.478	21,2	5.123	16,8
14626120	Groß Düben	445	284	63,8	164	36,9	113	25,4
14626140	Großschönau	2.616	1.967	75,2	646	24,7	410	15,7

AGS	Kreisfreie Stadt Gemeinde Landkreis Land	Haushalte insgesamt	Haushalte ohne Kinder	Haushalte ohne Kinder in Prozent	Haushalte mit Kindern insgesamt	Haushalte mit Kindern insgesamt in Prozent	Haushalte mit Kindern unter 18 Jahren	Haushalte mit Kindern unter 18 Jahren in Prozent
14626150	Großschweidnitz	534	376	70,4	156	29,2	99	18,5
14626160	Hähnichen	509	317	62,3	195	38,3	123	24,2
14626170	Hainewalde	735	517	70,3	219	29,8	149	20,3
14626180	Herrnhut, Stadt	2.554	1.788	70,0	768	30,1	491	19,2
14626190	Hohendubrau	828	538	65,0	293	35,4	183	22,1
14626200	Horka	733	499	68,1	234	31,9	143	19,5
14626210	Jonsdorf, Kurort	697	505	72,5	190	27,3	117	16,8
14626230	Kodersdorf	1.069	700	65,5	368	34,4	245	22,9
14626240	Königshain	510	346	67,8	168	32,9	131	25,7
14626245	Kottmar	3.283	2.334	71,1	950	28,9	584	17,8
14626250	Krauschwitz i.d. O.L.	1.483	1.032	69,6	453	30,5	286	19,3
14626260	Kreba-Neudorf	411	297	72,3	117	28,5	70	17,0
14626270	Lawalde	776	512	66,0	265	34,1	173	22,3
14626280	Leutersdorf	1.673	1.198	71,6	478	28,6	310	18,5
14626290	Löbau, Stadt	7.652	5.846	76,4	1.808	23,6	1.287	16,8
14626300	Markersdorf	1.707	1.123	65,8	583	34,2	406	23,8
14626310	Mittelherwigsdorf	1.601	1.146	71,6	456	28,5	319	19,9
14626320	Mücka	434	290	66,8	144	33,2	89	20,5
14626330	Neißeau	743	496	66,8	250	33,6	169	22,7
14626350	Neusalza-Spremberg, Stadt	1.498	1.062	70,9	440	29,4	282	18,8
14626370	Niesky, Stadt	4.818	3.722	77,3	1.100	22,8	745	15,5
14626390	Oderwitz	2.292	1.659	72,4	633	27,6	405	17,7
14626400	Olbersdorf	2.401	1.885	78,5	513	21,4	347	14,5
14626410	Oppach	1.067	771	72,3	299	28,0	189	17,7
14626420	Ostritz, Stadt	1.035	745	72,0	288	27,8	193	18,6
14626430	Oybin	616	450	73,1	170	27,6	106	17,2
14626440	Quitzdorf am See	558	378	67,7	177	31,7	111	19,9
14626450	Reichenbach/O.L., Stadt	2.201	1.518	69,0	679	30,8	454	20,6
14626460	Rietschen	1.190	832	69,9	356	29,9	220	18,5
14626470	Rosenbach	703	450	64,0	250	35,6	165	23,5
14626480	Rothenburg/O.L., Stadt	2.025	1.494	73,8	533	26,3	323	16,0
14626490	Schleife	1.211	827	68,3	379	31,3	230	19,0
14626500	Schönau-Berzdorf a. d. Eigen	720	509	70,7	207	28,8	142	19,7
14626510	Schönbach	487	314	64,5	170	34,9	105	21,6
14626520	Schöpstal	1.051	690	65,7	363	34,5	243	23,1
14626530	Seifhennersdorf, Stadt	1.868	1.443	77,2	428	22,9	293	15,7
14626560	Trebendorf	334	210	62,9	121	36,2	72	21,6
14626570	Vierkirchen	742	487	65,6	252	34,0	166	22,4
14626580	Waldhufen	1.055	691	65,5	367	34,8	227	21,5
14626590	Weißkeißel	546	391	71,6	153	28,0	94	17,2
14626600	Weißwasser/O.L., Stadt	8.508	6.834	80,3	1.677	19,7	1.223	14,4
14626610	Zittau, Stadt	14.085	11.185	79,4	2.903	20,6	2.187	15,5
14627	Meißen	119.611	86.855	72,6	32.753	27,4	23.209	19,4
14627010	Coswig, Stadt	10.804	8.241	76,3	2.564	23,7	1.840	17,0

AGS	Kreisfreie Stadt Gemeinde Landkreis Land	Haushalte insgesamt	Haushalte ohne Kinder	Haushalte ohne Kinder in Prozent	Haushalte mit Kindern insgesamt	Haushalte mit Kindern insgesamt in Prozent	Haushalte mit Kindern unter 18 Jahren	Haushalte mit Kindern unter 18 Jahren in Prozent
14627020	Diera-Zehren	1.517	1.042	68,7	474	31,2	309	20,4
14627030	Ebersbach	1.882	1.161	61,7	719	38,2	435	23,1
14627040	Glaubitz	784	537	68,5	249	31,8	166	21,2
14627050	Gröditz, Stadt	3.639	2.757	75,8	880	24,2	606	16,7
14627060	Großenhain, Stadt	9.129	6.642	72,8	2.488	27,3	1.691	18,5
14627070	Hirschstein	871	574	65,9	295	33,9	195	22,4
14627080	Käbschütztal	1.228	789	64,3	438	35,7	309	25,2
14627100	Klipphausen	4.574	2.890	63,2	1.681	36,8	1.220	26,7
14627110	Lampertswalde	1.103	684	62,0	415	37,6	258	23,4
14627130	Lommatzsch, Stadt	2.373	1.741	73,4	633	26,7	432	18,2
14627140	Meißen, Stadt	15.859	12.458	78,6	3.399	21,4	2.692	17,0
14627150	Moritzburg	3.571	2.267	63,5	1.307	36,6	906	25,4
14627170	Niederau	1.866	1.243	66,6	624	33,4	458	24,5
14627180	Nossen, Stadt	5.109	3.599	70,4	1.513	29,6	990	19,4
14627190	Nünchritz	2.793	2.094	75,0	702	25,1	437	15,6
14627200	Priestewitz	1.369	838	61,2	527	38,5	351	25,6
14627210	Radebeul, Stadt	16.440	11.682	71,1	4.758	28,9	3.573	21,7
14627220	Radeburg, Stadt	3.551	2.484	70,0	1.065	30,0	736	20,7
14627230	Riesa, Stadt	16.160	13.097	81,0	3.060	18,9	2.285	14,1
14627240	Röderaue	1.217	885	72,7	334	27,4	211	17,3
14627250	Schönfeld	707	438	62,0	271	38,3	163	23,1
14627260	Stauchitz	1.389	940	67,7	448	32,3	311	22,4
14627270	Strehla, Stadt	1.725	1.224	71,0	504	29,2	352	20,4
14627290	Thiendorf	1.584	957	60,4	625	39,5	408	25,8
14627310	Weinböhla	4.896	3.135	64,0	1.765	36,0	1.222	25,0
14627340	Wülknitz	742	522	70,4	217	29,2	141	19,0
14627360	Zeithain	2.723	1.928	70,8	796	29,2	510	18,7
14628	Sächsische Schweiz-Osterzgebirge	119.846	86.305	72,0	33.543	28,0	24.527	20,5
14628010	Altenberg, Stadt	3.670	2.685	73,2	984	26,8	658	17,9
14628020	Bad Gottleuba-Berggießhübel, Stadt	2.591	1.842	71,1	745	28,8	528	20,4
14628030	Bad Schandau, Stadt	1.844	1.454	78,9	393	21,3	259	14,0
14628040	Bahretal	964	629	65,2	338	35,1	244	25,3
14628050	Bannewitz	5.093	3.429	67,3	1.667	32,7	1.226	24,1
14628060	Dippoldiswalde, Stadt	6.612	4.719	71,4	1.894	28,6	1.365	20,6
14628070	Dohma	908	595	65,5	312	34,4	220	24,2
14628080	Dohna, Stadt	2.731	1.895	69,4	834	30,5	621	22,7
14628090	Dorfhain	501	338	67,5	160	31,9	112	22,4
14628100	Dürrröhrsdorf-Dittersbach	1.959	1.277	65,2	680	34,7	455	23,2
14628110	Freital, Stadt	20.007	14.722	73,6	5.282	26,4	4.074	20,4
14628130	Glashütte, Stadt	3.112	2.171	69,8	939	30,2	658	21,1
14628140	Gohrisch	872	617	70,8	252	28,9	170	19,5
14628150	Hartmannsdorf-Reichenau	462	296	64,1	165	35,7	100	21,6
14628160	Heidenau, Stadt	9.170	7.038	76,8	2.132	23,2	1.739	19,0
14628170	Hermisdorf/Erzgeb.	355	248	69,9	104	29,3	66	18,6

AGS	Kreisfreie Stadt Gemeinde Landkreis Land	Haushalte insgesamt	Haushalte ohne Kinder	Haushalte ohne Kinder in Prozent	Haushalte mit Kindern insgesamt	Haushalte mit Kindern insgesamt in Prozent	Haushalte mit Kindern unter 18 Jahren	Haushalte mit Kindern unter 18 Jahren in Prozent
14628190	Hohnstein, Stadt	1.410	926	65,7	487	34,5	312	22,1
14628205	Klingenberg	2.957	1.980	67,0	978	33,1	636	21,5
14628210	Königstein/Sächs. Schw., Stadt	1.062	792	74,6	271	25,5	197	18,5
14628220	Kreischa	2.071	1.412	68,2	662	32,0	499	24,1
14628230	Liebstadt, Stadt	554	364	65,7	187	33,8	129	23,3
14628240	Lohmen	1.447	1.007	69,6	443	30,6	305	21,1
14628250	Müglitztal	847	574	67,8	274	32,3	182	21,5
14628260	Neustadt in Sachsen, Stadt	6.111	4.605	75,4	1.504	24,6	1.014	16,6
14628270	Pirna, Stadt	20.640	15.778	76,4	4.862	23,6	3.802	18,4
14628300	Rabenau, Stadt	1.940	1.304	67,2	637	32,8	455	23,5
14628310	Rathen, Kurort	176	138	78,4	40	22,7	26	14,8
14628320	Rathmannsdorf	434	307	70,7	124	28,6	79	18,2
14628330	Reinhardtsdorf-Schöna	628	455	72,5	174	27,7	114	18,2
14628340	Rosenthal-Bielatal	679	444	65,4	234	34,5	151	22,2
14628360	Sebnitz, Stadt	4.721	3.529	74,8	1.193	25,3	851	18,0
14628370	Stadt Wehlen, Stadt	713	466	65,4	244	34,2	166	23,3
14628380	Stolpen, Stadt	2.485	1.653	66,5	830	33,4	574	23,1
14628390	Struppen	1.110	741	66,8	366	33,0	254	22,9
14628400	Tharandt, Stadt	2.358	1.583	67,1	776	32,9	528	22,4
14628410	Wilsdruff, Stadt	6.654	4.285	64,4	2.366	35,6	1.760	26,5
14729	Leipzig	127.351	91.587	71,9	35.762	28,1	26.045	20,5
14729010	Bad Lausick, Stadt	3.914	2.819	72,0	1.098	28,1	776	19,8
14729020	Belgershain	1.554	1.024	65,9	530	34,1	395	25,4
14729030	Bennewitz	2.388	1.649	69,1	736	30,8	504	21,1
14729040	Böhlen, Stadt	3.464	2.597	75,0	870	25,1	669	19,3
14729050	Borna, Stadt	9.967	7.653	76,8	2.310	23,2	1.759	17,6
14729060	Borsdorf	3.964	2.802	70,7	1.164	29,4	839	21,2
14729070	Brandis, Stadt	4.524	3.169	70,0	1.357	30,0	988	21,8
14729080	Colditz, Stadt	4.028	2.933	72,8	1.094	27,2	742	18,4
14729100	Elstertrebnitz	571	361	63,2	209	36,6	134	23,5
14729140	Froburg, Stadt	5.917	4.163	70,4	1.752	29,6	1.234	20,9
14729150	Geithain, Stadt	3.432	2.485	72,4	945	27,5	655	19,1
14729160	Grimma, Stadt	13.905	10.139	72,9	3.769	27,1	2.654	19,1
14729170	Groitzsch, Stadt	3.734	2.737	73,3	995	26,6	737	19,7
14729190	Großpösna	2.475	1.602	64,7	871	35,2	608	24,6
14729220	Kitzscher, Stadt	2.562	1.895	74,0	664	25,9	485	18,9
14729245	Lossatal	2.722	1.790	65,8	928	34,1	583	21,4
14729250	Machern	3.102	2.066	66,6	1.033	33,3	731	23,6
14729260	Markkleeberg, Stadt	12.718	9.102	71,6	3.617	28,4	2.822	22,2
14729270	Markranstädt, Stadt	7.776	5.505	70,8	2.274	29,2	1.735	22,3
14729300	Naunhof, Stadt	4.111	2.819	68,6	1.293	31,5	968	23,5
14729320	Neukieritzsch	3.664	2.814	76,8	853	23,3	627	17,1
14729330	Otterwisch	582	363	62,4	215	36,9	151	25,9
14729340	Parthenstein	1.595	1.072	67,2	520	32,6	375	23,5

AGS	Kreisfreie Stadt Gemeinde Landkreis Land	Haushalte insgesamt	Haushalte ohne Kinder	Haushalte ohne Kinder in Prozent	Haushalte mit Kindern insgesamt	Haushalte mit Kindern insgesamt in Prozent	Haushalte mit Kindern unter 18 Jahren	Haushalte mit Kindern unter 18 Jahren in Prozent
14729350	Pegau, Stadt	3.202	2.256	70,5	944	29,5	677	21,1
14729360	Regis-Breitungen, Stadt	1.890	1.415	74,9	477	25,2	340	18,0
14729370	Rötha, Stadt	3.150	2.271	72,1	881	28,0	671	21,3
14729380	Thallwitz	1.651	1.111	67,3	538	32,6	361	21,9
14729400	Trebsen/Mulde, Stadt	1.768	1.245	70,4	519	29,4	368	20,8
14729410	Wurzen, Stadt	8.703	6.684	76,8	2.021	23,2	1.502	17,3
14729430	Zwenkau, Stadt	4.322	3.038	70,3	1.283	29,7	952	22,0
14730	Nordsachsen	98.261	70.486	71,7	27.774	28,3	19.397	19,7
14730010	Arzberg	871	595	68,3	280	32,1	160	18,4
14730020	Bad Dübén, Stadt	3.972	2.894	72,9	1.081	27,2	745	18,8
14730030	Beilrode	1.983	1.338	67,5	641	32,3	434	21,9
14730045	Belgern-Schildau, Stadt	3.480	2.368	68,0	1.116	32,1	703	20,2
14730050	Cavertitz	1.003	675	67,3	329	32,8	216	21,5
14730060	Dahlen, Stadt	2.077	1.488	71,6	590	28,4	372	17,9
14730070	Delitzsch, Stadt	13.255	9.915	74,8	3.342	25,2	2.474	18,7
14730080	Doberschütz	1.824	1.163	63,8	657	36,0	433	23,7
14730090	Dommitzsch, Stadt	1.138	837	73,6	304	26,7	169	14,9
14730100	Dreiheide	895	563	62,9	335	37,4	203	22,7
14730110	Eilenburg, Stadt	8.611	6.500	75,5	2.111	24,5	1.586	18,4
14730120	Elsnig	636	414	65,1	220	34,6	137	21,5
14730140	Jesewitz	1.326	873	65,8	458	34,5	331	25,0
14730150	Krostitz	1.902	1.243	65,4	659	34,6	460	24,2
14730160	Laußig	1.724	1.179	68,4	548	31,8	337	19,5
14730170	Liebschützberg	1.291	821	63,6	467	36,2	276	21,4
14730180	Löbnitz	927	604	65,2	321	34,6	216	23,3
14730190	Mockrehna	2.247	1.463	65,1	781	34,8	502	22,3
14730200	Mügeln, Stadt	2.759	1.994	72,3	764	27,7	510	18,5
14730210	Naundorf	983	634	64,5	346	35,2	208	21,2
14730230	Oschatz, Stadt	7.426	5.755	77,5	1.669	22,5	1.202	16,2
14730250	Rackwitz	2.550	1.746	68,5	800	31,4	590	23,1
14730270	Schkeuditz, Stadt	9.297	6.794	73,1	2.503	26,9	1.845	19,8
14730280	Schönwölkau	1.167	753	64,5	418	35,8	298	25,5
14730300	Taucha, Stadt	7.874	5.589	71,0	2.284	29,0	1.724	21,9
14730310	Torgau, Stadt	10.235	7.710	75,3	2.527	24,7	1.814	17,7
14730320	Trossin	594	415	69,9	175	29,5	97	16,3
14730330	Wernsdorf	2.481	1.755	70,7	726	29,3	492	19,8
14730340	Wiedemar	2.458	1.582	64,4	874	35,6	568	23,1
14730360	Zschepplin	1.269	815	64,2	452	35,6	296	23,3
14	Freistaat Sachsen	2.084.232	1.564.175	75,0	520.058	25,0	387.211	18,6

[Zeichenerklärung](#)

5. Haushalte am 15. Mai 2022 nach Gemeinden und Anzahl der Kinder

AGS	Kreisfreie Stadt Gemeinde Landkreis Land	Haushalte mit Kindern insgesamt	Haushalte mit Kindern insgesamt in Prozent	Haushalte mit einem Kind	Haushalte mit einem Kind in Prozent	Haushalte mit 2 Kindern	Haushalte mit 2 Kindern in Prozent	Haushalte mit 3 Kindern	Haushalte mit 3 Kindern in Prozent
14511000	Chemnitz, Stadt	27.728	20,9	14.826	11,2	8.889	6,7	4.011	3,0
14612000	Dresden, Stadt	69.631	23,2	34.777	11,6	24.620	8,2	10.233	3,4
14713000	Leipzig, Stadt	70.389	21,2	37.313	11,2	23.050	6,9	10.025	3,0
14521	Erzgebirgskreis	43.044	26,8	22.689	14,1	13.936	8,7	6.422	4,0
14521010	Amtsberg	577	34,3	298	17,7	185	11,0	92	5,5
14521020	Annaberg-Buchholz, Stadt	2.237	21,8	1.147	11,2	701	6,8	385	3,8
14521035	Aue-Bad Schlema, Stadt	2.211	22,6	1.114	11,4	701	7,2	398	4,1
14521040	Auerbach	309	26,3	165	14,1	96	8,2	46	3,9
14521060	Bärenstein	281	25,7	151	13,8	90	8,2	46	4,2
14521080	Bockau	279	28,4	137	13,9	81	8,2	63	6,4
14521090	Börnichen/Erzgeb.	140	34,3	72	17,6	50	12,3	21	5,1
14521110	Breitenbrunn/Erzgeb.	630	27,3	301	13,0	206	8,9	122	5,3
14521120	Burkhardtsdorf	877	30,7	446	15,6	301	10,5	131	4,6
14521130	Crottendorf	575	31,4	315	17,2	167	9,1	92	5,0
14521140	Deutschneudorf	118	29,6	51	12,8	47	11,8	18	4,5
14521150	Drebach	711	31,5	345	15,3	276	12,2	94	4,2
14521160	Ehrenfriedersdorf, Stadt	575	25,9	302	13,6	186	8,4	86	3,9
14521170	Eibenstock, Stadt	927	27,2	488	14,3	304	8,9	135	4,0
14521180	Elterlein, Stadt	407	31,8	219	17,1	134	10,5	54	4,2
14521200	Gelenau/Erzgeb.	601	28,8	329	15,8	193	9,3	80	3,8
14521210	Geyer, Stadt	423	24,6	228	13,2	136	7,9	54	3,1
14521220	Gornau/Erzgeb.	543	33,2	260	15,9	201	12,3	80	4,9
14521230	Gornsdorf	272	27,9	144	14,8	85	8,7	42	4,3
14521240	Großolbersdorf	401	31,9	196	15,6	136	10,8	70	5,6
14521250	Großrückerswalde	529	35,5	278	18,7	182	12,2	66	4,4
14521260	Grünhain-Beierfeld, Stadt	801	28,9	434	15,7	257	9,3	112	4,0
14521270	Grünhainichen	450	30,4	232	15,7	161	10,9	57	3,9
14521280	Heidersdorf	121	35,6	62	18,2	31	9,1	27	7,9
14521290	Hohndorf	451	26,6	272	16,0	143	8,4	41	2,4
14521310	Jahnsdorf/Erzgeb.	725	30,4	369	15,5	242	10,1	114	4,8
14521320	Johanngeorgenstadt, Stadt	388	20,1	227	11,7	115	5,9	45	2,3
14521330	Jöhstadt, Stadt	366	30,0	208	17,0	94	7,7	58	4,8
14521340	Königswalde	355	39,0	170	18,7	110	12,1	77	8,5
14521355	Lauter-Bernsbach, Stadt	1.174	29,1	613	15,2	385	9,5	175	4,3
14521370	Lößnitz, Stadt	1.011	25,3	550	13,8	332	8,3	129	3,2
14521380	Lugau/Erzgeb., Stadt	958	24,7	547	14,1	290	7,5	124	3,2
14521390	Marienberg, Stadt	2.264	28,9	1.175	15,0	753	9,6	336	4,3
14521400	Mildenau	542	36,9	257	17,5	198	13,5	84	5,7

AGS	Kreisfreie Stadt Gemeinde Landkreis Land	Haushalte mit Kindern insgesamt	Haushalte mit Kindern insgesamt in Prozent	Haushalte mit einem Kind	Haushalte mit einem Kind in Prozent	Haushalte mit 2 Kindern	Haushalte mit 2 Kindern in Prozent	Haushalte mit 3 Kindern	Haushalte mit 3 Kindern in Prozent
14521410	Neukirchen/Erzgeb.	954	29,0	511	15,5	331	10,0	111	3,4
14521420	Niederdorf	156	26,3	78	13,1	54	9,1	27	4,5
14521430	Niederwürschnitz	345	27,0	194	15,2	113	8,9	35	2,7
14521440	Oberwiesenthal, Kurort, Stadt	236	21,7	131	12,1	62	5,7	39	3,6
14521450	Oelsnitz/Erzgeb., Stadt	1.507	26,9	823	14,7	501	8,9	182	3,2
14521460	Olbernhau, Stadt	1.278	24,2	688	13,0	389	7,4	200	3,8
14521495	Pockau-Lengefeld, Stadt	1.035	30,0	516	15,0	319	9,3	199	5,8
14521500	Raschau-Markersbach	670	28,2	372	15,7	206	8,7	84	3,5
14521510	Scheibenberg, Stadt	287	30,1	149	15,6	102	10,7	36	3,8
14521520	Schlettau, Stadt	322	29,7	152	14,0	118	10,9	51	4,7
14521530	Schneeberg, Stadt	1.564	22,6	876	12,7	476	6,9	212	3,1
14521540	Schönheide	530	25,3	293	14,0	157	7,5	81	3,9
14521550	Schwarzenberg/Erzgeb., Stadt	1.966	23,5	1.086	13,0	587	7,0	296	3,5
14521560	Sehmatal	861	28,8	453	15,2	251	8,4	151	5,1
14521570	Seiffen/Erzgeb., Kurort	263	26,9	149	15,2	80	8,2	37	3,8
14521590	Stollberg/Erzgeb., Stadt	1.454	25,5	775	13,6	490	8,6	188	3,3
14521600	Stützengrün	462	32,4	221	15,5	160	11,2	82	5,8
14521610	Tannenberg	160	33,9	75	15,9	61	12,9	19	4,0
14521620	Thalheim/Erzgeb., Stadt	715	23,3	387	12,6	221	7,2	106	3,4
14521630	Thermalbad Wiesenbad	440	31,0	211	14,8	154	10,8	77	5,4
14521640	Thum, Stadt	670	27,9	361	15,1	220	9,2	95	4,0
14521670	Wolkenstein, Stadt	539	31,3	259	15,0	190	11,0	89	5,2
14521690	Zschopau, Stadt, Motorradstadt	1.085	22,7	617	12,9	333	7,0	136	2,8
14521700	Zschorlau	705	29,4	372	15,5	229	9,6	100	4,2
14521710	Zwönitz, Stadt	1.609	28,3	834	14,7	547	9,6	233	4,1
14522	Mittelsachsen	39.263	26,2	20.575	13,8	12.975	8,7	5.713	3,8
14522010	Altmittweida	265	30,3	143	16,4	91	10,4	31	3,5
14522020	Augustusburg, Stadt	612	28,0	333	15,2	197	9,0	80	3,7
14522035	Bobritzsch-Hilbersdorf	864	34,1	424	16,7	309	12,2	133	5,2
14522050	Brand-Erbisdorf, Stadt	1.183	25,1	617	13,1	394	8,4	177	3,8
14522060	Burgstädt, Stadt	1.376	26,0	763	14,4	416	7,8	191	3,6
14522070	Claußnitz	442	31,1	230	16,2	155	10,9	63	4,4
14522080	Döbeln, Stadt	2.931	23,7	1.581	12,8	937	7,6	414	3,4
14522090	Dorfchemnitz	231	37,1	103	16,5	77	12,4	51	8,2
14522110	Eppendorf	542	29,3	267	14,4	196	10,6	78	4,2
14522120	Erlau	509	36,8	269	19,4	162	11,7	81	5,9
14522140	Flöha, Stadt	1.202	21,6	671	12,1	404	7,3	128	2,3
14522150	Frankenberg/Sa., Stadt, Garnisonsstadt	1.739	25,0	943	13,6	550	7,9	244	3,5
14522170	Frauenstein, Stadt	378	30,4	170	13,7	141	11,3	66	5,3
14522180	Freiberg, Stadt, Universitätsstadt	4.482	19,9	2.372	10,5	1.425	6,3	682	3,0
14522190	Geringswalde, Stadt	547	27,3	266	13,3	181	9,0	96	4,8
14522200	Großhartmannsdorf	348	32,5	176	16,4	111	10,4	62	5,8
14522210	Großschirma, Stadt	814	32,9	390	15,8	272	11,0	152	6,1
14522220	Großweitzschen	375	32,1	190	16,3	144	12,3	42	3,6

AGS	Kreisfreie Stadt Gemeinde Landkreis Land	Haushalte mit Kindern insgesamt	Haushalte mit Kindern insgesamt in Prozent	Haushalte mit einem Kind	Haushalte mit einem Kind in Prozent	Haushalte mit 2 Kindern	Haushalte mit 2 Kindern in Prozent	Haushalte mit 3 Kindern	Haushalte mit 3 Kindern in Prozent
14522230	Hainichen, Stadt	1.098	26,1	602	14,3	331	7,9	166	3,9
14522240	Halsbrücke	763	32,8	372	16,0	271	11,7	117	5,0
14522250	Hartha, Stadt	851	25,5	480	14,4	252	7,6	116	3,5
14522260	Hartmannsdorf	553	24,8	312	14,0	173	7,8	67	3,0
14522275	Jahnatal	677	31,1	346	15,9	213	9,8	113	5,2
14522280	Königsfeld	221	36,5	121	20,0	72	11,9	32	5,3
14522290	Königshain-Wiederau	404	36,4	189	17,0	147	13,3	64	5,8
14522300	Kriebstein	294	31,2	147	15,6	111	11,8	39	4,1
14522310	Leisnig, Stadt	1.066	25,3	567	13,5	336	8,0	166	3,9
14522320	Leubsdorf	502	33,3	247	16,4	166	11,0	87	5,8
14522330	Lichtenau	1.084	33,7	576	17,9	364	11,3	141	4,4
14522340	Lichtenberg/Erzgeb.	373	31,9	173	14,8	144	12,3	53	4,5
14522350	Lunzenau, Stadt	532	27,7	273	14,2	185	9,6	75	3,9
14522360	Mittweida, Stadt, Hochschulstadt	1.560	19,1	826	10,1	522	6,4	211	2,6
14522380	Mühlau	308	33,1	143	15,4	121	13,0	47	5,0
14522390	Mulda/Sa.	377	34,0	179	16,2	119	10,7	79	7,1
14522400	Neuhausen/Erzgeb.	292	25,3	142	12,3	98	8,5	55	4,8
14522420	Niederwiesa	656	28,7	332	14,5	233	10,2	92	4,0
14522430	Oberschöna	545	37,7	272	18,8	213	14,7	60	4,1
14522440	Oederan, Stadt	1.044	28,1	534	14,4	349	9,4	163	4,4
14522460	Penig, Stadt	1.101	26,5	588	14,2	366	8,8	144	3,5
14522470	Rechenberg-Bienenmühle	249	27,7	136	15,1	73	8,1	36	4,0
14522480	Reinsberg	449	35,4	212	16,7	170	13,4	73	5,7
14522490	Rochlitz, Stadt	659	21,9	375	12,5	196	6,5	84	2,8
14522500	Rossau	494	32,6	251	16,6	177	11,7	66	4,4
14522510	Roßwein, Stadt	973	27,4	538	15,1	288	8,1	147	4,1
14522520	Sayda, Stadt	230	29,7	132	17,1	77	9,9	22	2,8
14522530	Seelitz	231	30,0	114	14,8	80	10,4	31	4,0
14522540	Striegistal	713	36,3	372	18,9	233	11,9	107	5,4
14522550	Taura	347	32,3	185	17,2	118	11,0	43	4,0
14522570	Waldheim, Stadt	1.073	24,8	551	12,7	368	8,5	154	3,6
14522580	Wechselburg	268	32,3	143	17,2	89	10,7	36	4,3
14522590	Weißenborn/Erzgeb.	356	30,6	183	15,7	124	10,7	44	3,8
14522600	Zettlitz	87	27,6	51	16,2	22	7,0	15	4,8
14523	Vogtlandkreis	28.304	24,5	15.395	13,3	8.998	7,8	3.912	3,4
14523010	Adorf/Vogtl., Stadt	602	24,7	323	13,3	177	7,3	102	4,2
14523020	Auerbach/Vogtl., Stadt	2.181	23,7	1.183	12,8	677	7,4	322	3,5
14523030	Bad Brambach	223	26,2	103	12,1	88	10,3	31	3,6
14523040	Bad Elster, Stadt	415	21,2	230	11,7	143	7,3	46	2,3
14523050	Bergen	119	26,4	67	14,9	45	10,0	11	2,4
14523060	Bösenbrunn	179	35,7	83	16,5	66	13,1	28	5,6
14523080	Eichigt	180	33,8	106	19,9	53	9,9	20	3,8
14523090	Ellefeld	339	27,7	179	14,6	106	8,6	53	4,3
14523100	Elsterberg, Stadt	469	23,3	281	14,0	130	6,5	54	2,7

AGS	Kreisfreie Stadt Gemeinde Landkreis Land	Haushalte mit Kindern insgesamt	Haushalte mit Kindern insgesamt in Prozent	Haushalte mit einem Kind	Haushalte mit einem Kind in Prozent	Haushalte mit 2 Kindern	Haushalte mit 2 Kindern in Prozent	Haushalte mit 3 Kindern	Haushalte mit 3 Kindern in Prozent
14523120	Falkenstein/Vogtl., Stadt	928	22,6	489	11,9	297	7,2	146	3,5
14523130	Grünbach	210	29,0	104	14,3	74	10,2	32	4,4
14523150	Heinsdorfergrund	291	33,1	162	18,5	92	10,5	38	4,3
14523160	Klingenthal, Stadt	909	22,3	527	12,9	253	6,2	130	3,2
14523170	Lengsfeld, Stadt	940	28,2	488	14,6	308	9,2	145	4,3
14523190	Limbach	196	29,6	100	15,1	64	9,7	33	5,0
14523200	Markneukirchen, Stadt	960	26,0	537	14,5	299	8,1	124	3,4
14523230	Mühlental	195	35,1	112	20,2	51	9,2	28	5,0
14523245	Muldenhammer	386	27,4	198	14,0	131	9,3	56	4,0
14523260	Netzschkau, Stadt	473	25,4	279	15,0	133	7,1	58	3,1
14523270	Neuensalz	297	30,4	170	17,4	92	9,4	34	3,5
14523280	Neumark	411	29,4	202	14,4	161	11,5	51	3,6
14523290	Neustadt/Vogtl.	135	31,0	80	18,3	34	7,8	15	3,4
14523300	Oelsnitz/Vogtl., Stadt	1.326	24,3	736	13,5	417	7,6	173	3,2
14523310	Pausa-Mühltröf, Stadt	688	29,2	364	15,4	245	10,4	80	3,4
14523320	Plauen, Stadt	7.789	21,8	4.297	12,0	2.429	6,8	1.063	3,0
14523330	Pöhl	347	28,2	177	14,4	116	9,4	52	4,2
14523340	Reichenbach im Vogtland, Stadt	2.344	21,4	1.343	12,3	683	6,2	316	2,9
14523360	Rodewisch, Stadt	797	25,4	452	14,4	241	7,7	104	3,3
14523365	Rosenbach/Vogtl.	567	30,0	277	14,6	204	10,8	89	4,7
14523370	Schöneck/Vogtl., Stadt	400	26,6	228	15,2	123	8,2	49	3,3
14523380	Steinberg	371	29,9	175	14,1	136	11,0	65	5,2
14523410	Theuma	153	33,4	74	16,2	57	12,4	20	4,4
14523420	Tirpersdorf	200	31,8	96	15,3	76	12,1	30	4,8
14523430	Treuen, Stadt	1.031	27,6	547	14,6	350	9,4	133	3,6
14523440	Triebel/Vogtl.	162	28,6	88	15,5	59	10,4	18	3,2
14523450	Weischlitz	846	32,1	413	15,6	299	11,3	127	4,8
14523460	Werda	233	34,3	124	18,2	81	11,9	23	3,4
14524	Zwickau	38.935	24,5	21.011	13,2	12.421	7,8	5.503	3,5
14524010	Bernsdorf	301	31,1	159	16,4	98	10,1	45	4,6
14524020	Callenberg	733	34,2	376	17,6	241	11,3	115	5,4
14524030	Crimmitschau, Stadt	2.390	25,3	1.265	13,4	737	7,8	388	4,1
14524040	Crinitzberg	247	28,8	115	13,4	82	9,5	48	5,6
14524050	Dennheritz	190	31,7	102	17,0	61	10,2	27	4,5
14524060	Fraureuth	672	27,2	346	14,0	247	10,0	78	3,2
14524070	Gersdorf	502	27,3	285	15,5	163	8,9	54	2,9
14524080	Glauchau, Stadt	2.709	23,7	1.496	13,1	867	7,6	345	3,0
14524090	Hartenstein, Stadt	656	31,0	328	15,5	231	10,9	101	4,8
14524100	Hartmannsdorf b. Kirchberg	209	35,7	95	16,2	67	11,4	47	8,0
14524110	Hirschfeld	181	38,4	93	19,7	58	12,3	30	6,4
14524120	Hohenstein-Ernstthal, Stadt	1.702	23,0	954	12,9	518	7,0	235	3,2
14524130	Kirchberg, Stadt	1.057	27,2	589	15,2	325	8,4	143	3,7
14524140	Langenbernsdorf	529	35,0	252	16,7	192	12,7	82	5,4
14524150	Langenweißbach	372	32,9	177	15,7	142	12,6	52	4,6

AGS	Kreisfreie Stadt Gemeinde Landkreis Land	Haushalte mit Kindern insgesamt	Haushalte mit Kindern insgesamt in Prozent	Haushalte mit einem Kind	Haushalte mit einem Kind in Prozent	Haushalte mit 2 Kindern	Haushalte mit 2 Kindern in Prozent	Haushalte mit 3 Kindern	Haushalte mit 3 Kindern in Prozent
14524160	Lichtenstein/Sa., Stadt	1.337	22,2	749	12,5	405	6,7	187	3,1
14524170	Lichtentanne	826	28,3	447	15,3	278	9,5	101	3,5
14524180	Limbach-Oberfrohna, Stadt	3.142	26,4	1.657	13,9	1.019	8,6	467	3,9
14524190	Meerane, Stadt	1.623	21,9	914	12,4	521	7,0	188	2,5
14524200	Mülsen	1.451	28,3	808	15,8	445	8,7	199	3,9
14524210	Neukirchen/Pleiße	504	26,4	273	14,3	172	9,0	62	3,2
14524220	Niederfrohna	320	31,7	171	16,9	105	10,4	45	4,5
14524230	Oberlungwitz, Stadt	704	25,5	350	12,7	245	8,9	107	3,9
14524240	Oberwiera	147	32,5	62	13,7	62	13,7	22	4,9
14524250	Reinsdorf	986	28,2	547	15,7	314	9,0	127	3,6
14524260	Remse	226	28,6	119	15,1	72	9,1	31	3,9
14524270	Schönberg	129	34,5	69	18,4	43	11,5	18	4,8
14524280	St. Egidien	437	30,0	231	15,9	138	9,5	64	4,4
14524290	Waldenburg, Stadt	527	28,2	268	14,3	181	9,7	79	4,2
14524300	Werdau, Stadt	2.483	23,8	1.319	12,6	782	7,5	378	3,6
14524310	Wildenfels, Stadt	505	30,8	247	15,0	189	11,5	74	4,5
14524320	Wilkau-Haßlau, Stadt	1.173	23,5	659	13,2	345	6,9	170	3,4
14524330	Zwickau, Stadt, Hochschulstadt	9.954	21,0	5.494	11,6	3.070	6,5	1.392	2,9
14625	Bautzen	41.489	28,8	20.796	14,4	14.144	9,8	6.551	4,5
14625010	Arnsdorf	696	33,0	308	14,6	291	13,8	97	4,6
14625020	Bautzen, Stadt	4.642	22,4	2.499	12,1	1.446	7,0	702	3,4
14625030	Bernsdorf, Stadt	892	27,8	484	15,1	280	8,7	122	3,8
14625040	Bischofswerda, Stadt	1.357	24,9	708	13,0	427	7,8	222	4,1
14625060	Burkau	409	36,4	189	16,8	169	15,0	54	4,8
14625080	Crostitz	185	50,7	71	19,5	59	16,2	55	15,1
14625090	Cunewalde	645	28,7	334	14,9	224	10,0	81	3,6
14625100	Demitz-Thumitz	364	28,8	171	13,5	137	10,8	56	4,4
14625110	Doberschau-Gaußig	705	38,4	358	19,5	230	12,5	118	6,4
14625120	Elsterheide	496	33,9	246	16,8	174	11,9	81	5,5
14625130	Elstra, Stadt	439	36,5	212	17,6	162	13,5	65	5,4
14625140	Frankenthal	160	41,2	72	18,6	58	14,9	30	7,7
14625150	Göda	503	37,6	234	17,5	174	13,0	95	7,1
14625160	Großdubrau	680	36,5	353	18,9	230	12,3	97	5,2
14625170	Großharthau	469	36,2	219	16,9	176	13,6	74	5,7
14625180	Großnaundorf	154	38,6	64	16,0	67	16,8	22	5,5
14625190	Großpostwitz/O.L.	416	31,7	207	15,8	147	11,2	60	4,6
14625200	Großröhrsdorf, Stadt	1.409	32,0	697	15,8	484	11,0	228	5,2
14625220	Haselbachtal	618	35,8	320	18,6	216	12,5	82	4,8
14625230	Hochkirch	359	38,1	171	18,2	135	14,3	55	5,8
14625240	Hoyerswerda, Stadt	3.098	17,6	1.759	10,0	939	5,3	405	2,3
14625250	Kamenz, Stadt	2.292	27,2	1.166	13,9	777	9,2	345	4,1
14625270	Königsbrück, Stadt	665	28,8	319	13,8	255	11,1	89	3,9
14625280	Königswartha	543	34,1	272	17,1	184	11,6	87	5,5
14625290	Kubschütz	391	35,7	186	17,0	149	13,6	55	5,0

AGS	Kreisfreie Stadt Gemeinde Landkreis Land	Haushalte mit Kindern insgesamt	Haushalte mit Kindern insgesamt in Prozent	Haushalte mit einem Kind	Haushalte mit einem Kind in Prozent	Haushalte mit 2 Kindern	Haushalte mit 2 Kindern in Prozent	Haushalte mit 3 Kindern	Haushalte mit 3 Kindern in Prozent
14625300	Laußnitz	288	35,3	135	16,5	101	12,4	46	5,6
14625310	Lauta, Stadt	1.003	23,6	559	13,2	323	7,6	121	2,9
14625320	Lichtenberg	236	33,1	106	14,8	86	12,0	47	6,6
14625330	Lohsa	725	30,5	378	15,9	235	9,9	112	4,7
14625340	Malschwitz	780	37,8	362	17,5	285	13,8	130	6,3
14625350	Nebelschütz	226	49,9	83	18,3	78	17,2	68	15,0
14625360	Neschwitz	363	33,6	158	14,6	141	13,0	64	5,9
14625370	Neukirch	254	35,3	121	16,8	103	14,3	34	4,7
14625380	Neukirch/Lausitz	716	31,4	380	16,6	223	9,8	114	5,0
14625390	Obergurig	339	36,5	155	16,7	139	14,9	41	4,4
14625410	Ohorn	408	39,6	200	19,4	151	14,7	56	5,4
14625420	Oßling	336	37,4	157	17,5	108	12,0	73	8,1
14625430	Ottendorf-Okrilla	1.567	34,0	741	16,1	619	13,4	208	4,5
14625440	Panschwitz-Kuckau	335	41,8	123	15,3	120	15,0	91	11,3
14625450	Pulsnitz, Stadt	1.032	28,5	545	15,0	347	9,6	142	3,9
14625460	Puschwitz	116	32,7	47	13,2	43	12,1	29	8,2
14625470	Räckelwitz	190	48,8	70	18,0	64	16,5	57	14,7
14625480	Radeberg, Stadt	2.567	26,9	1.298	13,6	887	9,3	377	3,9
14625490	Radibor	559	44,4	254	20,2	169	13,4	137	10,9
14625500	Ralbitz-Rosenthal	332	53,7	124	20,1	105	17,0	100	16,2
14625510	Rammenau	231	40,0	100	17,3	90	15,6	39	6,8
14625525	Schirgiswalde-Kirschau, Stadt	897	32,2	435	15,6	309	11,1	158	5,7
14625530	Schmölln-Putzkau	445	33,0	222	16,5	144	10,7	81	6,0
14625550	Schwepnitz	378	32,6	191	16,5	137	11,8	51	4,4
14625560	Sohland a. d. Spree	986	33,9	516	17,7	308	10,6	162	5,6
14625570	Spreetal	240	29,0	131	15,8	74	8,9	32	3,9
14625580	Steina	261	37,0	125	17,7	105	14,9	31	4,4
14625590	Steinigtwolmsdorf	375	28,7	190	14,6	126	9,7	61	4,7
14625600	Wachau	688	36,2	324	17,1	258	13,6	107	5,6
14625610	Weißenberg, Stadt	500	38,3	229	17,6	173	13,3	95	7,3
14625630	Wilthen, Stadt	579	23,2	294	11,8	184	7,4	100	4,0
14625640	Wittichenau, Stadt	939	38,3	426	17,4	320	13,1	193	7,9
14626	Görlitz	31.445	24,9	16.224	12,8	10.201	8,1	5.014	4,0
14626010	Bad Muskau, Stadt	517	29,2	273	15,4	156	8,8	88	5,0
14626020	Beiersdorf	155	29,8	80	15,4	46	8,8	27	5,2
14626030	Bernstadt a. d. Eigen, Stadt	423	27,7	215	14,1	148	9,7	57	3,7
14626050	Bertsdorf-Hörnitz	260	28,0	113	12,2	106	11,4	43	4,6
14626060	Boxberg/O.L.	608	31,0	299	15,2	197	10,0	113	5,8
14626070	Dürrhennersdorf	110	24,7	65	14,6	36	8,1	10	2,2
14626085	Ebersbach-Neugersdorf, Stadt	1.324	22,0	724	12,1	399	6,6	200	3,3
14626100	Gablenz	213	30,3	113	16,1	77	10,9	26	3,7
14626110	Görlitz, Stadt	6.478	21,2	3.340	11,0	2.104	6,9	1.035	3,4
14626120	Groß Düben	164	36,9	65	14,6	72	16,2	30	6,7
14626140	Großschönau	646	24,7	323	12,3	212	8,1	111	4,2

AGS	Kreisfreie Stadt Gemeinde Landkreis Land	Haushalte mit Kindern insgesamt	Haushalte mit Kindern insgesamt in Prozent	Haushalte mit einem Kind	Haushalte mit einem Kind in Prozent	Haushalte mit 2 Kindern	Haushalte mit 2 Kindern in Prozent	Haushalte mit 3 Kindern	Haushalte mit 3 Kindern in Prozent
14626150	Großschweidnitz	156	29,2	77	14,4	64	12,0	17	3,2
14626160	Hähnichen	195	38,3	91	17,9	55	10,8	45	8,8
14626170	Hainewalde	219	29,8	116	15,8	63	8,6	39	5,3
14626180	Herrnhut, Stadt	768	30,1	388	15,2	236	9,2	140	5,5
14626190	Hohendubrau	293	35,4	137	16,5	102	12,3	51	6,2
14626200	Horka	234	31,9	124	16,9	76	10,4	34	4,6
14626210	Jonsdorf, Kurort	190	27,3	88	12,6	66	9,5	34	4,9
14626230	Kodersdorf	368	34,4	179	16,7	138	12,9	53	5,0
14626240	Königshain	168	32,9	66	12,9	76	14,9	26	5,1
14626245	Kottmar	950	28,9	489	14,9	308	9,4	153	4,7
14626250	Krauschwitz i.d. O.L.	453	30,5	227	15,3	147	9,9	71	4,8
14626260	Kreba-Neudorf	117	28,5	64	15,6	35	8,5	20	4,9
14626270	Lawalde	265	34,1	119	15,3	99	12,8	42	5,4
14626280	Leutersdorf	478	28,6	254	15,2	141	8,4	79	4,7
14626290	Löbau, Stadt	1.808	23,6	978	12,8	560	7,3	265	3,5
14626300	Markersdorf	583	34,2	278	16,3	226	13,2	83	4,9
14626310	Mittelherwigsdorf	456	28,5	213	13,3	172	10,7	72	4,5
14626320	Mücka	144	33,2	81	18,7	45	10,4	18	4,1
14626330	Neißeau	250	33,6	124	16,7	90	12,1	37	5,0
14626350	Neusalza-Spremberg, Stadt	440	29,4	234	15,6	129	8,6	72	4,8
14626370	Niesky, Stadt	1.100	22,8	599	12,4	340	7,1	161	3,3
14626390	Oderwitz	633	27,6	335	14,6	203	8,9	91	4,0
14626400	Olbersdorf	513	21,4	247	10,3	173	7,2	93	3,9
14626410	Oppach	299	28,0	160	15,0	95	8,9	44	4,1
14626420	Ostritz, Stadt	288	27,8	137	13,2	91	8,8	60	5,8
14626430	Oybin	170	27,6	89	14,4	55	8,9	26	4,2
14626440	Quitzdorf am See	177	31,7	88	15,8	59	10,6	28	5,0
14626450	Reichenbach/O.L., Stadt	679	30,8	337	15,3	220	10,0	123	5,6
14626460	Rietschen	356	29,9	176	14,8	115	9,7	61	5,1
14626470	Rosenbach	250	35,6	122	17,4	80	11,4	51	7,3
14626480	Rothenburg/O.L., Stadt	533	26,3	267	13,2	168	8,3	91	4,5
14626490	Schleife	379	31,3	199	16,4	126	10,4	51	4,2
14626500	Schönau-Berzdorf a. d. Eigen	207	28,8	99	13,8	73	10,1	31	4,3
14626510	Schönbach	170	34,9	74	15,2	66	13,6	33	6,8
14626520	Schöpstal	363	34,5	179	17,0	133	12,7	47	4,5
14626530	Seifhennersdorf, Stadt	428	22,9	220	11,8	140	7,5	68	3,6
14626560	Trebendorf	121	36,2	64	19,2	38	11,4	18	5,4
14626570	Vierkirchen	252	34,0	118	15,9	86	11,6	49	6,6
14626580	Waldhufen	367	34,8	178	16,9	128	12,1	62	5,9
14626590	Weißkeißel	153	28,0	76	13,9	52	9,5	23	4,2
14626600	Weißwasser/O.L., Stadt	1.677	19,7	954	11,2	493	5,8	230	2,7
14626610	Zittau, Stadt	2.903	20,6	1.549	11,0	870	6,2	480	3,4
14627	Meißen	32.753	27,4	16.813	14,1	11.087	9,3	4.853	4,1
14627010	Coswig, Stadt	2.564	23,7	1.395	12,9	846	7,8	325	3,0

AGS	Kreisfreie Stadt Gemeinde Landkreis Land	Haushalte mit Kindern insgesamt	Haushalte mit Kindern insgesamt in Prozent	Haushalte mit einem Kind	Haushalte mit einem Kind in Prozent	Haushalte mit 2 Kindern	Haushalte mit 2 Kindern in Prozent	Haushalte mit 3 Kindern	Haushalte mit 3 Kindern in Prozent
14627020	Diera-Zehren	474	31,2	234	15,4	173	11,4	63	4,2
14627030	Ebersbach	719	38,2	368	19,6	250	13,3	100	5,3
14627040	Glaubitz	249	31,8	116	14,8	96	12,2	32	4,1
14627050	Gröditz, Stadt	880	24,2	458	12,6	273	7,5	149	4,1
14627060	Großenhain, Stadt	2.488	27,3	1.300	14,2	799	8,8	384	4,2
14627070	Hirschstein	295	33,9	165	18,9	89	10,2	40	4,6
14627080	Käbschütztal	438	35,7	200	16,3	160	13,0	78	6,4
14627100	Klipphausen	1.681	36,8	776	17,0	655	14,3	250	5,5
14627110	Lampertswalde	415	37,6	207	18,8	151	13,7	57	5,2
14627130	Lommatzsch, Stadt	633	26,7	326	13,7	209	8,8	95	4,0
14627140	Meißen, Stadt	3.399	21,4	1.834	11,6	996	6,3	568	3,6
14627150	Moritzburg	1.307	36,6	622	17,4	487	13,6	199	5,6
14627170	Niederau	624	33,4	293	15,7	238	12,8	94	5,0
14627180	Nossen, Stadt	1.513	29,6	774	15,1	481	9,4	263	5,1
14627190	Nünchritz	702	25,1	380	13,6	229	8,2	93	3,3
14627200	Priestewitz	527	38,5	253	18,5	193	14,1	82	6,0
14627210	Radebeul, Stadt	4.758	28,9	2.386	14,5	1.671	10,2	704	4,3
14627220	Radeburg, Stadt	1.065	30,0	550	15,5	384	10,8	131	3,7
14627230	Riesa, Stadt	3.060	18,9	1.700	10,5	957	5,9	408	2,5
14627240	Röderaue	334	27,4	167	13,7	110	9,0	58	4,8
14627250	Schönfeld	271	38,3	131	18,5	91	12,9	49	6,9
14627260	Stauchitz	448	32,3	229	16,5	165	11,9	53	3,8
14627270	Strehla, Stadt	504	29,2	261	15,1	169	9,8	71	4,1
14627290	Thiendorf	625	39,5	280	17,7	235	14,8	107	6,8
14627310	Weinböhla	1.765	36,0	869	17,7	633	12,9	263	5,4
14627340	Wülknitz	217	29,2	113	15,2	83	11,2	22	3,0
14627360	Zeithain	796	29,2	422	15,5	255	9,4	118	4,3
14628	Sächsische Schweiz-Osterzgebirge	33.543	28,0	16.895	14,1	11.739	9,8	4.905	4,1
14628010	Altenberg, Stadt	984	26,8	470	12,8	327	8,9	185	5,0
14628020	Bad Gottleuba-Berggießhübel, Stadt	745	28,8	362	14,0	274	10,6	112	4,3
14628030	Bad Schandau, Stadt	393	21,3	213	11,6	133	7,2	48	2,6
14628040	Bahretal	338	35,1	177	18,4	119	12,3	45	4,7
14628050	Bannewitz	1.667	32,7	788	15,5	635	12,5	243	4,8
14628060	Dippoldiswalde, Stadt	1.894	28,6	931	14,1	656	9,9	308	4,7
14628070	Dohma	312	34,4	159	17,5	122	13,4	34	3,7
14628080	Dohna, Stadt	834	30,5	401	14,7	316	11,6	115	4,2
14628090	Dorfhain	160	31,9	71	14,2	62	12,4	26	5,2
14628100	Dürrröhrsdorf-Dittersbach	680	34,7	314	16,0	249	12,7	114	5,8
14628110	Freital, Stadt	5.282	26,4	2.766	13,8	1.772	8,9	744	3,7
14628130	Glashütte, Stadt	939	30,2	451	14,5	336	10,8	152	4,9
14628140	Gohrisch	252	28,9	142	16,3	88	10,1	21	2,4
14628150	Hartmannsdorf-Reichenau	165	35,7	87	18,8	51	11,0	30	6,5
14628160	Heidenau, Stadt	2.132	23,2	1.092	11,9	751	8,2	289	3,2
14628170	Hermisdorf/Erzgeb.	104	29,3	55	15,5	36	10,1	19	5,4

AGS	Kreisfreie Stadt Gemeinde Landkreis Land	Haushalte mit Kindern insgesamt	Haushalte mit Kindern insgesamt in Prozent	Haushalte mit einem Kind	Haushalte mit einem Kind in Prozent	Haushalte mit 2 Kindern	Haushalte mit 2 Kindern in Prozent	Haushalte mit 3 Kindern	Haushalte mit 3 Kindern in Prozent
14628190	Hohnstein, Stadt	487	34,5	230	16,3	176	12,5	80	5,7
14628205	Klingenberg	978	33,1	455	15,4	369	12,5	153	5,2
14628210	Königstein/Sächs. Schw., Stadt	271	25,5	140	13,2	81	7,6	45	4,2
14628220	Kreischa	662	32,0	307	14,8	277	13,4	78	3,8
14628230	Liebstadt, Stadt	187	33,8	91	16,4	72	13,0	24	4,3
14628240	Lohmen	443	30,6	245	16,9	142	9,8	57	3,9
14628250	Müglitztal	274	32,3	128	15,1	90	10,6	53	6,3
14628260	Neustadt in Sachsen, Stadt	1.504	24,6	816	13,4	479	7,8	209	3,4
14628270	Pirna, Stadt	4.862	23,6	2.545	12,3	1.633	7,9	683	3,3
14628300	Rabenau, Stadt	637	32,8	310	16,0	231	11,9	98	5,1
14628310	Rathen, Kurort	40	22,7	19	10,8	19	10,8	4	(2,3)
14628320	Rathmannsdorf	124	28,6	65	15,0	41	9,4	19	4,4
14628330	Reinhardtsdorf-Schöna	174	27,7	92	14,6	56	8,9	22	3,5
14628340	Rosenthal-Bielatal	234	34,5	117	17,2	74	10,9	43	6,3
14628360	Sebnitz, Stadt	1.193	25,3	591	12,5	383	8,1	218	4,6
14628370	Stadt Wehlen, Stadt	244	34,2	128	18,0	80	11,2	38	5,3
14628380	Stolpen, Stadt	830	33,4	390	15,7	309	12,4	127	5,1
14628390	Struppen	366	33,0	179	16,1	133	12,0	50	4,5
14628400	Tharandt, Stadt	776	32,9	402	17,0	261	11,1	113	4,8
14628410	Wilsdruff, Stadt	2.366	35,6	1.170	17,6	896	13,5	301	4,5
14729	Leipzig	35.762	28,1	19.085	15,0	11.901	9,3	4.782	3,8
14729010	Bad Lausick, Stadt	1.098	28,1	606	15,5	351	9,0	146	3,7
14729020	Belgershain	530	34,1	266	17,1	194	12,5	64	4,1
14729030	Bennewitz	736	30,8	368	15,4	259	10,8	112	4,7
14729040	Böhlen, Stadt	870	25,1	452	13,0	290	8,4	128	3,7
14729050	Borna, Stadt	2.310	23,2	1.243	12,5	741	7,4	326	3,3
14729060	Borsdorf	1.164	29,4	650	16,4	374	9,4	140	3,5
14729070	Brandis, Stadt	1.357	30,0	731	16,2	450	9,9	176	3,9
14729080	Colditz, Stadt	1.094	27,2	591	14,7	328	8,1	176	4,4
14729100	Elstertrebnitz	209	36,6	118	20,7	67	11,7	22	3,9
14729140	Froburg, Stadt	1.752	29,6	919	15,5	604	10,2	228	3,9
14729150	Geithain, Stadt	945	27,5	471	13,7	320	9,3	155	4,5
14729160	Grimma, Stadt	3.769	27,1	2.011	14,5	1.171	8,4	587	4,2
14729170	Groitzsch, Stadt	995	26,6	529	14,2	359	9,6	107	2,9
14729190	Großpösna	871	35,2	466	18,8	278	11,2	130	5,3
14729220	Kitzscher, Stadt	664	25,9	399	15,6	195	7,6	66	2,6
14729245	Lossatal	928	34,1	494	18,1	287	10,5	146	5,4
14729250	Machern	1.033	33,3	559	18,0	366	11,8	108	3,5
14729260	Markkleeberg, Stadt	3.617	28,4	1.841	14,5	1.301	10,2	483	3,8
14729270	Markranstädt, Stadt	2.274	29,2	1.231	15,8	739	9,5	304	3,9
14729300	Naunhof, Stadt	1.293	31,5	676	16,4	469	11,4	148	3,6
14729320	Neukieritzsch	853	23,3	477	13,0	270	7,4	105	2,9
14729330	Otterwisch	215	36,9	107	18,4	72	12,4	35	6,0
14729340	Parthenstein	520	32,6	261	16,4	200	12,5	57	3,6

AGS	Kreisfreie Stadt Gemeinde Landkreis Land	Haushalte mit Kindern insgesamt	Haushalte mit Kindern insgesamt in Prozent	Haushalte mit einem Kind	Haushalte mit einem Kind in Prozent	Haushalte mit 2 Kindern	Haushalte mit 2 Kindern in Prozent	Haushalte mit 3 Kindern	Haushalte mit 3 Kindern in Prozent
14729350	Pegau, Stadt	944	29,5	530	16,6	296	9,2	115	3,6
14729360	Regis-Breitingen, Stadt	477	25,2	248	13,1	168	8,9	62	3,3
14729370	Rötha, Stadt	881	28,0	460	14,6	299	9,5	122	3,9
14729380	Thallwitz	538	32,6	282	17,1	193	11,7	65	3,9
14729400	Trebsen/Mulde, Stadt	519	29,4	276	15,6	170	9,6	67	3,8
14729410	Wurzen, Stadt	2.021	23,2	1.129	13,0	627	7,2	265	3,0
14729430	Zwenkau, Stadt	1.283	29,7	697	16,1	456	10,6	130	3,0
14730	Nordsachsen	27.774	28,3	14.875	15,1	9.145	9,3	3.753	3,8
14730010	Arzberg	280	32,1	157	18,0	80	9,2	42	4,8
14730020	Bad Dübén, Stadt	1.081	27,2	565	14,2	373	9,4	144	3,6
14730030	Beilrode	641	32,3	314	15,8	228	11,5	99	5,0
14730045	Belgern-Schildau, Stadt	1.116	32,1	599	17,2	367	10,5	150	4,3
14730050	Cavertitz	329	32,8	170	16,9	116	11,6	38	3,8
14730060	Dahlen, Stadt	590	28,4	332	16,0	190	9,1	69	3,3
14730070	Delitzsch, Stadt	3.342	25,2	1.817	13,7	1.075	8,1	450	3,4
14730080	Doberschütz	657	36,0	366	20,1	220	12,1	73	4,0
14730090	Dommitzsch, Stadt	304	26,7	183	16,1	93	8,2	31	2,7
14730100	Dreiheide	335	37,4	177	19,8	111	12,4	46	5,1
14730110	Eilenburg, Stadt	2.111	24,5	1.154	13,4	656	7,6	298	3,5
14730120	Elsnig	220	34,6	114	17,9	74	11,6	30	4,7
14730140	Jesewitz	458	34,5	209	15,8	183	13,8	70	5,3
14730150	Krostitz	659	34,6	358	18,8	215	11,3	86	4,5
14730160	Laußig	548	31,8	306	17,7	162	9,4	79	4,6
14730170	Liebschützberg	467	36,2	244	18,9	156	12,1	69	5,3
14730180	Löbnitz	321	34,6	167	18,0	108	11,7	49	5,3
14730190	Mockrehna	781	34,8	414	18,4	280	12,5	90	4,0
14730200	Mügeln, Stadt	764	27,7	416	15,1	245	8,9	102	3,7
14730210	Naundorf	346	35,2	173	17,6	126	12,8	53	5,4
14730230	Oschatz, Stadt	1.669	22,5	947	12,8	538	7,2	183	2,5
14730250	Rackwitz	800	31,4	412	16,2	283	11,1	105	4,1
14730270	Schkeuditz, Stadt	2.503	26,9	1.403	15,1	808	8,7	293	3,2
14730280	Schönwölkau	418	35,8	216	18,5	154	13,2	48	4,1
14730300	Taucha, Stadt	2.284	29,0	1.199	15,2	760	9,7	325	4,1
14730310	Torgau, Stadt	2.527	24,7	1.347	13,2	773	7,6	407	4,0
14730320	Trossin	175	29,5	78	13,1	62	10,4	35	5,9
14730330	Wermisdorf	726	29,3	377	15,2	252	10,2	96	3,9
14730340	Wiedemar	874	35,6	444	18,1	306	12,4	126	5,1
14730360	Zschepplin	452	35,6	234	18,4	149	11,7	69	5,4
14	Freistaat Sachsen	520.058	25,0	271.274	13,0	173.100	8,3	75.684	3,6

[Zeichenerklärung](#)

6. Familien am 15. Mai 2022 nach Gemeinden und Typ der Kernfamilie (nach Kindern)

AGS	Kreisfreie Stadt Gemeinde Landkreis Land	Familien insgesamt	Familien ohne Kinder	Familien ohne Kinder in Prozent	Familien mit Kindern insgesamt	Familien mit Kindern insgesamt in Prozent	Familien mit Kindern unter 18 Jahren	Familien mit Kindern unter 18 Jahren in Prozent
14511000	Chemnitz, Stadt	61.218	33.492	54,7	27.728	45,3	22.198	36,3
14612000	Dresden, Stadt	138.675	69.045	49,8	69.634	50,2	57.903	41,8
14713000	Leipzig, Stadt	138.915	68.526	49,3	70.387	50,7	59.149	42,6
14521	Erzgebirgskreis	93.038	49.990	53,7	43.046	46,3	29.945	32,2
14521010	Amtsberg	1.207	630	52,2	578	47,9	387	32,1
14521020	Annaberg-Buchholz, Stadt	4.815	2.578	53,5	2.239	46,5	1.676	34,8
14521035	Aue-Bad Schlema, Stadt	4.940	2.727	55,2	2.209	44,7	1.660	33,6
14521040	Auerbach	688	381	55,4	309	44,9	198	28,8
14521060	Bärenstein	608	326	53,6	283	46,5	198	32,6
14521080	Bockau	664	382	57,5	279	42,0	197	29,7
14521090	Börnichen/Erzgeb.	282	140	49,6	141	50,0	100	35,5
14521110	Breitenbrunn/Erzgeb.	1.395	766	54,9	630	45,2	424	30,4
14521120	Burkhardtsdorf	1.756	880	50,1	878	50,0	617	35,1
14521130	Crottendorf	1.213	638	52,6	573	47,2	394	32,5
14521140	Deutschneudorf	252	138	54,8	116	46,0	74	29,4
14521150	Drebach	1.437	725	50,5	711	49,5	489	34,0
14521160	Ehrenfriedersdorf, Stadt	1.298	722	55,6	578	44,5	400	30,8
14521170	Eibenstock, Stadt	1.986	1.064	53,6	925	46,6	627	31,6
14521180	Elterlein, Stadt	851	441	51,8	407	47,8	254	29,8
14521200	Gelenau/Erzgeb.	1.227	626	51,0	600	48,9	425	34,6
14521210	Geyer, Stadt	973	553	56,8	418	43,0	300	30,8
14521220	Gornau/Erzgeb.	1.124	581	51,7	544	48,4	389	34,6
14521230	Gornsdorf	587	316	53,8	273	46,5	191	32,5
14521240	Großolbersdorf	851	449	52,8	401	47,1	267	31,4
14521250	Großrückerswalde	1.000	474	47,4	530	53,0	343	34,3
14521260	Grünhain-Beierfeld, Stadt	1.684	880	52,3	801	47,6	566	33,6
14521270	Grünhainichen	969	519	53,6	453	46,7	311	32,1
14521280	Heidersdorf	236	112	47,5	120	50,8	77	32,6
14521290	Hohndorf	1.013	559	55,2	457	45,1	319	31,5
14521310	Jahnsdorf/Erzgeb.	1.636	912	55,7	725	44,3	495	30,3
14521320	Johanngeorgenstadt, Stadt	982	593	60,4	390	39,7	237	24,1
14521330	Jöhstadt, Stadt	793	423	53,3	367	46,3	237	29,9
14521340	Königswalde	626	280	44,7	351	56,1	224	35,8
14521355	Lauter-Bernsbach, Stadt	2.516	1.342	53,3	1.175	46,7	814	32,4
14521370	Lößnitz, Stadt	2.230	1.220	54,7	1.011	45,3	695	31,2
14521380	Lugau/Erzgeb., Stadt	2.212	1.255	56,7	960	43,4	697	31,5
14521390	Marienberg, Stadt	4.742	2.479	52,3	2.265	47,8	1.506	31,8
14521400	Mildenau	1.058	516	48,8	540	51,0	347	32,8

AGS	Kreisfreie Stadt Gemeinde Landkreis Land	Familien insgesamt	Familien ohne Kinder	Familien ohne Kinder in Prozent	Familien mit Kindern insgesamt	Familien mit Kindern insgesamt in Prozent	Familien mit Kindern unter 18 Jahren	Familien mit Kindern unter 18 Jahren in Prozent
14521410	Neukirchen/Erzgeb.	2.121	1.168	55,1	955	45,0	712	33,6
14521420	Niederdorf	379	223	58,8	156	41,2	109	28,8
14521430	Niederwürschnitz	772	431	55,8	344	44,6	253	32,8
14521440	Oberwiesenthal, Kurort, Stadt	575	343	59,7	235	40,9	154	26,8
14521450	Oelsnitz/Erzgeb., Stadt	3.233	1.722	53,3	1.509	46,7	1.095	33,9
14521460	Olbernhau, Stadt	2.906	1.628	56,0	1.279	44,0	860	29,6
14521495	Pockau-Lengefeld, Stadt	2.133	1.097	51,4	1.033	48,4	677	31,7
14521500	Raschau-Markersbach	1.392	728	52,3	668	48,0	431	31,0
14521510	Scheibenberg, Stadt	592	306	51,7	285	48,1	197	33,3
14521520	Schlettau, Stadt	692	369	53,3	319	46,1	236	34,1
14521530	Schneeberg, Stadt	3.600	2.035	56,5	1.563	43,4	1.128	31,3
14521540	Schönheide	1.211	682	56,3	531	43,8	358	29,6
14521550	Schwarzenberg/Erzgeb., Stadt	4.380	2.413	55,1	1.968	44,9	1.326	30,3
14521560	Sehmatal	1.785	930	52,1	859	48,1	608	34,1
14521570	Seiffen/Erzgeb., Kurort	558	297	53,2	264	47,3	153	27,4
14521590	Stollberg/Erzgeb., Stadt	3.257	1.803	55,4	1.457	44,7	1.080	33,2
14521600	Stützengrün	992	532	53,6	463	46,7	293	29,5
14521610	Tannenberg	320	161	50,3	161	50,3	114	35,6
14521620	Thalheim/Erzgeb., Stadt	1.689	973	57,6	714	42,3	537	31,8
14521630	Thermalbad Wiesenbad	889	449	50,5	436	49,0	296	33,3
14521640	Thum, Stadt	1.365	692	50,7	675	49,5	455	33,3
14521670	Wolkenstein, Stadt	1.105	569	51,5	540	48,9	372	33,7
14521690	Zschopau, Stadt, Motorradstadt	2.326	1.243	53,4	1.086	46,7	758	32,6
14521700	Zschorlau	1.492	787	52,7	705	47,3	471	31,6
14521710	Zwönitz, Stadt	3.405	1.791	52,6	1.611	47,3	1.138	33,4
14522	Mittelsachsen	84.460	45.198	53,5	39.263	46,5	27.520	32,6
14522010	Altmittweida	563	299	53,1	267	47,4	184	32,7
14522020	Augustusburg, Stadt	1.361	752	55,3	611	44,9	436	32,0
14522035	Bobritzsch-Hilbersdorf	1.692	828	48,9	864	51,1	606	35,8
14522050	Brand-Erbisdorf, Stadt	2.636	1.454	55,2	1.184	44,9	859	32,6
14522060	Burgstädt, Stadt	2.978	1.598	53,7	1.376	46,2	923	31,0
14522070	Claußnitz	911	467	51,3	447	49,1	303	33,3
14522080	Döbeln, Stadt	6.493	3.565	54,9	2.930	45,1	2.142	33,0
14522090	Dorfchemnitz	444	213	48,0	233	52,5	148	33,3
14522110	Eppendorf	1.165	620	53,2	542	46,5	363	31,2
14522120	Erlau	974	467	47,9	507	52,1	318	32,6
14522140	Flöha, Stadt	2.886	1.682	58,3	1.202	41,6	913	31,6
14522150	Frankenberg/Sa., Stadt, Garnisonsstadt	3.767	2.025	53,8	1.737	46,1	1.250	33,2
14522170	Frauenstein, Stadt	792	414	52,3	377	47,6	237	29,9
14522180	Freiberg, Stadt, Universitätsstadt	9.888	5.410	54,7	4.482	45,3	3.541	35,8
14522190	Geringswalde, Stadt	1.157	614	53,1	544	47,0	362	31,3
14522200	Großhartmannsdorf	730	383	52,5	347	47,5	219	30,0
14522210	Großschirma, Stadt	1.580	768	48,6	815	51,6	561	35,5
14522220	Großweitzschen	780	412	52,8	373	47,8	246	31,5

AGS	Kreisfreie Stadt Gemeinde Landkreis Land	Familien insgesamt	Familien ohne Kinder	Familien ohne Kinder in Prozent	Familien mit Kindern insgesamt	Familien mit Kindern insgesamt in Prozent	Familien mit Kindern unter 18 Jahren	Familien mit Kindern unter 18 Jahren in Prozent
14522230	Hainichen, Stadt	2.268	1.170	51,6	1.101	48,5	790	34,8
14522240	Halsbrücke	1.536	775	50,5	764	49,7	531	34,6
14522250	Hartha, Stadt	1.965	1.112	56,6	851	43,3	581	29,6
14522260	Hartmannsdorf	1.263	710	56,2	555	43,9	388	30,7
14522275	Jahnatal	1.477	799	54,1	680	46,0	445	30,1
14522280	Königsfeld	416	195	46,9	220	52,9	128	30,8
14522290	Königshain-Wiederau	763	362	47,4	404	52,9	264	34,6
14522300	Kriebstein	633	335	52,9	295	46,6	203	32,1
14522310	Leisnig, Stadt	2.280	1.212	53,2	1.066	46,8	752	33,0
14522320	Leubsdorf	969	472	48,7	499	51,5	324	33,4
14522330	Lichtenau	2.248	1.164	51,8	1.081	48,1	721	32,1
14522340	Lichtenberg/Erzgeb.	769	390	50,7	375	48,8	267	34,7
14522350	Lunzenau, Stadt	1.184	650	54,9	532	44,9	347	29,3
14522360	Mittweida, Stadt, Hochschulstadt	3.737	2.177	58,3	1.562	41,8	1.094	29,3
14522380	Mühlau	639	332	52,0	310	48,5	216	33,8
14522390	Mulda/Sa.	730	351	48,1	377	51,6	256	35,1
14522400	Neuhausen/Erzgeb.	708	414	58,5	293	41,4	196	27,7
14522420	Niederwiesa	1.422	765	53,8	657	46,2	489	34,4
14522430	Oberschöna	1.040	497	47,8	546	52,5	382	36,7
14522440	Oederan, Stadt	2.234	1.191	53,3	1.044	46,7	717	32,1
14522460	Penig, Stadt	2.463	1.362	55,3	1.101	44,7	733	29,8
14522470	Rechenberg-Bienenmühle	556	312	56,1	247	44,4	151	27,2
14522480	Reinsberg	840	390	46,4	448	53,3	309	36,8
14522490	Rochlitz, Stadt	1.539	879	57,1	658	42,8	451	29,3
14522500	Rossau	1.003	508	50,6	491	49,0	328	32,7
14522510	Roßwein, Stadt	2.089	1.116	53,4	975	46,7	656	31,4
14522520	Sayda, Stadt	487	253	52,0	232	47,6	146	30,0
14522530	Seelitz	517	290	56,1	228	44,1	130	25,1
14522540	Striegistal	1.326	614	46,3	711	53,6	422	31,8
14522550	Taura	694	344	49,6	347	50,0	236	34,0
14522570	Waldheim, Stadt	2.392	1.323	55,3	1.072	44,8	785	32,8
14522580	Wechselburg	527	259	49,1	266	50,5	163	30,9
14522590	Weißenborn/Erzgeb.	740	386	52,2	352	47,6	267	36,1
14522600	Zettlitz	203	113	55,7	88	43,3	52	25,6
14523	Vogtlandkreis	62.031	33.727	54,4	28.301	45,6	19.554	31,5
14523010	Adorf/Vogtl., Stadt	1.315	710	54,0	603	45,9	393	29,9
14523020	Auerbach/Vogtl., Stadt	4.911	2.731	55,6	2.178	44,3	1.539	31,3
14523030	Bad Brambach	483	259	53,6	224	46,4	139	28,8
14523040	Bad Elster, Stadt	978	559	57,2	415	42,4	265	27,1
14523050	Bergen	300	180	60,0	123	41,0	84	28,0
14523060	Bösenbrunn	344	166	48,3	178	51,7	96	27,9
14523080	Eichigt	338	156	46,2	180	53,3	94	27,8
14523090	Ellefeld	740	399	53,9	339	45,8	238	32,2
14523100	Elsterberg, Stadt	1.090	623	57,2	468	42,9	295	27,1

AGS	Kreisfreie Stadt Gemeinde Landkreis Land	Familien insgesamt	Familien ohne Kinder	Familien ohne Kinder in Prozent	Familien mit Kindern insgesamt	Familien mit Kindern insgesamt in Prozent	Familien mit Kindern unter 18 Jahren	Familien mit Kindern unter 18 Jahren in Prozent
14523120	Falkenstein/Vogtl., Stadt	2.068	1.137	55,0	931	45,0	621	30,0
14523130	Grünbach	489	277	56,6	211	43,1	134	27,4
14523150	Heinsdorfergrund	614	325	52,9	291	47,4	184	30,0
14523160	Klingenthal, Stadt	2.165	1.257	58,1	908	41,9	577	26,7
14523170	Lengenfeld, Stadt	2.060	1.119	54,3	938	45,5	620	30,1
14523190	Limbach	424	225	53,1	196	46,2	121	28,5
14523200	Markneukirchen, Stadt	2.070	1.108	53,5	960	46,4	630	30,4
14523230	Mühlental	394	202	51,3	194	49,2	110	27,9
14523245	Muldenhammer	890	506	56,9	386	43,4	243	27,3
14523260	Netzschkau, Stadt	1.069	595	55,7	472	44,2	314	29,4
14523270	Neuensalz	650	354	54,5	299	46,0	188	28,9
14523280	Neumark	863	451	52,3	409	47,4	283	32,8
14523290	Neustadt/Vogtl.	309	175	56,6	131	42,4	76	24,6
14523300	Oelsnitz/Vogtl., Stadt	2.875	1.551	53,9	1.326	46,1	911	31,7
14523310	Pausa-Mühltroff, Stadt	1.390	702	50,5	686	49,4	404	29,1
14523320	Plauen, Stadt	17.015	9.227	54,2	7.790	45,8	5.976	35,1
14523330	Pöhl	729	380	52,1	346	47,5	232	31,8
14523340	Reichenbach im Vogtland, Stadt	5.311	2.969	55,9	2.345	44,2	1.655	31,2
14523360	Rodewisch, Stadt	1.747	948	54,3	799	45,7	541	31,0
14523365	Rosenbach/Vogtl.	1.211	637	52,6	569	47,0	354	29,2
14523370	Schöneck/Vogtl., Stadt	858	464	54,1	398	46,4	239	27,9
14523380	Steinberg	775	403	52,0	371	47,9	253	32,6
14523410	Theuma	320	167	52,2	151	47,2	104	32,5
14523420	Tirpersdorf	423	223	52,7	196	46,3	138	32,6
14523430	Treuen, Stadt	2.256	1.226	54,3	1.033	45,8	713	31,6
14523440	Triebel/Vogtl.	361	199	55,1	162	44,9	99	27,4
14523450	Weischlitz	1.718	875	50,9	844	49,1	539	31,4
14523460	Werda	472	237	50,2	233	49,4	156	33,1
14524	Zwickau	86.905	47.968	55,2	38.935	44,8	27.888	32,1
14524010	Bernsdorf	689	389	56,5	302	43,8	204	29,6
14524020	Callenberg	1.472	736	50,0	733	49,8	484	32,9
14524030	Crimmitschau, Stadt	5.123	2.734	53,4	2.390	46,7	1.640	32,0
14524040	Crinitzberg	538	292	54,3	248	46,1	163	30,3
14524050	Dennheritz	413	220	53,3	191	46,2	136	32,9
14524060	Fraureuth	1.500	828	55,2	675	45,0	431	28,7
14524070	Gersdorf	1.179	674	57,2	502	42,6	345	29,3
14524080	Glauchau, Stadt	6.016	3.309	55,0	2.710	45,0	1.893	31,5
14524090	Hartenstein, Stadt	1.313	656	50,0	658	50,1	473	36,0
14524100	Hartmannsdorf b. Kirchberg	396	187	47,2	207	52,3	140	35,4
14524110	Hirschfeld	335	154	46,0	180	53,7	109	32,5
14524120	Hohenstein-Ernstthal, Stadt	3.850	2.150	55,8	1.703	44,2	1.228	31,9
14524130	Kirchberg, Stadt	2.213	1.158	52,3	1.052	47,5	702	31,7
14524140	Langenbernsdorf	1.058	530	50,1	527	49,8	328	31,0
14524150	Langenweißbach	737	364	49,4	370	50,2	255	34,6

AGS	Kreisfreie Stadt Gemeinde Landkreis Land	Familien insgesamt	Familien ohne Kinder	Familien ohne Kinder in Prozent	Familien mit Kindern insgesamt	Familien mit Kindern insgesamt in Prozent	Familien mit Kindern unter 18 Jahren	Familien mit Kindern unter 18 Jahren in Prozent
14524160	Lichtenstein/Sa., Stadt	3.151	1.812	57,5	1.336	42,4	1.000	31,7
14524170	Lichtentanne	1.885	1.056	56,0	827	43,9	578	30,7
14524180	Limbach-Oberfrohna, Stadt	6.585	3.442	52,3	3.142	47,7	2.303	35,0
14524190	Meerane, Stadt	3.778	2.155	57,0	1.623	43,0	1.159	30,7
14524200	Mülsen	3.323	1.872	56,3	1.448	43,6	994	29,9
14524210	Neukirchen/Pleiße	1.156	651	56,3	502	43,4	339	29,3
14524220	Niederfrohna	721	402	55,8	321	44,5	212	29,4
14524230	Oberlungwitz, Stadt	1.674	971	58,0	706	42,2	507	30,3
14524240	Oberwiera	316	170	53,8	148	46,8	98	31,0
14524250	Reinsdorf	2.176	1.189	54,6	989	45,5	711	32,7
14524260	Remse	503	280	55,7	226	44,9	148	29,4
14524270	Schönberg	281	154	54,8	129	45,9	83	29,5
14524280	St. Egidien	928	490	52,8	436	47,0	305	32,9
14524290	Waldenburg, Stadt	1.143	615	53,8	525	45,9	361	31,6
14524300	Werdau, Stadt	5.618	3.140	55,9	2.482	44,2	1.748	31,1
14524310	Wildenfels, Stadt	1.077	574	53,3	505	46,9	343	31,8
14524320	Wilkau-Haßlau, Stadt	2.688	1.512	56,3	1.174	43,7	847	31,5
14524330	Zwickau, Stadt, Hochschulstadt	23.075	13.122	56,9	9.956	43,1	7.628	33,1
14625	Bautzen	84.129	42.640	50,7	41.487	49,3	28.039	33,3
14625010	Arnsdorf	1.334	641	48,1	696	52,2	516	38,7
14625020	Bautzen, Stadt	9.906	5.264	53,1	4.645	46,9	3.437	34,7
14625030	Bernsdorf, Stadt	1.792	899	50,2	893	49,8	556	31,0
14625040	Bischofswerda, Stadt	2.893	1.535	53,1	1.357	46,9	958	33,1
14625060	Burkau	799	387	48,4	416	52,1	280	35,0
14625080	Crostitz	281	97	34,5	181	64,4	115	40,9
14625090	Cunewalde	1.338	695	51,9	645	48,2	402	30,0
14625100	Demitz-Thumitz	789	427	54,1	364	46,1	256	32,4
14625110	Doberschau-Gaußig	1.288	581	45,1	706	54,8	479	37,2
14625120	Elsterheide	1.057	559	52,9	495	46,8	322	30,5
14625130	Elstra, Stadt	817	380	46,5	440	53,9	265	32,4
14625140	Frankenthal	272	114	41,9	161	59,2	100	36,8
14625150	Göda	927	421	45,4	503	54,3	303	32,7
14625160	Großdubrau	1.237	556	44,9	678	54,8	413	33,4
14625170	Großharthau	869	401	46,1	470	54,1	307	35,3
14625180	Großnaundorf	294	141	48,0	154	52,4	97	33,0
14625190	Großpostwitz/O.L.	829	409	49,3	417	50,3	275	33,2
14625200	Großröhrsdorf, Stadt	2.719	1.308	48,1	1.408	51,8	1.002	36,9
14625220	Haselbachtal	1.236	616	49,8	617	49,9	371	30,0
14625230	Hochkirch	648	293	45,2	359	55,4	218	33,6
14625240	Hoyerswerda, Stadt	8.175	5.076	62,1	3.103	38,0	2.184	26,7
14625250	Kamenz, Stadt	4.665	2.372	50,8	2.291	49,1	1.568	33,6
14625270	Königsbrück, Stadt	1.262	601	47,6	663	52,5	484	38,4
14625280	Königswartha	989	448	45,3	543	54,9	342	34,6
14625290	Kubschütz	750	361	48,1	390	52,0	231	30,8

AGS	Kreisfreie Stadt Gemeinde Landkreis Land	Familien insgesamt	Familien ohne Kinder	Familien ohne Kinder in Prozent	Familien mit Kindern insgesamt	Familien mit Kindern insgesamt in Prozent	Familien mit Kindern unter 18 Jahren	Familien mit Kindern unter 18 Jahren in Prozent
14625300	Laußnitz	555	267	48,1	288	51,9	196	35,3
14625310	Lauta, Stadt	2.275	1.272	55,9	1.005	44,2	693	30,5
14625320	Lichtenberg	497	259	52,1	238	47,9	177	35,6
14625330	Lohsa	1.580	855	54,1	727	46,0	433	27,4
14625340	Malschwitz	1.423	644	45,3	780	54,8	475	33,4
14625350	Nebelschütz	347	122	35,2	228	65,7	143	41,2
14625360	Neschwitz	710	347	48,9	365	51,4	239	33,7
14625370	Neukirch	492	238	48,4	252	51,2	163	33,1
14625380	Neukirch/Lausitz	1.395	679	48,7	715	51,3	439	31,5
14625390	Obergurig	660	325	49,2	338	51,2	225	34,1
14625410	Ohorn	768	363	47,3	407	53,0	312	40,6
14625420	Oßling	645	309	47,9	340	52,7	210	32,6
14625430	Ottendorf-Okrilla	3.055	1.489	48,7	1.564	51,2	1.109	36,3
14625440	Panschwitz-Kuckau	568	231	40,7	334	58,8	214	37,7
14625450	Pulsnitz, Stadt	2.030	996	49,1	1.036	51,0	721	35,5
14625460	Puschwitz	211	93	44,1	116	55,0	72	34,1
14625470	Räckelwitz	307	115	37,5	193	62,9	132	43,0
14625480	Radeberg, Stadt	5.203	2.632	50,6	2.568	49,4	1.927	37,0
14625490	Radibor	929	371	39,9	558	60,1	335	36,1
14625500	Ralbitz-Rosenthal	479	150	31,3	332	69,3	190	39,7
14625510	Rammenau	420	190	45,2	231	55,0	145	34,5
14625525	Schirgiswalde-Kirschau, Stadt	1.830	929	50,8	898	49,1	580	31,7
14625530	Schmölln-Putzkau	901	457	50,7	445	49,4	284	31,5
14625550	Schwepnitz	757	379	50,1	381	50,3	248	32,8
14625560	Sohland a. d. Spree	1.865	881	47,2	986	52,9	592	31,7
14625570	Spreetal	550	307	55,8	241	43,8	148	26,9
14625580	Steina	545	288	52,8	261	47,9	168	30,8
14625590	Steinigtwolmsdorf	817	444	54,3	375	45,9	220	26,9
14625600	Wachau	1.272	583	45,8	688	54,1	464	36,5
14625610	Weißenberg, Stadt	879	380	43,2	499	56,8	306	34,8
14625630	Wilthen, Stadt	1.343	764	56,9	581	43,3	381	28,4
14625640	Wittichenau, Stadt	1.651	712	43,1	940	56,9	599	36,3
14626	Görlitz	68.416	36.971	54,0	31.442	46,0	21.834	31,9
14626010	Bad Muskau, Stadt	1.027	513	50,0	516	50,2	363	35,3
14626020	Beiersdorf	337	178	52,8	157	46,6	94	27,9
14626030	Bernstadt a. d. Eigen, Stadt	943	522	55,4	424	45,0	252	26,7
14626050	Bertsdorf-Hörnitz	641	380	59,3	258	40,2	185	28,9
14626060	Boxberg/O.L.	1.253	648	51,7	607	48,4	336	26,8
14626070	Dürrhennersdorf	265	156	58,9	111	41,9	69	26,0
14626085	Ebersbach-Neugersdorf, Stadt	3.156	1.829	58,0	1.324	42,0	884	28,0
14626100	Gablenz	509	295	58,0	213	41,8	123	24,2
14626110	Görlitz, Stadt	13.859	7.376	53,2	6.479	46,7	5.124	37,0
14626120	Groß Düben	329	162	49,2	163	49,5	113	34,3
14626140	Großschönau	1.533	886	57,8	644	42,0	410	26,7

AGS	Kreisfreie Stadt Gemeinde Landkreis Land	Familien insgesamt	Familien ohne Kinder	Familien ohne Kinder in Prozent	Familien mit Kindern insgesamt	Familien mit Kindern insgesamt in Prozent	Familien mit Kindern unter 18 Jahren	Familien mit Kindern unter 18 Jahren in Prozent
14626150	Großschweidnitz	344	189	54,9	157	45,6	99	28,8
14626160	Hähnichen	365	173	47,4	193	52,9	123	33,7
14626170	Hainewalde	478	260	54,4	216	45,2	146	30,5
14626180	Herrnhut, Stadt	1.552	785	50,6	766	49,4	487	31,4
14626190	Hohendubrau	553	265	47,9	290	52,4	179	32,4
14626200	Horka	483	251	52,0	234	48,4	144	29,8
14626210	Jonsdorf, Kurort	450	263	58,4	190	42,2	115	25,6
14626230	Kodersdorf	692	326	47,1	368	53,2	241	34,8
14626240	Königshain	347	177	51,0	168	48,4	127	36,6
14626245	Kottmar	2.118	1.171	55,3	949	44,8	581	27,4
14626250	Krauschwitz i.d. O.L.	978	528	54,0	451	46,1	287	29,3
14626260	Kreba-Neudorf	261	144	55,2	115	44,1	69	26,4
14626270	Lawalde	546	281	51,5	261	47,8	173	31,7
14626280	Leutersdorf	1.015	539	53,1	474	46,7	309	30,4
14626290	Löbau, Stadt	3.840	2.034	53,0	1.807	47,1	1.287	33,5
14626300	Markersdorf	1.197	615	51,4	585	48,9	405	33,8
14626310	Mittelherwigsdorf	1.091	631	57,8	457	41,9	313	28,7
14626320	Mücka	295	152	51,5	144	48,8	89	30,2
14626330	Neißeau	510	255	50,0	252	49,4	166	32,5
14626350	Neusalza-Spremberg, Stadt	898	461	51,3	437	48,7	282	31,4
14626370	Niesky, Stadt	2.582	1.480	57,3	1.100	42,6	746	28,9
14626390	Oderwitz	1.414	784	55,4	632	44,7	407	28,8
14626400	Olbersdorf	1.254	741	59,1	512	40,8	347	27,7
14626410	Oppach	651	353	54,2	298	45,8	188	28,9
14626420	Ostritz, Stadt	626	338	54,0	286	45,7	191	30,5
14626430	Oybin	421	248	58,9	171	40,6	105	24,9
14626440	Quitzdorf am See	383	205	53,5	177	46,2	111	29,0
14626450	Reichenbach/O.L., Stadt	1.329	650	48,9	679	51,1	454	34,2
14626460	Rietschen	712	355	49,9	356	50,0	217	30,5
14626470	Rosenbach	459	207	45,1	254	55,3	168	36,6
14626480	Rothenburg/O.L., Stadt	1.139	608	53,4	533	46,8	322	28,3
14626490	Schleife	750	370	49,3	378	50,4	228	30,4
14626500	Schönau-Berzdorf a. d. Eigen	430	223	51,9	205	47,7	141	32,8
14626510	Schönbach	318	150	47,2	166	52,2	105	33,0
14626520	Schöpstal	745	382	51,3	362	48,6	242	32,5
14626530	Seifhennersdorf, Stadt	1.025	596	58,1	428	41,8	295	28,8
14626560	Trebendorf	238	114	47,9	123	51,7	76	31,9
14626570	Vierkirchen	507	250	49,3	254	50,1	165	32,5
14626580	Waldhufen	715	346	48,4	366	51,2	226	31,6
14626590	Weißkeißel	368	214	58,2	157	42,7	93	25,3
14626600	Weißwasser/O.L., Stadt	4.137	2.460	59,5	1.678	40,6	1.221	29,5
14626610	Zittau, Stadt	6.355	3.455	54,4	2.903	45,7	2.188	34,4
14627	Meißen	68.108	35.355	51,9	32.753	48,1	23.208	34,1
14627010	Coswig, Stadt	5.830	3.266	56,0	2.563	44,0	1.839	31,5

AGS	Kreisfreie Stadt Gemeinde Landkreis Land	Familien insgesamt	Familien ohne Kinder	Familien ohne Kinder in Prozent	Familien mit Kindern insgesamt	Familien mit Kindern insgesamt in Prozent	Familien mit Kindern unter 18 Jahren	Familien mit Kindern unter 18 Jahren in Prozent
14627020	Diera-Zehren	1.012	537	53,1	473	46,7	308	30,4
14627030	Ebersbach	1.318	598	45,4	723	54,9	433	32,9
14627040	Glaubitz	546	297	54,4	248	45,4	168	30,8
14627050	Gröditz, Stadt	1.913	1.030	53,8	879	45,9	606	31,7
14627060	Großenhain, Stadt	5.060	2.575	50,9	2.488	49,2	1.689	33,4
14627070	Hirschstein	600	306	51,0	296	49,3	193	32,2
14627080	Käbschütztal	816	378	46,3	437	53,6	309	37,9
14627100	Klipphausen	3.058	1.378	45,1	1.682	55,0	1.219	39,9
14627110	Lampertswalde	784	371	47,3	415	52,9	255	32,5
14627130	Lommatzsch, Stadt	1.428	795	55,7	630	44,1	436	30,5
14627140	Meißen, Stadt	7.043	3.646	51,8	3.399	48,3	2.694	38,3
14627150	Moritzburg	2.540	1.236	48,7	1.306	51,4	907	35,7
14627170	Niederau	1.199	575	48,0	624	52,0	458	38,2
14627180	Nossen, Stadt	3.024	1.509	49,9	1.512	50,0	992	32,8
14627190	Nünchritz	1.594	893	56,0	699	43,9	438	27,5
14627200	Priestewitz	924	394	42,6	530	57,4	350	37,9
14627210	Radebeul, Stadt	9.397	4.638	49,4	4.756	50,6	3.574	38,0
14627220	Radeburg, Stadt	2.114	1.044	49,4	1.066	50,4	737	34,9
14627230	Riesa, Stadt	7.981	4.919	61,6	3.062	38,4	2.285	28,6
14627240	Röderaue	800	470	58,8	333	41,6	212	26,5
14627250	Schönfeld	523	251	48,0	272	52,0	162	31,0
14627260	Stauchitz	979	530	54,1	445	45,5	311	31,8
14627270	Strehla, Stadt	1.064	562	52,8	501	47,1	353	33,2
14627290	Thiendorf	1.112	487	43,8	623	56,0	408	36,7
14627310	Weinböhla	3.273	1.507	46,0	1.762	53,8	1.224	37,4
14627340	Wülknitz	480	262	54,6	217	45,2	141	29,4
14627360	Zeithain	1.700	906	53,3	795	46,8	510	30,0
14628	Sächsische Schweiz-Osterzgebirge	69.951	36.409	52,0	33.541	47,9	24.532	35,1
14628010	Altenberg, Stadt	2.178	1.195	54,9	984	45,2	658	30,2
14628020	Bad Gottleuba-Berggießhübel, Stadt	1.598	849	53,1	749	46,9	529	33,1
14628030	Bad Schandau, Stadt	1.012	622	61,5	392	38,7	262	25,9
14628040	Bahretal	681	338	49,6	340	49,9	242	35,5
14628050	Bannewitz	3.325	1.661	50,0	1.666	50,1	1.225	36,8
14628060	Dippoldiswalde, Stadt	3.935	2.039	51,8	1.893	48,1	1.367	34,7
14628070	Dohma	625	315	50,4	312	49,9	219	35,0
14628080	Dohna, Stadt	1.787	950	53,2	835	46,7	620	34,7
14628090	Dorfhain	339	179	52,8	160	47,2	113	33,3
14628100	Dürrröhrsdorf-Dittersbach	1.313	633	48,2	683	52,0	455	34,7
14628110	Freital, Stadt	10.906	5.623	51,6	5.286	48,5	4.074	37,4
14628130	Glashütte, Stadt	1.922	983	51,1	941	49,0	660	34,3
14628140	Gohrisch	562	311	55,3	253	45,0	167	29,7
14628150	Hartmannsdorf-Reichenau	347	173	49,9	168	48,4	103	29,7
14628160	Heidenau, Stadt	4.435	2.305	52,0	2.132	48,1	1.739	39,2
14628170	Hermesdorf/Erzgeb.	229	122	53,3	107	46,7	67	29,3

AGS	Kreisfreie Stadt Gemeinde Landkreis Land	Familien insgesamt	Familien ohne Kinder	Familien ohne Kinder in Prozent	Familien mit Kindern insgesamt	Familien mit Kindern insgesamt in Prozent	Familien mit Kindern unter 18 Jahren	Familien mit Kindern unter 18 Jahren in Prozent
14628190	Hohnstein, Stadt	932	441	47,3	488	52,4	312	33,5
14628205	Klingenberg	1.969	995	50,5	977	49,6	634	32,2
14628210	Königstein/Sächs. Schw., Stadt	600	327	54,5	270	45,0	197	32,8
14628220	Kreischa	1.383	726	52,5	661	47,8	499	36,1
14628230	Liebstadt, Stadt	374	184	49,2	188	50,3	129	34,5
14628240	Lohmen	967	528	54,6	442	45,7	305	31,5
14628250	Müglitztal	565	288	51,0	274	48,5	182	32,2
14628260	Neustadt in Sachsen, Stadt	3.426	1.923	56,1	1.504	43,9	1.011	29,5
14628270	Pirna, Stadt	10.784	5.922	54,9	4.865	45,1	3.804	35,3
14628300	Rabenau, Stadt	1.297	662	51,0	636	49,0	456	35,2
14628310	Rathen, Kurort	104	63	60,6	40	38,5	24	23,1
14628320	Rathmannsdorf	249	121	48,6	124	49,8	79	31,7
14628330	Reinhardtsdorf-Schöna	389	215	55,3	180	46,3	114	29,3
14628340	Rosenthal-Bielatal	463	228	49,2	238	51,4	149	32,2
14628360	Sebnitz, Stadt	2.624	1.429	54,5	1.193	45,5	851	32,4
14628370	Stadt Wehlen, Stadt	484	236	48,8	246	50,8	170	35,1
14628380	Stolpen, Stadt	1.640	812	49,5	832	50,7	579	35,3
14628390	Struppen	778	414	53,2	365	46,9	252	32,4
14628400	Tharandt, Stadt	1.474	700	47,5	775	52,6	530	36,0
14628410	Wilsdruff, Stadt	4.258	1.892	44,4	2.365	55,5	1.760	41,3
14729	Leipzig	74.408	38.643	51,9	35.764	48,1	26.043	35,0
14729010	Bad Lausick, Stadt	2.369	1.271	53,7	1.096	46,3	772	32,6
14729020	Belgershain	1.078	555	51,5	527	48,9	399	37,0
14729030	Bennewitz	1.574	836	53,1	739	47,0	504	32,0
14729040	Böhlen, Stadt	1.862	988	53,1	871	46,8	673	36,1
14729050	Borna, Stadt	5.075	2.767	54,5	2.310	45,5	1.760	34,7
14729060	Borsdorf	2.430	1.267	52,1	1.164	47,9	840	34,6
14729070	Brandis, Stadt	2.944	1.588	53,9	1.359	46,2	990	33,6
14729080	Colditz, Stadt	2.407	1.310	54,4	1.094	45,5	741	30,8
14729100	Elstertrebnitz	413	206	49,9	210	50,8	134	32,4
14729140	Froburg, Stadt	3.593	1.840	51,2	1.752	48,8	1.235	34,4
14729150	Geithain, Stadt	1.875	930	49,6	948	50,6	656	35,0
14729160	Grimma, Stadt	7.778	4.011	51,6	3.768	48,4	2.657	34,2
14729170	Groitzsch, Stadt	2.182	1.183	54,2	997	45,7	737	33,8
14729190	Großpösna	1.737	862	49,6	873	50,3	608	35,0
14729220	Kitzscher, Stadt	1.408	744	52,8	663	47,1	483	34,3
14729245	Lossatal	1.874	944	50,4	927	49,5	585	31,2
14729250	Machern	2.082	1.047	50,3	1.033	49,6	728	35,0
14729260	Markkleeberg, Stadt	7.136	3.521	49,3	3.618	50,7	2.822	39,5
14729270	Markranstädt, Stadt	4.692	2.421	51,6	2.272	48,4	1.734	37,0
14729300	Naunhof, Stadt	2.619	1.328	50,7	1.293	49,4	969	37,0
14729320	Neukieritzsch	2.014	1.162	57,7	850	42,2	626	31,1
14729330	Otterwisch	413	194	47,0	218	52,8	153	37,0
14729340	Parthenstein	1.132	612	54,1	521	46,0	374	33,0

AGS	Kreisfreie Stadt Gemeinde Landkreis Land	Familien insgesamt	Familien ohne Kinder	Familien ohne Kinder in Prozent	Familien mit Kindern insgesamt	Familien mit Kindern insgesamt in Prozent	Familien mit Kindern unter 18 Jahren	Familien mit Kindern unter 18 Jahren in Prozent
14729350	Pegau, Stadt	1.906	962	50,5	938	49,2	680	35,7
14729360	Regis-Breitungen, Stadt	1.074	599	55,8	477	44,4	339	31,6
14729370	Rötha, Stadt	1.824	947	51,9	879	48,2	673	36,9
14729380	Thallwitz	1.078	540	50,1	538	49,9	362	33,6
14729400	Trebsen/Mulde, Stadt	1.110	594	53,5	519	46,8	365	32,9
14729410	Wurzen, Stadt	4.144	2.119	51,1	2.021	48,8	1.501	36,2
14729430	Zwenkau, Stadt	2.600	1.317	50,7	1.284	49,4	950	36,5
14730	Nordsachsen	57.182	29.409	51,4	27.775	48,6	19.397	33,9
14730010	Arzberg	580	300	51,7	277	47,8	158	27,2
14730020	Bad Dübén, Stadt	2.224	1.147	51,6	1.080	48,6	741	33,3
14730030	Beilrode	1.285	644	50,1	639	49,7	434	33,8
14730045	Belgern-Schildau, Stadt	2.304	1.187	51,5	1.116	48,4	704	30,6
14730050	Cavertitz	679	352	51,8	329	48,5	215	31,7
14730060	Dahlen, Stadt	1.283	694	54,1	588	45,8	373	29,1
14730070	Delitzsch, Stadt	7.119	3.774	53,0	3.343	47,0	2.474	34,8
14730080	Doberschütz	1.278	621	48,6	658	51,5	433	33,9
14730090	Dommitzsch, Stadt	694	388	55,9	305	43,9	171	24,6
14730100	Dreiheide	683	353	51,7	333	48,8	203	29,7
14730110	Eilenburg, Stadt	4.306	2.194	51,0	2.109	49,0	1.586	36,8
14730120	Elsnig	443	225	50,8	220	49,7	137	30,9
14730140	Jesewitz	953	491	51,5	459	48,2	330	34,6
14730150	Krostitz	1.259	602	47,8	659	52,3	460	36,5
14730160	Laußig	1.087	539	49,6	546	50,2	337	31,0
14730170	Liebschützberg	933	468	50,2	468	50,2	276	29,6
14730180	Löbnitz	633	309	48,8	323	51,0	216	34,1
14730190	Mockrehna	1.509	724	48,0	783	51,9	502	33,3
14730200	Mügeln, Stadt	1.624	862	53,1	764	47,0	510	31,4
14730210	Naundorf	662	318	48,0	349	52,7	207	31,3
14730230	Oschatz, Stadt	3.843	2.167	56,4	1.672	43,5	1.200	31,2
14730250	Rackwitz	1.577	779	49,4	797	50,5	590	37,4
14730270	Schkeuditz, Stadt	5.189	2.686	51,8	2.503	48,2	1.847	35,6
14730280	Schönwölkau	782	364	46,5	419	53,6	298	38,1
14730300	Taucha, Stadt	4.563	2.281	50,0	2.285	50,1	1.723	37,8
14730310	Torgau, Stadt	5.311	2.784	52,4	2.525	47,5	1.812	34,1
14730320	Trossin	386	211	54,7	173	44,8	97	25,1
14730330	Wermsdorf	1.458	733	50,3	726	49,8	493	33,8
14730340	Wiedemar	1.668	795	47,7	874	52,4	568	34,1
14730360	Zschepplin	860	410	47,7	452	52,6	293	34,1
14	Freistaat Sachsen	1.087.432	567.376	52,2	520.059	47,8	387.211	35,6

[Zeichenerklärung](#)

7. Familien am 15. Mai 2022 nach Gemeinden und Anzahl der Kinder

AGS	Kreisfreie Stadt Gemeinde Landkreis Land	Familien mit Kindern insgesamt	Familien mit Kindern insgesamt in Prozent	Familien mit einem Kind	Familien mit einem Kind in Prozent	Familien mit 2 Kindern	Familien mit 2 Kindern in Prozent	Familien mit 3 Kindern	Familien mit 3 Kindern in Prozent	Kinder je Familie
14511000	Chemnitz, Stadt	27.728	45,3	16.139	26,4	8.681	14,2	2.912	4,8	1,6
14612000	Dresden, Stadt	69.634	50,2	37.893	27,3	24.632	17,8	7.109	5,1	1,6
14713000	Leipzig, Stadt	70.387	50,7	41.027	29,5	22.504	16,2	6.855	4,9	1,5
14521	Erzgebirgskreis	43.046	46,3	25.085	27,0	13.716	14,7	4.245	4,6	1,6
14521010	Amtsberg	578	47,9	329	27,3	177	14,7	71	5,9	1,6
14521020	Annaberg-Buchholz, Stadt	2.239	46,5	1.271	26,4	688	14,3	279	5,8	1,6
14521035	Aue-Bad Schlema, Stadt	2.209	44,7	1.261	25,5	698	14,1	253	5,1	1,6
14521040	Auerbach	309	44,9	186	27,0	94	13,7	29	4,2	1,5
14521060	Bärenstein	283	46,5	168	27,6	93	15,3	22	3,6	1,5
14521080	Bockau	279	42,0	155	23,3	89	13,4	37	5,6	1,6
14521090	Börnichen/Erzgeb.	141	50,0	83	29,4	44	15,6	14	5,0	1,5
14521110	Breitenbrunn/Erzgeb.	630	45,2	355	25,4	189	13,5	89	6,4	1,6
14521120	Burkhardtsdorf	878	50,0	484	27,6	310	17,7	84	4,8	1,6
14521130	Crottendorf	573	47,2	341	28,1	166	13,7	66	5,4	1,6
14521140	Deutschnendorf	116	46,0	57	22,6	48	19,0	11	4,4	1,6
14521150	Drebach	711	49,5	377	26,2	255	17,7	78	5,4	1,6
14521160	Ehrenfriedersdorf, Stadt	578	44,5	336	25,9	189	14,6	53	4,1	1,5
14521170	Eibenstock, Stadt	925	46,6	549	27,6	288	14,5	89	4,5	1,5
14521180	Elterlein, Stadt	407	47,8	239	28,1	134	15,7	34	4,0	1,5
14521200	Gelenau/Erzgeb.	600	48,9	356	29,0	189	15,4	55	4,5	1,5
14521210	Geyer, Stadt	418	43,0	254	26,1	130	13,4	34	3,5	1,5
14521220	Gornau/Erzgeb.	544	48,4	279	24,8	204	18,1	56	5,0	1,6
14521230	Gornsdorf	273	46,5	157	26,7	84	14,3	33	5,6	1,6
14521240	Großolbersdorf	401	47,1	219	25,7	134	15,7	54	6,3	1,6
14521250	Großrückerswalde	530	53,0	312	31,2	171	17,1	44	4,4	1,5
14521260	Grünhain-Beierfeld, Stadt	801	47,6	475	28,2	253	15,0	76	4,5	1,5
14521270	Grünhainichen	453	46,7	251	25,9	162	16,7	37	3,8	1,5
14521280	Heidersdorf	120	50,8	64	27,1	38	16,1	19	8,1	1,6
14521290	Hohndorf	457	45,1	288	28,4	136	13,4	28	2,8	1,4
14521310	Jahnsdorf/Erzgeb.	725	44,3	405	24,8	247	15,1	72	4,4	1,6
14521320	Johanngeorgenstadt, Stadt	390	39,7	254	25,9	103	10,5	30	3,1	1,5
14521330	Jöhstadt, Stadt	367	46,3	228	28,8	101	12,7	39	4,9	1,5
14521340	Königswalde	351	56,1	199	31,8	101	16,1	56	8,9	1,7
14521355	Lauter-Bernsbach, Stadt	1.175	46,7	679	27,0	385	15,3	107	4,3	1,5
14521370	Lößnitz, Stadt	1.011	45,3	604	27,1	327	14,7	81	3,6	1,5
14521380	Lugau/Erzgeb., Stadt	960	43,4	597	27,0	283	12,8	75	3,4	1,5
14521390	Marienberg, Stadt	2.265	47,8	1.317	27,8	734	15,5	210	4,4	1,5
14521400	Mildenau	540	51,0	287	27,1	201	19,0	56	5,3	1,6
14521410	Neukirchen/Erzgeb.	955	45,0	550	25,9	329	15,5	71	3,3	1,5

AGS	Kreisfreie Stadt Gemeinde Landkreis Land	Familien mit Kindern insgesamt	Familien mit Kindern insgesamt in Prozent	Familien mit einem Kind	Familien mit einem Kind in Prozent	Familien mit 2 Kindern	Familien mit 2 Kindern in Prozent	Familien mit 3 Kindern	Familien mit 3 Kindern in Prozent	Kinder je Familie
14521420	Niederdorf	156	41,2	84	22,2	53	14,0	17	4,5	1,6
14521430	Niedervörschnitz	344	44,6	208	26,9	111	14,4	30	3,9	1,5
14521440	Oberwiesenthal, Kurort, Stadt	235	40,9	147	25,6	68	11,8	18	3,1	1,5
14521450	Oelsnitz/Erzgeb., Stadt	1.509	46,7	912	28,2	480	14,8	113	3,5	1,5
14521460	Olbernhau, Stadt	1.279	44,0	761	26,2	387	13,3	127	4,4	1,5
14521495	Pockau-Lengefeld, Stadt	1.033	48,4	591	27,7	307	14,4	135	6,3	1,6
14521500	Raschau-Markersbach	668	48,0	414	29,7	207	14,9	42	3,0	1,5
14521510	Scheibenberg, Stadt	285	48,1	161	27,2	97	16,4	27	4,6	1,6
14521520	Schlettau, Stadt	319	46,1	166	24,0	121	17,5	38	5,5	1,7
14521530	Schneeberg, Stadt	1.563	43,4	968	26,9	458	12,7	137	3,8	1,5
14521540	Schönheide	531	43,8	322	26,6	155	12,8	55	4,5	1,5
14521550	Schwarzenberg/Erzgeb., Stadt	1.968	44,9	1.188	27,1	592	13,5	195	4,5	1,5
14521560	Sehmatal	859	48,1	478	26,8	260	14,6	120	6,7	1,6
14521570	Seiffen/Erzgeb., Kurort	264	47,3	165	29,6	73	13,1	26	4,7	1,5
14521590	Stollberg/Erzgeb., Stadt	1.457	44,7	854	26,2	466	14,3	135	4,1	1,5
14521600	Stützengrün	463	46,7	246	24,8	169	17,0	49	4,9	1,6
14521610	Tannenberg	161	50,3	86	26,9	62	19,4	14	4,4	1,6
14521620	Thalheim/Erzgeb., Stadt	714	42,3	425	25,2	212	12,6	77	4,6	1,6
14521630	Thermalbad Wiesenbad	436	49,0	247	27,8	133	15,0	57	6,4	1,7
14521640	Thum, Stadt	675	49,5	394	28,9	214	15,7	62	4,5	1,5
14521670	Wolkenstein, Stadt	540	48,9	294	26,6	199	18,0	46	4,2	1,6
14521690	Zschopau, Stadt, Motorradstadt	1.086	46,7	680	29,2	314	13,5	88	3,8	1,5
14521700	Zschorlau	705	47,3	413	27,7	233	15,6	58	3,9	1,5
14521710	Zwönitz, Stadt	1.611	47,3	915	26,9	552	16,2	145	4,3	1,5
14522	Mittelsachsen	39.263	46,5	22.932	27,2	12.682	15,0	3.650	4,3	1,5
14522010	Altmittweida	267	47,4	157	27,9	92	16,3	17	3,0	1,5
14522020	Augustusburg, Stadt	611	44,9	369	27,1	193	14,2	51	3,7	1,5
14522035	Bobritzsch-Hilbersdorf	864	51,1	484	28,6	295	17,4	86	5,1	1,6
14522050	Brand-Erbisdorf, Stadt	1.184	44,9	669	25,4	395	15,0	117	4,4	1,6
14522060	Burgstädt, Stadt	1.376	46,2	846	28,4	399	13,4	131	4,4	1,5
14522070	Claußnitz	447	49,1	254	27,9	152	16,7	36	4,0	1,5
14522080	Döbeln, Stadt	2.930	45,1	1.748	26,9	908	14,0	271	4,2	1,5
14522090	Dorfchemnitz	233	52,5	132	29,7	74	16,7	23	5,2	1,6
14522110	Eppendorf	542	46,5	311	26,7	179	15,4	53	4,5	1,6
14522120	Erlau	507	52,1	298	30,6	163	16,7	46	4,7	1,5
14522140	Flöha, Stadt	1.202	41,6	722	25,0	388	13,4	90	3,1	1,5
14522150	Frankenberg/Sa., Stadt, Garnisonsstadt	1.737	46,1	1.067	28,3	516	13,7	157	4,2	1,5
14522170	Frauenstein, Stadt	377	47,6	204	25,8	139	17,6	32	4,0	1,6
14522180	Freiberg, Stadt, Universitätsstadt	4.482	45,3	2.607	26,4	1.373	13,9	503	5,1	1,6
14522190	Geringswalde, Stadt	544	47,0	303	26,2	183	15,8	59	5,1	1,6
14522200	Großhartmannsdorf	347	47,5	196	26,8	112	15,3	36	4,9	1,6
14522210	Großschirma, Stadt	815	51,6	463	29,3	273	17,3	81	5,1	1,6
14522220	Großweitzschen	373	47,8	217	27,8	130	16,7	27	3,5	1,5
14522230	Hainichen, Stadt	1.101	48,5	666	29,4	322	14,2	114	5,0	1,5

AGS	Kreisfreie Stadt Gemeinde Landkreis Land	Familien mit Kindern insgesamt	Familien mit Kindern insgesamt in Prozent	Familien mit einem Kind	Familien mit einem Kind in Prozent	Familien mit 2 Kindern	Familien mit 2 Kindern in Prozent	Familien mit 3 Kindern	Familien mit 3 Kindern in Prozent	Kinder je Familie
14522240	Halsbrücke	764	49,7	407	26,5	274	17,8	78	5,1	1,6
14522250	Hartha, Stadt	851	43,3	534	27,2	249	12,7	68	3,5	1,5
14522260	Hartmannsdorf	555	43,9	342	27,1	172	13,6	40	3,2	1,5
14522275	Jahnatal	680	46,0	386	26,1	224	15,2	70	4,7	1,6
14522280	Königsfeld	220	52,9	140	33,7	68	16,3	17	4,1	1,5
14522290	Königshain-Wiederau	404	52,9	221	29,0	139	18,2	45	5,9	1,6
14522300	Kriebstein	295	46,6	172	27,2	104	16,4	18	2,8	1,5
14522310	Leisnig, Stadt	1.066	46,8	632	27,7	330	14,5	103	4,5	1,5
14522320	Leubsdorf	499	51,5	282	29,1	161	16,6	58	6,0	1,6
14522330	Lichtenau	1.081	48,1	648	28,8	358	15,9	80	3,6	1,5
14522340	Lichtenberg/Erzgeb.	375	48,8	187	24,3	162	21,1	26	3,4	1,6
14522350	Lunzenau, Stadt	532	44,9	314	26,5	176	14,9	41	3,5	1,5
14522360	Mittweida, Stadt, Hochschulstadt	1.562	41,8	926	24,8	501	13,4	134	3,6	1,5
14522380	Mühlau	310	48,5	169	26,4	117	18,3	23	3,6	1,7
14522390	Mulda/Sa.	377	51,6	204	27,9	112	15,3	61	8,4	1,7
14522400	Neuhausen/Erzgeb.	293	41,4	163	23,0	93	13,1	36	5,1	1,6
14522420	Niederwiesa	657	46,2	364	25,6	241	16,9	52	3,7	1,5
14522430	Oberschöna	546	52,5	297	28,6	216	20,8	34	3,3	1,6
14522440	Oederan, Stadt	1.044	46,7	593	26,5	356	15,9	97	4,3	1,5
14522460	Penig, Stadt	1.101	44,7	651	26,4	363	14,7	85	3,5	1,5
14522470	Rechenberg-Bienenmühle	247	44,4	150	27,0	74	13,3	26	4,7	1,5
14522480	Reinsberg	448	53,3	231	27,5	165	19,6	50	6,0	1,6
14522490	Rochlitz, Stadt	658	42,8	410	26,6	184	12,0	58	3,8	1,5
14522500	Rossau	491	49,0	285	28,4	167	16,7	41	4,1	1,6
14522510	Roßwein, Stadt	975	46,7	592	28,3	290	13,9	94	4,5	1,5
14522520	Sayda, Stadt	232	47,6	148	30,4	69	14,2	16	3,3	1,5
14522530	Seelitz	228	44,1	126	24,4	77	14,9	26	5,0	1,6
14522540	Striegistal	711	53,6	427	32,2	224	16,9	55	4,1	1,5
14522550	Taura	347	50,0	203	29,3	117	16,9	27	3,9	1,5
14522570	Waldheim, Stadt	1.072	44,8	593	24,8	380	15,9	104	4,3	1,6
14522580	Wechselburg	266	50,5	161	30,6	87	16,5	19	3,6	1,5
14522590	Weißenborn/Erzgeb.	352	47,6	197	26,6	125	16,9	30	4,1	1,6
14522600	Zettlitz	88	43,3	63	31,0	19	9,4	5	(2,5)	1,4
14523	Vogtlandkreis	28.301	45,6	17.138	27,6	8.650	13,9	2.517	4,1	1,5
14523010	Adorf/Vogtl., Stadt	603	45,9	365	27,8	178	13,5	59	4,5	1,5
14523020	Auerbach/Vogtl., Stadt	2.178	44,3	1.313	26,7	659	13,4	207	4,2	1,5
14523030	Bad Brambach	224	46,4	119	24,6	83	17,2	21	4,3	1,6
14523040	Bad Elster, Stadt	415	42,4	257	26,3	133	13,6	26	2,7	1,5
14523050	Bergen	123	41,0	75	25,0	42	14,0	10	3,3	1,5
14523060	Bösenbrunn	178	51,7	95	27,6	69	20,1	14	4,1	1,6
14523080	Eichigt	180	53,3	117	34,6	53	15,7	11	3,3	1,4
14523090	Ellefeld	339	45,8	189	25,5	106	14,3	45	6,1	1,6
14523100	Elsterberg, Stadt	468	42,9	316	29,0	128	11,7	24	2,2	1,4
14523120	Falkenstein/Vogtl., Stadt	931	45,0	553	26,7	283	13,7	96	4,6	1,5

AGS	Kreisfreie Stadt Gemeinde Landkreis Land	Familien mit Kindern insgesamt	Familien mit Kindern insgesamt in Prozent	Familien mit einem Kind	Familien mit einem Kind in Prozent	Familien mit 2 Kindern	Familien mit 2 Kindern in Prozent	Familien mit 3 Kindern	Familien mit 3 Kindern in Prozent	Kinder je Familie
14523130	Grünbach	211	43,1	121	24,7	68	13,9	24	4,9	1,6
14523150	Heinsdorfergrund	291	47,4	176	28,7	92	15,0	24	3,9	1,5
14523160	Klingenthal, Stadt	908	41,9	601	27,8	233	10,8	72	3,3	1,4
14523170	Lengsfeld, Stadt	938	45,5	553	26,8	296	14,4	89	4,3	1,5
14523190	Limbach	196	46,2	112	26,4	59	13,9	24	5,7	1,6
14523200	Markneukirchen, Stadt	960	46,4	601	29,0	291	14,1	67	3,2	1,5
14523230	Mühlental	194	49,2	127	32,2	57	14,5	17	4,3	1,5
14523245	Muldenhammer	386	43,4	220	24,7	129	14,5	35	3,9	1,6
14523260	Netzschkau, Stadt	472	44,2	310	29,0	124	11,6	38	3,6	1,5
14523270	Neuensalz	299	46,0	189	29,1	94	14,5	17	2,6	1,5
14523280	Neumark	409	47,4	224	26,0	157	18,2	33	3,8	1,6
14523290	Neustadt/Vogtl.	131	42,4	91	29,4	32	10,4	8	(2,6)	1,4
14523300	Oelsnitz/Vogtl., Stadt	1.326	46,1	828	28,8	395	13,7	105	3,7	1,5
14523310	Pausa-Mühltröf, Stadt	686	49,4	419	30,1	223	16,0	44	3,2	1,5
14523320	Plauen, Stadt	7.790	45,8	4.674	27,5	2.336	13,7	782	4,6	1,5
14523330	Pöhl	346	47,5	201	27,6	121	16,6	30	4,1	1,5
14523340	Reichenbach im Vogtland, Stadt	2.345	44,2	1.484	27,9	647	12,2	214	4,0	1,5
14523360	Rodewisch, Stadt	799	45,7	508	29,1	230	13,2	60	3,4	1,5
14523365	Rosenbach/Vogtl.	569	47,0	335	27,7	189	15,6	46	3,8	1,5
14523370	Schöneck/Vogtl., Stadt	398	46,4	249	29,0	117	13,6	32	3,7	1,5
14523380	Steinberg	371	47,9	199	25,7	141	18,2	31	4,0	1,6
14523410	Theuma	151	47,2	87	27,2	53	16,6	10	3,1	1,5
14523420	Tirpersdorf	196	46,3	108	25,5	74	17,5	22	5,2	1,6
14523430	Treuen, Stadt	1.033	45,8	603	26,7	348	15,4	82	3,6	1,5
14523440	Triebel/Vogtl.	162	44,9	96	26,6	54	15,0	9	(2,5)	1,5
14523450	Weischlitz	844	49,1	476	27,7	291	16,9	76	4,4	1,5
14523460	Werda	233	49,4	137	29,0	82	17,4	14	3,0	1,5
14524	Zwickau	38.935	44,8	23.201	26,7	12.108	13,9	3.627	4,2	1,5
14524010	Bernsdorf	302	43,8	178	25,8	97	14,1	27	3,9	1,5
14524020	Callenberg	733	49,8	422	28,7	230	15,6	79	5,4	1,6
14524030	Crimmitschau, Stadt	2.390	46,7	1.424	27,8	720	14,1	247	4,8	1,5
14524040	Crinitzberg	248	46,1	136	25,3	82	15,2	31	5,8	1,6
14524050	Dennheritz	191	46,2	112	27,1	62	15,0	18	4,4	1,5
14524060	Fraureuth	675	45,0	391	26,1	234	15,6	50	3,3	1,5
14524070	Gersdorf	502	42,6	309	26,2	154	13,1	38	3,2	1,5
14524080	Glauchau, Stadt	2.710	45,0	1.647	27,4	843	14,0	221	3,7	1,5
14524090	Hartenstein, Stadt	658	50,1	361	27,5	218	16,6	75	5,7	1,6
14524100	Hartmannsdorf b. Kirchberg	207	52,3	107	27,0	69	17,4	32	8,1	1,7
14524110	Hirschfeld	180	53,7	109	32,5	55	16,4	17	5,1	1,5
14524120	Hohenstein-Ernstthal, Stadt	1.703	44,2	1.052	27,3	509	13,2	141	3,7	1,5
14524130	Kirchberg, Stadt	1.052	47,5	645	29,1	330	14,9	78	3,5	1,5
14524140	Langenbernsdorf	527	49,8	294	27,8	191	18,1	45	4,3	1,6
14524150	Langenweißbach	370	50,2	200	27,1	136	18,5	35	4,7	1,6
14524160	Lichtenstein/Sa., Stadt	1.336	42,4	836	26,5	394	12,5	111	3,5	1,5

AGS	Kreisfreie Stadt Gemeinde Landkreis Land	Familien mit Kindern insgesamt	Familien mit Kindern insgesamt in Prozent	Familien mit einem Kind	Familien mit einem Kind in Prozent	Familien mit 2 Kindern	Familien mit 2 Kindern in Prozent	Familien mit 3 Kindern	Familien mit 3 Kindern in Prozent	Kinder je Familie
14524170	Lichtentanne	827	43,9	487	25,8	271	14,4	69	3,7	1,5
14524180	Limbach-Oberfrohna, Stadt	3.142	47,7	1.820	27,6	1.022	15,5	303	4,6	1,6
14524190	Meerane, Stadt	1.623	43,0	1.006	26,6	496	13,1	119	3,1	1,5
14524200	Mülsen	1.448	43,6	880	26,5	432	13,0	141	4,2	1,5
14524210	Neukirchen/Pleiße	502	43,4	300	26,0	168	14,5	40	3,5	1,5
14524220	Niederfrohna	321	44,5	185	25,7	102	14,1	33	4,6	1,5
14524230	Oberlungwitz, Stadt	706	42,2	383	22,9	253	15,1	67	4,0	1,6
14524240	Oberwiera	148	46,8	73	23,1	59	18,7	16	5,1	1,7
14524250	Reinsdorf	989	45,5	606	27,8	311	14,3	78	3,6	1,5
14524260	Remse	226	44,9	135	26,8	68	13,5	22	4,4	1,5
14524270	Schönberg	129	45,9	69	24,6	45	16,0	9	(3,2)	1,6
14524280	St. Egidien	436	47,0	251	27,0	136	14,7	47	5,1	1,6
14524290	Waldenburg, Stadt	525	45,9	303	26,5	174	15,2	47	4,1	1,5
14524300	Werdau, Stadt	2.482	44,2	1.464	26,1	763	13,6	254	4,5	1,6
14524310	Wildenfels, Stadt	505	46,9	284	26,4	163	15,1	58	5,4	1,6
14524320	Wilkau-Haßlau, Stadt	1.174	43,7	715	26,6	346	12,9	114	4,2	1,5
14524330	Zwickau, Stadt, Hochschulstadt	9.956	43,1	6.022	26,1	2.968	12,9	966	4,2	1,5
14625	Bautzen	41.487	49,3	23.378	27,8	13.888	16,5	4.219	5,0	1,6
14625010	Arnsdorf	696	52,2	349	26,2	287	21,5	55	4,1	1,6
14625020	Bautzen, Stadt	4.645	46,9	2.706	27,3	1.418	14,3	521	5,3	1,6
14625030	Bernsdorf, Stadt	893	49,8	541	30,2	287	16,0	64	3,6	1,5
14625040	Bischofswerda, Stadt	1.357	46,9	783	27,1	422	14,6	152	5,3	1,6
14625060	Burkau	416	52,1	208	26,0	164	20,5	37	4,6	1,6
14625080	Crostitz	181	64,4	80	28,5	66	23,5	36	12,8	1,8
14625090	Cunewalde	645	48,2	387	28,9	212	15,8	45	3,4	1,5
14625100	Demitz-Thumitz	364	46,1	195	24,7	132	16,7	34	4,3	1,6
14625110	Doberschau-Gaußig	706	54,8	397	30,8	230	17,9	79	6,1	1,6
14625120	Elsterheide	495	46,8	284	26,9	169	16,0	42	4,0	1,5
14625130	Elstra, Stadt	440	53,9	253	31,0	156	19,1	28	3,4	1,5
14625140	Frankenthal	161	59,2	86	31,6	57	21,0	18	6,6	1,6
14625150	Göda	503	54,3	285	30,7	169	18,2	49	5,3	1,5
14625160	Großdubrau	678	54,8	397	32,1	225	18,2	55	4,4	1,5
14625170	Großharthau	470	54,1	248	28,5	175	20,1	47	5,4	1,6
14625180	Großnaundorf	154	52,4	74	25,2	64	21,8	15	5,1	1,6
14625190	Großpostwitz/O.L.	417	50,3	230	27,7	144	17,4	42	5,1	1,6
14625200	Großröhrsdorf, Stadt	1.408	51,8	777	28,6	485	17,8	145	5,3	1,6
14625220	Haselbachtal	617	49,9	355	28,7	212	17,2	55	4,4	1,5
14625230	Hochkirch	359	55,4	195	30,1	124	19,1	38	5,9	1,6
14625240	Hoyerswerda, Stadt	3.103	38,0	1.913	23,4	914	11,2	270	3,3	1,5
14625250	Kamenz, Stadt	2.291	49,1	1.307	28,0	777	16,7	206	4,4	1,6
14625270	Königsbrück, Stadt	663	52,5	349	27,7	247	19,6	66	5,2	1,6
14625280	Königswartha	543	54,9	315	31,9	163	16,5	59	6,0	1,6
14625290	Kubschütz	390	52,0	217	28,9	139	18,5	36	4,8	1,6
14625300	Laußnitz	288	51,9	152	27,4	107	19,3	32	5,8	1,6

AGS	Kreisfreie Stadt Gemeinde Landkreis Land	Familien mit Kindern insgesamt	Familien mit Kindern insgesamt in Prozent	Familien mit einem Kind	Familien mit einem Kind in Prozent	Familien mit 2 Kindern	Familien mit 2 Kindern in Prozent	Familien mit 3 Kindern	Familien mit 3 Kindern in Prozent	Kinder je Familie
14625310	Lauta, Stadt	1.005	44,2	632	27,8	300	13,2	69	3,0	1,5
14625320	Lichtenberg	238	47,9	118	23,7	82	16,5	39	7,8	1,7
14625330	Lohsa	727	46,0	449	28,4	233	14,7	44	2,8	1,5
14625340	Malschwitz	780	54,8	424	29,8	272	19,1	84	5,9	1,6
14625350	Nebelschütz	228	65,7	92	26,5	86	24,8	49	14,1	1,8
14625360	Neschwitz	365	51,4	176	24,8	143	20,1	45	6,3	1,7
14625370	Neukirch	252	51,2	140	28,5	97	19,7	21	4,3	1,6
14625380	Neukirch/Lausitz	715	51,3	420	30,1	227	16,3	72	5,2	1,6
14625390	Obergurig	338	51,2	186	28,2	128	19,4	23	3,5	1,5
14625410	Ohorn	407	53,0	215	28,0	151	19,7	42	5,5	1,6
14625420	Oßling	340	52,7	180	27,9	111	17,2	44	6,8	1,6
14625430	Ottendorf-Okrilla	1.564	51,2	816	26,7	621	20,3	127	4,2	1,6
14625440	Panschwitz-Kuckau	334	58,8	149	26,2	128	22,5	58	10,2	1,8
14625450	Pulsnitz, Stadt	1.036	51,0	598	29,5	348	17,1	87	4,3	1,5
14625460	Puschwitz	116	55,0	56	26,5	41	19,4	19	9,0	1,8
14625470	Räckelwitz	193	62,9	81	26,4	68	22,1	50	16,3	1,9
14625480	Radeberg, Stadt	2.568	49,4	1.427	27,4	877	16,9	265	5,1	1,6
14625490	Radibor	558	60,1	310	33,4	164	17,7	82	8,8	1,6
14625500	Ralbitz-Rosenthal	332	69,3	158	33,0	100	20,9	79	16,5	1,8
14625510	Rammenau	231	55,0	123	29,3	84	20,0	24	5,7	1,6
14625525	Schirgiswalde-Kirschau, Stadt	898	49,1	491	26,8	310	16,9	98	5,4	1,6
14625530	Schmölln-Putzkau	445	49,4	258	28,6	138	15,3	49	5,4	1,6
14625550	Schwepnitz	381	50,3	210	27,7	133	17,6	36	4,8	1,5
14625560	Sohland a. d. Spree	986	52,9	609	32,7	278	14,9	100	5,4	1,5
14625570	Spreetal	241	43,8	151	27,5	71	12,9	19	3,5	1,5
14625580	Steina	261	47,9	135	24,8	104	19,1	19	3,5	1,6
14625590	Steinigtwolmsdorf	375	45,9	220	26,9	113	13,8	42	5,1	1,6
14625600	Wachau	688	54,1	372	29,2	251	19,7	65	5,1	1,6
14625610	Weißenberg, Stadt	499	56,8	265	30,1	172	19,6	62	7,1	1,6
14625630	Wilthen, Stadt	581	43,3	337	25,1	181	13,5	64	4,8	1,5
14625640	Wittichenau, Stadt	940	56,9	504	30,5	315	19,1	115	7,0	1,6
14626	Görlitz	31.442	46,0	18.189	26,6	9.838	14,4	3.420	5,0	1,6
14626010	Bad Muskau, Stadt	516	50,2	321	31,3	151	14,7	51	5,0	1,5
14626020	Beiersdorf	157	46,6	86	25,5	51	15,1	17	5,0	1,6
14626030	Bernstadt a. d. Eigen, Stadt	424	45,0	238	25,2	143	15,2	41	4,3	1,6
14626050	Bertsdorf-Hörnitz	258	40,2	136	21,2	101	15,8	30	4,7	1,6
14626060	Boxberg/O.L.	607	48,4	350	27,9	189	15,1	64	5,1	1,5
14626070	Dürrhennersdorf	111	41,9	75	28,3	33	12,5	4	(1,5)	1,4
14626085	Ebersbach-Neugersdorf, Stadt	1.324	42,0	806	25,5	379	12,0	142	4,5	1,5
14626100	Gablenz	213	41,8	134	26,3	66	13,0	17	3,3	1,5
14626110	Görlitz, Stadt	6.479	46,7	3.655	26,4	2.048	14,8	770	5,6	1,6
14626120	Groß Düben	163	49,5	90	27,4	61	18,5	12	3,6	1,6
14626140	Großschönau	644	42,0	373	24,3	201	13,1	69	4,5	1,6
14626150	Großschweidnitz	157	45,6	84	24,4	59	17,2	14	4,1	1,5

AGS	Kreisfreie Stadt Gemeinde Landkreis Land	Familien mit Kindern insgesamt	Familien mit Kindern insgesamt in Prozent	Familien mit einem Kind	Familien mit einem Kind in Prozent	Familien mit 2 Kindern	Familien mit 2 Kindern in Prozent	Familien mit 3 Kindern	Familien mit 3 Kindern in Prozent	Kinder je Familie
14626160	Hähnichen	193	52,9	112	30,7	55	15,1	29	7,9	1,6
14626170	Hainewalde	216	45,2	130	27,2	63	13,2	26	5,4	1,6
14626180	Herrnhut, Stadt	766	49,4	446	28,7	219	14,1	105	6,8	1,6
14626190	Hohendubrau	290	52,4	150	27,1	107	19,3	39	7,1	1,6
14626200	Horka	234	48,4	135	28,0	72	14,9	28	5,8	1,6
14626210	Jonsdorf, Kurort	190	42,2	103	22,9	68	15,1	19	4,2	1,6
14626230	Kodersdorf	368	53,2	199	28,8	133	19,2	33	4,8	1,6
14626240	Königshain	168	48,4	77	22,2	76	21,9	15	4,3	1,7
14626245	Kottmar	949	44,8	565	26,7	286	13,5	98	4,6	1,5
14626250	Krauschwitz i.d. O.L.	451	46,1	265	27,1	137	14,0	42	4,3	1,5
14626260	Kreba-Neudorf	115	44,1	77	29,5	31	11,9	10	3,8	1,5
14626270	Lawalde	261	47,8	145	26,6	98	17,9	21	3,8	1,6
14626280	Leutersdorf	474	46,7	286	28,2	142	14,0	46	4,5	1,6
14626290	Löbau, Stadt	1.807	47,1	1.062	27,7	564	14,7	185	4,8	1,6
14626300	Markersdorf	585	48,9	323	27,0	212	17,7	49	4,1	1,6
14626310	Mittelherwigsdorf	457	41,9	254	23,3	156	14,3	47	4,3	1,6
14626320	Mücka	144	48,8	87	29,5	43	14,6	15	5,1	1,5
14626330	Neißeau	252	49,4	137	26,9	88	17,3	26	5,1	1,6
14626350	Neusalza-Spremberg, Stadt	437	48,7	268	29,8	125	13,9	44	4,9	1,5
14626370	Niesky, Stadt	1.100	42,6	674	26,1	312	12,1	118	4,6	1,5
14626390	Oderwitz	632	44,7	372	26,3	199	14,1	62	4,4	1,5
14626400	Olbersdorf	512	40,8	275	21,9	174	13,9	67	5,3	1,7
14626410	Oppach	298	45,8	178	27,3	90	13,8	30	4,6	1,5
14626420	Ostritz, Stadt	286	45,7	147	23,5	96	15,3	43	6,9	1,7
14626430	Oybin	171	40,6	101	24,0	58	13,8	17	4,0	1,6
14626440	Quitzdorf am See	177	46,2	100	26,1	59	15,4	17	4,4	1,6
14626450	Reichenbach/O.L., Stadt	679	51,1	378	28,4	214	16,1	82	6,2	1,6
14626460	Rietschen	356	50,0	197	27,7	115	16,2	43	6,0	1,6
14626470	Rosenbach	254	55,3	138	30,1	80	17,4	37	8,1	1,7
14626480	Rothenburg/O.L., Stadt	533	46,8	312	27,4	162	14,2	59	5,2	1,5
14626490	Schleife	378	50,4	227	30,3	124	16,5	32	4,3	1,5
14626500	Schönau-Berzdorf a. d. Eigen	205	47,7	115	26,7	71	16,5	18	4,2	1,5
14626510	Schönbach	166	52,2	89	28,0	62	19,5	17	5,3	1,6
14626520	Schöpstal	362	48,6	201	27,0	127	17,0	33	4,4	1,6
14626530	Seiffhennersdorf, Stadt	428	41,8	248	24,2	132	12,9	50	4,9	1,6
14626560	Trebendorf	123	51,7	74	31,1	38	16,0	11	4,6	1,5
14626570	Vierkirchen	254	50,1	142	28,0	80	15,8	32	6,3	1,6
14626580	Waldhufen	366	51,2	198	27,7	132	18,5	40	5,6	1,6
14626590	Weißkeißel	157	42,7	92	25,0	52	14,1	13	3,5	1,5
14626600	Weißwasser/O.L., Stadt	1.678	40,6	1.058	25,6	472	11,4	145	3,5	1,5
14626610	Zittau, Stadt	2.903	45,7	1.709	26,9	835	13,1	351	5,5	1,6
14627	Meißen	32.753	48,1	18.806	27,6	10.971	16,1	2.979	4,4	1,5
14627010	Coswig, Stadt	2.563	44,0	1.520	26,1	832	14,3	217	3,7	1,5
14627020	Diera-Zehren	473	46,7	280	27,7	164	16,2	32	3,2	1,5

AGS	Kreisfreie Stadt Gemeinde Landkreis Land	Familien mit Kindern insgesamt	Familien mit Kindern insgesamt in Prozent	Familien mit einem Kind	Familien mit einem Kind in Prozent	Familien mit 2 Kindern	Familien mit 2 Kindern in Prozent	Familien mit 3 Kindern	Familien mit 3 Kindern in Prozent	Kinder je Familie
14627030	Ebersbach	723	54,9	423	32,1	243	18,4	57	4,3	1,5
14627040	Glaubitz	248	45,4	136	24,9	94	17,2	22	4,0	1,6
14627050	Gröditz, Stadt	879	45,9	522	27,3	273	14,3	89	4,7	1,6
14627060	Großenhain, Stadt	2.488	49,2	1.464	28,9	799	15,8	229	4,5	1,5
14627070	Hirschstein	296	49,3	188	31,3	86	14,3	23	3,8	1,5
14627080	Käbschütztal	437	53,6	237	29,0	152	18,6	49	6,0	1,6
14627100	Klipphausen	1.682	55,0	885	28,9	655	21,4	149	4,9	1,6
14627110	Lampertswalde	415	52,9	233	29,7	149	19,0	33	4,2	1,5
14627130	Lommatzsch, Stadt	630	44,1	363	25,4	212	14,8	60	4,2	1,5
14627140	Meißen, Stadt	3.399	48,3	2.034	28,9	955	13,6	413	5,9	1,6
14627150	Moritzburg	1.306	51,4	692	27,2	496	19,5	118	4,6	1,6
14627170	Niederau	624	52,0	334	27,9	235	19,6	59	4,9	1,6
14627180	Nossen, Stadt	1.512	50,0	875	28,9	482	15,9	161	5,3	1,6
14627190	Nünchritz	699	43,9	428	26,9	218	13,7	53	3,3	1,5
14627200	Priestewitz	530	57,4	289	31,3	192	20,8	47	5,1	1,6
14627210	Radebeul, Stadt	4.756	50,6	2.647	28,2	1.680	17,9	435	4,6	1,6
14627220	Radeburg, Stadt	1.066	50,4	615	29,1	391	18,5	62	2,9	1,5
14627230	Riesa, Stadt	3.062	38,4	1.845	23,1	942	11,8	274	3,4	1,5
14627240	Röderaue	333	41,6	192	24,0	110	13,8	36	4,5	1,6
14627250	Schönfeld	272	52,0	153	29,3	94	18,0	25	4,8	1,6
14627260	Stauchitz	445	45,5	264	27,0	152	15,5	32	3,3	1,5
14627270	Strehla, Stadt	501	47,1	291	27,3	169	15,9	38	3,6	1,5
14627290	Thiendorf	623	56,0	331	29,8	233	21,0	61	5,5	1,6
14627310	Weinböhla	1.762	53,8	991	30,3	633	19,3	141	4,3	1,5
14627340	Wülknitz	217	45,2	124	25,8	79	16,5	16	3,3	1,5
14627360	Zeithain	795	46,8	472	27,8	251	14,8	73	4,3	1,5
14628	Sächsische Schweiz-Osterzgebirge	33.541	47,9	18.761	26,8	11.612	16,6	3.168	4,5	1,6
14628010	Altenberg, Stadt	984	45,2	552	25,3	336	15,4	96	4,4	1,6
14628020	Bad Gottleuba-Berggießhübel, Stadt	749	46,9	416	26,0	269	16,8	63	3,9	1,6
14628030	Bad Schandau, Stadt	392	38,7	249	24,6	114	11,3	30	3,0	1,5
14628040	Bahretal	340	49,9	200	29,4	111	16,3	29	4,3	1,5
14628050	Bannewitz	1.666	50,1	872	26,2	621	18,7	172	5,2	1,6
14628060	Dippoldiswalde, Stadt	1.893	48,1	1.049	26,7	656	16,7	188	4,8	1,6
14628070	Dohma	312	49,9	177	28,3	118	18,9	16	2,6	1,5
14628080	Dohna, Stadt	835	46,7	436	24,4	323	18,1	75	4,2	1,6
14628090	Dorfhain	160	47,2	78	23,0	60	17,7	21	6,2	1,7
14628100	Dürrröhrsdorf-Dittersbach	683	52,0	360	27,4	249	19,0	73	5,6	1,6
14628110	Freital, Stadt	5.286	48,5	3.005	27,6	1.757	16,1	523	4,8	1,6
14628130	Glashütte, Stadt	941	49,0	501	26,1	337	17,5	102	5,3	1,6
14628140	Gohrisch	253	45,0	151	26,9	82	14,6	18	3,2	1,5
14628150	Hartmannsdorf-Reichenau	168	48,4	93	26,8	52	15,0	23	6,6	1,6
14628160	Heidenau, Stadt	2.132	48,1	1.193	26,9	725	16,3	214	4,8	1,6
14628170	Hermisdorf/Erzgeb.	107	46,7	65	28,4	34	14,8	12	5,2	1,6
14628190	Hohnstein, Stadt	488	52,4	262	28,1	176	18,9	50	5,4	1,6

AGS	Kreisfreie Stadt Gemeinde Landkreis Land	Familien mit Kindern insgesamt	Familien mit Kindern insgesamt in Prozent	Familien mit einem Kind	Familien mit einem Kind in Prozent	Familien mit 2 Kindern	Familien mit 2 Kindern in Prozent	Familien mit 3 Kindern	Familien mit 3 Kindern in Prozent	Kinder je Familie
14628205	Klingenberg	977	49,6	511	26,0	386	19,6	79	4,0	1,6
14628210	Königstein/Sächs. Schw., Stadt	270	45,0	149	24,8	95	15,8	28	4,7	1,6
14628220	Kreischa	661	47,8	338	24,4	267	19,3	50	3,6	1,6
14628230	Liebstadt, Stadt	188	50,3	102	27,3	70	18,7	16	4,3	1,5
14628240	Lohmen	442	45,7	269	27,8	134	13,9	35	3,6	1,5
14628250	Müglitztal	274	48,5	153	27,1	95	16,8	29	5,1	1,6
14628260	Neustadt in Sachsen, Stadt	1.504	43,9	898	26,2	472	13,8	133	3,9	1,5
14628270	Pirna, Stadt	4.865	45,1	2.769	25,7	1.604	14,9	491	4,6	1,6
14628300	Rabenau, Stadt	636	49,0	358	27,6	221	17,0	57	4,4	1,5
14628310	Rathen, Kurort	40	38,5	20	19,2	17	16,3	3	(2,9)	1,5
14628320	Rathmannsdorf	124	49,8	71	28,5	43	17,3	13	5,2	1,5
14628330	Reinhardtsdorf-Schöna	180	46,3	106	27,2	53	13,6	11	2,8	1,5
14628340	Rosenthal-Bielatal	238	51,4	140	30,2	73	15,8	23	5,0	1,5
14628360	Sebnitz, Stadt	1.193	45,5	676	25,8	399	15,2	119	4,5	1,6
14628370	Stadt Wehlen, Stadt	246	50,8	147	30,4	79	16,3	20	4,1	1,5
14628380	Stolpen, Stadt	832	50,7	438	26,7	315	19,2	79	4,8	1,6
14628390	Struppen	365	46,9	201	25,8	133	17,1	29	3,7	1,5
14628400	Tharandt, Stadt	775	52,6	448	30,4	259	17,6	71	4,8	1,5
14628410	Wilsdruff, Stadt	2.365	55,5	1.300	30,5	886	20,8	179	4,2	1,5
14729	Leipzig	35.764	48,1	21.283	28,6	11.459	15,4	3.021	4,1	1,5
14729010	Bad Lausick, Stadt	1.096	46,3	663	28,0	346	14,6	88	3,7	1,5
14729020	Belgershain	527	48,9	298	27,6	194	18,0	38	3,5	1,5
14729030	Bennewitz	739	47,0	425	27,0	248	15,8	65	4,1	1,5
14729040	Böhlen, Stadt	871	46,8	510	27,4	279	15,0	83	4,5	1,5
14729050	Borna, Stadt	2.310	45,5	1.396	27,5	687	13,5	225	4,4	1,5
14729060	Borsdorf	1.164	47,9	706	29,1	364	15,0	93	3,8	1,5
14729070	Brandis, Stadt	1.359	46,2	812	27,6	428	14,5	118	4,0	1,5
14729080	Colditz, Stadt	1.094	45,5	665	27,6	322	13,4	107	4,4	1,5
14729100	Elstertrebnitz	210	50,8	124	30,0	72	17,4	14	3,4	1,5
14729140	Frohburg, Stadt	1.752	48,8	1.026	28,6	593	16,5	136	3,8	1,5
14729150	Geithain, Stadt	948	50,6	545	29,1	308	16,4	90	4,8	1,5
14729160	Grimma, Stadt	3.768	48,4	2.286	29,4	1.129	14,5	358	4,6	1,5
14729170	Groitzsch, Stadt	997	45,7	586	26,9	339	15,5	76	3,5	1,5
14729190	Großpösna	873	50,3	521	30,0	271	15,6	82	4,7	1,5
14729220	Kitzscher, Stadt	663	47,1	423	30,0	189	13,4	51	3,6	1,5
14729245	Lossatal	927	49,5	559	29,8	290	15,5	80	4,3	1,5
14729250	Machern	1.033	49,6	622	29,9	346	16,6	68	3,3	1,5
14729260	Markkleeberg, Stadt	3.618	50,7	1.999	28,0	1.266	17,7	352	4,9	1,6
14729270	Markranstädt, Stadt	2.272	48,4	1.375	29,3	721	15,4	175	3,7	1,5
14729300	Naunhof, Stadt	1.293	49,4	756	28,9	450	17,2	86	3,3	1,5
14729320	Neukieritzsch	850	42,2	525	26,1	261	13,0	68	3,4	1,5
14729330	Otterwisch	218	52,8	123	29,8	74	17,9	19	4,6	1,5
14729340	Parthenstein	521	46,0	304	26,9	185	16,3	33	2,9	1,5
14729350	Pegau, Stadt	938	49,2	587	30,8	287	15,1	72	3,8	1,5

AGS	Kreisfreie Stadt Gemeinde Landkreis Land	Familien mit Kindern insgesamt	Familien mit Kindern insgesamt in Prozent	Familien mit einem Kind	Familien mit einem Kind in Prozent	Familien mit 2 Kindern	Familien mit 2 Kindern in Prozent	Familien mit 3 Kindern	Familien mit 3 Kindern in Prozent	Kinder je Familie
14729360	Regis-Breitingen, Stadt	477	44,4	286	26,6	158	14,7	37	3,4	1,5
14729370	Rötha, Stadt	879	48,2	506	27,7	302	16,6	72	3,9	1,5
14729380	Thallwitz	538	49,9	317	29,4	184	17,1	41	3,8	1,5
14729400	Trebsen/Mulde, Stadt	519	46,8	312	28,1	163	14,7	44	4,0	1,5
14729410	Wurzen, Stadt	2.021	48,8	1.260	30,4	589	14,2	172	4,2	1,5
14729430	Zwenkau, Stadt	1.284	49,4	778	29,9	430	16,5	80	3,1	1,5
14730	Nordsachsen	27.775	48,6	16.717	29,2	8.761	15,3	2.298	4,0	1,5
14730010	Arzberg	277	47,8	182	31,4	77	13,3	20	3,4	1,5
14730020	Bad Dübén, Stadt	1.080	48,6	653	29,4	347	15,6	80	3,6	1,5
14730030	Beilrode	639	49,7	361	28,1	213	16,6	64	5,0	1,6
14730045	Belgern-Schildau, Stadt	1.116	48,4	671	29,1	354	15,4	90	3,9	1,5
14730050	Cavertitz	329	48,5	196	28,9	113	16,6	19	2,8	1,5
14730060	Dahlen, Stadt	588	45,8	369	28,8	178	13,9	41	3,2	1,5
14730070	Delitzsch, Stadt	3.343	47,0	2.020	28,4	1.037	14,6	287	4,0	1,5
14730080	Doberschütz	658	51,5	419	32,8	205	16,0	34	2,7	1,4
14730090	Dommitzsch, Stadt	305	43,9	203	29,3	81	11,7	20	2,9	1,4
14730100	Dreiheide	333	48,8	199	29,1	115	16,8	22	3,2	1,5
14730110	Eilenburg, Stadt	2.109	49,0	1.278	29,7	631	14,7	202	4,7	1,5
14730120	Elsnig	220	49,7	128	28,9	77	17,4	17	3,8	1,5
14730140	Jesewitz	459	48,2	243	25,5	180	18,9	36	3,8	1,6
14730150	Krostitz	659	52,3	404	32,1	210	16,7	48	3,8	1,5
14730160	Laußig	546	50,2	358	32,9	147	13,5	42	3,9	1,5
14730170	Liebschützberg	468	50,2	278	29,8	151	16,2	40	4,3	1,5
14730180	Löbnitz	323	51,0	198	31,3	97	15,3	27	4,3	1,5
14730190	Mockrehna	783	51,9	478	31,7	259	17,2	46	3,0	1,5
14730200	Mügeln, Stadt	764	47,0	460	28,3	231	14,2	74	4,6	1,5
14730210	Naundorf	349	52,7	206	31,1	114	17,2	28	4,2	1,5
14730230	Oschatz, Stadt	1.672	43,5	1.029	26,8	515	13,4	128	3,3	1,5
14730250	Rackwitz	797	50,5	460	29,2	277	17,6	60	3,8	1,5
14730270	Schkeuditz, Stadt	2.503	48,2	1.550	29,9	777	15,0	175	3,4	1,5
14730280	Schönwölkau	419	53,6	241	30,8	149	19,1	30	3,8	1,5
14730300	Taucha, Stadt	2.285	50,1	1.322	29,0	749	16,4	216	4,7	1,5
14730310	Torgau, Stadt	2.525	47,5	1.505	28,3	767	14,4	256	4,8	1,6
14730320	Trossin	173	44,8	103	26,7	51	13,2	22	5,7	1,6
14730330	Wermisdorf	726	49,8	425	29,1	230	15,8	71	4,9	1,6
14730340	Wiedemar	874	52,4	503	30,2	314	18,8	63	3,8	1,5
14730360	Zschepplin	452	52,6	273	31,7	130	15,1	43	5,0	1,5
14	Freistaat Sachsen	520.059	47,8	300.552	27,6	169.497	15,6	50.004	4,6	1,5

[Zeichenerklärung](#)

8. Haushalte am 15. Mai 2022 nach Gemeinden und Typ des privaten Haushalts (nach Familien)

AGS	Kreisfreie Stadt Gemeinde Landkreis Land	Einpersonen- haushalte	Einpersonen- haushalte in Prozent	Mehrpersonen- haushalte ohne Kernfamilie	Mehrpersonen- haushalte ohne Kernfamilie in Prozent	Paare insgesamt	Paare insgesamt in Prozent	Paare ohne Kinder	Paare ohne Kinder in Prozent	Paare mit Kindern	Paare mit Kindern in Prozent	Allein- erziehende	Allein- erziehende in Prozent
14511000	Chemnitz, Stadt	68.791	51,8	2.757	2,1	52.069	39,2	33.490	25,2	18.580	14,0	9.149	6,9
14612000	Dresden, Stadt	151.549	50,6	9.410	3,1	116.560	38,9	69.045	23,0	47.516	15,9	22.115	7,4
14713000	Leipzig, Stadt	178.263	53,7	14.636	4,4	112.874	34,0	68.528	20,7	44.349	13,4	26.043	7,8
14521	Erzgebirgskreis	65.192	40,6	2.216	1,4	81.656	50,9	49.990	31,2	31.668	19,7	11.379	7,1
14521010	Amtsberg	468	27,8	12	0,7	1.082	64,3	629	37,4	448	26,6	124	7,4
14521020	Annaberg-Buchholz, Stadt	5.202	50,8	224	2,2	4.055	39,6	2.577	25,2	1.477	14,4	762	7,4
14521035	Aue-Bad Schlema, Stadt	4.708	48,0	148	1,5	4.236	43,2	2.731	27,9	1.504	15,3	706	7,2
14521040	Auerbach	469	40,0	11	0,9	621	52,9	378	32,2	241	20,5	69	5,9
14521060	Bärenstein	466	42,6	13	1,2	530	48,5	326	29,8	202	18,5	82	7,5
14521080	Bockau	296	30,1	18	1,8	619	63,0	380	38,7	234	23,8	48	4,9
14521090	Börnichen/Erzgeb.	123	30,1	4	1,0	252	61,8	141	34,6	113	27,7	29	7,1
14521110	Breitenbrunn/Erzgeb.	889	38,5	26	1,1	1.219	52,8	764	33,1	452	19,6	175	7,6
14521120	Burkhardtsdorf	1.066	37,3	36	1,3	1.553	54,3	880	30,8	677	23,7	204	7,1
14521130	Crottendorf	599	32,8	19	1,0	1.075	58,8	639	34,9	433	23,7	140	7,7
14521140	Deutschneudorf	146	36,6	-	-	220	55,1	138	34,6	83	20,8	32	8,0
14521150	Drebach	786	34,9	36	1,6	1.274	56,5	725	32,2	546	24,2	162	7,2
14521160	Ehrenfriedersdorf, Stadt	896	40,3	28	1,3	1.142	51,4	722	32,5	422	19,0	155	7,0
14521170	Eibenstock, Stadt	1.376	40,4	36	1,1	1.737	51,0	1.061	31,2	675	19,8	250	7,3
14521180	Elterlein, Stadt	417	32,6	12	0,9	747	58,3	443	34,6	300	23,4	103	8,0
14521200	Gelenau/Erzgeb.	833	40,0	26	1,2	1.056	50,6	626	30,0	431	20,7	167	8,0
14521210	Geyer, Stadt	724	42,1	27	1,6	869	50,5	553	32,1	314	18,2	106	6,2
14521220	Gornau/Erzgeb.	503	30,7	11	0,7	1.017	62,1	583	35,6	437	26,7	107	6,5
14521230	Gornsdorf	379	38,9	9	0,9	516	52,9	318	32,6	202	20,7	71	7,3
14521240	Großolbersdorf	398	31,6	5	0,4	783	62,2	450	35,7	331	26,3	69	5,5
14521250	Großrückerswalde	471	31,6	16	1,1	886	59,5	475	31,9	408	27,4	120	8,1
14521260	Grünhain-Beierfeld, Stadt	1.064	38,4	27	1,0	1.468	53,0	882	31,9	588	21,2	214	7,7
14521270	Grünhainichen	490	33,2	16	1,1	861	58,3	519	35,1	345	23,3	108	7,3
14521280	Heidersdorf	105	30,9	3	0,9	207	60,9	114	33,5	96	28,2	27	7,9
14521290	Hohndorf	669	39,4	14	0,8	911	53,7	557	32,8	350	20,6	104	6,1
14521310	Jahnsdorf/Erzgeb.	719	30,1	31	1,3	1.483	62,1	911	38,2	575	24,1	153	6,4
14521320	Johanngeorgenstadt, Stadt	925	47,9	26	1,3	860	44,5	592	30,6	266	13,8	125	6,5
14521330	Jöhstadt, Stadt	421	34,5	13	1,1	698	57,2	425	34,8	273	22,4	94	7,7
14521340	Königswalde	268	29,5	11	1,2	548	60,2	273	30,0	273	30,0	81	8,9
14521355	Lauter-Bernsbach, Stadt	1.474	36,6	40	1,0	2.222	55,1	1.342	33,3	881	21,9	294	7,3
14521370	Lößnitz, Stadt	1.720	43,0	42	1,1	1.948	48,7	1.217	30,5	728	18,2	282	7,1
14521380	Lugau/Erzgeb., Stadt	1.603	41,3	64	1,7	1.983	51,1	1.253	32,3	729	18,8	230	5,9
14521390	Marienberg, Stadt	2.973	37,9	114	1,5	4.168	53,2	2.479	31,6	1.688	21,5	575	7,3
14521400	Mildenau	395	26,9	19	1,3	952	64,8	516	35,1	434	29,5	106	7,2
14521410	Neukirchen/Erzgeb.	1.125	34,1	50	1,5	1.915	58,1	1.167	35,4	750	22,8	202	6,1
14521420	Niederdorf	211	35,5	5	0,8	344	57,9	224	37,7	121	20,4	35	5,9
14521430	Niederwürschnitz	484	37,9	13	1,0	694	54,4	432	33,9	264	20,7	79	6,2
14521440	Oberwiesenthal, Kurort, Stadt	499	45,9	13	1,2	501	46,1	340	31,3	162	14,9	73	6,7
14521450	Oelsnitz/Erzgeb., Stadt	2.266	40,4	107	1,9	2.795	49,9	1.722	30,7	1.075	19,2	434	7,7
14521460	Olbernhau, Stadt	2.295	43,4	85	1,6	2.537	48,0	1.628	30,8	911	17,2	368	7,0
14521495	Pockau-Lengefeld, Stadt	1.253	36,4	52	1,5	1.882	54,6	1.100	31,9	788	22,9	244	7,1
14521500	Raschau-Markersbach	954	40,2	26	1,1	1.214	51,1	726	30,6	486	20,5	178	7,5
14521510	Scheibenberg, Stadt	355	37,2	11	1,2	521	54,6	305	31,9	219	22,9	72	7,5
14521520	Schlettau, Stadt	382	35,2	14	1,3	615	56,7	371	34,2	246	22,7	77	7,1
14521530	Schneeberg, Stadt	3.198	46,2	122	1,8	3.133	45,3	2.036	29,4	1.099	15,9	466	6,7
14521540	Schönheide	852	40,6	28	1,3	1.068	51,0	681	32,5	388	18,5	140	6,7
14521550	Schwarzenberg/Erzgeb., Stadt	3.884	46,5	92	1,1	3.754	44,9	2.411	28,9	1.342	16,1	626	7,5
14521560	Sehmatal	1.166	39,0	30	1,0	1.574	52,6	930	31,1	646	21,6	215	7,2
14521570	Seiffen/Erzgeb., Kurort	402	41,1	15	1,5	500	51,1	295	30,1	200	20,4	65	6,6
14521590	Stollberg/Erzgeb., Stadt	2.359	41,4	75	1,3	2.850	50,1	1.805	31,7	1.047	18,4	408	7,2
14521600	Stützengrün	415	29,1	15	1,1	907	63,7	529	37,1	376	26,4	89	6,3
14521610	Tannenberg	143	30,3	8	1,7	279	59,1	160	33,9	119	25,2	39	8,3
14521620	Thalheim/Erzgeb., Stadt	1.343	43,7	41	1,3	1.503	48,9	974	31,7	529	17,2	187	6,1
14521630	Thermalbad Wiesenbad	510	35,9	24	1,7	785	55,2	449	31,6	335	23,6	104	7,3
14521640	Thum, Stadt	992	41,4	38	1,6	1.174	49,0	690	28,8	482	20,1	191	8,0
14521670	Wolkenstein, Stadt	600	34,8	26	1,5	1.010	58,6	566	32,8	443	25,7	98	5,7
14521690	Zschopau, Stadt, Motorradstadt	2.357	49,3	106	2,2	1.974	41,3	1.243	26,0	732	15,3	355	7,4
14521700	Zschorlau	877	36,6	28	1,2	1.358	56,7	785	32,7	571	23,8	135	5,6

AGS	Kreisfreie Stadt Gemeinde Landkreis Land	Einpersonen- haushalte	Einpersonen- haushalte in Prozent	Mehrpersonen- haushalte ohne Kernfamilie	Mehrpersonen- haushalte ohne Kernfamilie in Prozent	Paare insgesamt	Paare insgesamt in Prozent	Paare ohne Kinder	Paare ohne Kinder in Prozent	Paare mit Kindern	Paare mit Kindern in Prozent	Allein- erziehende	Allein- erziehende in Prozent
14521710	Zwönitz, Stadt	2.219	39,1	52	0,9	2.980	52,5	1.793	31,6	1.189	20,9	423	7,5
14522	Mittelsachsen	62.636	41,9	2.484	1,7	73.473	49,1	45.198	30,2	28.277	18,9	10.988	7,3
14522010	Altmittweida	303	34,7	11	1,3	514	58,8	301	34,4	210	24,0	53	6,1
14522020	Augustusburg, Stadt	799	36,6	23	1,1	1.184	54,2	751	34,4	432	19,8	180	8,2
14522035	Bobritzsch-Hilbersdorf	821	32,4	23	0,9	1.507	59,4	827	32,6	678	26,7	185	7,3
14522050	Brand-Erbisdorf, Stadt	2.020	42,9	55	1,2	2.287	48,5	1.450	30,8	835	17,7	350	7,4
14522060	Burgstädt, Stadt	2.244	42,3	81	1,5	2.605	49,2	1.601	30,2	1.005	19,0	370	7,0
14522070	Claußnitz	490	34,4	20	1,4	794	55,8	468	32,9	328	23,0	117	8,2
14522080	Döbeln, Stadt	5.637	45,7	218	1,8	5.504	44,6	3.566	28,9	1.941	15,7	991	8,0
14522090	Dorfchemnitz	170	27,3	10	1,6	400	64,2	212	34,0	191	30,7	42	6,7
14522110	Eppendorf	668	36,1	22	1,2	1.030	55,7	620	33,5	411	22,2	132	7,1
14522120	Erlau	398	28,8	14	1,0	884	63,9	466	33,7	416	30,1	91	6,6
14522140	Flöha, Stadt	2.617	47,1	55	1,0	2.498	44,9	1.686	30,3	815	14,7	390	7,0
14522150	Frankenberg/Sa., Stadt, Garnisonsstadt	3.099	44,6	84	1,2	3.221	46,3	2.030	29,2	1.194	17,2	548	7,9
14522170	Frauenstein, Stadt	438	35,2	12	1,0	710	57,1	414	33,3	299	24,1	80	6,4
14522180	Freiberg, Stadt, Universitätsstadt	11.967	53,2	623	2,8	8.306	36,9	5.409	24,1	2.896	12,9	1.585	7,0
14522190	Geringswalde, Stadt	821	41,0	24	1,2	988	49,3	610	30,4	375	18,7	169	8,4
14522200	Großhartmannsdorf	327	30,5	13	1,2	663	61,9	385	35,9	281	26,2	65	6,1
14522210	Großschirma, Stadt	863	34,9	32	1,3	1.396	56,4	768	31,0	631	25,5	186	7,5
14522220	Großweitzschen	366	31,3	19	1,6	673	57,6	409	35,0	266	22,8	107	9,2
14522230	Hainichen, Stadt	1.881	44,8	52	1,2	1.909	45,4	1.166	27,7	740	17,6	355	8,4
14522240	Halsbrücke	759	32,7	29	1,2	1.347	58,0	770	33,1	574	24,7	187	8,0
14522250	Hartha, Stadt	1.323	39,7	48	1,4	1.721	51,6	1.111	33,3	607	18,2	241	7,2
14522260	Hartmannsdorf	941	42,2	28	1,3	1.117	50,1	710	31,8	409	18,3	144	6,5
14522275	Jahnatal	685	31,5	17	0,8	1.321	60,7	799	36,7	524	24,1	154	7,1
14522280	Königsfeld	176	29,1	13	2,1	359	59,3	198	32,7	164	27,1	57	9,4
14522290	Königshain-Wiederau	334	30,1	9	0,8	691	62,3	362	32,6	328	29,6	79	7,1
14522300	Kriebstein	297	31,5	16	1,7	549	58,2	335	35,5	213	22,6	85	9,0
14522310	Leisnig, Stadt	1.863	44,2	75	1,8	1.950	46,3	1.214	28,8	732	17,4	330	7,8
14522320	Leubsdorf	520	34,5	15	1,0	858	56,9	470	31,2	386	25,6	113	7,5
14522330	Lichtenau	932	28,9	42	1,3	2.018	62,7	1.164	36,1	855	26,6	230	7,1
14522340	Lichtenberg/Erzgeb.	383	32,8	21	1,8	678	58,0	393	33,6	287	24,6	87	7,4
14522350	Lunzenau, Stadt	717	37,4	18	0,9	1.036	54,0	650	33,9	387	20,2	149	7,8
14522360	Mittweida, Stadt, Hochschulstadt	4.187	51,2	250	3,1	3.235	39,6	2.179	26,7	1.059	13,0	499	6,1
14522380	Mühlau	283	30,4	8	0,9	592	63,6	330	35,4	265	28,5	44	4,7
14522390	Mulda/Sa.	363	32,8	19	1,7	628	56,7	353	31,9	276	24,9	102	9,2
14522400	Neuhausen/Erzgeb.	439	38,0	10	0,9	632	54,7	414	35,8	218	18,9	76	6,6
14522420	Niederwiesa	830	36,3	29	1,3	1.263	55,2	765	33,5	496	21,7	156	6,8
14522430	Oberschöna	394	27,2	17	1,2	934	64,5	496	34,3	441	30,5	106	7,3
14522440	Oederan, Stadt	1.420	38,2	64	1,7	1.972	53,0	1.194	32,1	781	21,0	267	7,2
14522460	Penig, Stadt	1.642	39,6	43	1,0	2.190	52,8	1.363	32,9	829	20,0	271	6,5
14522470	Rechenberg-Bienenmühle	327	36,4	11	1,2	490	54,6	312	34,7	183	20,4	71	7,9
14522480	Reinsberg	409	32,2	23	1,8	734	57,8	391	30,8	345	27,2	106	8,3
14522490	Rochlitz, Stadt	1.428	47,5	38	1,3	1.329	44,2	883	29,4	448	14,9	208	6,9
14522500	Rossau	485	32,0	28	1,8	904	59,7	508	33,6	393	26,0	102	6,7
14522510	Roßwein, Stadt	1.390	39,1	80	2,2	1.789	50,3	1.116	31,4	675	19,0	300	8,4
14522520	Sayda, Stadt	279	36,0	10	1,3	424	54,8	253	32,7	169	21,8	63	8,1
14522530	Seelitz	237	30,8	16	2,1	465	60,5	289	37,6	178	23,1	50	6,5
14522540	Striegistal	606	30,8	30	1,5	1.165	59,3	615	31,3	546	27,8	162	8,2
14522550	Taura	363	33,8	20	1,9	600	55,8	342	31,8	254	23,6	89	8,3
14522570	Waldheim, Stadt	1.887	43,6	47	1,1	2.087	48,2	1.321	30,5	768	17,8	303	7,0
14522580	Wechselburg	292	35,2	9	1,1	458	55,2	259	31,2	201	24,2	68	8,2
14522590	Weißborn/Erzgeb.	413	35,5	12	1,0	656	56,4	387	33,2	271	23,3	81	7,0
14522600	Zettlitz	104	33,0	6	1,9	186	59,0	114	36,2	75	23,8	15	4,8
14523	Vogtlandkreis	51.784	44,8	1.662	1,4	53.585	46,4	33.729	29,2	19.857	17,2	8.449	7,3
14523010	Adorf/Vogtl., Stadt	1.087	44,6	37	1,5	1.128	46,3	707	29,0	418	17,2	185	7,6
14523020	Auerbach/Vogtl., Stadt	4.142	45,0	152	1,7	4.214	45,8	2.729	29,6	1.480	16,1	697	7,6
14523030	Bad Brambach	357	42,0	9	1,1	426	50,1	259	30,4	165	19,4	56	6,6
14523040	Bad Elster, Stadt	955	48,7	24	1,2	841	42,9	563	28,7	279	14,2	137	7,0
14523050	Bergen	139	30,9	7	1,6	268	59,6	178	39,6	92	20,4	31	6,9
14523060	Bösenbrunn	158	31,5	3	0,6	293	58,4	166	33,1	131	26,1	52	10,4
14523080	Eichigt	189	35,5	8	1,5	288	54,0	158	29,6	133	25,0	48	9,0
14523090	Ellefeld	473	38,6	15	1,2	656	53,5	399	32,5	256	20,9	81	6,6
14523100	Elsterberg, Stadt	903	44,9	17	0,8	940	46,8	622	31,0	314	15,6	152	7,6
14523120	Falkenstein/Vogtl., Stadt	1.984	48,2	62	1,5	1.766	42,9	1.138	27,7	630	15,3	301	7,3

AGS	Kreisfreie Stadt Gemeinde Landkreis Land	Einpersonen- haushalte	Einpersonen- haushalte in Prozent	Mehrpersonen- haushalte ohne Kernfamilie	Mehrpersonen- haushalte ohne Kernfamilie in Prozent	Paare insgesamt	Paare insgesamt in Prozent	Paare ohne Kinder	Paare ohne Kinder in Prozent	Paare mit Kindern	Paare mit Kindern in Prozent	Allein- erziehende	Allein- erziehende in Prozent
14523130	Grünbach	227	31,3	11	1,5	436	60,1	278	38,3	162	22,3	50	6,9
14523150	Heinsdorfergrund	261	29,7	3	0,3	564	64,2	322	36,7	241	27,4	53	6,0
14523160	Klingenthal, Stadt	1.839	45,1	69	1,7	1.900	46,6	1.254	30,8	643	15,8	265	6,5
14523170	Lengsfeld, Stadt	1.235	37,0	44	1,3	1.822	54,6	1.122	33,6	702	21,0	236	7,1
14523190	Limbach	230	34,7	9	1,4	377	56,9	228	34,4	149	22,5	45	6,8
14523200	Markneukirchen, Stadt	1.573	42,5	54	1,5	1.802	48,7	1.105	29,9	694	18,8	269	7,3
14523230	Mühlental	155	27,9	8	1,4	360	64,9	199	35,9	158	28,5	34	6,1
14523245	Muldenhammer	505	35,8	17	1,2	805	57,1	504	35,7	304	21,6	84	6,0
14523260	Netzschkau, Stadt	771	41,4	20	1,1	937	50,3	597	32,0	342	18,4	129	6,9
14523270	Neuensalz	316	32,3	9	0,9	596	60,9	349	35,7	245	25,1	53	5,4
14523280	Neumark	511	36,5	23	1,6	766	54,7	454	32,4	316	22,6	91	6,5
14523290	Neustadt/Vogtl.	119	27,3	5	1,1	283	64,9	177	40,6	108	24,8	29	6,7
14523300	Oelsnitz/Vogtl., Stadt	2.489	45,6	98	1,8	2.453	44,9	1.551	28,4	904	16,6	423	7,7
14523310	Pausa-Mühltröf, Stadt	928	39,4	41	1,7	1.225	52,0	700	29,7	523	22,2	165	7,0
14523320	Plauen, Stadt	18.194	51,0	490	1,4	14.322	40,1	9.228	25,9	5.091	14,3	2.695	7,6
14523330	Pöhl	484	39,3	15	1,2	635	51,6	383	31,1	250	20,3	94	7,6
14523340	Reichenbach im Vogtland, Stadt	5.454	49,8	185	1,7	4.447	40,6	2.970	27,1	1.479	13,5	863	7,9
14523360	Rodewisch, Stadt	1.356	43,2	36	1,1	1.508	48,1	948	30,2	559	17,8	240	7,6
14523365	Rosenbach/Vogtl.	655	34,6	27	1,4	1.088	57,5	642	33,9	447	23,6	125	6,6
14523370	Schöneck/Vogtl., Stadt	622	41,4	16	1,1	764	50,8	464	30,9	297	19,8	101	6,7
14523380	Steinberg	449	36,2	16	1,3	712	57,4	402	32,4	309	24,9	65	5,2
14523410	Theuma	126	27,5	8	1,7	287	62,7	165	36,0	120	26,2	33	7,2
14523420	Tirpersdorf	195	31,1	6	1,0	384	61,1	223	35,5	159	25,3	39	6,2
14523430	Treuen, Stadt	1.427	38,2	51	1,4	1.998	53,5	1.228	32,9	773	20,7	257	6,9
14523440	Triebel/Vogtl.	198	34,9	9	1,6	315	55,6	199	35,1	117	20,6	46	8,1
14523450	Weischlitz	874	33,1	46	1,7	1.551	58,8	875	33,2	675	25,6	169	6,4
14523460	Werdau	205	30,1	5	0,7	425	62,5	240	35,3	187	27,5	50	7,4
14524	Zwickau	69.241	43,6	2.664	1,7	75.661	47,6	47.967	30,2	27.693	17,4	11.244	7,1
14524010	Bernsdorf	265	27,4	15	1,5	630	65,1	388	40,1	238	24,6	59	6,1
14524020	Callenberg	644	30,1	31	1,4	1.308	61,1	734	34,3	570	26,6	160	7,5
14524030	Crimmitschau, Stadt	4.206	44,5	131	1,4	4.419	46,7	2.735	28,9	1.686	17,8	704	7,4
14524040	Crinitzberg	313	36,4	10	1,2	488	56,8	291	33,9	199	23,2	49	5,7
14524050	Dennheritz	181	30,2	4	0,7	371	61,8	224	37,3	149	24,8	42	7,0
14524060	Fraureuth	944	38,2	28	1,1	1.342	54,4	826	33,5	518	21,0	156	6,3
14524070	Gersdorf	646	35,1	18	1,0	1.048	56,9	675	36,7	372	20,2	133	7,2
14524080	Glauchau, Stadt	5.213	45,7	186	1,6	5.233	45,8	3.306	29,0	1.929	16,9	779	6,8
14524090	Hartenstein, Stadt	785	37,1	17	0,8	1.157	54,6	657	31,0	501	23,7	157	7,4
14524100	Hartmannsdorf b. Kirchberg	184	31,4	4	0,7	353	60,2	187	31,9	165	28,2	42	7,2
14524110	Hirschfeld	134	28,5	3	0,6	296	62,8	155	32,9	143	30,4	38	8,1
14524120	Hohenstein-Ernstthal, Stadt	3.435	46,5	104	1,4	3.318	44,9	2.147	29,0	1.170	15,8	534	7,2
14524130	Kirchberg, Stadt	1.607	41,4	61	1,6	1.915	49,3	1.158	29,8	759	19,6	301	7,8
14524140	Langenbernsdorf	421	27,9	28	1,9	942	62,4	532	35,2	412	27,3	113	7,5
14524150	Langenweißbach	386	34,2	12	1,1	646	57,2	364	32,2	282	25,0	88	7,8
14524160	Lichtenstein/Sa., Stadt	2.770	46,1	90	1,5	2.647	44,0	1.811	30,1	834	13,9	505	8,4
14524170	Lichtentanne	998	34,2	37	1,3	1.711	58,6	1.056	36,2	653	22,4	169	5,8
14524180	Limbach-Oberfrohna, Stadt	5.135	43,2	161	1,4	5.682	47,8	3.442	29,0	2.239	18,8	906	7,6
14524190	Meerane, Stadt	3.482	47,1	137	1,9	3.234	43,7	2.157	29,2	1.072	14,5	546	7,4
14524200	Mülsen	1.725	33,7	74	1,4	2.973	58,1	1.872	36,6	1.101	21,5	353	6,9
14524210	Neukirchen/Pleiße	737	38,6	19	1,0	1.027	53,8	652	34,1	373	19,5	128	6,7
14524220	Niederfrohna	277	27,4	11	1,1	664	65,7	400	39,6	264	26,1	57	5,6
14524230	Oberlungwitz, Stadt	1.049	38,1	40	1,5	1.486	53,9	970	35,2	516	18,7	191	6,9
14524240	Oberwiera	127	28,0	7	1,5	288	63,6	170	37,5	122	26,9	29	6,4
14524250	Reinsdorf	1.281	36,7	43	1,2	1.921	55,0	1.186	33,9	733	21,0	256	7,3
14524260	Remse	278	35,2	8	1,0	447	56,7	278	35,2	167	21,2	57	7,2
14524270	Schönberg	86	23,0	7	1,9	260	69,5	154	41,2	104	27,8	23	6,1
14524280	St. Egidien	520	35,7	15	1,0	821	56,4	490	33,7	334	22,9	105	7,2
14524290	Waldenburg, Stadt	712	38,0	18	1,0	1.020	54,5	613	32,7	404	21,6	121	6,5
14524300	Werdau, Stadt	4.608	44,1	216	2,1	4.871	46,6	3.137	30,0	1.736	16,6	749	7,2
14524310	Wildenfels, Stadt	551	33,6	14	0,9	949	57,8	575	35,0	378	23,0	126	7,7
14524320	Wilkau-Haßlau, Stadt	2.221	44,6	76	1,5	2.339	46,9	1.510	30,3	827	16,6	349	7,0
14524330	Zwickau, Stadt, Hochschulstadt	23.322	49,2	1.039	2,2	19.860	41,9	13.119	27,7	6.737	14,2	3.219	6,8
14625	Bautzen	57.928	40,2	2.216	1,5	72.415	50,2	42.638	29,6	29.776	20,6	11.713	8,1
14625010	Arnsdorf	749	35,5	28	1,3	1.202	56,9	643	30,4	562	26,6	131	6,2
14625020	Bautzen, Stadt	10.453	50,5	354	1,7	8.220	39,7	5.264	25,4	2.956	14,3	1.688	8,1
14625030	Bernsdorf, Stadt	1.363	42,4	56	1,7	1.536	47,8	901	28,0	632	19,7	258	8,0

AGS	Kreisfreie Stadt Gemeinde Landkreis Land	Einpersonen- haushalte	Einpersonen- haushalte in Prozent	Mehrpersonen- haushalte ohne Kernfamilie	Mehrpersonen- haushalte ohne Kernfamilie in Prozent	Paare insgesamt	Paare insgesamt in Prozent	Paare ohne Kinder	Paare ohne Kinder in Prozent	Paare mit Kindern	Paare mit Kindern in Prozent	Allein- erziehende	Allein- erziehende in Prozent
14625040	Bischofswerda, Stadt	2.469	45,4	82	1,5	2.444	44,9	1.536	28,2	909	16,7	449	8,3
14625060	Burkau	304	27,0	20	1,8	720	64,1	390	34,7	334	29,7	79	7,0
14625080	Crostitzt	79	21,6	5	1,4	241	66,0	97	26,6	143	39,2	41	11,2
14625090	Cunewalde	871	38,8	37	1,6	1.156	51,5	695	31,0	460	20,5	182	8,1
14625100	Demitz-Thumitz	461	36,5	15	1,2	708	56,0	427	33,8	285	22,5	82	6,5
14625110	Doberschau-Gaußig	518	28,2	34	1,8	1.141	62,1	582	31,7	556	30,3	146	7,9
14625120	Elsterheide	388	26,5	18	1,2	950	64,9	563	38,5	391	26,7	109	7,5
14625130	Elstra, Stadt	367	30,5	21	1,7	703	58,5	379	31,5	326	27,1	114	9,5
14625140	Frankenthal	108	27,8	3	0,8	237	61,1	112	28,9	124	32,0	33	8,5
14625150	Göda	386	28,8	22	1,6	798	59,6	425	31,8	374	28,0	132	9,9
14625160	Großdubrau	606	32,5	21	1,1	1.046	56,1	556	29,8	493	26,5	186	10,0
14625170	Großharthau	395	30,5	26	2,0	747	57,7	402	31,0	347	26,8	124	9,6
14625180	Großnaundorf	101	25,3	-	-	266	66,7	139	34,8	131	32,8	27	6,8
14625190	Großpostwitz/O.L.	465	35,5	19	1,4	719	54,8	411	31,4	307	23,4	109	8,3
14625200	Großröhrsdorf, Stadt	1.631	37,0	61	1,4	2.359	53,5	1.309	29,7	1.051	23,8	360	8,2
14625220	Haselbachtal	477	27,7	16	0,9	1.106	64,1	617	35,8	490	28,4	130	7,5
14625230	Hochkirch	282	29,9	12	1,3	581	61,7	290	30,8	292	31,0	65	6,9
14625240	Hoyerswerda, Stadt	9.221	52,3	235	1,3	6.887	39,1	5.076	28,8	1.814	10,3	1.288	7,3
14625250	Kamenz, Stadt	3.574	42,5	174	2,1	3.930	46,7	2.372	28,2	1.560	18,5	730	8,7
14625270	Königsbrück, Stadt	1.007	43,6	40	1,7	1.064	46,1	600	26,0	464	20,1	198	8,6
14625280	Königswartha	586	36,8	13	0,8	820	51,5	448	28,2	375	23,6	169	10,6
14625290	Kubschütz	336	30,7	14	1,3	662	60,5	361	33,0	298	27,2	92	8,4
14625300	Laußnitz	249	30,5	13	1,6	493	60,3	270	33,0	226	27,7	65	8,0
14625310	Lauta, Stadt	1.906	44,9	65	1,5	1.943	45,8	1.274	30,0	673	15,9	329	7,8
14625320	Lichtenberg	213	29,8	3	0,4	449	62,9	259	36,3	190	26,6	48	6,7
14625330	Lohsa	766	32,2	31	1,3	1.404	59,0	854	35,9	552	23,2	176	7,4
14625340	Malschwitz	614	29,8	24	1,2	1.239	60,1	642	31,1	595	28,8	184	8,9
14625350	Nebelschütz	103	22,7	5	1,1	304	67,1	120	26,5	187	41,3	41	9,1
14625360	Neschwitz	348	32,2	18	1,7	631	58,4	345	31,9	289	26,7	76	7,0
14625370	Neukirch	220	30,6	6	0,8	443	61,6	235	32,7	205	28,5	48	6,7
14625380	Neukirch/Lausitz	856	37,5	29	1,3	1.191	52,2	681	29,8	512	22,4	202	8,8
14625390	Obergurig	251	27,0	16	1,7	593	63,8	326	35,1	270	29,0	68	7,3
14625410	Ohorn	249	24,2	10	1,0	695	67,5	364	35,3	334	32,4	76	7,4
14625420	Oßling	244	27,2	7	0,8	581	64,7	312	34,7	271	30,2	64	7,1
14625430	Ottendorf-Okrilla	1.483	32,2	66	1,4	2.737	59,4	1.489	32,3	1.246	27,1	319	6,9
14625440	Panschwitz-Kuckau	219	27,3	17	2,1	504	62,8	231	28,8	278	34,7	54	6,7
14625450	Pulsnitz, Stadt	1.541	42,5	51	1,4	1.729	47,7	991	27,3	733	20,2	302	8,3
14625460	Puschwitz	136	38,3	6	1,7	186	52,4	99	27,9	91	25,6	26	7,3
14625470	Räckelwitz	74	19,0	8	2,1	287	73,8	115	29,6	169	43,4	24	6,2
14625480	Radeberg, Stadt	4.163	43,6	183	1,9	4.425	46,3	2.638	27,6	1.790	18,7	778	8,1
14625490	Radibor	313	24,9	15	1,2	802	63,8	370	29,4	429	34,1	127	10,1
14625500	Ralbitz-Rosenthal	132	21,4	5	0,8	425	68,8	148	23,9	280	45,3	51	8,3
14625510	Rammenau	152	26,3	5	0,9	362	62,7	187	32,4	172	29,8	56	9,7
14625525	Schirgiswalde-Kirschau, Stadt	923	33,1	41	1,5	1.613	57,8	930	33,3	685	24,6	215	7,7
14625530	Schmölln-Putzkau	424	31,5	21	1,6	803	59,6	457	33,9	344	25,5	99	7,3
14625550	Schwepnitz	391	33,8	13	1,1	664	57,3	379	32,7	282	24,4	95	8,2
14625560	Sohland a. d. Spree	1.010	34,7	36	1,2	1.588	54,6	877	30,1	708	24,3	279	9,6
14625570	Spreetal	261	31,5	18	2,2	485	58,5	308	37,2	174	21,0	63	7,6
14625580	Steina	152	21,6	8	1,1	500	70,9	285	40,4	212	30,1	48	6,8
14625590	Steinigtwolmsdorf	472	36,2	21	1,6	702	53,8	441	33,8	258	19,8	115	8,8
14625600	Wachau	608	32,0	20	1,1	1.105	58,2	581	30,6	522	27,5	164	8,6
14625610	Weißenberg, Stadt	392	30,1	28	2,1	748	57,4	382	29,3	368	28,2	131	10,0
14625630	Wilthen, Stadt	1.121	44,9	31	1,2	1.123	45,0	762	30,5	358	14,3	218	8,7
14625640	Wittichenau, Stadt	752	30,7	45	1,8	1.420	58,0	712	29,1	705	28,8	231	9,4
14626	Görlitz	55.788	44,1	2.168	1,7	58.084	46,0	36.975	29,3	21.110	16,7	10.332	8,2
14626010	Bad Muskau, Stadt	720	40,7	20	1,1	858	48,4	511	28,9	346	19,5	169	9,5
14626020	Beiersdorf	174	33,4	9	1,7	296	56,8	180	34,5	114	21,9	44	8,4
14626030	Bernstadt a. d. Eigen, Stadt	563	36,8	24	1,6	827	54,1	521	34,1	308	20,2	119	7,8
14626050	Bertsdorf-Hörnitz	276	29,7	13	1,4	579	62,3	385	41,4	197	21,2	64	6,9
14626060	Boxberg/O.L.	683	34,8	28	1,4	1.079	55,0	646	32,9	435	22,2	171	8,7
14626070	Dürrhennersdorf	170	38,2	9	2,0	235	52,8	156	35,1	80	18,0	30	6,7
14626085	Ebersbach-Neugersdorf, Stadt	2.768	46,1	85	1,4	2.667	44,4	1.829	30,5	839	14,0	487	8,1
14626100	Gablenz	187	26,6	10	1,4	452	64,2	298	42,3	158	22,4	58	8,2
14626110	Görlitz, Stadt	16.052	52,7	583	1,9	11.324	37,1	7.380	24,2	3.945	12,9	2.532	8,3
14626120	Groß Düben	110	24,7	9	2,0	289	64,9	165	37,1	123	27,6	42	9,4
14626140	Großschönau	1.050	40,1	35	1,3	1.319	50,4	886	33,9	434	16,6	210	8,0
14626150	Großschweidnitz	182	34,1	10	1,9	297	55,6	187	35,0	113	21,2	46	8,6

AGS	Kreisfreie Stadt Gemeinde Landkreis Land	Einpersonen- haushalte	Einpersonen- haushalte in Prozent	Mehrpersonen- haushalte ohne Kernfamilie	Mehrpersonen- haushalte ohne Kernfamilie in Prozent	Paare insgesamt	Paare insgesamt in Prozent	Paare ohne Kinder	Paare ohne Kinder in Prozent	Paare mit Kindern	Paare mit Kindern in Prozent	Allein- erziehende	Allein- erziehende in Prozent
14626160	Hähnichen	142	27,9	5	1,0	314	61,7	172	33,8	144	28,3	55	10,8
14626170	Hainewalde	244	33,2	12	1,6	422	57,4	262	35,6	163	22,2	59	8,0
14626180	Herrnhut, Stadt	940	36,8	61	2,4	1.354	53,0	786	30,8	569	22,3	196	7,7
14626190	Hohendubrau	263	31,8	17	2,1	482	58,2	263	31,8	214	25,8	76	9,2
14626200	Horka	237	32,3	12	1,6	426	58,1	251	34,2	177	24,1	60	8,2
14626210	Jonsdorf, Kurort	232	33,3	11	1,6	399	57,2	262	37,6	138	19,8	53	7,6
14626230	Kodersdorf	363	34,0	11	1,0	596	55,8	326	30,5	273	25,5	93	8,7
14626240	Königshain	156	30,6	9	1,8	310	60,8	176	34,5	132	25,9	35	6,9
14626245	Kottmar	1.108	33,7	55	1,7	1.878	57,2	1.170	35,6	710	21,6	242	7,4
14626250	Krauschwitz i.d. O.L.	473	31,9	32	2,2	848	57,2	527	35,5	325	21,9	125	8,4
14626260	Kreba-Neudorf	143	34,8	4	1,0	224	54,5	144	35,0	79	19,2	38	9,2
14626270	Lawalde	218	28,1	14	1,8	484	62,4	280	36,1	205	26,4	62	8,0
14626280	Leutersdorf	641	38,3	18	1,1	892	53,3	539	32,2	356	21,3	120	7,2
14626290	Löbau, Stadt	3.685	48,2	129	1,7	3.181	41,6	2.031	26,5	1.147	15,0	658	8,6
14626300	Markersdorf	485	28,4	26	1,5	1.064	62,3	611	35,8	449	26,3	135	7,9
14626310	Mittelherwigsdorf	487	30,4	27	1,7	977	61,0	632	39,5	344	21,5	112	7,0
14626320	Mücka	132	30,4	6	1,4	258	59,4	152	35,0	105	24,2	37	8,5
14626330	Neißeau	229	30,8	10	1,3	432	58,1	255	34,3	181	24,4	72	9,7
14626350	Neusalza-Spremberg, Stadt	580	38,7	19	1,3	772	51,5	462	30,8	312	20,8	125	8,3
14626370	Niesky, Stadt	2.171	45,1	68	1,4	2.185	45,4	1.479	30,7	703	14,6	393	8,2
14626390	Oderwitz	854	37,3	23	1,0	1.228	53,6	782	34,1	449	19,6	186	8,1
14626400	Olbersdorf	1.111	46,3	35	1,5	1.076	44,8	742	30,9	332	13,8	180	7,5
14626410	Oppach	397	37,2	17	1,6	561	52,6	352	33,0	207	19,4	90	8,4
14626420	Ostritz, Stadt	390	37,7	13	1,3	543	52,5	338	32,7	203	19,6	84	8,1
14626430	Oybin	193	31,3	5	0,8	375	60,9	246	39,9	133	21,6	40	6,5
14626440	Quitzdorf am See	165	29,6	13	2,3	335	60,0	205	36,7	132	23,7	48	8,6
14626450	Reichenbach/O.L., Stadt	835	37,9	36	1,6	1.119	50,8	649	29,5	468	21,3	209	9,5
14626460	Rietschen	457	38,4	17	1,4	609	51,2	355	29,8	255	21,4	104	8,7
14626470	Rosenbach	229	32,6	12	1,7	387	55,0	210	29,9	181	25,7	72	10,2
14626480	Rothenburg/O.L., Stadt	839	41,4	49	2,4	970	47,9	607	30,0	365	18,0	170	8,4
14626490	Schleife	450	37,2	11	0,9	625	51,6	371	30,6	254	21,0	126	10,4
14626500	Schönau-Berzdorf a. d. Eigen	275	38,2	13	1,8	374	51,9	223	31,0	150	20,8	55	7,6
14626510	Schönbach	156	32,0	9	1,8	282	57,9	150	30,8	133	27,3	34	7,0
14626520	Schöpstal	294	28,0	14	1,3	668	63,6	383	36,4	281	26,7	78	7,4
14626530	Seiffhennersdorf, Stadt	816	43,7	31	1,7	887	47,5	596	31,9	294	15,7	135	7,2
14626560	Trebendorf	94	28,1	3	0,9	215	64,4	113	33,8	99	29,6	24	7,2
14626570	Vierkirchen	227	30,6	9	1,2	450	60,6	250	33,7	200	27,0	54	7,3
14626580	Waldhufen	332	31,5	11	1,0	643	60,9	346	32,8	295	28,0	70	6,6
14626590	Weißkeißel	166	30,4	12	2,2	336	61,5	214	39,2	125	22,9	31	5,7
14626600	Weißwasser/O.L., Stadt	4.216	49,6	158	1,9	3.433	40,4	2.460	28,9	970	11,4	704	8,3
14626610	Zittau, Stadt	7.429	52,7	302	2,1	5.238	37,2	3.455	24,5	1.780	12,6	1.120	8,0
14627	Meißen	49.446	41,3	2.056	1,7	58.705	49,1	35.357	29,6	23.343	19,5	9.407	7,9
14627010	Coswig, Stadt	4.788	44,3	187	1,7	5.087	47,1	3.266	30,2	1.823	16,9	740	6,8
14627020	Diera-Zehren	485	32,0	19	1,3	902	59,5	537	35,4	363	23,9	109	7,2
14627030	Ebersbach	534	28,4	30	1,6	1.172	62,3	596	31,7	577	30,7	144	7,7
14627040	Glaubitz	227	29,0	13	1,7	509	64,9	297	37,9	213	27,2	38	4,8
14627050	Gröditz, Stadt	1.681	46,2	43	1,2	1.622	44,6	1.034	28,4	588	16,2	292	8,0
14627060	Großenhain, Stadt	3.888	42,6	182	2,0	4.316	47,3	2.572	28,2	1.744	19,1	742	8,1
14627070	Hirschstein	254	29,2	19	2,2	533	61,2	307	35,2	229	26,3	69	7,9
14627080	Käbschütztal	386	31,4	25	2,0	708	57,7	381	31,0	330	26,9	105	8,6
14627100	Klipphausen	1.443	31,5	69	1,5	2.645	57,8	1.378	30,1	1.270	27,8	413	9,0
14627110	Lampertswalde	299	27,1	15	1,4	684	62,0	370	33,5	316	28,6	102	9,2
14627130	Lommatzsch, Stadt	923	38,9	21	0,9	1.246	52,5	798	33,6	451	19,0	179	7,5
14627140	Meißen, Stadt	8.438	53,2	372	2,3	5.743	36,2	3.645	23,0	2.096	13,2	1.304	8,2
14627150	Moritzburg	974	27,3	60	1,7	2.251	63,0	1.236	34,6	1.017	28,5	289	8,1
14627170	Niederau	642	34,4	29	1,6	1.077	57,7	574	30,8	506	27,1	120	6,4
14627180	Nossen, Stadt	2.000	39,1	89	1,7	2.601	50,9	1.511	29,6	1.088	21,3	422	8,3
14627190	Nünchritz	1.142	40,9	62	2,2	1.407	50,4	893	32,0	514	18,4	185	6,6
14627200	Priestewitz	426	31,1	17	1,2	811	59,2	394	28,8	414	30,2	116	8,5
14627210	Radebeul, Stadt	6.754	41,1	289	1,8	8.014	48,7	4.639	28,2	3.375	20,5	1.384	8,4
14627220	Radeburg, Stadt	1.378	38,8	56	1,6	1.868	52,6	1.046	29,5	820	23,1	247	7,0
14627230	Riesa, Stadt	7.947	49,2	229	1,4	6.776	41,9	4.917	30,4	1.856	11,5	1.207	7,5
14627240	Röderaue	402	33,0	13	1,1	715	58,8	469	38,5	248	20,4	89	7,3
14627250	Schönfeld	174	24,6	13	1,8	468	66,2	251	35,5	213	30,1	54	7,6
14627260	Stauchitz	384	27,6	31	2,2	864	62,2	528	38,0	337	24,3	112	8,1
14627270	Strehla, Stadt	640	37,1	22	1,3	934	54,1	562	32,6	372	21,6	128	7,4
14627290	Thiendorf	440	27,8	30	1,9	953	60,2	487	30,7	465	29,4	156	9,8

AGS	Kreisfreie Stadt Gemeinde Landkreis Land	Einpersonen- haushalte	Einpersonen- haushalte in Prozent	Mehrpersonen- haushalte ohne Kernfamilie	Mehrpersonen- haushalte ohne Kernfamilie in Prozent	Paare insgesamt	Paare insgesamt in Prozent	Paare ohne Kinder	Paare ohne Kinder in Prozent	Paare mit Kindern	Paare mit Kindern in Prozent	Allein- erziehende	Allein- erziehende in Prozent
14627310	Weinböhla	1.561	31,9	66	1,3	2.851	58,2	1.509	30,8	1.346	27,5	416	8,5
14627340	Wülknitz	248	33,4	15	2,0	439	59,2	265	35,7	177	23,9	44	5,9
14627360	Zeithain	981	36,0	40	1,5	1.500	55,1	902	33,1	595	21,9	199	7,3
14628	Sächsische Schweiz-Osterzgebirge	47.890	40,0	2.005	1,7	60.648	50,6	36.410	30,4	24.240	20,2	9.301	7,8
14628010	Altenberg, Stadt	1.415	38,6	77	2,1	1.931	52,6	1.193	32,5	735	20,0	250	6,8
14628020	Bad Gottleuba-Berggießhübel, Stadt	962	37,1	32	1,2	1.391	53,7	850	32,8	543	21,0	206	8,0
14628030	Bad Schandau, Stadt	805	43,7	24	1,3	893	48,4	621	33,7	271	14,7	119	6,5
14628040	Bahretal	274	28,4	11	1,1	591	61,3	342	35,5	251	26,0	89	9,2
14628050	Bannewitz	1.706	33,5	63	1,2	2.957	58,1	1.660	32,6	1.301	25,5	369	7,2
14628060	Dippoldiswalde, Stadt	2.576	39,0	105	1,6	3.390	51,3	2.041	30,9	1.348	20,4	544	8,2
14628070	Dohma	277	30,5	-	-	560	61,7	318	35,0	246	27,1	64	7,0
14628080	Dohna, Stadt	912	33,4	32	1,2	1.605	58,8	951	34,8	652	23,9	184	6,7
14628090	Dorfhain	163	32,5	3	0,6	297	59,3	179	35,7	115	23,0	42	8,4
14628100	Dürrröhrsdorf-Dittersbach	616	31,4	30	1,5	1.144	58,4	630	32,2	512	26,1	166	8,5
14628110	Freital, Stadt	8.706	43,5	394	2,0	9.272	46,3	5.623	28,1	3.647	18,2	1.633	8,2
14628130	Glashütte, Stadt	1.147	36,9	47	1,5	1.712	55,0	981	31,5	733	23,6	208	6,7
14628140	Gohrisch	298	34,2	11	1,3	501	57,5	309	35,4	194	22,2	59	6,8
14628150	Hartmannsdorf-Reichenau	112	24,2	3	0,6	317	68,6	179	38,7	135	29,2	27	5,8
14628160	Heidenau, Stadt	4.526	49,4	208	2,3	3.658	39,9	2.301	25,1	1.353	14,8	780	8,5
14628170	Hermisdorf/Erzgeb.	119	33,5	7	2,0	198	55,8	123	34,6	77	21,7	30	8,5
14628190	Hohnstein, Stadt	465	33,0	20	1,4	819	58,1	441	31,3	375	26,6	114	8,1
14628205	Klingenberg	955	32,3	32	1,1	1.760	59,5	993	33,6	768	26,0	209	7,1
14628210	Königstein/Sächs. Schw., Stadt	447	42,1	19	1,8	522	49,2	327	30,8	191	18,0	81	7,6
14628220	Kreischa	655	31,6	34	1,6	1.257	60,7	722	34,9	531	25,6	129	6,2
14628230	Liebstadt, Stadt	171	30,9	8	1,4	334	60,3	185	33,4	151	27,3	39	7,0
14628240	Lohmen	452	31,2	25	1,7	849	58,7	530	36,6	320	22,1	120	8,3
14628250	Müglitztal	272	32,1	10	1,2	508	60,0	292	34,5	218	25,7	53	6,3
14628260	Neustadt in Sachsen, Stadt	2.590	42,4	95	1,6	2.978	48,7	1.925	31,5	1.056	17,3	448	7,3
14628270	Pirna, Stadt	9.453	45,8	398	1,9	9.176	44,5	5.924	28,7	3.250	15,7	1.609	7,8
14628300	Rabenau, Stadt	620	32,0	22	1,1	1.159	59,7	662	34,1	499	25,7	137	7,1
14628310	Rathen, Kurort	75	42,6	-	-	90	51,1	64	36,4	29	16,5	14	8,0
14628320	Rathmannsdorf	178	41,0	3	0,7	217	50,0	125	28,8	92	21,2	33	7,6
14628330	Reinhardtsdorf-Schöna	229	36,5	8	1,3	355	56,5	214	34,1	138	22,0	33	5,3
14628340	Rosenthal-Bielatal	197	29,0	17	2,5	393	57,9	229	33,7	167	24,6	69	10,2
14628360	Sebnitz, Stadt	2.011	42,6	86	1,8	2.233	47,3	1.435	30,4	802	17,0	388	8,2
14628370	Stadt Wehlen, Stadt	220	30,9	9	1,3	421	59,0	235	33,0	185	25,9	62	8,7
14628380	Stolpen, Stadt	819	33,0	23	0,9	1.445	58,1	810	32,6	632	25,4	196	7,9
14628390	Struppen	325	29,3	5	0,5	705	63,5	411	37,0	291	26,2	72	6,5
14628400	Tharandt, Stadt	839	35,6	45	1,9	1.305	55,3	699	29,6	605	25,7	170	7,2
14628410	Wilsdruff, Stadt	2.293	34,5	100	1,5	3.706	55,7	1.892	28,4	1.813	27,2	552	8,3
14729	Leipzig	50.855	39,9	2.089	1,6	64.371	50,5	38.644	30,3	25.725	20,2	10.042	7,9
14729010	Bad Lausick, Stadt	1.487	38,0	61	1,6	2.105	53,8	1.271	32,5	839	21,4	264	6,7
14729020	Belgershain	449	28,9	24	1,5	963	62,0	551	35,5	409	26,3	118	7,6
14729030	Bennewitz	765	32,0	51	2,1	1.408	59,0	834	34,9	572	24,0	167	7,0
14729040	Böhlen, Stadt	1.535	44,3	73	2,1	1.564	45,2	989	28,6	574	16,6	293	8,5
14729050	Borna, Stadt	4.694	47,1	196	2,0	4.274	42,9	2.765	27,7	1.511	15,2	796	8,0
14729060	Borsdorf	1.494	37,7	39	1,0	2.142	54,0	1.267	32,0	877	22,1	289	7,3
14729070	Brandis, Stadt	1.510	33,4	72	1,6	2.602	57,5	1.586	35,1	1.017	22,5	341	7,5
14729080	Colditz, Stadt	1.548	38,4	76	1,9	2.092	51,9	1.312	32,6	782	19,4	313	7,8
14729100	Elstertrebnitz	153	26,8	4	0,7	365	63,9	204	35,7	161	28,2	48	8,4
14729140	Frohburg, Stadt	2.249	38,0	75	1,3	3.183	53,8	1.840	31,1	1.346	22,7	408	6,9
14729150	Geithain, Stadt	1.509	44,0	49	1,4	1.630	47,5	927	27,0	702	20,5	246	7,2
14729160	Grimma, Stadt	5.887	42,3	240	1,7	6.576	47,3	4.010	28,8	2.566	18,5	1.202	8,6
14729170	Groitzsch, Stadt	1.508	40,4	45	1,2	1.912	51,2	1.183	31,7	732	19,6	265	7,1
14729190	Großpösna	700	28,3	39	1,6	1.490	60,2	862	34,8	629	25,4	244	9,9
14729220	Kitzscher, Stadt	1.111	43,4	43	1,7	1.215	47,4	744	29,0	469	18,3	194	7,6
14729245	Lossatal	811	29,8	34	1,2	1.629	59,8	946	34,8	686	25,2	244	9,0
14729250	Machern	973	31,4	51	1,6	1.855	59,8	1.047	33,8	811	26,1	225	7,3
14729260	Markkleeberg, Stadt	5.373	42,2	208	1,6	6.073	47,8	3.517	27,7	2.554	20,1	1.061	8,3
14729270	Markranstädt, Stadt	2.960	38,1	121	1,6	4.064	52,3	2.420	31,1	1.641	21,1	631	8,1
14729300	Naunhof, Stadt	1.423	34,6	70	1,7	2.285	55,6	1.326	32,3	958	23,3	334	8,1
14729320	Neukieritzsch	1.610	43,9	41	1,1	1.767	48,2	1.163	31,7	603	16,5	248	6,8
14729330	Otterwisch	160	27,5	9	1,5	366	62,9	195	33,5	171	29,4	47	8,1
14729340	Parthenstein	423	26,5	38	2,4	1.040	65,2	611	38,3	426	26,7	90	5,6
14729350	Pegau, Stadt	1.242	38,8	54	1,7	1.660	51,8	964	30,1	692	21,6	252	7,9

AGS	Kreisfreie Stadt Gemeinde Landkreis Land	Einpersonen- haushalte	Einpersonen- haushalte in Prozent	Mehrpersonen- haushalte ohne Kernfamilie	Mehrpersonen- haushalte ohne Kernfamilie in Prozent	Paare insgesamt	Paare insgesamt in Prozent	Paare ohne Kinder	Paare ohne Kinder in Prozent	Paare mit Kindern	Paare mit Kindern in Prozent	Allein- erziehende	Allein- erziehende in Prozent
14729360	Regis-Breitingen, Stadt	804	42,5	12	0,6	940	49,7	598	31,6	344	18,2	134	7,1
14729370	Rötha, Stadt	1.262	40,1	61	1,9	1.606	51,0	947	30,1	661	21,0	216	6,9
14729380	Thallwitz	551	33,4	19	1,2	981	59,4	542	32,8	436	26,4	100	6,1
14729400	Trebsen/Mulde, Stadt	622	35,2	32	1,8	964	54,5	591	33,4	376	21,3	140	7,9
14729410	Wurzen, Stadt	4.389	50,4	177	2,0	3.375	38,8	2.119	24,3	1.255	14,4	764	8,8
14729430	Zwenkau, Stadt	1.658	38,4	65	1,5	2.252	52,1	1.320	30,5	935	21,6	349	8,1
14730	Nordsachsen	39.205	39,9	1.873	1,9	48.647	49,5	29.408	29,9	19.237	19,6	8.533	8,7
14730010	Arzberg	272	31,2	15	1,7	494	56,7	302	34,7	195	22,4	87	10,0
14730020	Bad Dübén, Stadt	1.695	42,7	52	1,3	1.835	46,2	1.147	28,9	689	17,3	390	9,8
14730030	Beilrode	654	33,0	39	2,0	1.095	55,2	646	32,6	453	22,8	192	9,7
14730045	Belgern-Schildau, Stadt	1.118	32,1	60	1,7	2.005	57,6	1.189	34,2	819	23,5	299	8,6
14730050	Cavertitz	309	30,8	16	1,6	597	59,5	350	34,9	250	24,9	81	8,1
14730060	Dahlen, Stadt	731	35,2	59	2,8	1.059	51,0	693	33,4	364	17,5	224	10,8
14730070	Delitzsch, Stadt	5.889	44,4	248	1,9	6.011	45,3	3.775	28,5	2.235	16,9	1.110	8,4
14730080	Doberschütz	524	28,7	24	1,3	1.124	61,6	621	34,0	503	27,6	155	8,5
14730090	Dommitzsch, Stadt	433	38,0	13	1,1	603	53,0	387	34,0	214	18,8	92	8,1
14730100	Dreiheide	201	22,5	10	1,1	611	68,3	352	39,3	257	28,7	75	8,4
14730110	Eilenburg, Stadt	4.125	47,9	181	2,1	3.441	40,0	2.195	25,5	1.249	14,5	865	10,0
14730120	Elsnig	183	28,8	5	0,8	382	60,1	225	35,4	159	25,0	63	9,9
14730140	Jesewitz	348	26,2	33	2,5	842	63,5	492	37,1	351	26,5	108	8,1
14730150	Krostitz	609	32,0	32	1,7	1.093	57,5	601	31,6	490	25,8	170	8,9
14730160	Laußig	612	35,5	25	1,5	912	52,9	537	31,1	372	21,6	173	10,0
14730170	Liebschützberg	343	26,6	13	1,0	835	64,7	468	36,3	369	28,6	98	7,6
14730180	Löbnitz	279	30,1	15	1,6	551	59,4	310	33,4	244	26,3	80	8,6
14730190	Mockrehna	689	30,7	49	2,2	1.307	58,2	726	32,3	583	25,9	200	8,9
14730200	Mügeln, Stadt	1.074	38,9	60	2,2	1.411	51,1	860	31,2	551	20,0	213	7,7
14730210	Naundorf	304	30,9	12	1,2	591	60,1	318	32,3	277	28,2	73	7,4
14730230	Oschatz, Stadt	3.442	46,4	142	1,9	3.284	44,2	2.171	29,2	1.115	15,0	557	7,5
14730250	Rackwitz	901	35,3	71	2,8	1.384	54,3	779	30,5	603	23,6	193	7,6
14730270	Schkeuditz, Stadt	3.936	42,3	172	1,9	4.408	47,4	2.684	28,9	1.721	18,5	784	8,4
14730280	Schönwölkau	375	32,1	11	0,9	689	59,0	365	31,3	326	27,9	91	7,8
14730300	Taucha, Stadt	3.151	40,0	162	2,1	3.880	49,3	2.281	29,0	1.602	20,3	685	8,7
14730310	Torgau, Stadt	4.716	46,1	210	2,1	4.424	43,2	2.782	27,2	1.639	16,0	885	8,6
14730320	Trossin	194	32,7	13	2,2	347	58,4	213	35,9	136	22,9	42	7,1
14730330	Wermisdorf	975	39,3	50	2,0	1.245	50,2	730	29,4	513	20,7	213	8,6
14730340	Wiedemar	728	29,6	59	2,4	1.450	59,0	795	32,3	654	26,6	219	8,9
14730360	Zschepplin	390	30,7	19	1,5	729	57,4	406	32,0	326	25,7	128	10,1
14	Freistaat Sachsen	948.568	45,5	48.231	2,3	928.746	44,6	567.376	27,2	361.369	17,3	158.688	7,6

[Zeichenerklärung](#)

9. Familien am 15. Mai 2022 nach Gemeinden und Typ der Kernfamilie (nach Lebensform)

AGS	Kreisfreie Stadt Gemeinde Landkreis Land	Ehepaare	Ehepaare in Prozent	eingetragene Lebenspartner- schaften	eingetragene Lebenspartner- schaften in Prozent	nichteheliche Lebensge- meinschaften	nichteheliche Lebensge- meinschaften in Prozent	Allein- erziehende	Allein- erziehende in Prozent	allein- erziehende Mütter	allein- erziehende Mütter in Prozent	allein- erziehende Väter	allein- erziehende Väter in Prozent
14511000	Chemnitz, Stadt	41.607	68,0	52	0,1	10.410	17,0	9.149	14,9	7.656	12,5	1.493	2,4
14612000	Dresden, Stadt	87.428	63,0	183	0,1	28.950	20,9	22.115	15,9	18.239	13,2	3.877	2,8
14713000	Leipzig, Stadt	79.675	57,4	235	0,2	32.962	23,7	26.041	18,7	21.385	15,4	4.657	3,4
14521	Erzgebirgskreis	69.430	74,6	24	-	12.207	13,1	11.380	12,2	9.211	9,9	2.170	2,3
14521010	Amtsberg	912	75,6	-	-	170	14,1	124	10,3	92	7,6	31	2,6
14521020	Annaberg-Buchholz, Stadt	3.343	69,4	-	-	709	14,7	761	15,8	650	13,5	110	2,3
14521035	Aue-Bad Schlema, Stadt	3.561	72,1	3	(0,1)	675	13,7	704	14,3	616	12,5	91	1,8
14521040	Auerbach	515	74,9	-	-	105	15,3	70	10,2	56	8,1	17	2,5
14521060	Bärenstein	446	73,4	-	-	86	14,1	83	13,7	72	11,8	15	2,5
14521080	Bockau	552	83,1	-	-	69	10,4	48	7,2	43	6,5	5	(0,8)
14521090	Börnichen/Erzgeb.	202	71,6	-	-	49	17,4	30	10,6	25	8,9	5	(1,8)
14521110	Breitenbrunn/Erzgeb.	1.062	76,1	-	-	157	11,3	176	12,6	147	10,5	28	2,0
14521120	Burkhardtsdorf	1.318	75,1	-	-	234	13,3	205	11,7	162	9,2	45	2,6
14521130	Crottendorf	921	75,9	-	-	148	12,2	137	11,3	104	8,6	37	3,1
14521140	Deutschneudorf	188	74,6	-	-	31	12,3	34	13,5	27	10,7	7	(2,8)
14521150	Drebach	1.096	76,3	3	(0,2)	178	12,4	163	11,3	119	8,3	43	3,0
14521160	Ehrenfriedersdorf, Stadt	965	74,3	-	-	175	13,5	156	12,0	130	10,0	21	1,6
14521170	Eibenstock, Stadt	1.514	76,2	-	-	224	11,3	252	12,7	193	9,7	56	2,8
14521180	Elterlein, Stadt	618	72,6	-	-	132	15,5	103	12,1	81	9,5	22	2,6
14521200	Gelenau/Erzgeb.	882	71,9	-	-	173	14,1	168	13,7	128	10,4	43	3,5
14521210	Geyer, Stadt	740	76,1	-	-	127	13,1	105	10,8	87	8,9	19	2,0
14521220	Gornau/Erzgeb.	887	78,9	-	-	131	11,7	107	9,5	73	6,5	29	2,6
14521230	Gorsdorf	406	69,2	-	-	110	18,7	70	11,9	56	9,5	11	1,9
14521240	Großolbersdorf	674	79,2	3	(0,4)	107	12,6	69	8,1	47	5,5	20	2,4
14521250	Großrückerswalde	747	74,7	-	-	133	13,3	121	12,1	94	9,4	26	2,6
14521260	Grünhain-Beierfeld, Stadt	1.259	74,8	-	-	209	12,4	212	12,6	171	10,2	43	2,6
14521270	Grünhainichen	721	74,4	-	-	140	14,4	108	11,1	92	9,5	17	1,8
14521280	Heidersdorf	174	73,7	-	-	32	13,6	26	11,0	17	7,2	12	5,1
14521290	Hohndorf	753	74,3	-	-	155	15,3	104	10,3	81	8,0	25	2,5
14521310	Jahnsdorf/Erzgeb.	1.269	77,6	-	-	212	13,0	155	9,5	115	7,0	37	2,3
14521320	Johanngeorgenstadt, Stadt	759	77,3	3	(0,3)	100	10,2	123	12,5	101	10,3	20	2,0
14521330	Jöhstadt, Stadt	582	73,4	-	-	116	14,6	91	11,5	70	8,8	24	3,0
14521340	Königswalde	488	78,0	-	-	60	9,6	81	12,9	64	10,2	13	2,1
14521355	Lauter-Bernsbach, Stadt	1.926	76,6	-	-	296	11,8	294	11,7	247	9,8	48	1,9
14521370	Lößnitz, Stadt	1.652	74,1	-	-	297	13,3	284	12,7	222	10,0	59	2,6
14521380	Lugau/Erzgeb., Stadt	1.657	74,9	3	(0,1)	327	14,8	229	10,4	187	8,5	42	1,9
14521390	Marienberg, Stadt	3.530	74,4	-	-	639	13,5	576	12,1	459	9,7	114	2,4
14521400	Mildenaу	833	78,7	-	-	114	10,8	108	10,2	76	7,2	31	2,9
14521410	Neukirchen/Erzgeb.	1.596	75,2	3	(0,1)	319	15,0	203	9,6	159	7,5	48	2,3
14521420	Niederdorf	271	71,5	-	-	76	20,1	35	9,2	29	7,7	8	(2,1)
14521430	Niederwürschnitz	573	74,2	-	-	123	15,9	83	10,8	63	8,2	16	2,1
14521440	Oberwiesenthal, Kurort, Stadt	416	72,3	-	-	84	14,6	70	12,2	56	9,7	17	3,0
14521450	Oelsnitz/Erzgeb., Stadt	2.306	71,3	3	(0,1)	487	15,1	434	13,4	351	10,9	82	2,5
14521460	Olbernhau, Stadt	2.142	73,7	-	-	396	13,6	368	12,7	295	10,2	75	2,6
14521495	Pockau-Lengefeld, Stadt	1.582	74,2	-	-	308	14,4	247	11,6	193	9,0	53	2,5
14521500	Raschau-Markersbach	1.049	75,4	-	-	163	11,7	178	12,8	143	10,3	36	2,6
14521510	Scheibenberg, Stadt	447	75,5	-	-	74	12,5	68	11,5	55	9,3	14	2,4
14521520	Schleittau, Stadt	515	74,4	3	(0,4)	102	14,7	76	11,0	59	8,5	13	1,9
14521530	Schneeberg, Stadt	2.674	74,3	3	(0,1)	453	12,6	468	13,0	407	11,3	58	1,6
14521540	Schönheide	932	77,0	-	-	140	11,6	144	11,9	115	9,5	26	2,1
14521550	Schwarzenberg/Erzgeb., Stadt	3.192	72,9	-	-	561	12,8	626	14,3	536	12,2	89	2,0
14521560	Sehmatal	1.399	78,4	3	(0,2)	177	9,9	217	12,2	157	8,8	58	3,2
14521570	Seiffen/Erzgeb., Kurort	428	76,7	-	-	68	12,2	67	12,0	45	8,1	20	3,6
14521590	Stollberg/Erzgeb., Stadt	2.418	74,2	-	-	431	13,2	408	12,5	341	10,5	68	2,1
14521600	Stützengrün	793	79,9	-	-	113	11,4	88	8,9	64	6,5	23	2,3
14521610	Tannenberg	247	77,2	-	-	30	9,4	43	13,4	26	8,1	14	4,4
14521620	Thalheim/Erzgeb., Stadt	1.261	74,7	-	-	244	14,4	186	11,0	160	9,5	27	1,6
14521630	Thermalbad Wiesenbad	670	75,4	-	-	119	13,4	104	11,7	82	9,2	22	2,5
14521640	Thum, Stadt	1.008	73,8	-	-	166	12,2	191	14,0	137	10,0	52	3,8
14521670	Volkenstein, Stadt	865	78,3	-	-	147	13,3	96	8,7	74	6,7	21	1,9
14521690	Zschopau, Stadt, Motorradstadt	1.691	72,7	-	-	283	12,2	351	15,1	300	12,9	53	2,3
14521700	Zschorlau	1.231	82,5	-	-	127	8,5	135	9,0	102	6,8	31	2,1

AGS	Kreisfreie Stadt Gemeinde Landkreis Land	Ehepaare	Ehepaare in Prozent	eingetragene Lebenspartner- schaften	eingetragene Lebenspartner- schaften in Prozent	nichteheliche Lebensge- meinschaften	nichteheliche Lebensge- meinschaften in Prozent	Allein- erziehende	Allein- erziehende in Prozent	allein- erziehende Mütter	allein- erziehende Mütter in Prozent	allein- erziehende Väter	allein- erziehende Väter in Prozent
14521710	Zwönitz, Stadt	2.572	75,5	-	-	406	11,9	423	12,4	338	9,9	87	2,6
14522	Mittelsachsen	60.544	71,7	24	-	12.905	15,3	10.988	13,0	8.968	10,6	2.019	2,4
14522010	Altmittweida	440	78,2	-	-	72	12,8	54	9,6	47	8,3	10	1,8
14522020	Augustusburg, Stadt	955	70,2	-	-	230	16,9	180	13,2	143	10,5	36	2,6
14522035	Bobritzsch-Hilbersdorf	1.216	71,9	3	(0,2)	291	17,2	184	10,9	140	8,3	45	2,7
14522050	Brand-Erbisdorf, Stadt	1.936	73,4	-	-	353	13,4	348	13,2	302	11,5	48	1,8
14522060	Burgstädt, Stadt	2.160	72,5	-	-	446	15,0	370	12,4	308	10,3	61	2,0
14522070	Claußnitz	686	75,3	-	-	110	12,1	120	13,2	92	10,1	25	2,7
14522080	Döbeln, Stadt	4.434	68,3	3	-	1.071	16,5	986	15,2	800	12,3	190	2,9
14522090	Dorfchemnitz	346	77,9	-	-	59	13,3	41	9,2	31	7,0	11	2,5
14522110	Eppendorf	865	74,2	3	(0,3)	164	14,1	132	11,3	103	8,8	28	2,4
14522120	Erlau	720	73,9	3	(0,3)	160	16,4	89	9,1	61	6,3	30	3,1
14522140	Flöha, Stadt	2.103	72,9	-	-	395	13,7	387	13,4	329	11,4	60	2,1
14522150	Frankenberg/Sa., Stadt, Garnisonsstadt	2.653	70,4	3	(0,1)	566	15,0	546	14,5	456	12,1	91	2,4
14522170	Frauenstein, Stadt	599	75,6	-	-	114	14,4	79	10,0	58	7,3	18	2,3
14522180	Freiberg, Stadt, Universitätsstadt	6.709	67,8	-	-	1.595	16,1	1.591	16,1	1.386	14,0	200	2,0
14522190	Geringswalde, Stadt	813	70,3	-	-	173	15,0	169	14,6	128	11,1	38	3,3
14522200	Großhartmannsdorf	569	77,9	3	(0,4)	93	12,7	68	9,3	48	6,6	18	2,5
14522210	Großschirma, Stadt	1.158	73,3	-	-	236	14,9	187	11,8	148	9,4	42	2,7
14522220	Großweitzschen	560	71,8	-	-	115	14,7	112	14,4	83	10,6	26	3,3
14522230	Hainichen, Stadt	1.533	67,6	3	(0,1)	376	16,6	359	15,8	308	13,6	50	2,2
14522240	Halsbrücke	1.127	73,4	3	(0,2)	219	14,3	191	12,4	137	8,9	50	3,3
14522250	Hartha, Stadt	1.437	73,1	-	-	287	14,6	241	12,3	195	9,9	47	2,4
14522260	Hartmannsdorf	930	73,6	-	-	186	14,7	144	11,4	117	9,3	24	1,9
14522275	Jahnatal	1.090	73,8	-	-	234	15,8	154	10,4	123	8,3	29	2,0
14522280	Königsfeld	310	74,5	-	-	48	11,5	55	13,2	48	11,5	10	2,4
14522290	Königshain-Wiederau	580	76,0	-	-	109	14,3	76	10,0	56	7,3	21	2,8
14522300	Kriebstein	440	69,5	-	-	109	17,2	80	12,6	64	10,1	17	2,7
14522310	Leisnig, Stadt	1.591	69,8	-	-	359	15,7	330	14,5	263	11,5	72	3,2
14522320	Leubsdorf	715	73,8	-	-	143	14,8	111	11,5	88	9,1	25	2,6
14522330	Lichtenau	1.695	75,4	-	-	324	14,4	229	10,2	164	7,3	62	2,8
14522340	Lichtenberg/Erzgeb.	560	72,8	-	-	121	15,7	87	11,3	74	9,6	14	1,8
14522350	Lunzenau, Stadt	872	73,6	-	-	164	13,9	148	12,5	122	10,3	23	1,9
14522360	Mittweida, Stadt, Hochschulstadt	2.585	69,2	-	-	654	17,5	502	13,4	431	11,5	69	1,8
14522380	Mühlau	509	79,7	-	-	86	13,5	41	6,4	36	5,6	8	(1,3)
14522390	Mulda/Sa.	517	70,8	-	-	113	15,5	99	13,6	81	11,1	21	2,9
14522400	Neuhausen/Erzgeb.	517	73,0	-	-	113	16,0	77	10,9	61	8,6	14	2,0
14522420	Niederwiesa	1.061	74,6	-	-	202	14,2	159	11,2	141	9,9	17	1,2
14522430	Oberschöna	778	74,8	-	-	158	15,2	106	10,2	82	7,9	24	2,3
14522440	Oederan, Stadt	1.642	73,5	3	(0,1)	331	14,8	263	11,8	207	9,3	58	2,6
14522460	Penig, Stadt	1.897	77,0	-	-	294	11,9	272	11,0	227	9,2	48	1,9
14522470	Rechenberg-Bienenmühle	419	75,4	-	-	72	12,9	69	12,4	51	9,2	20	3,6
14522480	Reinsberg	607	72,3	-	-	132	15,7	102	12,1	83	9,9	22	2,6
14522490	Rochlitz, Stadt	1.092	71,0	-	-	240	15,6	207	13,5	169	11,0	41	2,7
14522500	Rossau	739	73,7	-	-	161	16,1	102	10,2	86	8,6	20	2,0
14522510	Roßwein, Stadt	1.441	69,0	-	-	345	16,5	300	14,4	220	10,5	78	3,7
14522520	Sayda, Stadt	366	75,2	-	-	55	11,3	63	12,9	46	9,4	19	3,9
14522530	Seelitz	379	73,3	-	-	80	15,5	51	9,9	40	7,7	13	2,5
14522540	Striegistal	961	72,5	3	(0,2)	202	15,2	160	12,1	124	9,4	37	2,8
14522550	Taura	500	72,0	-	-	106	15,3	88	12,7	71	10,2	21	3,0
14522570	Waldheim, Stadt	1.659	69,4	3	(0,1)	429	17,9	306	12,8	257	10,7	47	2,0
14522580	Wechselburg	388	73,6	-	-	72	13,7	67	12,7	50	9,5	20	3,8
14522590	Weißborn/Erzgeb.	530	71,6	-	-	126	17,0	84	11,4	66	8,9	15	2,0
14522600	Zettlitz	150	73,9	-	-	35	17,2	17	8,4	11	5,4	4	(2,0)
14523	Vogtlandkreis	44.996	72,5	32	0,1	8.553	13,8	8.447	13,6	6.912	11,1	1.534	2,5
14523010	Adorf/Vogtl., Stadt	954	72,5	-	-	178	13,5	184	14,0	158	12,0	24	1,8
14523020	Auerbach/Vogtl., Stadt	3.625	73,8	-	-	592	12,1	699	14,2	568	11,6	128	2,6
14523030	Bad Brambach	337	69,8	3	(0,6)	88	18,2	58	12,0	46	9,5	10	2,1
14523040	Bad Elster, Stadt	713	72,9	-	-	130	13,3	137	14,0	117	12,0	23	2,4
14523050	Bergen	237	79,0	-	-	32	10,7	33	11,0	18	6,0	14	4,7
14523060	Bösenbrunn	254	73,8	-	-	38	11,0	46	13,4	37	10,8	14	4,1
14523080	Eichigt	231	68,3	-	-	57	16,9	48	14,2	36	10,7	12	3,6
14523090	Ellefeld	556	75,1	-	-	100	13,5	82	11,1	64	8,6	20	2,7
14523100	Elsterberg, Stadt	785	72,0	-	-	149	13,7	156	14,3	118	10,8	35	3,2
14523120	Falkenstein/Vogtl., Stadt	1.487	71,9	-	-	279	13,5	301	14,6	256	12,4	47	2,3
14523130	Grünbach	380	77,7	-	-	57	11,7	47	9,6	35	7,2	14	2,9

AGS	Kreisfreie Stadt Gemeinde Landkreis Land	Ehepaare	Ehepaare in Prozent	eingetragene Lebenspartner- schaften	eingetragene Lebenspartner- schaften in Prozent	nichteheliche Lebensge- meinschaften	nichteheliche Lebensge- meinschaften in Prozent	Allein- erziehende	Allein- erziehende in Prozent	allein- erziehende Mütter	allein- erziehende Mütter in Prozent	allein- erziehende Väter	allein- erziehende Väter in Prozent
14523150	Heinsdorfergrund	476	77,5	-	-	88	14,3	50	8,1	38	6,2	12	2,0
14523160	Klingenthal, Stadt	1.644	75,9	-	-	254	11,7	264	12,2	188	8,7	77	3,6
14523170	Lengendorf, Stadt	1.572	76,3	-	-	247	12,0	238	11,6	185	9,0	52	2,5
14523190	Limbach	331	78,1	-	-	48	11,3	43	10,1	34	8,0	13	3,1
14523200	Markneukirchen, Stadt	1.537	74,3	-	-	264	12,8	269	13,0	219	10,6	52	2,5
14523230	Mühlental	297	75,4	-	-	61	15,5	29	7,4	26	6,6	8	(2,0)
14523245	Muldenhammer	710	79,8	-	-	94	10,6	83	9,3	65	7,3	21	2,4
14523260	Netzschkau, Stadt	785	73,4	-	-	146	13,7	131	12,3	99	9,3	29	2,7
14523270	Neuensalz	522	80,3	-	-	73	11,2	54	8,3	37	5,7	16	2,5
14523280	Neumark	663	76,8	-	-	107	12,4	95	11,0	76	8,8	19	2,2
14523290	Neustadt/Vogtl.	242	78,3	-	-	43	13,9	29	9,4	20	6,5	8	(2,6)
14523300	Oelsnitz/Vogtl., Stadt	2.052	71,4	5	(0,2)	402	14,0	423	14,7	355	12,3	66	2,3
14523310	Pausa-Mühltröf, Stadt	1.044	75,1	3	(0,2)	178	12,8	165	11,9	138	9,9	27	1,9
14523320	Plauen, Stadt	11.679	68,6	17	0,1	2.624	15,4	2.693	15,8	2.287	13,4	410	2,4
14523330	Pöhl	536	73,5	-	-	99	13,6	97	13,3	82	11,2	14	1,9
14523340	Reichenbach im Vogtland, Stadt	3.654	68,8	3	(0,1)	793	14,9	864	16,3	724	13,6	139	2,6
14523360	Rodewisch, Stadt	1.252	71,7	-	-	253	14,5	239	13,7	209	12,0	32	1,8
14523365	Rosenbach/Vogtl.	935	77,2	-	-	155	12,8	124	10,2	85	7,0	41	3,4
14523370	Schöneck/Vogtl., Stadt	639	74,5	-	-	124	14,5	101	11,8	80	9,3	22	2,6
14523380	Steinberg	603	77,8	-	-	111	14,3	65	8,4	48	6,2	15	1,9
14523410	Theuma	238	74,4	-	-	46	14,4	35	10,9	20	6,3	12	3,8
14523420	Tirpersdorf	327	77,3	-	-	58	13,7	39	9,2	31	7,3	7	(1,7)
14523430	Treuen, Stadt	1.712	75,9	-	-	284	12,6	257	11,4	217	9,6	40	1,8
14523440	Triebel/Vogtl.	282	78,1	-	-	34	9,4	45	12,5	34	9,4	11	3,0
14523450	Weischlitz	1.350	78,6	-	-	200	11,6	168	9,8	129	7,5	41	2,4
14523460	Werda	366	77,5	-	-	58	12,3	50	10,6	35	7,4	11	2,3
14524	Zwickau	63.345	72,9	43	-	12.277	14,1	11.240	12,9	9.232	10,6	2.005	2,3
14524010	Bernsdorf	537	77,9	-	-	91	13,2	60	8,7	44	6,4	17	2,5
14524020	Callenberg	1.133	77,0	-	-	178	12,1	160	10,9	120	8,2	42	2,9
14524030	Crimmitschau, Stadt	3.663	71,5	-	-	755	14,7	705	13,8	566	11,0	136	2,7
14524040	Crinitzberg	431	80,1	-	-	62	11,5	50	9,3	41	7,6	8	(1,5)
14524050	Dennheritz	300	72,6	-	-	69	16,7	41	9,9	37	9,0	5	(1,2)
14524060	Fraureuth	1.135	75,7	-	-	205	13,7	156	10,4	122	8,1	34	2,3
14524070	Gersdorf	872	74,0	-	-	177	15,0	130	11,0	109	9,2	19	1,6
14524080	Glauchau, Stadt	4.340	72,1	3	-	893	14,8	779	12,9	652	10,8	131	2,2
14524090	Hartenstein, Stadt	1.020	77,7	-	-	139	10,6	160	12,2	140	10,7	16	1,2
14524100	Hartmannsdorf b. Kirchberg	311	78,5	-	-	43	10,9	43	10,9	34	8,6	12	3,0
14524110	Hirschfeld	249	74,3	-	-	48	14,3	38	11,3	30	9,0	4	(1,2)
14524120	Hohenstein-Ernstthal, Stadt	2.774	72,1	-	-	544	14,1	533	13,8	427	11,1	108	2,8
14524130	Kirchberg, Stadt	1.613	72,9	-	-	296	13,4	298	13,5	228	10,3	70	3,2
14524140	Langenbernsdorf	786	74,3	-	-	155	14,7	117	11,1	92	8,7	25	2,4
14524150	Langenweißbach	547	74,2	-	-	99	13,4	93	12,6	72	9,8	16	2,2
14524160	Lichtenstein/Sa., Stadt	2.256	71,6	3	(0,1)	388	12,3	505	16,0	428	13,6	76	2,4
14524170	Lichtentanne	1.453	77,1	3	(0,2)	258	13,7	172	9,1	127	6,7	43	2,3
14524180	Limbach-Oberfrohna, Stadt	4.742	72,0	-	-	939	14,3	906	13,8	764	11,6	140	2,1
14524190	Meerane, Stadt	2.680	70,9	-	-	549	14,5	546	14,5	454	12,0	92	2,4
14524200	Mülsen	2.628	79,1	4	(0,1)	345	10,4	348	10,5	273	8,2	77	2,3
14524210	Neukirchen/Pleiße	824	71,3	-	-	203	17,6	130	11,2	91	7,9	38	3,3
14524220	Niederfrohna	571	79,2	3	(0,4)	91	12,6	55	7,6	50	6,9	8	(1,1)
14524230	Oberlungwitz, Stadt	1.232	73,6	-	-	251	15,0	188	11,2	151	9,0	36	2,2
14524240	Oberwiera	241	76,3	3	(0,9)	48	15,2	30	9,5	24	7,6	5	(1,6)
14524250	Reinsdorf	1.665	76,5	-	-	256	11,8	254	11,7	224	10,3	32	1,5
14524260	Remse	372	74,0	-	-	78	15,5	59	11,7	37	7,4	20	4,0
14524270	Schönberg	217	77,2	-	-	42	14,9	23	8,2	16	5,7	8	(2,8)
14524280	St. Egidien	686	73,9	-	-	137	14,8	104	11,2	82	8,8	18	1,9
14524290	Waldenburg, Stadt	854	74,7	-	-	164	14,3	123	10,8	96	8,4	27	2,4
14524300	Werdau, Stadt	4.083	72,7	3	(0,1)	784	14,0	746	13,3	588	10,5	161	2,9
14524310	Wildenfels, Stadt	811	75,3	-	-	139	12,9	126	11,7	98	9,1	29	2,7
14524320	Wilkau-Haßlau, Stadt	1.959	72,9	3	(0,1)	380	14,1	349	13,0	300	11,2	48	1,8
14524330	Zwickau, Stadt, Hochschulstadt	16.363	70,9	20	0,1	3.474	15,1	3.219	14,0	2.719	11,8	497	2,2
14625	Bautzen	60.385	71,8	36	-	12.000	14,3	11.712	13,9	9.508	11,3	2.205	2,6
14625010	Arnsdorf	975	73,1	-	-	227	17,0	132	9,9	99	7,4	35	2,6
14625020	Bautzen, Stadt	6.690	67,5	3	-	1.531	15,5	1.686	17,0	1.435	14,5	254	2,6
14625030	Bernsdorf, Stadt	1.264	70,5	-	-	267	14,9	259	14,5	199	11,1	58	3,2
14625040	Bischofswerda, Stadt	2.027	70,1	-	-	415	14,3	449	15,5	384	13,3	62	2,1
14625060	Burkau	565	70,7	-	-	155	19,4	77	9,6	66	8,3	14	1,8

AGS	Kreisfreie Stadt Gemeinde Landkreis Land	Ehepaare	Ehepaare in Prozent	eingetragene Lebenspartner- schaften	eingetragene Lebenspartner- schaften in Prozent	nichteheliche Lebensge- meinschaften	nichteheliche Lebensge- meinschaften in Prozent	Allein- erziehende	Allein- erziehende in Prozent	allein- erziehende Mütter	allein- erziehende Mütter in Prozent	allein- erziehende Väter	allein- erziehende Väter in Prozent
14625080	Crostwitz	226	80,4	3	(1,1)	12	4,3	43	15,3	31	11,0	10	3,6
14625090	Cunewalde	1.010	75,5	-	-	143	10,7	179	13,4	154	11,5	28	2,1
14625100	Demitz-Thumitz	591	74,9	4	(0,5)	109	13,8	82	10,4	68	8,6	16	2,0
14625110	Doberschau-Gaußig	945	73,4	-	-	192	14,9	151	11,7	110	8,5	37	2,9
14625120	Elsterheide	816	77,2	-	-	130	12,3	109	10,3	77	7,3	34	3,2
14625130	Elstra, Stadt	568	69,5	-	-	136	16,6	113	13,8	87	10,6	29	3,5
14625140	Frankenthal	206	75,7	-	-	31	11,4	34	12,5	31	11,4	4	(1,5)
14625150	Göda	670	72,3	-	-	128	13,8	131	14,1	103	11,1	25	2,7
14625160	Großdubrau	889	71,9	-	-	155	12,5	185	15,0	144	11,6	42	3,4
14625170	Großharthau	610	70,2	-	-	136	15,7	124	14,3	96	11,0	27	3,1
14625180	Großnaundorf	220	74,8	-	-	46	15,6	27	9,2	25	8,5	4	(1,4)
14625190	Großpostwitz/O.L.	613	73,9	-	-	108	13,0	108	13,0	82	9,9	23	2,8
14625200	Großröhrsdorf, Stadt	1.947	71,6	-	-	413	15,2	358	13,2	304	11,2	57	2,1
14625220	Haselbachtal	947	76,6	3	(0,2)	156	12,6	128	10,4	103	8,3	25	2,0
14625230	Hochkirch	476	73,5	-	-	105	16,2	67	10,3	49	7,6	17	2,6
14625240	Hoyerswerda, Stadt	5.844	71,5	-	-	1.044	12,8	1.288	15,8	1.122	13,7	168	2,1
14625250	Kamenz, Stadt	3.205	68,7	3	(0,1)	724	15,5	731	15,7	627	13,4	106	2,3
14625270	Königsbrück, Stadt	818	64,8	3	(0,2)	245	19,4	197	15,6	159	12,6	36	2,9
14625280	Königswartha	687	69,5	-	-	138	14,0	170	17,2	141	14,3	27	2,7
14625290	Kubschütz	559	74,5	-	-	99	13,2	92	12,3	63	8,4	28	3,7
14625300	Laußnitz	422	76,0	-	-	71	12,8	63	11,4	39	7,0	21	3,8
14625310	Lauta, Stadt	1.626	71,5	-	-	320	14,1	329	14,5	259	11,4	73	3,2
14625320	Lichtenberg	363	73,0	-	-	86	17,3	48	9,7	33	6,6	13	2,6
14625330	Lohsa	1.203	76,1	-	-	205	13,0	178	11,3	141	8,9	33	2,1
14625340	Malschwitz	1.032	72,5	3	(0,2)	206	14,5	184	12,9	139	9,8	46	3,2
14625350	Nebelschütz	282	81,3	3	(0,9)	21	6,1	39	11,2	29	8,4	13	3,7
14625360	Neschwitz	542	76,3	-	-	86	12,1	77	10,8	60	8,5	20	2,8
14625370	Neukirch	361	73,4	-	-	84	17,1	48	9,8	37	7,5	11	2,2
14625380	Neukirch/Lausitz	992	71,1	-	-	199	14,3	205	14,7	170	12,2	33	2,4
14625390	Obergurig	501	75,9	-	-	94	14,2	71	10,8	51	7,7	17	2,6
14625410	Ohorn	562	73,2	-	-	129	16,8	77	10,0	53	6,9	21	2,7
14625420	Oßling	516	80,0	3	(0,5)	67	10,4	67	10,4	54	8,4	10	1,6
14625430	Ottendorf-Okrilla	2.263	74,1	5	(0,2)	466	15,3	320	10,5	258	8,4	60	2,0
14625440	Panschwitz-Kuckau	465	81,9	-	-	44	7,7	59	10,4	40	7,0	16	2,8
14625450	Pulsnitz, Stadt	1.368	67,4	-	-	359	17,7	301	14,8	255	12,6	50	2,5
14625460	Puschwitz	165	78,2	-	-	18	8,5	26	12,3	20	9,5	7	(3,3)
14625470	Räckelwitz	267	87,0	-	-	16	5,2	24	7,8	19	6,2	9	(2,9)
14625480	Radeberg, Stadt	3.601	69,2	4	(0,1)	817	15,7	776	14,9	610	11,7	170	3,3
14625490	Radibor	686	73,8	-	-	111	11,9	130	14,0	96	10,3	36	3,9
14625500	Ralbitz-Rosenthal	397	82,9	-	-	31	6,5	50	10,4	32	6,7	22	4,6
14625510	Rammenau	294	70,0	-	-	67	16,0	59	14,0	40	9,5	18	4,3
14625525	Schirgiswalde-Kirschau, Stadt	1.380	75,4	-	-	233	12,7	214	11,7	180	9,8	35	1,9
14625530	Schmölln-Putzkau	667	74,0	-	-	132	14,7	102	11,3	74	8,2	26	2,9
14625550	Schwepnitz	552	72,9	-	-	109	14,4	96	12,7	79	10,4	14	1,8
14625560	Sohland a. d. Spree	1.341	71,9	3	(0,2)	244	13,1	281	15,1	216	11,6	63	3,4
14625570	Spreeetal	400	72,7	-	-	82	14,9	63	11,5	49	8,9	16	2,9
14625580	Steina	414	76,0	-	-	85	15,6	47	8,6	39	7,2	10	1,8
14625590	Steinigtwolmsdorf	603	73,8	-	-	96	11,8	115	14,1	85	10,4	32	3,9
14625600	Wachau	877	68,9	-	-	225	17,7	164	12,9	129	10,1	37	2,9
14625610	Weißenberg, Stadt	633	72,0	-	-	114	13,0	129	14,7	105	11,9	27	3,1
14625630	Wilthen, Stadt	958	71,3	-	-	163	12,1	222	16,5	191	14,2	29	2,2
14625640	Wittichenau, Stadt	1.263	76,5	-	-	156	9,4	229	13,9	163	9,9	69	4,2
14626	Görlitz	48.147	70,4	28	-	9.910	14,5	10.333	15,1	8.381	12,3	1.948	2,8
14626010	Bad Muskau, Stadt	705	68,6	-	-	150	14,6	167	16,3	130	12,7	40	3,9
14626020	Beiersdorf	251	74,5	-	-	43	12,8	46	13,6	38	11,3	5	(1,5)
14626030	Bernstadt a. d. Eigen, Stadt	693	73,5	-	-	136	14,4	115	12,2	94	10,0	17	1,8
14626050	Bertsdorf-Hörnitz	494	77,1	-	-	84	13,1	65	10,1	46	7,2	16	2,5
14626060	Boxberg/O.L.	922	73,6	-	-	157	12,5	173	13,8	128	10,2	43	3,4
14626070	Dürrhennersdorf	196	74,0	-	-	40	15,1	29	10,9	22	8,3	3	(1,1)
14626085	Ebersbach-Neugersdorf, Stadt	2.235	70,8	3	(0,1)	428	13,6	490	15,5	388	12,3	98	3,1
14626100	Gablenz	378	74,3	-	-	73	14,3	59	11,6	44	8,6	15	2,9
14626110	Görlitz, Stadt	9.201	66,4	11	0,1	2.108	15,2	2.534	18,3	2.139	15,4	393	2,8
14626120	Groß Düben	227	69,0	-	-	62	18,8	40	12,2	33	10,0	9	(2,7)
14626140	Großschönau	1.135	74,0	-	-	183	11,9	215	14,0	171	11,2	41	2,7
14626150	Großschweidnitz	243	70,6	-	-	52	15,1	48	14,0	39	11,3	12	3,5
14626160	Hähnichen	261	71,5	-	-	53	14,5	50	13,7	40	11,0	11	3,0
14626170	Hainewalde	361	75,5	-	-	61	12,8	57	11,9	52	10,9	8	(1,7)

AGS	Kreisfreie Stadt Gemeinde Landkreis Land	Ehepaare	Ehepaare in Prozent	eingetragene Lebenspartner- schaften	eingetragene Lebenspartner- schaften in Prozent	nichteheliche Lebensge- meinschaften	nichteheliche Lebensge- meinschaften in Prozent	Allein- erziehende	Allein- erziehende in Prozent	allein- erziehende Mütter	allein- erziehende Mütter in Prozent	allein- erziehende Väter	allein- erziehende Väter in Prozent
14626180	Herrnhut, Stadt	1.152	74,2	-	-	201	13,0	198	12,8	148	9,5	52	3,4
14626190	Hohendubrau	418	75,6	-	-	59	10,7	76	13,7	55	9,9	21	3,8
14626200	Horka	353	73,1	-	-	74	15,3	57	11,8	42	8,7	17	3,5
14626210	Jonsdorf, Kurort	353	78,4	-	-	47	10,4	52	11,6	38	8,4	15	3,3
14626230	Kodersdorf	482	69,7	-	-	115	16,6	93	13,4	76	11,0	16	2,3
14626240	Königshain	254	73,2	-	-	55	15,9	34	9,8	25	7,2	11	3,2
14626245	Kottmar	1.561	73,7	3	(0,1)	314	14,8	240	11,3	188	8,9	54	2,5
14626250	Krauschwitz i.d. O.L.	730	74,6	-	-	124	12,7	127	13,0	97	9,9	31	3,2
14626260	Kreba-Neudorf	177	67,8	-	-	46	17,6	39	14,9	29	11,1	7	(2,7)
14626270	Lawalde	409	74,9	-	-	73	13,4	60	11,0	44	8,1	17	3,1
14626280	Leutersdorf	749	73,8	-	-	148	14,6	120	11,8	94	9,3	23	2,3
14626290	Löbau, Stadt	2.589	67,4	-	-	593	15,4	654	17,0	529	13,8	128	3,3
14626300	Markersdorf	898	75,0	3	(0,3)	164	13,7	135	11,3	108	9,0	24	2,0
14626310	Mittelherwigsdorf	834	76,4	-	-	143	13,1	114	10,4	88	8,1	24	2,2
14626320	Mücka	210	71,2	-	-	46	15,6	38	12,9	33	11,2	5	(1,7)
14626330	Neißeau	365	71,6	-	-	70	13,7	75	14,7	51	10,0	20	3,9
14626350	Neusalza-Spremberg, Stadt	637	70,9	-	-	137	15,3	125	13,9	95	10,6	30	3,3
14626370	Niesky, Stadt	1.827	70,8	-	-	361	14,0	393	15,2	330	12,8	67	2,6
14626390	Oderwitz	1.009	71,4	3	(0,2)	216	15,3	187	13,2	146	10,3	39	2,8
14626400	Olbersdorf	897	71,5	-	-	173	13,8	180	14,4	148	11,8	34	2,7
14626410	Oppach	455	69,9	-	-	107	16,4	89	13,7	73	11,2	17	2,6
14626420	Ostritz, Stadt	467	74,6	-	-	80	12,8	84	13,4	70	11,2	12	1,9
14626430	Oybin	329	78,1	-	-	50	11,9	39	9,3	32	7,6	10	2,4
14626440	Quitzdorf am See	279	72,8	-	-	61	15,9	48	12,5	35	9,1	16	4,2
14626450	Reichenbach/O.L., Stadt	918	69,1	-	-	202	15,2	210	15,8	170	12,8	41	3,1
14626460	Rietschen	504	70,8	-	-	105	14,7	100	14,0	86	12,1	17	2,4
14626470	Rosenbach	330	71,9	-	-	60	13,1	74	16,1	59	12,9	13	2,8
14626480	Rothenburg/O.L., Stadt	796	69,9	-	-	174	15,3	170	14,9	142	12,5	30	2,6
14626490	Schleife	512	68,3	-	-	113	15,1	124	16,5	103	13,7	23	3,1
14626500	Schönau-Berzdorf a. d. Eigen	312	72,6	-	-	62	14,4	57	13,3	43	10,0	12	2,8
14626510	Schönbach	242	76,1	-	-	39	12,3	32	10,1	27	8,5	9	(2,8)
14626520	Schöpstal	541	72,6	-	-	127	17,0	77	10,3	53	7,1	22	3,0
14626530	Seifhennersdorf, Stadt	746	72,8	-	-	144	14,0	135	13,2	109	10,6	24	2,3
14626560	Trebendorf	172	72,3	-	-	42	17,6	26	10,9	13	5,5	10	4,2
14626570	Vierkirchen	380	75,0	-	-	68	13,4	54	10,7	38	7,5	15	3,0
14626580	Waldhufen	521	72,9	-	-	123	17,2	71	9,9	54	7,6	16	2,2
14626590	Weißkeißel	305	82,9	-	-	33	9,0	32	8,7	23	6,3	6	(1,6)
14626600	Weißwasser/O.L., Stadt	2.909	70,3	3	(0,1)	523	12,6	705	17,0	610	14,7	97	2,3
14626610	Zittau, Stadt	4.210	66,2	3	-	1.023	16,1	1.120	17,6	906	14,3	215	3,4
14627	Meißen	48.548	71,3	41	0,1	10.111	14,8	9.409	13,8	7.558	11,1	1.849	2,7
14627010	Coswig, Stadt	4.288	73,6	4	(0,1)	798	13,7	740	12,7	622	10,7	121	2,1
14627020	Diera-Zehren	750	74,1	-	-	151	14,9	109	10,8	78	7,7	33	3,3
14627030	Ebersbach	958	72,7	-	-	213	16,2	147	11,2	114	8,6	31	2,4
14627040	Glaubitz	431	78,9	-	-	79	14,5	34	6,2	27	4,9	9	(1,6)
14627050	Gröditz, Stadt	1.343	70,2	-	-	278	14,5	292	15,3	243	12,7	47	2,5
14627060	Großenhain, Stadt	3.555	70,3	3	(0,1)	760	15,0	744	14,7	605	12,0	141	2,8
14627070	Hirschstein	437	72,8	3	(0,5)	96	16,0	69	11,5	55	9,2	15	2,5
14627080	Käbschütztal	572	70,1	-	-	138	16,9	106	13,0	88	10,8	15	1,8
14627100	Klipphausen	2.146	70,2	-	-	494	16,2	413	13,5	312	10,2	103	3,4
14627110	Lampertswalde	582	74,2	-	-	102	13,0	100	12,8	82	10,5	21	2,7
14627130	Lommatzsch, Stadt	1.017	71,2	-	-	232	16,2	179	12,5	139	9,7	40	2,8
14627140	Meißen, Stadt	4.495	63,8	7	(0,1)	1.236	17,5	1.303	18,5	1.066	15,1	235	3,3
14627150	Moritzburg	1.887	74,3	-	-	363	14,3	289	11,4	231	9,1	60	2,4
14627170	Niederau	867	72,3	3	(0,3)	210	17,5	120	10,0	96	8,0	27	2,3
14627180	Nossen, Stadt	2.136	70,6	4	(0,1)	462	15,3	428	14,2	345	11,4	80	2,6
14627190	Nünchritz	1.185	74,3	-	-	222	13,9	184	11,5	143	9,0	42	2,6
14627200	Priestewitz	674	72,9	-	-	134	14,5	116	12,6	87	9,4	27	2,9
14627210	Radebeul, Stadt	6.688	71,2	10	0,1	1.318	14,0	1.380	14,7	1.087	11,6	296	3,1
14627220	Radeburg, Stadt	1.516	71,7	-	-	349	16,5	247	11,7	202	9,6	48	2,3
14627230	Riesa, Stadt	5.713	71,6	-	-	1.060	13,3	1.205	15,1	1.014	12,7	194	2,4
14627240	Röderaue	624	78,0	-	-	91	11,4	89	11,1	71	8,9	20	2,5
14627250	Schönfeld	399	76,3	-	-	66	12,6	53	10,1	43	8,2	12	2,3
14627260	Stauchitz	718	73,3	-	-	145	14,8	111	11,3	91	9,3	22	2,2
14627270	Strehla, Stadt	763	71,7	3	(0,3)	172	16,2	129	12,1	105	9,9	22	2,1
14627290	Thiendorf	804	72,3	-	-	149	13,4	159	14,3	119	10,7	39	3,5
14627310	Weinböhla	2.368	72,3	-	-	484	14,8	418	12,8	323	9,9	92	2,8
14627340	Wülknitz	370	77,1	-	-	70	14,6	40	8,3	31	6,5	11	2,3

AGS	Kreisfreie Stadt Gemeinde Landkreis Land	Ehepaare	Ehepaare in Prozent	eingetragene Lebenspartner- schaften	eingetragene Lebenspartner- schaften in Prozent	nichteheliche Lebensge- meinschaften	nichteheliche Lebensge- meinschaften in Prozent	Allein- erziehende	Allein- erziehende in Prozent	allein- erziehende Mütter	allein- erziehende Mütter in Prozent	allein- erziehende Väter	allein- erziehende Väter in Prozent
14627360	Zeithain	1.265	74,4	3	(0,2)	237	13,9	200	11,8	151	8,9	47	2,8
14628	Sächsische Schweiz-Osterzgebirge	49.632	71,0	38	0,1	10.979	15,7	9.297	13,3	7.489	10,7	1.812	2,6
14628010	Altenberg, Stadt	1.620	74,4	4	(0,2)	307	14,1	249	11,4	201	9,2	51	2,3
14628020	Bad Gotttleuba-Berggießhübel, Stadt	1.171	73,3	-	-	221	13,8	209	13,1	170	10,6	37	2,3
14628030	Bad Schandau, Stadt	744	73,5	3	(0,3)	150	14,8	117	11,6	92	9,1	27	2,7
14628040	Bahretal	478	70,2	-	-	113	16,6	89	13,1	69	10,1	22	3,2
14628050	Bannewitz	2.427	73,0	-	-	534	16,1	365	11,0	294	8,8	74	2,2
14628060	Dippoldiswalde, Stadt	2.825	71,8	-	-	565	14,4	544	13,8	422	10,7	125	3,2
14628070	Dohma	440	70,4	-	-	123	19,7	62	9,9	50	8,0	16	2,6
14628080	Dohna, Stadt	1.323	74,0	3	(0,2)	280	15,7	181	10,1	127	7,1	56	3,1
14628090	Dorfhain	247	72,9	-	-	49	14,5	44	13,0	34	10,0	8	(2,4)
14628100	Dürrröhrsdorf-Dittersbach	946	72,0	-	-	195	14,9	165	12,6	124	9,4	44	3,4
14628110	Freital, Stadt	7.579	69,5	7	(0,1)	1.686	15,5	1.634	15,0	1.323	12,1	309	2,8
14628130	Glashütte, Stadt	1.422	74,0	-	-	291	15,1	206	10,7	162	8,4	47	2,4
14628140	Gohrisch	411	73,1	-	-	92	16,4	59	10,5	46	8,2	14	2,5
14628150	Hartmannsdorf-Reichenau	262	75,5	-	-	54	15,6	29	8,4	16	4,6	10	2,9
14628160	Heidenau, Stadt	2.907	65,5	3	(0,1)	744	16,8	779	17,6	625	14,1	156	3,5
14628170	Hermisdorf/Erzgeb.	178	77,7	-	-	19	8,3	33	14,4	28	12,2	3	(1,3)
14628190	Hohnstein, Stadt	660	70,8	-	-	156	16,7	117	12,6	91	9,8	22	2,4
14628205	Klingenberg	1.451	73,7	-	-	312	15,8	210	10,7	157	8,0	50	2,5
14628210	Königstein/Sächs. Schw., Stadt	430	71,7	-	-	91	15,2	80	13,3	61	10,2	23	3,8
14628220	Kreischau	1.014	73,3	-	-	236	17,1	131	9,5	94	6,8	33	2,4
14628230	Liebstadt, Stadt	283	75,7	-	-	50	13,4	39	10,4	28	7,5	9	(2,4)
14628240	Lohmen	689	71,3	3	(0,3)	159	16,4	116	12,0	96	9,9	25	2,6
14628250	Müglitztal	418	74,0	-	-	90	15,9	56	9,9	45	8,0	11	1,9
14628260	Neustadt in Sachsen, Stadt	2.524	73,7	3	(0,1)	454	13,3	448	13,1	375	10,9	76	2,2
14628270	Pirna, Stadt	7.343	68,1	9	(0,1)	1.826	16,9	1.610	14,9	1.372	12,7	238	2,2
14628300	Rabenau, Stadt	953	73,5	-	-	207	16,0	135	10,4	109	8,4	23	1,8
14628310	Rathen, Kurort	72	69,2	-	-	17	16,3	15	14,4	12	11,5	-	-
14628320	Rathmannsdorf	175	70,3	-	-	42	16,9	32	12,9	23	9,2	12	4,8
14628330	Reinhardtsdorf-Schöna	305	78,4	-	-	56	14,4	34	8,7	27	6,9	10	2,6
14628340	Rosenthal-Bielatal	326	70,4	-	-	65	14,0	65	14,0	53	11,4	16	3,5
14628360	Sebnitz, Stadt	1.806	68,8	-	-	427	16,3	388	14,8	315	12,0	71	2,7
14628370	Stadt Wehlen, Stadt	335	69,2	-	-	85	17,6	62	12,8	51	10,5	10	2,1
14628380	Stolpen, Stadt	1.188	72,4	-	-	257	15,7	194	11,8	152	9,3	45	2,7
14628390	Struppen	599	77,0	-	-	106	13,6	73	9,4	60	7,7	12	1,5
14628400	Tharandt, Stadt	1.074	72,9	-	-	230	15,6	170	11,5	136	9,2	32	2,2
14628410	Wilsdruff, Stadt	3.016	70,8	-	-	690	16,2	553	13,0	449	10,5	101	2,4
14729	Leipzig	52.717	70,8	46	0,1	11.614	15,6	10.038	13,5	8.166	11,0	1.869	2,5
14729010	Bad Lausick, Stadt	1.743	73,6	3	(0,1)	361	15,2	267	11,3	226	9,5	37	1,6
14729020	Belgershain	786	72,9	3	(0,3)	175	16,2	118	10,9	93	8,6	26	2,4
14729030	Bennewitz	1.155	73,4	-	-	252	16,0	166	10,5	125	7,9	44	2,8
14729040	Böhlen, Stadt	1.230	66,1	3	(0,2)	332	17,8	296	15,9	254	13,6	43	2,3
14729050	Borna, Stadt	3.549	69,9	3	(0,1)	721	14,2	798	15,7	664	13,1	134	2,6
14729060	Borsdorf	1.736	71,4	3	(0,1)	401	16,5	289	11,9	234	9,6	54	2,2
14729070	Brandis, Stadt	2.177	73,9	-	-	428	14,5	344	11,7	289	9,8	52	1,8
14729080	Colditz, Stadt	1.703	70,8	-	-	389	16,2	314	13,0	241	10,0	72	3,0
14729100	Elstertrebnitz	290	70,2	-	-	74	17,9	48	11,6	33	8,0	14	3,4
14729140	Frohburg, Stadt	2.628	73,1	-	-	555	15,4	409	11,4	312	8,7	93	2,6
14729150	Geithain, Stadt	1.363	72,7	-	-	263	14,0	242	12,9	197	10,5	47	2,5
14729160	Grimma, Stadt	5.393	69,3	3	-	1.182	15,2	1.202	15,5	987	12,7	215	2,8
14729170	Groitzsch, Stadt	1.566	71,8	-	-	350	16,0	265	12,1	212	9,7	53	2,4
14729190	Großpösna	1.255	72,3	-	-	237	13,6	245	14,1	192	11,1	54	3,1
14729220	Kitzscher, Stadt	976	69,3	-	-	237	16,8	194	13,8	147	10,4	47	3,3
14729245	Lossatal	1.352	72,1	-	-	276	14,7	243	13,0	185	9,9	58	3,1
14729250	Machern	1.526	73,3	-	-	328	15,8	227	10,9	181	8,7	44	2,1
14729260	Markkleeberg, Stadt	4.960	69,5	14	0,2	1.099	15,4	1.061	14,9	903	12,7	160	2,2
14729270	Markranstädt, Stadt	3.346	71,3	3	(0,1)	710	15,1	631	13,4	513	10,9	118	2,5
14729300	Naunhof, Stadt	1.863	71,1	3	(0,1)	421	16,1	334	12,8	259	9,9	76	2,9
14729320	Neukieritzsch	1.435	71,3	-	-	334	16,6	248	12,3	203	10,1	45	2,2
14729330	Otterwisch	290	70,2	-	-	76	18,4	47	11,4	43	10,4	3	(0,7)
14729340	Parthenstein	861	76,1	-	-	176	15,5	94	8,3	80	7,1	18	1,6
14729350	Pegau, Stadt	1.366	71,7	-	-	289	15,2	255	13,4	204	10,7	48	2,5
14729360	Regis-Breitingen, Stadt	774	72,1	-	-	165	15,4	134	12,5	108	10,1	24	2,2
14729370	Rötha, Stadt	1.298	71,2	3	(0,2)	309	16,9	222	12,2	175	9,6	41	2,2
14729380	Thallwitz	793	73,6	-	-	183	17,0	101	9,4	80	7,4	19	1,8

AGS	Kreisfreie Stadt Gemeinde Landkreis Land	Ehepaare	Ehepaare in Prozent	eingetragene Lebenspartner- schaften	eingetragene Lebenspartner- schaften in Prozent	nichteheliche Lebensge- meinschaften	nichteheliche Lebensge- meinschaften in Prozent	Allein- erziehende	Allein- erziehende in Prozent	allein- erziehende Mütter	allein- erziehende Mütter in Prozent	allein- erziehende Väter	allein- erziehende Väter in Prozent
14729400	Trebsen/Mulde, Stadt	781	70,4	-	-	186	16,8	144	13,0	116	10,5	25	2,3
14729410	Wurzen, Stadt	2.705	65,3	3	(0,1)	669	16,1	764	18,4	632	15,3	134	3,2
14729430	Zwenkau, Stadt	1.804	69,4	3	(0,1)	442	17,0	350	13,5	281	10,8	67	2,6
14730	Nordsachsen	40.086	70,1	26	-	8.533	14,9	8.533	14,9	6.970	12,2	1.566	2,7
14730010	Arzberg	428	73,8	3	(0,5)	61	10,5	87	15,0	67	11,6	21	3,6
14730020	Bad Dübén, Stadt	1.533	68,9	3	(0,1)	301	13,5	391	17,6	332	14,9	59	2,7
14730030	Beilrode	893	69,5	-	-	205	16,0	186	14,5	146	11,4	44	3,4
14730045	Belgern-Schildau, Stadt	1.703	73,9	3	(0,1)	295	12,8	300	13,0	244	10,6	53	2,3
14730050	Cavertitz	495	72,9	-	-	102	15,0	79	11,6	60	8,8	21	3,1
14730060	Dahlen, Stadt	911	71,0	-	-	147	11,5	225	17,5	139	10,8	89	6,9
14730070	Delitzsch, Stadt	4.931	69,3	4	(0,1)	1.075	15,1	1.107	15,5	931	13,1	173	2,4
14730080	Doberschütz	909	71,1	-	-	215	16,8	155	12,1	116	9,1	41	3,2
14730090	Dommitzsch, Stadt	512	73,8	-	-	91	13,1	91	13,1	74	10,7	16	2,3
14730100	Dreiheide	523	76,6	-	-	86	12,6	72	10,5	60	8,8	15	2,2
14730110	Eilenburg, Stadt	2.726	63,3	3	(0,1)	713	16,6	864	20,1	743	17,3	126	2,9
14730120	Elsnig	323	72,9	-	-	59	13,3	61	13,8	47	10,6	15	3,4
14730140	Jesewitz	702	73,7	4	(0,4)	136	14,3	108	11,3	72	7,6	34	3,6
14730150	Krostitz	894	71,0	-	-	197	15,6	173	13,7	136	10,8	34	2,7
14730160	Laußig	765	70,4	-	-	145	13,3	173	15,9	146	13,4	28	2,6
14730170	Liebschützberg	707	75,8	-	-	130	13,9	97	10,4	70	7,5	28	3,0
14730180	Löbnitz	450	71,1	-	-	98	15,5	81	12,8	72	11,4	11	1,7
14730190	Mockrehna	1.080	71,6	3	(0,2)	229	15,2	200	13,3	163	10,8	36	2,4
14730200	Mügeln, Stadt	1.184	72,9	-	-	228	14,0	213	13,1	170	10,5	43	2,6
14730210	Naundorf	487	73,6	-	-	105	15,9	76	11,5	58	8,8	19	2,9
14730230	Oschatz, Stadt	2.706	70,4	-	-	576	15,0	560	14,6	473	12,3	85	2,2
14730250	Rackwitz	1.107	70,2	3	(0,2)	272	17,2	193	12,2	156	9,9	39	2,5
14730270	Schkeuditz, Stadt	3.614	69,6	3	(0,1)	790	15,2	782	15,1	655	12,6	130	2,5
14730280	Schönwölkau	544	69,6	-	-	142	18,2	92	11,8	71	9,1	23	2,9
14730300	Taucha, Stadt	3.205	70,2	3	(0,1)	675	14,8	684	15,0	554	12,1	132	2,9
14730310	Torgau, Stadt	3.585	67,5	3	(0,1)	835	15,7	886	16,7	758	14,3	128	2,4
14730320	Trossin	291	75,4	-	-	55	14,2	40	10,4	35	9,1	5	(1,3)
14730330	Wernsdorf	1.040	71,3	-	-	205	14,1	213	14,6	153	10,5	62	4,3
14730340	Wiedemar	1.208	72,4	-	-	244	14,6	220	13,2	178	10,7	39	2,3
14730360	Zschepplin	615	71,5	-	-	117	13,6	128	14,9	103	12,0	24	2,8
14	Freistaat Sachsen	746.536	68,7	801	0,1	181.409	16,7	158.689	14,6	129.682	11,9	29.006	2,7

[Zeichenerklärung](#)

10. Haushalte am 15. Mai 2022 nach Gemeinden und Seniorenstatus

AGS	Kreisfreie Stadt Gemeinde Landkreis Land	Haushalte mit ausschließlich Senioren/-innen	Haushalte mit ausschließlich Senioren/-innen in Prozent	Singlehaushalte mit Senior/-in	Singlehaushalte mit Senior/-in in Prozent	Zweipersonen- haushalte mit ausschließlich Senioren/-innen	Zweipersonen- haushalte mit ausschließlich Senioren/-innen in Prozent	Mehrpersonen- haushalte mit ausschließlich Senioren/-innen	Merhpersonen- haushalte mit ausschließlich Senioren/innen in Prozent	Haushalte mit Senioren/-innen und Jüngeren	Haushalte mit Senioren/-innen und Jüngeren in Prozent	Haushalte ohne Senioren/-innen	Haushalte ohne Senioren/-innen in Prozent
14511000	Chemnitz, Stadt	41.119	31,0	24.903	18,8	16.067	12,1	150	0,1	6.505	4,9	85.141	64,1
14612000	Dresden, Stadt	73.393	24,5	44.073	14,7	29.146	9,7	171	0,1	12.755	4,3	213.491	71,3
14713000	Leipzig, Stadt	73.308	22,1	47.488	14,3	25.627	7,7	197	0,1	13.253	4,0	245.251	73,9
14521	Erzgebirgskreis	54.012	33,7	30.601	19,1	23.122	14,4	293	0,2	14.224	8,9	92.209	57,5
14521010	Amtsberg	503	29,9	223	13,3	283	16,8	4	(0,2)	188	11,2	992	58,9
14521020	Annaberg-Buchholz, Stadt	3.301	32,2	2.107	20,6	1.187	11,6	12	0,1	686	6,7	6.255	61,1
14521035	Aue-Bad Schlema, Stadt	3.277	33,4	2.015	20,6	1.240	12,7	25	0,3	753	7,7	5.766	58,8
14521040	Auerbach	443	37,8	231	19,7	208	17,7	3	(0,3)	92	7,8	638	54,4
14521060	Bärenstein	370	33,9	229	21,0	148	13,5	-	-	113	10,3	605	55,4
14521080	Bockau	351	35,7	162	16,5	187	19,0	3	(0,3)	120	12,2	507	51,6
14521090	Börnichen/Erzgeb.	125	30,6	63	15,4	59	14,5	3	(0,7)	51	12,5	232	56,9
14521110	Breitenbrunn/Erzgeb.	828	35,8	460	19,9	365	15,8	6	(0,3)	233	10,1	1.249	54,1
14521120	Burkhardtsdorf	884	30,9	476	16,6	405	14,2	-	-	224	7,8	1.752	61,2
14521130	Crottendorf	623	34,1	291	15,9	323	17,7	7	(0,4)	172	9,4	1.034	56,5
14521140	Deutschnudorf	127	31,8	73	18,3	55	13,8	-	-	54	13,5	219	54,9
14521150	Drebach	693	30,7	370	16,4	323	14,3	4	(0,2)	203	9,0	1.359	60,3
14521160	Ehrenfriedersdorf, Stadt	792	35,6	450	20,3	345	15,5	-	-	181	8,1	1.244	56,0
14521170	Eibenstock, Stadt	1.175	34,5	685	20,1	479	14,1	7	(0,2)	340	10,0	1.887	55,5
14521180	Elterlein, Stadt	414	32,3	222	17,3	189	14,8	6	(0,5)	146	11,4	716	55,9
14521200	Gelenau/Erzgeb.	718	34,4	414	19,9	298	14,3	5	(0,2)	168	8,1	1.204	57,7
14521210	Geyer, Stadt	633	36,8	381	22,1	248	14,4	3	(0,2)	138	8,0	950	55,2
14521220	Gornau/Erzgeb.	515	31,5	254	15,5	258	15,8	7	(0,4)	143	8,7	977	59,7
14521230	Gornsdorf	313	32,1	188	19,3	128	13,1	3	(0,3)	75	7,7	582	59,7
14521240	Großolbersdorf	427	33,9	206	16,4	221	17,6	-	-	118	9,4	714	56,7
14521250	Großrückerswalde	434	29,1	223	15,0	206	13,8	4	(0,3)	164	11,0	895	60,1
14521260	Grünhain-Beierfeld, Stadt	939	33,9	501	18,1	433	15,6	7	(0,3)	225	8,1	1.605	58,0
14521270	Grünhainichen	468	31,7	246	16,6	221	15,0	6	(0,4)	141	9,5	862	58,3
14521280	Heidersdorf	96	28,2	55	16,2	44	12,9	-	-	40	11,8	198	58,2
14521290	Hohndorf	559	32,9	318	18,7	235	13,8	4	(0,2)	123	7,2	1.017	59,9
14521310	Jahnsdorf/Erzgeb.	795	33,3	350	14,7	442	18,5	3	(0,1)	236	9,9	1.351	56,6
14521320	Johanngeorgenstadt, Stadt	783	40,5	494	25,6	287	14,8	7	(0,4)	172	8,9	978	50,6
14521330	Jöhstadt, Stadt	405	33,2	206	16,9	193	15,8	5	(0,4)	123	10,1	694	56,8
14521340	Königswalde	271	29,8	156	17,1	115	12,6	4	(0,4)	115	12,6	523	57,5
14521355	Lauter-Bernsbach, Stadt	1.338	33,2	728	18,1	599	14,9	11	0,3	349	8,7	2.343	58,1
14521370	Lößnitz, Stadt	1.336	33,4	810	20,3	520	13,0	4	(0,1)	338	8,5	2.319	58,0
14521380	Lugau/Erzgeb., Stadt	1.459	37,6	820	21,2	637	16,4	3	(0,1)	292	7,5	2.126	54,8
14521390	Marienbergr, Stadt	2.427	31,0	1.314	16,8	1.094	14,0	19	0,2	845	10,8	4.559	58,2
14521400	Mildenau	437	29,7	205	13,9	226	15,4	7	(0,5)	175	11,9	860	58,5
14521410	Neukirchen/Erzgeb.	1.087	33,0	514	15,6	572	17,4	-	-	286	8,7	1.923	58,4
14521420	Niederdorf	194	32,7	95	16,0	101	17,0	3	(0,5)	52	8,8	347	58,4
14521430	Niederwürschnitz	434	34,0	225	17,6	209	16,4	3	(0,2)	98	7,7	746	58,5
14521440	Oberwiesenthal, Kurort, Stadt	397	36,6	218	20,1	174	16,0	3	(0,3)	108	9,9	582	53,6
14521450	Oelsnitz/Erzgeb., Stadt	1.760	31,4	1.012	18,1	734	13,1	15	0,3	435	7,8	3.411	60,9
14521460	Olbernhau, Stadt	1.806	34,1	1.063	20,1	740	14,0	3	(0,1)	478	9,0	3.005	56,8
14521495	Pockau-Lengefeld, Stadt	1.129	32,8	606	17,6	517	15,0	5	(0,1)	407	11,8	1.915	55,6
14521500	Raschau-Markersbach	852	35,9	471	19,8	367	15,4	7	(0,3)	252	10,6	1.272	53,5
14521510	Scheibenberg, Stadt	295	30,9	165	17,3	128	13,4	3	(0,3)	77	8,1	582	60,9
14521520	Schleittau, Stadt	365	33,6	185	17,1	178	16,4	3	(0,3)	103	9,5	615	56,7
14521530	Schneeberg, Stadt	2.411	34,9	1.460	21,1	943	13,6	7	(0,1)	539	7,8	3.971	57,4
14521540	Schönheide	831	39,6	448	21,4	372	17,7	6	(0,3)	178	8,5	1.085	51,8
14521550	Schwarzenberg/Erzgeb., Stadt	2.961	35,4	1.782	21,3	1.167	14,0	7	(0,1)	673	8,1	4.725	56,6
14521560	Sehmatal	1.009	33,7	580	19,4	424	14,2	4	(0,1)	274	9,2	1.705	57,0
14521570	Seiffen/Erzgeb., Kurort	353	36,1	209	21,3	143	14,6	-	-	129	13,2	497	50,8
14521590	Stollberg/Erzgeb., Stadt	1.896	33,3	1.054	18,5	840	14,8	5	(0,1)	424	7,4	3.370	59,2
14521600	Stützengrün	473	33,2	212	14,9	258	18,1	7	(0,5)	177	12,4	776	54,5
14521610	Tannenberg	135	28,6	62	13,1	70	14,8	-	-	44	9,3	292	61,9
14521620	Thalheim/Erzgeb., Stadt	1.141	37,1	662	21,5	477	15,5	3	(0,1)	226	7,4	1.705	55,5
14521630	Thermalbad Wiesenbad	441	31,0	235	16,5	203	14,3	3	(0,2)	161	11,3	819	57,6
14521640	Thum, Stadt	729	30,4	424	17,7	302	12,6	-	-	211	8,8	1.456	60,7
14521670	Wolkenstein, Stadt	539	31,3	281	16,3	254	14,7	5	(0,3)	168	9,7	1.015	58,9
14521690	Zschopau, Stadt, Motorradstadt	1.716	35,9	1.142	23,9	570	11,9	7	(0,1)	394	8,2	2.673	55,9

AGS	Kreisfreie Stadt Gemeinde Landkreis Land	Haushalte mit ausschließlich Senioren/-innen	Haushalte mit ausschließlich Senioren/-innen in Prozent	Singlehaushalte mit Senior/-in	Singlehaushalte mit Senior/-in in Prozent	Zweipersonen- haushalte mit ausschließlich Senioren/-innen	Zweipersonen- haushalte mit ausschließlich Senioren/-innen in Prozent	Mehrpersonen- haushalte mit ausschließlich Senioren/-innen	Merhpersonen- haushalte mit ausschließlich Senioren/-innen in Prozent	Haushalte mit Senioren/-innen und Jüngeren	Haushalte mit Senioren/-innen und Jüngeren in Prozent	Haushalte ohne Senioren/-innen	Haushalte ohne Senioren/-innen in Prozent
14521700	Zschorlau	900	37,5	513	21,4	375	15,6	8	(0,3)	275	11,5	1.221	50,9
14521710	Zwönitz, Stadt	1.880	33,1	1.056	18,6	816	14,4	8	(0,1)	512	9,0	3.278	57,8
14522	Mittelsachsen	47.092	31,5	26.917	18,0	20.012	13,4	160	0,1	12.615	8,4	89.876	60,1
14522010	Altmittweida	259	29,6	122	14,0	138	15,8	-	-	90	10,3	521	59,6
14522020	Augustusburg, Stadt	727	33,3	392	17,9	332	15,2	-	-	204	9,3	1.258	57,6
14522035	Bobritzsch-Hilbersdorf	674	26,6	350	13,8	322	12,7	-	-	240	9,5	1.619	63,8
14522050	Brand-Erbisdorf, Stadt	1.677	35,6	969	20,6	702	14,9	5	(0,1)	352	7,5	2.682	56,9
14522060	Burgstädt, Stadt	1.851	34,9	1.052	19,8	795	15,0	4	(0,1)	409	7,7	3.037	57,3
14522070	Claußnitz	407	28,6	218	15,3	187	13,1	3	(0,2)	147	10,3	868	61,0
14522080	Döbeln, Stadt	3.809	30,9	2.278	18,5	1.514	12,3	16	0,1	901	7,3	7.635	61,8
14522090	Dorfchemnitz	184	29,5	95	15,2	85	13,6	3	(0,5)	96	15,4	342	54,9
14522110	Eppendorf	619	33,5	343	18,6	276	14,9	-	-	197	10,7	1.032	55,8
14522120	Erlau	403	29,1	187	13,5	215	15,5	-	-	175	12,6	803	58,0
14522140	Flöha, Stadt	2.043	36,7	1.282	23,0	758	13,6	4	(0,1)	360	6,5	3.157	56,8
14522150	Frankenberg/Sa., Stadt, Garnisonsstadt	2.124	30,5	1.306	18,8	816	11,7	7	(0,1)	570	8,2	4.253	61,2
14522170	Frauenstein, Stadt	402	32,3	214	17,2	189	15,2	-	-	154	12,4	687	55,3
14522180	Freiberg, Stadt, Universitätsstadt	6.711	29,8	4.096	18,2	2.597	11,6	17	0,1	1.065	4,7	14.701	65,4
14522190	Geringswalde, Stadt	718	35,8	444	22,2	269	13,4	6	(0,3)	198	9,9	1.087	54,2
14522200	Großhartmannsdorf	320	29,9	164	15,3	148	13,8	3	(0,3)	143	13,4	609	56,9
14522210	Großschirma, Stadt	710	28,7	396	16,0	312	12,6	-	-	286	11,6	1.482	59,9
14522220	Großweitzschen	328	28,1	159	13,6	165	14,1	4	(0,3)	153	13,1	686	58,7
14522230	Hainichen, Stadt	1.300	30,9	807	19,2	490	11,7	5	(0,1)	327	7,8	2.570	61,1
14522240	Halsbrücke	676	29,1	354	15,2	319	13,7	3	(0,1)	248	10,7	1.402	60,3
14522250	Hartha, Stadt	1.190	35,7	642	19,2	545	16,3	3	(0,1)	306	9,2	1.838	55,1
14522260	Hartmannsdorf	759	34,0	412	18,5	340	15,2	7	(0,3)	162	7,3	1.310	58,7
14522275	Jahnatal	606	27,9	300	13,8	303	13,9	5	(0,2)	252	11,6	1.318	60,6
14522280	Königsfeld	166	27,4	82	13,6	85	14,0	3	(0,5)	74	12,2	365	60,3
14522290	Königshain-Wiederau	316	28,5	169	15,2	145	13,1	3	(0,3)	131	11,8	661	59,6
14522300	Kriebstein	297	31,5	148	15,7	146	15,5	4	(0,4)	113	12,0	537	56,9
14522310	Leisnig, Stadt	1.365	32,4	806	19,1	561	13,3	3	(0,1)	343	8,1	2.502	59,4
14522320	Leubsdorf	424	28,1	237	15,7	188	12,5	-	-	173	11,5	909	60,3
14522330	Lichtenau	934	29,0	448	13,9	485	15,1	-	-	371	11,5	1.915	59,5
14522340	Lichtenberg/Erzgeb.	362	31,0	186	15,9	173	14,8	3	(0,3)	113	9,7	692	59,2
14522350	Lunzenau, Stadt	634	33,1	345	18,0	291	15,2	3	(0,2)	202	10,5	1.084	56,5
14522360	Mittweida, Stadt, Hochschulstadt	2.567	31,4	1.574	19,3	988	12,1	4	-	523	6,4	5.085	62,2
14522380	Mühlau	262	28,1	131	14,1	132	14,2	3	(0,3)	96	10,3	571	61,3
14522390	Mulda/Sa.	358	32,3	192	17,3	166	15,0	-	-	147	13,3	604	54,5
14522400	Neuhausen/Erzgeb.	405	35,0	227	19,6	173	15,0	-	-	112	9,7	640	55,4
14522420	Niederwiesa	765	33,5	414	18,1	350	15,3	-	-	206	9,0	1.315	57,5
14522430	Oberschöna	387	26,7	183	12,6	203	14,0	3	(0,2)	149	10,3	912	63,0
14522440	Oederan, Stadt	1.150	30,9	634	17,1	506	13,6	10	0,3	342	9,2	2.225	59,8
14522460	Penig, Stadt	1.477	35,6	825	19,9	646	15,6	5	(0,1)	394	9,5	2.277	54,9
14522470	Rechenberg-Bienenmühle	302	33,6	164	18,3	136	15,1	-	-	109	12,1	488	54,3
14522480	Reinsberg	330	26,0	189	14,9	140	11,0	-	-	137	10,8	804	63,3
14522490	Rochlitz, Stadt	1.152	38,3	726	24,1	421	14,0	3	(0,1)	248	8,2	1.611	53,6
14522500	Rossau	416	27,5	201	13,3	214	14,1	-	-	161	10,6	938	62,0
14522510	Roßwein, Stadt	1.144	32,2	621	17,5	518	14,6	5	(0,1)	321	9,0	2.093	58,8
14522520	Sayda, Stadt	249	32,2	137	17,7	112	14,5	3	(0,4)	75	9,7	450	58,1
14522530	Seelitz	225	29,3	114	14,8	110	14,3	-	-	99	12,9	445	57,9
14522540	Striegistal	551	28,0	296	15,1	254	12,9	5	(0,3)	259	13,2	1.156	58,8
14522550	Taura	321	29,9	169	15,7	154	14,3	-	-	111	10,3	644	59,9
14522570	Waldheim, Stadt	1.336	30,9	755	17,5	577	13,3	4	(0,1)	319	7,4	2.672	61,8
14522580	Wechselburg	244	29,4	138	16,6	109	13,1	-	-	85	10,3	499	60,2
14522590	Weißenborn/Erzgeb.	348	29,9	184	15,8	161	13,8	3	(0,3)	115	9,9	697	59,9
14522600	Zettlitz	98	31,1	50	15,9	47	14,9	-	-	41	13,0	174	55,2
14523	Vogtlandkreis	38.662	33,5	23.152	20,0	15.333	13,3	173	0,1	9.435	8,2	67.380	58,3
14523010	Adorf/Vogtl., Stadt	873	35,8	531	21,8	330	13,5	7	(0,3)	233	9,6	1.329	54,6
14523020	Auerbach/Vogtl., Stadt	3.217	34,9	1.909	20,7	1.289	14,0	19	0,2	760	8,3	5.230	56,8
14523030	Bad Brambach	311	36,5	178	20,9	128	15,0	4	(0,5)	114	13,4	426	50,1
14523040	Bad Elster, Stadt	743	37,9	460	23,5	281	14,3	3	(0,2)	175	8,9	1.040	53,1
14523050	Bergen	154	34,2	69	15,3	84	18,7	-	-	44	9,8	252	56,0
14523060	Bösenbrunn	157	31,3	83	16,5	73	14,5	-	-	68	13,5	276	55,0
14523080	Eichigt	151	28,3	87	16,3	63	11,8	-	-	68	12,8	317	59,5
14523090	Ellefeld	406	33,1	229	18,7	175	14,3	-	-	111	9,1	706	57,6
14523100	Elsterberg, Stadt	732	36,4	439	21,9	292	14,5	-	-	161	8,0	1.116	55,6

AGS	Kreisfreie Stadt Gemeinde Landkreis Land	Haushalte mit ausschließlich Senioren/-innen	Haushalte mit ausschließlich Senioren/-innen in Prozent	Singlehaushalte mit Senior/-in	Singlehaushalte mit Senior/-in in Prozent	Zweipersonen- haushalte mit ausschließlich Senioren/-innen	Zweipersonen- haushalte mit ausschließlich Senioren/-innen in Prozent	Mehrpersonen- haushalte mit ausschließlich Senioren/-innen	Merhpersonen- haushalte mit ausschließlich Senioren/innen in Prozent	Haushalte mit Senioren/-innen und Jüngeren	Haushalte mit Senioren/-innen und Jüngeren in Prozent	Haushalte ohne Senioren/-innen	Haushalte ohne Senioren/-innen in Prozent
14523120	Falkenstein/Vogtl., Stadt	1.475	35,8	927	22,5	541	13,1	10	0,2	317	7,7	2.322	56,4
14523130	Grünbach	264	36,4	124	17,1	141	19,4	-	-	61	8,4	401	55,3
14523150	Heinsdorfergrund	295	33,6	150	17,1	148	16,9	-	-	91	10,4	492	56,0
14523160	Klingenthal, Stadt	1.646	40,4	1.008	24,7	629	15,4	10	0,2	399	9,8	2.029	49,8
14523170	Lengsfeld, Stadt	1.077	32,3	589	17,6	484	14,5	4	(0,1)	343	10,3	1.922	57,6
14523190	Limbach	221	33,4	118	17,8	105	15,9	-	-	79	11,9	359	54,2
14523200	Markneukirchen, Stadt	1.183	32,0	708	19,2	467	12,6	8	(0,2)	389	10,5	2.130	57,6
14523230	Mühlental	159	28,6	78	14,1	78	14,1	-	-	77	13,9	319	57,5
14523245	Muldenhammer	534	37,9	287	20,4	237	16,8	9	(0,6)	170	12,1	706	50,1
14523260	Netzschkau, Stadt	678	36,4	393	21,1	282	15,1	-	-	139	7,5	1.045	56,1
14523270	Neuensalz	305	31,2	149	15,2	149	15,2	3	(0,3)	105	10,7	574	58,7
14523280	Neumark	429	30,6	222	15,9	205	14,6	3	(0,2)	126	9,0	843	60,2
14523290	Neustadt/Vogtl.	124	28,4	54	12,4	73	16,7	-	-	60	13,8	251	57,6
14523300	Oelsnitz/Vogtl., Stadt	1.797	32,9	1.122	20,5	669	12,3	7	(0,1)	462	8,5	3.204	58,7
14523310	Pausa-Mühltroff, Stadt	761	32,3	464	19,7	295	12,5	-	-	305	12,9	1.291	54,8
14523320	Plauen, Stadt	11.370	31,9	7.149	20,0	4.189	11,7	33	0,1	2.048	5,7	22.275	62,4
14523330	Pöhl	388	31,5	214	17,4	168	13,7	-	-	130	10,6	712	57,9
14523340	Reichenbach im Vogtland, Stadt	3.797	34,7	2.390	21,8	1.390	12,7	18	0,2	749	6,8	6.406	58,5
14523360	Rodewisch, Stadt	1.128	35,9	678	21,6	448	14,3	-	-	256	8,2	1.754	55,9
14523365	Rosenbach/Vogtl.	590	31,2	316	16,7	265	14,0	9	(0,5)	231	12,2	1.072	56,6
14523370	Schöneck/Vogtl., Stadt	487	32,4	297	19,8	190	12,6	3	(0,2)	146	9,7	869	57,8
14523380	Steinberg	421	34,0	245	19,8	174	14,0	3	(0,2)	121	9,8	698	56,3
14523410	Theuma	131	28,6	59	12,9	72	15,7	-	-	57	12,4	269	58,7
14523420	Tirpersdorf	187	29,8	91	14,5	94	15,0	3	(0,5)	77	12,3	363	57,8
14523430	Treuen, Stadt	1.250	33,5	676	18,1	564	15,1	8	(0,2)	320	8,6	2.164	58,0
14523440	Triebel/Vogtl.	175	30,9	95	16,8	81	14,3	-	-	61	10,8	330	58,2
14523450	Weischlitz	835	31,6	457	17,3	372	14,1	6	(0,2)	319	12,1	1.483	56,2
14523460	Werde	217	31,9	109	16,0	107	15,7	4	(0,6)	64	9,4	400	58,8
14524	Zwickau	52.083	32,8	30.038	18,9	21.839	13,8	206	0,1	11.681	7,4	95.046	59,8
14524010	Bernsdorf	300	31,0	139	14,4	159	16,4	-	-	114	11,8	559	57,7
14524020	Callenberg	650	30,3	324	15,1	322	15,0	3	(0,1)	228	10,6	1.264	59,0
14524030	Crimmitschau, Stadt	3.069	32,4	1.862	19,7	1.192	12,6	14	0,1	735	7,8	5.656	59,8
14524040	Crinitzberg	300	34,9	181	21,1	113	13,2	5	(0,6)	94	10,9	464	54,0
14524050	Dennheritz	175	29,2	86	14,3	89	14,8	-	-	51	8,5	373	62,2
14524060	Fraureuth	908	36,8	507	20,5	401	16,2	-	-	207	8,4	1.352	54,8
14524070	Gersdorf	596	32,4	306	16,6	287	15,6	3	(0,2)	188	10,2	1.057	57,4
14524080	Glauchau, Stadt	3.803	33,3	2.243	19,7	1.542	13,5	22	0,2	813	7,1	6.798	59,6
14524090	Hartenstein, Stadt	664	31,4	378	17,8	286	13,5	3	(0,1)	195	9,2	1.259	59,4
14524100	Hartmannsdorf b. Kirchberg	186	31,7	99	16,9	83	14,2	-	-	65	11,1	338	57,7
14524110	Hirschfeld	133	28,2	70	14,9	66	14,0	-	-	72	15,3	267	56,7
14524120	Hohenstein-Ernstthal, Stadt	2.637	35,7	1.615	21,8	1.009	13,6	23	0,3	529	7,2	4.224	57,1
14524130	Kirchberg, Stadt	1.304	33,6	760	19,6	533	13,7	7	(0,2)	365	9,4	2.212	57,0
14524140	Langenbernsdorf	425	28,1	198	13,1	216	14,3	6	(0,4)	180	11,9	905	59,9
14524150	Langenweißbach	344	30,4	192	17,0	148	13,1	3	(0,3)	119	10,5	672	59,5
14524160	Lichtenstein/Sa., Stadt	2.091	34,8	1.218	20,3	869	14,5	-	-	364	6,1	3.549	59,1
14524170	Lichtentanne	973	33,3	491	16,8	476	16,3	6	(0,2)	286	9,8	1.663	57,0
14524180	Limbach-Oberfrohna, Stadt	3.877	32,6	2.220	18,7	1.640	13,8	16	0,1	819	6,9	7.185	60,5
14524190	Meerane, Stadt	2.504	33,9	1.513	20,5	983	13,3	8	(0,1)	472	6,4	4.421	59,8
14524200	Mülsen	1.692	33,0	849	16,6	841	16,4	4	(0,1)	490	9,6	2.939	57,4
14524210	Neukirchen/Pleiße	640	33,5	346	18,1	290	15,2	4	(0,2)	152	8,0	1.124	58,8
14524220	Niederfrohna	325	32,1	138	13,6	179	17,7	4	(0,4)	105	10,4	582	57,6
14524230	Oberlungwitz, Stadt	882	32,0	464	16,8	413	15,0	10	0,4	258	9,4	1.618	58,7
14524240	Oberwiera	136	30,0	69	15,2	66	14,6	-	-	48	10,6	268	59,2
14524250	Reinsdorf	1.106	31,6	579	16,6	520	14,9	7	(0,2)	317	9,1	2.075	59,4
14524260	Remse	230	29,2	118	15,0	116	14,7	-	-	83	10,5	469	59,4
14524270	Schönberg	113	30,2	48	12,8	63	16,8	-	-	36	9,6	225	60,2
14524280	St. Egidien	427	29,3	245	16,8	182	12,5	-	-	136	9,3	895	61,5
14524290	Waldenburg, Stadt	610	32,6	359	19,2	252	13,5	-	-	185	9,9	1.075	57,4
14524300	Werdau, Stadt	3.483	33,3	2.011	19,2	1.463	14,0	8	(0,1)	755	7,2	6.209	59,4
14524310	Wildenfels, Stadt	540	32,9	283	17,2	256	15,6	3	(0,2)	145	8,8	960	58,5
14524320	Wilkau-Haßlau, Stadt	1.783	35,8	1.072	21,5	710	14,2	3	(0,1)	324	6,5	2.872	57,6
14524330	Zwickau, Stadt, Hochschulstadt	15.180	32,0	9.058	19,1	6.075	12,8	52	0,1	2.746	5,8	29.509	62,2
14625	Bautzen	44.247	30,7	25.463	17,6	18.574	12,9	208	0,1	14.061	9,7	85.965	59,6
14625010	Arnsdorf	559	26,5	320	15,2	233	11,0	5	(0,2)	213	10,1	1.338	63,4
14625020	Bautzen, Stadt	6.504	31,4	4.061	19,6	2.428	11,7	16	0,1	1.388	6,7	12.824	61,9

AGS	Kreisfreie Stadt Gemeinde Landkreis Land	Haushalte mit ausschließlich Senioren/-innen	Haushalte mit ausschließlich Senioren/-innen in Prozent	Singlehaushalte mit Senior/-in	Singlehaushalte mit Senior/-in in Prozent	Zweipersonen- haushalte mit ausschließlich Senioren/-innen	Zweipersonen- haushalte mit ausschließlich Senioren/-innen in Prozent	Mehrpersonen- haushalte mit ausschließlich Senioren/-innen	Merhpersonen- haushalte mit ausschließlich Senioren/-innen in Prozent	Haushalte mit Senioren/-innen und Jüngeren	Haushalte mit Senioren/-innen und Jüngeren in Prozent	Haushalte ohne Senioren/-innen	Haushalte ohne Senioren/-innen in Prozent
14625030	Bernsdorf, Stadt	1.012	31,5	625	19,4	381	11,9	6	(0,2)	361	11,2	1.842	57,3
14625040	Bischofswerda, Stadt	1.837	33,8	1.089	20,0	742	13,6	4	(0,1)	446	8,2	3.158	58,0
14625060	Burkau	290	25,8	149	13,3	140	12,5	3	(0,3)	156	13,9	678	60,3
14625080	Crostitz	80	21,9	38	10,4	41	11,2	-	-	81	22,2	204	55,9
14625090	Cunewalde	775	34,5	449	20,0	320	14,3	3	(0,1)	241	10,7	1.230	54,8
14625100	Demitz-Thumitz	408	32,3	212	16,8	190	15,0	-	-	127	10,0	730	57,8
14625110	Doberschau-Gaußig	444	24,2	223	12,1	217	11,8	4	(0,2)	253	13,8	1.143	62,2
14625120	Elsterheide	385	26,3	174	11,9	208	14,2	3	(0,2)	209	14,3	872	59,6
14625130	Elstra, Stadt	315	26,2	167	13,9	150	12,5	-	-	148	12,3	739	61,5
14625140	Frankenthal	95	24,5	60	15,5	34	8,8	-	-	54	13,9	237	61,1
14625150	Göda	368	27,5	191	14,3	175	13,1	-	-	200	14,9	770	57,5
14625160	Großdubrau	554	29,7	298	16,0	256	13,7	-	-	250	13,4	1.058	56,8
14625170	Großharthau	304	23,5	167	12,9	138	10,7	-	-	141	10,9	842	65,0
14625180	Großnaundorf	123	30,8	58	14,5	63	15,8	-	-	36	9,0	239	59,9
14625190	Großpostwitz/O.L.	399	30,4	216	16,5	179	13,7	4	(0,3)	138	10,5	774	59,0
14625200	Großröhrsdorf, Stadt	1.268	28,8	699	15,9	562	12,7	6	(0,1)	385	8,7	2.763	62,7
14625220	Haselbachtal	504	29,2	249	14,4	251	14,6	4	(0,2)	235	13,6	988	57,3
14625230	Hochkirch	257	27,3	145	15,4	109	11,6	3	(0,3)	132	14,0	557	59,1
14625240	Hoyerswerda, Stadt	6.957	39,5	4.282	24,3	2.656	15,1	19	0,1	1.126	6,4	9.541	54,1
14625250	Kamenz, Stadt	2.411	28,7	1.416	16,8	979	11,6	16	0,2	739	8,8	5.260	62,5
14625270	Königsbrück, Stadt	668	29,0	418	18,1	246	10,7	4	(0,2)	189	8,2	1.454	63,0
14625280	Königswartha	425	26,7	253	15,9	170	10,7	3	(0,2)	189	11,9	975	61,3
14625290	Kubschütz	297	27,1	142	13,0	152	13,9	3	(0,3)	152	13,9	644	58,9
14625300	Laußnitz	234	28,6	118	14,4	120	14,7	-	-	96	11,8	488	59,7
14625310	Lauta, Stadt	1.385	32,6	870	20,5	510	12,0	5	(0,1)	392	9,2	2.469	58,2
14625320	Lichtenberg	220	30,8	108	15,1	113	15,8	-	-	61	8,5	430	60,2
14625330	Lohsa	738	31,0	399	16,8	331	13,9	8	(0,3)	340	14,3	1.302	54,7
14625340	Malschwitz	570	27,6	304	14,7	260	12,6	3	(0,1)	281	13,6	1.207	58,5
14625350	Nebelschütz	91	20,1	42	9,3	46	10,2	3	(0,7)	72	15,9	291	64,2
14625360	Neschwitz	340	31,5	182	16,8	155	14,3	3	(0,3)	133	12,3	607	56,2
14625370	Neukirch	178	24,8	98	13,6	84	11,7	-	-	76	10,6	465	64,7
14625380	Neukirch/Lausitz	706	30,9	403	17,7	296	13,0	6	(0,3)	261	11,4	1.317	57,7
14625390	Obergurig	257	27,6	129	13,9	127	13,7	-	-	117	12,6	556	59,8
14625410	Ohorn	281	27,3	125	12,1	153	14,9	3	(0,3)	97	9,4	652	63,3
14625420	Oßling	238	26,5	112	12,5	125	13,9	-	-	129	14,4	530	59,0
14625430	Ottendorf-Okrilla	1.241	26,9	657	14,3	580	12,6	4	(0,1)	479	10,4	2.882	62,6
14625440	Panschwitz-Kuckau	201	25,1	96	12,0	102	12,7	3	(0,4)	128	16,0	473	59,0
14625450	Pulsnitz, Stadt	1.075	29,7	681	18,8	393	10,8	3	(0,1)	306	8,4	2.243	61,9
14625460	Puschwitz	97	27,3	58	16,3	40	11,3	-	-	43	12,1	217	61,1
14625470	Räckelwitz	92	23,7	42	10,8	53	13,6	-	-	51	13,1	244	62,7
14625480	Radeberg, Stadt	2.825	29,6	1.602	16,8	1.217	12,7	8	(0,1)	606	6,3	6.117	64,1
14625490	Radibor	312	24,8	166	13,2	148	11,8	3	(0,2)	230	18,3	717	57,0
14625500	Ralbitz-Rosenthal	120	19,4	66	10,7	53	8,6	-	-	105	17,0	393	63,6
14625510	Rammenau	162	28,1	79	13,7	86	14,9	-	-	71	12,3	344	59,6
14625525	Schirgiswalde-Kirschau, Stadt	860	30,8	450	16,1	398	14,3	10	0,4	353	12,7	1.582	56,7
14625530	Schmölln-Putzkau	401	29,7	211	15,7	187	13,9	3	(0,2)	179	13,3	764	56,7
14625550	Schwepnitz	331	28,6	166	14,3	163	14,1	3	(0,3)	133	11,5	698	60,3
14625560	Sohland a. d. Spree	877	30,1	479	16,5	397	13,6	-	-	402	13,8	1.638	56,3
14625570	Spreetal	260	31,4	142	17,1	112	13,5	3	(0,4)	100	12,1	468	56,5
14625580	Steina	181	25,7	70	9,9	113	16,0	3	(0,4)	90	12,8	430	61,0
14625590	Steinigtwolmsdorf	438	33,6	222	17,0	214	16,4	-	-	170	13,0	700	53,6
14625600	Wachau	473	24,9	231	12,2	240	12,6	5	(0,3)	214	11,3	1.214	63,9
14625610	Weißenberg, Stadt	331	25,4	170	13,0	152	11,7	4	(0,3)	199	15,3	769	59,0
14625630	Wilthen, Stadt	906	36,3	537	21,5	366	14,7	8	(0,3)	205	8,2	1.380	55,3
14625640	Wittichenau, Stadt	575	23,5	339	13,8	233	9,5	3	(0,1)	352	14,4	1.516	61,9
14626	Görlitz	41.922	33,2	24.824	19,6	16.933	13,4	165	0,1	10.869	8,6	73.581	58,2
14626010	Bad Muskau, Stadt	560	31,6	343	19,4	215	12,1	3	(0,2)	173	9,8	1.037	58,6
14626020	Beiersdorf	164	31,5	93	17,9	72	13,8	-	-	64	12,3	293	56,2
14626030	Bernstadt a. d. Eigen, Stadt	494	32,3	267	17,5	227	14,9	3	(0,2)	172	11,3	862	56,4
14626050	Bertsdorf-Hörnitz	305	32,8	128	13,8	173	18,6	4	(0,4)	112	12,1	514	55,3
14626060	Boxberg/O.L.	631	32,1	349	17,8	279	14,2	4	(0,2)	298	15,2	1.036	52,8
14626070	Dürrhennersdorf	158	35,5	91	20,4	69	15,5	-	-	57	12,8	230	51,7
14626085	Ebersbach-Neugersdorf, Stadt	2.359	39,3	1.443	24,0	910	15,2	10	0,2	544	9,1	3.103	51,7
14626100	Gablenz	205	29,1	94	13,4	110	15,6	-	-	125	17,8	379	53,8
14626110	Görlitz, Stadt	9.894	32,5	6.357	20,9	3.512	11,5	24	0,1	1.542	5,1	19.053	62,5
14626120	Groß Düben	123	27,6	65	14,6	54	12,1	3	(0,7)	70	15,7	258	58,0

AGS	Kreisfreie Stadt Gemeinde Landkreis Land	Haushalte mit ausschließlich Senioren/-innen	Haushalte mit ausschließlich Senioren/-innen in Prozent	Singlehaushalte mit Senior/-in	Singlehaushalte mit Senior/-in in Prozent	Zweipersonen- haushalte mit ausschließlich Senioren/-innen	Zweipersonen- haushalte mit ausschließlich Senioren/-innen in Prozent	Mehrpersonen- haushalte mit ausschließlich Senioren/-innen	Merhpersonen- haushalte mit ausschließlich Senioren/innen in Prozent	Haushalte mit Senioren/-innen und Jüngeren	Haushalte mit Senioren/-innen und Jüngeren in Prozent	Haushalte ohne Senioren/-innen	Haushalte ohne Senioren/-innen in Prozent
14626140	Großschönau	973	37,2	548	20,9	424	16,2	3	(0,1)	276	10,6	1.360	52,0
14626150	Großschweidnitz	137	25,7	68	12,7	67	12,5	-	-	61	11,4	335	62,7
14626160	Hähnichen	124	24,4	62	12,2	65	12,8	-	-	74	14,5	313	61,5
14626170	Hainewalde	234	31,8	119	16,2	119	16,2	-	-	80	10,9	416	56,6
14626180	Herrnhut, Stadt	775	30,3	434	17,0	336	13,2	4	(0,2)	309	12,1	1.475	57,8
14626190	Hohendubrau	240	29,0	118	14,3	120	14,5	-	-	102	12,3	487	58,8
14626200	Horka	235	32,1	110	15,0	122	16,6	-	-	86	11,7	412	56,2
14626210	Jonsdorf, Kurort	277	39,7	137	19,7	136	19,5	3	(0,4)	86	12,3	336	48,2
14626230	Kodersdorf	300	28,1	170	15,9	133	12,4	-	-	110	10,3	659	61,6
14626240	Königshain	145	28,4	78	15,3	71	13,9	-	-	49	9,6	317	62,2
14626245	Kottmar	1.100	33,5	571	17,4	529	16,1	6	(0,2)	413	12,6	1.773	54,0
14626250	Krauschwitz i.d. O.L.	464	31,3	244	16,5	223	15,0	-	-	179	12,1	842	56,8
14626260	Kreba-Neudorf	124	30,2	71	17,3	53	12,9	3	(0,7)	50	12,2	238	57,9
14626270	Lawalde	231	29,8	117	15,1	111	14,3	3	(0,4)	122	15,7	424	54,6
14626280	Leutersdorf	563	33,7	323	19,3	237	14,2	3	(0,2)	174	10,4	937	56,0
14626290	Löbau, Stadt	2.527	33,0	1.580	20,6	939	12,3	9	(0,1)	557	7,3	4.573	59,8
14626300	Markersdorf	479	28,1	219	12,8	258	15,1	3	(0,2)	176	10,3	1.051	61,6
14626310	Mittelherwigsdorf	542	33,9	243	15,2	297	18,6	3	(0,2)	196	12,2	863	53,9
14626320	Mücka	140	32,3	74	17,1	64	14,7	3	(0,7)	48	11,1	244	56,2
14626330	Neißeau	223	30,0	115	15,5	107	14,4	-	-	94	12,7	433	58,3
14626350	Neusalza-Spremberg, Stadt	480	32,0	274	18,3	204	13,6	3	(0,2)	179	11,9	843	56,3
14626370	Niesky, Stadt	1.723	35,8	1.035	21,5	682	14,2	6	(0,1)	407	8,4	2.691	55,9
14626390	Oderwitz	778	33,9	424	18,5	352	15,4	3	(0,1)	240	10,5	1.275	55,6
14626400	Olbersdorf	925	38,5	554	23,1	375	15,6	-	-	214	8,9	1.256	52,3
14626410	Oppach	375	35,1	206	19,3	167	15,7	-	-	112	10,5	582	54,5
14626420	Ostritz, Stadt	347	33,5	203	19,6	143	13,8	-	-	105	10,1	579	55,9
14626430	Oybin	228	37,0	95	15,4	131	21,3	-	-	76	12,3	315	51,1
14626440	Quitzdorf am See	188	33,7	89	15,9	102	18,3	3	(0,5)	79	14,2	291	52,2
14626450	Reichenbach/O.L., Stadt	665	30,2	387	17,6	279	12,7	-	-	221	10,0	1.316	59,8
14626460	Rietschen	389	32,7	240	20,2	147	12,4	3	(0,3)	136	11,4	659	55,4
14626470	Rosenbach	190	27,0	95	13,5	90	12,8	3	(0,4)	81	11,5	428	60,9
14626480	Rothenburg/O.L., Stadt	629	31,1	371	18,3	258	12,7	-	-	233	11,5	1.157	57,1
14626490	Schleife	375	31,0	210	17,3	163	13,5	3	(0,2)	153	12,6	687	56,7
14626500	Schönau-Berzdorf a. d. Eigen	213	29,6	114	15,8	95	13,2	-	-	67	9,3	437	60,7
14626510	Schönbach	154	31,6	91	18,7	61	12,5	-	-	56	11,5	272	55,9
14626520	Schöpstal	291	27,7	142	13,5	143	13,6	3	(0,3)	135	12,8	626	59,6
14626530	Seifhennersdorf, Stadt	698	37,4	412	22,1	282	15,1	-	-	156	8,4	1.017	54,4
14626560	Trebendorf	88	26,3	50	15,0	35	10,5	-	-	46	13,8	205	61,4
14626570	Vierkirchen	208	28,0	101	13,6	103	13,9	3	(0,4)	101	13,6	430	58,0
14626580	Waldhufen	292	27,7	152	14,4	139	13,2	-	-	121	11,5	646	61,2
14626590	Weißkeißel	185	33,9	89	16,3	88	16,1	4	(0,7)	68	12,5	287	52,6
14626600	Weißwasser/O.L., Stadt	3.072	36,1	1.871	22,0	1.181	13,9	24	0,3	644	7,6	4.799	56,4
14626610	Zittau, Stadt	4.687	33,3	2.986	21,2	1.686	12,0	15	0,1	839	6,0	8.562	60,8
14627	Meißen	37.046	31,0	21.359	17,9	15.535	13,0	152	0,1	10.316	8,6	72.249	60,4
14627010	Coswig, Stadt	3.980	36,8	2.265	21,0	1.708	15,8	7	(0,1)	734	6,8	6.089	56,4
14627020	Diera-Zehren	429	28,3	234	15,4	193	12,7	-	-	201	13,2	887	58,5
14627030	Ebersbach	434	23,1	219	11,6	215	11,4	-	-	245	13,0	1.206	64,1
14627040	Glaubitz	228	29,1	96	12,2	128	16,3	-	-	88	11,2	468	59,7
14627050	Gröditz, Stadt	1.193	32,8	729	20,0	465	12,8	3	(0,1)	292	8,0	2.151	59,1
14627060	Großenhain, Stadt	2.776	30,4	1.678	18,4	1.087	11,9	11	0,1	819	9,0	5.529	60,6
14627070	Hirschstein	229	26,3	118	13,5	109	12,5	5	(0,6)	108	12,4	528	60,6
14627080	Käbschütztal	272	22,1	164	13,4	106	8,6	3	(0,2)	159	12,9	797	64,9
14627100	Klipphausen	993	21,7	534	11,7	450	9,8	6	(0,1)	499	10,9	3.082	67,4
14627110	Lampertswalde	264	23,9	147	13,3	110	10,0	4	(0,4)	148	13,4	691	62,6
14627130	Lommatzsch, Stadt	794	33,5	445	18,8	352	14,8	3	(0,1)	214	9,0	1.358	57,2
14627140	Meißen, Stadt	4.788	30,2	3.170	20,0	1.601	10,1	15	0,1	832	5,2	10.239	64,6
14627150	Moritzburg	990	27,7	456	12,8	525	14,7	7	(0,2)	410	11,5	2.170	60,8
14627170	Niederau	527	28,2	309	16,6	217	11,6	3	(0,2)	172	9,2	1.162	62,3
14627180	Nossen, Stadt	1.531	30,0	903	17,7	618	12,1	13	0,3	538	10,5	3.042	59,5
14627190	Nünchritz	932	33,4	529	18,9	400	14,3	6	(0,2)	288	10,3	1.573	56,3
14627200	Priestewitz	322	23,5	166	12,1	153	11,2	3	(0,2)	183	13,4	862	63,0
14627210	Radebeul, Stadt	4.935	30,0	2.831	17,2	2.078	12,6	24	0,1	1.247	7,6	10.261	62,4
14627220	Radeburg, Stadt	1.072	30,2	625	17,6	439	12,4	8	(0,2)	344	9,7	2.136	60,2
14627230	Riesa, Stadt	6.090	37,7	3.548	22,0	2.528	15,6	11	0,1	996	6,2	9.071	56,1
14627240	Röderaue	406	33,4	192	15,8	209	17,2	5	(0,4)	141	11,6	670	55,1
14627250	Schönfeld	164	23,2	74	10,5	92	13,0	3	(0,4)	111	15,7	432	61,1

AGS	Kreisfreie Stadt Gemeinde Landkreis Land	Haushalte mit ausschließlich Senioren/-innen	Haushalte mit ausschließlich Senioren/-innen in Prozent	Singlehaushalte mit Senior/-in	Singlehaushalte mit Senior/-in in Prozent	Zweipersonen- haushalte mit ausschließlich Senioren/-innen	Zweipersonen- haushalte mit ausschließlich Senioren/-innen in Prozent	Mehrpersonen- haushalte mit ausschließlich Senioren/-innen	Merhpersonen- haushalte mit ausschließlich Senioren/innen in Prozent	Haushalte mit Senioren/-innen und Jüngeren	Haushalte mit Senioren/-innen und Jüngeren in Prozent	Haushalte ohne Senioren/-innen	Haushalte ohne Senioren/-innen in Prozent
14627260	Stauchitz	402	28,9	185	13,3	214	15,4	-	-	145	10,4	841	60,5
14627270	Strehla, Stadt	533	30,9	308	17,9	222	12,9	-	-	159	9,2	1.036	60,1
14627290	Thiendorf	353	22,3	181	11,4	172	10,9	3	(0,2)	235	14,8	996	62,9
14627310	Weinböhla	1.403	28,7	749	15,3	652	13,3	7	(0,1)	591	12,1	2.903	59,3
14627340	Wülknitz	225	30,3	114	15,4	109	14,7	-	-	81	10,9	436	58,8
14627360	Zeithain	774	28,4	395	14,5	371	13,6	9	(0,3)	319	11,7	1.629	59,8
14628	Sächsische Schweiz-Osterzgebirge	36.950	30,8	20.594	17,2	16.202	13,5	149	0,1	9.866	8,2	73.030	60,9
14628010	Altenberg, Stadt	1.192	32,5	674	18,4	514	14,0	3	(0,1)	382	10,4	2.097	57,1
14628020	Bad Gottleuba-Berggießhübel, Stadt	834	32,2	444	17,1	387	14,9	4	(0,2)	254	9,8	1.502	58,0
14628030	Bad Schandau, Stadt	685	37,1	397	21,5	284	15,4	4	(0,2)	182	9,9	977	53,0
14628040	Bahretal	247	25,6	125	13,0	116	12,0	6	(0,6)	115	11,9	603	62,6
14628050	Bannewitz	1.468	28,8	736	14,5	721	14,2	11	0,2	454	8,9	3.171	62,3
14628060	Dippoldiswalde, Stadt	2.132	32,2	1.231	18,6	893	13,5	9	(0,1)	623	9,4	3.858	58,3
14628070	Dohma	251	27,6	116	12,8	133	14,6	-	-	81	8,9	570	62,8
14628080	Dohna, Stadt	756	27,7	380	13,9	374	13,7	8	(0,3)	240	8,8	1.733	63,5
14628090	Dorfhain	177	35,3	88	17,6	86	17,2	-	-	42	8,4	286	57,1
14628100	Dürrröhrsdorf-Dittersbach	534	27,3	269	13,7	263	13,4	3	(0,2)	205	10,5	1.221	62,3
14628110	Freital, Stadt	6.036	30,2	3.457	17,3	2.563	12,8	16	0,1	1.286	6,4	12.684	63,4
14628130	Glashütte, Stadt	935	30,0	494	15,9	442	14,2	-	-	321	10,3	1.861	59,8
14628140	Gohrisch	326	37,4	159	18,2	164	18,8	-	-	76	8,7	470	53,9
14628150	Hartmannsdorf-Reichenau	136	29,4	54	11,7	80	17,3	3	(0,6)	74	16,0	252	54,5
14628160	Heidenau, Stadt	2.778	30,3	1.727	18,8	1.045	11,4	6	(0,1)	475	5,2	5.918	64,5
14628170	Hermisdorf/Erzgeb.	111	31,3	59	16,6	50	14,1	-	-	47	13,2	197	55,5
14628190	Hohnstein, Stadt	420	29,8	225	16,0	194	13,8	-	-	203	14,4	792	56,2
14628205	Klingenberg	851	28,8	434	14,7	412	13,9	3	(0,1)	354	12,0	1.746	59,0
14628210	Königstein/Sächs. Schw., Stadt	347	32,7	199	18,7	148	13,9	-	-	97	9,1	622	58,6
14628220	Kreischau	546	26,4	261	12,6	282	13,6	6	(0,3)	200	9,7	1.328	64,1
14628230	Liebstadt, Stadt	176	31,8	90	16,2	80	14,4	3	(0,5)	69	12,5	312	56,3
14628240	Lohmen	486	33,6	244	16,9	242	16,7	-	-	153	10,6	808	55,8
14628250	Müglitztal	223	26,3	117	13,8	101	11,9	4	(0,5)	102	12,0	522	61,6
14628260	Neustadt in Sachsen, Stadt	2.278	37,3	1.310	21,4	957	15,7	10	0,2	538	8,8	3.295	53,9
14628270	Pirna, Stadt	6.847	33,2	3.936	19,1	2.894	14,0	15	0,1	1.145	5,5	12.649	61,3
14628300	Rabenau, Stadt	559	28,8	263	13,6	296	15,3	4	(0,2)	196	10,1	1.178	60,7
14628310	Rathen, Kurort	54	30,7	32	18,2	17	9,7	-	-	13	7,4	110	62,5
14628320	Rathmannsdorf	132	30,4	81	18,7	54	12,4	-	-	46	10,6	256	59,0
14628330	Reinhardtsdorf-Schöna	204	32,5	100	15,9	103	16,4	3	(0,5)	82	13,1	342	54,5
14628340	Rosenthal-Bielatal	197	29,0	98	14,4	101	14,9	-	-	90	13,3	389	57,3
14628360	Sebnitz, Stadt	1.650	35,0	959	20,3	679	14,4	12	0,3	447	9,5	2.629	55,7
14628370	Stadt Wehlen, Stadt	200	28,1	102	14,3	100	14,0	-	-	90	12,6	423	59,3
14628380	Stolpen, Stadt	685	27,6	347	14,0	332	13,4	7	(0,3)	225	9,1	1.575	63,4
14628390	Struppen	302	27,2	142	12,8	157	14,1	4	(0,4)	129	11,6	672	60,5
14628400	Tharandt, Stadt	626	26,5	361	15,3	263	11,2	3	(0,1)	237	10,1	1.494	63,4
14628410	Wilsdruff, Stadt	1.576	23,7	888	13,3	681	10,2	7	(0,1)	593	8,9	4.481	67,3
14729	Leipzig	38.485	30,2	22.261	17,5	16.058	12,6	166	0,1	10.553	8,3	78.308	61,5
14729010	Bad Lausick, Stadt	1.199	30,6	662	16,9	533	13,6	4	(0,1)	370	9,5	2.349	60,0
14729020	Belgershain	371	23,9	170	10,9	194	12,5	5	(0,3)	155	10,0	1.026	66,0
14729030	Bennewitz	700	29,3	336	14,1	361	15,1	4	(0,2)	243	10,2	1.444	60,5
14729040	Böhlen, Stadt	995	28,7	584	16,9	410	11,8	-	-	236	6,8	2.237	64,6
14729050	Borna, Stadt	3.301	33,1	2.020	20,3	1.275	12,8	8	(0,1)	636	6,4	6.029	60,5
14729060	Borsdorf	1.040	26,2	559	14,1	475	12,0	7	(0,2)	319	8,0	2.604	65,7
14729070	Brandis, Stadt	1.297	28,7	681	15,1	611	13,5	4	(0,1)	383	8,5	2.845	62,9
14729080	Colditz, Stadt	1.324	32,9	746	18,5	573	14,2	3	(0,1)	435	10,8	2.270	56,4
14729100	Elstertrebnitz	140	24,5	69	12,1	70	12,3	3	(0,5)	62	10,9	368	64,4
14729140	Frohburg, Stadt	1.883	31,8	1.150	19,4	726	12,3	6	(0,1)	591	10,0	3.440	58,1
14729150	Geithain, Stadt	1.167	34,0	767	22,3	389	11,3	7	(0,2)	305	8,9	1.961	57,1
14729160	Grimma, Stadt	4.297	30,9	2.550	18,3	1.734	12,5	18	0,1	1.207	8,7	8.401	60,4
14729170	Groitzsch, Stadt	1.260	33,7	755	20,2	497	13,3	7	(0,2)	283	7,6	2.186	58,5
14729190	Großpösna	681	27,5	330	13,3	347	14,0	4	(0,2)	258	10,4	1.536	62,1
14729220	Kitzscher, Stadt	800	31,2	484	18,9	312	12,2	-	-	174	6,8	1.589	62,0
14729245	Lossatal	764	28,1	382	14,0	386	14,2	-	-	329	12,1	1.622	59,6
14729250	Machern	858	27,7	458	14,8	393	12,7	6	(0,2)	276	8,9	1.967	63,4
14729260	Markkleeberg, Stadt	3.939	31,0	2.341	18,4	1.584	12,5	9	(0,1)	821	6,5	7.962	62,6
14729270	Markranstädt, Stadt	2.298	29,6	1.274	16,4	1.009	13,0	10	0,1	629	8,1	4.843	62,3
14729300	Naunhof, Stadt	1.115	27,1	613	14,9	499	12,1	3	(0,1)	365	8,9	2.632	64,0
14729320	Neukieritzsch	1.115	30,4	636	17,4	477	13,0	-	-	275	7,5	2.275	62,1

AGS	Kreisfreie Stadt Gemeinde Landkreis Land	Haushalte mit ausschließlich Senioren/-innen	Haushalte mit ausschließlich Senioren/-innen in Prozent	Singlehaushalte mit Senior/-in	Singlehaushalte mit Senior/-in in Prozent	Zweipersonen- haushalte mit ausschließlich Senioren/-innen	Zweipersonen- haushalte mit ausschließlich Senioren/-innen in Prozent	Mehrpersonen- haushalte mit ausschließlich Senioren/-innen	Merhpersonen- haushalte mit ausschließlich Senioren/innen in Prozent	Haushalte mit Senioren/-innen und Jüngeren	Haushalte mit Senioren/-innen und Jüngeren in Prozent	Haushalte ohne Senioren/-innen	Haushalte ohne Senioren/-innen in Prozent
14729330	Otterwisch	144	24,7	59	10,1	83	14,3	3	(0,5)	61	10,5	377	64,8
14729340	Parthenstein	418	26,2	210	13,2	208	13,0	3	(0,2)	198	12,4	975	61,1
14729350	Pegau, Stadt	927	29,0	552	17,2	369	11,5	5	(0,2)	292	9,1	1.978	61,8
14729360	Regis-Breitingen, Stadt	646	34,2	368	19,5	277	14,7	-	-	141	7,5	1.104	58,4
14729370	Rötha, Stadt	846	26,9	497	15,8	341	10,8	9	(0,3)	243	7,7	2.059	65,4
14729380	Thallwitz	477	28,9	287	17,4	186	11,3	3	(0,2)	205	12,4	969	58,7
14729400	Trebsen/Mulde, Stadt	546	30,9	292	16,5	254	14,4	3	(0,2)	163	9,2	1.054	59,6
14729410	Wurzen, Stadt	2.689	30,9	1.689	19,4	988	11,4	12	0,1	523	6,0	5.490	63,1
14729430	Zwenkau, Stadt	1.237	28,6	738	17,1	488	11,3	11	0,3	365	8,4	2.715	62,8
14730	Nordsachsen	28.249	28,7	16.174	16,5	11.967	12,2	112	0,1	8.729	8,9	61.279	62,4
14730010	Arzberg	231	26,5	122	14,0	111	12,7	3	(0,3)	123	14,1	517	59,4
14730020	Bad Dübén, Stadt	1.282	32,3	756	19,0	524	13,2	8	(0,2)	354	8,9	2.335	58,8
14730030	Beilrode	547	27,6	283	14,3	259	13,1	4	(0,2)	235	11,9	1.198	60,4
14730045	Belgern-Schildau, Stadt	1.061	30,5	548	15,7	508	14,6	6	(0,2)	414	11,9	2.008	57,7
14730050	Cavertitz	295	29,4	147	14,7	151	15,1	-	-	122	12,2	586	58,4
14730060	Dahlen, Stadt	635	30,6	342	16,5	292	14,1	3	(0,1)	244	11,7	1.203	57,9
14730070	Delitzsch, Stadt	3.769	28,4	2.214	16,7	1.548	11,7	8	(0,1)	982	7,4	8.503	64,1
14730080	Doberschütz	465	25,5	224	12,3	236	12,9	3	(0,2)	206	11,3	1.153	63,2
14730090	Dommitzsch, Stadt	372	32,7	207	18,2	164	14,4	-	-	125	11,0	641	56,3
14730100	Dreiheide	214	23,9	86	9,6	134	15,0	-	-	133	14,9	546	61,0
14730110	Eilenburg, Stadt	2.589	30,1	1.618	18,8	966	11,2	4	-	500	5,8	5.522	64,1
14730120	Elsnig	176	27,7	82	12,9	92	14,5	5	(0,8)	83	13,1	374	58,8
14730140	Jesewitz	310	23,4	135	10,2	174	13,1	3	(0,2)	150	11,3	874	65,9
14730150	Krostitz	433	22,8	226	11,9	206	10,8	-	-	193	10,1	1.282	67,4
14730160	Laußig	484	28,1	279	16,2	203	11,8	3	(0,2)	213	12,4	1.025	59,5
14730170	Liebschützberg	368	28,5	186	14,4	179	13,9	3	(0,2)	174	13,5	745	57,7
14730180	Löbnitz	236	25,5	117	12,6	120	12,9	3	(0,3)	130	14,0	562	60,6
14730190	Mockrehna	610	27,1	337	15,0	270	12,0	3	(0,1)	285	12,7	1.352	60,2
14730200	Mügeln, Stadt	876	31,8	498	18,1	369	13,4	9	(0,3)	268	9,7	1.615	58,5
14730210	Naundorf	259	26,3	133	13,5	130	13,2	-	-	118	12,0	602	61,2
14730230	Oschatz, Stadt	2.569	34,6	1.517	20,4	1.045	14,1	8	(0,1)	516	6,9	4.337	58,4
14730250	Rackwitz	588	23,1	315	12,4	273	10,7	-	-	227	8,9	1.731	67,9
14730270	Schkeuditz, Stadt	2.461	26,5	1.461	15,7	992	10,7	8	(0,1)	666	7,2	6.173	66,4
14730280	Schönwölkau	260	22,3	146	12,5	112	9,6	3	(0,3)	126	10,8	783	67,1
14730300	Taucha, Stadt	2.273	28,9	1.307	16,6	949	12,1	14	0,2	581	7,4	5.021	63,8
14730310	Torgau, Stadt	3.058	29,9	1.868	18,3	1.180	11,5	7	(0,1)	745	7,3	6.430	62,8
14730320	Trossin	173	29,1	92	15,5	82	13,8	-	-	86	14,5	330	55,6
14730330	Wernsdorf	757	30,5	465	18,7	290	11,7	3	(0,1)	252	10,2	1.472	59,3
14730340	Wiedemar	546	22,2	285	11,6	257	10,5	4	(0,2)	305	12,4	1.603	65,2
14730360	Zschepplin	333	26,2	184	14,5	153	12,1	-	-	173	13,6	763	60,1
14	Freistaat Sachsen	606.562	29,1	357.842	17,2	246.416	11,8	2.303	0,1	144.861	7,0	1.332.814	63,9

[Zeichenerklärung](#)

11. Haushalte am 15. Mai 2022 nach Gemeinden und Einwanderungsgeschichte

AGS	Kreisfreie Stadt Gemeinde Landkreis Land	alle Personen mit Einwanderungs- geschichte	alle Personen mit Einwanderungs- geschichte in Prozent	ein Teil der Personen mit Einwanderungs- geschichte	ein Teil der Personen mit Einwanderungs- geschichte in Prozent	alle Personen ohne Einwanderungs- geschichte	alle Personen ohne Einwanderungs- geschichte in Prozent
14511000	Chemnitz, Stadt	13.747	10,5	4.478	3,4	112.987	86,1
14612000	Dresden, Stadt	29.633	10,0	13.089	4,4	253.297	85,6
14713000	Leipzig, Stadt	37.061	11,3	16.149	4,9	275.659	83,8
14521	Erzgebirgskreis	4.622	2,9	3.448	2,2	151.378	94,9
14521010	Amtsberg	26	1,6	36	2,2	1.612	96,3
14521020	Annaberg-Buchholz, Stadt	531	5,2	260	2,6	9.359	92,2
14521035	Aue-Bad Schlema, Stadt	575	5,9	312	3,2	8.846	90,9
14521040	Auerbach	17	1,5	25	2,1	1.123	96,1
14521060	Bärenstein	60	5,5	49	4,5	973	89,5
14521080	Bockau	7	(0,7)	13	1,3	950	97,8
14521090	Börnichen/Erzgeb.	-	-	10	2,5	395	97,3
14521110	Breitenbrunn/Erzgeb.	60	2,6	48	2,1	2.177	95,5
14521120	Burkhardtsdorf	60	2,1	60	2,1	2.719	95,7
14521130	Crottendorf	30	1,7	35	1,9	1.754	96,5
14521140	Deutschneudorf	14	3,5	9	(2,3)	374	94,4
14521150	Drebach	33	1,5	55	2,4	2.159	96,1
14521160	Ehrenfriedersdorf, Stadt	60	2,7	45	2,0	2.106	95,3
14521170	Eibenstock, Stadt	56	1,7	70	2,1	3.260	96,2
14521180	Elterlein, Stadt	15	1,2	30	2,4	1.229	96,5
14521200	Gelenau/Erzgeb.	48	2,3	44	2,1	1.978	95,4
14521210	Geyer, Stadt	33	1,9	38	2,2	1.638	96,0
14521220	Gornau/Erzgeb.	33	2,0	38	2,3	1.551	95,3
14521230	Gornsdorf	28	2,9	24	2,5	917	94,5
14521240	Großolbersdorf	9	(0,7)	22	1,8	1.229	97,9
14521250	Großrückerswalde	24	1,6	18	1,2	1.437	96,9
14521260	Grünhain-Beierfeld, Stadt	48	1,7	43	1,6	2.671	96,6
14521270	Grünhainichen	21	1,4	34	2,3	1.419	96,3
14521280	Heidersdorf	4	(1,2)	4	(1,2)	331	98,2
14521290	Hohndorf	20	1,2	23	1,4	1.646	97,3
14521310	Jahnsdorf/Erzgeb.	41	1,7	68	2,9	2.274	95,5
14521320	Johanngeorgenstadt, Stadt	69	3,6	53	2,8	1.796	93,6
14521330	Jöhstadt, Stadt	8	(0,7)	20	1,6	1.185	97,7
14521340	Königswalde	4	(0,4)	16	1,8	882	97,4
14521355	Lauter-Bernsbach, Stadt	62	1,5	68	1,7	3.886	96,7
14521370	Lößnitz, Stadt	102	2,6	82	2,1	3.801	95,4
14521380	Lugau/Erzgeb., Stadt	89	2,3	76	2,0	3.706	95,7
14521390	Marienberg, Stadt	307	3,9	160	2,1	7.332	94,0
14521400	Mildenau	19	1,3	27	1,8	1.417	96,7
14521410	Neukirchen/Erzgeb.	104	3,2	97	3,0	3.077	93,9

AGS	Kreisfreie Stadt Gemeinde Landkreis Land	alle Personen mit Einwanderungs- geschichte	alle Personen mit Einwanderungs- geschichte in Prozent	ein Teil der Personen mit Einwanderungs- geschichte	ein Teil der Personen mit Einwanderungs- geschichte in Prozent	alle Personen ohne Einwanderungs- geschichte	alle Personen ohne Einwanderungs- geschichte in Prozent
14521420	Niederdorf	10	1,7	16	2,7	566	95,8
14521430	Niederwürschnitz	26	2,0	30	2,4	1.215	95,5
14521440	Oberwiesenthal, Kurort, Stadt	76	7,2	44	4,1	942	88,8
14521450	Oelsnitz/Erzgeb., Stadt	100	1,8	110	2,0	5.366	96,2
14521460	Olbernhau, Stadt	133	2,5	98	1,9	5.016	95,6
14521495	Pockau-Lengefeld, Stadt	79	2,3	58	1,7	3.275	96,0
14521500	Raschau-Markersbach	27	1,1	47	2,0	2.286	97,1
14521510	Scheibenberg, Stadt	14	1,5	15	1,6	926	97,0
14521520	Schlettau, Stadt	15	1,4	12	1,1	1.054	97,5
14521530	Schneeberg, Stadt	217	3,2	160	2,3	6.474	94,4
14521540	Schönheide	61	2,9	49	2,4	1.972	94,6
14521550	Schwarzenberg/Erzgeb., Stadt	246	3,0	152	1,8	7.917	95,2
14521560	Sehmatal	40	1,4	44	1,5	2.879	97,2
14521570	Seiffen/Erzgeb., Kurort	17	1,8	14	1,5	942	97,6
14521590	Stollberg/Erzgeb., Stadt	291	5,1	167	2,9	5.205	91,9
14521600	Stützengrün	17	1,2	25	1,8	1.367	97,3
14521610	Tannenberg	5	(1,1)	8	(1,7)	464	97,9
14521620	Thalheim/Erzgeb., Stadt	115	3,8	75	2,5	2.863	93,8
14521630	Thermalbad Wiesenbad	21	1,5	18	1,3	1.372	97,2
14521640	Thum, Stadt	42	1,8	39	1,6	2.309	96,8
14521670	Wolkenstein, Stadt	23	1,3	32	1,9	1.661	97,1
14521690	Zschopau, Stadt, Motorradstadt	284	6,0	105	2,2	4.369	91,8
14521700	Zschorlau	36	1,5	38	1,6	2.293	96,9
14521710	Zwönitz, Stadt	104	1,8	90	1,6	5.455	96,6
14522	Mittelsachsen	6.754	4,6	4.325	2,9	136.884	92,5
14522010	Altmittweida	22	2,5	16	1,8	830	95,7
14522020	Augustusburg, Stadt	59	2,7	63	2,9	2.041	94,2
14522035	Bobritzsch-Hilbersdorf	50	2,0	61	2,4	2.420	95,7
14522050	Brand-Erbisdorf, Stadt	133	2,8	138	3,0	4.393	94,1
14522060	Burgstädt, Stadt	248	4,7	142	2,7	4.861	92,6
14522070	Claußnitz	17	1,2	39	2,8	1.357	96,1
14522080	Döbeln, Stadt	783	6,4	368	3,0	11.100	90,6
14522090	Dorfchemnitz	9	(1,5)	7	(1,1)	600	97,4
14522110	Eppendorf	17	0,9	45	2,4	1.782	96,4
14522120	Erlau	12	0,9	36	2,6	1.328	96,5
14522140	Flöha, Stadt	324	5,8	165	3,0	5.056	91,2
14522150	Frankenberg/Sa., Stadt, Garnisonsstadt	247	3,6	172	2,5	6.500	93,9
14522170	Frauenstein, Stadt	36	2,9	19	1,5	1.175	95,5
14522180	Freiberg, Stadt, Universitätsstadt	2.266	10,2	822	3,7	19.060	86,1
14522190	Geringswalde, Stadt	70	3,5	59	3,0	1.870	93,6
14522200	Großhartmannsdorf	11	1,0	25	2,3	1.031	96,2
14522210	Großschirma, Stadt	78	3,2	60	2,4	2.319	94,5
14522220	Großweitzschen	21	1,8	51	4,4	1.083	93,4
14522230	Hainichen, Stadt	122	2,9	100	2,4	3.965	94,8

AGS	Kreisfreie Stadt Gemeinde Landkreis Land	alle Personen mit Einwanderungs- geschichte	alle Personen mit Einwanderungs- geschichte in Prozent	ein Teil der Personen mit Einwanderungs- geschichte	ein Teil der Personen mit Einwanderungs- geschichte in Prozent	alle Personen ohne Einwanderungs- geschichte	alle Personen ohne Einwanderungs- geschichte in Prozent
14522240	Halsbrücke	50	2,2	74	3,2	2.179	94,6
14522250	Hartha, Stadt	81	2,4	104	3,1	3.133	94,3
14522260	Hartmannsdorf	102	4,6	58	2,6	2.040	92,7
14522275	Jahnatal	47	2,2	59	2,7	2.057	95,1
14522280	Königsfeld	9	(1,5)	10	1,7	586	96,9
14522290	Königshain-Wiederau	18	1,6	37	3,3	1.051	95,0
14522300	Kriebstein	10	1,1	32	3,4	892	96,1
14522310	Leisnig, Stadt	143	3,4	110	2,6	3.921	93,9
14522320	Leubsdorf	15	1,0	35	2,3	1.447	96,6
14522330	Lichtenau	32	1,0	108	3,4	3.059	95,6
14522340	Lichtenberg/Erzgeb.	33	2,9	49	4,3	1.066	92,7
14522350	Lunzenau, Stadt	41	2,2	44	2,3	1.820	95,5
14522360	Mittweida, Stadt, Hochschulstadt	609	7,9	226	2,9	6.867	98,2
14522380	Mühlau	24	2,6	29	3,1	877	94,3
14522390	Mulda/Sa.	26	2,4	27	2,5	1.043	95,4
14522400	Neuhausen/Erzgeb.	31	2,7	26	2,3	1.088	94,9
14522420	Niederwiesa	47	2,1	61	2,7	2.164	95,3
14522430	Oberschöna	19	1,3	39	2,7	1.378	96,0
14522440	Oederan, Stadt	81	2,2	88	2,4	3.538	95,4
14522460	Penig, Stadt	138	3,3	104	2,5	3.896	94,1
14522470	Rechenberg-Bienenmühle	23	2,6	31	3,5	824	93,8
14522480	Reinsberg	20	1,6	39	3,1	1.204	95,6
14522490	Rochlitz, Stadt	89	3,0	98	3,3	2.796	93,6
14522500	Rossau	26	1,7	47	3,1	1.433	95,3
14522510	Roßwein, Stadt	181	5,1	110	3,1	3.242	91,8
14522520	Sayda, Stadt	25	3,3	18	2,3	725	94,4
14522530	Seelitz	9	(1,2)	20	2,6	737	96,7
14522540	Striegistal	33	1,7	57	2,9	1.861	95,4
14522550	Taura	34	3,2	21	2,0	1.015	95,5
14522570	Waldheim, Stadt	186	4,3	121	2,8	3.992	92,9
14522580	Wechselburg	15	1,8	15	1,8	799	97,1
14522590	Weißenborn/Erzgeb.	25	2,2	32	2,8	1.098	95,1
14522600	Zettlitz	5	(1,6)	10	3,2	293	94,8
14523	Vogtlandkreis	6.467	5,6	3.060	2,7	105.016	91,7
14523010	Adorf/Vogtl., Stadt	100	4,2	52	2,2	2.256	93,7
14523020	Auerbach/Vogtl., Stadt	447	4,9	230	2,5	8.503	92,7
14523030	Bad Brambach	45	5,5	47	5,7	730	89,0
14523040	Bad Elster, Stadt	136	7,2	64	3,4	1.693	89,6
14523050	Bergen	6	(1,3)	10	2,2	432	96,2
14523060	Bösenbrunn	11	2,2	9	(1,8)	474	96,0
14523080	Eichigt	5	(1,0)	10	1,9	510	97,0
14523090	Ellefeld	36	3,0	22	1,8	1.162	95,4
14523100	Elsterberg, Stadt	89	4,4	66	3,3	1.846	92,1
14523120	Falkenstein/Vogtl., Stadt	179	4,4	101	2,5	3.786	93,1

AGS	Kreisfreie Stadt Gemeinde Landkreis Land	alle Personen mit Einwanderungs- geschichte	alle Personen mit Einwanderungs- geschichte in Prozent	ein Teil der Personen mit Einwanderungs- geschichte	ein Teil der Personen mit Einwanderungs- geschichte in Prozent	alle Personen ohne Einwanderungs- geschichte	alle Personen ohne Einwanderungs- geschichte in Prozent
14523130	Grünbach	13	1,8	15	2,1	690	96,0
14523150	Heinsdorfergrund	13	1,5	20	2,3	839	96,1
14523160	Klingenthal, Stadt	136	3,4	130	3,2	3.758	93,3
14523170	Lengenfeld, Stadt	97	2,9	86	2,6	3.130	94,4
14523190	Limbach	7	(1,1)	15	2,3	638	96,7
14523200	Markneukirchen, Stadt	106	2,9	87	2,4	3.471	94,6
14523230	Mühlental	5	(0,9)	17	3,1	527	95,8
14523245	Muldenhammer	35	2,5	44	3,2	1.315	94,5
14523260	Netzschkau, Stadt	69	3,7	43	2,3	1.742	94,0
14523270	Neuensalz	15	1,6	33	3,4	919	95,1
14523280	Neumark	38	2,7	27	1,9	1.329	95,5
14523290	Neustadt/Vogtl.	4	(0,9)	9	(2,1)	417	96,3
14523300	Oelsnitz/Vogtl., Stadt	283	5,2	115	2,1	5.019	92,7
14523310	Pausa-Mühltroff, Stadt	50	2,1	48	2,1	2.238	95,7
14523320	Plauen, Stadt	3.153	8,9	1.018	2,9	31.254	88,2
14523330	Pöhl	45	3,7	44	3,6	1.126	92,5
14523340	Reichenbach im Vogtland, Stadt	821	7,5	301	2,8	9.774	89,7
14523360	Rodewisch, Stadt	138	4,4	87	2,8	2.885	92,8
14523365	Rosenbach/Vogtl.	38	2,0	47	2,5	1.800	95,5
14523370	Schöneck/Vogtl., Stadt	55	3,7	26	1,8	1.398	94,5
14523380	Steinberg	41	3,3	20	1,6	1.166	95,0
14523410	Theuma	6	(1,3)	9	(2,0)	441	97,4
14523420	Tirpersdorf	6	(1,0)	20	3,2	598	95,7
14523430	Treuen, Stadt	147	4,0	97	2,6	3.471	93,4
14523440	Triebel/Vogtl.	14	2,5	19	3,4	528	94,1
14523450	Weischlitz	71	2,7	55	2,1	2.500	95,2
14523460	Werde	11	1,6	14	2,1	653	96,2
14524	Zwickau	7.699	4,9	4.219	2,7	145.661	92,4
14524010	Bernsdorf	16	1,7	24	2,5	933	96,4
14524020	Callenberg	24	1,1	48	2,2	2.061	96,5
14524030	Crimmitschau, Stadt	799	8,5	372	4,0	8.247	87,6
14524040	Crinitzberg	7	(0,8)	13	1,5	828	96,6
14524050	Dennheritz	8	(1,3)	14	2,3	574	96,0
14524060	Fraureuth	57	2,3	52	2,1	2.337	95,4
14524070	Gersdorf	19	1,0	23	1,3	1.794	97,7
14524080	Glauchau, Stadt	603	5,3	292	2,6	10.460	92,1
14524090	Hartenstein, Stadt	42	2,0	46	2,2	2.012	95,8
14524100	Hartmannsdorf b. Kirchberg	17	2,9	14	2,4	549	94,3
14524110	Hirschfeld	3	(0,6)	14	3,0	448	96,1
14524120	Hohenstein-Ernstthal, Stadt	208	2,8	140	1,9	7.017	95,3
14524130	Kirchberg, Stadt	115	3,0	86	2,2	3.666	94,8
14524140	Langenbernsdorf	18	1,2	32	2,1	1.448	96,3
14524150	Langenweißbach	17	1,5	24	2,1	1.084	96,5
14524160	Lichtenstein/Sa., Stadt	173	2,9	132	2,2	5.680	94,9

AGS	Kreisfreie Stadt Gemeinde Landkreis Land	alle Personen mit Einwanderungs- geschichte	alle Personen mit Einwanderungs- geschichte in Prozent	ein Teil der Personen mit Einwanderungs- geschichte	ein Teil der Personen mit Einwanderungs- geschichte in Prozent	alle Personen ohne Einwanderungs- geschichte	alle Personen ohne Einwanderungs- geschichte in Prozent
14524170	Lichtentanne	55	1,9	81	2,8	2.769	95,4
14524180	Limbach-Oberfrohna, Stadt	532	4,5	278	2,4	11.015	93,2
14524190	Meerane, Stadt	290	4,0	192	2,6	6.854	93,4
14524200	Mülsen	106	2,1	108	2,1	4.894	95,8
14524210	Neukirchen/Pleiße	46	2,4	51	2,7	1.809	94,9
14524220	Niederfrohna	15	1,5	28	2,8	964	95,8
14524230	Oberlungwitz, Stadt	55	2,0	66	2,4	2.623	95,6
14524240	Oberwiera	3	(0,7)	9	(2,0)	434	96,7
14524250	Reinsdorf	76	2,2	74	2,1	3.321	95,7
14524260	Remse	21	2,7	25	3,2	733	94,0
14524270	Schönberg	4	(1,1)	13	3,5	357	95,5
14524280	St. Egidien	23	1,6	37	2,6	1.395	96,2
14524290	Waldenburg, Stadt	45	2,4	41	2,2	1.777	95,4
14524300	Werdau, Stadt	680	6,5	321	3,1	9.392	90,3
14524310	Wildenfels, Stadt	33	2,0	44	2,7	1.556	95,3
14524320	Wilkau-Haßlau, Stadt	169	3,4	107	2,2	4.681	94,5
14524330	Zwickau, Stadt, Hochschulstadt	3.410	7,3	1.421	3,0	41.952	89,7
14625	Bautzen	5.540	3,9	4.485	3,1	133.157	93,0
14625010	Arnsdorf	28	1,3	61	2,9	2.020	95,9
14625020	Bautzen, Stadt	1.302	6,4	629	3,1	18.526	90,6
14625030	Bernsdorf, Stadt	159	5,0	90	2,8	2.940	92,2
14625040	Bischofswerda, Stadt	365	6,7	170	3,1	4.897	90,2
14625060	Burkau	21	1,9	36	3,2	1.060	94,8
14625080	Crostitz	-	-	15	4,1	342	94,5
14625090	Cunewalde	41	1,8	49	2,2	2.130	95,9
14625100	Demitz-Thumitz	28	2,2	45	3,6	1.187	93,9
14625110	Doberschau-Gaußig	42	2,3	64	3,5	1.723	94,4
14625120	Elsterheide	28	1,9	46	3,2	1.384	94,8
14625130	Elstra, Stadt	24	2,0	26	2,2	1.145	95,8
14625140	Frankenthal	5	(1,3)	12	3,1	369	95,1
14625150	Göda	23	1,7	47	3,6	1.249	94,6
14625160	Großdubrau	36	1,9	50	2,7	1.767	95,5
14625170	Großharthau	21	1,6	33	2,6	1.238	96,0
14625180	Großnaundorf	8	(2,0)	16	4,0	377	94,5
14625190	Großpostwitz/O.L.	29	2,2	44	3,4	1.228	94,2
14625200	Großröhrsdorf, Stadt	174	4,0	105	2,4	4.107	93,6
14625220	Haselbachtal	20	1,2	50	2,9	1.655	96,3
14625230	Hochkirch	26	2,8	38	4,1	879	93,7
14625240	Hoyerswerda, Stadt	813	4,6	593	3,4	16.100	91,9
14625250	Kamenz, Stadt	598	7,2	268	3,2	7.485	89,6
14625270	Königsbrück, Stadt	83	3,6	69	3,0	2.141	93,4
14625280	Königswartha	74	4,7	46	2,9	1.463	92,4
14625290	Kubschütz	13	1,2	36	3,3	1.037	95,1
14625300	Laußnitz	12	1,5	29	3,6	771	95,1

AGS	Kreisfreie Stadt Gemeinde Landkreis Land	alle Personen mit Einwanderungs- geschichte	alle Personen mit Einwanderungs- geschichte in Prozent	ein Teil der Personen mit Einwanderungs- geschichte	ein Teil der Personen mit Einwanderungs- geschichte in Prozent	alle Personen ohne Einwanderungs- geschichte	alle Personen ohne Einwanderungs- geschichte in Prozent
14625310	Lauta, Stadt	112	2,7	108	2,6	3.992	94,8
14625320	Lichtenberg	12	1,7	16	2,2	685	95,9
14625330	Lohsa	30	1,3	76	3,2	2.252	95,5
14625340	Malschwitz	55	2,7	59	2,9	1.940	94,4
14625350	Nebelschütz	4	(0,9)	9	(2,0)	434	98,0
14625360	Neschwitz	21	1,9	51	4,7	1.005	93,3
14625370	Neukirch	17	2,4	28	3,9	676	94,5
14625380	Neukirch/Lausitz	43	1,9	73	3,2	2.151	94,8
14625390	Obergurig	10	1,1	40	4,3	873	94,6
14625410	Ohorn	11	1,1	36	3,5	979	95,3
14625420	Oßling	15	1,7	32	3,6	846	94,6
14625430	Ottendorf-Okrilla	109	2,4	137	3,0	4.319	94,7
14625440	Panschwitz-Kuckau	23	2,9	29	3,6	750	94,0
14625450	Pulsnitz, Stadt	120	3,3	75	2,1	3.409	94,6
14625460	Puschwitz	16	4,6	25	7,1	311	88,6
14625470	Räckelwitz	9	(2,3)	27	7,0	350	90,7
14625480	Radeberg, Stadt	464	4,9	312	3,3	8.665	91,7
14625490	Radibor	21	1,7	50	4,0	1.182	94,4
14625500	Ralbitz-Rosenthal	7	(1,1)	30	4,9	580	94,2
14625510	Rammenau	12	2,1	15	2,6	549	95,5
14625525	Schirgiswalde-Kirschau, Stadt	77	2,8	118	4,3	2.582	93,0
14625530	Schmölln-Putzkau	14	1,0	42	3,1	1.281	95,3
14625550	Schwepnitz	36	3,1	31	2,7	1.080	94,2
14625560	Sohland a. d. Spree	83	2,9	93	3,2	2.718	93,9
14625570	Spreetal	9	(1,1)	16	1,9	803	96,9
14625580	Steina	4	(0,6)	15	2,1	687	98,0
14625590	Steinigtwolmsdorf	26	2,0	35	2,7	1.233	95,3
14625600	Wachau	33	1,8	49	2,6	1.785	95,1
14625610	Weißenberg, Stadt	46	3,5	50	3,9	1.201	92,6
14625630	Wilthen, Stadt	90	3,6	86	3,5	2.309	93,1
14625640	Wittichenau, Stadt	47	1,9	83	3,4	2.305	94,7
14626	Görlitz	8.619	6,9	4.670	3,7	112.066	89,4
14626010	Bad Muskau, Stadt	221	12,6	82	4,7	1.448	82,7
14626020	Beiersdorf	3	(0,6)	15	2,9	499	96,5
14626030	Bernstadt a. d. Eigen, Stadt	66	4,3	46	3,0	1.411	92,6
14626050	Bertsdorf-Hörnitz	21	2,3	31	3,3	873	94,1
14626060	Boxberg/O.L.	35	1,8	72	3,7	1.842	94,6
14626070	Dürrhennersdorf	18	4,0	15	3,4	413	92,8
14626085	Ebersbach-Neugersdorf, Stadt	260	4,3	252	4,2	5.464	91,4
14626100	Gablenz	5	(0,7)	28	4,0	674	95,7
14626110	Görlitz, Stadt	4.278	14,2	1.265	4,2	24.598	81,6
14626120	Groß Düben	5	(1,1)	13	2,9	426	96,4
14626140	Großschönau	76	2,9	97	3,7	2.429	93,4
14626150	Großschweidnitz	15	2,8	17	3,2	501	94,0

AGS	Kreisfreie Stadt Gemeinde Landkreis Land	alle Personen mit Einwanderungs- geschichte	alle Personen mit Einwanderungs- geschichte in Prozent	ein Teil der Personen mit Einwanderungs- geschichte	ein Teil der Personen mit Einwanderungs- geschichte in Prozent	alle Personen ohne Einwanderungs- geschichte	alle Personen ohne Einwanderungs- geschichte in Prozent
14626160	Hähnichen	4	(0,8)	24	4,7	481	94,5
14626170	Hainewalde	13	1,8	26	3,6	687	94,6
14626180	Herrnhut, Stadt	79	3,1	106	4,2	2.360	92,9
14626190	Hohendubrau	5	(0,6)	23	2,8	797	96,1
14626200	Horka	18	2,5	19	2,6	693	94,9
14626210	Jonsdorf, Kurort	20	2,9	26	3,8	643	93,2
14626230	Kodersdorf	19	1,8	40	3,8	1.004	94,4
14626240	Königshain	9	(1,8)	12	2,4	489	96,1
14626245	Kottmar	54	1,7	97	3,0	3.107	95,5
14626250	Krauschwitz i.d. O.L.	32	2,2	66	4,5	1.382	93,4
14626260	Kreba-Neudorf	11	2,7	13	3,2	381	92,9
14626270	Lawalde	9	(1,2)	16	2,1	753	97,0
14626280	Leutersdorf	38	2,3	56	3,4	1.558	94,1
14626290	Löbau, Stadt	422	5,6	211	2,8	6.960	91,7
14626300	Markersdorf	29	1,7	50	3,0	1.606	94,9
14626310	Mittelherwigsdorf	39	2,4	57	3,6	1.497	93,9
14626320	Mücka	12	2,8	15	3,5	406	94,0
14626330	Neißeau	23	3,1	22	3,0	694	93,8
14626350	Neusalza-Spremberg, Stadt	49	3,3	58	3,9	1.389	92,7
14626370	Niesky, Stadt	192	4,0	171	3,6	4.417	92,4
14626390	Oderwitz	37	1,6	66	2,9	2.168	95,5
14626400	Olbersdorf	121	5,1	87	3,7	2.172	91,3
14626410	Oppach	36	3,4	27	2,5	996	94,1
14626420	Ostritz, Stadt	70	6,8	36	3,5	926	89,9
14626430	Oybin	13	2,2	29	4,8	561	92,9
14626440	Quitzdorf am See	9	(1,6)	14	2,5	533	95,5
14626450	Reichenbach/O.L., Stadt	80	3,6	77	3,5	2.036	92,8
14626460	Rietschen	37	3,1	48	4,1	1.094	92,7
14626470	Rosenbach	23	3,3	18	2,6	657	94,1
14626480	Rothenburg/O.L., Stadt	119	6,0	113	5,7	1.737	88,2
14626490	Schleife	21	1,8	25	2,1	1.149	96,2
14626500	Schönau-Berzdorf a. d. Eigen	31	4,4	25	3,5	654	92,1
14626510	Schönbach	9	(1,9)	13	2,7	459	95,4
14626520	Schöpstal	19	1,8	27	2,6	1.000	95,1
14626530	Seiffhennersdorf, Stadt	107	5,8	92	5,0	1.654	89,2
14626560	Trebendorf	-	-	10	3,0	318	96,4
14626570	Vierkirchen	15	2,1	23	3,1	695	95,1
14626580	Waldhufen	24	2,3	32	3,1	990	94,6
14626590	Weißkeißel	17	3,1	26	4,8	508	93,2
14626600	Weißwasser/O.L., Stadt	595	7,0	331	3,9	7.559	89,1
14626610	Zittau, Stadt	1.156	8,3	497	3,6	12.322	88,2
14627	Meißen	5.422	4,6	4.133	3,5	109.059	91,9
14627010	Coswig, Stadt	668	6,2	416	3,9	9.619	89,9
14627020	Diera-Zehren	45	3,0	82	5,5	1.373	91,6

AGS	Kreisfreie Stadt Gemeinde Landkreis Land	alle Personen mit Einwanderungs- geschichte	alle Personen mit Einwanderungs- geschichte in Prozent	ein Teil der Personen mit Einwanderungs- geschichte	ein Teil der Personen mit Einwanderungs- geschichte in Prozent	alle Personen ohne Einwanderungs- geschichte	alle Personen ohne Einwanderungs- geschichte in Prozent
14627030	Ebersbach	30	1,6	63	3,4	1.786	95,0
14627040	Glaubitz	10	1,3	33	4,2	737	93,9
14627050	Gröditz, Stadt	252	7,0	105	2,9	3.253	90,0
14627060	Großenhain, Stadt	599	6,6	266	2,9	8.230	90,4
14627070	Hirschstein	15	1,7	34	3,9	817	94,5
14627080	Käbschütztal	19	1,6	53	4,3	1.152	94,3
14627100	Klipphausen	81	1,8	133	2,9	4.322	95,2
14627110	Lampertswalde	24	2,2	30	2,7	1.042	95,1
14627130	Lommatzsch, Stadt	76	3,2	96	4,1	2.192	92,6
14627140	Meißen, Stadt	1.052	6,7	459	2,9	14.143	90,4
14627150	Moritzburg	67	1,9	140	3,9	3.343	94,1
14627170	Niederau	26	1,4	46	2,5	1.783	96,0
14627180	Nossen, Stadt	188	3,7	167	3,3	4.716	93,0
14627190	Nünchritz	80	2,9	91	3,3	2.585	93,6
14627200	Priestewitz	39	2,9	45	3,3	1.272	93,8
14627210	Radebeul, Stadt	678	4,2	689	4,2	14.903	91,6
14627220	Radeburg, Stadt	116	3,3	100	2,8	3.314	93,8
14627230	Riesa, Stadt	955	5,9	580	3,6	14.553	90,5
14627240	Röderaue	17	1,4	43	3,5	1.157	95,3
14627250	Schönfeld	20	2,8	19	2,7	665	94,1
14627260	Stauchitz	39	2,8	51	3,7	1.296	93,5
14627270	Strehla, Stadt	47	2,7	61	3,5	1.605	93,4
14627290	Thiendorf	53	3,4	47	3,0	1.473	93,7
14627310	Weinböhla	89	1,9	165	3,4	4.549	94,6
14627340	Wülknitz	12	1,6	20	2,7	706	95,5
14627360	Zeithain	121	4,5	79	3,0	2.475	92,7
14628	Sächsische Schweiz-Osterzgebirge	5.123	4,3	3.837	3,2	109.900	92,5
14628010	Altenberg, Stadt	166	4,6	131	3,6	3.320	91,7
14628020	Bad Gottleuba-Berggießhübel, Stadt	69	2,7	80	3,1	2.421	94,2
14628030	Bad Schandau, Stadt	95	5,2	73	4,0	1.655	90,9
14628040	Bahretal	24	2,5	25	2,6	907	94,9
14628050	Bannewitz	119	2,4	182	3,6	4.752	94,0
14628060	Dippoldiswalde, Stadt	165	2,5	133	2,0	6.283	95,5
14628070	Dohma	13	1,4	30	3,3	858	95,1
14628080	Dohna, Stadt	74	2,7	77	2,8	2.562	94,5
14628090	Dorfhain	10	2,0	7	(1,4)	477	95,2
14628100	Dürröhrsdorf-Dittersbach	46	2,4	55	2,8	1.835	94,8
14628110	Freital, Stadt	1.254	6,3	612	3,1	18.012	90,6
14628130	Glashütte, Stadt	79	2,6	86	2,8	2.903	94,7
14628140	Gohrisch	20	2,3	26	3,0	815	94,7
14628150	Hartmannsdorf-Reichenau	11	2,4	5	(1,1)	444	97,4
14628160	Heidenau, Stadt	571	6,3	289	3,2	8.253	90,6
14628170	Hermisdorf/Erzgeb.	12	3,4	6	(1,7)	332	95,1
14628190	Hohnstein, Stadt	25	1,8	34	2,4	1.334	95,9

AGS	Kreisfreie Stadt Gemeinde Landkreis Land	alle Personen mit Einwanderungs- geschichte	alle Personen mit Einwanderungs- geschichte in Prozent	ein Teil der Personen mit Einwanderungs- geschichte	ein Teil der Personen mit Einwanderungs- geschichte in Prozent	alle Personen ohne Einwanderungs- geschichte	alle Personen ohne Einwanderungs- geschichte in Prozent
14628205	Klingenberg	37	1,3	41	1,4	2.845	97,4
14628210	Königstein/Sächs. Schw., Stadt	64	6,1	52	5,0	938	89,4
14628220	Kreischa	80	3,9	75	3,7	1.898	92,6
14628230	Liebstadt, Stadt	4	(0,7)	24	4,4	523	95,3
14628240	Lohmen	34	2,4	74	5,1	1.336	92,5
14628250	Müglitztal	22	2,6	38	4,5	779	92,8
14628260	Neustadt in Sachsen, Stadt	264	4,4	195	3,2	5.605	92,4
14628270	Pirna, Stadt	1.273	6,2	748	3,6	18.488	90,2
14628300	Rabenau, Stadt	46	2,4	56	2,9	1.829	94,7
14628310	Rathen, Kurort	12	6,9	5	(2,9)	163	92,6
14628320	Rathmannsdorf	8	(1,8)	20	4,6	405	93,5
14628330	Reinhardtsdorf-Schöna	11	1,8	18	2,9	595	95,4
14628340	Rosenthal-Bielatal	7	(1,0)	16	2,4	651	96,6
14628360	Sebnitz, Stadt	250	5,3	209	4,5	4.229	90,1
14628370	Stadt Wehlen, Stadt	15	2,2	30	4,3	652	94,4
14628380	Stolpen, Stadt	44	1,8	82	3,3	2.351	94,8
14628390	Struppen	23	2,1	37	3,4	1.035	94,4
14628400	Tharandt, Stadt	56	2,4	77	3,4	2.158	94,2
14628410	Wilsdruff, Stadt	132	2,0	205	3,1	6.250	94,9
14729	Leipzig	5.134	4,1	3.785	3,0	117.567	92,9
14729010	Bad Lausick, Stadt	131	3,4	119	3,1	3.578	93,5
14729020	Belgershain	36	2,3	59	3,8	1.444	93,9
14729030	Bennewitz	77	3,3	72	3,1	2.192	93,6
14729040	Böhlen, Stadt	148	4,3	117	3,4	3.160	92,2
14729050	Borna, Stadt	689	6,9	242	2,4	9.015	90,6
14729060	Borsdorf	116	3,0	125	3,2	3.682	93,7
14729070	Brandis, Stadt	119	2,7	148	3,3	4.208	94,0
14729080	Colditz, Stadt	113	2,8	107	2,7	3.775	94,5
14729100	Elstertrebnitz	6	(1,1)	20	3,5	541	95,1
14729140	Frohburg, Stadt	100	1,7	133	2,3	5.663	96,0
14729150	Geithain, Stadt	127	3,7	92	2,7	3.195	93,7
14729160	Grimma, Stadt	595	4,3	389	2,8	12.820	92,8
14729170	Groitzsch, Stadt	111	3,0	139	3,7	3.480	93,4
14729190	Großpösna	48	1,9	95	3,9	2.327	94,4
14729220	Kitzscher, Stadt	123	4,8	69	2,7	2.357	92,4
14729245	Lossatal	69	2,6	55	2,1	2.540	95,3
14729250	Machern	72	2,4	99	3,2	2.889	94,4
14729260	Markkleeberg, Stadt	672	5,3	502	4,0	11.486	90,7
14729270	Markranstädt, Stadt	297	3,8	256	3,3	7.203	92,9
14729300	Naunhof, Stadt	108	2,6	136	3,3	3.837	94,0
14729320	Neukieritzsch	136	3,7	83	2,3	3.423	93,9
14729330	Otterwisch	14	2,4	19	3,3	546	95,0
14729340	Parthenstein	25	1,6	43	2,7	1.508	95,9
14729350	Pegau, Stadt	139	4,4	100	3,1	2.951	92,5

AGS	Kreisfreie Stadt Gemeinde Landkreis Land	alle Personen mit Einwanderungs- geschichte	alle Personen mit Einwanderungs- geschichte in Prozent	ein Teil der Personen mit Einwanderungs- geschichte	ein Teil der Personen mit Einwanderungs- geschichte in Prozent	alle Personen ohne Einwanderungs- geschichte	alle Personen ohne Einwanderungs- geschichte in Prozent
14729360	Regis-Breitungen, Stadt	49	2,6	37	2,0	1.795	95,3
14729370	Rötha, Stadt	193	6,2	106	3,4	2.837	90,4
14729380	Thallwitz	32	2,0	38	2,3	1.573	96,0
14729400	Trebsen/Mulde, Stadt	28	1,6	48	2,7	1.683	95,6
14729410	Wurzen, Stadt	664	7,7	205	2,4	7.784	90,0
14729430	Zwenkau, Stadt	106	2,5	123	2,9	4.081	94,8
14730	Nordsachsen	5.463	5,6	3.376	3,5	88.570	90,9
14730010	Arzberg	22	2,6	37	4,3	802	93,6
14730020	Bad Dübén, Stadt	275	7,0	165	4,2	3.481	88,6
14730030	Beilrode	83	4,2	76	3,9	1.805	91,9
14730045	Belgern-Schildau, Stadt	83	2,4	138	4,0	3.216	93,6
14730050	Cavertitz	23	2,4	27	2,8	932	95,3
14730060	Dahlen, Stadt	49	2,4	62	3,0	1.929	94,6
14730070	Delitzsch, Stadt	821	6,2	465	3,5	11.908	90,3
14730080	Doberschütz	31	1,7	52	2,9	1.729	95,2
14730090	Dommitzsch, Stadt	48	4,2	37	3,3	1.050	92,7
14730100	Dreiheide	14	1,6	34	3,8	847	94,6
14730110	Eilenburg, Stadt	477	5,6	264	3,1	7.821	91,4
14730120	Elsnig	15	2,4	26	4,1	589	93,6
14730140	Jesewitz	31	2,3	52	3,9	1.250	94,3
14730150	Krostitz	42	2,2	76	4,0	1.775	93,8
14730160	Laußig	34	2,0	68	4,0	1.609	93,9
14730170	Liebschützberg	27	2,1	29	2,3	1.223	95,6
14730180	Löbnitz	21	2,3	27	3,0	864	94,6
14730190	Mockrehna	132	5,9	69	3,1	2.026	90,9
14730200	Mügeln, Stadt	83	3,0	79	2,9	2.593	94,1
14730210	Naundorf	10	1,0	27	2,8	941	96,1
14730230	Oschatz, Stadt	329	4,4	184	2,5	6.887	93,0
14730250	Rackwitz	187	7,4	90	3,6	2.249	88,9
14730270	Schkeuditz, Stadt	823	9,0	330	3,6	7.981	87,4
14730280	Schönwölkau	30	2,6	47	4,1	1.081	93,4
14730300	Taucha, Stadt	399	5,1	290	3,7	7.125	91,2
14730310	Torgau, Stadt	1.116	11,0	388	3,8	8.627	85,1
14730320	Trossin	30	5,3	24	4,2	518	90,9
14730330	Wermsdorf	77	3,1	70	2,8	2.326	94,1
14730340	Wiedemar	101	4,1	101	4,1	2.241	91,9
14730360	Zschepplin	41	3,3	53	4,2	1.150	92,1
14	Freistaat Sachsen	141.282	6,8	73.060	3,5	1.851.202	89,6

[Zeichenerklärung](#)

12. Familien am 15. Mai 2022 nach Gemeinden und Einwanderungsgeschichte

AGS	Kreisfreie Stadt Gemeinde Landkreis Land	alle Personen mit Einwanderungs- geschichte	alle Personen mit Einwanderungs- geschichte in Prozent	ein Teil der Personen mit Einwanderungs- geschichte	ein Teil der Personen mit Einwanderungs- geschichte in Prozent	alle Personen ohne Einwanderungs- geschichte	alle Personen ohne Einwanderungs- geschichte in Prozent
14511000	Chemnitz, Stadt	4.700	7,7	3.418	5,6	53.046	86,7
14612000	Dresden, Stadt	10.476	7,6	9.660	7,0	118.332	85,5
14713000	Leipzig, Stadt	13.383	9,6	10.319	7,4	115.058	82,9
14521	Erzgebirgskreis	1.807	1,9	2.792	3,0	88.319	95,1
14521010	Amtsberg	8	(0,7)	26	2,2	1.162	97,2
14521020	Annaberg-Buchholz, Stadt	216	4,5	188	3,9	4.406	91,6
14521035	Aue-Bad Schlema, Stadt	233	4,7	221	4,5	4.484	90,8
14521040	Auerbach	-	-	22	3,2	664	96,5
14521060	Bärenstein	20	3,3	38	6,3	550	90,5
14521080	Bockau	-	-	12	1,8	652	98,2
14521090	Börnichen/Erzgeb.	-	-	9	(3,2)	271	96,8
14521110	Breitenbrunn/Erzgeb.	28	2,0	39	2,8	1.329	95,4
14521120	Burkhardtsdorf	21	1,2	46	2,6	1.688	96,2
14521130	Crottendorf	14	1,2	26	2,1	1.167	96,2
14521140	Deutschneudorf	7	(2,8)	9	(3,6)	242	95,7
14521150	Drebach	9	(0,6)	50	3,5	1.374	95,6
14521160	Ehrenfriedersdorf, Stadt	30	2,3	37	2,9	1.227	94,6
14521170	Eibenstock, Stadt	24	1,2	56	2,8	1.905	96,0
14521180	Elterlein, Stadt	4	(0,5)	24	2,8	819	96,4
14521200	Gelenau/Erzgeb.	28	2,3	42	3,4	1.156	94,4
14521210	Geyer, Stadt	13	1,3	30	3,1	927	96,3
14521220	Gornau/Erzgeb.	12	1,1	34	3,0	1.078	95,9
14521230	Gornsdorf	14	2,4	19	3,2	553	94,2
14521240	Großolbersdorf	5	(0,6)	21	2,5	826	97,4
14521250	Großrückerswalde	14	1,4	18	1,8	970	97,0
14521260	Grünhain-Beierfeld, Stadt	12	0,7	34	2,0	1.632	97,1
14521270	Grünhainichen	4	(0,4)	30	3,1	935	96,5
14521280	Heidersdorf	3	(1,3)	4	(1,7)	229	98,3
14521290	Hohndorf	6	(0,6)	22	2,2	986	97,4
14521310	Jahnsdorf/Erzgeb.	13	0,8	56	3,4	1.566	95,7
14521320	Johanngeorgenstadt, Stadt	20	2,0	48	4,9	911	93,1
14521330	Jöhstadt, Stadt	3	(0,4)	17	2,2	771	97,6
14521340	Königswalde	3	(0,5)	11	1,8	611	97,4
14521355	Lauter-Bernsbach, Stadt	25	1,0	59	2,3	2.434	96,8
14521370	Lößnitz, Stadt	36	1,6	70	3,1	2.125	95,3
14521380	Lugau/Erzgeb., Stadt	30	1,4	62	2,8	2.120	95,8
14521390	Marienberg, Stadt	144	3,0	128	2,7	4.463	94,2
14521400	Mildenau	11	1,0	22	2,1	1.022	96,9
14521410	Neukirchen/Erzgeb.	49	2,3	81	3,8	1.990	94,0

AGS	Kreisfreie Stadt Gemeinde Landkreis Land	alle Personen mit Einwanderungs- geschichte	alle Personen mit Einwanderungs- geschichte in Prozent	ein Teil der Personen mit Einwanderungs- geschichte	ein Teil der Personen mit Einwanderungs- geschichte in Prozent	alle Personen ohne Einwanderungs- geschichte	alle Personen ohne Einwanderungs- geschichte in Prozent
14521420	Niederdorf	5	(1,3)	14	3,7	363	96,3
14521430	Niederwürschnitz	14	1,8	23	3,0	739	95,7
14521440	Oberwiesenthal, Kurort, Stadt	31	5,4	40	7,0	501	88,0
14521450	Oelsnitz/Erzgeb., Stadt	32	1,0	92	2,8	3.106	96,2
14521460	Olbernhau, Stadt	42	1,4	75	2,6	2.783	95,8
14521495	Pockau-Lengefeld, Stadt	33	1,6	49	2,3	2.049	96,2
14521500	Raschau-Markersbach	4	(0,3)	41	3,0	1.341	96,6
14521510	Scheibenberg, Stadt	3	(0,5)	13	2,2	571	96,8
14521520	Schlettau, Stadt	6	(0,9)	8	(1,2)	674	97,4
14521530	Schneeberg, Stadt	84	2,3	131	3,6	3.380	93,9
14521540	Schönheide	20	1,7	42	3,5	1.148	94,9
14521550	Schwarzenberg/Erzgeb., Stadt	73	1,7	131	3,0	4.177	95,5
14521560	Sehmatal	13	0,7	34	1,9	1.736	97,4
14521570	Seiffen/Erzgeb., Kurort	8	(1,4)	10	1,8	543	96,6
14521590	Stollberg/Erzgeb., Stadt	116	3,6	148	4,5	2.994	91,9
14521600	Stützengrün	4	(0,4)	20	2,0	963	97,5
14521610	Tannenberg	3	(0,9)	4	(1,3)	309	97,5
14521620	Thalheim/Erzgeb., Stadt	46	2,7	54	3,2	1.587	94,1
14521630	Thermalbad Wiesenbad	6	(0,7)	16	1,8	868	97,6
14521640	Thum, Stadt	18	1,3	32	2,3	1.317	96,6
14521670	Wolkenstein, Stadt	6	(0,5)	25	2,3	1.071	97,5
14521690	Zschopau, Stadt, Motorradstadt	126	5,4	81	3,5	2.118	91,1
14521700	Zschorlau	13	0,9	34	2,3	1.446	96,9
14521710	Zwönitz, Stadt	28	0,8	73	2,1	3.299	97,0
14522	Mittelsachsen	2.368	2,8	3.496	4,1	78.404	93,0
14522010	Altmittweida	4	(0,7)	13	2,3	548	97,3
14522020	Augustusburg, Stadt	26	1,9	57	4,2	1.272	93,9
14522035	Bobritzsch-Hilbersdorf	23	1,4	51	3,0	1.620	95,9
14522050	Brand-Erbisdorf, Stadt	42	1,6	120	4,6	2.462	93,6
14522060	Burgstädt, Stadt	109	3,7	115	3,9	2.741	92,4
14522070	Claußnitz	8	(0,9)	29	3,2	871	95,6
14522080	Döbeln, Stadt	309	4,8	288	4,4	5.887	90,8
14522090	Dorfchemnitz	-	-	6	(1,4)	434	98,2
14522110	Eppendorf	9	(0,8)	40	3,4	1.115	95,7
14522120	Erlau	6	(0,6)	34	3,5	934	95,9
14522140	Flöha, Stadt	146	5,1	154	5,3	2.586	89,6
14522150	Frankenberg/Sa., Stadt, Garnisonsstadt	85	2,3	144	3,8	3.533	93,9
14522170	Frauenstein, Stadt	6	(0,8)	17	2,2	763	96,6
14522180	Freiberg, Stadt, Universitätsstadt	710	7,2	565	5,7	8.600	87,1
14522190	Geringswalde, Stadt	34	3,0	46	4,0	1.079	93,7
14522200	Großhartmannsdorf	3	(0,4)	21	2,9	699	95,8
14522210	Großschirma, Stadt	34	2,2	50	3,2	1.493	94,7
14522220	Großweitzschen	10	1,3	46	5,9	725	92,8
14522230	Hainichen, Stadt	34	1,5	91	4,0	2.140	94,4

AGS	Kreisfreie Stadt Gemeinde Landkreis Land	alle Personen mit Einwanderungs- geschichte	alle Personen mit Einwanderungs- geschichte in Prozent	ein Teil der Personen mit Einwanderungs- geschichte	ein Teil der Personen mit Einwanderungs- geschichte in Prozent	alle Personen ohne Einwanderungs- geschichte	alle Personen ohne Einwanderungs- geschichte in Prozent
14522240	Halsbrücke	11	0,7	64	4,2	1.457	95,0
14522250	Hartha, Stadt	30	1,5	91	4,6	1.838	93,6
14522260	Hartmannsdorf	44	3,5	53	4,2	1.170	92,9
14522275	Jahnatal	20	1,4	56	3,8	1.396	94,8
14522280	Königsfeld	4	(1,0)	8	(1,9)	401	97,6
14522290	Königshain-Wiederau	4	(0,5)	30	3,9	732	95,7
14522300	Kriebstein	3	(0,5)	26	4,2	596	95,2
14522310	Leisnig, Stadt	64	2,8	89	3,9	2.124	93,3
14522320	Leubsdorf	7	(0,7)	30	3,1	931	96,1
14522330	Lichtenau	16	0,7	93	4,1	2.136	95,1
14522340	Lichtenberg/Erzgeb.	11	1,4	43	5,6	708	92,8
14522350	Lunzenau, Stadt	16	1,4	39	3,3	1.127	95,4
14522360	Mittweida, Stadt, Hochschulstadt	171	4,6	172	4,7	3.355	90,7
14522380	Mühlau	15	2,3	21	3,3	603	94,4
14522390	Mulda/Sa.	6	(0,8)	21	2,9	700	96,4
14522400	Neuhausen/Erzgeb.	9	(1,3)	24	3,4	672	95,3
14522420	Niederwiesa	19	1,3	52	3,7	1.346	94,7
14522430	Oberschöna	12	1,2	32	3,1	991	95,7
14522440	Oederan, Stadt	18	0,8	61	2,7	2.152	96,3
14522460	Penig, Stadt	51	2,1	93	3,8	2.315	94,0
14522470	Rechenberg-Bienenmühle	9	(1,6)	28	5,0	518	93,3
14522480	Reinsberg	4	(0,5)	28	3,4	802	96,2
14522490	Rochlitz, Stadt	32	2,1	81	5,3	1.426	92,7
14522500	Rossau	6	(0,6)	38	3,8	959	95,6
14522510	Roßwein, Stadt	58	2,8	93	4,5	1.934	92,6
14522520	Sayda, Stadt	11	2,3	15	3,1	459	94,3
14522530	Seelitz	-	-	19	3,7	490	95,1
14522540	Striegistal	6	(0,5)	47	3,6	1.273	96,4
14522550	Taura	9	(1,3)	18	2,6	656	95,3
14522570	Waldheim, Stadt	88	3,7	104	4,4	2.201	92,2
14522580	Wechselburg	3	(0,6)	10	1,9	514	97,9
14522590	Weißborn/Erzgeb.	7	(1,0)	32	4,3	701	95,2
14522600	Zettlitz	-	-	7	(3,5)	196	96,6
14523	Vogtlandkreis	2.614	4,2	2.592	4,2	56.722	91,6
14523010	Adorf/Vogtl., Stadt	33	2,5	46	3,5	1.224	93,5
14523020	Auerbach/Vogtl., Stadt	176	3,6	190	3,9	4.540	92,4
14523030	Bad Brambach	13	2,7	44	9,2	421	88,1
14523040	Bad Elster, Stadt	61	6,3	51	5,3	856	88,6
14523050	Bergen	-	-	9	(3,0)	291	96,4
14523060	Bösenbrunn	4	(1,2)	4	(1,2)	331	96,5
14523080	Eichigt	3	(0,9)	10	3,0	321	97,0
14523090	Ellefeld	13	1,8	20	2,7	706	95,5
14523100	Elsterberg, Stadt	30	2,7	58	5,3	1.003	91,9
14523120	Falkenstein/Vogtl., Stadt	72	3,5	84	4,1	1.912	92,7

AGS	Kreisfreie Stadt Gemeinde Landkreis Land	alle Personen mit Einwanderungs- geschichte	alle Personen mit Einwanderungs- geschichte in Prozent	ein Teil der Personen mit Einwanderungs- geschichte	ein Teil der Personen mit Einwanderungs- geschichte in Prozent	alle Personen ohne Einwanderungs- geschichte	alle Personen ohne Einwanderungs- geschichte in Prozent
14523130	Grünbach	7	(1,4)	10	2,1	466	95,7
14523150	Heinsdorfergrund	-	-	18	3,0	590	97,0
14523160	Klingenthal, Stadt	40	1,9	120	5,6	1.999	92,5
14523170	Lengsfeld, Stadt	29	1,4	72	3,5	1.952	94,8
14523190	Limbach	3	(0,7)	13	3,1	409	96,5
14523200	Markneukirchen, Stadt	26	1,3	71	3,4	1.970	95,2
14523230	Mühlental	3	(0,8)	16	4,1	375	95,2
14523245	Muldenhammer	12	1,4	35	4,0	840	94,9
14523260	Netzschkau, Stadt	25	2,3	41	3,8	1.002	93,7
14523270	Neuensalz	5	(0,8)	27	4,2	610	94,1
14523280	Neumark	9	(1,0)	24	2,8	832	96,7
14523290	Neustadt/Vogtl.	-	-	10	3,2	299	95,8
14523300	Oelsnitz/Vogtl., Stadt	138	4,8	100	3,5	2.635	91,7
14523310	Pausa-Mühltruff, Stadt	18	1,3	44	3,2	1.323	95,3
14523320	Plauen, Stadt	1.337	7,9	847	5,0	14.817	87,1
14523330	Pöhl	14	1,9	44	6,0	673	92,4
14523340	Reichenbach im Vogtland, Stadt	315	5,9	254	4,8	4.741	89,3
14523360	Rodewisch, Stadt	69	4,0	73	4,2	1.603	92,0
14523365	Rosenbach/Vogtl.	20	1,7	36	3,0	1.158	95,5
14523370	Schöneck/Vogtl., Stadt	15	1,7	26	3,0	814	94,8
14523380	Steinberg	13	1,7	18	2,3	741	96,4
14523410	Theuma	5	(1,6)	5	(1,6)	309	97,2
14523420	Tirpersdorf	-	-	17	4,0	407	96,2
14523430	Treuen, Stadt	67	3,0	83	3,7	2.102	93,2
14523440	Triebel/Vogtl.	3	(0,8)	18	5,0	339	94,2
14523450	Weischlitz	23	1,3	47	2,7	1.649	96,1
14523460	Werda	5	(1,1)	13	2,8	454	96,2
14524	Zwickau	2.938	3,4	3.466	4,0	80.414	92,6
14524010	Bernsdorf	3	(0,4)	19	2,8	666	96,7
14524020	Callenberg	6	(0,4)	42	2,9	1.424	96,7
14524030	Crimmitschau, Stadt	349	6,8	307	6,0	4.464	87,2
14524040	Crinitzberg	4	(0,7)	10	1,9	525	97,8
14524050	Dennheritz	-	-	14	3,4	395	95,6
14524060	Fraureuth	8	(0,5)	51	3,4	1.442	96,3
14524070	Gersdorf	7	(0,6)	23	2,0	1.150	97,5
14524080	Glauchau, Stadt	242	4,0	259	4,3	5.507	91,6
14524090	Hartenstein, Stadt	14	1,1	40	3,1	1.256	95,9
14524100	Hartmannsdorf b. Kirchberg	7	(1,8)	14	3,5	375	94,7
14524110	Hirschfeld	3	(0,9)	7	(2,1)	322	95,8
14524120	Hohenstein-Ernstthal, Stadt	91	2,4	113	2,9	3.641	94,7
14524130	Kirchberg, Stadt	30	1,4	77	3,5	2.108	95,3
14524140	Langenbernsdorf	5	(0,5)	28	2,7	1.023	97,0
14524150	Langenweißbach	-	-	22	3,0	711	97,0
14524160	Lichtenstein/Sa., Stadt	65	2,1	113	3,6	2.973	94,4

AGS	Kreisfreie Stadt Gemeinde Landkreis Land	alle Personen mit Einwanderungs- geschichte	alle Personen mit Einwanderungs- geschichte in Prozent	ein Teil der Personen mit Einwanderungs- geschichte	ein Teil der Personen mit Einwanderungs- geschichte in Prozent	alle Personen ohne Einwanderungs- geschichte	alle Personen ohne Einwanderungs- geschichte in Prozent
14524170	Lichtentanne	20	1,1	62	3,3	1.799	95,6
14524180	Limbach-Oberfrohna, Stadt	237	3,6	228	3,5	6.117	93,0
14524190	Meerane, Stadt	91	2,4	160	4,2	3.525	93,4
14524200	Mülsen	38	1,1	97	2,9	3.188	96,0
14524210	Neukirchen/Pleiße	13	1,1	48	4,2	1.093	94,6
14524220	Niederfrohna	-	-	24	3,3	692	95,7
14524230	Oberlungwitz, Stadt	15	0,9	51	3,1	1.604	96,0
14524240	Oberwiera	3	(0,9)	9	(2,8)	307	96,8
14524250	Reinsdorf	34	1,6	62	2,9	2.078	95,6
14524260	Remse	6	(1,2)	24	4,8	471	94,0
14524270	Schönberg	-	-	12	4,3	269	95,7
14524280	St. Egidien	7	(0,8)	29	3,1	887	96,2
14524290	Waldenburg, Stadt	16	1,4	28	2,5	1.090	95,7
14524300	Werdau, Stadt	271	4,8	258	4,6	5.090	90,6
14524310	Wildenfels, Stadt	11	1,0	30	2,8	1.032	95,7
14524320	Wilkau-Haßlau, Stadt	66	2,5	90	3,4	2.526	94,1
14524330	Zwickau, Stadt, Hochschulstadt	1.276	5,5	1.116	4,8	20.662	89,6
14625	Bautzen	2.169	2,6	3.664	4,4	78.169	93,1
14625010	Arnsdorf	18	1,3	45	3,4	1.272	95,3
14625020	Bautzen, Stadt	546	5,5	501	5,1	8.853	89,4
14625030	Bernsdorf, Stadt	47	2,6	76	4,2	1.665	93,1
14625040	Bischofswerda, Stadt	165	5,7	134	4,6	2.591	89,6
14625060	Burkau	8	(1,0)	33	4,1	756	94,9
14625080	Crostitz	-	-	13	4,6	265	95,3
14625090	Cunewalde	11	0,8	37	2,8	1.287	96,2
14625100	Demitz-Thumitz	14	1,8	39	4,9	735	93,2
14625110	Doberschau-Gaußig	9	(0,7)	53	4,1	1.226	95,4
14625120	Elsterheide	3	(0,3)	39	3,7	1.016	96,1
14625130	Elstra, Stadt	3	(0,4)	21	2,6	788	96,8
14625140	Frankenthal	-	-	11	4,0	259	95,9
14625150	Göda	10	1,1	37	4,0	876	95,3
14625160	Großdubrau	4	(0,3)	46	3,7	1.186	96,3
14625170	Großharthau	8	(0,9)	31	3,6	837	96,3
14625180	Großnaundorf	-	-	9	(3,1)	284	96,9
14625190	Großpostwitz/O.L.	12	1,5	40	4,9	778	94,5
14625200	Großröhrsdorf, Stadt	75	2,8	84	3,1	2.561	94,3
14625220	Haselbachtal	7	(0,6)	42	3,4	1.185	96,0
14625230	Hochkirch	13	2,0	30	4,6	603	93,2
14625240	Hoyerswerda, Stadt	278	3,4	508	6,2	7.382	90,3
14625250	Kamenz, Stadt	264	5,7	191	4,1	4.207	90,2
14625270	Königsbrück, Stadt	30	2,4	58	4,6	1.178	93,3
14625280	Königswartha	47	4,7	41	4,1	899	90,8
14625290	Kubschütz	8	(1,1)	33	4,4	708	94,9
14625300	Laußnitz	6	(1,1)	24	4,3	526	94,8

AGS	Kreisfreie Stadt Gemeinde Landkreis Land	alle Personen mit Einwanderungs- geschichte	alle Personen mit Einwanderungs- geschichte in Prozent	ein Teil der Personen mit Einwanderungs- geschichte	ein Teil der Personen mit Einwanderungs- geschichte in Prozent	alle Personen ohne Einwanderungs- geschichte	alle Personen ohne Einwanderungs- geschichte in Prozent
14625310	Lauta, Stadt	41	1,8	93	4,1	2.140	94,2
14625320	Lichtenberg	3	(0,6)	12	2,4	481	96,8
14625330	Lohsa	10	0,6	64	4,1	1.505	95,6
14625340	Malschwitz	18	1,3	46	3,2	1.356	95,5
14625350	Nebelschütz	-	-	6	(1,8)	336	97,7
14625360	Neschwitz	7	(1,0)	37	5,2	664	93,7
14625370	Neukirch	4	(0,8)	21	4,3	463	94,1
14625380	Neukirch/Lausitz	17	1,2	60	4,3	1.310	94,0
14625390	Obergurig	7	(1,1)	35	5,3	622	94,5
14625410	Ohorn	8	(1,0)	36	4,7	730	95,1
14625420	Oßling	8	(1,2)	28	4,3	616	95,2
14625430	Ottendorf-Okrilla	26	0,9	121	4,0	2.898	95,2
14625440	Panschwitz-Kuckau	7	(1,2)	15	2,7	541	95,6
14625450	Pulsnitz, Stadt	35	1,7	60	3,0	1.929	95,2
14625460	Puschwitz	4	(1,9)	19	9,0	188	89,1
14625470	Räckelwitz	3	(1,0)	18	5,9	283	92,5
14625480	Radeberg, Stadt	195	3,8	261	5,0	4.740	91,3
14625490	Radibor	3	(0,3)	38	4,1	888	95,7
14625500	Ralbitz-Rosenthal	3	(0,6)	18	3,8	457	95,4
14625510	Rammenau	3	(0,7)	8	(1,9)	405	97,8
14625525	Schirgiswalde-Kirschau, Stadt	33	1,8	94	5,2	1.691	92,7
14625530	Schmölln-Putzkau	8	(0,9)	39	4,3	858	95,2
14625550	Schwepnitz	19	2,5	27	3,6	706	93,8
14625560	Sohland a. d. Spree	34	1,8	66	3,5	1.760	94,6
14625570	Spreetal	3	(0,5)	10	1,8	536	97,5
14625580	Steina	-	-	12	2,2	530	97,8
14625590	Steinigtwolmsdorf	8	(1,0)	29	3,6	777	95,2
14625600	Wachau	10	0,8	49	3,9	1.212	95,7
14625610	Weißenberg, Stadt	17	1,9	39	4,5	820	93,7
14625630	Wilthen, Stadt	46	3,4	71	5,3	1.228	91,6
14625640	Wittichenau, Stadt	12	0,7	64	3,9	1.571	95,3
14626	Görlitz	3.560	5,2	3.858	5,6	60.909	89,2
14626010	Bad Muskau, Stadt	147	14,4	71	6,9	805	78,7
14626020	Beiersdorf	3	(0,9)	18	5,4	319	94,9
14626030	Bernstadt a. d. Eigen, Stadt	18	1,9	40	4,2	884	93,6
14626050	Bertsdorf-Hörnitz	10	1,6	25	3,9	606	94,5
14626060	Boxberg/O.L.	12	1,0	56	4,5	1.185	94,6
14626070	Dürrhennersdorf	11	4,2	12	4,5	245	92,5
14626085	Ebersbach-Neugersdorf, Stadt	70	2,2	226	7,2	2.856	90,6
14626100	Gablenz	-	-	26	5,1	481	94,5
14626110	Görlitz, Stadt	1.844	13,3	987	7,1	11.008	79,5
14626120	Groß Düben	3	(0,9)	12	3,7	318	96,1
14626140	Großschönau	36	2,4	76	5,0	1.418	92,7
14626150	Großschweidnitz	3	(0,9)	17	5,0	323	94,4

AGS	Kreisfreie Stadt Gemeinde Landkreis Land	alle Personen mit Einwanderungs- geschichte	alle Personen mit Einwanderungs- geschichte in Prozent	ein Teil der Personen mit Einwanderungs- geschichte	ein Teil der Personen mit Einwanderungs- geschichte in Prozent	alle Personen ohne Einwanderungs- geschichte	alle Personen ohne Einwanderungs- geschichte in Prozent
14626160	Hähnichen	-	-	22	6,0	341	93,4
14626170	Hainewalde	4	(0,8)	24	5,0	451	94,4
14626180	Herrnhut, Stadt	28	1,8	82	5,3	1.442	93,2
14626190	Hohendubrau	-	-	25	4,5	531	96,0
14626200	Horka	7	(1,4)	20	4,1	460	95,2
14626210	Jonsdorf, Kurort	9	(2,0)	16	3,6	423	94,0
14626230	Kodersdorf	5	(0,7)	35	5,1	648	93,8
14626240	Königshain	3	(0,9)	11	3,2	333	96,0
14626245	Kottmar	15	0,7	88	4,2	2.008	95,0
14626250	Krauschwitz i.d. O.L.	10	1,0	50	5,1	917	93,8
14626260	Kreba-Neudorf	6	(2,3)	6	(2,3)	242	92,7
14626270	Lawalde	4	(0,7)	13	2,4	529	96,9
14626280	Leutersdorf	9	(0,9)	49	4,8	956	94,3
14626290	Löbau, Stadt	183	4,8	187	4,9	3.466	90,4
14626300	Markersdorf	10	0,8	46	3,8	1.136	94,9
14626310	Mittelherwigsdorf	20	1,8	50	4,6	1.015	93,6
14626320	Mücka	5	(1,7)	14	4,7	274	92,9
14626330	Neißeau	8	(1,6)	23	4,5	477	94,1
14626350	Neusalza-Spremberg, Stadt	11	1,2	51	5,7	835	93,1
14626370	Niesky, Stadt	79	3,1	151	5,9	2.354	91,3
14626390	Oderwitz	11	0,8	56	4,0	1.346	95,4
14626400	Olbersdorf	57	4,6	75	6,0	1.120	89,8
14626410	Oppach	9	(1,4)	25	3,8	616	94,6
14626420	Ostritz, Stadt	32	5,1	28	4,5	567	90,4
14626430	Oybin	5	(1,2)	31	7,5	380	92,2
14626440	Quitzdorf am See	-	-	14	3,7	369	96,3
14626450	Reichenbach/O.L., Stadt	28	2,1	63	4,7	1.242	93,5
14626460	Rietschen	13	1,8	43	6,0	655	92,1
14626470	Rosenbach	11	2,4	13	2,8	438	95,6
14626480	Rothenburg/O.L., Stadt	39	3,5	102	9,0	990	87,6
14626490	Schleife	17	2,3	20	2,7	715	95,5
14626500	Schönau-Berzdorf a. d. Eigen	11	2,6	22	5,2	393	92,5
14626510	Schönbach	3	(0,9)	11	3,5	303	95,6
14626520	Schöpstal	8	(1,1)	22	3,0	716	96,1
14626530	Seiffhennersdorf, Stadt	39	3,8	81	7,9	906	88,4
14626560	Trebendorf	-	-	8	(3,4)	230	96,6
14626570	Vierkirchen	10	2,0	19	3,7	478	94,3
14626580	Waldhufen	10	1,4	24	3,4	676	94,9
14626590	Weißkeißel	7	(1,9)	17	4,6	345	93,8
14626600	Weißwasser/O.L., Stadt	280	6,8	260	6,3	3.601	87,0
14626610	Zittau, Stadt	405	6,4	397	6,2	5.552	87,4
14627	Meißen	2.100	3,1	3.364	4,9	62.520	92,0
14627010	Coswig, Stadt	300	5,2	352	6,0	5.170	88,8
14627020	Diera-Zehren	9	(0,9)	65	6,5	933	92,9

AGS	Kreisfreie Stadt Gemeinde Landkreis Land	alle Personen mit Einwanderungs- geschichte	alle Personen mit Einwanderungs- geschichte in Prozent	ein Teil der Personen mit Einwanderungs- geschichte	ein Teil der Personen mit Einwanderungs- geschichte in Prozent	alle Personen ohne Einwanderungs- geschichte	alle Personen ohne Einwanderungs- geschichte in Prozent
14627030	Ebersbach	4	(0,3)	52	4,0	1.259	95,7
14627040	Glaubitz	-	-	25	4,6	523	96,1
14627050	Gröditz, Stadt	110	5,8	93	4,9	1.707	89,4
14627060	Großenhain, Stadt	235	4,6	209	4,1	4.617	91,4
14627070	Hirschstein	5	(0,8)	21	3,5	572	95,2
14627080	Käbschütztal	6	(0,7)	43	5,3	764	93,6
14627100	Klipphausen	26	0,9	110	3,6	2.916	95,5
14627110	Lampertswalde	8	(1,0)	19	2,4	757	96,8
14627130	Lommatzsch, Stadt	27	1,9	91	6,4	1.308	91,7
14627140	Meißen, Stadt	447	6,3	344	4,9	6.249	88,7
14627150	Moritzburg	24	0,9	126	5,0	2.396	94,4
14627170	Niederau	10	0,8	41	3,4	1.148	95,7
14627180	Nossen, Stadt	50	1,7	136	4,5	2.832	93,8
14627190	Nünchritz	17	1,1	74	4,7	1.496	94,3
14627200	Priestewitz	14	1,5	35	3,8	873	94,7
14627210	Radebeul, Stadt	282	3,0	532	5,7	8.552	91,3
14627220	Radeburg, Stadt	32	1,5	80	3,8	1.997	94,6
14627230	Riesa, Stadt	357	4,5	500	6,3	7.119	89,2
14627240	Röderaue	-	-	33	4,1	767	95,6
14627250	Schönfeld	6	(1,1)	16	3,1	501	95,8
14627260	Stauchitz	10	1,0	47	4,8	916	93,6
14627270	Strehla, Stadt	15	1,4	55	5,2	989	93,3
14627290	Thiendorf	14	1,3	32	2,9	1.068	95,9
14627310	Weinböhla	35	1,1	148	4,6	3.063	94,5
14627340	Wülknitz	4	(0,8)	20	4,2	455	94,6
14627360	Zeithain	43	2,5	72	4,3	1.576	93,4
14628	Sächsische Schweiz-Osterzgebirge	1.997	2,9	3.207	4,6	64.619	92,5
14628010	Altenberg, Stadt	50	2,3	111	5,1	2.004	92,5
14628020	Bad Gottleuba-Berggießhübel, Stadt	23	1,4	61	3,8	1.513	94,7
14628030	Bad Schandau, Stadt	31	3,1	59	5,9	919	91,2
14628040	Bahretal	13	1,9	25	3,7	644	95,1
14628050	Bannewitz	56	1,7	159	4,8	3.108	93,6
14628060	Dippoldiswalde, Stadt	49	1,2	119	3,0	3.763	95,7
14628070	Dohma	3	(0,5)	25	4,0	596	95,4
14628080	Dohna, Stadt	35	2,0	56	3,1	1.692	94,9
14628090	Dorfhain	3	(0,9)	10	2,9	322	95,0
14628100	Dürrröhrsdorf-Dittersbach	14	1,1	44	3,4	1.245	95,6
14628110	Freital, Stadt	575	5,3	493	4,5	9.831	90,2
14628130	Glashütte, Stadt	19	1,0	77	4,0	1.822	95,0
14628140	Gohrisch	5	(0,9)	20	3,6	528	94,5
14628150	Hartmannsdorf-Reichenau	3	(0,9)	5	(1,5)	332	97,6
14628160	Heidenau, Stadt	247	5,6	230	5,2	3.954	89,1
14628170	Hermisdorf/Erzgeb.	-	-	4	(1,8)	222	97,4
14628190	Hohnstein, Stadt	7	(0,8)	25	2,7	892	96,6

AGS	Kreisfreie Stadt Gemeinde Landkreis Land	alle Personen mit Einwanderungs- geschichte	alle Personen mit Einwanderungs- geschichte in Prozent	ein Teil der Personen mit Einwanderungs- geschichte	ein Teil der Personen mit Einwanderungs- geschichte in Prozent	alle Personen ohne Einwanderungs- geschichte	alle Personen ohne Einwanderungs- geschichte in Prozent
14628205	Klingenberg	17	0,9	35	1,8	1.915	97,5
14628210	Königstein/Sächs. Schw., Stadt	24	4,0	41	6,9	531	88,9
14628220	Kreischa	34	2,5	51	3,7	1.294	93,8
14628230	Liebstadt, Stadt	3	(0,8)	19	5,1	356	95,7
14628240	Lohmen	5	(0,5)	68	7,0	894	92,5
14628250	Müglitztal	7	(1,2)	30	5,3	525	93,6
14628260	Neustadt in Sachsen, Stadt	91	2,7	175	5,1	3.153	92,2
14628270	Pirna, Stadt	463	4,3	627	5,8	9.683	89,9
14628300	Rabenau, Stadt	14	1,1	44	3,4	1.235	95,2
14628310	Rathen, Kurort	7	(6,7)	3	(2,9)	95	88,8
14628320	Rathmannsdorf	5	(2,0)	18	7,2	229	92,0
14628330	Reinhardtsdorf-Schöna	3	(0,8)	18	4,7	366	94,8
14628340	Rosenthal-Bielatal	5	(1,1)	13	2,9	438	96,1
14628360	Sebnitz, Stadt	88	3,4	163	6,2	2.369	90,4
14628370	Stadt Wehlen, Stadt	3	(0,6)	27	5,6	449	93,7
14628380	Stolpen, Stadt	14	0,9	74	4,5	1.553	94,7
14628390	Struppen	10	1,3	33	4,3	731	94,4
14628400	Tharandt, Stadt	20	1,4	65	4,4	1.394	94,6
14628410	Wilsdruff, Stadt	41	1,0	180	4,2	4.028	94,8
14729	Leipzig	1.928	2,6	3.140	4,2	69.173	93,2
14729010	Bad Lausick, Stadt	42	1,8	103	4,3	2.220	93,7
14729020	Belgershain	12	1,1	49	4,6	1.017	94,5
14729030	Bennewitz	23	1,5	62	4,0	1.477	94,8
14729040	Böhlen, Stadt	52	2,8	105	5,7	1.706	91,9
14729050	Borna, Stadt	279	5,5	184	3,6	4.608	90,9
14729060	Borsdorf	42	1,7	104	4,3	2.270	93,9
14729070	Brandis, Stadt	44	1,5	129	4,4	2.762	94,3
14729080	Colditz, Stadt	48	2,0	87	3,6	2.260	94,4
14729100	Elstertrebnitz	6	(1,5)	15	3,6	388	93,9
14729140	Frohburg, Stadt	27	0,8	114	3,2	3.452	96,2
14729150	Geithain, Stadt	41	2,2	73	3,9	1.753	93,8
14729160	Grimma, Stadt	247	3,2	303	3,9	7.194	92,9
14729170	Groitzsch, Stadt	29	1,3	126	5,8	2.027	92,9
14729190	Großpösna	20	1,2	67	3,9	1.645	95,1
14729220	Kitzscher, Stadt	38	2,7	56	4,0	1.311	93,2
14729245	Lossatal	27	1,5	54	2,9	1.766	95,6
14729250	Machern	33	1,6	87	4,2	1.946	94,0
14729260	Markkleeberg, Stadt	318	4,5	413	5,8	6.396	89,7
14729270	Markranstädt, Stadt	83	1,8	227	4,8	4.385	93,5
14729300	Naunhof, Stadt	31	1,2	117	4,5	2.469	94,4
14729320	Neukieritzsch	33	1,6	77	3,8	1.902	94,6
14729330	Otterwisch	4	(1,0)	13	3,1	391	94,7
14729340	Parthenstein	8	(0,7)	30	2,7	1.091	96,9
14729350	Pegau, Stadt	47	2,5	85	4,5	1.774	93,0

AGS	Kreisfreie Stadt Gemeinde Landkreis Land	alle Personen mit Einwanderungs- geschichte	alle Personen mit Einwanderungs- geschichte in Prozent	ein Teil der Personen mit Einwanderungs- geschichte	ein Teil der Personen mit Einwanderungs- geschichte in Prozent	alle Personen ohne Einwanderungs- geschichte	alle Personen ohne Einwanderungs- geschichte in Prozent
14729360	Regis-Breitungen, Stadt	14	1,3	31	2,9	1.028	95,9
14729370	Rötha, Stadt	63	3,5	95	5,2	1.660	91,3
14729380	Thallwitz	13	1,2	32	3,0	1.033	95,9
14729400	Trebsen/Mulde, Stadt	14	1,3	42	3,8	1.054	94,8
14729410	Wurzen, Stadt	255	6,2	158	3,8	3.724	90,0
14729430	Zwenkau, Stadt	47	1,8	98	3,8	2.455	94,4
14730	Nordsachsen	2.257	4,0	2.705	4,7	52.094	91,3
14730010	Arzberg	8	(1,4)	30	5,2	539	93,4
14730020	Bad Dübén, Stadt	115	5,2	138	6,2	1.969	88,7
14730030	Beilrode	25	1,9	64	5,0	1.195	93,1
14730045	Belgern-Schildau, Stadt	30	1,3	107	4,7	2.142	93,7
14730050	Cavertitz	7	(1,1)	23	3,5	637	95,6
14730060	Dahlen, Stadt	17	1,3	54	4,3	1.193	94,2
14730070	Delitzsch, Stadt	346	4,9	360	5,1	6.409	90,1
14730080	Doberschütz	12	0,9	50	3,9	1.219	95,5
14730090	Dommitzsch, Stadt	17	2,5	26	3,8	644	92,9
14730100	Dreiheide	7	(1,0)	28	4,1	648	94,9
14730110	Eilenburg, Stadt	203	4,7	217	5,0	3.881	90,2
14730120	Elsnig	11	2,5	22	5,0	419	94,4
14730140	Jesewitz	7	(0,7)	35	3,7	904	95,3
14730150	Krostitz	15	1,2	65	5,2	1.177	93,7
14730160	Laußig	16	1,5	54	5,0	1.007	93,1
14730170	Liebschützberg	16	1,7	24	2,6	892	95,8
14730180	Löbnitz	10	1,6	24	3,8	593	94,6
14730190	Mockrehna	66	4,4	55	3,7	1.384	92,0
14730200	Mügeln, Stadt	26	1,6	60	3,7	1.537	94,6
14730210	Naundorf	3	(0,5)	24	3,6	639	96,5
14730230	Oschatz, Stadt	127	3,3	155	4,0	3.559	92,6
14730250	Rackwitz	56	3,6	66	4,2	1.454	92,3
14730270	Schkeuditz, Stadt	337	6,5	253	4,9	4.593	88,6
14730280	Schönwölkau	12	1,5	36	4,6	732	93,8
14730300	Taucha, Stadt	172	3,8	214	4,7	4.178	91,6
14730310	Torgau, Stadt	526	9,9	294	5,5	4.477	84,4
14730320	Trossin	11	2,9	24	6,3	348	92,1
14730330	Wermisdorf	21	1,4	59	4,0	1.378	94,5
14730340	Wiedemar	33	2,0	86	5,2	1.544	92,8
14730360	Zschepplin	7	(0,8)	47	5,5	799	93,7
14	Freistaat Sachsen	52.290	4,8	55.680	5,1	977.770	90,1

[Zeichenerklärung](#)

13. Bevölkerung in Haushalten am 15. Mai 2022 nach Gemeinden, Geschlecht und Haushaltsgröße

AGS	Kreisfreie Stadt Gemeinde Landkreis Land	Geschlecht	Insgesamt	Einpersonen- haushalte	Mehrpersonen- haushalte Insgesamt	Mehrpersonen- haushalte mit 2 Personen	Mehrpersonen- haushalte mit 3 und mehr Personen
14511000	Chemnitz, Stadt	Insgesamt	235.702	67.321	168.380	79.956	88.426
14511000	Chemnitz, Stadt	Männlich	115.493	32.634	82.856	38.832	44.023
14511000	Chemnitz, Stadt	Weiblich	120.213	34.690	85.526	41.122	44.402
14612000	Dresden, Stadt	Insgesamt	548.998	148.174	400.822	173.481	227.344
14612000	Dresden, Stadt	Männlich	271.792	73.990	197.806	84.494	113.308
14612000	Dresden, Stadt	Weiblich	277.204	74.184	203.020	88.984	114.035
14713000	Leipzig, Stadt	Insgesamt	588.020	175.497	412.527	183.863	228.663
14713000	Leipzig, Stadt	Männlich	288.479	86.840	201.639	88.388	113.253
14713000	Leipzig, Stadt	Weiblich	299.545	88.657	210.884	95.476	115.412
14521	Erzgebirgskreis	Insgesamt	318.714	64.319	254.392	114.138	140.257
14521	Erzgebirgskreis	Männlich	155.855	29.462	126.396	55.907	70.488
14521	Erzgebirgskreis	Weiblich	162.855	34.859	127.997	58.228	69.771
14521010	Amtsberg	Insgesamt	3.694	465	3.234	1.364	1.869
14521010	Amtsberg	Männlich	1.825	212	1.614	671	942
14521010	Amtsberg	Weiblich	1.867	248	1.621	690	928
14521020	Annaberg-Buchholz, Stadt	Insgesamt	18.547	5.116	13.432	6.232	7.203
14521020	Annaberg-Buchholz, Stadt	Männlich	8.933	2.356	6.576	3.017	3.559
14521020	Annaberg-Buchholz, Stadt	Weiblich	9.617	2.758	6.856	3.212	3.641
14521035	Aue-Bad Schlema, Stadt	Insgesamt	18.738	4.644	14.099	6.219	7.878
14521035	Aue-Bad Schlema, Stadt	Männlich	8.924	2.115	6.806	2.999	3.809
14521035	Aue-Bad Schlema, Stadt	Weiblich	9.819	2.530	7.290	3.217	4.070
14521040	Auerbach	Insgesamt	2.323	461	1.858	864	993
14521040	Auerbach	Männlich	1.129	202	928	419	508
14521040	Auerbach	Weiblich	1.192	262	927	444	486
14521060	Bärenstein	Insgesamt	2.135	463	1.670	745	923
14521060	Bärenstein	Männlich	1.056	222	836	365	469
14521060	Bärenstein	Weiblich	1.077	241	836	382	452
14521080	Bockau	Insgesamt	2.150	291	1.857	824	1.030
14521080	Bockau	Männlich	1.044	125	922	405	513
14521080	Bockau	Weiblich	1.104	167	938	421	514
14521090	Börnichen/Erzgeb.	Insgesamt	915	121	792	310	479
14521090	Börnichen/Erzgeb.	Männlich	454	56	396	155	243
14521090	Börnichen/Erzgeb.	Weiblich	464	64	397	157	239
14521110	Breitenbrunn/Erzgeb.	Insgesamt	4.706	862	3.844	1.684	2.162
14521110	Breitenbrunn/Erzgeb.	Männlich	2.267	370	1.897	819	1.075
14521110	Breitenbrunn/Erzgeb.	Weiblich	2.443	489	1.949	863	1.084
14521120	Burkhardtsdorf	Insgesamt	5.937	1.051	4.882	1.984	2.900
14521120	Burkhardtsdorf	Männlich	2.953	514	2.436	983	1.455

AGS	Kreisfreie Stadt Gemeinde Landkreis Land	Geschlecht	Insgesamt	Einpersonen- haushalte	Mehrpersonen- haushalte Insgesamt	Mehrpersonen- haushalte mit 2 Personen	Mehrpersonen- haushalte mit 3 und mehr Personen
14521120	Burkhardtsdorf	Weiblich	2.980	534	2.450	1.004	1.441
14521130	Crottendorf	Insgesamt	3.901	589	3.311	1.445	1.868
14521130	Crottendorf	Männlich	1.924	273	1.652	712	937
14521130	Crottendorf	Weiblich	1.977	318	1.660	733	928
14521140	Deuschneudorf	Insgesamt	822	145	673	300	377
14521140	Deuschneudorf	Männlich	423	65	357	150	205
14521140	Deuschneudorf	Weiblich	396	78	320	149	170
14521150	Drebach	Insgesamt	4.782	774	4.006	1.650	2.358
14521150	Drebach	Männlich	2.392	376	2.012	817	1.199
14521150	Drebach	Weiblich	2.389	402	1.990	837	1.157
14521160	Ehrenfriedersdorf, Stadt	Insgesamt	4.384	885	3.498	1.665	1.836
14521160	Ehrenfriedersdorf, Stadt	Männlich	2.107	376	1.727	811	920
14521160	Ehrenfriedersdorf, Stadt	Weiblich	2.276	510	1.767	854	913
14521170	Eibenstock, Stadt	Insgesamt	6.815	1.366	5.447	2.401	3.047
14521170	Eibenstock, Stadt	Männlich	3.325	599	2.723	1.183	1.543
14521170	Eibenstock, Stadt	Weiblich	3.487	768	2.722	1.217	1.506
14521180	Elterlein, Stadt	Insgesamt	2.745	410	2.333	993	1.341
14521180	Elterlein, Stadt	Männlich	1.348	200	1.149	475	674
14521180	Elterlein, Stadt	Weiblich	1.394	212	1.184	517	666
14521200	Gelenau/Erzgeb.	Insgesamt	4.141	824	3.320	1.457	1.866
14521200	Gelenau/Erzgeb.	Männlich	2.031	395	1.638	708	931
14521200	Gelenau/Erzgeb.	Weiblich	2.114	432	1.679	746	936
14521210	Geyer, Stadt	Insgesamt	3.297	714	2.584	1.254	1.332
14521210	Geyer, Stadt	Männlich	1.587	288	1.300	615	688
14521210	Geyer, Stadt	Weiblich	1.712	429	1.286	636	647
14521220	Gornau/Erzgeb.	Insgesamt	3.609	491	3.118	1.294	1.823
14521220	Gornau/Erzgeb.	Männlich	1.774	223	1.548	649	902
14521220	Gornau/Erzgeb.	Weiblich	1.837	264	1.569	647	919
14521230	Gornsdorf	Insgesamt	1.971	374	1.593	705	891
14521230	Gornsdorf	Männlich	972	176	794	344	448
14521230	Gornsdorf	Weiblich	1.001	196	803	362	441
14521240	Großolbersdorf	Insgesamt	2.752	400	2.354	981	1.372
14521240	Großolbersdorf	Männlich	1.373	173	1.198	489	707
14521240	Großolbersdorf	Weiblich	1.377	224	1.155	490	662
14521250	Großrückerswalde	Insgesamt	3.263	467	2.794	1.084	1.706
14521250	Großrückerswalde	Männlich	1.636	229	1.407	537	873
14521250	Großrückerswalde	Weiblich	1.626	239	1.388	550	837
14521260	Grünhain-Beierfeld, Stadt	Insgesamt	5.617	1.058	4.557	2.007	2.549
14521260	Grünhain-Beierfeld, Stadt	Männlich	2.780	499	2.283	1.003	1.282
14521260	Grünhain-Beierfeld, Stadt	Weiblich	2.835	561	2.277	1.006	1.268
14521270	Grünhainichen	Insgesamt	3.133	489	2.647	1.161	1.485
14521270	Grünhainichen	Männlich	1.573	246	1.328	576	750
14521270	Grünhainichen	Weiblich	1.559	240	1.318	587	733
14521280	Heidersdorf	Insgesamt	765	102	660	265	398
14521280	Heidersdorf	Männlich	388	42	344	141	207

AGS	Kreisfreie Stadt Gemeinde Landkreis Land	Geschlecht	Insgesamt	Einpersonen- haushalte	Mehrpersonen- haushalte Insgesamt	Mehrpersonen- haushalte mit 2 Personen	Mehrpersonen- haushalte mit 3 und mehr Personen
14521280	Heidersdorf	Weiblich	378	56	319	128	188
14521290	Hohndorf	Insgesamt	3.311	662	2.651	1.245	1.407
14521290	Hohndorf	Männlich	1.584	266	1.317	612	708
14521290	Hohndorf	Weiblich	1.729	394	1.333	636	698
14521310	Jahnsdorf/Erzgeb.	Insgesamt	5.192	714	4.475	1.987	2.491
14521310	Jahnsdorf/Erzgeb.	Männlich	2.588	334	2.257	984	1.267
14521310	Jahnsdorf/Erzgeb.	Weiblich	2.605	381	2.222	997	1.228
14521320	Johanngeorgenstadt, Stadt	Insgesamt	3.464	915	2.551	1.310	1.239
14521320	Johanngeorgenstadt, Stadt	Männlich	1.633	372	1.259	646	609
14521320	Johanngeorgenstadt, Stadt	Weiblich	1.831	544	1.289	662	626
14521330	Jöhstadt, Stadt	Insgesamt	2.550	410	2.143	993	1.148
14521330	Jöhstadt, Stadt	Männlich	1.282	218	1.061	495	568
14521330	Jöhstadt, Stadt	Weiblich	1.271	189	1.079	499	579
14521340	Königswalde	Insgesamt	2.135	265	1.868	664	1.206
14521340	Königswalde	Männlich	1.037	106	932	319	614
14521340	Königswalde	Weiblich	1.100	161	937	347	589
14521355	Lauter-Bernsbach, Stadt	Insgesamt	8.325	1.461	6.863	3.027	3.839
14521355	Lauter-Bernsbach, Stadt	Männlich	4.053	624	3.427	1.476	1.947
14521355	Lauter-Bernsbach, Stadt	Weiblich	4.274	837	3.434	1.548	1.889
14521370	Lößnitz, Stadt	Insgesamt	7.666	1.713	5.950	2.813	3.135
14521370	Lößnitz, Stadt	Männlich	3.795	788	3.012	1.376	1.638
14521370	Lößnitz, Stadt	Weiblich	3.868	929	2.940	1.440	1.499
14521380	Lugau/Erzgeb., Stadt	Insgesamt	7.514	1.593	5.921	2.875	3.047
14521380	Lugau/Erzgeb., Stadt	Männlich	3.669	732	2.939	1.395	1.542
14521380	Lugau/Erzgeb., Stadt	Weiblich	3.844	863	2.983	1.478	1.507
14521390	Marienberg, Stadt	Insgesamt	16.111	2.947	13.164	5.652	7.514
14521390	Marienberg, Stadt	Männlich	7.980	1.417	6.564	2.784	3.779
14521390	Marienberg, Stadt	Weiblich	8.132	1.533	6.601	2.866	3.733
14521400	Mildenau	Insgesamt	3.401	390	3.009	1.146	1.867
14521400	Mildenau	Männlich	1.701	169	1.533	564	967
14521400	Mildenau	Weiblich	1.699	222	1.478	579	901
14521410	Neukirchen/Erzgeb.	Insgesamt	6.831	1.108	5.721	2.630	3.094
14521410	Neukirchen/Erzgeb.	Männlich	3.386	514	2.871	1.293	1.579
14521410	Neukirchen/Erzgeb.	Weiblich	3.444	594	2.847	1.337	1.513
14521420	Niederdorf	Insgesamt	1.217	210	1.007	468	537
14521420	Niederdorf	Männlich	612	108	509	232	273
14521420	Niederdorf	Weiblich	608	105	502	238	266
14521430	Niederwürschnitz	Insgesamt	2.547	481	2.062	951	1.113
14521430	Niederwürschnitz	Männlich	1.274	234	1.035	477	557
14521430	Niederwürschnitz	Weiblich	1.275	242	1.030	476	556
14521440	Oberwiesenthal, Kurort, Stadt	Insgesamt	1.984	480	1.505	766	737
14521440	Oberwiesenthal, Kurort, Stadt	Männlich	984	226	761	381	377
14521440	Oberwiesenthal, Kurort, Stadt	Weiblich	1.001	255	747	387	358
14521450	Oelsnitz/Erzgeb., Stadt	Insgesamt	10.985	2.243	8.744	4.060	4.682
14521450	Oelsnitz/Erzgeb., Stadt	Männlich	5.346	1.056	4.287	1.962	2.327

AGS	Kreisfreie Stadt Gemeinde Landkreis Land	Geschlecht	Insgesamt	Einpersonen- haushalte	Mehrpersonen- haushalte Insgesamt	Mehrpersonen- haushalte mit 2 Personen	Mehrpersonen- haushalte mit 3 und mehr Personen
14521450	Oelsnitz/Erzgeb., Stadt	Weiblich	5.642	1.189	4.454	2.099	2.352
14521460	Olbernhau, Stadt	Insgesamt	10.072	2.257	7.817	3.739	4.077
14521460	Olbernhau, Stadt	Männlich	4.963	1.050	3.911	1.870	2.041
14521460	Olbernhau, Stadt	Weiblich	5.111	1.205	3.907	1.872	2.039
14521495	Pockau-Lengefeld, Stadt	Insgesamt	7.258	1.226	6.037	2.504	3.529
14521495	Pockau-Lengefeld, Stadt	Männlich	3.602	574	3.031	1.241	1.793
14521495	Pockau-Lengefeld, Stadt	Weiblich	3.653	655	3.002	1.265	1.734
14521500	Raschau-Markersbach	Insgesamt	4.681	941	3.738	1.656	2.085
14521500	Raschau-Markersbach	Männlich	2.317	437	1.876	809	1.071
14521500	Raschau-Markersbach	Weiblich	2.363	507	1.858	845	1.010
14521510	Scheibenberg, Stadt	Insgesamt	1.967	356	1.611	695	918
14521510	Scheibenberg, Stadt	Männlich	970	190	778	332	443
14521510	Scheibenberg, Stadt	Weiblich	998	166	831	361	472
14521520	Schlettau, Stadt	Insgesamt	2.291	373	1.916	812	1.103
14521520	Schlettau, Stadt	Männlich	1.126	173	954	398	554
14521520	Schlettau, Stadt	Weiblich	1.164	202	961	412	550
14521530	Schneeberg, Stadt	Insgesamt	12.743	3.138	9.603	4.737	4.869
14521530	Schneeberg, Stadt	Männlich	6.176	1.427	4.749	2.282	2.464
14521530	Schneeberg, Stadt	Weiblich	6.567	1.713	4.856	2.451	2.402
14521540	Schönheide	Insgesamt	4.058	844	3.214	1.552	1.662
14521540	Schönheide	Männlich	1.975	398	1.573	753	816
14521540	Schönheide	Weiblich	2.081	443	1.638	796	842
14521550	Schwarzenberg/Erzgeb., Stadt	Insgesamt	15.596	3.848	11.750	5.599	6.149
14521550	Schwarzenberg/Erzgeb., Stadt	Männlich	7.554	1.793	5.759	2.684	3.077
14521550	Schwarzenberg/Erzgeb., Stadt	Weiblich	8.044	2.053	5.992	2.917	3.074
14521560	Sehmatal	Insgesamt	6.081	1.150	4.933	2.131	2.800
14521560	Sehmatal	Männlich	2.988	560	2.432	1.052	1.377
14521560	Sehmatal	Weiblich	3.089	588	2.496	1.076	1.425
14521570	Seiffen/Erzgeb., Kurort	Insgesamt	1.917	393	1.521	678	845
14521570	Seiffen/Erzgeb., Kurort	Männlich	946	172	770	345	429
14521570	Seiffen/Erzgeb., Kurort	Weiblich	968	225	747	335	414
14521590	Stollberg/Erzgeb., Stadt	Insgesamt	11.073	2.333	8.745	4.176	4.568
14521590	Stollberg/Erzgeb., Stadt	Männlich	5.367	1.047	4.318	2.036	2.282
14521590	Stollberg/Erzgeb., Stadt	Weiblich	5.708	1.281	4.430	2.143	2.284
14521600	Stützengrün	Insgesamt	3.118	404	2.713	1.119	1.596
14521600	Stützengrün	Männlich	1.562	178	1.382	551	833
14521600	Stützengrün	Weiblich	1.560	227	1.329	567	761
14521610	Tannenberg	Insgesamt	1.042	145	896	368	527
14521610	Tannenberg	Männlich	527	69	459	186	270
14521610	Tannenberg	Weiblich	514	76	438	182	254
14521620	Thalheim/Erzgeb., Stadt	Insgesamt	5.865	1.326	4.542	2.195	2.347
14521620	Thalheim/Erzgeb., Stadt	Männlich	2.848	574	2.272	1.090	1.180
14521620	Thalheim/Erzgeb., Stadt	Weiblich	3.019	749	2.270	1.103	1.165
14521630	Thermalbad Wiesenbad	Insgesamt	3.035	501	2.535	1.032	1.502
14521630	Thermalbad Wiesenbad	Männlich	1.488	230	1.257	505	753

AGS	Kreisfreie Stadt Gemeinde Landkreis Land	Geschlecht	Insgesamt	Einpersonen- haushalte	Mehrpersonen- haushalte Insgesamt	Mehrpersonen- haushalte mit 2 Personen	Mehrpersonen- haushalte mit 3 und mehr Personen
14521630	Thermalbad Wiesenbad	Weiblich	1.549	271	1.277	528	750
14521640	Thum, Stadt	Insgesamt	4.745	984	3.758	1.644	2.117
14521640	Thum, Stadt	Männlich	2.339	453	1.884	813	1.069
14521640	Thum, Stadt	Weiblich	2.408	533	1.877	829	1.047
14521670	Wolkenstein, Stadt	Insgesamt	3.740	584	3.155	1.250	1.906
14521670	Wolkenstein, Stadt	Männlich	1.864	277	1.586	633	954
14521670	Wolkenstein, Stadt	Weiblich	1.873	308	1.568	614	950
14521690	Zschopau, Stadt, Motorradstadt	Insgesamt	8.652	2.331	6.322	2.984	3.341
14521690	Zschopau, Stadt, Motorradstadt	Männlich	4.116	1.083	3.034	1.428	1.603
14521690	Zschopau, Stadt, Motorradstadt	Weiblich	4.534	1.246	3.284	1.553	1.735
14521700	Zschorlau	Insgesamt	4.964	848	4.114	1.746	2.369
14521700	Zschorlau	Männlich	2.365	322	2.040	857	1.185
14521700	Zschorlau	Weiblich	2.602	527	2.072	892	1.183
14521710	Zwönitz, Stadt	Insgesamt	11.453	2.191	9.264	4.050	5.211
14521710	Zwönitz, Stadt	Männlich	5.630	954	4.676	2.000	2.679
14521710	Zwönitz, Stadt	Weiblich	5.817	1.237	4.586	2.053	2.531
14522	Mittelsachsen	Insgesamt	291.628	61.223	230.407	103.979	126.428
14522	Mittelsachsen	Männlich	144.611	29.222	115.386	51.148	64.241
14522	Mittelsachsen	Weiblich	147.019	32.000	115.018	52.830	62.185
14522010	Altmittweida	Insgesamt	1.824	296	1.525	657	873
14522010	Altmittweida	Männlich	903	148	752	319	436
14522010	Altmittweida	Weiblich	919	144	776	334	440
14522020	Augustusburg, Stadt	Insgesamt	4.379	788	3.588	1.721	1.872
14522020	Augustusburg, Stadt	Männlich	2.171	362	1.812	841	972
14522020	Augustusburg, Stadt	Weiblich	2.204	429	1.774	875	896
14522035	Bobritzsch-Hilbersdorf	Insgesamt	5.540	814	4.728	1.881	2.842
14522035	Bobritzsch-Hilbersdorf	Männlich	2.772	387	2.388	919	1.467
14522035	Bobritzsch-Hilbersdorf	Weiblich	2.767	431	2.337	959	1.380
14522050	Brand-Erbisdorf, Stadt	Insgesamt	8.986	1.983	7.002	3.336	3.665
14522050	Brand-Erbisdorf, Stadt	Männlich	4.382	893	3.486	1.623	1.866
14522050	Brand-Erbisdorf, Stadt	Weiblich	4.607	1.088	3.517	1.715	1.802
14522060	Burgstädt, Stadt	Insgesamt	10.242	2.197	8.046	3.685	4.359
14522060	Burgstädt, Stadt	Männlich	5.012	1.013	3.996	1.795	2.203
14522060	Burgstädt, Stadt	Weiblich	5.228	1.181	4.047	1.889	2.158
14522070	Claußnitz	Insgesamt	2.984	480	2.503	1.078	1.423
14522070	Claußnitz	Männlich	1.490	232	1.259	528	730
14522070	Claußnitz	Weiblich	1.493	249	1.245	552	691
14522080	Döbeln, Stadt	Insgesamt	22.997	5.554	17.442	8.433	9.010
14522080	Döbeln, Stadt	Männlich	11.310	2.648	8.663	4.132	4.528
14522080	Döbeln, Stadt	Weiblich	11.686	2.908	8.781	4.301	4.480
14522090	Dorfchemnitz	Insgesamt	1.473	166	1.303	453	853
14522090	Dorfchemnitz	Männlich	747	77	667	227	437
14522090	Dorfchemnitz	Weiblich	721	91	633	224	412
14522110	Eppendorf	Insgesamt	3.865	666	3.199	1.403	1.796

AGS	Kreisfreie Stadt Gemeinde Landkreis Land	Geschlecht	Insgesamt	Einpersonen- haushalte	Mehrpersonen- haushalte Insgesamt	Mehrpersonen- haushalte mit 2 Personen	Mehrpersonen- haushalte mit 3 und mehr Personen
14522110	Eppendorf	Männlich	1.874	297	1.579	699	879
14522110	Eppendorf	Weiblich	1.989	368	1.623	708	919
14522120	Erlau	Insgesamt	3.102	386	2.719	1.044	1.673
14522120	Erlau	Männlich	1.582	179	1.405	518	885
14522120	Erlau	Weiblich	1.523	209	1.310	528	786
14522140	Flöha, Stadt	Insgesamt	10.082	2.607	7.477	3.889	3.591
14522140	Flöha, Stadt	Männlich	4.919	1.181	3.736	1.896	1.842
14522140	Flöha, Stadt	Weiblich	5.159	1.423	3.740	1.996	1.746
14522150	Frankenberg/Sa., Stadt, Garnisonsstadt	Insgesamt	13.227	3.070	10.159	4.719	5.442
14522150	Frankenberg/Sa., Stadt, Garnisonsstadt	Männlich	6.543	1.527	5.019	2.293	2.725
14522150	Frankenberg/Sa., Stadt, Garnisonsstadt	Weiblich	6.685	1.546	5.142	2.424	2.716
14522170	Frauenstein, Stadt	Insgesamt	2.643	426	2.215	896	1.322
14522170	Frauenstein, Stadt	Männlich	1.323	217	1.108	444	662
14522170	Frauenstein, Stadt	Weiblich	1.318	211	1.109	449	659
14522180	Freiberg, Stadt, Universitätsstadt	Insgesamt	39.086	11.644	27.441	13.277	14.161
14522180	Freiberg, Stadt, Universitätsstadt	Männlich	19.603	5.716	13.890	6.555	7.332
14522180	Freiberg, Stadt, Universitätsstadt	Weiblich	19.481	5.930	13.552	6.719	6.832
14522190	Geringswalde, Stadt	Insgesamt	4.054	820	3.237	1.387	1.848
14522190	Geringswalde, Stadt	Männlich	1.978	364	1.617	691	928
14522190	Geringswalde, Stadt	Weiblich	2.075	453	1.619	694	923
14522200	Großhartmannsdorf	Insgesamt	2.367	326	2.040	815	1.222
14522200	Großhartmannsdorf	Männlich	1.197	166	1.033	407	624
14522200	Großhartmannsdorf	Weiblich	1.174	161	1.009	409	601
14522210	Großschirma, Stadt	Insgesamt	5.351	844	4.507	1.730	2.778
14522210	Großschirma, Stadt	Männlich	2.649	431	2.221	840	1.378
14522210	Großschirma, Stadt	Weiblich	2.699	416	2.285	887	1.399
14522220	Großweitzschen	Insgesamt	2.595	352	2.238	910	1.328
14522220	Großweitzschen	Männlich	1.307	175	1.133	454	679
14522220	Großweitzschen	Weiblich	1.287	182	1.102	452	646
14522230	Hainichen, Stadt	Insgesamt	7.997	1.863	6.130	2.827	3.306
14522230	Hainichen, Stadt	Männlich	3.891	820	3.068	1.397	1.672
14522230	Hainichen, Stadt	Weiblich	4.110	1.041	3.065	1.428	1.635
14522240	Halsbrücke	Insgesamt	5.019	738	4.279	1.746	2.535
14522240	Halsbrücke	Männlich	2.508	360	2.151	878	1.270
14522240	Halsbrücke	Weiblich	2.514	381	2.131	866	1.263
14522250	Hartha, Stadt	Insgesamt	6.485	1.310	5.172	2.539	2.636
14522250	Hartha, Stadt	Männlich	3.239	630	2.607	1.257	1.351
14522250	Hartha, Stadt	Weiblich	3.246	679	2.568	1.280	1.287
14522260	Hartmannsdorf	Insgesamt	4.246	916	3.332	1.611	1.719
14522260	Hartmannsdorf	Männlich	2.056	404	1.649	785	866
14522260	Hartmannsdorf	Weiblich	2.190	510	1.680	827	855
14522275	Jahnatal	Insgesamt	4.708	674	4.031	1.740	2.294
14522275	Jahnatal	Männlich	2.334	337	2.000	859	1.142
14522275	Jahnatal	Weiblich	2.370	339	2.033	883	1.150
14522280	Königsfeld	Insgesamt	1.332	177	1.152	480	675

AGS	Kreisfreie Stadt Gemeinde Landkreis Land	Geschlecht	Insgesamt	Einpersonen- haushalte	Mehrpersonen- haushalte Insgesamt	Mehrpersonen- haushalte mit 2 Personen	Mehrpersonen- haushalte mit 3 und mehr Personen
14522280	Königsfeld	Männlich	678	91	590	235	352
14522280	Königsfeld	Weiblich	655	86	566	242	327
14522290	Königshain-Wiederau	Insgesamt	2.545	331	2.211	772	1.441
14522290	Königshain-Wiederau	Männlich	1.297	149	1.144	387	754
14522290	Königshain-Wiederau	Weiblich	1.251	178	1.070	386	686
14522300	Kriebstein	Insgesamt	1.992	289	1.702	771	928
14522300	Kriebstein	Männlich	983	132	849	383	469
14522300	Kriebstein	Weiblich	1.013	154	855	391	462
14522310	Leisnig, Stadt	Insgesamt	8.089	1.825	6.265	2.877	3.387
14522310	Leisnig, Stadt	Männlich	4.049	919	3.129	1.407	1.723
14522310	Leisnig, Stadt	Weiblich	4.041	905	3.135	1.471	1.665
14522320	Leubsdorf	Insgesamt	3.232	517	2.717	1.058	1.662
14522320	Leubsdorf	Männlich	1.624	256	1.365	522	840
14522320	Leubsdorf	Weiblich	1.604	257	1.351	533	819
14522330	Lichtenau	Insgesamt	7.050	912	6.136	2.587	3.550
14522330	Lichtenau	Männlich	3.519	417	3.101	1.265	1.833
14522330	Lichtenau	Weiblich	3.533	495	3.036	1.319	1.716
14522340	Lichtenberg/Erzgeb.	Insgesamt	2.496	369	2.124	872	1.251
14522340	Lichtenberg/Erzgeb.	Männlich	1.219	168	1.053	429	621
14522340	Lichtenberg/Erzgeb.	Weiblich	1.275	203	1.075	444	628
14522350	Lunzenau, Stadt	Insgesamt	3.872	708	3.166	1.447	1.717
14522350	Lunzenau, Stadt	Männlich	1.906	336	1.573	703	868
14522350	Lunzenau, Stadt	Weiblich	1.966	375	1.592	742	852
14522360	Mittweida, Stadt, Hochschulstadt	Insgesamt	13.656	3.769	9.885	4.911	4.972
14522360	Mittweida, Stadt, Hochschulstadt	Männlich	6.757	1.845	4.910	2.405	2.505
14522360	Mittweida, Stadt, Hochschulstadt	Weiblich	6.897	1.923	4.976	2.509	2.469
14522380	Mühlau	Insgesamt	2.097	283	1.815	694	1.119
14522380	Mühlau	Männlich	1.041	127	919	344	570
14522380	Mühlau	Weiblich	1.057	157	901	353	548
14522390	Mulda/Sa.	Insgesamt	2.423	351	2.070	798	1.274
14522390	Mulda/Sa.	Männlich	1.180	161	1.023	390	629
14522390	Mulda/Sa.	Weiblich	1.241	186	1.051	408	644
14522400	Neuhausen/Erzgeb.	Insgesamt	2.327	432	1.896	895	1.000
14522400	Neuhausen/Erzgeb.	Männlich	1.135	199	933	439	496
14522400	Neuhausen/Erzgeb.	Weiblich	1.194	230	961	457	505
14522420	Niederwiesa	Insgesamt	4.682	820	3.865	1.720	2.142
14522420	Niederwiesa	Männlich	2.299	369	1.929	844	1.087
14522420	Niederwiesa	Weiblich	2.383	455	1.932	875	1.057
14522430	Oberschöna	Insgesamt	3.274	384	2.892	1.116	1.775
14522430	Oberschöna	Männlich	1.647	186	1.462	558	902
14522430	Oberschöna	Weiblich	1.629	200	1.428	559	871
14522440	Oederan, Stadt	Insgesamt	7.664	1.407	6.254	2.676	3.581
14522440	Oederan, Stadt	Männlich	3.782	678	3.106	1.313	1.793
14522440	Oederan, Stadt	Weiblich	3.884	731	3.151	1.362	1.787
14522460	Penig, Stadt	Insgesamt	8.248	1.633	6.616	3.021	3.593

AGS	Kreisfreie Stadt Gemeinde Landkreis Land	Geschlecht	Insgesamt	Einpersonen- haushalte	Mehrpersonen- haushalte Insgesamt	Mehrpersonen- haushalte mit 2 Personen	Mehrpersonen- haushalte mit 3 und mehr Personen
14522460	Penig, Stadt	Männlich	4.080	743	3.334	1.484	1.851
14522460	Penig, Stadt	Weiblich	4.167	888	3.281	1.539	1.740
14522470	Rechenberg-Bienenmühle	Insgesamt	1.771	316	1.458	694	761
14522470	Rechenberg-Bienenmühle	Männlich	893	139	752	357	397
14522470	Rechenberg-Bienenmühle	Weiblich	879	175	703	340	361
14522480	Reinsberg	Insgesamt	2.817	402	2.414	914	1.502
14522480	Reinsberg	Männlich	1.424	219	1.204	446	759
14522480	Reinsberg	Weiblich	1.394	184	1.211	465	744
14522490	Rochlitz, Stadt	Insgesamt	5.435	1.410	4.023	2.025	1.995
14522490	Rochlitz, Stadt	Männlich	2.595	595	1.998	1.000	995
14522490	Rochlitz, Stadt	Weiblich	2.842	817	2.028	1.028	997
14522500	Rossau	Insgesamt	3.269	470	2.796	1.105	1.688
14522500	Rossau	Männlich	1.628	228	1.402	554	850
14522500	Rossau	Weiblich	1.643	245	1.395	554	839
14522510	Roßwein, Stadt	Insgesamt	7.087	1.369	5.715	2.662	3.056
14522510	Roßwein, Stadt	Männlich	3.581	675	2.904	1.315	1.592
14522510	Roßwein, Stadt	Weiblich	3.503	691	2.814	1.346	1.466
14522520	Sayda, Stadt	Insgesamt	1.575	273	1.302	592	708
14522520	Sayda, Stadt	Männlich	806	141	662	298	365
14522520	Sayda, Stadt	Weiblich	773	133	639	295	344
14522530	Seelitz	Insgesamt	1.628	234	1.393	662	735
14522530	Seelitz	Männlich	817	107	707	328	382
14522530	Seelitz	Weiblich	810	124	687	330	356
14522540	Striegistal	Insgesamt	4.382	596	3.787	1.376	2.412
14522540	Striegistal	Männlich	2.203	294	1.905	687	1.221
14522540	Striegistal	Weiblich	2.181	304	1.879	688	1.188
14522550	Taura	Insgesamt	2.256	356	1.898	805	1.095
14522550	Taura	Männlich	1.117	164	953	394	558
14522550	Taura	Weiblich	1.138	193	946	409	536
14522570	Waldheim, Stadt	Insgesamt	8.396	1.861	6.538	2.977	3.558
14522570	Waldheim, Stadt	Männlich	4.168	935	3.235	1.443	1.791
14522570	Waldheim, Stadt	Weiblich	4.230	928	3.301	1.533	1.769
14522580	Wechselburg	Insgesamt	1.745	288	1.454	584	668
14522580	Wechselburg	Männlich	861	132	732	291	437
14522580	Wechselburg	Weiblich	882	158	726	295	428
14522590	Weißborn/Erzgeb.	Insgesamt	2.389	404	1.988	877	1.108
14522590	Weißborn/Erzgeb.	Männlich	1.214	207	1.005	441	562
14522590	Weißborn/Erzgeb.	Weiblich	1.177	194	981	438	544
14522600	Zettlitz	Insgesamt	652	101	554	244	314
14522600	Zettlitz	Männlich	325	42	286	124	160
14522600	Zettlitz	Weiblich	331	62	266	117	151
14523	Vogtlandkreis	Insgesamt	217.820	50.965	166.853	78.227	88.625
14523	Vogtlandkreis	Männlich	106.279	23.498	82.780	38.102	44.675
14523	Vogtlandkreis	Weiblich	111.539	27.469	84.072	40.124	43.946

AGS	Kreisfreie Stadt Gemeinde Landkreis Land	Geschlecht	Insgesamt	Einpersonen- haushalte	Mehrpersonen- haushalte Insgesamt	Merhpersonen- haushalte mit 2 Personen	Mehrpersonen- haushalte mit 3 und mehr Personen
14523010	Adorf/Vogtl., Stadt	Insgesamt	4.619	1.062	3.554	1.659	1.893
14523010	Adorf/Vogtl., Stadt	Männlich	2.258	507	1.754	814	942
14523010	Adorf/Vogtl., Stadt	Weiblich	2.359	558	1.799	847	954
14523020	Auerbach/Vogtl., Stadt	Insgesamt	17.256	4.113	13.144	6.481	6.663
14523020	Auerbach/Vogtl., Stadt	Männlich	8.353	1.843	6.511	3.162	3.348
14523020	Auerbach/Vogtl., Stadt	Weiblich	8.904	2.273	6.634	3.322	3.315
14523030	Bad Brambach	Insgesamt	1.647	337	1.307	551	759
14523030	Bad Brambach	Männlich	796	161	638	268	367
14523030	Bad Brambach	Weiblich	848	174	672	282	392
14523040	Bad Elster, Stadt	Insgesamt	3.398	900	2.502	1.289	1.214
14523040	Bad Elster, Stadt	Männlich	1.622	378	1.241	628	614
14523040	Bad Elster, Stadt	Weiblich	1.780	519	1.263	659	601
14523050	Bergen	Insgesamt	920	140	782	403	380
14523050	Bergen	Männlich	460	64	397	204	192
14523050	Bergen	Weiblich	463	74	386	197	188
14523060	Bösenbrunn	Insgesamt	1.090	150	940	375	568
14523060	Bösenbrunn	Männlich	540	72	467	185	279
14523060	Bösenbrunn	Weiblich	551	78	472	187	287
14523080	Eichigt	Insgesamt	1.105	185	918	370	550
14523080	Eichigt	Männlich	570	98	475	188	284
14523080	Eichigt	Weiblich	534	90	446	181	264
14523090	Ellefeld	Insgesamt	2.497	472	2.029	888	1.137
14523090	Ellefeld	Männlich	1.212	220	989	426	566
14523090	Ellefeld	Weiblich	1.287	248	1.036	464	574
14523100	Elsterberg, Stadt	Insgesamt	3.700	895	2.804	1.433	1.375
14523100	Elsterberg, Stadt	Männlich	1.785	404	1.378	695	682
14523100	Elsterberg, Stadt	Weiblich	1.918	493	1.427	739	690
14523120	Falkenstein/Vogtl., Stadt	Insgesamt	7.502	1.937	5.562	2.627	2.938
14523120	Falkenstein/Vogtl., Stadt	Männlich	3.594	867	2.728	1.260	1.468
14523120	Falkenstein/Vogtl., Stadt	Weiblich	3.910	1.072	2.837	1.365	1.470
14523130	Grünbach	Insgesamt	1.534	220	1.312	600	715
14523130	Grünbach	Männlich	755	96	657	302	352
14523130	Grünbach	Weiblich	781	125	658	295	360
14523150	Heinsdorfergrund	Insgesamt	1.913	259	1.653	693	957
14523150	Heinsdorfergrund	Männlich	927	100	821	345	482
14523150	Heinsdorfergrund	Weiblich	984	161	826	350	479
14523160	Klingenthal, Stadt	Insgesamt	7.465	1.798	5.664	2.802	2.865
14523160	Klingenthal, Stadt	Männlich	3.621	763	2.857	1.382	1.476
14523160	Klingenthal, Stadt	Weiblich	3.846	1.038	2.810	1.421	1.387
14523170	Lengsfeld, Stadt	Insgesamt	6.823	1.212	5.614	2.497	3.116
14523170	Lengsfeld, Stadt	Männlich	3.347	551	2.801	1.216	1.582
14523170	Lengsfeld, Stadt	Weiblich	3.478	665	2.816	1.282	1.536
14523190	Limbach	Insgesamt	1.392	228	1.164	521	645
14523190	Limbach	Männlich	674	106	572	253	315

AGS	Kreisfreie Stadt Gemeinde Landkreis Land	Geschlecht	Insgesamt	Einpersonen- haushalte	Mehrpersonen- haushalte Insgesamt	Mehrpersonen- haushalte mit 2 Personen	Mehrpersonen- haushalte mit 3 und mehr Personen
14523190	Limbach	Weiblich	714	119	593	264	331
14523200	Markneukirchen, Stadt	Insgesamt	7.123	1.545	5.576	2.555	3.023
14523200	Markneukirchen, Stadt	Männlich	3.519	740	2.780	1.258	1.525
14523200	Markneukirchen, Stadt	Weiblich	3.603	807	2.797	1.294	1.501
14523230	Mühlental	Insgesamt	1.233	149	1.084	449	637
14523230	Mühlental	Männlich	628	67	558	221	340
14523230	Mühlental	Weiblich	605	81	523	226	295
14523245	Muldenhammer	Insgesamt	2.902	490	2.414	1.076	1.336
14523245	Muldenhammer	Männlich	1.442	213	1.230	531	698
14523245	Muldenhammer	Weiblich	1.461	280	1.184	542	640
14523260	Netzschkau, Stadt	Insgesamt	3.587	767	2.820	1.381	1.443
14523260	Netzschkau, Stadt	Männlich	1.767	341	1.423	677	748
14523260	Netzschkau, Stadt	Weiblich	1.823	426	1.394	700	695
14523270	Neuensalz	Insgesamt	2.039	307	1.730	764	967
14523270	Neuensalz	Männlich	1.028	144	880	369	513
14523270	Neuensalz	Weiblich	1.010	159	848	394	452
14523280	Neumark	Insgesamt	2.898	507	2.389	1.015	1.376
14523280	Neumark	Männlich	1.483	276	1.205	495	707
14523280	Neumark	Weiblich	1.414	229	1.186	523	666
14523290	Neustadt/Vogtl.	Insgesamt	932	117	817	395	420
14523290	Neustadt/Vogtl.	Männlich	454	46	412	197	217
14523290	Neustadt/Vogtl.	Weiblich	474	70	403	200	204
14523300	Oelsnitz/Vogtl., Stadt	Insgesamt	10.156	2.445	7.713	3.699	4.017
14523300	Oelsnitz/Vogtl., Stadt	Männlich	4.938	1.121	3.819	1.792	2.024
14523300	Oelsnitz/Vogtl., Stadt	Weiblich	5.219	1.320	3.895	1.903	1.991
14523310	Pausa-Mühltroff, Stadt	Insgesamt	4.709	909	3.797	1.612	2.187
14523310	Pausa-Mühltroff, Stadt	Männlich	2.321	408	1.915	794	1.119
14523310	Pausa-Mühltroff, Stadt	Weiblich	2.393	504	1.884	816	1.066
14523320	Plauen, Stadt	Insgesamt	63.534	17.937	45.594	22.048	23.544
14523320	Plauen, Stadt	Männlich	30.886	8.514	22.376	10.638	11.737
14523320	Plauen, Stadt	Weiblich	32.645	9.426	23.215	11.408	11.810
14523330	Pöhl	Insgesamt	2.454	475	1.977	862	1.114
14523330	Pöhl	Männlich	1.212	232	982	412	572
14523330	Pöhl	Weiblich	1.239	244	998	451	544
14523340	Reichenbach im Vogtland, Stadt	Insgesamt	19.595	5.399	14.194	7.127	7.068
14523340	Reichenbach im Vogtland, Stadt	Männlich	9.475	2.524	6.950	3.444	3.504
14523340	Reichenbach im Vogtland, Stadt	Weiblich	10.122	2.878	7.241	3.681	3.563
14523360	Rodewisch, Stadt	Insgesamt	6.025	1.331	4.695	2.193	2.502
14523360	Rodewisch, Stadt	Männlich	2.861	561	2.301	1.059	1.241
14523360	Rodewisch, Stadt	Weiblich	3.161	772	2.392	1.135	1.259
14523365	Rosenbach/Vogtl.	Insgesamt	4.009	650	3.361	1.399	1.962
14523365	Rosenbach/Vogtl.	Männlich	1.972	280	1.696	697	995
14523365	Rosenbach/Vogtl.	Weiblich	2.036	368	1.669	699	969
14523370	Schöneck/Vogtl., Stadt	Insgesamt	2.894	604	2.293	1.053	1.239
14523370	Schöneck/Vogtl., Stadt	Männlich	1.411	254	1.156	514	642

AGS	Kreisfreie Stadt Gemeinde Landkreis Land	Geschlecht	Insgesamt	Einpersonen- haushalte	Mehrpersonen- haushalte Insgesamt	Mehrpersonen- haushalte mit 2 Personen	Mehrpersonen- haushalte mit 3 und mehr Personen
14523370	Schöneck/Vogtl., Stadt	Weiblich	1.486	352	1.136	540	597
14523380	Steinberg	Insgesamt	2.628	438	2.188	860	1.331
14523380	Steinberg	Männlich	1.326	211	1.114	423	692
14523380	Steinberg	Weiblich	1.300	226	1.076	439	636
14523410	Theuma	Insgesamt	1.004	126	876	374	505
14523410	Theuma	Männlich	499	53	448	186	261
14523410	Theuma	Weiblich	503	71	430	186	242
14523420	Tirpersdorf	Insgesamt	1.363	190	1.171	491	677
14523420	Tirpersdorf	Männlich	672	86	583	241	339
14523420	Tirpersdorf	Weiblich	695	106	587	254	337
14523430	Treuen, Stadt	Insgesamt	7.557	1.408	6.149	2.770	3.376
14523430	Treuen, Stadt	Männlich	3.699	614	3.086	1.362	1.725
14523430	Treuen, Stadt	Weiblich	3.856	796	3.063	1.405	1.655
14523440	Triebel/Vogtl.	Insgesamt	1.149	193	957	453	507
14523440	Triebel/Vogtl.	Männlich	582	95	482	227	260
14523440	Triebel/Vogtl.	Weiblich	569	97	470	223	244
14523450	Weischlitz	Insgesamt	5.678	864	4.816	1.938	2.875
14523450	Weischlitz	Männlich	2.843	404	2.436	964	1.470
14523450	Weischlitz	Weiblich	2.837	457	2.376	972	1.408
14523460	Werda	Insgesamt	1.481	204	1.275	530	749
14523460	Werda	Männlich	747	93	656	261	392
14523460	Werda	Weiblich	735	112	622	271	353
14524	Zwickau	Insgesamt	303.570	68.131	235.442	110.980	124.463
14524	Zwickau	Männlich	148.593	31.698	116.898	54.275	62.620
14524	Zwickau	Weiblich	154.980	36.436	118.541	56.703	61.841
14524010	Bernsdorf	Insgesamt	2.140	266	1.876	857	1.017
14524010	Bernsdorf	Männlich	1.092	128	963	430	535
14524010	Bernsdorf	Weiblich	1.046	136	912	427	484
14524020	Callenberg	Insgesamt	4.792	634	4.161	1.676	2.484
14524020	Callenberg	Männlich	2.379	296	2.085	819	1.265
14524020	Callenberg	Weiblich	2.416	340	2.074	861	1.217
14524030	Crimmitschau, Stadt	Insgesamt	18.235	4.168	14.072	6.358	7.711
14524030	Crimmitschau, Stadt	Männlich	8.910	1.946	6.960	3.125	3.837
14524030	Crimmitschau, Stadt	Weiblich	9.323	2.217	7.110	3.236	3.877
14524040	Crinitzberg	Insgesamt	1.807	309	1.499	608	890
14524040	Crinitzberg	Männlich	883	133	749	299	450
14524040	Crinitzberg	Weiblich	925	175	752	311	437
14524050	Dennheritz	Insgesamt	1.293	181	1.110	498	614
14524050	Dennheritz	Männlich	649	86	565	246	318
14524050	Dennheritz	Weiblich	642	95	547	252	295
14524060	Fraureuth	Insgesamt	4.936	926	4.012	1.823	2.186
14524060	Fraureuth	Männlich	2.379	379	1.998	905	1.092
14524060	Fraureuth	Weiblich	2.559	546	2.012	921	1.093
14524070	Gersdorf	Insgesamt	3.726	644	3.084	1.511	1.572

AGS	Kreisfreie Stadt Gemeinde Landkreis Land	Geschlecht	Insgesamt	Einpersonen- haushalte	Mehrpersonen- haushalte Insgesamt	Mehrpersonen- haushalte mit 2 Personen	Mehrpersonen- haushalte mit 3 und mehr Personen
14524070	Gersdorf	Männlich	1.796	289	1.508	727	779
14524070	Gersdorf	Weiblich	1.928	353	1.577	782	793
14524080	Glauchau, Stadt	Insgesamt	21.390	5.164	16.224	7.684	8.543
14524080	Glauchau, Stadt	Männlich	10.488	2.346	8.144	3.756	4.387
14524080	Glauchau, Stadt	Weiblich	10.903	2.819	8.083	3.924	4.155
14524090	Hartenstein, Stadt	Insgesamt	4.413	775	3.640	1.477	2.162
14524090	Hartenstein, Stadt	Männlich	2.167	333	1.833	716	1.114
14524090	Hartenstein, Stadt	Weiblich	2.247	440	1.806	758	1.045
14524100	Hartmannsdorf b. Kirchberg	Insgesamt	1.350	178	1.170	408	763
14524100	Hartmannsdorf b. Kirchberg	Männlich	652	79	575	203	374
14524100	Hartmannsdorf b. Kirchberg	Weiblich	696	102	598	202	392
14524110	Hirschfeld	Insgesamt	1.082	132	952	341	609
14524110	Hirschfeld	Männlich	548	64	483	166	318
14524110	Hirschfeld	Weiblich	533	66	468	178	292
14524120	Hohenstein-Ernstthal, Stadt	Insgesamt	13.813	3.409	10.407	4.970	5.436
14524120	Hohenstein-Ernstthal, Stadt	Männlich	6.757	1.635	5.124	2.405	2.721
14524120	Hohenstein-Ernstthal, Stadt	Weiblich	7.059	1.776	5.282	2.562	2.717
14524130	Kirchberg, Stadt	Insgesamt	7.624	1.591	6.030	2.712	3.317
14524130	Kirchberg, Stadt	Männlich	3.706	739	2.970	1.316	1.650
14524130	Kirchberg, Stadt	Weiblich	3.917	855	3.063	1.393	1.669
14524140	Langenbernsdorf	Insgesamt	3.405	414	2.995	1.184	1.807
14524140	Langenbernsdorf	Männlich	1.716	197	1.517	598	922
14524140	Langenbernsdorf	Weiblich	1.691	219	1.473	590	888
14524150	Langenweißbach	Insgesamt	2.409	379	2.032	829	1.202
14524150	Langenweißbach	Männlich	1.184	183	1.002	404	596
14524150	Langenweißbach	Weiblich	1.228	197	1.029	423	608
14524160	Lichtenstein/Sa., Stadt	Insgesamt	10.987	2.748	8.241	4.359	3.881
14524160	Lichtenstein/Sa., Stadt	Männlich	5.345	1.217	4.132	2.152	1.977
14524160	Lichtenstein/Sa., Stadt	Weiblich	5.637	1.530	4.112	2.205	1.906
14524170	Lichtentanne	Insgesamt	6.054	985	5.071	2.285	2.784
14524170	Lichtentanne	Männlich	2.919	401	2.519	1.131	1.384
14524170	Lichtentanne	Weiblich	3.134	581	2.550	1.151	1.400
14524180	Limbach-Oberfrohna, Stadt	Insgesamt	23.066	5.075	17.987	8.047	9.944
14524180	Limbach-Oberfrohna, Stadt	Männlich	11.239	2.349	8.892	3.892	5.002
14524180	Limbach-Oberfrohna, Stadt	Weiblich	11.825	2.730	9.091	4.157	4.938
14524190	Meerane, Stadt	Insgesamt	13.370	3.423	9.945	5.113	4.833
14524190	Meerane, Stadt	Männlich	6.524	1.631	4.896	2.487	2.406
14524190	Meerane, Stadt	Weiblich	6.847	1.794	5.052	2.624	2.429
14524200	Mülsen	Insgesamt	10.657	1.716	8.943	4.234	4.706
14524200	Mülsen	Männlich	5.255	741	4.515	2.097	2.417
14524200	Mülsen	Weiblich	5.401	974	4.426	2.141	2.288
14524210	Neukirchen/Pleiße	Insgesamt	3.787	728	3.056	1.458	1.599
14524210	Neukirchen/Pleiße	Männlich	1.852	324	1.530	725	802
14524210	Neukirchen/Pleiße	Weiblich	1.936	407	1.528	733	795
14524220	Niederfrohna	Insgesamt	2.221	272	1.946	876	1.071

AGS	Kreisfreie Stadt Gemeinde Landkreis Land	Geschlecht	Insgesamt	Einpersonen- haushalte	Mehrpersonen- haushalte Insgesamt	Mehrpersonen- haushalte mit 2 Personen	Mehrpersonen- haushalte mit 3 und mehr Personen
14524220	Niederfrohna	Männlich	1.105	119	983	434	547
14524220	Niederfrohna	Weiblich	1.119	151	966	441	526
14524230	Oberlungwitz, Stadt	Insgesamt	5.550	1.034	4.515	2.143	2.371
14524230	Oberlungwitz, Stadt	Männlich	2.706	504	2.199	1.058	1.143
14524230	Oberlungwitz, Stadt	Weiblich	2.847	532	2.318	1.087	1.228
14524240	Oberwiera	Insgesamt	1.013	126	890	371	521
14524240	Oberwiera	Männlich	496	50	448	176	270
14524240	Oberwiera	Weiblich	519	74	444	196	249
14524250	Reinsdorf	Insgesamt	7.069	1.256	5.814	2.702	3.113
14524250	Reinsdorf	Männlich	3.455	553	2.900	1.305	1.594
14524250	Reinsdorf	Weiblich	3.616	702	2.916	1.396	1.518
14524260	Remse	Insgesamt	1.642	271	1.372	618	751
14524260	Remse	Männlich	811	122	691	312	378
14524260	Remse	Weiblich	831	150	686	309	372
14524270	Schönberg	Insgesamt	860	87	775	344	433
14524270	Schönberg	Männlich	437	37	404	169	231
14524270	Schönberg	Weiblich	419	47	375	176	200
14524280	St. Egidien	Insgesamt	3.060	512	2.547	1.100	1.448
14524280	St. Egidien	Männlich	1.506	236	1.275	545	727
14524280	St. Egidien	Weiblich	1.549	275	1.274	553	722
14524290	Waldenburg, Stadt	Insgesamt	3.810	705	3.106	1.355	1.752
14524290	Waldenburg, Stadt	Männlich	1.899	327	1.576	671	903
14524290	Waldenburg, Stadt	Weiblich	1.908	376	1.532	683	849
14524300	Werdau, Stadt	Insgesamt	20.079	4.561	15.518	7.349	8.171
14524300	Werdau, Stadt	Männlich	9.938	2.114	7.821	3.658	4.161
14524300	Werdau, Stadt	Weiblich	10.141	2.444	7.699	3.689	4.008
14524310	Wildenfels, Stadt	Insgesamt	3.483	541	2.941	1.262	1.681
14524310	Wildenfels, Stadt	Männlich	1.735	238	1.499	620	876
14524310	Wildenfels, Stadt	Weiblich	1.751	304	1.444	645	802
14524320	Wilkau-Haßlau, Stadt	Insgesamt	9.323	2.190	7.133	3.540	3.592
14524320	Wilkau-Haßlau, Stadt	Männlich	4.444	955	3.489	1.706	1.782
14524320	Wilkau-Haßlau, Stadt	Weiblich	4.877	1.232	3.642	1.833	1.812
14524330	Zwickau, Stadt, Hochschulstadt	Insgesamt	85.112	22.729	62.384	30.879	31.502
14524330	Zwickau, Stadt, Hochschulstadt	Männlich	41.613	10.940	30.676	15.011	15.667
14524330	Zwickau, Stadt, Hochschulstadt	Weiblich	43.496	11.785	31.707	15.872	15.835
14625	Bautzen	Insgesamt	290.258	56.961	233.295	99.161	134.136
14625	Bautzen	Männlich	142.891	26.604	116.286	48.607	67.678
14625	Bautzen	Weiblich	147.368	30.360	117.010	50.552	66.457
14625010	Arnsdorf	Insgesamt	4.564	744	3.821	1.441	2.379
14625010	Arnsdorf	Männlich	2.317	367	1.947	730	1.221
14625010	Arnsdorf	Weiblich	2.246	376	1.871	714	1.156
14625020	Bautzen, Stadt	Insgesamt	36.904	10.215	26.692	12.728	13.961
14625020	Bautzen, Stadt	Männlich	17.754	4.737	13.020	6.133	6.885
14625020	Bautzen, Stadt	Weiblich	19.145	5.475	13.675	6.598	7.076

AGS	Kreisfreie Stadt Gemeinde Landkreis Land	Geschlecht	Insgesamt	Einpersonen- haushalte	Mehrpersonen- haushalte Insgesamt	Mehrpersonen- haushalte mit 2 Personen	Mehrpersonen- haushalte mit 3 und mehr Personen
14625030	Bernsdorf, Stadt	Insgesamt	6.223	1.338	4.887	2.143	2.748
14625030	Bernsdorf, Stadt	Männlich	3.108	644	2.460	1.045	1.417
14625030	Bernsdorf, Stadt	Weiblich	3.119	696	2.425	1.095	1.328
14625040	Bischofswerda, Stadt	Insgesamt	10.361	2.453	7.905	3.640	4.267
14625040	Bischofswerda, Stadt	Männlich	5.006	1.078	3.932	1.771	2.158
14625040	Bischofswerda, Stadt	Weiblich	5.351	1.378	3.975	1.869	2.107
14625060	Burkau	Insgesamt	2.586	302	2.287	854	1.432
14625060	Burkau	Männlich	1.307	156	1.148	430	721
14625060	Burkau	Weiblich	1.277	143	1.136	425	712
14625080	Crostitzwitz	Insgesamt	976	74	898	229	670
14625080	Crostitzwitz	Männlich	467	37	432	114	320
14625080	Crostitzwitz	Weiblich	506	40	469	117	349
14625090	Cunewalde	Insgesamt	4.509	844	3.662	1.596	2.069
14625090	Cunewalde	Männlich	2.224	380	1.840	793	1.051
14625090	Cunewalde	Weiblich	2.283	467	1.818	801	1.015
14625100	Demitz-Thumitz	Insgesamt	2.640	457	2.181	935	1.248
14625100	Demitz-Thumitz	Männlich	1.320	217	1.102	469	637
14625100	Demitz-Thumitz	Weiblich	1.318	237	1.081	466	615
14625110	Doberschau-Gaußig	Insgesamt	4.237	509	3.727	1.338	2.391
14625110	Doberschau-Gaußig	Männlich	2.148	251	1.897	661	1.234
14625110	Doberschau-Gaußig	Weiblich	2.088	258	1.831	675	1.155
14625120	Elsterheide	Insgesamt	3.322	383	2.940	1.240	1.696
14625120	Elsterheide	Männlich	1.705	196	1.510	626	887
14625120	Elsterheide	Weiblich	1.615	185	1.427	617	813
14625130	Elstra, Stadt	Insgesamt	2.651	363	2.286	900	1.384
14625130	Elstra, Stadt	Männlich	1.356	172	1.182	448	731
14625130	Elstra, Stadt	Weiblich	1.293	188	1.100	455	649
14625140	Frankenthal	Insgesamt	911	109	799	252	549
14625140	Frankenthal	Männlich	442	53	388	123	266
14625140	Frankenthal	Weiblich	469	59	413	130	285
14625150	Göda	Insgesamt	2.972	374	2.600	975	1.622
14625150	Göda	Männlich	1.460	176	1.284	478	803
14625150	Göda	Weiblich	1.512	195	1.314	494	818
14625160	Großdubrau	Insgesamt	4.051	597	3.457	1.308	2.145
14625160	Großdubrau	Männlich	2.042	275	1.771	659	1.109
14625160	Großdubrau	Weiblich	2.005	322	1.683	647	1.032
14625170	Großharthau	Insgesamt	2.886	393	2.492	953	1.540
14625170	Großharthau	Männlich	1.460	197	1.260	475	783
14625170	Großharthau	Weiblich	1.430	195	1.233	476	759
14625180	Großnaundorf	Insgesamt	927	100	826	302	525
14625180	Großnaundorf	Männlich	454	48	404	147	259
14625180	Großnaundorf	Weiblich	472	51	419	156	265
14625190	Großpostwitz/O.L.	Insgesamt	2.730	462	2.270	963	1.308
14625190	Großpostwitz/O.L.	Männlich	1.339	203	1.136	475	661
14625190	Großpostwitz/O.L.	Weiblich	1.393	256	1.135	488	647

AGS	Kreisfreie Stadt Gemeinde Landkreis Land	Geschlecht	Insgesamt	Einpersonen- haushalte	Mehrpersonen- haushalte Insgesamt	Mehrpersonen- haushalte mit 2 Personen	Mehrpersonen- haushalte mit 3 und mehr Personen
14625200	Großröhrsdorf, Stadt	Insgesamt	9.306	1.610	7.699	3.003	4.694
14625200	Großröhrsdorf, Stadt	Männlich	4.583	742	3.842	1.476	2.369
14625200	Großröhrsdorf, Stadt	Weiblich	4.721	864	3.855	1.530	2.327
14625220	Haselbachtal	Insgesamt	3.876	469	3.407	1.351	2.054
14625220	Haselbachtal	Männlich	1.947	224	1.725	678	1.051
14625220	Haselbachtal	Weiblich	1.926	248	1.681	672	1.006
14625230	Hochkirch	Insgesamt	2.169	284	1.889	659	1.233
14625230	Hochkirch	Männlich	1.076	145	934	320	617
14625230	Hochkirch	Weiblich	1.091	135	958	341	619
14625240	Hoyerswerda, Stadt	Insgesamt	29.860	9.098	20.759	11.797	8.960
14625240	Hoyerswerda, Stadt	Männlich	14.109	3.890	10.220	5.734	4.485
14625240	Hoyerswerda, Stadt	Weiblich	15.749	5.211	10.539	6.064	4.477
14625250	Kamenz, Stadt	Insgesamt	16.579	3.515	13.065	5.638	7.424
14625250	Kamenz, Stadt	Männlich	8.212	1.743	6.467	2.730	3.739
14625250	Kamenz, Stadt	Weiblich	8.369	1.775	6.596	2.906	3.688
14625270	Königsbrück, Stadt	Insgesamt	4.544	992	3.550	1.423	2.129
14625270	Königsbrück, Stadt	Männlich	2.249	466	1.784	705	1.076
14625270	Königsbrück, Stadt	Weiblich	2.293	528	1.767	715	1.050
14625280	Königswartha	Insgesamt	3.370	579	2.793	1.065	1.727
14625280	Königswartha	Männlich	1.692	296	1.393	513	876
14625280	Königswartha	Weiblich	1.680	280	1.397	552	848
14625290	Kubschütz	Insgesamt	2.430	326	2.106	819	1.285
14625290	Kubschütz	Männlich	1.230	155	1.073	407	664
14625290	Kubschütz	Weiblich	1.202	170	1.031	414	619
14625300	Laußnitz	Insgesamt	1.825	245	1.581	620	959
14625300	Laußnitz	Männlich	932	106	825	314	506
14625300	Laußnitz	Weiblich	890	138	755	309	448
14625310	Lauta, Stadt	Insgesamt	7.887	1.876	6.012	2.942	3.068
14625310	Lauta, Stadt	Männlich	3.815	897	2.914	1.422	1.496
14625310	Lauta, Stadt	Weiblich	4.074	979	3.095	1.519	1.575
14625320	Lichtenberg	Insgesamt	1.609	210	1.396	561	837
14625320	Lichtenberg	Männlich	809	103	709	277	429
14625320	Lichtenberg	Weiblich	801	111	689	283	405
14625330	Lohsa	Insgesamt	5.089	750	4.336	1.892	2.446
14625330	Lohsa	Männlich	2.500	339	2.162	912	1.248
14625330	Lohsa	Weiblich	2.586	414	2.175	978	1.196
14625340	Malschwitz	Insgesamt	4.752	605	4.144	1.460	2.682
14625340	Malschwitz	Männlich	2.396	296	2.098	723	1.374
14625340	Malschwitz	Weiblich	2.357	312	2.047	734	1.310
14625350	Nebelschütz	Insgesamt	1.203	99	1.102	278	823
14625350	Nebelschütz	Männlich	609	47	563	146	416
14625350	Nebelschütz	Weiblich	592	53	541	134	404
14625360	Neschwitz	Insgesamt	2.419	348	2.070	767	1.299
14625360	Neschwitz	Männlich	1.207	150	1.054	377	676
14625360	Neschwitz	Weiblich	1.213	195	1.016	394	624

AGS	Kreisfreie Stadt Gemeinde Landkreis Land	Geschlecht	Insgesamt	Einpersonen- haushalte	Mehrpersonen- haushalte Insgesamt	Mehrpersonen- haushalte mit 2 Personen	Mehrpersonen- haushalte mit 3 und mehr Personen
14625370	Neukirch	Insgesamt	1.600	216	1.386	532	858
14625370	Neukirch	Männlich	807	110	699	264	432
14625370	Neukirch	Weiblich	796	109	684	265	422
14625380	Neukirch/Lausitz	Insgesamt	4.724	847	3.879	1.603	2.274
14625380	Neukirch/Lausitz	Männlich	2.315	366	1.953	796	1.158
14625380	Neukirch/Lausitz	Weiblich	2.405	484	1.924	808	1.119
14625390	Obergurig	Insgesamt	2.093	245	1.850	731	1.116
14625390	Obergurig	Männlich	1.023	109	912	357	557
14625390	Obergurig	Weiblich	1.072	138	936	371	562
14625410	Ohorn	Insgesamt	2.426	247	2.178	798	1.381
14625410	Ohorn	Männlich	1.221	111	1.107	401	708
14625410	Ohorn	Weiblich	1.205	133	1.073	400	670
14625420	Oßling	Insgesamt	2.113	239	1.875	671	1.201
14625420	Oßling	Männlich	1.052	107	946	334	611
14625420	Oßling	Weiblich	1.059	135	927	340	589
14625430	Ottendorf-Okrilla	Insgesamt	9.986	1.450	8.540	3.309	5.228
14625430	Ottendorf-Okrilla	Männlich	5.010	743	4.267	1.628	2.638
14625430	Ottendorf-Okrilla	Weiblich	4.979	707	4.270	1.679	2.588
14625440	Panschwitz-Kuckau	Insgesamt	2.047	217	1.832	530	1.300
14625440	Panschwitz-Kuckau	Männlich	985	94	891	267	624
14625440	Panschwitz-Kuckau	Weiblich	1.059	122	940	261	677
14625450	Pulsnitz, Stadt	Insgesamt	7.144	1.524	5.617	2.378	3.242
14625450	Pulsnitz, Stadt	Männlich	3.496	707	2.788	1.147	1.642
14625450	Pulsnitz, Stadt	Weiblich	3.645	813	2.828	1.228	1.597
14625460	Puschwitz	Insgesamt	773	133	641	209	431
14625460	Puschwitz	Männlich	385	68	319	107	210
14625460	Puschwitz	Weiblich	392	66	322	104	219
14625470	Räckelwitz	Insgesamt	1.065	73	993	269	728
14625470	Räckelwitz	Männlich	551	24	528	137	394
14625470	Räckelwitz	Weiblich	518	52	462	129	336
14625480	Radeberg, Stadt	Insgesamt	18.458	4.065	14.389	6.321	8.066
14625480	Radeberg, Stadt	Männlich	9.065	1.962	7.104	3.095	4.007
14625480	Radeberg, Stadt	Weiblich	9.390	2.106	7.283	3.225	4.059
14625490	Radibor	Insgesamt	3.146	309	2.837	879	1.955
14625490	Radibor	Männlich	1.573	141	1.429	446	986
14625490	Radibor	Weiblich	1.576	169	1.404	435	971
14625500	Ralbitz-Rosenthal	Insgesamt	1.726	131	1.596	363	1.235
14625500	Ralbitz-Rosenthal	Männlich	911	77	830	185	649
14625500	Ralbitz-Rosenthal	Weiblich	818	56	762	175	586
14625510	Rammenau	Insgesamt	1.334	153	1.183	436	743
14625510	Rammenau	Männlich	670	77	596	222	371
14625510	Rammenau	Weiblich	666	74	589	216	376
14625525	Schirgiswalde-Kirschau, Stadt	Insgesamt	6.012	913	5.101	2.079	3.019
14625525	Schirgiswalde-Kirschau, Stadt	Männlich	3.027	454	2.572	1.011	1.562
14625525	Schirgiswalde-Kirschau, Stadt	Weiblich	2.987	458	2.528	1.071	1.459

AGS	Kreisfreie Stadt Gemeinde Landkreis Land	Geschlecht	Insgesamt	Einpersonen- haushalte	Mehrpersenonen- haushalte Insgesamt	Merhpersenonen- haushalte mit 2 Personen	Mehrpersenonen- haushalte mit 3 und mehr Personen
14625530	Schmölln-Putzkau	Insgesamt	2.969	421	2.548	1.038	1.510
14625530	Schmölln-Putzkau	Männlich	1.485	212	1.271	517	755
14625530	Schmölln-Putzkau	Weiblich	1.487	206	1.278	523	750
14625550	Schwepnitz	Insgesamt	2.440	377	2.068	855	1.208
14625550	Schwepnitz	Männlich	1.237	207	1.028	429	602
14625550	Schwepnitz	Weiblich	1.205	172	1.035	429	603
14625560	Sohland a. d. Spree	Insgesamt	6.237	996	5.242	2.068	3.176
14625560	Sohland a. d. Spree	Männlich	3.103	487	2.617	1.014	1.601
14625560	Sohland a. d. Spree	Weiblich	3.136	507	2.626	1.052	1.573
14625570	Spreetal	Insgesamt	1.750	258	1.493	694	797
14625570	Spreetal	Männlich	869	120	746	352	392
14625570	Spreetal	Weiblich	883	137	744	343	403
14625580	Steina	Insgesamt	1.656	148	1.506	618	891
14625580	Steina	Männlich	827	72	758	297	458
14625580	Steina	Weiblich	828	79	751	318	435
14625590	Steinigtwolmsdorf	Insgesamt	2.666	459	2.208	1.038	1.167
14625590	Steinigtwolmsdorf	Männlich	1.362	250	1.110	515	597
14625590	Steinigtwolmsdorf	Weiblich	1.302	208	1.096	526	572
14625600	Wachau	Insgesamt	4.218	586	3.633	1.331	2.303
14625600	Wachau	Männlich	2.139	312	1.829	648	1.178
14625600	Wachau	Weiblich	2.077	270	1.803	681	1.123
14625610	Weißenberg, Stadt	Insgesamt	3.010	389	2.620	909	1.708
14625610	Weißenberg, Stadt	Männlich	1.520	189	1.330	452	879
14625610	Weißenberg, Stadt	Weiblich	1.491	201	1.292	459	831
14625630	Wilthen, Stadt	Insgesamt	4.687	1.109	3.582	1.757	1.823
14625630	Wilthen, Stadt	Männlich	2.215	494	1.722	840	884
14625630	Wilthen, Stadt	Weiblich	2.469	611	1.858	917	941
14625640	Wittichenau, Stadt	Insgesamt	5.614	740	4.877	1.665	3.209
14625640	Wittichenau, Stadt	Männlich	2.769	324	2.448	843	1.603
14625640	Wittichenau, Stadt	Weiblich	2.848	419	2.432	825	1.604
14626	Görlitz	Insgesamt	241.163	54.876	186.289	87.165	99.126
14626	Görlitz	Männlich	117.955	25.661	92.296	42.525	49.769
14626	Görlitz	Weiblich	123.210	29.217	93.996	44.638	49.354
14626010	Bad Muskau, Stadt	Insgesamt	3.538	707	2.832	1.210	1.622
14626010	Bad Muskau, Stadt	Männlich	1.737	330	1.410	582	825
14626010	Bad Muskau, Stadt	Weiblich	1.802	375	1.425	626	798
14626020	Beiersdorf	Insgesamt	1.087	172	917	406	514
14626020	Beiersdorf	Männlich	538	80	462	196	263
14626020	Beiersdorf	Weiblich	551	92	458	208	248
14626030	Bernstadt a. d. Eigen, Stadt	Insgesamt	3.099	556	2.544	1.194	1.350
14626030	Bernstadt a. d. Eigen, Stadt	Männlich	1.557	266	1.294	593	699
14626030	Bernstadt a. d. Eigen, Stadt	Weiblich	1.538	288	1.253	602	650
14626050	Bertsdorf-Hörnitz	Insgesamt	1.999	276	1.726	826	898
14626050	Bertsdorf-Hörnitz	Männlich	1.012	143	872	415	460

AGS	Kreisfreie Stadt Gemeinde Landkreis Land	Geschlecht	Insgesamt	Einpersonen- haushalte	Mehrpersonen- haushalte Insgesamt	Mehrpersonen- haushalte mit 2 Personen	Mehrpersonen- haushalte mit 3 und mehr Personen
14626050	Bertsdorf-Hörnitz	Weiblich	985	131	850	413	441
14626060	Boxberg/O.L.	Insgesamt	4.170	670	3.497	1.474	2.022
14626060	Boxberg/O.L.	Männlich	2.068	311	1.759	733	1.025
14626060	Boxberg/O.L.	Weiblich	2.100	362	1.735	743	995
14626070	Dürrhennersdorf	Insgesamt	865	172	696	365	329
14626070	Dürrhennersdorf	Männlich	429	67	359	179	183
14626070	Dürrhennersdorf	Weiblich	439	104	335	184	149
14626085	Ebersbach-Neugersdorf, Stadt	Insgesamt	11.074	2.745	8.332	4.296	4.037
14626085	Ebersbach-Neugersdorf, Stadt	Männlich	5.352	1.217	4.133	2.103	2.031
14626085	Ebersbach-Neugersdorf, Stadt	Weiblich	5.725	1.526	4.196	2.195	2.004
14626100	Gablenz	Insgesamt	1.540	183	1.355	656	697
14626100	Gablenz	Männlich	764	85	677	329	349
14626100	Gablenz	Weiblich	776	95	678	329	349
14626110	Görlitz, Stadt	Insgesamt	53.539	15.728	37.810	18.176	19.635
14626110	Görlitz, Stadt	Männlich	25.842	7.483	18.363	8.691	9.672
14626110	Görlitz, Stadt	Weiblich	27.697	8.250	19.444	9.482	9.966
14626120	Groß Düben	Insgesamt	1.053	111	944	367	579
14626120	Groß Düben	Männlich	541	57	483	184	301
14626120	Groß Düben	Weiblich	514	52	464	184	277
14626140	Großschönau	Insgesamt	5.151	1.042	4.111	2.016	2.093
14626140	Großschönau	Männlich	2.543	469	2.076	994	1.079
14626140	Großschönau	Weiblich	2.605	571	2.036	1.024	1.011
14626150	Großschweidnitz	Insgesamt	1.089	181	907	436	473
14626150	Großschweidnitz	Männlich	549	86	459	220	242
14626150	Großschweidnitz	Weiblich	542	91	450	218	234
14626160	Hähnichen	Insgesamt	1.202	141	1.063	408	659
14626160	Hähnichen	Männlich	604	71	534	202	331
14626160	Hähnichen	Weiblich	598	66	528	205	324
14626170	Hainewalde	Insgesamt	1.518	237	1.280	604	676
14626170	Hainewalde	Männlich	738	120	620	291	327
14626170	Hainewalde	Weiblich	779	118	662	313	348
14626180	Herrnhut, Stadt	Insgesamt	5.401	929	4.475	1.806	2.671
14626180	Herrnhut, Stadt	Männlich	2.669	407	2.261	907	1.357
14626180	Herrnhut, Stadt	Weiblich	2.735	520	2.218	899	1.316
14626190	Hohendubrau	Insgesamt	1.836	261	1.575	614	963
14626190	Hohendubrau	Männlich	928	125	805	305	498
14626190	Hohendubrau	Weiblich	906	136	772	308	463
14626200	Horka	Insgesamt	1.554	232	1.319	593	729
14626200	Horka	Männlich	790	122	671	286	383
14626200	Horka	Weiblich	768	114	651	305	345
14626210	Jonsdorf, Kurort	Insgesamt	1.437	231	1.209	590	622
14626210	Jonsdorf, Kurort	Männlich	679	97	584	285	303
14626210	Jonsdorf, Kurort	Weiblich	761	131	628	302	323
14626230	Kodersdorf	Insgesamt	2.298	360	1.942	748	1.190
14626230	Kodersdorf	Männlich	1.144	170	971	372	602

AGS	Kreisfreie Stadt Gemeinde Landkreis Land	Geschlecht	Insgesamt	Einpersonen- haushalte	Mehrpersonen- haushalte Insgesamt	Mehrpersonen- haushalte mit 2 Personen	Mehrpersonen- haushalte mit 3 und mehr Personen
14626230	Kodersdorf	Weiblich	1.158	188	967	380	589
14626240	Königshain	Insgesamt	1.136	155	983	396	584
14626240	Königshain	Männlich	574	65	505	200	303
14626240	Königshain	Weiblich	565	87	476	198	280
14626245	Kottmar	Insgesamt	6.844	1.087	5.760	2.604	3.152
14626245	Kottmar	Männlich	3.401	514	2.888	1.287	1.599
14626245	Kottmar	Weiblich	3.441	570	2.869	1.313	1.552
14626250	Krauschwitz i.d. O.L.	Insgesamt	3.171	471	2.699	1.212	1.489
14626250	Krauschwitz i.d. O.L.	Männlich	1.581	203	1.381	603	779
14626250	Krauschwitz i.d. O.L.	Weiblich	1.587	271	1.319	609	716
14626260	Kreba-Neudorf	Insgesamt	833	140	693	330	364
14626260	Kreba-Neudorf	Männlich	413	69	343	165	178
14626260	Kreba-Neudorf	Weiblich	418	68	354	163	187
14626270	Lawalde	Insgesamt	1.746	217	1.531	613	920
14626270	Lawalde	Männlich	864	95	765	301	462
14626270	Lawalde	Weiblich	885	121	767	316	455
14626280	Leutersdorf	Insgesamt	3.405	624	2.784	1.224	1.562
14626280	Leutersdorf	Männlich	1.707	311	1.395	588	807
14626280	Leutersdorf	Weiblich	1.701	312	1.389	633	753
14626290	Löbau, Stadt	Insgesamt	13.976	3.626	10.352	4.986	5.369
14626290	Löbau, Stadt	Männlich	6.807	1.703	5.107	2.395	2.709
14626290	Löbau, Stadt	Weiblich	7.171	1.920	5.248	2.591	2.658
14626300	Markersdorf	Insgesamt	3.766	466	3.298	1.399	1.896
14626300	Markersdorf	Männlich	1.891	233	1.661	698	965
14626300	Markersdorf	Weiblich	1.873	236	1.634	700	932
14626310	Mittelherwigsdorf	Insgesamt	3.429	481	2.952	1.389	1.564
14626310	Mittelherwigsdorf	Männlich	1.695	225	1.472	707	767
14626310	Mittelherwigsdorf	Weiblich	1.738	253	1.482	685	798
14626320	Mücka	Insgesamt	944	129	814	351	458
14626320	Mücka	Männlich	465	63	403	171	234
14626320	Mücka	Weiblich	478	67	411	182	229
14626330	Neißeau	Insgesamt	1.622	221	1.400	591	806
14626330	Neißeau	Männlich	794	105	692	296	393
14626330	Neißeau	Weiblich	829	118	710	297	409
14626350	Neusalza-Spremberg, Stadt	Insgesamt	3.063	577	2.484	1.064	1.417
14626350	Neusalza-Spremberg, Stadt	Männlich	1.542	291	1.254	520	733
14626350	Neusalza-Spremberg, Stadt	Weiblich	1.521	289	1.231	547	686
14626370	Niesky, Stadt	Insgesamt	8.908	2.136	6.775	3.453	3.320
14626370	Niesky, Stadt	Männlich	4.260	926	3.339	1.681	1.655
14626370	Niesky, Stadt	Weiblich	4.644	1.208	3.434	1.773	1.663
14626390	Oderwitz	Insgesamt	4.594	832	3.761	1.789	1.969
14626390	Oderwitz	Männlich	2.246	395	1.850	880	969
14626390	Oderwitz	Weiblich	2.350	439	1.908	907	1.004
14626400	Olbersdorf	Insgesamt	4.430	1.098	3.332	1.686	1.643
14626400	Olbersdorf	Männlich	2.124	497	1.628	825	803

AGS	Kreisfreie Stadt Gemeinde Landkreis Land	Geschlecht	Insgesamt	Einpersonen- haushalte	Mehrpersonen- haushalte Insgesamt	Mehrpersonen- haushalte mit 2 Personen	Mehrpersonen- haushalte mit 3 und mehr Personen
14626400	Olbersdorf	Weiblich	2.304	602	1.704	864	842
14626410	Oppach	Insgesamt	2.154	394	1.762	832	933
14626410	Oppach	Männlich	1.041	170	870	405	467
14626410	Oppach	Weiblich	1.115	222	891	425	470
14626420	Ostritz, Stadt	Insgesamt	2.148	388	1.761	764	996
14626420	Ostritz, Stadt	Männlich	1.067	175	893	370	521
14626420	Ostritz, Stadt	Weiblich	1.079	215	866	392	477
14626430	Oybin	Insgesamt	1.277	187	1.089	536	552
14626430	Oybin	Männlich	641	97	548	266	278
14626430	Oybin	Weiblich	634	90	545	272	272
14626440	Quitzdorf am See	Insgesamt	1.219	160	1.057	473	588
14626440	Quitzdorf am See	Männlich	611	75	533	239	297
14626440	Quitzdorf am See	Weiblich	610	82	526	236	287
14626450	Reichenbach/O.L., Stadt	Insgesamt	4.560	829	3.734	1.585	2.146
14626450	Reichenbach/O.L., Stadt	Männlich	2.255	398	1.859	776	1.087
14626450	Reichenbach/O.L., Stadt	Weiblich	2.305	431	1.871	813	1.061
14626460	Rietschen	Insgesamt	2.428	452	1.978	823	1.152
14626460	Rietschen	Männlich	1.160	191	971	395	575
14626460	Rietschen	Weiblich	1.270	264	1.010	432	575
14626470	Rosenbach	Insgesamt	1.535	226	1.313	498	813
14626470	Rosenbach	Männlich	796	129	665	241	421
14626470	Rosenbach	Weiblich	742	94	643	253	395
14626480	Rothenburg/O.L., Stadt	Insgesamt	3.915	794	3.126	1.427	1.703
14626480	Rothenburg/O.L., Stadt	Männlich	1.955	398	1.559	698	859
14626480	Rothenburg/O.L., Stadt	Weiblich	1.964	398	1.569	728	840
14626490	Schleife	Insgesamt	2.476	435	2.041	874	1.165
14626490	Schleife	Männlich	1.181	198	985	425	558
14626490	Schleife	Weiblich	1.294	240	1.056	449	605
14626500	Schönau-Berzdorf a. d. Eigen	Insgesamt	1.460	267	1.188	513	672
14626500	Schönau-Berzdorf a. d. Eigen	Männlich	718	135	581	251	331
14626500	Schönau-Berzdorf a. d. Eigen	Weiblich	743	137	605	264	342
14626510	Schönbach	Insgesamt	1.071	150	918	334	586
14626510	Schönbach	Männlich	538	64	473	170	304
14626510	Schönbach	Weiblich	535	90	447	165	279
14626520	Schöpstal	Insgesamt	2.340	294	2.044	844	1.201
14626520	Schöpstal	Männlich	1.167	134	1.037	412	623
14626520	Schöpstal	Weiblich	1.169	159	1.008	430	576
14626530	Seifhennersdorf, Stadt	Insgesamt	3.527	801	2.725	1.342	1.380
14626530	Seifhennersdorf, Stadt	Männlich	1.731	352	1.376	669	710
14626530	Seifhennersdorf, Stadt	Weiblich	1.796	448	1.346	675	672
14626560	Trebendorf	Insgesamt	770	89	677	256	424
14626560	Trebendorf	Männlich	390	37	352	130	225
14626560	Trebendorf	Weiblich	376	54	324	123	202
14626570	Vierkirchen	Insgesamt	1.665	222	1.441	568	874
14626570	Vierkirchen	Männlich	824	102	721	284	439

AGS	Kreisfreie Stadt Gemeinde Landkreis Land	Geschlecht	Insgesamt	Einpersonen- haushalte	Mehrpersonen- haushalte Insgesamt	Mehrpersonen- haushalte mit 2 Personen	Mehrpersonen- haushalte mit 3 und mehr Personen
14626570	Vierkirchen	Weiblich	839	119	717	284	437
14626580	Waldhufen	Insgesamt	2.343	322	2.023	767	1.254
14626580	Waldhufen	Männlich	1.188	168	1.018	382	637
14626580	Waldhufen	Weiblich	1.154	152	1.003	386	619
14626590	Weißkeißel	Insgesamt	1.195	166	1.026	444	584
14626590	Weißkeißel	Männlich	600	76	523	223	301
14626590	Weißkeißel	Weiblich	593	88	505	219	284
14626600	Weißwasser/O.L., Stadt	Insgesamt	15.057	4.189	10.866	5.863	5.006
14626600	Weißwasser/O.L., Stadt	Männlich	7.157	1.864	5.296	2.850	2.443
14626600	Weißwasser/O.L., Stadt	Weiblich	7.895	2.326	5.574	3.015	2.560
14626610	Zittau, Stadt	Insgesamt	24.692	7.319	17.372	8.538	8.836
14626610	Zittau, Stadt	Männlich	12.087	3.501	8.588	4.169	4.422
14626610	Zittau, Stadt	Weiblich	12.602	3.820	8.785	4.372	4.412
14627	Meißen	Insgesamt	236.427	48.652	187.777	82.171	105.607
14627	Meißen	Männlich	115.952	22.778	93.171	40.121	53.047
14627	Meißen	Weiblich	120.477	25.875	94.604	42.048	52.556
14627010	Coswig, Stadt	Insgesamt	20.144	4.693	15.453	7.581	7.870
14627010	Coswig, Stadt	Männlich	9.659	2.040	7.621	3.699	3.925
14627010	Coswig, Stadt	Weiblich	10.486	2.656	7.829	3.883	3.948
14627020	Diera-Zehren	Insgesamt	3.234	476	2.759	1.167	1.589
14627020	Diera-Zehren	Männlich	1.620	238	1.380	588	795
14627020	Diera-Zehren	Weiblich	1.614	234	1.376	582	796
14627030	Ebersbach	Insgesamt	4.321	526	3.791	1.359	2.429
14627030	Ebersbach	Männlich	2.186	267	1.918	677	1.243
14627030	Ebersbach	Weiblich	2.131	262	1.870	680	1.188
14627040	Glaubitz	Insgesamt	1.738	222	1.514	655	858
14627040	Glaubitz	Männlich	884	117	771	326	446
14627040	Glaubitz	Weiblich	854	109	742	330	413
14627050	Gröditz, Stadt	Insgesamt	6.851	1.660	5.193	2.378	2.813
14627050	Gröditz, Stadt	Männlich	3.391	809	2.584	1.158	1.424
14627050	Gröditz, Stadt	Weiblich	3.458	849	2.612	1.222	1.387
14627060	Großenhain, Stadt	Insgesamt	18.014	3.858	14.158	6.123	8.038
14627060	Großenhain, Stadt	Männlich	8.992	1.853	7.137	2.995	4.140
14627060	Großenhain, Stadt	Weiblich	9.024	2.003	7.019	3.126	3.895
14627070	Hirschstein	Insgesamt	1.948	249	1.697	699	1.001
14627070	Hirschstein	Männlich	984	119	866	341	522
14627070	Hirschstein	Weiblich	967	130	834	355	482
14627080	Käbschütztal	Insgesamt	2.765	381	2.385	888	1.499
14627080	Käbschütztal	Männlich	1.378	193	1.186	438	747
14627080	Käbschütztal	Weiblich	1.390	187	1.201	449	751
14627100	Klipphausen	Insgesamt	10.256	1.426	8.834	3.179	5.652
14627100	Klipphausen	Männlich	5.212	773	4.436	1.547	2.887
14627100	Klipphausen	Weiblich	5.043	649	4.395	1.629	2.768
14627110	Lampertswalde	Insgesamt	2.529	300	2.233	839	1.390

AGS	Kreisfreie Stadt Gemeinde Landkreis Land	Geschlecht	Insgesamt	Einpersonen- haushalte	Mehrpersonen- haushalte Insgesamt	Mehrpersonen- haushalte mit 2 Personen	Mehrpersonen- haushalte mit 3 und mehr Personen
14627110	Lampertswalde	Männlich	1.278	161	1.114	418	697
14627110	Lampertswalde	Weiblich	1.255	136	1.116	419	696
14627130	Lommatzsch, Stadt	Insgesamt	4.747	920	3.828	1.814	2.013
14627130	Lommatzsch, Stadt	Männlich	2.326	431	1.894	888	1.006
14627130	Lommatzsch, Stadt	Weiblich	2.422	488	1.938	924	1.010
14627140	Meißen, Stadt	Insgesamt	27.888	8.318	19.573	9.084	10.489
14627140	Meißen, Stadt	Männlich	13.508	4.098	9.409	4.323	5.087
14627140	Meißen, Stadt	Weiblich	14.383	4.220	10.161	4.758	5.400
14627150	Moritzburg	Insgesamt	8.166	957	7.208	2.797	4.409
14627150	Moritzburg	Männlich	4.048	451	3.594	1.383	2.212
14627150	Moritzburg	Weiblich	4.121	506	3.613	1.416	2.198
14627170	Niederau	Insgesamt	4.073	630	3.447	1.315	2.131
14627170	Niederau	Männlich	2.016	267	1.747	659	1.090
14627170	Niederau	Weiblich	2.061	360	1.698	653	1.042
14627180	Nossen, Stadt	Insgesamt	10.520	1.965	8.553	3.507	5.048
14627180	Nossen, Stadt	Männlich	5.256	970	4.286	1.727	2.562
14627180	Nossen, Stadt	Weiblich	5.264	996	4.269	1.782	2.489
14627190	Nünchritz	Insgesamt	5.377	1.115	4.260	2.042	2.221
14627190	Nünchritz	Männlich	2.623	465	2.158	1.021	1.140
14627190	Nünchritz	Weiblich	2.752	651	2.104	1.023	1.083
14627200	Priestewitz	Insgesamt	3.131	409	2.717	909	1.807
14627200	Priestewitz	Männlich	1.627	221	1.403	461	945
14627200	Priestewitz	Weiblich	1.505	193	1.311	449	864
14627210	Radebeul, Stadt	Insgesamt	32.877	6.600	26.275	10.937	15.340
14627210	Radebeul, Stadt	Männlich	15.729	2.900	12.833	5.273	7.563
14627210	Radebeul, Stadt	Weiblich	17.144	3.703	13.440	5.662	7.776
14627220	Radeburg, Stadt	Insgesamt	7.249	1.364	5.885	2.402	3.479
14627220	Radeburg, Stadt	Männlich	3.584	648	2.938	1.185	1.754
14627220	Radeburg, Stadt	Weiblich	3.664	717	2.943	1.221	1.726
14627230	Riesa, Stadt	Insgesamt	28.403	7.880	20.522	11.427	9.093
14627230	Riesa, Stadt	Männlich	13.627	3.595	10.031	5.529	4.501
14627230	Riesa, Stadt	Weiblich	14.781	4.288	10.488	5.896	4.595
14627240	Röderaue	Insgesamt	2.551	403	2.151	986	1.165
14627240	Röderaue	Männlich	1.251	173	1.078	491	584
14627240	Röderaue	Weiblich	1.297	227	1.073	492	579
14627250	Schönfeld	Insgesamt	1.696	171	1.525	538	989
14627250	Schönfeld	Männlich	857	90	768	265	502
14627250	Schönfeld	Weiblich	836	84	756	273	484
14627260	Stauchitz	Insgesamt	3.095	379	2.717	1.188	1.533
14627260	Stauchitz	Männlich	1.575	188	1.386	599	789
14627260	Stauchitz	Weiblich	1.521	190	1.329	591	740
14627270	Strehla, Stadt	Insgesamt	3.511	632	2.882	1.287	1.598
14627270	Strehla, Stadt	Männlich	1.701	285	1.414	621	789
14627270	Strehla, Stadt	Weiblich	1.813	344	1.466	664	806
14627290	Thiendorf	Insgesamt	3.707	431	3.274	1.135	2.136

AGS	Kreisfreie Stadt Gemeinde Landkreis Land	Geschlecht	Insgesamt	Einpersonen- haushalte	Mehrpersonen- haushalte Insgesamt	Mehrpersonen- haushalte mit 2 Personen	Mehrpersonen- haushalte mit 3 und mehr Personen
14627290	Thiendorf	Männlich	1.890	208	1.679	574	1.108
14627290	Thiendorf	Weiblich	1.820	225	1.593	564	1.030
14627310	Weinböhla	Insgesamt	10.589	1.494	9.098	3.368	5.730
14627310	Weinböhla	Männlich	5.174	616	4.555	1.655	2.899
14627310	Weinböhla	Weiblich	5.419	876	4.544	1.712	2.831
14627340	Wülknitz	Insgesamt	1.572	247	1.326	581	742
14627340	Wülknitz	Männlich	804	117	684	295	392
14627340	Wülknitz	Weiblich	766	128	639	289	352
14627360	Zeithain	Insgesamt	5.471	939	4.530	1.986	2.542
14627360	Zeithain	Männlich	2.777	485	2.294	986	1.306
14627360	Zeithain	Weiblich	2.692	455	2.238	1.002	1.235
14628	Sächsische Schweiz-Osterzgebirge	Insgesamt	240.140	47.037	193.106	84.608	108.496
14628	Sächsische Schweiz-Osterzgebirge	Männlich	118.918	22.634	96.283	41.457	54.825
14628	Sächsische Schweiz-Osterzgebirge	Weiblich	121.224	24.400	96.821	43.150	53.666
14628010	Altenberg, Stadt	Insgesamt	7.483	1.373	6.109	2.654	3.458
14628010	Altenberg, Stadt	Männlich	3.742	665	3.079	1.311	1.767
14628010	Altenberg, Stadt	Weiblich	3.739	712	3.031	1.340	1.689
14628020	Bad Gottleuba-Berggießhübel, Stadt	Insgesamt	5.335	941	4.392	1.927	2.467
14628020	Bad Gottleuba-Berggießhübel, Stadt	Männlich	2.673	444	2.225	941	1.280
14628020	Bad Gottleuba-Berggießhübel, Stadt	Weiblich	2.663	493	2.169	982	1.185
14628030	Bad Schandau, Stadt	Insgesamt	3.394	791	2.604	1.399	1.202
14628030	Bad Schandau, Stadt	Männlich	1.658	365	1.291	692	597
14628030	Bad Schandau, Stadt	Weiblich	1.737	425	1.312	709	603
14628040	Bahretal	Insgesamt	2.130	268	1.861	780	1.077
14628040	Bahretal	Männlich	1.045	127	916	392	522
14628040	Bahretal	Weiblich	1.086	139	946	390	558
14628050	Bannewitz	Insgesamt	10.975	1.671	9.306	3.740	5.569
14628050	Bannewitz	Männlich	5.386	766	4.617	1.827	2.789
14628050	Bannewitz	Weiblich	5.591	902	4.691	1.910	2.780
14628060	Dippoldiswalde, Stadt	Insgesamt	13.487	2.547	10.943	4.743	6.198
14628060	Dippoldiswalde, Stadt	Männlich	6.666	1.175	5.492	2.348	3.148
14628060	Dippoldiswalde, Stadt	Weiblich	6.820	1.370	5.448	2.398	3.052
14628070	Dohma	Insgesamt	1.981	275	1.708	702	1.007
14628070	Dohma	Männlich	1.000	131	873	346	528
14628070	Dohma	Weiblich	979	148	834	355	476
14628080	Dohna, Stadt	Insgesamt	5.797	893	4.901	2.101	2.797
14628080	Dohna, Stadt	Männlich	2.929	469	2.457	1.036	1.424
14628080	Dohna, Stadt	Weiblich	2.865	427	2.440	1.065	1.374
14628090	Dorfhain	Insgesamt	1.077	161	914	404	513
14628090	Dorfhain	Männlich	534	80	456	198	256
14628090	Dorfhain	Weiblich	542	84	459	208	254
14628100	Dürrröhrsdorf-Dittersbach	Insgesamt	4.317	602	3.718	1.453	2.262
14628100	Dürrröhrsdorf-Dittersbach	Männlich	2.160	304	1.857	710	1.145
14628100	Dürrröhrsdorf-Dittersbach	Weiblich	2.156	300	1.858	741	1.120

AGS	Kreisfreie Stadt Gemeinde Landkreis Land	Geschlecht	Insgesamt	Einpersonen- haushalte	Mehrpersonen- haushalte Insgesamt	Mehrpersonen- haushalte mit 2 Personen	Mehrpersonen- haushalte mit 3 und mehr Personen
14628110	Freital, Stadt	Insgesamt	38.682	8.589	30.091	13.536	16.557
14628110	Freital, Stadt	Männlich	19.039	4.189	14.846	6.611	8.238
14628110	Freital, Stadt	Weiblich	19.642	4.398	15.241	6.927	8.317
14628130	Glashütte, Stadt	Insgesamt	6.491	1.103	5.387	2.205	3.186
14628130	Glashütte, Stadt	Männlich	3.279	571	2.707	1.089	1.621
14628130	Glashütte, Stadt	Weiblich	3.212	533	2.678	1.119	1.560
14628140	Gohrisch	Insgesamt	1.777	288	1.485	684	801
14628140	Gohrisch	Männlich	881	128	754	345	407
14628140	Gohrisch	Weiblich	895	163	733	337	394
14628150	Hartmannsdorf-Reichenau	Insgesamt	1.046	112	930	378	556
14628150	Hartmannsdorf-Reichenau	Männlich	540	65	472	189	286
14628150	Hartmannsdorf-Reichenau	Weiblich	509	50	456	185	269
14628160	Heidenau, Stadt	Insgesamt	16.682	4.471	12.214	5.797	6.413
14628160	Heidenau, Stadt	Männlich	8.264	2.176	6.090	2.805	3.283
14628160	Heidenau, Stadt	Weiblich	8.422	2.294	6.125	2.997	3.131
14628170	Hermisdorf/Erzgeb.	Insgesamt	740	116	622	285	339
14628170	Hermisdorf/Erzgeb.	Männlich	375	54	320	142	180
14628170	Hermisdorf/Erzgeb.	Weiblich	362	61	305	140	162
14628190	Hohnstein, Stadt	Insgesamt	3.122	449	2.672	968	1.705
14628190	Hohnstein, Stadt	Männlich	1.580	235	1.347	476	872
14628190	Hohnstein, Stadt	Weiblich	1.539	215	1.327	494	830
14628205	Klingenberg	Insgesamt	6.440	925	5.518	2.199	3.318
14628205	Klingenberg	Männlich	3.253	481	2.770	1.093	1.679
14628205	Klingenberg	Weiblich	3.186	442	2.745	1.107	1.641
14628210	Königstein/Sächs. Schw., Stadt	Insgesamt	2.086	437	1.650	736	915
14628210	Königstein/Sächs. Schw., Stadt	Männlich	1.032	214	815	368	448
14628210	Königstein/Sächs. Schw., Stadt	Weiblich	1.056	219	834	365	467
14628220	Kreischa	Insgesamt	4.471	635	3.832	1.599	2.236
14628220	Kreischa	Männlich	2.221	308	1.917	787	1.127
14628220	Kreischa	Weiblich	2.246	331	1.914	809	1.106
14628230	Liebstadt, Stadt	Insgesamt	1.231	167	1.062	403	661
14628230	Liebstadt, Stadt	Männlich	632	85	547	202	346
14628230	Liebstadt, Stadt	Weiblich	600	80	517	203	316
14628240	Lohmen	Insgesamt	3.041	448	2.589	1.234	1.358
14628240	Lohmen	Männlich	1.470	180	1.288	611	679
14628240	Lohmen	Weiblich	1.566	266	1.303	624	676
14628250	Müglitztal	Insgesamt	1.850	269	1.578	629	951
14628250	Müglitztal	Männlich	928	132	796	311	487
14628250	Müglitztal	Weiblich	920	134	784	320	465
14628260	Neustadt in Sachsen, Stadt	Insgesamt	11.656	2.552	9.107	4.427	4.680
14628260	Neustadt in Sachsen, Stadt	Männlich	5.650	1.141	4.511	2.167	2.342
14628260	Neustadt in Sachsen, Stadt	Weiblich	6.007	1.408	4.598	2.260	2.337
14628270	Pirna, Stadt	Insgesamt	38.624	9.331	29.289	14.115	15.177
14628270	Pirna, Stadt	Männlich	18.856	4.399	14.460	6.846	7.612
14628270	Pirna, Stadt	Weiblich	19.771	4.936	14.832	7.268	7.563

AGS	Kreisfreie Stadt Gemeinde Landkreis Land	Geschlecht	Insgesamt	Einpersonen- haushalte	Mehrpersonen- haushalte Insgesamt	Mehrpersonen- haushalte mit 2 Personen	Mehrpersonen- haushalte mit 3 und mehr Personen
14628300	Rabenau, Stadt	Insgesamt	4.227	612	3.616	1.461	2.156
14628300	Rabenau, Stadt	Männlich	2.131	327	1.803	721	1.080
14628300	Rabenau, Stadt	Weiblich	2.097	284	1.811	738	1.075
14628310	Rathen, Kurort	Insgesamt	333	71	260	133	130
14628310	Rathen, Kurort	Männlich	169	38	133	63	68
14628310	Rathen, Kurort	Weiblich	163	35	129	68	60
14628320	Rathmannsdorf	Insgesamt	849	181	669	293	377
14628320	Rathmannsdorf	Männlich	427	90	334	140	197
14628320	Rathmannsdorf	Weiblich	423	89	332	152	182
14628330	Reinhardtsdorf-Schöna	Insgesamt	1.278	224	1.050	468	584
14628330	Reinhardtsdorf-Schöna	Männlich	655	124	537	235	304
14628330	Reinhardtsdorf-Schöna	Weiblich	617	103	510	231	283
14628340	Rosenthal-Bielatal	Insgesamt	1.509	200	1.310	540	771
14628340	Rosenthal-Bielatal	Männlich	770	103	663	273	392
14628340	Rosenthal-Bielatal	Weiblich	737	94	646	266	382
14628360	Sebnitz, Stadt	Insgesamt	9.277	1.984	7.295	3.321	3.973
14628360	Sebnitz, Stadt	Männlich	4.566	917	3.655	1.643	2.014
14628360	Sebnitz, Stadt	Weiblich	4.705	1.069	3.639	1.678	1.961
14628370	Stadt Wehlen, Stadt	Insgesamt	1.548	209	1.343	534	807
14628370	Stadt Wehlen, Stadt	Männlich	783	100	679	265	415
14628370	Stadt Wehlen, Stadt	Weiblich	769	106	662	270	395
14628380	Stolpen, Stadt	Insgesamt	5.413	812	4.598	1.833	2.767
14628380	Stolpen, Stadt	Männlich	2.744	402	2.340	903	1.439
14628380	Stolpen, Stadt	Weiblich	2.671	412	2.257	934	1.327
14628390	Struppen	Insgesamt	2.434	315	2.118	877	1.243
14628390	Struppen	Männlich	1.235	151	1.083	436	651
14628390	Struppen	Weiblich	1.198	162	1.038	439	596
14628400	Tharandt, Stadt	Insgesamt	4.988	773	4.214	1.607	2.609
14628400	Tharandt, Stadt	Männlich	2.490	387	2.105	778	1.325
14628400	Tharandt, Stadt	Weiblich	2.497	388	2.108	828	1.282
14628410	Wilsdruff, Stadt	Insgesamt	14.383	2.233	12.149	4.457	7.695
14628410	Wilsdruff, Stadt	Männlich	7.148	1.108	6.040	2.161	3.879
14628410	Wilsdruff, Stadt	Weiblich	7.235	1.126	6.110	2.293	3.814
14729	Leipzig	Insgesamt	254.435	50.172	204.265	89.868	114.395
14729	Leipzig	Männlich	124.860	23.338	101.523	43.772	57.749
14729	Leipzig	Weiblich	129.575	26.833	102.740	46.097	56.645
14729010	Bad Lausick, Stadt	Insgesamt	7.870	1.402	6.470	2.850	3.615
14729010	Bad Lausick, Stadt	Männlich	3.828	611	3.224	1.394	1.829
14729010	Bad Lausick, Stadt	Weiblich	4.044	798	3.249	1.455	1.791
14729020	Belgershain	Insgesamt	3.451	433	3.015	1.227	1.786
14729020	Belgershain	Männlich	1.730	211	1.520	606	911
14729020	Belgershain	Weiblich	1.719	225	1.495	618	877
14729030	Bennewitz	Insgesamt	5.052	735	4.317	1.851	2.464
14729030	Bennewitz	Männlich	2.493	312	2.178	919	1.262

AGS	Kreisfreie Stadt Gemeinde Landkreis Land	Geschlecht	Insgesamt	Einpersonen- haushalte	Mehrpersonen- haushalte Insgesamt	Mehrpersonen- haushalte mit 2 Personen	Mehrpersonen- haushalte mit 3 und mehr Personen
14729030	Bennewitz	Weiblich	2.560	421	2.136	934	1.204
14729040	Böhlen, Stadt	Insgesamt	6.596	1.492	5.100	2.396	2.702
14729040	Böhlen, Stadt	Männlich	3.259	727	2.532	1.153	1.378
14729040	Böhlen, Stadt	Weiblich	3.337	769	2.570	1.240	1.327
14729050	Borna, Stadt	Insgesamt	18.485	4.675	13.810	6.640	7.170
14729050	Borna, Stadt	Männlich	8.954	2.148	6.808	3.203	3.602
14729050	Borna, Stadt	Weiblich	9.528	2.526	6.999	3.438	3.565
14729060	Borsdorf	Insgesamt	8.054	1.471	6.584	2.831	3.751
14729060	Borsdorf	Männlich	3.982	725	3.255	1.377	1.877
14729060	Borsdorf	Weiblich	4.074	745	3.328	1.453	1.876
14729070	Brandis, Stadt	Insgesamt	9.406	1.474	7.929	3.578	4.354
14729070	Brandis, Stadt	Männlich	4.617	706	3.909	1.729	2.181
14729070	Brandis, Stadt	Weiblich	4.788	766	4.022	1.849	2.176
14729080	Colditz, Stadt	Insgesamt	8.082	1.526	6.556	3.004	3.551
14729080	Colditz, Stadt	Männlich	4.003	713	3.288	1.479	1.813
14729080	Colditz, Stadt	Weiblich	4.080	812	3.267	1.529	1.740
14729100	Elstertrebnitz	Insgesamt	1.277	149	1.125	467	660
14729100	Elstertrebnitz	Männlich	637	64	569	230	338
14729100	Elstertrebnitz	Weiblich	640	81	556	235	320
14729140	Froburg, Stadt	Insgesamt	12.137	2.230	9.906	4.169	5.738
14729140	Froburg, Stadt	Männlich	6.029	1.012	5.015	2.063	2.954
14729140	Froburg, Stadt	Weiblich	6.105	1.215	4.893	2.104	2.787
14729150	Geithain, Stadt	Insgesamt	6.851	1.496	5.357	2.118	3.238
14729150	Geithain, Stadt	Männlich	3.314	599	2.717	1.057	1.659
14729150	Geithain, Stadt	Weiblich	3.537	895	2.641	1.062	1.581
14729160	Grimma, Stadt	Insgesamt	27.231	5.821	21.407	9.503	11.904
14729160	Grimma, Stadt	Männlich	13.468	2.803	10.661	4.614	6.047
14729160	Grimma, Stadt	Weiblich	13.760	3.014	10.746	4.889	5.857
14729170	Groitzsch, Stadt	Insgesamt	7.366	1.498	5.864	2.679	3.188
14729170	Groitzsch, Stadt	Männlich	3.546	645	2.903	1.318	1.583
14729170	Groitzsch, Stadt	Weiblich	3.822	856	2.964	1.359	1.607
14729190	Großpösna	Insgesamt	5.504	698	4.809	2.010	2.796
14729190	Großpösna	Männlich	2.695	306	2.393	981	1.409
14729190	Großpösna	Weiblich	2.812	396	2.419	1.033	1.390
14729220	Kitzscher, Stadt	Insgesamt	4.860	1.102	3.755	1.765	1.992
14729220	Kitzscher, Stadt	Männlich	2.380	504	1.873	871	999
14729220	Kitzscher, Stadt	Weiblich	2.482	595	1.884	891	992
14729245	Lossatal	Insgesamt	5.917	784	5.136	2.137	2.996
14729245	Lossatal	Männlich	2.999	389	2.609	1.058	1.552
14729245	Lossatal	Weiblich	2.916	393	2.524	1.079	1.443
14729250	Machern	Insgesamt	6.621	944	5.680	2.366	3.315
14729250	Machern	Männlich	3.305	452	2.850	1.167	1.680
14729250	Machern	Weiblich	3.316	488	2.830	1.196	1.634
14729260	Markkleeberg, Stadt	Insgesamt	25.260	5.326	19.937	8.473	11.461
14729260	Markkleeberg, Stadt	Männlich	12.021	2.264	9.758	4.058	5.699

AGS	Kreisfreie Stadt Gemeinde Landkreis Land	Geschlecht	Insgesamt	Einpersonen- haushalte	Mehrpersonen- haushalte Insgesamt	Mehrpersonen- haushalte mit 2 Personen	Mehrpersonen- haushalte mit 3 und mehr Personen
14729260	Markkleeberg, Stadt	Weiblich	13.236	3.063	10.176	4.414	5.761
14729270	Markranstädt, Stadt	Insgesamt	15.879	2.938	12.943	5.625	7.316
14729270	Markranstädt, Stadt	Männlich	7.771	1.349	6.421	2.736	3.683
14729270	Markranstädt, Stadt	Weiblich	8.111	1.588	6.520	2.887	3.632
14729300	Naunhof, Stadt	Insgesamt	8.578	1.399	7.178	3.050	4.126
14729300	Naunhof, Stadt	Männlich	4.225	645	3.577	1.476	2.099
14729300	Naunhof, Stadt	Weiblich	4.355	754	3.599	1.571	2.025
14729320	Neukieritzsch	Insgesamt	6.881	1.592	5.288	2.634	2.656
14729320	Neukieritzsch	Männlich	3.425	826	2.603	1.285	1.320
14729320	Neukieritzsch	Weiblich	3.459	769	2.687	1.352	1.333
14729330	Otterwisch	Insgesamt	1.352	155	1.200	454	748
14729330	Otterwisch	Männlich	677	78	602	219	386
14729330	Otterwisch	Weiblich	677	80	598	236	366
14729340	Parthenstein	Insgesamt	3.532	407	3.125	1.317	1.809
14729340	Parthenstein	Männlich	1.762	167	1.597	655	941
14729340	Parthenstein	Weiblich	1.768	241	1.529	661	865
14729350	Pegau, Stadt	Insgesamt	6.464	1.232	5.235	2.273	2.964
14729350	Pegau, Stadt	Männlich	3.193	580	2.612	1.104	1.510
14729350	Pegau, Stadt	Weiblich	3.273	649	2.621	1.167	1.457
14729360	Regis-Breitingen, Stadt	Insgesamt	3.634	794	2.841	1.329	1.514
14729360	Regis-Breitingen, Stadt	Männlich	1.757	368	1.386	643	746
14729360	Regis-Breitingen, Stadt	Weiblich	1.882	423	1.454	690	766
14729370	Rötha, Stadt	Insgesamt	6.365	1.254	5.107	2.158	2.953
14729370	Rötha, Stadt	Männlich	3.208	675	2.536	1.061	1.472
14729370	Rötha, Stadt	Weiblich	3.154	576	2.575	1.099	1.478
14729380	Thallwitz	Insgesamt	3.536	545	2.993	1.197	1.795
14729380	Thallwitz	Männlich	1.777	256	1.517	603	917
14729380	Thallwitz	Weiblich	1.757	285	1.475	590	881
14729400	Trebsen/Mulde, Stadt	Insgesamt	3.664	620	3.046	1.368	1.676
14729400	Trebsen/Mulde, Stadt	Männlich	1.820	279	1.541	673	869
14729400	Trebsen/Mulde, Stadt	Weiblich	1.846	341	1.503	694	808
14729410	Wurzen, Stadt	Insgesamt	15.654	4.337	11.322	5.357	5.959
14729410	Wurzen, Stadt	Männlich	7.624	2.139	5.488	2.560	2.927
14729410	Wurzen, Stadt	Weiblich	8.026	2.200	5.829	2.793	3.037
14729430	Zwenkau, Stadt	Insgesamt	8.876	1.644	7.235	3.041	4.189
14729430	Zwenkau, Stadt	Männlich	4.365	781	3.586	1.472	2.113
14729430	Zwenkau, Stadt	Weiblich	4.514	866	3.650	1.572	2.080
14730	Nordsachsen	Insgesamt	195.732	38.492	157.242	69.722	87.518
14730	Nordsachsen	Männlich	96.699	18.423	78.273	34.024	44.248
14730	Nordsachsen	Weiblich	99.035	20.067	78.969	35.700	43.268
14730010	Arzberg	Insgesamt	1.848	263	1.585	714	869
14730010	Arzberg	Männlich	971	135	840	361	476
14730010	Arzberg	Weiblich	873	128	748	354	395
14730020	Bad Dübén, Stadt	Insgesamt	7.690	1.648	6.041	2.725	3.318

AGS	Kreisfreie Stadt Gemeinde Landkreis Land	Geschlecht	Insgesamt	Einpersonen- haushalte	Mehrpersonen- haushalte Insgesamt	Mehrpersonen- haushalte mit 2 Personen	Mehrpersonen- haushalte mit 3 und mehr Personen
14730020	Bad Dübén, Stadt	Männlich	3.660	730	2.929	1.300	1.625
14730020	Bad Dübén, Stadt	Weiblich	4.031	919	3.116	1.422	1.690
14730030	Beilrode	Insgesamt	4.240	639	3.600	1.510	2.091
14730030	Beilrode	Männlich	2.145	325	1.822	756	1.064
14730030	Beilrode	Weiblich	2.094	316	1.777	754	1.025
14730045	Belgern-Schildau, Stadt	Insgesamt	7.310	1.084	6.228	2.743	3.490
14730045	Belgern-Schildau, Stadt	Männlich	3.640	532	3.109	1.347	1.760
14730045	Belgern-Schildau, Stadt	Weiblich	3.672	553	3.116	1.393	1.726
14730050	Cavertitz	Insgesamt	2.116	296	1.817	773	1.046
14730050	Cavertitz	Männlich	1.083	150	932	390	543
14730050	Cavertitz	Weiblich	1.031	145	887	384	505
14730060	Dahlen, Stadt	Insgesamt	4.081	717	3.364	1.725	1.638
14730060	Dahlen, Stadt	Männlich	2.005	355	1.653	851	800
14730060	Dahlen, Stadt	Weiblich	2.074	362	1.714	875	841
14730070	Delitzsch, Stadt	Insgesamt	25.230	5.829	19.399	9.032	10.364
14730070	Delitzsch, Stadt	Männlich	12.390	2.748	9.640	4.397	5.245
14730070	Delitzsch, Stadt	Weiblich	12.838	3.085	9.757	4.638	5.120
14730080	Doberschütz	Insgesamt	4.012	517	3.496	1.426	2.072
14730080	Doberschütz	Männlich	2.020	264	1.759	716	1.041
14730080	Doberschütz	Weiblich	1.990	251	1.739	708	1.031
14730090	Dommitzsch, Stadt	Insgesamt	2.251	429	1.820	867	952
14730090	Dommitzsch, Stadt	Männlich	1.149	222	931	428	499
14730090	Dommitzsch, Stadt	Weiblich	1.100	208	893	437	453
14730100	Dreiheide	Insgesamt	2.090	200	1.892	788	1.101
14730100	Dreiheide	Männlich	1.057	99	959	390	568
14730100	Dreiheide	Weiblich	1.035	103	933	401	531
14730110	Eilenburg, Stadt	Insgesamt	15.836	4.074	11.765	5.583	6.180
14730110	Eilenburg, Stadt	Männlich	7.650	1.904	5.746	2.667	3.083
14730110	Eilenburg, Stadt	Weiblich	8.186	2.168	6.017	2.913	3.101
14730120	Elsnig	Insgesamt	1.393	180	1.216	519	694
14730120	Elsnig	Männlich	708	86	623	256	367
14730120	Elsnig	Weiblich	688	96	591	260	329
14730140	Jesewitz	Insgesamt	3.054	344	2.707	1.123	1.583
14730140	Jesewitz	Männlich	1.528	183	1.344	571	773
14730140	Jesewitz	Weiblich	1.523	164	1.362	553	810
14730150	Krostitz	Insgesamt	4.115	602	3.516	1.401	2.116
14730150	Krostitz	Männlich	2.081	307	1.775	674	1.103
14730150	Krostitz	Weiblich	2.037	297	1.742	730	1.016
14730160	Laußig	Insgesamt	3.575	607	2.969	1.278	1.689
14730160	Laußig	Männlich	1.811	336	1.478	616	863
14730160	Laußig	Weiblich	1.761	269	1.490	660	828
14730170	Liebschützberg	Insgesamt	2.906	336	2.569	1.041	1.527
14730170	Liebschützberg	Männlich	1.468	168	1.301	508	793
14730170	Liebschützberg	Weiblich	1.437	169	1.269	536	737
14730180	Löbnitz	Insgesamt	2.065	273	1.794	693	1.099

AGS	Kreisfreie Stadt Gemeinde Landkreis Land	Geschlecht	Insgesamt	Einpersonen- haushalte	Mehrpersonen- haushalte Insgesamt	Mehrpersonen- haushalte mit 2 Personen	Mehrpersonen- haushalte mit 3 und mehr Personen
14730180	Löbnitz	Männlich	981	127	852	338	517
14730180	Löbnitz	Weiblich	1.083	145	939	358	580
14730190	Mockrehna	Insgesamt	4.957	675	4.284	1.669	2.614
14730190	Mockrehna	Männlich	2.453	317	2.135	809	1.324
14730190	Mockrehna	Weiblich	2.505	356	2.148	858	1.289
14730200	Mügeln, Stadt	Insgesamt	5.540	1.069	4.470	2.023	2.449
14730200	Mügeln, Stadt	Männlich	2.770	512	2.255	995	1.260
14730200	Mügeln, Stadt	Weiblich	2.774	557	2.215	1.026	1.187
14730210	Naundorf	Insgesamt	2.187	300	1.889	715	1.177
14730210	Naundorf	Männlich	1.137	160	975	353	624
14730210	Naundorf	Weiblich	1.052	138	912	360	551
14730230	Oschatz, Stadt	Insgesamt	13.615	3.419	10.195	5.177	5.020
14730230	Oschatz, Stadt	Männlich	6.487	1.468	5.022	2.506	2.519
14730230	Oschatz, Stadt	Weiblich	7.129	1.951	5.176	2.674	2.504
14730250	Rackwitz	Insgesamt	5.384	886	4.500	1.830	2.667
14730250	Rackwitz	Männlich	2.723	458	2.267	897	1.366
14730250	Rackwitz	Weiblich	2.664	426	2.234	929	1.302
14730270	Schkeuditz, Stadt	Insgesamt	17.911	3.784	14.127	6.383	7.748
14730270	Schkeuditz, Stadt	Männlich	9.041	1.992	7.051	3.132	3.923
14730270	Schkeuditz, Stadt	Weiblich	8.868	1.792	7.078	3.246	3.827
14730280	Schönwölkau	Insgesamt	2.578	364	2.215	789	1.429
14730280	Schönwölkau	Männlich	1.306	193	1.112	385	729
14730280	Schönwölkau	Weiblich	1.273	170	1.101	399	697
14730300	Taucha, Stadt	Insgesamt	15.805	3.092	12.714	5.482	7.234
14730300	Taucha, Stadt	Männlich	7.626	1.414	6.211	2.648	3.560
14730300	Taucha, Stadt	Weiblich	8.180	1.677	6.502	2.832	3.671
14730310	Torgau, Stadt	Insgesamt	19.442	4.620	14.825	6.716	8.106
14730310	Torgau, Stadt	Männlich	9.566	2.219	7.345	3.246	4.103
14730310	Torgau, Stadt	Weiblich	9.879	2.399	7.478	3.472	4.007
14730320	Trossin	Insgesamt	1.250	181	1.068	457	612
14730320	Trossin	Männlich	633	94	537	221	317
14730320	Trossin	Weiblich	619	87	534	239	291
14730330	Wermsdorf	Insgesamt	5.003	971	4.035	1.732	2.304
14730330	Wermsdorf	Männlich	2.441	392	2.047	863	1.180
14730330	Wermsdorf	Weiblich	2.562	576	1.986	865	1.121
14730340	Wiedemar	Insgesamt	5.446	716	4.732	1.862	2.873
14730340	Wiedemar	Männlich	2.756	357	2.401	933	1.466
14730340	Wiedemar	Weiblich	2.689	357	2.333	927	1.404
14730360	Zschepplin	Insgesamt	2.795	377	2.422	955	1.463
14730360	Zschepplin	Männlich	1.398	173	1.230	472	759
14730360	Zschepplin	Weiblich	1.392	201	1.188	485	706
14	Freistaat Sachsen	Insgesamt	3.962.616	931.823	3.030.797	1.357.310	1.673.484
14	Freistaat Sachsen	Männlich	1.948.373	446.781	1.501.595	661.658	839.934
14	Freistaat Sachsen	Weiblich	2.014.240	485.039	1.529.199	695.653	833.548

AGS	Kreisfreie Stadt Gemeinde Landkreis Land	Geschlecht	Insgesamt	Einpersonen- haushalte	Mehrpersonen- haushalte Insgesamt	Mehrpersonen- haushalte mit 2 Personen	Mehrpersonen- haushalte mit 3 und mehr Personen
-----	---	------------	-----------	---------------------------	---	--	--

[Zeichenerklärung](#)

14. Bevölkerung in Haushalten am 15. Mai 2022 nach Gemeinden, Altersgruppen und Haushaltsgröße

AGS	Kreisfreie Stadt Gemeinde Landkreis Land	Alter in Jahren	Insgesamt	Einpersonen- haushalte	Mehrpersonen- haushalte Insgesamt	Mehrpersonen- haushalte mit 2 Personen	Mehrpersonen- haushalte mit 3 und mehr Personen
14511000	Chemnitz, Stadt	unter 25	52.950	6.281	46.670	7.685	38.987
14511000	Chemnitz, Stadt	25 bis unter 50	70.072	21.686	48.383	13.948	34.437
14511000	Chemnitz, Stadt	50 bis unter 65	47.127	14.515	32.619	22.139	10.473
14511000	Chemnitz, Stadt	65 und mehr	65.546	24.833	40.715	36.182	4.531
14612000	Dresden, Stadt	unter 25	141.106	17.841	123.266	21.847	101.422
14612000	Dresden, Stadt	25 bis unter 50	191.138	57.002	134.132	41.581	92.545
14612000	Dresden, Stadt	50 bis unter 65	99.067	29.628	69.440	43.896	25.546
14612000	Dresden, Stadt	65 und mehr	117.686	43.703	73.984	66.157	7.824
14713000	Leipzig, Stadt	unter 25	149.618	20.406	129.211	28.153	101.059
14713000	Leipzig, Stadt	25 bis unter 50	221.838	73.082	148.759	52.734	96.022
14713000	Leipzig, Stadt	50 bis unter 65	101.655	34.747	66.906	43.269	23.640
14713000	Leipzig, Stadt	65 und mehr	114.913	47.261	67.651	59.709	7.940
14521	Erzgebirgskreis	unter 25	66.530	3.488	63.044	7.358	55.684
14521	Erzgebirgskreis	25 bis unter 50	81.289	15.002	66.286	14.323	51.965
14521	Erzgebirgskreis	50 bis unter 65	74.761	15.374	59.386	38.714	20.670
14521	Erzgebirgskreis	65 und mehr	96.134	30.458	65.674	53.741	11.935
14521010	Amtsberg	unter 25	837	23	816	76	738
14521010	Amtsberg	25 bis unter 50	951	109	843	176	666
14521010	Amtsberg	50 bis unter 65	881	106	773	474	302
14521010	Amtsberg	65 und mehr	1.024	223	800	640	160
14521020	Annaberg-Buchholz, Stadt	unter 25	4.051	318	3.736	598	3.135
14521020	Annaberg-Buchholz, Stadt	25 bis unter 50	4.971	1.391	3.576	957	2.623
14521020	Annaberg-Buchholz, Stadt	50 bis unter 65	4.158	1.316	2.846	1.896	947
14521020	Annaberg-Buchholz, Stadt	65 und mehr	5.367	2.095	3.275	2.776	496
14521035	Aue-Bad Schlema, Stadt	unter 25	3.949	329	3.622	503	3.116
14521035	Aue-Bad Schlema, Stadt	25 bis unter 50	4.770	1.163	3.604	888	2.719
14521035	Aue-Bad Schlema, Stadt	50 bis unter 65	4.244	1.151	3.098	1.971	1.130
14521035	Aue-Bad Schlema, Stadt	65 und mehr	5.780	2.010	3.771	2.861	913
14521040	Auerbach	unter 25	446	22	426	38	390
14521040	Auerbach	25 bis unter 50	569	100	471	105	364
14521040	Auerbach	50 bis unter 65	528	113	418	262	154
14521040	Auerbach	65 und mehr	774	230	547	457	86
14521060	Bärenstein	unter 25	434	21	410	41	373
14521060	Bärenstein	25 bis unter 50	539	100	442	105	337
14521060	Bärenstein	50 bis unter 65	503	116	384	252	133
14521060	Bärenstein	65 und mehr	662	226	433	351	84
14521080	Bockau	unter 25	433	10	423	33	389
14521080	Bockau	25 bis unter 50	549	64	485	93	395

AGS	Kreisfreie Stadt Gemeinde Landkreis Land	Alter in Jahren	Insgesamt	Einpersonen- haushalte	Mehrpersonen- haushalte Insgesamt	Mehrpersonen- haushalte mit 2 Personen	Mehrpersonen- haushalte mit 3 und mehr Personen
14521080	Bockau	50 bis unter 65	456	57	400	275	126
14521080	Bockau	65 und mehr	710	161	547	426	122
14521090	Börnichen/Erzgeb.	unter 25	200	4	197	18	179
14521090	Börnichen/Erzgeb.	25 bis unter 50	236	24	213	39	178
14521090	Börnichen/Erzgeb.	50 bis unter 65	213	33	181	109	74
14521090	Börnichen/Erzgeb.	65 und mehr	264	62	201	146	52
14521110	Breitenbrunn/Erzgeb.	unter 25	982	41	944	88	854
14521110	Breitenbrunn/Erzgeb.	25 bis unter 50	1.134	174	957	166	792
14521110	Breitenbrunn/Erzgeb.	50 bis unter 65	1.083	191	895	582	310
14521110	Breitenbrunn/Erzgeb.	65 und mehr	1.503	455	1.044	841	208
14521120	Burkhardtsdorf	unter 25	1.360	58	1.298	120	1.176
14521120	Burkhardtsdorf	25 bis unter 50	1.620	261	1.358	256	1.104
14521120	Burkhardtsdorf	50 bis unter 65	1.369	257	1.114	689	428
14521120	Burkhardtsdorf	65 und mehr	1.585	472	1.110	917	197
14521130	Crottendorf	unter 25	839	32	809	75	736
14521130	Crottendorf	25 bis unter 50	985	134	849	155	697
14521130	Crottendorf	50 bis unter 65	894	137	760	485	276
14521130	Crottendorf	65 und mehr	1.181	290	891	732	160
14521140	Deutschneudorf	unter 25	175	14	160	13	151
14521140	Deutschneudorf	25 bis unter 50	192	18	177	31	143
14521140	Deutschneudorf	50 bis unter 65	207	37	169	119	51
14521140	Deutschneudorf	65 und mehr	246	71	173	142	32
14521150	Drebach	unter 25	1.129	34	1.093	103	992
14521150	Drebach	25 bis unter 50	1.247	197	1.051	197	854
14521150	Drebach	50 bis unter 65	1.123	180	942	590	354
14521150	Drebach	65 und mehr	1.284	365	918	759	157
14521160	Ehrenfriedersdorf, Stadt	unter 25	897	40	858	116	743
14521160	Ehrenfriedersdorf, Stadt	25 bis unter 50	1.067	194	871	185	687
14521160	Ehrenfriedersdorf, Stadt	50 bis unter 65	1.046	207	840	568	268
14521160	Ehrenfriedersdorf, Stadt	65 und mehr	1.375	446	931	797	133
14521170	Eibenstock, Stadt	unter 25	1.374	67	1.309	136	1.170
14521170	Eibenstock, Stadt	25 bis unter 50	1.724	273	1.454	312	1.144
14521170	Eibenstock, Stadt	50 bis unter 65	1.608	344	1.266	815	453
14521170	Eibenstock, Stadt	65 und mehr	2.101	683	1.419	1.135	279
14521180	Elterlein, Stadt	unter 25	575	18	556	49	509
14521180	Elterlein, Stadt	25 bis unter 50	727	96	633	138	497
14521180	Elterlein, Stadt	50 bis unter 65	639	78	563	352	213
14521180	Elterlein, Stadt	65 und mehr	804	221	582	456	125
14521200	Gelenau/Erzgeb.	unter 25	914	50	866	105	760
14521200	Gelenau/Erzgeb.	25 bis unter 50	1.093	171	920	195	727
14521200	Gelenau/Erzgeb.	50 bis unter 65	911	199	715	463	250
14521200	Gelenau/Erzgeb.	65 und mehr	1.228	408	819	691	127
14521210	Geyer, Stadt	unter 25	654	45	610	76	537
14521210	Geyer, Stadt	25 bis unter 50	828	144	687	170	513
14521210	Geyer, Stadt	50 bis unter 65	757	150	605	435	173

AGS	Kreisfreie Stadt Gemeinde Landkreis Land	Alter in Jahren	Insgesamt	Einpersonen- haushalte	Mehrpersonen- haushalte Insgesamt	Mehrpersonen- haushalte mit 2 Personen	Mehrpersonen- haushalte mit 3 und mehr Personen
14521210	Geyer, Stadt	65 und mehr	1.059	377	684	571	111
14521220	Gornau/Erzgeb.	unter 25	835	27	807	70	738
14521220	Gornau/Erzgeb.	25 bis unter 50	929	91	835	135	701
14521220	Gornau/Erzgeb.	50 bis unter 65	862	120	744	504	243
14521220	Gornau/Erzgeb.	65 und mehr	985	253	734	589	148
14521230	Gornsdorf	unter 25	441	20	418	44	377
14521230	Gornsdorf	25 bis unter 50	502	87	412	85	328
14521230	Gornsdorf	50 bis unter 65	488	83	407	278	133
14521230	Gornsdorf	65 und mehr	539	182	355	299	57
14521240	Großolbersdorf	unter 25	597	18	578	34	542
14521240	Großolbersdorf	25 bis unter 50	729	88	643	99	543
14521240	Großolbersdorf	50 bis unter 65	618	87	530	348	183
14521240	Großolbersdorf	65 und mehr	807	206	602	498	103
14521250	Großrückerswalde	unter 25	741	21	724	72	648
14521250	Großrückerswalde	25 bis unter 50	897	121	780	147	631
14521250	Großrückerswalde	50 bis unter 65	759	103	655	374	278
14521250	Großrückerswalde	65 und mehr	862	223	640	494	147
14521260	Grünhain-Beierfeld, Stadt	unter 25	1.183	62	1.123	124	1.000
14521260	Grünhain-Beierfeld, Stadt	25 bis unter 50	1.508	274	1.232	244	988
14521260	Grünhain-Beierfeld, Stadt	50 bis unter 65	1.233	223	1.013	672	342
14521260	Grünhain-Beierfeld, Stadt	65 und mehr	1.687	499	1.189	968	220
14521270	Grünhainichen	unter 25	677	16	662	66	599
14521270	Grünhainichen	25 bis unter 50	790	95	694	133	561
14521270	Grünhainichen	50 bis unter 65	784	131	654	439	214
14521270	Grünhainichen	65 und mehr	881	244	640	525	112
14521280	Heidersdorf	unter 25	169	5	166	13	151
14521280	Heidersdorf	25 bis unter 50	209	21	189	38	151
14521280	Heidersdorf	50 bis unter 65	189	23	164	104	61
14521280	Heidersdorf	65 und mehr	200	54	142	112	34
14521290	Hohndorf	unter 25	653	28	623	83	540
14521290	Hohndorf	25 bis unter 50	869	171	701	169	529
14521290	Hohndorf	50 bis unter 65	835	150	689	449	239
14521290	Hohndorf	65 und mehr	955	317	640	543	100
14521310	Jahnsdorf/Erzgeb.	unter 25	1.101	33	1.070	82	987
14521310	Jahnsdorf/Erzgeb.	25 bis unter 50	1.283	166	1.116	192	922
14521310	Jahnsdorf/Erzgeb.	50 bis unter 65	1.268	168	1.102	708	391
14521310	Jahnsdorf/Erzgeb.	65 und mehr	1.541	348	1.195	1.002	191
14521320	Johanngeorgenstadt, Stadt	unter 25	565	37	526	68	462
14521320	Johanngeorgenstadt, Stadt	25 bis unter 50	643	146	498	116	384
14521320	Johanngeorgenstadt, Stadt	50 bis unter 65	973	239	732	477	251
14521320	Johanngeorgenstadt, Stadt	65 und mehr	1.285	491	793	654	142
14521330	Jöhstadt, Stadt	unter 25	523	17	508	54	453
14521330	Jöhstadt, Stadt	25 bis unter 50	637	81	557	121	435
14521330	Jöhstadt, Stadt	50 bis unter 65	641	110	533	364	173
14521330	Jöhstadt, Stadt	65 und mehr	747	203	546	456	93

AGS	Kreisfreie Stadt Gemeinde Landkreis Land	Alter in Jahren	Insgesamt	Einpersonen- haushalte	Mehrpersonen- haushalte Insgesamt	Mehrpersonen- haushalte mit 2 Personen	Mehrpersonen- haushalte mit 3 und mehr Personen
14521340	Königswalde	unter 25	534	11	524	28	494
14521340	Königswalde	25 bis unter 50	562	49	515	86	428
14521340	Königswalde	50 bis unter 65	501	51	450	264	188
14521340	Königswalde	65 und mehr	538	156	381	285	100
14521355	Lauter-Bernsbach, Stadt	unter 25	1.768	57	1.710	182	1.524
14521355	Lauter-Bernsbach, Stadt	25 bis unter 50	2.168	311	1.860	392	1.465
14521355	Lauter-Bernsbach, Stadt	50 bis unter 65	1.991	366	1.626	1.064	560
14521355	Lauter-Bernsbach, Stadt	65 und mehr	2.396	728	1.670	1.386	286
14521370	Lößnitz, Stadt	unter 25	1.508	66	1.441	172	1.273
14521370	Lößnitz, Stadt	25 bis unter 50	1.907	417	1.493	328	1.162
14521370	Lößnitz, Stadt	50 bis unter 65	1.971	425	1.549	1.063	484
14521370	Lößnitz, Stadt	65 und mehr	2.280	808	1.474	1.251	220
14521380	Lugau/Erzgeb., Stadt	unter 25	1.424	68	1.353	159	1.191
14521380	Lugau/Erzgeb., Stadt	25 bis unter 50	1.917	341	1.574	373	1.199
14521380	Lugau/Erzgeb., Stadt	50 bis unter 65	1.707	362	1.343	899	443
14521380	Lugau/Erzgeb., Stadt	65 und mehr	2.470	819	1.652	1.437	216
14521390	Marienberg, Stadt	unter 25	3.366	150	3.215	339	2.874
14521390	Marienberg, Stadt	25 bis unter 50	4.261	766	3.494	699	2.792
14521390	Marienberg, Stadt	50 bis unter 65	3.756	713	3.041	1.999	1.039
14521390	Marienberg, Stadt	65 und mehr	4.729	1.313	3.413	2.612	802
14521400	Mildenaу	unter 25	775	12	761	54	708
14521400	Mildenaу	25 bis unter 50	909	95	816	130	687
14521400	Mildenaу	50 bis unter 65	821	81	741	430	309
14521400	Mildenaу	65 und mehr	896	203	690	528	165
14521410	Neukirchen/Erzgeb.	unter 25	1.453	50	1.400	155	1.247
14521410	Neukirchen/Erzgeb.	25 bis unter 50	1.785	242	1.544	340	1.206
14521410	Neukirchen/Erzgeb.	50 bis unter 65	1.566	300	1.267	827	438
14521410	Neukirchen/Erzgeb.	65 und mehr	2.023	514	1.511	1.313	201
14521420	Niederdorf	unter 25	237	4	231	18	214
14521420	Niederdorf	25 bis unter 50	326	47	280	74	205
14521420	Niederdorf	50 bis unter 65	279	64	218	150	67
14521420	Niederdorf	65 und mehr	374	92	279	224	53
14521430	Niederwürschnitz	unter 25	523	23	497	63	436
14521430	Niederwürschnitz	25 bis unter 50	670	133	534	93	438
14521430	Niederwürschnitz	50 bis unter 65	593	104	492	327	167
14521430	Niederwürschnitz	65 und mehr	763	224	541	466	73
14521440	Oberwiesenthal, Kurort, Stadt	unter 25	361	38	324	49	277
14521440	Oberwiesenthal, Kurort, Stadt	25 bis unter 50	435	100	338	78	258
14521440	Oberwiesenthal, Kurort, Stadt	50 bis unter 65	490	122	366	226	138
14521440	Oberwiesenthal, Kurort, Stadt	65 und mehr	697	219	480	416	61
14521450	Oelsnitz/Erzgeb., Stadt	unter 25	2.316	118	2.197	320	1.874
14521450	Oelsnitz/Erzgeb., Stadt	25 bis unter 50	3.003	593	2.409	559	1.851
14521450	Oelsnitz/Erzgeb., Stadt	50 bis unter 65	2.609	524	2.087	1.461	623
14521450	Oelsnitz/Erzgeb., Stadt	65 und mehr	3.058	1.007	2.049	1.716	332
14521460	Olbernhau, Stadt	unter 25	1.921	114	1.806	206	1.598

AGS	Kreisfreie Stadt Gemeinde Landkreis Land	Alter in Jahren	Insgesamt	Einpersonen- haushalte	Mehrpersonen- haushalte Insgesamt	Mehrpersonen- haushalte mit 2 Personen	Mehrpersonen- haushalte mit 3 und mehr Personen
14521460	Olbernhau, Stadt	25 bis unter 50	2.389	485	1.905	441	1.462
14521460	Olbernhau, Stadt	50 bis unter 65	2.605	601	2.005	1.359	645
14521460	Olbernhau, Stadt	65 und mehr	3.159	1.055	2.103	1.732	370
14521495	Pockau-Lengefeld, Stadt	unter 25	1.586	50	1.540	147	1.395
14521495	Pockau-Lengefeld, Stadt	25 bis unter 50	1.847	273	1.573	341	1.235
14521495	Pockau-Lengefeld, Stadt	50 bis unter 65	1.652	303	1.349	794	550
14521495	Pockau-Lengefeld, Stadt	65 und mehr	2.169	599	1.569	1.217	350
14521500	Raschau-Markersbach	unter 25	913	55	860	105	754
14521500	Raschau-Markersbach	25 bis unter 50	1.129	208	922	175	750
14521500	Raschau-Markersbach	50 bis unter 65	1.077	208	871	509	361
14521500	Raschau-Markersbach	65 und mehr	1.560	473	1.089	868	219
14521510	Scheibenberg, Stadt	unter 25	428	13	414	52	360
14521510	Scheibenberg, Stadt	25 bis unter 50	531	98	435	93	341
14521510	Scheibenberg, Stadt	50 bis unter 65	477	78	400	256	143
14521510	Scheibenberg, Stadt	65 und mehr	528	166	364	291	75
14521520	Schlettau, Stadt	unter 25	523	22	500	49	450
14521520	Schlettau, Stadt	25 bis unter 50	585	87	500	98	400
14521520	Schlettau, Stadt	50 bis unter 65	506	82	422	256	163
14521520	Schlettau, Stadt	65 und mehr	675	185	493	407	88
14521530	Schneeberg, Stadt	unter 25	2.591	265	2.324	375	1.948
14521530	Schneeberg, Stadt	25 bis unter 50	3.159	682	2.473	623	1.853
14521530	Schneeberg, Stadt	50 bis unter 65	2.951	732	2.221	1.533	689
14521530	Schneeberg, Stadt	65 und mehr	4.046	1.457	2.587	2.204	382
14521540	Schönheide	unter 25	767	41	728	89	637
14521540	Schönheide	25 bis unter 50	983	176	809	192	614
14521540	Schönheide	50 bis unter 65	874	175	695	425	267
14521540	Schönheide	65 und mehr	1.434	448	986	844	141
14521550	Schwarzenberg/Erzgeb., Stadt	unter 25	3.019	219	2.802	413	2.389
14521550	Schwarzenberg/Erzgeb., Stadt	25 bis unter 50	3.848	914	2.935	732	2.207
14521550	Schwarzenberg/Erzgeb., Stadt	50 bis unter 65	3.718	934	2.782	1.784	997
14521550	Schwarzenberg/Erzgeb., Stadt	65 und mehr	5.014	1.783	3.231	2.673	561
14521560	Sehmatal	unter 25	1.374	71	1.305	153	1.151
14521560	Sehmatal	25 bis unter 50	1.538	238	1.300	270	1.027
14521560	Sehmatal	50 bis unter 65	1.374	267	1.106	707	401
14521560	Sehmatal	65 und mehr	1.794	573	1.220	1.002	219
14521570	Seiffen/Erzgeb., Kurort	unter 25	358	29	332	30	299
14521570	Seiffen/Erzgeb., Kurort	25 bis unter 50	446	70	377	77	301
14521570	Seiffen/Erzgeb., Kurort	50 bis unter 65	455	88	365	222	143
14521570	Seiffen/Erzgeb., Kurort	65 und mehr	659	210	449	347	103
14521590	Stollberg/Erzgeb., Stadt	unter 25	2.345	140	2.204	291	1.913
14521590	Stollberg/Erzgeb., Stadt	25 bis unter 50	2.865	556	2.310	525	1.789
14521590	Stollberg/Erzgeb., Stadt	50 bis unter 65	2.611	580	2.028	1.415	611
14521590	Stollberg/Erzgeb., Stadt	65 und mehr	3.254	1.053	2.204	1.947	256
14521600	Stützengrün	unter 25	649	12	634	43	593
14521600	Stützengrün	25 bis unter 50	766	85	684	104	577

AGS	Kreisfreie Stadt Gemeinde Landkreis Land	Alter in Jahren	Insgesamt	Einpersonen- haushalte	Mehrpersonen- haushalte Insgesamt	Mehrpersonen- haushalte mit 2 Personen	Mehrpersonen- haushalte mit 3 und mehr Personen
14521600	Stützengrün	50 bis unter 65	726	103	626	391	237
14521600	Stützengrün	65 und mehr	980	206	771	580	191
14521610	Tannenberg	unter 25	245	9	231	24	209
14521610	Tannenberg	25 bis unter 50	286	35	253	53	198
14521610	Tannenberg	50 bis unter 65	243	37	208	133	74
14521610	Tannenberg	65 und mehr	269	66	206	162	48
14521620	Thalheim/Erzgeb., Stadt	unter 25	1.161	64	1.093	139	958
14521620	Thalheim/Erzgeb., Stadt	25 bis unter 50	1.485	308	1.175	283	888
14521620	Thalheim/Erzgeb., Stadt	50 bis unter 65	1.331	292	1.037	680	356
14521620	Thalheim/Erzgeb., Stadt	65 und mehr	1.894	661	1.233	1.094	142
14521630	Thermalbad Wiesenbad	unter 25	687	20	670	54	617
14521630	Thermalbad Wiesenbad	25 bis unter 50	800	138	664	120	542
14521630	Thermalbad Wiesenbad	50 bis unter 65	699	111	585	375	213
14521630	Thermalbad Wiesenbad	65 und mehr	845	233	613	483	132
14521640	Thum, Stadt	unter 25	1.041	60	977	117	859
14521640	Thum, Stadt	25 bis unter 50	1.266	302	963	204	759
14521640	Thum, Stadt	50 bis unter 65	1.142	198	944	603	342
14521640	Thum, Stadt	65 und mehr	1.299	423	878	721	155
14521670	Wolkenstein, Stadt	unter 25	840	27	812	61	750
14521670	Wolkenstein, Stadt	25 bis unter 50	1.002	145	854	138	716
14521670	Wolkenstein, Stadt	50 bis unter 65	854	129	728	472	258
14521670	Wolkenstein, Stadt	65 und mehr	1.041	280	759	581	180
14521690	Zschopau, Stadt, Motorradstadt	unter 25	1.665	121	1.542	229	1.314
14521690	Zschopau, Stadt, Motorradstadt	25 bis unter 50	2.051	481	1.573	370	1.203
14521690	Zschopau, Stadt, Motorradstadt	50 bis unter 65	2.104	592	1.510	1.033	475
14521690	Zschopau, Stadt, Motorradstadt	65 und mehr	2.832	1.141	1.694	1.349	347
14521700	Zschorlau	unter 25	1.000	46	951	88	866
14521700	Zschorlau	25 bis unter 50	1.194	146	1.047	172	876
14521700	Zschorlau	50 bis unter 65	1.141	162	976	610	366
14521700	Zschorlau	65 und mehr	1.632	495	1.138	877	263
14521710	Zwönitz, Stadt	unter 25	2.440	113	2.326	253	2.075
14521710	Zwönitz, Stadt	25 bis unter 50	2.979	536	2.445	509	1.934
14521710	Zwönitz, Stadt	50 bis unter 65	2.660	491	2.167	1.389	775
14521710	Zwönitz, Stadt	65 und mehr	3.375	1.050	2.325	1.896	426
14522	Mittelsachsen	unter 25	61.852	3.970	57.885	7.229	50.653
14522	Mittelsachsen	25 bis unter 50	76.080	15.120	60.961	13.601	47.357
14522	Mittelsachsen	50 bis unter 65	70.549	15.369	55.177	36.373	18.808
14522	Mittelsachsen	65 und mehr	83.145	26.761	56.385	46.771	9.612
14522010	Altmittweida	unter 25	378	18	363	28	332
14522010	Altmittweida	25 bis unter 50	475	73	401	72	330
14522010	Altmittweida	50 bis unter 65	470	83	389	227	160
14522010	Altmittweida	65 und mehr	503	118	381	326	53
14522020	Augustusburg, Stadt	unter 25	903	34	865	117	751
14522020	Augustusburg, Stadt	25 bis unter 50	1.100	181	917	220	698

AGS	Kreisfreie Stadt Gemeinde Landkreis Land	Alter in Jahren	Insgesamt	Einpersonen- haushalte	Mehrpersen- haushalte Insgesamt	Mehrpersen- haushalte mit 2 Personen	Mehrpersen- haushalte mit 3 und mehr Personen
14522020	Augustusburg, Stadt	50 bis unter 65	1.068	183	882	599	286
14522020	Augustusburg, Stadt	65 und mehr	1.306	387	917	781	138
14522035	Bobritzsch-Hilbersdorf	unter 25	1.269	40	1.233	95	1.136
14522035	Bobritzsch-Hilbersdorf	25 bis unter 50	1.539	192	1.349	244	1.108
14522035	Bobritzsch-Hilbersdorf	50 bis unter 65	1.434	236	1.199	777	420
14522035	Bobritzsch-Hilbersdorf	65 und mehr	1.294	350	947	762	182
14522050	Brand-Erbisdorf, Stadt	unter 25	1.813	85	1.725	203	1.524
14522050	Brand-Erbisdorf, Stadt	25 bis unter 50	2.230	464	1.768	396	1.369
14522050	Brand-Erbisdorf, Stadt	50 bis unter 65	2.126	467	1.655	1.140	519
14522050	Brand-Erbisdorf, Stadt	65 und mehr	2.818	969	1.849	1.594	252
14522060	Burgstädt, Stadt	unter 25	2.116	120	1.997	271	1.724
14522060	Burgstädt, Stadt	25 bis unter 50	2.554	474	2.082	455	1.626
14522060	Burgstädt, Stadt	50 bis unter 65	2.400	559	1.838	1.144	690
14522060	Burgstädt, Stadt	65 und mehr	3.170	1.043	2.126	1.811	316
14522070	Claußnitz	unter 25	664	31	636	75	559
14522070	Claußnitz	25 bis unter 50	760	111	647	121	528
14522070	Claußnitz	50 bis unter 65	782	125	659	429	233
14522070	Claußnitz	65 und mehr	779	216	562	459	104
14522080	Döbeln, Stadt	unter 25	4.833	325	4.507	734	3.775
14522080	Döbeln, Stadt	25 bis unter 50	6.101	1.438	4.660	1.235	3.426
14522080	Döbeln, Stadt	50 bis unter 65	5.621	1.525	4.094	2.897	1.195
14522080	Döbeln, Stadt	65 und mehr	6.443	2.262	4.182	3.569	617
14522090	Dorfchemnitz	unter 25	325	6	320	14	302
14522090	Dorfchemnitz	25 bis unter 50	352	28	322	43	281
14522090	Dorfchemnitz	50 bis unter 65	392	41	350	189	163
14522090	Dorfchemnitz	65 und mehr	400	90	309	206	104
14522110	Eppendorf	unter 25	824	26	798	70	730
14522110	Eppendorf	25 bis unter 50	966	142	828	141	684
14522110	Eppendorf	50 bis unter 65	937	154	784	527	257
14522110	Eppendorf	65 und mehr	1.135	343	792	663	129
14522120	Erlau	unter 25	666	15	653	45	612
14522120	Erlau	25 bis unter 50	832	81	750	115	631
14522120	Erlau	50 bis unter 65	757	108	652	387	265
14522120	Erlau	65 und mehr	850	185	663	501	161
14522140	Flöha, Stadt	unter 25	1.942	133	1.806	285	1.523
14522140	Flöha, Stadt	25 bis unter 50	2.352	550	1.804	446	1.357
14522140	Flöha, Stadt	50 bis unter 65	2.563	649	1.911	1.380	532
14522140	Flöha, Stadt	65 und mehr	3.228	1.276	1.953	1.778	178
14522150	Frankenberg/Sa., Stadt, Garnisonsstadt	unter 25	2.734	190	2.545	335	2.214
14522150	Frankenberg/Sa., Stadt, Garnisonsstadt	25 bis unter 50	3.498	761	2.733	642	2.089
14522150	Frankenberg/Sa., Stadt, Garnisonsstadt	50 bis unter 65	3.345	814	2.528	1.751	779
14522150	Frankenberg/Sa., Stadt, Garnisonsstadt	65 und mehr	3.660	1.301	2.354	1.990	362
14522170	Frauenstein, Stadt	unter 25	532	22	512	31	477
14522170	Frauenstein, Stadt	25 bis unter 50	654	90	562	108	452
14522170	Frauenstein, Stadt	50 bis unter 65	660	107	553	320	236

AGS	Kreisfreie Stadt Gemeinde Landkreis Land	Alter in Jahren	Insgesamt	Einpersonen- haushalte	Mehrpersonen- haushalte Insgesamt	Mehrpersonen- haushalte mit 2 Personen	Mehrpersonen- haushalte mit 3 und mehr Personen
14522170	Frauenstein, Stadt	65 und mehr	797	211	590	434	153
14522180	Freiberg, Stadt, Universitätsstadt	unter 25	8.989	1.259	7.729	1.485	6.246
14522180	Freiberg, Stadt, Universitätsstadt	25 bis unter 50	11.535	3.718	7.814	2.235	5.583
14522180	Freiberg, Stadt, Universitätsstadt	50 bis unter 65	7.912	2.587	5.321	3.721	1.604
14522180	Freiberg, Stadt, Universitätsstadt	65 und mehr	10.652	4.081	6.575	5.839	732
14522190	Geringswalde, Stadt	unter 25	873	39	833	77	755
14522190	Geringswalde, Stadt	25 bis unter 50	946	135	814	141	671
14522190	Geringswalde, Stadt	50 bis unter 65	993	202	792	522	272
14522190	Geringswalde, Stadt	65 und mehr	1.240	442	799	646	152
14522200	Großhartmannsdorf	unter 25	488	10	477	34	445
14522200	Großhartmannsdorf	25 bis unter 50	577	63	511	95	419
14522200	Großhartmannsdorf	50 bis unter 65	629	92	538	333	208
14522200	Großhartmannsdorf	65 und mehr	676	163	511	355	158
14522210	Großschirma, Stadt	unter 25	1.185	29	1.158	86	1.071
14522210	Großschirma, Stadt	25 bis unter 50	1.474	200	1.276	213	1.065
14522210	Großschirma, Stadt	50 bis unter 65	1.320	224	1.093	680	410
14522210	Großschirma, Stadt	65 und mehr	1.376	390	982	750	231
14522220	Großweitzschen	unter 25	529	12	516	44	471
14522220	Großweitzschen	25 bis unter 50	688	93	596	117	477
14522220	Großweitzschen	50 bis unter 65	665	98	567	351	218
14522220	Großweitzschen	65 und mehr	712	153	558	395	161
14522230	Hainichen, Stadt	unter 25	1.690	94	1.599	244	1.353
14522230	Hainichen, Stadt	25 bis unter 50	2.106	461	1.645	419	1.227
14522230	Hainichen, Stadt	50 bis unter 65	1.979	501	1.476	1.002	469
14522230	Hainichen, Stadt	65 und mehr	2.218	806	1.413	1.157	254
14522240	Halsbrücke	unter 25	1.128	26	1.098	83	1.019
14522240	Halsbrücke	25 bis unter 50	1.367	177	1.193	229	962
14522240	Halsbrücke	50 bis unter 65	1.221	188	1.031	674	358
14522240	Halsbrücke	65 und mehr	1.306	351	954	757	198
14522250	Hartha, Stadt	unter 25	1.214	55	1.161	127	1.035
14522250	Hartha, Stadt	25 bis unter 50	1.546	257	1.291	291	997
14522250	Hartha, Stadt	50 bis unter 65	1.598	359	1.240	848	392
14522250	Hartha, Stadt	65 und mehr	2.121	641	1.483	1.272	208
14522260	Hartmannsdorf	unter 25	837	49	788	115	674
14522260	Hartmannsdorf	25 bis unter 50	1.098	234	867	199	666
14522260	Hartmannsdorf	50 bis unter 65	999	226	776	525	251
14522260	Hartmannsdorf	65 und mehr	1.313	410	901	773	129
14522275	Jahnatal	unter 25	956	15	939	73	862
14522275	Jahnatal	25 bis unter 50	1.220	153	1.065	190	876
14522275	Jahnatal	50 bis unter 65	1.308	211	1.096	736	361
14522275	Jahnatal	65 und mehr	1.228	297	930	740	190
14522280	Königsfeld	unter 25	273	6	265	24	244
14522280	Königsfeld	25 bis unter 50	336	33	303	58	247
14522280	Königsfeld	50 bis unter 65	381	56	322	194	128
14522280	Königsfeld	65 und mehr	345	83	265	205	61

AGS	Kreisfreie Stadt Gemeinde Landkreis Land	Alter in Jahren	Insgesamt	Einpersonen- haushalte	Mehrpersonen- haushalte Insgesamt	Mehrpersonen- haushalte mit 2 Personen	Mehrpersonen- haushalte mit 3 und mehr Personen
14522290	Königshain-Wiederau	unter 25	592	14	580	29	550
14522290	Königshain-Wiederau	25 bis unter 50	683	67	613	98	518
14522290	Königshain-Wiederau	50 bis unter 65	626	85	542	302	238
14522290	Königshain-Wiederau	65 und mehr	642	168	477	341	133
14522300	Kriebstein	unter 25	407	8	396	36	357
14522300	Kriebstein	25 bis unter 50	475	44	429	82	344
14522300	Kriebstein	50 bis unter 65	532	92	444	294	151
14522300	Kriebstein	65 und mehr	579	147	433	358	73
14522310	Leisnig, Stadt	unter 25	1.629	107	1.519	197	1.324
14522310	Leisnig, Stadt	25 bis unter 50	2.140	424	1.713	382	1.328
14522310	Leisnig, Stadt	50 bis unter 65	1.982	490	1.494	979	512
14522310	Leisnig, Stadt	65 und mehr	2.340	800	1.537	1.317	221
14522320	Leubsdorf	unter 25	712	29	683	47	634
14522320	Leubsdorf	25 bis unter 50	841	124	715	103	609
14522320	Leubsdorf	50 bis unter 65	843	123	719	455	265
14522320	Leubsdorf	65 und mehr	836	239	598	446	150
14522330	Lichtenau	unter 25	1.482	34	1.447	119	1.330
14522330	Lichtenau	25 bis unter 50	1.734	172	1.560	296	1.266
14522330	Lichtenau	50 bis unter 65	1.908	263	1.647	1.044	602
14522330	Lichtenau	65 und mehr	1.923	442	1.480	1.130	352
14522340	Lichtenberg/Erzgeb.	unter 25	568	29	542	34	505
14522340	Lichtenberg/Erzgeb.	25 bis unter 50	649	90	556	80	477
14522340	Lichtenberg/Erzgeb.	50 bis unter 65	595	72	521	346	177
14522340	Lichtenberg/Erzgeb.	65 und mehr	687	181	504	409	92
14522350	Lunzenau, Stadt	unter 25	748	28	718	57	664
14522350	Lunzenau, Stadt	25 bis unter 50	950	143	810	183	624
14522350	Lunzenau, Stadt	50 bis unter 65	999	194	802	531	273
14522350	Lunzenau, Stadt	65 und mehr	1.173	342	834	676	158
14522360	Mittweida, Stadt, Hochschulstadt	unter 25	3.018	460	2.558	514	2.047
14522360	Mittweida, Stadt, Hochschulstadt	25 bis unter 50	3.450	994	2.459	634	1.824
14522360	Mittweida, Stadt, Hochschulstadt	50 bis unter 65	2.973	755	2.217	1.513	700
14522360	Mittweida, Stadt, Hochschulstadt	65 und mehr	4.214	1.564	2.653	2.253	398
14522380	Mühlau	unter 25	482	12	472	16	458
14522380	Mühlau	25 bis unter 50	546	59	484	69	418
14522380	Mühlau	50 bis unter 65	547	91	458	289	171
14522380	Mühlau	65 und mehr	524	125	398	322	73
14522390	Mulda/Sa.	unter 25	572	13	558	43	516
14522390	Mulda/Sa.	25 bis unter 50	640	77	564	92	470
14522390	Mulda/Sa.	50 bis unter 65	517	75	438	268	172
14522390	Mulda/Sa.	65 und mehr	698	187	508	395	115
14522400	Neuhausen/Erzgeb.	unter 25	452	11	444	48	399
14522400	Neuhausen/Erzgeb.	25 bis unter 50	526	81	442	97	347
14522400	Neuhausen/Erzgeb.	50 bis unter 65	627	110	519	355	163
14522400	Neuhausen/Erzgeb.	65 und mehr	720	228	494	399	94
14522420	Niederwiesa	unter 25	1.002	47	952	85	870

AGS	Kreisfreie Stadt Gemeinde Landkreis Land	Alter in Jahren	Insgesamt	Einpersonen- haushalte	Mehrpersonen- haushalte Insgesamt	Mehrpersonen- haushalte mit 2 Personen	Mehrpersonen- haushalte mit 3 und mehr Personen
14522420	Niederwiesa	25 bis unter 50	1.077	135	939	177	765
14522420	Niederwiesa	50 bis unter 65	1.232	226	1.007	655	351
14522420	Niederwiesa	65 und mehr	1.375	411	963	804	159
14522430	Oberschöna	unter 25	775	18	760	64	694
14522430	Oberschöna	25 bis unter 50	893	88	808	146	659
14522430	Oberschöna	50 bis unter 65	829	100	725	427	302
14522430	Oberschöna	65 und mehr	779	181	595	481	117
14522440	Oederan, Stadt	unter 25	1.656	76	1.576	171	1.403
14522440	Oederan, Stadt	25 bis unter 50	1.982	337	1.642	341	1.302
14522440	Oederan, Stadt	50 bis unter 65	1.885	356	1.531	966	568
14522440	Oederan, Stadt	65 und mehr	2.142	634	1.507	1.200	304
14522460	Penig, Stadt	unter 25	1.591	76	1.516	141	1.374
14522460	Penig, Stadt	25 bis unter 50	2.000	338	1.665	350	1.312
14522460	Penig, Stadt	50 bis unter 65	1.993	396	1.601	1.044	560
14522460	Penig, Stadt	65 und mehr	2.660	825	1.836	1.486	348
14522470	Rechenberg-Bienenmühle	unter 25	318	12	307	34	273
14522470	Rechenberg-Bienenmühle	25 bis unter 50	388	57	332	76	255
14522470	Rechenberg-Bienenmühle	50 bis unter 65	511	91	421	266	154
14522470	Rechenberg-Bienenmühle	65 und mehr	554	158	398	321	75
14522480	Reinsberg	unter 25	683	8	676	58	620
14522480	Reinsberg	25 bis unter 50	780	98	679	148	534
14522480	Reinsberg	50 bis unter 65	710	110	604	354	247
14522480	Reinsberg	65 und mehr	646	192	458	356	103
14522490	Rochlitz, Stadt	unter 25	1.015	69	947	142	802
14522490	Rochlitz, Stadt	25 bis unter 50	1.276	281	996	254	740
14522490	Rochlitz, Stadt	50 bis unter 65	1.272	340	931	628	302
14522490	Rochlitz, Stadt	65 und mehr	1.876	723	1.150	1.001	149
14522500	Rossau	unter 25	743	32	709	53	658
14522500	Rossau	25 bis unter 50	866	104	759	143	612
14522500	Rossau	50 bis unter 65	822	134	689	417	271
14522500	Rossau	65 und mehr	840	200	641	495	144
14522510	Roßwein, Stadt	unter 25	1.426	58	1.371	198	1.174
14522510	Roßwein, Stadt	25 bis unter 50	1.845	323	1.521	374	1.148
14522510	Roßwein, Stadt	50 bis unter 65	1.742	369	1.374	899	473
14522510	Roßwein, Stadt	65 und mehr	2.072	616	1.453	1.192	259
14522520	Sayda, Stadt	unter 25	323	12	309	29	278
14522520	Sayda, Stadt	25 bis unter 50	400	54	348	74	275
14522520	Sayda, Stadt	50 bis unter 65	394	71	321	222	102
14522520	Sayda, Stadt	65 und mehr	461	137	323	264	56
14522530	Seelitz	unter 25	300	6	294	24	269
14522530	Seelitz	25 bis unter 50	387	49	336	74	263
14522530	Seelitz	50 bis unter 65	488	66	424	284	139
14522530	Seelitz	65 und mehr	453	114	340	276	63
14522540	Striegistal	unter 25	938	17	920	64	858
14522540	Striegistal	25 bis unter 50	1.190	122	1.069	184	884

AGS	Kreisfreie Stadt Gemeinde Landkreis Land	Alter in Jahren	Insgesamt	Einpersonen- haushalte	Mehrpersonen- haushalte Insgesamt	Mehrpersonen- haushalte mit 2 Personen	Mehrpersonen- haushalte mit 3 und mehr Personen
14522540	Striegistal	50 bis unter 65	1.124	168	959	514	445
14522540	Striegistal	65 und mehr	1.131	292	839	613	224
14522550	Taura	unter 25	497	15	480	46	431
14522550	Taura	25 bis unter 50	595	84	510	102	410
14522550	Taura	50 bis unter 65	557	87	466	289	180
14522550	Taura	65 und mehr	606	170	440	367	70
14522570	Waldheim, Stadt	unter 25	1.783	114	1.667	208	1.461
14522570	Waldheim, Stadt	25 bis unter 50	2.236	487	1.751	406	1.343
14522570	Waldheim, Stadt	50 bis unter 65	2.038	511	1.524	1.041	486
14522570	Waldheim, Stadt	65 und mehr	2.341	753	1.591	1.324	268
14522580	Wechselburg	unter 25	353	10	345	24	320
14522580	Wechselburg	25 bis unter 50	441	54	383	74	313
14522580	Wechselburg	50 bis unter 65	486	91	394	231	164
14522580	Wechselburg	65 und mehr	462	133	326	254	75
14522590	Weißenborn/Erzgeb.	unter 25	536	20	514	48	466
14522590	Weißenborn/Erzgeb.	25 bis unter 50	644	106	537	111	423
14522590	Weißenborn/Erzgeb.	50 bis unter 65	562	95	464	320	146
14522590	Weißenborn/Erzgeb.	65 und mehr	654	183	471	400	68
14522600	Zettlitz	unter 25	100	3	99	7	89
14522600	Zettlitz	25 bis unter 50	152	21	134	23	109
14522600	Zettlitz	50 bis unter 65	203	28	172	100	72
14522600	Zettlitz	65 und mehr	200	48	151	111	40
14523	Vogtlandkreis	unter 25	43.376	2.939	40.440	5.279	35.158
14523	Vogtlandkreis	25 bis unter 50	55.208	12.221	42.988	10.342	32.645
14523	Vogtlandkreis	50 bis unter 65	53.171	12.778	40.393	26.752	13.643
14523	Vogtlandkreis	65 und mehr	66.068	23.030	43.036	35.856	7.178
14523010	Adorf/Vogtl., Stadt	unter 25	882	44	841	113	726
14523010	Adorf/Vogtl., Stadt	25 bis unter 50	1.113	231	884	199	683
14523010	Adorf/Vogtl., Stadt	50 bis unter 65	1.123	265	861	552	304
14523010	Adorf/Vogtl., Stadt	65 und mehr	1.496	527	970	790	180
14523020	Auerbach/Vogtl., Stadt	unter 25	3.410	226	3.179	463	2.721
14523020	Auerbach/Vogtl., Stadt	25 bis unter 50	4.385	1.034	3.350	824	2.529
14523020	Auerbach/Vogtl., Stadt	50 bis unter 65	3.987	951	3.034	2.157	883
14523020	Auerbach/Vogtl., Stadt	65 und mehr	5.479	1.906	3.577	3.047	526
14523030	Bad Brambach	unter 25	310	8	301	20	283
14523030	Bad Brambach	25 bis unter 50	371	57	312	55	259
14523030	Bad Brambach	50 bis unter 65	387	97	289	180	110
14523030	Bad Brambach	65 und mehr	576	174	404	296	107
14523040	Bad Elster, Stadt	unter 25	570	43	525	78	448
14523040	Bad Elster, Stadt	25 bis unter 50	759	162	593	171	421
14523040	Bad Elster, Stadt	50 bis unter 65	841	237	604	395	212
14523040	Bad Elster, Stadt	65 und mehr	1.233	448	781	644	136
14523050	Bergen	unter 25	171	4	170	21	149
14523050	Bergen	25 bis unter 50	218	30	191	55	136

AGS	Kreisfreie Stadt Gemeinde Landkreis Land	Alter in Jahren	Insgesamt	Einpersonen- haushalte	Mehrpersonen- haushalte Insgesamt	Mehrpersonen- haushalte mit 2 Personen	Mehrpersonen- haushalte mit 3 und mehr Personen
14523050	Bergen	50 bis unter 65	236	35	199	131	70
14523050	Bergen	65 und mehr	291	69	224	195	27
14523060	Bösenbrunn	unter 25	223	7	214	11	205
14523060	Bösenbrunn	25 bis unter 50	269	23	247	45	201
14523060	Bösenbrunn	50 bis unter 65	292	40	254	134	117
14523060	Bösenbrunn	65 und mehr	301	82	224	182	43
14523080	Eichigt	unter 25	209	8	203	13	190
14523080	Eichigt	25 bis unter 50	310	40	273	65	210
14523080	Eichigt	50 bis unter 65	288	52	231	133	103
14523080	Eichigt	65 und mehr	295	87	209	161	46
14523090	Ellefeld	unter 25	522	23	501	51	448
14523090	Ellefeld	25 bis unter 50	652	104	549	108	443
14523090	Ellefeld	50 bis unter 65	593	114	484	319	168
14523090	Ellefeld	65 und mehr	725	230	497	411	87
14523100	Elsterberg, Stadt	unter 25	636	35	601	80	520
14523100	Elsterberg, Stadt	25 bis unter 50	831	179	648	173	472
14523100	Elsterberg, Stadt	50 bis unter 65	1.016	245	772	496	279
14523100	Elsterberg, Stadt	65 und mehr	1.222	437	788	686	99
14523120	Falkenstein/Vogtl., Stadt	unter 25	1.473	123	1.351	187	1.164
14523120	Falkenstein/Vogtl., Stadt	25 bis unter 50	1.800	429	1.368	341	1.030
14523120	Falkenstein/Vogtl., Stadt	50 bis unter 65	1.812	467	1.344	862	483
14523120	Falkenstein/Vogtl., Stadt	65 und mehr	2.420	920	1.497	1.238	261
14523130	Grünbach	unter 25	310	7	304	27	276
14523130	Grünbach	25 bis unter 50	357	36	319	59	257
14523130	Grünbach	50 bis unter 65	398	58	341	206	134
14523130	Grünbach	65 und mehr	472	120	351	308	46
14523150	Heinsdorfergrund	unter 25	390	14	373	22	352
14523150	Heinsdorfergrund	25 bis unter 50	461	41	424	57	364
14523150	Heinsdorfergrund	50 bis unter 65	512	62	453	268	182
14523150	Heinsdorfergrund	65 und mehr	551	146	408	346	61
14523160	Klingenthal, Stadt	unter 25	1.201	76	1.125	127	1.000
14523160	Klingenthal, Stadt	25 bis unter 50	1.656	340	1.315	291	1.026
14523160	Klingenthal, Stadt	50 bis unter 65	1.812	385	1.425	941	489
14523160	Klingenthal, Stadt	65 und mehr	2.799	1.000	1.798	1.450	349
14523170	Lengenfeld, Stadt	unter 25	1.413	75	1.340	133	1.204
14523170	Lengenfeld, Stadt	25 bis unter 50	1.743	291	1.450	305	1.146
14523170	Lengenfeld, Stadt	50 bis unter 65	1.674	264	1.408	927	483
14523170	Lengenfeld, Stadt	65 und mehr	1.996	579	1.421	1.134	283
14523190	Limbach	unter 25	281	7	273	20	255
14523190	Limbach	25 bis unter 50	311	46	266	53	214
14523190	Limbach	50 bis unter 65	380	58	320	189	133
14523190	Limbach	65 und mehr	419	118	302	261	44
14523200	Markneukirchen, Stadt	unter 25	1.346	75	1.269	149	1.123
14523200	Markneukirchen, Stadt	25 bis unter 50	1.824	384	1.442	322	1.118
14523200	Markneukirchen, Stadt	50 bis unter 65	1.815	384	1.431	932	499

AGS	Kreisfreie Stadt Gemeinde Landkreis Land	Alter in Jahren	Insgesamt	Einpersonen- haushalte	Mehrpersonen- haushalte Insgesamt	Mehrpersonen- haushalte mit 2 Personen	Mehrpersonen- haushalte mit 3 und mehr Personen
14523200	Markneukirchen, Stadt	65 und mehr	2.141	700	1.437	1.149	285
14523230	Mühlental	unter 25	232	5	230	10	222
14523230	Mühlental	25 bis unter 50	315	26	286	51	238
14523230	Mühlental	50 bis unter 65	355	41	310	198	116
14523230	Mühlental	65 und mehr	331	79	253	192	60
14523245	Muldenhammer	unter 25	526	11	518	36	481
14523245	Muldenhammer	25 bis unter 50	664	103	557	115	447
14523245	Muldenhammer	50 bis unter 65	706	93	616	370	243
14523245	Muldenhammer	65 und mehr	1.008	284	722	557	163
14523260	Netzschkau, Stadt	unter 25	692	36	653	82	568
14523260	Netzschkau, Stadt	25 bis unter 50	886	165	721	170	549
14523260	Netzschkau, Stadt	50 bis unter 65	859	170	692	481	208
14523260	Netzschkau, Stadt	65 und mehr	1.152	393	757	639	117
14523270	Neuensalz	unter 25	369	7	361	31	332
14523270	Neuensalz	25 bis unter 50	552	67	484	110	374
14523270	Neuensalz	50 bis unter 65	534	87	445	273	170
14523270	Neuensalz	65 und mehr	585	143	439	351	89
14523280	Neumark	unter 25	621	23	598	49	551
14523280	Neumark	25 bis unter 50	729	122	609	123	485
14523280	Neumark	50 bis unter 65	743	139	601	371	234
14523280	Neumark	65 und mehr	803	224	582	474	109
14523290	Neustadt/Vogtl.	unter 25	158	-	154	18	139
14523290	Neustadt/Vogtl.	25 bis unter 50	213	30	185	41	146
14523290	Neustadt/Vogtl.	50 bis unter 65	285	30	252	169	86
14523290	Neustadt/Vogtl.	65 und mehr	270	53	220	171	53
14523300	Oelsnitz/Vogtl., Stadt	unter 25	2.007	121	1.887	262	1.623
14523300	Oelsnitz/Vogtl., Stadt	25 bis unter 50	2.586	559	2.026	528	1.500
14523300	Oelsnitz/Vogtl., Stadt	50 bis unter 65	2.521	651	1.873	1.300	576
14523300	Oelsnitz/Vogtl., Stadt	65 und mehr	3.039	1.113	1.926	1.606	321
14523310	Pausa-Mühltruff, Stadt	unter 25	875	33	844	85	756
14523310	Pausa-Mühltruff, Stadt	25 bis unter 50	1.144	196	949	157	791
14523310	Pausa-Mühltruff, Stadt	50 bis unter 65	1.240	221	1.015	636	383
14523310	Pausa-Mühltruff, Stadt	65 und mehr	1.450	463	985	731	257
14523320	Plauen, Stadt	unter 25	13.386	1.283	12.102	1.951	10.155
14523320	Plauen, Stadt	25 bis unter 50	17.178	4.908	12.271	3.404	8.870
14523320	Plauen, Stadt	50 bis unter 65	14.869	4.620	10.248	7.040	3.209
14523320	Plauen, Stadt	65 und mehr	18.103	7.129	10.971	9.661	1.312
14523330	Pöhl	unter 25	484	14	472	47	421
14523330	Pöhl	25 bis unter 50	597	103	496	95	400
14523330	Pöhl	50 bis unter 65	645	148	499	315	181
14523330	Pöhl	65 und mehr	724	210	517	406	109
14523340	Reichenbach im Vogtland, Stadt	unter 25	3.834	318	3.520	587	2.930
14523340	Reichenbach im Vogtland, Stadt	25 bis unter 50	4.779	1.292	3.484	970	2.518
14523340	Reichenbach im Vogtland, Stadt	50 bis unter 65	4.833	1.405	3.425	2.318	1.110
14523340	Reichenbach im Vogtland, Stadt	65 und mehr	6.148	2.380	3.763	3.252	513

AGS	Kreisfreie Stadt Gemeinde Landkreis Land	Alter in Jahren	Insgesamt	Einpersonen- haushalte	Mehrpersonen- haushalte Insgesamt	Mehrpersonen- haushalte mit 2 Personen	Mehrpersonen- haushalte mit 3 und mehr Personen
14523360	Rodewisch, Stadt	unter 25	1.156	69	1.090	143	950
14523360	Rodewisch, Stadt	25 bis unter 50	1.458	264	1.194	253	945
14523360	Rodewisch, Stadt	50 bis unter 65	1.449	326	1.124	777	347
14523360	Rodewisch, Stadt	65 und mehr	1.962	675	1.286	1.018	265
14523365	Rosenbach/Vogtl.	unter 25	784	21	762	65	698
14523365	Rosenbach/Vogtl.	25 bis unter 50	946	124	818	142	675
14523365	Rosenbach/Vogtl.	50 bis unter 65	1.080	183	897	566	333
14523365	Rosenbach/Vogtl.	65 und mehr	1.199	315	884	627	258
14523370	Schöneck/Vogtl., Stadt	unter 25	546	36	512	63	446
14523370	Schöneck/Vogtl., Stadt	25 bis unter 50	743	128	614	164	448
14523370	Schöneck/Vogtl., Stadt	50 bis unter 65	740	143	594	387	211
14523370	Schöneck/Vogtl., Stadt	65 und mehr	868	293	572	444	129
14523380	Steinberg	unter 25	556	13	546	37	512
14523380	Steinberg	25 bis unter 50	693	88	602	101	503
14523380	Steinberg	50 bis unter 65	635	94	543	319	220
14523380	Steinberg	65 und mehr	741	245	499	403	93
14523410	Theuma	unter 25	207	5	198	11	189
14523410	Theuma	25 bis unter 50	256	31	225	39	186
14523410	Theuma	50 bis unter 65	263	29	238	151	85
14523410	Theuma	65 und mehr	276	62	217	175	43
14523420	Tirpersdorf	unter 25	279	5	273	13	258
14523420	Tirpersdorf	25 bis unter 50	375	33	345	71	271
14523420	Tirpersdorf	50 bis unter 65	336	64	269	179	89
14523420	Tirpersdorf	65 und mehr	377	90	289	229	58
14523430	Treuen, Stadt	unter 25	1.575	88	1.487	150	1.336
14523430	Treuen, Stadt	25 bis unter 50	1.974	311	1.665	370	1.293
14523430	Treuen, Stadt	50 bis unter 65	1.770	331	1.443	950	491
14523430	Treuen, Stadt	65 und mehr	2.235	678	1.555	1.298	260
14523440	Triebel/Vogtl.	unter 25	206	9	200	14	183
14523440	Triebel/Vogtl.	25 bis unter 50	290	44	247	56	193
14523440	Triebel/Vogtl.	50 bis unter 65	325	47	279	192	85
14523440	Triebel/Vogtl.	65 und mehr	329	94	234	193	43
14523450	Weischlitz	unter 25	1.202	56	1.144	86	1.055
14523450	Weischlitz	25 bis unter 50	1.394	160	1.237	210	1.024
14523450	Weischlitz	50 bis unter 65	1.445	190	1.254	748	505
14523450	Weischlitz	65 und mehr	1.639	453	1.184	891	291
14523460	Werda	unter 25	325	6	316	30	286
14523460	Werda	25 bis unter 50	385	44	343	60	281
14523460	Werda	50 bis unter 65	364	51	315	192	123
14523460	Werda	65 und mehr	410	106	303	246	56
14524	Zwickau	unter 25	62.377	4.263	58.117	7.771	50.346
14524	Zwickau	25 bis unter 50	78.967	17.166	61.803	15.006	46.801
14524	Zwickau	50 bis unter 65	73.336	16.815	56.522	37.876	18.649
14524	Zwickau	65 und mehr	88.888	29.890	59.001	50.331	8.669

AGS	Kreisfreie Stadt Gemeinde Landkreis Land	Alter in Jahren	Insgesamt	Einpersonen- haushalte	Mehrpersonen- haushalte Insgesamt	Mehrpersonen- haushalte mit 2 Personen	Mehrpersonen- haushalte mit 3 und mehr Personen
14524010	Bernsdorf	unter 25	437	12	429	32	394
14524010	Bernsdorf	25 bis unter 50	548	56	494	91	402
14524010	Bernsdorf	50 bis unter 65	562	62	497	354	146
14524010	Bernsdorf	65 und mehr	597	140	455	380	77
14524020	Callenberg	unter 25	1.081	16	1.061	83	976
14524020	Callenberg	25 bis unter 50	1.208	121	1.087	204	880
14524020	Callenberg	50 bis unter 65	1.234	175	1.057	628	431
14524020	Callenberg	65 und mehr	1.272	320	955	757	199
14524030	Crimmitschau, Stadt	unter 25	3.861	241	3.622	440	3.179
14524030	Crimmitschau, Stadt	25 bis unter 50	4.736	1.009	3.729	887	2.844
14524030	Crimmitschau, Stadt	50 bis unter 65	4.431	1.057	3.377	2.217	1.157
14524030	Crimmitschau, Stadt	65 und mehr	5.201	1.857	3.347	2.809	535
14524040	Crinitzberg	unter 25	356	6	348	22	325
14524040	Crinitzberg	25 bis unter 50	441	45	394	61	331
14524040	Crinitzberg	50 bis unter 65	474	77	394	242	153
14524040	Crinitzberg	65 und mehr	541	179	361	280	79
14524050	Dennheritz	unter 25	270	8	259	19	243
14524050	Dennheritz	25 bis unter 50	369	47	324	65	257
14524050	Dennheritz	50 bis unter 65	336	37	295	204	87
14524050	Dennheritz	65 und mehr	319	88	234	209	23
14524060	Fraureuth	unter 25	946	26	919	90	825
14524060	Fraureuth	25 bis unter 50	1.140	174	963	167	798
14524060	Fraureuth	50 bis unter 65	1.278	219	1.057	664	391
14524060	Fraureuth	65 und mehr	1.574	505	1.068	904	166
14524070	Gersdorf	unter 25	708	34	677	73	607
14524070	Gersdorf	25 bis unter 50	951	154	799	187	614
14524070	Gersdorf	50 bis unter 65	951	155	798	566	236
14524070	Gersdorf	65 und mehr	1.114	304	808	686	123
14524080	Glauchau, Stadt	unter 25	4.266	330	3.933	574	3.357
14524080	Glauchau, Stadt	25 bis unter 50	5.512	1.247	4.262	1.065	3.199
14524080	Glauchau, Stadt	50 bis unter 65	5.197	1.351	3.849	2.518	1.328
14524080	Glauchau, Stadt	65 und mehr	6.421	2.238	4.186	3.526	657
14524090	Hartenstein, Stadt	unter 25	1.012	37	976	83	891
14524090	Hartenstein, Stadt	25 bis unter 50	1.197	170	1.028	210	821
14524090	Hartenstein, Stadt	50 bis unter 65	1.016	189	829	519	313
14524090	Hartenstein, Stadt	65 und mehr	1.187	376	814	669	142
14524100	Hartmannsdorf b. Kirchberg	unter 25	333	4	327	20	305
14524100	Hartmannsdorf b. Kirchberg	25 bis unter 50	366	36	328	38	291
14524100	Hartmannsdorf b. Kirchberg	50 bis unter 65	300	39	261	155	102
14524100	Hartmannsdorf b. Kirchberg	65 und mehr	351	98	253	194	57
14524110	Hirschfeld	unter 25	231	3	226	14	213
14524110	Hirschfeld	25 bis unter 50	294	26	265	35	228
14524110	Hirschfeld	50 bis unter 65	264	32	234	129	102
14524110	Hirschfeld	65 und mehr	292	65	224	160	67

AGS	Kreisfreie Stadt Gemeinde Landkreis Land	Alter in Jahren	Insgesamt	Einpersonen- haushalte	Mehrpersonen- haushalte Insgesamt	Mehrpersonen- haushalte mit 2 Personen	Mehrpersonen- haushalte mit 3 und mehr Personen
14524120	Hohenstein-Ernstthal, Stadt	unter 25	2.723	180	2.539	390	2.152
14524120	Hohenstein-Ernstthal, Stadt	25 bis unter 50	3.432	773	2.660	681	1.976
14524120	Hohenstein-Ernstthal, Stadt	50 bis unter 65	3.277	845	2.429	1.582	850
14524120	Hohenstein-Ernstthal, Stadt	65 und mehr	4.387	1.610	2.776	2.317	460
14524130	Kirchberg, Stadt	unter 25	1.523	84	1.440	165	1.275
14524130	Kirchberg, Stadt	25 bis unter 50	1.888	313	1.576	316	1.260
14524130	Kirchberg, Stadt	50 bis unter 65	1.909	441	1.471	957	511
14524130	Kirchberg, Stadt	65 und mehr	2.302	757	1.544	1.272	273
14524140	Langenbernsdorf	unter 25	723	11	715	49	667
14524140	Langenbernsdorf	25 bis unter 50	869	88	778	136	641
14524140	Langenbernsdorf	50 bis unter 65	920	121	798	485	316
14524140	Langenbernsdorf	65 und mehr	895	197	700	517	182
14524150	Langenweißbach	unter 25	525	12	515	41	476
14524150	Langenweißbach	25 bis unter 50	635	81	555	111	442
14524150	Langenweißbach	50 bis unter 65	594	98	499	330	170
14524150	Langenweißbach	65 und mehr	654	191	463	349	116
14524160	Lichtenstein/Sa., Stadt	unter 25	2.171	153	2.021	399	1.624
14524160	Lichtenstein/Sa., Stadt	25 bis unter 50	2.745	730	2.017	584	1.435
14524160	Lichtenstein/Sa., Stadt	50 bis unter 65	2.653	653	1.999	1.423	578
14524160	Lichtenstein/Sa., Stadt	65 und mehr	3.415	1.216	2.203	1.955	247
14524170	Lichtentanne	unter 25	1.222	49	1.176	121	1.052
14524170	Lichtentanne	25 bis unter 50	1.484	211	1.270	259	1.013
14524170	Lichtentanne	50 bis unter 65	1.504	237	1.269	816	451
14524170	Lichtentanne	65 und mehr	1.843	487	1.361	1.089	268
14524180	Limbach-Oberfrohna, Stadt	unter 25	5.160	352	4.808	638	4.170
14524180	Limbach-Oberfrohna, Stadt	25 bis unter 50	6.048	1.265	4.784	1.081	3.705
14524180	Limbach-Oberfrohna, Stadt	50 bis unter 65	5.287	1.253	4.035	2.609	1.423
14524180	Limbach-Oberfrohna, Stadt	65 und mehr	6.570	2.211	4.360	3.720	641
14524190	Meerane, Stadt	unter 25	2.537	200	2.338	373	1.962
14524190	Meerane, Stadt	25 bis unter 50	3.336	819	2.515	731	1.786
14524190	Meerane, Stadt	50 bis unter 65	3.435	898	2.536	1.759	774
14524190	Meerane, Stadt	65 und mehr	4.063	1.504	2.556	2.247	308
14524200	Mülsen	unter 25	2.158	91	2.067	231	1.833
14524200	Mülsen	25 bis unter 50	2.600	375	2.223	493	1.728
14524200	Mülsen	50 bis unter 65	2.749	397	2.350	1.550	797
14524200	Mülsen	65 und mehr	3.151	847	2.302	1.957	347
14524210	Neukirchen/Pleiße	unter 25	751	33	718	82	636
14524210	Neukirchen/Pleiße	25 bis unter 50	898	148	748	151	600
14524210	Neukirchen/Pleiße	50 bis unter 65	1.020	203	819	553	266
14524210	Neukirchen/Pleiße	65 und mehr	1.116	344	770	671	101
14524220	Niederfrohna	unter 25	467	14	456	27	427
14524220	Niederfrohna	25 bis unter 50	551	51	503	103	402
14524220	Niederfrohna	50 bis unter 65	559	72	487	323	164
14524220	Niederfrohna	65 und mehr	640	137	500	422	81
14524230	Oberlungwitz, Stadt	unter 25	1.117	53	1.060	98	957

AGS	Kreisfreie Stadt Gemeinde Landkreis Land	Alter in Jahren	Insgesamt	Einpersonen- haushalte	Mehrpersonen- haushalte Insgesamt	Mehrpersonen- haushalte mit 2 Personen	Mehrpersonen- haushalte mit 3 und mehr Personen
14524230	Oberlungwitz, Stadt	25 bis unter 50	1.404	250	1.152	298	856
14524230	Oberlungwitz, Stadt	50 bis unter 65	1.377	269	1.108	763	347
14524230	Oberlungwitz, Stadt	65 und mehr	1.656	463	1.190	983	208
14524240	Oberwiera	unter 25	224	3	219	12	208
14524240	Oberwiera	25 bis unter 50	280	21	260	55	209
14524240	Oberwiera	50 bis unter 65	250	32	214	152	67
14524240	Oberwiera	65 und mehr	261	70	193	159	34
14524250	Reinsdorf	unter 25	1.415	57	1.361	172	1.186
14524250	Reinsdorf	25 bis unter 50	1.846	328	1.516	342	1.177
14524250	Reinsdorf	50 bis unter 65	1.777	293	1.482	971	514
14524250	Reinsdorf	65 und mehr	2.032	576	1.455	1.221	237
14524260	Remse	unter 25	311	9	303	28	274
14524260	Remse	25 bis unter 50	427	71	354	75	277
14524260	Remse	50 bis unter 65	451	75	377	241	135
14524260	Remse	65 und mehr	454	117	336	273	61
14524270	Schönberg	unter 25	180	-	180	17	165
14524270	Schönberg	25 bis unter 50	219	14	207	52	156
14524270	Schönberg	50 bis unter 65	240	23	213	125	92
14524270	Schönberg	65 und mehr	217	50	170	152	17
14524280	St. Egidien	unter 25	679	27	651	67	585
14524280	St. Egidien	25 bis unter 50	803	113	689	152	538
14524280	St. Egidien	50 bis unter 65	794	129	664	445	217
14524280	St. Egidien	65 und mehr	786	243	541	434	106
14524290	Waldenburg, Stadt	unter 25	738	19	722	65	653
14524290	Waldenburg, Stadt	25 bis unter 50	962	154	806	146	658
14524290	Waldenburg, Stadt	50 bis unter 65	1.020	175	849	540	304
14524290	Waldenburg, Stadt	65 und mehr	1.092	354	736	601	133
14524300	Werdau, Stadt	unter 25	4.085	239	3.843	437	3.402
14524300	Werdau, Stadt	25 bis unter 50	5.123	1.068	4.057	988	3.067
14524300	Werdau, Stadt	50 bis unter 65	4.985	1.249	3.735	2.545	1.186
14524300	Werdau, Stadt	65 und mehr	5.888	2.002	3.886	3.377	509
14524310	Wildenfels, Stadt	unter 25	748	18	728	63	667
14524310	Wildenfels, Stadt	25 bis unter 50	908	113	794	133	662
14524310	Wildenfels, Stadt	50 bis unter 65	848	131	716	486	227
14524310	Wildenfels, Stadt	65 und mehr	979	282	701	579	125
14524320	Wilkau-Haßlau, Stadt	unter 25	1.849	122	1.723	265	1.462
14524320	Wilkau-Haßlau, Stadt	25 bis unter 50	2.314	492	1.824	466	1.357
14524320	Wilkau-Haßlau, Stadt	50 bis unter 65	2.248	507	1.738	1.205	534
14524320	Wilkau-Haßlau, Stadt	65 und mehr	2.911	1.068	1.839	1.603	240
14524330	Zwickau, Stadt, Hochschulstadt	unter 25	17.579	1.819	15.757	2.568	13.187
14524330	Zwickau, Stadt, Hochschulstadt	25 bis unter 50	23.437	6.598	16.837	4.637	12.201
14524330	Zwickau, Stadt, Hochschulstadt	50 bis unter 65	19.396	5.314	14.081	9.817	4.265
14524330	Zwickau, Stadt, Hochschulstadt	65 und mehr	24.701	8.997	15.708	13.859	1.848
14625	Bautzen	unter 25	62.226	2.825	59.403	6.466	52.941

AGS	Kreisfreie Stadt Gemeinde Landkreis Land	Alter in Jahren	Insgesamt	Einpersonen- haushalte	Mehrpersonen- haushalte Insgesamt	Mehrpersonen- haushalte mit 2 Personen	Mehrpersonen- haushalte mit 3 und mehr Personen
14625	Bautzen	25 bis unter 50	75.577	13.446	62.133	13.079	49.056
14625	Bautzen	50 bis unter 65	71.328	15.379	55.947	35.696	20.254
14625	Bautzen	65 und mehr	81.127	25.314	55.810	43.919	11.893
14625010	Arnsdorf	unter 25	1.101	44	1.060	82	976
14625010	Arnsdorf	25 bis unter 50	1.311	172	1.136	209	927
14625010	Arnsdorf	50 bis unter 65	1.089	208	883	572	309
14625010	Arnsdorf	65 und mehr	1.066	321	746	579	166
14625020	Bautzen, Stadt	unter 25	7.984	732	7.255	1.222	6.034
14625020	Bautzen, Stadt	25 bis unter 50	9.887	2.881	7.008	1.924	5.082
14625020	Bautzen, Stadt	50 bis unter 65	8.346	2.564	5.778	3.948	1.834
14625020	Bautzen, Stadt	65 und mehr	10.685	4.040	6.648	5.640	1.011
14625030	Bernsdorf, Stadt	unter 25	1.180	48	1.135	132	1.000
14625030	Bernsdorf, Stadt	25 bis unter 50	1.547	279	1.264	307	955
14625030	Bernsdorf, Stadt	50 bis unter 65	1.649	394	1.253	780	474
14625030	Bernsdorf, Stadt	65 und mehr	1.854	619	1.233	921	314
14625040	Bischofswerda, Stadt	unter 25	2.172	120	2.048	285	1.765
14625040	Bischofswerda, Stadt	25 bis unter 50	2.676	605	2.075	504	1.567
14625040	Bischofswerda, Stadt	50 bis unter 65	2.367	643	1.722	1.134	590
14625040	Bischofswerda, Stadt	65 und mehr	3.149	1.088	2.058	1.712	343
14625060	Burkau	unter 25	610	5	603	56	552
14625060	Burkau	25 bis unter 50	734	62	670	139	533
14625060	Burkau	50 bis unter 65	613	86	530	320	207
14625060	Burkau	65 und mehr	626	147	481	347	137
14625080	Crostitzwitz	unter 25	265	4	262	14	246
14625080	Crostitzwitz	25 bis unter 50	274	11	264	31	229
14625080	Crostitzwitz	50 bis unter 65	210	23	186	73	115
14625080	Crostitzwitz	65 und mehr	225	39	187	108	82
14625090	Cunewalde	unter 25	877	40	835	76	761
14625090	Cunewalde	25 bis unter 50	1.050	159	890	159	734
14625090	Cunewalde	50 bis unter 65	1.180	205	974	610	364
14625090	Cunewalde	65 und mehr	1.405	443	962	750	212
14625100	Demitz-Thumitz	unter 25	556	15	546	38	503
14625100	Demitz-Thumitz	25 bis unter 50	687	122	569	99	471
14625100	Demitz-Thumitz	50 bis unter 65	625	112	514	347	166
14625100	Demitz-Thumitz	65 und mehr	771	212	561	453	105
14625110	Doberschau-Gaußig	unter 25	1.038	25	1.015	82	936
14625110	Doberschau-Gaußig	25 bis unter 50	1.167	110	1.054	169	887
14625110	Doberschau-Gaußig	50 bis unter 65	1.046	152	893	536	358
14625110	Doberschau-Gaußig	65 und mehr	988	220	766	553	213
14625120	Elsterheide	unter 25	673	11	661	46	617
14625120	Elsterheide	25 bis unter 50	829	82	745	134	613
14625120	Elsterheide	50 bis unter 65	956	112	846	551	293
14625120	Elsterheide	65 und mehr	865	170	691	512	176
14625130	Elstra, Stadt	unter 25	571	9	566	49	513

AGS	Kreisfreie Stadt Gemeinde Landkreis Land	Alter in Jahren	Insgesamt	Einpersonen- haushalte	Mehrpersonen- haushalte Insgesamt	Mehrpersonen- haushalte mit 2 Personen	Mehrpersonen- haushalte mit 3 und mehr Personen
14625130	Elstra, Stadt	25 bis unter 50	713	74	637	117	523
14625130	Elstra, Stadt	50 bis unter 65	725	115	608	376	234
14625130	Elstra, Stadt	65 und mehr	644	163	479	359	116
14625140	Frankenthal	unter 25	216	-	216	12	205
14625140	Frankenthal	25 bis unter 50	251	24	228	31	195
14625140	Frankenthal	50 bis unter 65	241	28	214	110	101
14625140	Frankenthal	65 und mehr	200	60	143	103	44
14625150	Göda	unter 25	648	13	632	66	568
14625150	Göda	25 bis unter 50	776	73	700	133	565
14625150	Göda	50 bis unter 65	757	102	657	349	308
14625150	Göda	65 und mehr	796	186	608	426	185
14625160	Großdubrau	unter 25	880	18	861	72	785
14625160	Großdubrau	25 bis unter 50	1.097	134	961	178	784
14625160	Großdubrau	50 bis unter 65	934	147	783	444	338
14625160	Großdubrau	65 und mehr	1.142	294	845	612	236
14625170	Großharthau	unter 25	686	12	676	61	615
14625170	Großharthau	25 bis unter 50	828	110	716	144	574
14625170	Großharthau	50 bis unter 65	743	101	638	401	240
14625170	Großharthau	65 und mehr	628	167	459	346	112
14625180	Großnaundorf	unter 25	210	-	207	11	200
14625180	Großnaundorf	25 bis unter 50	240	16	226	30	195
14625180	Großnaundorf	50 bis unter 65	234	24	208	122	89
14625180	Großnaundorf	65 und mehr	241	58	181	142	40
14625190	Großpostwitz/O.L.	unter 25	593	26	567	64	504
14625190	Großpostwitz/O.L.	25 bis unter 50	721	98	621	132	486
14625190	Großpostwitz/O.L.	50 bis unter 65	668	120	549	342	205
14625190	Großpostwitz/O.L.	65 und mehr	753	215	536	421	111
14625200	Großröhrsdorf, Stadt	unter 25	2.172	83	2.090	185	1.903
14625200	Großröhrsdorf, Stadt	25 bis unter 50	2.551	411	2.143	387	1.759
14625200	Großröhrsdorf, Stadt	50 bis unter 65	2.236	419	1.815	1.153	664
14625200	Großröhrsdorf, Stadt	65 und mehr	2.345	695	1.649	1.284	366
14625220	Haselbachtal	unter 25	784	9	777	55	724
14625220	Haselbachtal	25 bis unter 50	994	85	908	157	753
14625220	Haselbachtal	50 bis unter 65	1.023	129	898	553	344
14625220	Haselbachtal	65 und mehr	1.075	252	827	588	236
14625230	Hochkirch	unter 25	502	8	493	26	466
14625230	Hochkirch	25 bis unter 50	599	62	538	100	440
14625230	Hochkirch	50 bis unter 65	528	66	460	247	212
14625230	Hochkirch	65 und mehr	541	143	399	287	113
14625240	Hoyerswerda, Stadt	unter 25	4.864	393	4.472	805	3.664
14625240	Hoyerswerda, Stadt	25 bis unter 50	6.469	1.905	4.560	1.365	3.195
14625240	Hoyerswerda, Stadt	50 bis unter 65	7.434	2.534	4.904	3.633	1.270
14625240	Hoyerswerda, Stadt	65 und mehr	11.088	4.261	6.822	5.994	830
14625250	Kamenz, Stadt	unter 25	3.595	200	3.395	473	2.922
14625250	Kamenz, Stadt	25 bis unter 50	4.514	953	3.563	882	2.684

AGS	Kreisfreie Stadt Gemeinde Landkreis Land	Alter in Jahren	Insgesamt	Einpersonen- haushalte	Mehrpersen- haushalte Insgesamt	Merhpersen- haushalte mit 2 Personen	Mehrpersen- haushalte mit 3 und mehr Personen
14625250	Kamenz, Stadt	50 bis unter 65	4.070	954	3.118	1.997	1.125
14625250	Kamenz, Stadt	65 und mehr	4.397	1.406	2.988	2.289	702
14625270	Königsbrück, Stadt	unter 25	1.061	56	1.008	109	896
14625270	Königsbrück, Stadt	25 bis unter 50	1.347	261	1.089	240	852
14625270	Königsbrück, Stadt	50 bis unter 65	972	257	712	472	242
14625270	Königsbrück, Stadt	65 und mehr	1.156	415	738	597	144
14625280	Königswartha	unter 25	764	25	735	65	673
14625280	Königswartha	25 bis unter 50	904	150	757	132	622
14625280	Königswartha	50 bis unter 65	867	152	718	441	278
14625280	Königswartha	65 und mehr	832	252	581	428	151
14625290	Kubschütz	unter 25	527	15	515	39	474
14625290	Kubschütz	25 bis unter 50	608	77	531	92	438
14625290	Kubschütz	50 bis unter 65	627	95	534	327	211
14625290	Kubschütz	65 und mehr	670	142	526	365	160
14625300	Laußnitz	unter 25	428	4	420	27	396
14625300	Laußnitz	25 bis unter 50	468	54	411	67	348
14625300	Laußnitz	50 bis unter 65	462	69	395	237	155
14625300	Laußnitz	65 und mehr	466	115	350	292	60
14625310	Lauta, Stadt	unter 25	1.436	68	1.366	177	1.190
14625310	Lauta, Stadt	25 bis unter 50	1.885	379	1.506	344	1.161
14625310	Lauta, Stadt	50 bis unter 65	2.166	560	1.606	1.192	413
14625310	Lauta, Stadt	65 und mehr	2.403	865	1.535	1.228	305
14625320	Lichtenberg	unter 25	391	8	380	31	350
14625320	Lichtenberg	25 bis unter 50	446	47	396	70	328
14625320	Lichtenberg	50 bis unter 65	369	53	313	203	112
14625320	Lichtenberg	65 und mehr	411	108	305	257	47
14625330	Lohsa	unter 25	938	27	913	86	825
14625330	Lohsa	25 bis unter 50	1.168	125	1.045	173	870
14625330	Lohsa	50 bis unter 65	1.462	204	1.256	811	445
14625330	Lohsa	65 und mehr	1.521	396	1.124	823	299
14625340	Malschwitz	unter 25	1.088	17	1.069	63	1.002
14625340	Malschwitz	25 bis unter 50	1.252	114	1.138	179	956
14625340	Malschwitz	50 bis unter 65	1.201	169	1.030	577	449
14625340	Malschwitz	65 und mehr	1.209	304	908	634	269
14625350	Nebelschütz	unter 25	349	3	342	13	333
14625350	Nebelschütz	25 bis unter 50	351	23	324	41	287
14625350	Nebelschütz	50 bis unter 65	276	31	246	109	139
14625350	Nebelschütz	65 und mehr	225	43	185	116	66
14625360	Neschwitz	unter 25	568	22	549	31	517
14625360	Neschwitz	25 bis unter 50	624	58	570	79	488
14625360	Neschwitz	50 bis unter 65	564	93	473	286	185
14625360	Neschwitz	65 und mehr	664	182	483	375	110
14625370	Neukirch	unter 25	353	10	341	10	333
14625370	Neukirch	25 bis unter 50	450	43	411	73	335
14625370	Neukirch	50 bis unter 65	442	66	373	242	129

AGS	Kreisfreie Stadt Gemeinde Landkreis Land	Alter in Jahren	Insgesamt	Einpersonen- haushalte	Mehrpersonen- haushalte Insgesamt	Merhpersonen- haushalte mit 2 Personen	Mehrpersonen- haushalte mit 3 und mehr Personen
14625370	Neukirch	65 und mehr	358	91	264	204	58
14625380	Neukirch/Lausitz	unter 25	1.023	39	983	98	887
14625380	Neukirch/Lausitz	25 bis unter 50	1.151	171	982	215	770
14625380	Neukirch/Lausitz	50 bis unter 65	1.197	240	958	582	376
14625380	Neukirch/Lausitz	65 und mehr	1.356	399	954	710	241
14625390	Obergurig	unter 25	453	-	451	33	419
14625390	Obergurig	25 bis unter 50	550	36	515	79	439
14625390	Obergurig	50 bis unter 65	551	78	470	315	157
14625390	Obergurig	65 und mehr	537	128	411	305	108
14625410	Ohorn	unter 25	598	6	589	36	556
14625410	Ohorn	25 bis unter 50	678	48	628	81	548
14625410	Ohorn	50 bis unter 65	583	69	517	332	182
14625410	Ohorn	65 und mehr	569	126	444	351	97
14625420	Oßling	unter 25	483	13	473	20	451
14625420	Oßling	25 bis unter 50	545	50	497	54	441
14625420	Oßling	50 bis unter 65	559	70	490	299	191
14625420	Oßling	65 und mehr	527	109	417	300	115
14625430	Ottendorf-Okrilla	unter 25	2.330	69	2.263	166	2.098
14625430	Ottendorf-Okrilla	25 bis unter 50	2.825	350	2.476	458	2.021
14625430	Ottendorf-Okrilla	50 bis unter 65	2.394	379	2.014	1.299	713
14625430	Ottendorf-Okrilla	65 und mehr	2.439	653	1.784	1.382	399
14625440	Panschwitz-Kuckau	unter 25	536	3	529	24	508
14625440	Panschwitz-Kuckau	25 bis unter 50	560	53	512	47	460
14625440	Panschwitz-Kuckau	50 bis unter 65	468	63	407	209	199
14625440	Panschwitz-Kuckau	65 und mehr	479	95	383	246	135
14625450	Pulsnitz, Stadt	unter 25	1.613	110	1.505	215	1.288
14625450	Pulsnitz, Stadt	25 bis unter 50	1.966	390	1.575	376	1.199
14625450	Pulsnitz, Stadt	50 bis unter 65	1.693	351	1.344	850	492
14625450	Pulsnitz, Stadt	65 und mehr	1.869	675	1.196	935	259
14625460	Puschwitz	unter 25	179	3	177	5	173
14625460	Puschwitz	25 bis unter 50	208	36	177	27	145
14625460	Puschwitz	50 bis unter 65	198	38	162	82	78
14625460	Puschwitz	65 und mehr	191	58	131	96	37
14625470	Räckelwitz	unter 25	311	-	311	5	302
14625470	Räckelwitz	25 bis unter 50	329	12	314	30	286
14625470	Räckelwitz	50 bis unter 65	206	14	193	111	81
14625470	Räckelwitz	65 und mehr	218	43	173	117	57
14625480	Radeberg, Stadt	unter 25	4.221	274	3.945	516	3.427
14625480	Radeberg, Stadt	25 bis unter 50	5.210	1.126	4.084	1.005	3.079
14625480	Radeberg, Stadt	50 bis unter 65	4.225	1.075	3.152	2.032	1.123
14625480	Radeberg, Stadt	65 und mehr	4.799	1.592	3.208	2.768	440
14625490	Radibor	unter 25	776	6	767	42	724
14625490	Radibor	25 bis unter 50	846	42	803	108	692
14625490	Radibor	50 bis unter 65	756	94	659	347	314
14625490	Radibor	65 und mehr	773	165	611	385	223

AGS	Kreisfreie Stadt Gemeinde Landkreis Land	Alter in Jahren	Insgesamt	Einpersonen- haushalte	Mehrpersonen- haushalte Insgesamt	Mehrpersonen- haushalte mit 2 Personen	Mehrpersonen- haushalte mit 3 und mehr Personen
14625500	Ralbitz-Rosenthal	unter 25	501	4	499	10	485
14625500	Ralbitz-Rosenthal	25 bis unter 50	527	27	498	45	450
14625500	Ralbitz-Rosenthal	50 bis unter 65	379	30	345	162	185
14625500	Ralbitz-Rosenthal	65 und mehr	320	66	253	144	113
14625510	Rammenau	unter 25	307	3	307	18	287
14625510	Rammenau	25 bis unter 50	366	31	333	35	297
14625510	Rammenau	50 bis unter 65	326	36	288	178	111
14625510	Rammenau	65 und mehr	334	78	254	203	53
14625525	Schirgiswalde-Kirschau, Stadt	unter 25	1.269	26	1.246	108	1.137
14625525	Schirgiswalde-Kirschau, Stadt	25 bis unter 50	1.462	206	1.259	231	1.025
14625525	Schirgiswalde-Kirschau, Stadt	50 bis unter 65	1.540	235	1.302	789	515
14625525	Schirgiswalde-Kirschau, Stadt	65 und mehr	1.737	449	1.291	949	344
14625530	Schmölln-Putzkau	unter 25	615	10	601	47	553
14625530	Schmölln-Putzkau	25 bis unter 50	766	91	680	123	554
14625530	Schmölln-Putzkau	50 bis unter 65	762	109	656	426	227
14625530	Schmölln-Putzkau	65 und mehr	828	211	620	446	170
14625550	Schwepnitz	unter 25	513	22	488	38	449
14625550	Schwepnitz	25 bis unter 50	634	76	560	90	473
14625550	Schwepnitz	50 bis unter 65	636	114	520	346	176
14625550	Schwepnitz	65 und mehr	657	166	495	388	109
14625560	Sohland a. d. Spree	unter 25	1.319	39	1.278	113	1.167
14625560	Sohland a. d. Spree	25 bis unter 50	1.525	200	1.328	250	1.074
14625560	Sohland a. d. Spree	50 bis unter 65	1.595	283	1.309	737	573
14625560	Sohland a. d. Spree	65 und mehr	1.805	475	1.327	970	359
14625570	Spreetal	unter 25	323	10	315	30	284
14625570	Spreetal	25 bis unter 50	396	36	362	76	283
14625570	Spreetal	50 bis unter 65	533	68	463	308	158
14625570	Spreetal	65 und mehr	495	144	350	283	64
14625580	Steina	unter 25	370	9	364	32	329
14625580	Steina	25 bis unter 50	422	29	396	71	329
14625580	Steina	50 bis unter 65	442	44	396	253	145
14625580	Steina	65 und mehr	424	69	353	262	94
14625590	Steinigtwolmsdorf	unter 25	510	19	493	50	441
14625590	Steinigtwolmsdorf	25 bis unter 50	590	80	504	102	397
14625590	Steinigtwolmsdorf	50 bis unter 65	701	131	567	370	194
14625590	Steinigtwolmsdorf	65 und mehr	860	220	641	514	127
14625600	Wachau	unter 25	987	21	963	79	886
14625600	Wachau	25 bis unter 50	1.213	158	1.052	189	866
14625600	Wachau	50 bis unter 65	1.025	174	848	487	364
14625600	Wachau	65 und mehr	998	229	768	579	189
14625610	Weißenberg, Stadt	unter 25	715	9	706	45	661
14625610	Weißenberg, Stadt	25 bis unter 50	841	92	751	143	612
14625610	Weißenberg, Stadt	50 bis unter 65	717	120	595	335	263
14625610	Weißenberg, Stadt	65 und mehr	738	170	569	395	173
14625630	Wilthen, Stadt	unter 25	857	24	830	93	740

AGS	Kreisfreie Stadt Gemeinde Landkreis Land	Alter in Jahren	Insgesamt	Einpersonen- haushalte	Mehrpersonen- haushalte Insgesamt	Mehrpersonen- haushalte mit 2 Personen	Mehrpersonen- haushalte mit 3 und mehr Personen
14625630	Wilthen, Stadt	25 bis unter 50	1.040	196	843	191	654
14625630	Wilthen, Stadt	50 bis unter 65	1.270	347	919	630	287
14625630	Wilthen, Stadt	65 und mehr	1.523	533	991	845	145
14625640	Wittichenau, Stadt	unter 25	1.343	25	1.315	97	1.215
14625640	Wittichenau, Stadt	25 bis unter 50	1.520	164	1.357	236	1.123
14625640	Wittichenau, Stadt	50 bis unter 65	1.486	206	1.280	728	551
14625640	Wittichenau, Stadt	65 und mehr	1.263	340	926	605	318
14626	Görlitz	unter 25	49.897	3.255	46.640	6.128	40.514
14626	Görlitz	25 bis unter 50	59.523	12.456	47.069	11.113	35.955
14626	Görlitz	50 bis unter 65	59.309	14.490	44.818	29.984	14.836
14626	Görlitz	65 und mehr	72.435	24.674	47.759	39.939	7.820
14626010	Bad Muskau, Stadt	unter 25	792	31	764	92	671
14626010	Bad Muskau, Stadt	25 bis unter 50	889	143	749	168	582
14626010	Bad Muskau, Stadt	50 bis unter 65	866	196	672	431	239
14626010	Bad Muskau, Stadt	65 und mehr	988	341	647	516	129
14626020	Beiersdorf	unter 25	223	6	221	17	200
14626020	Beiersdorf	25 bis unter 50	249	28	217	44	177
14626020	Beiersdorf	50 bis unter 65	300	49	253	171	84
14626020	Beiersdorf	65 und mehr	318	92	228	176	50
14626030	Bernstadt a. d. Eigen, Stadt	unter 25	600	19	577	53	528
14626030	Bernstadt a. d. Eigen, Stadt	25 bis unter 50	718	117	604	127	475
14626030	Bernstadt a. d. Eigen, Stadt	50 bis unter 65	856	162	695	453	246
14626030	Bernstadt a. d. Eigen, Stadt	65 und mehr	927	261	665	557	105
14626050	Bertsdorf-Hörnitz	unter 25	391	8	385	19	366
14626050	Bertsdorf-Hörnitz	25 bis unter 50	476	48	425	84	344
14626050	Bertsdorf-Hörnitz	50 bis unter 65	513	89	427	313	111
14626050	Bertsdorf-Hörnitz	65 und mehr	618	128	487	412	76
14626060	Boxberg/O.L.	unter 25	801	24	781	60	722
14626060	Boxberg/O.L.	25 bis unter 50	926	96	829	148	678
14626060	Boxberg/O.L.	50 bis unter 65	1.148	207	938	565	377
14626060	Boxberg/O.L.	65 und mehr	1.292	346	944	699	247
14626070	Dürrhennersdorf	unter 25	142	9	130	18	116
14626070	Dürrhennersdorf	25 bis unter 50	192	18	171	54	118
14626070	Dürrhennersdorf	50 bis unter 65	236	52	182	114	67
14626070	Dürrhennersdorf	65 und mehr	298	91	204	175	32
14626085	Ebersbach-Neugersdorf, Stadt	unter 25	2.020	122	1.897	278	1.621
14626085	Ebersbach-Neugersdorf, Stadt	25 bis unter 50	2.343	492	1.853	460	1.390
14626085	Ebersbach-Neugersdorf, Stadt	50 bis unter 65	2.776	693	2.082	1.402	681
14626085	Ebersbach-Neugersdorf, Stadt	65 und mehr	3.937	1.437	2.499	2.153	347
14626100	Gablenz	unter 25	264	-	261	25	233
14626100	Gablenz	25 bis unter 50	345	32	317	68	251
14626100	Gablenz	50 bis unter 65	455	54	399	288	113
14626100	Gablenz	65 und mehr	472	94	379	279	102
14626110	Görlitz, Stadt	unter 25	12.104	1.279	10.829	1.921	8.911

AGS	Kreisfreie Stadt Gemeinde Landkreis Land	Alter in Jahren	Insgesamt	Einpersonen- haushalte	Mehrpersonen- haushalte Insgesamt	Mehrpersonen- haushalte mit 2 Personen	Mehrpersonen- haushalte mit 3 und mehr Personen
14626110	Görlitz, Stadt	25 bis unter 50	14.659	4.155	10.508	2.981	7.523
14626110	Görlitz, Stadt	50 bis unter 65	11.537	3.980	7.554	5.263	2.293
14626110	Görlitz, Stadt	65 und mehr	15.238	6.312	8.923	8.013	912
14626120	Groß Düben	unter 25	229	3	229	19	208
14626120	Groß Düben	25 bis unter 50	265	14	250	45	207
14626120	Groß Düben	50 bis unter 65	294	28	267	169	101
14626120	Groß Düben	65 und mehr	267	65	201	143	61
14626140	Großschönau	unter 25	980	53	929	98	833
14626140	Großschönau	25 bis unter 50	1.107	179	928	209	720
14626140	Großschönau	50 bis unter 65	1.318	265	1.050	706	347
14626140	Großschönau	65 und mehr	1.747	547	1.201	1.006	199
14626150	Großschweidnitz	unter 25	219	11	207	24	185
14626150	Großschweidnitz	25 bis unter 50	280	45	233	58	178
14626150	Großschweidnitz	50 bis unter 65	313	57	255	180	76
14626150	Großschweidnitz	65 und mehr	279	68	210	176	37
14626160	Hähnichen	unter 25	285	-	282	25	258
14626160	Hähnichen	25 bis unter 50	313	27	282	41	240
14626160	Hähnichen	50 bis unter 65	326	48	276	170	108
14626160	Hähnichen	65 und mehr	282	59	225	170	52
14626170	Hainewalde	unter 25	314	9	303	32	272
14626170	Hainewalde	25 bis unter 50	367	61	308	71	235
14626170	Hainewalde	50 bis unter 65	391	49	339	228	108
14626170	Hainewalde	65 und mehr	449	120	331	270	58
14626180	Herrnhut, Stadt	unter 25	1.185	25	1.157	93	1.062
14626180	Herrnhut, Stadt	25 bis unter 50	1.393	203	1.187	238	947
14626180	Herrnhut, Stadt	50 bis unter 65	1.308	265	1.045	655	393
14626180	Herrnhut, Stadt	65 und mehr	1.518	428	1.093	824	265
14626190	Hohendubrau	unter 25	432	10	423	25	397
14626190	Hohendubrau	25 bis unter 50	456	58	397	65	329
14626190	Hohendubrau	50 bis unter 65	462	76	383	229	153
14626190	Hohendubrau	65 und mehr	490	118	371	294	79
14626200	Horka	unter 25	323	4	316	28	289
14626200	Horka	25 bis unter 50	380	56	326	54	271
14626200	Horka	50 bis unter 65	386	62	328	210	114
14626200	Horka	65 und mehr	465	113	352	297	57
14626210	Jonsdorf, Kurort	unter 25	265	5	256	28	225
14626210	Jonsdorf, Kurort	25 bis unter 50	274	33	239	40	196
14626210	Jonsdorf, Kurort	50 bis unter 65	378	49	331	202	127
14626210	Jonsdorf, Kurort	65 und mehr	524	140	387	316	72
14626230	Kodersdorf	unter 25	524	14	512	49	464
14626230	Kodersdorf	25 bis unter 50	638	85	551	108	440
14626230	Kodersdorf	50 bis unter 65	569	88	478	278	200
14626230	Kodersdorf	65 und mehr	565	170	397	313	82
14626240	Königshain	unter 25	265	4	262	28	232
14626240	Königshain	25 bis unter 50	302	35	266	43	222

AGS	Kreisfreie Stadt Gemeinde Landkreis Land	Alter in Jahren	Insgesamt	Einpersonen- haushalte	Mehrpersonen- haushalte Insgesamt	Mehrpersonen- haushalte mit 2 Personen	Mehrpersonen- haushalte mit 3 und mehr Personen
14626240	Königshain	50 bis unter 65	288	41	251	162	86
14626240	Königshain	65 und mehr	280	73	206	166	41
14626245	Kottmar	unter 25	1.311	35	1.279	100	1.176
14626245	Kottmar	25 bis unter 50	1.590	206	1.383	270	1.110
14626245	Kottmar	50 bis unter 65	1.801	281	1.518	973	547
14626245	Kottmar	65 und mehr	2.139	563	1.577	1.264	310
14626250	Krauschwitz i.d. O.L.	unter 25	612	9	601	52	546
14626250	Krauschwitz i.d. O.L.	25 bis unter 50	765	81	687	141	545
14626250	Krauschwitz i.d. O.L.	50 bis unter 65	885	136	745	478	271
14626250	Krauschwitz i.d. O.L.	65 und mehr	909	241	665	539	128
14626260	Kreba-Neudorf	unter 25	148	4	143	19	125
14626260	Kreba-Neudorf	25 bis unter 50	213	27	182	48	134
14626260	Kreba-Neudorf	50 bis unter 65	230	35	200	129	67
14626260	Kreba-Neudorf	65 und mehr	238	70	165	133	35
14626270	Lawalde	unter 25	356	3	354	22	334
14626270	Lawalde	25 bis unter 50	427	33	396	67	332
14626270	Lawalde	50 bis unter 65	465	64	402	246	158
14626270	Lawalde	65 und mehr	497	118	380	280	97
14626280	Leutersdorf	unter 25	679	28	653	53	598
14626280	Leutersdorf	25 bis unter 50	846	119	730	165	565
14626280	Leutersdorf	50 bis unter 65	841	156	687	440	246
14626280	Leutersdorf	65 und mehr	1.038	322	717	563	152
14626290	Löbau, Stadt	unter 25	2.943	217	2.728	454	2.275
14626290	Löbau, Stadt	25 bis unter 50	3.569	866	2.705	718	1.985
14626290	Löbau, Stadt	50 bis unter 65	3.299	974	2.328	1.623	708
14626290	Löbau, Stadt	65 und mehr	4.164	1.572	2.594	2.193	403
14626300	Markersdorf	unter 25	824	18	809	63	748
14626300	Markersdorf	25 bis unter 50	953	83	870	143	727
14626300	Markersdorf	50 bis unter 65	1.039	157	886	586	303
14626300	Markersdorf	65 und mehr	943	213	731	610	123
14626310	Mittelherwigsdorf	unter 25	695	20	673	43	628
14626310	Mittelherwigsdorf	25 bis unter 50	723	70	652	101	551
14626310	Mittelherwigsdorf	50 bis unter 65	931	148	780	534	243
14626310	Mittelherwigsdorf	65 und mehr	1.090	243	849	708	143
14626320	Mücka	unter 25	186	-	183	12	168
14626320	Mücka	25 bis unter 50	234	22	211	47	167
14626320	Mücka	50 bis unter 65	259	33	225	134	94
14626320	Mücka	65 und mehr	266	72	192	160	35
14626330	Neißeau	unter 25	364	7	358	33	329
14626330	Neißeau	25 bis unter 50	381	45	338	59	277
14626330	Neißeau	50 bis unter 65	432	55	374	240	132
14626330	Neißeau	65 und mehr	448	115	335	261	70
14626350	Neusalza-Spremberg, Stadt	unter 25	624	23	602	53	546
14626350	Neusalza-Spremberg, Stadt	25 bis unter 50	752	116	633	127	506
14626350	Neusalza-Spremberg, Stadt	50 bis unter 65	789	165	622	376	247

AGS	Kreisfreie Stadt Gemeinde Landkreis Land	Alter in Jahren	Insgesamt	Einpersonen- haushalte	Mehrpersonen- haushalte Insgesamt	Mehrpersonen- haushalte mit 2 Personen	Mehrpersonen- haushalte mit 3 und mehr Personen
14626350	Neusalza-Spremberg, Stadt	65 und mehr	901	274	630	509	118
14626370	Niesky, Stadt	unter 25	1.703	107	1.597	263	1.333
14626370	Niesky, Stadt	25 bis unter 50	1.949	447	1.504	365	1.138
14626370	Niesky, Stadt	50 bis unter 65	2.338	552	1.782	1.232	547
14626370	Niesky, Stadt	65 und mehr	2.922	1.027	1.893	1.594	300
14626390	Oderwitz	unter 25	860	28	834	93	739
14626390	Oderwitz	25 bis unter 50	1.065	156	909	197	711
14626390	Oderwitz	50 bis unter 65	1.237	230	1.009	682	331
14626390	Oderwitz	65 und mehr	1.429	419	1.009	821	188
14626400	Olbersdorf	unter 25	805	26	781	89	691
14626400	Olbersdorf	25 bis unter 50	881	173	710	173	535
14626400	Olbersdorf	50 bis unter 65	1.173	342	827	564	260
14626400	Olbersdorf	65 und mehr	1.571	552	1.019	863	159
14626410	Oppach	unter 25	430	13	416	46	369
14626410	Oppach	25 bis unter 50	505	72	437	92	342
14626410	Oppach	50 bis unter 65	538	103	438	287	148
14626410	Oppach	65 und mehr	677	204	476	401	77
14626420	Ostritz, Stadt	unter 25	454	17	439	26	411
14626420	Ostritz, Stadt	25 bis unter 50	506	75	429	83	349
14626420	Ostritz, Stadt	50 bis unter 65	568	97	474	308	163
14626420	Ostritz, Stadt	65 und mehr	617	202	416	345	71
14626430	Oybin	unter 25	236	5	234	20	211
14626430	Oybin	25 bis unter 50	277	34	246	57	186
14626430	Oybin	50 bis unter 65	315	58	256	164	94
14626430	Oybin	65 und mehr	451	93	357	297	59
14626440	Quitzdorf am See	unter 25	238	4	235	13	221
14626440	Quitzdorf am See	25 bis unter 50	289	31	256	42	214
14626440	Quitzdorf am See	50 bis unter 65	300	39	264	180	86
14626440	Quitzdorf am See	65 und mehr	390	88	302	241	64
14626450	Reichenbach/O.L., Stadt	unter 25	1.004	25	980	116	862
14626450	Reichenbach/O.L., Stadt	25 bis unter 50	1.136	172	959	201	761
14626450	Reichenbach/O.L., Stadt	50 bis unter 65	1.193	249	946	599	348
14626450	Reichenbach/O.L., Stadt	65 und mehr	1.229	386	840	671	172
14626460	Rietschen	unter 25	521	11	510	55	455
14626460	Rietschen	25 bis unter 50	579	86	494	103	394
14626460	Rietschen	50 bis unter 65	618	122	498	311	190
14626460	Rietschen	65 und mehr	712	237	474	363	112
14626470	Rosenbach	unter 25	373	11	364	20	339
14626470	Rosenbach	25 bis unter 50	414	58	358	63	298
14626470	Rosenbach	50 bis unter 65	366	61	306	187	117
14626470	Rosenbach	65 und mehr	382	96	288	223	63
14626480	Rothenburg/O.L., Stadt	unter 25	750	26	727	85	640
14626480	Rothenburg/O.L., Stadt	25 bis unter 50	910	164	747	154	592
14626480	Rothenburg/O.L., Stadt	50 bis unter 65	1.077	235	840	550	293
14626480	Rothenburg/O.L., Stadt	65 und mehr	1.182	367	814	642	174

AGS	Kreisfreie Stadt Gemeinde Landkreis Land	Alter in Jahren	Insgesamt	Einpersonen- haushalte	Mehrpersonen- haushalte Insgesamt	Mehrpersonen- haushalte mit 2 Personen	Mehrpersonen- haushalte mit 3 und mehr Personen
14626490	Schleife	unter 25	474	20	452	42	413
14626490	Schleife	25 bis unter 50	615	95	517	93	425
14626490	Schleife	50 bis unter 65	654	114	539	349	189
14626490	Schleife	65 und mehr	734	205	533	389	141
14626500	Schönau-Berzdorf a. d. Eigen	unter 25	302	14	287	26	262
14626500	Schönau-Berzdorf a. d. Eigen	25 bis unter 50	376	64	310	65	247
14626500	Schönau-Berzdorf a. d. Eigen	50 bis unter 65	390	78	311	190	119
14626500	Schönau-Berzdorf a. d. Eigen	65 und mehr	392	116	277	233	43
14626510	Schönbach	unter 25	235	4	228	7	218
14626510	Schönbach	25 bis unter 50	259	22	235	36	202
14626510	Schönbach	50 bis unter 65	291	40	253	144	112
14626510	Schönbach	65 und mehr	290	87	203	148	57
14626520	Schöpstal	unter 25	511	10	497	28	471
14626520	Schöpstal	25 bis unter 50	599	63	538	89	448
14626520	Schöpstal	50 bis unter 65	620	76	547	361	183
14626520	Schöpstal	65 und mehr	607	142	465	364	103
14626530	Seifhennersdorf, Stadt	unter 25	641	31	614	55	555
14626530	Seifhennersdorf, Stadt	25 bis unter 50	777	131	644	133	513
14626530	Seifhennersdorf, Stadt	50 bis unter 65	931	222	711	504	210
14626530	Seifhennersdorf, Stadt	65 und mehr	1.169	413	760	656	105
14626560	Trebendorf	unter 25	156	-	155	6	146
14626560	Trebendorf	25 bis unter 50	201	16	187	39	146
14626560	Trebendorf	50 bis unter 65	222	24	201	123	78
14626560	Trebendorf	65 und mehr	188	51	134	85	51
14626570	Vierkirchen	unter 25	374	9	362	24	341
14626570	Vierkirchen	25 bis unter 50	446	56	391	70	321
14626570	Vierkirchen	50 bis unter 65	405	56	351	221	131
14626570	Vierkirchen	65 und mehr	439	103	338	255	81
14626580	Waldhufen	unter 25	513	11	500	26	472
14626580	Waldhufen	25 bis unter 50	629	66	563	102	460
14626580	Waldhufen	50 bis unter 65	626	98	525	306	222
14626580	Waldhufen	65 und mehr	575	146	430	332	97
14626590	Weißkeißel	unter 25	199	3	197	9	190
14626590	Weißkeißel	25 bis unter 50	267	33	237	37	196
14626590	Weißkeißel	50 bis unter 65	351	39	310	192	121
14626590	Weißkeißel	65 und mehr	376	93	286	205	83
14626600	Weißwasser/O.L., Stadt	unter 25	2.622	179	2.445	427	2.015
14626600	Weißwasser/O.L., Stadt	25 bis unter 50	3.400	922	2.477	676	1.798
14626600	Weißwasser/O.L., Stadt	50 bis unter 65	3.947	1.218	2.728	1.985	745
14626600	Weißwasser/O.L., Stadt	65 und mehr	5.087	1.870	3.221	2.771	446
14626610	Zittau, Stadt	unter 25	5.401	706	4.698	806	3.890
14626610	Zittau, Stadt	25 bis unter 50	6.426	1.931	4.493	1.253	3.242
14626610	Zittau, Stadt	50 bis unter 65	5.447	1.710	3.735	2.594	1.137
14626610	Zittau, Stadt	65 und mehr	7.420	2.975	4.444	3.881	565

AGS	Kreisfreie Stadt Gemeinde Landkreis Land	Alter in Jahren	Insgesamt	Einpersonen- haushalte	Mehrpersonen- haushalte Insgesamt	Merhpersonen- haushalte mit 2 Personen	Mehrpersonen- haushalte mit 3 und mehr Personen
14627	Meißen	unter 25	50.750	2.686	48.062	5.586	42.479
14627	Meißen	25 bis unter 50	61.679	12.058	49.618	10.896	38.724
14627	Meißen	50 bis unter 65	58.120	12.664	45.459	29.266	16.193
14627	Meißen	65 und mehr	65.877	21.247	44.634	36.425	8.212
14627010	Coswig, Stadt	unter 25	3.975	238	3.739	525	3.216
14627010	Coswig, Stadt	25 bis unter 50	4.945	1.047	3.898	935	2.966
14627010	Coswig, Stadt	50 bis unter 65	4.599	1.154	3.448	2.312	1.137
14627010	Coswig, Stadt	65 und mehr	6.623	2.259	4.365	3.812	552
14627020	Diera-Zehren	unter 25	631	17	615	45	572
14627020	Diera-Zehren	25 bis unter 50	841	98	744	154	593
14627020	Diera-Zehren	50 bis unter 65	895	136	761	498	260
14627020	Diera-Zehren	65 und mehr	865	226	642	474	164
14627030	Ebersbach	unter 25	975	21	957	64	891
14627030	Ebersbach	25 bis unter 50	1.197	132	1.060	159	898
14627030	Ebersbach	50 bis unter 65	1.166	157	1.013	600	414
14627030	Ebersbach	65 und mehr	979	216	760	534	224
14627040	Glaubitz	unter 25	351	4	352	24	324
14627040	Glaubitz	25 bis unter 50	449	52	400	84	318
14627040	Glaubitz	50 bis unter 65	459	71	386	247	143
14627040	Glaubitz	65 und mehr	473	97	378	305	74
14627050	Gröditz, Stadt	unter 25	1.372	79	1.291	150	1.141
14627050	Gröditz, Stadt	25 bis unter 50	1.686	428	1.261	246	1.012
14627050	Gröditz, Stadt	50 bis unter 65	1.748	430	1.319	911	408
14627050	Gröditz, Stadt	65 und mehr	2.044	725	1.320	1.069	251
14627060	Großenhain, Stadt	unter 25	3.892	224	3.667	469	3.200
14627060	Großenhain, Stadt	25 bis unter 50	4.749	922	3.829	848	2.984
14627060	Großenhain, Stadt	50 bis unter 65	4.419	1.042	3.379	2.215	1.165
14627060	Großenhain, Stadt	65 und mehr	4.952	1.672	3.282	2.594	686
14627070	Hirschstein	unter 25	416	11	404	37	368
14627070	Hirschstein	25 bis unter 50	485	44	439	79	359
14627070	Hirschstein	50 bis unter 65	569	75	489	308	179
14627070	Hirschstein	65 und mehr	485	117	367	272	96
14627080	Käbschütztal	unter 25	670	12	655	66	587
14627080	Käbschütztal	25 bis unter 50	751	77	672	138	536
14627080	Käbschütztal	50 bis unter 65	768	129	643	390	249
14627080	Käbschütztal	65 und mehr	579	161	416	293	126
14627100	Klipphausen	unter 25	2.509	38	2.472	203	2.265
14627100	Klipphausen	25 bis unter 50	2.975	374	2.600	462	2.140
14627100	Klipphausen	50 bis unter 65	2.680	483	2.200	1.378	817
14627100	Klipphausen	65 und mehr	2.090	533	1.559	1.131	431
14627110	Lampertswalde	unter 25	532	6	528	37	490
14627110	Lampertswalde	25 bis unter 50	717	65	654	112	545
14627110	Lampertswalde	50 bis unter 65	699	83	617	395	220
14627110	Lampertswalde	65 und mehr	579	146	435	294	139

AGS	Kreisfreie Stadt Gemeinde Landkreis Land	Alter in Jahren	Insgesamt	Einpersonen- haushalte	Mehrpersonen- haushalte Insgesamt	Mehrpersonen- haushalte mit 2 Personen	Mehrpersonen- haushalte mit 3 und mehr Personen
14627130	Lommatzsch, Stadt	unter 25	947	34	910	113	796
14627130	Lommatzsch, Stadt	25 bis unter 50	1.169	202	964	215	749
14627130	Lommatzsch, Stadt	50 bis unter 65	1.212	238	976	668	312
14627130	Lommatzsch, Stadt	65 und mehr	1.423	443	977	813	159
14627140	Meißen, Stadt	unter 25	6.359	660	5.696	1.003	4.692
14627140	Meißen, Stadt	25 bis unter 50	7.839	2.374	5.469	1.550	3.915
14627140	Meißen, Stadt	50 bis unter 65	6.210	2.121	4.091	2.802	1.286
14627140	Meißen, Stadt	65 und mehr	7.481	3.161	4.319	3.725	595
14627150	Moritzburg	unter 25	1.928	35	1.889	137	1.756
14627150	Moritzburg	25 bis unter 50	2.066	232	1.832	318	1.512
14627150	Moritzburg	50 bis unter 65	2.108	234	1.870	1.105	767
14627150	Moritzburg	65 und mehr	2.067	458	1.612	1.240	373
14627170	Niederau	unter 25	957	23	936	76	858
14627170	Niederau	25 bis unter 50	1.176	138	1.035	221	817
14627170	Niederau	50 bis unter 65	971	162	810	504	304
14627170	Niederau	65 und mehr	973	307	664	512	150
14627180	Nossen, Stadt	unter 25	2.318	110	2.211	242	1.970
14627180	Nossen, Stadt	25 bis unter 50	2.759	461	2.299	509	1.788
14627180	Nossen, Stadt	50 bis unter 65	2.578	495	2.085	1.261	821
14627180	Nossen, Stadt	65 und mehr	2.863	900	1.966	1.492	471
14627190	Nünchritz	unter 25	940	55	881	94	790
14627190	Nünchritz	25 bis unter 50	1.252	206	1.045	253	794
14627190	Nünchritz	50 bis unter 65	1.492	328	1.166	758	406
14627190	Nünchritz	65 und mehr	1.694	524	1.170	940	228
14627200	Priestewitz	unter 25	748	14	735	50	689
14627200	Priestewitz	25 bis unter 50	877	108	766	119	650
14627200	Priestewitz	50 bis unter 65	784	132	650	363	284
14627200	Priestewitz	65 und mehr	725	165	563	379	185
14627210	Radebeul, Stadt	unter 25	7.560	370	7.188	849	6.342
14627210	Radebeul, Stadt	25 bis unter 50	8.717	1.675	7.041	1.603	5.439
14627210	Radebeul, Stadt	50 bis unter 65	8.020	1.755	6.266	3.643	2.623
14627210	Radebeul, Stadt	65 und mehr	8.581	2.803	5.777	4.839	935
14627220	Radeburg, Stadt	unter 25	1.524	60	1.461	140	1.322
14627220	Radeburg, Stadt	25 bis unter 50	1.952	311	1.643	313	1.334
14627220	Radeburg, Stadt	50 bis unter 65	1.813	367	1.449	906	540
14627220	Radeburg, Stadt	65 und mehr	1.959	623	1.336	1.052	286
14627230	Riesa, Stadt	unter 25	5.144	461	4.686	745	3.940
14627230	Riesa, Stadt	25 bis unter 50	6.614	2.021	4.590	1.251	3.336
14627230	Riesa, Stadt	50 bis unter 65	6.794	1.854	4.940	3.697	1.245
14627230	Riesa, Stadt	65 und mehr	9.848	3.547	6.304	5.731	575
14627240	Röderaue	unter 25	465	10	455	29	429
14627240	Röderaue	25 bis unter 50	596	93	502	79	425
14627240	Röderaue	50 bis unter 65	681	103	575	387	187
14627240	Röderaue	65 und mehr	805	193	617	493	126
14627250	Schönfeld	unter 25	377	10	367	19	346

AGS	Kreisfreie Stadt Gemeinde Landkreis Land	Alter in Jahren	Insgesamt	Einpersonen- haushalte	Mehrpersonen- haushalte Insgesamt	Mehrpersonen- haushalte mit 2 Personen	Mehrpersonen- haushalte mit 3 und mehr Personen
14627250	Schönfeld	25 bis unter 50	458	47	412	70	341
14627250	Schönfeld	50 bis unter 65	447	42	406	222	182
14627250	Schönfeld	65 und mehr	417	71	343	227	113
14627260	Stauchitz	unter 25	656	15	644	44	599
14627260	Stauchitz	25 bis unter 50	799	68	729	135	598
14627260	Stauchitz	50 bis unter 65	848	113	738	494	241
14627260	Stauchitz	65 und mehr	792	183	609	517	90
14627270	Strehla, Stadt	unter 25	738	21	718	72	644
14627270	Strehla, Stadt	25 bis unter 50	894	138	755	160	592
14627270	Strehla, Stadt	50 bis unter 65	931	168	765	515	254
14627270	Strehla, Stadt	65 und mehr	951	306	647	546	104
14627290	Thiendorf	unter 25	910	25	888	66	820
14627290	Thiendorf	25 bis unter 50	1.045	97	945	154	789
14627290	Thiendorf	50 bis unter 65	916	130	786	465	318
14627290	Thiendorf	65 und mehr	834	176	656	447	209
14627310	Weinböhla	unter 25	2.438	72	2.368	179	2.186
14627310	Weinböhla	25 bis unter 50	2.867	341	2.522	402	2.119
14627310	Weinböhla	50 bis unter 65	2.470	341	2.126	1.246	883
14627310	Weinböhla	65 und mehr	2.816	735	2.083	1.539	548
14627340	Wülknitz	unter 25	301	12	293	25	270
14627340	Wülknitz	25 bis unter 50	428	59	370	82	286
14627340	Wülknitz	50 bis unter 65	405	63	340	215	122
14627340	Wülknitz	65 und mehr	435	111	324	261	66
14627360	Zeithain	unter 25	1.098	34	1.061	92	972
14627360	Zeithain	25 bis unter 50	1.388	245	1.146	252	891
14627360	Zeithain	50 bis unter 65	1.444	266	1.176	750	423
14627360	Zeithain	65 und mehr	1.538	391	1.149	894	254
14628	Sächsische Schweiz-Osterzgebirge	unter 25	53.328	2.723	50.606	6.026	44.583
14628	Sächsische Schweiz-Osterzgebirge	25 bis unter 50	64.608	11.891	52.719	11.593	41.123
14628	Sächsische Schweiz-Osterzgebirge	50 bis unter 65	56.566	11.974	44.593	29.329	15.261
14628	Sächsische Schweiz-Osterzgebirge	65 und mehr	65.638	20.451	45.185	37.663	7.525
14628010	Altenberg, Stadt	unter 25	1.526	46	1.478	137	1.344
14628010	Altenberg, Stadt	25 bis unter 50	1.845	301	1.548	299	1.246
14628010	Altenberg, Stadt	50 bis unter 65	1.930	364	1.563	1.024	539
14628010	Altenberg, Stadt	65 und mehr	2.185	664	1.521	1.192	328
14628020	Bad Gottleuba-Berggießhübel, Stadt	unter 25	1.122	30	1.090	117	974
14628020	Bad Gottleuba-Berggießhübel, Stadt	25 bis unter 50	1.382	232	1.151	236	918
14628020	Bad Gottleuba-Berggießhübel, Stadt	50 bis unter 65	1.295	247	1.052	677	377
14628020	Bad Gottleuba-Berggießhübel, Stadt	65 und mehr	1.534	436	1.098	898	197
14628030	Bad Schandau, Stadt	unter 25	568	41	528	82	448
14628030	Bad Schandau, Stadt	25 bis unter 50	705	151	549	129	418
14628030	Bad Schandau, Stadt	50 bis unter 65	928	202	727	518	208
14628030	Bad Schandau, Stadt	65 und mehr	1.194	396	801	673	126
14628040	Bahretal	unter 25	471	4	465	45	418

AGS	Kreisfreie Stadt Gemeinde Landkreis Land	Alter in Jahren	Insgesamt	Einpersonen- haushalte	Mehrpersonen- haushalte Insgesamt	Mehrpersonen- haushalte mit 2 Personen	Mehrpersonen- haushalte mit 3 und mehr Personen
14628040	Bahretal	25 bis unter 50	571	58	516	103	417
14628040	Bahretal	50 bis unter 65	586	83	504	344	163
14628040	Bahretal	65 und mehr	504	125	377	296	83
14628050	Bannewitz	unter 25	2.611	89	2.519	227	2.295
14628050	Bannewitz	25 bis unter 50	3.089	421	2.669	518	2.153
14628050	Bannewitz	50 bis unter 65	2.499	427	2.069	1.301	767
14628050	Bannewitz	65 und mehr	2.775	732	2.046	1.692	356
14628060	Dippoldiswalde, Stadt	unter 25	2.944	111	2.830	331	2.497
14628060	Dippoldiswalde, Stadt	25 bis unter 50	3.571	593	2.976	615	2.357
14628060	Dippoldiswalde, Stadt	50 bis unter 65	3.152	620	2.531	1.683	848
14628060	Dippoldiswalde, Stadt	65 und mehr	3.822	1.225	2.601	2.110	494
14628070	Dohma	unter 25	442	12	432	29	402
14628070	Dohma	25 bis unter 50	568	63	502	89	416
14628070	Dohma	50 bis unter 65	486	86	401	269	131
14628070	Dohma	65 und mehr	484	117	370	313	57
14628080	Dohna, Stadt	unter 25	1.307	42	1.263	118	1.146
14628080	Dohna, Stadt	25 bis unter 50	1.544	238	1.304	244	1.060
14628080	Dohna, Stadt	50 bis unter 65	1.519	238	1.279	866	416
14628080	Dohna, Stadt	65 und mehr	1.428	374	1.052	878	177
14628090	Dorfhain	unter 25	253	5	250	23	225
14628090	Dorfhain	25 bis unter 50	268	32	235	43	189
14628090	Dorfhain	50 bis unter 65	247	35	212	140	70
14628090	Dorfhain	65 und mehr	308	87	218	198	22
14628100	Dürrröhrsdorf-Dittersbach	unter 25	987	17	973	79	892
14628100	Dürrröhrsdorf-Dittersbach	25 bis unter 50	1.191	158	1.032	187	848
14628100	Dürrröhrsdorf-Dittersbach	50 bis unter 65	1.080	164	919	573	343
14628100	Dürrröhrsdorf-Dittersbach	65 und mehr	1.061	261	797	617	183
14628110	Freital, Stadt	unter 25	8.870	571	8.296	1.159	7.140
14628110	Freital, Stadt	25 bis unter 50	10.940	2.426	8.517	2.114	6.401
14628110	Freital, Stadt	50 bis unter 65	8.616	2.146	6.473	4.391	2.079
14628110	Freital, Stadt	65 und mehr	10.253	3.444	6.807	5.874	936
14628130	Glashütte, Stadt	unter 25	1.511	105	1.409	124	1.283
14628130	Glashütte, Stadt	25 bis unter 50	1.650	243	1.410	239	1.167
14628130	Glashütte, Stadt	50 bis unter 65	1.543	273	1.267	814	456
14628130	Glashütte, Stadt	65 und mehr	1.787	488	1.301	1.029	270
14628140	Gohrisch	unter 25	333	9	321	26	297
14628140	Gohrisch	25 bis unter 50	421	49	374	85	293
14628140	Gohrisch	50 bis unter 65	438	69	366	215	151
14628140	Gohrisch	65 und mehr	582	157	422	362	58
14628150	Hartmannsdorf-Reichenau	unter 25	205	3	206	15	194
14628150	Hartmannsdorf-Reichenau	25 bis unter 50	270	25	242	38	206
14628150	Hartmannsdorf-Reichenau	50 bis unter 65	258	32	228	145	85
14628150	Hartmannsdorf-Reichenau	65 und mehr	305	54	249	182	70
14628160	Heidenau, Stadt	unter 25	3.863	308	3.553	612	2.944
14628160	Heidenau, Stadt	25 bis unter 50	4.954	1.334	3.618	1.035	2.581

AGS	Kreisfreie Stadt Gemeinde Landkreis Land	Alter in Jahren	Insgesamt	Einpersonen- haushalte	Mehrpersonen- haushalte Insgesamt	Mehrpersonen- haushalte mit 2 Personen	Mehrpersonen- haushalte mit 3 und mehr Personen
14628160	Heidenau, Stadt	50 bis unter 65	3.503	1.105	2.401	1.730	668
14628160	Heidenau, Stadt	65 und mehr	4.365	1.725	2.643	2.424	221
14628170	Hermisdorf/Erzgeb.	unter 25	147	4	144	17	128
14628170	Hermisdorf/Erzgeb.	25 bis unter 50	171	25	146	32	115
14628170	Hermisdorf/Erzgeb.	50 bis unter 65	198	29	167	107	63
14628170	Hermisdorf/Erzgeb.	65 und mehr	222	58	163	130	35
14628190	Hohnstein, Stadt	unter 25	695	12	680	47	633
14628190	Hohnstein, Stadt	25 bis unter 50	758	81	675	101	577
14628190	Hohnstein, Stadt	50 bis unter 65	806	134	671	348	322
14628190	Hohnstein, Stadt	65 und mehr	864	220	642	471	173
14628205	Klingenberg	unter 25	1.418	41	1.375	110	1.263
14628205	Klingenberg	25 bis unter 50	1.711	222	1.486	278	1.211
14628205	Klingenberg	50 bis unter 65	1.581	233	1.351	839	514
14628205	Klingenberg	65 und mehr	1.728	426	1.303	970	331
14628210	Königstein/Sächs. Schw., Stadt	unter 25	437	13	428	48	380
14628210	Königstein/Sächs. Schw., Stadt	25 bis unter 50	516	104	412	95	319
14628210	Königstein/Sächs. Schw., Stadt	50 bis unter 65	526	131	392	252	144
14628210	Königstein/Sächs. Schw., Stadt	65 und mehr	610	193	415	344	70
14628220	Kreischa	unter 25	1.055	48	1.002	99	907
14628220	Kreischa	25 bis unter 50	1.274	180	1.097	223	875
14628220	Kreischa	50 bis unter 65	1.047	156	888	606	280
14628220	Kreischa	65 und mehr	1.101	255	844	670	172
14628230	Liebstadt, Stadt	unter 25	261	3	260	19	239
14628230	Liebstadt, Stadt	25 bis unter 50	317	31	286	45	240
14628230	Liebstadt, Stadt	50 bis unter 65	303	42	258	140	116
14628230	Liebstadt, Stadt	65 und mehr	349	89	258	197	63
14628240	Lohmen	unter 25	609	15	591	63	531
14628240	Lohmen	25 bis unter 50	707	69	638	139	501
14628240	Lohmen	50 bis unter 65	794	123	670	465	206
14628240	Lohmen	65 und mehr	929	242	690	565	122
14628250	Müglitztal	unter 25	400	18	386	27	362
14628250	Müglitztal	25 bis unter 50	475	56	416	81	340
14628250	Müglitztal	50 bis unter 65	519	78	438	271	166
14628250	Müglitztal	65 und mehr	453	117	335	247	85
14628260	Neustadt in Sachsen, Stadt	unter 25	2.206	119	2.084	270	1.817
14628260	Neustadt in Sachsen, Stadt	25 bis unter 50	2.681	506	2.176	486	1.687
14628260	Neustadt in Sachsen, Stadt	50 bis unter 65	2.818	619	2.200	1.471	728
14628260	Neustadt in Sachsen, Stadt	65 und mehr	3.952	1.308	2.647	2.198	447
14628270	Pirna, Stadt	unter 25	8.499	673	7.828	1.200	6.627
14628270	Pirna, Stadt	25 bis unter 50	10.510	2.487	8.024	2.058	5.968
14628270	Pirna, Stadt	50 bis unter 65	8.487	2.258	6.231	4.351	1.877
14628270	Pirna, Stadt	65 und mehr	11.127	3.919	7.205	6.503	705
14628300	Rabenau, Stadt	unter 25	957	23	931	77	854
14628300	Rabenau, Stadt	25 bis unter 50	1.164	177	986	176	811
14628300	Rabenau, Stadt	50 bis unter 65	1.005	151	857	516	344

AGS	Kreisfreie Stadt Gemeinde Landkreis Land	Alter in Jahren	Insgesamt	Einpersonen- haushalte	Mehrpersonen- haushalte Insgesamt	Mehrpersonen- haushalte mit 2 Personen	Mehrpersonen- haushalte mit 3 und mehr Personen
14628300	Rabenau, Stadt	65 und mehr	1.101	261	840	695	145
14628310	Rathen, Kurort	unter 25	58	4	57	7	48
14628310	Rathen, Kurort	25 bis unter 50	77	11	65	19	50
14628310	Rathen, Kurort	50 bis unter 65	108	21	84	62	23
14628310	Rathen, Kurort	65 und mehr	87	36	54	44	10
14628320	Rathmannsdorf	unter 25	180	6	172	20	151
14628320	Rathmannsdorf	25 bis unter 50	223	44	182	32	147
14628320	Rathmannsdorf	50 bis unter 65	208	52	154	104	47
14628320	Rathmannsdorf	65 und mehr	240	78	164	132	30
14628330	Reinhardtsdorf-Schöna	unter 25	243	12	231	9	219
14628330	Reinhardtsdorf-Schöna	25 bis unter 50	303	46	256	44	215
14628330	Reinhardtsdorf-Schöna	50 bis unter 65	327	70	258	166	90
14628330	Reinhardtsdorf-Schöna	65 und mehr	405	99	305	244	63
14628340	Rosenthal-Bielatal	unter 25	336	9	330	27	304
14628340	Rosenthal-Bielatal	25 bis unter 50	371	37	335	62	273
14628340	Rosenthal-Bielatal	50 bis unter 65	384	59	322	201	124
14628340	Rosenthal-Bielatal	65 und mehr	416	96	320	253	70
14628360	Sebnitz, Stadt	unter 25	1.892	101	1.793	219	1.572
14628360	Sebnitz, Stadt	25 bis unter 50	2.192	405	1.785	375	1.410
14628360	Sebnitz, Stadt	50 bis unter 65	2.265	518	1.744	1.141	605
14628360	Sebnitz, Stadt	65 und mehr	2.928	958	1.972	1.587	382
14628370	Stadt Wehlen, Stadt	unter 25	347	7	338	36	300
14628370	Stadt Wehlen, Stadt	25 bis unter 50	381	40	343	67	279
14628370	Stadt Wehlen, Stadt	50 bis unter 65	411	59	355	202	152
14628370	Stadt Wehlen, Stadt	65 und mehr	406	100	305	232	76
14628380	Stolpen, Stadt	unter 25	1.268	30	1.237	113	1.126
14628380	Stolpen, Stadt	25 bis unter 50	1.479	201	1.277	266	1.014
14628380	Stolpen, Stadt	50 bis unter 65	1.359	235	1.127	673	451
14628380	Stolpen, Stadt	65 und mehr	1.305	346	956	786	174
14628390	Struppen	unter 25	531	22	507	31	478
14628390	Struppen	25 bis unter 50	607	57	552	81	468
14628390	Struppen	50 bis unter 65	675	97	575	383	191
14628390	Struppen	65 und mehr	623	139	485	380	105
14628400	Tharandt, Stadt	unter 25	1.210	54	1.153	131	1.025
14628400	Tharandt, Stadt	25 bis unter 50	1.340	182	1.155	215	938
14628400	Tharandt, Stadt	50 bis unter 65	1.231	176	1.058	629	429
14628400	Tharandt, Stadt	65 und mehr	1.210	359	849	635	216
14628410	Wilsdruff, Stadt	unter 25	3.565	114	3.449	340	3.110
14628410	Wilsdruff, Stadt	25 bis unter 50	4.380	600	3.783	746	3.040
14628410	Wilsdruff, Stadt	50 bis unter 65	3.435	643	2.792	1.719	1.074
14628410	Wilsdruff, Stadt	65 und mehr	3.000	879	2.123	1.653	472
14729	Leipzig	unter 25	54.641	2.612	52.028	6.131	45.897
14729	Leipzig	25 bis unter 50	68.246	12.052	56.191	12.408	43.787
14729	Leipzig	50 bis unter 65	63.884	13.393	50.487	33.357	17.127

AGS	Kreisfreie Stadt Gemeinde Landkreis Land	Alter in Jahren	Insgesamt	Einpersonen- haushalte	Mehrpersonen- haushalte Insgesamt	Mehrpersonen- haushalte mit 2 Personen	Mehrpersonen- haushalte mit 3 und mehr Personen
14729	Leipzig	65 und mehr	67.675	22.111	45.559	37.975	7.585
14729010	Bad Lausick, Stadt	unter 25	1.614	79	1.532	164	1.369
14729010	Bad Lausick, Stadt	25 bis unter 50	2.068	306	1.760	351	1.412
14729010	Bad Lausick, Stadt	50 bis unter 65	1.990	366	1.628	1.068	555
14729010	Bad Lausick, Stadt	65 und mehr	2.201	653	1.550	1.265	289
14729020	Belgershain	unter 25	800	22	781	74	703
14729020	Belgershain	25 bis unter 50	1.020	116	903	159	745
14729020	Belgershain	50 bis unter 65	861	134	726	510	218
14729020	Belgershain	65 und mehr	772	166	607	493	119
14729030	Bennewitz	unter 25	1.082	22	1.057	86	972
14729030	Bennewitz	25 bis unter 50	1.326	179	1.144	225	922
14729030	Bennewitz	50 bis unter 65	1.309	212	1.099	702	394
14729030	Bennewitz	65 und mehr	1.338	324	1.012	841	174
14729040	Böhlen, Stadt	unter 25	1.472	102	1.372	209	1.161
14729040	Böhlen, Stadt	25 bis unter 50	1.888	416	1.469	378	1.086
14729040	Böhlen, Stadt	50 bis unter 65	1.574	399	1.178	837	338
14729040	Böhlen, Stadt	65 und mehr	1.661	580	1.082	968	112
14729050	Borna, Stadt	unter 25	3.871	271	3.604	529	3.072
14729050	Borna, Stadt	25 bis unter 50	4.795	1.150	3.642	855	2.790
14729050	Borna, Stadt	50 bis unter 65	4.457	1.244	3.216	2.314	904
14729050	Borna, Stadt	65 und mehr	5.363	2.021	3.346	2.943	405
14729060	Borsdorf	unter 25	1.757	103	1.651	158	1.491
14729060	Borsdorf	25 bis unter 50	2.307	417	1.889	438	1.446
14729060	Borsdorf	50 bis unter 65	2.071	392	1.681	1.105	573
14729060	Borsdorf	65 und mehr	1.922	558	1.366	1.125	237
14729070	Brandis, Stadt	unter 25	2.010	54	1.954	213	1.743
14729070	Brandis, Stadt	25 bis unter 50	2.455	331	2.128	457	1.669
14729070	Brandis, Stadt	50 bis unter 65	2.591	422	2.168	1.484	682
14729070	Brandis, Stadt	65 und mehr	2.351	672	1.681	1.420	257
14729080	Colditz, Stadt	unter 25	1.618	86	1.534	152	1.385
14729080	Colditz, Stadt	25 bis unter 50	1.973	312	1.658	376	1.285
14729080	Colditz, Stadt	50 bis unter 65	2.055	388	1.670	1.104	564
14729080	Colditz, Stadt	65 und mehr	2.436	743	1.692	1.374	319
14729100	Elstertrebnitz	unter 25	292	8	282	29	254
14729100	Elstertrebnitz	25 bis unter 50	322	26	295	65	231
14729100	Elstertrebnitz	50 bis unter 65	375	49	325	204	125
14729100	Elstertrebnitz	65 und mehr	289	70	221	172	47
14729140	Frohbürg, Stadt	unter 25	2.523	74	2.447	208	2.241
14729140	Frohbürg, Stadt	25 bis unter 50	3.140	382	2.761	534	2.224
14729140	Frohbürg, Stadt	50 bis unter 65	3.125	630	2.499	1.647	854
14729140	Frohbürg, Stadt	65 und mehr	3.345	1.146	2.196	1.777	417
14729150	Geithain, Stadt	unter 25	1.470	79	1.395	125	1.266
14729150	Geithain, Stadt	25 bis unter 50	1.758	327	1.428	253	1.176
14729150	Geithain, Stadt	50 bis unter 65	1.664	330	1.335	818	519

AGS	Kreisfreie Stadt Gemeinde Landkreis Land	Alter in Jahren	Insgesamt	Einpersonen- haushalte	Mehrpersonen- haushalte Insgesamt	Mehrpersonen- haushalte mit 2 Personen	Mehrpersonen- haushalte mit 3 und mehr Personen
14729150	Geithain, Stadt	65 und mehr	1.957	759	1.201	921	284
14729160	Grimma, Stadt	unter 25	5.764	341	5.421	736	4.687
14729160	Grimma, Stadt	25 bis unter 50	7.177	1.386	5.796	1.345	4.452
14729160	Grimma, Stadt	50 bis unter 65	6.753	1.561	5.190	3.338	1.855
14729160	Grimma, Stadt	65 und mehr	7.534	2.534	4.998	4.084	913
14729170	Groitzsch, Stadt	unter 25	1.480	66	1.417	134	1.286
14729170	Groitzsch, Stadt	25 bis unter 50	1.864	295	1.568	317	1.248
14729170	Groitzsch, Stadt	50 bis unter 65	1.910	386	1.526	1.065	459
14729170	Groitzsch, Stadt	65 und mehr	2.111	759	1.354	1.161	193
14729190	Großpösna	unter 25	1.246	23	1.223	131	1.092
14729190	Großpösna	25 bis unter 50	1.444	142	1.301	278	1.025
14729190	Großpösna	50 bis unter 65	1.466	203	1.265	771	493
14729190	Großpösna	65 und mehr	1.350	329	1.019	833	188
14729220	Kitzscher, Stadt	unter 25	1.011	57	956	120	833
14729220	Kitzscher, Stadt	25 bis unter 50	1.276	246	1.026	247	782
14729220	Kitzscher, Stadt	50 bis unter 65	1.250	320	935	659	272
14729220	Kitzscher, Stadt	65 und mehr	1.323	483	841	734	105
14729245	Lossatal	unter 25	1.253	26	1.227	117	1.108
14729245	Lossatal	25 bis unter 50	1.533	173	1.362	247	1.113
14729245	Lossatal	50 bis unter 65	1.612	222	1.392	879	516
14729245	Lossatal	65 und mehr	1.519	361	1.155	897	257
14729250	Machern	unter 25	1.468	47	1.419	129	1.292
14729250	Machern	25 bis unter 50	1.783	182	1.603	322	1.283
14729250	Machern	50 bis unter 65	1.798	261	1.540	974	569
14729250	Machern	65 und mehr	1.571	457	1.118	945	173
14729260	Markkleeberg, Stadt	unter 25	5.804	197	5.606	738	4.865
14729260	Markkleeberg, Stadt	25 bis unter 50	6.820	1.405	5.418	1.260	4.155
14729260	Markkleeberg, Stadt	50 bis unter 65	6.057	1.392	4.666	2.816	1.852
14729260	Markkleeberg, Stadt	65 und mehr	6.581	2.333	4.246	3.655	592
14729270	Markranstädt, Stadt	unter 25	3.580	186	3.394	421	2.971
14729270	Markranstädt, Stadt	25 bis unter 50	4.395	737	3.660	783	2.876
14729270	Markranstädt, Stadt	50 bis unter 65	3.779	746	3.034	2.031	1.000
14729270	Markranstädt, Stadt	65 und mehr	4.126	1.272	2.853	2.388	462
14729300	Naunhof, Stadt	unter 25	1.898	62	1.833	188	1.648
14729300	Naunhof, Stadt	25 bis unter 50	2.338	341	1.995	409	1.584
14729300	Naunhof, Stadt	50 bis unter 65	2.290	386	1.902	1.243	662
14729300	Naunhof, Stadt	65 und mehr	2.049	607	1.445	1.211	235
14729320	Neukieritzsch	unter 25	1.353	106	1.248	156	1.089
14729320	Neukieritzsch	25 bis unter 50	1.834	434	1.397	369	1.031
14729320	Neukieritzsch	50 bis unter 65	1.777	418	1.358	964	391
14729320	Neukieritzsch	65 und mehr	1.917	634	1.281	1.142	142
14729330	Otterwisch	unter 25	324	9	317	30	287
14729330	Otterwisch	25 bis unter 50	378	39	337	62	274
14729330	Otterwisch	50 bis unter 65	351	46	304	170	132
14729330	Otterwisch	65 und mehr	301	60	242	190	49

AGS	Kreisfreie Stadt Gemeinde Landkreis Land	Alter in Jahren	Insgesamt	Einpersonen- haushalte	Mehrpersonen- haushalte Insgesamt	Mehrpersonen- haushalte mit 2 Personen	Mehrpersonen- haushalte mit 3 und mehr Personen
14729340	Parthenstein	unter 25	740	15	721	48	677
14729340	Parthenstein	25 bis unter 50	950	73	879	155	720
14729340	Parthenstein	50 bis unter 65	975	110	862	591	270
14729340	Parthenstein	65 und mehr	865	206	662	522	139
14729350	Pegau, Stadt	unter 25	1.393	74	1.322	163	1.158
14729350	Pegau, Stadt	25 bis unter 50	1.800	303	1.495	338	1.156
14729350	Pegau, Stadt	50 bis unter 65	1.605	300	1.304	864	441
14729350	Pegau, Stadt	65 und mehr	1.665	547	1.115	912	206
14729360	Regis-Breitingen, Stadt	unter 25	701	36	668	73	592
14729360	Regis-Breitingen, Stadt	25 bis unter 50	935	198	735	148	589
14729360	Regis-Breitingen, Stadt	50 bis unter 65	893	192	704	479	222
14729360	Regis-Breitingen, Stadt	65 und mehr	1.103	362	738	627	111
14729370	Rötha, Stadt	unter 25	1.432	76	1.358	131	1.230
14729370	Rötha, Stadt	25 bis unter 50	1.873	326	1.550	364	1.183
14729370	Rötha, Stadt	50 bis unter 65	1.561	355	1.208	834	371
14729370	Rötha, Stadt	65 und mehr	1.496	494	999	831	165
14729380	Thallwitz	unter 25	739	17	722	49	669
14729380	Thallwitz	25 bis unter 50	964	98	868	155	715
14729380	Thallwitz	50 bis unter 65	910	144	769	522	244
14729380	Thallwitz	65 und mehr	923	288	638	474	162
14729400	Trebsen/Mulde, Stadt	unter 25	768	17	747	85	665
14729400	Trebsen/Mulde, Stadt	25 bis unter 50	925	127	802	158	642
14729400	Trebsen/Mulde, Stadt	50 bis unter 65	961	187	776	528	252
14729400	Trebsen/Mulde, Stadt	65 und mehr	1.008	288	718	601	119
14729410	Wurzen, Stadt	unter 25	3.268	276	2.993	511	2.484
14729410	Wurzen, Stadt	25 bis unter 50	4.401	1.200	3.200	858	2.343
14729410	Wurzen, Stadt	50 bis unter 65	3.658	1.182	2.480	1.690	786
14729410	Wurzen, Stadt	65 und mehr	4.328	1.681	2.650	2.293	354
14729430	Zwenkau, Stadt	unter 25	1.906	86	1.823	214	1.608
14729430	Zwenkau, Stadt	25 bis unter 50	2.506	398	2.109	489	1.619
14729430	Zwenkau, Stadt	50 bis unter 65	2.198	429	1.771	1.165	610
14729430	Zwenkau, Stadt	65 und mehr	2.267	733	1.532	1.176	358
14730	Nordsachsen	unter 25	42.025	2.121	39.901	5.201	34.703
14730	Nordsachsen	25 bis unter 50	53.342	9.652	43.692	10.208	33.481
14730	Nordsachsen	50 bis unter 65	49.361	10.684	38.680	25.726	12.952
14730	Nordsachsen	65 und mehr	51.006	16.037	34.970	28.589	6.380
14730010	Arzberg	unter 25	344	12	331	33	299
14730010	Arzberg	25 bis unter 50	461	51	409	79	327
14730010	Arzberg	50 bis unter 65	550	83	468	302	164
14730010	Arzberg	65 und mehr	494	119	376	295	82
14730020	Bad Dübén, Stadt	unter 25	1.598	84	1.517	216	1.299
14730020	Bad Dübén, Stadt	25 bis unter 50	1.946	375	1.572	377	1.194
14730020	Bad Dübén, Stadt	50 bis unter 65	1.883	452	1.429	906	526
14730020	Bad Dübén, Stadt	65 und mehr	2.265	738	1.524	1.225	302

AGS	Kreisfreie Stadt Gemeinde Landkreis Land	Alter in Jahren	Insgesamt	Einpersonen- haushalte	Mehrpersonen- haushalte Insgesamt	Mehrpersonen- haushalte mit 2 Personen	Mehrpersonen- haushalte mit 3 und mehr Personen
14730030	Beilrode	unter 25	957	28	930	101	825
14730030	Beilrode	25 bis unter 50	1.120	170	948	182	768
14730030	Beilrode	50 bis unter 65	1.055	163	894	588	309
14730030	Beilrode	65 und mehr	1.106	279	830	641	186
14730045	Belgern-Schildau, Stadt	unter 25	1.495	41	1.451	130	1.322
14730045	Belgern-Schildau, Stadt	25 bis unter 50	1.864	210	1.653	344	1.311
14730045	Belgern-Schildau, Stadt	50 bis unter 65	1.895	302	1.594	1.040	553
14730045	Belgern-Schildau, Stadt	65 und mehr	2.059	529	1.528	1.226	299
14730050	Cavertitz	unter 25	427	8	420	36	383
14730050	Cavertitz	25 bis unter 50	520	54	466	89	376
14730050	Cavertitz	50 bis unter 65	581	95	489	295	195
14730050	Cavertitz	65 und mehr	588	140	444	353	94
14730060	Dahlen, Stadt	unter 25	802	21	778	148	630
14730060	Dahlen, Stadt	25 bis unter 50	959	169	795	228	570
14730060	Dahlen, Stadt	50 bis unter 65	1.120	195	923	633	285
14730060	Dahlen, Stadt	65 und mehr	1.194	331	859	708	155
14730070	Delitzsch, Stadt	unter 25	5.387	384	5.004	763	4.241
14730070	Delitzsch, Stadt	25 bis unter 50	7.085	1.592	5.494	1.374	4.119
14730070	Delitzsch, Stadt	50 bis unter 65	6.221	1.649	4.575	3.227	1.350
14730070	Delitzsch, Stadt	65 und mehr	6.535	2.211	4.321	3.672	652
14730080	Doberschütz	unter 25	832	16	815	78	741
14730080	Doberschütz	25 bis unter 50	1.158	126	1.031	177	851
14730080	Doberschütz	50 bis unter 65	1.062	148	912	601	312
14730080	Doberschütz	65 und mehr	961	220	738	569	168
14730090	Dommitzsch, Stadt	unter 25	388	23	369	38	328
14730090	Dommitzsch, Stadt	25 bis unter 50	540	88	450	110	339
14730090	Dommitzsch, Stadt	50 bis unter 65	624	111	516	336	177
14730090	Dommitzsch, Stadt	65 und mehr	694	205	488	381	108
14730100	Dreiheide	unter 25	442	5	434	33	402
14730100	Dreiheide	25 bis unter 50	536	45	493	87	404
14730100	Dreiheide	50 bis unter 65	592	66	530	342	185
14730100	Dreiheide	65 und mehr	523	86	438	328	111
14730110	Eilenburg, Stadt	unter 25	3.688	290	3.401	630	2.767
14730110	Eilenburg, Stadt	25 bis unter 50	4.398	1.034	3.367	989	2.379
14730110	Eilenburg, Stadt	50 bis unter 65	3.601	1.145	2.454	1.730	725
14730110	Eilenburg, Stadt	65 und mehr	4.148	1.603	2.544	2.235	310
14730120	Elsnig	unter 25	272	5	264	21	246
14730120	Elsnig	25 bis unter 50	357	33	327	68	260
14730120	Elsnig	50 bis unter 65	386	66	318	201	119
14730120	Elsnig	65 und mehr	376	80	299	227	74
14730140	Jesewitz	unter 25	690	12	677	54	625
14730140	Jesewitz	25 bis unter 50	835	76	760	159	600
14730140	Jesewitz	50 bis unter 65	850	125	728	494	235
14730140	Jesewitz	65 und mehr	676	133	541	418	121
14730150	Krostitz	unter 25	936	23	910	90	823

AGS	Kreisfreie Stadt Gemeinde Landkreis Land	Alter in Jahren	Insgesamt	Einpersonen- haushalte	Mehrpersonen- haushalte Insgesamt	Mehrpersonen- haushalte mit 2 Personen	Mehrpersonen- haushalte mit 3 und mehr Personen
14730150	Krostitz	25 bis unter 50	1.233	164	1.067	230	839
14730150	Krostitz	50 bis unter 65	1.084	191	892	580	315
14730150	Krostitz	65 und mehr	869	221	645	504	146
14730160	Laußig	unter 25	714	27	690	71	615
14730160	Laußig	25 bis unter 50	878	131	750	149	598
14730160	Laußig	50 bis unter 65	1.023	172	852	545	305
14730160	Laußig	65 und mehr	954	276	680	512	167
14730170	Liebschützberg	unter 25	589	6	586	36	546
14730170	Liebschützberg	25 bis unter 50	735	56	680	107	573
14730170	Liebschützberg	50 bis unter 65	805	90	713	449	265
14730170	Liebschützberg	65 und mehr	776	186	588	447	140
14730180	Löbnitz	unter 25	468	10	454	35	417
14730180	Löbnitz	25 bis unter 50	560	65	498	98	397
14730180	Löbnitz	50 bis unter 65	530	83	449	254	193
14730180	Löbnitz	65 und mehr	510	117	390	299	88
14730190	Mockrehna	unter 25	1.089	26	1.060	112	952
14730190	Mockrehna	25 bis unter 50	1.368	140	1.227	234	990
14730190	Mockrehna	50 bis unter 65	1.265	174	1.087	655	436
14730190	Mockrehna	65 und mehr	1.233	333	902	667	236
14730200	Mügeln, Stadt	unter 25	1.112	47	1.067	123	943
14730200	Mügeln, Stadt	25 bis unter 50	1.365	236	1.127	233	896
14730200	Mügeln, Stadt	50 bis unter 65	1.455	292	1.165	774	389
14730200	Mügeln, Stadt	65 und mehr	1.607	497	1.112	891	219
14730210	Naundorf	unter 25	463	10	452	27	427
14730210	Naundorf	25 bis unter 50	583	75	510	79	434
14730210	Naundorf	50 bis unter 65	598	85	515	298	215
14730210	Naundorf	65 und mehr	544	133	411	310	98
14730230	Oschatz, Stadt	unter 25	2.634	191	2.445	399	2.049
14730230	Oschatz, Stadt	25 bis unter 50	3.378	823	2.553	691	1.864
14730230	Oschatz, Stadt	50 bis unter 65	3.345	888	2.454	1.691	765
14730230	Oschatz, Stadt	65 und mehr	4.257	1.516	2.744	2.397	345
14730250	Rackwitz	unter 25	1.241	52	1.187	129	1.061
14730250	Rackwitz	25 bis unter 50	1.683	255	1.425	328	1.100
14730250	Rackwitz	50 bis unter 65	1.322	269	1.055	704	351
14730250	Rackwitz	65 und mehr	1.137	309	829	673	158
14730270	Schkeuditz, Stadt	unter 25	3.826	209	3.617	514	3.106
14730270	Schkeuditz, Stadt	25 bis unter 50	5.335	1.090	4.243	1.146	3.098
14730270	Schkeuditz, Stadt	50 bis unter 65	4.496	1.032	3.465	2.361	1.106
14730270	Schkeuditz, Stadt	65 und mehr	4.256	1.449	2.803	2.357	444
14730280	Schönwölkau	unter 25	589	11	582	39	546
14730280	Schönwölkau	25 bis unter 50	782	93	692	145	545
14730280	Schönwölkau	50 bis unter 65	675	122	552	322	232
14730280	Schönwölkau	65 und mehr	534	145	388	281	104
14730300	Taucha, Stadt	unter 25	3.622	184	3.435	456	2.981
14730300	Taucha, Stadt	25 bis unter 50	4.483	803	3.682	830	2.851

AGS	Kreisfreie Stadt Gemeinde Landkreis Land	Alter in Jahren	Insgesamt	Einpersonen- haushalte	Mehrpersonen- haushalte Insgesamt	Mehrpersonen- haushalte mit 2 Personen	Mehrpersonen- haushalte mit 3 und mehr Personen
14730300	Taucha, Stadt	50 bis unter 65	3.759	804	2.958	1.967	989
14730300	Taucha, Stadt	65 und mehr	3.942	1.302	2.642	2.231	412
14730310	Torgau, Stadt	unter 25	4.326	295	4.029	621	3.407
14730310	Torgau, Stadt	25 bis unter 50	5.222	1.195	4.026	975	3.054
14730310	Torgau, Stadt	50 bis unter 65	4.709	1.277	3.435	2.358	1.075
14730310	Torgau, Stadt	65 und mehr	5.187	1.853	3.332	2.764	563
14730320	Trossin	unter 25	227	7	221	12	206
14730320	Trossin	25 bis unter 50	323	38	286	53	237
14730320	Trossin	50 bis unter 65	344	49	296	191	104
14730320	Trossin	65 und mehr	355	86	266	199	70
14730330	Wermsdorf	unter 25	1.054	39	1.014	97	919
14730330	Wermsdorf	25 bis unter 50	1.272	201	1.069	209	857
14730330	Wermsdorf	50 bis unter 65	1.335	264	1.072	695	379
14730330	Wermsdorf	65 und mehr	1.344	464	880	733	148
14730340	Wiedemar	unter 25	1.179	38	1.143	97	1.043
14730340	Wiedemar	25 bis unter 50	1.613	189	1.427	304	1.119
14730340	Wiedemar	50 bis unter 65	1.454	203	1.249	787	460
14730340	Wiedemar	65 und mehr	1.198	283	918	668	247
14730360	Zschepplin	unter 25	629	15	610	58	556
14730360	Zschepplin	25 bis unter 50	745	83	661	128	535
14730360	Zschepplin	50 bis unter 65	733	97	639	397	239
14730360	Zschepplin	65 und mehr	685	180	507	373	133
14	Freistaat Sachsen	unter 25	890.676	75.400	815.275	120.851	694.421
14	Freistaat Sachsen	25 bis unter 50	1.157.562	282.833	874.730	230.820	643.909
14	Freistaat Sachsen	50 bis unter 65	878.235	217.813	660.423	432.376	228.045
14	Freistaat Sachsen	65 und mehr	1.036.140	355.773	680.363	573.256	107.111

[Zeichenerklärung](#)

15. Bevölkerung in Einpersonenhaushalten am 15. Mai 2022 nach Gemeinden, Geschlecht und Altersgruppen

AGS	Kreisfreie Stadt Gemeinde Landkreis Land	Geschlecht	Insgesamt	unter 25 Jahre	25 bis unter 50 Jahre	50 bis unter 65 Jahre	65 Jahre und älter
14511000	Chemnitz, Stadt	Insgesamt	67.321	6.281	21.686	14.515	24.833
14511000	Chemnitz, Stadt	Männlich	32.634	3.374	15.092	7.628	6.538
14511000	Chemnitz, Stadt	Weiblich	34.690	2.910	6.597	6.891	18.294
14612000	Dresden, Stadt	Insgesamt	148.174	17.841	57.002	29.628	43.703
14612000	Dresden, Stadt	Männlich	73.990	9.231	37.615	15.219	11.922
14612000	Dresden, Stadt	Weiblich	74.184	8.607	19.389	14.407	31.778
14713000	Leipzig, Stadt	Insgesamt	175.497	20.406	73.082	34.747	47.261
14713000	Leipzig, Stadt	Männlich	86.840	9.524	45.637	18.099	13.582
14713000	Leipzig, Stadt	Weiblich	88.657	10.884	27.447	16.649	33.680
14521	Erzgebirgskreis	Insgesamt	64.319	3.488	15.002	15.374	30.458
14521	Erzgebirgskreis	Männlich	29.462	1.924	10.971	8.185	8.382
14521	Erzgebirgskreis	Weiblich	34.859	1.561	4.033	7.191	22.077
14521010	Amtsberg	Insgesamt	465	23	109	106	223
14521010	Amtsberg	Männlich	212	16	72	53	70
14521010	Amtsberg	Weiblich	248	5	36	50	155
14521020	Annaberg-Buchholz, Stadt	Insgesamt	5.116	318	1.391	1.316	2.095
14521020	Annaberg-Buchholz, Stadt	Männlich	2.356	165	988	656	547
14521020	Annaberg-Buchholz, Stadt	Weiblich	2.758	151	407	657	1.545
14521035	Aue-Bad Schlema, Stadt	Insgesamt	4.644	329	1.163	1.151	2.010
14521035	Aue-Bad Schlema, Stadt	Männlich	2.115	189	834	606	490
14521035	Aue-Bad Schlema, Stadt	Weiblich	2.530	137	328	540	1.522
14521040	Auerbach	Insgesamt	461	22	100	113	230
14521040	Auerbach	Männlich	202	7	69	65	59
14521040	Auerbach	Weiblich	262	13	29	49	172
14521060	Bärenstein	Insgesamt	463	21	100	116	226
14521060	Bärenstein	Männlich	222	11	73	67	74
14521060	Bärenstein	Weiblich	241	13	30	51	155
14521080	Bockau	Insgesamt	291	10	64	57	161
14521080	Bockau	Männlich	125	5	43	31	46
14521080	Bockau	Weiblich	167	7	21	24	112
14521090	Börnichen/Erzgeb.	Insgesamt	121	4	24	33	62
14521090	Börnichen/Erzgeb.	Männlich	56	3	15	18	21
14521090	Börnichen/Erzgeb.	Weiblich	64	3	6	18	42
14521110	Breitenbrunn/Erzgeb.	Insgesamt	862	41	174	191	455
14521110	Breitenbrunn/Erzgeb.	Männlich	370	27	118	99	125
14521110	Breitenbrunn/Erzgeb.	Weiblich	489	11	59	93	329
14521120	Burkhardtsdorf	Insgesamt	1.051	58	261	257	472
14521120	Burkhardtsdorf	Männlich	514	28	187	132	170
14521120	Burkhardtsdorf	Weiblich	534	27	71	125	305
14521130	Crottendorf	Insgesamt	589	32	134	137	290
14521130	Crottendorf	Männlich	273	15	107	76	73
14521130	Crottendorf	Weiblich	318	12	23	59	215
14521140	Deutschneudorf	Insgesamt	145	14	18	37	71
14521140	Deutschneudorf	Männlich	65	6	16	24	20
14521140	Deutschneudorf	Weiblich	78	8	3	15	53
14521150	Drebach	Insgesamt	774	34	197	180	365
14521150	Drebach	Männlich	376	20	147	99	112
14521150	Drebach	Weiblich	402	17	45	79	250
14521160	Ehrenfriedersdorf, Stadt	Insgesamt	885	40	194	207	446
14521160	Ehrenfriedersdorf, Stadt	Männlich	376	23	143	104	108
14521160	Ehrenfriedersdorf, Stadt	Weiblich	510	15	53	105	341
14521170	Eibenstock, Stadt	Insgesamt	1.366	67	273	344	683
14521170	Eibenstock, Stadt	Männlich	599	37	201	182	177
14521170	Eibenstock, Stadt	Weiblich	768	28	70	161	505
14521180	Elterlein, Stadt	Insgesamt	410	18	96	78	221
14521180	Elterlein, Stadt	Männlich	200	11	72	44	73
14521180	Elterlein, Stadt	Weiblich	212	9	22	33	145
14521200	Gelenau/Erzgeb.	Insgesamt	824	50	171	199	408
14521200	Gelenau/Erzgeb.	Männlich	395	31	129	114	126
14521200	Gelenau/Erzgeb.	Weiblich	432	16	47	82	285
14521210	Geyer, Stadt	Insgesamt	714	45	144	150	377
14521210	Geyer, Stadt	Männlich	288	24	103	76	84

AGS	Kreisfreie Stadt Gemeinde Landkreis Land	Geschlecht	Insgesamt	unter 25 Jahre	25 bis unter 50 Jahre	50 bis unter 65 Jahre	65 Jahre und älter
14521210	Geyer, Stadt	Weiblich	429	21	39	76	291
14521220	Gornau/Erzgeb.	Insgesamt	491	27	91	120	253
14521220	Gornau/Erzgeb.	Männlich	223	21	72	64	66
14521220	Gornau/Erzgeb.	Weiblich	264	6	18	55	185
14521230	Gornsdorf	Insgesamt	374	20	87	83	182
14521230	Gornsdorf	Männlich	176	15	65	47	46
14521230	Gornsdorf	Weiblich	196	3	19	31	140
14521240	Großolbersdorf	Insgesamt	400	18	88	87	206
14521240	Großolbersdorf	Männlich	173	6	67	45	59
14521240	Großolbersdorf	Weiblich	224	11	18	45	148
14521250	Großrückerswalde	Insgesamt	467	21	121	103	223
14521250	Großrückerswalde	Männlich	229	9	95	54	71
14521250	Großrückerswalde	Weiblich	239	10	26	51	151
14521260	Grünhain-Beierfeld, Stadt	Insgesamt	1.058	62	274	223	499
14521260	Grünhain-Beierfeld, Stadt	Männlich	499	34	198	126	139
14521260	Grünhain-Beierfeld, Stadt	Weiblich	561	27	78	95	359
14521270	Grünhainichen	Insgesamt	489	16	95	131	244
14521270	Grünhainichen	Männlich	246	11	71	80	90
14521270	Grünhainichen	Weiblich	240	9	23	53	159
14521280	Heidersdorf	Insgesamt	102	5	21	23	54
14521280	Heidersdorf	Männlich	42	-	12	13	20
14521280	Heidersdorf	Weiblich	56	3	7	13	37
14521290	Hohndorf	Insgesamt	662	28	171	150	317
14521290	Hohndorf	Männlich	266	13	118	72	66
14521290	Hohndorf	Weiblich	394	18	49	74	249
14521310	Jahnsdorf/Erzgeb.	Insgesamt	714	33	166	168	348
14521310	Jahnsdorf/Erzgeb.	Männlich	334	20	125	103	91
14521310	Jahnsdorf/Erzgeb.	Weiblich	381	19	37	67	258
14521320	Johanngeorgenstadt, Stadt	Insgesamt	915	37	146	239	491
14521320	Johanngeorgenstadt, Stadt	Männlich	372	23	100	123	128
14521320	Johanngeorgenstadt, Stadt	Weiblich	544	16	43	118	363
14521330	Jöhstadt, Stadt	Insgesamt	410	17	81	110	203
14521330	Jöhstadt, Stadt	Männlich	218	9	66	65	77
14521330	Jöhstadt, Stadt	Weiblich	189	9	16	41	123
14521340	Königswalde	Insgesamt	265	11	49	51	156
14521340	Königswalde	Männlich	106	4	38	29	34
14521340	Königswalde	Weiblich	161	7	15	23	119
14521355	Lauter-Bernsbach, Stadt	Insgesamt	1.461	57	311	366	728
14521355	Lauter-Bernsbach, Stadt	Männlich	624	34	225	219	145
14521355	Lauter-Bernsbach, Stadt	Weiblich	837	24	85	146	582
14521370	Lößnitz, Stadt	Insgesamt	1.713	66	417	425	808
14521370	Lößnitz, Stadt	Männlich	788	36	310	208	236
14521370	Lößnitz, Stadt	Weiblich	929	33	110	219	571
14521380	Lugau/Erzgeb., Stadt	Insgesamt	1.593	68	341	362	819
14521380	Lugau/Erzgeb., Stadt	Männlich	732	46	248	220	219
14521380	Lugau/Erzgeb., Stadt	Weiblich	863	24	95	143	600
14521390	Marienberg, Stadt	Insgesamt	2.947	150	766	713	1.313
14521390	Marienberg, Stadt	Männlich	1.417	91	585	376	364
14521390	Marienberg, Stadt	Weiblich	1.533	60	179	339	952
14521400	Mildenau	Insgesamt	390	12	95	81	203
14521400	Mildenau	Männlich	169	6	70	48	50
14521400	Mildenau	Weiblich	222	9	28	38	155
14521410	Neukirchen/Erzgeb.	Insgesamt	1.108	50	242	300	514
14521410	Neukirchen/Erzgeb.	Männlich	514	31	167	186	135
14521410	Neukirchen/Erzgeb.	Weiblich	594	22	74	113	383
14521420	Niederdorf	Insgesamt	210	4	47	64	92
14521420	Niederdorf	Männlich	108	4	33	34	34
14521420	Niederdorf	Weiblich	105	3	12	31	60
14521430	Niederwürschnitz	Insgesamt	481	23	133	104	224
14521430	Niederwürschnitz	Männlich	234	11	105	55	67
14521430	Niederwürschnitz	Weiblich	242	11	25	53	158
14521440	Oberwiesenthal, Kurort, Stadt	Insgesamt	480	38	100	122	219
14521440	Oberwiesenthal, Kurort, Stadt	Männlich	226	18	77	65	65
14521440	Oberwiesenthal, Kurort, Stadt	Weiblich	255	18	24	59	151
14521450	Oelsnitz/Erzgeb., Stadt	Insgesamt	2.243	118	593	524	1.007
14521450	Oelsnitz/Erzgeb., Stadt	Männlich	1.056	63	446	265	280
14521450	Oelsnitz/Erzgeb., Stadt	Weiblich	1.189	57	149	258	729
14521460	Olbernhau, Stadt	Insgesamt	2.257	114	485	601	1.055
14521460	Olbernhau, Stadt	Männlich	1.050	72	340	332	304

AGS	Kreisfreie Stadt Gemeinde Landkreis Land	Geschlecht	Insgesamt	unter 25 Jahre	25 bis unter 50 Jahre	50 bis unter 65 Jahre	65 Jahre und älter
14521460	Olbernhau, Stadt	Weiblich	1.205	40	147	269	749
14521495	Pockau-Lengefeld, Stadt	Insgesamt	1.226	50	273	303	599
14521495	Pockau-Lengefeld, Stadt	Männlich	574	32	192	162	183
14521495	Pockau-Lengefeld, Stadt	Weiblich	655	14	80	137	418
14521500	Raschau-Markersbach	Insgesamt	941	55	208	208	473
14521500	Raschau-Markersbach	Männlich	437	36	160	111	132
14521500	Raschau-Markersbach	Weiblich	507	21	48	94	338
14521510	Scheibenberg, Stadt	Insgesamt	356	13	98	78	166
14521510	Scheibenberg, Stadt	Männlich	190	7	77	47	60
14521510	Scheibenberg, Stadt	Weiblich	166	7	18	33	107
14521520	Schlettau, Stadt	Insgesamt	373	22	87	82	185
14521520	Schlettau, Stadt	Männlich	173	8	69	48	47
14521520	Schlettau, Stadt	Weiblich	202	12	16	37	135
14521530	Schneeberg, Stadt	Insgesamt	3.138	265	682	732	1.457
14521530	Schneeberg, Stadt	Männlich	1.427	161	492	383	393
14521530	Schneeberg, Stadt	Weiblich	1.713	106	192	346	1.061
14521540	Schönheide	Insgesamt	844	41	176	175	448
14521540	Schönheide	Männlich	398	20	136	112	137
14521540	Schönheide	Weiblich	443	24	40	67	315
14521550	Schwarzenberg/Erzgeb., Stadt	Insgesamt	3.848	219	914	934	1.783
14521550	Schwarzenberg/Erzgeb., Stadt	Männlich	1.793	121	675	550	451
14521550	Schwarzenberg/Erzgeb., Stadt	Weiblich	2.053	96	237	387	1.334
14521560	Sehmatal	Insgesamt	1.150	71	238	267	573
14521560	Sehmatal	Männlich	560	48	175	112	225
14521560	Sehmatal	Weiblich	588	26	59	155	349
14521570	Seiffen/Erzgeb., Kurort	Insgesamt	393	29	70	88	210
14521570	Seiffen/Erzgeb., Kurort	Männlich	172	8	52	62	51
14521570	Seiffen/Erzgeb., Kurort	Weiblich	225	18	16	27	161
14521590	Stollberg/Erzgeb., Stadt	Insgesamt	2.333	140	556	580	1.053
14521590	Stollberg/Erzgeb., Stadt	Männlich	1.047	77	373	319	278
14521590	Stollberg/Erzgeb., Stadt	Weiblich	1.281	64	182	264	772
14521600	Stützengrün	Insgesamt	404	12	85	103	206
14521600	Stützengrün	Männlich	178	6	68	52	49
14521600	Stützengrün	Weiblich	227	7	15	48	158
14521610	Tannenberg	Insgesamt	145	9	35	37	66
14521610	Tannenberg	Männlich	69	5	27	22	14
14521610	Tannenberg	Weiblich	76	3	7	16	49
14521620	Thalheim/Erzgeb., Stadt	Insgesamt	1.326	64	308	292	661
14521620	Thalheim/Erzgeb., Stadt	Männlich	574	34	221	151	167
14521620	Thalheim/Erzgeb., Stadt	Weiblich	749	27	89	143	493
14521630	Thermalbad Wiesenbad	Insgesamt	501	20	138	111	233
14521630	Thermalbad Wiesenbad	Männlich	230	7	104	63	58
14521630	Thermalbad Wiesenbad	Weiblich	271	12	36	51	173
14521640	Thum, Stadt	Insgesamt	984	60	302	198	423
14521640	Thum, Stadt	Männlich	453	20	234	102	99
14521640	Thum, Stadt	Weiblich	533	42	69	97	325
14521670	Wolkenstein, Stadt	Insgesamt	584	27	145	129	280
14521670	Wolkenstein, Stadt	Männlich	277	14	107	69	80
14521670	Wolkenstein, Stadt	Weiblich	308	15	42	58	197
14521690	Zschopau, Stadt, Motorradstadt	Insgesamt	2.331	121	481	592	1.141
14521690	Zschopau, Stadt, Motorradstadt	Männlich	1.083	67	353	250	411
14521690	Zschopau, Stadt, Motorradstadt	Weiblich	1.246	52	125	343	728
14521700	Zschorlau	Insgesamt	848	46	146	162	495
14521700	Zschorlau	Männlich	322	11	108	85	113
14521700	Zschorlau	Weiblich	527	32	37	77	380
14521710	Zwönitz, Stadt	Insgesamt	2.191	113	536	491	1.050
14521710	Zwönitz, Stadt	Männlich	954	60	390	225	277
14521710	Zwönitz, Stadt	Weiblich	1.237	52	145	268	770
14522	Mittelsachsen	Insgesamt	61.223	3.970	15.120	15.369	26.761
14522	Mittelsachsen	Männlich	29.222	2.270	10.929	8.357	7.667
14522	Mittelsachsen	Weiblich	32.000	1.702	4.190	7.016	19.096
14522010	Altmittweida	Insgesamt	296	18	73	83	118
14522010	Altmittweida	Männlich	148	11	54	50	38
14522010	Altmittweida	Weiblich	144	10	18	35	84
14522020	Augustusburg, Stadt	Insgesamt	788	34	181	183	387
14522020	Augustusburg, Stadt	Männlich	362	21	126	111	102
14522020	Augustusburg, Stadt	Weiblich	429	12	57	74	288

AGS	Kreisfreie Stadt Gemeinde Landkreis Land	Geschlecht	Insgesamt	unter 25 Jahre	25 bis unter 50 Jahre	50 bis unter 65 Jahre	65 Jahre und älter
14522035	Bobritzsch-Hilbersdorf	Insgesamt	814	40	192	236	350
14522035	Bobritzsch-Hilbersdorf	Männlich	387	24	147	116	97
14522035	Bobritzsch-Hilbersdorf	Weiblich	431	19	43	118	250
14522050	Brand-Erbisdorf, Stadt	Insgesamt	1.983	85	464	467	969
14522050	Brand-Erbisdorf, Stadt	Männlich	893	56	362	245	237
14522050	Brand-Erbisdorf, Stadt	Weiblich	1.088	30	104	225	731
14522060	Burgstädt, Stadt	Insgesamt	2.197	120	474	559	1.043
14522060	Burgstädt, Stadt	Männlich	1.013	79	350	330	262
14522060	Burgstädt, Stadt	Weiblich	1.181	43	120	232	783
14522070	Claußnitz	Insgesamt	480	31	111	125	216
14522070	Claußnitz	Männlich	232	12	87	62	70
14522070	Claußnitz	Weiblich	249	16	26	61	148
14522080	Döbeln, Stadt	Insgesamt	5.554	325	1.438	1.525	2.262
14522080	Döbeln, Stadt	Männlich	2.648	184	1.062	778	621
14522080	Döbeln, Stadt	Weiblich	2.908	138	379	745	1.641
14522090	Dorfchemnitz	Insgesamt	166	6	28	41	90
14522090	Dorfchemnitz	Männlich	77	8	22	26	25
14522090	Dorfchemnitz	Weiblich	91	3	9	17	61
14522110	Eppendorf	Insgesamt	666	26	142	154	343
14522110	Eppendorf	Männlich	297	16	105	85	92
14522110	Eppendorf	Weiblich	368	11	39	65	249
14522120	Erlau	Insgesamt	386	15	81	108	185
14522120	Erlau	Männlich	179	9	51	68	52
14522120	Erlau	Weiblich	209	4	27	38	136
14522140	Flöha, Stadt	Insgesamt	2.607	133	550	649	1.276
14522140	Flöha, Stadt	Männlich	1.181	69	385	289	444
14522140	Flöha, Stadt	Weiblich	1.423	62	162	365	831
14522150	Frankenberg/Sa., Stadt, Garnisonsstadt	Insgesamt	3.070	190	761	814	1.301
14522150	Frankenberg/Sa., Stadt, Garnisonsstadt	Männlich	1.527	114	550	451	409
14522150	Frankenberg/Sa., Stadt, Garnisonsstadt	Weiblich	1.546	76	214	363	894
14522170	Frauenstein, Stadt	Insgesamt	426	22	90	107	211
14522170	Frauenstein, Stadt	Männlich	217	15	67	70	64
14522170	Frauenstein, Stadt	Weiblich	211	8	19	36	143
14522180	Freiberg, Stadt, Universitätsstadt	Insgesamt	11.644	1.259	3.718	2.587	4.081
14522180	Freiberg, Stadt, Universitätsstadt	Männlich	5.716	775	2.515	1.366	1.058
14522180	Freiberg, Stadt, Universitätsstadt	Weiblich	5.930	481	1.203	1.222	3.021
14522190	Geringswalde, Stadt	Insgesamt	820	39	135	202	442
14522190	Geringswalde, Stadt	Männlich	364	25	116	102	119
14522190	Geringswalde, Stadt	Weiblich	453	14	22	99	325
14522200	Großhartmannsdorf	Insgesamt	326	10	63	92	163
14522200	Großhartmannsdorf	Männlich	166	4	46	72	48
14522200	Großhartmannsdorf	Weiblich	161	10	15	23	112
14522210	Großschirma, Stadt	Insgesamt	844	29	200	224	390
14522210	Großschirma, Stadt	Männlich	431	15	146	155	111
14522210	Großschirma, Stadt	Weiblich	416	12	52	71	279
14522220	Großweitzschen	Insgesamt	352	12	93	98	153
14522220	Großweitzschen	Männlich	175	9	67	59	44
14522220	Großweitzschen	Weiblich	182	7	29	42	106
14522230	Hainichen, Stadt	Insgesamt	1.863	94	461	501	806
14522230	Hainichen, Stadt	Männlich	820	47	294	233	250
14522230	Hainichen, Stadt	Weiblich	1.041	45	169	270	555
14522240	Halsbrücke	Insgesamt	738	26	177	188	351
14522240	Halsbrücke	Männlich	360	17	130	114	102
14522240	Halsbrücke	Weiblich	381	6	50	76	252
14522250	Hartha, Stadt	Insgesamt	1.310	55	257	359	641
14522250	Hartha, Stadt	Männlich	630	33	201	184	213
14522250	Hartha, Stadt	Weiblich	679	19	55	173	430
14522260	Hartmannsdorf	Insgesamt	916	49	234	226	410
14522260	Hartmannsdorf	Männlich	404	24	167	122	95
14522260	Hartmannsdorf	Weiblich	510	28	65	103	317
14522275	Jahnatal	Insgesamt	674	15	153	211	297
14522275	Jahnatal	Männlich	337	8	117	141	72
14522275	Jahnatal	Weiblich	339	6	35	72	224
14522280	Königsfeld	Insgesamt	177	6	33	56	83
14522280	Königsfeld	Männlich	91	7	26	31	26
14522280	Königsfeld	Weiblich	86	-	6	24	54
14522290	Königshain-Wiederau	Insgesamt	331	14	67	85	168
14522290	Königshain-Wiederau	Männlich	149	9	53	38	54
14522290	Königshain-Wiederau	Weiblich	178	9	11	45	117

AGS	Kreisfreie Stadt Gemeinde Landkreis Land	Geschlecht	Insgesamt	unter 25 Jahre	25 bis unter 50 Jahre	50 bis unter 65 Jahre	65 Jahre und älter
14522300	Kriebstein	Insgesamt	289	8	44	92	147
14522300	Kriebstein	Männlich	132	6	39	50	38
14522300	Kriebstein	Weiblich	154	-	8	39	107
14522310	Leisnig, Stadt	Insgesamt	1.825	107	424	490	800
14522310	Leisnig, Stadt	Männlich	919	31	303	286	300
14522310	Leisnig, Stadt	Weiblich	905	75	124	203	502
14522320	Leubsdorf	Insgesamt	517	29	124	123	239
14522320	Leubsdorf	Männlich	256	20	94	79	67
14522320	Leubsdorf	Weiblich	257	9	31	45	170
14522330	Lichtenau	Insgesamt	912	34	172	263	442
14522330	Lichtenau	Männlich	417	18	132	152	117
14522330	Lichtenau	Weiblich	495	17	42	107	324
14522340	Lichtenberg/Erzgeb.	Insgesamt	369	29	90	72	181
14522340	Lichtenberg/Erzgeb.	Männlich	168	17	78	32	40
14522340	Lichtenberg/Erzgeb.	Weiblich	203	10	8	42	140
14522350	Lunzenau, Stadt	Insgesamt	708	28	143	194	342
14522350	Lunzenau, Stadt	Männlich	336	19	116	110	88
14522350	Lunzenau, Stadt	Weiblich	375	11	24	82	255
14522360	Mittweida, Stadt, Hochschulstadt	Insgesamt	3.769	460	994	755	1.564
14522360	Mittweida, Stadt, Hochschulstadt	Männlich	1.845	244	742	427	432
14522360	Mittweida, Stadt, Hochschulstadt	Weiblich	1.923	216	248	325	1.131
14522380	Mühlau	Insgesamt	283	12	59	91	125
14522380	Mühlau	Männlich	127	6	42	49	28
14522380	Mühlau	Weiblich	157	4	17	39	97
14522390	Mulda/Sa.	Insgesamt	351	13	77	75	187
14522390	Mulda/Sa.	Männlich	161	8	58	42	52
14522390	Mulda/Sa.	Weiblich	186	7	16	32	131
14522400	Neuhausen/Erzgeb.	Insgesamt	432	11	81	110	228
14522400	Neuhausen/Erzgeb.	Männlich	199	5	63	65	65
14522400	Neuhausen/Erzgeb.	Weiblich	230	8	21	42	160
14522420	Niederwiesa	Insgesamt	820	47	135	226	411
14522420	Niederwiesa	Männlich	369	18	89	140	126
14522420	Niederwiesa	Weiblich	455	31	49	85	280
14522430	Oberschöna	Insgesamt	384	18	88	100	181
14522430	Oberschöna	Männlich	186	6	67	57	58
14522430	Oberschöna	Weiblich	200	9	24	46	123
14522440	Oederan, Stadt	Insgesamt	1.407	76	337	356	634
14522440	Oederan, Stadt	Männlich	678	37	255	183	202
14522440	Oederan, Stadt	Weiblich	731	43	81	172	433
14522460	Penig, Stadt	Insgesamt	1.633	76	338	396	825
14522460	Penig, Stadt	Männlich	743	41	249	228	236
14522460	Penig, Stadt	Weiblich	888	33	91	173	592
14522470	Rechenberg-Bienenmühle	Insgesamt	316	12	57	91	158
14522470	Rechenberg-Bienenmühle	Männlich	139	7	36	42	56
14522470	Rechenberg-Bienenmühle	Weiblich	175	3	18	46	100
14522480	Reinsberg	Insgesamt	402	8	98	110	192
14522480	Reinsberg	Männlich	219	4	65	71	78
14522480	Reinsberg	Weiblich	184	4	32	37	110
14522490	Rochlitz, Stadt	Insgesamt	1.410	69	281	340	723
14522490	Rochlitz, Stadt	Männlich	595	38	207	148	205
14522490	Rochlitz, Stadt	Weiblich	817	34	72	193	516
14522500	Rossau	Insgesamt	470	32	104	134	200
14522500	Rossau	Männlich	228	13	77	81	54
14522500	Rossau	Weiblich	245	17	30	52	148
14522510	Roßwein, Stadt	Insgesamt	1.369	58	323	369	616
14522510	Roßwein, Stadt	Männlich	675	33	249	223	163
14522510	Roßwein, Stadt	Weiblich	691	22	70	144	456
14522520	Sayda, Stadt	Insgesamt	273	12	54	71	137
14522520	Sayda, Stadt	Männlich	141	10	39	41	47
14522520	Sayda, Stadt	Weiblich	133	3	14	27	91
14522530	Seelitz	Insgesamt	234	6	49	66	114
14522530	Seelitz	Männlich	107	3	33	42	34
14522530	Seelitz	Weiblich	124	-	15	28	82
14522540	Striegistal	Insgesamt	596	17	122	168	292
14522540	Striegistal	Männlich	294	9	96	101	90
14522540	Striegistal	Weiblich	304	9	24	64	201
14522550	Taura	Insgesamt	356	15	84	87	170
14522550	Taura	Männlich	164	8	64	50	44
14522550	Taura	Weiblich	193	8	21	40	122

AGS	Kreisfreie Stadt Gemeinde Landkreis Land	Geschlecht	Insgesamt	unter 25 Jahre	25 bis unter 50 Jahre	50 bis unter 65 Jahre	65 Jahre und älter
14522570	Waldheim, Stadt	Insgesamt	1.861	114	487	511	753
14522570	Waldheim, Stadt	Männlich	935	73	364	274	222
14522570	Waldheim, Stadt	Weiblich	928	37	121	236	530
14522580	Wechselburg	Insgesamt	288	10	54	91	133
14522580	Wechselburg	Männlich	132	8	47	41	39
14522580	Wechselburg	Weiblich	158	3	6	52	98
14522590	Weißenborn/Erzgeb.	Insgesamt	404	20	106	95	183
14522590	Weißenborn/Erzgeb.	Männlich	207	10	81	56	62
14522590	Weißenborn/Erzgeb.	Weiblich	194	12	27	41	120
14522600	Zettlitz	Insgesamt	101	3	21	28	48
14522600	Zettlitz	Männlich	42	-	14	15	13
14522600	Zettlitz	Weiblich	62	3	4	16	36
14523	Vogtlandkreis	Insgesamt	50.965	2.939	12.221	12.778	23.030
14523	Vogtlandkreis	Männlich	23.498	1.705	8.858	6.833	6.099
14523	Vogtlandkreis	Weiblich	27.469	1.230	3.362	5.943	16.933
14523010	Adorf/Vogtl., Stadt	Insgesamt	1.062	44	231	265	527
14523010	Adorf/Vogtl., Stadt	Männlich	507	21	175	145	163
14523010	Adorf/Vogtl., Stadt	Weiblich	558	24	54	117	365
14523020	Auerbach/Vogtl., Stadt	Insgesamt	4.113	226	1.034	951	1.906
14523020	Auerbach/Vogtl., Stadt	Männlich	1.843	128	725	490	497
14523020	Auerbach/Vogtl., Stadt	Weiblich	2.273	96	307	462	1.405
14523030	Bad Brambach	Insgesamt	337	8	57	97	174
14523030	Bad Brambach	Männlich	161	4	44	54	60
14523030	Bad Brambach	Weiblich	174	5	15	42	115
14523040	Bad Elster, Stadt	Insgesamt	900	43	162	237	448
14523040	Bad Elster, Stadt	Männlich	378	20	116	109	134
14523040	Bad Elster, Stadt	Weiblich	519	25	49	125	318
14523050	Bergen	Insgesamt	140	4	30	35	69
14523050	Bergen	Männlich	64	3	22	23	14
14523050	Bergen	Weiblich	74	3	6	13	57
14523060	Bösenbrunn	Insgesamt	150	7	23	40	82
14523060	Bösenbrunn	Männlich	72	4	18	25	25
14523060	Bösenbrunn	Weiblich	78	-	3	11	56
14523080	Eichigt	Insgesamt	185	8	40	52	87
14523080	Eichigt	Männlich	98	3	25	33	36
14523080	Eichigt	Weiblich	90	4	13	21	50
14523090	Ellefeld	Insgesamt	472	23	104	114	230
14523090	Ellefeld	Männlich	220	18	81	66	52
14523090	Ellefeld	Weiblich	248	3	22	46	175
14523100	Elsterberg, Stadt	Insgesamt	895	35	179	245	437
14523100	Elsterberg, Stadt	Männlich	404	24	120	133	124
14523100	Elsterberg, Stadt	Weiblich	493	10	62	114	310
14523120	Falkenstein/Vogtl., Stadt	Insgesamt	1.937	123	429	467	920
14523120	Falkenstein/Vogtl., Stadt	Männlich	867	80	308	242	242
14523120	Falkenstein/Vogtl., Stadt	Weiblich	1.072	44	121	224	683
14523130	Grünbach	Insgesamt	220	7	36	58	120
14523130	Grünbach	Männlich	96	3	23	35	37
14523130	Grünbach	Weiblich	125	5	12	26	84
14523150	Heinsdorfergrund	Insgesamt	259	14	41	62	146
14523150	Heinsdorfergrund	Männlich	100	9	27	34	33
14523150	Heinsdorfergrund	Weiblich	161	3	10	30	116
14523160	Klingenthal, Stadt	Insgesamt	1.798	76	340	385	1.000
14523160	Klingenthal, Stadt	Männlich	763	46	269	212	237
14523160	Klingenthal, Stadt	Weiblich	1.038	29	72	175	761
14523170	Lengsfeld, Stadt	Insgesamt	1.212	75	291	264	579
14523170	Lengsfeld, Stadt	Männlich	551	46	220	144	143
14523170	Lengsfeld, Stadt	Weiblich	665	28	73	122	439
14523190	Limbach	Insgesamt	228	7	46	58	118
14523190	Limbach	Männlich	106	5	35	35	32
14523190	Limbach	Weiblich	119	4	13	22	83
14523200	Markneukirchen, Stadt	Insgesamt	1.545	75	384	384	700
14523200	Markneukirchen, Stadt	Männlich	740	42	282	214	199
14523200	Markneukirchen, Stadt	Weiblich	807	30	101	173	504
14523230	Mühlental	Insgesamt	149	5	26	41	79
14523230	Mühlental	Männlich	67	3	25	17	24
14523230	Mühlental	Weiblich	81	-	3	21	53
14523245	Muldenhammer	Insgesamt	490	11	103	93	284

AGS	Kreisfreie Stadt Gemeinde Landkreis Land	Geschlecht	Insgesamt	unter 25 Jahre	25 bis unter 50 Jahre	50 bis unter 65 Jahre	65 Jahre und älter
14523245	Muldenhammer	Männlich	213	7	77	56	73
14523245	Muldenhammer	Weiblich	280	4	26	34	212
14523260	Netzschkau, Stadt	Insgesamt	767	36	165	170	393
14523260	Netzschkau, Stadt	Männlich	341	25	121	95	91
14523260	Netzschkau, Stadt	Weiblich	426	14	39	72	300
14523270	Neuensalz	Insgesamt	307	7	67	87	143
14523270	Neuensalz	Männlich	144	5	46	53	47
14523270	Neuensalz	Weiblich	159	4	22	37	99
14523280	Neumark	Insgesamt	507	23	122	139	224
14523280	Neumark	Männlich	276	18	90	88	82
14523280	Neumark	Weiblich	229	3	30	54	139
14523290	Neustadt/Vogtl.	Insgesamt	117	-	30	30	53
14523290	Neustadt/Vogtl.	Männlich	46	-	24	12	11
14523290	Neustadt/Vogtl.	Weiblich	70	3	9	19	41
14523300	Oelsnitz/Vogtl., Stadt	Insgesamt	2.445	121	559	651	1.113
14523300	Oelsnitz/Vogtl., Stadt	Männlich	1.121	69	422	332	295
14523300	Oelsnitz/Vogtl., Stadt	Weiblich	1.320	51	138	317	816
14523310	Pausa-Mühltroff, Stadt	Insgesamt	909	33	196	221	463
14523310	Pausa-Mühltroff, Stadt	Männlich	408	21	150	122	117
14523310	Pausa-Mühltroff, Stadt	Weiblich	504	11	49	101	346
14523320	Plauen, Stadt	Insgesamt	17.937	1.283	4.908	4.620	7.129
14523320	Plauen, Stadt	Männlich	8.514	732	3.511	2.463	1.805
14523320	Plauen, Stadt	Weiblich	9.426	554	1.396	2.158	5.325
14523330	Pöhl	Insgesamt	475	14	103	148	210
14523330	Pöhl	Männlich	232	9	65	98	60
14523330	Pöhl	Weiblich	244	4	37	50	151
14523340	Reichenbach im Vogtland, Stadt	Insgesamt	5.399	318	1.292	1.405	2.380
14523340	Reichenbach im Vogtland, Stadt	Männlich	2.524	193	932	716	680
14523340	Reichenbach im Vogtland, Stadt	Weiblich	2.878	121	361	688	1.704
14523360	Rodewisch, Stadt	Insgesamt	1.331	69	264	326	675
14523360	Rodewisch, Stadt	Männlich	561	33	200	147	179
14523360	Rodewisch, Stadt	Weiblich	772	33	67	175	498
14523365	Rosenbach/Vogtl.	Insgesamt	650	21	124	183	315
14523365	Rosenbach/Vogtl.	Männlich	280	11	95	107	70
14523365	Rosenbach/Vogtl.	Weiblich	368	13	33	77	246
14523370	Schöneck/Vogtl., Stadt	Insgesamt	604	36	128	143	293
14523370	Schöneck/Vogtl., Stadt	Männlich	254	17	91	77	64
14523370	Schöneck/Vogtl., Stadt	Weiblich	352	18	33	69	232
14523380	Steinberg	Insgesamt	438	13	88	94	245
14523380	Steinberg	Männlich	211	10	69	46	88
14523380	Steinberg	Weiblich	226	5	21	46	155
14523410	Theuma	Insgesamt	126	5	31	29	62
14523410	Theuma	Männlich	53	3	20	18	10
14523410	Theuma	Weiblich	71	3	9	13	49
14523420	Tirpersdorf	Insgesamt	190	5	33	64	90
14523420	Tirpersdorf	Männlich	86	4	24	36	26
14523420	Tirpersdorf	Weiblich	106	3	11	27	67
14523430	Treuen, Stadt	Insgesamt	1.408	88	311	331	678
14523430	Treuen, Stadt	Männlich	614	47	224	179	162
14523430	Treuen, Stadt	Weiblich	796	40	88	153	516
14523440	Triebel/Vogtl.	Insgesamt	193	9	44	47	94
14523440	Triebel/Vogtl.	Männlich	95	3	37	29	24
14523440	Triebel/Vogtl.	Weiblich	97	4	7	16	68
14523450	Weischlitz	Insgesamt	864	56	160	190	453
14523450	Weischlitz	Männlich	404	37	120	117	136
14523450	Weischlitz	Weiblich	457	21	40	75	320
14523460	Werda	Insgesamt	204	6	44	51	106
14523460	Werda	Männlich	93	6	33	32	24
14523460	Werda	Weiblich	112	-	9	18	82
14524	Zwickau	Insgesamt	68.131	4.263	17.166	16.815	29.890
14524	Zwickau	Männlich	31.698	2.456	12.388	8.944	7.906
14524	Zwickau	Weiblich	36.436	1.805	4.775	7.872	21.985
14524010	Bernsdorf	Insgesamt	266	12	56	62	140
14524010	Bernsdorf	Männlich	128	3	44	44	39
14524010	Bernsdorf	Weiblich	136	5	10	20	105
14524020	Callenberg	Insgesamt	634	16	121	175	320
14524020	Callenberg	Männlich	296	10	88	102	97

AGS	Kreisfreie Stadt Gemeinde Landkreis Land	Geschlecht	Insgesamt	unter 25 Jahre	25 bis unter 50 Jahre	50 bis unter 65 Jahre	65 Jahre und älter
14524020	Callenberg	Weiblich	340	9	35	73	226
14524030	Crimmitschau, Stadt	Insgesamt	4.168	241	1.009	1.057	1.857
14524030	Crimmitschau, Stadt	Männlich	1.946	131	754	545	520
14524030	Crimmitschau, Stadt	Weiblich	2.217	107	255	514	1.338
14524040	Crinitzberg	Insgesamt	309	6	45	77	179
14524040	Crinitzberg	Männlich	133	4	32	47	50
14524040	Crinitzberg	Weiblich	175	-	15	33	130
14524050	Dennheritz	Insgesamt	181	8	47	37	88
14524050	Dennheritz	Männlich	86	-	31	20	28
14524050	Dennheritz	Weiblich	95	5	14	21	57
14524060	Fraureuth	Insgesamt	926	26	174	219	505
14524060	Fraureuth	Männlich	379	16	133	110	115
14524060	Fraureuth	Weiblich	546	6	43	108	392
14524070	Gersdorf	Insgesamt	644	34	154	155	304
14524070	Gersdorf	Männlich	289	16	116	90	71
14524070	Gersdorf	Weiblich	353	15	42	63	235
14524080	Glauchau, Stadt	Insgesamt	5.164	330	1.247	1.351	2.238
14524080	Glauchau, Stadt	Männlich	2.346	202	913	640	591
14524080	Glauchau, Stadt	Weiblich	2.819	123	335	708	1.651
14524090	Hartenstein, Stadt	Insgesamt	775	37	170	189	376
14524090	Hartenstein, Stadt	Männlich	333	19	109	112	91
14524090	Hartenstein, Stadt	Weiblich	440	15	60	76	286
14524100	Hartmannsdorf b. Kirchberg	Insgesamt	178	4	36	39	98
14524100	Hartmannsdorf b. Kirchberg	Männlich	79	3	28	16	31
14524100	Hartmannsdorf b. Kirchberg	Weiblich	102	5	10	23	65
14524110	Hirschfeld	Insgesamt	132	3	26	32	65
14524110	Hirschfeld	Männlich	64	3	20	16	26
14524110	Hirschfeld	Weiblich	66	-	9	14	42
14524120	Hohenstein-Ernstthal, Stadt	Insgesamt	3.409	180	773	845	1.610
14524120	Hohenstein-Ernstthal, Stadt	Männlich	1.635	105	559	416	553
14524120	Hohenstein-Ernstthal, Stadt	Weiblich	1.776	75	217	427	1.058
14524130	Kirchberg, Stadt	Insgesamt	1.591	84	313	441	757
14524130	Kirchberg, Stadt	Männlich	739	47	229	281	180
14524130	Kirchberg, Stadt	Weiblich	855	36	82	158	574
14524140	Langenbernsdorf	Insgesamt	414	11	88	121	197
14524140	Langenbernsdorf	Männlich	197	-	64	57	76
14524140	Langenbernsdorf	Weiblich	219	7	26	65	117
14524150	Langenweißbach	Insgesamt	379	12	81	98	191
14524150	Langenweißbach	Männlich	183	6	57	60	59
14524150	Langenweißbach	Weiblich	197	4	23	42	133
14524160	Lichtenstein/Sa., Stadt	Insgesamt	2.748	153	730	653	1.216
14524160	Lichtenstein/Sa., Stadt	Männlich	1.217	106	448	377	288
14524160	Lichtenstein/Sa., Stadt	Weiblich	1.530	43	280	276	930
14524170	Lichtentanne	Insgesamt	985	49	211	237	487
14524170	Lichtentanne	Männlich	401	29	154	106	113
14524170	Lichtentanne	Weiblich	581	18	56	132	377
14524180	Limbach-Oberfrohna, Stadt	Insgesamt	5.075	352	1.265	1.253	2.211
14524180	Limbach-Oberfrohna, Stadt	Männlich	2.349	213	913	660	561
14524180	Limbach-Oberfrohna, Stadt	Weiblich	2.730	141	351	590	1.650
14524190	Meerane, Stadt	Insgesamt	3.423	200	819	898	1.504
14524190	Meerane, Stadt	Männlich	1.631	129	581	505	414
14524190	Meerane, Stadt	Weiblich	1.794	69	235	394	1.092
14524200	Mülsen	Insgesamt	1.716	91	375	397	847
14524200	Mülsen	Männlich	741	39	266	213	220
14524200	Mülsen	Weiblich	974	53	111	188	624
14524210	Neukirchen/Pleiße	Insgesamt	728	33	148	203	344
14524210	Neukirchen/Pleiße	Männlich	324	18	109	102	95
14524210	Neukirchen/Pleiße	Weiblich	407	13	42	103	252
14524220	Niederfrohna	Insgesamt	272	14	51	72	137
14524220	Niederfrohna	Männlich	119	6	34	38	36
14524220	Niederfrohna	Weiblich	151	4	15	36	99
14524230	Oberlungwitz, Stadt	Insgesamt	1.034	53	250	269	463
14524230	Oberlungwitz, Stadt	Männlich	504	35	194	148	129
14524230	Oberlungwitz, Stadt	Weiblich	532	15	58	123	332
14524240	Oberwiera	Insgesamt	126	3	21	32	70
14524240	Oberwiera	Männlich	50	-	16	18	14
14524240	Oberwiera	Weiblich	74	-	3	14	54
14524250	Reinsdorf	Insgesamt	1.256	57	328	293	576
14524250	Reinsdorf	Männlich	553	36	212	171	136

AGS	Kreisfreie Stadt Gemeinde Landkreis Land	Geschlecht	Insgesamt	unter 25 Jahre	25 bis unter 50 Jahre	50 bis unter 65 Jahre	65 Jahre und älter
14524250	Reinsdorf	Weiblich	702	24	117	124	435
14524260	Remse	Insgesamt	271	9	71	75	117
14524260	Remse	Männlich	122	3	45	46	30
14524260	Remse	Weiblich	150	6	25	33	85
14524270	Schönberg	Insgesamt	87	-	14	23	50
14524270	Schönberg	Männlich	37	-	11	10	17
14524270	Schönberg	Weiblich	47	-	5	12	30
14524280	St. Egidien	Insgesamt	512	27	113	129	243
14524280	St. Egidien	Männlich	236	11	86	68	69
14524280	St. Egidien	Weiblich	275	13	23	64	171
14524290	Waldenburg, Stadt	Insgesamt	705	19	154	175	354
14524290	Waldenburg, Stadt	Männlich	327	13	113	107	96
14524290	Waldenburg, Stadt	Weiblich	376	8	41	71	260
14524300	Werdau, Stadt	Insgesamt	4.561	239	1.068	1.249	2.002
14524300	Werdau, Stadt	Männlich	2.114	139	787	648	544
14524300	Werdau, Stadt	Weiblich	2.444	103	281	603	1.461
14524310	Wildenfels, Stadt	Insgesamt	541	18	113	131	282
14524310	Wildenfels, Stadt	Männlich	238	13	81	70	70
14524310	Wildenfels, Stadt	Weiblich	304	7	29	58	208
14524320	Wilkau-Haßlau, Stadt	Insgesamt	2.190	122	492	507	1.068
14524320	Wilkau-Haßlau, Stadt	Männlich	955	65	349	256	286
14524320	Wilkau-Haßlau, Stadt	Weiblich	1.232	58	141	254	782
14524330	Zwickau, Stadt, Hochschulstadt	Insgesamt	22.729	1.819	6.598	5.314	8.997
14524330	Zwickau, Stadt, Hochschulstadt	Männlich	10.940	1.023	4.810	2.843	2.261
14524330	Zwickau, Stadt, Hochschulstadt	Weiblich	11.785	795	1.785	2.472	6.736
14625	Bautzen	Insgesamt	56.961	2.825	13.446	15.379	25.314
14625	Bautzen	Männlich	26.604	1.618	9.683	8.139	7.166
14625	Bautzen	Weiblich	30.360	1.205	3.766	7.241	18.150
14625010	Arnsdorf	Insgesamt	744	44	172	208	321
14625010	Arnsdorf	Männlich	367	26	128	124	89
14625010	Arnsdorf	Weiblich	376	17	44	84	231
14625020	Bautzen, Stadt	Insgesamt	10.215	732	2.881	2.564	4.040
14625020	Bautzen, Stadt	Männlich	4.737	416	2.006	1.263	1.049
14625020	Bautzen, Stadt	Weiblich	5.475	314	873	1.302	2.987
14625030	Bernsdorf, Stadt	Insgesamt	1.338	48	279	394	619
14625030	Bernsdorf, Stadt	Männlich	644	35	216	241	153
14625030	Bernsdorf, Stadt	Weiblich	696	11	66	152	465
14625040	Bischofswerda, Stadt	Insgesamt	2.453	120	605	643	1.088
14625040	Bischofswerda, Stadt	Männlich	1.078	62	421	317	279
14625040	Bischofswerda, Stadt	Weiblich	1.378	55	180	329	812
14625060	Burkau	Insgesamt	302	5	62	86	147
14625060	Burkau	Männlich	156	5	43	59	47
14625060	Burkau	Weiblich	143	-	16	25	96
14625080	Crostitz	Insgesamt	74	4	11	23	39
14625080	Crostitz	Männlich	37	4	6	13	15
14625080	Crostitz	Weiblich	40	-	6	12	22
14625090	Cunewalde	Insgesamt	844	40	159	205	443
14625090	Cunewalde	Männlich	380	31	99	113	135
14625090	Cunewalde	Weiblich	467	11	58	90	307
14625100	Demitz-Thumitz	Insgesamt	457	15	122	112	212
14625100	Demitz-Thumitz	Männlich	217	10	90	63	53
14625100	Demitz-Thumitz	Weiblich	237	3	28	46	156
14625110	Doberschau-Gaußig	Insgesamt	509	25	110	152	220
14625110	Doberschau-Gaußig	Männlich	251	13	87	72	78
14625110	Doberschau-Gaußig	Weiblich	258	16	26	77	143
14625120	Elsterheide	Insgesamt	383	11	82	112	170
14625120	Elsterheide	Männlich	196	9	70	64	53
14625120	Elsterheide	Weiblich	185	3	14	50	121
14625130	Elstra, Stadt	Insgesamt	363	9	74	115	163
14625130	Elstra, Stadt	Männlich	172	6	59	60	46
14625130	Elstra, Stadt	Weiblich	188	3	15	58	115
14625140	Frankenthal	Insgesamt	109	-	24	28	60
14625140	Frankenthal	Männlich	53	-	15	18	21
14625140	Frankenthal	Weiblich	59	-	9	9	37
14625150	Göda	Insgesamt	374	13	73	102	186
14625150	Göda	Männlich	176	8	54	60	55
14625150	Göda	Weiblich	195	8	22	39	131

AGS	Kreisfreie Stadt Gemeinde Landkreis Land	Geschlecht	Insgesamt	unter 25 Jahre	25 bis unter 50 Jahre	50 bis unter 65 Jahre	65 Jahre und älter
14625160	Großdubrau	Insgesamt	597	18	134	147	294
14625160	Großdubrau	Männlich	275	9	100	78	85
14625160	Großdubrau	Weiblich	322	10	31	73	208
14625170	Großharthau	Insgesamt	393	12	110	101	167
14625170	Großharthau	Männlich	197	7	71	63	52
14625170	Großharthau	Weiblich	195	4	36	43	112
14625180	Großnaundorf	Insgesamt	100	-	16	24	58
14625180	Großnaundorf	Männlich	48	-	11	14	21
14625180	Großnaundorf	Weiblich	51	-	4	13	39
14625190	Großpostwitz/O.L.	Insgesamt	462	26	98	120	215
14625190	Großpostwitz/O.L.	Männlich	203	15	68	62	60
14625190	Großpostwitz/O.L.	Weiblich	256	12	31	61	154
14625200	Großröhrsdorf, Stadt	Insgesamt	1.610	83	411	419	695
14625200	Großröhrsdorf, Stadt	Männlich	742	48	285	234	178
14625200	Großröhrsdorf, Stadt	Weiblich	864	37	130	187	513
14625220	Haselbachtal	Insgesamt	469	9	85	129	252
14625220	Haselbachtal	Männlich	224	9	64	75	75
14625220	Haselbachtal	Weiblich	248	3	17	50	175
14625230	Hochkirch	Insgesamt	284	8	62	66	143
14625230	Hochkirch	Männlich	145	5	45	45	51
14625230	Hochkirch	Weiblich	135	4	13	25	89
14625240	Hoyerswerda, Stadt	Insgesamt	9.098	393	1.905	2.534	4.261
14625240	Hoyerswerda, Stadt	Männlich	3.890	232	1.327	1.274	1.054
14625240	Hoyerswerda, Stadt	Weiblich	5.211	158	582	1.261	3.211
14625250	Kamenz, Stadt	Insgesamt	3.515	200	953	954	1.406
14625250	Kamenz, Stadt	Männlich	1.743	128	674	504	440
14625250	Kamenz, Stadt	Weiblich	1.775	70	281	448	969
14625270	Königsbrück, Stadt	Insgesamt	992	56	261	257	415
14625270	Königsbrück, Stadt	Männlich	466	25	187	116	136
14625270	Königsbrück, Stadt	Weiblich	528	26	72	144	280
14625280	Königswartha	Insgesamt	579	25	150	152	252
14625280	Königswartha	Männlich	296	20	119	83	78
14625280	Königswartha	Weiblich	280	8	34	68	173
14625290	Kubschütz	Insgesamt	326	15	77	95	142
14625290	Kubschütz	Männlich	155	5	56	50	46
14625290	Kubschütz	Weiblich	170	6	24	44	100
14625300	Laußnitz	Insgesamt	245	4	54	69	115
14625300	Laußnitz	Männlich	106	4	43	29	31
14625300	Laußnitz	Weiblich	138	3	11	38	83
14625310	Lauta, Stadt	Insgesamt	1.876	68	379	560	865
14625310	Lauta, Stadt	Männlich	897	30	283	282	304
14625310	Lauta, Stadt	Weiblich	979	41	98	279	563
14625320	Lichtenberg	Insgesamt	210	8	47	53	108
14625320	Lichtenberg	Männlich	103	3	35	30	32
14625320	Lichtenberg	Weiblich	111	4	11	25	73
14625330	Lohsa	Insgesamt	750	27	125	204	396
14625330	Lohsa	Männlich	339	15	101	130	91
14625330	Lohsa	Weiblich	414	10	21	74	303
14625340	Malschwitz	Insgesamt	605	17	114	169	304
14625340	Malschwitz	Männlich	296	7	95	103	86
14625340	Malschwitz	Weiblich	312	5	21	64	220
14625350	Nebelschütz	Insgesamt	99	3	23	31	43
14625350	Nebelschütz	Männlich	47	-	13	21	12
14625350	Nebelschütz	Weiblich	53	3	8	8	32
14625360	Neschwitz	Insgesamt	348	22	58	93	182
14625360	Neschwitz	Männlich	150	5	33	68	43
14625360	Neschwitz	Weiblich	195	14	22	24	137
14625370	Neukirch	Insgesamt	216	10	43	66	91
14625370	Neukirch	Männlich	110	10	33	42	25
14625370	Neukirch	Weiblich	109	3	11	28	68
14625380	Neukirch/Lausitz	Insgesamt	847	39	171	240	399
14625380	Neukirch/Lausitz	Männlich	366	20	125	138	86
14625380	Neukirch/Lausitz	Weiblich	484	17	49	97	315
14625390	Obergurig	Insgesamt	245	-	36	78	128
14625390	Obergurig	Männlich	109	-	28	47	31
14625390	Obergurig	Weiblich	138	-	7	33	98
14625410	Ohorn	Insgesamt	247	6	48	69	126
14625410	Ohorn	Männlich	111	5	36	38	38
14625410	Ohorn	Weiblich	133	3	12	29	91

AGS	Kreisfreie Stadt Gemeinde Landkreis Land	Geschlecht	Insgesamt	unter 25 Jahre	25 bis unter 50 Jahre	50 bis unter 65 Jahre	65 Jahre und älter
14625420	Oßling	Insgesamt	239	13	50	70	109
14625420	Oßling	Männlich	107	11	39	38	23
14625420	Oßling	Weiblich	135	6	10	30	87
14625430	Ottendorf-Okrilla	Insgesamt	1.450	69	350	379	653
14625430	Ottendorf-Okrilla	Männlich	743	40	266	200	236
14625430	Ottendorf-Okrilla	Weiblich	707	32	83	175	421
14625440	Panschwitz-Kuckau	Insgesamt	217	3	53	63	95
14625440	Panschwitz-Kuckau	Männlich	94	7	30	31	27
14625440	Panschwitz-Kuckau	Weiblich	122	-	22	35	65
14625450	Pulsnitz, Stadt	Insgesamt	1.524	110	390	351	675
14625450	Pulsnitz, Stadt	Männlich	707	52	261	166	230
14625450	Pulsnitz, Stadt	Weiblich	813	61	130	188	444
14625460	Puschwitz	Insgesamt	133	3	36	38	58
14625460	Puschwitz	Männlich	68	3	28	22	19
14625460	Puschwitz	Weiblich	66	-	4	18	41
14625470	Räckelwitz	Insgesamt	73	-	12	14	43
14625470	Räckelwitz	Männlich	24	-	9	7	8
14625470	Räckelwitz	Weiblich	52	-	5	9	34
14625480	Radeberg, Stadt	Insgesamt	4.065	274	1.126	1.075	1.592
14625480	Radeberg, Stadt	Männlich	1.962	168	834	523	437
14625480	Radeberg, Stadt	Weiblich	2.106	108	292	554	1.152
14625490	Radibor	Insgesamt	309	6	42	94	165
14625490	Radibor	Männlich	141	3	36	59	45
14625490	Radibor	Weiblich	169	5	9	34	121
14625500	Ralbitz-Rosenthal	Insgesamt	131	4	27	30	66
14625500	Ralbitz-Rosenthal	Männlich	77	-	27	27	23
14625500	Ralbitz-Rosenthal	Weiblich	56	4	3	7	44
14625510	Rammenau	Insgesamt	153	3	31	36	78
14625510	Rammenau	Männlich	77	4	25	19	28
14625510	Rammenau	Weiblich	74	-	4	19	48
14625525	Schirgiswalde-Kirschau, Stadt	Insgesamt	913	26	206	235	449
14625525	Schirgiswalde-Kirschau, Stadt	Männlich	454	14	156	123	159
14625525	Schirgiswalde-Kirschau, Stadt	Weiblich	458	13	48	110	287
14625530	Schmölln-Putzkau	Insgesamt	421	10	91	109	211
14625530	Schmölln-Putzkau	Männlich	212	7	65	62	74
14625530	Schmölln-Putzkau	Weiblich	206	8	21	49	137
14625550	Schwepnitz	Insgesamt	377	22	76	114	166
14625550	Schwepnitz	Männlich	207	15	65	76	48
14625550	Schwepnitz	Weiblich	172	9	10	36	115
14625560	Sohland a. d. Spree	Insgesamt	996	39	200	283	475
14625560	Sohland a. d. Spree	Männlich	487	21	151	139	168
14625560	Sohland a. d. Spree	Weiblich	507	17	46	140	304
14625570	Spreetal	Insgesamt	258	10	36	68	144
14625570	Spreetal	Männlich	120	6	27	43	41
14625570	Spreetal	Weiblich	137	-	7	22	101
14625580	Steina	Insgesamt	148	9	29	44	69
14625580	Steina	Männlich	72	-	20	26	27
14625580	Steina	Weiblich	79	5	6	17	45
14625590	Steinigtwolmsdorf	Insgesamt	459	19	80	131	220
14625590	Steinigtwolmsdorf	Männlich	250	13	60	110	69
14625590	Steinigtwolmsdorf	Weiblich	208	7	26	24	153
14625600	Wachau	Insgesamt	586	21	158	174	229
14625600	Wachau	Männlich	312	10	127	93	85
14625600	Wachau	Weiblich	270	10	34	83	146
14625610	Weißenberg, Stadt	Insgesamt	389	9	92	120	170
14625610	Weißenberg, Stadt	Männlich	189	6	64	74	47
14625610	Weißenberg, Stadt	Weiblich	201	5	26	48	122
14625630	Wilthen, Stadt	Insgesamt	1.109	24	196	347	533
14625630	Wilthen, Stadt	Männlich	494	16	145	194	141
14625630	Wilthen, Stadt	Weiblich	611	10	52	156	395
14625640	Wittichenau, Stadt	Insgesamt	740	25	164	206	340
14625640	Wittichenau, Stadt	Männlich	324	16	114	104	85
14625640	Wittichenau, Stadt	Weiblich	419	12	49	99	257
14626	Görlitz	Insgesamt	54.876	3.255	12.456	14.490	24.674
14626	Görlitz	Männlich	25.661	1.701	8.842	7.804	7.312
14626	Görlitz	Weiblich	29.217	1.557	3.611	6.687	17.363
14626010	Bad Muskau, Stadt	Insgesamt	707	31	143	196	341

AGS	Kreisfreie Stadt Gemeinde Landkreis Land	Geschlecht	Insgesamt	unter 25 Jahre	25 bis unter 50 Jahre	50 bis unter 65 Jahre	65 Jahre und älter
14626010	Bad Muskau, Stadt	Männlich	330	16	107	104	105
14626010	Bad Muskau, Stadt	Weiblich	375	12	33	94	236
14626020	Beiersdorf	Insgesamt	172	6	28	49	92
14626020	Beiersdorf	Männlich	80	7	18	28	29
14626020	Beiersdorf	Weiblich	92	-	9	19	66
14626030	Bernstadt a. d. Eigen, Stadt	Insgesamt	556	19	117	162	261
14626030	Bernstadt a. d. Eigen, Stadt	Männlich	266	7	87	102	68
14626030	Bernstadt a. d. Eigen, Stadt	Weiblich	288	15	27	59	190
14626050	Bertsdorf-Hörnitz	Insgesamt	276	8	48	89	128
14626050	Bertsdorf-Hörnitz	Männlich	143	5	44	52	42
14626050	Bertsdorf-Hörnitz	Weiblich	131	-	6	39	84
14626060	Boxberg/O.L.	Insgesamt	670	24	96	207	346
14626060	Boxberg/O.L.	Männlich	311	17	73	121	97
14626060	Boxberg/O.L.	Weiblich	362	4	22	88	247
14626070	Dürrhennersdorf	Insgesamt	172	9	18	52	91
14626070	Dürrhennersdorf	Männlich	67	5	10	36	18
14626070	Dürrhennersdorf	Weiblich	104	6	7	18	75
14626085	Ebersbach-Neugersdorf, Stadt	Insgesamt	2.745	122	492	693	1.437
14626085	Ebersbach-Neugersdorf, Stadt	Männlich	1.217	66	368	342	440
14626085	Ebersbach-Neugersdorf, Stadt	Weiblich	1.526	53	122	349	999
14626100	Gablenz	Insgesamt	183	-	32	54	94
14626100	Gablenz	Männlich	85	-	27	27	34
14626100	Gablenz	Weiblich	95	3	6	30	63
14626110	Görlitz, Stadt	Insgesamt	15.728	1.279	4.155	3.980	6.312
14626110	Görlitz, Stadt	Männlich	7.483	624	2.781	2.158	1.916
14626110	Görlitz, Stadt	Weiblich	8.250	651	1.377	1.825	4.399
14626120	Groß Düben	Insgesamt	111	3	14	28	65
14626120	Groß Düben	Männlich	57	3	12	18	24
14626120	Groß Düben	Weiblich	52	-	3	13	37
14626140	Großschönau	Insgesamt	1.042	53	179	265	547
14626140	Großschönau	Männlich	469	31	129	140	167
14626140	Großschönau	Weiblich	571	19	50	124	379
14626150	Großschweidnitz	Insgesamt	181	11	45	57	68
14626150	Großschweidnitz	Männlich	86	4	30	32	21
14626150	Großschweidnitz	Weiblich	91	4	17	27	46
14626160	Hähnichen	Insgesamt	141	-	27	48	59
14626160	Hähnichen	Männlich	71	3	25	31	15
14626160	Hähnichen	Weiblich	66	-	5	19	45
14626170	Hainewalde	Insgesamt	237	9	61	49	120
14626170	Hainewalde	Männlich	120	7	37	31	47
14626170	Hainewalde	Weiblich	118	3	23	20	70
14626180	Herrnhut, Stadt	Insgesamt	929	25	203	265	428
14626180	Herrnhut, Stadt	Männlich	407	13	143	127	125
14626180	Herrnhut, Stadt	Weiblich	520	14	63	137	305
14626190	Hohendubrau	Insgesamt	261	10	58	76	118
14626190	Hohendubrau	Männlich	125	7	41	44	37
14626190	Hohendubrau	Weiblich	136	3	20	33	80
14626200	Horka	Insgesamt	232	4	56	62	113
14626200	Horka	Männlich	122	-	44	39	34
14626200	Horka	Weiblich	114	3	10	27	77
14626210	Jonsdorf, Kurort	Insgesamt	231	5	33	49	140
14626210	Jonsdorf, Kurort	Männlich	97	-	19	22	47
14626210	Jonsdorf, Kurort	Weiblich	131	3	11	25	90
14626230	Kodersdorf	Insgesamt	360	14	85	88	170
14626230	Kodersdorf	Männlich	170	5	68	58	39
14626230	Kodersdorf	Weiblich	188	8	14	32	134
14626240	Königshain	Insgesamt	155	4	35	41	73
14626240	Königshain	Männlich	65	3	25	20	26
14626240	Königshain	Weiblich	87	-	12	23	51
14626245	Kottmar	Insgesamt	1.087	35	206	281	563
14626245	Kottmar	Männlich	514	15	159	171	169
14626245	Kottmar	Weiblich	570	25	46	111	393
14626250	Krauschwitz i.d. O.L.	Insgesamt	471	9	81	136	241
14626250	Krauschwitz i.d. O.L.	Männlich	203	4	47	84	67
14626250	Krauschwitz i.d. O.L.	Weiblich	271	7	31	56	172
14626260	Kreba-Neudorf	Insgesamt	140	4	27	35	70
14626260	Kreba-Neudorf	Männlich	69	3	28	24	12
14626260	Kreba-Neudorf	Weiblich	68	-	4	8	55
14626270	Lawalde	Insgesamt	217	3	33	64	118

AGS	Kreisfreie Stadt Gemeinde Landkreis Land	Geschlecht	Insgesamt	unter 25 Jahre	25 bis unter 50 Jahre	50 bis unter 65 Jahre	65 Jahre und älter
14626270	Lawalde	Männlich	95	3	22	34	38
14626270	Lawalde	Weiblich	121	-	9	32	80
14626280	Leutersdorf	Insgesamt	624	28	119	156	322
14626280	Leutersdorf	Männlich	311	10	79	94	126
14626280	Leutersdorf	Weiblich	312	16	37	60	194
14626290	Löbau, Stadt	Insgesamt	3.626	217	866	974	1.572
14626290	Löbau, Stadt	Männlich	1.703	128	628	489	462
14626290	Löbau, Stadt	Weiblich	1.920	91	242	487	1.108
14626300	Markersdorf	Insgesamt	466	18	83	157	213
14626300	Markersdorf	Männlich	233	10	57	90	76
14626300	Markersdorf	Weiblich	236	10	29	64	140
14626310	Mittelherwigsdorf	Insgesamt	481	20	70	148	243
14626310	Mittelherwigsdorf	Männlich	225	10	43	97	75
14626310	Mittelherwigsdorf	Weiblich	253	12	26	54	165
14626320	Mücka	Insgesamt	129	-	22	33	72
14626320	Mücka	Männlich	63	-	16	18	28
14626320	Mücka	Weiblich	67	-	7	16	40
14626330	Neißeau	Insgesamt	221	7	45	55	115
14626330	Neißeau	Männlich	105	-	32	29	38
14626330	Neißeau	Weiblich	118	6	12	24	75
14626350	Neusalza-Spremberg, Stadt	Insgesamt	577	23	116	165	274
14626350	Neusalza-Spremberg, Stadt	Männlich	291	15	100	78	97
14626350	Neusalza-Spremberg, Stadt	Weiblich	289	6	20	89	175
14626370	Niesky, Stadt	Insgesamt	2.136	107	447	552	1.027
14626370	Niesky, Stadt	Männlich	926	60	326	267	275
14626370	Niesky, Stadt	Weiblich	1.208	47	120	286	754
14626390	Oderwitz	Insgesamt	832	28	156	230	419
14626390	Oderwitz	Männlich	395	11	110	146	129
14626390	Oderwitz	Weiblich	439	15	46	85	292
14626400	Olbersdorf	Insgesamt	1.098	26	173	342	552
14626400	Olbersdorf	Männlich	497	13	134	168	180
14626400	Olbersdorf	Weiblich	602	13	41	178	371
14626410	Oppach	Insgesamt	394	13	72	103	204
14626410	Oppach	Männlich	170	7	49	61	52
14626410	Oppach	Weiblich	222	7	25	44	149
14626420	Ostritz, Stadt	Insgesamt	388	17	75	97	202
14626420	Ostritz, Stadt	Männlich	175	11	53	49	61
14626420	Ostritz, Stadt	Weiblich	215	5	25	45	144
14626430	Oybin	Insgesamt	187	5	34	58	93
14626430	Oybin	Männlich	97	3	23	32	41
14626430	Oybin	Weiblich	90	-	9	27	53
14626440	Quitzdorf am See	Insgesamt	160	4	31	39	88
14626440	Quitzdorf am See	Männlich	75	-	19	21	41
14626440	Quitzdorf am See	Weiblich	82	4	14	17	49
14626450	Reichenbach/O.L., Stadt	Insgesamt	829	25	172	249	386
14626450	Reichenbach/O.L., Stadt	Männlich	398	10	130	148	113
14626450	Reichenbach/O.L., Stadt	Weiblich	431	14	40	104	275
14626460	Rietschen	Insgesamt	452	11	86	122	237
14626460	Rietschen	Männlich	191	9	59	68	58
14626460	Rietschen	Weiblich	264	5	23	52	182
14626470	Rosenbach	Insgesamt	226	11	58	61	96
14626470	Rosenbach	Männlich	129	7	47	39	37
14626470	Rosenbach	Weiblich	94	5	10	21	61
14626480	Rothenburg/O.L., Stadt	Insgesamt	794	26	164	235	367
14626480	Rothenburg/O.L., Stadt	Männlich	398	15	120	124	137
14626480	Rothenburg/O.L., Stadt	Weiblich	398	13	42	108	232
14626490	Schleife	Insgesamt	435	20	95	114	205
14626490	Schleife	Männlich	198	11	64	66	55
14626490	Schleife	Weiblich	240	11	28	52	152
14626500	Schönau-Berzdorf a. d. Eigen	Insgesamt	267	14	64	78	116
14626500	Schönau-Berzdorf a. d. Eigen	Männlich	135	4	53	48	32
14626500	Schönau-Berzdorf a. d. Eigen	Weiblich	137	7	12	31	87
14626510	Schönbach	Insgesamt	150	4	22	40	87
14626510	Schönbach	Männlich	64	4	13	21	27
14626510	Schönbach	Weiblich	90	-	10	20	58
14626520	Schöpstal	Insgesamt	294	10	63	76	142
14626520	Schöpstal	Männlich	134	5	51	38	41
14626520	Schöpstal	Weiblich	159	8	13	36	100
14626530	Seifhennersdorf, Stadt	Insgesamt	801	31	131	222	413

AGS	Kreisfreie Stadt Gemeinde Landkreis Land	Geschlecht	Insgesamt	unter 25 Jahre	25 bis unter 50 Jahre	50 bis unter 65 Jahre	65 Jahre und älter
14626530	Seifhennersdorf, Stadt	Männlich	352	20	105	128	104
14626530	Seifhennersdorf, Stadt	Weiblich	448	13	29	96	312
14626560	Trebendorf	Insgesamt	89	-	16	24	51
14626560	Trebendorf	Männlich	37	-	12	12	14
14626560	Trebendorf	Weiblich	54	-	6	16	34
14626570	Vierkirchen	Insgesamt	222	9	56	56	103
14626570	Vierkirchen	Männlich	102	6	37	27	35
14626570	Vierkirchen	Weiblich	119	-	23	28	70
14626580	Waldhufen	Insgesamt	322	11	66	98	146
14626580	Waldhufen	Männlich	168	9	50	69	46
14626580	Waldhufen	Weiblich	152	3	18	30	101
14626590	Weißkeißel	Insgesamt	166	3	33	39	93
14626590	Weißkeißel	Männlich	76	3	21	23	32
14626590	Weißkeißel	Weiblich	88	-	14	17	58
14626600	Weißwasser/O.L., Stadt	Insgesamt	4.189	179	922	1.218	1.870
14626600	Weißwasser/O.L., Stadt	Männlich	1.864	93	674	599	501
14626600	Weißwasser/O.L., Stadt	Weiblich	2.326	87	250	621	1.371
14626610	Zittau, Stadt	Insgesamt	7.319	706	1.931	1.710	2.975
14626610	Zittau, Stadt	Männlich	3.501	378	1.419	921	779
14626610	Zittau, Stadt	Weiblich	3.820	324	513	787	2.197
14627	Meißen	Insgesamt	48.652	2.686	12.058	12.664	21.247
14627	Meißen	Männlich	22.778	1.479	8.561	6.951	5.786
14627	Meißen	Weiblich	25.875	1.205	3.497	5.710	15.461
14627010	Coswig, Stadt	Insgesamt	4.693	238	1.047	1.154	2.259
14627010	Coswig, Stadt	Männlich	2.040	146	755	586	556
14627010	Coswig, Stadt	Weiblich	2.656	97	292	571	1.701
14627020	Diera-Zehren	Insgesamt	476	17	98	136	226
14627020	Diera-Zehren	Männlich	238	7	69	84	77
14627020	Diera-Zehren	Weiblich	234	7	27	50	153
14627030	Ebersbach	Insgesamt	526	21	132	157	216
14627030	Ebersbach	Männlich	267	13	109	92	57
14627030	Ebersbach	Weiblich	262	10	28	64	157
14627040	Glaubitz	Insgesamt	222	4	52	71	97
14627040	Glaubitz	Männlich	117	3	44	33	34
14627040	Glaubitz	Weiblich	109	5	4	39	62
14627050	Gröditz, Stadt	Insgesamt	1.660	79	428	430	725
14627050	Gröditz, Stadt	Männlich	809	47	320	239	206
14627050	Gröditz, Stadt	Weiblich	849	35	105	194	518
14627060	Großenhain, Stadt	Insgesamt	3.858	224	922	1.042	1.672
14627060	Großenhain, Stadt	Männlich	1.853	127	697	605	429
14627060	Großenhain, Stadt	Weiblich	2.003	97	227	434	1.241
14627070	Hirschstein	Insgesamt	249	11	44	75	117
14627070	Hirschstein	Männlich	119	6	32	45	35
14627070	Hirschstein	Weiblich	130	4	13	31	86
14627080	Käbschütztal	Insgesamt	381	12	77	129	161
14627080	Käbschütztal	Männlich	193	12	63	74	47
14627080	Käbschütztal	Weiblich	187	3	10	52	117
14627100	Klipphausen	Insgesamt	1.426	38	374	483	533
14627100	Klipphausen	Männlich	773	22	247	330	173
14627100	Klipphausen	Weiblich	649	14	126	150	358
14627110	Lampertswalde	Insgesamt	300	6	65	83	146
14627110	Lampertswalde	Männlich	161	-	52	59	47
14627110	Lampertswalde	Weiblich	136	3	15	21	97
14627130	Lommatzsch, Stadt	Insgesamt	920	34	202	238	443
14627130	Lommatzsch, Stadt	Männlich	431	19	163	129	120
14627130	Lommatzsch, Stadt	Weiblich	488	19	42	106	325
14627140	Meißen, Stadt	Insgesamt	8.318	660	2.374	2.121	3.161
14627140	Meißen, Stadt	Männlich	4.098	286	1.675	1.237	898
14627140	Meißen, Stadt	Weiblich	4.220	377	699	883	2.264
14627150	Moritzburg	Insgesamt	957	35	232	234	458
14627150	Moritzburg	Männlich	451	20	159	132	144
14627150	Moritzburg	Weiblich	506	14	74	105	312
14627170	Niederau	Insgesamt	630	23	138	162	307
14627170	Niederau	Männlich	267	10	103	92	65
14627170	Niederau	Weiblich	360	10	38	69	244
14627180	Nossen, Stadt	Insgesamt	1.965	110	461	495	900
14627180	Nossen, Stadt	Männlich	970	60	327	287	295

AGS	Kreisfreie Stadt Gemeinde Landkreis Land	Geschlecht	Insgesamt	unter 25 Jahre	25 bis unter 50 Jahre	50 bis unter 65 Jahre	65 Jahre und älter
14627180	Nossen, Stadt	Weiblich	996	49	133	205	603
14627190	Nünchritz	Insgesamt	1.115	55	206	328	524
14627190	Nünchritz	Männlich	465	41	155	136	134
14627190	Nünchritz	Weiblich	651	17	52	189	390
14627200	Priestewitz	Insgesamt	409	14	108	132	165
14627200	Priestewitz	Männlich	221	7	77	93	46
14627200	Priestewitz	Weiblich	193	5	29	42	116
14627210	Radebeul, Stadt	Insgesamt	6.600	370	1.675	1.755	2.803
14627210	Radebeul, Stadt	Männlich	2.900	189	1.114	869	726
14627210	Radebeul, Stadt	Weiblich	3.703	178	564	889	2.075
14627220	Radeburg, Stadt	Insgesamt	1.364	60	311	367	623
14627220	Radeburg, Stadt	Männlich	648	39	233	203	170
14627220	Radeburg, Stadt	Weiblich	717	25	79	162	450
14627230	Riesa, Stadt	Insgesamt	7.880	461	2.021	1.854	3.547
14627230	Riesa, Stadt	Männlich	3.595	292	1.395	968	942
14627230	Riesa, Stadt	Weiblich	4.288	171	623	888	2.602
14627240	Röderaue	Insgesamt	403	10	93	103	193
14627240	Röderaue	Männlich	173	6	66	61	38
14627240	Röderaue	Weiblich	227	3	25	45	153
14627250	Schönfeld	Insgesamt	171	10	47	42	71
14627250	Schönfeld	Männlich	90	8	40	19	23
14627250	Schönfeld	Weiblich	84	3	8	19	50
14627260	Stauchitz	Insgesamt	379	15	68	113	183
14627260	Stauchitz	Männlich	188	10	58	66	53
14627260	Stauchitz	Weiblich	190	5	13	43	131
14627270	Strehla, Stadt	Insgesamt	632	21	138	168	306
14627270	Strehla, Stadt	Männlich	285	14	94	93	85
14627270	Strehla, Stadt	Weiblich	344	4	45	73	219
14627290	Thiendorf	Insgesamt	431	25	97	130	176
14627290	Thiendorf	Männlich	208	14	67	63	62
14627290	Thiendorf	Weiblich	225	12	27	69	116
14627310	Weinböhla	Insgesamt	1.494	72	341	341	735
14627310	Weinböhla	Männlich	616	38	223	172	181
14627310	Weinböhla	Weiblich	876	30	122	167	552
14627340	Wülknitz	Insgesamt	247	12	59	63	111
14627340	Wülknitz	Männlich	117	5	45	35	32
14627340	Wülknitz	Weiblich	128	5	13	31	78
14627360	Zeithain	Insgesamt	939	34	245	266	391
14627360	Zeithain	Männlich	485	23	194	159	110
14627360	Zeithain	Weiblich	455	13	54	109	281
14628	Sächsische Schweiz-Osterzgebirge	Insgesamt	47.037	2.723	11.891	11.974	20.451
14628	Sächsische Schweiz-Osterzgebirge	Männlich	22.634	1.543	8.720	6.570	5.801
14628	Sächsische Schweiz-Osterzgebirge	Weiblich	24.400	1.181	3.169	5.403	14.651
14628010	Altenberg, Stadt	Insgesamt	1.373	46	301	364	664
14628010	Altenberg, Stadt	Männlich	665	26	237	226	173
14628010	Altenberg, Stadt	Weiblich	712	18	63	135	490
14628020	Bad Gottleuba-Berggießhübel, Stadt	Insgesamt	941	30	232	247	436
14628020	Bad Gottleuba-Berggießhübel, Stadt	Männlich	444	21	178	114	135
14628020	Bad Gottleuba-Berggießhübel, Stadt	Weiblich	493	11	53	129	302
14628030	Bad Schandau, Stadt	Insgesamt	791	41	151	202	396
14628030	Bad Schandau, Stadt	Männlich	365	22	117	107	120
14628030	Bad Schandau, Stadt	Weiblich	425	23	39	94	274
14628040	Bahretal	Insgesamt	268	4	58	83	125
14628040	Bahretal	Männlich	127	3	38	53	36
14628040	Bahretal	Weiblich	139	5	17	29	90
14628050	Bannewitz	Insgesamt	1.671	89	421	427	732
14628050	Bannewitz	Männlich	766	42	294	218	219
14628050	Bannewitz	Weiblich	902	47	131	211	511
14628060	Dippoldiswalde, Stadt	Insgesamt	2.547	111	593	620	1.225
14628060	Dippoldiswalde, Stadt	Männlich	1.175	70	425	331	350
14628060	Dippoldiswalde, Stadt	Weiblich	1.370	43	163	285	871
14628070	Dohma	Insgesamt	275	12	63	86	117
14628070	Dohma	Männlich	131	6	41	45	33
14628070	Dohma	Weiblich	148	4	24	38	82
14628080	Dohna, Stadt	Insgesamt	893	42	238	238	374
14628080	Dohna, Stadt	Männlich	469	30	181	147	113
14628080	Dohna, Stadt	Weiblich	427	14	59	93	258

AGS	Kreisfreie Stadt Gemeinde Landkreis Land	Geschlecht	Insgesamt	unter 25 Jahre	25 bis unter 50 Jahre	50 bis unter 65 Jahre	65 Jahre und älter
14628090	Dorfhain	Insgesamt	161	5	32	35	87
14628090	Dorfhain	Männlich	80	-	27	27	23
14628090	Dorfhain	Weiblich	84	3	6	11	61
14628100	Dürrröhrsdorf-Dittersbach	Insgesamt	602	17	158	164	261
14628100	Dürrröhrsdorf-Dittersbach	Männlich	304	15	116	99	76
14628100	Dürrröhrsdorf-Dittersbach	Weiblich	300	4	39	68	188
14628110	Freital, Stadt	Insgesamt	8.589	571	2.426	2.146	3.444
14628110	Freital, Stadt	Männlich	4.189	317	1.787	1.149	936
14628110	Freital, Stadt	Weiblich	4.398	256	637	994	2.510
14628130	Glashütte, Stadt	Insgesamt	1.103	105	243	273	488
14628130	Glashütte, Stadt	Männlich	571	62	182	155	171
14628130	Glashütte, Stadt	Weiblich	533	41	60	117	314
14628140	Gohrisch	Insgesamt	288	9	49	69	157
14628140	Gohrisch	Männlich	128	8	42	39	42
14628140	Gohrisch	Weiblich	163	4	5	33	119
14628150	Hartmannsdorf-Reichenau	Insgesamt	112	3	25	32	54
14628150	Hartmannsdorf-Reichenau	Männlich	65	3	20	23	19
14628150	Hartmannsdorf-Reichenau	Weiblich	50	-	8	8	33
14628160	Heidenau, Stadt	Insgesamt	4.471	308	1.334	1.105	1.725
14628160	Heidenau, Stadt	Männlich	2.176	174	955	579	465
14628160	Heidenau, Stadt	Weiblich	2.294	136	376	522	1.260
14628170	Hermisdorf/Erzgeb.	Insgesamt	116	4	25	29	58
14628170	Hermisdorf/Erzgeb.	Männlich	54	3	19	18	17
14628170	Hermisdorf/Erzgeb.	Weiblich	61	3	7	13	44
14628190	Hohnstein, Stadt	Insgesamt	449	12	81	134	220
14628190	Hohnstein, Stadt	Männlich	235	9	66	84	73
14628190	Hohnstein, Stadt	Weiblich	215	5	15	50	144
14628205	Klingenberg	Insgesamt	925	41	222	233	426
14628205	Klingenberg	Männlich	481	23	176	142	138
14628205	Klingenberg	Weiblich	442	19	48	89	286
14628210	Königstein/Sächs. Schw., Stadt	Insgesamt	437	13	104	131	193
14628210	Königstein/Sächs. Schw., Stadt	Männlich	214	8	71	81	59
14628210	Königstein/Sächs. Schw., Stadt	Weiblich	219	-	36	54	137
14628220	Kreischa	Insgesamt	635	48	180	156	255
14628220	Kreischa	Männlich	308	22	119	96	73
14628220	Kreischa	Weiblich	331	30	58	62	184
14628230	Liebstadt, Stadt	Insgesamt	167	3	31	42	89
14628230	Liebstadt, Stadt	Männlich	85	-	25	29	33
14628230	Liebstadt, Stadt	Weiblich	80	3	3	15	58
14628240	Lohmen	Insgesamt	448	15	69	123	242
14628240	Lohmen	Männlich	180	5	46	65	67
14628240	Lohmen	Weiblich	266	10	24	60	174
14628250	Müglitztal	Insgesamt	269	18	56	78	117
14628250	Müglitztal	Männlich	132	12	43	45	32
14628250	Müglitztal	Weiblich	134	10	14	30	83
14628260	Neustadt in Sachsen, Stadt	Insgesamt	2.552	119	506	619	1.308
14628260	Neustadt in Sachsen, Stadt	Männlich	1.141	74	390	315	361
14628260	Neustadt in Sachsen, Stadt	Weiblich	1.408	48	115	302	944
14628270	Pirna, Stadt	Insgesamt	9.331	673	2.487	2.258	3.919
14628270	Pirna, Stadt	Männlich	4.399	385	1.798	1.210	1.002
14628270	Pirna, Stadt	Weiblich	4.936	290	686	1.050	2.915
14628300	Rabenau, Stadt	Insgesamt	612	23	177	151	261
14628300	Rabenau, Stadt	Männlich	327	14	133	100	85
14628300	Rabenau, Stadt	Weiblich	284	12	45	48	178
14628310	Rathen, Kurort	Insgesamt	71	4	11	21	36
14628310	Rathen, Kurort	Männlich	38	-	11	16	9
14628310	Rathen, Kurort	Weiblich	35	-	-	8	24
14628320	Rathmannsdorf	Insgesamt	181	6	44	52	78
14628320	Rathmannsdorf	Männlich	90	6	31	30	21
14628320	Rathmannsdorf	Weiblich	89	-	11	21	56
14628330	Reinhardtsdorf-Schöna	Insgesamt	224	12	46	70	99
14628330	Reinhardtsdorf-Schöna	Männlich	124	8	34	52	32
14628330	Reinhardtsdorf-Schöna	Weiblich	103	5	14	20	70
14628340	Rosenthal-Bielatal	Insgesamt	200	9	37	59	96
14628340	Rosenthal-Bielatal	Männlich	103	3	26	37	36
14628340	Rosenthal-Bielatal	Weiblich	94	4	8	21	60
14628360	Sebnitz, Stadt	Insgesamt	1.984	101	405	518	958
14628360	Sebnitz, Stadt	Männlich	917	47	295	311	262
14628360	Sebnitz, Stadt	Weiblich	1.069	51	112	208	694

AGS	Kreisfreie Stadt Gemeinde Landkreis Land	Geschlecht	Insgesamt	unter 25 Jahre	25 bis unter 50 Jahre	50 bis unter 65 Jahre	65 Jahre und älter
14628370	Stadt Wehlen, Stadt	Insgesamt	209	7	40	59	100
14628370	Stadt Wehlen, Stadt	Männlich	100	5	32	33	31
14628370	Stadt Wehlen, Stadt	Weiblich	106	4	9	25	70
14628380	Stolpen, Stadt	Insgesamt	812	30	201	235	346
14628380	Stolpen, Stadt	Männlich	402	20	153	123	114
14628380	Stolpen, Stadt	Weiblich	412	12	52	116	235
14628390	Struppen	Insgesamt	315	22	57	97	139
14628390	Struppen	Männlich	151	10	47	57	39
14628390	Struppen	Weiblich	162	9	13	42	99
14628400	Tharandt, Stadt	Insgesamt	773	54	182	176	359
14628400	Tharandt, Stadt	Männlich	387	36	136	103	110
14628400	Tharandt, Stadt	Weiblich	388	15	47	72	251
14628410	Wilsdruff, Stadt	Insgesamt	2.233	114	600	643	879
14628410	Wilsdruff, Stadt	Männlich	1.108	62	434	314	290
14628410	Wilsdruff, Stadt	Weiblich	1.126	55	164	325	586
14729	Leipzig	Insgesamt	50.172	2.612	12.052	13.393	22.111
14729	Leipzig	Männlich	23.338	1.430	8.389	7.227	6.288
14729	Leipzig	Weiblich	26.833	1.179	3.662	6.169	15.818
14729010	Bad Lausick, Stadt	Insgesamt	1.402	79	306	366	653
14729010	Bad Lausick, Stadt	Männlich	611	42	212	196	159
14729010	Bad Lausick, Stadt	Weiblich	798	40	97	170	497
14729020	Belgershain	Insgesamt	433	22	116	134	166
14729020	Belgershain	Männlich	211	10	81	76	51
14729020	Belgershain	Weiblich	225	8	37	60	116
14729030	Bennewitz	Insgesamt	735	22	179	212	324
14729030	Bennewitz	Männlich	312	13	117	109	72
14729030	Bennewitz	Weiblich	421	9	61	100	248
14729040	Böhlen, Stadt	Insgesamt	1.492	102	416	399	580
14729040	Böhlen, Stadt	Männlich	727	60	284	213	169
14729040	Böhlen, Stadt	Weiblich	769	41	133	187	410
14729050	Borna, Stadt	Insgesamt	4.675	271	1.150	1.244	2.021
14729050	Borna, Stadt	Männlich	2.148	131	784	702	529
14729050	Borna, Stadt	Weiblich	2.526	137	363	539	1.488
14729060	Borsdorf	Insgesamt	1.471	103	417	392	558
14729060	Borsdorf	Männlich	725	49	277	245	157
14729060	Borsdorf	Weiblich	745	55	144	149	399
14729070	Brandis, Stadt	Insgesamt	1.474	54	331	422	672
14729070	Brandis, Stadt	Männlich	706	34	223	242	206
14729070	Brandis, Stadt	Weiblich	766	18	104	182	464
14729080	Colditz, Stadt	Insgesamt	1.526	86	312	388	743
14729080	Colditz, Stadt	Männlich	713	44	245	218	208
14729080	Colditz, Stadt	Weiblich	812	39	66	169	537
14729100	Elstertrebnitz	Insgesamt	149	8	26	49	70
14729100	Elstertrebnitz	Männlich	64	5	18	23	19
14729100	Elstertrebnitz	Weiblich	81	5	6	25	50
14729140	Frohburg, Stadt	Insgesamt	2.230	74	382	630	1.146
14729140	Frohburg, Stadt	Männlich	1.012	46	300	406	266
14729140	Frohburg, Stadt	Weiblich	1.215	29	79	223	883
14729150	Geithain, Stadt	Insgesamt	1.496	79	327	330	759
14729150	Geithain, Stadt	Männlich	599	38	246	169	144
14729150	Geithain, Stadt	Weiblich	895	37	85	160	615
14729160	Grimma, Stadt	Insgesamt	5.821	341	1.386	1.561	2.534
14729160	Grimma, Stadt	Männlich	2.803	175	970	748	918
14729160	Grimma, Stadt	Weiblich	3.014	169	411	815	1.618
14729170	Groitzsch, Stadt	Insgesamt	1.498	66	295	386	759
14729170	Groitzsch, Stadt	Männlich	645	37	209	200	199
14729170	Groitzsch, Stadt	Weiblich	856	27	88	184	558
14729190	Großpösna	Insgesamt	698	23	142	203	329
14729190	Großpösna	Männlich	306	6	75	142	80
14729190	Großpösna	Weiblich	396	14	69	59	251
14729220	Kitzscher, Stadt	Insgesamt	1.102	57	246	320	483
14729220	Kitzscher, Stadt	Männlich	504	32	171	156	148
14729220	Kitzscher, Stadt	Weiblich	595	24	72	161	338
14729245	Lossatal	Insgesamt	784	26	173	222	361
14729245	Lossatal	Männlich	389	15	128	133	109
14729245	Lossatal	Weiblich	393	10	42	87	254
14729250	Machern	Insgesamt	944	47	182	261	457

AGS	Kreisfreie Stadt Gemeinde Landkreis Land	Geschlecht	Insgesamt	unter 25 Jahre	25 bis unter 50 Jahre	50 bis unter 65 Jahre	65 Jahre und älter
14729250	Machern	Männlich	452	13	125	137	179
14729250	Machern	Weiblich	488	35	60	122	274
14729260	Markkleeberg, Stadt	Insgesamt	5.326	197	1.405	1.392	2.333
14729260	Markkleeberg, Stadt	Männlich	2.264	115	845	641	659
14729260	Markkleeberg, Stadt	Weiblich	3.063	84	556	749	1.676
14729270	Markranstädt, Stadt	Insgesamt	2.938	186	737	746	1.272
14729270	Markranstädt, Stadt	Männlich	1.349	133	546	350	324
14729270	Markranstädt, Stadt	Weiblich	1.588	53	188	400	950
14729300	Naunhof, Stadt	Insgesamt	1.399	62	341	386	607
14729300	Naunhof, Stadt	Männlich	645	37	253	199	159
14729300	Naunhof, Stadt	Weiblich	754	27	90	189	446
14729320	Neukieritzsch	Insgesamt	1.592	106	434	418	634
14729320	Neukieritzsch	Männlich	826	56	323	249	194
14729320	Neukieritzsch	Weiblich	769	51	108	167	441
14729330	Otterwisch	Insgesamt	155	9	39	46	60
14729330	Otterwisch	Männlich	78	6	26	26	19
14729330	Otterwisch	Weiblich	80	4	13	21	43
14729340	Parthenstein	Insgesamt	407	15	73	110	206
14729340	Parthenstein	Männlich	167	4	44	67	49
14729340	Parthenstein	Weiblich	241	8	26	47	154
14729350	Pegau, Stadt	Insgesamt	1.232	74	303	300	547
14729350	Pegau, Stadt	Männlich	580	36	218	153	175
14729350	Pegau, Stadt	Weiblich	649	37	88	149	375
14729360	Regis-Breitingen, Stadt	Insgesamt	794	36	198	192	362
14729360	Regis-Breitingen, Stadt	Männlich	368	26	134	119	92
14729360	Regis-Breitingen, Stadt	Weiblich	423	11	66	75	273
14729370	Rötha, Stadt	Insgesamt	1.254	76	326	355	494
14729370	Rötha, Stadt	Männlich	675	52	238	207	180
14729370	Rötha, Stadt	Weiblich	576	27	90	146	316
14729380	Thallwitz	Insgesamt	545	17	98	144	288
14729380	Thallwitz	Männlich	256	9	70	90	83
14729380	Thallwitz	Weiblich	285	5	24	51	202
14729400	Trebsen/Mulde, Stadt	Insgesamt	620	17	127	187	288
14729400	Trebsen/Mulde, Stadt	Männlich	279	15	92	103	69
14729400	Trebsen/Mulde, Stadt	Weiblich	341	6	31	85	221
14729410	Wurzen, Stadt	Insgesamt	4.337	276	1.200	1.182	1.681
14729410	Wurzen, Stadt	Männlich	2.139	139	843	680	475
14729410	Wurzen, Stadt	Weiblich	2.200	136	354	503	1.203
14729430	Zwenkau, Stadt	Insgesamt	1.644	86	398	429	733
14729430	Zwenkau, Stadt	Männlich	781	51	277	235	213
14729430	Zwenkau, Stadt	Weiblich	866	32	117	192	522
14730	Nordsachsen	Insgesamt	38.492	2.121	9.652	10.684	16.037
14730	Nordsachsen	Männlich	18.423	1.309	6.949	5.613	4.560
14730	Nordsachsen	Weiblich	20.067	815	2.702	5.075	11.479
14730010	Arzberg	Insgesamt	263	12	51	83	119
14730010	Arzberg	Männlich	135	6	39	46	44
14730010	Arzberg	Weiblich	128	7	13	36	74
14730020	Bad Dübén, Stadt	Insgesamt	1.648	84	375	452	738
14730020	Bad Dübén, Stadt	Männlich	730	54	239	228	209
14730020	Bad Dübén, Stadt	Weiblich	919	27	134	226	531
14730030	Beilrode	Insgesamt	639	28	170	163	279
14730030	Beilrode	Männlich	325	15	123	105	77
14730030	Beilrode	Weiblich	316	8	48	57	204
14730045	Belgern-Schildau, Stadt	Insgesamt	1.084	41	210	302	529
14730045	Belgern-Schildau, Stadt	Männlich	532	23	160	163	184
14730045	Belgern-Schildau, Stadt	Weiblich	553	22	48	138	347
14730050	Cavertitz	Insgesamt	296	8	54	95	140
14730050	Cavertitz	Männlich	150	5	43	48	54
14730050	Cavertitz	Weiblich	145	4	10	46	82
14730060	Dahlen, Stadt	Insgesamt	717	21	169	195	331
14730060	Dahlen, Stadt	Männlich	355	14	149	72	120
14730060	Dahlen, Stadt	Weiblich	362	11	16	125	213
14730070	Delitzsch, Stadt	Insgesamt	5.829	384	1.592	1.649	2.211
14730070	Delitzsch, Stadt	Männlich	2.748	225	1.142	796	583
14730070	Delitzsch, Stadt	Weiblich	3.085	158	448	850	1.626
14730080	Doberschütz	Insgesamt	517	16	126	148	220
14730080	Doberschütz	Männlich	264	7	88	87	82

AGS	Kreisfreie Stadt Gemeinde Landkreis Land	Geschlecht	Insgesamt	unter 25 Jahre	25 bis unter 50 Jahre	50 bis unter 65 Jahre	65 Jahre und älter
14730080	Doberschütz	Weiblich	251	6	39	63	141
14730090	Dommitzsch, Stadt	Insgesamt	429	23	88	111	205
14730090	Dommitzsch, Stadt	Männlich	222	18	56	72	78
14730090	Dommitzsch, Stadt	Weiblich	208	6	34	38	129
14730100	Dreiheide	Insgesamt	200	5	45	66	86
14730100	Dreiheide	Männlich	99	5	33	34	28
14730100	Dreiheide	Weiblich	103	-	13	37	56
14730110	Eilenburg, Stadt	Insgesamt	4.074	290	1.034	1.145	1.603
14730110	Eilenburg, Stadt	Männlich	1.904	193	716	548	446
14730110	Eilenburg, Stadt	Weiblich	2.168	98	318	596	1.154
14730120	Elsnig	Insgesamt	180	5	33	66	80
14730120	Elsnig	Männlich	86	-	23	38	24
14730120	Elsnig	Weiblich	96	3	8	25	57
14730140	Jesewitz	Insgesamt	344	12	76	125	133
14730140	Jesewitz	Männlich	183	6	62	68	48
14730140	Jesewitz	Weiblich	164	7	10	56	87
14730150	Krostitz	Insgesamt	602	23	164	191	221
14730150	Krostitz	Männlich	307	16	99	126	62
14730150	Krostitz	Weiblich	297	11	66	62	162
14730160	Laußig	Insgesamt	607	27	131	172	276
14730160	Laußig	Männlich	336	21	93	91	126
14730160	Laußig	Weiblich	269	8	39	76	148
14730170	Liebschützberg	Insgesamt	336	6	56	90	186
14730170	Liebschützberg	Männlich	168	-	48	52	66
14730170	Liebschützberg	Weiblich	169	4	12	33	121
14730180	Löbnitz	Insgesamt	273	10	65	83	117
14730180	Löbnitz	Männlich	127	11	48	42	28
14730180	Löbnitz	Weiblich	145	3	15	39	92
14730190	Mockrehna	Insgesamt	675	26	140	174	333
14730190	Mockrehna	Männlich	317	13	97	103	101
14730190	Mockrehna	Weiblich	356	16	46	72	229
14730200	Mügeln, Stadt	Insgesamt	1.069	47	236	292	497
14730200	Mügeln, Stadt	Männlich	512	29	189	162	138
14730200	Mügeln, Stadt	Weiblich	557	22	47	132	363
14730210	Naundorf	Insgesamt	300	10	75	85	133
14730210	Naundorf	Männlich	160	8	56	50	49
14730210	Naundorf	Weiblich	138	5	17	33	85
14730230	Oschatz, Stadt	Insgesamt	3.419	191	823	888	1.516
14730230	Oschatz, Stadt	Männlich	1.468	104	576	415	370
14730230	Oschatz, Stadt	Weiblich	1.951	86	247	474	1.143
14730250	Rackwitz	Insgesamt	886	52	255	269	309
14730250	Rackwitz	Männlich	458	34	186	156	85
14730250	Rackwitz	Weiblich	426	20	72	110	227
14730270	Schkeuditz, Stadt	Insgesamt	3.784	209	1.090	1.032	1.449
14730270	Schkeuditz, Stadt	Männlich	1.992	136	834	623	399
14730270	Schkeuditz, Stadt	Weiblich	1.792	71	258	412	1.054
14730280	Schönwölkau	Insgesamt	364	11	93	122	145
14730280	Schönwölkau	Männlich	193	3	66	64	59
14730280	Schönwölkau	Weiblich	170	4	24	61	85
14730300	Taucha, Stadt	Insgesamt	3.092	184	803	804	1.302
14730300	Taucha, Stadt	Männlich	1.414	95	532	406	378
14730300	Taucha, Stadt	Weiblich	1.677	85	274	397	921
14730310	Torgau, Stadt	Insgesamt	4.620	295	1.195	1.277	1.853
14730310	Torgau, Stadt	Männlich	2.219	181	878	701	461
14730310	Torgau, Stadt	Weiblich	2.399	112	318	572	1.394
14730320	Trossin	Insgesamt	181	7	38	49	86
14730320	Trossin	Männlich	94	9	32	34	23
14730320	Trossin	Weiblich	87	3	5	19	65
14730330	Wermsdorf	Insgesamt	971	39	201	264	464
14730330	Wermsdorf	Männlich	392	32	161	115	83
14730330	Wermsdorf	Weiblich	576	4	40	148	381
14730340	Wiedemar	Insgesamt	716	38	189	203	283
14730340	Wiedemar	Männlich	357	29	127	107	92
14730340	Wiedemar	Weiblich	357	11	61	95	188
14730360	Zschepplin	Insgesamt	377	15	83	97	180
14730360	Zschepplin	Männlich	173	11	57	54	53
14730360	Zschepplin	Weiblich	201	8	25	47	124
14	Freistaat Sachsen	Insgesamt	931.823	75.400	282.833	217.813	355.773

AGS	Kreisfreie Stadt Gemeinde Landkreis Land	Geschlecht	Insgesamt	unter 25 Jahre	25 bis unter 50 Jahre	50 bis unter 65 Jahre	65 Jahre und älter
14	Freistaat Sachsen	Männlich	446.781	39.564	192.635	115.564	99.012
14	Freistaat Sachsen	Weiblich	485.039	35.832	90.194	102.253	256.759

[Zeichenerklärung](#)

16. Bevölkerung in Einpersonenhaushalten am 15. Mai 2022 nach Gemeinden, Geschlecht und Familienstand

AGS	Kreisfreie Stadt Gemeinde Landkreis Land	Geschlecht	Insgesamt	ledig	verheiratet / eingetragene Lebenspartnerschaft	verwitwet / eingetragene(r) Lebenspartner(in) verstorben	geschieden / eingetragene Lebenspartnerschaft aufgehoben	nicht bekannt
14511000	Chemnitz, Stadt	Insgesamt	67.321	32.795	4.594	16.111	12.964	856
14511000	Chemnitz, Stadt	Männlich	32.634	21.183	2.466	3.014	5.450	520
14511000	Chemnitz, Stadt	Weiblich	34.690	11.610	2.129	13.096	7.515	336
14612000	Dresden, Stadt	Insgesamt	148.174	84.977	8.498	26.123	26.226	2.351
14612000	Dresden, Stadt	Männlich	73.990	52.166	4.385	4.928	10.826	1.684
14612000	Dresden, Stadt	Weiblich	74.184	32.807	4.115	21.193	15.402	668
14713000	Leipzig, Stadt	Insgesamt	175.497	99.257	10.559	27.854	29.021	8.806
14713000	Leipzig, Stadt	Männlich	86.840	57.729	5.898	5.327	12.226	5.664
14713000	Leipzig, Stadt	Weiblich	88.657	41.530	4.662	22.529	16.793	3.144
14521	Erzgebirgskreis	Insgesamt	64.319	23.897	5.473	22.626	12.138	189
14521	Erzgebirgskreis	Männlich	29.462	16.405	2.993	4.152	5.808	104
14521	Erzgebirgskreis	Weiblich	34.859	7.493	2.479	18.471	6.329	87
14521010	Amtsberg	Insgesamt	465	174	36	171	79	-
14521010	Amtsberg	Männlich	212	117	18	36	44	-
14521010	Amtsberg	Weiblich	248	59	21	137	35	-
14521020	Annaberg-Buchholz, Stadt	Insgesamt	5.116	2.144	387	1.375	1.171	36
14521020	Annaberg-Buchholz, Stadt	Männlich	2.356	1.434	182	224	500	12
14521020	Annaberg-Buchholz, Stadt	Weiblich	2.758	708	209	1.148	671	23
14521035	Aue-Bad Schlema, Stadt	Insgesamt	4.644	1.810	428	1.412	973	19
14521035	Aue-Bad Schlema, Stadt	Männlich	2.115	1.225	201	240	440	10
14521035	Aue-Bad Schlema, Stadt	Weiblich	2.530	586	232	1.172	534	5
14521040	Auerbach	Insgesamt	461	177	37	190	61	-
14521040	Auerbach	Männlich	202	110	22	42	27	-
14521040	Auerbach	Weiblich	262	69	18	144	31	-
14521060	Bärenstein	Insgesamt	463	144	56	145	110	6
14521060	Bärenstein	Männlich	222	107	26	31	60	-
14521060	Bärenstein	Weiblich	241	38	30	116	52	6
14521080	Bockau	Insgesamt	291	86	29	130	47	-
14521080	Bockau	Männlich	125	57	15	25	27	-
14521080	Bockau	Weiblich	167	28	12	107	19	-
14521090	Börnichen/Erzgeb.	Insgesamt	121	38	14	49	18	-
14521090	Börnichen/Erzgeb.	Männlich	56	26	11	8	11	-
14521090	Börnichen/Erzgeb.	Weiblich	64	13	6	37	10	-
14521110	Breitenbrunn/Erzgeb.	Insgesamt	862	290	58	339	169	3
14521110	Breitenbrunn/Erzgeb.	Männlich	370	195	33	61	78	3
14521110	Breitenbrunn/Erzgeb.	Weiblich	489	96	27	277	92	-
14521120	Burkhardtsdorf	Insgesamt	1.051	384	102	352	206	3
14521120	Burkhardtsdorf	Männlich	514	265	57	91	104	3

AGS	Kreisfreie Stadt Gemeinde Landkreis Land	Geschlecht	Insgesamt	ledig	verheiratet / eingetragene Lebenspartnerschaft	verwitwet / eingetragene(r) Lebenspartner(in) verstorben	geschieden / eingetragene Lebenspartnerschaft aufgehoben	nicht bekannt
14521120	Burkhardtsdorf	Weiblich	534	117	47	264	107	-
14521130	Crottendorf	Insgesamt	589	213	49	232	101	4
14521130	Crottendorf	Männlich	273	153	13	48	56	-
14521130	Crottendorf	Weiblich	318	55	32	190	45	4
14521140	Deuschneudorf	Insgesamt	145	39	23	50	31	-
14521140	Deuschneudorf	Männlich	65	29	18	7	13	-
14521140	Deuschneudorf	Weiblich	78	12	7	44	16	-
14521150	Drebach	Insgesamt	774	284	64	284	137	-
14521150	Drebach	Männlich	376	197	37	59	81	-
14521150	Drebach	Weiblich	402	90	25	228	54	-
14521160	Ehrenfriedersdorf, Stadt	Insgesamt	885	304	73	357	150	-
14521160	Ehrenfriedersdorf, Stadt	Männlich	376	213	37	69	59	-
14521160	Ehrenfriedersdorf, Stadt	Weiblich	510	93	37	290	92	-
14521170	Eibenstock, Stadt	Insgesamt	1.366	477	125	541	221	3
14521170	Eibenstock, Stadt	Männlich	599	337	60	83	116	3
14521170	Eibenstock, Stadt	Weiblich	768	141	63	458	104	-
14521180	Elterlein, Stadt	Insgesamt	410	129	48	180	58	-
14521180	Elterlein, Stadt	Männlich	200	96	33	40	30	-
14521180	Elterlein, Stadt	Weiblich	212	33	14	138	24	-
14521200	Gelenau/Erzgeb.	Insgesamt	824	309	77	310	128	3
14521200	Gelenau/Erzgeb.	Männlich	395	206	57	63	67	-
14521200	Gelenau/Erzgeb.	Weiblich	432	101	23	247	59	-
14521210	Geyer, Stadt	Insgesamt	714	245	57	281	130	-
14521210	Geyer, Stadt	Männlich	288	166	25	38	60	-
14521210	Geyer, Stadt	Weiblich	429	78	34	244	71	-
14521220	Gornau/Erzgeb.	Insgesamt	491	154	47	197	96	-
14521220	Gornau/Erzgeb.	Männlich	223	117	20	37	50	-
14521220	Gornau/Erzgeb.	Weiblich	264	35	23	157	47	-
14521230	Gornsdorf	Insgesamt	374	146	36	132	57	-
14521230	Gornsdorf	Männlich	176	114	21	22	26	-
14521230	Gornsdorf	Weiblich	196	33	20	110	28	-
14521240	Großolbersdorf	Insgesamt	400	139	28	172	58	-
14521240	Großolbersdorf	Männlich	173	95	17	33	31	-
14521240	Großolbersdorf	Weiblich	224	44	13	138	28	-
14521250	Großrückerswalde	Insgesamt	467	172	35	193	66	-
14521250	Großrückerswalde	Männlich	229	133	16	45	36	-
14521250	Großrückerswalde	Weiblich	239	40	18	147	33	3
14521260	Grünhain-Beierfeld, Stadt	Insgesamt	1.058	384	109	368	197	-
14521260	Grünhain-Beierfeld, Stadt	Männlich	499	272	60	64	103	-
14521260	Grünhain-Beierfeld, Stadt	Weiblich	561	116	48	307	93	-
14521270	Grünhainichen	Insgesamt	489	156	43	188	95	3
14521270	Grünhainichen	Männlich	246	115	27	49	53	-
14521270	Grünhainichen	Weiblich	240	38	19	142	43	3
14521280	Heidersdorf	Insgesamt	102	27	11	37	23	-
14521280	Heidersdorf	Männlich	42	17	9	5	12	-

AGS	Kreisfreie Stadt Gemeinde Landkreis Land	Geschlecht	Insgesamt	ledig	verheiratet / eingetragene Lebenspartnerschaft	verwitwet / eingetragene(r) Lebenspartner(in) verstorben	geschieden / eingetragene Lebenspartnerschaft aufgehoben	nicht bekannt
14521280	Heidersdorf	Weiblich	56	12	6	33	9	-
14521290	Hohndorf	Insgesamt	662	245	51	261	107	-
14521290	Hohndorf	Männlich	266	160	27	34	46	-
14521290	Hohndorf	Weiblich	394	87	22	227	61	-
14521310	Jahnsdorf/Erzgeb.	Insgesamt	714	243	58	283	126	3
14521310	Jahnsdorf/Erzgeb.	Männlich	334	167	38	60	62	3
14521310	Jahnsdorf/Erzgeb.	Weiblich	381	74	21	220	64	-
14521320	Johanngeorgenstadt, Stadt	Insgesamt	915	322	77	337	181	3
14521320	Johanngeorgenstadt, Stadt	Männlich	372	201	42	45	80	3
14521320	Johanngeorgenstadt, Stadt	Weiblich	544	118	33	289	101	3
14521330	Jöhstadt, Stadt	Insgesamt	410	160	18	174	62	-
14521330	Jöhstadt, Stadt	Männlich	218	125	12	40	40	-
14521330	Jöhstadt, Stadt	Weiblich	189	32	3	130	21	-
14521340	Königswalde	Insgesamt	265	86	18	124	38	-
14521340	Königswalde	Männlich	106	63	8	19	19	-
14521340	Königswalde	Weiblich	161	26	9	105	22	-
14521355	Lauter-Bernsbach, Stadt	Insgesamt	1.461	454	139	592	272	6
14521355	Lauter-Bernsbach, Stadt	Männlich	624	329	80	85	134	3
14521355	Lauter-Bernsbach, Stadt	Weiblich	837	128	60	504	141	4
14521370	Lößnitz, Stadt	Insgesamt	1.713	643	130	561	372	5
14521370	Lößnitz, Stadt	Männlich	788	433	72	96	182	4
14521370	Lößnitz, Stadt	Weiblich	929	211	55	469	190	4
14521380	Lugau/Erzgeb., Stadt	Insgesamt	1.593	551	111	643	283	3
14521380	Lugau/Erzgeb., Stadt	Männlich	732	392	74	121	144	3
14521380	Lugau/Erzgeb., Stadt	Weiblich	863	157	39	525	141	-
14521390	Marienberg, Stadt	Insgesamt	2.947	1.196	209	985	548	9
14521390	Marienberg, Stadt	Männlich	1.417	853	103	191	271	5
14521390	Marienberg, Stadt	Weiblich	1.533	344	109	798	280	3
14521400	Mildenaу	Insgesamt	390	162	18	163	44	-
14521400	Mildenaу	Männlich	169	101	14	27	25	-
14521400	Mildenaу	Weiblich	222	59	5	135	22	-
14521410	Neukirchen/Erzgeb.	Insgesamt	1.108	407	87	407	206	3
14521410	Neukirchen/Erzgeb.	Männlich	514	281	51	77	101	3
14521410	Neukirchen/Erzgeb.	Weiblich	594	123	33	333	102	-
14521420	Niederdorf	Insgesamt	210	73	25	69	48	-
14521420	Niederdorf	Männlich	108	44	18	16	27	-
14521420	Niederdorf	Weiblich	105	26	10	52	18	-
14521430	Niederwürschnitz	Insgesamt	481	183	47	170	84	-
14521430	Niederwürschnitz	Männlich	234	131	35	35	42	-
14521430	Niederwürschnitz	Weiblich	242	55	14	137	45	-
14521440	Oberwiesenthal, Kurort, Stadt	Insgesamt	480	195	54	148	84	3
14521440	Oberwiesenthal, Kurort, Stadt	Männlich	226	121	35	26	42	-
14521440	Oberwiesenthal, Kurort, Stadt	Weiblich	255	74	17	120	42	3
14521450	Oelsnitz/Erzgeb., Stadt	Insgesamt	2.243	879	178	775	403	8
14521450	Oelsnitz/Erzgeb., Stadt	Männlich	1.056	626	103	128	190	7

AGS	Kreisfreie Stadt Gemeinde Landkreis Land	Geschlecht	Insgesamt	ledig	verheiratet / eingetragene Lebenspartnerschaft	verwitwet / eingetragene(r) Lebenspartner(in) verstorben	geschieden / eingetragene Lebenspartnerschaft aufgehoben	nicht bekannt
14521450	Oelsnitz/Erzgeb., Stadt	Weiblich	1.189	254	72	645	214	3
14521460	Olbernhau, Stadt	Insgesamt	2.257	840	216	771	419	12
14521460	Olbernhau, Stadt	Männlich	1.050	588	128	133	192	9
14521460	Olbernhau, Stadt	Weiblich	1.205	254	92	634	228	-
14521495	Pockau-Lengefeld, Stadt	Insgesamt	1.226	472	71	467	206	5
14521495	Pockau-Lengefeld, Stadt	Männlich	574	300	50	108	115	3
14521495	Pockau-Lengefeld, Stadt	Weiblich	655	171	25	361	93	4
14521500	Raschau-Markersbach	Insgesamt	941	358	66	358	162	-
14521500	Raschau-Markersbach	Männlich	437	267	32	67	76	-
14521500	Raschau-Markersbach	Weiblich	507	89	37	292	83	-
14521510	Scheibenberg, Stadt	Insgesamt	356	137	27	135	60	-
14521510	Scheibenberg, Stadt	Männlich	190	106	19	32	37	-
14521510	Scheibenberg, Stadt	Weiblich	166	34	7	102	27	-
14521520	Schlettau, Stadt	Insgesamt	373	138	23	153	63	-
14521520	Schlettau, Stadt	Männlich	173	96	14	30	33	-
14521520	Schlettau, Stadt	Weiblich	202	40	7	124	28	-
14521530	Schneeberg, Stadt	Insgesamt	3.138	1.220	243	1.055	615	5
14521530	Schneeberg, Stadt	Männlich	1.427	814	158	183	271	-
14521530	Schneeberg, Stadt	Weiblich	1.713	407	87	874	341	3
14521540	Schönheide	Insgesamt	844	294	80	337	126	3
14521540	Schönheide	Männlich	398	206	72	55	63	3
14521540	Schönheide	Weiblich	443	84	11	285	63	-
14521550	Schwarzenberg/Erzgeb., Stadt	Insgesamt	3.848	1.475	294	1.210	853	15
14521550	Schwarzenberg/Erzgeb., Stadt	Männlich	1.793	1.003	154	204	419	14
14521550	Schwarzenberg/Erzgeb., Stadt	Weiblich	2.053	471	140	1.004	430	3
14521560	Sehmatal	Insgesamt	1.150	382	170	427	166	5
14521560	Sehmatal	Männlich	560	274	98	93	93	-
14521560	Sehmatal	Weiblich	588	106	75	331	75	3
14521570	Seiffen/Erzgeb., Kurort	Insgesamt	393	120	72	142	65	-
14521570	Seiffen/Erzgeb., Kurort	Männlich	172	80	37	24	32	-
14521570	Seiffen/Erzgeb., Kurort	Weiblich	225	38	32	116	31	-
14521590	Stollberg/Erzgeb., Stadt	Insgesamt	2.333	883	168	812	461	10
14521590	Stollberg/Erzgeb., Stadt	Männlich	1.047	589	85	165	208	7
14521590	Stollberg/Erzgeb., Stadt	Weiblich	1.281	292	81	650	252	7
14521600	Stützengrün	Insgesamt	404	126	34	177	67	-
14521600	Stützengrün	Männlich	178	94	13	30	39	-
14521600	Stützengrün	Weiblich	227	30	22	145	27	-
14521610	Tannenberg	Insgesamt	145	54	11	58	23	-
14521610	Tannenberg	Männlich	69	41	4	13	14	-
14521610	Tannenberg	Weiblich	76	15	6	45	12	-
14521620	Thalheim/Erzgeb., Stadt	Insgesamt	1.326	495	110	444	275	3
14521620	Thalheim/Erzgeb., Stadt	Männlich	574	335	44	76	125	3
14521620	Thalheim/Erzgeb., Stadt	Weiblich	749	162	63	370	152	-
14521630	Thermalbad Wiesenbad	Insgesamt	501	217	32	169	77	-
14521630	Thermalbad Wiesenbad	Männlich	230	146	16	29	36	-

AGS	Kreisfreie Stadt Gemeinde Landkreis Land	Geschlecht	Insgesamt	ledig	verheiratet / eingetragene Lebenspartnerschaft	verwitwet / eingetragene(r) Lebenspartner(in) verstorben	geschieden / eingetragene Lebenspartnerschaft aufgehoben	nicht bekannt
14521630	Thermalbad Wiesenbad	Weiblich	271	74	14	143	38	-
14521640	Thum, Stadt	Insgesamt	984	398	84	351	148	-
14521640	Thum, Stadt	Männlich	453	272	52	60	67	-
14521640	Thum, Stadt	Weiblich	533	129	33	293	80	-
14521670	Wolkenstein, Stadt	Insgesamt	584	229	30	214	101	-
14521670	Wolkenstein, Stadt	Männlich	277	146	23	45	60	-
14521670	Wolkenstein, Stadt	Weiblich	308	82	11	165	44	-
14521690	Zschopau, Stadt, Motorradstadt	Insgesamt	2.331	811	273	770	466	5
14521690	Zschopau, Stadt, Motorradstadt	Männlich	1.083	549	150	168	211	5
14521690	Zschopau, Stadt, Motorradstadt	Weiblich	1.246	265	122	600	257	3
14521700	Zschorlau	Insgesamt	848	271	73	400	106	3
14521700	Zschorlau	Männlich	322	158	43	71	52	-
14521700	Zschorlau	Weiblich	527	109	33	326	56	-
14521710	Zwönitz, Stadt	Insgesamt	2.191	761	206	787	436	5
14521710	Zwönitz, Stadt	Männlich	954	520	98	140	188	5
14521710	Zwönitz, Stadt	Weiblich	1.237	237	106	646	247	-
14522	Mittelsachsen	Insgesamt	61.223	24.337	5.275	19.503	11.580	530
14522	Mittelsachsen	Männlich	29.222	16.592	2.934	3.772	5.581	341
14522	Mittelsachsen	Weiblich	32.000	7.743	2.339	15.731	5.995	188
14522010	Altmittweida	Insgesamt	296	113	26	99	56	6
14522010	Altmittweida	Männlich	148	78	16	17	36	6
14522010	Altmittweida	Weiblich	144	33	12	77	21	-
14522020	Augustusburg, Stadt	Insgesamt	788	290	59	298	139	-
14522020	Augustusburg, Stadt	Männlich	362	203	35	54	73	-
14522020	Augustusburg, Stadt	Weiblich	429	88	28	242	68	-
14522035	Bobritzsch-Hilbersdorf	Insgesamt	814	321	67	286	142	-
14522035	Bobritzsch-Hilbersdorf	Männlich	387	224	28	62	71	-
14522035	Bobritzsch-Hilbersdorf	Weiblich	431	95	41	221	69	-
14522050	Brand-Erbisdorf, Stadt	Insgesamt	1.983	700	154	703	422	4
14522050	Brand-Erbisdorf, Stadt	Männlich	893	499	87	122	181	-
14522050	Brand-Erbisdorf, Stadt	Weiblich	1.088	196	65	582	239	-
14522060	Burgstädt, Stadt	Insgesamt	2.197	826	183	728	449	11
14522060	Burgstädt, Stadt	Männlich	1.013	564	119	122	212	5
14522060	Burgstädt, Stadt	Weiblich	1.181	265	67	608	240	3
14522070	Claußnitz	Insgesamt	480	170	49	186	76	-
14522070	Claußnitz	Männlich	232	115	39	42	37	-
14522070	Claußnitz	Weiblich	249	56	12	142	40	-
14522080	Döbeln, Stadt	Insgesamt	5.554	2.233	394	1.618	1.214	94
14522080	Döbeln, Stadt	Männlich	2.648	1.539	215	318	519	60
14522080	Döbeln, Stadt	Weiblich	2.908	697	182	1.302	694	33
14522090	Dorfchemnitz	Insgesamt	166	44	16	75	30	-
14522090	Dorfchemnitz	Männlich	77	34	11	14	14	-
14522090	Dorfchemnitz	Weiblich	91	12	6	60	12	-
14522110	Eppendorf	Insgesamt	666	236	61	276	96	-

AGS	Kreisfreie Stadt Gemeinde Landkreis Land	Geschlecht	Insgesamt	ledig	verheiratet / eingetragene Lebenspartnerschaft	verwitwet / eingetragene(r) Lebenspartner(in) verstorben	geschieden / eingetragene Lebenspartnerschaft aufgehoben	nicht bekannt
14522110	Eppendorf	Männlich	297	160	38	55	45	-
14522110	Eppendorf	Weiblich	368	75	18	218	53	-
14522120	Erlau	Insgesamt	386	130	44	143	77	-
14522120	Erlau	Männlich	179	91	16	30	44	-
14522120	Erlau	Weiblich	209	36	26	114	35	-
14522140	Flöha, Stadt	Insgesamt	2.607	918	296	860	522	10
14522140	Flöha, Stadt	Männlich	1.181	575	186	178	233	8
14522140	Flöha, Stadt	Weiblich	1.423	339	113	679	287	4
14522150	Frankenberg/Sa., Stadt, Garnisonsstadt	Insgesamt	3.070	1.259	215	948	619	24
14522150	Frankenberg/Sa., Stadt, Garnisonsstadt	Männlich	1.527	867	113	193	330	18
14522150	Frankenberg/Sa., Stadt, Garnisonsstadt	Weiblich	1.546	391	99	758	287	7
14522170	Frauenstein, Stadt	Insgesamt	426	165	41	154	69	-
14522170	Frauenstein, Stadt	Männlich	217	118	23	35	40	-
14522170	Frauenstein, Stadt	Weiblich	211	44	21	115	28	-
14522180	Freiberg, Stadt, Universitätsstadt	Insgesamt	11.644	5.735	901	2.752	2.129	133
14522180	Freiberg, Stadt, Universitätsstadt	Männlich	5.716	3.770	466	502	900	79
14522180	Freiberg, Stadt, Universitätsstadt	Weiblich	5.930	1.961	432	2.247	1.231	52
14522190	Geringswalde, Stadt	Insgesamt	820	275	62	332	148	3
14522190	Geringswalde, Stadt	Männlich	364	201	39	52	65	3
14522190	Geringswalde, Stadt	Weiblich	453	72	22	277	87	-
14522200	Großhartmannsdorf	Insgesamt	326	122	40	121	44	-
14522200	Großhartmannsdorf	Männlich	166	94	22	19	32	-
14522200	Großhartmannsdorf	Weiblich	161	25	18	101	13	-
14522210	Großschirma, Stadt	Insgesamt	844	312	104	287	137	-
14522210	Großschirma, Stadt	Männlich	431	220	58	64	84	-
14522210	Großschirma, Stadt	Weiblich	416	91	48	221	50	-
14522220	Großweitzschen	Insgesamt	352	139	20	114	79	3
14522220	Großweitzschen	Männlich	175	96	9	21	43	3
14522220	Großweitzschen	Weiblich	182	46	8	96	34	-
14522230	Hainichen, Stadt	Insgesamt	1.863	712	247	551	350	5
14522230	Hainichen, Stadt	Männlich	820	455	117	90	142	3
14522230	Hainichen, Stadt	Weiblich	1.041	253	126	459	204	-
14522240	Halsbrücke	Insgesamt	738	248	81	269	137	6
14522240	Halsbrücke	Männlich	360	187	40	48	76	6
14522240	Halsbrücke	Weiblich	381	58	40	219	60	-
14522250	Hartha, Stadt	Insgesamt	1.310	474	139	440	247	-
14522250	Hartha, Stadt	Männlich	630	344	69	85	125	-
14522250	Hartha, Stadt	Weiblich	679	132	72	357	118	-
14522260	Hartmannsdorf	Insgesamt	916	357	81	305	167	7
14522260	Hartmannsdorf	Männlich	404	239	38	51	75	5
14522260	Hartmannsdorf	Weiblich	510	120	41	251	88	-
14522275	Jahnatal	Insgesamt	674	258	51	246	122	-
14522275	Jahnatal	Männlich	337	198	27	45	65	-
14522275	Jahnatal	Weiblich	339	57	21	199	54	-
14522280	Königsfeld	Insgesamt	177	59	24	72	24	-

AGS	Kreisfreie Stadt Gemeinde Landkreis Land	Geschlecht	Insgesamt	ledig	verheiratet / eingetragene Lebenspartnerschaft	verwitwet / eingetragene(r) Lebenspartner(in) verstorben	geschieden / eingetragene Lebenspartnerschaft aufgehoben	nicht bekannt
14522280	Königsfeld	Männlich	91	45	7	20	17	-
14522280	Königsfeld	Weiblich	86	13	14	49	8	-
14522290	Königshain-Wiederau	Insgesamt	331	99	31	143	59	-
14522290	Königshain-Wiederau	Männlich	149	73	6	32	32	-
14522290	Königshain-Wiederau	Weiblich	178	25	23	106	25	-
14522300	Kriebstein	Insgesamt	289	88	17	115	63	-
14522300	Kriebstein	Männlich	132	58	7	22	40	-
14522300	Kriebstein	Weiblich	154	32	6	95	26	-
14522310	Leisnig, Stadt	Insgesamt	1.825	703	216	529	363	16
14522310	Leisnig, Stadt	Männlich	919	467	160	109	175	10
14522310	Leisnig, Stadt	Weiblich	905	235	53	424	185	8
14522320	Leubsdorf	Insgesamt	517	203	49	184	75	-
14522320	Leubsdorf	Männlich	256	149	26	37	48	-
14522320	Leubsdorf	Weiblich	257	52	23	151	31	-
14522330	Lichtenau	Insgesamt	912	264	89	384	173	3
14522330	Lichtenau	Männlich	417	180	49	83	103	3
14522330	Lichtenau	Weiblich	495	86	39	304	67	-
14522340	Lichtenberg/Erzgeb.	Insgesamt	369	140	33	136	61	-
14522340	Lichtenberg/Erzgeb.	Männlich	168	106	11	18	31	-
14522340	Lichtenberg/Erzgeb.	Weiblich	203	37	21	114	29	-
14522350	Lunzenau, Stadt	Insgesamt	708	253	44	277	134	5
14522350	Lunzenau, Stadt	Männlich	336	184	20	55	69	5
14522350	Lunzenau, Stadt	Weiblich	375	70	22	219	61	-
14522360	Mittweida, Stadt, Hochschulstadt	Insgesamt	3.769	1.597	233	1.093	669	177
14522360	Mittweida, Stadt, Hochschulstadt	Männlich	1.845	1.078	129	206	329	107
14522360	Mittweida, Stadt, Hochschulstadt	Weiblich	1.923	521	104	888	345	71
14522380	Mühlau	Insgesamt	283	99	29	107	51	-
14522380	Mühlau	Männlich	127	66	13	18	28	-
14522380	Mühlau	Weiblich	157	30	17	86	21	-
14522390	Mulda/Sa.	Insgesamt	351	126	28	149	51	-
14522390	Mulda/Sa.	Männlich	161	86	11	33	26	-
14522390	Mulda/Sa.	Weiblich	186	41	14	119	20	-
14522400	Neuhausen/Erzgeb.	Insgesamt	432	143	47	186	57	-
14522400	Neuhausen/Erzgeb.	Männlich	199	98	22	44	33	-
14522400	Neuhausen/Erzgeb.	Weiblich	230	42	25	142	27	-
14522420	Niederwiesa	Insgesamt	820	282	105	277	154	-
14522420	Niederwiesa	Männlich	369	173	77	42	74	-
14522420	Niederwiesa	Weiblich	455	107	30	233	78	-
14522430	Oberschöna	Insgesamt	384	142	31	147	64	-
14522430	Oberschöna	Männlich	186	99	13	34	39	-
14522430	Oberschöna	Weiblich	200	46	19	114	24	-
14522440	Oederan, Stadt	Insgesamt	1.407	525	130	478	270	4
14522440	Oederan, Stadt	Männlich	678	351	77	97	146	4
14522440	Oederan, Stadt	Weiblich	731	175	51	380	122	-
14522460	Penig, Stadt	Insgesamt	1.633	585	122	633	288	3

AGS	Kreisfreie Stadt Gemeinde Landkreis Land	Geschlecht	Insgesamt	ledig	verheiratet / eingetragene Lebenspartnerschaft	verwitwet / eingetragene(r) Lebenspartner(in) verstorben	geschieden / eingetragene Lebenspartnerschaft aufgehoben	nicht bekannt
14522460	Penig, Stadt	Männlich	743	398	75	124	144	3
14522460	Penig, Stadt	Weiblich	888	185	50	511	141	-
14522470	Rechenberg-Bienenmühle	Insgesamt	316	106	30	122	56	-
14522470	Rechenberg-Bienenmühle	Männlich	139	71	16	29	26	-
14522470	Rechenberg-Bienenmühle	Weiblich	175	39	16	95	32	-
14522480	Reinsberg	Insgesamt	402	143	49	136	77	-
14522480	Reinsberg	Männlich	219	104	33	32	49	-
14522480	Reinsberg	Weiblich	184	37	13	103	32	-
14522490	Rochlitz, Stadt	Insgesamt	1.410	477	129	512	288	3
14522490	Rochlitz, Stadt	Männlich	595	298	71	95	127	-
14522490	Rochlitz, Stadt	Weiblich	817	176	60	414	165	-
14522500	Rossau	Insgesamt	470	173	59	150	90	-
14522500	Rossau	Männlich	228	122	32	25	47	-
14522500	Rossau	Weiblich	245	52	24	126	45	-
14522510	Roßwein, Stadt	Insgesamt	1.369	517	107	472	265	5
14522510	Roßwein, Stadt	Männlich	675	367	73	90	139	3
14522510	Roßwein, Stadt	Weiblich	691	151	32	379	124	-
14522520	Sayda, Stadt	Insgesamt	273	103	16	107	51	-
14522520	Sayda, Stadt	Männlich	141	75	6	29	35	-
14522520	Sayda, Stadt	Weiblich	133	24	11	81	19	-
14522530	Seelitz	Insgesamt	234	76	24	89	48	-
14522530	Seelitz	Männlich	107	53	15	13	31	-
14522530	Seelitz	Weiblich	124	24	8	73	21	-
14522540	Striegistal	Insgesamt	596	210	49	234	100	3
14522540	Striegistal	Männlich	294	150	35	47	67	3
14522540	Striegistal	Weiblich	304	62	16	190	38	-
14522550	Taura	Insgesamt	356	131	35	128	58	3
14522550	Taura	Männlich	164	89	28	23	28	3
14522550	Taura	Weiblich	193	45	11	102	28	-
14522570	Waldheim, Stadt	Insgesamt	1.861	771	124	572	387	8
14522570	Waldheim, Stadt	Männlich	935	560	57	118	195	3
14522570	Waldheim, Stadt	Weiblich	928	210	69	453	187	3
14522580	Wechselburg	Insgesamt	288	98	38	99	55	-
14522580	Wechselburg	Männlich	132	73	18	15	25	-
14522580	Wechselburg	Weiblich	158	23	20	85	32	-
14522590	Weißborn/Erzgeb.	Insgesamt	404	161	37	138	70	-
14522590	Weißborn/Erzgeb.	Männlich	207	117	20	38	34	-
14522590	Weißborn/Erzgeb.	Weiblich	194	45	16	99	36	-
14522600	Zettlitz	Insgesamt	101	30	13	45	19	-
14522600	Zettlitz	Männlich	42	18	8	7	12	-
14522600	Zettlitz	Weiblich	62	11	7	35	6	-
14523	Vogtlandkreis	Insgesamt	50.965	19.077	4.054	16.482	10.811	544
14523	Vogtlandkreis	Männlich	23.498	12.933	2.227	2.984	4.962	391
14523	Vogtlandkreis	Weiblich	27.469	6.144	1.824	13.496	5.849	151

AGS	Kreisfreie Stadt Gemeinde Landkreis Land	Geschlecht	Insgesamt	ledig	verheiratet / eingetragene Lebenspartnerschaft	verwitwet / eingetragene(r) Lebenspartner(in) verstorben	geschieden / eingetragene Lebenspartnerschaft aufgehoben	nicht bekannt
14523010	Adorf/Vogtl., Stadt	Insgesamt	1.062	380	81	376	222	9
14523010	Adorf/Vogtl., Stadt	Männlich	507	263	52	70	113	5
14523010	Adorf/Vogtl., Stadt	Weiblich	558	114	27	305	111	-
14523020	Auerbach/Vogtl., Stadt	Insgesamt	4.113	1.544	326	1.307	920	13
14523020	Auerbach/Vogtl., Stadt	Männlich	1.843	1.018	185	227	406	9
14523020	Auerbach/Vogtl., Stadt	Weiblich	2.273	529	140	1.083	516	4
14523030	Bad Brambach	Insgesamt	337	102	41	126	60	3
14523030	Bad Brambach	Männlich	161	72	25	32	29	3
14523030	Bad Brambach	Weiblich	174	28	12	91	35	-
14523040	Bad Elster, Stadt	Insgesamt	900	303	84	286	212	9
14523040	Bad Elster, Stadt	Männlich	378	167	53	54	99	6
14523040	Bad Elster, Stadt	Weiblich	519	134	35	230	109	4
14523050	Bergen	Insgesamt	140	53	11	53	22	-
14523050	Bergen	Männlich	64	34	4	8	15	-
14523050	Bergen	Weiblich	74	17	4	50	8	-
14523060	Bösenbrunn	Insgesamt	150	42	14	65	28	-
14523060	Bösenbrunn	Männlich	72	29	8	15	19	-
14523060	Bösenbrunn	Weiblich	78	10	9	51	11	-
14523080	Eichigt	Insgesamt	185	59	18	75	35	-
14523080	Eichigt	Männlich	98	43	13	18	27	-
14523080	Eichigt	Weiblich	90	20	3	54	10	-
14523090	Ellefeld	Insgesamt	472	179	28	172	87	-
14523090	Ellefeld	Männlich	220	132	17	29	44	-
14523090	Ellefeld	Weiblich	248	50	11	145	42	-
14523100	Elsterberg, Stadt	Insgesamt	895	299	76	333	187	3
14523100	Elsterberg, Stadt	Männlich	404	210	45	67	79	-
14523100	Elsterberg, Stadt	Weiblich	493	90	31	265	106	3
14523120	Falkenstein/Vogtl., Stadt	Insgesamt	1.937	720	135	687	387	7
14523120	Falkenstein/Vogtl., Stadt	Männlich	867	483	66	122	189	7
14523120	Falkenstein/Vogtl., Stadt	Weiblich	1.072	235	67	567	201	-
14523130	Grünbach	Insgesamt	220	61	20	98	47	-
14523130	Grünbach	Männlich	96	38	14	20	23	-
14523130	Grünbach	Weiblich	125	24	5	76	20	-
14523150	Heinsdorfergrund	Insgesamt	259	79	18	119	45	-
14523150	Heinsdorfergrund	Männlich	100	54	10	17	20	-
14523150	Heinsdorfergrund	Weiblich	161	25	5	99	23	-
14523160	Klingenthal, Stadt	Insgesamt	1.798	532	234	697	339	3
14523160	Klingenthal, Stadt	Männlich	763	380	108	109	160	3
14523160	Klingenthal, Stadt	Weiblich	1.038	153	124	584	176	-
14523170	Lengsfeld, Stadt	Insgesamt	1.212	431	98	456	216	3
14523170	Lengsfeld, Stadt	Männlich	551	306	55	85	102	3
14523170	Lengsfeld, Stadt	Weiblich	665	126	40	375	115	3
14523190	Limbach	Insgesamt	228	75	16	108	30	-
14523190	Limbach	Männlich	106	52	11	29	16	-

AGS	Kreisfreie Stadt Gemeinde Landkreis Land	Geschlecht	Insgesamt	ledig	verheiratet / eingetragene Lebenspartnerschaft	verwitwet / eingetragene(r) Lebenspartner(in) verstorben	geschieden / eingetragene Lebenspartnerschaft aufgehoben	nicht bekannt
14523190	Limbach	Weiblich	119	20	8	78	16	-
14523200	Markneukirchen, Stadt	Insgesamt	1.545	591	104	535	309	7
14523200	Markneukirchen, Stadt	Männlich	740	414	57	98	161	3
14523200	Markneukirchen, Stadt	Weiblich	807	179	43	435	149	3
14523230	Mühlental	Insgesamt	149	42	17	66	26	-
14523230	Mühlental	Männlich	67	33	9	10	14	-
14523230	Mühlental	Weiblich	81	10	10	53	9	-
14523245	Muldenhammer	Insgesamt	490	159	52	209	66	3
14523245	Muldenhammer	Männlich	213	113	24	40	34	-
14523245	Muldenhammer	Weiblich	280	47	25	167	35	3
14523260	Netzschkau, Stadt	Insgesamt	767	272	62	290	135	7
14523260	Netzschkau, Stadt	Männlich	341	196	26	52	62	5
14523260	Netzschkau, Stadt	Weiblich	426	77	35	236	70	4
14523270	Neuensalz	Insgesamt	307	87	41	125	61	-
14523270	Neuensalz	Männlich	144	63	25	24	34	-
14523270	Neuensalz	Weiblich	159	26	14	99	25	-
14523280	Neumark	Insgesamt	507	191	54	156	109	-
14523280	Neumark	Männlich	276	151	35	38	53	-
14523280	Neumark	Weiblich	229	37	18	120	56	-
14523290	Neustadt/Vogtl.	Insgesamt	117	34	16	42	22	-
14523290	Neustadt/Vogtl.	Männlich	46	25	4	9	8	-
14523290	Neustadt/Vogtl.	Weiblich	70	12	13	35	13	-
14523300	Oelsnitz/Vogtl., Stadt	Insgesamt	2.445	909	210	829	489	8
14523300	Oelsnitz/Vogtl., Stadt	Männlich	1.121	637	105	144	231	4
14523300	Oelsnitz/Vogtl., Stadt	Weiblich	1.320	273	104	688	258	3
14523310	Pausa-Mühltroff, Stadt	Insgesamt	909	339	70	350	152	-
14523310	Pausa-Mühltroff, Stadt	Männlich	408	244	31	65	66	-
14523310	Pausa-Mühltroff, Stadt	Weiblich	504	93	43	287	85	-
14523320	Plauen, Stadt	Insgesamt	17.937	7.374	1.211	4.837	4.105	414
14523320	Plauen, Stadt	Männlich	8.514	4.901	630	858	1.816	307
14523320	Plauen, Stadt	Weiblich	9.426	2.468	581	3.983	2.292	110
14523330	Pöhl	Insgesamt	475	164	66	161	83	3
14523330	Pöhl	Männlich	232	107	51	31	40	3
14523330	Pöhl	Weiblich	244	58	13	131	40	-
14523340	Reichenbach im Vogtland, Stadt	Insgesamt	5.399	2.077	450	1.605	1.233	32
14523340	Reichenbach im Vogtland, Stadt	Männlich	2.524	1.420	265	282	529	26
14523340	Reichenbach im Vogtland, Stadt	Weiblich	2.878	659	181	1.318	706	10
14523360	Rodewisch, Stadt	Insgesamt	1.331	437	79	484	322	4
14523360	Rodewisch, Stadt	Männlich	561	277	46	88	146	-
14523360	Rodewisch, Stadt	Weiblich	772	164	30	398	174	-
14523365	Rosenbach/Vogtl.	Insgesamt	650	196	80	242	130	-
14523365	Rosenbach/Vogtl.	Männlich	280	138	44	41	57	-
14523365	Rosenbach/Vogtl.	Weiblich	368	58	37	203	72	-
14523370	Schöneck/Vogtl., Stadt	Insgesamt	604	209	36	231	121	3
14523370	Schöneck/Vogtl., Stadt	Männlich	254	135	22	44	52	3

AGS	Kreisfreie Stadt Gemeinde Landkreis Land	Geschlecht	Insgesamt	ledig	verheiratet / eingetragene Lebenspartnerschaft	verwitwet / eingetragene(r) Lebenspartner(in) verstorben	geschieden / eingetragene Lebenspartnerschaft aufgehoben	nicht bekannt
14523370	Schöneck/Vogtl., Stadt	Weiblich	352	74	16	189	70	3
14523380	Steinberg	Insgesamt	438	135	45	191	66	3
14523380	Steinberg	Männlich	211	102	23	55	33	-
14523380	Steinberg	Weiblich	226	35	20	135	34	3
14523410	Theuma	Insgesamt	126	46	15	47	21	-
14523410	Theuma	Männlich	53	33	6	4	13	-
14523410	Theuma	Weiblich	71	14	8	42	12	-
14523420	Tirpersdorf	Insgesamt	190	56	22	74	40	-
14523420	Tirpersdorf	Männlich	86	45	8	12	22	-
14523420	Tirpersdorf	Weiblich	106	14	12	60	19	-
14523430	Treuen, Stadt	Insgesamt	1.408	499	111	540	254	4
14523430	Treuen, Stadt	Männlich	614	332	57	97	124	4
14523430	Treuen, Stadt	Weiblich	796	168	52	440	132	-
14523440	Triebel/Vogtl.	Insgesamt	193	63	21	71	41	-
14523440	Triebel/Vogtl.	Männlich	95	46	17	5	25	-
14523440	Triebel/Vogtl.	Weiblich	97	15	7	62	16	-
14523450	Weischlitz	Insgesamt	864	270	69	356	159	5
14523450	Weischlitz	Männlich	404	197	46	79	83	4
14523450	Weischlitz	Weiblich	457	76	26	280	72	-
14523460	Werda	Insgesamt	204	65	18	91	26	-
14523460	Werda	Männlich	93	47	14	13	18	-
14523460	Werda	Weiblich	112	21	3	75	11	-
14524	Zwickau	Insgesamt	68.131	26.929	4.990	21.773	13.831	604
14524	Zwickau	Männlich	31.698	18.249	2.632	4.066	6.307	445
14524	Zwickau	Weiblich	36.436	8.683	2.354	17.710	7.527	162
14524010	Bernsdorf	Insgesamt	266	78	31	109	50	3
14524010	Bernsdorf	Männlich	128	58	18	21	32	3
14524010	Bernsdorf	Weiblich	136	18	10	86	19	-
14524020	Callenberg	Insgesamt	634	192	48	267	128	-
14524020	Callenberg	Männlich	296	127	39	55	74	-
14524020	Callenberg	Weiblich	340	63	11	210	53	-
14524030	Crimmitschau, Stadt	Insgesamt	4.168	1.604	272	1.310	907	69
14524030	Crimmitschau, Stadt	Männlich	1.946	1.084	146	238	426	53
14524030	Crimmitschau, Stadt	Weiblich	2.217	518	122	1.071	478	18
14524040	Crinitzberg	Insgesamt	309	89	21	142	61	-
14524040	Crinitzberg	Männlich	133	68	6	26	31	-
14524040	Crinitzberg	Weiblich	175	18	12	114	29	-
14524050	Dennheritz	Insgesamt	181	70	13	62	41	-
14524050	Dennheritz	Männlich	86	42	10	13	23	-
14524050	Dennheritz	Weiblich	95	25	3	52	16	-
14524060	Fraureuth	Insgesamt	926	286	40	402	197	-
14524060	Fraureuth	Männlich	379	198	24	76	78	-
14524060	Fraureuth	Weiblich	546	85	18	327	118	-
14524070	Gersdorf	Insgesamt	644	235	40	253	112	-

AGS	Kreisfreie Stadt Gemeinde Landkreis Land	Geschlecht	Insgesamt	ledig	verheiratet / eingetragene Lebenspartnerschaft	verwitwet / eingetragene(r) Lebenspartner(in) verstorben	geschieden / eingetragene Lebenspartnerschaft aufgehoben	nicht bekannt
14524070	Gersdorf	Männlich	289	171	24	35	60	-
14524070	Gersdorf	Weiblich	353	66	19	219	54	-
14524080	Glauchau, Stadt	Insgesamt	5.164	2.099	435	1.567	1.001	60
14524080	Glauchau, Stadt	Männlich	2.346	1.408	161	280	456	37
14524080	Glauchau, Stadt	Weiblich	2.819	690	277	1.284	544	24
14524090	Hartenstein, Stadt	Insgesamt	775	278	72	300	124	-
14524090	Hartenstein, Stadt	Männlich	333	181	33	54	66	-
14524090	Hartenstein, Stadt	Weiblich	440	98	42	243	55	-
14524100	Hartmannsdorf b. Kirchberg	Insgesamt	178	51	17	73	41	-
14524100	Hartmannsdorf b. Kirchberg	Männlich	79	33	14	15	20	-
14524100	Hartmannsdorf b. Kirchberg	Weiblich	102	19	4	56	24	-
14524110	Hirschfeld	Insgesamt	132	43	14	50	23	-
14524110	Hirschfeld	Männlich	64	32	5	16	13	-
14524110	Hirschfeld	Weiblich	66	14	6	35	13	-
14524120	Hohenstein-Ernstthal, Stadt	Insgesamt	3.409	1.280	363	1.059	696	12
14524120	Hohenstein-Ernstthal, Stadt	Männlich	1.635	894	227	218	285	8
14524120	Hohenstein-Ernstthal, Stadt	Weiblich	1.776	388	133	840	412	3
14524130	Kirchberg, Stadt	Insgesamt	1.591	554	172	553	311	4
14524130	Kirchberg, Stadt	Männlich	739	369	103	94	172	-
14524130	Kirchberg, Stadt	Weiblich	855	184	72	458	142	-
14524140	Langenbernsdorf	Insgesamt	414	136	46	157	75	-
14524140	Langenbernsdorf	Männlich	197	91	29	36	35	-
14524140	Langenbernsdorf	Weiblich	219	43	15	119	37	-
14524150	Langenweißbach	Insgesamt	379	125	25	160	67	-
14524150	Langenweißbach	Männlich	183	91	15	35	37	-
14524150	Langenweißbach	Weiblich	197	32	8	125	32	-
14524160	Lichtenstein/Sa., Stadt	Insgesamt	2.748	1.042	252	914	520	18
14524160	Lichtenstein/Sa., Stadt	Männlich	1.217	697	114	165	231	11
14524160	Lichtenstein/Sa., Stadt	Weiblich	1.530	345	136	752	292	7
14524170	Lichtentanne	Insgesamt	985	334	80	409	168	-
14524170	Lichtentanne	Männlich	401	212	42	65	81	-
14524170	Lichtentanne	Weiblich	581	120	35	341	88	-
14524180	Limbach-Oberfrohna, Stadt	Insgesamt	5.075	1.944	426	1.585	1.090	30
14524180	Limbach-Oberfrohna, Stadt	Männlich	2.349	1.349	201	297	476	26
14524180	Limbach-Oberfrohna, Stadt	Weiblich	2.730	595	226	1.289	611	9
14524190	Meerane, Stadt	Insgesamt	3.423	1.358	247	1.106	685	26
14524190	Meerane, Stadt	Männlich	1.631	931	132	223	317	21
14524190	Meerane, Stadt	Weiblich	1.794	427	118	881	365	8
14524200	Mülsen	Insgesamt	1.716	583	140	692	296	3
14524200	Mülsen	Männlich	741	383	68	144	144	3
14524200	Mülsen	Weiblich	974	202	71	550	149	-
14524210	Neukirchen/Pleiße	Insgesamt	728	271	73	241	145	-
14524210	Neukirchen/Pleiße	Männlich	324	184	34	38	64	-
14524210	Neukirchen/Pleiße	Weiblich	407	85	39	204	76	-
14524220	Niederfrohna	Insgesamt	272	88	21	122	38	-

AGS	Kreisfreie Stadt Gemeinde Landkreis Land	Geschlecht	Insgesamt	ledig	verheiratet / eingetragene Lebenspartnerschaft	verwitwet / eingetragene(r) Lebenspartner(in) verstorben	geschieden / eingetragene Lebenspartnerschaft aufgehoben	nicht bekannt
14524220	Niederfrohna	Männlich	119	68	14	22	18	-
14524220	Niederfrohna	Weiblich	151	24	9	96	19	-
14524230	Oberlungwitz, Stadt	Insgesamt	1.034	401	82	346	208	6
14524230	Oberlungwitz, Stadt	Männlich	504	291	48	65	93	6
14524230	Oberlungwitz, Stadt	Weiblich	532	107	31	279	117	-
14524240	Oberwiera	Insgesamt	126	28	11	70	17	-
14524240	Oberwiera	Männlich	50	21	8	12	11	-
14524240	Oberwiera	Weiblich	74	5	5	60	6	-
14524250	Reinsdorf	Insgesamt	1.256	476	95	437	242	8
14524250	Reinsdorf	Männlich	553	313	41	78	113	4
14524250	Reinsdorf	Weiblich	702	163	57	354	128	-
14524260	Remse	Insgesamt	271	103	25	93	50	-
14524260	Remse	Männlich	122	67	9	21	25	-
14524260	Remse	Weiblich	150	36	15	76	23	-
14524270	Schönberg	Insgesamt	87	20	10	44	16	-
14524270	Schönberg	Männlich	37	13	4	8	15	-
14524270	Schönberg	Weiblich	47	3	4	32	4	-
14524280	St. Egidien	Insgesamt	512	177	28	203	100	4
14524280	St. Egidien	Männlich	236	121	16	42	57	4
14524280	St. Egidien	Weiblich	275	58	12	158	46	-
14524290	Waldenburg, Stadt	Insgesamt	705	249	53	266	139	-
14524290	Waldenburg, Stadt	Männlich	327	174	31	50	74	-
14524290	Waldenburg, Stadt	Weiblich	376	72	24	212	68	-
14524300	Werdau, Stadt	Insgesamt	4.561	1.691	319	1.468	993	90
14524300	Werdau, Stadt	Männlich	2.114	1.143	164	279	469	62
14524300	Werdau, Stadt	Weiblich	2.444	546	156	1.186	524	31
14524310	Wildenfels, Stadt	Insgesamt	541	190	34	224	90	-
14524310	Wildenfels, Stadt	Männlich	238	134	13	41	47	-
14524310	Wildenfels, Stadt	Weiblich	304	57	19	180	47	-
14524320	Wilkau-Haßlau, Stadt	Insgesamt	2.190	802	151	802	429	3
14524320	Wilkau-Haßlau, Stadt	Männlich	955	526	96	146	181	3
14524320	Wilkau-Haßlau, Stadt	Weiblich	1.232	276	56	655	247	-
14524330	Zwickau, Stadt, Hochschulstadt	Insgesamt	22.729	10.061	1.339	6.302	4.767	258
14524330	Zwickau, Stadt, Hochschulstadt	Männlich	10.940	6.769	737	1.151	2.087	197
14524330	Zwickau, Stadt, Hochschulstadt	Weiblich	11.785	3.289	603	5.153	2.684	65
14625	Bautzen	Insgesamt	56.961	21.487	4.991	18.292	11.982	214
14625	Bautzen	Männlich	26.604	14.699	2.512	3.614	5.644	137
14625	Bautzen	Weiblich	30.360	6.787	2.477	14.678	6.339	74
14625010	Arnsdorf	Insgesamt	744	310	59	239	141	-
14625010	Arnsdorf	Männlich	367	211	32	54	70	-
14625010	Arnsdorf	Weiblich	376	95	28	182	70	-
14625020	Bautzen, Stadt	Insgesamt	10.215	4.470	711	2.662	2.319	49
14625020	Bautzen, Stadt	Männlich	4.737	2.892	322	503	998	22
14625020	Bautzen, Stadt	Weiblich	5.475	1.581	388	2.163	1.322	24

AGS	Kreisfreie Stadt Gemeinde Landkreis Land	Geschlecht	Insgesamt	ledig	verheiratet / eingetragene Lebenspartnerschaft	verwitwet / eingetragene(r) Lebenspartner(in) verstorben	geschieden / eingetragene Lebenspartnerschaft aufgehoben	nicht bekannt
14625030	Bernsdorf, Stadt	Insgesamt	1.338	422	172	456	280	8
14625030	Bernsdorf, Stadt	Männlich	644	319	107	85	126	9
14625030	Bernsdorf, Stadt	Weiblich	696	105	68	368	152	-
14625040	Bischofswerda, Stadt	Insgesamt	2.453	964	191	758	531	9
14625040	Bischofswerda, Stadt	Männlich	1.078	618	82	127	240	9
14625040	Bischofswerda, Stadt	Weiblich	1.378	349	106	627	289	3
14625060	Burkau	Insgesamt	302	108	30	108	48	-
14625060	Burkau	Männlich	156	82	21	25	29	-
14625060	Burkau	Weiblich	143	25	11	88	18	-
14625080	Crostitzwitz	Insgesamt	74	29	6	28	14	-
14625080	Crostitzwitz	Männlich	37	22	4	5	9	-
14625080	Crostitzwitz	Weiblich	40	11	4	20	3	-
14625090	Cunewalde	Insgesamt	844	270	64	345	168	-
14625090	Cunewalde	Männlich	380	184	31	75	92	-
14625090	Cunewalde	Weiblich	467	87	36	268	77	-
14625100	Demitz-Thumitz	Insgesamt	457	171	25	176	85	-
14625100	Demitz-Thumitz	Männlich	217	127	14	25	55	-
14625100	Demitz-Thumitz	Weiblich	237	42	9	149	34	-
14625110	Doberschau-Gaußig	Insgesamt	509	190	34	187	95	-
14625110	Doberschau-Gaußig	Männlich	251	128	17	44	57	-
14625110	Doberschau-Gaußig	Weiblich	258	60	14	145	39	-
14625120	Elsterheide	Insgesamt	383	114	48	141	78	-
14625120	Elsterheide	Männlich	196	92	28	30	43	-
14625120	Elsterheide	Weiblich	185	22	17	110	32	-
14625130	Elstra, Stadt	Insgesamt	363	115	35	147	68	-
14625130	Elstra, Stadt	Männlich	172	88	19	25	37	-
14625130	Elstra, Stadt	Weiblich	188	29	19	118	30	-
14625140	Frankenthal	Insgesamt	109	34	18	46	14	-
14625140	Frankenthal	Männlich	53	24	10	13	8	-
14625140	Frankenthal	Weiblich	59	10	6	33	9	-
14625150	Göda	Insgesamt	374	128	29	145	70	-
14625150	Göda	Männlich	176	96	7	29	45	-
14625150	Göda	Weiblich	195	34	22	119	28	-
14625160	Großdubrau	Insgesamt	597	189	52	240	116	-
14625160	Großdubrau	Männlich	275	138	24	51	62	-
14625160	Großdubrau	Weiblich	322	50	26	191	56	-
14625170	Großharthau	Insgesamt	393	152	38	123	79	-
14625170	Großharthau	Männlich	197	100	22	33	39	-
14625170	Großharthau	Weiblich	195	50	18	88	38	-
14625180	Großnaundorf	Insgesamt	100	26	9	46	15	-
14625180	Großnaundorf	Männlich	48	18	9	11	8	-
14625180	Großnaundorf	Weiblich	51	6	3	37	6	-
14625190	Großpostwitz/O.L.	Insgesamt	462	160	34	158	110	-
14625190	Großpostwitz/O.L.	Männlich	203	113	14	26	50	-
14625190	Großpostwitz/O.L.	Weiblich	256	50	18	131	59	-

AGS	Kreisfreie Stadt Gemeinde Landkreis Land	Geschlecht	Insgesamt	ledig	verheiratet / eingetragene Lebenspartnerschaft	verwitwet / eingetragene(r) Lebenspartner(in) verstorben	geschieden / eingetragene Lebenspartnerschaft aufgehoben	nicht bekannt
14625200	Großröhrsdorf, Stadt	Insgesamt	1.610	602	129	554	312	8
14625200	Großröhrsdorf, Stadt	Männlich	742	405	65	106	162	5
14625200	Großröhrsdorf, Stadt	Weiblich	864	194	66	446	152	6
14625220	Haselbachtal	Insgesamt	469	149	38	208	74	-
14625220	Haselbachtal	Männlich	224	114	23	43	43	-
14625220	Haselbachtal	Weiblich	248	37	17	163	33	-
14625230	Hochkirch	Insgesamt	284	88	27	105	53	-
14625230	Hochkirch	Männlich	145	67	22	21	38	-
14625230	Hochkirch	Weiblich	135	25	7	84	18	-
14625240	Hoyerswerda, Stadt	Insgesamt	9.098	3.129	762	3.010	2.150	49
14625240	Hoyerswerda, Stadt	Männlich	3.890	2.122	293	557	882	35
14625240	Hoyerswerda, Stadt	Weiblich	5.211	1.005	466	2.455	1.265	15
14625250	Kamenz, Stadt	Insgesamt	3.515	1.429	282	997	785	28
14625250	Kamenz, Stadt	Männlich	1.743	977	169	208	358	25
14625250	Kamenz, Stadt	Weiblich	1.775	448	112	786	424	4
14625270	Königsbrück, Stadt	Insgesamt	992	389	135	262	201	-
14625270	Königsbrück, Stadt	Männlich	466	267	77	43	84	3
14625270	Königsbrück, Stadt	Weiblich	528	126	55	222	118	3
14625280	Königswartha	Insgesamt	579	233	32	178	131	4
14625280	Königswartha	Männlich	296	180	16	33	63	3
14625280	Königswartha	Weiblich	280	55	14	147	64	-
14625290	Kubschütz	Insgesamt	326	127	33	109	61	-
14625290	Kubschütz	Männlich	155	86	20	19	34	-
14625290	Kubschütz	Weiblich	170	42	14	88	23	-
14625300	Laußnitz	Insgesamt	245	91	22	92	39	-
14625300	Laußnitz	Männlich	106	58	8	17	20	-
14625300	Laußnitz	Weiblich	138	31	17	76	18	-
14625310	Lauta, Stadt	Insgesamt	1.876	628	212	637	396	3
14625310	Lauta, Stadt	Männlich	897	435	132	134	198	3
14625310	Lauta, Stadt	Weiblich	979	196	82	507	200	-
14625320	Lichtenberg	Insgesamt	210	74	15	80	43	-
14625320	Lichtenberg	Männlich	103	52	14	19	19	-
14625320	Lichtenberg	Weiblich	111	19	4	63	21	-
14625330	Lohsa	Insgesamt	750	230	59	295	163	-
14625330	Lohsa	Männlich	339	176	28	58	80	-
14625330	Lohsa	Weiblich	414	55	32	239	86	-
14625340	Malschwitz	Insgesamt	605	201	61	239	106	-
14625340	Malschwitz	Männlich	296	158	35	42	69	-
14625340	Malschwitz	Weiblich	312	44	25	201	41	-
14625350	Nebelschütz	Insgesamt	99	30	18	41	12	-
14625350	Nebelschütz	Männlich	47	15	11	13	10	-
14625350	Nebelschütz	Weiblich	53	12	8	31	-	-
14625360	Neschwitz	Insgesamt	348	111	40	136	64	-
14625360	Neschwitz	Männlich	150	66	28	18	40	-
14625360	Neschwitz	Weiblich	195	42	11	120	28	-

AGS	Kreisfreie Stadt Gemeinde Landkreis Land	Geschlecht	Insgesamt	ledig	verheiratet / eingetragene Lebenspartnerschaft	verwitwet / eingetragene(r) Lebenspartner(in) verstorben	geschieden / eingetragene Lebenspartnerschaft aufgehoben	nicht bekannt
14625370	Neukirch	Insgesamt	216	76	20	76	41	-
14625370	Neukirch	Männlich	110	59	11	15	26	-
14625370	Neukirch	Weiblich	109	21	10	63	15	-
14625380	Neukirch/Lausitz	Insgesamt	847	292	87	291	177	-
14625380	Neukirch/Lausitz	Männlich	366	197	33	50	85	-
14625380	Neukirch/Lausitz	Weiblich	484	96	52	244	94	-
14625390	Obergurig	Insgesamt	245	66	22	99	56	-
14625390	Obergurig	Männlich	109	54	9	13	32	-
14625390	Obergurig	Weiblich	138	12	13	89	22	-
14625410	Ohorn	Insgesamt	247	74	25	101	45	-
14625410	Ohorn	Männlich	111	55	12	25	18	-
14625410	Ohorn	Weiblich	133	21	11	77	25	-
14625420	Oßling	Insgesamt	239	81	26	85	43	-
14625420	Oßling	Männlich	107	54	12	14	32	-
14625420	Oßling	Weiblich	135	27	17	73	14	-
14625430	Ottendorf-Okrilla	Insgesamt	1.450	555	141	481	269	-
14625430	Ottendorf-Okrilla	Männlich	743	392	84	129	137	-
14625430	Ottendorf-Okrilla	Weiblich	707	159	61	355	133	-
14625440	Panschwitz-Kuckau	Insgesamt	217	98	13	65	40	-
14625440	Panschwitz-Kuckau	Männlich	94	57	3	16	20	-
14625440	Panschwitz-Kuckau	Weiblich	122	44	8	49	17	-
14625450	Pulsnitz, Stadt	Insgesamt	1.524	613	143	474	293	-
14625450	Pulsnitz, Stadt	Männlich	707	374	95	100	141	-
14625450	Pulsnitz, Stadt	Weiblich	813	243	52	372	155	-
14625460	Puschwitz	Insgesamt	133	56	12	45	18	-
14625460	Puschwitz	Männlich	68	41	8	10	8	-
14625460	Puschwitz	Weiblich	66	19	7	36	7	-
14625470	Räckelwitz	Insgesamt	73	23	5	36	7	-
14625470	Räckelwitz	Männlich	24	9	3	6	6	-
14625470	Räckelwitz	Weiblich	52	12	5	32	3	-
14625480	Radeberg, Stadt	Insgesamt	4.065	1.732	339	1.089	877	31
14625480	Radeberg, Stadt	Männlich	1.962	1.205	144	208	392	19
14625480	Radeberg, Stadt	Weiblich	2.106	530	196	883	485	9
14625490	Radibor	Insgesamt	309	106	42	125	41	-
14625490	Radibor	Männlich	141	75	21	22	22	-
14625490	Radibor	Weiblich	169	32	18	100	16	-
14625500	Ralbitz-Rosenthal	Insgesamt	131	47	13	52	18	-
14625500	Ralbitz-Rosenthal	Männlich	77	41	7	19	13	-
14625500	Ralbitz-Rosenthal	Weiblich	56	7	9	36	8	-
14625510	Rammenau	Insgesamt	153	48	18	58	21	-
14625510	Rammenau	Männlich	77	38	5	20	13	-
14625510	Rammenau	Weiblich	74	13	14	35	11	-
14625525	Schirgiswalde-Kirschau, Stadt	Insgesamt	913	356	84	313	160	3
14625525	Schirgiswalde-Kirschau, Stadt	Männlich	454	255	42	81	79	3
14625525	Schirgiswalde-Kirschau, Stadt	Weiblich	458	97	40	236	79	-

AGS	Kreisfreie Stadt Gemeinde Landkreis Land	Geschlecht	Insgesamt	ledig	verheiratet / eingetragene Lebenspartnerschaft	verwitwet / eingetragene(r) Lebenspartner(in) verstorben	geschieden / eingetragene Lebenspartnerschaft aufgehoben	nicht bekannt
14625530	Schmölln-Putzkau	Insgesamt	421	156	28	155	83	-
14625530	Schmölln-Putzkau	Männlich	212	117	18	34	46	-
14625530	Schmölln-Putzkau	Weiblich	206	42	12	121	35	-
14625550	Schwepnitz	Insgesamt	377	139	29	136	75	3
14625550	Schwepnitz	Männlich	207	109	18	27	48	3
14625550	Schwepnitz	Weiblich	172	31	8	109	25	-
14625560	Sohland a. d. Spree	Insgesamt	996	333	122	351	184	-
14625560	Sohland a. d. Spree	Männlich	487	242	73	80	92	-
14625560	Sohland a. d. Spree	Weiblich	507	94	52	270	92	-
14625570	Spreetal	Insgesamt	258	77	21	109	50	-
14625570	Spreetal	Männlich	120	60	12	15	30	-
14625570	Spreetal	Weiblich	137	14	11	94	20	-
14625580	Steina	Insgesamt	148	47	15	64	23	-
14625580	Steina	Männlich	72	32	10	17	14	-
14625580	Steina	Weiblich	79	15	6	49	11	-
14625590	Steinigtwolmsdorf	Insgesamt	459	145	83	158	72	-
14625590	Steinigtwolmsdorf	Männlich	250	110	60	30	50	-
14625590	Steinigtwolmsdorf	Weiblich	208	31	23	129	25	-
14625600	Wachau	Insgesamt	586	234	71	173	106	-
14625600	Wachau	Männlich	312	168	35	55	58	-
14625600	Wachau	Weiblich	270	66	36	121	51	-
14625610	Weißenberg, Stadt	Insgesamt	389	145	40	127	73	3
14625610	Weißenberg, Stadt	Männlich	189	100	19	25	41	-
14625610	Weißenberg, Stadt	Weiblich	201	43	24	99	34	3
14625630	Wilthen, Stadt	Insgesamt	1.109	391	88	384	241	-
14625630	Wilthen, Stadt	Männlich	494	259	50	78	108	-
14625630	Wilthen, Stadt	Weiblich	611	131	34	310	130	-
14625640	Wittichenau, Stadt	Insgesamt	740	234	81	280	146	3
14625640	Wittichenau, Stadt	Männlich	324	170	32	48	73	-
14625640	Wittichenau, Stadt	Weiblich	419	62	52	231	71	3
14626	Görlitz	Insgesamt	54.876	21.383	4.777	16.986	11.388	343
14626	Görlitz	Männlich	25.661	14.121	2.671	3.298	5.370	196
14626	Görlitz	Weiblich	29.217	7.263	2.106	13.686	6.017	144
14626010	Bad Muskau, Stadt	Insgesamt	707	211	72	238	180	3
14626010	Bad Muskau, Stadt	Männlich	330	146	42	43	97	-
14626010	Bad Muskau, Stadt	Weiblich	375	67	30	196	86	3
14626020	Beiersdorf	Insgesamt	172	59	26	74	16	-
14626020	Beiersdorf	Männlich	80	39	11	17	15	-
14626020	Beiersdorf	Weiblich	92	19	11	61	4	-
14626030	Bernstadt a. d. Eigen, Stadt	Insgesamt	556	216	55	179	99	6
14626030	Bernstadt a. d. Eigen, Stadt	Männlich	266	151	30	30	51	6
14626030	Bernstadt a. d. Eigen, Stadt	Weiblich	288	68	24	148	47	-
14626050	Bertsdorf-Hörnitz	Insgesamt	276	73	23	115	60	3
14626050	Bertsdorf-Hörnitz	Männlich	143	59	23	27	35	3

AGS	Kreisfreie Stadt Gemeinde Landkreis Land	Geschlecht	Insgesamt	ledig	verheiratet / eingetragene Lebenspartnerschaft	verwitwet / eingetragene(r) Lebenspartner(in) verstorben	geschieden / eingetragene Lebenspartnerschaft aufgehoben	nicht bekannt
14626050	Bertsdorf-Hörnitz	Weiblich	131	16	3	87	23	-
14626060	Boxberg/O.L.	Insgesamt	670	198	52	274	149	3
14626060	Boxberg/O.L.	Männlich	311	152	36	47	74	-
14626060	Boxberg/O.L.	Weiblich	362	45	15	222	77	3
14626070	Dürrhennersdorf	Insgesamt	172	45	14	72	36	-
14626070	Dürrhennersdorf	Männlich	67	28	9	7	24	-
14626070	Dürrhennersdorf	Weiblich	104	15	7	66	15	-
14626085	Ebersbach-Neugersdorf, Stadt	Insgesamt	2.745	927	234	967	604	13
14626085	Ebersbach-Neugersdorf, Stadt	Männlich	1.217	608	141	195	265	5
14626085	Ebersbach-Neugersdorf, Stadt	Weiblich	1.526	320	92	769	337	5
14626100	Gablenz	Insgesamt	183	48	27	72	36	-
14626100	Gablenz	Männlich	85	36	14	15	23	-
14626100	Gablenz	Weiblich	95	12	15	59	12	-
14626110	Görlitz, Stadt	Insgesamt	15.728	6.800	1.456	4.010	3.307	152
14626110	Görlitz, Stadt	Männlich	7.483	4.209	873	816	1.493	84
14626110	Görlitz, Stadt	Weiblich	8.250	2.590	587	3.193	1.816	64
14626120	Groß Düben	Insgesamt	111	31	13	46	19	-
14626120	Groß Düben	Männlich	57	20	12	11	16	-
14626120	Groß Düben	Weiblich	52	8	4	32	6	-
14626140	Großschönau	Insgesamt	1.042	386	43	416	195	-
14626140	Großschönau	Männlich	469	261	23	83	103	-
14626140	Großschönau	Weiblich	571	126	20	332	96	-
14626150	Großschweidnitz	Insgesamt	181	70	19	53	38	3
14626150	Großschweidnitz	Männlich	86	47	6	12	21	3
14626150	Großschweidnitz	Weiblich	91	21	14	40	13	3
14626160	Hähnichen	Insgesamt	141	46	20	53	18	-
14626160	Hähnichen	Männlich	71	37	8	11	11	-
14626160	Hähnichen	Weiblich	66	7	15	44	4	-
14626170	Hainewalde	Insgesamt	237	92	25	88	40	-
14626170	Hainewalde	Männlich	120	63	19	18	23	-
14626170	Hainewalde	Weiblich	118	28	9	67	12	-
14626180	Herrnhut, Stadt	Insgesamt	929	374	85	299	168	-
14626180	Herrnhut, Stadt	Männlich	407	233	38	56	78	-
14626180	Herrnhut, Stadt	Weiblich	520	141	49	244	87	-
14626190	Hohendubrau	Insgesamt	261	87	32	88	54	-
14626190	Hohendubrau	Männlich	125	67	11	15	27	-
14626190	Hohendubrau	Weiblich	136	24	20	71	24	-
14626200	Horka	Insgesamt	232	78	24	92	41	-
14626200	Horka	Männlich	122	65	10	19	24	-
14626200	Horka	Weiblich	114	11	13	73	16	-
14626210	Jonsdorf, Kurort	Insgesamt	231	52	34	103	42	-
14626210	Jonsdorf, Kurort	Männlich	97	29	20	20	21	-
14626210	Jonsdorf, Kurort	Weiblich	131	20	12	80	18	-
14626230	Kodersdorf	Insgesamt	360	119	41	138	59	-
14626230	Kodersdorf	Männlich	170	87	23	25	36	-

AGS	Kreisfreie Stadt Gemeinde Landkreis Land	Geschlecht	Insgesamt	ledig	verheiratet / eingetragene Lebenspartnerschaft	verwitwet / eingetragene(r) Lebenspartner(in) verstorben	geschieden / eingetragene Lebenspartnerschaft aufgehoben	nicht bekannt
14626230	Kodersdorf	Weiblich	188	33	17	112	26	-
14626240	Königshain	Insgesamt	155	48	14	65	26	-
14626240	Königshain	Männlich	65	35	4	16	15	-
14626240	Königshain	Weiblich	87	15	13	52	13	-
14626245	Kottmar	Insgesamt	1.087	365	91	399	231	3
14626245	Kottmar	Männlich	514	258	52	84	121	-
14626245	Kottmar	Weiblich	570	105	44	313	107	-
14626250	Krauschwitz i.d. O.L.	Insgesamt	471	124	45	183	118	-
14626250	Krauschwitz i.d. O.L.	Männlich	203	80	24	34	59	-
14626250	Krauschwitz i.d. O.L.	Weiblich	271	41	24	150	57	-
14626260	Kreba-Neudorf	Insgesamt	140	49	22	56	14	4
14626260	Kreba-Neudorf	Männlich	69	42	7	9	9	-
14626260	Kreba-Neudorf	Weiblich	68	8	12	43	6	-
14626270	Lawalde	Insgesamt	217	56	26	90	43	-
14626270	Lawalde	Männlich	95	40	20	13	27	-
14626270	Lawalde	Weiblich	121	17	8	74	19	-
14626280	Leutersdorf	Insgesamt	624	214	78	223	110	-
14626280	Leutersdorf	Männlich	311	135	65	51	62	-
14626280	Leutersdorf	Weiblich	312	78	20	176	45	-
14626290	Löbau, Stadt	Insgesamt	3.626	1.489	282	1.076	754	33
14626290	Löbau, Stadt	Männlich	1.703	1.022	150	197	310	21
14626290	Löbau, Stadt	Weiblich	1.920	465	128	877	441	14
14626300	Markersdorf	Insgesamt	466	165	57	162	85	-
14626300	Markersdorf	Männlich	233	116	29	41	49	-
14626300	Markersdorf	Weiblich	236	50	24	122	39	-
14626310	Mittelherwigsdorf	Insgesamt	481	167	48	188	82	-
14626310	Mittelherwigsdorf	Männlich	225	112	28	47	40	-
14626310	Mittelherwigsdorf	Weiblich	253	52	23	139	41	-
14626320	Mücka	Insgesamt	129	34	12	58	28	-
14626320	Mücka	Männlich	63	28	4	15	15	-
14626320	Mücka	Weiblich	67	9	6	41	10	-
14626330	Neißeau	Insgesamt	221	67	25	88	39	-
14626330	Neißeau	Männlich	105	51	14	13	24	-
14626330	Neißeau	Weiblich	118	18	16	78	12	-
14626350	Neusalza-Spremberg, Stadt	Insgesamt	577	201	75	199	106	-
14626350	Neusalza-Spremberg, Stadt	Männlich	291	149	33	38	67	-
14626350	Neusalza-Spremberg, Stadt	Weiblich	289	50	42	159	38	-
14626370	Niesky, Stadt	Insgesamt	2.136	774	188	737	434	3
14626370	Niesky, Stadt	Männlich	926	486	81	149	206	3
14626370	Niesky, Stadt	Weiblich	1.208	284	108	588	222	-
14626390	Oderwitz	Insgesamt	832	295	72	312	150	3
14626390	Oderwitz	Männlich	395	197	51	67	77	3
14626390	Oderwitz	Weiblich	439	101	17	247	72	-
14626400	Olbersdorf	Insgesamt	1.098	395	90	352	261	-
14626400	Olbersdorf	Männlich	497	267	43	71	118	-

AGS	Kreisfreie Stadt Gemeinde Landkreis Land	Geschlecht	Insgesamt	ledig	verheiratet / eingetragene Lebenspartnerschaft	verwitwet / eingetragene(r) Lebenspartner(in) verstorben	geschieden / eingetragene Lebenspartnerschaft aufgehoben	nicht bekannt
14626400	Olbersdorf	Weiblich	602	131	46	283	145	-
14626410	Oppach	Insgesamt	394	133	28	151	84	-
14626410	Oppach	Männlich	170	86	13	23	46	-
14626410	Oppach	Weiblich	222	44	11	125	42	-
14626420	Ostritz, Stadt	Insgesamt	388	147	30	152	60	-
14626420	Ostritz, Stadt	Männlich	175	103	20	21	33	-
14626420	Ostritz, Stadt	Weiblich	215	46	12	128	29	-
14626430	Oybin	Insgesamt	187	55	18	69	46	-
14626430	Oybin	Männlich	97	37	8	23	28	-
14626430	Oybin	Weiblich	90	17	8	44	16	-
14626440	Quitzdorf am See	Insgesamt	160	54	24	58	26	-
14626440	Quitzdorf am See	Männlich	75	29	17	16	17	-
14626440	Quitzdorf am See	Weiblich	82	25	6	41	12	-
14626450	Reichenbach/O.L., Stadt	Insgesamt	829	280	82	295	171	-
14626450	Reichenbach/O.L., Stadt	Männlich	398	194	54	58	93	-
14626450	Reichenbach/O.L., Stadt	Weiblich	431	91	30	233	82	-
14626460	Rietschen	Insgesamt	452	142	35	201	72	-
14626460	Rietschen	Männlich	191	95	19	37	36	-
14626460	Rietschen	Weiblich	264	48	19	163	33	-
14626470	Rosenbach	Insgesamt	226	90	20	73	40	8
14626470	Rosenbach	Männlich	129	71	13	16	28	5
14626470	Rosenbach	Weiblich	94	16	5	59	14	-
14626480	Rothenburg/O.L., Stadt	Insgesamt	794	288	97	253	149	6
14626480	Rothenburg/O.L., Stadt	Männlich	398	207	69	56	66	3
14626480	Rothenburg/O.L., Stadt	Weiblich	398	82	31	201	79	-
14626490	Schleife	Insgesamt	435	152	31	164	86	-
14626490	Schleife	Männlich	198	104	19	23	53	-
14626490	Schleife	Weiblich	240	50	14	140	36	-
14626500	Schönau-Berzdorf a. d. Eigen	Insgesamt	267	104	25	92	50	3
14626500	Schönau-Berzdorf a. d. Eigen	Männlich	135	73	15	16	30	3
14626500	Schönau-Berzdorf a. d. Eigen	Weiblich	137	30	9	78	23	-
14626510	Schönbach	Insgesamt	150	39	13	54	48	-
14626510	Schönbach	Männlich	64	27	9	9	21	-
14626510	Schönbach	Weiblich	90	9	3	46	24	-
14626520	Schöpstal	Insgesamt	294	101	22	119	53	-
14626520	Schöpstal	Männlich	134	72	14	23	26	-
14626520	Schöpstal	Weiblich	159	27	5	99	25	-
14626530	Seiffhennersdorf, Stadt	Insgesamt	801	275	73	286	165	3
14626530	Seiffhennersdorf, Stadt	Männlich	352	193	26	65	72	3
14626530	Seiffhennersdorf, Stadt	Weiblich	448	84	44	226	92	-
14626560	Trebendorf	Insgesamt	89	30	9	41	11	-
14626560	Trebendorf	Männlich	37	16	6	8	6	-
14626560	Trebendorf	Weiblich	54	17	-	31	3	-
14626570	Vierkirchen	Insgesamt	222	81	27	82	35	-
14626570	Vierkirchen	Männlich	102	58	10	24	17	-

AGS	Kreisfreie Stadt Gemeinde Landkreis Land	Geschlecht	Insgesamt	ledig	verheiratet / eingetragene Lebenspartnerschaft	verwitwet / eingetragene(r) Lebenspartner(in) verstorben	geschieden / eingetragene Lebenspartnerschaft aufgehoben	nicht bekannt
14626570	Vierkirchen	Weiblich	119	26	14	60	21	-
14626580	Waldhufen	Insgesamt	322	114	39	113	55	-
14626580	Waldhufen	Männlich	168	90	26	19	31	-
14626580	Waldhufen	Weiblich	152	25	10	91	22	-
14626590	Weißkeißel	Insgesamt	166	52	28	63	26	-
14626590	Weißkeißel	Männlich	76	33	19	11	19	-
14626590	Weißkeißel	Weiblich	88	22	6	53	10	-
14626600	Weißwasser/O.L., Stadt	Insgesamt	4.189	1.522	293	1.253	1.092	23
14626600	Weißwasser/O.L., Stadt	Männlich	1.864	1.061	147	205	444	16
14626600	Weißwasser/O.L., Stadt	Weiblich	2.326	467	145	1.052	649	11
14626610	Zittau, Stadt	Insgesamt	7.319	3.373	458	1.912	1.496	78
14626610	Zittau, Stadt	Männlich	3.501	2.225	214	335	686	40
14626610	Zittau, Stadt	Weiblich	3.820	1.151	245	1.575	812	37
14627	Meißen	Insgesamt	48.652	19.219	3.987	15.185	9.957	307
14627	Meißen	Männlich	22.778	12.809	2.245	2.865	4.632	228
14627	Meißen	Weiblich	25.875	6.411	1.744	12.321	5.322	76
14627010	Coswig, Stadt	Insgesamt	4.693	1.690	317	1.600	1.037	47
14627010	Coswig, Stadt	Männlich	2.040	1.122	168	283	425	41
14627010	Coswig, Stadt	Weiblich	2.656	566	147	1.320	613	9
14627020	Diera-Zehren	Insgesamt	476	170	46	167	90	-
14627020	Diera-Zehren	Männlich	238	116	38	33	50	-
14627020	Diera-Zehren	Weiblich	234	58	7	132	37	-
14627030	Ebersbach	Insgesamt	526	206	39	180	105	-
14627030	Ebersbach	Männlich	267	152	21	25	67	-
14627030	Ebersbach	Weiblich	262	57	20	151	36	-
14627040	Glaubitz	Insgesamt	222	79	32	83	26	-
14627040	Glaubitz	Männlich	117	57	16	26	15	-
14627040	Glaubitz	Weiblich	109	19	19	55	14	-
14627050	Gröditz, Stadt	Insgesamt	1.660	672	96	548	337	10
14627050	Gröditz, Stadt	Männlich	809	473	51	96	178	10
14627050	Gröditz, Stadt	Weiblich	849	200	45	449	157	-
14627060	Großenhain, Stadt	Insgesamt	3.858	1.514	316	1.177	796	56
14627060	Großenhain, Stadt	Männlich	1.853	1.011	180	226	385	53
14627060	Großenhain, Stadt	Weiblich	2.003	505	134	953	408	4
14627070	Hirschstein	Insgesamt	249	86	23	97	39	-
14627070	Hirschstein	Männlich	119	64	10	22	22	-
14627070	Hirschstein	Weiblich	130	24	12	77	19	-
14627080	Käbschütztal	Insgesamt	381	147	35	132	68	-
14627080	Käbschütztal	Männlich	193	116	13	20	46	-
14627080	Käbschütztal	Weiblich	187	34	21	109	24	-
14627100	Klipphausen	Insgesamt	1.426	580	197	377	267	5
14627100	Klipphausen	Männlich	773	401	127	80	160	5
14627100	Klipphausen	Weiblich	649	177	69	298	104	-
14627110	Lampertswalde	Insgesamt	300	92	18	128	60	-

AGS	Kreisfreie Stadt Gemeinde Landkreis Land	Geschlecht	Insgesamt	ledig	verheiratet / eingetragene Lebenspartnerschaft	verwitwet / eingetragene(r) Lebenspartner(in) verstorben	geschieden / eingetragene Lebenspartnerschaft aufgehoben	nicht bekannt
14627110	Lampertswalde	Männlich	161	73	19	30	43	-
14627110	Lampertswalde	Weiblich	136	19	3	96	19	-
14627130	Lommatzsch, Stadt	Insgesamt	920	350	72	327	168	3
14627130	Lommatzsch, Stadt	Männlich	431	256	43	58	75	-
14627130	Lommatzsch, Stadt	Weiblich	488	95	28	270	90	3
14627140	Meißen, Stadt	Insgesamt	8.318	3.735	735	2.090	1.683	70
14627140	Meißen, Stadt	Männlich	4.098	2.377	501	391	776	50
14627140	Meißen, Stadt	Weiblich	4.220	1.355	235	1.702	905	17
14627150	Moritzburg	Insgesamt	957	345	86	328	193	4
14627150	Moritzburg	Männlich	451	227	61	65	100	-
14627150	Moritzburg	Weiblich	506	121	21	261	98	4
14627170	Niederau	Insgesamt	630	207	92	206	125	3
14627170	Niederau	Männlich	267	140	29	43	58	-
14627170	Niederau	Weiblich	360	71	64	164	67	3
14627180	Nossen, Stadt	Insgesamt	1.965	774	173	649	354	9
14627180	Nossen, Stadt	Männlich	970	538	111	126	189	4
14627180	Nossen, Stadt	Weiblich	996	236	64	527	167	4
14627190	Nünchritz	Insgesamt	1.115	375	114	399	228	-
14627190	Nünchritz	Männlich	465	259	52	64	88	3
14627190	Nünchritz	Weiblich	651	114	63	332	139	-
14627200	Priestewitz	Insgesamt	409	177	32	128	77	-
14627200	Priestewitz	Männlich	221	130	16	26	51	-
14627200	Priestewitz	Weiblich	193	48	18	106	28	-
14627210	Radebeul, Stadt	Insgesamt	6.600	2.678	568	1.887	1.446	23
14627210	Radebeul, Stadt	Männlich	2.900	1.666	281	341	605	7
14627210	Radebeul, Stadt	Weiblich	3.703	1.009	289	1.544	843	15
14627220	Radeburg, Stadt	Insgesamt	1.364	497	131	448	283	4
14627220	Radeburg, Stadt	Männlich	648	343	71	86	146	3
14627220	Radeburg, Stadt	Weiblich	717	152	63	360	136	3
14627230	Riesa, Stadt	Insgesamt	7.880	3.148	468	2.546	1.667	56
14627230	Riesa, Stadt	Männlich	3.595	2.118	240	495	700	41
14627230	Riesa, Stadt	Weiblich	4.288	1.026	225	2.049	969	14
14627240	Röderaue	Insgesamt	403	134	33	167	70	-
14627240	Röderaue	Männlich	173	100	19	23	35	-
14627240	Röderaue	Weiblich	227	36	16	138	37	-
14627250	Schönfeld	Insgesamt	171	63	23	55	30	-
14627250	Schönfeld	Männlich	90	51	11	12	15	-
14627250	Schönfeld	Weiblich	84	12	11	42	18	-
14627260	Stauchitz	Insgesamt	379	128	37	133	83	-
14627260	Stauchitz	Männlich	188	103	22	22	49	-
14627260	Stauchitz	Weiblich	190	28	19	111	30	-
14627270	Strehla, Stadt	Insgesamt	632	234	48	240	111	-
14627270	Strehla, Stadt	Männlich	285	148	26	54	55	-
14627270	Strehla, Stadt	Weiblich	344	84	21	185	53	-
14627290	Thiendorf	Insgesamt	431	172	39	146	76	-

AGS	Kreisfreie Stadt Gemeinde Landkreis Land	Geschlecht	Insgesamt	ledig	verheiratet / eingetragene Lebenspartnerschaft	verwitwet / eingetragene(r) Lebenspartner(in) verstorben	geschieden / eingetragene Lebenspartnerschaft aufgehoben	nicht bekannt
14627290	Thiendorf	Männlich	208	119	12	30	46	-
14627290	Thiendorf	Weiblich	225	52	26	115	32	-
14627310	Weinböhla	Insgesamt	1.494	522	109	556	305	-
14627310	Weinböhla	Männlich	616	326	51	110	131	-
14627310	Weinböhla	Weiblich	876	193	60	449	173	-
14627340	Wülknitz	Insgesamt	247	87	16	95	47	-
14627340	Wülknitz	Männlich	117	59	11	24	26	-
14627340	Wülknitz	Weiblich	128	25	8	74	22	-
14627360	Zeithain	Insgesamt	939	350	84	305	184	10
14627360	Zeithain	Männlich	485	260	51	56	110	8
14627360	Zeithain	Weiblich	455	92	34	250	78	3
14628	Sächsische Schweiz-Osterzgebirge	Insgesamt	47.037	18.883	3.763	14.661	9.395	337
14628	Sächsische Schweiz-Osterzgebirge	Männlich	22.634	12.926	2.017	2.793	4.658	244
14628	Sächsische Schweiz-Osterzgebirge	Weiblich	24.400	5.960	1.745	11.866	4.739	96
14628010	Altenberg, Stadt	Insgesamt	1.373	495	129	494	255	7
14628010	Altenberg, Stadt	Männlich	665	362	65	95	138	5
14628010	Altenberg, Stadt	Weiblich	712	131	61	395	119	3
14628020	Bad Gottleuba-Berggießhübel, Stadt	Insgesamt	941	322	92	347	177	-
14628020	Bad Gottleuba-Berggießhübel, Stadt	Männlich	444	236	56	65	86	-
14628020	Bad Gottleuba-Berggießhübel, Stadt	Weiblich	493	89	34	285	91	-
14628030	Bad Schandau, Stadt	Insgesamt	791	302	69	273	145	3
14628030	Bad Schandau, Stadt	Männlich	365	209	42	48	70	-
14628030	Bad Schandau, Stadt	Weiblich	425	93	29	227	76	-
14628040	Bahretal	Insgesamt	268	94	34	80	58	-
14628040	Bahretal	Männlich	127	58	23	11	36	-
14628040	Bahretal	Weiblich	139	38	8	70	24	-
14628050	Bannewitz	Insgesamt	1.671	656	162	545	296	6
14628050	Bannewitz	Männlich	766	418	82	121	141	6
14628050	Bannewitz	Weiblich	902	240	81	428	151	-
14628060	Dippoldiswalde, Stadt	Insgesamt	2.547	953	220	876	494	5
14628060	Dippoldiswalde, Stadt	Männlich	1.175	637	135	170	226	3
14628060	Dippoldiswalde, Stadt	Weiblich	1.370	313	83	704	265	-
14628070	Dohma	Insgesamt	275	94	30	97	52	-
14628070	Dohma	Männlich	131	61	16	22	23	-
14628070	Dohma	Weiblich	148	30	16	75	26	-
14628080	Dohna, Stadt	Insgesamt	893	370	86	273	164	3
14628080	Dohna, Stadt	Männlich	469	268	52	53	90	3
14628080	Dohna, Stadt	Weiblich	427	98	36	223	73	-
14628090	Dorfhain	Insgesamt	161	57	19	68	15	-
14628090	Dorfhain	Männlich	80	41	14	12	5	-
14628090	Dorfhain	Weiblich	84	13	7	54	7	-
14628100	Dürrröhrsdorf-Dittersbach	Insgesamt	602	258	42	199	98	3
14628100	Dürrröhrsdorf-Dittersbach	Männlich	304	178	31	33	59	3
14628100	Dürrröhrsdorf-Dittersbach	Weiblich	300	78	13	167	37	-

AGS	Kreisfreie Stadt Gemeinde Landkreis Land	Geschlecht	Insgesamt	ledig	verheiratet / eingetragene Lebenspartnerschaft	verwitwet / eingetragene(r) Lebenspartner(in) verstorben	geschieden / eingetragene Lebenspartnerschaft aufgehoben	nicht bekannt
14628110	Freital, Stadt	Insgesamt	8.589	3.646	592	2.441	1.822	85
14628110	Freital, Stadt	Männlich	4.189	2.488	329	447	873	56
14628110	Freital, Stadt	Weiblich	4.398	1.160	265	1.995	951	29
14628130	Glashütte, Stadt	Insgesamt	1.103	435	106	359	191	14
14628130	Glashütte, Stadt	Männlich	571	317	57	87	102	3
14628130	Glashütte, Stadt	Weiblich	533	117	47	270	85	13
14628140	Gohrisch	Insgesamt	288	101	27	116	50	-
14628140	Gohrisch	Männlich	128	75	4	18	31	-
14628140	Gohrisch	Weiblich	163	27	19	98	20	-
14628150	Hartmannsdorf-Reichenau	Insgesamt	112	41	11	47	11	-
14628150	Hartmannsdorf-Reichenau	Männlich	65	33	9	12	12	-
14628150	Hartmannsdorf-Reichenau	Weiblich	50	6	5	35	-	-
14628160	Heidenau, Stadt	Insgesamt	4.471	1.924	359	1.231	937	25
14628160	Heidenau, Stadt	Männlich	2.176	1.318	177	236	429	16
14628160	Heidenau, Stadt	Weiblich	2.294	609	179	992	511	6
14628170	Hermisdorf/Erzgeb.	Insgesamt	116	35	17	45	19	-
14628170	Hermisdorf/Erzgeb.	Männlich	54	26	9	10	10	-
14628170	Hermisdorf/Erzgeb.	Weiblich	61	12	9	35	9	-
14628190	Hohnstein, Stadt	Insgesamt	449	166	32	160	93	-
14628190	Hohnstein, Stadt	Männlich	235	115	12	46	65	-
14628190	Hohnstein, Stadt	Weiblich	215	52	16	117	26	-
14628205	Klingenberg	Insgesamt	925	369	60	335	151	-
14628205	Klingenberg	Männlich	481	283	38	78	81	-
14628205	Klingenberg	Weiblich	442	88	25	260	72	-
14628210	Königstein/Sächs. Schw., Stadt	Insgesamt	437	178	46	127	85	-
14628210	Königstein/Sächs. Schw., Stadt	Männlich	214	121	17	21	50	-
14628210	Königstein/Sächs. Schw., Stadt	Weiblich	219	53	30	105	33	-
14628220	Kreischa	Insgesamt	635	268	57	190	118	-
14628220	Kreischa	Männlich	308	176	33	29	69	3
14628220	Kreischa	Weiblich	331	91	26	163	48	3
14628230	Liebstadt, Stadt	Insgesamt	167	56	25	63	25	-
14628230	Liebstadt, Stadt	Männlich	85	39	17	9	22	-
14628230	Liebstadt, Stadt	Weiblich	80	15	9	49	5	-
14628240	Lohmen	Insgesamt	448	139	52	185	74	-
14628240	Lohmen	Männlich	180	87	19	42	33	-
14628240	Lohmen	Weiblich	266	53	32	140	36	-
14628250	Müglitztal	Insgesamt	269	96	26	85	61	-
14628250	Müglitztal	Männlich	132	69	18	10	38	-
14628250	Müglitztal	Weiblich	134	29	4	78	24	-
14628260	Neustadt in Sachsen, Stadt	Insgesamt	2.552	904	182	926	539	-
14628260	Neustadt in Sachsen, Stadt	Männlich	1.141	615	100	177	247	-
14628260	Neustadt in Sachsen, Stadt	Weiblich	1.408	292	83	746	290	-
14628270	Pirna, Stadt	Insgesamt	9.331	3.908	603	2.674	1.979	172
14628270	Pirna, Stadt	Männlich	4.399	2.576	303	481	896	141
14628270	Pirna, Stadt	Weiblich	4.936	1.331	301	2.192	1.082	31

AGS	Kreisfreie Stadt Gemeinde Landkreis Land	Geschlecht	Insgesamt	ledig	verheiratet / eingetragene Lebenspartnerschaft	verwitwet / eingetragene(r) Lebenspartner(in) verstorben	geschieden / eingetragene Lebenspartnerschaft aufgehoben	nicht bekannt
14628300	Rabenau, Stadt	Insgesamt	612	255	60	191	105	-
14628300	Rabenau, Stadt	Männlich	327	184	40	39	65	-
14628300	Rabenau, Stadt	Weiblich	284	73	22	154	39	-
14628310	Rathen, Kurort	Insgesamt	71	24	9	29	19	-
14628310	Rathen, Kurort	Männlich	38	20	6	5	9	-
14628310	Rathen, Kurort	Weiblich	35	5	-	22	4	-
14628320	Rathmannsdorf	Insgesamt	181	81	7	57	35	-
14628320	Rathmannsdorf	Männlich	90	52	5	10	19	-
14628320	Rathmannsdorf	Weiblich	89	25	4	46	17	-
14628330	Reinhardtsdorf-Schöna	Insgesamt	224	97	16	75	37	-
14628330	Reinhardtsdorf-Schöna	Männlich	124	71	11	15	23	-
14628330	Reinhardtsdorf-Schöna	Weiblich	103	22	3	61	10	-
14628340	Rosenthal-Bielatal	Insgesamt	200	67	21	67	43	-
14628340	Rosenthal-Bielatal	Männlich	103	53	17	13	27	-
14628340	Rosenthal-Bielatal	Weiblich	94	17	8	51	22	-
14628360	Sebnitz, Stadt	Insgesamt	1.984	766	125	668	418	6
14628360	Sebnitz, Stadt	Männlich	917	509	60	118	227	4
14628360	Sebnitz, Stadt	Weiblich	1.069	259	66	549	193	-
14628370	Stadt Wehlen, Stadt	Insgesamt	209	76	23	70	39	-
14628370	Stadt Wehlen, Stadt	Männlich	100	54	14	12	18	-
14628370	Stadt Wehlen, Stadt	Weiblich	106	18	12	59	16	-
14628380	Stolpen, Stadt	Insgesamt	812	332	67	252	167	-
14628380	Stolpen, Stadt	Männlich	402	236	22	64	75	-
14628380	Stolpen, Stadt	Weiblich	412	94	43	185	87	-
14628390	Struppen	Insgesamt	315	110	35	112	60	-
14628390	Struppen	Männlich	151	80	21	21	26	-
14628390	Struppen	Weiblich	162	28	13	89	30	-
14628400	Tharandt, Stadt	Insgesamt	773	307	75	266	122	7
14628400	Tharandt, Stadt	Männlich	387	216	40	51	77	-
14628400	Tharandt, Stadt	Weiblich	388	88	37	217	42	7
14628410	Wilsdruff, Stadt	Insgesamt	2.233	906	247	640	444	-
14628410	Wilsdruff, Stadt	Männlich	1.108	627	128	110	240	-
14628410	Wilsdruff, Stadt	Weiblich	1.126	275	122	529	203	-
14729	Leipzig	Insgesamt	50.172	18.863	4.790	15.776	10.089	651
14729	Leipzig	Männlich	23.338	12.513	2.574	2.961	4.823	466
14729	Leipzig	Weiblich	26.833	6.349	2.219	12.815	5.266	184
14729010	Bad Lausick, Stadt	Insgesamt	1.402	521	80	485	289	31
14729010	Bad Lausick, Stadt	Männlich	611	331	45	78	131	18
14729010	Bad Lausick, Stadt	Weiblich	798	190	33	405	155	12
14729020	Belgershain	Insgesamt	433	155	51	122	107	-
14729020	Belgershain	Männlich	211	99	24	27	61	-
14729020	Belgershain	Weiblich	225	56	30	93	45	-
14729030	Bennewitz	Insgesamt	735	253	80	255	139	13
14729030	Bennewitz	Männlich	312	173	26	42	66	6

AGS	Kreisfreie Stadt Gemeinde Landkreis Land	Geschlecht	Insgesamt	ledig	verheiratet / eingetragene Lebenspartnerschaft	verwitwet / eingetragene(r) Lebenspartner(in) verstorben	geschieden / eingetragene Lebenspartnerschaft aufgehoben	nicht bekannt
14729030	Bennewitz	Weiblich	421	83	52	210	71	5
14729040	Böhlen, Stadt	Insgesamt	1.492	651	111	385	323	21
14729040	Böhlen, Stadt	Männlich	727	427	64	64	156	14
14729040	Böhlen, Stadt	Weiblich	769	228	46	317	171	11
14729050	Borna, Stadt	Insgesamt	4.675	1.782	352	1.428	999	111
14729050	Borna, Stadt	Männlich	2.148	1.180	151	265	479	72
14729050	Borna, Stadt	Weiblich	2.526	603	203	1.161	522	37
14729060	Borsdorf	Insgesamt	1.471	617	161	360	316	11
14729060	Borsdorf	Männlich	725	379	109	63	165	9
14729060	Borsdorf	Weiblich	745	240	51	300	153	3
14729070	Brandis, Stadt	Insgesamt	1.474	496	123	507	344	4
14729070	Brandis, Stadt	Männlich	706	343	68	117	176	3
14729070	Brandis, Stadt	Weiblich	766	151	55	393	165	-
14729080	Colditz, Stadt	Insgesamt	1.526	571	101	503	341	8
14729080	Colditz, Stadt	Männlich	713	392	61	95	156	7
14729080	Colditz, Stadt	Weiblich	812	176	43	411	181	3
14729100	Elstertrebnitz	Insgesamt	149	46	15	56	36	3
14729100	Elstertrebnitz	Männlich	64	36	4	9	19	3
14729100	Elstertrebnitz	Weiblich	81	9	8	49	19	-
14729140	Froburg, Stadt	Insgesamt	2.230	682	326	845	369	10
14729140	Froburg, Stadt	Männlich	1.012	504	158	152	196	9
14729140	Froburg, Stadt	Weiblich	1.215	177	166	695	177	4
14729150	Geithain, Stadt	Insgesamt	1.496	523	183	531	244	12
14729150	Geithain, Stadt	Männlich	599	352	39	81	117	9
14729150	Geithain, Stadt	Weiblich	895	168	144	453	128	5
14729160	Grimma, Stadt	Insgesamt	5.821	2.220	710	1.626	1.173	88
14729160	Grimma, Stadt	Männlich	2.803	1.469	408	318	549	64
14729160	Grimma, Stadt	Weiblich	3.014	754	304	1.310	625	25
14729170	Groitzsch, Stadt	Insgesamt	1.498	482	114	582	316	5
14729170	Groitzsch, Stadt	Männlich	645	326	65	97	147	6
14729170	Groitzsch, Stadt	Weiblich	856	155	46	486	167	-
14729190	Großpösna	Insgesamt	698	214	114	245	117	3
14729190	Großpösna	Männlich	306	132	62	49	64	-
14729190	Großpösna	Weiblich	396	85	56	198	55	-
14729220	Kitzscher, Stadt	Insgesamt	1.102	423	85	338	237	20
14729220	Kitzscher, Stadt	Männlich	504	282	48	66	96	11
14729220	Kitzscher, Stadt	Weiblich	595	142	35	272	139	13
14729245	Lossatal	Insgesamt	784	270	73	288	152	-
14729245	Lossatal	Männlich	389	204	35	66	84	-
14729245	Lossatal	Weiblich	393	64	40	224	65	-
14729250	Machern	Insgesamt	944	287	134	304	208	7
14729250	Machern	Männlich	452	172	108	70	103	3
14729250	Machern	Weiblich	488	113	28	235	109	-
14729260	Markkleeberg, Stadt	Insgesamt	5.326	2.114	436	1.545	1.185	50
14729260	Markkleeberg, Stadt	Männlich	2.264	1.243	243	265	480	33

AGS	Kreisfreie Stadt Gemeinde Landkreis Land	Geschlecht	Insgesamt	ledig	verheiratet / eingetragene Lebenspartnerschaft	verwitwet / eingetragene(r) Lebenspartner(in) verstorben	geschieden / eingetragene Lebenspartnerschaft aufgehoben	nicht bekannt
14729260	Markkleeberg, Stadt	Weiblich	3.063	868	194	1.280	704	21
14729270	Markranstädt, Stadt	Insgesamt	2.938	1.118	324	952	509	41
14729270	Markranstädt, Stadt	Männlich	1.349	784	117	189	230	28
14729270	Markranstädt, Stadt	Weiblich	1.588	335	205	760	277	11
14729300	Naunhof, Stadt	Insgesamt	1.399	535	106	456	298	6
14729300	Naunhof, Stadt	Männlich	645	346	68	78	148	6
14729300	Naunhof, Stadt	Weiblich	754	187	33	376	153	-
14729320	Neukieritzsch	Insgesamt	1.592	670	126	499	260	37
14729320	Neukieritzsch	Männlich	826	475	80	93	143	36
14729320	Neukieritzsch	Weiblich	769	198	45	406	116	3
14729330	Otterwisch	Insgesamt	155	52	11	60	27	3
14729330	Otterwisch	Männlich	78	36	10	12	17	3
14729330	Otterwisch	Weiblich	80	12	3	46	12	3
14729340	Parthenstein	Insgesamt	407	130	40	168	67	3
14729340	Parthenstein	Männlich	167	88	11	28	37	-
14729340	Parthenstein	Weiblich	241	38	28	142	31	3
14729350	Pegau, Stadt	Insgesamt	1.232	478	116	429	196	13
14729350	Pegau, Stadt	Männlich	580	316	66	99	93	6
14729350	Pegau, Stadt	Weiblich	649	159	47	333	102	5
14729360	Regis-Breitingen, Stadt	Insgesamt	794	297	62	302	128	3
14729360	Regis-Breitingen, Stadt	Männlich	368	215	35	49	71	3
14729360	Regis-Breitingen, Stadt	Weiblich	423	79	29	249	58	-
14729370	Rötha, Stadt	Insgesamt	1.254	475	96	365	266	54
14729370	Rötha, Stadt	Männlich	675	336	58	84	150	42
14729370	Rötha, Stadt	Weiblich	576	136	35	279	118	13
14729380	Thallwitz	Insgesamt	545	177	74	211	78	-
14729380	Thallwitz	Männlich	256	131	36	47	46	-
14729380	Thallwitz	Weiblich	285	44	40	161	35	-
14729400	Trebsen/Mulde, Stadt	Insgesamt	620	207	53	246	116	-
14729400	Trebsen/Mulde, Stadt	Männlich	279	149	22	41	66	-
14729400	Trebsen/Mulde, Stadt	Weiblich	341	56	28	207	48	-
14729410	Wurzen, Stadt	Insgesamt	4.337	1.782	406	1.141	919	94
14729410	Wurzen, Stadt	Männlich	2.139	1.164	271	211	419	73
14729410	Wurzen, Stadt	Weiblich	2.200	619	133	928	499	18
14729430	Zwenkau, Stadt	Insgesamt	1.644	634	137	540	323	10
14729430	Zwenkau, Stadt	Männlich	781	425	81	107	164	8
14729430	Zwenkau, Stadt	Weiblich	866	210	58	435	163	3
14730	Nordsachsen	Insgesamt	38.492	14.863	3.350	11.733	8.031	508
14730	Nordsachsen	Männlich	18.423	10.261	1.730	2.276	3.819	335
14730	Nordsachsen	Weiblich	20.067	4.604	1.625	9.458	4.214	170
14730010	Arzberg	Insgesamt	263	103	28	86	46	-
14730010	Arzberg	Männlich	135	71	15	23	27	-
14730010	Arzberg	Weiblich	128	29	14	62	24	-
14730020	Bad Dübén, Stadt	Insgesamt	1.648	587	149	515	377	23

AGS	Kreisfreie Stadt Gemeinde Landkreis Land	Geschlecht	Insgesamt	ledig	verheiratet / eingetragene Lebenspartnerschaft	verwitwet / eingetragene(r) Lebenspartner(in) verstorben	geschieden / eingetragene Lebenspartnerschaft aufgehoben	nicht bekannt
14730020	Bad Dübén, Stadt	Männlich	730	390	70	99	164	9
14730020	Bad Dübén, Stadt	Weiblich	919	200	77	413	211	13
14730030	Beilrode	Insgesamt	639	241	71	215	114	3
14730030	Beilrode	Männlich	325	168	49	37	70	3
14730030	Beilrode	Weiblich	316	69	22	180	40	3
14730045	Belgern-Schildau, Stadt	Insgesamt	1.084	369	99	420	198	-
14730045	Belgern-Schildau, Stadt	Männlich	532	267	59	91	114	-
14730045	Belgern-Schildau, Stadt	Weiblich	553	104	38	330	83	-
14730050	Cavertitz	Insgesamt	296	81	29	124	64	-
14730050	Cavertitz	Männlich	150	62	15	29	45	-
14730050	Cavertitz	Weiblich	145	18	16	93	21	-
14730060	Dahlen, Stadt	Insgesamt	717	235	97	238	143	-
14730060	Dahlen, Stadt	Männlich	355	189	55	55	56	-
14730060	Dahlen, Stadt	Weiblich	362	48	41	182	89	-
14730070	Delitzsch, Stadt	Insgesamt	5.829	2.442	411	1.575	1.289	112
14730070	Delitzsch, Stadt	Männlich	2.748	1.631	174	283	578	83
14730070	Delitzsch, Stadt	Weiblich	3.085	813	235	1.291	714	31
14730080	Doberschütz	Insgesamt	517	194	64	173	86	-
14730080	Doberschütz	Männlich	264	134	47	40	40	-
14730080	Doberschütz	Weiblich	251	58	18	131	44	-
14730090	Dommitzsch, Stadt	Insgesamt	429	150	61	138	83	3
14730090	Dommitzsch, Stadt	Männlich	222	96	45	32	45	4
14730090	Dommitzsch, Stadt	Weiblich	208	52	17	105	34	-
14730100	Dreiheide	Insgesamt	200	65	18	67	48	-
14730100	Dreiheide	Männlich	99	47	9	13	29	-
14730100	Dreiheide	Weiblich	103	19	7	57	20	-
14730110	Eilenburg, Stadt	Insgesamt	4.074	1.625	351	1.158	878	61
14730110	Eilenburg, Stadt	Männlich	1.904	1.110	162	208	384	41
14730110	Eilenburg, Stadt	Weiblich	2.168	517	190	952	492	21
14730120	Elsnig	Insgesamt	180	72	14	70	29	-
14730120	Elsnig	Männlich	86	51	9	14	15	-
14730120	Elsnig	Weiblich	96	18	6	52	15	-
14730140	Jesewitz	Insgesamt	344	124	33	116	69	4
14730140	Jesewitz	Männlich	183	82	28	27	39	-
14730140	Jesewitz	Weiblich	164	39	7	88	28	-
14730150	Krostitz	Insgesamt	602	227	92	182	98	-
14730150	Krostitz	Männlich	307	163	61	35	50	-
14730150	Krostitz	Weiblich	297	67	31	149	51	-
14730160	Laußig	Insgesamt	607	199	83	213	107	-
14730160	Laußig	Männlich	336	152	53	70	60	3
14730160	Laußig	Weiblich	269	50	29	145	49	-
14730170	Liebschützberg	Insgesamt	336	109	17	138	71	-
14730170	Liebschützberg	Männlich	168	84	12	27	44	-
14730170	Liebschützberg	Weiblich	169	27	7	108	29	-
14730180	Löbnitz	Insgesamt	273	90	17	109	53	-

AGS	Kreisfreie Stadt Gemeinde Landkreis Land	Geschlecht	Insgesamt	ledig	verheiratet / eingetragene Lebenspartnerschaft	verwitwet / eingetragene(r) Lebenspartner(in) verstorben	geschieden / eingetragene Lebenspartnerschaft aufgehoben	nicht bekannt
14730180	Löbnitz	Männlich	127	69	10	16	26	-
14730180	Löbnitz	Weiblich	145	21	10	92	22	-
14730190	Mockrehna	Insgesamt	675	234	53	271	110	13
14730190	Mockrehna	Männlich	317	165	28	53	66	3
14730190	Mockrehna	Weiblich	356	66	22	221	42	7
14730200	Mügeln, Stadt	Insgesamt	1.069	406	91	388	183	9
14730200	Mügeln, Stadt	Männlich	512	293	45	73	96	3
14730200	Mügeln, Stadt	Weiblich	557	111	47	316	83	3
14730210	Naundorf	Insgesamt	300	111	32	88	62	-
14730210	Naundorf	Männlich	160	79	12	27	44	-
14730210	Naundorf	Weiblich	138	37	18	65	16	-
14730230	Oschatz, Stadt	Insgesamt	3.419	1.272	257	1.048	818	25
14730230	Oschatz, Stadt	Männlich	1.468	840	99	184	329	16
14730230	Oschatz, Stadt	Weiblich	1.951	433	156	866	487	10
14730250	Rackwitz	Insgesamt	886	378	71	231	187	20
14730250	Rackwitz	Männlich	458	270	39	44	94	12
14730250	Rackwitz	Weiblich	426	106	31	188	95	9
14730270	Schkeuditz, Stadt	Insgesamt	3.784	1.572	325	1.043	751	91
14730270	Schkeuditz, Stadt	Männlich	1.992	1.145	196	197	394	51
14730270	Schkeuditz, Stadt	Weiblich	1.792	423	126	841	356	39
14730280	Schönwölkau	Insgesamt	364	128	35	117	80	4
14730280	Schönwölkau	Männlich	193	92	20	33	46	-
14730280	Schönwölkau	Weiblich	170	38	16	83	32	-
14730300	Taucha, Stadt	Insgesamt	3.092	1.211	238	923	657	63
14730300	Taucha, Stadt	Männlich	1.414	761	130	187	294	42
14730300	Taucha, Stadt	Weiblich	1.677	450	106	738	364	19
14730310	Torgau, Stadt	Insgesamt	4.620	1.832	359	1.340	1.022	65
14730310	Torgau, Stadt	Männlich	2.219	1.288	174	248	463	54
14730310	Torgau, Stadt	Weiblich	2.399	545	188	1.096	562	13
14730320	Trossin	Insgesamt	181	55	18	77	30	4
14730320	Trossin	Männlich	94	46	12	11	22	4
14730320	Trossin	Weiblich	87	10	4	65	7	-
14730330	Wermsdorf	Insgesamt	971	333	136	322	170	4
14730330	Wermsdorf	Männlich	392	235	33	50	71	4
14730330	Wermsdorf	Weiblich	576	101	106	276	102	-
14730340	Wiedemar	Insgesamt	716	272	74	219	149	3
14730340	Wiedemar	Männlich	357	187	43	48	76	3
14730340	Wiedemar	Weiblich	357	84	32	168	71	-
14730360	Zschepplin	Insgesamt	377	143	33	125	69	3
14730360	Zschepplin	Männlich	173	92	18	23	37	3
14730360	Zschepplin	Weiblich	201	52	12	101	35	-
14	Freistaat Sachsen	Insgesamt	931.823	425.967	69.103	243.101	177.409	16.238
14	Freistaat Sachsen	Männlich	446.781	272.592	37.281	46.047	80.107	10.757
14	Freistaat Sachsen	Weiblich	485.039	153.376	31.824	197.054	97.303	5.482

AGS	Kreisfreie Stadt Gemeinde Landkreis Land	Geschlecht	Insgessamt	ledig	verheiratet / eingetragene Lebenspartnerschaft	verwitwet / eingetragene(r) Lebenspartner(in) verstorben	geschieden / eingetragene Lebenspartnerschaft aufgehoben	nicht bekannt
-----	---	------------	------------	-------	--	---	---	---------------

[Zeichenerklärung](#)

17. Veränderungsraten ausgewählter Haushaltsmerkmale zwischen dem 9. Mai 2011 und dem 15. Mai 2022 nach Gemeinden

in Prozent

AGS	Kreisfreie Stadt Gemeinde Landkreis Land	Anzahl Haushalte	Einpersonen- haushalte	Haushalte mit 2 Personen	Haushalte mit 3 Personen	Haushalte mit 4 und mehr Personen	Haushalte mit ausschließlich Senioren/-innen	Haushalte mit Senioren/-innen und Jüngeren	Haushalte ohne Senioren/-innen
14511000	Chemnitz, Stadt	1,1	15,6	-15,6	-16,9	23,2	11,0	-11,7	-2,1
14612000	Dresden, Stadt	8,6	21,0	-7,6	-8,6	32,1	16,2	-10,9	7,6
14713000	Leipzig, Stadt	17,0	28,8	-3,7	6,5	51,9	13,2	-6,8	19,9
14521	Erzgebirgskreis	-8,1	7,7	-12,7	-30,1	-9,9	9,2	8,8	-17,7
14521010	Amtsberg	-4,6	2,6	5,3	-26,8	-10,2	19,8	17,5	-16,2
14521020	Annaberg-Buchholz, Stadt	-7,0	9,2	-22,5	-27,9	8,0	9,3	8,9	-14,9
14521035	Aue-Bad Schlema, Stadt	-13,4	2,3	-28,0	-31,5	3,7	-4,5	4,7	-19,5
14521040	Auerbach	-12,1	10,9	-19,0	-35,2	-21,6	11,0	-24,6	-21,1
14521060	Bärenstein	-8,7	3,8	-13,6	-29,7	-7,3	14,6	15,0	-22,1
14521080	Bockau	-12,8	-10,6	-5,7	-29,8	-21,7	12,1	10,1	-28,1
14521090	Börnichen/Erzgeb.	-11,1	-5,4	-12,8	-26,9	4,4	2,4	22,5	-21,6
14521110	Breitenbrunn/Erzgeb.	-14,7	-4,6	-17,2	-30,8	-13,5	5,5	-	-26,0
14521120	Burkhardtsdorf	-3,0	15,4	-7,5	-23,7	-7,0	13,5	-3,4	-9,8
14521130	Crottendorf	-8,2	-7,0	-1,6	-20,4	-11,8	4,9	4,9	-16,7
14521140	Deutschnudorf	-21,6	-5,8	-15,5	-42,7	-38,6	-4,5	-	-32,2
14521150	Drebach	-9,6	9,6	-4,2	-35,0	-23,6	3,6	1,5	-16,5
14521160	Ehrenfriedersdorf, Stadt	-7,6	8,6	-14,2	-30,4	-2,4	10,5	8,9	-18,1
14521170	Eibenstock, Stadt	-9,5	11,2	-12,5	-30,9	-25,5	14,3	1,5	-21,2
14521180	Elterlein, Stadt	-9,5	-	-5,5	-31,3	-9,6	9,8	18,7	-22,0
14521200	Gelenau/Erzgeb.	-4,7	10,0	-14,2	-19,0	6,5	3,0	18,3	-10,8
14521210	Geyer, Stadt	-9,6	4,8	-14,0	-32,2	-10,1	4,8	-4,8	-17,7
14521220	Gornau/Erzgeb.	-3,5	19,2	-2,6	-37,6	4,2	15,2	-7,1	-11,3
14521230	Gornsdorf	-6,5	1,9	-4,5	-23,8	-14,3	3,3	-	-11,8
14521240	Großolbersdorf	-6,3	11,2	-4,3	-26,2	-14,7	11,8	-	-15,3
14521250	Großrückerswalde	-5,8	8,0	6,0	-30,1	-18,4	20,9	19,7	-17,2
14521260	Grünhain-Beierfeld, Stadt	-6,0	15,2	-9,0	-30,8	-15,0	15,5	-10,7	-14,8
14521270	Grünhainichen	-12,3	4,5	-11,7	-36,8	-16,4	-2,1	-14,0	-17,1
14521280	Heidersdorf	-11,5	-7,9	2,4	-41,0	-14,5	10,1	48,3	-25,3
14521290	Hohndorf	-6,9	9,1	-9,9	-20,1	-24,4	0,7	-5,4	-11,4
14521310	Jahnsdorf/Erzgeb.	-3,8	19,8	1,3	-36,5	-8,8	32,7	4,4	-18,5
14521320	Johanngeorgenstadt, Stadt	-18,3	-5,9	-19,2	-41,1	-35,9	5,1	-8,0	-31,9
14521330	Jöhstadt, Stadt	-9,8	5,3	-5,1	-27,7	-28,6	9,8	-	-19,9
14521340	Königswalde	-6,1	3,8	-6,2	-19,0	-9,4	11,5	30,7	-18,7
14521355	Lauter-Bernsbach, Stadt	-5,9	11,2	-6,0	-32,1	-9,1	7,4	3,5	-13,1
14521370	Lößnitz, Stadt	-14,0	-3,3	-11,4	-37,0	-25,8	6,9	12,7	-25,1
14521380	Lugau/Erzgeb., Stadt	-8,2	15,9	-14,3	-35,1	-16,4	20,7	-19,6	-19,8
14521390	Marienberg, Stadt	-8,5	4,5	-10,6	-31,3	-5,0	10,5	36,5	-20,6

AGS	Kreisfreie Stadt Gemeinde Landkreis Land	Anzahl Haushalte	Einpersonen- haushalte	Haushalte mit 2 Personen	Haushalte mit 3 Personen	Haushalte mit 4 und mehr Personen	Haushalte mit ausschließlich Senioren/-innen	Haushalte mit Senioren/-innen und Jüngeren	Haushalte ohne Senioren/-innen
14521400	Mildenau	-4,0	0,8	-2,2	-20,0	1,2	12,9	54,9	-16,7
14521410	Neukirchen/Erzgeb.	0,4	20,2	-4,8	-27,4	16,3	19,3	11,7	-9,1
14521420	Niederdorf	-0,5	30,2	1,8	-44,4	7,4	35,7	-11,9	-11,5
14521430	Niederwürschnitz	-1,9	27,0	-10,1	-29,8	-2,8	13,3	-5,8	-8,6
14521440	Oberwiesenthal, Kurort, Stadt	-15,1	-2,5	-21,7	-39,3	-8,6	21,4	25,6	-32,5
14521450	Oelsnitz/Erzgeb., Stadt	-3,6	5,8	-7,1	-22,4	4,5	3,8	-0,7	-7,3
14521460	Olbernhau, Stadt	-11,0	10,3	-19,9	-33,2	-15,8	-2,4	8,6	-17,7
14521495	Pockau-Lengefeld, Stadt	-10,7	1,4	-8,7	-31,2	-18,0	5,8	6,0	-20,4
14521500	Raschau-Markersbach	-7,8	12,4	-11,6	-24,7	-26,3	24,0	6,8	-23,1
14521510	Scheibenberg, Stadt	-9,1	4,7	-10,3	-30,8	-9,9	7,7	11,8	-17,4
14521520	Schlettau, Stadt	-6,9	8,5	-10,9	-22,2	-9,3	13,4	7,0	-17,4
14521530	Schneeberg, Stadt	-7,6	11,1	-16,5	-30,6	-13,0	16,9	9,3	-19,3
14521540	Schönheide	-11,3	4,3	-13,3	-30,9	-27,3	7,4	-8,2	-22,4
14521550	Schwarzenberg/Erzgeb., Stadt	-9,1	4,2	-14,3	-33,9	-8,2	17,5	22,1	-22,8
14521560	Sehmatal	-6,8	14,5	-12,6	-31,0	-9,8	8,7	9,2	-15,8
14521570	Seiffen/Erzgeb., Kurort	-12,4	26,0	-17,8	-38,9	-37,3	2,0	8,5	-23,8
14521590	Stollberg/Erzgeb., Stadt	-0,8	15,5	-8,8	-26,7	12,9	4,2	12,8	-4,9
14521600	Stützengrün	-9,3	-3,5	2,1	-35,1	-11,9	6,8	36,2	-22,4
14521610	Tannenberg	-6,2	4,3	6,4	-38,0	-8,4	16,4	7,3	-14,9
14521620	Thalheim/Erzgeb., Stadt	-9,8	7,2	-15,4	-33,7	-14,2	14,6	-11,7	-20,8
14521630	Thermalbad Wiesenbad	-10,9	6,0	-15,3	-29,3	-14,4	3,5	23,8	-21,1
14521640	Thum, Stadt	-6,0	21,9	-14,4	-30,5	-15,8	-	25,6	-11,4
14521670	Wolkenstein, Stadt	-7,8	-2,4	-3,9	-31,7	5,6	0,9	9,8	-14,1
14521690	Zschopau, Stadt, Motorradstadt	-8,9	11,2	-25,9	-22,3	-6,4	5,3	22,0	-19,0
14521700	Zschorlau	-4,0	20,1	-4,7	-30,2	-17,3	23,6	23,3	-20,8
14521710	Zwönitz, Stadt	-4,3	11,0	-7,2	-23,2	-12,6	15,4	23,7	-15,8
14522	Mittelsachsen	-4,8	13,3	-11,3	-26,2	-9,8	7,7	1,0	-10,9
14522010	Altmittweida	-3,6	13,9	-0,9	-23,7	-20,1	17,7	9,6	-14,0
14522020	Augustusburg, Stadt	-4,5	9,5	-7,4	-24,3	-6,6	11,2	-1,4	-12,2
14522035	Bobritzsch-Hilbersdorf	-2,2	17,1	-3,4	-23,1	-8,3	13,1	11,6	-9,4
14522050	Brand-Erbisdorf, Stadt	-7,4	13,4	-17,2	-32,7	-1,8	13,2	2,0	-17,8
14522060	Burgstädt, Stadt	-5,0	7,0	-13,2	-16,1	-1,8	2,7	2,8	-10,0
14522070	Claußnitz	-4,4	16,4	-2,2	-29,0	-17,9	0,7	18,5	-9,8
14522080	Döbeln, Stadt	-1,1	13,6	-9,7	-23,6	5,8	9,7	8,2	-6,6
14522090	Dorfchemnitz	-12,7	-13,3	-10,2	-15,4	-18,6	-4,2	28,0	-24,2
14522110	Eppendorf	-8,4	12,3	-10,1	-31,2	-19,5	-2,4	7,0	-13,8
14522120	Erlau	-3,7	21,0	-4,9	-18,9	-13,1	22,5	9,4	-15,7
14522140	Flöha, Stadt	-5,5	14,7	-13,6	-33,3	-16,1	17,6	-6,0	-16,3
14522150	Frankenberg/Sa., Stadt, Garnisonsstadt	-8,7	5,0	-18,9	-28,2	7,1	2,6	15,2	-15,8
14522170	Frauenstein, Stadt	-10,5	2,1	-4,7	-37,6	-13,1	-1,5	14,1	-18,9
14522180	Freiberg, Stadt, Universitätsstadt	0,6	19,9	-17,4	-21,1	5,3	8,9	-14,9	-1,5
14522190	Geringswalde, Stadt	-13,1	3,8	-22,4	-32,5	-3,7	-2,4	1,5	-20,8
14522200	Großhartmannsdorf	-5,9	16,4	-1,7	-31,3	-16,6	10,3	24,3	-16,3
14522210	Großschirma, Stadt	-5,7	19,0	-11,7	-20,6	-15,1	7,9	14,4	-13,4

AGS	Kreisfreie Stadt Gemeinde Landkreis Land	Anzahl Haushalte	Einpersonen- haushalte	Haushalte mit 2 Personen	Haushalte mit 3 Personen	Haushalte mit 4 und mehr Personen	Haushalte mit ausschließlich Senioren/-innen	Haushalte mit Senioren/-innen und Jüngeren	Haushalte ohne Senioren/-innen
14522220	Großweitzschen	-9,5	1,4	-1,1	-34,8	-13,5	17,6	-10,0	-18,6
14522230	Hainichen, Stadt	-1,4	28,7	-8,1	-29,2	-26,3	6,2	-5,8	-4,5
14522240	Halsbrücke	-3,7	15,9	-8,1	-18,0	-9,3	1,5	13,8	-8,3
14522250	Hartha, Stadt	-9,0	11,4	-7,4	-35,1	-29,9	10,7	-22,1	-16,2
14522260	Hartmannsdorf	-0,1	15,2	-2,2	-25,8	-6,6	15,9	13,3	-8,5
14522275	Jahnatal	-7,2	10,8	5,0	-35,8	-25,4	15,0	2,9	-15,8
14522280	Königsfeld	-3,0	19,7	18,0	-26,7	-33,3	16,1	-8,6	-8,3
14522290	Königshain-Wiederau	-6,0	18,0	-10,6	-17,2	-16,3	8,6	-	-12,9
14522300	Kriebstein	-10,1	1,0	2,3	-38,2	-21,0	12,9	-	-20,3
14522310	Leisnig, Stadt	-0,7	34,6	-14,5	-26,4	-16,8	7,0	-10,7	-3,4
14522320	Leubsdorf	-7,3	7,2	-14,8	-23,9	1,8	-5,4	34,1	-13,6
14522330	Lichtenau	-3,0	16,4	1,7	-20,7	-17,6	18,1	3,3	-11,7
14522340	Lichtenberg/Erzgeb.	-1,0	22,0	-3,3	-22,8	-8,3	24,4	2,7	-11,2
14522350	Lunzenau, Stadt	-14,4	-1,5	-15,1	-32,6	-19,0	-6,8	-6,5	-19,5
14522360	Mittweida, Stadt, Hochschulstadt	-4,5	8,0	-17,8	-18,4	5,2	6,5	5,0	-10,0
14522380	Mühlau	-7,8	-2,1	-7,2	-29,9	8,2	-5,4	20,0	-12,6
14522390	Mulda/Sa.	-8,4	9,7	-14,4	-23,6	-5,9	8,2	13,1	-19,4
14522400	Neuhausen/Erzgeb.	-11,2	13,1	-11,7	-35,0	-32,0	3,1	-17,0	-17,5
14522420	Niederwiesa	-2,1	29,9	-8,8	-30,0	-8,9	24,0	-7,6	-12,0
14522430	Oberschöna	-2,2	19,0	-4,4	-18,8	-6,3	13,5	13,7	-9,7
14522440	Oederan, Stadt	-7,0	8,5	-8,0	-26,9	-15,9	2,2	2,1	-12,2
14522460	Penig, Stadt	-11,5	4,1	-18,4	-26,7	-11,6	-2,3	-1,7	-17,8
14522470	Rechenberg-Bienenmühle	-9,5	7,6	-	-30,0	-41,1	-1,0	26,7	-18,8
14522480	Reinsberg	-2,6	20,3	-3,4	-22,9	-13,5	6,8	-2,1	-6,0
14522490	Rochlitz, Stadt	-6,4	15,4	-18,5	-27,5	-16,1	9,6	-3,5	-15,3
14522500	Rossau	-3,1	29,7	-3,1	-25,6	-19,0	21,6	-1,8	-10,9
14522510	Roßwein, Stadt	-9,6	-2,1	-3,7	-37,3	-10,1	-	-15,1	-13,2
14522520	Sayda, Stadt	-8,0	18,2	-6,0	-21,9	-38,0	9,2	4,2	-16,7
14522530	Seelitz	-8,3	3,1	9,5	-46,0	-20,3	19,7	3,0	-19,5
14522540	Striegistal	-7,0	10,0	-10,0	-16,4	-16,2	8,3	18,3	-16,7
14522550	Taura	-7,2	4,0	-10,4	-19,0	-4,9	7,4	-2,6	-13,1
14522570	Waldheim, Stadt	-4,5	10,7	-12,1	-27,6	-	4,7	-7,3	-8,4
14522580	Wechselburg	-9,5	2,4	-8,5	-24,4	-20,4	-2,8	4,9	-15,0
14522590	Weißborn/Erzgeb.	-5,0	12,2	-3,3	-32,3	-10,7	19,6	43,8	-18,4
14522600	Zettlitz	-10,3	20,9	-15,8	-28,0	-31,3	22,5	-	-24,0
14523	Vogtlandkreis	-4,5	12,9	-12,0	-28,0	-6,5	9,4	-0,9	-11,4
14523010	Adorf/Vogtl., Stadt	-9,1	8,6	-17,2	-32,2	-10,6	6,1	-	-18,2
14523020	Auerbach/Vogtl., Stadt	-6,4	9,0	-14,8	-32,7	8,6	9,2	11,3	-15,7
14523030	Bad Brambach	-15,1	8,5	-23,9	-40,0	-19,6	3,7	-15,6	-25,7
14523040	Bad Elster, Stadt	-6,5	4,5	-0,8	-38,0	-25,5	21,8	-9,8	-19,5
14523050	Bergen	-8,9	-4,8	5,8	-37,2	-23,7	12,4	-6,4	-19,2
14523060	Bösenbrunn	-4,4	30,6	-2,1	-31,2	-21,6	30,8	-	-18,1
14523080	Eichigt	-7,1	27,7	-14,5	-21,2	-30,0	18,0	-12,8	-13,4
14523090	Ellefeld	-8,4	2,8	-11,2	-26,1	-6,7	-1,5	-5,9	-12,2

AGS	Kreisfreie Stadt Gemeinde Landkreis Land	Anzahl Haushalte	Einpersonen- haushalte	Haushalte mit 2 Personen	Haushalte mit 3 Personen	Haushalte mit 4 und mehr Personen	Haushalte mit ausschließlich Senioren/-innen	Haushalte mit Senioren/-innen und Jüngeren	Haushalte ohne Senioren/-innen
14523100	Elsterberg, Stadt	-10,5	11,3	-13,4	-39,6	-31,4	10,2	-19,1	-19,2
14523120	Falkenstein/Vogtl., Stadt	-6,9	15,1	-17,4	-33,9	-14,7	4,5	-6,2	-13,1
14523130	Grünbach	-5,4	4,6	2,4	-31,5	-17,7	11,9	-20,8	-11,5
14523150	Heinsdorfergrund	-8,0	18,1	-5,9	-33,7	-17,0	34,7	3,5	-24,3
14523160	Klingenthal, Stadt	-15,5	3,2	-22,8	-35,5	-27,2	6,1	-5,0	-28,8
14523170	Lengenfeld, Stadt	-7,9	3,4	-8,4	-29,6	-5,4	4,8	-2,6	-14,5
14523190	Limbach	-4,6	20,4	-9,1	-30,0	-16,3	9,4	11,1	-13,7
14523200	Markneukirchen, Stadt	-8,7	8,1	-11,3	-31,5	-20,6	-0,3	-3,2	-13,8
14523230	Mühlental	-7,0	2,6	12,7	-28,1	-30,4	18,7	14,5	-19,4
14523245	Muldenhammer	-11,2	3,3	-13,8	-27,7	-15,4	8,5	5,5	-24,6
14523260	Netzschkau, Stadt	-10,0	0,5	-9,2	-30,0	-17,6	-3,0	-24,9	-11,7
14523270	Neuensalz	-4,8	18,4	4,9	-27,9	-27,5	32,6	-5,4	-16,0
14523280	Neumark	-2,2	17,5	-8,3	-27,7	5,9	12,3	4,2	-9,0
14523290	Neustadt/Vogtl.	-6,4	2,6	2,1	-29,2	-23,8	-	31,9	-14,9
14523300	Oelsnitz/Vogtl., Stadt	-4,8	8,3	-12,9	-21,7	-2,4	7,7	22,9	-13,2
14523310	Pausa-Mühltröf, Stadt	-7,4	10,6	-8,4	-26,6	-21,4	6,6	6,6	-16,2
14523320	Plauen, Stadt	3,3	21,3	-12,8	-18,9	14,9	14,9	0,4	-1,6
14523330	Pöhl	-1,0	26,7	-4,2	-36,1	-7,2	22,4	-6,5	-9,1
14523340	Reichenbach im Vogtland, Stadt	-8,1	6,2	-18,2	-28,5	-5,9	0,8	-6,5	-12,9
14523360	Rodewisch, Stadt	-7,3	10,1	-12,1	-29,4	-17,2	9,7	-11,4	-15,3
14523365	Rosenbach/Vogtl.	-5,5	21,1	-3,8	-36,2	-13,5	15,0	6,5	-16,0
14523370	Schöneck/Vogtl., Stadt	-10,3	1,0	-5,5	-32,9	-26,8	-0,6	-5,2	-15,6
14523380	Steinberg	-4,0	15,4	-7,2	-28,7	-4,1	11,7	10,0	-13,1
14523410	Theuma	-3,0	-	11,8	-32,7	-	14,9	30,2	-14,6
14523420	Tirpersdorf	-4,1	19,6	-1,6	-46,5	25,9	17,6	17,2	-15,2
14523430	Treuen, Stadt	-5,9	10,4	-6,5	-31,7	-11,7	5,9	-13,3	-10,4
14523440	Triebel/Vogtl.	-8,3	13,1	1,8	-39,1	-30,7	12,2	-	-17,9
14523450	Weischlitz	-5,0	14,4	-6,4	-22,4	-14,0	13,8	3,5	-14,6
14523460	Werda	-4,9	10,2	-7,0	-18,5	-6,7	14,8	-	-13,2
14524	Zwickau	-5,1	9,5	-12,9	-26,3	0,2	5,8	0,8	-10,8
14524010	Bernsdorf	-8,5	1,1	-2,5	-27,9	-12,8	11,1	18,8	-19,1
14524020	Callenberg	-8,0	3,0	-5,2	-27,8	-8,1	4,0	8,1	-15,2
14524030	Crimmitschau, Stadt	-7,1	0,9	-11,3	-25,5	1,8	-	8,2	-12,1
14524040	Crinitzberg	-6,0	19,0	-9,9	-29,8	-12,1	5,6	3,2	-14,2
14524050	Dennheritz	-2,8	15,3	-	-29,3	-9,1	25,9	11,6	-14,3
14524060	Fraureuth	-3,6	11,5	-5,1	-29,8	-3,0	7,7	3,5	-10,9
14524070	Gersdorf	-7,8	1,1	-3,1	-29,9	-15,5	12,9	16,0	-19,1
14524080	Glauchau, Stadt	-3,3	12,1	-11,6	-24,9	-1,9	2,6	-	-6,6
14524090	Hartenstein, Stadt	-2,7	17,0	-10,3	-22,8	-2,6	9,6	23,4	-10,8
14524100	Hartmannsdorf b. Kirchberg	1,4	21,9	1,5	-18,9	-9,2	39,8	16,7	-12,2
14524110	Hirschfeld	-13,9	-16,3	-10,4	-30,3	9,2	-11,9	35,8	-21,9
14524120	Hohenstein-Ernstthal, Stadt	-4,2	17,3	-18,3	-27,9	4,3	14,4	-3,3	-13,2
14524130	Kirchberg, Stadt	-6,3	8,1	-9,9	-26,4	-12,0	8,9	3,7	-14,9
14524140	Langenbernsdorf	-3,6	19,3	-0,5	-24,7	-16,2	13,9	-4,3	-9,4

AGS	Kreisfreie Stadt Gemeinde Landkreis Land	Anzahl Haushalte	Einpersonen- haushalte	Haushalte mit 2 Personen	Haushalte mit 3 Personen	Haushalte mit 4 und mehr Personen	Haushalte mit ausschließlich Senioren/-innen	Haushalte mit Senioren/-innen und Jüngeren	Haushalte ohne Senioren/-innen
14524150	Langenweißbach	-6,2	11,9	-6,9	-37,3	4,7	6,5	9,4	-13,5
14524160	Lichtenstein/Sa., Stadt	-3,2	19,2	-13,3	-30,2	-12,2	-0,9	-12,9	-3,5
14524170	Lichtentanne	-4,5	9,4	-6,4	-25,6	-0,8	12,1	4,8	-13,0
14524180	Limbach-Oberfrohna, Stadt	-4,0	7,7	-12,8	-17,9	3,5	1,4	-1,4	-6,9
14524190	Meerane, Stadt	-8,0	6,9	-18,1	-26,8	-2,4	-0,6	-4,5	-12,1
14524200	Mülsen	-7,2	6,4	-7,5	-26,1	-12,3	11,0	19,2	-17,9
14524210	Neukirchen/Pleiße	-5,5	11,5	-7,0	-29,6	-12,8	26,0	-7,9	-16,7
14524220	Niederfrohna	-6,0	-9,5	5,0	-24,7	-5,9	12,1	22,1	-17,0
14524230	Oberlungwitz, Stadt	-6,4	6,1	-6,6	-36,9	7,2	5,1	18,3	-14,3
14524240	Oberwiera	-4,8	9,3	10,7	-42,1	-7,1	2,2	8,7	-10,1
14524250	Reinsdorf	-5,6	10,3	-6,3	-27,8	-13,8	12,4	6,7	-14,5
14524260	Remse	-4,8	1,1	-	-25,5	-7,8	5,4	23,9	-12,2
14524270	Schönberg	-4,1	-7,5	30,3	-17,1	-39,5	29,9	25,8	-17,9
14524280	St. Egidien	-10,8	-0,8	-8,3	-33,9	-9,3	-7,6	23,6	-15,6
14524290	Waldenburg, Stadt	-5,2	10,6	-7,9	-30,2	-2,4	2,0	16,4	-11,4
14524300	Werdau, Stadt	-6,2	3,3	-13,9	-25,0	14,4	4,1	-1,9	-11,6
14524310	Wildenfels, Stadt	-7,5	1,9	-5,9	-31,4	2,3	3,4	-8,2	-12,4
14524320	Wilkau-Haßlau, Stadt	-8,3	6,8	-18,4	-30,8	8,9	-2,4	-	-12,6
14524330	Zwickau, Stadt, Hochschulstadt	-4,1	12,3	-17,5	-25,4	9,0	8,4	-8,0	-9,0
14625	Bautzen	-2,0	19,6	-5,3	-26,9	-13,9	12,2	-0,4	-8,2
14625010	Arnsdorf	2,6	14,4	6,3	-28,1	8,2	10,7	15,8	-1,8
14625020	Bautzen, Stadt	-0,2	20,7	-16,2	-19,7	-4,1	15,2	8,1	-7,2
14625030	Bernsdorf, Stadt	-0,4	31,2	-3,9	-30,3	-24,3	18,8	0,8	-8,8
14625040	Bischofswerda, Stadt	-5,7	11,8	-17,4	-24,2	-2,7	14,5	5,4	-15,6
14625060	Burkau	-3,2	11,4	14,6	-36,3	-8,0	16,5	25,8	-13,4
14625080	Crostwitz	6,4	20,0	46,3	4,8	-24,6	31,1	32,8	-7,3
14625090	Cunewalde	-6,3	14,6	-6,2	-29,3	-23,8	7,9	-12,0	-12,0
14625100	Demitz-Thumitz	-3,7	20,1	-3,3	-28,9	-15,8	9,4	-17,5	-6,6
14625110	Doberschau-Gaußig	0,6	19,1	8,0	-9,4	-21,9	11,6	22,2	-6,6
14625120	Elsterheide	-3,4	37,1	17,1	-42,1	-26,3	28,8	8,3	-14,8
14625130	Elstra, Stadt	-4,5	20,3	1,8	-28,3	-20,3	-	6,5	-8,0
14625140	Frankenthal	-5,4	13,7	-12,5	-15,2	-6,7	-9,5	25,0	-9,5
14625150	Göda	-0,8	15,9	14,4	-28,7	-17,6	19,9	5,8	-9,4
14625160	Großdubrau	-0,3	39,0	-	-18,6	-28,5	20,4	-8,4	-7,1
14625170	Großharthau	6,7	24,6	24,9	-27,4	-6,4	7,0	2,1	6,6
14625180	Großnaundorf	-8,3	-9,8	11,0	-33,7	-8,7	-	-14,3	-11,8
14625190	Großpostwitz/O.L.	0,8	20,8	6,6	-28,7	-13,2	11,8	-9,2	-2,0
14625200	Großröhrsdorf, Stadt	0,2	20,7	-1,2	-22,2	-9,9	11,0	-8,1	-2,6
14625220	Haselbachtal	-3,3	22,9	9,9	-26,8	-25,7	14,0	9,8	-12,4
14625230	Hochkirch	-6,7	11,9	8,5	-34,6	-19,3	19,0	12,5	-17,4
14625240	Hoyerswerda, Stadt	-9,1	11,3	-23,0	-32,5	-17,8	6,0	-16,2	-16,9
14625250	Kamenz, Stadt	-2,4	17,4	-16,2	-17,0	1,5	1,0	18,6	-6,2
14625270	Königsbrück, Stadt	9,6	38,9	-	-21,3	-1,0	15,2	-8,3	9,6
14625280	Königswartha	-5,0	8,9	8,0	-30,9	-21,0	25,4	3,2	-15,4

AGS	Kreisfreie Stadt Gemeinde Landkreis Land	Anzahl Haushalte	Einpersonen- haushalte	Haushalte mit 2 Personen	Haushalte mit 3 Personen	Haushalte mit 4 und mehr Personen	Haushalte mit ausschließlich Senioren/-innen	Haushalte mit Senioren/-innen und Jüngeren	Haushalte ohne Senioren/-innen
14625290	Kubschütz	-2,9	21,7	27,4	-36,7	-28,6	24,8	-5,6	-11,2
14625300	Laußnitz	-	43,1	11,8	-36,9	-21,5	28,6	-8,6	-7,9
14625310	Lauta, Stadt	-4,8	29,7	-8,1	-42,8	-28,7	7,3	-15,2	-8,9
14625320	Lichtenberg	-0,8	32,3	2,2	-36,1	-5,5	36,6	-22,8	-10,6
14625330	Lohsa	-5,6	14,7	18,3	-42,2	-31,0	27,9	-3,7	-18,0
14625340	Malschwitz	-1,5	19,2	18,2	-29,6	-21,5	26,7	-7,3	-9,7
14625350	Nebelschütz	8,1	60,9	37,0	-17,5	-16,8	11,3	4,6	6,2
14625360	Neschwitz	6,5	56,8	16,3	-36,5	-14,0	65,0	-9,5	-8,0
14625370	Neukirch	-1,4	31,0	12,7	-31,4	-24,4	4,8	-12,6	-1,3
14625380	Neukirch/Lausitz	-3,8	23,0	-5,7	-30,7	-17,7	8,4	-4,4	-8,9
14625390	Obergurig	2,9	20,7	15,7	-24,6	-9,8	17,4	-	-1,2
14625410	Ohorn	-1,0	-6,7	6,1	-16,5	12,7	4,9	-6,7	-2,5
14625420	Oßling	-4,0	30,5	14,0	-35,0	-25,2	27,3	-14,0	-12,0
14625430	Ottendorf-Okrilla	4,5	22,4	11,7	-23,5	-3,9	21,4	4,4	-1,4
14625440	Panschwitz-Kuckau	2,4	23,0	30,4	-32,8	-12,7	38,6	-4,5	-5,6
14625450	Pulsnitz, Stadt	2,3	34,9	-2,7	-29,0	-19,0	14,4	-1,0	-2,5
14625460	Puschwitz	-6,8	21,4	-12,2	-28,6	-25,0	12,5	-10,4	-11,1
14625470	Räckelwitz	9,0	39,6	46,7	-	-16,6	22,7	-23,9	12,4
14625480	Radeberg, Stadt	7,6	26,9	-7,9	-9,0	19,8	8,7	-1,1	8,2
14625490	Radibor	-3,6	8,3	12,2	-23,8	-16,4	16,9	23,0	-15,8
14625500	Ralbitz-Rosenthal	5,8	21,1	67,0	-15,6	-15,0	39,5	-	-
14625510	Rammenau	-3,4	25,6	9,3	-44,1	-	23,7	4,2	-12,9
14625525	Schirgiswalde-Kirschau, Stadt	-7,1	6,6	5,5	-30,3	-24,9	8,7	5,1	-15,6
14625530	Schmölln-Putzkau	-5,3	11,0	0,6	-30,3	-14,3	10,8	4,6	-14,1
14625550	Schwepnitz	-	29,5	11,3	-28,2	-26,7	20,4	-8,3	-5,2
14625560	Sohland a. d. Spree	-7,0	18,0	-6,7	-31,6	-18,1	0,8	5,0	-12,6
14625570	Spreetal	-4,4	35,2	10,1	-26,6	-50,5	40,5	-21,9	-15,1
14625580	Steina	-2,8	10,1	16,3	-33,1	-15,5	5,7	-	-6,1
14625590	Steinigtwolmsdorf	-4,1	36,0	2,3	-47,7	-26,2	19,7	-10,5	-13,2
14625600	Wachau	-0,9	18,5	-1,3	-19,8	-7,3	10,5	12,0	-6,5
14625610	Weißenberg, Stadt	-5,4	12,3	4,5	-29,1	-20,4	14,1	11,8	-15,9
14625630	Wilthen, Stadt	-10,6	5,9	-11,6	-43,2	-13,6	2,4	-13,5	-17,2
14625640	Wittichenau, Stadt	5,0	43,8	23,5	-19,7	-27,3	32,2	11,7	-4,3
14626	Görlitz	-4,6	14,9	-9,5	-31,9	-15,0	10,4	-6,0	-11,2
14626010	Bad Muskau, Stadt	-3,2	11,6	-10,1	-17,3	-6,8	17,4	-1,7	-12,1
14626020	Beiersdorf	-3,0	31,8	-5,2	-4,9	-38,5	10,1	-20,0	-4,6
14626030	Bernstadt a. d. Eigen, Stadt	-7,3	11,3	6,2	-37,4	-36,7	18,5	-11,3	-17,4
14626050	Bertsdorf-Hörnitz	-7,9	10,0	14,3	-52,8	-22,9	13,0	-2,6	-18,5
14626060	Boxberg/O.L.	-11,9	1,9	-0,4	-36,2	-31,7	16,6	-	-25,5
14626070	Dürrhennersdorf	-10,3	22,3	-6,2	-36,8	-50,0	16,2	-17,4	-22,0
14626085	Ebersbach-Neugersdorf, Stadt	-13,4	2,9	-11,7	-42,6	-36,0	2,2	-14,6	-22,2
14626100	Gablenz	-4,2	14,0	22,2	-44,8	-27,3	44,4	23,8	-23,0
14626110	Görlitz, Stadt	4,0	22,2	-14,2	-19,0	18,0	11,5	-10,4	1,8
14626120	Groß Düben	1,6	52,8	27,4	-43,1	-19,8	48,2	-11,4	-6,2

AGS	Kreisfreie Stadt Gemeinde Landkreis Land	Anzahl Haushalte	Einpersonen- haushalte	Haushalte mit 2 Personen	Haushalte mit 3 Personen	Haushalte mit 4 und mehr Personen	Haushalte mit ausschließlich Senioren/-innen	Haushalte mit Senioren/-innen und Jüngeren	Haushalte ohne Senioren/-innen
14626140	Großschönau	-9,9	7,0	1,6	-48,9	-29,5	9,2	-18,6	-18,6
14626150	Großschweidnitz	4,5	56,9	21,0	-45,1	-25,3	55,7	20,4	-9,7
14626160	Hähnichen	-9,8	12,7	-2,4	-38,9	-14,2	-14,5	-8,6	-7,1
14626170	Hainewalde	1,4	41,9	9,6	-37,4	-24,1	18,2	-8,0	-5,5
14626180	Herrnhut, Stadt	-5,1	19,9	-2,5	-26,1	-28,2	12,8	-4,9	-12,4
14626190	Hohendubrau	-2,5	26,4	3,7	-22,5	-26,9	20,0	8,4	-11,9
14626200	Horka	-9,4	30,2	-8,9	-37,7	-27,9	9,3	-21,1	-15,1
14626210	Jonsdorf, Kurort	-11,0	7,9	8,3	-53,9	-29,2	19,9	-10,4	-27,0
14626230	Kodersdorf	-2,3	31,0	-	-31,1	-17,7	17,6	-	-9,7
14626240	Königshain	-1,0	43,1	5,8	-46,0	-11,3	27,2	-30,0	-5,4
14626245	Kottmar	-10,0	5,9	0,5	-39,2	-26,2	7,3	-7,6	-18,5
14626250	Krauschwitz i.d. O.L.	-9,0	3,5	-5,6	-29,1	-12,2	12,6	-10,1	-17,0
14626260	Kreba-Neudorf	-2,1	28,8	-4,6	-29,3	-26,5	6,9	-10,7	-2,5
14626270	Lawalde	-4,2	23,9	17,5	-32,0	-33,7	30,5	11,8	-19,7
14626280	Leutersdorf	-4,2	31,9	-3,4	-38,7	-24,1	12,4	-9,8	-11,0
14626290	Löbau, Stadt	-6,4	12,3	-17,7	-30,0	-7,9	2,2	0,5	-11,1
14626300	Markersdorf	-1,8	19,5	6,8	-29,2	-17,3	27,4	7,4	-12,6
14626310	Mittelherwigsdorf	-5,4	18,2	8,3	-45,9	-16,5	18,1	-	-17,1
14626320	Mücka	-7,9	-2,2	4,2	-16,5	-32,2	21,7	-34,2	-12,9
14626330	Neißeau	-3,6	27,9	-	-27,8	-21,8	12,1	11,6	-9,4
14626350	Neusalza-Spremberg, Stadt	-7,7	14,9	-9,2	-33,6	-20,4	6,7	-8,2	-13,6
14626370	Niesky, Stadt	-0,6	29,7	-12,6	-28,9	-14,2	15,8	4,9	-9,5
14626390	Oderwitz	-7,4	14,5	1,5	-43,8	-25,3	7,8	-23,1	-11,6
14626400	Olbersdorf	-15,4	-6,0	-8,2	-52,8	-20,5	-	10,9	-27,1
14626410	Oppach	-7,8	16,1	-7,0	-43,4	-15,2	16,1	-6,7	-18,3
14626420	Ostritz, Stadt	-12,0	0,8	-3,3	-46,8	-16,9	1,2	-20,5	-17,8
14626430	Oybin	-14,4	-11,9	-1,4	-38,8	-24,5	5,5	-10,6	-25,0
14626440	Quitzdorf am See	-5,4	3,2	-1,2	-11,4	-21,9	5,1	6,7	-13,1
14626450	Reichenbach/O.L., Stadt	-4,8	25,4	-10,2	-30,7	-17,2	6,4	1,4	-10,3
14626460	Rietschen	-6,7	14,3	-7,7	-36,2	-12,4	2,7	-6,2	-12,5
14626470	Rosenbach	-	19,3	19,4	-25,7	-24,7	21,8	-4,7	-6,3
14626480	Rothenburg/O.L., Stadt	-8,7	17,2	-9,2	-41,9	-24,8	15,0	9,4	-20,6
14626490	Schleife	-5,0	15,7	-5,6	-33,1	-8,6	25,0	-	-16,8
14626500	Schönau-Berzdorf a. d. Eigen	-2,4	23,9	1,6	-42,8	-16,9	21,0	-6,9	-11,0
14626510	Schönbach	-7,8	13,9	-8,8	-26,7	-21,9	13,2	-29,1	-12,8
14626520	Schöpstal	-0,5	34,9	1,7	-16,6	-24,4	22,8	8,7	-9,7
14626530	Seiffhennersdorf, Stadt	-7,5	17,4	-9,5	-41,7	-26,1	5,4	-27,4	-10,9
14626560	Trebendorf	-18,7	-10,5	-7,3	-28,8	-33,0	29,4	-29,2	-26,0
14626570	Vierkirchen	-1,6	28,2	-2,4	-30,9	-7,5	3,0	26,3	-8,7
14626580	Waldhufen	-5,0	26,7	-2,5	-37,5	-5,7	10,2	-	-10,4
14626590	Weißkeißel	-6,7	29,7	-11,5	-24,1	-20,2	56,8	-	-27,7
14626600	Weißwasser/O.L., Stadt	-11,8	5,0	-21,1	-34,9	-17,9	19,2	-10,2	-24,4
14626610	Zittau, Stadt	-4,0	10,0	-18,6	-17,8	0,3	2,0	3,2	-7,5
14627	Meißen	0,4	18,5	-5,9	-23,2	-2,0	12,9	3,7	-5,5

AGS	Kreisfreie Stadt Gemeinde Landkreis Land	Anzahl Haushalte	Einpersonen- haushalte	Haushalte mit 2 Personen	Haushalte mit 3 Personen	Haushalte mit 4 und mehr Personen	Haushalte mit ausschließlich Senioren/-innen	Haushalte mit Senioren/-innen und Jüngeren	Haushalte ohne Senioren/-innen
14627010	Coswig, Stadt	2,2	18,2	-8,1	-19,1	12,1	21,6	-5,9	-6,5
14627020	Diera-Zehren	-4,3	12,8	-3,4	-30,9	-3,4	14,7	9,8	-13,7
14627030	Ebersbach	0,7	18,9	20,7	-24,5	-19,6	13,3	8,9	-4,6
14627040	Glaubitz	0,9	32,0	12,6	-41,0	-8,7	28,8	-8,3	-7,3
14627050	Gröditz, Stadt	-9,6	10,6	-16,5	-39,8	-12,4	8,4	-11,8	-17,0
14627060	Großenhain, Stadt	-	16,9	-8,0	-20,6	0,3	14,2	7,8	-6,8
14627070	Hirschstein	-9,3	8,1	9,7	-38,6	-25,6	4,1	-10,7	-14,3
14627080	Käbschütztal	0,7	14,5	4,2	-24,9	-	3,8	27,2	-4,3
14627100	Klipphausen	5,6	33,2	6,1	-22,4	-1,1	11,7	28,3	1,0
14627110	Lampertswalde	-3,9	11,2	12,0	-18,0	-29,8	14,8	2,1	-10,4
14627130	Lommatzsch, Stadt	-6,6	14,8	-5,5	-42,0	-13,2	1,7	-18,6	-9,3
14627140	Meißen, Stadt	8,0	23,2	-9,5	-13,2	28,0	7,8	-	8,9
14627150	Moritzburg	2,3	15,7	10,1	-20,2	-5,3	21,8	1,2	-4,6
14627170	Niederau	4,9	30,2	1,5	-25,1	7,3	32,4	6,2	-4,8
14627180	Nossen, Stadt	-1,3	18,0	-1,9	-27,3	-10,3	7,6	-2,5	-4,9
14627190	Nünchritz	-2,2	26,5	-3,1	-33,0	-26,7	26,3	-2,4	-13,7
14627200	Priestewitz	-2,0	23,1	2,2	-25,1	-14,4	13,0	6,3	-8,3
14627210	Radebeul, Stadt	4,1	21,6	-6,4	-10,1	2,9	13,9	7,5	-0,4
14627220	Radeburg, Stadt	2,2	35,1	-5,9	-23,1	-11,9	39,6	-3,9	-9,0
14627230	Riesa, Stadt	-6,7	11,2	-17,6	-31,9	-6,4	6,3	-7,4	-13,7
14627240	Röderaue	-7,2	18,6	3,3	-32,0	-37,8	12,5	2,1	-17,4
14627250	Schönfeld	-2,9	20,8	24,7	-29,9	-27,2	15,5	-	-8,9
14627260	Stauchitz	-1,0	16,7	6,8	-23,3	-15,3	19,6	-11,0	-7,0
14627270	Strehla, Stadt	-4,3	11,3	-1,5	-31,3	-13,7	12,4	-4,8	-10,5
14627290	Thiendorf	4,1	34,6	11,7	-25,2	-8,6	19,3	37,4	-5,8
14627310	Weinböhla	5,9	12,2	-1,7	-8,7	35,6	10,6	42,4	-1,1
14627340	Wülknitz	-0,4	22,8	12,7	-39,3	-12,1	16,6	-4,7	-6,6
14627360	Zeithain	-7,5	9,0	-7,3	-34,9	-4,9	11,2	24,6	-18,2
14628	Sächsische Schweiz-Osterzgebirge	0,7	16,0	-5,4	-20,5	3,8	12,4	2,6	-4,5
14628010	Altenberg, Stadt	-7,5	12,5	-11,8	-28,9	-16,4	11,0	-8,6	-15,3
14628020	Bad Gottleuba-Berggießhübel, Stadt	-3,5	12,9	-4,7	-30,9	-3,5	3,9	-	-7,7
14628030	Bad Schandau, Stadt	-9,2	8,6	-8,8	-43,4	-24,0	4,7	-9,9	-16,8
14628040	Bahretal	-2,6	6,6	7,9	-27,1	-6,6	16,0	30,7	-12,0
14628050	Bannewitz	7,2	23,7	-0,6	-17,2	29,5	23,6	37,2	-1,9
14628060	Dippoldiswalde, Stadt	-4,7	9,4	-8,7	-26,5	-3,6	9,8	11,8	-13,0
14628070	Dohma	4,0	33,8	1,2	-22,2	-4,8	35,7	-5,8	-5,2
14628080	Dohna, Stadt	3,6	20,3	7,3	-22,4	-5,6	23,9	9,6	-4,3
14628090	Dorfhain	-	33,6	-	-32,1	-10,2	14,2	-35,4	1,1
14628100	Dürrröhrsdorf-Dittersbach	0,9	12,8	12,1	-27,6	-7,3	12,9	-	-3,3
14628110	Freital, Stadt	4,4	19,0	-6,0	-16,1	17,7	18,6	-0,4	-0,8
14628130	Glashütte, Stadt	-5,5	16,0	-8,3	-29,8	-12,8	3,8	-2,1	-9,8
14628140	Gohrisch	-5,7	16,0	0,9	-26,2	-35,5	24,9	-28,3	-15,8
14628150	Hartmannsdorf-Reichenau	-7,4	-5,9	10,4	-19,8	-28,7	5,5	42,3	-20,5

AGS	Kreisfreie Stadt Gemeinde Landkreis Land	Anzahl Haushalte	Einpersonen- haushalte	Haushalte mit 2 Personen	Haushalte mit 3 Personen	Haushalte mit 4 und mehr Personen	Haushalte mit ausschließlich Senioren/-innen	Haushalte mit Senioren/-innen und Jüngeren	Haushalte ohne Senioren/-innen
14628160	Heidenau, Stadt	7,9	24,9	-8,7	-11,3	24,6	12,7	-0,6	6,6
14628170	Hermisdorf/Erzgeb.	-11,3	10,1	-4,7	-33,8	-37,3	-4,3	25,0	-18,3
14628190	Hohnstein, Stadt	-9,7	-2,5	-13,3	-24,6	1,3	-0,7	37,2	-20,1
14628205	Klingenberg	-7,5	6,5	-2,0	-34,0	-9,7	6,8	8,9	-15,8
14628210	Königstein/Sächs. Schw., Stadt	-8,2	-	-13,3	-18,6	-7,5	-4,1	-3,0	-10,9
14628220	Kreischa	4,4	14,1	13,2	-27,0	5,4	25,5	7,5	-2,3
14628230	Liebstadt, Stadt	-10,1	1,8	-7,3	-28,3	-16,4	9,3	11,5	-20,8
14628240	Lohmen	0,2	11,9	13,8	-31,3	-11,3	18,2	-	-8,3
14628250	Müglitztal	-7,4	5,4	-2,2	-33,9	-9,2	9,3	11,7	-16,1
14628260	Neustadt in Sachsen, Stadt	-5,9	9,0	-13,7	-25,5	-1,6	12,3	-3,6	-15,6
14628270	Pirna, Stadt	7,1	21,6	-7,8	-5,9	27,4	12,8	-10,3	6,1
14628300	Rabenau, Stadt	-1,6	14,8	-0,5	-25,9	-1,0	18,2	4,7	-9,9
14628310	Rathen, Kurort	-11,1	4,3	-12,8	-25,9	-24,0	-11,5	-23,5	-6,8
14628320	Rathmannsdorf	-6,1	9,9	-6,5	-40,2	-5,4	-2,2	27,0	-12,0
14628330	Reinhardtsdorf-Schöna	-7,5	-	-2,5	-27,9	-14,8	17,9	-7,9	-17,0
14628340	Rosenthal-Bielatal	-7,6	10,1	-6,8	-25,2	-22,3	10,1	3,3	-16,3
14628360	Sebnitz, Stadt	-8,7	0,9	-14,7	-23,2	-4,5	-	4,9	-15,1
14628370	Stadt Wehlen, Stadt	-9,1	-9,1	-2,2	-25,2	-4,6	1,5	5,9	-15,9
14628380	Stolpen, Stadt	-2,4	13,9	8,1	-31,0	-15,6	16,1	-13,5	-6,9
14628390	Struppen	-0,5	21,7	1,1	-32,4	8,2	19,4	-	-8,3
14628400	Tharandt, Stadt	-3,1	12,5	-1,0	-21,1	-15,1	5,9	1,7	-6,9
14628410	Wilsdruff, Stadt	8,4	22,4	-1,9	-3,4	19,8	11,6	35,4	4,5
14729	Leipzig	2,3	22,5	-5,8	-19,8	3,2	17,4	1,3	-3,6
14729010	Bad Lausick, Stadt	1,0	18,7	-3,9	-17,3	-4,0	11,2	6,9	-4,2
14729020	Belgershain	24,0	57,5	24,2	-3,5	10,2	64,9	9,2	15,8
14729030	Bennewitz	5,7	31,2	6,3	-26,4	5,4	34,6	2,1	-3,8
14729040	Böhlen, Stadt	2,2	14,7	-4,5	-23,6	18,7	18,2	5,3	-3,7
14729050	Borna, Stadt	-1,7	14,0	-12,2	-23,6	4,9	16,0	-1,1	-9,5
14729060	Borsdorf	7,7	40,4	-2,9	-7,6	-9,7	26,5	-	2,6
14729070	Brandis, Stadt	3,6	17,2	6,4	-21,1	0,5	22,7	1,6	-3,1
14729080	Colditz, Stadt	-7,5	6,4	-7,6	-33,5	-9,8	14,4	6,1	-18,6
14729100	Elstertrebnitz	0,9	12,5	5,8	-19,5	-10,1	25,0	29,2	-9,8
14729140	Frohburg, Stadt	-0,2	36,5	-10,0	-28,8	-6,0	23,0	-4,4	-9,0
14729150	Geithain, Stadt	-2,1	28,5	-16,5	-30,9	-3,1	16,9	-7,3	-10,2
14729160	Grimma, Stadt	-0,2	20,9	-7,7	-25,1	-5,2	17,3	0,9	-7,4
14729170	Groitzsch, Stadt	0,1	24,8	-9,3	-25,5	1,3	16,2	-13,5	-5,8
14729190	Großpösna	10,2	53,8	7,2	-20,6	4,9	33,3	-1,1	4,1
14729220	Kitzscher, Stadt	-6,5	7,2	-12,7	-25,3	1,4	22,1	-20,9	-14,9
14729245	Lossatal	-0,9	20,3	2,6	-29,5	-6,3	17,4	5,8	-9,2
14729250	Machern	5,9	35,9	2,8	-16,9	-4,7	31,2	-1,4	-1,5
14729260	Markkleeberg, Stadt	9,4	29,3	-8,5	-2,6	25,7	20,1	7,6	5,0
14729270	Markranstädt, Stadt	9,0	26,8	-4,1	-6,9	30,8	23,0	8,6	3,4
14729300	Naunhof, Stadt	7,1	25,4	4,4	-15,7	6,2	18,7	15,1	1,7
14729320	Neukieritzsch	-0,5	16,6	-8,5	-24,4	3,9	7,3	-4,8	-3,4

AGS	Kreisfreie Stadt Gemeinde Landkreis Land	Anzahl Haushalte	Einpersonen- haushalte	Haushalte mit 2 Personen	Haushalte mit 3 Personen	Haushalte mit 4 und mehr Personen	Haushalte mit ausschließlich Senioren/-innen	Haushalte mit Senioren/-innen und Jüngeren	Haushalte ohne Senioren/-innen
14729330	Otterwisch	-4,9	6,1	3,7	-31,8	-6,0	27,4	-17,6	-11,1
14729340	Parthenstein	3,5	29,8	4,4	-24,0	4,2	18,8	32,9	-6,3
14729350	Pegau, Stadt	3,4	17,6	-2,9	-8,3	-1,6	4,9	-	2,9
14729360	Regis-Breitingen, Stadt	-4,8	11,8	-18,7	-18,3	12,8	-3,6	-4,7	-5,4
14729370	Rötha, Stadt	8,0	28,5	-1,9	-14,4	12,4	20,7	8,0	3,4
14729380	Thallwitz	4,2	46,2	-	-26,3	-3,2	34,0	28,1	-9,2
14729400	Trebsen/Mulde, Stadt	-2,5	24,2	-5,3	-28,3	-14,8	12,1	-20,5	-6,0
14729410	Wurzen, Stadt	-0,3	20,2	-14,9	-20,7	-7,0	7,0	-7,6	-2,9
14729430	Zwenkau, Stadt	2,2	15,2	-7,0	-12,4	16,4	5,5	-	1,0
14730	Nordsachsen	3,1	22,3	-0,1	-24,1	-1,1	17,2	4,3	-2,5
14730010	Arzberg	-2,4	14,8	13,1	-33,3	-27,3	10,0	18,3	-10,9
14730020	Bad Dübén, Stadt	0,7	22,2	-2,1	-27,9	-12,9	25,1	-3,8	-8,4
14730030	Beilrode	0,9	14,7	10,8	-25,8	-13,3	23,8	4,9	-7,8
14730045	Belgern-Schildau, Stadt	-4,1	11,9	1,0	-26,6	-16,6	13,4	7,8	-12,9
14730050	Cavertitz	2,2	39,8	14,2	-29,7	-25,4	21,4	-15,3	-0,8
14730060	Dahlen, Stadt	-0,8	26,0	10,2	-44,2	-19,9	12,8	3,0	-7,2
14730070	Delitzsch, Stadt	4,6	21,1	-4,5	-23,3	22,2	17,6	7,3	-0,6
14730080	Doberschütz	1,1	29,1	8,0	-25,9	-14,1	22,7	-8,4	-4,2
14730090	Dommitzsch, Stadt	-10,7	7,2	-12,1	-30,7	-28,7	3,3	-7,4	-17,5
14730100	Dreiheide	2,1	21,8	24,5	-28,2	-16,9	44,6	6,4	-9,6
14730110	Eilenburg, Stadt	6,2	24,2	-5,8	-21,5	18,0	13,0	-1,8	4,0
14730120	Elsnig	-	24,5	13,5	-28,5	-20,5	40,8	3,7	-12,2
14730140	Jesewitz	3,5	37,5	18,2	-43,0	5,2	43,5	-2,0	-4,6
14730150	Krostitz	12,1	27,4	23,4	-16,0	-	17,3	16,3	10,9
14730160	Laußig	-3,0	31,6	-3,3	-26,5	-26,7	13,6	5,9	-11,3
14730170	Liebschützberg	-4,4	8,2	6,0	-23,7	-19,4	7,9	20,8	-14,2
14730180	Löbnitz	3,6	26,2	9,9	-25,8	-	20,4	2,4	-1,9
14730190	Mockrehna	-0,1	12,0	11,4	-19,8	-16,8	23,5	8,8	-9,1
14730200	Mügelín, Stadt	-8,2	14,7	-10,5	-34,0	-18,8	8,4	-5,6	-15,4
14730210	Naundorf	-4,3	12,2	2,0	-19,0	-24,0	18,8	-	-12,9
14730230	Oschatz, Stadt	-1,5	19,4	-7,8	-31,1	-14,2	20,4	-3,6	-11,0
14730250	Rackwitz	8,7	20,6	12,8	-21,0	15,8	27,0	10,7	3,1
14730270	Schkeuditz, Stadt	11,0	29,4	-2,9	-6,2	27,8	11,2	9,7	11,1
14730280	Schönwölkau	6,3	33,5	-2,7	-4,3	-3,8	23,8	-8,7	4,1
14730300	Taucha, Stadt	14,0	30,9	5,1	-14,7	37,9	23,8	12,6	10,4
14730310	Torgau, Stadt	1,0	18,7	-7,6	-24,8	1,1	11,6	9,2	-4,1
14730320	Trossin	-5,1	16,2	-	-40,5	-6,3	8,8	-	-13,8
14730330	Wermsdorf	1,6	34,5	-0,8	-27,2	-20,4	21,7	-3,4	-5,7
14730340	Wiedemar	5,4	21,9	18,3	-25,8	-4,1	31,3	21,5	-3,6
14730360	Zschepplin	-8,1	5,1	2,8	-36,7	-13,3	13,3	-7,0	-14,9
14	Freistaat Sachsen	1,7	18,3	-8,3	-20,2	4,9	11,8	-1,2	-1,9

18. Veränderungsraten ausgewählter Familienmerkmale zwischen dem 9. Mai 2011 und dem 15. Mai 2022 nach Gemeinden
in Prozent

AGS	Kreisfreie Stadt Gemeinde Landkreis Land	Anzahl Familien	Familien mit 2 Personen	Familien mit 3 Personen	Familien mit 4 und mehr Personen	Ehepaare	eingetr. Lebenspartner- schaften	nichtehel. Lebensge- meinschaften	Paare ohne Kinder	Paare mit Kindern	Alleinerziehende	Alleinerziehende Mütter	Alleinerziehende Väter
14511000	Chemnitz, Stadt	-12,1	-15,6	-17,9	18,8	-14,3	15,2	-13,5	-7,6	-17,3	0,9	-1,6	16,5
14612000	Dresden, Stadt	-1,3	-6,6	-5,6	28,3	-4,9	12,3	-5,3	5,0	-10,8	23,4	16,1	75,7
14713000	Leipzig, Stadt	2,9	-3,6	1,5	40,3	-9,1	-16,7	24,0	11,8	-8,4	26,6	17,0	103,6
14521	Erzgebirgskreis	-16,8	-11,7	-31,7	-12,3	-19,5	15,8	-9,2	-26,2	-11,9	-6,5	-9,3	7,4
14521010	Amtsberg	-5,7	9,3	-29,2	-14,0	-9,7	-	-	-22,6	6,4	24,0	19,5	12,0
14521020	Annaberg-Buchholz, Stadt	-20,6	-22,3	-29,4	3,5	-21,4	-	-19,1	-21,2	-20,9	-18,1	-19,7	-10,6
14521035	Aue-Bad Schlema, Stadt	-25,1	-26,1	-33,0	-7,2	-27,0	-	-18,8	-24,8	-26,3	-21,1	-22,1	-9,9
14521040	Auerbach	-22,8	-18,0	-30,7	-28,2	-27,4	-	15,1	-29,0	-17,0	-20,5	-21,1	-
14521060	Bärenstein	-18,1	-14,6	-28,0	-12,4	-23,8	-	10,8	-27,3	-14,2	3,8	6,3	-28,6
14521080	Bockau	-14,8	-5,2	-38,4	-12,4	-15,3	-	18,2	-26,0	-1,3	-34,2	-21,8	(-72,2)
14521090	Börnichen/Erzgeb.	-12,4	-8,8	-32,1	5,6	-21,4	-	17,1	-18,4	-13,6	20,0	12,5	(133,3)
14521110	Breitenbrunn/Erzgeb.	-19,4	-12,9	-33,5	-22,7	-24,4	-	-4,8	-32,9	-14,8	9,3	15,7	-12,5
14521120	Burkhardtsdorf	-12,2	-9,5	-21,9	-4,3	-14,3	-	-14,9	-18,8	-10,4	10,2	4,6	31,4
14521130	Crottendorf	-8,6	-1,3	-21,7	-12,3	-13,9	-	9,6	-20,3	-3,6	14,2	5,0	41,7
14521140	Deutschneudorf	-27,8	-16,7	-42,7	-40,0	-29,6	-	-29,5	-45,3	-13,8	-8,1	-	-
14521150	Drebach	-18,0	-5,0	-39,8	-20,6	-20,1	-	-15,2	-32,9	-5,1	-3,0	-13,8	22,2
14521160	Ehrenfriedersdorf, Stadt	-16,0	-13,4	-29,1	-6,1	-18,5	-	-15,5	-22,9	-14,6	-	-3,0	23,8
14521170	Eibenstock, Stadt	-19,3	-10,0	-34,6	-27,3	-21,8	-	-9,7	-33,4	-8,9	-8,7	-15,0	6,0
14521180	Elterlein, Stadt	-13,2	-3,5	-34,5	-8,6	-20,1	-	11,2	-27,4	-7,0	13,2	6,9	26,7
14521200	Gelenau/Erzgeb.	-12,7	-13,4	-20,3	3,6	-20,3	-	-2,8	-18,0	-18,0	38,8	37,6	65,4
14521210	Geyer, Stadt	-17,1	-12,3	-33,1	-12,3	-16,9	-	-22,1	-25,6	-11,9	-13,2	-13,9	-
14521220	Gornau/Erzgeb.	-9,9	-1,5	-37,1	6,1	-8,7	-	-8,4	-20,3	1,9	-18,3	-29,8	-
14521230	Gornsdorf	-11,6	-4,2	-26,5	-11,0	-18,6	-	5,7	-25,7	-5,1	12,5	15,7	(27,3)
14521240	Großolbersdorf	-12,2	-2,3	-31,0	-13,8	-15,2	-	15,8	-23,7	-	-12,7	-14,5	-20,0
14521250	Großrückerswalde	-11,7	7,4	-29,7	-26,3	-15,5	-	-	-28,0	4,9	10,1	9,3	16,7
14521260	Grünhain-Beierfeld, Stadt	-15,6	-8,0	-32,4	-12,1	-19,8	-	-11,4	-29,4	-9,3	11,6	3,0	53,6
14521270	Grünhainichen	-19,3	-9,5	-39,0	-17,1	-20,7	-	-9,7	-32,0	-7,0	-22,3	-22,0	-15,0
14521280	Heidersdorf	-10,9	4,8	-41,0	-13,3	-16,3	-	-8,6	-29,8	-	12,0	-	(42,9)
14521290	Hohndorf	-14,5	-8,3	-24,3	-20,1	-18,2	-	5,4	-23,1	-9,0	-14,8	-15,6	12,5
14521310	Jahnsdorf/Erzgeb.	-11,9	2,6	-42,4	-4,5	-15,1	-	-2,3	-31,3	3,5	8,5	8,4	14,7
14521320	Johanngeorgenstadt, Stadt	-27,7	-18,7	-44,5	-37,3	-26,2	-	-26,5	-44,2	-12,8	-36,9	-37,7	-39,4
14521330	Jöhstadt, Stadt	-15,5	-5,6	-30,7	-25,6	-22,9	(-100,0)	43,2	-27,4	-7,4	-9,9	-10,3	-
14521340	Königswalde	-10,4	-6,8	-16,6	-10,4	-16,3	-	-4,8	-16,0	-13,0	39,7	45,5	-
14521355	Lauter-Bernsbach, Stadt	-13,6	-4,7	-33,8	-10,2	-15,7	-	-4,2	-26,5	-3,7	-8,1	-8,2	-5,9
14521370	Lößnitz, Stadt	-20,4	-11,1	-37,0	-26,7	-20,6	-	-10,5	-34,1	-6,6	-27,7	-34,5	25,5
14521380	Lugau/Erzgeb., Stadt	-20,5	-15,0	-36,4	-14,6	-22,1	-	-10,2	-29,0	-14,4	-19,9	-21,4	-14,3
14521390	Marienberg, Stadt	-15,2	-8,1	-32,6	-9,9	-18,2	-	-6,9	-25,5	-9,5	-2,0	-5,2	13,0
14521400	Mildenau	-5,8	0,5	-23,3	-	-8,0	-	-	-14,2	0,6	3,9	-3,8	17,9
14521410	Neukirchen/Erzgeb.	-8,5	-6,2	-26,3	17,4	-11,3	(100,0)	0,9	-14,1	-6,3	5,2	-3,0	60,0
14521420	Niederdorf	-10,0	5,2	-42,5	-	-17,4	-	21,0	-36,4	8,3	9,7	19,2	-
14521430	Niederwürschnitz	-14,1	-8,8	-33,5	2,5	-15,7	-	-8,9	-23,2	-7,9	-7,8	-11,3	-
14521440	Oberwiesenthal, Kurort, Stadt	-23,6	-21,6	-35,4	-18,9	-29,6	-	5,2	-31,1	-21,0	-12,5	-18,8	-
14521450	Oelsnitz/Erzgeb., Stadt	-9,2	-6,2	-24,9	5,9	-13,8	-	-2,8	-17,0	-8,2	12,1	7,3	32,3
14521460	Olbernhau, Stadt	-23,1	-19,5	-33,6	-21,6	-26,1	-	-14,5	-31,6	-19,9	-12,4	-13,0	-8,5
14521495	Pockau-Lengefeld, Stadt	-17,4	-8,0	-31,8	-22,5	-19,1	-	-3,4	-28,9	-5,8	-19,8	-17,5	-32,1
14521500	Raschau-Markersbach	-17,5	-9,6	-25,4	-30,2	-20,0	-	-14,2	-30,2	-9,3	-6,8	-13,9	50,0
14521510	Scheibenberg, Stadt	-14,2	-8,5	-30,1	-9,2	-15,3	-	-7,5	-22,9	-7,0	-12,8	-9,8	-17,6
14521520	Schleittau, Stadt	-13,2	-8,9	-26,2	-10,9	-18,5	-	7,6	-22,8	-8,0	-	-4,8	23,1
14521530	Schneeberg, Stadt	-19,6	-15,5	-31,9	-16,3	-22,8	(-50,0)	-12,7	-27,9	-17,5	-4,1	-3,8	-10,8
14521540	Schönheide	-20,5	-12,7	-36,2	-25,3	-23,6	-	-10,3	-33,2	-14,1	-4,0	-12,2	81,3
14521550	Schwarzenberg/Erzgeb., Stadt	-18,4	-13,4	-34,0	-13,0	-20,5	-	-15,3	-28,5	-14,0	-8,7	-10,2	3,4
14521560	Sehmatal	-16,9	-11,3	-36,6	-6,4	-20,1	-	-17,3	-25,3	-15,4	16,7	6,0	52,6
14521570	Seiffen/Erzgeb., Kurort	-29,1	-18,6	-42,0	-40,3	-31,6	-	-32,0	-43,3	-21,2	13,1	-11,8	(100,0)
14521590	Stollberg/Erzgeb., Stadt	-10,4	-8,6	-25,1	7,9	-12,2	-	-4,2	-15,2	-8,4	-5,8	-7,8	16,4
14521600	Stützengrün	-11,5	2,2	-36,7	-11,2	-13,2	-	-2,6	-27,1	3,5	-4,3	-11,1	13,0
14521610	Tannenberg	-11,4	7,3	-44,2	-15,4	-19,0	-	-	-32,4	-	43,3	30,4	(175,0)
14521620	Thalheim/Erzgeb., Stadt	-19,1	-13,9	-35,5	-15,6	-21,5	-	-3,2	-27,9	-13,5	-19,8	-21,6	-
14521630	Thermalbad Wiesenbad	-19,2	-15,2	-26,5	-17,7	-20,5	-	-9,8	-25,7	-14,3	-16,8	-19,6	-12,0
14521640	Thum, Stadt	-19,9	-13,8	-36,9	-16,0	-23,9	-	-22,1	-31,0	-17,4	15,8	5,3	44,4
14521670	Wolkenstein, Stadt	-11,2	-4,7	-30,0	-1,8	-12,1	-	2,0	-19,2	-2,6	-11,1	-21,3	-
14521690	Zschopau, Stadt, Motorradstadt	-24,5	-26,0	-25,1	-15,1	-25,2	-	-26,1	-23,9	-26,3	-18,8	-19,4	-8,6

AGS	Kreisfreie Stadt Gemeinde Landkreis Land	Anzahl Familien	Familien mit 2 Personen	Familien mit 3 Personen	Familien mit 4 und mehr Personen	Ehepaare	eingetr. Lebenspartner- schaften	nichtehel. Lebensge- meinschaften	Paare ohne Kinder	Paare mit Kindern	Alleinerziehende	Alleinerziehende Mütter	Alleinerziehende Väter
14521700	Zschorlau	-13,9	-4,2	-31,5	-17,4	-15,5	-	-17,5	-26,4	-5,5	6,4	7,2	10,3
14521710	Zwönitz, Stadt	-12,0	-4,6	-25,8	-15,8	-15,8	-	-12,7	-25,2	-7,4	23,0	17,8	55,4
14522	Mittelsachsen	-15,1	-10,9	-28,2	-10,5	-17,6	-17,2	-11,3	-23,8	-11,2	-3,8	-5,9	6,9
14522010	Altmittweida	-10,9	3,9	-27,2	-20,7	-9,5	-	-11,1	-24,6	7,6	-21,7	-19,0	-
14522020	Augustusburg, Stadt	-11,5	-6,9	-22,4	-10,8	-17,3	(-100,0)	1,8	-22,6	-9,3	17,6	10,0	54,2
14522035	Bobritzsch-Hilbersdorf	-9,0	-3,9	-22,7	-6,5	-11,0	(-50,0)	-6,4	-15,4	-5,6	1,6	-4,8	22,9
14522050	Brand-Erbisdorf, Stadt	-18,2	-15,4	-33,4	-2,9	-19,0	-	-16,9	-24,6	-14,7	-14,7	-15,6	-5,9
14522060	Burgstädt, Stadt	-12,7	-14,5	-12,9	-4,3	-16,0	-	-2,6	-12,5	-15,4	-2,9	-2,8	-
14522070	Claußnitz	-13,6	-1,2	-34,4	-14,8	-16,0	-	-21,4	-30,3	-5,3	20,0	10,5	76,9
14522080	Döbeln, Stadt	-11,9	-10,0	-24,8	1,4	-14,6	-	-12,8	-18,9	-11,6	4,4	-2,7	50,8
14522090	Dorfchemnitz	-12,9	-6,6	-11,7	-28,2	-13,5	-	11,5	-18,5	-3,2	-29,3	-34,0	-
14522110	Eppendorf	-16,9	-8,3	-31,7	-22,7	-20,9	-	-4,1	-30,3	-8,8	-5,0	-4,6	-
14522120	Erlau	-10,1	-2,9	-23,8	-9,0	-13,4	-	22,1	-15,4	-1,3	-25,2	-24,7	-11,8
14522140	Flöha, Stadt	-18,7	-13,1	-36,0	-15,4	-19,2	(-100,0)	-19,4	-31,0	-12,1	-14,9	-14,1	-18,9
14522150	Frankenberg/Sa., Stadt, Garnisonsstadt	-17,2	-16,0	-29,8	0,9	-18,6	-	-26,2	-21,5	-19,1	3,8	3,9	-
14522170	Frauenstein, Stadt	-16,3	-3,3	-37,6	-17,6	-19,6	-	-	-30,6	-3,3	-4,8	-12,1	-
14522180	Freiberg, Stadt, Universitätsstadt	-15,2	-17,4	-19,8	4,1	-15,4	(-100,0)	-24,0	-13,8	-19,0	-2,5	-1,9	-7,4
14522190	Geringswalde, Stadt	-22,2	-19,9	-38,0	-6,6	-26,3	-	-16,0	-31,7	-19,6	-5,6	-9,2	11,1
14522200	Großhartmannsdorf	-13,9	-	-34,0	-17,3	-14,2	-	-14,7	-29,9	2,7	-12,8	-25,0	50,0
14522210	Großschirma, Stadt	-15,6	-11,0	-23,8	-16,8	-20,5	(-100,0)	-4,1	-21,6	-14,9	8,7	5,8	30,3
14522220	Großweitzschen	-14,0	1,7	-40,7	-13,9	-13,4	-	-5,0	-32,3	9,6	-18,8	-30,3	-
14522230	Hainichen, Stadt	-17,6	-9,0	-30,5	-26,9	-23,0	-	-14,0	-32,0	-12,2	10,1	12,0	-
14522240	Halsbrücke	-11,7	-8,6	-24,2	-4,4	-14,8	-	-1,8	-18,3	-7,8	-2,6	-12,2	35,1
14522250	Hartha, Stadt	-18,8	-8,4	-37,1	-26,2	-21,9	-	-12,8	-35,2	-9,0	-4,0	-7,1	12,5
14522260	Hartmannsdorf	-9,2	-4,6	-23,6	-7,1	-9,7	-	-13,1	-19,8	-3,9	-	-	-
14522275	Jahnatal	-13,1	5,6	-41,0	-18,9	-12,9	-	-1,7	-33,3	13,0	-25,2	-18,0	-46,3
14522280	Königsfeld	-11,3	10,0	-21,5	-39,1	-17,8	-	22,5	-33,5	11,4	7,4	36,8	(-33,3)
14522290	Königshain-Wiederau	-13,8	-6,7	-22,1	-18,8	-16,2	-	4,8	-20,8	-4,5	-13,6	-17,6	-12,5
14522300	Kriebstein	-14,3	-2,7	-35,4	-21,8	-21,8	-	8,9	-32,4	-3,7	10,5	-	(36,4)
14522310	Leisnig, Stadt	-18,2	-14,9	-28,4	-15,2	-23,2	-	-14,5	-27,5	-18,0	11,9	-	125,0
14522320	Leubsdorf	-14,2	-12,1	-24,8	-3,5	-18,5	-	-	-17,3	-15,4	7,6	3,4	15,0
14522330	Lichtenau	-9,4	1,4	-24,4	-17,4	-12,9	-	-	-23,5	0,9	8,5	3,7	24,0
14522340	Lichtenberg/Erzgeb.	-9,8	-2,0	-28,8	-8,7	-13,4	-	3,5	-21,0	-1,3	-3,3	-	-17,6
14522350	Lunzenau, Stadt	-20,4	-13,8	-38,7	-14,8	-21,5	-	-20,4	-33,4	-11,7	-14,0	-13,5	-23,3
14522360	Mittweida, Stadt, Hochschulstadt	-17,1	-18,0	-22,2	-1,8	-22,9	-	3,2	-19,7	-18,5	-2,7	-4,4	9,8
14522380	Mühlau	-10,0	-6,0	-27,5	5,0	-8,1	-	-18,1	-16,1	-3,5	-16,3	-	(-46,7)
14522390	Mulda/Sa.	-15,5	-10,7	-30,6	-6,8	-19,5	-	-9,6	-23,6	-13,5	5,6	19,4	-16,0
14522400	Neuhausen/Erzgeb.	-20,9	-8,1	-44,2	-33,9	-27,5	-	7,8	-38,8	-10,0	-4,9	-10,3	(36,4)
14522420	Niederwiesa	-14,2	-8,2	-32,6	-6,2	-16,5	-	-3,8	-23,6	-7,7	-9,7	-	-52,8
14522430	Oberschöna	-8,0	-3,8	-20,0	-1,3	-11,2	-	-	-13,4	-4,2	4,0	12,0	-11,1
14522440	Oederan, Stadt	-15,5	-7,2	-32,9	-16,0	-16,5	-	-13,1	-27,5	-6,7	-11,7	-14,8	7,7
14522460	Penig, Stadt	-19,7	-17,3	-29,2	-13,7	-19,2	-	-24,0	-26,0	-15,6	-17,6	-20,4	7,0
14522470	Rechenberg-Bienenmühle	-17,5	-	-31,1	-44,3	-21,4	-	-4,0	-40,3	-	6,2	-8,9	(125,0)
14522480	Reinsberg	-11,9	-3,7	-26,5	-13,0	-12,0	-	-9,0	-19,2	-4,6	-11,3	-6,7	-33,3
14522490	Rochlitz, Stadt	-20,8	-17,5	-33,1	-16,1	-24,0	-	-8,0	-29,9	-17,0	-16,2	-21,0	27,3
14522500	Rossau	-13,9	-5,1	-26,5	-19,2	-14,9	-	-16,6	-27,5	-3,2	-2,9	4,9	-16,7
14522510	Roßwein, Stadt	-15,1	-5,4	-38,2	-6,4	-19,1	(-100,0)	-5,5	-30,9	-4,9	-4,5	-17,0	62,5
14522520	Sayda, Stadt	-18,4	-5,6	-26,5	-41,9	-22,6	-	-5,2	-36,3	-5,9	-7,4	-	-20,8
14522530	Seelitz	-12,2	6,2	-43,8	-15,9	-14,3	-	18,3	-35,3	22,4	-36,3	-34,4	-31,6
14522540	Striegistal	-13,8	-8,0	-18,9	-20,3	-17,6	-	-5,6	-22,3	-8,4	-	-3,1	9,1
14522550	Taura	-12,8	-11,2	-21,7	-2,4	-13,9	-	-11,7	-18,2	-10,4	-6,4	-6,6	-
14522570	Waldheim, Stadt	-13,9	-11,2	-31,0	6,4	-16,3	(-50,0)	-5,5	-21,5	-9,4	-9,7	-12,3	-
14522580	Wechselburg	-15,8	-9,5	-22,8	-25,4	-20,3	-	-8,9	-26,9	-11,3	11,9	6,5	28,6
14522590	Weißßenborn/Erzgeb.	-13,0	-3,6	-36,5	-4,9	-19,2	-	14,5	-26,4	-2,8	-3,4	-	-
14522600	Zettlitz	-21,6	-12,3	-27,1	-46,5	-21,1	-	-22,2	-36,0	-7,4	-37,0	-56,0	-
14523	Vogtlandkreis	-15,7	-12,2	-29,7	-6,2	-18,3	45,0	-8,9	-23,8	-12,2	-7,1	-11,2	17,3
14523010	Adorf/Vogtl., Stadt	-20,3	-17,7	-35,9	-5,7	-23,8	-	-14,4	-28,1	-19,3	-4,2	-4,8	-
14523020	Auerbach/Vogtl., Stadt	-16,8	-15,3	-32,0	5,4	-18,6	-	-18,3	-22,3	-16,5	-3,9	-9,4	33,3
14523030	Bad Brambach	-27,3	-24,4	-41,1	-17,4	-32,2	-	5,8	-34,5	-20,8	-29,3	-30,3	(-37,5)
14523040	Bad Elster, Stadt	-15,7	-4,3	-40,3	-19,6	-18,0	-	-13,9	-36,8	-3,6	-2,8	-4,9	-
14523050	Bergen	-13,0	2,1	-38,5	-10,9	-13,2	-	-15,8	-36,4	4,7	-	-21,7	(87,5)
14523060	Bösenbrunn	-14,4	-1,5	-36,0	-16,0	-18,3	-	-25,5	-32,4	-4,6	24,3	38,5	(50,0)
14523080	Eichigt	-19,1	-12,4	-24,4	-24,2	-27,4	-	-5,0	-28,4	-18,8	14,0	-	(42,9)
14523090	Ellefeld	-14,5	-14,5	-27,1	4,7	-17,0	-	-	-16,5	-13,6	-9,9	-19,0	(50,0)
14523100	Elsterberg, Stadt	-23,1	-13,0	-37,6	-38,5	-24,9	-	-15,3	-39,8	-10,6	-20,8	-26,7	-
14523120	Falkenstein/Vogtl., Stadt	-22,1	-16,2	-37,7	-20,3	-25,7	-	-11,7	-34,3	-16,1	-9,6	-13,2	9,8

AGS	Kreisfreie Stadt Gemeinde Landkreis Land	Anzahl Familien	Familien mit 2 Personen	Familien mit 3 Personen	Familien mit 4 und mehr Personen	Ehepaare	eingetr. Lebenspartner- schaften	nichtehel. Lebensge- meinschaften	Paare ohne Kinder	Paare mit Kindern	Alleinerziehende	Alleinerziehende Mütter	Alleinerziehende Väter
14523130	Grünbach	-9,9	-	-35,0	-12,1	-16,1	-	15,4	-30,0	2,6	8,9	-	(85,7)
14523150	Heinsdorfergrund	-15,7	-4,8	-29,4	-22,8	-15,5	-	-	-25,4	-	-33,3	-35,6	-36,8
14523160	Klingenthal, Stadt	-27,5	-23,1	-39,2	-26,3	-29,3	-	-23,0	-38,1	-22,2	-21,0	-32,6	42,6
14523170	Lengsfeld, Stadt	-14,1	-8,1	-33,1	-4,0	-14,1	(-100,0)	-12,7	-24,5	-5,0	-16,5	-21,6	6,5
14523190	Limbach	-14,7	-9,6	-28,6	-11,9	-13,8	-	-26,2	-25,9	-11,4	-	-	-
14523200	Markneukirchen, Stadt	-18,8	-12,0	-33,2	-18,8	-20,2	-	-18,0	-31,0	-10,4	-12,1	-14,8	6,5
14523230	Mühlental	-9,6	16,9	-35,3	-19,8	-11,9	-	10,5	-31,6	24,7	-17,1	-16,1	-
14523245	Muldenhammer	-18,2	-15,0	-31,1	-10,6	-20,0	-	-	-26,2	-12,5	-19,4	-21,7	-16,0
14523260	Netzschkau, Stadt	-16,3	-11,6	-28,0	-19,5	-18,9	(-100,0)	-2,0	-23,8	-11,9	-16,6	-23,8	-
14523270	Neuensalz	-13,1	-0,8	-31,1	-17,2	-11,4	-	-20,7	-27,9	-	-15,6	-14,0	-30,4
14523280	Neumark	-11,7	-7,7	-32,6	12,9	-13,8	-	-2,7	-20,1	-6,6	-	-3,8	(50,0)
14523290	Neustadt/Vogtl.	-11,2	-	-32,4	-17,4	-12,0	-	7,7	-23,7	-	-19,4	-28,6	(50,0)
14523300	Oelsnitz/Vogtl., Stadt	-14,0	-12,7	-21,3	-8,0	-16,2	-	-2,7	-17,7	-12,2	-11,9	-13,6	-5,7
14523310	Pausa-Mühltroff, Stadt	-17,9	-10,9	-30,5	-19,3	-20,8	-	-7,8	-28,1	-10,3	-7,3	-9,8	11,1
14523320	Plauen, Stadt	-10,8	-11,8	-20,7	13,9	-14,2	35,7	-7,0	-11,7	-13,5	2,2	-3,2	48,0
14523330	Pöhl	-13,1	-2,2	-37,2	-6,7	-14,2	-	-14,7	-29,5	-0,8	-	5,1	-22,2
14523340	Reichenbach im Vogtland, Stadt	-20,1	-18,3	-30,6	-9,6	-24,1	(-50,0)	-10,9	-27,5	-19,0	-8,5	-11,2	10,2
14523360	Rodewisch, Stadt	-17,4	-11,4	-30,9	-18,2	-20,3	-	-2,3	-26,9	-10,7	-15,8	-15,0	-15,8
14523365	Rosenbach/Vogtl.	-16,3	-3,4	-37,4	-14,8	-17,3	-	-4,3	-30,9	-0,5	-18,4	-28,0	43,3
14523370	Schöneck/Vogtl., Stadt	-17,7	-6,0	-37,1	-22,1	-21,1	-	13,8	-30,7	-4,5	-19,2	-24,5	23,5
14523380	Steinberg	-13,1	-7,6	-30,8	-7,5	-16,0	-	18,1	-21,2	-4,7	-18,8	-26,2	-
14523410	Theuma	-6,7	6,0	-27,5	-9,8	-8,8	-	-	-23,7	6,4	-	-	(27,3)
14523420	Tirpersdorf	-12,4	-3,8	-45,6	31,3	-11,9	-	-	-22,6	-	-26,4	-18,4	(-36,4)
14523430	Treuen, Stadt	-14,4	-8,2	-30,7	-11,2	-18,2	-	3,6	-25,0	-8,4	-4,8	-5,7	-
14523440	Triebel/Vogtl.	-17,8	-1,3	-44,3	-20,8	-19,0	(-100,0)	-34,6	-38,1	-6,6	23,7	10,3	(57,1)
14523450	Weischlitz	-13,7	-8,4	-23,9	-14,0	-12,5	-	-16,3	-21,1	-5,5	-19,6	-25,0	15,2
14523460	Werda	-9,2	-7,5	-17,2	-8,5	-8,5	-	-4,9	-14,2	-	-19,4	-16,7	(-35,3)
14524	Zwickau	-14,8	-12,7	-27,1	-3,1	-17,3	95,5	-11,8	-20,8	-13,8	-1,3	-5,1	20,9
14524010	Bernsdorf	-12,5	-4,0	-30,1	-13,7	-15,2	-	-15,0	-27,4	-6,0	33,3	46,7	21,4
14524020	Callenberg	-12,6	-5,1	-30,1	-7,7	-14,4	-	-15,6	-23,0	-7,2	10,3	-	62,5
14524030	Crimmitschau, Stadt	-13,1	-10,5	-23,8	-5,8	-16,1	(-100,0)	-7,6	-19,0	-11,9	-0,4	-5,4	23,6
14524040	Crinitzberg	-15,1	-8,7	-31,4	-15,0	-13,3	-	-13,9	-26,7	-4,3	-24,2	-31,7	-
14524050	Dennheritz	-9,0	1,2	-33,3	-	-13,8	-	-	-23,2	-1,3	15,2	30,8	-
14524060	Fraureuth	-11,9	-5,3	-29,3	-8,2	-14,7	-	4,0	-22,8	-3,7	-9,3	-12,9	9,7
14524070	Gersdorf	-12,7	-3,2	-36,2	-9,6	-17,7	-	-	-29,1	-5,5	14,0	7,7	53,8
14524080	Glauchau, Stadt	-13,8	-11,5	-24,3	-6,5	-18,1	-	-1,2	-19,5	-13,1	-0,4	-1,7	12,0
14524090	Hartenstein, Stadt	-11,3	-9,6	-20,4	-4,1	-14,1	-	-16,8	-17,5	-12,4	28,0	41,4	-20,0
14524100	Hartmannsdorf b. Kirchberg	-6,4	1,9	-23,7	-3,2	-7,4	-	8,1	-16,2	1,7	-6,5	-	(-20,0)
14524110	Hirschfeld	-11,6	-9,0	-29,8	8,3	-18,6	-	7,0	-18,8	-10,5	11,4	11,1	-
14524120	Hohenstein-Ernstthal, Stadt	-18,3	-18,0	-26,8	-5,3	-21,4	-	-18,9	-20,9	-21,1	2,7	-3,0	44,0
14524130	Kirchberg, Stadt	-15,2	-10,1	-27,9	-12,3	-21,1	-	1,3	-26,2	-12,1	10,8	1,3	48,9
14524140	Langenbernsdorf	-11,8	-0,5	-27,5	-17,3	-15,3	-	2,7	-25,3	-	-4,9	-3,2	-
14524150	Langenweißbach	-12,8	-6,3	-37,1	6,2	-19,3	-	5,5	-23,8	-9,0	15,8	4,5	(116,7)
14524160	Lichtenstein/Sa., Stadt	-17,5	-14,1	-29,6	-15,9	-24,0	-	-16,2	-30,6	-18,9	30,8	30,5	35,7
14524170	Lichtentanne	-11,0	-5,4	-28,7	-1,3	-12,8	-	-4,8	-21,8	-3,9	-6,0	-14,2	28,6
14524180	Limbach-Oberfrohna, Stadt	-11,3	-12,1	-15,7	-1,7	-15,4	-	-3,0	-12,8	-14,1	7,2	4,2	22,8
14524190	Meerane, Stadt	-19,3	-18,0	-29,2	-6,6	-22,8	-	-15,8	-24,9	-20,2	-1,4	-5,4	24,3
14524200	Mülsen	-12,8	-6,3	-27,8	-15,3	-16,4	-	-7,0	-24,3	-9,0	16,8	11,9	45,3
14524210	Neukirchen/Pleiße	-13,5	-7,5	-30,2	-10,8	-16,0	-	-6,0	-24,5	-7,0	-7,8	-20,9	46,2
14524220	Niederfrohna	-5,8	4,0	-27,0	-	-10,6	-	26,4	-15,9	0,8	8,5	6,8	(42,9)
14524230	Oberlungwitz, Stadt	-12,9	-8,2	-34,6	6,5	-17,9	-	7,7	-25,8	-6,5	-3,1	-9,0	32,1
14524240	Oberwiera	-11,5	5,5	-44,3	-	-17,2	-	41,2	-28,1	7,6	-	-	-
14524250	Reinsdorf	-13,7	-8,0	-27,2	-14,6	-16,6	-	-21,5	-24,8	-11,6	27,0	34,1	-
14524260	Remse	-8,4	-	-29,9	-6,8	-13,1	-	7,0	-18,7	-3,8	12,2	-	66,7
14524270	Schönberg	-4,1	24,8	-25,0	-35,1	-6,9	-	22,9	-29,3	21,3	-11,5	-33,3	(133,3)
14524280	St. Egidien	-15,4	-8,5	-37,5	-4,6	-14,6	-	-23,0	-25,1	-9,3	-11,1	-15,5	-14,3
14524290	Waldenburg, Stadt	-12,8	-6,7	-28,5	-5,9	-14,1	-	-5,2	-21,1	-6,4	-12,1	-21,3	38,9
14524300	Werdau, Stadt	-14,3	-14,7	-24,9	8,9	-15,0	-	-8,6	-14,7	-13,6	-16,1	-23,0	25,8
14524310	Wildenfels, Stadt	-11,7	-6,3	-34,0	7,2	-16,3	-	-7,3	-24,1	-7,3	22,3	19,5	40,0
14524320	Wilkau-Haßlau, Stadt	-18,4	-18,6	-29,7	3,7	-21,0	-	-15,4	-19,6	-20,1	-4,6	-8,3	19,0
14524330	Zwickau, Stadt, Hochschulstadt	-16,8	-17,0	-27,6	5,6	-17,3	46,2	-20,6	-19,1	-17,2	-9,7	-12,5	9,2
14625	Bautzen	-13,4	-6,1	-29,7	-12,6	-16,0	80,0	-6,2	-25,0	-5,3	-5,7	-8,3	8,1
14625010	Arnsdorf	-3,8	5,1	-30,3	14,0	-5,1	-	10,7	-11,8	7,7	-15,4	-25,0	44,0
14625020	Bautzen, Stadt	-16,1	-16,3	-23,1	-3,7	-18,1	-	-18,5	-19,5	-17,5	-3,9	-7,5	23,9
14625030	Bernsdorf, Stadt	-16,9	-7,4	-34,1	-18,9	-20,7	-	-2,2	-30,6	-5,5	-10,7	-15,0	-
14625040	Bischofswerda, Stadt	-17,4	-17,1	-28,3	-0,6	-19,7	(-100,0)	-14,3	-20,1	-18,1	-8,9	-8,8	-8,8

AGS	Kreisfreie Stadt Gemeinde Landkreis Land	Anzahl Familien	Familien mit 2 Personen	Familien mit 3 Personen	Familien mit 4 und mehr Personen	Ehepaare	eingetr. Lebenspartner- schaften	nichtehel. Lebensge- meinschaften	Paare ohne Kinder	Paare mit Kindern	Alleinerziehende	Alleinerziehende Mütter	Alleinerziehende Väter
14625060	Burkau	-9,0	8,3	-37,4	-5,6	-15,4	-	27,0	-23,3	9,0	-12,5	-15,4	21,4
14625080	Crostwitz	2,9	61,3	-16,7	-23,4	-5,8	-	(75,0)	-21,7	42,6	53,6	55,0	(125,0)
14625090	Cunewalde	-17,4	-8,2	-32,4	-23,2	-19,3	-	-19,2	-32,6	-6,8	-3,2	-1,9	-15,2
14625100	Demitz-Thumitz	-14,1	-5,3	-33,3	-14,7	-16,5	-	2,7	-29,0	-	-18,8	-8,1	-38,5
14625110	Doberschau-Gaußig	-5,6	6,3	-17,1	-16,7	-10,2	-	7,1	-18,2	4,9	22,8	7,6	85,0
14625120	Elsterheide	-12,4	17,5	-45,6	-25,5	-13,0	-	-10,3	-38,2	23,1	-6,0	-13,5	-
14625130	Elstra, Stadt	-12,5	0,6	-26,7	-24,8	-14,8	-	3,9	-24,2	3,0	-18,1	-23,7	18,2
14625140	Frankenthal	-13,9	-10,1	-19,0	-13,0	-11,6	-	-20,5	-20,4	-5,0	-15,0	-8,8	(-42,9)
14625150	Göda	-8,2	11,9	-25,9	-23,7	-13,7	-	15,3	-27,4	12,3	4,1	6,1	-
14625160	Großdubrau	-12,5	-2,7	-22,7	-23,2	-15,2	-	-7,7	-25,3	-1,2	-3,6	-10,0	19,4
14625170	Großharthau	-1,3	21,1	-33,9	-	-5,3	-	9,4	-23,1	22,6	11,7	20,0	-
14625180	Großnaundorf	-7,8	11,9	-38,1	-	-10,9	-	-	-25,4	16,5	-	-	-
14625190	Großpostwitz/O.L.	-7,9	5,8	-34,8	-4,7	-10,0	-	-7,7	-24,6	4,9	2,9	-	26,3
14625200	Großröhrsdorf, Stadt	-9,6	-0,4	-25,6	-10,9	-13,2	-	-6,6	-22,1	-1,9	9,8	12,2	-
14625220	Haselbachtal	-10,7	6,8	-31,5	-22,7	-13,0	-	-5,5	-28,5	8,5	-2,3	7,1	-26,5
14625230	Hochkirch	-12,8	3,3	-37,4	-10,3	-13,9	-	3,0	-24,1	10,6	-23,0	-31,9	18,8
14625240	Hoyerswerda, Stadt	-25,2	-23,7	-34,1	-18,7	-28,3	-	-7,3	-33,7	-22,4	-22,1	-21,3	-25,3
14625250	Kamenz, Stadt	-13,8	-14,2	-21,4	-1,6	-17,2	-	-4,4	-15,9	-14,5	-6,4	-5,4	-10,2
14625270	Königsbrück, Stadt	-7,2	-2,7	-23,1	2,9	-14,3	-	11,4	-19,0	0,5	6,4	6,0	-
14625280	Königswartha	-11,7	10,5	-38,3	-15,9	-13,4	-	-4,8	-32,4	16,4	-4,0	-7,8	-
14625290	Kubschütz	-10,6	21,2	-39,8	-24,3	-11,7	-	-11,6	-34,8	23,6	-	-11,3	38,1
14625300	Laußnitz	-11,6	11,2	-42,9	-14,9	-10,2	-	-18,4	-28,9	11,7	-13,7	-23,5	23,5
14625310	Lauta, Stadt	-22,4	-9,1	-42,9	-33,6	-21,8	-	-27,3	-41,8	-6,9	-19,2	-22,0	-3,9
14625320	Lichtenberg	-9,6	-	-42,5	10,0	-11,7	-	14,7	-23,5	8,4	-27,3	-28,3	-23,5
14625330	Lohsa	-13,1	16,7	-43,9	-34,3	-14,7	-	5,2	-39,6	24,5	-18,3	-20,3	-13,2
14625340	Malschwitz	-8,5	14,4	-32,5	-18,9	-10,1	-	6,8	-26,8	23,6	-14,8	-22,3	15,0
14625350	Nebelschütz	-2,0	27,3	-22,9	-11,2	-5,4	-	-	-20,5	47,0	29,4	10,7	(37,5)
14625360	Neschwitz	-10,1	14,5	-48,2	-3,4	-8,8	-	-20,4	-30,7	19,2	-6,1	-15,5	50,0
14625370	Neukirch	-11,2	7,5	-28,6	-25,5	-15,3	-	14,1	-28,0	12,3	-17,2	-9,8	(-26,7)
14625380	Neukirch/Lausitz	-15,3	-8,5	-31,6	-10,9	-18,4	-	-6,6	-25,3	-8,4	-6,8	-10,1	-
14625390	Obergurig	-4,3	9,1	-22,1	-10,1	-7,1	-	13,9	-19,2	11,3	4,5	-5,6	(41,7)
14625410	Ohorn	0,7	6,9	-24,0	21,7	-5,9	-	31,6	-6,2	6,5	5,6	-5,4	58,3
14625420	Oßling	-13,2	10,4	-37,1	-22,4	-13,6	-	-14,1	-32,4	13,6	-11,8	-	(-52,4)
14625430	Ottendorf-Okrilla	-3,3	8,3	-24,7	-0,5	-4,3	-	-1,7	-17,2	11,7	-0,9	-1,5	6,9
14625440	Panschwitz-Kuckau	-5,2	22,6	-32,4	-13,4	-7,2	-	39,4	-23,0	35,9	-13,2	-20,0	17,6
14625450	Pulsnitz, Stadt	-14,2	-4,7	-31,7	-15,6	-18,4	(-100,0)	-4,0	-26,9	-4,3	-4,7	-	-18,0
14625460	Puschwitz	-21,3	-10,4	-31,9	-26,5	-18,3	-	-41,9	-32,6	-	-33,3	-39,4	-
14625470	Räckelwitz	4,1	30,1	-7,1	-11,4	5,5	-	(25,0)	-8,5	51,3	-20,0	-13,6	(-25,0)
14625480	Radeberg, Stadt	-5,1	-9,9	-7,2	19,2	-9,0	(133,3)	-6,2	-0,4	-13,2	19,4	7,8	109,9
14625490	Radibor	-7,0	13,2	-22,4	-19,4	-13,5	-	14,4	-22,5	12,4	20,4	9,3	28,0
14625500	Ralbitz-Rosenthal	2,8	80,2	-18,3	-20,8	-	-	55,0	-16,7	85,2	5,9	-8,6	18,8
14625510	Rammenau	-10,6	4,5	-36,6	-8,6	-19,2	-	-	-28,5	1,6	43,9	18,8	(150,0)
14625525	Schirgiswalde-Kirschau, Stadt	-12,9	3,3	-32,3	-24,5	-16,6	-	-6,0	-31,6	3,6	8,1	2,3	44,0
14625530	Schmölln-Putzkau	-11,8	-1,1	-36,6	-4,9	-13,6	-	-3,6	-23,2	-1,9	-9,7	-18,7	31,8
14625550	Schwepnitz	-9,7	9,6	-28,8	-25,7	-12,5	-	3,7	-29,7	12,5	-6,8	-12,2	-
14625560	Sohland a. d. Spree	-16,7	-5,7	-31,5	-23,5	-19,9	-	-15,0	-30,1	-7,5	1,1	-	4,9
14625570	Spreetal	-16,8	6,3	-39,4	-45,2	-21,1	-	11,8	-42,9	11,6	-18,2	-18,3	-20,0
14625580	Steina	-6,0	13,5	-35,5	-11,3	-7,6	-	5,1	-24,3	18,5	-7,8	-	-
14625590	Steinigtwolmsdorf	-18,5	-2,0	-47,3	-25,3	-21,7	-	-23,8	-40,3	-3,3	4,5	-5,6	71,4
14625600	Wachau	-8,2	-	-24,2	-7,3	-14,9	-	7,1	-18,4	-2,8	13,1	8,3	48,1
14625610	Weißenberg, Stadt	-13,1	1,1	-35,2	-14,3	-15,8	-	-5,8	-26,6	2,4	-7,2	-8,7	13,6
14625630	Wilthen, Stadt	-21,1	-11,5	-46,2	-12,8	-21,9	-	-26,6	-41,4	-8,2	-12,3	-7,7	-32,6
14625640	Wittichenau, Stadt	-7,7	23,1	-24,5	-31,4	-9,4	-	-4,3	-29,3	29,0	-	-11,4	50,0
14626	Görlitz	-16,5	-9,5	-34,4	-15,4	-19,3	73,3	-11,2	-29,7	-9,5	-6,5	-10,6	16,0
14626010	Bad Muskau, Stadt	-12,0	-8,2	-22,5	-6,1	-16,0	-	-10,2	-20,8	-10,6	8,4	-	42,9
14626020	Beiersdorf	-17,0	-5,4	-28,4	-30,6	-16,1	-	-17,3	-33,7	-	-17,9	-17,4	-
14626030	Bernstadt a. d. Eigen, Stadt	-15,8	6,4	-45,4	-29,1	-15,1	-	-10,5	-39,4	12,7	-24,3	-26,0	-
14626050	Bertsdorf-Hörnitz	-15,2	11,3	-54,1	-22,8	-17,7	-	-	-46,0	16,9	-11,0	-6,1	-23,8
14626060	Boxberg/O.L.	-18,2	-2,3	-41,1	-27,7	-19,8	-	-9,8	-38,6	4,3	-17,6	-27,7	33,3
14626070	Dürrhennersdorf	-24,5	-11,4	-33,3	-53,0	-23,4	-	-7,0	-41,6	-6,0	-42,0	-42,1	(-62,5)
14626085	Ebersbach-Neugersdorf, Stadt	-24,5	-12,8	-47,0	-34,9	-26,2	-	-24,9	-45,9	-10,8	-15,7	-20,7	7,9
14626100	Gablenz	-10,1	19,9	-50,0	-19,8	-15,6	-	10,3	-42,6	21,4	17,6	-6,4	(250,0)
14626110	Görlitz, Stadt	-11,2	-13,0	-20,6	13,7	-17,2	(87,5)	-10,3	-12,7	-17,5	18,4	10,5	94,6
14626120	Groß Düben	-9,1	24,2	-51,6	-9,5	-18,6	-	47,6	-39,1	24,6	-	13,3	-
14626140	Großschönau	-19,5	-	-50,0	-31,4	-20,9	-	-20,8	-45,5	1,1	-10,0	-9,0	-19,6
14626150	Großschweidnitz	-11,3	17,2	-52,8	-16,0	-14,7	-	-18,8	-41,2	22,7	10,0	12,9	(50,0)
14626160	Hähnichen	-15,7	-6,5	-33,6	-14,9	-23,0	-	18,2	-25,7	-8,9	-	-	-

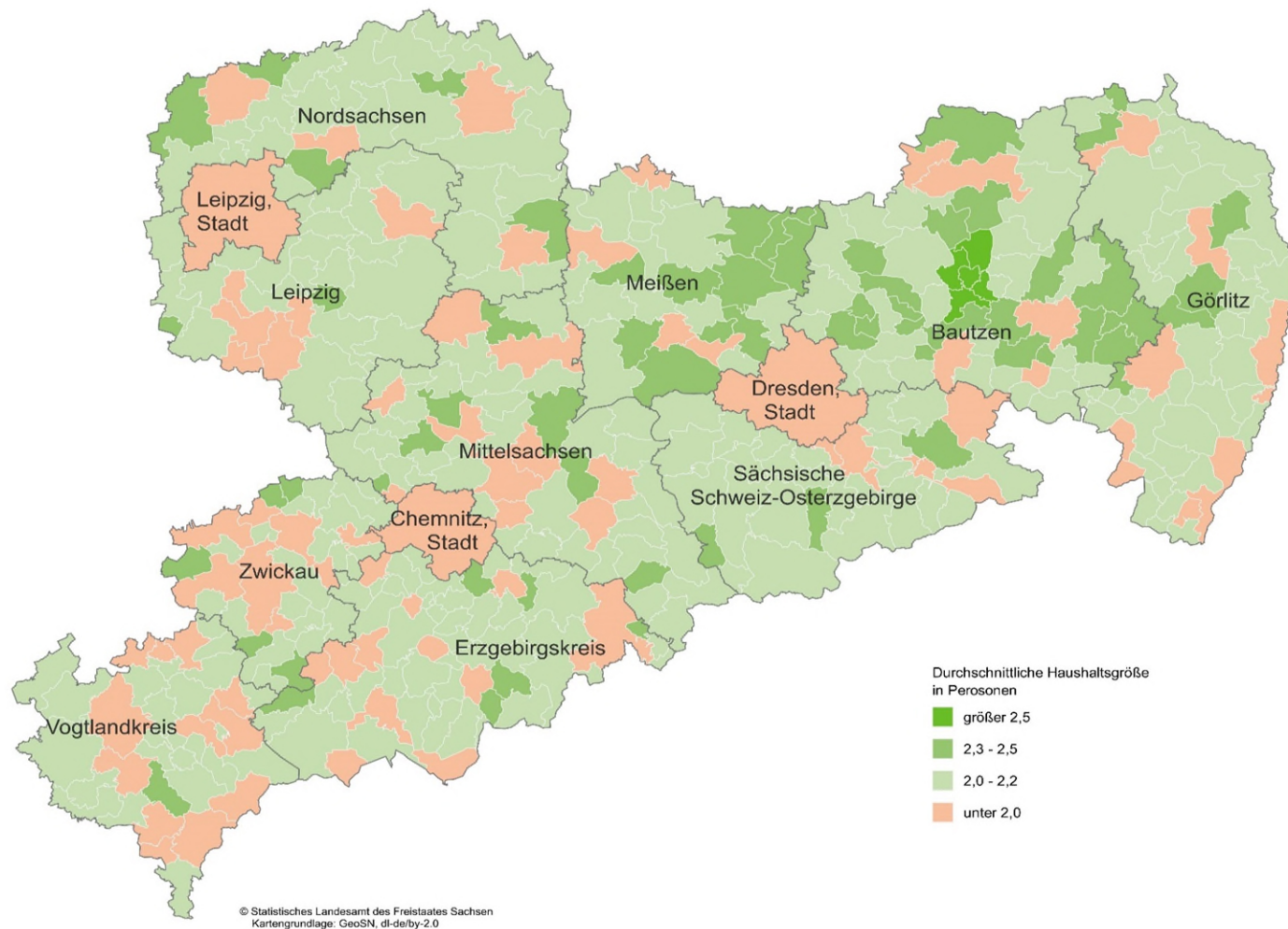
AGS	Kreisfreie Stadt Gemeinde Landkreis Land	Anzahl Familien	Familien mit 2 Personen	Familien mit 3 Personen	Familien mit 4 und mehr Personen	Ehepaare	eingetr. Lebenspartner- schaften	nichtehel. Lebensge- meinschaften	Paare ohne Kinder	Paare mit Kindern	Alleinerziehende	Alleinerziehende Mütter	Alleinerziehende Väter
14626170	Hainewalde	-12,3	3,8	-34,4	-21,6	-10,2	-	-23,8	-32,9	7,0	-9,5	20,9	(-55,6)
14626180	Herrnhut, Stadt	-16,9	-3,7	-33,3	-29,0	-15,5	-	-26,6	-32,5	-2,4	-13,5	-17,8	-
14626190	Hohendubrau	-11,1	1,0	-22,5	-21,5	-12,9	-	-14,5	-26,1	-	8,3	-11,3	(157,1)
14626200	Horka	-22,5	-13,1	-41,1	-21,7	-28,3	-	7,1	-34,8	-13,1	-9,5	-26,3	(55,6)
14626210	Jonsdorf, Kurort	-19,4	5,2	-54,8	-32,8	-18,7	-	-19,0	-45,3	9,1	-18,8	-28,3	(54,5)
14626230	Kodersdorf	-14,1	-3,5	-29,2	-19,5	-16,0	-	-17,3	-28,6	-	-3,1	-	-15,8
14626240	Königshain	-14,1	-	-46,6	-5,8	-17,3	-	-	-32,7	2,9	-10,5	-26,5	(100,0)
14626245	Kottmar	-16,9	0,2	-39,4	-31,0	-18,3	-	4,7	-36,7	7,4	-29,6	-28,5	-30,8
14626250	Krauschwitz i.d. O.L.	-15,2	-7,8	-33,8	-11,9	-17,1	-	-7,5	-25,4	-8,8	-8,0	-11,0	-
14626260	Kreba-Neudorf	-14,1	-	-40,5	-29,4	-21,0	-	21,1	-33,6	-	-7,1	-	-
14626270	Lawalde	-12,8	16,0	-40,5	-29,4	-13,2	(-100,0)	-14,1	-38,3	24,3	-15,5	-27,9	(77,8)
14626280	Leutersdorf	-17,7	-1,4	-42,5	-21,8	-18,4	-	-7,5	-34,7	-	-20,5	-24,2	-20,7
14626290	Löbau, Stadt	-19,2	-17,5	-31,6	-6,2	-24,3	-	-1,8	-23,8	-19,2	-9,5	-16,6	40,7
14626300	Markersdorf	-9,5	3,0	-26,5	-19,6	-11,0	-	-13,7	-25,8	3,4	6,2	6,8	16,7
14626310	Mittelherwigsdorf	-13,7	7,2	-47,5	-18,3	-15,1	-	-17,3	-39,4	7,9	2,7	-6,4	(90,9)
14626320	Mücka	-9,5	2,3	-19,5	-25,4	-15,0	-	9,1	-29,0	2,7	8,3	10,3	-
14626330	Neißeau	-13,0	-	-33,8	-17,6	-18,9	-	-22,2	-31,6	-6,9	66,7	41,7	91,7
14626350	Neusalza-Spremberg, Stadt	-17,8	-7,7	-38,7	-18,8	-18,3	-	-17,5	-30,4	-6,5	-16,7	-26,4	77,8
14626370	Niesky, Stadt	-16,9	-11,1	-30,4	-21,4	-21,7	-	2,9	-29,1	-12,4	-6,9	-8,3	-
14626390	Oderwitz	-17,2	-	-48,0	-20,3	-19,9	-	-2,3	-38,3	3,8	-18,7	-21,1	-9,3
14626400	Olbersdorf	-23,6	-9,7	-55,2	-24,4	-23,8	-	-20,3	-44,4	-6,3	-27,4	-32,1	-
14626410	Oppach	-19,2	-8,4	-42,3	-21,4	-22,4	-	-3,6	-34,2	-6,6	-18,3	-22,3	15,8
14626420	Ostritz, Stadt	-19,9	-3,4	-45,5	-27,1	-19,9	-	-19,2	-40,5	-	-16,0	-20,5	-
14626430	Oybin	-15,1	-1,7	-44,6	-14,5	-12,5	-	-12,3	-33,2	3,8	-40,0	-37,3	(-33,3)
14626440	Quitzdorf am See	-9,2	-2,9	-12,8	-14,6	-17,2	-	45,2	-24,0	-	6,7	-	(40,0)
14626450	Reichenbach/O.L., Stadt	-17,6	-9,8	-35,4	-16,5	-20,2	-	-20,8	-29,8	-12,3	4,4	-	22,2
14626460	Rietschen	-17,5	-10,9	-35,6	-11,2	-22,6	-	4,0	-28,7	-9,7	-7,4	-3,4	-32,0
14626470	Rosenbach	-8,9	16,1	-31,9	-22,7	-8,1	-	-23,1	-30,2	16,9	10,8	10,9	(27,3)
14626480	Rothenburg/O.L., Stadt	-22,6	-12,2	-43,2	-26,8	-26,6	-	-18,3	-38,6	-13,9	-	-	10,3
14626490	Schleife	-13,3	-4,6	-32,1	-12,9	-19,0	-	-	-30,5	-4,1	4,3	5,0	15,8
14626500	Schönau-Berzdorf a. d. Eigen	-15,0	1,1	-36,1	-31,2	-16,6	-	-	-33,6	6,6	-19,7	-25,9	-
14626510	Schönbach	-16,8	-7,4	-29,5	-19,3	-17,7	-	-18,8	-25,6	-6,8	-30,4	-20,6	(-30,8)
14626520	Schöpstal	-9,8	0,9	-15,2	-28,9	-18,6	-	36,6	-23,5	1,1	9,7	-	42,9
14626530	Seiffhennersdorf, Stadt	-21,1	-9,1	-46,0	-21,6	-23,3	-	-5,3	-41,9	-4,0	-22,9	-20,4	-29,4
14626560	Trebendorf	-21,2	-6,4	-33,3	-34,8	-25,2	-	7,5	-34,4	-2,6	-23,5	-43,5	-
14626570	Vierkirchen	-10,3	-3,6	-23,4	-11,3	-8,4	-	-16,0	-18,6	1,2	-23,9	-26,9	-
14626580	Waldhufen	-14,5	-3,8	-37,7	-8,1	-15,7	-	-	-25,0	0,9	-26,8	-33,3	-
14626590	Weißkeißel	-16,2	-10,3	-27,7	-21,1	-15,7	(-100,0)	-10,8	-28,1	-7,4	-13,5	-	(-40,0)
14626600	Weißwasser/O.L., Stadt	-24,5	-20,1	-39,5	-21,8	-25,4	-	-25,9	-37,5	-19,1	-19,3	-22,1	3,2
14626610	Zittau, Stadt	-16,6	-19,0	-17,4	-2,0	-17,4	(-50,0)	-15,0	-13,6	-18,6	-15,0	-17,8	-
14627	Meißen	-10,0	-5,5	-24,9	-3,3	-12,2	25,7	-7,9	-19,0	-5,7	0,9	-3,5	23,8
14627010	Coswig, Stadt	-8,4	-8,5	-18,7	10,2	-8,7	-	-7,3	-8,5	-8,4	-8,4	-9,7	-2,4
14627020	Diera-Zehren	-11,2	-4,5	-29,3	-4,9	-12,3	-	-12,7	-22,9	-2,4	-	-9,3	12,9
14627030	Ebersbach	-5,3	20,4	-26,4	-20,6	-7,3	-	8,7	-23,9	25,1	-9,3	-8,8	-11,4
14627040	Glaubitz	-8,1	7,9	-39,8	-	-9,6	-	36,2	-24,6	14,2	-35,8	-34,1	(-30,8)
14627050	Gröditz, Stadt	-22,0	-14,0	-42,0	-16,8	-23,8	-	-11,7	-36,4	-10,6	-22,8	-26,1	-
14627060	Großenhain, Stadt	-10,1	-7,2	-22,4	-1,4	-11,2	-	-4,4	-15,5	-5,7	-9,7	-14,5	17,5
14627070	Hirschstein	-14,5	10,1	-41,9	-25,0	-16,0	-	6,5	-33,6	15,0	-27,4	-24,7	-25,0
14627080	Käbschütztal	-6,2	4,8	-29,7	-	-9,4	-	6,3	-17,6	3,6	-2,8	5,8	-37,5
14627100	Klipphausen	-4,2	7,0	-23,4	-4,0	-9,0	-	-1,0	-19,0	6,6	22,2	13,5	66,1
14627110	Lampertswalde	-8,7	10,3	-24,7	-26,3	-12,3	-	21,4	-28,0	17,8	-9,9	-3,5	-25,0
14627130	Lommatzsch, Stadt	-16,1	-4,9	-41,5	-13,3	-17,1	(-100,0)	-10,1	-32,7	-2,5	-17,5	-21,9	7,1
14627140	Meißen, Stadt	-6,4	-8,2	-15,5	19,3	-12,9	-	2,7	-7,1	-11,5	12,9	6,2	54,6
14627150	Moritzburg	-2,7	10,7	-24,9	-4,4	-5,0	-	-3,7	-19,0	11,3	19,9	18,5	30,4
14627170	Niederau	-5,1	1,7	-30,1	17,0	-5,0	-	-5,8	-10,6	0,9	-2,4	-10,3	45,0
14627180	Nossen, Stadt	-11,1	-0,9	-29,9	-13,4	-12,9	(100,0)	-8,2	-24,3	-0,6	-4,0	-4,4	-7,0
14627190	Nünchritz	-16,3	-3,1	-38,9	-22,8	-17,4	-	-7,5	-35,3	1,3	-19,3	-21,9	-6,7
14627200	Priestewitz	-10,8	1,9	-28,6	-14,2	-11,3	-	-10,1	-21,4	3,4	-10,1	-9,4	-18,2
14627210	Radebeul, Stadt	-6,4	-6,7	-10,0	-0,6	-8,0	-	-20,0	-10,0	-10,5	24,3	15,3	73,1
14627220	Radeburg, Stadt	-11,7	-6,6	-23,5	-10,1	-10,1	-	-11,2	-19,8	-0,8	-21,6	-20,2	-18,6
14627230	Riesa, Stadt	-20,0	-18,3	-31,6	-9,5	-22,7	-	-23,4	-29,9	-19,8	0,9	-4,4	47,0
14627240	Röderaue	-16,4	6,2	-40,5	-39,3	-17,0	-	-9,0	-43,3	13,0	-15,2	-13,4	-20,0
14627250	Schönfeld	-8,7	28,2	-37,9	-25,7	-8,7	-	-8,3	-34,2	36,4	-5,4	-12,2	-
14627260	Stauchitz	-6,4	5,2	-25,0	-11,4	-6,5	-	-2,7	-23,8	11,3	-13,3	-15,0	-
14627270	Strehla, Stadt	-10,5	1,9	-33,8	-12,5	-14,0	(-50,0)	6,2	-28,1	6,6	-9,8	-19,2	64,3
14627290	Thiendorf	-5,4	14,9	-33,3	-6,4	-8,9	-	-5,7	-24,6	15,7	19,5	16,7	25,0
14627310	Weinböhla	3,6	0,4	-7,4	32,7	-1,5	-	10,0	4,9	-3,6	34,0	32,4	37,3

AGS	Kreisfreie Stadt Gemeinde Landkreis Land	Anzahl Familien	Familien mit 2 Personen	Familien mit 3 Personen	Familien mit 4 und mehr Personen	Ehepaare	eingetr. Lebenspartner- schaften	nichtehel. Lebensge- meinschaften	Paare ohne Kinder	Paare mit Kindern	Alleinerziehende	Alleinerziehende Mütter	Alleinerziehende Väter
14627340	Wülknitz	-8,7	11,8	-39,2	-7,5	-9,8	-	25,0	-29,3	20,2	-33,3	-34,0	(-21,4)
14627360	Zeithain	-14,1	-6,7	-34,2	-5,7	-15,2	-	-10,9	-26,5	-4,1	-10,3	-20,1	38,2
14628	Sächsische Schweiz-Osterzgebirge	-8,2	-5,7	-22,3	4,3	-11,7	37,9	-3,5	-14,4	-7,4	8,5	4,5	29,6
14628010	Altenberg, Stadt	-18,5	-12,6	-32,8	-18,3	-21,5	-	-3,2	-28,5	-11,7	-14,4	-8,6	-25,0
14628020	Bad Gottleuba-Berggießhübel, Stadt	-11,3	-1,8	-35,1	-9,1	-13,7	-	-8,3	-25,3	-2,6	2,0	6,4	-14,0
14628030	Bad Schandau, Stadt	-20,1	-10,7	-43,5	-22,6	-23,1	-	-11,2	-35,5	-12,8	-8,6	-9,8	-
14628040	Bahretal	-4,9	8,9	-28,4	-5,0	-6,8	-	-10,3	-19,9	3,4	18,7	4,7	64,3
14628050	Bannewitz	0,2	-0,2	-18,2	30,4	-3,3	-	7,4	-	-3,0	15,5	12,2	45,1
14628060	Dippoldiswalde, Stadt	-12,1	-7,3	-29,2	-5,9	-16,4	(-100,0)	-11,7	-21,9	-11,2	18,3	5,8	108,3
14628070	Dohma	-4,1	3,4	-22,5	-	-10,2	-	12,1	-12,4	-	18,2	-	(157,1)
14628080	Dohna, Stadt	-3,7	6,0	-25,6	-2,5	-5,5	(100,0)	-5,4	-18,6	5,4	16,0	-3,8	115,4
14628090	Dorfhain	-8,6	-	-32,9	-5,1	-18,2	-	27,5	-24,8	-3,8	41,4	17,9	(125,0)
14628100	Dürrröhrsdorf-Dittersbach	-5,1	9,3	-31,7	-3,7	-8,2	-	1,5	-21,6	11,4	5,7	-	31,4
14628110	Freital, Stadt	-5,8	-6,5	-17,2	15,8	-9,0	(75,0)	-7,4	-7,8	-9,2	14,3	9,2	44,4
14628130	Glashütte, Stadt	-15,6	-8,0	-34,4	-9,7	-17,8	-	-11,3	-25,9	-7,7	-2,4	1,9	-13,0
14628140	Gohrisch	-15,5	-3,0	-28,7	-35,6	-20,2	-	-	-33,1	-3,1	-	-9,8	(120,0)
14628150	Hartmannsdorf-Reichenau	-7,2	12,9	-32,2	-21,0	-10,9	-	6,1	-29,9	12,3	11,5	-	(62,5)
14628160	Heidenau, Stadt	-6,7	-11,3	-9,3	22,3	-12,6	(-57,1)	-5,0	-2,1	-15,8	22,5	11,8	105,3
14628170	Hermisdorf/Erzgeb.	-19,1	-2,1	-41,0	-38,3	-17,6	-	-26,9	-37,9	-	-21,4	-12,5	(-50,0)
14628190	Hohnstein, Stadt	-13,3	-9,7	-26,2	-4,8	-15,9	-	-3,7	-19,5	-8,1	-7,9	-18,8	58,3
14628205	Klingenberg	-13,1	-1,5	-35,5	-10,2	-14,7	-	-4,3	-27,0	2,4	-14,3	-19,5	8,2
14628210	Königstein/Sächs. Schw., Stadt	-14,3	-13,5	-23,8	-	-18,1	-	-8,1	-19,6	-15,7	12,5	8,9	38,5
14628220	Kreischa	-0,6	9,9	-30,6	13,2	-3,4	-	-2,5	-13,6	7,1	36,5	19,0	120,0
14628230	Liebstadt, Stadt	-15,0	-8,2	-27,2	-21,4	-15,3	-	-13,8	-22,8	-7,5	-17,0	-24,3	-
14628240	Lohmen	-5,7	11,6	-35,0	-6,2	-10,4	-	29,3	-25,9	15,0	-9,4	-14,3	21,1
14628250	Müglitztal	-12,3	-2,1	-30,6	-14,3	-13,6	-	-	-25,0	-	-18,8	-13,5	(-21,4)
14628260	Neustadt in Sachsen, Stadt	-15,4	-13,9	-27,2	-1,9	-16,8	-	-13,2	-19,3	-14,5	-9,3	-8,5	-10,6
14628270	Pirna, Stadt	-3,9	-7,9	-9,2	29,3	-9,8	(233,3)	12,2	2,0	-10,1	11,1	8,5	28,6
14628300	Rabenau, Stadt	-7,9	-0,4	-26,0	-2,4	-10,3	-	-3,7	-18,7	-0,6	7,0	8,7	-
14628310	Rathen, Kurort	-16,1	-6,6	-35,7	-34,8	-30,1	(-100,0)	(111,1)	-38,6	-6,0	-	-	-
14628320	Rathmannsdorf	-16,7	-8,6	-40,2	6,7	-15,9	-	-16,0	-29,3	-7,6	-20,0	-28,1	(42,9)
14628330	Reinhardtsdorf-Schöna	-11,4	-5,6	-27,0	-12,9	-8,4	-	-22,2	-24,3	-3,6	-	-	-
14628340	Rosenthal-Bielatal	-14,7	-9,0	-25,2	-24,3	-19,1	-	-20,7	-25,3	-11,3	16,9	10,0	(116,7)
14628360	Sebnitz, Stadt	-16,2	-14,9	-25,1	-7,5	-20,7	-	-8,4	-22,2	-16,3	1,8	-1,3	12,5
14628370	Stadt Wehlen, Stadt	-9,4	-1,1	-27,6	-3,4	-12,5	-	-	-20,3	-	-12,7	-10,5	-
14628380	Stolpen, Stadt	-8,6	5,4	-29,0	-14,8	-9,4	-	-5,2	-24,9	10,0	-7,6	-10,1	-
14628390	Struppen	-6,6	1,3	-31,3	11,6	-7,0	-	-7,0	-17,2	2,2	-	-	(-20,0)
14628400	Tharandt, Stadt	-10,9	-1,9	-24,9	-13,7	-9,8	-	-21,0	-20,8	-2,8	-1,7	-2,2	-
14628410	Wilsdruff, Stadt	1,7	-2,5	-3,7	22,2	-1,5	(-100,0)	-4,8	2,4	-6,5	41,1	42,5	27,8
14729	Leipzig	-8,3	-5,8	-21,7	4,7	-11,5	58,6	-3,2	-14,6	-6,8	4,6	0,2	29,4
14729010	Bad Lausick, Stadt	-7,4	-3,2	-22,3	1,3	-8,8	-	4,6	-14,6	-0,8	-11,3	-12,1	-14,0
14729020	Belgershain	13,0	22,2	-5,4	14,8	12,3	-	10,8	-	23,9	25,5	24,0	50,0
14729030	Bennewitz	-3,6	3,4	-23,8	9,1	-7,0	-	5,3	-15,3	3,9	6,5	-3,8	46,7
14729040	Böhlen, Stadt	-6,9	-4,7	-25,9	14,6	-9,2	-	-3,5	-13,0	-5,1	-2,0	-3,1	12,5
14729050	Borna, Stadt	-13,6	-12,9	-24,5	3,8	-20,6	-	0,4	-19,6	-16,5	17,2	9,4	81,1
14729060	Borsdorf	-5,1	-1,4	-11,5	-7,5	-7,6	-	-6,5	-15,3	-1,0	14,2	10,9	27,9
14729070	Brandis, Stadt	-2,7	5,1	-21,0	-	-3,2	(-100,0)	-8,0	-15,1	4,7	10,3	9,5	-5,5
14729080	Colditz, Stadt	-15,3	-6,7	-34,7	-13,9	-16,4	-	-9,5	-28,6	-4,4	-16,3	-23,0	17,7
14729100	Elstertrebnitz	-2,8	5,2	-24,2	-	-7,1	-	4,2	-17,2	4,1	9,8	17,2	21,4
14729140	Froburg, Stadt	-14,4	-9,6	-31,4	-0,8	-16,8	-	-4,6	-21,8	-8,9	-10,5	-17,7	17,7
14729150	Geithain, Stadt	-18,4	-15,9	-32,1	-4,3	-21,3	-	-9,6	-22,6	-16,5	-10,7	-14,7	19,5
14729160	Grimma, Stadt	-12,3	-7,3	-26,6	-8,1	-16,8	(-50,0)	-10,3	-22,8	-10,5	13,0	9,8	29,5
14729170	Groitzsch, Stadt	-11,8	-9,1	-28,9	11,2	-14,0	(-100,0)	-7,9	-19,6	-8,4	-3,3	-5,4	17,0
14729190	Großpösna	-1,7	6,5	-22,6	7,9	-6,2	-	-5,2	-15,3	1,3	42,4	32,4	80,0
14729220	Kitzscher, Stadt	-15,7	-14,6	-27,7	5,3	-15,0	-	-14,1	-20,6	-10,8	-21,8	-27,9	14,3
14729245	Lossatal	-7,9	3,2	-31,2	-5,5	-11,4	-	-2,1	-22,3	1,3	5,2	2,8	16,7
14729250	Machern	-4,2	1,4	-17,5	-	-3,3	-	-	-11,6	5,3	-15,0	-21,3	32,4
14729260	Markkleeberg, Stadt	-1,7	-7,6	-3,0	25,8	-5,3	(114,3)	-2,6	5,5	-11,0	20,6	19,6	23,1
14729270	Markranstädt, Stadt	-	-3,9	-5,9	31,9	-4,8	-	7,7	3,5	-6,6	21,6	11,0	100,0
14729300	Naunhof, Stadt	-1,3	4,3	-16,8	5,3	-3,0	-	0,7	-10,3	5,0	4,0	-6,2	81,0
14729320	Neukieritzsch	-11,7	-9,4	-24,9	3,9	-14,9	(-100,0)	1,2	-20,3	-7,2	-8,5	-11,0	7,1
14729330	Otterwisch	-8,0	4,9	-34,1	-4,3	-11,9	-	15,9	-19,2	7,8	-19,0	-8,5	(-75,0)
14729340	Parthenstein	-5,2	5,7	-32,4	10,8	-6,5	-	7,3	-18,2	8,3	-16,1	-8,0	-18,2
14729350	Pegau, Stadt	-5,2	-4,6	-13,7	9,0	-9,0	-	-1,0	-8,1	-7,5	18,1	14,0	30,8
14729360	Regis-Breitingen, Stadt	-13,4	-15,8	-23,1	22,1	-16,5	-	-13,6	-11,8	-17,6	10,7	2,8	85,7
14729370	Rötha, Stadt	-3,4	-2,0	-18,1	16,1	-5,8	-	8,8	-7,7	0,4	-5,9	-5,4	-6,8

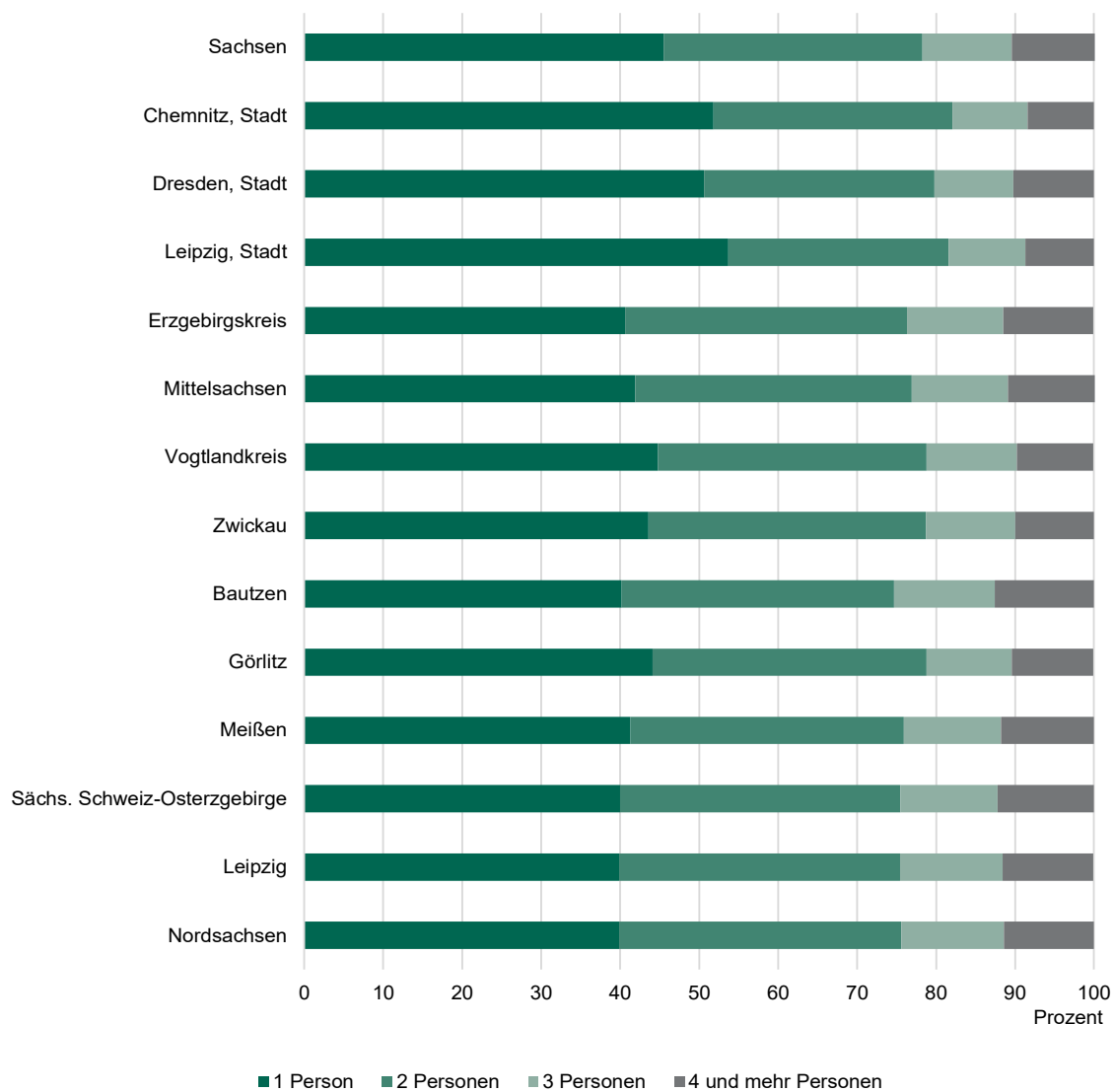
AGS	Kreisfreie Stadt Gemeinde Landkreis Land	Anzahl Familien	Familien mit 2 Personen	Familien mit 3 Personen	Familien mit 4 und mehr Personen	Ehepaare	eingetr. Lebenspartner- schaften	nichtehel. Lebensge- meinschaften	Paare ohne Kinder	Paare mit Kindern	Alleinerziehende	Alleinerziehende Mütter	Alleinerziehende Väter
14729380	Thallwitz	-9,5	-	-33,8	5,5	-11,6	-	4,5	-18,7	1,5	-12,2	-13,0	-24,0
14729400	Trebsen/Mulde, Stadt	-13,8	-8,7	-25,6	-14,4	-16,1	-	-15,5	-24,8	-8,6	3,5	-2,5	22,7
14729410	Wurzen, Stadt	-16,0	-15,8	-23,1	-5,3	-19,2	-	-14,8	-19,8	-17,6	-4,1	-8,9	32,7
14729430	Zwenkau, Stadt	-4,8	-4,5	-13,8	9,3	-10,4	-	10,5	-6,3	-7,0	8,4	-1,1	67,5
14730	Nordsachsen	-7,8	-1,2	-26,5	0,3	-10,9	45,0	-3,6	-19,4	-1,9	4,3	1,2	20,9
14730010	Arzberg	-9,8	13,2	-40,7	-18,6	-12,1	-	-12,9	-33,4	11,5	4,8	8,6	-12,5
14730020	Bad Dübén, Stadt	-11,3	-2,4	-29,1	-14,5	-17,7	-	-1,3	-28,1	-5,4	16,0	11,4	37,2
14730030	Beilrode	-6,6	6,9	-30,9	-8,4	-11,4	(-100,0)	15,2	-25,2	9,3	2,2	-6,4	38,2
14730045	Belgern-Schildau, Stadt	-11,0	-1,9	-28,7	-12,0	-12,6	-	-11,9	-24,4	-1,4	-2,0	3,0	-25,4
14730050	Cavertitz	-8,9	5,7	-30,0	-18,1	-12,1	-	-7,3	-28,4	6,0	13,2	25,5	-19,2
14730060	Dahlen, Stadt	-13,6	2,1	-44,3	-16,0	-15,3	-	-30,7	-37,3	-2,0	14,8	-12,6	161,8
14730070	Delitzsch, Stadt	-6,7	-4,5	-23,9	18,3	-7,9	-	-10,1	-12,6	-5,4	2,2	-	13,1
14730080	Doberschütz	-7,7	6,0	-28,0	-12,3	-12,8	(-100,0)	18,8	-21,4	6,7	-4,3	-15,9	78,3
14730090	Dommitzsch, Stadt	-19,0	-8,7	-35,2	-26,5	-19,4	-	-22,2	-35,7	-7,4	-13,3	-10,8	-20,0
14730100	Dreiheide	-3,0	21,2	-34,2	-6,9	-5,9	-	23,0	-24,8	23,0	-4,0	-4,8	-
14730110	Eilenburg, Stadt	-8,3	-7,5	-22,5	14,5	-13,7	-	-5,9	-15,2	-10,2	10,6	6,3	55,6
14730120	Elsnig	-6,5	13,4	-31,7	-10,1	-10,8	-	-	-31,3	16,6	9,6	15,8	-
14730140	Jesewitz	-6,0	15,0	-48,9	15,7	-5,6	-	-20,0	-28,4	15,0	13,7	-11,1	126,7
14730150	Krostitz	5,1	23,0	-18,3	-	0,6	-	18,0	-15,4	25,4	21,0	23,6	-
14730160	Laußig	-15,6	-5,9	-30,0	-24,5	-18,0	-	-13,2	-31,3	-4,6	-7,0	-8,2	-9,7
14730170	Liebschützberg	-9,2	5,4	-26,7	-17,2	-11,7	-	-7,8	-25,0	4,7	13,6	11,3	26,1
14730180	Löbnitz	-4,7	1,9	-23,2	4,8	-6,1	-	6,4	-15,1	8,8	-12,9	-5,3	(-42,1)
14730190	Mockrehna	-6,6	8,8	-25,4	-15,4	-9,5	-	13,4	-22,6	13,3	-10,7	-8,4	-20,0
14730200	Mügeln, Stadt	-20,1	-12,9	-36,4	-19,1	-21,1	-	-19,4	-31,9	-11,6	-15,5	-22,0	30,6
14730210	Naundorf	-11,4	-0,8	-19,2	-24,8	-14,0	-	16,7	-22,8	5,6	-17,4	-22,7	15,8
14730230	Oschatz, Stadt	-15,8	-8,7	-34,3	-13,9	-16,9	-	-18,4	-28,9	-9,4	-7,0	-10,8	14,9
14730250	Rackwitz	0,2	6,5	-24,0	24,1	1,5	(100,0)	-5,9	-10,3	9,1	-	-3,7	23,3
14730270	Schkeuditz, Stadt	-0,1	-1,2	-10,8	26,1	-4,0	-	-0,6	-2,3	-4,0	23,5	24,5	22,6
14730280	Schönwölkau	-2,1	-0,7	-5,9	-2,0	-5,7	-	18,3	-6,3	4,9	-11,5	-9,0	-11,5
14730300	Taucha, Stadt	4,4	4,1	-12,4	35,8	0,6	(-50,0)	8,2	4,0	0,2	21,9	18,6	45,1
14730310	Torgau, Stadt	-11,7	-7,3	-28,1	-2,7	-17,6	(-50,0)	12,1	-21,3	-7,9	-2,9	-6,2	23,1
14730320	Trossin	-15,2	-4,3	-39,4	-5,8	-15,7	-	-	-28,0	-	-21,6	-	(-68,8)
14730330	Wernsdorf	-13,8	-3,5	-32,0	-15,5	-17,1	-	-12,8	-28,1	-5,9	7,6	-5,0	72,2
14730340	Wiedemar	-1,6	13,9	-28,4	0,9	-4,7	-	4,8	-19,7	14,7	11,7	13,4	7,7
14730360	Zschepplin	-13,0	2,2	-39,7	-8,6	-15,3	-	-14,6	-30,2	1,0	2,4	-2,8	17,4
14	Freistaat Sachsen	-9,8	-8,2	-22,1	3,1	-13,9	10,2	-3,3	-15,4	-9,7	5,2	0,7	31,8

[Zeichenerklärung](#)

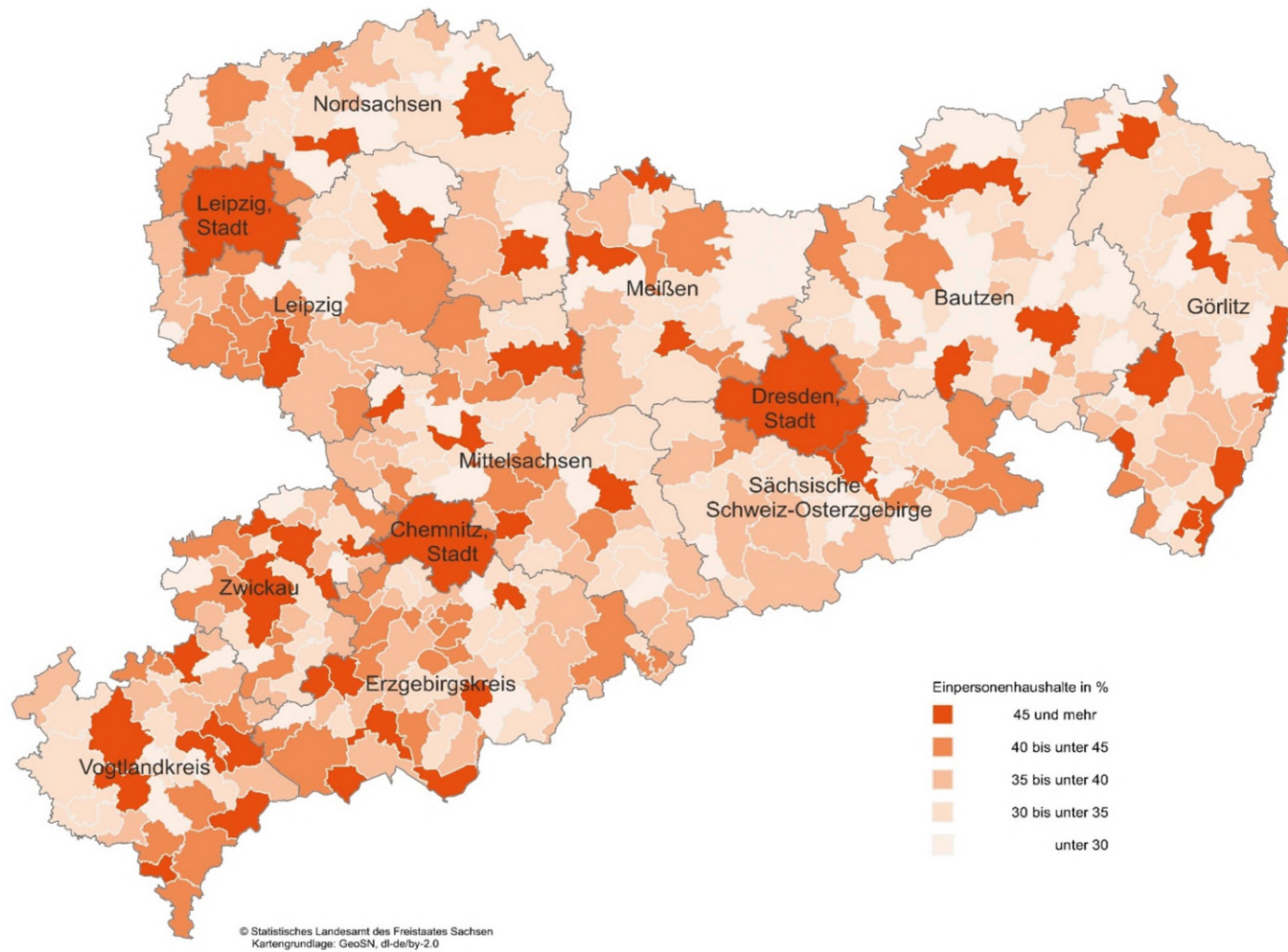
Durchschnittliche Haushaltsgröße am 15. Mai 2022 nach Gemeinden



Haushalte am 15. Mai 2022 nach Kreisfreien Städten, Landkreisen und Haushaltsgröße in Prozent

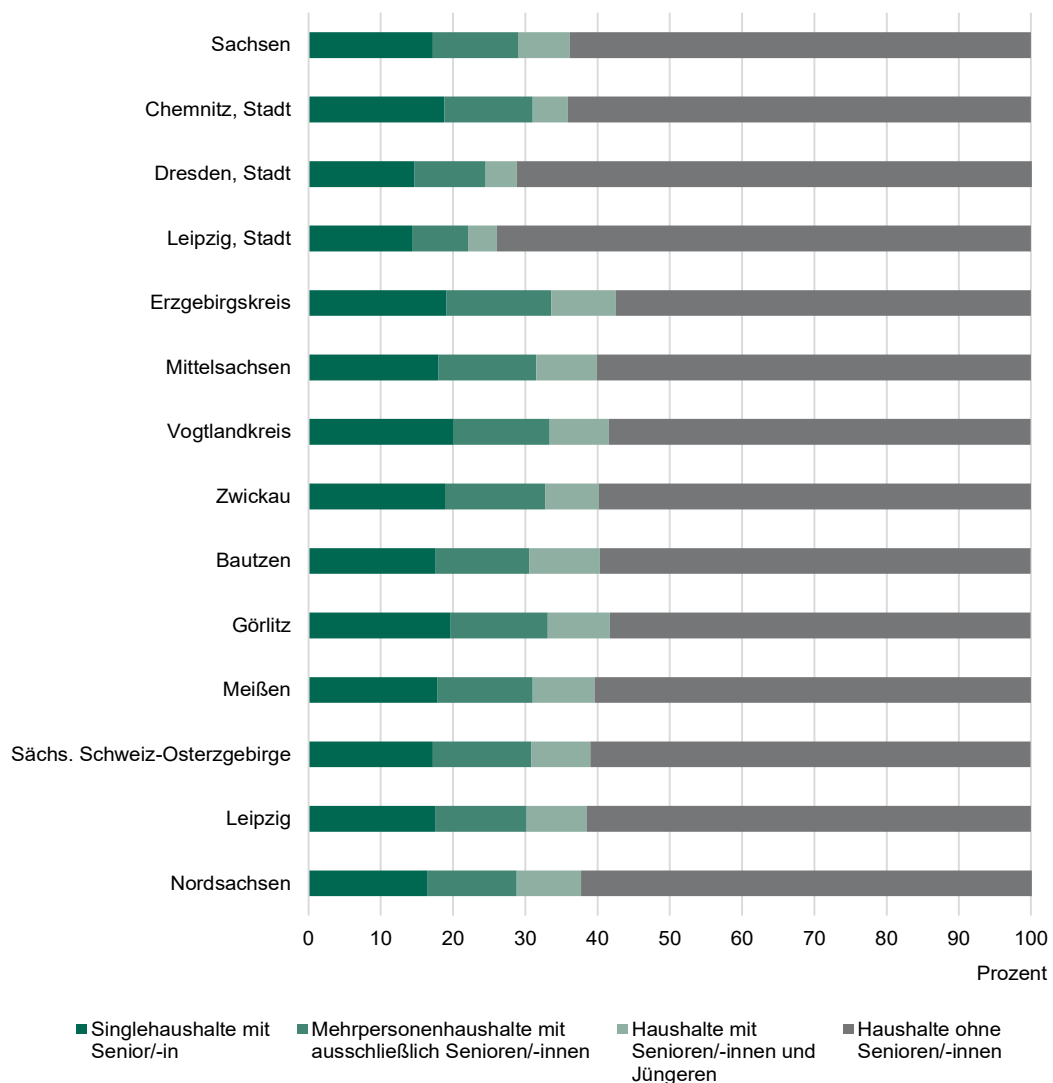


Anteil der Einpersonenhaushalte an allen Haushalten am 15. Mai 2022 nach Gemeinden

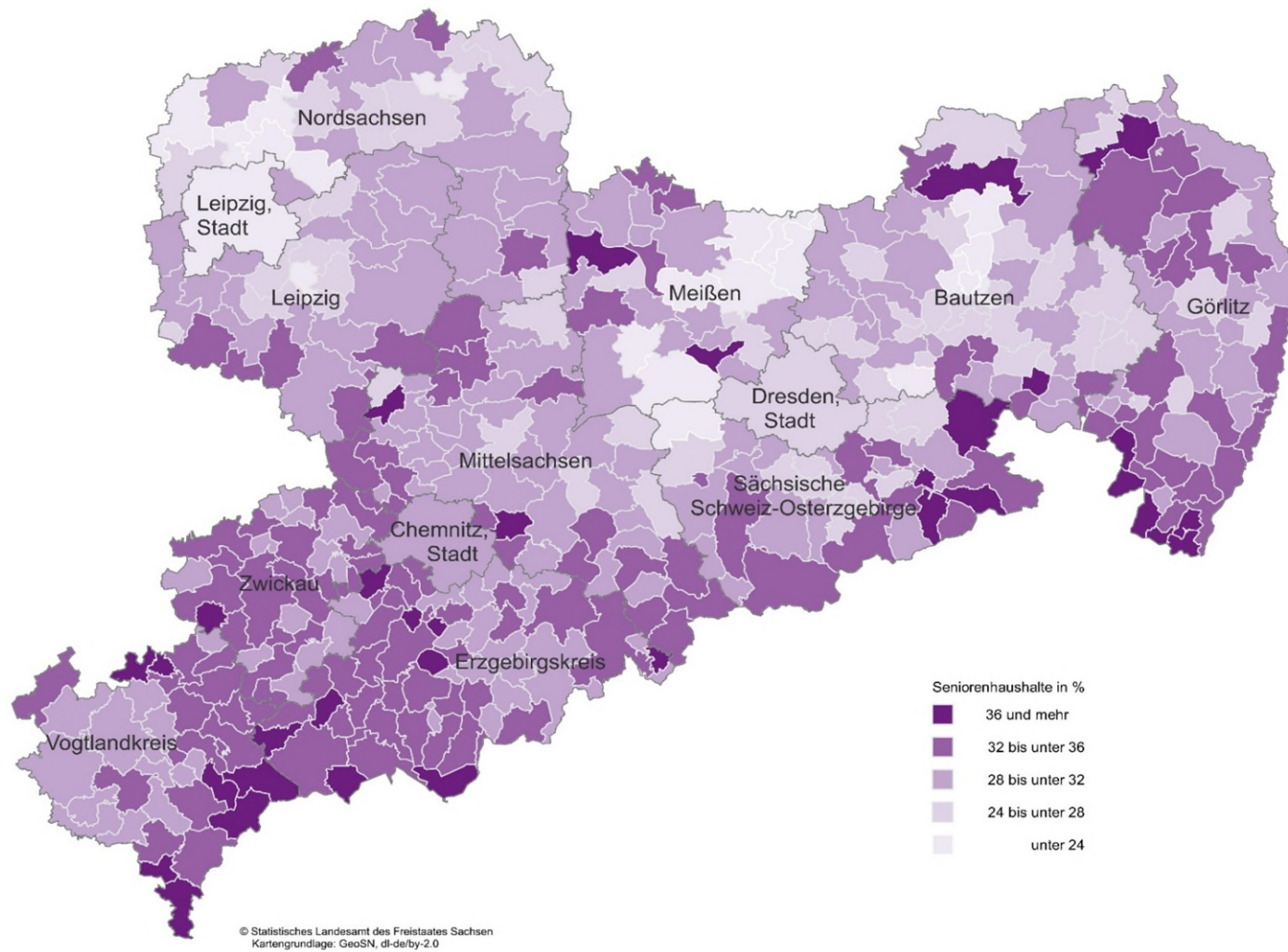


Haushalte am 15. Mai 2022 nach Kreisfreien Städten, Landkreisen und Seniorenstatus

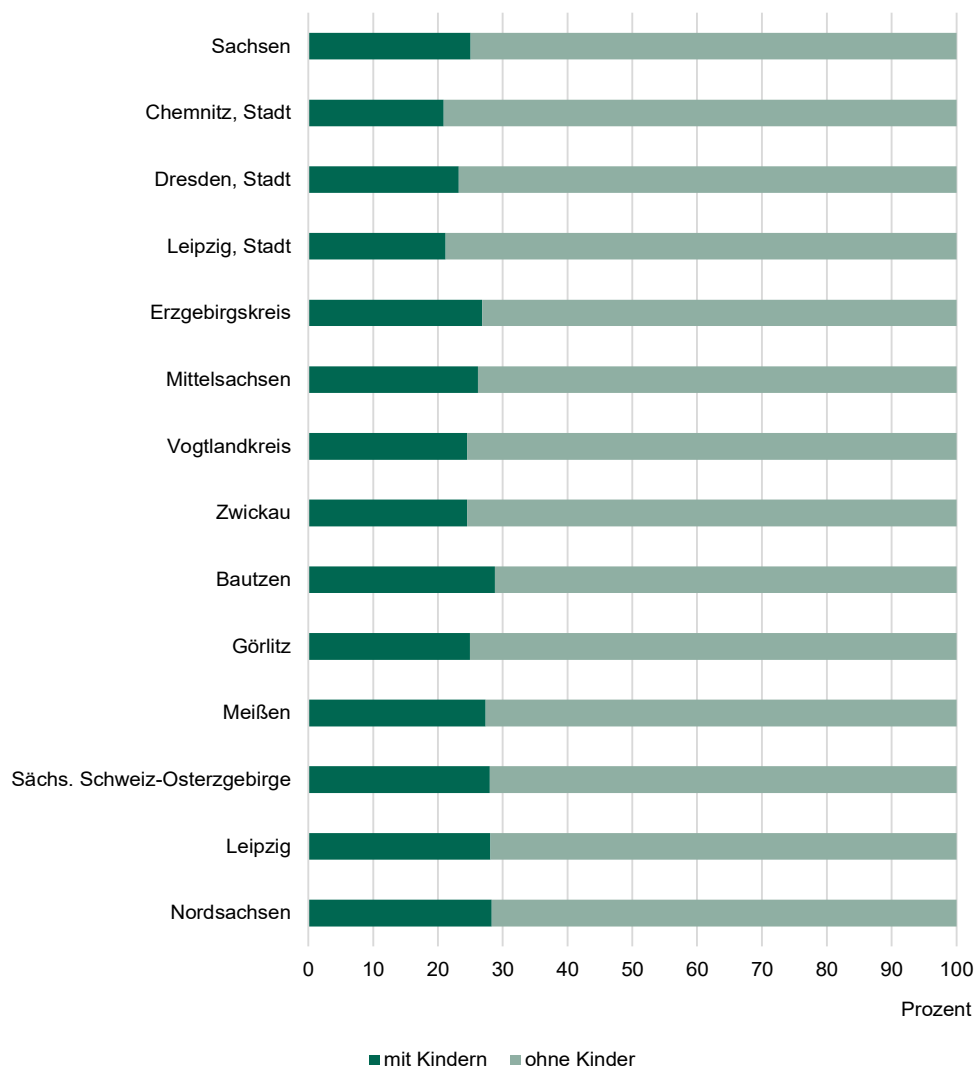
in Prozent



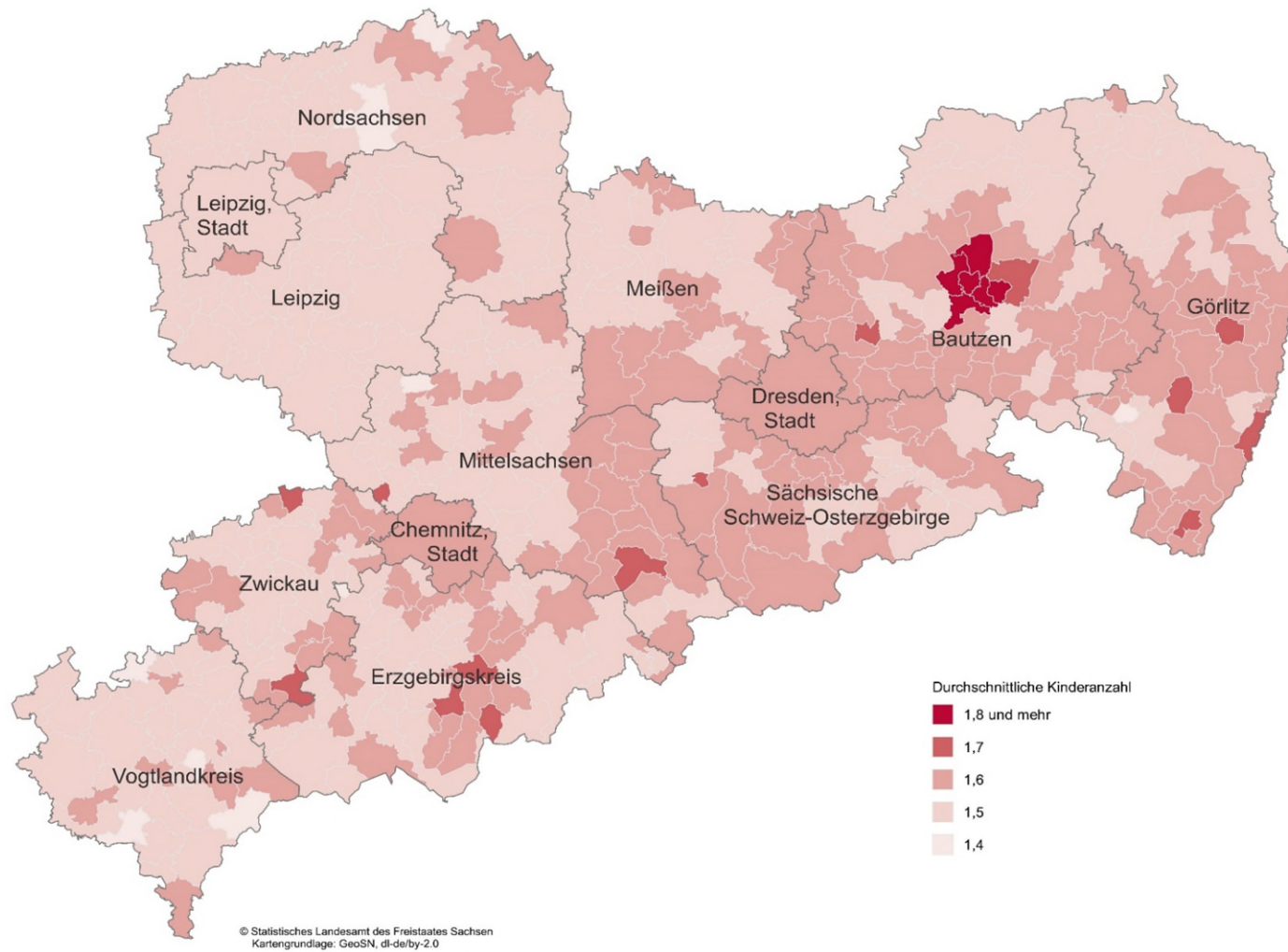
Anteil der Haushalte mit ausschließlich Senioren/innen an allen Haushalten am 15. Mai 2022 nach Gemeinden




Haushalte am 15. Mai 2022 nach Kreisfreien Städten, Landkreisen und Kindern im Haushalt
in Prozent



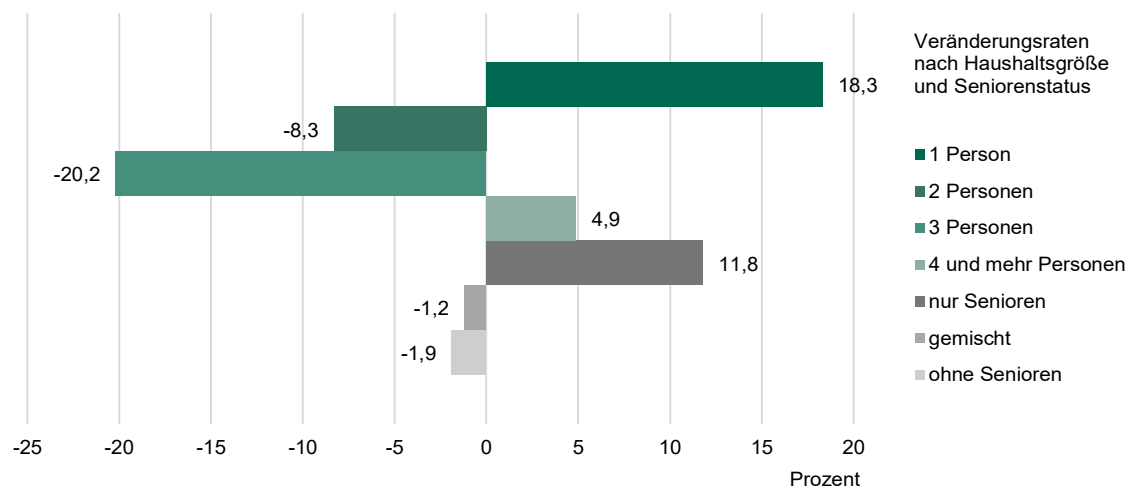
Durchschnittliche Anzahl der Kinder in Familien mit Kindern am 15. Mai 2022 nach Gemeinden



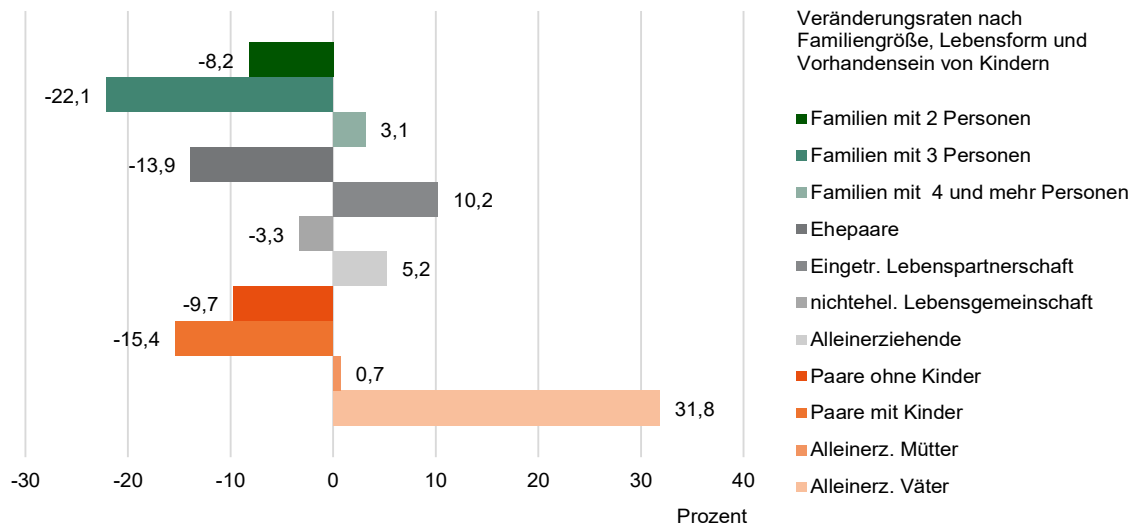
Haushalte und Familien am 15. Mai 2022 nach Einwanderungsgeschichte für Sachsen
in Prozent



Veränderungsraten ausgewählter Haushaltsmerkmale zwischen 09. Mai 2011 und 15. Mai 2022 für Sachsen
in Prozent



Veränderungsraten ausgewählter Familienmerkmale zwischen 9. Mai 2011 und 15. Mai 2022 für Sachsen
in Prozent



Zensus 2022



05/2022

Erscheinungsfolge: 10-jährlich

Erschienen am 20/11/2024

Ihr Kontakt zu uns:

www.destatis.de/kontakt

Telefon: 0611/ 75 4864

Herausgeber: Statistisches Bundesamt (Destatis)

www.destatis.de

Ihr Kontakt zu uns:

www.destatis.de/kontakt

Zentraler Auskunftsdienst:

Tel.: +49 611 75 2405

Titel

© Caviar-Premium Icons by Neway Lau, CreativMarket / eigene Bearbeitung

© nanoline icons by vuuuds, CreativMarket / eigene Bearbeitung

© Statistisches Bundesamt (Destatis), Vervielfältigung und Verbreitung, auch auszugsweise, mit Quellenangabe gestattet.

Kurzfassung

1 Allgemeine Angaben zur Statistik

Seite 5

Die Europäische Union (EU) schreibt ab dem Jahr 2011 für alle Mitgliedstaaten die Durchführung von Volks-, Gebäude- und Wohnungszählungen im Abstand von zehn Jahren vor. In Deutschland wurde – wie auch schon der Zensus 2011 – der Zensus 2022 als registergestützter Zensus durchgeführt.

Dabei wurden vorhandene Verwaltungsregister als Datenquellen genutzt, die in bestimmten Bereichen durch eine Verknüpfung von Vollerhebungen und Stichprobenerhebungen ergänzt wurden.

Alle Angaben beziehen sich auf den Stichtag 15. Mai 2022. Aufgrund der Corona-Pandemie musste der ursprünglich für 2021 geplante Zensus in Deutschland um ein Jahr verschoben werden.

Die Gebäude- und Wohnungszählung (GWZ) ist Bestandteil des Zensus 2022, wird aber nicht in diesem, sondern in einem eigenen Qualitätsbericht dokumentiert.

2 Inhalte und Bedarf der Nutzerinnen und Nutzer

Seite 6

Primäres Ziel des Zensus ist die Feststellung der Einwohnerzahlen von Bund, Ländern und Gemeinden und die Bereitstellung der Grundlage für die Fortschreibung der Einwohnerzahlen für die Zeit zwischen zwei Volkszählungen.

Darüber hinaus bietet der Zensus teils regional tief gegliederte Daten zu demografischen Grundmerkmalen, Bildung, Erwerbstätigkeit und Einwanderungsgeschichte der Bevölkerung. Zudem wurden mittels des Verfahrens der Haushaltegenerierung Personen zu privaten Haushalten und diese mit Wohnungen zusammengeführt, was weitere regional tief gegliederte Auswertungen zulässt.

3 Methodik

Seite 8

Der Zensus 2022 wurde als so genannter registergestützter Zensus durchgeführt. Es fand keine Vollerhebung aller Personen statt. Stattdessen wurden bereits vorhandene Verwaltungsregister als Datenquellen genutzt.

Zusätzlich wurde eine Haushaltebefragung auf Stichprobenbasis durchgeführt, mit deren Hilfe in Gemeinden existente Personen ermittelt sowie sogenannte Karteileichen und Fehlbestände in den Melderegistern festgestellt und statistisch korrigiert wurden. Im Rahmen der Haushaltebefragung wurden neben der Existenzfeststellung auch weitere personenbezogene Merkmale, die in den Verwaltungsregistern nicht vorliegen erhoben.

Darüber hinaus wurde eine primärstatistische Vollerhebung an Anschriften mit Sonderbereichen durchgeführt, in der ebenfalls ein Teil der Personen an Wohnheimen zu weiteren personenbezogenen Merkmalen befragt wurde, die so ebenfalls nicht in den Verwaltungsregister vorliegen.

4 Genauigkeit und Zuverlässigkeit

Seite 10

Der einfache relative Standardfehler für die Einwohnerzahl lag im Mittel aller Gemeinden (unabhängig von ihrer Gemeindegrößenklasse) bei 0,96 %. Zusätzlich liefern die Kern-Qualitätskennzahlen Informationen zu ausgewählten Qualitätsindikatoren im Zensus 2022.

5 Aktualität und Pünktlichkeit

Seite 13

Erste Ergebnisse wurden am 25. Juni 2024, also 25 Monate nach dem Zensusstichtag, veröffentlicht. Die Ergebnisse wurden Eurostat am 7. Juni 2024 zur Validierung übermittelt.

6 Vergleichbarkeit

Seite 13

Der letzte Zensus fand im Jahr 2011 statt. Die Ergebnisse des Zensus 2011 werden zur besseren Vergleichbarkeit zusätzlich umgeschlüsselt auf den Gebietsstand zum 15. Mai 2022 dargestellt. Durch geänderte Definitionen und Abgrenzungen in der EU-Durchführungsverordnung (EU) Nummer 543/2017 der Kommission vom 22. März 2017 zur Festlegung der Regeln für die Anwendung der Verordnung (EG) Nummer 763/2008 des Europäischen Parlaments und des Rates über Volks- und Wohnungszählungen in Bezug auf die technischen Spezifikationen für die Themen sowie für deren Untergliederungen sind insbesondere die Daten zum Beruf nur eingeschränkt zwischen dem Zensus 2011 und 2022 vergleichbar. Durch die abweichende Methodik bei der Erhebung von Bildungsmerkmalen im Zensus 2011 und Zensus 2022 ist die Vergleichbarkeit der Merkmale stark eingeschränkt und an manchen Stellen nicht gegeben. Ebenso sind die Aussagen zum Migrationshintergrund bzw. zur Migrationserfahrung nicht vergleichbar, da das Konzept des Migrationskonzepts (Zensus 2011) durch das Konzept der Einwanderungsgeschichte (Zensus 2022) ersetzt wurde.

7 Kohärenz

Seite 14

Die Zensusergebnisse sind in sich konsistent aufbereitet worden.
Einige Definitionen und Konzepte weichen von denen anderer Haushaltserhebungen ab.

8 Verbreitung und Kommunikation

Seite 15

Sämtliche Ergebnisse können über die Zensusdatenbank unter
<https://ergebnisse.zensus2022.de/datenbank/online> abgerufen werden.

9 Sonstige fachstatistische Hinweise

Seite 15

Kontaktinformationen für Fragen zum Zensus sind unter
https://www.zensus2022.de/DE/Service/Kontakt_Intelligent/Kontakt.html zu finden.

1 Allgemeine Angaben zur Statistik

1.1 Grundgesamtheit

Grundgesamtheit des Zensus ist die Bevölkerung in Deutschland. Dazu gehören die nach den melderechtlichen Vorschriften zum Berichtszeitpunkt meldepflichtigen Personen sowie die im Ausland tätigen Angehörigen der Bundeswehr, der Polizeibehörden und des Auswärtigen Dienstes sowie deren dort ansässige Familien.

Nicht zur Bevölkerung zählen Angehörige ausländischer Streitkräfte, diplomatischer und berufskonsularischer Vertretungen. Die Gebäude- und Wohnungszählung als Bestandteil des Zensus 2022 wird nicht in diesem, sondern in einem eigenen Qualitätsbericht dokumentiert.

1.2 Statistische Einheiten (Darstellungs- und Erhebungseinheiten)

Erhebungseinheiten sind Personen und Haushalte. Einen Haushalt bilden alle Personen, die gemeinsam wohnen. Wer allein wohnt, bildet einen eigenen Haushalt. Personen mit mehreren Wohnungen werden an jedem Wohnort erfasst und einem Haushalt zugeordnet. Darstellungseinheiten sind Personen, Personen ab 15 Jahren, Haushalte und Familien.

1.3 Räumliche Abdeckung

Der Zensus wird als dezentrale Erhebung für das gesamte Bundesgebiet durchgeführt. Die Ergebnisse können – abhängig vom jeweiligen Merkmal – bis auf Gemeindeebene ausgewiesen werden. Diejenigen Erhebungsmerkmale, die ausschließlich mittels Stichprobe gewonnen wurden, können bis maximal auf Kreisebene flächendeckend bzw. auf Gemeindeebene nur für Gemeinden mit mind. 10.000 Einwohnern ausgewiesen werden. Darüber hinaus können Auswertungen auch für geografische Gitterzellen (Seitenlänge: 10 km, 1 km, 100 m) durchgeführt werden.

1.4 Berichtszeitraum/-zeitpunkt

15. Mai 2022

1.5 Periodizität

Alle 10 Jahre. Aufgrund der Corona-Pandemie musste der ursprünglich für 2021 geplante Zensus in Deutschland um ein Jahr verschoben werden.

1.6 Rechtsgrundlagen und andere Vereinbarungen

- Bundesstatistikgesetz (BStatG)
- Zensusvorbereitungsgesetz (ZensVorbG 2022 vom 3. März 2017),
- Gesetz zur Änderung des Zensusvorbereitungsgesetzes 2021 vom 27. November 2018,
- Zensusgesetz (ZensG 2022 vom 26. November 2019),
- Gesetz zur Verschiebung des Zensus (vom 3. Dezember 2020),
- div. Gesetze zur Ausführung des Zensus der Länder.

Europäische Rechtsgrundlagen:

- Verordnung Europäische Gemeinschaft (EG) Nummer 763/2008 des Europäischen Parlaments und des Rates vom 9. Juli 2008 über Volks- und Wohnungszählungen.
- Durchführungsverordnungen der Kommission Europäische Union (EU):
- Nummer 881/2017 vom 23. Mai 2017 (Qualitätsberichte sowie das technische Format der Datenübermittlung),
- Nummer 712/2017 vom 20. April 2017 (Daten und Metadaten),
- Nummer 543/2017 vom 22. März 2017 (Technische Spezifikationen),
- Nummer 1799/2018 vom 21. November 2018 (Einführung einer zeitlich begrenzten statistischen Direktmaßnahme).

1.7 Geheimhaltung

1.7.1 Geheimhaltungsvorschriften

Die erhobenen Einzelangaben werden nach § 16 Bundesstatistikgesetz (BStatG) grundsätzlich geheim gehalten.

Ausnahmen werden im ZensG 2022 geregelt.

Nach § 32 ZensG 2022 Abs. 2 dürfen die statistischen Ämter des Bundes und der Länder den für statistische Aufgaben zuständigen Stellen der Gemeinden und Gemeindeverbände auf Ersuchen Einzelangaben zu den Erhebungsmerkmalen sowie zu den Hilfsmerkmalen „Straße“ und „Hausnummer“ oder nach Blockseiten zusammengefasste Einzelangaben übermitteln. Die Übermittlung ist nur zulässig, wenn das Statistikgeheimnis durch räumliche, organisatorische und personelle Trennung der Statistikstellen von den für nichtstatistische Aufgaben zuständigen Stellen der Gemeinden und Gemeindeverbände, gewährleistet ist.

1.7.2 Geheimhaltungsverfahren

Geheimhaltungsverfahren werden im Zensus für alle Auswertungen, die auf demografischen Daten, Gebäude- und Wohnungsdaten, Haushaltsdaten und Familiendaten basieren, angewendet. Die statistische Geheimhaltung erfolgt durch eine stochastische, also zufällige, Überlagerung auf Basis der sogenannten Cell-Key-Methode (CKM).

Hierbei wird bei Ergebniserstellung jedem Ergebnis ein kleiner Störterm zugerechnet, der auch null sein kann. Grundsätzlich werden alle Zellwerte gleichbehandelt. Dies bedeutet, dass auch Rand- und Zwischensummen separat überlagert werden. Das Verfahren unterscheidet damit nicht zwischen Tabelleninnenfeld, Zwischensumme oder Randsumme. Hierdurch addieren sich die jeweiligen Einzelwerte einer Tabellenzeile oder -spalte nicht notwendigerweise zur ausgewiesenen Gesamtsumme.

Das bedeutet: Die Summe der Innenfelder einer Zeile/Spalte kann von den jeweiligen Randwerten abweichen. Das Verfahren bietet aber Konsistenz über jegliche Auswertungen, sodass derselbe Sachverhalt in unterschiedlichen Tabellen identisch dargestellt wird.

Statistische Kennzahlen werden mittels der überlagerten Fallzahlen berechnet. Hierdurch entstehen ggf. Effekte oder unplausible Ergebnisse, wie starke Abweichungen bei sehr kleinen Fallzahlen oder Werte >100%. Entsprechende Werte werden geklammert, um einen eingeschränkten Interpretationsgehalt zu kennzeichnen. Eine Klammerung erfolgt dabei immer bei einer Abweichung von >15% zwischen Original und geheim gehaltenen Ergebnis. Bei sehr schwach besetzten Tabellen(-teilen) werden Ergebnisse zur Vermeidung von Aufdeckungsrisiken und zur Kennzeichnung des geringen Informationsgehalts gesperrt.

Die Bevölkerungszahl wird für alle administrativen Ebenen grundsätzlich als Originalwert (ohne Datenveränderung) ausgewiesen.

Weitere Hinweise zur Geheimhaltung sind abrufbar über
<https://www.zensus2022.de/DE/Zensusdatenbank/Geheimhaltung.html>

1.8 Qualitätsmanagement

1.8.1 Qualitätssicherung

Im Prozess der Statistikerstellung wurden vielfältige Maßnahmen durchgeführt, die zur Sicherung der Qualität des Zensus beigetragen haben. Diese werden insbesondere in Kapitel 3 und 4 erläutert.

Verschiedene Bund-Länder-Arbeitsgruppen der statistischen Ämter, z. T. mit Unterstützung von Vertretern der Kommunen, begleiteten alle Arbeitsschritte der Erhebung von der rechtlichen und methodischen Vorbereitung bis zur Veröffentlichung der statistischen Ergebnisse.

Die Fragebogen der Zensus-Teilerhebungen berücksichtigten die harmonisierten Definitionen der Verordnung (EG) Nummer 543/2017 der Kommission (siehe Rechtsgrundlagen). Die erhobenen Daten sowohl aus Befragungen als auch aus Registern wurden in den Statistischen Ämtern umfangreichen Überprüfungen auf Vollständigkeit und Plausibilität unterzogen.

1.8.2 Qualitätsbewertung

Die Qualität der hochgerechneten Ergebnisse aus der Haushaltsstichprobe ist über den Standardfehler quantifiziert. Die Qualität der hochgerechneten Zusatzmerkmale aus der Haushaltsstichprobe wird über ein Mindestfallzahlkriterium approximativ beschrieben. Fallzahlen kleiner oder gleich 211 müssen als zu unzuverlässig angesehen werden (approximativer Standardfehler $\geq 15\%$) und werden daher nicht ausgewiesen.

2 Inhalte und Bedarf der Nutzerinnen und Nutzer

2.1 Inhalte der Statistik

2.1.1 Inhaltliche Schwerpunkte der Statistik

Primäres Ziel des Zensus ist die Feststellung der Einwohnerzahlen von Bund, Ländern und Gemeinden und die Bereitstellung der Grundlage für die Fortschreibung der Einwohnerzahlen für die Zeit zwischen zwei Volkszählungen.

Zudem bietet der Zensus teils regional tief gegliederte Daten zu demografischen Grundmerkmalen, Bildung, Erwerbstätigkeit und Einwanderungsgeschichte der Bevölkerung.

Darüber hinaus wurden mittels des Verfahrens der Haushaltegenerierung Personen zu privaten Haushalten und diese mit den aus der Gebäude- und Wohnungszählung (GWZ) ermittelten Wohnungen zusammengeführt

2.1.2 Klassifikationssysteme

- NUTS Nomenclature of Territorial Units for Statistics
- WZ 2008 Klassifikation der Wirtschaftszweige, Ausgabe 2008
- ISCO 2008 International Standard Classification of Occupation, Ausgabe 2008
- KldB 2010 Klassifikation der Berufe, überarbeitete Fassung 2020
- ISCED International Standard Classification of Education 2011 (ISCED-A)
- Gemeindeverzeichnis Gebietsstand zum Stichtag 15. Mai 2022 gemäß ZensG 2022

2.1.3 Statistische Konzepte und Definitionen

Bevölkerung: Zur Bevölkerung zählen die nach den melderechtlichen Vorschriften zum Berichtszeitpunkt meldepflichtigen Personen, die im Ausland tätigen Angehörigen der Bundeswehr, der Polizeibehörden und des Auswärtigen Dienstes sowie ihre dort ansässigen Familien. Nicht zur Bevölkerung zählen Angehörige ausländischer Streitkräfte, diplomatischer und berufskonsularischer Vertretungen.

Einwohnerzahl: Die Einwohnerzahl einer Gemeinde ist die Gesamtzahl der Personen, die ihren üblichen Aufenthaltsort in der Gemeinde haben. Der übliche Aufenthaltsort einer Person ist der Ort, an dem sie nach den melderechtlichen Vorschriften mit nur einer alleinigen Wohnung oder mit ihrer Hauptwohnung gemeldet sein sollte.

Privater Haushalt: Ein privater Haushalt besteht aus mindestens einer Person. Bei dieser Definition wird das „Konzept des gemeinsamen Wohnens“ zugrunde gelegt. Alle Personen, die unabhängig von ihrem Wohnstatus (Haupt-/Nebenwohnsitz) gemeinsam in einer Wohnung leben, gelten als Mitglieder desselben privaten Haushalts, sodass es einen privaten Haushalt pro bewohnte Wohnung gibt. Personen in Gemeinschafts- und Anstaltsunterkünften sind hier nicht enthalten.

Kernfamilie: Eine Kernfamilie besteht aus zwei oder mehr Personen, die zu demselben privaten Haushalt gehören. Sie setzt sich zusammen aus der Bezugsperson des privaten Haushalts und mindestens einer weiteren Person, z. B. der Partnerin/dem Partner oder einem Kind der Bezugsperson.

2.2 Bedarf der Nutzerinnen und Nutzer

Zahlreiche Rechtsvorschriften in Deutschland beziehen sich direkt auf die Einwohnerzahlen. Sie sind entscheidend für Ausgleichszahlungen zwischen den Ländern („Länderfinanzausgleich“), für den kommunalen Finanzausgleich, für die Einteilung der Wahlkreise oder für die Festlegung der Stimmenzahl der Länder im Bundesrat.

Die Gebietskörperschaften und deren Verwaltungen, aber auch wissenschaftliche Einrichtungen sowie Medien, gelten als Hauptnutzer/-innen der Daten des Zensus.

Auf europäischer Ebene dominieren vergleichende Untersuchungen anhand Output-harmonisierter Zensusdaten, um auf verschiedenen Politikfeldern insbes. kleinräumig die Ziele der europäischen Kohäsionspolitik zu überprüfen.

Die Strukturdaten aus dem Zensus 2022 sind die neue Ausgangsbasis für die Fortschreibung der Bevölkerung nach Geschlecht, Alter, Familienstand und Staatsangehörigkeit entsprechend dem Bevölkerungsstatistikgesetz. Die Zensusergebnisse bilden zudem für eine Reihe von Statistiken, wie zum Beispiel den Mikrozensus, die Auswahlgrundlage für die Stichprobenziehung genauso wie die Basis für (fortgeschriebene) Hochrechnungsrahmen.

2.3 Konsultation der Nutzerinnen und Nutzer

Informationen über den Datenbedarf des Hauptnutzerkreises wurden zwar im Rahmen des Gesetzgebungsverfahrens in gewissem Umfang gesammelt, allerdings konnten nicht alle Datenwünsche im ZensG 2022 umgesetzt werden.

3 Methodik

3.1 Konzept der Datengewinnung

Der Zensus 2022 wurde als sogenannter registergestützter Zensus durchgeführt. Es fand keine Vollerhebung aller Personen statt. Stattdessen wurden bereits vorhandene Verwaltungsregister als Datenquellen genutzt, die durch Befragungen ergänzt wurden. Im Einzelnen waren dies:

- Daten der Einwohnermeldeämter

Da Melderegister dezentral in den Gemeinden geführt werden, kann es fälschlicherweise vorkommen, dass eine Person gleichzeitig in mehreren Gemeinden ihren Hauptwohnsitz angemeldet hat. Zudem ist es möglich, dass eine Person ausschließlich mit Nebenwohnsitz(en) gemeldet ist. Mittels einer sogenannten Mehrfachfallprüfung konnten diese Unstimmigkeiten ermittelt und gegebenenfalls korrigiert werden, denn jede Person ist beim Zensus 2022 mit genau einer Hauptwohnung beziehungsweise alleinigen Wohnung zu zählen.

Da bereits aus dem Zensustest 2001 und dem Zensus 2011 bekannt war, dass die in den Melderegistern verzeichnete Bevölkerungszahl eine gewisse Unzuverlässigkeit aufweist, wurde eine Haushaltebefragung auf Stichprobenbasis durchgeführt. Diese wurde, anders als 2011, in allen Gemeinden unabhängig von ihrer Größe umgesetzt. Die Länder hatten die Option, Gemeindeverbände oder Gemeindeverbandsreste wie eigenständige Gemeinden zu behandeln (Näheres siehe § 11 ZensG 2022). Mit Hilfe der Haushaltebefragung konnten sogenannte Karteileichen (gemeldete, aber nicht mehr dort lebende Personen) und Fehlbestände (dort lebende, aber nicht gemeldete Personen) in den Melderegistern ermittelt und statistisch korrigiert werden.

- Bei der Stichprobenziehung für die Haushaltebefragung wurden etwa 10,2 Mio. Personen per mathematisch-statistischem Zufallsverfahren ausgewählt. Dabei wurden zunächst zufällig Adressen ausgewählt. Anschließend wurden alle Personen, die am 15. Mai 2022 an diesen Adressen gewohnt haben, von Interviewern befragt. Mit der Haushaltebefragung, die als Stichprobenerhebung nur bei einem Teil der Bevölkerung durchgeführt wurde, konnten auch Merkmale erhoben werden, die in Deutschland nicht oder nicht ausreichend in Registern vorliegen. Hierzu gehören zum Beispiel Angaben zu Schul- und Berufsabschlüssen und zur Erwerbstätigkeit. In Gemeinden mit weniger als 10.000 Einwohnern erfolgte die Erfassung dieser Zusatzmerkmale nur in einer Unterstichprobe von ungefähr 40 % der Stichprobenanschriften.
- Der Zensus 2011 hat bestätigt, dass die Melderegister bei Wohnheimen und Gemeinschaftsunterkünften aus den verschiedensten Gründen einen höheren Korrekturbedarf haben. Um die Einwohnerzahlen in Gemeinden und Städten verlässlich ermitteln zu können, wurden aus diesem Grund beim Zensus 2022 wie bereits 2011 flächendeckend Daten aller Bewohnerinnen und Bewohner von Wohnheimen und Gemeinschaftsunterkünften erhoben. Mit diesen Angaben werden die zum Stichtag erhobenen Melderegisterdaten statistisch korrigiert.
- Ein wichtiges Ziel des Zensus ist es, neben der Feststellung der amtlichen Einwohnerzahl sowie demografischer und sozioökonomischer Angaben Daten über die Zahl und Struktur von Haushalten und deren Wohnsituation zu gewinnen. Da diese Informationen jedoch nicht in den Melderegistern vorliegen, wurde ein Verfahren – die so genannte Haushaltegenerierung – entwickelt, um diese Haushaltszusammenhänge zu ermitteln. Bei der Haushaltegenerierung wurden Merkmale aus unterschiedlichen Datenquellen des Zensus 2022 kombiniert, analysiert und maschinell zu Haushalten in Wohnungen zusammengeführt. Daraus resultierten regional tief gegliederte Ergebnisse über Haushaltszusammenhänge.

3.2 Vorbereitung und Durchführung der Datengewinnung

Vorbereitung: Zur Vorbereitung und Durchführung des Zensus 2022 wurde im Jahr 2017 mit dem Aufbau des anschriftenbezogenen Steuerungsregisters (SR) begonnen. Das SR wurde primär aus den in § 8 und § 9 ZensVorbG 2022 genannten Datenquellen – das Amtliche Liegenschaftskatasterinformationssystem (ALKIS), Georeferenzierte Adressdaten (GA) und Melderegister (MR) – aufgebaut. Das SR enthält alle Adressen in Deutschland und stellt den Grundbestand an Informationen auf Adressenebene dar. Die Adresse ist die zentrale Einheit im Zensus. Über die Adresse können die einzelnen Erhebungsteile koordiniert und gesteuert werden. Es ist Aufgabe des SR, die verschiedenen Datenquellen zusammenzuführen und insbesondere die primärstatistischen Erhebungen (Haushaltebefragung auf Stichprobenbasis, Erhebung an Sonderbereichen, Gebäude- und Wohnungszählung) zu steuern.

Übermittlung von Daten durch die Meldebehörden: 2017, 2019, 2020, 2021 sowie zum Zensusstichtag und 3 Monate nach Zensusstichtag wurden Personendaten aus den Melderegistern an die statistischen Ämter der Länder geliefert. Die Informationen zu den Kern-Qualitätskennzahlen der Melderegister sind in Kapitel 4.5 zu finden.

© Statistisches Bundesamt (Destatis), 2024

Vervielfältigung und Verbreitung, auch auszugsweise, mit Quellenangabe gestattet.

Durchführung Haushaltsstichprobe: Die Haushaltsstichprobe wurde als Kombination einer Vor-Ort-Befragung durch Interviewerinnen und Interviewer sowie Selbstauskunft durch die Auskunftspflichtigen durchgeführt. Dazu wurden kleinräumig (i. d. R. in den Kommunalverwaltungen auf Kreisebene) Erhebungsstellen eingerichtet, die die Erhebung koordiniert und geleitet haben. Die Interviewerinnen und Interviewer haben in einem ersten Schritt die Existenz aller an einer Stichprobenanschrift wohnenden Personen festgestellt. Weitere Angaben (z. B. erwerbs- und bildungsstatistische Informationen) konnten die Auskunftspflichtigen selbst tätigen, bevorzugt online, auf Wunsch auch in Papierform. In einigen Bundesländern wurden die Interviews zudem tabletbasiert durchgeführt.

97 % der festgestellten Existenzen wurden persönlich durch Erhebungsbeauftragte ermittelt. Bei den restlichen 3 % erfolgten zusätzliche Verifizierungen durch die kommunalen Erhebungsstellen. Für die Auskunftserteilung zu den zusätzlichen Stichprobenmerkmalen nutzen 73 % der Auskunftspflichtigen die Möglichkeit der Selbstauskunft über den Online-Fragebogen¹. Die Informationen zu den Kern-Qualitätskennzahlen der Haushaltsstichprobe sind in Kapitel 4.5 zu finden.

Auch die Durchführung der Erhebung in Wohnheimen und Gemeinschaftsunterkünften oblag den o. a. örtlichen Erhebungsstellen. In den Gemeinschaftsunterkünften erfolgte die Auskunftserteilung stellvertretend für die Bewohnerinnen und Bewohner durch die Leitung der Einrichtung. Die Informationen zu den Kern-Qualitätskennzahlen der Erhebung an Wohnheimen und Sonderbereichen sind in Kapitel 4.5 zu finden.

3.3 Datenaufbereitung (einschl. Hochrechnung)

Plausibilisierung Melderegisterdaten: Die durch die melderegisterführenden Stellen gelieferten Daten wurden durch die Statistischen Ämter auf Vollzähligkeit und Vollständigkeit geprüft. Besonderes Augenmerk wurde dabei darauf gelegt, dass die Befüllungsvorschriften des DSMeld (Datensatz für das Meldewesen) eingehalten wurden. Bei Abweichungen wurden diese maschinell oder manuell korrigiert. Mit zahlreichen Prüfstufen wurde die Plausibilität der Daten sichergestellt. Durch das Statistische Bundesamt wurde im Anschluss zentral aus den Datenlieferungen zum 15. Mai und 14. August 2022 ein Stichtagsdatenbestand der Melderegister generiert. Hierzu wurden Informationen der Datenlieferung zum 15. Mai um stichtagsrelevante neue Informationen der Datenlieferung zum 14. August 2022 aktualisiert und technische Dubletten (Umzüge um den Stichtag) aufgelöst.

Mehrfachfallüberprüfung (MFP):

Die MFP wurde im Zensus 2022 als rein maschinelles Verfahren konzipiert und umgesetzt.

Die Aufgaben der MFP im Zensus 2022 waren:

1. Mehrfach mit alleinigem Wohnsitz (AW) oder Hauptwohnsitz (HW) in den Melderegistern geführte Personen zu identifizieren. Ermitteln der AW bzw. bei Vorhandensein korrespondierender Nebenwohnsitze (NW) der HW, an welcher die Person zur Ermittlung der Einwohnerzahl gezählt werden sollte. Die AW bzw. HW, die zur Ermittlung der Einwohnerzahl nicht gezählt werden sollten, wurden mit einem Löschkennzeichen versehen.
2. NW mit der korrespondierenden AW bzw. HW der Person zu verknüpfen.
3. Nicht mit einer korrespondierenden AW bzw. HW verknüpfbare NW mit einem Löschkennzeichen zu versehen.
4. Erhebungsbefunde der Sonderbereichserhebung, welche nicht im RDB mit einem MR-Datensatz verknüpft werden konnten (sogenannte Sonderbereichsfehlbestände; SB-FB), nach Möglichkeit mit einem korrespondierenden MR-Datensatz zu verknüpfen.

Die Informationen zu den Kern-Qualitätskennzahlen der Mehrfachfallprüfung sind in Kapitel 4.5 zu finden.

Kodierung der Berufe bei der Haushaltsstichprobe: Um die Berufsangaben der Auskunftspflichtigen sowohl in der nationalen als auch in der internationalen Klassifikation der Berufe (KldB bzw. ISCO) berichten zu können, erfolgte eine Kodierung über drei verschiedene Vorgehensweisen:

1. Durch die Auskunftspflichtigen selbst im Onlinefragebogen (IDEV), die über eine Stichwortsuche auf den Klassifikationsserver der Statistischen Ämter des Bundes und der Länder zugreifen und in einer Liste den von ihnen ausgeübten Beruf auswählen konnten.
2. Durch eine automatische Kodierung, die ebenfalls über die auf dem Klassifikationsserver hinterlegte Berufeliste lief.
3. Manuell, durch entsprechend geschulte Mitarbeitende der StLÄ, ebenfalls anhand der Klassifikationsserver-Liste.

¹ Die Auswertung beinhaltet 12 Bundesländer. Für vier Bundesländer wurde auf eine Auswertung verzichtet, da dort die Interviewer/-innen vorrangig eine Erhebung per Tablet mit der Zensus-App durchführten. Somit wurde in den betroffenen vier Ländern ein zusätzlicher Befragungsmodus genutzt, der das Online-Selbstausfüllerformular zum Großteil ersetzte.

Ziel der elektronischen Unterstützung während des Erhebungsprozesses (Vorgehensweisen 1 und 2) war es, die Anzahl der manuell zu kodierenden Fällen im nachgelagerten Prozess der Aufbereitung (Vorgehensweise 3) so gering wie möglich zu halten. Die automatische und die manuelle Kodierung (Vorgehensweisen 2 und 3) erfolgten in der Fachanwendung Kodierung der Berufe (KDB).

Die Berufe wurden über den Achtsteller der nationalen Klassifikation der Berufe (KldB) eingeordnet und anschließend in der Typisierung anhand einer Umsteigerliste mit dem Viersteller der korrespondierenden internationalen Klassifikation (ISCO) verknüpft.

Plausibilisierung und Imputationsverfahren bei der Haushaltsstichprobe: Die Plausibilisierung und Imputation der Personendaten aus der Haushaltsstichprobe waren als maschinelles Verfahren konzipiert. Im ersten Schritt galt es zu berücksichtigen, dass die Personenangaben aus bis zu drei Quellen vorliegen konnten:

- a) Elektronische Erhebungsliste, d. h. Kerndaten, die im Zuge der Existenzfeststellung durch die Interviewerinnen und Interviewer persönlich aufgenommen wurden,
- b) Fragebogen und/oder
- c) Melderegister.

Aus dem vorliegenden Datenmaterial wurde zunächst eine Datenquelle bestimmt, die für die weitere Datenaufbereitung herangezogen wurde. Lagen für Merkmale mehrere Datenquellen vor, so galt die Vorfahrtsregel: Melderegisterangaben vor Angaben aus den Interviews (elektronischer Erhebungsliste) vor Antworten aus dem Fragebogen.

Anschließend erfolgte eine Prüfung der Daten auf Vollzähligkeit, Vollständigkeit, korrekte Beachtung der Filterführung, auf unzulässige Mehrfachangaben, auf Strukturplausibilität sowie auf Interplausibilität. Die identifizierten Fehler wurden gekennzeichnet und ggf. bereits deterministisch bereinigt. Dies war nur möglich, sofern eine eindeutige Beziehung zwischen einem unplausiblen bzw. fehlenden Merkmal und einem oder mehreren plausiblen Merkmalen vorlag, und der zu imputierende Wert folglich nach einer eindeutig festgelegten Regel bestimmt werden konnte.

In einem zweiten Schritt wurden die verbleibenden unplausiblen Angaben durch ein Hot-Deck-Imputationsverfahren imputiert, das nach dem Nearest-Neighbour-Prinzip arbeitet; dabei wurde die Imputationssoftware „CANCEIS“ (CANadian Census Edit and Imputation System) des kanadischen Statistikamtes genutzt. Die Imputation wurde als Single Imputation durchgeführt. Die Datensätze wurden in potenzielle Spender- und Empfängerdatensätze getrennt. Alle fehlenden und fehlerhaften Werte eines Datensatzes (= Empfänger) wurden mit den beobachteten Werten eines vollständigen und plausiblen Datensatzes (= Spender) aus derselben Erhebung ersetzt, der dem Empfänger in den vorhandenen Angaben möglichst ähnlich war.

Hochrechnung Haushaltsstichprobe: Es wurde eine gebundene Hochrechnung nach der Methode Generalised regression estimator (GREG) durchgeführt. Das Verfahren folgte einer wissenschaftlichen Empfehlung (Münnich, Gabler u.a.: Stichprobenoptimierung und Schätzung im Zensus 2011, Hrsg. Statistisches Bundesamt, Statistik und Wissenschaft Band 21, Wiesbaden 2012, "Qualitätszielfunktionen für stark variierende Gemeindegrößen im Zensus 2021", Jan Pablo Burgard, Ralf Münnich, Martin Rupp, AStA Wirtsch Sozialstat Arch (2020) 14:5-65) und kam bereits im Zensus 2011 zum Einsatz.

Haushaltegenerierung: Wohnhaushalte wurden über ein automatisiertes Verfahren gebildet, indem unter Nutzung von Melderegisterinformationen, Angaben aus der Haushaltsstichprobe und Angaben aus der Gebäude- und Wohnungszählung Personen zu Haushalten und diese mit konkreten Wohnungen verknüpft wurden.

Die Informationen zu den Kern-Qualitätskennzahlen der Haushaltegenerierung sind Kapitel 4.5 zu entnehmen.

3.4 Preis- und Saisonbereinigung; andere Analyseverfahren

Entfällt.

3.5 Beantwortungsaufwand

Das Ausfüllen des Fragebogens der Haushaltsstichprobe benötigte je nach Fallkonstellation (z. B. haben Erwerbstätige mehr Fragen zu beantworten) zwischen 3 und 15 Minuten.

4 Genauigkeit und Zuverlässigkeit

4.1 Qualitative Gesamtbewertung der Genauigkeit

Qualitätsuntersuchungen zur Einwohnerzahl nach Abschluss des Zensus 2022 haben gezeigt, dass die aus dem Zensus 2011 abgeleiteten Erwartungen an die Melderegisterqualität zu optimistisch waren. Dies hat Auswirkungen auf den Stichprobenzufallsfehler der Einwohnerzahl. Knapp 76 % der Gemeinden hatten einen einfachen relativen

Standardfehler, der größer war als das angestrebte Genauigkeitsziel. Bzgl. der Auswertungen, an denen hochgerechnete Merkmale beteiligt sind, wurde ein sogenanntes Fallzahlkriterium entwickelt, welches dafür sorgt, dass Auswertungen mit einer (hochgerechneten) Fallzahl von weniger als ca. 210 (was einem approximativen Standardfehler von 15 % oder mehr entspricht) gesperrt werden.

4.2 Stichprobenbedingte Fehler

Der einfache relative Standardfehler für die Einwohnerzahl lag im Mittel der Gemeinden bei 0,96 %, wobei das Präzisionsziel von 0,5 % nur für Gemeinden mit 10.000 oder mehr Einwohnern galt (für kleinere Gemeinden war das Präzisionsziel gelockert).

4.3 Nicht-Stichprobenbedingte Fehler

Hierzu sei auf das Gutachten von Prof. Dr. Helmut Küchenhoff zum Zensus 2011 (zur Verwaltungsrechtssache Stadt Bremerhaven gegen Freie Hansestadt Bremen) vom 7. Oktober 2014 (siehe Methodenpapiere 8.2) sowie auf die Wiederholungsbefragung (siehe Ziffer 1.8.2) verwiesen. Das Gutachten bescheinigt dem Stichprobenverfahren (und dem Stichproben-Zufallsfehler) ein klares Design, hinreichende Validierung sowie Durchführung nach wissenschaftlichen Standards. Weitere potenzielle Fehlerquellen sind im Zensus nicht quantifiziert.

4.4 Revisionen

4.4.1 Revisionsgrundsätze

Beim Zensus werden keine vorläufigen Ergebnisse veröffentlicht. Daher gelten veröffentlichte Daten als endgültig.

4.4.2 Revisionsverfahren

Entfällt

4.4.3 Revisionsanalysen

Entfällt

4.5 Kern-Qualitätskennzahlen im Zensus 2022

Die Kern-Qualitätskennzahlen sind Qualitätsindikatoren zur Messung und Bewertung der Ergebnisgenauigkeit. Für ausgewählte Kern-Qualitätskennzahlen wurden im Zensus 2022 bundeseinheitliche Zielwerte festgelegt, die zum Abschluss der Arbeiten erreicht sein sollten. In der folgenden Tabelle sind die erzielten Ergebnisse zu den Kern-Qualitätskennzahlen dargestellt.

Personenerhebung

In der Personenerhebung werden hier die Haushalbefragung auf Stichprobenbasis und die Erhebung an Wohnheimen betrachtet.

Quote der festgestellten Existenzen durch Erhebungsbeauftragte	Kein Zielwert	Erreichtes Bundesergebnis: 97 % Erreichte Länderergebnisse: 94-98 %
<p>In der Personenerhebung werden als „festgestellte Existenzen“ die Personen bezeichnet, für die die vier Kernmerkmale „Name“, „Vorname“, „Geburtsdatum“ und „Geschlecht“ vollständig erhoben wurden. Die so erfassten Personen sind zählungsrelevant für die Ermittlung der Einwohnerzahlen. Um die Situation zum Stichtag vor Ort in Augenschein zu nehmen und damit eine hohe Datenqualität sicherzustellen, werden neben weiteren Maßnahmen Interviewerinnen und Interviewer – so genannte Erhebungsbeauftragte – eingesetzt, die in persönlichen Interviews die vier Kernmerkmale erheben.</p> <p>Die Quote der festgestellten Existenzen durch Erhebungsbeauftragte gibt den Anteil der Personen, deren Existenz durch Erhebungsbeauftragte festgestellt wurde, an der Gesamtzahl der als existent festgestellten Personen an. Diese Quote liegt mit einem Bundeswert von 97 % sehr hoch und lässt sich als hohes Qualitätsniveau dieses Erhebungsmodus interpretieren. Es war nicht das Ziel, über die Erhebungsbeauftragten eine Quote von 100 % zu erfüllen. Die restlichen Existenzfeststellungen wurden durch die konzeptionell vorgesehenen Maßnahmen (z. B. schriftliche Befragung bei Nichterreichbarkeit) in den Erhebungsstellen erreicht.</p>		

Onlinemeldequote	Zielwert: 50 %	Erreichtes Bundesergebnis: 73 % Erreichte Länderergebnisse: 57 - 88 %
<p>Die Onlinemeldequote bezieht sich ausschließlich auf die sogenannte Ziel 2-Befragung der Personenerhebung, mit welcher weitere Merkmale wie beispielsweise zu Bildung und Erwerbstätigkeit erhoben wurden. Die Onlinemeldequote gibt hierfür den Anteil der Personen, die über das Online-Selbstaussfüllerformular die Befragung beantwortet haben, an der Gesamtzahl der Personen, die die Befragung beantwortet haben, an.</p> <p>Die Auswertung beinhaltet 12 Bundesländer. Für vier Bundesländer wurde auf eine Auswertung verzichtet, da dort die Interviewer/-innen vorrangig eine Erhebung per Tablet mit der Zensus-App durchführten. Somit wurde in den betroffenen vier Ländern ein zusätzlicher Befragungsmodus genutzt, der das Online-Selbstaussfüllerformular zum Großteil ersetzte.</p> <p>Der vor Beginn der Erhebungsphase festgelegte Zielwert von 50 % für die Onlinemeldequote in der Personenerhebung wurde im Bund und in allen Bundesländern erreicht. Die Schwankungen der Länderwerte sind auf die länderindividuelle Durchführung des Erhebungsgeschäfts zurückzuführen. Beispielsweise fällt durch einen verstärkten Einsatz interviewgestützter Befragungen die Onlinemeldequote der Selbstausfüller geringer aus.</p>		

Antwortausfallquote auf Personenebene	Kein Zielwert	Erreichtes Bundesergebnis: 10 % Erreichte Länderergebnisse: 4 - 17 %
<p>Die Antwortausfallquote bezieht sich ausschließlich auf die sogenannte Ziel 2-Befragung der Personenerhebung, mit welcher auch zusätzliche Merkmale wie beispielsweise zu Bildung und Erwerbstätigkeit erhoben wurden. Die Antwortausfallquote gibt den Anteil der Personen aus der Ziel-2-Stichprobe, für die keine Angaben zur Ziel 2-Befragung vorliegen, an der Gesamtzahl der Personen, für die Angaben vorliegen sollten, an. Die Quote ist ein Maß für die Antwortausfälle in der Ziel 2-Befragung der Personenerhebung (Unit-Non-Response).</p>		

Erhebung an Sonderbereichen

Rücklaufquote Gemeinschaftsunterkünfte	Zielwert: 95 %	Erreichtes Bundesergebnis: 95 % Erreichte Länderergebnisse: 84 - 99 %
<p>In der Erhebung an Sonderbereichen sind „Gemeinschaftsunterkünfte“ Einrichtungen, deren Bewohnerinnen und Bewohner keinen eigenen Haushalt führen, sondern durch den Betreibenden versorgt und/oder betreut werden. Dies sind beispielsweise Heime für pflegebedürftige Menschen oder Justizvollzugsanstalten.</p> <p>Die Rücklaufquote zeigt den Anteil der Gemeinschaftsunterkünfte, für die eine Rückmeldung verzeichnet werden konnte, an allen Gemeinschaftsunterkünften.</p> <p>Der vor Beginn der Erhebungsphase festgelegte Zielwert von 95 % für die Rücklaufquote der Gemeinschaftsunterkünfte wurde im Bund und fast allen Bundesländern erreicht. Ein Nichterreichen des Zielwerts und Unterschiede zwischen den Länderwerten sind auf die länderindividuelle Durchführung des Erhebungsgeschäfts zurückzuführen oder beispielsweise auch auf die Tatsache, dass die zu erhebende Gemeinschaftsunterkunft zum Zeitpunkt der Erhebung nicht mehr existierte.</p>		

Melderegister und Mehrfachfallprüfung

Antwortausfallquote	Zielwert: 0 %	Erreichtes Bundesergebnis: 0 %
<p>Die Antwortausfallquote lässt sich in vereinfachter Form wie folgt abbilden: Hier werden die Gemeinden, die keine Melderegisterdaten lieferten ins Verhältnis gesetzt zu den heranzuziehenden Gemeinden. Das Bundesergebnis belegt, dass alle Gemeinden ihre Melderegisterdaten geliefert haben.</p>		
Quote der abgearbeiteten Mussfehler	Zielwert: 100 %	Erreichtes Bundesergebnis: 100 %
<p>Bei „Mussfehlern“ handelt es sich um Fehler, die durch manuelle Korrektur korrigiert werden müssen. So ist zum Beispiel eine fehlende oder als falsch ausgewiesene Postleitzahl zu recherchieren und korrigieren. Die Quote gibt den Anteil der abgearbeiteten Mussfehler durch manuelle Korrektur an der Gesamtzahl der ermittelten Mussfehler an. Das Bundesergebnis belegt, dass alle Mussfehler abgearbeitet wurden.</p>		

Quote der zurückgewiesenen Pakete beim Datenempfang	Kein Zielwert	Erreichtes Bundesergebnis: <1 %
In der Datenübermittlung der Melderegister werden als „Pakete“ digitale Datenpakete bezeichnet, die die Melderegisterdaten der Gemeinden für eine Vielzahl von Personen enthalten. Die Quote der abgewiesenen Datenpakete gibt den Anteil der zurückgewiesenen Pakete an allen gelieferten Paketen der Gemeinden an. Somit gibt sie Auskunft zur Qualität der Datenlieferungen aus den Melderegistern anhand der am Dateneingang zurückgewiesenen Pakete. Eine Zurückweisung erfolgte beispielsweise aufgrund formaler Fehler, doppelter Lieferungen, erneuter Übertragungsversuche bereits abgeschlossener Datenlieferungen oder fehlender Übermittlung von Pflichtangaben. Der Bundeswert von unter einem Prozent belegt die hohe Qualität der Datenlieferungen aus den Melderegistern für den Zensus 2022.		

Haushaltgenerierung

Verknüpfung Haushalt mit Wohnung	Zielwert: 100 %	Erreichtes Bundesergebnis: 100 %
Die Verknüpfungsquote zeigt den Anteil der Haushalte, die mit einer bewohnten Wohnung verknüpft sind, an der Gesamtzahl aller bewohnten Wohnungen. Da es in den Registern, die als Datenquellen für den Zensus 2022 herangezogen wurden, keine Informationen über Haushalte und deren Zusammenhänge gibt, werden diese im Zuge der Datenaufbereitung generiert. Das Bundesergebnis von 100 % belegt, dass jeder Haushalt mit einer bewohnten Wohnung verknüpft ist. Das Ziel der Haushaltgenerierung, dass alle zählungsrelevanten Haushalte mit einer bewohnten Wohnung verknüpft sind, konnte somit erreicht werden.		

Die Kern-Qualitätskennzahlen der Gebäude- und Wohnungszählung werden in dem Qualitätsbericht der Gebäude- und Wohnungszählung ausgewiesen.

5 Aktualität und Pünktlichkeit

5.1 Aktualität

Die Bevölkerungszahl sowie erste Ergebnisse wurden im Juni 2024, also 25 Monate nach dem Zensusstichtag, veröffentlicht.

5.2 Pünktlichkeit

Eine Statistik ist pünktlich, wenn die Ergebnisse zu dem vorab geplanten und ggf. bekannt gegebenen Termin veröffentlicht werden.

Die Ergebnisse des Zensus wurden Eurostat rechtzeitig für die Veröffentlichung am 26. Juni 2024 übermittelt.

Die nationale Veröffentlichung der Ergebnisse erfolgte mit einer Pressekonferenz am 25. Juni 2024 sowie der Bereitstellung von Regionalinformationen über www.zensus2022.de und der Veröffentlichung des Zensus-Atlas 2022.

Dieser Termin war gegenüber dem ursprünglich geplanten Veröffentlichungstermin (November 2023) sieben Monate verzögert.

6 Vergleichbarkeit

6.1 Räumliche Vergleichbarkeit

Die räumliche Vergleichbarkeit ist – bedingt durch standardisierte Lieferverpflichtungen gegenüber Eurostat – EU-weit gegeben, was Definitionen und Klassifikationen anbelangt. Jedoch sind im Hinblick auf internationale Vergleichbarkeit ggf. abweichende Erhebungs- und Aufbereitungsmethoden in den einzelnen EU-Mitgliedstaaten zu berücksichtigen.

6.2 Zeitliche Vergleichbarkeit

Eine Vergleichbarkeit mit den Ergebnissen früherer Volkszählungen ist aufgrund der geänderten Erhebungsmethode, veränderter Klassifikationssysteme sowie des geänderten Gebietsstandes (1987 = nur alte Bundesländer) nur eingeschränkt möglich.

Die Ergebnisse des Zensus 2011 wurden zur besseren Vergleichbarkeit zusätzlich umgeschlüsselt auf den Gebietsstand zum 15. Mai 2022 dargestellt.

Durch geänderte Definitionen und Abgrenzungen in der EU-Durchführungsverordnung (EU) 2017/543 der Kommission vom 22. März 2017 zur Festlegung der Regeln für die Anwendung der Verordnung (EG) Nummer 763/2008 des Europäischen Parlaments und des Rates über Volks- und Wohnungszählungen in Bezug auf die technischen Spezifikationen für die Themen sowie für deren Untergliederungen sind insbesondere die Daten zum Beruf nur eingeschränkt zwischen dem Zensus 2011 und dem Zensus 2022 vergleichbar. Durch abweichende Methodik bei der Erhebung von Bildungsmerkmalen im Zensus 2011 und Zensus 2022 ist die Vergleichbarkeit der Merkmale stark eingeschränkt und an manchen Stellen nicht gegeben. Ebenso sind die Merkmale zur Migration nicht bzw. nur eingeschränkt vergleichbar.

7 Kohärenz

7.1 Statistikübergreifende Kohärenz

Beim Zensus sind Haushalte als Wohnhaushalte, nicht als Wirtschaftshaushalte zu verstehen. Als Familien gelten auch Paare ohne Kinder. Als Kinder gelten sämtliche mit den Eltern/dem Elternteil im Haushalt lebenden Kinder, unabhängig von deren Alter. Die Einwanderungsgeschichte ist beim Zensus erhebungsbedingt abweichend vom Mikrozensus umgesetzt, basiert allerdings wie der Mikrozensus auf der Definition der Einwanderungserfahrung der Fachkommission Integrationsfähigkeit.

Die Zensusergebnisse beziehen sich auf einen festen Stichtag (15. Mai 2022) bzw. bei den Themen Bildung und Erwerbstätigkeit auf eine feste Berichtswoche (9.-15. Mai 2022). Während der Zensus 2022 den Bildungsstand und die Erwerbstätigkeit in der Woche vom 9. bis 15. Mai 2022 darstellt, liefert der Mikrozensus Jahresdurchschnittsergebnisse.

Der Zensus 2022 weist im Unterschied zum Mikrozensus bei den Erwerbslosen auch jene Personen mit aus, die in der Berichtswoche keine bezahlte Tätigkeit ausgeübt haben und in der Berichtswoche oder den drei Wochen davor nichts unternommen haben, um eine (neue) Arbeit zu finden, da sie bereits eine neue Tätigkeit gefunden haben, die sie in Kürze antreten werden. Im Mikrozensus werden diese Personen noch zu ihrer Verfügbarkeit in der Berichtswoche gefragt und je nach Antwort entweder den Erwerbslosen oder den Nichterwerbspersonen zugeordnet. Hierdurch ergeben sich leicht unterschiedliche Verteilungen in den Ergebnissen von Zensus 2022 und Mikrozensus.

Der Zensus 2022 weist den Beruf nach der nationalen Berufsklassifikation KldB 2010, überarbeitete Fassung 2020, bis auf 5-Steller-Ebene nach (sowie zusätzlich nach der internationalen Berufsklassifikation ISCO 08 auf 4-Steller-Ebene), der Mikrozensus hingegen nur bis auf 4-Steller-Ebene (bis 2011 noch nach der älteren Klassifikation KldB 92).

7.2 Statistikinterne Kohärenz

Aus der Haushaltebefragung hochgerechnete Zensusergebnisse enthalten – im Gegensatz zu den Ergebnissen aus dem Registerbestand, in dem sie auf Bundesebene enthalten sind – nicht die im Ausland tätigen Angehörigen der Bundeswehr, der Polizeibehörden und des Auswärtigen Dienstes sowie ihre dort ansässigen Familien. Ebenfalls nicht enthalten ist die Bevölkerung in Gemeinschaftsunterkünften.

Abgesehen davon sind die originalen Zensusergebnisse in sich konsistent.

Zusätzlich sind weitere Personen nicht enthalten:

In bundesweit 163 Gemeinden konnten für insgesamt 277 Anschriften, die Daten nicht vollständig erhoben und verarbeitet werden, obwohl die Anschriften für die Zensusbefragung ausgewählt worden waren. Diese Anschriften wurden zum Zeitpunkt der Stichprobenziehung als vermeintliche Sonderbereichsanschriften in die Auswahl für die Erhebung aufgenommen. Es hat sich jedoch später herausgestellt, dass es sich doch nicht um Sonderbereichsanschriften handelte. Diese Anschriften mussten daher wie Stichprobenanschriften erhoben werden. An bundesweit 277 Anschriften konnten in dieser Konstellation die Befragungen allerdings nicht oder nicht hinreichend zuverlässig durchgeführt werden – zum Beispiel wegen unklarer Abgrenzung der Anschrift. Die an diesen Anschriften melderechtlich erfassten Personen werden aber bei der Bevölkerungszahl der Gemeinden in der Regionaltabelle "Bevölkerung" berücksichtigt. Es liegen jedoch keine Ergebnisse zu den weiteren im Rahmen des Zensus erfassten Bereichen (Demografie, Haushalte und Familien, Bildungsstand und Erwerbstätigkeit) vor.

7.3 Input für andere Statistiken

Zensusergebnisse bilden den Basisbestand für die Bevölkerungsfortschreibung. Auch bilden die Daten des Zensus 2022 eine Auswahlgrundlage für Gebäude-, Wohnungs- und Bevölkerungsstichproben. Daneben fließen die Ergebnisse des Zensus 2022 auch in die Volkswirtschaftlichen Gesamtrechnungen ein.

8 Verbreitung und Kommunikation

8.1 Verbreitungswege

Pressemitteilungen

82,7 Millionen Einwohner lebten am 15. Mai 2022 in Deutschland
59 % aller mindestens Hundertjährigen lebten im eigenen Zuhause
57 % der Familien wohnen in den eigenen vier Wänden
19 % der Bevölkerung nach Deutschland eingewandert
4,3 % aller Wohnungen stehen leer

Veröffentlichungen

Zahlreiche Aufsätze unter:

https://www.zensus2022.de/DE/Aktuelles/wista-sonderausgabe-zensus.pdf?_blob=publicationFile&v=9

Online-Datenbank

Datenbank Deutschland: <https://ergebnisse.zensus2022.de/datenbank/online>

Zensus Atlas: <https://atlas.zensus2022.de/>

Datenbank EU: <https://ec.europa.eu/CensusHub2>

Zugang zu Mikrodaten

Die Mikrodaten sind (voraussichtlich ab Ende 2024) über die Forschungsdatenzentren der Statistischen Ämter des Bundes und der Länder zugänglich.

Sonstige Verbreitungswege

Weitere, detaillierte Informationen zum Zensus 2022 können den folgenden Publikationen entnommen werden:

<https://www.zensus2022.de>

8.2 Methodenpapiere/Dokumentation der Methodik

Methodische Hinweise auf der Website: https://www.zensus2022.de/DE/Wie-funktioniert-der-Zensus/_inhalt.html#toc-

8.3 Richtlinien der Verbreitung

Veröffentlichungskalender

Die Veröffentlichung der Ergebnisse der Gebäude- und Wohnungszählung erfolgte gemeinsam mit den übrigen Zensusergebnissen. Aufgrund der großen Abstände zwischen zwei Zensus gibt es keine regelmäßigen Veröffentlichungstermine.

Zugriff auf den Veröffentlichungskalender

Der aktuelle Veröffentlichungskalender kann über die Internetseite

https://www.destatis.de/DE/Presse/_inhalt.html (Presse > Terminvorschau) eingesehen werden.

Zugangsmöglichkeiten der Nutzer/-innen

Datenbank Deutschland: <https://ergebnisse.zensus2022.de/datenbank/online>

Datenbank EU: <https://ec.europa.eu/CensusHub2>

9 Sonstige fachstatistische Hinweise

Kontaktinformationen für Fragen zum Zensus 2022 sind unter

https://www.zensus2022.de/DE/Service/Kontakt_Intelligent/_Kontakt.html zu finden.