

Statistischer Bericht

Zensus 2022

Bevölkerung im Freistaat Sachsen am 15. Mai 2022 nach demografischen Grundmerkmalen

Gebietsstand: 1. Januar 2024

A | Zensus 2022 - 1

Zeichenerklärung

- Genau Null oder ggf. zur Sicherstellung der statistischen Geheimhaltung auf Null geändert
- 0 Weniger als die Hälfte von 1 in der letzten besetzten Stelle, jedoch mehr als nichts
- ... Angabe fällt später an
- / Zahlenwert nicht sicher genug
- . Zahlenwert unbekannt oder geheim zu halten
- x Tabellenfach gesperrt, weil Aussage nicht sinnvoll
- () Aussagewert ist eingeschränkt
- p Vorläufige Zahl
- r Berichtigte Zahl
- s Geschätzte Zahl

Impressum

Herausgeber: Statistisches Landesamt des Freistaates Sachsen

Copyright: Statistisches Landesamt des Freistaates Sachsen, Kamenz 2025

Vervielfältigung und Verbreitung, auch auszugsweise, mit Quellenangabe gestattet.

Statistischer Bericht - A I Zensus 2022 - 1

Zensus 2022 Bevölkerung im Freistaat Sachsen am 15. Mai 2022 nach demografischen Grundmerkmalen

Gebietsstand: 1. Januar 2024

[Titel](#)

Inhalt

[Vorbemerkungen](#)

Tabellen

- [1. Bevölkerung am 15. Mai 2022 nach Gemeinden, Geschlecht und Altersgruppen](#)
- [2. Bevölkerung am 15. Mai 2022 nach Gemeinden, Geschlecht und Familienstand](#)
- [3. Bevölkerung am 15. Mai 2022 nach Gemeinden, ausgewählten Altersgruppen und Familienstand](#)
- [4. Bevölkerung am 15. Mai 2022 nach Gemeinden, Geschlecht und Zugehörigkeit zu einer öffentlich-rechtlichen Religionsgesellschaft](#)
- [5. Bevölkerung am 15. Mai 2022 nach Gemeinden, Altersgruppen und Zugehörigkeit zu der römisch-katholischen und evangelischen Religionsgesellschaft](#)
- [6. Bevölkerung am 15. Mai 2022 nach Gemeinden, Staatsangehörigkeit und Altersgruppen](#)
- [7. Bevölkerung am 15. Mai 2022 nach Gemeinden, Geschlecht und Geburtsland](#)
- [8. Ausländische Bevölkerung am 15. Mai 2022 nach Gemeinden und ausgewählten Staatsangehörigkeiten](#)
- [9. Ausländische Bevölkerung am 15. Mai 2022 nach Gemeinden und Staatsangehörigkeit \(Kontinente\)](#)
- [10. Bevölkerung am 15. Mai 2022 nach Gemeinden, Staatsangehörigkeit und Einwanderungsgeschichte](#)
- [11. Bevölkerung mit Einwanderungsgeschichte am 15. Mai 2022 nach Gemeinden und Einwanderungserfahrung](#)
- [12. Eingewanderte Bevölkerung mit Einwanderungsgeschichte am 15. Mai 2022 nach Gemeinden und Herkunftsregion](#)
- [13. Kennzahlen zur Bevölkerung am 9. Mai 2011 und 15. Mai 2022 nach Gemeinden](#)
- [14. Geschlechterproportion der Bevölkerung am 15. Mai 2022 nach Kreisfreien Städten, Landkreisen und Altersgruppen](#)
- [15. Wohnberechtigte Bevölkerung am 15. Mai 2022 nach Gemeinden und Wohnstatus](#)

Abbildungen

- [1. Durchschnittsalter der Bevölkerung am 15. Mai 2022 nach Gemeinden](#)
- [2. Bevölkerung am 15. Mai 2022 nach Kreisfreien Städten, Landkreisen, Geschlecht und Altersgruppen in Prozent](#)
- [3. Bevölkerung am 15. Mai 2022 nach Kreisfreien Städten, Landkreisen und Religionszugehörigkeit in Prozent](#)
- [4. Bevölkerung am 15. Mai 2022 nach Kreisfreien Städten, Landkreisen und Einwanderungsgeschichte](#)
- [5. Bevölkerung mit Einwanderungsgeschichte am 15. Mai 2022 nach Gemeinden in Prozent](#)
- [6. Ausländische Bevölkerung am 15. Mai 2022 nach Kreisfreien Städten, Landkreisen und ausgewählten Staatsangehörigkeiten](#)
- [7. Eingewanderte Bevölkerung am 15. Mai 2022 nach Kreisfreien Städten, Landkreisen und Herkunftsregion](#)

Inhalt

Vorbemerkungen

Mit Stichtag 15. Mai 2022 wurde in Deutschland ein registergestützter Zensus durchgeführt. Der Zensus ist eine Volks-, Gebäude- und Wohnungszählung, mit dem eine fundierte Datenlage über die Bevölkerung, die Lebensverhältnisse der Einwohner sowie den Gebäude- und Wohnungsbestand in Deutschland, den Bundesländern, aber auch in tiefer regionaler Gliederung für Gemeinden ermittelt wird.

Mit der vorliegenden Veröffentlichung wird für alle sächsischen Gemeinden und Kreise die Bevölkerung nach demografischen Grundmerkmalen dargestellt.

Über den folgenden Link gelangen Sie zum Qualitätsbericht:

https://www.zensus2022.de/DE/Wie-funktioniert-der-Zensus/dokumente/Qualitaetsbericht_Zensus2022.html

Stand: 16.01.2025

Rechtsgrundlagen

- Verordnung (EG) Nr. 763/2008 des Europäischen Parlaments und des Rates vom 9. Juli 2008 über Volks- und Wohnungszählungen (ABl. EG Nr. L 218 S. 14, 20);
- Gesetz zur Vorbereitung eines registergestützten Zensus einschließlich einer Gebäude- und Wohnungszählung 2022 (Zensusvorbereitungsgesetz 2022 – ZensVorbG 2022) vom 03. März 2017 (BGBl. I S. 388), das zuletzt durch Artikel 1 des Gesetzes vom 03. Dezember 2020 (BGBl. I S. 2675) geändert worden ist;
- Gesetz zur Durchführung des Zensus im Jahr 2022 (Zensusgesetz 2022 – ZensG 2022) vom 26. November 2019 (BGBl. I S. 1851), das durch Artikel 2 des Gesetzes vom 03. Dezember 2020 (BGBl. I S. 2675) geändert worden ist.

Methodische Hinweise

Beim registergestützten Zensus werden vorhandene Daten aus Verwaltungsregistern genutzt und durch eine Haushaltsbefragung auf Stichprobenbasis, eine Vollerhebung an Anschriften mit Wohnheimen und Gemeinschaftsunterkünften sowie eine Gebäude- und Wohnungszählung (GWZ) als Vollerhebung ergänzt. Die Haushaltstichprobe wurde im Zensus 2022 in allen Gemeinden durchgeführt.

Mit der Haushaltestichprobe auf Stichprobenbasis (ca. 15 Prozent der sächsischen Bevölkerung) wurden zwei Ziele verfolgt: Die Ermittlung der amtlichen Einwohnerzahl und die Erhebung von zusätzlichen Merkmalen, die nicht aus Registern gewonnen werden konnten, wie z. B. Schulabschluss oder Beruf.

Anschriften mit Wohnheimen und Gemeinschaftsunterkünften wurden gesondert im Rahmen einer Vollerhebung erhoben. Personen in Gemeinschaftsunterkünften (z. B. Einrichtungen für ältere oder pflegebedürftige Menschen, psychiatrische Einrichtungen, Justizvollzugsanstalten oder Gemeinschaftsunterkünfte von Flüchtlingen) wurden nicht zu Erwerbstätigkeit sowie Schul- und Berufsbildung befragt. Deshalb kann es bei Summenvergleichen mit der Gesamteinwohnerzahl zu Abweichungen kommen.

In bundesweit 163 Gemeinden konnten für insgesamt 277 Anschriften und 8.766 Personen die Daten nicht vollständig verarbeitet werden, obwohl die Anschriften für die Zensusbefragung ausgewählt worden waren. An diesen Anschriften werden die melderechtlich erfassten Personen bei der Einwohnerzahl der Gemeinden berücksichtigt. In Sachsen betrifft das 9 Anschriften in 8 Gemeinden mit insgesamt 79 Personen. Diese Personen werden bei der Einwohnerzahl berücksichtigt, sind jedoch in den statistischen Auswertungen nicht enthalten, da für die einzelnen Ausprägungen (Demografie, Haushalte und Familien, Wohnsituation) keine Daten vorliegen.

Geheimhaltung

Um das Grundrecht auf informationelle Selbstbestimmung zu schützen und den Vorgaben des Bundesstatistikgesetzes Rechnung zu tragen, dürfen aus den Veröffentlichungen des Zensus keinerlei Rückschlüsse auf die Angaben von Einzelpersonen oder auf andere Einzelfälle möglich sein. Dies wird durch den Einsatz eines Geheimhaltungsverfahrens sowie durch Hochrechnungsverfahren mit Rundungen gewährleistet.

Beim Zensus 2022 wird als Geheimhaltungsverfahren die Cell-Key-Methode (CKM) angewandt. Dabei werden Werte mit einem mathematischen Verfahren leicht verändert veröffentlicht, man spricht von stochastischer Überlagerung der Tabellenwerte. Geheimhaltungsverfahren werden im Zensus für alle Auswertungen, die auf demografischen Daten, Gebäude- und Wohnungsdaten, Haushalts- und Familiendaten basieren, angewendet. Dies hat zur Folge, dass sich die ausgewiesenen Einzelwerte in der Tabelle nicht notwendigerweise zu den ausgewiesenen Summen addieren.

Bei statistischen Kennzahlen (z. B. Anteilen) kann es insbesondere dann zu hohen prozentualen Abweichungen vom Originalwert kommen, wenn sehr kleine Fallzahlen der jeweiligen Maßzahl zugrunde liegen. In diesem Fall wird die entsprechende Kennzahl in Klammern ausgewiesen, um einen eingeschränkten Interpretationsgehalt zu kennzeichnen.

Die Bevölkerungszahlen werden für alle administrativen Gebietseinheiten (ohne demografische Untergliederung) mit dem unveränderten Originalwert ausgewiesen.

Erläuterungen

Erhebungseinheiten

Alter

Das Alter der Person bezeichnet das vollendete Lebensjahr zum jeweiligen Zensus-Stichtag. Das abgebildete Merkmal gibt die Altersklasse einer Person zum Stichtag an

Bevölkerung

Einwohnerinnen und Einwohner einer Gemeinde sind alle Personen, die ihren üblichen Aufenthaltsort in der Gemeinde haben. Der übliche Aufenthaltsort einer Person ist der Ort, an dem sie sich nach den melderechtlichen Vorschriften mit einer alleinigen oder Hauptwohnung gemeldet sein sollte (§2 ZensG 2022). Entscheidend ist die Situation zum Zensusstichtag (15. Mai 2022).

Einwanderungsgeschichte

Eine Einwanderungsgeschichte haben Personen, die entweder selbst oder deren beide Elternteile nach Deutschland eingewandert sind. Es gilt der Staat einer Person zum Zeitpunkt ihrer Geburt. Personen die vor dem 2. August 1945 geboren wurden, werden anhand der Grenzen des Deutschen Reiches von 31. Dezember 1937 ausgewertet. Personen die nach dem 2. August 1945 geboren wurden, werden anhand der Grenzen der heutigen Bundesrepublik typisiert. Personen mit nur einem eingewanderten Elternteil gelten als „Personen mit einseitiger Einwanderungsgeschichte“, gehören jedoch nicht zur Gruppe der „Personen mit Einwanderungsgeschichte“. Die Informationen zur Nachkommenschaft von gewanderten Personen, unabhängig von beid- oder einseitiger Einwanderungsgeschichte, kann nur für Personen gleich und unter 18 Jahren, die in derselben Gemeinde der Eltern gemeldet sind, ausgewiesen werden. Das Konzept der Einwanderungsgeschichte ersetzt das Konzept Migrationshintergrund aus dem Zensus 2011. Das neue Konzept Einwanderungsgeschichte wurde von der Fachkommission Integrationsfähigkeit ausgearbeitet und vom Mikrozensus weiterentwickelt.

Familienstand

Das Merkmal gibt an, welchen personenrechtlichen Familienstand eine Person hat. Der personenrechtliche Familienstand wird nach dem Personenstandsgesetz sowie nach dem Gesetz über die Eingetragene Lebenspartnerschaft ausgewiesen.

Geburtsland (Gruppen)

Dieses Merkmal gibt das Geburtsland der Person gegliedert nach den Ausprägungen „Deutschland“, „EU27-Land“, „sonstiges Europa“, „sonstige Welt“ und „Sonstige“ an. Personen, die bis zum 2. August 1945 in ehemals Deutschen Ostgebieten in den Grenzen von Deutschland von 1937 geboren wurden, werden als in Deutschland geborene gezählt. Liegt der Geburtsort nicht innerhalb dieser Grenzen, so wird der aktuelle Staatsschlüssel vergeben. Geburtsorte, die in Staaten liegen, die in andere Länder aufgegangen sind, wie z.B. die Sowjetunion oder Jugoslawien, werden nach Möglichkeit den heute existierenden Ländern zugeordnet.

Geschlecht

Dieses Merkmal gibt das Geschlecht einer Person an. Die Ausprägungen sind „Männlich“ und „Weiblich“. Aufgrund geringer Besetzungszahlen können Fälle mit den Geschlechtsausprägungen 'unbekannt' und 'divers' nicht gesondert ausgewiesen werden. Fälle mit diesen Geschlechtsausprägungen werden durch ein definiertes Umschlüsselungsverfahren auf die Geschlechtsausprägungen Männlich und Weiblich verteilt.

Geschlechterproportion

Die Geschlechterproportion wird berechnet als Quotient aus der Anzahl der Männer je 100 Frauen derselben Bevölkerung.

Herkunftsregion

Dieses Merkmal gibt für Personen mit Einwanderungsgeschichte das Geburtsland gegliedert nach Kontinenten an. Dabei wird innerhalb Europas zusätzlich zwischen der Herkunft aus einem "EU-27 Land" und "sonstiges Europa" unterschieden.

Religion

Dieses Merkmal gibt die Zugehörigkeit zu einer öffentlich-rechtlichen Religionsgesellschaft an. Unter „Sonstige, keine, ohne Angabe“ werden alle Personen zusammengefasst, die einer anderen öffentlich-rechtlichen Religionsgesellschaft angehören als der römisch-katholischen bzw. der evangelischen Kirche. Ferner zählen dazu alle Personen, die keiner öffentlich-rechtlichen Religionsgesellschaft angehören oder über die keine Angabe zur Zugehörigkeit zu einer öffentlich-rechtlichen Religionsgesellschaft vorliegt.

Staatsangehörigkeit

Dieses Merkmal unterscheidet zwischen Personen Deutscher und nichtDeutscher Staatsangehörigkeit. Personen mit einer Deutschen Staatsangehörigkeit gelten als Deutsche, unabhängig vom Vorliegen weiterer Staatsangehörigkeiten.

Staatsangehörigkeit (Kontinente)

Dieses Merkmal gibt an, welche Staatsangehörigkeit eine Person hat, wobei diese nach Kontinenten ausgewiesen werden. Innerhalb Europas wird zusätzlich zwischen der Herkunft aus einem "EU-27 Land" und "sonstiges Europa" unterschieden.

Wohnstatus

Das Merkmal gibt den Wohnstatus einer Person an. Dieser wird unterschieden in "alleinige Wohnung", "Hauptwohnung" und "Nebenwohnung".

1. Bevölkerung am 15. Mai 2022 nach Gemeinden, Geschlecht und Altersgruppen

AGS	Kreisfreie Stadt Landkreis Gemeinde Land	Geschlecht	Insgesamt	unter 3 Jahre	von 3 bis unter 6 Jahre	von 6 bis unter 15 Jahre	von 15 bis unter 18 Jahre	von 18 bis unter 25 Jahre	von 25 bis unter 30 Jahre	von 30 bis unter 40 Jahre	von 40 bis unter 50 Jahre	von 50 bis unter 65 Jahre	von 65 bis unter 75 Jahre	75 Jahre und älter
14511000	Chemnitz, Stadt	Insgesamt	240.078	6.153	6.644	19.029	5.855	15.765	11.926	32.015	26.895	47.477	31.822	36.485
14511000	Chemnitz, Stadt	Männlich	117.260	3.186	3.412	9.752	2.994	8.112	6.601	16.854	14.254	23.819	13.998	14.283
14511000	Chemnitz, Stadt	Weiblich	122.820	2.963	3.235	9.279	2.859	7.655	5.330	15.163	12.643	23.659	17.826	22.204
14612000	Dresden, Stadt	Insgesamt	557.782	15.700	17.046	49.388	14.225	45.988	35.184	87.826	69.776	99.709	53.817	69.125
14612000	Dresden, Stadt	Männlich	275.718	8.055	8.697	25.304	7.341	23.375	18.920	46.086	36.130	50.226	24.003	27.578
14612000	Dresden, Stadt	Weiblich	282.065	7.642	8.346	24.085	6.887	22.613	16.267	41.744	33.643	49.480	29.814	41.544
14713000	Leipzig, Stadt	Insgesamt	598.899	17.585	18.035	48.950	13.644	53.749	44.213	106.486	73.518	102.567	53.669	66.485
14713000	Leipzig, Stadt	Männlich	293.582	9.027	9.280	25.053	6.961	24.981	22.164	55.362	38.706	52.143	24.097	25.806
14713000	Leipzig, Stadt	Weiblich	305.317	8.556	8.757	23.899	6.681	28.769	22.047	51.124	34.813	50.423	29.574	40.676
14521	Erzgebirgskreis	Insgesamt	324.874	6.908	8.216	26.927	8.957	16.173	8.801	34.807	38.564	75.332	53.854	46.340
14521	Erzgebirgskreis	Männlich	158.392	3.490	4.073	13.621	4.590	8.679	4.658	17.926	20.432	37.640	25.372	17.919
14521	Erzgebirgskreis	Weiblich	166.475	3.414	4.139	13.303	4.365	7.495	4.141	16.885	18.129	37.694	28.485	28.423
14521010	Amtsberg	Insgesamt	3.694	87	123	335	123	174	88	377	490	881	585	436
14521010	Amtsberg	Männlich	1.825	43	59	173	61	91	33	184	255	440	282	201
14521010	Amtsberg	Weiblich	1.867	46	61	159	59	80	51	195	232	439	304	239
14521020	Annaberg-Buchholz, Stadt	Insgesamt	18.942	453	441	1.519	569	1.071	611	2.124	2.256	4.197	2.968	2.728
14521020	Annaberg-Buchholz, Stadt	Männlich	9.057	237	216	761	266	593	336	1.096	1.190	2.060	1.357	956
14521020	Annaberg-Buchholz, Stadt	Weiblich	9.884	213	228	761	307	478	278	1.030	1.069	2.140	1.611	1.771
14521035	Aue-Bad Schlema, Stadt	Insgesamt	19.278	395	499	1.525	527	1.043	611	2.146	2.113	4.292	2.963	3.163
14521035	Aue-Bad Schlema, Stadt	Männlich	9.135	211	248	779	271	541	341	1.089	1.114	2.108	1.314	1.126
14521035	Aue-Bad Schlema, Stadt	Weiblich	10.142	187	254	747	258	504	273	1.059	996	2.187	1.647	2.039
14521040	Auerbach	Insgesamt	2.321	45	51	180	67	108	64	229	276	528	400	375
14521040	Auerbach	Männlich	1.129	21	20	89	29	56	37	114	151	272	177	162
14521040	Auerbach	Weiblich	1.192	23	28	89	36	55	30	114	126	259	225	212
14521060	Bärenstein	Insgesamt	2.196	42	54	174	73	99	33	229	278	501	381	336
14521060	Bärenstein	Männlich	1.076	22	30	84	42	59	24	104	145	247	190	123
14521060	Bärenstein	Weiblich	1.120	19	25	87	28	41	12	127	129	253	189	213
14521080	Bockau	Insgesamt	2.148	50	57	182	64	79	44	236	267	456	422	286
14521080	Bockau	Männlich	1.044	23	35	93	30	38	24	115	136	232	207	110
14521080	Bockau	Weiblich	1.104	25	25	85	36	39	25	118	134	226	215	179
14521090	Börnichen/Erzgeb.	Insgesamt	957	21	34	80	31	32	27	101	128	234	160	107
14521090	Börnichen/Erzgeb.	Männlich	485	11	15	34	23	21	15	52	75	111	84	48
14521090	Börnichen/Erzgeb.	Weiblich	473	10	17	45	11	15	14	52	54	122	74	61
14521110	Breitenbrunn/Erzgeb.	Insgesamt	4.943	94	110	424	112	246	125	472	544	1.128	944	743
14521110	Breitenbrunn/Erzgeb.	Männlich	2.368	49	58	208	55	123	57	226	283	572	459	266
14521110	Breitenbrunn/Erzgeb.	Weiblich	2.575	43	51	213	57	118	65	242	264	554	484	479
14521120	Burkhardtsdorf	Insgesamt	6.022	165	182	551	161	297	164	754	704	1.374	898	774
14521120	Burkhardtsdorf	Männlich	2.975	75	97	273	77	166	78	398	371	680	441	322
14521120	Burkhardtsdorf	Weiblich	3.048	88	88	280	81	128	87	359	330	693	453	456
14521130	Crottendorf	Insgesamt	3.938	85	130	351	109	183	102	426	475	897	643	539
14521130	Crottendorf	Männlich	1.952	38	72	173	51	97	54	226	249	461	313	217
14521130	Crottendorf	Weiblich	1.986	44	63	175	60	89	50	198	224	437	333	318
14521140	Deutschneudorf	Insgesamt	868	16	18	75	17	53	19	77	95	210	153	133
14521140	Deutschneudorf	Männlich	444	7	8	48	12	27	13	36	50	107	74	53
14521140	Deutschneudorf	Weiblich	426	7	9	26	4	23	7	39	43	101	81	83
14521150	Drebach	Insgesamt	4.922	115	146	439	154	307	151	566	585	1.126	741	596
14521150	Drebach	Männlich	2.491	51	70	226	84	173	83	311	311	566	371	241
14521150	Drebach	Weiblich	2.428	62	73	211	69	132	69	253	276	562	372	353
14521160	Ehrenfriedersdorf, Stadt	Insgesamt	4.442	98	111	342	133	219	111	450	507	1.051	743	687
14521160	Ehrenfriedersdorf, Stadt	Männlich	2.122	55	53	167	73	111	57	224	273	523	333	262
14521160	Ehrenfriedersdorf, Stadt	Weiblich	2.318	44	59	179	57	104	55	222	237	525	408	423
14521170	Eibenstock, Stadt	Insgesamt	6.986	133	149	568	197	344	188	727	838	1.629	1.263	954
14521170	Eibenstock, Stadt	Männlich	3.389	64	72	280	92	196	94	396	442	804	592	356
14521170	Eibenstock, Stadt	Weiblich	3.597	72	81	286	103	149	92	329	398	823	672	595
14521180	Elterlein, Stadt	Insgesamt	2.745	61	79	222	74	135	82	287	364	639	487	319
14521180	Elterlein, Stadt	Männlich	1.348	24	35	109	41	75	41	150	185	321	229	134
14521180	Elterlein, Stadt	Weiblich	1.394	33	45	114	31	64	37	134	182	317	255	183
14521200	Gelenau/Erzgeb.	Insgesamt	4.144	85	117	365	128	218	99	466	528	911	660	565

AGS	Kreisfreie Stadt Landkreis Gemeinde Land	Geschlecht	Insgesamt	unter 3 Jahre	von 3 bis unter 6 Jahre	von 6 bis unter 15 Jahre	von 15 bis unter 18 Jahre	von 18 bis unter 25 Jahre	von 25 bis unter 30 Jahre	von 30 bis unter 40 Jahre	von 40 bis unter 50 Jahre	von 50 bis unter 65 Jahre	von 65 bis unter 75 Jahre	75 Jahre und älter
14521200	Gelenau/Erzgeb.	Männlich	2.031	41	56	189	57	109	44	239	274	474	315	233
14521200	Gelenau/Erzgeb.	Weiblich	2.114	41	59	176	68	111	57	226	256	437	344	335
14521210	Geyer, Stadt	Insgesamt	3.298	46	72	283	90	157	80	318	431	757	585	471
14521210	Geyer, Stadt	Männlich	1.587	28	39	150	54	80	40	156	230	375	260	177
14521210	Geyer, Stadt	Weiblich	1.712	19	34	132	40	78	38	164	202	379	328	296
14521220	Gornau/Erzgeb.	Insgesamt	3.716	96	128	365	91	156	93	384	450	866	560	529
14521220	Gornau/Erzgeb.	Männlich	1.793	44	70	168	41	90	39	205	238	437	262	196
14521220	Gornau/Erzgeb.	Weiblich	1.923	50	54	193	49	67	56	181	209	426	296	331
14521230	Gornsdorf	Insgesamt	1.970	60	58	155	62	101	51	245	206	488	279	258
14521230	Gornsdorf	Männlich	972	27	33	90	30	48	30	122	111	248	135	97
14521230	Gornsdorf	Weiblich	1.001	32	28	67	31	50	19	124	94	243	147	161
14521240	Großolbersdorf	Insgesamt	2.751	68	83	237	66	138	69	311	349	618	458	350
14521240	Großolbersdorf	Männlich	1.373	36	46	129	36	71	34	156	189	311	217	148
14521240	Großolbersdorf	Weiblich	1.377	32	41	110	31	70	33	157	157	304	240	199
14521250	Großrückerswalde	Insgesamt	3.326	79	93	348	91	160	92	390	432	775	519	346
14521250	Großrückerswalde	Männlich	1.656	39	44	179	53	80	52	205	223	375	258	151
14521250	Großrückerswalde	Weiblich	1.673	42	46	167	40	81	37	185	212	401	259	193
14521260	Grünhain-Beierfeld, Stadt	Insgesamt	5.617	117	150	504	147	261	129	630	750	1.233	931	757
14521260	Grünhain-Beierfeld, Stadt	Männlich	2.780	56	79	263	82	145	60	301	419	638	442	297
14521260	Grünhain-Beierfeld, Stadt	Weiblich	2.837	59	67	240	69	120	66	326	331	596	491	458
14521270	Grünhainichen	Insgesamt	3.178	82	74	274	100	152	69	314	407	786	456	470
14521270	Grünhainichen	Männlich	1.587	37	45	148	47	86	36	149	211	401	231	202
14521270	Grünhainichen	Weiblich	1.590	47	30	129	55	62	31	167	195	386	221	272
14521280	Heidersdorf	Insgesamt	768	21	28	63	17	43	20	93	95	188	134	67
14521280	Heidersdorf	Männlich	387	11	17	30	11	22	10	46	56	94	67	27
14521280	Heidersdorf	Weiblich	380	9	15	30	7	24	10	45	43	93	66	42
14521290	Hohndorf	Insgesamt	3.362	56	74	259	78	182	95	367	414	846	462	517
14521290	Hohndorf	Männlich	1.598	32	41	123	45	95	51	183	216	414	221	182
14521290	Hohndorf	Weiblich	1.762	27	37	131	36	90	46	180	195	429	244	337
14521310	Jahnsdorf/Erzgeb.	Insgesamt	5.362	107	136	491	144	248	135	559	647	1.290	939	671
14521310	Jahnsdorf/Erzgeb.	Männlich	2.699	58	71	250	71	145	78	283	351	665	433	292
14521310	Jahnsdorf/Erzgeb.	Weiblich	2.664	50	64	239	75	104	55	278	292	626	508	376
14521320	Johanngeorgenstadt, Stadt	Insgesamt	3.696	60	69	250	73	171	59	343	337	993	690	656
14521320	Johanngeorgenstadt, Stadt	Männlich	1.761	33	29	127	38	94	31	182	174	499	317	234
14521320	Johanngeorgenstadt, Stadt	Weiblich	1.933	25	37	122	35	78	30	160	163	492	370	424
14521330	Jöhstadt, Stadt	Insgesamt	2.553	42	54	227	83	120	54	265	317	641	445	300
14521330	Jöhstadt, Stadt	Männlich	1.282	17	23	113	39	64	27	136	174	333	229	130
14521330	Jöhstadt, Stadt	Weiblich	1.273	22	32	116	47	55	29	127	146	310	218	173
14521340	Königswalde	Insgesamt	2.135	56	70	199	87	120	58	228	276	501	306	232
14521340	Königswalde	Männlich	1.037	31	41	111	41	56	29	125	144	242	146	78
14521340	Königswalde	Weiblich	1.100	27	32	92	45	61	28	104	134	262	159	154
14521355	Lauter-Bernsbach, Stadt	Insgesamt	8.425	179	206	784	207	404	220	912	1.035	1.990	1.326	1.156
14521355	Lauter-Bernsbach, Stadt	Männlich	4.076	93	106	409	112	214	114	453	530	1.035	592	410
14521355	Lauter-Bernsbach, Stadt	Weiblich	4.349	83	104	372	99	188	105	462	502	951	732	748
14521370	Lößnitz, Stadt	Insgesamt	7.781	161	181	580	199	383	209	854	844	1.976	1.322	1.070
14521370	Lößnitz, Stadt	Männlich	3.824	81	102	304	110	206	112	436	462	982	658	377
14521370	Lößnitz, Stadt	Weiblich	3.956	83	81	273	86	178	100	421	381	998	662	690
14521380	Lugau/Erzgeb., Stadt	Insgesamt	7.566	173	178	582	186	301	179	815	923	1.707	1.362	1.157
14521380	Lugau/Erzgeb., Stadt	Männlich	3.679	91	84	264	102	168	82	432	486	896	616	456
14521380	Lugau/Erzgeb., Stadt	Weiblich	3.885	83	93	319	84	136	95	385	436	811	742	702
14521390	Marienberg, Stadt	Insgesamt	16.439	335	421	1.411	461	784	438	1.756	2.129	3.782	2.887	2.036
14521390	Marienberg, Stadt	Männlich	8.105	183	190	698	258	428	236	912	1.165	1.870	1.352	804
14521390	Marienberg, Stadt	Weiblich	8.336	150	233	717	204	353	200	847	965	1.913	1.532	1.229
14521400	Mildenaу	Insgesamt	3.417	97	107	317	109	159	90	405	417	821	561	337
14521400	Mildenaу	Männlich	1.705	52	52	167	55	82	45	215	221	408	268	138
14521400	Mildenaу	Weiblich	1.712	50	56	154	53	75	43	186	193	415	293	197
14521410	Neukirchen/Erzgeb.	Insgesamt	6.879	134	213	610	196	299	116	744	924	1.566	1.109	967
14521410	Neukirchen/Erzgeb.	Männlich	3.402	67	115	325	100	157	54	357	468	828	504	425
14521410	Neukirchen/Erzgeb.	Weiblich	3.477	66	96	281	103	141	61	389	458	739	603	542
14521420	Niederdorf	Insgesamt	1.281	27	45	105	24	57	43	177	138	281	226	150
14521420	Niederdorf	Männlich	657	23	24	55	18	35	29	88	74	138	109	68
14521420	Niederdorf	Weiblich	626	7	23	48	9	25	16	87	62	146	115	80
14521430	Niederwürschnitz	Insgesamt	2.548	49	75	216	69	109	63	307	299	593	399	366
14521430	Niederwürschnitz	Männlich	1.274	28	46	105	34	61	27	166	165	296	181	165
14521430	Niederwürschnitz	Weiblich	1.275	25	27	112	33	50	34	142	135	300	216	200

AGS	Kreisfreie Stadt Landkreis Gemeinde Land	Geschlecht	Insgesamt	unter 3 Jahre	von 3 bis unter 6 Jahre	von 6 bis unter 15 Jahre	von 15 bis unter 18 Jahre	von 18 bis unter 25 Jahre	von 25 bis unter 30 Jahre	von 30 bis unter 40 Jahre	von 40 bis unter 50 Jahre	von 50 bis unter 65 Jahre	von 65 bis unter 75 Jahre	75 Jahre und älter
14521440	Oberwiesenthal, Kurort, Stadt	Insgesamt	1.992	31	37	142	46	106	49	178	213	490	415	282
14521440	Oberwiesenthal, Kurort, Stadt	Männlich	988	17	22	77	23	58	30	90	113	242	201	116
14521440	Oberwiesenthal, Kurort, Stadt	Weiblich	1.003	15	16	68	26	49	16	86	103	246	213	166
14521450	Oelsnitz/Erzgeb., Stadt	Insgesamt	11.097	267	263	944	284	573	291	1.391	1.320	2.613	1.588	1.565
14521450	Oelsnitz/Erzgeb., Stadt	Männlich	5.379	137	118	467	148	286	142	723	695	1.304	736	626
14521450	Oelsnitz/Erzgeb., Stadt	Weiblich	5.718	129	146	480	139	282	145	671	624	1.312	851	943
14521460	Olbernhau, Stadt	Insgesamt	10.345	201	228	778	274	436	241	1.011	1.148	2.646	1.673	1.700
14521460	Olbernhau, Stadt	Männlich	5.089	97	110	393	146	258	129	551	558	1.354	827	667
14521460	Olbernhau, Stadt	Weiblich	5.252	106	119	382	132	182	115	458	593	1.291	848	1.030
14521495	Pockau-Lengefeld, Stadt	Insgesamt	7.398	179	209	660	209	345	198	771	882	1.672	1.215	1.062
14521495	Pockau-Lengefeld, Stadt	Männlich	3.666	87	108	340	98	192	105	396	468	831	594	447
14521495	Pockau-Lengefeld, Stadt	Weiblich	3.733	95	103	316	114	156	90	376	418	839	618	609
14521500	Raschau-Markersbach	Insgesamt	4.825	86	102	368	133	232	111	445	572	1.085	932	763
14521500	Raschau-Markersbach	Männlich	2.361	39	60	200	85	127	56	244	296	534	433	296
14521500	Raschau-Markersbach	Weiblich	2.464	51	41	170	52	106	53	204	274	553	497	470
14521510	Scheibenberg, Stadt	Insgesamt	1.983	50	44	179	54	100	63	216	258	482	309	220
14521510	Scheibenberg, Stadt	Männlich	977	22	19	86	23	46	39	114	124	249	167	94
14521510	Scheibenberg, Stadt	Weiblich	1.006	30	26	96	34	53	22	106	136	236	143	130
14521520	Schlettau, Stadt	Insgesamt	2.291	47	73	210	86	110	58	248	279	506	394	284
14521520	Schlettau, Stadt	Männlich	1.126	23	29	108	38	63	30	135	146	249	184	121
14521520	Schlettau, Stadt	Weiblich	1.164	23	42	99	44	50	31	111	130	254	208	166
14521530	Schneeberg, Stadt	Insgesamt	13.420	258	311	1.012	331	885	491	1.403	1.500	2.987	2.410	1.832
14521530	Schneeberg, Stadt	Männlich	6.588	141	150	520	183	524	283	749	785	1.471	1.106	676
14521530	Schneeberg, Stadt	Weiblich	6.832	116	160	490	149	359	211	655	715	1.518	1.304	1.153
14521540	Schönheide	Insgesamt	4.149	73	90	306	123	180	132	395	456	892	773	733
14521540	Schönheide	Männlich	2.017	37	36	133	65	85	76	207	242	479	377	286
14521540	Schönheide	Weiblich	2.131	39	57	170	56	93	58	189	215	417	399	445
14521550	Schwarzenberg/Erzgeb., Stadt	Insgesamt	15.917	290	340	1.169	417	818	479	1.655	1.750	3.757	2.891	2.354
14521550	Schwarzenberg/Erzgeb., Stadt	Männlich	7.679	143	162	582	221	442	255	856	933	1.925	1.261	896
14521550	Schwarzenberg/Erzgeb., Stadt	Weiblich	8.236	145	176	590	198	372	223	803	812	1.830	1.627	1.462
14521560	Sehmatal	Insgesamt	6.158	134	184	575	183	305	142	649	751	1.379	1.080	785
14521560	Sehmatal	Männlich	3.018	68	79	256	85	175	78	327	410	646	541	349
14521560	Sehmatal	Weiblich	3.139	64	101	318	101	129	63	320	340	737	538	433
14521570	Seiffen/Erzgeb., Kurort	Insgesamt	1.917	32	34	139	44	114	46	168	234	455	348	314
14521570	Seiffen/Erzgeb., Kurort	Männlich	946	10	19	68	24	53	22	89	136	250	156	118
14521570	Seiffen/Erzgeb., Kurort	Weiblich	968	19	13	74	23	59	22	77	97	203	188	194
14521590	Stollberg/Erzgeb., Stadt	Insgesamt	11.321	268	281	927	290	587	321	1.320	1.224	2.620	1.664	1.815
14521590	Stollberg/Erzgeb., Stadt	Männlich	5.426	135	134	469	147	309	168	657	637	1.297	817	659
14521590	Stollberg/Erzgeb., Stadt	Weiblich	5.893	134	146	458	147	280	156	661	585	1.328	850	1.154
14521600	Stützengrün	Insgesamt	3.123	61	62	282	95	155	77	263	422	726	571	405
14521600	Stützengrün	Männlich	1.564	33	31	156	52	78	43	136	231	370	269	168
14521600	Stützengrün	Weiblich	1.557	29	34	122	45	78	37	129	190	356	306	235
14521610	Tannenberg	Insgesamt	1.041	22	28	104	37	52	19	108	160	243	171	99
14521610	Tannenberg	Männlich	527	12	14	59	21	26	12	52	85	122	79	43
14521610	Tannenberg	Weiblich	514	9	11	42	21	24	9	54	73	123	91	56
14521620	Thalheim/Erzgeb., Stadt	Insgesamt	6.010	142	146	450	151	267	168	642	683	1.354	1.047	958
14521620	Thalheim/Erzgeb., Stadt	Männlich	2.903	76	71	237	77	140	83	315	373	681	474	371
14521620	Thalheim/Erzgeb., Stadt	Weiblich	3.109	69	76	210	76	124	82	328	312	671	573	586
14521630	Thermalbad Wiesenbad	Insgesamt	3.108	58	80	283	106	158	109	295	403	700	491	426
14521630	Thermalbad Wiesenbad	Männlich	1.505	25	43	137	49	95	54	162	198	367	220	152
14521630	Thermalbad Wiesenbad	Weiblich	1.600	36	39	147	54	64	51	131	201	337	268	274
14521640	Thum, Stadt	Insgesamt	4.835	107	129	408	147	249	127	497	649	1.158	723	639
14521640	Thum, Stadt	Männlich	2.372	46	65	231	71	103	59	278	388	564	338	235
14521640	Thum, Stadt	Weiblich	2.463	58	67	176	73	144	71	221	263	592	386	407
14521670	Wolkenstein, Stadt	Insgesamt	3.815	103	119	320	110	189	111	424	468	854	588	524
14521670	Wolkenstein, Stadt	Männlich	1.883	45	62	159	60	94	55	217	261	439	279	215
14521670	Wolkenstein, Stadt	Weiblich	1.931	59	55	160	50	97	58	208	208	419	308	311
14521690	Zschopau, Stadt, Motorradstadt	Insgesamt	8.811	167	206	655	209	444	281	887	915	2.109	1.460	1.479
14521690	Zschopau, Stadt, Motorradstadt	Männlich	4.190	80	84	295	102	231	162	472	478	944	741	606
14521690	Zschopau, Stadt, Motorradstadt	Weiblich	4.627	90	122	358	105	211	119	418	439	1.166	721	875
14521700	Zschorlau	Insgesamt	5.108	84	125	430	149	213	118	511	573	1.167	861	877
14521700	Zschorlau	Männlich	2.417	39	62	218	56	118	68	258	304	576	426	306
14521700	Zschorlau	Weiblich	2.690	45	64	213	97	98	53	251	269	595	440	574
14521710	Zwönitz, Stadt	Insgesamt	11.596	255	310	994	340	541	284	1.252	1.443	2.662	1.891	1.621
14521710	Zwönitz, Stadt	Männlich	5.661	129	167	522	185	286	163	622	774	1.284	896	628

AGS	Kreisfreie Stadt Landkreis Gemeinde Land	Geschlecht	Insgesamt	unter 3 Jahre	von 3 bis unter 6 Jahre	von 6 bis unter 15 Jahre	von 15 bis unter 18 Jahre	von 18 bis unter 25 Jahre	von 25 bis unter 30 Jahre	von 30 bis unter 40 Jahre	von 40 bis unter 50 Jahre	von 50 bis unter 65 Jahre	von 65 bis unter 75 Jahre	75 Jahre und älter
14521710	Zwönitz, Stadt	Weiblich	5.937	121	141	471	156	255	120	627	671	1.379	999	994
14522	Mittelsachsen	Insgesamt	297.712	6.594	7.750	24.609	7.716	15.772	9.286	33.206	34.672	71.189	43.434	43.486
14522	Mittelsachsen	Männlich	147.187	3.412	4.006	12.860	4.056	8.511	5.069	17.127	18.287	35.997	20.692	17.165
14522	Mittelsachsen	Weiblich	150.527	3.181	3.741	11.750	3.657	7.263	4.214	16.082	16.386	35.190	22.742	26.319
14522010	Altmittweida	Insgesamt	1.823	40	56	157	54	75	50	190	235	470	287	214
14522010	Altmittweida	Männlich	903	16	30	81	28	38	29	94	116	237	150	85
14522010	Altmittweida	Weiblich	919	19	24	79	29	37	20	93	117	234	139	132
14522020	Augustusburg, Stadt	Insgesamt	4.495	97	119	356	119	204	112	443	542	1.077	670	749
14522020	Augustusburg, Stadt	Männlich	2.202	53	72	198	61	113	55	228	265	550	325	282
14522020	Augustusburg, Stadt	Weiblich	2.293	43	49	162	61	93	60	215	274	530	346	466
14522035	Bobritzsch-Hilbersdorf	Insgesamt	5.658	156	175	536	157	255	156	655	741	1.462	738	624
14522035	Bobritzsch-Hilbersdorf	Männlich	2.821	74	90	300	82	132	78	335	399	724	364	248
14522035	Bobritzsch-Hilbersdorf	Weiblich	2.837	79	87	234	72	124	79	317	345	741	373	379
14522050	Brand-Erbisdorf, Stadt	Insgesamt	9.029	179	224	799	232	376	211	950	1.080	2.129	1.484	1.363
14522050	Brand-Erbisdorf, Stadt	Männlich	4.398	101	125	424	124	205	118	468	577	1.038	686	534
14522050	Brand-Erbisdorf, Stadt	Weiblich	4.630	81	101	370	109	174	91	480	506	1.093	801	832
14522060	Burgstädt, Stadt	Insgesamt	10.468	225	259	849	232	574	320	1.071	1.160	2.403	1.633	1.734
14522060	Burgstädt, Stadt	Männlich	5.079	116	125	451	116	310	169	553	591	1.261	738	655
14522060	Burgstädt, Stadt	Weiblich	5.390	108	137	401	116	258	151	522	572	1.142	892	1.077
14522070	Claußnitz	Insgesamt	2.984	54	79	271	100	158	87	281	388	782	428	345
14522070	Claußnitz	Männlich	1.490	26	41	132	45	94	56	136	215	381	210	153
14522070	Claußnitz	Weiblich	1.493	27	36	139	53	68	34	143	175	404	224	189
14522080	Döbeln, Stadt	Insgesamt	23.488	514	643	1.896	587	1.268	743	2.848	2.661	5.654	3.328	3.346
14522080	Döbeln, Stadt	Männlich	11.593	258	321	988	301	683	398	1.529	1.454	2.796	1.566	1.311
14522080	Döbeln, Stadt	Weiblich	11.897	258	325	905	289	586	344	1.322	1.211	2.860	1.763	2.039
14522090	Dorfchemnitz	Insgesamt	1.469	28	41	147	49	59	32	155	165	392	225	174
14522090	Dorfchemnitz	Männlich	747	14	19	80	28	38	17	79	83	201	113	76
14522090	Dorfchemnitz	Weiblich	721	17	25	65	24	23	16	76	80	191	113	99
14522110	Eppendorf	Insgesamt	3.927	79	105	354	112	175	74	428	463	940	576	622
14522110	Eppendorf	Männlich	1.895	41	54	172	55	95	38	216	243	472	276	239
14522110	Eppendorf	Weiblich	2.035	40	54	179	55	81	40	213	223	470	297	380
14522120	Erlau	Insgesamt	3.178	69	88	294	104	131	77	358	396	759	516	393
14522120	Erlau	Männlich	1.608	34	51	158	59	77	39	181	207	399	245	158
14522120	Erlau	Weiblich	1.568	33	34	138	41	57	39	174	189	357	268	239
14522140	Flöha, Stadt	Insgesamt	10.332	208	236	775	265	465	276	1.025	1.073	2.590	1.714	1.700
14522140	Flöha, Stadt	Männlich	4.997	119	133	430	151	243	107	520	560	1.197	853	682
14522140	Flöha, Stadt	Weiblich	5.336	92	105	348	115	220	166	506	513	1.395	859	1.018
14522150	Frankenberg/Sa., Stadt, Garnisonsstadt	Insgesamt	13.576	291	385	1.094	332	694	403	1.565	1.558	3.387	1.924	1.948
14522150	Frankenberg/Sa., Stadt, Garnisonsstadt	Männlich	6.670	142	199	559	187	372	201	786	846	1.690	951	731
14522150	Frankenberg/Sa., Stadt, Garnisonsstadt	Weiblich	6.906	148	185	536	142	324	196	777	714	1.695	970	1.215
14522170	Frauenstein, Stadt	Insgesamt	2.694	52	61	228	79	120	62	262	345	686	449	348
14522170	Frauenstein, Stadt	Männlich	1.361	26	23	113	38	74	33	146	186	357	225	147
14522170	Frauenstein, Stadt	Weiblich	1.336	29	38	116	43	48	33	114	163	333	224	204
14522180	Freiberg, Stadt, Universitätsstadt	Insgesamt	40.103	970	990	3.143	874	3.131	2.435	5.193	4.132	7.985	4.888	6.356
14522180	Freiberg, Stadt, Universitätsstadt	Männlich	19.985	556	516	1.762	499	1.771	1.448	2.763	2.076	4.030	2.152	2.412
14522180	Freiberg, Stadt, Universitätsstadt	Weiblich	20.120	412	476	1.379	374	1.361	985	2.434	2.059	3.952	2.738	3.940
14522190	Geringswalde, Stadt	Insgesamt	4.108	96	99	364	100	211	79	403	465	994	630	665
14522190	Geringswalde, Stadt	Männlich	1.993	51	44	170	47	123	49	203	258	498	306	248
14522190	Geringswalde, Stadt	Weiblich	2.112	50	53	196	50	93	31	201	203	497	322	415
14522200	Großhartmannsdorf	Insgesamt	2.411	49	62	210	62	102	55	254	273	631	369	348
14522200	Großhartmannsdorf	Männlich	1.206	22	36	100	32	56	26	137	145	341	182	134
14522200	Großhartmannsdorf	Weiblich	1.205	28	28	113	30	49	29	113	126	292	186	215
14522210	Großschirma, Stadt	Insgesamt	5.351	130	167	524	143	225	116	641	720	1.320	769	603
14522210	Großschirma, Stadt	Männlich	2.649	64	82	250	70	115	57	320	387	700	368	241
14522210	Großschirma, Stadt	Weiblich	2.699	70	84	276	70	112	62	320	335	618	399	360
14522220	Großweitzschen	Insgesamt	2.634	55	66	245	80	114	52	280	360	666	399	320
14522220	Großweitzschen	Männlich	1.326	37	26	114	41	68	26	136	204	348	188	140
14522220	Großweitzschen	Weiblich	1.308	20	36	129	35	45	25	146	161	320	211	178
14522230	Hainichen, Stadt	Insgesamt	8.339	194	207	668	247	437	280	935	981	1.996	1.138	1.256
14522230	Hainichen, Stadt	Männlich	4.038	113	112	368	154	221	141	459	464	956	567	483
14522230	Hainichen, Stadt	Weiblich	4.299	78	96	303	96	213	139	474	514	1.037	573	773
14522240	Halsbrücke	Insgesamt	5.023	120	152	508	158	195	116	597	653	1.223	703	605
14522240	Halsbrücke	Männlich	2.509	67	69	256	79	109	56	320	344	614	354	241

AGS	Kreisfreie Stadt Landkreis Gemeinde Land	Geschlecht	Insgesamt	unter 3 Jahre	von 3 bis unter 6 Jahre	von 6 bis unter 15 Jahre	von 15 bis unter 18 Jahre	von 18 bis unter 25 Jahre	von 25 bis unter 30 Jahre	von 30 bis unter 40 Jahre	von 40 bis unter 50 Jahre	von 50 bis unter 65 Jahre	von 65 bis unter 75 Jahre	75 Jahre und älter
14522240	Halsbrücke	Weiblich	2.514	54	81	250	81	85	58	276	307	607	349	365
14522250	Hartha, Stadt	Insgesamt	6.719	123	172	485	172	268	120	706	732	1.617	1.153	1.173
14522250	Hartha, Stadt	Männlich	3.311	56	91	269	97	141	66	357	388	801	564	481
14522250	Hartha, Stadt	Weiblich	3.408	65	78	219	72	125	53	346	346	815	590	694
14522260	Hartmannsdorf	Insgesamt	4.379	97	112	346	86	200	119	487	512	1.022	686	707
14522260	Hartmannsdorf	Männlich	2.113	50	62	187	46	95	60	249	268	518	309	262
14522260	Hartmannsdorf	Weiblich	2.267	44	47	162	40	107	57	233	242	502	379	447
14522275	Jahnatal	Insgesamt	4.715	121	134	395	129	185	105	528	584	1.308	729	497
14522275	Jahnatal	Männlich	2.338	58	62	182	62	94	62	267	326	677	350	198
14522275	Jahnatal	Weiblich	2.374	66	70	211	64	89	45	264	262	629	377	304
14522280	Königsfeld	Insgesamt	1.379	24	40	121	29	60	26	144	180	397	226	129
14522280	Königsfeld	Männlich	701	17	19	72	15	34	13	71	99	210	105	53
14522280	Königsfeld	Weiblich	678	10	25	52	15	25	11	69	80	189	121	79
14522290	Königshain-Wiederau	Insgesamt	2.576	69	80	247	85	112	56	288	342	629	353	320
14522290	Königshain-Wiederau	Männlich	1.298	39	42	139	39	68	30	139	180	317	166	139
14522290	Königshain-Wiederau	Weiblich	1.277	33	40	109	44	40	25	153	160	310	185	180
14522300	Kriebstein	Insgesamt	1.993	50	56	172	48	78	30	220	226	532	330	249
14522300	Kriebstein	Männlich	983	30	21	87	25	49	19	106	115	262	165	98
14522300	Kriebstein	Weiblich	1.011	17	32	83	26	30	14	111	110	271	167	151
14522310	Leisnig, Stadt	Insgesamt	8.224	173	200	620	249	387	212	910	1.018	1.987	1.164	1.307
14522310	Leisnig, Stadt	Männlich	4.089	84	93	315	122	165	96	498	553	1.025	591	546
14522310	Leisnig, Stadt	Weiblich	4.135	88	105	303	126	224	117	410	464	963	571	759
14522320	Leubsdorf	Insgesamt	3.232	76	95	297	93	146	95	356	390	843	436	400
14522320	Leubsdorf	Männlich	1.624	42	55	133	40	92	42	181	215	437	207	174
14522320	Leubsdorf	Weiblich	1.604	35	44	160	48	55	50	175	173	404	228	228
14522330	Lichtenau	Insgesamt	7.050	144	201	600	222	316	119	741	876	1.913	1.023	902
14522330	Lichtenau	Männlich	3.519	79	113	313	112	177	61	343	446	1.008	485	389
14522330	Lichtenau	Weiblich	3.533	68	91	285	108	135	54	401	427	908	542	516
14522340	Lichtenberg/Erzgeb.	Insgesamt	2.616	72	74	242	84	103	56	292	302	603	392	395
14522340	Lichtenberg/Erzgeb.	Männlich	1.253	40	36	123	35	63	22	156	161	291	191	136
14522340	Lichtenberg/Erzgeb.	Weiblich	1.364	30	36	118	52	43	32	137	141	314	201	258
14522350	Lunzenau, Stadt	Insgesamt	3.985	70	94	328	100	169	81	394	477	996	664	597
14522350	Lunzenau, Stadt	Männlich	1.943	23	50	174	61	86	35	196	258	522	303	235
14522350	Lunzenau, Stadt	Weiblich	2.039	44	46	157	42	85	44	202	222	478	364	365
14522360	Mittweida, Stadt, Hochschulstadt	Insgesamt	13.967	246	265	975	324	1.216	599	1.376	1.495	3.009	2.112	2.348
14522360	Mittweida, Stadt, Hochschulstadt	Männlich	6.866	119	139	505	159	619	379	742	791	1.529	975	907
14522360	Mittweida, Stadt, Hochschulstadt	Weiblich	7.103	125	126	473	164	599	217	637	706	1.482	1.133	1.438
14522380	Mühlau	Insgesamt	2.098	45	66	214	54	103	45	223	281	547	298	228
14522380	Mühlau	Männlich	1.041	17	40	106	27	57	21	115	140	277	139	96
14522380	Mühlau	Weiblich	1.057	25	27	106	23	45	21	108	137	268	156	129
14522390	Mulda/Sa.	Insgesamt	2.423	54	69	273	74	102	51	273	316	517	381	319
14522390	Mulda/Sa.	Männlich	1.180	30	35	128	39	56	22	127	163	258	189	135
14522390	Mulda/Sa.	Weiblich	1.241	23	37	144	38	43	24	149	155	255	195	185
14522400	Neuhausen/Erzgeb.	Insgesamt	2.496	51	62	188	60	98	57	202	278	691	410	398
14522400	Neuhausen/Erzgeb.	Männlich	1.248	17	33	90	24	52	30	96	153	376	205	167
14522400	Neuhausen/Erzgeb.	Weiblich	1.252	38	33	96	40	50	24	102	128	311	202	232
14522420	Niederwiesa	Insgesamt	4.751	88	129	462	129	196	82	411	578	1.232	726	715
14522420	Niederwiesa	Männlich	2.313	41	71	266	69	80	37	177	283	653	344	284
14522420	Niederwiesa	Weiblich	2.439	44	60	194	57	119	44	236	292	576	384	433
14522430	Oberschöna	Insgesamt	3.276	91	94	336	116	140	74	383	437	829	456	320
14522430	Oberschöna	Männlich	1.647	44	43	175	56	72	42	179	240	410	241	137
14522430	Oberschöna	Weiblich	1.629	44	48	165	56	65	34	205	195	419	218	185
14522440	Oederan, Stadt	Insgesamt	7.714	165	202	617	231	435	206	839	932	1.885	1.078	1.109
14522440	Oederan, Stadt	Männlich	3.793	81	96	295	111	219	109	453	492	937	526	473
14522440	Oederan, Stadt	Weiblich	3.923	86	103	328	123	213	99	389	443	950	555	634
14522460	Penig, Stadt	Insgesamt	8.343	167	196	627	208	392	211	826	959	2.002	1.341	1.410
14522460	Penig, Stadt	Männlich	4.109	86	110	318	109	229	115	426	491	1.028	633	565
14522460	Penig, Stadt	Weiblich	4.233	80	86	311	99	164	98	403	471	976	709	843
14522470	Rechenberg-Bienenmühle	Insgesamt	1.771	37	47	122	47	66	47	166	176	511	316	234
14522470	Rechenberg-Bienenmühle	Männlich	893	20	26	66	21	43	24	82	95	250	165	97
14522470	Rechenberg-Bienenmühle	Weiblich	879	20	19	56	23	24	21	86	82	261	149	141
14522480	Reinsberg	Insgesamt	2.817	71	94	299	90	130	61	336	379	710	345	302
14522480	Reinsberg	Männlich	1.424	35	48	143	44	70	30	163	193	374	201	119
14522480	Reinsberg	Weiblich	1.394	34	48	153	45	60	32	174	189	335	145	181
14522490	Rochlitz, Stadt, Stadt des Roten Porphyrs	Insgesamt	5.511	96	136	414	109	265	150	522	604	1.274	912	1.030

AGS	Kreisfreie Stadt Landkreis Gemeinde Land	Geschlecht	Insgesamt	unter 3 Jahre	von 3 bis unter 6 Jahre	von 6 bis unter 15 Jahre	von 15 bis unter 18 Jahre	von 18 bis unter 25 Jahre	von 25 bis unter 30 Jahre	von 30 bis unter 40 Jahre	von 40 bis unter 50 Jahre	von 50 bis unter 65 Jahre	von 65 bis unter 75 Jahre	75 Jahre und älter
14522490	Rochlitz, Stadt, Stadt des Roten Porphyrs	Männlich	2.606	53	69	210	62	125	67	273	317	604	417	405
14522490	Rochlitz, Stadt, Stadt des Roten Porphyrs	Weiblich	2.904	42	66	203	50	137	85	252	285	672	498	624
14522500	Rossau	Insgesamt	3.320	90	98	276	94	189	75	372	439	840	504	346
14522500	Rossau	Männlich	1.661	47	50	135	50	103	40	179	231	447	233	144
14522500	Rossau	Weiblich	1.659	44	45	144	42	84	32	193	211	394	269	205
14522510	Roßwein, Stadt	Insgesamt	7.244	156	173	582	192	335	216	825	845	1.755	1.047	1.118
14522510	Roßwein, Stadt	Männlich	3.645	77	102	299	103	177	125	452	467	941	468	438
14522510	Roßwein, Stadt	Weiblich	3.595	77	70	284	91	158	88	376	381	814	578	678
14522520	Sayda, Stadt	Insgesamt	1.696	42	37	111	52	83	29	165	212	407	259	307
14522520	Sayda, Stadt	Männlich	848	21	21	65	25	50	17	79	109	215	128	120
14522520	Sayda, Stadt	Weiblich	849	19	18	48	25	36	9	81	100	195	132	190
14522530	Seelitz	Insgesamt	1.630	40	38	115	35	69	34	154	198	488	263	191
14522530	Seelitz	Männlich	820	23	22	57	18	41	18	76	116	234	138	77
14522530	Seelitz	Weiblich	810	14	19	57	19	31	17	80	84	257	124	116
14522540	Striegistal	Insgesamt	4.551	145	118	370	120	238	130	525	594	1.152	657	497
14522540	Striegistal	Männlich	2.296	62	61	194	61	118	78	269	325	600	323	198
14522540	Striegistal	Weiblich	2.256	86	60	178	58	120	54	253	272	553	331	297
14522550	Taura	Insgesamt	2.303	69	55	195	80	103	59	269	265	557	335	317
14522550	Taura	Männlich	1.127	31	22	108	39	59	38	135	146	273	159	121
14522550	Taura	Weiblich	1.176	34	32	85	45	47	24	132	118	286	178	198
14522570	Waldheim, Stadt	Insgesamt	9.033	208	264	713	207	436	308	1.169	1.060	2.135	1.216	1.317
14522570	Waldheim, Stadt	Männlich	4.625	109	139	364	126	245	176	644	609	1.116	580	513
14522570	Waldheim, Stadt	Weiblich	4.409	97	123	351	83	187	130	526	453	1.018	639	802
14522580	Wechselburg	Insgesamt	1.763	37	39	154	42	81	44	193	207	488	244	234
14522580	Wechselburg	Männlich	867	19	23	67	23	52	23	97	107	248	122	81
14522580	Wechselburg	Weiblich	896	21	16	84	21	27	21	95	98	242	121	149
14522590	Weißenborn/Erzgeb.	Insgesamt	2.391	56	77	253	63	87	38	303	303	562	394	261
14522590	Weißenborn/Erzgeb.	Männlich	1.214	24	45	140	34	41	16	152	155	285	193	126
14522590	Weißenborn/Erzgeb.	Weiblich	1.177	34	30	111	32	45	19	150	145	274	202	133
14522600	Zettlitz	Insgesamt	656	17	8	39	19	17	16	74	64	203	123	80
14522600	Zettlitz	Männlich	326	8	5	23	4	7	7	39	37	99	62	37
14522600	Zettlitz	Weiblich	331	10	4	15	12	6	12	33	30	103	66	45
14523	Vogtlandkreis	Insgesamt	221.459	4.598	5.335	17.012	5.666	11.000	6.443	24.097	25.155	53.627	33.779	34.738
14523	Vogtlandkreis	Männlich	107.763	2.373	2.709	8.788	2.956	5.868	3.436	12.435	13.421	26.942	15.507	13.322
14523	Vogtlandkreis	Weiblich	113.695	2.220	2.623	8.222	2.707	5.134	3.011	11.662	11.737	26.687	18.275	21.420
14523010	Adorf/Vogtl., Stadt	Insgesamt	4.686	70	99	341	139	233	113	463	540	1.123	799	764
14523010	Adorf/Vogtl., Stadt	Männlich	2.268	32	51	181	71	124	62	241	283	561	376	288
14523010	Adorf/Vogtl., Stadt	Weiblich	2.418	36	46	158	70	106	48	220	260	564	423	476
14523020	Auerbach/Vogtl., Stadt	Insgesamt	17.732	373	429	1.373	433	842	520	1.898	2.020	4.082	2.968	2.794
14523020	Auerbach/Vogtl., Stadt	Männlich	8.568	193	198	732	220	466	288	943	1.068	2.049	1.356	1.056
14523020	Auerbach/Vogtl., Stadt	Weiblich	9.162	182	231	643	210	378	231	957	951	2.030	1.612	1.736
14523030	Bad Brambach	Insgesamt	1.646	22	44	124	50	66	25	130	210	387	329	251
14523030	Bad Brambach	Männlich	796	13	19	55	27	37	14	71	110	188	166	105
14523030	Bad Brambach	Weiblich	848	13	28	67	25	27	14	62	101	196	166	142
14523040	Bad Elster, Stadt	Insgesamt	3.545	56	74	232	62	143	73	331	353	854	657	705
14523040	Bad Elster, Stadt	Männlich	1.664	30	48	132	25	74	37	158	188	409	300	268
14523040	Bad Elster, Stadt	Weiblich	1.883	25	27	103	36	72	38	176	168	447	355	440
14523050	Bergen	Insgesamt	922	22	20	69	25	43	13	88	118	236	153	139
14523050	Bergen	Männlich	460	10	10	29	15	23	7	52	57	123	69	64
14523050	Bergen	Weiblich	463	8	10	41	13	24	8	34	60	111	86	73
14523060	Bösenbrunn	Insgesamt	1.090	15	26	96	28	58	30	99	139	292	163	143
14523060	Bösenbrunn	Männlich	540	6	11	41	14	33	14	48	70	153	79	58
14523060	Bösenbrunn	Weiblich	551	6	17	56	13	23	14	50	71	141	80	84
14523080	Eichigt	Insgesamt	1.104	18	28	72	32	59	24	119	168	288	195	102
14523080	Eichigt	Männlich	570	9	15	30	21	30	13	59	95	146	95	51
14523080	Eichigt	Weiblich	534	11	12	40	12	31	9	58	71	144	99	49
14523090	Ellefeld	Insgesamt	2.498	57	64	229	71	100	71	312	271	593	365	363
14523090	Ellefeld	Männlich	1.212	31	30	103	37	68	35	166	141	297	160	149
14523090	Ellefeld	Weiblich	1.287	23	38	124	33	37	33	146	131	301	203	211
14523100	Elsterberg, Stadt	Insgesamt	3.731	66	72	240	92	166	103	338	387	1.016	615	633
14523100	Elsterberg, Stadt	Männlich	1.787	36	33	118	53	91	61	163	193	505	293	247
14523100	Elsterberg, Stadt	Weiblich	1.944	33	39	122	42	73	43	177	192	514	323	390
14523120	Falkenstein/Vogtl., Stadt	Insgesamt	7.619	152	181	547	172	415	232	790	778	1.816	1.144	1.386

AGS	Kreisfreie Stadt Landkreis Gemeinde Land	Geschlecht	Insgesamt	unter 3 Jahre	von 3 bis unter 6 Jahre	von 6 bis unter 15 Jahre	von 15 bis unter 18 Jahre	von 18 bis unter 25 Jahre	von 25 bis unter 30 Jahre	von 30 bis unter 40 Jahre	von 40 bis unter 50 Jahre	von 50 bis unter 65 Jahre	von 65 bis unter 75 Jahre	75 Jahre und älter
14523120	Falkenstein/Vogtl., Stadt	Männlich	3.636	76	92	289	98	226	110	387	432	892	537	495
14523120	Falkenstein/Vogtl., Stadt	Weiblich	3.983	78	87	261	76	192	124	399	347	922	609	894
14523130	Grünbach	Insgesamt	1.678	28	33	122	45	81	40	147	193	438	253	296
14523130	Grünbach	Männlich	830	13	17	62	21	38	19	82	90	236	125	121
14523130	Grünbach	Weiblich	849	14	14	61	25	40	25	63	100	200	126	173
14523150	Heinsdorfergrund	Insgesamt	1.917	42	40	154	57	95	45	176	237	514	332	224
14523150	Heinsdorfergrund	Männlich	928	22	19	79	31	46	19	93	122	254	156	84
14523150	Heinsdorfergrund	Weiblich	988	17	19	77	24	49	27	85	117	256	179	138
14523160	Klingenthal, Stadt	Insgesamt	7.577	104	142	523	179	265	145	678	835	1.830	1.507	1.364
14523160	Klingenthal, Stadt	Männlich	3.653	53	70	289	93	145	78	364	461	941	664	495
14523160	Klingenthal, Stadt	Weiblich	3.924	54	70	231	84	123	68	312	376	886	847	873
14523170	Lengsfeld, Stadt	Insgesamt	6.887	160	153	588	175	339	194	739	811	1.681	1.088	958
14523170	Lengsfeld, Stadt	Männlich	3.363	88	68	304	94	186	97	377	445	838	506	364
14523170	Lengsfeld, Stadt	Weiblich	3.521	75	82	283	80	155	98	359	368	840	585	595
14523190	Limbach	Insgesamt	1.392	25	26	128	35	64	21	130	163	380	214	201
14523190	Limbach	Männlich	674	9	11	62	23	27	4	58	83	195	107	88
14523190	Limbach	Weiblich	714	15	12	69	16	36	13	67	76	183	110	116
14523200	Markneukirchen, Stadt	Insgesamt	7.221	149	149	578	174	324	228	777	819	1.818	1.096	1.104
14523200	Markneukirchen, Stadt	Männlich	3.546	85	77	285	79	176	129	413	423	915	523	434
14523200	Markneukirchen, Stadt	Weiblich	3.677	61	75	295	92	151	96	366	397	902	572	668
14523230	Mühlental	Insgesamt	1.233	22	29	85	33	62	21	135	152	355	193	140
14523230	Mühlental	Männlich	628	14	20	43	24	30	16	71	83	163	102	59
14523230	Mühlental	Weiblich	605	7	11	42	11	29	9	62	68	189	88	82
14523245	Muldenhammer	Insgesamt	2.903	55	61	217	79	115	67	287	309	706	594	412
14523245	Muldenhammer	Männlich	1.442	27	31	114	43	66	31	160	164	369	276	157
14523245	Muldenhammer	Weiblich	1.461	26	32	106	33	51	34	130	142	341	317	252
14523260	Netzschkau, Stadt	Insgesamt	3.720	63	79	269	99	182	102	361	425	861	554	729
14523260	Netzschkau, Stadt	Männlich	1.794	34	45	145	49	97	54	189	226	453	235	266
14523260	Netzschkau, Stadt	Weiblich	1.925	27	30	123	53	83	46	170	197	408	315	459
14523270	Neuensalz	Insgesamt	2.039	33	43	174	52	67	34	240	278	534	358	228
14523270	Neuensalz	Männlich	1.028	22	27	86	29	37	20	116	146	276	172	100
14523270	Neuensalz	Weiblich	1.010	14	18	92	25	27	12	122	133	254	184	131
14523280	Neumark	Insgesamt	2.942	62	82	257	87	134	58	308	363	745	450	393
14523280	Neumark	Männlich	1.489	30	46	139	41	77	29	154	195	373	229	169
14523280	Neumark	Weiblich	1.452	31	40	113	49	53	27	152	166	371	219	226
14523290	Neustadt/Vogtl.	Insgesamt	932	26	29	51	18	39	21	100	92	285	148	125
14523290	Neustadt/Vogtl.	Männlich	454	9	10	24	5	25	15	55	47	135	67	61
14523290	Neustadt/Vogtl.	Weiblich	474	15	15	29	9	17	8	48	47	148	81	63
14523300	Oelsnitz/Vogtl., Stadt	Insgesamt	10.306	233	256	767	248	506	291	1.167	1.156	2.567	1.590	1.525
14523300	Oelsnitz/Vogtl., Stadt	Männlich	5.008	122	131	393	132	265	153	597	632	1.277	741	562
14523300	Oelsnitz/Vogtl., Stadt	Weiblich	5.295	109	125	378	119	244	137	571	518	1.289	851	962
14523310	Pausa-Mühltröf, Stadt	Insgesamt	4.751	91	122	350	109	203	101	480	562	1.243	760	730
14523310	Pausa-Mühltröf, Stadt	Männlich	2.327	42	54	190	67	112	56	240	319	626	349	266
14523310	Pausa-Mühltröf, Stadt	Weiblich	2.423	51	65	158	40	93	47	237	246	614	409	462
14523320	Plauen, Stadt	Insgesamt	64.674	1.481	1.670	5.053	1.689	3.567	2.379	7.706	7.317	14.996	8.718	10.099
14523320	Plauen, Stadt	Männlich	31.408	752	876	2.623	868	1.867	1.289	4.004	3.879	7.578	3.858	3.812
14523320	Plauen, Stadt	Weiblich	33.263	732	791	2.431	820	1.701	1.088	3.707	3.436	7.415	4.858	6.284
14523330	Pöhl	Insgesamt	2.460	55	57	211	67	99	40	248	310	646	376	350
14523330	Pöhl	Männlich	1.218	25	28	107	36	56	20	114	155	355	185	135
14523330	Pöhl	Weiblich	1.240	29	28	105	28	45	19	132	157	289	189	217
14523340	Reichenbach im Vogtland, Stadt	Insgesamt	20.001	393	447	1.453	467	1.092	626	2.141	2.095	4.862	2.880	3.547
14523340	Reichenbach im Vogtland, Stadt	Männlich	9.617	205	225	729	248	563	322	1.144	1.121	2.360	1.304	1.396
14523340	Reichenbach im Vogtland, Stadt	Weiblich	10.381	188	224	721	222	531	307	998	971	2.501	1.578	2.150
14523360	Rodewisch, Stadt	Insgesamt	6.167	124	148	428	155	306	152	667	696	1.500	931	1.060
14523360	Rodewisch, Stadt	Männlich	2.990	67	76	220	77	157	91	352	383	726	433	412
14523360	Rodewisch, Stadt	Weiblich	3.178	59	72	207	80	148	65	316	311	777	494	651
14523365	Rosenbach/Vogtl.	Insgesamt	4.009	84	92	325	102	178	82	417	450	1.080	672	527
14523365	Rosenbach/Vogtl.	Männlich	1.972	45	44	164	53	96	41	213	244	557	312	202
14523365	Rosenbach/Vogtl.	Weiblich	2.036	43	50	159	50	78	42	202	202	526	358	326
14523370	Schöneck/Vogtl., Stadt	Insgesamt	2.952	50	64	210	79	144	78	309	357	741	465	449
14523370	Schöneck/Vogtl., Stadt	Männlich	1.424	26	32	109	45	72	46	165	184	363	216	163
14523370	Schöneck/Vogtl., Stadt	Weiblich	1.527	24	31	102	38	73	32	141	174	382	248	288
14523380	Steinberg	Insgesamt	2.725	62	73	224	81	117	63	322	304	638	416	423
14523380	Steinberg	Männlich	1.352	29	46	117	47	66	35	168	165	304	210	165
14523380	Steinberg	Weiblich	1.372	32	29	111	35	53	24	155	138	332	208	255

AGS	Kreisfreie Stadt Landkreis Gemeinde Land	Geschlecht	Insgesamt	unter 3 Jahre	von 3 bis unter 6 Jahre	von 6 bis unter 15 Jahre	von 15 bis unter 18 Jahre	von 18 bis unter 25 Jahre	von 25 bis unter 30 Jahre	von 30 bis unter 40 Jahre	von 40 bis unter 50 Jahre	von 50 bis unter 65 Jahre	von 65 bis unter 75 Jahre	75 Jahre und älter
14523410	Theuma	Insgesamt	1.003	18	18	96	26	47	15	106	138	263	178	96
14523410	Theuma	Männlich	499	12	8	50	13	28	6	57	64	133	83	44
14523410	Theuma	Weiblich	503	3	11	46	12	20	8	45	73	134	95	54
14523420	Tirpersdorf	Insgesamt	1.363	31	38	135	37	42	27	159	188	336	214	162
14523420	Tirpersdorf	Männlich	672	20	20	65	13	14	10	76	111	168	104	69
14523420	Tirpersdorf	Weiblich	695	14	16	69	21	25	16	82	81	164	112	91
14523430	Treuen, Stadt	Insgesamt	7.684	166	211	586	242	405	225	826	937	1.785	1.156	1.150
14523430	Treuen, Stadt	Männlich	3.748	93	110	320	121	212	113	414	487	908	524	441
14523430	Treuen, Stadt	Weiblich	3.936	71	98	268	118	198	110	413	447	875	629	708
14523440	Triebel/Vogtl.	Insgesamt	1.150	16	34	80	31	49	24	115	150	325	170	157
14523440	Triebel/Vogtl.	Männlich	582	7	16	43	16	27	11	67	81	170	81	67
14523440	Triebel/Vogtl.	Weiblich	569	8	17	41	16	21	12	51	68	158	90	94
14523450	Weischlitz	Insgesamt	5.718	127	153	483	159	279	122	619	660	1.446	853	826
14523450	Weischlitz	Männlich	2.850	68	67	253	82	162	63	315	347	750	397	347
14523450	Weischlitz	Weiblich	2.868	53	87	231	75	115	61	301	309	695	458	478
14523460	Werda	Insgesamt	1.482	41	53	127	34	69	45	167	178	364	233	176
14523460	Werda	Männlich	747	21	28	65	22	42	24	78	100	182	118	66
14523460	Werda	Weiblich	735	20	22	64	12	30	18	87	75	183	116	108
14524	Zwickau	Insgesamt	310.249	6.763	7.938	24.303	7.911	16.607	9.978	34.883	35.192	73.950	45.564	47.163
14524	Zwickau	Männlich	151.426	3.448	4.119	12.491	3.995	9.012	5.364	18.097	18.568	37.078	20.986	18.267
14524	Zwickau	Weiblich	158.827	3.317	3.818	11.810	3.917	7.594	4.616	16.788	16.623	36.871	24.580	28.893
14524010	Bernsdorf	Insgesamt	2.140	40	57	188	58	93	50	214	284	562	346	249
14524010	Bernsdorf	Männlich	1.092	21	28	108	33	48	32	104	153	291	176	101
14524010	Bernsdorf	Weiblich	1.046	18	27	79	26	50	20	108	133	276	172	150
14524020	Callenberg	Insgesamt	4.795	115	136	444	140	245	101	528	577	1.234	703	572
14524020	Callenberg	Männlich	2.379	60	66	223	74	131	47	263	292	636	333	252
14524020	Callenberg	Weiblich	2.416	57	67	224	70	113	58	262	283	596	367	319
14524030	Crimmitschau, Stadt	Insgesamt	18.718	440	474	1.422	495	1.118	619	2.009	2.157	4.481	2.716	2.794
14524030	Crimmitschau, Stadt	Männlich	9.095	215	250	700	259	577	327	1.072	1.127	2.214	1.263	1.090
14524030	Crimmitschau, Stadt	Weiblich	9.621	224	223	725	238	542	295	939	1.028	2.265	1.449	1.701
14524040	Crinitzberg	Insgesamt	1.809	41	40	149	49	77	60	171	210	474	278	262
14524040	Crinitzberg	Männlich	883	22	26	75	22	38	32	91	105	233	147	89
14524040	Crinitzberg	Weiblich	929	16	15	72	28	39	29	82	103	238	129	170
14524050	Dennheritz	Insgesamt	1.293	31	40	116	28	54	30	154	183	336	208	110
14524050	Dennheritz	Männlich	649	16	22	65	17	34	15	75	98	164	107	47
14524050	Dennheritz	Weiblich	642	18	19	48	14	18	15	81	87	168	103	63
14524060	Fraureuth	Insgesamt	4.939	95	121	384	115	229	109	509	519	1.277	768	804
14524060	Fraureuth	Männlich	2.379	49	61	198	50	123	61	267	262	634	356	315
14524060	Fraureuth	Weiblich	2.558	48	62	185	62	105	51	245	260	644	414	486
14524070	Gersdorf	Insgesamt	3.793	71	88	304	89	157	80	422	455	963	650	518
14524070	Gersdorf	Männlich	1.831	33	33	164	46	80	37	201	243	487	302	201
14524070	Gersdorf	Weiblich	1.965	39	53	139	45	75	39	220	213	476	347	319
14524080	Glauchau, Stadt	Insgesamt	21.821	432	519	1.589	576	1.164	674	2.420	2.430	5.264	3.174	3.579
14524080	Glauchau, Stadt	Männlich	10.647	242	279	858	290	646	365	1.300	1.304	2.541	1.482	1.345
14524080	Glauchau, Stadt	Weiblich	11.175	191	243	729	288	518	310	1.117	1.127	2.727	1.690	2.232
14524090	Hartenstein, Stadt	Insgesamt	4.482	126	136	426	116	208	127	505	563	1.015	661	594
14524090	Hartenstein, Stadt	Männlich	2.181	74	75	238	54	117	66	240	279	519	314	206
14524090	Hartenstein, Stadt	Weiblich	2.301	50	58	189	66	93	58	269	283	500	349	389
14524100	Hartmannsdorf b. Kirchberg	Insgesamt	1.350	47	42	144	38	63	36	146	182	300	201	147
14524100	Hartmannsdorf b. Kirchberg	Männlich	652	23	18	70	21	32	18	78	89	148	97	64
14524100	Hartmannsdorf b. Kirchberg	Weiblich	696	22	21	78	18	28	22	71	93	149	103	86
14524110	Hirschfeld	Insgesamt	1.082	16	30	103	36	47	36	117	142	264	164	127
14524110	Hirschfeld	Männlich	548	9	19	53	24	24	16	57	76	132	82	61
14524110	Hirschfeld	Weiblich	533	6	14	52	15	25	17	59	67	134	79	68
14524120	Hohenstein-Ernstthal, Stadt	Insgesamt	14.168	293	326	1.041	355	708	405	1.437	1.593	3.294	2.281	2.435
14524120	Hohenstein-Ernstthal, Stadt	Männlich	6.858	135	150	496	169	415	229	747	823	1.622	1.091	981
14524120	Hohenstein-Ernstthal, Stadt	Weiblich	7.309	154	177	541	187	290	177	688	772	1.675	1.194	1.453
14524130	Kirchberg, Stadt	Insgesamt	7.916	191	193	645	206	380	240	832	865	1.924	1.320	1.125
14524130	Kirchberg, Stadt	Männlich	3.829	98	101	302	82	219	124	432	436	1.024	601	409
14524130	Kirchberg, Stadt	Weiblich	4.087	96	90	345	121	160	118	402	423	902	722	713
14524140	Langenbernsdorf	Insgesamt	3.452	84	103	286	108	143	86	393	391	920	497	440
14524140	Langenbernsdorf	Männlich	1.727	38	57	152	48	84	48	201	206	448	245	205
14524140	Langenbernsdorf	Weiblich	1.724	42	47	136	64	56	34	194	181	475	255	238

AGS	Kreisfreie Stadt Landkreis Gemeinde Land	Geschlecht	Insgesamt	unter 3 Jahre	von 3 bis unter 6 Jahre	von 6 bis unter 15 Jahre	von 15 bis unter 18 Jahre	von 18 bis unter 25 Jahre	von 25 bis unter 30 Jahre	von 30 bis unter 40 Jahre	von 40 bis unter 50 Jahre	von 50 bis unter 65 Jahre	von 65 bis unter 75 Jahre	75 Jahre und älter
14524150	Langenweißbach	Insgesamt	2.411	52	73	239	58	102	66	276	297	594	372	281
14524150	Langenweißbach	Männlich	1.184	32	32	113	36	49	35	143	141	314	171	119
14524150	Langenweißbach	Weiblich	1.228	24	39	126	18	51	28	129	154	282	203	159
14524160	Lichtenstein/Sa., Stadt	Insgesamt	11.148	238	246	835	256	604	343	1.196	1.205	2.657	1.584	1.972
14524160	Lichtenstein/Sa., Stadt	Männlich	5.399	146	136	481	150	337	199	552	549	1.386	733	732
14524160	Lichtenstein/Sa., Stadt	Weiblich	5.748	92	112	352	107	271	146	648	653	1.275	854	1.242
14524170	Lichtentanne	Insgesamt	6.117	117	169	521	144	274	128	602	751	1.506	937	963
14524170	Lichtentanne	Männlich	2.936	44	90	263	72	144	63	297	411	723	449	377
14524170	Lichtentanne	Weiblich	3.182	70	76	256	71	133	67	306	339	785	486	582
14524180	Limbach-Oberfrohna, Stadt	Insgesamt	23.708	544	669	2.047	654	1.362	709	2.678	2.815	5.306	3.295	3.631
14524180	Limbach-Oberfrohna, Stadt	Männlich	11.527	264	371	1.021	350	784	384	1.367	1.487	2.650	1.463	1.385
14524180	Limbach-Oberfrohna, Stadt	Weiblich	12.181	277	296	1.021	301	578	327	1.312	1.326	2.658	1.829	2.243
14524190	Meerane, Stadt	Insgesamt	13.897	269	340	1.032	322	688	483	1.531	1.390	3.493	1.956	2.401
14524190	Meerane, Stadt	Männlich	6.711	121	181	529	174	385	258	762	705	1.780	877	935
14524190	Meerane, Stadt	Weiblich	7.187	149	157	506	146	300	220	767	683	1.709	1.077	1.468
14524200	Mülsen	Insgesamt	10.778	219	280	884	314	465	215	1.120	1.266	2.756	1.757	1.502
14524200	Mülsen	Männlich	5.292	119	158	468	168	209	100	586	657	1.391	830	607
14524200	Mülsen	Weiblich	5.484	102	123	413	144	254	117	531	609	1.366	929	891
14524210	Neukirchen/Pleiße	Insgesamt	3.798	63	95	311	93	196	83	395	420	1.020	594	523
14524210	Neukirchen/Pleiße	Männlich	1.854	37	47	151	42	105	50	198	221	508	277	219
14524210	Neukirchen/Pleiße	Weiblich	1.942	22	48	159	52	90	36	198	198	514	316	305
14524220	Niederfrohna	Insgesamt	2.221	53	56	189	68	95	44	226	283	559	366	273
14524220	Niederfrohna	Männlich	1.105	27	29	109	31	55	27	114	146	275	177	125
14524220	Niederfrohna	Weiblich	1.119	29	30	83	37	42	18	115	139	285	188	150
14524230	Oberlungwitz, Stadt	Insgesamt	5.736	101	158	467	149	251	126	638	665	1.404	927	853
14524230	Oberlungwitz, Stadt	Männlich	2.766	51	72	219	71	139	63	317	357	696	467	310
14524230	Oberlungwitz, Stadt	Weiblich	2.966	50	83	246	80	109	65	318	309	709	461	541
14524240	Oberwiera	Insgesamt	1.015	33	24	100	20	50	21	132	127	250	131	131
14524240	Oberwiera	Männlich	496	14	7	55	7	24	7	74	65	121	74	50
14524240	Oberwiera	Weiblich	519	16	14	48	11	26	13	60	62	129	60	83
14524250	Reinsdorf	Insgesamt	7.164	152	170	595	189	314	164	850	841	1.794	1.083	1.016
14524250	Reinsdorf	Männlich	3.490	76	93	340	107	176	87	391	421	901	503	396
14524250	Reinsdorf	Weiblich	3.675	77	76	255	85	136	81	456	419	892	577	617
14524260	Remse	Insgesamt	1.642	29	39	123	42	75	38	177	212	451	255	202
14524260	Remse	Männlich	811	15	21	58	23	47	18	87	109	240	115	84
14524260	Remse	Weiblich	831	17	19	67	21	31	19	88	104	213	137	116
14524270	Schönberg	Insgesamt	866	17	16	80	35	44	24	78	116	240	132	84
14524270	Schönberg	Männlich	444	8	12	49	16	26	15	35	56	122	67	39
14524270	Schönberg	Weiblich	425	13	7	31	16	15	11	42	63	115	63	47
14524280	St. Egidien	Insgesamt	3.177	78	77	274	77	202	110	363	412	802	432	351
14524280	St. Egidien	Männlich	1.604	43	39	136	37	108	71	197	217	407	206	144
14524280	St. Egidien	Weiblich	1.574	35	36	141	41	93	38	163	198	392	229	210
14524290	Waldenburg, Stadt	Insgesamt	3.981	70	119	316	140	191	97	416	449	1.022	546	618
14524290	Waldenburg, Stadt	Männlich	1.959	35	60	173	76	105	54	211	229	524	266	232
14524290	Waldenburg, Stadt	Weiblich	2.021	36	60	145	68	84	46	203	218	496	276	389
14524300	Werdau, Stadt	Insgesamt	20.668	455	577	1.553	520	1.116	693	2.344	2.274	5.040	2.972	3.131
14524300	Werdau, Stadt	Männlich	10.276	233	299	821	258	626	376	1.263	1.266	2.518	1.382	1.232
14524300	Werdau, Stadt	Weiblich	10.392	223	276	733	262	488	313	1.084	1.005	2.524	1.586	1.898
14524310	Wildenfels, Stadt	Insgesamt	3.525	95	103	277	109	162	84	388	449	874	540	446
14524310	Wildenfels, Stadt	Männlich	1.775	54	56	160	52	87	46	201	240	454	255	174
14524310	Wildenfels, Stadt	Weiblich	1.750	38	50	117	54	77	36	190	206	419	285	270
14524320	Wilkau-Haßlau, Stadt	Insgesamt	9.619	216	211	795	216	505	292	1.003	1.078	2.290	1.419	1.596
14524320	Wilkau-Haßlau, Stadt	Männlich	4.585	111	102	398	103	264	148	506	551	1.141	632	635
14524320	Wilkau-Haßlau, Stadt	Weiblich	5.032	103	107	399	116	242	141	496	531	1.152	790	964
14524330	Zwickau, Stadt, Hochschulstadt	Insgesamt	87.020	1.939	2.218	6.429	2.081	5.232	3.612	10.610	9.595	19.572	12.306	13.424
14524330	Zwickau, Stadt, Hochschulstadt	Männlich	42.462	989	1.130	3.266	1.039	2.768	1.963	5.667	5.244	9.846	5.456	5.094
14524330	Zwickau, Stadt, Hochschulstadt	Weiblich	44.558	952	1.091	3.159	1.043	2.462	1.651	4.940	4.353	9.725	6.848	8.327
14625	Bautzen	Insgesamt	296.168	6.813	8.232	25.684	8.141	14.144	7.603	33.408	35.829	71.949	41.889	42.481
14625	Bautzen	Männlich	145.682	3.546	4.232	13.251	4.203	7.646	4.017	17.185	18.939	35.972	19.965	16.726
14625	Bautzen	Weiblich	150.487	3.265	4.003	12.430	3.935	6.500	3.589	16.220	16.887	35.975	21.919	25.753
14625010	Arnsdorf	Insgesamt	4.790	128	162	448	153	243	124	641	637	1.160	615	478
14625010	Arnsdorf	Männlich	2.483	74	88	234	81	137	66	337	337	631	291	205
14625010	Arnsdorf	Weiblich	2.304	52	72	213	69	108	56	305	300	527	322	274

AGS	Kreisfreie Stadt Landkreis Gemeinde Land	Geschlecht	Insgesamt	unter 3 Jahre	von 3 bis unter 6 Jahre	von 6 bis unter 15 Jahre	von 15 bis unter 18 Jahre	von 18 bis unter 25 Jahre	von 25 bis unter 30 Jahre	von 30 bis unter 40 Jahre	von 40 bis unter 50 Jahre	von 50 bis unter 65 Jahre	von 65 bis unter 75 Jahre	75 Jahre und älter
14625020	Bautzen, Stadt	Insgesamt	38.084	880	1.042	2.975	980	2.190	1.341	4.589	4.283	8.484	5.327	5.991
14625020	Bautzen, Stadt	Männlich	18.365	434	539	1.498	489	1.155	734	2.454	2.249	4.139	2.400	2.272
14625020	Bautzen, Stadt	Weiblich	19.720	448	499	1.479	494	1.037	605	2.135	2.031	4.349	2.931	3.718
14625030	Bernsdorf, Stadt	Insgesamt	6.281	127	137	468	180	274	147	625	775	1.650	932	970
14625030	Bernsdorf, Stadt	Männlich	3.122	73	79	250	84	158	81	338	396	880	422	357
14625030	Bernsdorf, Stadt	Weiblich	3.159	51	63	215	94	114	63	286	382	767	507	616
14625040	Bischofswerda, Stadt	Insgesamt	10.762	217	253	879	290	532	255	1.147	1.307	2.416	1.756	1.706
14625040	Bischofswerda, Stadt	Männlich	5.146	116	140	466	157	270	132	590	692	1.174	791	607
14625040	Bischofswerda, Stadt	Weiblich	5.617	98	111	416	135	259	126	560	610	1.241	962	1.101
14625060	Burkau	Insgesamt	2.586	77	71	251	87	122	40	304	391	613	400	228
14625060	Burkau	Männlich	1.307	44	31	130	51	70	18	140	217	321	200	89
14625060	Burkau	Weiblich	1.277	31	39	125	39	51	24	161	170	291	199	137
14625080	Croswitz	Insgesamt	1.035	30	45	116	34	39	21	119	132	210	140	144
14625080	Croswitz	Männlich	487	9	20	46	15	25	15	60	73	97	73	51
14625080	Croswitz	Weiblich	551	19	24	68	20	16	8	62	55	112	69	91
14625090	Cunewalde	Insgesamt	4.551	102	127	322	123	205	106	478	467	1.180	676	764
14625090	Cunewalde	Männlich	2.236	53	64	179	71	131	61	219	236	600	316	306
14625090	Cunewalde	Weiblich	2.316	46	60	146	54	76	48	257	233	581	357	455
14625100	Demitz-Thumitz	Insgesamt	2.638	64	78	250	64	102	59	306	321	625	406	360
14625100	Demitz-Thumitz	Männlich	1.320	38	37	119	36	63	19	178	175	313	204	143
14625100	Demitz-Thumitz	Weiblich	1.318	27	39	135	27	40	41	128	148	313	206	218
14625110	Doberschau-Gaußig	Insgesamt	4.243	105	131	446	149	212	94	485	591	1.046	554	433
14625110	Doberschau-Gaußig	Männlich	2.154	58	66	224	75	121	58	223	335	511	290	194
14625110	Doberschau-Gaußig	Weiblich	2.090	51	69	221	72	89	33	263	260	533	266	235
14625120	Elsterheide	Insgesamt	3.346	62	96	331	77	107	51	346	431	962	544	338
14625120	Elsterheide	Männlich	1.713	35	59	171	45	65	28	193	225	486	271	144
14625120	Elsterheide	Weiblich	1.629	29	40	160	33	44	25	149	208	479	271	192
14625130	Elstra, Stadt	Insgesamt	2.683	65	63	229	85	132	55	313	343	725	355	325
14625130	Elstra, Stadt	Männlich	1.368	41	36	126	51	73	28	172	183	358	172	130
14625130	Elstra, Stadt	Weiblich	1.319	23	24	105	30	58	26	139	160	365	180	199
14625140	Frankenthal	Insgesamt	911	29	24	96	32	37	25	100	121	241	106	96
14625140	Frankenthal	Männlich	442	17	9	39	13	19	12	50	62	124	60	37
14625140	Frankenthal	Weiblich	469	10	12	54	17	20	15	54	57	118	47	58
14625150	Göda	Insgesamt	2.975	66	84	279	85	135	65	334	381	757	445	351
14625150	Göda	Männlich	1.461	30	40	162	40	66	27	172	178	381	224	142
14625150	Göda	Weiblich	1.513	33	46	118	44	70	35	159	200	376	221	207
14625160	Großdubrau	Insgesamt	4.098	80	133	393	111	168	76	433	588	934	621	567
14625160	Großdubrau	Männlich	2.053	39	70	203	68	99	33	228	326	462	299	229
14625160	Großdubrau	Weiblich	2.049	43	60	188	45	73	40	208	259	471	321	335
14625170	Großharthau	Insgesamt	2.934	94	95	278	89	141	69	371	387	743	352	314
14625170	Großharthau	Männlich	1.475	62	57	122	53	73	31	181	213	379	195	115
14625170	Großharthau	Weiblich	1.457	34	40	156	34	72	37	193	171	367	161	197
14625180	Großnaundorf	Insgesamt	927	19	27	99	26	40	16	106	119	234	127	112
14625180	Großnaundorf	Männlich	454	9	11	45	9	25	9	45	66	123	60	56
14625180	Großnaundorf	Weiblich	472	12	12	54	14	18	8	64	51	111	70	59
14625190	Großpostwitz/O.L.	Insgesamt	2.731	74	86	255	61	115	51	316	354	668	387	362
14625190	Großpostwitz/O.L.	Männlich	1.339	36	47	130	27	61	28	151	187	335	191	141
14625190	Großpostwitz/O.L.	Weiblich	1.393	37	39	123	31	54	23	162	163	333	200	224
14625200	Großröhrsdorf, Stadt	Insgesamt	9.417	247	286	931	264	440	223	1.160	1.167	2.247	1.162	1.288
14625200	Großröhrsdorf, Stadt	Männlich	4.616	126	152	478	125	248	115	573	595	1.152	538	511
14625200	Großröhrsdorf, Stadt	Weiblich	4.800	122	137	457	135	195	106	589	574	1.097	620	775
14625220	Haselbachtal	Insgesamt	3.910	85	106	344	112	140	74	404	516	1.023	576	528
14625220	Haselbachtal	Männlich	1.957	42	62	169	51	76	43	204	276	525	307	201
14625220	Haselbachtal	Weiblich	1.951	43	45	175	58	63	33	201	238	496	273	329
14625230	Hochkirch	Insgesamt	2.222	56	69	236	69	88	37	236	330	528	329	246
14625230	Hochkirch	Männlich	1.092	29	25	121	33	46	19	112	179	276	165	93
14625230	Hochkirch	Weiblich	1.130	29	47	118	37	43	16	119	153	252	168	149
14625240	Hoyerswerda, Stadt	Insgesamt	31.064	566	651	1.946	646	1.370	897	3.048	2.905	7.566	4.900	6.567
14625240	Hoyerswerda, Stadt	Männlich	14.763	325	362	1.079	377	749	474	1.571	1.487	3.655	2.220	2.462
14625240	Hoyerswerda, Stadt	Weiblich	16.301	246	290	870	271	619	422	1.474	1.420	3.908	2.678	4.107
14625250	Kamenz, Stadt	Insgesamt	17.282	414	478	1.412	461	994	599	2.089	2.048	4.106	2.247	2.437
14625250	Kamenz, Stadt	Männlich	8.620	200	258	715	227	575	325	1.111	1.094	2.055	1.087	965
14625250	Kamenz, Stadt	Weiblich	8.660	216	218	699	236	416	271	977	957	2.050	1.157	1.468
14625270	Königsbrück, Stadt	Insgesamt	4.635	116	147	456	131	229	138	592	621	972	602	618
14625270	Königsbrück, Stadt	Männlich	2.279	53	77	254	70	112	78	306	341	444	288	253

AGS	Kreisfreie Stadt Landkreis Gemeinde Land	Geschlecht	Insgesamt	unter 3 Jahre	von 3 bis unter 6 Jahre	von 6 bis unter 15 Jahre	von 15 bis unter 18 Jahre	von 18 bis unter 25 Jahre	von 25 bis unter 30 Jahre	von 30 bis unter 40 Jahre	von 40 bis unter 50 Jahre	von 50 bis unter 65 Jahre	von 65 bis unter 75 Jahre	75 Jahre und älter
14625270	Königsbrück, Stadt	Weiblich	2.355	62	73	205	65	118	62	285	278	532	319	367
14625280	Königswartha	Insgesamt	3.466	83	82	337	108	151	90	391	421	881	495	422
14625280	Königswartha	Männlich	1.721	52	40	184	53	88	40	206	224	441	248	134
14625280	Königswartha	Weiblich	1.742	32	46	151	51	62	51	187	199	437	245	286
14625290	Kubschütz	Insgesamt	2.442	38	64	231	70	126	48	206	358	632	398	270
14625290	Kubschütz	Männlich	1.238	20	31	123	39	66	30	100	196	305	204	127
14625290	Kubschütz	Weiblich	1.202	21	30	107	33	57	17	108	163	324	195	144
14625300	Laußnitz	Insgesamt	1.842	47	49	195	54	92	29	224	225	466	275	188
14625300	Laußnitz	Männlich	944	28	26	106	33	61	13	121	119	222	142	72
14625300	Laußnitz	Weiblich	896	16	25	94	19	29	15	101	105	243	136	118
14625310	Lauta, Stadt	Insgesamt	7.961	169	178	637	186	273	162	857	871	2.167	1.168	1.299
14625310	Lauta, Stadt	Männlich	3.840	86	89	298	85	106	66	444	483	1.052	605	527
14625310	Lauta, Stadt	Weiblich	4.122	86	86	336	103	163	98	410	387	1.118	565	771
14625320	Lichtenberg	Insgesamt	1.609	49	60	158	61	67	39	193	213	369	251	158
14625320	Lichtenberg	Männlich	809	20	24	75	43	33	17	95	127	184	122	69
14625320	Lichtenberg	Weiblich	801	26	33	80	21	32	23	97	89	181	131	85
14625330	Lohsa	Insgesamt	5.145	106	123	388	144	191	99	469	601	1.462	816	752
14625330	Lohsa	Männlich	2.519	56	60	203	78	104	54	246	316	736	371	293
14625330	Lohsa	Weiblich	2.630	52	65	182	64	84	42	220	286	724	443	457
14625340	Malschwitz	Insgesamt	4.757	117	145	459	154	217	98	512	640	1.201	711	500
14625340	Malschwitz	Männlich	2.397	59	66	247	85	119	52	260	336	621	343	207
14625340	Malschwitz	Weiblich	2.358	55	75	211	71	96	50	254	302	581	370	293
14625350	Nebelschütz	Insgesamt	1.201	44	53	156	45	51	29	174	144	276	139	90
14625350	Nebelschütz	Männlich	609	23	28	72	19	29	21	98	77	144	70	35
14625350	Nebelschütz	Weiblich	592	24	23	85	29	22	14	77	65	135	64	57
14625360	Neschwitz	Insgesamt	2.420	55	81	243	70	112	42	274	309	564	365	298
14625360	Neschwitz	Männlich	1.209	32	39	139	33	52	23	141	166	296	178	116
14625360	Neschwitz	Weiblich	1.213	20	46	107	40	60	18	131	146	267	188	184
14625370	Neukirch	Insgesamt	1.602	48	62	142	40	61	27	211	215	442	197	157
14625370	Neukirch	Männlich	807	28	35	62	21	39	14	103	121	227	98	64
14625370	Neukirch	Weiblich	796	22	27	78	18	24	12	107	95	214	102	97
14625380	Neukirch/Lausitz	Insgesamt	4.762	108	128	410	114	259	107	481	563	1.197	678	712
14625380	Neukirch/Lausitz	Männlich	2.329	59	67	209	72	136	62	240	288	621	299	275
14625380	Neukirch/Lausitz	Weiblich	2.436	52	63	203	44	123	47	240	276	573	380	436
14625390	Obergurig	Insgesamt	2.093	52	60	204	56	85	43	237	273	551	311	230
14625390	Obergurig	Männlich	1.023	22	21	97	24	46	18	120	149	287	147	88
14625390	Obergurig	Weiblich	1.072	28	38	105	30	36	28	121	122	267	166	139
14625410	Ohorn	Insgesamt	2.470	71	94	289	70	78	43	304	330	585	323	288
14625410	Ohorn	Männlich	1.236	37	49	145	42	44	21	142	176	308	143	131
14625410	Ohorn	Weiblich	1.233	33	48	143	29	37	24	161	152	275	176	155
14625420	Oßling	Insgesamt	2.222	47	67	217	55	115	60	223	301	591	327	226
14625420	Oßling	Männlich	1.143	23	42	108	29	59	36	122	154	322	153	98
14625420	Oßling	Weiblich	1.075	22	27	106	27	54	21	100	145	266	173	129
14625430	Ottendorf-Okrilla	Insgesamt	10.055	229	332	1.030	283	464	195	1.175	1.456	2.397	1.266	1.235
14625430	Ottendorf-Okrilla	Männlich	5.027	111	169	521	135	246	110	578	753	1.222	626	550
14625430	Ottendorf-Okrilla	Weiblich	5.026	117	160	507	146	217	84	599	702	1.174	643	683
14625440	Panschwitz-Kuckau	Insgesamt	2.089	62	87	216	62	105	43	225	306	496	264	221
14625440	Panschwitz-Kuckau	Männlich	990	34	40	96	26	58	22	107	146	243	127	89
14625440	Panschwitz-Kuckau	Weiblich	1.100	31	47	123	35	48	19	119	160	251	134	130
14625450	Pulsnitz, Stadt	Insgesamt	7.328	165	196	616	191	452	203	862	903	1.704	974	1.064
14625450	Pulsnitz, Stadt	Männlich	3.555	83	87	326	92	238	116	420	478	841	474	404
14625450	Pulsnitz, Stadt	Weiblich	3.773	84	105	293	97	218	93	447	424	861	496	660
14625460	Puschwitz	Insgesamt	774	22	23	67	32	35	14	100	94	198	109	80
14625460	Puschwitz	Männlich	385	8	10	33	20	17	8	52	48	108	52	29
14625460	Puschwitz	Weiblich	392	17	14	38	9	20	3	45	44	91	56	55
14625470	Räckelwitz	Insgesamt	1.143	38	50	149	36	35	28	150	163	234	143	110
14625470	Räckelwitz	Männlich	580	24	28	88	21	21	15	73	93	113	71	38
14625470	Räckelwitz	Weiblich	562	12	20	65	18	17	15	79	73	122	69	76
14625480	Radeberg, Stadt	Insgesamt	18.724	452	576	1.648	528	1.027	577	2.372	2.306	4.268	2.138	2.838
14625480	Radeberg, Stadt	Männlich	9.181	245	279	878	255	538	307	1.208	1.212	2.098	973	1.192
14625480	Radeberg, Stadt	Weiblich	9.543	204	297	773	271	491	268	1.165	1.091	2.172	1.161	1.649
14625490	Radibor	Insgesamt	3.146	78	87	346	127	135	68	342	436	756	470	303
14625490	Radibor	Männlich	1.573	36	40	182	64	70	44	186	217	388	228	121
14625490	Radibor	Weiblich	1.576	40	47	165	66	62	27	158	217	365	240	184
14625500	Ralbitz-Rosenthal	Insgesamt	1.727	63	75	219	68	73	51	251	225	379	202	120

AGS	Kreisfreie Stadt Landkreis Gemeinde Land	Geschlecht	Insgesamt	unter 3 Jahre	von 3 bis unter 6 Jahre	von 6 bis unter 15 Jahre	von 15 bis unter 18 Jahre	von 18 bis unter 25 Jahre	von 25 bis unter 30 Jahre	von 30 bis unter 40 Jahre	von 40 bis unter 50 Jahre	von 50 bis unter 65 Jahre	von 65 bis unter 75 Jahre	75 Jahre und älter
14625500	Ralbitz-Rosenthal	Männlich	911	29	39	114	35	46	28	145	125	209	97	46
14625500	Ralbitz-Rosenthal	Weiblich	818	36	39	107	36	27	26	105	97	172	103	71
14625510	Rammenau	Insgesamt	1.334	33	41	141	39	56	35	145	185	326	190	146
14625510	Rammenau	Männlich	670	15	24	71	22	28	20	81	92	162	91	67
14625510	Rammenau	Weiblich	666	16	18	71	16	24	16	68	91	162	96	81
14625525	Schirgiswalde-Kirschau, Stadt	Insgesamt	6.102	132	161	533	185	263	141	611	715	1.541	958	865
14625525	Schirgiswalde-Kirschau, Stadt	Männlich	3.049	71	91	271	97	140	77	311	379	754	492	368
14625525	Schirgiswalde-Kirschau, Stadt	Weiblich	3.052	63	72	264	86	121	60	301	339	789	467	494
14625530	Schmölln-Putzkau	Insgesamt	2.969	72	84	263	79	116	62	337	368	762	439	388
14625530	Schmölln-Putzkau	Männlich	1.485	35	34	139	38	58	33	174	198	375	226	169
14625530	Schmölln-Putzkau	Weiblich	1.487	35	52	126	39	61	31	161	167	383	215	220
14625550	Schwepnitz	Insgesamt	2.444	55	66	219	81	92	32	273	332	638	383	278
14625550	Schwepnitz	Männlich	1.239	23	23	112	53	53	18	148	177	335	185	113
14625550	Schwepnitz	Weiblich	1.205	33	41	107	31	41	16	130	152	304	195	162
14625560	Sohland a. d. Spree	Insgesamt	6.450	140	167	568	170	321	143	675	769	1.599	959	934
14625560	Sohland a. d. Spree	Männlich	3.226	68	86	297	82	198	79	351	424	771	484	388
14625560	Sohland a. d. Spree	Weiblich	3.226	73	82	274	92	126	62	320	347	826	473	548
14625570	Spreetal	Insgesamt	1.773	33	47	119	46	80	27	189	182	532	302	216
14625570	Spreetal	Männlich	874	17	21	49	26	41	17	97	99	271	152	78
14625570	Spreetal	Weiblich	899	18	24	71	20	36	13	87	85	264	148	135
14625580	Steina	Insgesamt	1.656	34	40	159	56	80	21	170	233	442	241	187
14625580	Steina	Männlich	828	23	20	85	21	43	8	83	116	226	117	84
14625580	Steina	Weiblich	828	13	20	71	34	40	14	86	115	215	120	99
14625590	Steinigtwolmsdorf	Insgesamt	2.666	52	65	193	73	124	59	253	277	701	473	389
14625590	Steinigtwolmsdorf	Männlich	1.362	20	33	100	37	73	36	131	141	405	229	162
14625590	Steinigtwolmsdorf	Weiblich	1.302	32	30	90	38	55	25	125	140	298	241	232
14625600	Wachau	Insgesamt	4.218	114	143	423	127	180	88	533	587	1.025	554	442
14625600	Wachau	Männlich	2.139	64	69	234	61	96	43	266	320	508	284	193
14625600	Wachau	Weiblich	2.077	49	73	192	63	84	46	261	266	516	271	251
14625610	Weißenberg, Stadt	Insgesamt	3.056	71	89	298	106	152	79	336	429	717	426	355
14625610	Weißenberg, Stadt	Männlich	1.528	34	44	162	58	89	38	175	233	357	214	127
14625610	Weißenberg, Stadt	Weiblich	1.524	35	46	135	46	64	43	160	194	359	214	232
14625630	Wilthen, Stadt	Insgesamt	4.741	82	119	375	116	167	88	457	495	1.268	712	865
14625630	Wilthen, Stadt	Männlich	2.224	40	59	196	53	77	43	216	250	636	322	327
14625630	Wilthen, Stadt	Weiblich	2.515	43	64	176	59	89	47	239	243	629	387	541
14625640	Wittichenau, Stadt	Insgesamt	5.676	156	163	580	194	257	158	660	709	1.490	687	634
14625640	Wittichenau, Stadt	Männlich	2.779	77	81	285	99	136	66	339	379	750	339	229
14625640	Wittichenau, Stadt	Weiblich	2.896	75	80	297	93	124	88	318	330	743	350	404
14626	Görlitz	Insgesamt	247.014	5.203	6.215	20.215	6.497	12.316	7.015	26.119	27.379	60.063	37.434	38.557
14626	Görlitz	Männlich	120.640	2.727	3.139	10.264	3.340	6.474	3.607	13.523	14.398	30.189	17.779	15.197
14626	Görlitz	Weiblich	126.373	2.478	3.079	9.949	3.155	5.840	3.406	12.597	12.983	29.875	19.654	23.362
14626010	Bad Muskau, Stadt	Insgesamt	3.623	95	96	317	96	193	84	385	422	878	529	531
14626010	Bad Muskau, Stadt	Männlich	1.773	52	50	165	38	106	35	201	212	449	254	205
14626010	Bad Muskau, Stadt	Weiblich	1.850	46	43	151	55	86	48	181	209	427	272	324
14626020	Beiersdorf	Insgesamt	1.089	18	17	80	43	66	28	83	144	300	165	149
14626020	Beiersdorf	Männlich	538	7	9	41	23	39	14	41	63	150	89	63
14626020	Beiersdorf	Weiblich	551	9	5	38	20	27	12	39	79	152	80	88
14626030	Bernstadt a. d. Eigen, Stadt	Insgesamt	3.181	66	84	225	76	149	78	314	326	870	537	456
14626030	Bernstadt a. d. Eigen, Stadt	Männlich	1.593	33	43	110	45	85	44	162	173	463	261	173
14626030	Bernstadt a. d. Eigen, Stadt	Weiblich	1.590	34	38	114	29	61	38	153	154	404	274	284
14626050	Bertsdorf-Hörnitz	Insgesamt	2.020	42	54	179	55	64	35	176	263	514	365	273
14626050	Bertsdorf-Hörnitz	Männlich	1.017	18	27	97	31	36	19	88	148	263	171	122
14626050	Bertsdorf-Hörnitz	Weiblich	1.005	23	25	78	26	32	19	87	113	253	191	154
14626060	Boxberg/O.L.	Insgesamt	4.253	85	107	352	101	159	75	400	451	1.156	795	572
14626060	Boxberg/O.L.	Männlich	2.103	40	55	186	52	83	40	214	243	575	395	218
14626060	Boxberg/O.L.	Weiblich	2.149	48	54	163	50	77	34	183	209	579	398	353
14626070	Dürrhennersdorf	Insgesamt	865	17	12	50	25	38	24	85	83	236	160	137
14626070	Dürrhennersdorf	Männlich	429	12	6	28	13	20	4	47	39	129	72	49
14626070	Dürrhennersdorf	Weiblich	439	8	7	21	10	20	16	35	48	105	90	86
14626085	Ebersbach-Neugersdorf, Stadt	Insgesamt	11.201	178	221	824	279	513	263	984	1.094	2.781	1.848	2.210
14626085	Ebersbach-Neugersdorf, Stadt	Männlich	5.378	98	101	417	142	277	137	520	600	1.331	875	885
14626085	Ebersbach-Neugersdorf, Stadt	Weiblich	5.821	83	121	405	140	234	124	464	497	1.449	973	1.325
14626100	Gablenz	Insgesamt	1.565	18	45	128	32	39	20	154	173	455	289	207

AGS	Kreisfreie Stadt Landkreis Gemeinde Land	Geschlecht	Insgesamt	unter 3 Jahre	von 3 bis unter 6 Jahre	von 6 bis unter 15 Jahre	von 15 bis unter 18 Jahre	von 18 bis unter 25 Jahre	von 25 bis unter 30 Jahre	von 30 bis unter 40 Jahre	von 40 bis unter 50 Jahre	von 50 bis unter 65 Jahre	von 65 bis unter 75 Jahre	75 Jahre und älter
14626100	Gablenz	Männlich	764	14	22	58	15	20	11	85	88	224	148	79
14626100	Gablenz	Weiblich	800	7	24	69	21	16	12	67	87	231	142	125
14626110	Görlitz, Stadt, Hochschulstadt	Insgesamt	54.664	1.239	1.502	4.579	1.453	3.425	2.096	6.647	6.093	11.628	7.172	8.835
14626110	Görlitz, Stadt, Hochschulstadt	Männlich	26.346	650	750	2.347	767	1.638	1.039	3.377	3.069	5.903	3.289	3.519
14626110	Görlitz, Stadt, Hochschulstadt	Weiblich	28.318	591	756	2.229	685	1.786	1.056	3.267	3.022	5.723	3.884	5.318
14626120	Groß Düben	Insgesamt	1.055	26	31	104	28	43	22	116	133	294	140	129
14626120	Groß Düben	Männlich	541	18	15	56	14	27	8	50	78	148	71	55
14626120	Groß Düben	Weiblich	514	10	12	49	14	17	12	62	52	148	69	72
14626140	Großschönau	Insgesamt	5.234	88	121	397	143	233	113	485	508	1.323	854	970
14626140	Großschönau	Männlich	2.571	50	66	214	69	130	65	245	263	653	419	400
14626140	Großschönau	Weiblich	2.662	40	57	185	76	99	45	237	245	668	438	569
14626150	Großschweidnitz	Insgesamt	1.262	24	38	95	25	48	38	168	150	362	208	110
14626150	Großschweidnitz	Männlich	669	14	17	50	9	33	18	100	90	181	110	51
14626150	Großschweidnitz	Weiblich	593	11	17	47	14	19	18	69	62	181	100	60
14626160	Hähnichen	Insgesamt	1.202	31	33	136	44	41	27	125	157	326	156	129
14626160	Hähnichen	Männlich	604	21	20	70	23	24	13	58	85	162	77	55
14626160	Hähnichen	Weiblich	598	12	15	64	19	15	14	69	74	163	76	77
14626170	Hainewalde	Insgesamt	1.524	35	44	143	43	50	21	161	194	391	211	236
14626170	Hainewalde	Männlich	740	16	26	56	23	30	12	71	93	191	110	104
14626170	Hainewalde	Weiblich	787	17	17	86	17	19	6	86	98	197	100	129
14626180	Herrnhut, Stadt	Insgesamt	5.776	143	131	503	166	258	137	600	735	1.450	910	733
14626180	Herrnhut, Stadt	Männlich	2.833	77	71	252	89	137	64	316	386	715	440	286
14626180	Herrnhut, Stadt	Weiblich	2.943	64	58	255	79	119	68	283	351	734	469	452
14626190	Hohendubrau	Insgesamt	1.836	40	46	185	62	99	45	155	255	462	290	198
14626190	Hohendubrau	Männlich	928	20	24	92	38	54	21	85	127	241	140	87
14626190	Hohendubrau	Weiblich	906	21	24	95	24	44	22	73	127	217	149	114
14626200	Horka	Insgesamt	1.554	23	47	138	46	66	48	140	190	386	269	198
14626200	Horka	Männlich	790	11	24	66	24	45	26	79	109	192	141	83
14626200	Horka	Weiblich	768	10	23	70	26	24	24	63	85	195	129	120
14626210	Jonsdorf, Kurort	Insgesamt	1.482	25	29	126	37	47	21	114	142	378	259	302
14626210	Jonsdorf, Kurort	Männlich	693	8	13	54	15	30	13	51	76	180	124	135
14626210	Jonsdorf, Kurort	Weiblich	791	14	20	70	24	20	9	63	67	199	137	167
14626230	Kodersdorf	Insgesamt	2.297	52	62	228	74	114	48	261	329	569	313	254
14626230	Kodersdorf	Männlich	1.144	25	33	108	36	63	20	142	173	293	149	94
14626230	Kodersdorf	Weiblich	1.158	24	25	117	37	50	28	117	155	275	161	157
14626240	Königshain	Insgesamt	1.137	25	37	137	31	37	18	137	146	288	158	126
14626240	Königshain	Männlich	574	13	19	74	16	21	12	71	74	142	75	61
14626240	Königshain	Weiblich	565	7	17	63	12	19	4	65	71	149	80	71
14626245	Kottmar	Insgesamt	7.061	163	175	515	170	289	139	681	777	1.839	1.145	1.170
14626245	Kottmar	Männlich	3.479	84	88	269	92	148	72	347	414	946	558	455
14626245	Kottmar	Weiblich	3.586	78	87	248	79	142	69	336	360	893	584	712
14626250	Krauschwitz i.d. O.L.	Insgesamt	3.265	63	69	272	97	114	58	306	401	893	515	483
14626250	Krauschwitz i.d. O.L.	Männlich	1.601	27	39	145	49	68	25	156	200	453	256	173
14626250	Krauschwitz i.d. O.L.	Weiblich	1.664	32	25	125	45	48	35	152	204	436	257	310
14626260	Kreba-Neudorf	Insgesamt	847	12	18	71	19	37	23	94	103	230	120	115
14626260	Kreba-Neudorf	Männlich	420	3	6	34	13	20	10	50	54	126	58	36
14626260	Kreba-Neudorf	Weiblich	427	7	14	35	3	20	10	42	47	108	65	77
14626270	Lawalde	Insgesamt	1.789	37	37	168	49	60	33	159	237	467	295	237
14626270	Lawalde	Männlich	872	22	15	87	28	30	12	84	119	229	153	87
14626270	Lawalde	Weiblich	919	17	22	81	24	32	19	76	117	235	145	153
14626280	Leutersdorf	Insgesamt	3.456	70	83	274	107	145	84	325	443	843	543	544
14626280	Leutersdorf	Männlich	1.714	33	42	146	53	66	29	163	239	436	279	234
14626280	Leutersdorf	Weiblich	1.738	43	38	131	57	76	53	162	201	403	261	308
14626290	Löbau, Stadt	Insgesamt	14.639	367	412	1.200	372	782	487	1.761	1.539	3.350	2.082	2.292
14626290	Löbau, Stadt	Männlich	7.168	197	217	602	202	419	274	943	823	1.657	980	858
14626290	Löbau, Stadt	Weiblich	7.474	172	194	595	172	361	209	816	714	1.696	1.099	1.436
14626300	Markersdorf	Insgesamt	3.774	81	117	365	120	156	71	380	503	1.039	567	379
14626300	Markersdorf	Männlich	1.903	46	52	189	56	102	38	181	257	535	288	158
14626300	Markersdorf	Weiblich	1.873	34	69	174	62	54	29	198	248	507	280	218
14626310	Mittelherwigsdorf	Insgesamt	3.506	68	79	335	89	122	57	306	361	936	592	567
14626310	Mittelherwigsdorf	Männlich	1.727	24	35	165	43	72	28	143	192	474	293	259
14626310	Mittelherwigsdorf	Weiblich	1.778	46	46	168	43	53	26	164	170	460	301	304
14626320	Mücka	Insgesamt	947	26	25	67	31	43	27	98	115	259	148	117
14626320	Mücka	Männlich	469	13	9	32	17	22	13	50	61	129	76	51
14626320	Mücka	Weiblich	478	11	14	38	12	18	10	45	53	128	74	67

AGS	Kreisfreie Stadt Landkreis Gemeinde Land	Geschlecht	Insgesamt	unter 3 Jahre	von 3 bis unter 6 Jahre	von 6 bis unter 15 Jahre	von 15 bis unter 18 Jahre	von 18 bis unter 25 Jahre	von 25 bis unter 30 Jahre	von 30 bis unter 40 Jahre	von 40 bis unter 50 Jahre	von 50 bis unter 65 Jahre	von 65 bis unter 75 Jahre	75 Jahre und älter
14626330	Neißeau	Insgesamt	1.622	41	38	152	56	79	25	161	194	432	241	208
14626330	Neißeau	Männlich	794	21	13	75	30	46	14	83	87	225	120	82
14626330	Neißeau	Weiblich	829	21	22	77	27	34	14	82	105	203	118	125
14626350	Neusalza-Spremberg, Stadt	Insgesamt	3.173	64	77	270	80	159	66	313	385	792	508	452
14626350	Neusalza-Spremberg, Stadt	Männlich	1.578	39	37	134	47	95	36	157	225	379	244	193
14626350	Neusalza-Spremberg, Stadt	Weiblich	1.594	29	36	139	37	66	29	157	160	412	264	263
14626370	Niesky, Stadt	Insgesamt	9.094	156	220	656	227	456	232	849	924	2.349	1.499	1.523
14626370	Niesky, Stadt	Männlich	4.361	94	101	323	118	244	147	452	488	1.127	710	566
14626370	Niesky, Stadt	Weiblich	4.727	67	116	335	105	212	82	399	436	1.225	789	956
14626390	Oderwitz	Insgesamt	4.764	96	104	376	110	172	107	444	518	1.253	711	870
14626390	Oderwitz	Männlich	2.320	48	54	185	49	88	61	216	271	662	340	354
14626390	Oderwitz	Weiblich	2.448	49	52	188	65	86	47	229	245	595	373	518
14626400	Olbersdorf	Insgesamt	4.503	83	92	365	112	160	98	371	424	1.173	785	843
14626400	Olbersdorf	Männlich	2.152	43	46	185	54	82	55	198	219	545	393	333
14626400	Olbersdorf	Weiblich	2.351	39	48	182	55	77	44	176	207	626	393	507
14626410	Oppach	Insgesamt	2.253	49	47	175	63	96	46	188	276	563	377	372
14626410	Oppach	Männlich	1.080	30	25	75	26	58	24	95	145	296	167	139
14626410	Oppach	Weiblich	1.170	16	20	101	35	40	24	93	134	270	208	229
14626420	Ostritz, Stadt	Insgesamt	2.219	42	56	197	73	92	41	239	230	575	318	369
14626420	Ostritz, Stadt	Männlich	1.083	19	35	101	43	56	21	115	106	290	152	138
14626420	Ostritz, Stadt	Weiblich	1.142	20	18	92	30	38	18	121	126	282	164	228
14626430	Oybin	Insgesamt	1.309	30	29	100	30	40	26	113	138	313	213	269
14626430	Oybin	Männlich	656	16	18	54	12	28	17	51	70	159	106	126
14626430	Oybin	Weiblich	658	17	13	48	16	16	10	63	67	158	106	144
14626440	Quitzdorf am See	Insgesamt	1.220	27	27	114	36	40	20	112	156	300	198	195
14626440	Quitzdorf am See	Männlich	611	14	15	57	17	21	10	54	83	150	101	91
14626440	Quitzdorf am See	Weiblich	610	13	11	59	16	19	14	57	72	153	94	105
14626450	Reichenbach/O.L., Stadt	Insgesamt	4.704	106	117	434	146	202	112	498	542	1.228	680	634
14626450	Reichenbach/O.L., Stadt	Männlich	2.322	55	64	210	86	98	49	263	286	642	329	241
14626450	Reichenbach/O.L., Stadt	Weiblich	2.378	53	54	225	57	106	63	233	259	588	349	390
14626460	Rietschen	Insgesamt	2.459	58	59	229	57	117	66	246	267	619	343	392
14626460	Rietschen	Männlich	1.175	27	27	122	20	65	34	127	131	314	167	142
14626460	Rietschen	Weiblich	1.285	33	33	109	34	49	33	116	134	309	179	253
14626470	Rosenbach	Insgesamt	1.538	34	45	165	51	76	32	177	205	366	233	147
14626470	Rosenbach	Männlich	796	23	24	92	24	40	12	90	119	184	121	69
14626470	Rosenbach	Weiblich	742	14	25	71	25	32	17	89	88	183	115	81
14626480	Rothenburg/O.L., Stadt	Insgesamt	4.167	58	98	333	104	175	98	414	465	1.141	762	523
14626480	Rothenburg/O.L., Stadt	Männlich	2.095	29	51	150	59	96	45	210	265	584	394	212
14626480	Rothenburg/O.L., Stadt	Weiblich	2.073	31	45	180	44	76	50	200	198	561	370	311
14626490	Schleife	Insgesamt	2.496	67	55	221	46	86	52	276	290	655	400	349
14626490	Schleife	Männlich	1.185	36	20	108	24	46	29	135	148	334	186	120
14626490	Schleife	Weiblich	1.309	31	32	117	23	43	25	139	141	322	213	230
14626500	Schönau-Berzdorf a. d. Eigen	Insgesamt	1.460	32	42	110	49	73	54	174	149	390	211	178
14626500	Schönau-Berzdorf a. d. Eigen	Männlich	718	11	21	50	26	40	28	90	75	202	103	73
14626500	Schönau-Berzdorf a. d. Eigen	Weiblich	743	21	24	59	27	31	23	83	76	187	112	110
14626510	Schönbach	Insgesamt	1.073	26	24	87	41	54	23	98	137	291	154	136
14626510	Schönbach	Männlich	538	10	14	46	24	31	11	51	67	151	75	58
14626510	Schönbach	Weiblich	535	13	14	40	17	22	11	50	69	143	78	77
14626520	Schöpstal	Insgesamt	2.338	52	71	211	71	106	73	252	274	620	367	240
14626520	Schöpstal	Männlich	1.167	31	44	103	34	51	31	130	153	303	180	109
14626520	Schöpstal	Weiblich	1.169	22	30	113	39	53	41	124	124	314	185	133
14626530	Seifhennersdorf, Stadt	Insgesamt	3.606	64	81	260	94	144	95	322	361	933	557	688
14626530	Seifhennersdorf, Stadt	Männlich	1.753	35	35	146	56	76	52	166	195	470	247	264
14626530	Seifhennersdorf, Stadt	Weiblich	1.853	31	48	117	41	65	39	152	167	460	311	419
14626560	Trebendorf	Insgesamt	769	14	23	69	22	26	13	92	102	222	105	79
14626560	Trebendorf	Männlich	393	10	13	37	8	16	7	42	60	114	49	36
14626560	Trebendorf	Weiblich	377	6	7	34	11	7	5	46	45	109	58	43
14626570	Vierkirchen	Insgesamt	1.664	51	52	152	55	59	46	180	219	405	240	201
14626570	Vierkirchen	Männlich	824	22	24	74	26	32	24	88	114	200	123	86
14626570	Vierkirchen	Weiblich	839	26	24	80	27	25	19	91	107	203	116	114
14626580	Waldhufen	Insgesamt	2.345	42	74	215	76	109	52	236	339	626	330	246
14626580	Waldhufen	Männlich	1.190	22	34	113	38	54	25	122	182	323	168	101
14626580	Waldhufen	Weiblich	1.154	17	38	101	35	54	25	119	156	304	162	142
14626590	Weißkeißel	Insgesamt	1.201	21	29	82	23	47	24	112	133	355	238	140
14626590	Weißkeißel	Männlich	608	19	14	38	10	29	14	55	67	182	120	60

AGS	Kreisfreie Stadt Landkreis Gemeinde Land	Geschlecht	Insgesamt	unter 3 Jahre	von 3 bis unter 6 Jahre	von 6 bis unter 15 Jahre	von 15 bis unter 18 Jahre	von 18 bis unter 25 Jahre	von 25 bis unter 30 Jahre	von 30 bis unter 40 Jahre	von 40 bis unter 50 Jahre	von 50 bis unter 65 Jahre	von 65 bis unter 75 Jahre	75 Jahre und älter
14626590	Weißkeißel	Weiblich	593	3	16	43	11	17	12	58	65	173	116	79
14626600	Weißwasser/O.L., Stadt	Insgesamt	15.348	253	358	1.055	371	627	391	1.529	1.504	4.004	2.755	2.501
14626600	Weißwasser/O.L., Stadt	Männlich	7.290	125	186	533	172	333	194	817	789	1.953	1.255	938
14626600	Weißwasser/O.L., Stadt	Weiblich	8.058	126	174	519	199	291	198	714	715	2.053	1.504	1.566
14626610	Zittau, Stadt, Hochschulstadt	Insgesamt	25.585	573	624	1.998	598	1.703	1.019	2.932	2.686	5.550	3.566	4.346
14626610	Zittau, Stadt, Hochschulstadt	Männlich	12.571	305	330	1.052	302	901	549	1.584	1.507	2.826	1.565	1.648
14626610	Zittau, Stadt, Hochschulstadt	Weiblich	13.011	266	291	948	294	800	473	1.344	1.178	2.720	2.004	2.699
14627	Meißen	Insgesamt	240.414	5.273	6.488	21.126	6.665	11.697	6.115	26.874	29.397	58.463	32.594	35.709
14627	Meißen	Männlich	117.584	2.648	3.214	10.824	3.318	6.281	3.219	13.555	15.322	29.812	15.419	13.967
14627	Meißen	Weiblich	122.833	2.627	3.277	10.305	3.341	5.419	2.897	13.322	14.073	28.648	17.173	21.747
14627010	Coswig, Stadt	Insgesamt	20.369	410	500	1.585	532	983	508	2.150	2.320	4.618	3.116	3.653
14627010	Coswig, Stadt	Männlich	9.738	210	242	839	268	512	261	1.074	1.170	2.314	1.386	1.457
14627010	Coswig, Stadt	Weiblich	10.630	199	256	745	268	465	246	1.075	1.145	2.306	1.731	2.198
14627020	Diera-Zehren	Insgesamt	3.234	74	87	263	82	125	64	355	422	895	474	387
14627020	Diera-Zehren	Männlich	1.620	39	40	131	44	64	29	166	237	463	239	168
14627020	Diera-Zehren	Weiblich	1.614	34	42	136	39	62	37	188	186	435	238	222
14627030	Ebersbach	Insgesamt	4.382	105	132	397	120	233	111	499	581	1.175	533	497
14627030	Ebersbach	Männlich	2.199	53	68	206	56	123	53	257	328	600	274	181
14627030	Ebersbach	Weiblich	2.183	55	66	188	62	106	60	245	256	571	261	314
14627040	Glaubitz	Insgesamt	1.972	42	51	146	40	89	65	317	231	474	275	238
14627040	Glaubitz	Männlich	1.087	25	31	66	20	57	46	221	143	246	140	96
14627040	Glaubitz	Weiblich	885	16	19	81	20	35	21	97	89	230	134	144
14627050	Gröditz, Stadt	Insgesamt	6.927	151	195	548	177	310	184	734	761	1.752	945	1.164
14627050	Gröditz, Stadt	Männlich	3.415	75	98	281	98	178	95	392	426	888	443	437
14627050	Gröditz, Stadt	Weiblich	3.512	74	95	263	80	133	91	346	337	866	505	724
14627060	Großenhain, Stadt	Insgesamt	18.300	403	469	1.543	507	998	630	2.033	2.153	4.465	2.501	2.595
14627060	Großenhain, Stadt	Männlich	9.108	210	232	843	269	554	336	1.068	1.161	2.315	1.153	970
14627060	Großenhain, Stadt	Weiblich	9.195	194	238	700	238	447	294	969	995	2.147	1.347	1.628
14627070	Hirschstein	Insgesamt	1.948	38	46	182	54	92	47	206	233	569	278	204
14627070	Hirschstein	Männlich	984	14	26	97	27	56	23	103	123	298	137	84
14627070	Hirschstein	Weiblich	967	21	22	88	28	39	22	103	111	266	143	120
14627080	Käbschütztal	Insgesamt	2.767	75	93	304	88	111	58	341	351	768	309	272
14627080	Käbschütztal	Männlich	1.378	40	53	141	53	61	40	162	198	379	155	106
14627080	Käbschütztal	Weiblich	1.391	37	40	160	36	51	21	176	157	385	155	170
14627100	Klipphausen	Insgesamt	10.351	271	353	1.150	329	409	223	1.274	1.488	2.705	1.279	873
14627100	Klipphausen	Männlich	5.260	136	187	585	167	232	113	601	762	1.464	660	350
14627100	Klipphausen	Weiblich	5.092	135	164	563	161	179	112	670	726	1.241	619	524
14627110	Lampertswalde	Insgesamt	2.531	59	73	238	75	95	51	311	358	701	334	244
14627110	Lampertswalde	Männlich	1.278	26	35	115	34	46	24	162	201	370	177	100
14627110	Lampertswalde	Weiblich	1.249	33	40	120	37	51	24	149	161	332	156	148
14627130	Lommatzsch, Stadt	Insgesamt	4.802	108	109	381	134	219	113	518	533	1.217	657	819
14627130	Lommatzsch, Stadt	Männlich	2.336	52	49	189	56	116	64	271	293	607	316	322
14627130	Lommatzsch, Stadt	Weiblich	2.466	50	58	188	74	104	51	250	241	609	338	500
14627140	Meißen, Stadt	Insgesamt	28.487	689	789	2.412	770	1.725	997	3.596	3.296	6.270	3.396	4.540
14627140	Meißen, Stadt	Männlich	13.695	335	359	1.185	362	784	461	1.904	1.742	3.318	1.537	1.707
14627140	Meißen, Stadt	Weiblich	14.792	357	429	1.228	409	943	539	1.694	1.555	2.954	1.857	2.837
14627150	Moritzburg	Insgesamt	8.318	167	237	885	273	404	149	758	1.160	2.103	1.054	1.130
14627150	Moritzburg	Männlich	4.084	92	118	451	123	216	75	352	572	1.088	503	497
14627150	Moritzburg	Weiblich	4.231	71	120	437	147	186	71	405	588	1.018	548	632
14627170	Niederau	Insgesamt	4.077	104	158	400	113	185	98	535	543	971	588	381
14627170	Niederau	Männlich	2.016	71	74	222	60	90	54	261	298	499	256	142
14627170	Niederau	Weiblich	2.061	36	85	180	49	97	43	276	248	474	329	243
14627180	Nossen, Stadt	Insgesamt	10.581	237	278	924	298	586	277	1.193	1.292	2.580	1.443	1.479
14627180	Nossen, Stadt	Männlich	5.269	124	134	492	143	309	166	594	661	1.349	738	570
14627180	Nossen, Stadt	Weiblich	5.312	114	143	435	155	281	115	603	628	1.236	709	908
14627190	Nünchritz	Insgesamt	5.413	96	120	382	110	233	128	531	593	1.495	899	829
14627190	Nünchritz	Männlich	2.636	47	57	191	54	151	71	265	318	724	423	334
14627190	Nünchritz	Weiblich	2.774	51	62	187	54	84	54	269	278	772	475	494
14627200	Priestewitz	Insgesamt	3.133	86	102	325	99	140	54	394	429	784	393	329
14627200	Priestewitz	Männlich	1.627	45	51	185	59	77	27	195	226	421	200	141
14627200	Priestewitz	Weiblich	1.508	38	52	139	43	65	26	196	201	361	196	190
14627210	Radebeul, Stadt	Insgesamt	33.497	768	947	3.250	1.094	1.587	769	3.610	4.425	8.060	4.011	4.975
14627210	Radebeul, Stadt	Männlich	15.979	362	470	1.615	501	874	405	1.739	2.174	4.004	1.900	1.937

AGS	Kreisfreie Stadt Landkreis Gemeinde Land	Geschlecht	Insgesamt	unter 3 Jahre	von 3 bis unter 6 Jahre	von 6 bis unter 15 Jahre	von 15 bis unter 18 Jahre	von 18 bis unter 25 Jahre	von 25 bis unter 30 Jahre	von 30 bis unter 40 Jahre	von 40 bis unter 50 Jahre	von 50 bis unter 65 Jahre	von 65 bis unter 75 Jahre	75 Jahre und älter
14627210	Radebeul, Stadt	Weiblich	17.519	409	479	1.632	591	712	365	1.870	2.254	4.056	2.112	3.037
14627220	Radeburg, Stadt	Insgesamt	7.325	153	216	654	193	314	169	849	932	1.818	1.114	916
14627220	Radeburg, Stadt	Männlich	3.615	73	121	325	96	159	93	436	487	929	530	361
14627220	Radeburg, Stadt	Weiblich	3.710	79	98	326	98	155	79	410	441	887	584	552
14627230	Riesa, Stadt	Insgesamt	29.434	506	615	2.101	668	1.457	787	3.028	3.028	6.873	4.425	5.948
14627230	Riesa, Stadt	Männlich	14.071	246	318	1.058	346	856	471	1.536	1.517	3.414	2.028	2.282
14627230	Riesa, Stadt	Weiblich	15.365	258	296	1.045	323	599	315	1.490	1.513	3.461	2.399	3.662
14627240	Röderaue	Insgesamt	2.551	44	61	183	73	103	37	246	309	681	439	371
14627240	Röderaue	Männlich	1.251	19	33	90	39	66	18	121	163	351	207	147
14627240	Röderaue	Weiblich	1.297	24	26	94	36	40	21	127	149	328	235	221
14627250	Schönfeld	Insgesamt	1.772	32	40	171	58	82	38	204	234	449	248	212
14627250	Schönfeld	Männlich	896	20	18	85	27	55	24	111	131	223	124	81
14627250	Schönfeld	Weiblich	877	15	24	89	29	30	16	90	105	223	123	130
14627260	Stauchitz	Insgesamt	3.097	80	70	284	91	132	67	341	391	848	441	350
14627260	Stauchitz	Männlich	1.575	38	33	151	55	77	33	175	213	432	219	152
14627260	Stauchitz	Weiblich	1.524	42	41	134	37	54	30	167	177	420	221	201
14627270	Strehla, Stadt	Insgesamt	3.643	88	92	329	100	162	55	393	454	940	521	509
14627270	Strehla, Stadt	Männlich	1.750	48	38	170	45	84	29	190	230	474	248	200
14627270	Strehla, Stadt	Weiblich	1.897	43	51	161	57	81	27	206	227	468	270	308
14627290	Thiendorf	Insgesamt	3.719	111	139	395	98	173	69	486	490	923	518	318
14627290	Thiendorf	Männlich	1.886	54	69	204	62	84	42	246	280	448	271	135
14627290	Thiendorf	Weiblich	1.827	59	68	190	37	86	31	238	213	473	251	185
14627310	Weinböhla	Insgesamt	10.697	252	322	1.112	309	453	195	1.163	1.525	2.474	1.317	1.577
14627310	Weinböhla	Männlich	5.211	134	163	569	173	247	88	525	803	1.248	624	637
14627310	Weinböhla	Weiblich	5.487	119	156	542	139	209	109	639	721	1.225	695	936
14627340	Wülknitz	Insgesamt	1.615	32	42	130	38	70	42	201	201	423	212	225
14627340	Wülknitz	Männlich	833	21	21	75	17	35	19	113	119	218	108	92
14627340	Wülknitz	Weiblich	784	14	23	54	18	38	26	91	83	207	101	135
14627360	Zeithain	Insgesamt	5.472	103	161	457	152	227	117	610	667	1.444	860	675
14627360	Zeithain	Männlich	2.780	47	82	258	76	127	59	319	366	743	428	281
14627360	Zeithain	Weiblich	2.692	53	82	197	79	102	55	288	298	704	434	396
14628	Sächsische Schweiz-Osterzgebirge	Insgesamt	244.202	5.542	6.987	22.145	6.821	12.155	6.357	28.212	30.456	56.910	33.060	35.554
14628	Sächsische Schweiz-Osterzgebirge	Männlich	120.411	2.834	3.615	11.370	3.495	6.643	3.359	14.157	16.041	28.984	15.668	14.248
14628	Sächsische Schweiz-Osterzgebirge	Weiblich	123.789	2.710	3.375	10.778	3.327	5.511	2.998	14.058	14.411	27.924	17.394	21.303
14628010	Altenberg, Stadt	Insgesamt	7.579	160	203	642	205	333	158	757	936	1.937	1.101	1.142
14628010	Altenberg, Stadt	Männlich	3.783	84	114	329	103	193	82	387	514	1.013	507	459
14628010	Altenberg, Stadt	Weiblich	3.795	75	91	312	101	140	78	372	425	923	592	684
14628020	Bad Gottleuba-Berggießhübel, Stadt	Insgesamt	5.427	120	142	490	128	242	121	589	675	1.298	750	874
14628020	Bad Gottleuba-Berggießhübel, Stadt	Männlich	2.697	68	79	255	71	140	66	292	365	643	351	369
14628020	Bad Gottleuba-Berggießhübel, Stadt	Weiblich	2.734	54	68	233	60	100	52	299	309	655	398	505
14628030	Bad Schandau, Stadt	Insgesamt	3.419	50	74	206	76	167	77	304	326	932	528	692
14628030	Bad Schandau, Stadt	Männlich	1.663	25	39	100	35	89	44	169	157	463	252	286
14628030	Bad Schandau, Stadt	Weiblich	1.757	24	33	102	38	81	30	138	171	466	277	403
14628040	Bahretal	Insgesamt	2.131	48	54	214	73	84	49	247	281	586	296	206
14628040	Bahretal	Männlich	1.046	29	28	96	29	43	27	115	145	309	158	76
14628040	Bahretal	Weiblich	1.086	20	28	116	46	44	18	133	133	278	137	131
14628050	Bannewitz	Insgesamt	11.170	267	368	1.180	293	515	232	1.301	1.562	2.509	1.493	1.450
14628050	Bannewitz	Männlich	5.411	145	188	565	159	256	113	587	835	1.249	716	597
14628050	Bannewitz	Weiblich	5.757	123	178	617	135	256	116	712	730	1.261	776	853
14628060	Dippoldiswalde, Stadt	Insgesamt	13.927	268	419	1.270	366	655	349	1.548	1.768	3.214	2.054	2.018
14628060	Dippoldiswalde, Stadt	Männlich	6.906	131	198	687	177	384	196	782	939	1.620	990	803
14628060	Dippoldiswalde, Stadt	Weiblich	7.020	136	222	584	190	269	153	767	828	1.595	1.064	1.215
14628070	Dohma	Insgesamt	2.010	57	62	184	43	93	58	240	271	491	268	244
14628070	Dohma	Männlich	1.019	35	33	94	26	51	20	122	138	262	116	112
14628070	Dohma	Weiblich	995	24	29	87	18	45	35	118	134	226	153	128
14628080	Dohna, Stadt	Insgesamt	6.005	142	162	557	177	287	132	670	759	1.534	787	805
14628080	Dohna, Stadt	Männlich	2.989	63	81	286	96	149	72	340	399	786	398	324
14628080	Dohna, Stadt	Weiblich	3.012	80	81	270	78	135	58	327	361	745	392	482
14628090	Dorfhain	Insgesamt	1.085	29	41	109	36	46	16	109	140	247	150	159
14628090	Dorfhain	Männlich	538	15	26	53	16	24	10	54	77	129	66	72
14628090	Dorfhain	Weiblich	554	10	17	58	18	26	9	56	65	118	85	86
14628100	Dürrröhrsdorf-Dittersbach	Insgesamt	4.317	121	146	427	113	183	95	508	590	1.080	561	498
14628100	Dürrröhrsdorf-Dittersbach	Männlich	2.160	55	74	211	62	96	58	239	333	552	281	202

AGS	Kreisfreie Stadt Landkreis Gemeinde Land	Geschlecht	Insgesamt	unter 3 Jahre	von 3 bis unter 6 Jahre	von 6 bis unter 15 Jahre	von 15 bis unter 18 Jahre	von 18 bis unter 25 Jahre	von 25 bis unter 30 Jahre	von 30 bis unter 40 Jahre	von 40 bis unter 50 Jahre	von 50 bis unter 65 Jahre	von 65 bis unter 75 Jahre	75 Jahre und älter
14628100	Dürrröhrsdorf-Dittersbach	Weiblich	2.156	67	76	214	55	90	40	270	253	524	278	298
14628110	Freital, Stadt	Insgesamt	39.355	869	1.119	3.671	1.116	2.124	1.094	4.840	5.020	8.659	5.104	5.732
14628110	Freital, Stadt	Männlich	19.223	434	592	1.868	520	1.149	565	2.463	2.644	4.415	2.359	2.217
14628110	Freital, Stadt	Weiblich	20.132	433	525	1.805	594	977	532	2.376	2.379	4.247	2.749	3.516
14628130	Glashütte, Stadt	Insgesamt	6.564	157	180	622	199	362	148	687	815	1.546	922	929
14628130	Glashütte, Stadt	Männlich	3.298	74	89	321	109	214	69	334	436	778	482	390
14628130	Glashütte, Stadt	Weiblich	3.267	82	89	299	93	147	77	351	382	768	442	539
14628140	Gohrisch	Insgesamt	1.777	35	40	135	64	60	31	157	240	438	293	286
14628140	Gohrisch	Männlich	882	18	18	74	34	43	19	72	122	235	125	125
14628140	Gohrisch	Weiblich	895	14	23	63	32	21	11	81	117	208	170	164
14628150	Hartmannsdorf-Reichenau	Insgesamt	1.044	23	29	94	30	35	13	126	133	258	168	134
14628150	Hartmannsdorf-Reichenau	Männlich	540	8	16	46	14	20	5	61	74	136	90	63
14628150	Hartmannsdorf-Reichenau	Weiblich	509	13	15	45	13	12	7	64	58	125	81	74
14628160	Heidenau, Stadt	Insgesamt	16.753	397	499	1.514	474	979	540	2.326	2.086	3.503	1.940	2.495
14628160	Heidenau, Stadt	Männlich	8.274	205	252	824	260	533	279	1.190	1.114	1.760	883	976
14628160	Heidenau, Stadt	Weiblich	8.476	195	246	690	218	443	259	1.140	970	1.740	1.058	1.520
14628170	Hermisdorf/Erzgeb.	Insgesamt	748	19	21	69	28	20	19	52	96	198	131	94
14628170	Hermisdorf/Erzgeb.	Männlich	380	9	15	39	9	15	9	32	49	97	66	37
14628170	Hermisdorf/Erzgeb.	Weiblich	368	7	8	32	16	8	13	21	48	98	61	58
14628190	Hohnstein, Stadt	Insgesamt	3.205	73	83	290	94	159	60	330	366	806	484	463
14628190	Hohnstein, Stadt	Männlich	1.604	44	36	145	52	86	34	174	189	413	248	182
14628190	Hohnstein, Stadt	Weiblich	1.598	31	48	146	39	69	28	158	180	394	233	283
14628205	Klingenberg	Insgesamt	6.651	145	182	605	184	355	227	813	823	1.587	954	773
14628205	Klingenberg	Männlich	3.463	75	87	313	87	205	152	450	454	825	480	331
14628205	Klingenberg	Weiblich	3.186	72	94	288	100	152	79	361	372	759	476	445
14628210	Königstein/Sächs. Schw., Stadt	Insgesamt	2.089	50	37	189	68	93	47	193	280	526	303	305
14628210	Königstein/Sächs. Schw., Stadt	Männlich	1.032	24	20	91	38	47	21	90	146	281	148	124
14628210	Königstein/Sächs. Schw., Stadt	Weiblich	1.059	28	17	96	32	46	23	102	132	242	158	180
14628220	Kreischa	Insgesamt	4.569	119	139	444	129	226	101	561	624	1.048	630	549
14628220	Kreischa	Männlich	2.256	63	82	217	57	121	47	265	330	542	316	220
14628220	Kreischa	Weiblich	2.316	56	59	226	73	106	57	300	290	505	317	330
14628230	Liebstadt, Stadt	Insgesamt	1.233	21	35	126	36	50	26	121	170	303	187	163
14628230	Liebstadt, Stadt	Männlich	633	7	18	68	16	23	19	61	90	158	94	74
14628230	Liebstadt, Stadt	Weiblich	603	11	15	55	21	24	5	61	80	142	92	91
14628240	Lohmen	Insgesamt	3.077	68	90	259	83	116	66	305	347	811	439	495
14628240	Lohmen	Männlich	1.490	35	46	137	37	55	36	152	164	409	211	212
14628240	Lohmen	Weiblich	1.589	36	44	121	43	64	32	151	181	401	232	284
14628250	Müglitztal	Insgesamt	1.848	45	56	156	58	86	28	196	251	519	263	193
14628250	Müglitztal	Männlich	928	26	32	88	32	40	12	95	124	271	128	77
14628250	Müglitztal	Weiblich	920	20	21	69	27	44	10	103	125	245	133	114
14628260	Neustadt in Sachsen, Stadt	Insgesamt	11.848	210	270	909	295	527	250	1.136	1.323	2.857	1.985	2.083
14628260	Neustadt in Sachsen, Stadt	Männlich	5.736	108	138	469	158	281	130	570	708	1.436	901	838
14628260	Neustadt in Sachsen, Stadt	Weiblich	6.110	100	131	442	138	248	121	563	619	1.423	1.081	1.245
14628270	Pirna, Stadt	Insgesamt	39.411	916	1.102	3.307	1.099	2.147	1.309	4.606	4.630	8.556	5.203	6.539
14628270	Pirna, Stadt	Männlich	19.108	448	584	1.682	584	1.150	701	2.364	2.404	4.345	2.347	2.501
14628270	Pirna, Stadt	Weiblich	20.303	471	520	1.624	513	995	606	2.245	2.226	4.209	2.858	4.035
14628300	Rabenau, Stadt	Insgesamt	4.295	91	123	409	121	215	95	496	576	1.011	569	599
14628300	Rabenau, Stadt	Männlich	2.147	43	60	203	62	113	53	242	300	542	271	257
14628300	Rabenau, Stadt	Weiblich	2.147	48	64	203	56	99	44	252	273	467	296	339
14628310	Rathen, Kurort	Insgesamt	339	3	7	24	13	15	10	29	38	110	40	48
14628310	Rathen, Kurort	Männlich	173	-	5	11	11	11	5	16	17	59	22	16
14628310	Rathen, Kurort	Weiblich	163	-	3	13	-	7	3	11	23	50	21	30
14628320	Rathmannsdorf	Insgesamt	904	16	36	62	20	45	25	96	106	208	121	174
14628320	Rathmannsdorf	Männlich	442	11	14	36	13	27	15	46	62	105	60	55
14628320	Rathmannsdorf	Weiblich	467	8	21	25	9	14	8	48	40	100	63	116
14628330	Reinhardtsdorf-Schöna	Insgesamt	1.302	33	30	99	29	56	21	150	134	329	235	195
14628330	Reinhardtsdorf-Schöna	Männlich	669	16	14	55	15	31	11	78	75	180	114	83
14628330	Reinhardtsdorf-Schöna	Weiblich	633	14	18	39	11	28	6	74	61	148	117	115
14628340	Rosenthal-Bielatal	Insgesamt	1.576	26	42	146	52	74	24	143	209	384	222	258
14628340	Rosenthal-Bielatal	Männlich	786	9	18	80	24	42	14	70	104	211	111	106
14628340	Rosenthal-Bielatal	Weiblich	787	18	22	65	29	31	11	71	102	176	114	155
14628360	Sebnitz, Stadt	Insgesamt	9.412	181	244	794	259	421	243	909	1.047	2.292	1.428	1.585
14628360	Sebnitz, Stadt	Männlich	4.636	101	122	414	146	225	123	459	553	1.194	673	622
14628360	Sebnitz, Stadt	Weiblich	4.778	79	125	382	117	194	124	452	495	1.100	759	960
14628370	Stadt Wehlen, Stadt	Insgesamt	1.547	33	38	153	53	70	26	158	202	411	210	199

AGS	Kreisfreie Stadt Landkreis Gemeinde Land	Geschlecht	Insgesamt	unter 3 Jahre	von 3 bis unter 6 Jahre	von 6 bis unter 15 Jahre	von 15 bis unter 18 Jahre	von 18 bis unter 25 Jahre	von 25 bis unter 30 Jahre	von 30 bis unter 40 Jahre	von 40 bis unter 50 Jahre	von 50 bis unter 65 Jahre	von 65 bis unter 75 Jahre	75 Jahre und älter
14628370	Stadt Wehlen, Stadt	Männlich	783	17	20	88	31	33	17	79	94	210	105	86
14628370	Stadt Wehlen, Stadt	Weiblich	769	18	17	61	23	34	12	76	106	204	103	109
14628380	Stolpen, Stadt	Insgesamt	5.472	139	175	524	169	260	139	628	714	1.362	701	660
14628380	Stolpen, Stadt	Männlich	2.756	78	104	268	95	147	72	320	360	688	347	278
14628380	Stolpen, Stadt	Weiblich	2.718	65	69	254	78	114	69	307	355	676	351	384
14628390	Struppen	Insgesamt	2.434	61	50	254	59	109	43	256	306	675	355	264
14628390	Struppen	Männlich	1.235	36	23	138	32	71	19	126	156	338	177	119
14628390	Struppen	Weiblich	1.198	28	26	114	30	37	22	135	147	335	181	149
14628400	Tharandt, Stadt	Insgesamt	5.160	142	144	492	158	309	168	580	613	1.251	606	702
14628400	Tharandt, Stadt	Männlich	2.549	86	76	262	71	170	83	278	322	613	296	291
14628400	Tharandt, Stadt	Weiblich	2.612	52	66	232	82	141	87	303	295	635	306	412
14628410	Wilsdruff, Stadt	Insgesamt	14.519	409	546	1.536	424	651	323	2.058	2.002	3.441	1.587	1.546
14628410	Wilsdruff, Stadt	Männlich	7.188	218	280	747	213	370	161	988	1.052	1.703	796	666
14628410	Wilsdruff, Stadt	Weiblich	7.331	188	263	794	206	284	163	1.068	953	1.735	786	882
14729	Leipzig	Insgesamt	259.190	6.093	7.407	22.601	7.025	12.332	6.515	30.565	31.891	64.317	35.351	35.091
14729	Leipzig	Männlich	126.901	3.187	3.802	11.879	3.614	6.493	3.268	15.068	16.454	32.574	16.754	13.804
14729	Leipzig	Weiblich	132.290	2.905	3.603	10.720	3.409	5.837	3.246	15.500	15.437	31.744	18.598	21.292
14729010	Bad Lausick, Stadt	Insgesamt	8.040	182	234	618	209	375	214	935	929	2.006	1.120	1.213
14729010	Bad Lausick, Stadt	Männlich	3.894	95	118	303	111	194	94	481	492	1.017	528	459
14729010	Bad Lausick, Stadt	Weiblich	4.148	91	114	312	100	183	122	457	439	992	589	753
14729020	Belgershain	Insgesamt	3.452	111	102	336	93	154	72	445	502	861	437	337
14729020	Belgershain	Männlich	1.732	62	58	181	46	79	32	209	267	432	208	157
14729020	Belgershain	Weiblich	1.719	52	43	156	49	77	42	236	237	426	228	178
14729030	Bennewitz	Insgesamt	5.150	128	173	422	130	225	107	612	619	1.327	730	668
14729030	Bennewitz	Männlich	2.535	67	92	220	71	122	58	301	329	662	339	274
14729030	Bennewitz	Weiblich	2.615	65	84	200	57	105	47	313	288	664	392	396
14729040	Böhlen, Stadt	Insgesamt	6.731	151	183	591	178	369	170	839	875	1.588	928	856
14729040	Böhlen, Stadt	Männlich	3.299	69	102	317	100	207	87	404	450	800	462	304
14729040	Böhlen, Stadt	Weiblich	3.432	83	82	277	80	166	84	435	423	785	466	551
14729050	Borna, Stadt	Insgesamt	18.998	457	533	1.559	440	965	589	2.229	2.051	4.502	2.802	2.876
14729050	Borna, Stadt	Männlich	9.195	237	273	819	242	480	304	1.096	1.079	2.313	1.309	1.051
14729050	Borna, Stadt	Weiblich	9.803	216	258	744	195	487	286	1.132	969	2.187	1.496	1.828
14729060	Borsdorf	Insgesamt	8.243	191	244	696	232	437	288	1.022	1.071	2.105	991	971
14729060	Borsdorf	Männlich	4.064	98	123	372	115	220	133	482	534	1.124	468	398
14729060	Borsdorf	Weiblich	4.179	95	122	322	113	215	152	542	538	982	524	576
14729070	Brandis, Stadt	Insgesamt	9.785	246	260	893	258	451	258	1.122	1.207	2.610	1.252	1.232
14729070	Brandis, Stadt	Männlich	4.833	133	141	456	122	244	140	530	620	1.326	616	502
14729070	Brandis, Stadt	Weiblich	4.952	113	121	440	134	205	121	589	590	1.282	634	727
14729080	Colditz, Stadt	Insgesamt	8.278	189	207	659	227	354	193	862	940	2.091	1.330	1.220
14729080	Colditz, Stadt	Männlich	4.090	87	113	353	120	182	87	465	510	1.065	627	488
14729080	Colditz, Stadt	Weiblich	4.187	104	92	303	108	173	105	395	433	1.026	708	733
14729100	Elstertrebnitz	Insgesamt	1.277	29	31	118	38	76	12	134	173	375	180	110
14729100	Elstertrebnitz	Männlich	637	18	17	63	21	40	7	67	89	187	94	42
14729100	Elstertrebnitz	Weiblich	640	10	16	56	19	39	8	70	81	188	86	69
14729140	Frohburg, Stadt	Insgesamt	12.371	288	306	1.063	353	539	235	1.365	1.576	3.170	1.820	1.653
14729140	Frohburg, Stadt	Männlich	6.131	157	154	575	184	296	120	712	808	1.698	827	602
14729140	Frohburg, Stadt	Weiblich	6.240	134	150	489	169	245	112	657	771	1.470	991	1.053
14729150	Geithain, Stadt	Insgesamt	6.938	166	188	588	184	343	197	845	718	1.668	1.045	987
14729150	Geithain, Stadt	Männlich	3.347	97	104	339	101	171	95	448	393	833	439	328
14729150	Geithain, Stadt	Weiblich	3.589	72	82	250	84	168	104	398	322	840	608	664
14729160	Grimma, Stadt	Insgesamt	27.639	667	725	2.323	745	1.375	741	3.273	3.253	6.794	4.052	3.691
14729160	Grimma, Stadt	Männlich	13.668	363	392	1.288	402	662	378	1.627	1.699	3.265	2.021	1.573
14729160	Grimma, Stadt	Weiblich	13.970	303	337	1.034	345	712	366	1.644	1.550	3.526	2.032	2.121
14729170	Groitzsch, Stadt	Insgesamt	7.495	141	181	623	215	314	153	827	888	1.914	993	1.238
14729170	Groitzsch, Stadt	Männlich	3.578	72	96	318	95	159	83	438	434	958	450	475
14729170	Groitzsch, Stadt	Weiblich	3.917	71	85	309	122	157	67	386	451	958	545	760
14729190	Großpösna	Insgesamt	5.551	117	187	552	167	224	103	587	757	1.491	742	620
14729190	Großpösna	Männlich	2.736	62	96	303	98	97	51	251	351	843	333	254
14729190	Großpösna	Weiblich	2.814	52	94	248	69	128	55	338	407	650	406	364
14729220	Kitzscher, Stadt	Insgesamt	4.927	138	157	384	123	213	100	610	568	1.254	771	611
14729220	Kitzscher, Stadt	Männlich	2.400	73	71	206	72	113	48	299	295	630	344	251
14729220	Kitzscher, Stadt	Weiblich	2.524	63	84	178	53	99	49	308	276	624	429	362
14729245	Lossatal	Insgesamt	6.103	146	176	529	186	247	124	676	749	1.635	894	739

AGS	Kreisfreie Stadt Landkreis Gemeinde Land	Geschlecht	Insgesamt	unter 3 Jahre	von 3 bis unter 6 Jahre	von 6 bis unter 15 Jahre	von 15 bis unter 18 Jahre	von 18 bis unter 25 Jahre	von 25 bis unter 30 Jahre	von 30 bis unter 40 Jahre	von 40 bis unter 50 Jahre	von 50 bis unter 65 Jahre	von 65 bis unter 75 Jahre	75 Jahre und älter
14729245	Lossatal	Männlich	3.071	81	91	275	96	148	64	345	402	846	437	287
14729245	Lossatal	Weiblich	3.035	67	86	256	89	100	62	333	345	792	454	450
14729250	Machern	Insgesamt	6.638	170	202	635	174	302	155	812	820	1.798	865	708
14729250	Machern	Männlich	3.310	95	95	329	89	157	77	362	406	916	439	340
14729250	Machern	Weiblich	3.329	78	106	305	84	145	77	447	415	881	424	366
14729260	Markkleeberg, Stadt	Insgesamt	25.581	607	762	2.529	768	1.187	624	2.847	3.365	6.081	2.982	3.835
14729260	Markkleeberg, Stadt	Männlich	12.112	324	393	1.344	403	595	290	1.280	1.589	3.003	1.371	1.529
14729260	Markkleeberg, Stadt	Weiblich	13.467	280	373	1.184	368	596	332	1.562	1.778	3.080	1.610	2.305
14729270	Markranstädt, Stadt	Insgesamt	16.182	354	478	1.515	461	838	406	1.968	2.098	3.790	2.281	1.997
14729270	Markranstädt, Stadt	Männlich	7.898	195	232	788	243	497	224	962	1.102	1.816	1.082	759
14729270	Markranstädt, Stadt	Weiblich	8.284	161	243	725	216	340	182	1.003	997	1.976	1.201	1.240
14729300	Naunhof, Stadt	Insgesamt	8.763	223	265	823	243	352	186	1.008	1.153	2.301	1.020	1.193
14729300	Naunhof, Stadt	Männlich	4.275	116	125	427	124	194	97	509	598	1.142	486	454
14729300	Naunhof, Stadt	Weiblich	4.488	106	138	398	117	156	92	500	554	1.156	536	735
14729320	Neukieritzsch	Insgesamt	6.995	143	202	529	171	364	189	833	856	1.783	1.006	907
14729320	Neukieritzsch	Männlich	3.479	81	106	251	76	194	100	436	450	920	493	369
14729320	Neukieritzsch	Weiblich	3.516	59	95	277	97	174	89	399	408	863	517	541
14729330	Otterwisch	Insgesamt	1.356	39	38	138	52	59	31	177	169	351	168	134
14729330	Otterwisch	Männlich	677	23	19	77	24	35	14	92	89	175	79	54
14729330	Otterwisch	Weiblich	679	15	17	62	30	26	20	88	84	178	86	82
14729340	Parthenstein	Insgesamt	3.541	78	120	323	101	126	51	406	498	977	502	361
14729340	Parthenstein	Männlich	1.771	39	69	186	47	60	21	200	259	502	239	148
14729340	Parthenstein	Weiblich	1.768	37	48	139	51	68	31	207	241	476	265	208
14729350	Pegau, Stadt	Insgesamt	6.517	172	187	569	159	313	166	849	786	1.607	869	842
14729350	Pegau, Stadt	Männlich	3.200	87	101	290	76	161	88	418	405	799	427	345
14729350	Pegau, Stadt	Weiblich	3.316	82	89	280	81	153	81	427	378	810	443	495
14729360	Regis-Breitingen, Stadt	Insgesamt	3.825	72	95	285	100	283	88	446	406	893	548	603
14729360	Regis-Breitingen, Stadt	Männlich	1.905	30	44	133	45	216	52	238	198	468	255	227
14729360	Regis-Breitingen, Stadt	Weiblich	1.927	40	50	151	56	68	37	212	206	427	295	378
14729370	Rötha, Stadt	Insgesamt	6.551	154	227	644	183	313	200	846	914	1.572	827	671
14729370	Rötha, Stadt	Männlich	3.307	85	107	345	96	166	96	411	486	811	416	282
14729370	Rötha, Stadt	Weiblich	3.241	70	121	297	83	150	103	434	426	758	410	390
14729380	Thallwitz	Insgesamt	3.536	66	105	316	97	153	72	409	487	910	518	408
14729380	Thallwitz	Männlich	1.777	29	54	171	52	85	40	193	258	466	265	161
14729380	Thallwitz	Weiblich	1.757	39	52	142	47	67	30	215	227	441	250	245
14729400	Trebsen/Mulde, Stadt	Insgesamt	3.753	80	89	322	121	159	63	382	481	966	516	576
14729400	Trebsen/Mulde, Stadt	Männlich	1.838	49	59	182	58	81	29	186	251	490	251	207
14729400	Trebsen/Mulde, Stadt	Weiblich	1.912	33	33	141	64	81	30	193	232	473	266	366
14729410	Wurzen, Stadt	Insgesamt	15.902	383	443	1.240	389	816	487	2.112	1.809	3.683	2.088	2.446
14729410	Wurzen, Stadt	Männlich	7.706	163	206	584	165	434	249	1.093	991	1.932	957	932
14729410	Wurzen, Stadt	Weiblich	8.196	221	239	657	225	385	239	1.016	816	1.753	1.133	1.515
14729430	Zwenkau, Stadt	Insgesamt	9.072	186	309	781	225	402	236	1.099	1.175	2.209	1.066	1.384
14729430	Zwenkau, Stadt	Männlich	4.430	91	159	388	124	229	112	536	614	1.131	495	553
14729430	Zwenkau, Stadt	Weiblich	4.638	98	151	393	99	174	123	561	559	1.079	572	833
14730	Nordsachsen	Insgesamt	200.090	4.678	5.649	16.994	5.166	10.168	5.547	24.474	24.373	49.853	27.214	25.968
14730	Nordsachsen	Männlich	98.887	2.400	2.873	8.694	2.616	5.740	2.988	12.515	12.940	24.942	13.010	10.174
14730	Nordsachsen	Weiblich	101.200	2.282	2.773	8.296	2.552	4.426	2.561	11.963	11.436	24.906	14.208	15.792
14730010	Arzberg	Insgesamt	1.849	29	49	131	53	78	36	182	239	550	278	212
14730010	Arzberg	Männlich	970	14	37	76	36	40	17	101	134	282	148	91
14730010	Arzberg	Weiblich	873	15	14	58	19	39	22	84	107	264	130	125
14730020	Bad Dübén, Stadt	Insgesamt	7.840	162	186	642	235	379	218	805	923	1.883	1.130	1.274
14730020	Bad Dübén, Stadt	Männlich	3.703	74	91	333	117	218	93	385	451	926	528	491
14730020	Bad Dübén, Stadt	Weiblich	4.137	90	96	312	118	159	124	420	474	957	600	788
14730030	Beilrode	Insgesamt	4.247	97	131	410	132	191	108	500	506	1.054	614	505
14730030	Beilrode	Männlich	2.152	49	55	218	80	107	62	265	265	546	312	193
14730030	Beilrode	Weiblich	2.095	45	72	190	51	86	48	238	236	511	299	310
14730045	Belgern-Schildau, Stadt	Insgesamt	7.558	150	213	606	195	333	149	795	967	1.948	1.205	994
14730045	Belgern-Schildau, Stadt	Männlich	3.762	85	98	323	91	191	76	410	508	981	606	396
14730045	Belgern-Schildau, Stadt	Weiblich	3.797	66	112	282	105	145	76	389	455	966	601	600
14730050	Cavertitz	Insgesamt	2.173	50	64	176	68	99	59	235	256	588	316	267
14730050	Cavertitz	Männlich	1.098	29	32	93	37	50	17	122	139	292	165	121
14730050	Cavertitz	Weiblich	1.073	19	31	80	28	45	43	108	120	294	155	146
14730060	Dahlen, Stadt	Insgesamt	4.162	75	101	354	102	169	67	434	462	1.123	665	609

AGS	Kreisfreie Stadt Landkreis Gemeinde Land	Geschlecht	Insgesamt	unter 3 Jahre	von 3 bis unter 6 Jahre	von 6 bis unter 15 Jahre	von 15 bis unter 18 Jahre	von 18 bis unter 25 Jahre	von 25 bis unter 30 Jahre	von 30 bis unter 40 Jahre	von 40 bis unter 50 Jahre	von 50 bis unter 65 Jahre	von 65 bis unter 75 Jahre	75 Jahre und älter
14730060	Dahlen, Stadt	Männlich	2.035	27	36	114	31	127	42	258	295	486	344	269
14730060	Dahlen, Stadt	Weiblich	2.124	46	62	239	74	40	24	176	169	637	319	339
14730070	Delitzsch, Stadt	Insgesamt	25.816	619	711	2.075	593	1.439	818	3.443	2.956	6.271	3.415	3.483
14730070	Delitzsch, Stadt	Männlich	12.682	320	366	1.087	299	809	449	1.820	1.546	3.084	1.566	1.333
14730070	Delitzsch, Stadt	Weiblich	13.134	297	343	991	292	632	365	1.622	1.411	3.186	1.846	2.151
14730080	Doberschütz	Insgesamt	4.015	104	122	360	98	148	84	528	546	1.062	556	406
14730080	Doberschütz	Männlich	2.025	52	55	185	47	84	39	262	315	525	284	184
14730080	Doberschütz	Weiblich	1.989	52	64	173	54	64	44	268	234	539	276	220
14730090	Dommitzsch, Stadt	Insgesamt	2.317	41	54	147	40	107	50	248	244	629	401	359
14730090	Dommitzsch, Stadt	Männlich	1.170	25	27	78	28	68	26	121	125	333	197	140
14730090	Dommitzsch, Stadt	Weiblich	1.151	18	26	71	15	40	25	124	118	294	200	222
14730100	Dreiheide	Insgesamt	2.092	51	48	200	56	83	34	229	275	592	300	224
14730100	Dreiheide	Männlich	1.057	26	25	101	29	51	13	111	149	291	157	105
14730100	Dreiheide	Weiblich	1.035	27	22	102	24	32	24	116	125	300	146	117
14730110	Eilenburg, Stadt	Insgesamt	16.155	412	443	1.423	439	1.004	565	2.010	1.836	3.625	2.009	2.394
14730110	Eilenburg, Stadt	Männlich	7.747	221	227	764	212	579	311	971	904	1.737	918	898
14730110	Eilenburg, Stadt	Weiblich	8.402	187	213	662	225	423	254	1.040	929	1.886	1.090	1.493
14730120	Elsnig	Insgesamt	1.396	25	34	131	39	43	28	143	186	386	218	161
14730120	Elsnig	Männlich	708	12	16	70	21	20	14	76	106	206	105	67
14730120	Elsnig	Weiblich	688	11	20	62	20	22	15	71	78	182	112	93
14730140	Jesewitz	Insgesamt	3.054	72	98	306	94	116	43	336	456	850	387	286
14730140	Jesewitz	Männlich	1.528	34	47	139	46	66	18	166	250	442	183	138
14730140	Jesewitz	Weiblich	1.523	42	56	169	46	50	24	171	206	411	208	151
14730150	Krostitz	Insgesamt	4.122	113	149	362	126	183	80	598	555	1.084	513	356
14730150	Krostitz	Männlich	2.084	66	83	193	59	104	34	272	272	606	255	140
14730150	Krostitz	Weiblich	2.039	50	68	166	64	83	49	329	285	476	255	217
14730160	Laußig	Insgesamt	3.586	82	84	296	88	167	72	383	428	1.025	522	429
14730160	Laußig	Männlich	1.823	34	49	153	48	100	43	190	221	512	276	198
14730160	Laußig	Weiblich	1.763	48	39	146	39	67	30	190	211	510	249	234
14730170	Liebschützberg	Insgesamt	2.917	78	85	248	73	113	48	320	367	807	423	351
14730170	Liebschützberg	Männlich	1.474	37	48	122	36	58	26	167	192	410	223	150
14730170	Liebschützberg	Weiblich	1.443	38	39	122	41	57	21	154	177	396	197	201
14730180	Löbnitz	Insgesamt	2.110	62	71	188	55	97	48	256	261	531	273	274
14730180	Löbnitz	Männlich	998	24	33	76	26	59	21	132	135	252	141	97
14730180	Löbnitz	Weiblich	1.117	34	38	110	28	38	24	121	128	274	135	175
14730190	Mockrehna	Insgesamt	4.963	120	157	425	136	259	134	599	637	1.265	693	541
14730190	Mockrehna	Männlich	2.455	52	85	207	59	147	70	299	341	631	348	216
14730190	Mockrehna	Weiblich	2.508	68	70	214	79	113	61	297	297	636	343	325
14730200	Mügeln, Stadt	Insgesamt	5.638	110	135	481	154	246	113	590	667	1.459	906	779
14730200	Mügeln, Stadt	Männlich	2.806	65	74	254	82	131	64	301	374	728	430	306
14730200	Mügeln, Stadt	Weiblich	2.832	46	64	229	69	114	52	288	292	729	477	475
14730210	Naundorf	Insgesamt	2.190	36	56	205	54	110	55	256	274	598	309	237
14730210	Naundorf	Männlich	1.139	22	34	121	29	51	30	133	151	311	156	103
14730210	Naundorf	Weiblich	1.052	18	24	88	24	56	25	121	122	291	151	132
14730230	Oschatz, Stadt	Insgesamt	14.050	262	328	1.025	344	749	435	1.460	1.584	3.427	2.199	2.244
14730230	Oschatz, Stadt	Männlich	6.727	129	163	544	183	405	229	771	819	1.659	967	863
14730230	Oschatz, Stadt	Weiblich	7.326	132	168	483	158	347	204	692	762	1.769	1.234	1.378
14730250	Rackwitz	Insgesamt	5.427	165	204	498	137	275	164	822	701	1.322	656	484
14730250	Rackwitz	Männlich	2.743	87	104	275	58	147	68	424	381	671	332	193
14730250	Rackwitz	Weiblich	2.685	80	97	221	78	130	99	397	318	653	321	290
14730270	Schkeuditz, Stadt	Insgesamt	19.003	484	543	1.610	461	1.017	661	2.648	2.385	4.652	2.253	2.285
14730270	Schkeuditz, Stadt	Männlich	9.689	241	285	812	240	606	385	1.401	1.286	2.475	1.090	868
14730270	Schkeuditz, Stadt	Weiblich	9.316	240	258	796	224	408	274	1.250	1.102	2.175	1.165	1.414
14730280	Schönwölkau	Insgesamt	2.607	85	96	230	74	100	74	399	309	675	310	250
14730280	Schönwölkau	Männlich	1.315	39	57	113	46	50	34	203	166	341	158	113
14730280	Schönwölkau	Weiblich	1.291	49	42	113	31	51	40	196	144	333	151	140
14730300	Taucha, Stadt	Insgesamt	15.978	370	540	1.548	386	795	421	1.974	2.082	3.763	1.951	2.147
14730300	Taucha, Stadt	Männlich	7.675	198	267	752	188	424	222	925	1.051	1.857	922	872
14730300	Taucha, Stadt	Weiblich	8.304	168	278	795	196	372	200	1.053	1.034	1.906	1.031	1.272
14730310	Torgau, Stadt	Insgesamt	20.096	493	527	1.605	531	1.210	662	2.480	2.350	4.777	2.644	2.820
14730310	Torgau, Stadt	Männlich	9.959	272	271	803	286	645	391	1.330	1.310	2.415	1.224	1.010
14730310	Torgau, Stadt	Weiblich	10.134	222	252	803	241	564	276	1.152	1.039	2.359	1.418	1.808
14730320	Trossin	Insgesamt	1.256	27	34	86	32	51	30	134	165	346	210	147
14730320	Trossin	Männlich	635	11	16	43	16	28	17	74	92	172	106	53
14730320	Trossin	Weiblich	621	17	15	46	14	20	12	57	72	173	106	92

AGS	Kreisfreie Stadt Landkreis Gemeinde Land	Geschlecht	Insgesamt	unter 3 Jahre	von 3 bis unter 6 Jahre	von 6 bis unter 15 Jahre	von 15 bis unter 18 Jahre	von 18 bis unter 25 Jahre	von 25 bis unter 30 Jahre	von 30 bis unter 40 Jahre	von 40 bis unter 50 Jahre	von 50 bis unter 65 Jahre	von 65 bis unter 75 Jahre	75 Jahre und älter
14730330	Wermsdorf	Insgesamt	5.169	109	148	451	136	217	90	603	614	1.373	723	701
14730330	Wermsdorf	Männlich	2.507	52	70	233	72	153	62	313	353	657	304	242
14730330	Wermsdorf	Weiblich	2.660	55	79	219	66	66	25	286	260	720	421	462
14730340	Wiedemar	Insgesamt	5.502	133	153	490	150	266	146	751	757	1.454	723	477
14730340	Wiedemar	Männlich	2.812	63	73	259	74	161	94	371	409	739	366	201
14730340	Wiedemar	Weiblich	2.692	71	79	234	78	106	49	377	350	715	356	277
14730360	Zschemplan	Insgesamt	2.802	54	88	287	86	121	57	309	377	733	418	266
14730360	Zschemplan	Männlich	1.409	32	52	161	49	65	26	134	206	368	207	112
14730360	Zschemplan	Weiblich	1.398	24	39	125	36	58	33	173	173	360	213	156
14	Freistaat Sachsen	Insgesamt	4.038.131	97.897	111.943	338.986	104.294	247.869	164.989	522.974	483.094	885.406	523.491	557.189
14	Freistaat Sachsen	Männlich	1.981.428	50.329	57.178	174.158	53.495	127.811	86.661	269.879	253.886	446.319	243.244	218.462
14	Freistaat Sachsen	Weiblich	2.056.700	47.566	54.771	164.830	50.797	120.058	78.325	253.094	229.210	439.083	280.249	338.727

[Zeichenerklärung](#)

2. Bevölkerung am 15. Mai 2022 nach Gemeinden, Geschlecht und Familienstand

AGS	Kreisfreie Stadt Landkreis Gemeinde Land	Geschlecht	Insgesamt	ledig	verheiratet	verwitwet	geschieden	eingetr. Lebens- partnerschaft	eingetr. Lebens- partnerschaft aufgehoben/ eingetr. Lebens- partner/-in verstorben	nicht bekannt
14511000	Chemnitz, Stadt	Insgesamt	240.078	104.676	91.647	20.766	20.286	134	69	2.496
14511000	Chemnitz, Stadt	Männlich	117.260	57.842	45.700	4.030	8.426	74	40	1.148
14511000	Chemnitz, Stadt	Weiblich	122.820	46.831	45.949	16.739	11.859	63	31	1.346
14612000	Dresden, Stadt	Insgesamt	557.782	281.112	191.747	34.274	42.607	477	162	7.397
14612000	Dresden, Stadt	Männlich	275.718	152.152	95.371	6.739	17.299	296	75	3.782
14612000	Dresden, Stadt	Weiblich	282.065	128.958	96.378	27.533	25.311	184	86	3.615
14713000	Leipzig, Stadt	Insgesamt	598.899	312.075	179.811	36.443	46.770	635	322	22.839
14713000	Leipzig, Stadt	Männlich	293.582	164.232	89.785	7.249	19.328	354	135	12.493
14713000	Leipzig, Stadt	Weiblich	305.317	147.844	90.029	29.194	27.445	278	186	10.343
14521	Erzgebirgskreis	Insgesamt	324.874	118.269	150.746	31.976	22.718	54	27	1.082
14521	Erzgebirgskreis	Männlich	158.392	66.017	75.438	6.089	10.421	29	9	398
14521	Erzgebirgskreis	Weiblich	166.475	52.254	75.307	25.889	12.293	28	21	683
14521010	Amtsberg	Insgesamt	3.694	1.350	1.909	244	192	-	-	-
14521010	Amtsberg	Männlich	1.825	733	950	48	93	-	-	-
14521010	Amtsberg	Weiblich	1.867	615	957	196	100	-	-	-
14521020	Annaberg-Buchholz, Stadt	Insgesamt	18.942	7.592	7.397	1.914	1.856	3	5	176
14521020	Annaberg-Buchholz, Stadt	Männlich	9.057	4.244	3.650	326	777	-	-	60
14521020	Annaberg-Buchholz, Stadt	Weiblich	9.884	3.350	3.747	1.589	1.081	3	5	115
14521035	Aue-Bad Schlema, Stadt	Insgesamt	19.278	7.216	8.197	2.065	1.718	3	-	77
14521035	Aue-Bad Schlema, Stadt	Männlich	9.135	3.974	4.042	354	737	-	-	29
14521035	Aue-Bad Schlema, Stadt	Weiblich	10.142	3.241	4.152	1.713	983	-	-	50
14521040	Auerbach	Insgesamt	2.321	852	1.103	247	120	-	-	-
14521040	Auerbach	Männlich	1.129	456	555	57	58	-	-	-
14521040	Auerbach	Weiblich	1.192	398	551	188	58	-	-	-
14521060	Bärenstein	Insgesamt	2.196	769	996	238	181	-	-	12
14521060	Bärenstein	Männlich	1.076	438	491	45	94	-	-	3
14521060	Bärenstein	Weiblich	1.120	330	503	195	84	-	-	8
14521080	Bockau	Insgesamt	2.148	679	1.179	192	96	-	-	4
14521080	Bockau	Männlich	1.044	371	588	35	51	-	-	-
14521080	Bockau	Weiblich	1.104	306	592	156	46	-	-	4
14521090	Börnichen/Erzgeb.	Insgesamt	957	392	437	69	57	-	-	-
14521090	Börnichen/Erzgeb.	Männlich	485	219	222	14	28	-	-	-
14521090	Börnichen/Erzgeb.	Weiblich	473	174	213	57	32	-	-	-
14521110	Breitenbrunn/Erzgeb.	Insgesamt	4.943	1.675	2.316	534	388	3	-	26
14521110	Breitenbrunn/Erzgeb.	Männlich	2.368	912	1.161	99	184	-	-	12
14521110	Breitenbrunn/Erzgeb.	Weiblich	2.575	763	1.152	438	205	3	-	15
14521120	Burkhardtsdorf	Insgesamt	6.022	2.250	2.847	508	393	-	3	23
14521120	Burkhardtsdorf	Männlich	2.975	1.238	1.430	119	180	-	3	7
14521120	Burkhardtsdorf	Weiblich	3.048	1.009	1.418	392	215	-	-	12
14521130	Crottendorf	Insgesamt	3.938	1.395	1.973	343	210	-	-	18
14521130	Crottendorf	Männlich	1.952	786	973	79	110	-	-	-
14521130	Crottendorf	Weiblich	1.986	612	998	262	98	-	-	15
14521140	Deutschneudorf	Insgesamt	868	287	432	101	52	-	-	-
14521140	Deutschneudorf	Männlich	444	180	219	20	23	-	-	-
14521140	Deutschneudorf	Weiblich	426	110	211	78	30	-	-	-
14521150	Drebach	Insgesamt	4.922	1.877	2.338	417	284	-	-	7
14521150	Drebach	Männlich	2.491	1.073	1.174	91	149	-	-	-
14521150	Drebach	Weiblich	2.428	806	1.161	323	133	-	-	5
14521160	Ehrenfriedersdorf, Stadt	Insgesamt	4.442	1.566	2.097	486	288	-	-	3
14521160	Ehrenfriedersdorf, Stadt	Männlich	2.122	864	1.038	98	121	-	-	-
14521160	Ehrenfriedersdorf, Stadt	Weiblich	2.318	705	1.058	390	166	-	-	3
14521170	Eibenstock, Stadt	Insgesamt	6.986	2.423	3.308	785	440	-	-	33
14521170	Eibenstock, Stadt	Männlich	3.389	1.377	1.648	140	215	-	-	13
14521170	Eibenstock, Stadt	Weiblich	3.597	1.049	1.661	642	226	-	-	18
14521180	Elterlein, Stadt	Insgesamt	2.745	978	1.345	253	135	-	-	32
14521180	Elterlein, Stadt	Männlich	1.348	548	678	55	58	-	-	3
14521180	Elterlein, Stadt	Weiblich	1.394	428	668	194	78	-	-	27
14521200	Gelenau/Erzgeb.	Insgesamt	4.144	1.587	1.905	381	257	-	3	13
14521200	Gelenau/Erzgeb.	Männlich	2.031	855	966	76	128	-	3	5
14521200	Gelenau/Erzgeb.	Weiblich	2.114	729	936	302	128	-	-	10
14521210	Geyer, Stadt	Insgesamt	3.298	1.157	1.561	357	221	-	-	-
14521210	Geyer, Stadt	Männlich	1.587	655	777	60	98	-	-	-
14521210	Geyer, Stadt	Weiblich	1.712	500	788	294	124	-	-	-
14521220	Gornau/Erzgeb.	Insgesamt	3.716	1.284	1.882	349	195	-	-	3
14521220	Gornau/Erzgeb.	Männlich	1.793	710	936	66	84	-	-	-
14521220	Gornau/Erzgeb.	Weiblich	1.923	576	944	285	111	-	-	3
14521230	Gornsdorf	Insgesamt	1.970	791	868	167	134	-	-	10
14521230	Gornsdorf	Männlich	972	450	429	30	58	-	-	-
14521230	Gornsdorf	Weiblich	1.001	341	442	137	71	-	-	10
14521240	Großolbersdorf	Insgesamt	2.751	992	1.410	227	118	4	-	-
14521240	Großolbersdorf	Männlich	1.373	554	706	49	61	4	-	-
14521240	Großolbersdorf	Weiblich	1.377	441	707	177	54	-	-	-
14521250	Großrückerswalde	Insgesamt	3.326	1.289	1.579	266	164	-	-	32
14521250	Großrückerswalde	Männlich	1.656	733	779	62	73	-	-	7
14521250	Großrückerswalde	Weiblich	1.673	557	797	203	88	-	-	23
14521260	Grünhain-Beierfeld, Stadt	Insgesamt	5.617	1.969	2.763	487	397	-	-	9
14521260	Grünhain-Beierfeld, Stadt	Männlich	2.780	1.114	1.382	89	191	-	-	-
14521260	Grünhain-Beierfeld, Stadt	Weiblich	2.837	853	1.380	394	204	-	-	7
14521270	Grünhainichen	Insgesamt	3.178	1.127	1.549	299	203	-	-	3
14521270	Grünhainichen	Männlich	1.587	647	776	64	96	-	-	-
14521270	Grünhainichen	Weiblich	1.590	477	770	233	111	-	-	3
14521280	Heidersdorf	Insgesamt	768	288	390	52	38	-	-	-
14521280	Heidersdorf	Männlich	387	161	198	14	22	-	-	-
14521280	Heidersdorf	Weiblich	380	124	188	41	18	-	-	-
14521290	Hohndorf	Insgesamt	3.362	1.218	1.601	323	216	-	-	-
14521290	Hohndorf	Männlich	1.598	662	797	47	94	-	-	-
14521290	Hohndorf	Weiblich	1.762	553	805	280	120	-	-	-
14521310	Jahnsdorf/Erzgeb.	Insgesamt	5.362	1.885	2.714	435	311	-	-	20
14521310	Jahnsdorf/Erzgeb.	Männlich	2.699	1.079	1.373	91	144	-	-	11
14521310	Jahnsdorf/Erzgeb.	Weiblich	2.664	807	1.344	341	170	-	-	7
14521320	Johanngeorgenstadt, Stadt	Insgesamt	3.696	1.236	1.670	447	307	3	-	35

AGS	Kreisfreie Stadt Landkreis Gemeinde Land	Geschlecht	Insgesamt	ledig	verheiratet	verwitwet	geschieden	eingetr. Lebens- partnerschaft	eingetr. Lebens- partnerschaft aufgehoben/ eingetr. Lebens- partner/-in verstorben	nicht bekannt
14521320	Johanngeorgenstadt, Stadt	Männlich	1.761	701	840	71	137	-	-	13
14521320	Johanngeorgenstadt, Stadt	Weiblich	1.933	538	832	373	171	-	-	20
14521330	Jöhstadt, Stadt	Insgesamt	2.553	935	1.216	247	133	-	-	20
14521330	Jöhstadt, Stadt	Männlich	1.282	540	609	55	75	-	-	5
14521330	Jöhstadt, Stadt	Weiblich	1.273	396	606	188	60	-	-	18
14521340	Königswalde	Insgesamt	2.135	817	1.033	192	95	-	-	3
14521340	Königswalde	Männlich	1.037	452	515	34	38	-	-	-
14521340	Königswalde	Weiblich	1.100	363	520	154	53	-	-	3
14521355	Lauter-Bernsbach, Stadt	Insgesamt	8.425	2.874	4.161	806	554	-	3	28
14521355	Lauter-Bernsbach, Stadt	Männlich	4.076	1.610	2.079	121	257	-	-	9
14521355	Lauter-Bernsbach, Stadt	Weiblich	4.349	1.266	2.085	682	300	-	-	16
14521370	Lößnitz, Stadt	Insgesamt	7.781	2.779	3.568	787	629	3	-	13
14521370	Lößnitz, Stadt	Männlich	3.824	1.579	1.801	149	295	-	-	7
14521370	Lößnitz, Stadt	Weiblich	3.956	1.203	1.768	640	333	-	-	9
14521380	Lugau/Erzgeb., Stadt	Insgesamt	7.566	2.667	3.551	819	510	3	3	17
14521380	Lugau/Erzgeb., Stadt	Männlich	3.679	1.466	1.794	153	257	3	-	7
14521380	Lugau/Erzgeb., Stadt	Weiblich	3.885	1.204	1.759	665	250	-	-	8
14521390	Marienberg, Stadt	Insgesamt	16.439	6.178	7.597	1.485	1.089	-	-	88
14521390	Marienberg, Stadt	Männlich	8.105	3.497	3.795	288	488	-	-	38
14521390	Marienberg, Stadt	Weiblich	8.336	2.683	3.805	1.195	604	-	-	51
14521400	Mildenau	Insgesamt	3.417	1.293	1.728	242	149	-	-	3
14521400	Mildenau	Männlich	1.705	714	875	42	78	-	-	-
14521400	Mildenau	Weiblich	1.712	583	856	201	74	-	-	3
14521410	Neukirchen/Erzgeb.	Insgesamt	6.879	2.467	3.380	573	439	4	3	20
14521410	Neukirchen/Erzgeb.	Männlich	3.402	1.363	1.691	121	216	3	3	5
14521410	Neukirchen/Erzgeb.	Weiblich	3.477	1.104	1.685	455	219	3	3	12
14521420	Niederdorf	Insgesamt	1.281	497	597	100	87	-	-	-
14521420	Niederdorf	Männlich	657	291	299	24	43	-	-	-
14521420	Niederdorf	Weiblich	626	208	296	73	45	-	-	-
14521430	Niederwürschnitz	Insgesamt	2.548	952	1.230	220	146	-	-	3
14521430	Niederwürschnitz	Männlich	1.274	533	621	48	70	-	-	-
14521430	Niederwürschnitz	Weiblich	1.275	422	608	171	78	-	-	3
14521440	Oberwiesenthal, Kurort, Stadt	Insgesamt	1.992	709	930	197	149	-	-	12
14521440	Oberwiesenthal, Kurort, Stadt	Männlich	988	396	476	36	79	-	-	3
14521440	Oberwiesenthal, Kurort, Stadt	Weiblich	1.003	312	457	160	66	-	-	7
14521450	Oelsnitz/Erzgeb., Stadt	Insgesamt	11.097	4.214	4.951	1.092	802	5	3	35
14521450	Oelsnitz/Erzgeb., Stadt	Männlich	5.379	2.326	2.478	194	369	-	-	14
14521450	Oelsnitz/Erzgeb., Stadt	Weiblich	5.718	1.891	2.472	894	430	5	3	19
14521460	Olbernhau, Stadt	Insgesamt	10.345	3.724	4.727	1.094	757	-	3	41
14521460	Olbernhau, Stadt	Männlich	5.089	2.120	2.386	213	344	-	-	25
14521460	Olbernhau, Stadt	Weiblich	5.252	1.601	2.343	880	413	-	-	14
14521495	Pockau-Lengefeld, Stadt	Insgesamt	7.398	2.781	3.391	737	448	-	-	34
14521495	Pockau-Lengefeld, Stadt	Männlich	3.666	1.552	1.698	183	226	-	-	7
14521495	Pockau-Lengefeld, Stadt	Weiblich	3.733	1.232	1.691	557	224	-	-	24
14521500	Raschau-Markersbach	Insgesamt	4.825	1.651	2.286	574	315	3	3	-
14521500	Raschau-Markersbach	Männlich	2.361	977	1.130	110	146	-	-	-
14521500	Raschau-Markersbach	Weiblich	2.464	677	1.154	461	167	3	3	-
14521510	Scheibenberg, Stadt	Insgesamt	1.983	747	953	167	114	-	-	-
14521510	Scheibenberg, Stadt	Männlich	977	400	478	37	61	-	-	-
14521510	Scheibenberg, Stadt	Weiblich	1.006	346	475	133	52	-	-	-
14521520	Schlettau, Stadt	Insgesamt	2.291	847	1.085	204	146	3	-	6
14521520	Schlettau, Stadt	Männlich	1.126	460	546	44	75	3	-	3
14521520	Schlettau, Stadt	Weiblich	1.164	389	538	161	72	-	-	4
14521530	Schneeberg, Stadt	Insgesamt	13.420	5.051	5.903	1.419	1.026	3	-	16
14521530	Schneeberg, Stadt	Männlich	6.588	2.913	2.979	240	449	3	-	7
14521530	Schneeberg, Stadt	Weiblich	6.832	2.141	2.921	1.176	577	3	-	11
14521540	Schönheide	Insgesamt	4.149	1.379	2.012	460	269	-	-	29
14521540	Schönheide	Männlich	2.017	759	1.039	84	128	-	-	11
14521540	Schönheide	Weiblich	2.131	621	975	373	140	-	-	20
14521550	Schwarzenberg/Erzgeb., Stadt	Insgesamt	15.917	5.763	6.977	1.659	1.447	3	-	69
14521550	Schwarzenberg/Erzgeb., Stadt	Männlich	7.679	3.194	3.494	286	664	3	-	41
14521550	Schwarzenberg/Erzgeb., Stadt	Weiblich	8.236	2.572	3.481	1.369	786	-	-	30
14521560	Sehmatal	Insgesamt	6.158	2.135	3.088	577	350	4	-	3
14521560	Sehmatal	Männlich	3.018	1.152	1.553	131	178	4	-	5
14521560	Sehmatal	Weiblich	3.139	980	1.534	449	174	-	-	3
14521570	Seiffen/Erzgeb., Kurort	Insgesamt	1.917	642	964	206	107	-	-	-
14521570	Seiffen/Erzgeb., Kurort	Männlich	946	364	489	40	55	-	-	-
14521570	Seiffen/Erzgeb., Kurort	Weiblich	968	274	478	162	50	-	-	-
14521590	Stollberg/Erzgeb., Stadt	Insgesamt	11.321	4.107	5.203	1.155	832	-	-	21
14521590	Stollberg/Erzgeb., Stadt	Männlich	5.426	2.251	2.588	231	343	-	-	12
14521590	Stollberg/Erzgeb., Stadt	Weiblich	5.893	1.858	2.615	927	485	-	-	11
14521600	Stützengrün	Insgesamt	3.123	1.016	1.677	249	173	-	-	6
14521600	Stützengrün	Männlich	1.564	588	837	47	91	-	-	6
14521600	Stützengrün	Weiblich	1.557	431	839	204	80	-	-	3
14521610	Tannenberg	Insgesamt	1.041	382	528	74	62	-	-	-
14521610	Tannenberg	Männlich	527	224	262	17	27	-	-	-
14521610	Tannenberg	Weiblich	514	161	263	57	37	-	-	-
14521620	Thalheim/Erzgeb., Stadt	Insgesamt	6.010	2.194	2.724	609	469	-	-	15
14521620	Thalheim/Erzgeb., Stadt	Männlich	2.903	1.230	1.346	112	204	-	-	7
14521620	Thalheim/Erzgeb., Stadt	Weiblich	3.109	961	1.375	494	262	-	-	11
14521630	Thermalbad Wiesenbad	Insgesamt	3.108	1.191	1.431	320	172	-	-	-
14521630	Thermalbad Wiesenbad	Männlich	1.505	650	714	60	84	-	-	-
14521630	Thermalbad Wiesenbad	Weiblich	1.600	540	714	257	90	-	-	-
14521640	Thum, Stadt	Insgesamt	4.835	1.846	2.205	509	275	-	-	-
14521640	Thum, Stadt	Männlich	2.372	1.033	1.121	93	125	-	-	-
14521640	Thum, Stadt	Weiblich	2.463	812	1.081	418	152	-	-	-
14521670	Wolkenstein, Stadt	Insgesamt	3.815	1.432	1.813	348	218	-	-	-
14521670	Wolkenstein, Stadt	Männlich	1.883	780	912	83	113	-	-	-
14521670	Wolkenstein, Stadt	Weiblich	1.931	654	903	269	101	-	-	-
14521690	Zschopau, Stadt, Motorradstadt	Insgesamt	8.811	3.176	3.855	1.006	747	-	-	25
14521690	Zschopau, Stadt, Motorradstadt	Männlich	4.190	1.703	1.943	217	313	-	-	11
14521690	Zschopau, Stadt, Motorradstadt	Weiblich	4.627	1.471	1.915	786	433	-	-	15
14521700	Zschorlau	Insgesamt	5.108	1.619	2.656	573	247	-	-	8
14521700	Zschorlau	Männlich	2.417	865	1.340	103	112	-	-	3
14521700	Zschorlau	Weiblich	2.690	758	1.320	467	131	-	-	8
14521710	Zwönitz, Stadt	Insgesamt	11.596	4.070	5.575	1.114	811	-	-	29
14521710	Zwönitz, Stadt	Männlich	5.661	2.305	2.778	202	359	-	-	12
14521710	Zwönitz, Stadt	Weiblich	5.937	1.761	2.794	910	454	-	-	19

AGS	Kreisfreie Stadt Landkreis Gemeinde Land	Geschlecht	Insgesamt	ledig	verheiratet	verwitwet	geschieden	eingetr. Lebens- partnerschaft	eingetr. Lebens- partnerschaft aufgehoben/ eingetr. Lebens- partner/-in verstorben	nicht bekannt
14522	Mittelsachsen	Insgesamt	297.712	115.258	131.691	27.452	21.518	70	31	1.691
14522	Mittelsachsen	Männlich	147.187	64.947	65.877	5.432	9.971	39	12	902
14522	Mittelsachsen	Weiblich	150.527	50.307	65.815	22.019	11.547	28	18	790
14522010	Altmittweida	Insgesamt	1.823	651	938	129	92	-	-	9
14522010	Altmittweida	Männlich	903	348	469	21	51	-	-	7
14522010	Altmittweida	Weiblich	919	297	467	112	37	-	-	3
14522020	Augustusburg, Stadt	Insgesamt	4.495	1.623	2.076	474	313	-	3	7
14522020	Augustusburg, Stadt	Männlich	2.202	933	1.030	85	146	-	-	4
14522020	Augustusburg, Stadt	Weiblich	2.293	687	1.042	386	164	-	-	5
14522035	Bobritzsch-Hilbersdorf	Insgesamt	5.658	2.291	2.611	428	323	3	-	-
14522035	Bobritzsch-Hilbersdorf	Männlich	2.821	1.289	1.294	85	156	-	-	-
14522035	Bobritzsch-Hilbersdorf	Weiblich	2.837	1.004	1.315	344	171	3	-	-
14522050	Brand-Erbisdorf, Stadt	Insgesamt	9.029	3.316	4.124	880	705	-	-	9
14522050	Brand-Erbisdorf, Stadt	Männlich	4.398	1.879	2.058	167	284	-	-	5
14522050	Brand-Erbisdorf, Stadt	Weiblich	4.630	1.435	2.065	711	418	-	-	6
14522060	Burgstädt, Stadt	Insgesamt	10.468	3.893	4.678	1.033	814	-	-	49
14522060	Burgstädt, Stadt	Männlich	5.079	2.159	2.353	173	375	-	3	13
14522060	Burgstädt, Stadt	Weiblich	5.390	1.731	2.324	858	441	-	-	35
14522070	Claußnitz	Insgesamt	2.984	1.085	1.475	243	182	-	-	-
14522070	Claußnitz	Männlich	1.490	602	748	56	82	-	-	-
14522070	Claußnitz	Weiblich	1.493	484	724	186	98	-	-	-
14522080	Döbeln, Stadt	Insgesamt	23.488	9.271	9.678	2.159	2.037	3	3	338
14522080	Döbeln, Stadt	Männlich	11.593	5.219	4.853	463	859	3	-	189
14522080	Döbeln, Stadt	Weiblich	11.897	4.049	4.822	1.698	1.179	-	-	147
14522090	Dorfchemnitz	Insgesamt	1.469	538	739	118	75	-	-	-
14522090	Dorfchemnitz	Männlich	747	310	367	22	44	-	-	-
14522090	Dorfchemnitz	Weiblich	721	227	368	96	34	-	-	-
14522110	Eppendorf	Insgesamt	3.927	1.453	1.862	397	214	3	-	-
14522110	Eppendorf	Männlich	1.895	784	937	78	93	3	-	-
14522110	Eppendorf	Weiblich	2.035	670	926	317	119	-	-	-
14522120	Erlau	Insgesamt	3.178	1.153	1.549	263	211	3	-	-
14522120	Erlau	Männlich	1.608	675	768	50	112	3	-	-
14522120	Erlau	Weiblich	1.568	476	783	212	98	-	-	-
14522140	Flöha, Stadt	Insgesamt	10.332	3.665	4.657	1.124	853	-	-	36
14522140	Flöha, Stadt	Männlich	4.997	2.027	2.352	231	373	-	-	14
14522140	Flöha, Stadt	Weiblich	5.336	1.639	2.306	891	476	-	-	23
14522150	Frankenberg/Sa., Stadt, Garnisonsstadt	Insgesamt	13.576	5.249	5.756	1.347	1.115	8	3	98
14522150	Frankenberg/Sa., Stadt, Garnisonsstadt	Männlich	6.670	2.938	2.869	274	535	3	-	49
14522150	Frankenberg/Sa., Stadt, Garnisonsstadt	Weiblich	6.906	2.309	2.889	1.070	584	4	-	46
14522170	Frauenstein, Stadt	Insgesamt	2.694	1.030	1.293	215	158	-	-	3
14522170	Frauenstein, Stadt	Männlich	1.361	582	652	46	77	-	-	3
14522170	Frauenstein, Stadt	Weiblich	1.336	445	642	165	81	-	-	3
14522180	Freiberg, Stadt, Universitätsstadt	Insgesamt	40.103	17.892	15.058	3.594	3.218	7	-	330
14522180	Freiberg, Stadt, Universitätsstadt	Männlich	19.985	10.422	7.433	657	1.313	3	-	157
14522180	Freiberg, Stadt, Universitätsstadt	Weiblich	20.120	7.469	7.628	2.938	1.905	5	-	176
14522190	Geringswalde, Stadt	Insgesamt	4.108	1.573	1.770	461	300	-	-	6
14522190	Geringswalde, Stadt	Männlich	1.993	871	897	90	131	-	-	3
14522190	Geringswalde, Stadt	Weiblich	2.112	704	870	374	171	-	-	-
14522200	Großhartmannsdorf	Insgesamt	2.411	855	1.232	214	108	-	-	-
14522200	Großhartmannsdorf	Männlich	1.206	491	621	34	59	-	-	-
14522200	Großhartmannsdorf	Weiblich	1.205	364	615	177	47	-	-	-
14522210	Großschirma, Stadt	Insgesamt	5.351	2.090	2.503	433	310	-	-	9
14522210	Großschirma, Stadt	Männlich	2.649	1.139	1.249	97	167	-	-	5
14522210	Großschirma, Stadt	Weiblich	2.699	954	1.255	338	147	-	-	8
14522220	Großweitzschen	Insgesamt	2.634	1.061	1.176	212	181	-	-	3
14522220	Großweitzschen	Männlich	1.326	600	588	41	99	-	-	3
14522220	Großweitzschen	Weiblich	1.308	462	589	170	84	-	-	3
14522230	Hainichen, Stadt	Insgesamt	8.339	3.283	3.594	804	636	-	-	22
14522230	Hainichen, Stadt	Männlich	4.038	1.843	1.766	151	273	-	-	9
14522230	Hainichen, Stadt	Weiblich	4.299	1.443	1.827	651	364	-	-	16
14522240	Halsbrücke	Insgesamt	5.023	1.924	2.410	378	300	7	3	6
14522240	Halsbrücke	Männlich	2.509	1.070	1.210	64	157	4	-	6
14522240	Halsbrücke	Weiblich	2.514	856	1.203	313	142	-	3	-
14522250	Hartha, Stadt	Insgesamt	6.719	2.380	3.148	706	473	-	-	10
14522250	Hartha, Stadt	Männlich	3.311	1.370	1.567	136	225	-	-	9
14522250	Hartha, Stadt	Weiblich	3.408	1.009	1.580	567	246	-	-	3
14522260	Hartmannsdorf	Insgesamt	4.379	1.587	2.013	454	305	-	-	22
14522260	Hartmannsdorf	Männlich	2.113	890	999	90	131	-	-	6
14522260	Hartmannsdorf	Weiblich	2.267	696	1.010	367	175	-	-	20
14522275	Jahnatal	Insgesamt	4.715	1.761	2.292	365	283	-	-	16
14522275	Jahnatal	Männlich	2.338	975	1.146	71	145	-	-	8
14522275	Jahnatal	Weiblich	2.374	787	1.149	290	139	-	-	10
14522280	Königsfeld	Insgesamt	1.379	529	666	120	65	-	-	-
14522280	Königsfeld	Männlich	701	310	328	27	32	-	-	-
14522280	Königsfeld	Weiblich	678	221	336	91	31	-	-	-
14522290	Königshain-Wiederau	Insgesamt	2.576	970	1.254	215	129	3	-	11
14522290	Königshain-Wiederau	Männlich	1.298	558	614	56	62	3	-	8
14522290	Königshain-Wiederau	Weiblich	1.277	414	637	163	64	-	-	3
14522300	Kriebstein	Insgesamt	1.993	735	922	170	160	3	-	4
14522300	Kriebstein	Männlich	983	399	464	31	87	3	-	3
14522300	Kriebstein	Weiblich	1.011	335	457	142	75	-	-	3
14522310	Leisnig, Stadt	Insgesamt	8.224	3.060	3.596	752	655	3	-	155
14522310	Leisnig, Stadt	Männlich	4.089	1.661	1.856	155	302	3	-	116
14522310	Leisnig, Stadt	Weiblich	4.135	1.397	1.739	601	356	-	-	37
14522320	Leubsdorf	Insgesamt	3.232	1.242	1.538	269	182	-	-	-
14522320	Leubsdorf	Männlich	1.624	708	765	57	96	-	-	-
14522320	Leubsdorf	Weiblich	1.604	537	775	213	83	-	-	-
14522330	Lichtenau	Insgesamt	7.050	2.454	3.601	551	430	3	-	10
14522330	Lichtenau	Männlich	3.519	1.350	1.810	124	231	-	-	3
14522330	Lichtenau	Weiblich	3.533	1.103	1.789	428	201	-	-	6
14522340	Lichtenberg/Erzgeb.	Insgesamt	2.616	997	1.201	257	167	-	-	-
14522340	Lichtenberg/Erzgeb.	Männlich	1.253	536	593	48	73	-	-	-
14522340	Lichtenberg/Erzgeb.	Weiblich	1.364	460	605	207	94	-	-	-
14522350	Lunzenau, Stadt	Insgesamt	3.985	1.386	1.865	426	296	-	-	12
14522350	Lunzenau, Stadt	Männlich	1.943	770	932	83	146	-	-	8
14522350	Lunzenau, Stadt	Weiblich	2.039	612	934	342	151	-	-	3
14522360	Mittweida, Stadt, Hochschulstadt	Insgesamt	13.967	5.473	5.600	1.435	1.118	3	3	335

AGS	Kreisfreie Stadt Landkreis Gemeinde Land	Geschlecht	Insgesamt	ledig	verheiratet	verwitwet	geschieden	eingetr. Lebens- partnerschaft	eingetr. Lebens- partnerschaft aufgehoben/ eingetr. Lebens- partner/-in verstorben	nicht bekannt
14522360	Mittweida, Stadt, Hochschulstadt	Männlich	6.866	3.083	2.797	288	506	3	-	184
14522360	Mittweida, Stadt, Hochschulstadt	Weiblich	7.103	2.389	2.801	1.147	614	-	-	148
14522380	Mühlau	Insgesamt	2.098	752	1.083	151	105	3	-	4
14522380	Mühlau	Männlich	1.041	416	539	32	52	-	-	-
14522380	Mühlau	Weiblich	1.057	338	543	117	55	3	-	3
14522390	Mulda/Sa.	Insgesamt	2.423	991	1.083	210	134	-	-	3
14522390	Mulda/Sa.	Männlich	1.180	524	535	48	72	-	-	3
14522390	Mulda/Sa.	Weiblich	1.241	464	550	164	63	-	-	-
14522400	Neuhausen/Erzgeb.	Insgesamt	2.496	914	1.157	250	174	-	-	-
14522400	Neuhausen/Erzgeb.	Männlich	1.248	507	576	57	100	-	-	-
14522400	Neuhausen/Erzgeb.	Weiblich	1.252	408	579	191	71	-	-	-
14522420	Niederwiesa	Insgesamt	4.751	1.722	2.312	406	309	-	-	-
14522420	Niederwiesa	Männlich	2.313	936	1.168	66	143	-	-	-
14522420	Niederwiesa	Weiblich	2.439	789	1.145	339	164	-	-	-
14522430	Oberschöna	Insgesamt	3.276	1.299	1.615	190	165	3	-	10
14522430	Oberschöna	Männlich	1.647	712	805	38	88	-	-	-
14522430	Oberschöna	Weiblich	1.629	586	811	155	74	3	-	4
14522440	Oederan, Stadt	Insgesamt	7.714	2.944	3.581	676	498	7	-	3
14522440	Oederan, Stadt	Männlich	3.793	1.590	1.800	142	250	7	-	3
14522440	Oederan, Stadt	Weiblich	3.923	1.354	1.784	536	250	-	-	-
14522460	Penig, Stadt	Insgesamt	8.343	2.898	4.048	856	535	-	-	5
14522460	Penig, Stadt	Männlich	4.109	1.647	2.037	170	247	-	-	3
14522460	Penig, Stadt	Weiblich	4.233	1.249	2.014	685	285	-	-	-
14522470	Rechenberg-Bienenmühle	Insgesamt	1.771	608	884	164	115	-	-	-
14522470	Rechenberg-Bienenmühle	Männlich	893	360	440	34	55	-	-	-
14522470	Rechenberg-Bienenmühle	Weiblich	879	245	444	129	59	-	-	-
14522480	Reinsberg	Insgesamt	2.817	1.144	1.320	188	161	-	-	-
14522480	Reinsberg	Männlich	1.424	625	666	45	84	-	-	-
14522480	Reinsberg	Weiblich	1.394	520	655	145	75	-	-	-
14522490	Rochlitz, Stadt, Stadt des Roten Porphy	Insgesamt	5.511	1.976	2.404	656	471	-	-	8
14522490	Rochlitz, Stadt, Stadt des Roten Porphy	Männlich	2.606	1.079	1.199	133	193	-	-	4
14522490	Rochlitz, Stadt, Stadt des Roten Porphy	Weiblich	2.904	898	1.201	527	280	-	-	-
14522500	Rossau	Insgesamt	3.320	1.311	1.586	217	197	-	-	4
14522500	Rossau	Männlich	1.661	730	795	33	99	-	-	3
14522500	Rossau	Weiblich	1.659	582	795	181	99	-	-	3
14522510	Roßwein, Stadt	Insgesamt	7.244	2.824	3.132	719	546	3	-	22
14522510	Roßwein, Stadt	Männlich	3.645	1.613	1.592	146	273	3	-	13
14522510	Roßwein, Stadt	Weiblich	3.595	1.210	1.535	570	271	-	-	7
14522520	Sayda, Stadt	Insgesamt	1.696	595	788	204	111	-	-	-
14522520	Sayda, Stadt	Männlich	848	347	394	44	61	-	-	-
14522520	Sayda, Stadt	Weiblich	849	246	397	161	48	-	-	-
14522530	Seelitz	Insgesamt	1.630	580	795	127	127	-	-	-
14522530	Seelitz	Männlich	820	333	402	20	65	-	-	-
14522530	Seelitz	Weiblich	810	248	392	107	65	-	-	-
14522540	Striegistal	Insgesamt	4.551	1.881	2.039	367	255	4	-	-
14522540	Striegistal	Männlich	2.296	1.042	1.028	70	151	-	-	-
14522540	Striegistal	Weiblich	2.256	836	1.014	299	106	4	-	-
14522550	Taura	Insgesamt	2.303	874	1.062	219	143	-	3	6
14522550	Taura	Männlich	1.127	483	535	36	66	-	-	5
14522550	Taura	Weiblich	1.176	388	527	180	73	-	3	4
14522570	Waldheim, Stadt	Insgesamt	9.033	3.671	3.646	842	745	4	3	121
14522570	Waldheim, Stadt	Männlich	4.625	2.175	1.828	172	391	3	3	52
14522570	Waldheim, Stadt	Weiblich	4.409	1.493	1.819	669	356	3	-	66
14522580	Wechselburg	Insgesamt	1.763	649	844	150	119	-	-	-
14522580	Wechselburg	Männlich	867	366	417	27	57	-	-	-
14522580	Wechselburg	Weiblich	896	285	426	120	62	-	-	-
14522590	Weißenborn/Erzgeb.	Insgesamt	2.391	929	1.120	186	151	-	-	4
14522590	Weißenborn/Erzgeb.	Männlich	1.214	528	561	53	72	-	-	-
14522590	Weißenborn/Erzgeb.	Weiblich	1.177	405	558	132	79	-	-	-
14522600	Zettlitz	Insgesamt	656	222	329	60	45	-	-	-
14522600	Zettlitz	Männlich	326	124	163	14	24	-	-	-
14522600	Zettlitz	Weiblich	331	95	164	45	22	-	-	-
14523	Vogtlandkreis	Insgesamt	221.459	81.073	97.857	22.369	18.731	78	34	1.318
14523	Vogtlandkreis	Männlich	107.763	45.461	48.960	4.161	8.386	40	12	739
14523	Vogtlandkreis	Weiblich	113.695	35.609	48.899	18.206	10.343	40	19	581
14523010	Adorf/Vogtl., Stadt	Insgesamt	4.686	1.655	2.069	540	388	-	-	35
14523010	Adorf/Vogtl., Stadt	Männlich	2.268	938	1.038	94	184	-	-	16
14523010	Adorf/Vogtl., Stadt	Weiblich	2.418	717	1.030	448	206	-	-	17
14523020	Auerbach/Vogtl., Stadt	Insgesamt	17.732	6.453	7.857	1.825	1.531	4	-	54
14523020	Auerbach/Vogtl., Stadt	Männlich	8.568	3.603	3.944	337	657	4	-	21
14523020	Auerbach/Vogtl., Stadt	Weiblich	9.162	2.852	3.911	1.490	879	-	-	32
14523030	Bad Brambach	Insgesamt	1.646	580	755	178	127	-	-	5
14523030	Bad Brambach	Männlich	796	320	384	42	56	-	-	3
14523030	Bad Brambach	Weiblich	848	262	375	137	72	-	-	4
14523040	Bad Elster, Stadt	Insgesamt	3.545	1.148	1.577	449	338	-	-	32
14523040	Bad Elster, Stadt	Männlich	1.664	624	793	84	149	-	-	13
14523040	Bad Elster, Stadt	Weiblich	1.883	527	781	365	185	-	-	21
14523050	Bergen	Insgesamt	922	299	494	68	57	3	-	-
14523050	Bergen	Männlich	460	162	246	10	34	3	-	-
14523050	Bergen	Weiblich	463	135	250	54	22	-	-	-
14523060	Bösenbrunn	Insgesamt	1.090	381	548	103	63	-	-	-
14523060	Bösenbrunn	Männlich	540	205	272	24	40	-	-	-
14523060	Bösenbrunn	Weiblich	551	172	274	77	26	-	-	-
14523080	Eichigt	Insgesamt	1.104	408	515	101	80	-	-	-
14523080	Eichigt	Männlich	570	241	262	24	47	-	-	-
14523080	Eichigt	Weiblich	534	171	252	79	34	-	-	-
14523090	Ellefeld	Insgesamt	2.498	909	1.189	225	176	-	-	-
14523090	Ellefeld	Männlich	1.212	496	590	41	84	-	-	-
14523090	Ellefeld	Weiblich	1.287	411	597	182	91	-	-	-
14523100	Elsterberg, Stadt	Insgesamt	3.731	1.260	1.711	433	310	-	-	15
14523100	Elsterberg, Stadt	Männlich	1.787	692	859	93	137	-	-	5
14523100	Elsterberg, Stadt	Weiblich	1.944	566	849	343	174	-	-	11
14523120	Falkenstein/Vogtl., Stadt	Insgesamt	7.619	2.747	3.263	918	652	-	-	34
14523120	Falkenstein/Vogtl., Stadt	Männlich	3.636	1.524	1.626	160	304	-	-	18
14523120	Falkenstein/Vogtl., Stadt	Weiblich	3.983	1.221	1.636	754	351	-	-	17
14523130	Grünbach	Insgesamt	1.678	571	814	165	127	-	-	-
14523130	Grünbach	Männlich	830	314	412	35	68	-	-	-

AGS	Kreisfreie Stadt Landkreis Gemeinde Land	Geschlecht	Insgesamt	ledig	verheiratet	verwitwet	geschieden	eingetr. Lebens- partnerschaft	eingetr. Lebens- partnerschaft aufgehoben/ eingetr. Lebens- partner/-in verstorben	nicht bekannt
14523130	Grünbach	Weiblich	849	258	399	127	61	-	-	-
14523150	Heinsdorfergrund	Insgesamt	1.917	649	999	165	107	-	-	-
14523150	Heinsdorfergrund	Männlich	928	352	500	25	51	-	-	-
14523150	Heinsdorfergrund	Weiblich	988	295	497	138	55	-	-	-
14523160	Klingenthal, Stadt	Insgesamt	7.577	2.379	3.659	930	598	-	-	12
14523160	Klingenthal, Stadt	Männlich	3.653	1.377	1.829	155	288	-	-	4
14523160	Klingenthal, Stadt	Weiblich	3.924	1.004	1.830	774	311	-	-	7
14523170	Lengsfeld, Stadt	Insgesamt	6.887	2.419	3.334	649	464	3	3	14
14523170	Lengsfeld, Stadt	Männlich	3.363	1.364	1.668	111	215	3	3	5
14523170	Lengsfeld, Stadt	Weiblich	3.521	1.057	1.667	538	253	-	-	7
14523190	Limbach	Insgesamt	1.392	463	708	152	70	-	-	-
14523190	Limbach	Männlich	674	245	357	38	37	-	-	-
14523190	Limbach	Weiblich	714	215	347	116	35	-	-	-
14523200	Markneukirchen, Stadt	Insgesamt	7.221	2.626	3.316	733	537	-	-	10
14523200	Markneukirchen, Stadt	Männlich	3.546	1.486	1.658	137	253	-	-	7
14523200	Markneukirchen, Stadt	Weiblich	3.677	1.141	1.654	594	286	-	-	3
14523230	Mühlental	Insgesamt	1.233	430	637	100	65	-	-	-
14523230	Mühlental	Männlich	628	260	317	17	31	-	-	-
14523230	Mühlental	Weiblich	605	169	321	86	33	-	-	-
14523245	Muldenhammer	Insgesamt	2.903	953	1.510	293	144	3	-	3
14523245	Muldenhammer	Männlich	1.442	554	750	63	73	3	-	-
14523245	Muldenhammer	Weiblich	1.461	396	758	232	74	-	-	3
14523260	Netzschkau, Stadt	Insgesamt	3.720	1.273	1.713	448	278	-	-	7
14523260	Netzschkau, Stadt	Männlich	1.794	736	850	87	119	-	-	5
14523260	Netzschkau, Stadt	Weiblich	1.925	539	862	362	156	-	-	4
14523270	Neuensalz	Insgesamt	2.039	622	1.123	160	131	-	4	-
14523270	Neuensalz	Männlich	1.028	353	570	36	73	-	-	-
14523270	Neuensalz	Weiblich	1.010	267	555	127	61	-	4	-
14523280	Neumark	Insgesamt	2.942	1.058	1.417	238	227	-	-	-
14523280	Neumark	Männlich	1.489	619	714	51	100	-	-	-
14523280	Neumark	Weiblich	1.452	434	700	186	128	-	-	-
14523290	Neustadt/Vogtl.	Insgesamt	932	300	511	66	54	-	-	-
14523290	Neustadt/Vogtl.	Männlich	454	164	255	17	21	-	-	-
14523290	Neustadt/Vogtl.	Weiblich	474	134	258	52	34	-	-	-
14523300	Oelsnitz/Vogtl., Stadt	Insgesamt	10.306	3.858	4.479	1.066	851	10	-	44
14523300	Oelsnitz/Vogtl., Stadt	Männlich	5.008	2.195	2.221	182	392	3	-	13
14523300	Oelsnitz/Vogtl., Stadt	Weiblich	5.295	1.661	2.258	887	456	6	-	28
14523310	Pausa-Mühltröf, Stadt	Insgesamt	4.751	1.689	2.227	513	318	3	-	-
14523310	Pausa-Mühltröf, Stadt	Männlich	2.327	985	1.107	92	143	-	-	3
14523310	Pausa-Mühltröf, Stadt	Weiblich	2.423	706	1.116	418	177	3	-	-
14523320	Plauen, Stadt	Insgesamt	64.674	25.543	25.597	6.148	6.470	43	17	854
14523320	Plauen, Stadt	Männlich	31.408	14.186	12.764	1.130	2.782	18	5	526
14523320	Plauen, Stadt	Weiblich	33.263	11.355	12.835	5.021	3.687	27	13	326
14523330	Pöhl	Insgesamt	2.460	869	1.190	216	173	-	-	3
14523330	Pöhl	Männlich	1.218	480	606	36	90	-	-	3
14523330	Pöhl	Weiblich	1.240	393	582	182	86	-	-	3
14523340	Reichenbach im Vogtland, Stadt	Insgesamt	20.001	7.517	8.157	2.204	2.001	3	-	119
14523340	Reichenbach im Vogtland, Stadt	Männlich	9.617	4.203	4.099	399	843	3	-	67
14523340	Reichenbach im Vogtland, Stadt	Weiblich	10.381	3.315	4.055	1.803	1.161	-	-	50
14523360	Rodewisch, Stadt	Insgesamt	6.167	2.231	2.685	653	557	-	-	41
14523360	Rodewisch, Stadt	Männlich	2.990	1.257	1.342	118	256	-	-	11
14523360	Rodewisch, Stadt	Weiblich	3.178	971	1.343	537	300	-	-	26
14523365	Rosenbach/Vogtl.	Insgesamt	4.009	1.336	2.060	343	263	6	-	3
14523365	Rosenbach/Vogtl.	Männlich	1.972	747	1.039	56	127	-	-	3
14523365	Rosenbach/Vogtl.	Weiblich	2.036	592	1.024	284	134	6	-	3
14523370	Schöneck/Vogtl., Stadt	Insgesamt	2.952	1.021	1.355	321	241	3	-	10
14523370	Schöneck/Vogtl., Stadt	Männlich	1.424	566	680	65	108	3	-	3
14523370	Schöneck/Vogtl., Stadt	Weiblich	1.527	454	677	254	136	-	-	8
14523380	Steinberg	Insgesamt	2.725	949	1.308	320	147	-	-	4
14523380	Steinberg	Männlich	1.352	547	656	86	65	-	-	3
14523380	Steinberg	Weiblich	1.372	403	651	236	78	-	-	-
14523410	Theuma	Insgesamt	1.003	360	514	67	64	-	-	-
14523410	Theuma	Männlich	499	207	253	10	32	-	-	-
14523410	Theuma	Weiblich	503	151	260	63	34	-	-	-
14523420	Tirpersdorf	Insgesamt	1.363	489	691	99	82	-	-	-
14523420	Tirpersdorf	Männlich	672	266	343	19	36	-	-	-
14523420	Tirpersdorf	Weiblich	695	220	346	84	42	-	-	-
14523430	Treuen, Stadt	Insgesamt	7.684	2.766	3.642	739	518	3	-	16
14523430	Treuen, Stadt	Männlich	3.748	1.540	1.821	137	239	3	-	12
14523430	Treuen, Stadt	Weiblich	3.936	1.224	1.823	605	282	-	-	3
14523440	Triebel/Vogtl.	Insgesamt	1.150	374	594	96	87	-	3	3
14523440	Triebel/Vogtl.	Männlich	582	217	296	16	49	-	3	-
14523440	Triebel/Vogtl.	Weiblich	569	153	296	82	40	-	-	3
14523450	Weischlitz	Insgesamt	5.718	1.953	2.885	514	353	-	-	10
14523450	Weischlitz	Männlich	2.850	1.106	1.450	114	175	-	-	6
14523450	Weischlitz	Weiblich	2.868	844	1.432	404	180	-	-	5
14523460	Werde	Insgesamt	1.482	537	767	110	64	-	-	-
14523460	Werde	Männlich	747	305	387	18	32	-	-	-
14523460	Werde	Weiblich	735	233	379	93	28	-	-	-
14524	Zwickau	Insgesamt	310.249	116.174	137.489	30.087	24.391	106	38	1.963
14524	Zwickau	Männlich	151.426	64.919	68.650	5.778	10.882	63	17	1.113
14524	Zwickau	Weiblich	158.827	51.255	68.839	24.310	13.512	40	24	846
14524010	Bernsdorf	Insgesamt	2.140	718	1.142	155	119	-	3	5
14524010	Bernsdorf	Männlich	1.092	410	575	24	73	-	-	-
14524010	Bernsdorf	Weiblich	1.046	310	566	125	49	-	3	3
14524020	Callenberg	Insgesamt	4.795	1.716	2.390	366	318	-	-	3
14524020	Callenberg	Männlich	2.379	922	1.211	81	161	-	-	3
14524020	Callenberg	Weiblich	2.416	794	1.176	284	159	-	-	-
14524030	Crimmitschau, Stadt	Insgesamt	18.718	7.102	7.934	1.851	1.569	-	3	265
14524030	Crimmitschau, Stadt	Männlich	9.095	3.909	3.976	363	695	-	-	154
14524030	Crimmitschau, Stadt	Weiblich	9.621	3.191	3.957	1.492	872	-	4	108
14524040	Crinitzberg	Insgesamt	1.809	607	902	181	114	-	-	5
14524040	Crinitzberg	Männlich	883	351	445	31	55	-	-	-
14524040	Crinitzberg	Weiblich	929	257	458	150	60	-	-	3
14524050	Dennheritz	Insgesamt	1.293	506	627	87	69	-	-	3
14524050	Dennheritz	Männlich	649	272	317	16	39	-	-	3
14524050	Dennheritz	Weiblich	642	230	313	72	28	-	-	-

AGS	Kreisfreie Stadt Landkreis Gemeinde Land	Geschlecht	Insgesamt	ledig	verheiratet	verwitwet	geschieden	eingetr. Lebens- partnerschaft	eingetr. Lebens- partnerschaft aufgehoben/ eingetr. Lebens- partner/-in verstorben	nicht bekannt
14524060	Fraureuth	Insgesamt	4.939	1.667	2.388	493	391	-	-	3
14524060	Fraureuth	Männlich	2.379	922	1.192	105	159	-	-	3
14524060	Fraureuth	Weiblich	2.558	745	1.193	391	229	-	-	-
14524070	Gersdorf	Insgesamt	3.793	1.311	1.839	390	240	-	-	9
14524070	Gersdorf	Männlich	1.831	716	917	66	120	-	-	4
14524070	Gersdorf	Weiblich	1.965	596	918	324	123	-	-	4
14524080	Glauchau, Stadt	Insgesamt	21.821	8.168	9.443	2.166	1.768	14	3	257
14524080	Glauchau, Stadt	Männlich	10.647	4.653	4.667	396	775	8	3	146
14524080	Glauchau, Stadt	Weiblich	11.175	3.517	4.778	1.768	996	4	-	113
14524090	Hartenstein, Stadt	Insgesamt	4.482	1.605	2.196	432	238	-	-	13
14524090	Hartenstein, Stadt	Männlich	2.181	919	1.079	77	105	-	-	-
14524090	Hartenstein, Stadt	Weiblich	2.301	687	1.119	354	132	-	-	9
14524100	Hartmannsdorf b. Kirchberg	Insgesamt	1.350	498	670	100	73	-	-	9
14524100	Hartmannsdorf b. Kirchberg	Männlich	652	262	339	20	29	-	-	-
14524100	Hartmannsdorf b. Kirchberg	Weiblich	696	238	331	82	41	-	-	5
14524110	Hirschfeld	Insgesamt	1.082	399	539	81	66	-	-	-
14524110	Hirschfeld	Männlich	548	226	268	23	29	-	-	-
14524110	Hirschfeld	Weiblich	533	170	269	56	38	-	-	-
14524120	Hohenstein-Ernstthal, Stadt	Insgesamt	14.168	5.089	6.224	1.587	1.228	-	-	41
14524120	Hohenstein-Ernstthal, Stadt	Männlich	6.858	2.822	3.166	326	522	-	-	19
14524120	Hohenstein-Ernstthal, Stadt	Weiblich	7.309	2.264	3.059	1.262	704	-	-	20
14524130	Kirchberg, Stadt	Insgesamt	7.916	2.843	3.643	815	601	4	3	12
14524130	Kirchberg, Stadt	Männlich	3.829	1.552	1.822	140	311	3	-	-
14524130	Kirchberg, Stadt	Weiblich	4.087	1.294	1.819	678	286	3	3	9
14524140	Langenbernsdorf	Insgesamt	3.452	1.238	1.710	300	203	3	-	-
14524140	Langenbernsdorf	Männlich	1.727	696	857	66	105	-	-	-
14524140	Langenbernsdorf	Weiblich	1.724	542	855	232	96	3	-	-
14524150	Langenweißbach	Insgesamt	2.411	893	1.150	222	145	-	-	-
14524150	Langenweißbach	Männlich	1.184	494	575	44	72	-	-	-
14524150	Langenweißbach	Weiblich	1.228	400	576	178	71	-	-	-
14524160	Lichtenstein/Sa., Stadt	Insgesamt	11.148	3.959	5.035	1.176	879	6	3	88
14524160	Lichtenstein/Sa., Stadt	Männlich	5.399	2.286	2.464	216	380	-	-	49
14524160	Lichtenstein/Sa., Stadt	Weiblich	5.748	1.677	2.568	958	497	6	3	36
14524170	Lichtentanne	Insgesamt	6.117	2.055	3.066	600	389	5	-	9
14524170	Lichtentanne	Männlich	2.936	1.105	1.542	101	183	5	-	3
14524170	Lichtentanne	Weiblich	3.182	949	1.525	496	202	3	-	3
14524180	Limbach-Oberfrohna, Stadt	Insgesamt	23.708	9.139	10.307	2.228	1.902	-	3	131
14524180	Limbach-Oberfrohna, Stadt	Männlich	11.527	5.110	5.113	406	823	-	-	75
14524180	Limbach-Oberfrohna, Stadt	Weiblich	12.181	4.030	5.193	1.819	1.082	-	3	52
14524190	Meerane, Stadt	Insgesamt	13.897	5.228	5.866	1.540	1.171	-	-	87
14524190	Meerane, Stadt	Männlich	6.711	2.914	2.907	320	514	-	-	47
14524190	Meerane, Stadt	Weiblich	7.187	2.310	2.962	1.222	660	-	-	38
14524200	Mülsen	Insgesamt	10.778	3.550	5.629	1.002	591	3	-	4
14524200	Mülsen	Männlich	5.292	1.980	2.814	207	281	5	-	3
14524200	Mülsen	Weiblich	5.484	1.570	2.814	793	306	-	-	3
14524210	Neukirchen/Pleiße	Insgesamt	3.798	1.404	1.768	322	293	-	-	-
14524210	Neukirchen/Pleiße	Männlich	1.854	778	877	56	139	-	-	-
14524210	Neukirchen/Pleiße	Weiblich	1.942	622	895	264	156	-	-	-
14524220	Niederfrohna	Insgesamt	2.221	753	1.193	162	110	-	-	3
14524220	Niederfrohna	Männlich	1.105	422	595	31	54	-	-	-
14524220	Niederfrohna	Weiblich	1.119	332	600	132	54	-	-	3
14524230	Oberlungwitz, Stadt	Insgesamt	5.736	2.077	2.659	558	417	3	-	21
14524230	Oberlungwitz, Stadt	Männlich	2.766	1.121	1.338	107	181	3	-	17
14524230	Oberlungwitz, Stadt	Weiblich	2.966	958	1.318	452	238	-	-	4
14524240	Oberwiera	Insgesamt	1.015	362	509	94	49	3	-	3
14524240	Oberwiera	Männlich	496	195	260	17	26	-	-	3
14524240	Oberwiera	Weiblich	519	169	251	75	20	3	-	-
14524250	Reinsdorf	Insgesamt	7.164	2.477	3.572	635	444	-	-	36
14524250	Reinsdorf	Männlich	3.490	1.394	1.765	123	196	-	-	17
14524250	Reinsdorf	Weiblich	3.675	1.088	1.809	509	247	-	-	22
14524260	Remse	Insgesamt	1.642	584	798	142	113	-	-	-
14524260	Remse	Männlich	811	315	395	30	67	-	-	-
14524260	Remse	Weiblich	831	267	402	114	44	-	-	-
14524270	Schönberg	Insgesamt	866	305	456	62	46	-	-	3
14524270	Schönberg	Männlich	444	173	229	12	22	-	-	3
14524270	Schönberg	Weiblich	425	128	227	48	21	-	-	-
14524280	St. Egidien	Insgesamt	3.177	1.217	1.467	264	215	-	-	12
14524280	St. Egidien	Männlich	1.604	693	736	55	112	-	-	8
14524280	St. Egidien	Weiblich	1.574	525	734	208	105	-	-	7
14524290	Waldenburg, Stadt	Insgesamt	3.981	1.458	1.823	399	297	-	-	3
14524290	Waldenburg, Stadt	Männlich	1.959	821	919	78	141	-	-	3
14524290	Waldenburg, Stadt	Weiblich	2.021	639	907	323	158	-	-	-
14524300	Werdau, Stadt	Insgesamt	20.668	7.724	8.943	2.008	1.740	6	4	239
14524300	Werdau, Stadt	Männlich	10.276	4.419	4.495	401	812	6	-	142
14524300	Werdau, Stadt	Weiblich	10.392	3.305	4.451	1.609	928	-	3	95
14524310	Wildenfels, Stadt	Insgesamt	3.525	1.280	1.722	309	212	-	-	-
14524310	Wildenfels, Stadt	Männlich	1.775	747	856	58	110	-	-	-
14524310	Wildenfels, Stadt	Weiblich	1.750	535	863	249	101	-	-	-
14524320	Wilkau-Haßlau, Stadt	Insgesamt	9.619	3.503	4.256	1.039	766	3	-	50
14524320	Wilkau-Haßlau, Stadt	Männlich	4.585	1.888	2.138	197	338	3	-	17
14524320	Wilkau-Haßlau, Stadt	Weiblich	5.032	1.612	2.120	842	433	-	-	28
14524330	Zwickau, Stadt, Hochschulstadt	Insgesamt	87.020	34.733	35.612	8.324	7.615	49	20	668
14524330	Zwickau, Stadt, Hochschulstadt	Männlich	42.462	19.427	17.789	1.576	3.244	31	9	384
14524330	Zwickau, Stadt, Hochschulstadt	Weiblich	44.558	15.305	17.819	6.750	4.373	21	12	282
14625	Bautzen	Insgesamt	296.168	114.294	131.530	26.954	22.349	83	29	933
14625	Bautzen	Männlich	145.682	64.124	65.499	5.457	10.146	48	16	389
14625	Bautzen	Weiblich	150.487	50.171	66.029	21.497	12.204	31	9	543
14625010	Arnsdorf	Insgesamt	4.790	2.108	2.083	322	274	-	-	4
14625010	Arnsdorf	Männlich	2.483	1.219	1.045	79	141	-	-	5
14625010	Arnsdorf	Weiblich	2.304	888	1.039	247	136	-	-	-
14625020	Bautzen, Stadt	Insgesamt	38.084	15.819	14.789	3.638	3.667	5	9	160
14625020	Bautzen, Stadt	Männlich	18.365	8.743	7.303	702	1.544	4	4	64
14625020	Bautzen, Stadt	Weiblich	19.720	7.074	7.485	2.932	2.125	3	3	93
14625030	Bernsdorf, Stadt	Insgesamt	6.281	2.221	2.836	694	507	3	-	15
14625030	Bernsdorf, Stadt	Männlich	3.122	1.295	1.434	137	238	-	-	16
14625030	Bernsdorf, Stadt	Weiblich	3.159	928	1.404	555	268	3	-	-
14625040	Bischofswerda, Stadt	Insgesamt	10.762	4.229	4.434	1.159	906	-	-	26

AGS	Kreisfreie Stadt Landkreis Gemeinde Land	Geschlecht	Insgesamt	ledig	verheiratet	verwitwet	geschieden	eingetr. Lebens- partnerschaft	eingetr. Lebens- partnerschaft aufgehoben/ eingetr. Lebens- partner/-in verstorben	nicht bekannt
14625040	Bischofswerda, Stadt	Männlich	5.146	2.354	2.192	203	391	-	-	5
14625040	Bischofswerda, Stadt	Weiblich	5.617	1.873	2.242	959	519	-	-	25
14625060	Burkau	Insgesamt	2.586	1.047	1.204	186	143	3	-	4
14625060	Burkau	Männlich	1.307	591	605	36	73	3	-	-
14625060	Burkau	Weiblich	1.277	458	597	152	68	-	-	4
14625080	Crostwitz	Insgesamt	1.035	389	504	107	34	3	-	-
14625080	Crostwitz	Männlich	487	196	252	15	18	-	-	-
14625080	Crostwitz	Weiblich	551	189	255	91	16	3	-	-
14625090	Cunewalde	Insgesamt	4.551	1.549	2.187	481	331	-	-	11
14625090	Cunewalde	Männlich	2.236	893	1.082	99	163	-	-	-
14625090	Cunewalde	Weiblich	2.316	658	1.103	386	166	-	-	8
14625100	Demitz-Thumitz	Insgesamt	2.638	994	1.231	239	157	7	-	9
14625100	Demitz-Thumitz	Männlich	1.320	575	615	35	88	4	-	3
14625100	Demitz-Thumitz	Weiblich	1.318	417	618	205	70	3	-	10
14625110	Doberschau-Gaußig	Insgesamt	4.243	1.708	1.997	295	241	-	-	-
14625110	Doberschau-Gaußig	Männlich	2.154	956	996	73	127	-	-	-
14625110	Doberschau-Gaußig	Weiblich	2.090	756	997	223	116	-	-	3
14625120	Elsterheide	Insgesamt	3.346	1.130	1.763	266	183	3	-	3
14625120	Elsterheide	Männlich	1.713	665	891	64	92	3	-	-
14625120	Elsterheide	Weiblich	1.629	464	874	198	89	-	-	3
14625130	Elstra, Stadt	Insgesamt	2.683	1.033	1.219	250	181	-	-	3
14625130	Elstra, Stadt	Männlich	1.368	613	608	56	86	-	-	3
14625130	Elstra, Stadt	Weiblich	1.319	417	609	195	94	-	-	-
14625140	Frankenthal	Insgesamt	911	362	445	68	33	-	-	-
14625140	Frankenthal	Männlich	442	181	227	20	17	-	-	-
14625140	Frankenthal	Weiblich	469	178	222	50	17	-	-	-
14625150	Göda	Insgesamt	2.975	1.145	1.431	229	169	-	-	-
14625150	Göda	Männlich	1.461	627	705	46	80	-	-	-
14625150	Göda	Weiblich	1.513	519	724	185	86	-	-	-
14625160	Großdubrau	Insgesamt	4.098	1.508	1.910	393	288	3	-	-
14625160	Großdubrau	Männlich	2.053	870	955	87	143	-	-	-
14625160	Großdubrau	Weiblich	2.049	635	951	308	146	3	-	-
14625170	Großharthau	Insgesamt	2.934	1.211	1.312	225	180	3	-	3
14625170	Großharthau	Männlich	1.475	677	651	59	90	3	-	-
14625170	Großharthau	Weiblich	1.457	536	658	169	92	-	-	3
14625180	Großnaundorf	Insgesamt	927	351	470	66	39	-	-	-
14625180	Großnaundorf	Männlich	454	187	234	19	15	-	-	-
14625180	Großnaundorf	Weiblich	472	165	234	49	25	-	-	-
14625190	Großpostwitz/O.L.	Insgesamt	2.731	1.022	1.287	219	197	-	3	3
14625190	Großpostwitz/O.L.	Männlich	1.339	574	638	37	92	-	3	3
14625190	Großpostwitz/O.L.	Weiblich	1.393	452	652	182	107	-	-	-
14625200	Großröhrsdorf, Stadt	Insgesamt	9.417	3.744	4.146	817	667	-	-	39
14625200	Großröhrsdorf, Stadt	Männlich	4.616	2.055	2.058	159	316	-	-	22
14625200	Großröhrsdorf, Stadt	Weiblich	4.800	1.691	2.089	656	349	-	-	19
14625220	Haselbachtal	Insgesamt	3.910	1.378	1.994	345	190	-	-	-
14625220	Haselbachtal	Männlich	1.957	788	999	72	95	-	-	-
14625220	Haselbachtal	Weiblich	1.951	588	993	277	97	-	-	-
14625230	Hochkirch	Insgesamt	2.222	880	1.032	182	127	-	-	-
14625230	Hochkirch	Männlich	1.092	471	520	34	66	-	-	-
14625230	Hochkirch	Weiblich	1.130	412	511	151	58	-	-	-
14625240	Hoyerswerda, Stadt	Insgesamt	31.064	10.735	13.146	3.761	3.220	3	3	199
14625240	Hoyerswerda, Stadt	Männlich	14.763	6.214	6.396	733	1.325	3	3	84
14625240	Hoyerswerda, Stadt	Weiblich	16.301	4.519	6.748	3.027	1.895	-	-	112
14625250	Kamenz, Stadt	Insgesamt	17.282	7.040	7.164	1.510	1.479	6	-	87
14625250	Kamenz, Stadt	Männlich	8.620	3.977	3.618	318	648	6	-	60
14625250	Kamenz, Stadt	Weiblich	8.660	3.061	3.543	1.194	832	-	-	32
14625270	Königsbrück, Stadt	Insgesamt	4.635	1.981	1.860	403	383	4	3	10
14625270	Königsbrück, Stadt	Männlich	2.279	1.105	929	75	156	4	-	3
14625270	Königsbrück, Stadt	Weiblich	2.355	873	927	325	226	-	3	3
14625280	Königswartha	Insgesamt	3.466	1.344	1.463	350	290	-	-	14
14625280	Königswartha	Männlich	1.721	786	732	61	142	-	-	3
14625280	Königswartha	Weiblich	1.742	555	734	289	151	-	-	13
14625290	Kubschütz	Insgesamt	2.442	921	1.198	178	145	-	-	-
14625290	Kubschütz	Männlich	1.238	524	596	41	74	-	-	-
14625290	Kubschütz	Weiblich	1.202	399	599	133	69	-	-	-
14625300	Laußnitz	Insgesamt	1.842	710	896	143	91	-	-	7
14625300	Laußnitz	Männlich	944	422	447	26	46	-	-	3
14625300	Laußnitz	Weiblich	896	284	447	114	44	-	-	6
14625310	Lauta, Stadt	Insgesamt	7.961	2.764	3.620	859	681	-	-	38
14625310	Lauta, Stadt	Männlich	3.840	1.478	1.828	197	325	-	-	16
14625310	Lauta, Stadt	Weiblich	4.122	1.286	1.794	665	353	-	-	23
14625320	Lichtenberg	Insgesamt	1.609	644	756	109	93	-	-	4
14625320	Lichtenberg	Männlich	809	348	381	32	46	-	-	4
14625320	Lichtenberg	Weiblich	801	293	375	80	50	-	-	-
14625330	Lohsa	Insgesamt	5.145	1.666	2.579	516	382	-	-	4
14625330	Lohsa	Männlich	2.519	960	1.284	96	173	-	-	-
14625330	Lohsa	Weiblich	2.630	704	1.296	417	206	-	-	4
14625340	Malschwitz	Insgesamt	4.757	1.817	2.233	385	280	7	-	38
14625340	Malschwitz	Männlich	2.397	1.041	1.123	76	144	4	-	10
14625340	Malschwitz	Weiblich	2.358	775	1.112	311	133	-	-	29
14625350	Nebelschütz	Insgesamt	1.201	478	606	79	35	-	-	-
14625350	Nebelschütz	Männlich	609	262	309	17	22	-	-	-
14625350	Nebelschütz	Weiblich	592	213	299	60	12	-	-	-
14625360	Neschwitz	Insgesamt	2.420	905	1.166	201	141	3	-	-
14625360	Neschwitz	Männlich	1.209	503	596	28	77	3	-	-
14625360	Neschwitz	Weiblich	1.213	405	571	175	64	-	-	-
14625370	Neukirch	Insgesamt	1.602	617	765	111	98	-	-	5
14625370	Neukirch	Männlich	807	344	382	17	56	-	-	9
14625370	Neukirch	Weiblich	796	271	385	92	45	-	-	-
14625380	Neukirch/Lausitz	Insgesamt	4.762	1.817	2.156	444	341	3	-	4
14625380	Neukirch/Lausitz	Männlich	2.329	1.027	1.056	84	154	3	-	3
14625380	Neukirch/Lausitz	Weiblich	2.436	788	1.099	358	185	-	-	-
14625390	Obergurig	Insgesamt	2.093	751	1.072	152	116	-	-	-
14625390	Obergurig	Männlich	1.023	398	539	23	63	-	-	-
14625390	Obergurig	Weiblich	1.072	356	533	127	55	-	-	-
14625410	Ohorn	Insgesamt	2.470	953	1.193	171	151	-	-	3
14625410	Ohorn	Männlich	1.236	528	598	46	68	-	-	-
14625410	Ohorn	Weiblich	1.233	429	593	128	82	-	-	3

AGS	Kreisfreie Stadt Landkreis Gemeinde Land	Geschlecht	Insgesamt	ledig	verheiratet	verwitwet	geschieden	eingetr. Lebens- partnerschaft	eingetr. Lebens- partnerschaft aufgehoben/ eingetr. Lebens- partner/-in verstorben	nicht bekannt
14625420	Oßling	Insgesamt	2.222	860	1.095	150	116	-	-	-
14625420	Oßling	Männlich	1.143	512	548	27	64	-	-	-
14625420	Oßling	Weiblich	1.075	351	551	126	50	-	-	-
14625430	Ottendorf-Okrilla	Insgesamt	10.055	3.950	4.792	704	598	11	-	-
14625430	Ottendorf-Okrilla	Männlich	5.027	2.168	2.400	171	279	8	-	-
14625430	Ottendorf-Okrilla	Weiblich	5.026	1.778	2.394	530	317	5	-	-
14625440	Panschwitz-Kuckau	Insgesamt	2.089	876	993	120	83	-	-	12
14625440	Panschwitz-Kuckau	Männlich	990	427	494	27	40	-	-	-
14625440	Panschwitz-Kuckau	Weiblich	1.100	452	499	95	40	-	-	9
14625450	Pulsnitz, Stadt	Insgesamt	7.328	3.015	3.028	726	549	-	3	7
14625450	Pulsnitz, Stadt	Männlich	3.555	1.632	1.525	158	238	-	3	-
14625450	Pulsnitz, Stadt	Weiblich	3.773	1.381	1.506	570	314	-	-	4
14625460	Puschwitz	Insgesamt	774	309	369	63	29	3	-	-
14625460	Puschwitz	Männlich	385	171	184	13	14	-	-	-
14625460	Puschwitz	Weiblich	392	136	183	51	19	3	-	-
14625470	Räckelwitz	Insgesamt	1.143	492	554	61	36	-	-	3
14625470	Räckelwitz	Männlich	580	276	277	11	17	-	-	-
14625470	Räckelwitz	Weiblich	562	213	278	51	15	-	-	3
14625480	Radeberg, Stadt	Insgesamt	18.724	7.791	7.801	1.446	1.546	9	3	128
14625480	Radeberg, Stadt	Männlich	9.181	4.296	3.871	292	674	-	3	48
14625480	Radeberg, Stadt	Weiblich	9.543	3.492	3.932	1.157	871	9	3	77
14625490	Radibor	Insgesamt	3.146	1.249	1.525	229	142	-	-	-
14625490	Radibor	Männlich	1.573	695	762	46	74	-	-	-
14625490	Radibor	Weiblich	1.576	557	762	185	72	-	-	-
14625500	Ralbitz-Rosenthal	Insgesamt	1.727	714	861	104	49	-	-	3
14625500	Ralbitz-Rosenthal	Männlich	911	426	433	22	32	-	-	-
14625500	Ralbitz-Rosenthal	Weiblich	818	286	431	80	22	-	-	3
14625510	Rammenau	Insgesamt	1.334	542	621	98	73	-	-	3
14625510	Rammenau	Männlich	670	300	306	27	36	-	-	-
14625510	Rammenau	Weiblich	666	239	315	70	36	-	-	3
14625525	Schirgiswalde-Kirschau, Stadt	Insgesamt	6.102	2.223	2.955	530	364	-	-	26
14625525	Schirgiswalde-Kirschau, Stadt	Männlich	3.049	1.278	1.469	123	174	-	-	5
14625525	Schirgiswalde-Kirschau, Stadt	Weiblich	3.052	944	1.482	410	193	-	-	18
14625530	Schmölln-Putzkau	Insgesamt	2.969	1.128	1.408	245	189	-	-	-
14625530	Schmölln-Putzkau	Männlich	1.485	624	707	52	101	-	-	-
14625530	Schmölln-Putzkau	Weiblich	1.487	503	700	189	90	-	-	-
14625550	Schwepnitz	Insgesamt	2.444	885	1.163	202	183	-	-	14
14625550	Schwepnitz	Männlich	1.239	518	589	35	92	-	-	10
14625550	Schwepnitz	Weiblich	1.205	368	575	167	91	-	-	9
14625560	Sohland a. d. Spree	Insgesamt	6.450	2.420	2.970	624	421	-	-	12
14625560	Sohland a. d. Spree	Männlich	3.226	1.402	1.486	136	193	-	-	-
14625560	Sohland a. d. Spree	Weiblich	3.226	1.016	1.481	490	227	-	-	12
14625570	Spreetal	Insgesamt	1.773	617	851	180	127	-	-	-
14625570	Spreetal	Männlich	874	337	425	36	72	-	-	-
14625570	Spreetal	Weiblich	899	278	424	143	53	-	-	-
14625580	Steina	Insgesamt	1.656	590	874	108	86	-	-	-
14625580	Steina	Männlich	828	320	437	26	42	-	-	3
14625580	Steina	Weiblich	828	268	435	80	42	-	-	3
14625590	Steinigtwolmsdorf	Insgesamt	2.666	911	1.341	244	163	-	-	3
14625590	Steinigtwolmsdorf	Männlich	1.362	521	694	48	96	-	-	-
14625590	Steinigtwolmsdorf	Weiblich	1.302	387	648	199	67	-	-	5
14625600	Wachau	Insgesamt	4.218	1.753	1.914	275	271	-	-	-
14625600	Wachau	Männlich	2.139	992	953	69	123	-	-	-
14625600	Wachau	Weiblich	2.077	762	964	202	150	-	-	-
14625610	Weißenberg, Stadt	Insgesamt	3.056	1.213	1.384	267	183	-	-	8
14625610	Weißenberg, Stadt	Männlich	1.528	699	692	55	91	-	-	-
14625610	Weißenberg, Stadt	Weiblich	1.524	517	693	213	95	-	-	8
14625630	Wilthen, Stadt	Insgesamt	4.741	1.690	2.113	531	404	3	-	-
14625630	Wilthen, Stadt	Männlich	2.224	903	1.048	100	175	-	-	-
14625630	Wilthen, Stadt	Weiblich	2.515	790	1.063	433	230	3	-	-
14625640	Wittichenau, Stadt	Insgesamt	5.676	2.099	2.776	484	303	3	-	14
14625640	Wittichenau, Stadt	Männlich	2.779	1.169	1.376	92	139	3	-	-
14625640	Wittichenau, Stadt	Weiblich	2.896	929	1.398	393	163	-	-	13
14626	Görlitz	Insgesamt	247.014	95.449	105.674	24.221	20.340	71	29	1.223
14626	Görlitz	Männlich	120.640	53.011	52.959	4.838	9.265	44	21	501
14626	Görlitz	Weiblich	126.373	42.439	52.712	19.386	11.077	30	11	720
14626010	Bad Muskau, Stadt	Insgesamt	3.623	1.340	1.590	353	313	-	-	21
14626010	Bad Muskau, Stadt	Männlich	1.773	737	810	67	153	-	-	6
14626010	Bad Muskau, Stadt	Weiblich	1.850	606	782	287	162	-	-	13
14626020	Beiersdorf	Insgesamt	1.089	391	549	96	51	-	-	3
14626020	Beiersdorf	Männlich	538	223	277	17	28	-	-	-
14626020	Beiersdorf	Weiblich	551	168	275	83	23	-	-	3
14626030	Bernstadt a. d. Eigen, Stadt	Insgesamt	3.181	1.172	1.503	290	207	-	-	12
14626030	Bernstadt a. d. Eigen, Stadt	Männlich	1.593	676	753	49	104	-	-	9
14626030	Bernstadt a. d. Eigen, Stadt	Weiblich	1.590	495	747	238	102	-	-	4
14626050	Bertsdorf-Hörnitz	Insgesamt	2.020	657	1.048	181	130	-	3	3
14626050	Bertsdorf-Hörnitz	Männlich	1.017	379	534	40	64	-	-	3
14626050	Bertsdorf-Hörnitz	Weiblich	1.005	273	515	145	67	-	3	-
14626060	Boxberg/O.L.	Insgesamt	4.253	1.456	2.012	462	317	5	-	7
14626060	Boxberg/O.L.	Männlich	2.103	856	1.010	83	153	-	-	-
14626060	Boxberg/O.L.	Weiblich	2.149	600	1.002	375	161	3	-	7
14626070	Dürrhennersdorf	Insgesamt	865	272	421	101	69	-	-	-
14626070	Dürrhennersdorf	Männlich	429	167	212	10	34	-	-	-
14626070	Dürrhennersdorf	Weiblich	439	107	211	92	31	-	-	-
14626085	Ebersbach-Neugersdorf, Stadt	Insgesamt	11.201	3.904	4.853	1.343	1.037	3	3	56
14626085	Ebersbach-Neugersdorf, Stadt	Männlich	5.378	2.164	2.456	287	448	3	3	22
14626085	Ebersbach-Neugersdorf, Stadt	Weiblich	5.821	1.737	2.396	1.058	587	5	-	36
14626100	Gablenz	Insgesamt	1.565	486	821	151	102	-	-	-
14626100	Gablenz	Männlich	764	265	410	27	58	-	-	-
14626100	Gablenz	Weiblich	800	218	408	125	45	-	-	-
14626110	Görlitz, Stadt, Hochschulstadt	Insgesamt	54.664	23.029	20.980	5.087	5.169	26	16	358
14626110	Görlitz, Stadt, Hochschulstadt	Männlich	26.346	12.328	10.577	1.062	2.203	21	9	144
14626110	Görlitz, Stadt, Hochschulstadt	Weiblich	28.318	10.699	10.406	4.025	2.964	3	4	213
14626120	Groß Düben	Insgesamt	1.055	404	493	85	69	-	-	-
14626120	Groß Düben	Männlich	541	231	252	18	38	-	-	-
14626120	Groß Düben	Weiblich	514	172	244	68	29	-	-	-
14626140	Großschönau	Insgesamt	5.234	1.834	2.432	595	373	-	-	-

AGS	Kreisfreie Stadt Landkreis Gemeinde Land	Geschlecht	Insgesamt	ledig	verheiratet	verwitwet	geschieden	eingetr. Lebens- partnerschaft	eingetr. Lebens- partnerschaft aufgehoben/ eingetr. Lebens- partner/-in verstorben	nicht bekannt
14626140	Großschönau	Männlich	2.571	1.042	1.213	127	191	-	-	-
14626140	Großschönau	Weiblich	2.662	791	1.222	467	181	-	-	-
14626150	Großschweidnitz	Insgesamt	1.262	529	523	81	117	-	-	9
14626150	Großschweidnitz	Männlich	669	322	259	18	62	-	-	7
14626150	Großschweidnitz	Weiblich	593	209	265	65	53	-	-	4
14626160	Hähnichen	Insgesamt	1.202	469	576	85	60	-	-	3
14626160	Hähnichen	Männlich	604	270	283	19	33	-	-	-
14626160	Hähnichen	Weiblich	598	203	291	70	30	-	-	3
14626170	Hainewalde	Insgesamt	1.524	552	758	136	80	-	-	-
14626170	Hainewalde	Männlich	740	288	377	28	49	-	-	-
14626170	Hainewalde	Weiblich	787	263	380	109	33	-	-	-
14626180	Herrnhut, Stadt	Insgesamt	5.776	2.454	2.483	465	364	6	-	6
14626180	Herrnhut, Stadt	Männlich	2.833	1.325	1.234	94	176	3	-	-
14626180	Herrnhut, Stadt	Weiblich	2.943	1.132	1.247	367	189	-	-	4
14626190	Hohendubrau	Insgesamt	1.836	709	888	136	102	-	-	-
14626190	Hohendubrau	Männlich	928	410	440	29	46	-	-	-
14626190	Hohendubrau	Weiblich	906	298	448	106	54	-	-	-
14626200	Horka	Insgesamt	1.554	576	754	139	85	-	-	-
14626200	Horka	Männlich	790	335	379	30	46	-	-	-
14626200	Horka	Weiblich	768	237	375	107	41	-	-	-
14626210	Jonsdorf, Kurort	Insgesamt	1.482	441	781	154	102	-	-	-
14626210	Jonsdorf, Kurort	Männlich	693	214	392	41	46	-	-	-
14626210	Jonsdorf, Kurort	Weiblich	791	229	389	117	53	-	-	-
14626230	Kodersdorf	Insgesamt	2.297	921	1.047	189	140	-	-	-
14626230	Kodersdorf	Männlich	1.144	512	525	33	71	-	-	-
14626230	Kodersdorf	Weiblich	1.158	408	523	153	71	-	-	-
14626240	Königshain	Insgesamt	1.137	450	544	89	53	-	-	-
14626240	Königshain	Männlich	574	258	267	21	27	-	-	-
14626240	Königshain	Weiblich	565	191	281	68	26	-	-	-
14626245	Kottmar	Insgesamt	7.061	2.516	3.323	676	527	4	-	13
14626245	Kottmar	Männlich	3.479	1.392	1.674	130	264	3	-	7
14626245	Kottmar	Weiblich	3.586	1.121	1.647	548	262	3	-	9
14626250	Krauschwitz i.d. O.L.	Insgesamt	3.265	1.067	1.590	339	266	-	-	3
14626250	Krauschwitz i.d. O.L.	Männlich	1.601	618	793	64	126	-	-	3
14626250	Krauschwitz i.d. O.L.	Weiblich	1.664	445	800	277	138	-	-	-
14626260	Kreba-Neudorf	Insgesamt	847	302	388	88	49	-	-	16
14626260	Kreba-Neudorf	Männlich	420	183	190	17	28	-	-	7
14626260	Kreba-Neudorf	Weiblich	427	121	199	73	21	-	-	12
14626270	Lawalde	Insgesamt	1.789	608	893	165	120	-	-	3
14626270	Lawalde	Männlich	872	335	456	26	54	-	-	-
14626270	Lawalde	Weiblich	919	275	435	138	67	-	-	3
14626280	Leutersdorf	Insgesamt	3.456	1.240	1.647	337	220	-	-	6
14626280	Leutersdorf	Männlich	1.714	674	861	72	110	-	-	-
14626280	Leutersdorf	Weiblich	1.738	565	791	267	107	-	-	3
14626290	Löbau, Stadt	Insgesamt	14.639	6.013	5.776	1.471	1.258	3	-	121
14626290	Löbau, Stadt	Männlich	7.168	3.432	2.883	279	507	3	-	65
14626290	Löbau, Stadt	Weiblich	7.474	2.579	2.893	1.190	751	-	-	58
14626300	Markersdorf	Insgesamt	3.774	1.408	1.903	247	211	-	-	4
14626300	Markersdorf	Männlich	1.903	786	950	62	102	-	-	-
14626300	Markersdorf	Weiblich	1.873	621	955	188	105	-	-	-
14626310	Mittelherwigsdorf	Insgesamt	3.506	1.199	1.753	302	224	-	-	34
14626310	Mittelherwigsdorf	Männlich	1.727	657	883	71	111	-	-	4
14626310	Mittelherwigsdorf	Weiblich	1.778	539	871	227	116	-	-	27
14626320	Mücka	Insgesamt	947	343	452	90	59	-	3	-
14626320	Mücka	Männlich	469	190	224	23	30	-	3	-
14626320	Mücka	Weiblich	478	157	226	66	30	-	-	-
14626330	Neißeau	Insgesamt	1.622	593	781	133	114	-	-	-
14626330	Neißeau	Männlich	794	318	391	19	65	-	-	-
14626330	Neißeau	Weiblich	829	276	390	115	47	-	-	-
14626350	Neusalza-Spremberg, Stadt	Insgesamt	3.173	1.187	1.409	339	234	-	-	-
14626350	Neusalza-Spremberg, Stadt	Männlich	1.578	680	699	70	130	-	-	-
14626350	Neusalza-Spremberg, Stadt	Weiblich	1.594	510	712	270	103	-	-	-
14626370	Niesky, Stadt	Insgesamt	9.094	3.303	4.003	981	766	3	-	39
14626370	Niesky, Stadt	Männlich	4.361	1.829	1.990	194	340	-	-	10
14626370	Niesky, Stadt	Weiblich	4.727	1.472	2.011	789	425	3	-	33
14626390	Oderwitz	Insgesamt	4.764	1.692	2.169	544	344	-	-	6
14626390	Oderwitz	Männlich	2.320	932	1.100	116	166	-	-	3
14626390	Oderwitz	Weiblich	2.448	763	1.067	429	176	-	-	5
14626400	Olbersdorf	Insgesamt	4.503	1.616	1.964	489	423	3	-	7
14626400	Olbersdorf	Männlich	2.152	887	974	105	185	-	-	-
14626400	Olbersdorf	Weiblich	2.351	726	992	387	238	3	-	7
14626410	Oppach	Insgesamt	2.253	849	989	244	173	-	-	-
14626410	Oppach	Männlich	1.080	469	492	38	79	-	-	-
14626410	Oppach	Weiblich	1.170	378	495	207	92	-	-	-
14626420	Ostritz, Stadt	Insgesamt	2.219	820	1.007	241	137	-	-	13
14626420	Ostritz, Stadt	Männlich	1.083	468	509	30	66	-	-	4
14626420	Ostritz, Stadt	Weiblich	1.142	349	500	208	69	-	-	11
14626430	Oybin	Insgesamt	1.309	403	691	126	87	3	-	3
14626430	Oybin	Männlich	656	220	343	34	53	3	-	-
14626430	Oybin	Weiblich	658	181	347	91	37	-	-	3
14626440	Quitzdorf am See	Insgesamt	1.220	444	599	104	74	-	-	-
14626440	Quitzdorf am See	Männlich	611	237	305	24	44	-	-	-
14626440	Quitzdorf am See	Weiblich	610	206	295	78	29	-	-	-
14626450	Reichenbach/O.L., Stadt	Insgesamt	4.704	1.882	2.006	458	356	-	-	3
14626450	Reichenbach/O.L., Stadt	Männlich	2.322	1.035	1.018	95	176	-	-	-
14626450	Reichenbach/O.L., Stadt	Weiblich	2.378	849	987	366	178	-	-	3
14626460	Rietschen	Insgesamt	2.459	917	1.092	282	153	-	-	16
14626460	Rietschen	Männlich	1.175	504	537	51	75	-	-	5
14626460	Rietschen	Weiblich	1.285	414	553	229	76	-	-	11
14626470	Rosenbach	Insgesamt	1.538	625	714	119	75	-	-	7
14626470	Rosenbach	Männlich	796	365	358	25	41	-	-	5
14626470	Rosenbach	Weiblich	742	260	355	99	31	-	-	-
14626480	Rothenburg/O.L., Stadt	Insgesamt	4.167	1.621	1.786	389	334	-	-	34
14626480	Rothenburg/O.L., Stadt	Männlich	2.095	937	906	78	153	-	-	23
14626480	Rothenburg/O.L., Stadt	Weiblich	2.073	683	882	310	184	-	-	14
14626490	Schleife	Insgesamt	2.496	918	1.100	271	202	-	-	6
14626490	Schleife	Männlich	1.185	493	544	37	106	-	-	4
14626490	Schleife	Weiblich	1.309	423	556	232	96	-	-	5

AGS	Kreisfreie Stadt Landkreis Gemeinde Land	Geschlecht	Insgesamt	ledig	verheiratet	verwitwet	geschieden	eingetr. Lebens- partnerschaft	eingetr. Lebens- partnerschaft aufgehoben/ eingetr. Lebens- partner/-in verstorben	nicht bekannt
14626500	Schönau-Berzdorf a. d. Eigen	Insgesamt	1.460	574	665	125	93	-	-	4
14626500	Schönau-Berzdorf a. d. Eigen	Männlich	718	306	336	21	52	-	-	3
14626500	Schönau-Berzdorf a. d. Eigen	Weiblich	743	264	333	105	36	-	-	-
14626510	Schönbach	Insgesamt	1.073	378	520	78	94	-	-	-
14626510	Schönbach	Männlich	538	218	264	17	43	-	-	-
14626510	Schönbach	Weiblich	535	162	255	65	53	-	-	-
14626520	Schöpstal	Insgesamt	2.338	912	1.127	179	120	-	-	-
14626520	Schöpstal	Männlich	1.167	508	567	37	57	-	-	-
14626520	Schöpstal	Weiblich	1.169	405	560	140	62	-	-	-
14626530	Seiffhennersdorf, Stadt	Insgesamt	3.606	1.263	1.614	435	290	-	-	3
14626530	Seiffhennersdorf, Stadt	Männlich	1.753	733	794	98	126	-	-	3
14626530	Seiffhennersdorf, Stadt	Weiblich	1.853	532	822	335	161	-	-	-
14626560	Trebendorf	Insgesamt	769	286	379	65	43	-	-	-
14626560	Trebendorf	Männlich	393	167	189	15	16	-	-	-
14626560	Trebendorf	Weiblich	377	121	187	47	24	-	-	-
14626570	Vierkirchen	Insgesamt	1.664	630	813	123	85	-	-	14
14626570	Vierkirchen	Männlich	824	347	399	37	43	-	-	4
14626570	Vierkirchen	Weiblich	839	282	415	89	45	-	-	10
14626580	Waldhufen	Insgesamt	2.345	902	1.126	172	142	-	-	-
14626580	Waldhufen	Männlich	1.190	509	566	36	74	-	-	-
14626580	Waldhufen	Weiblich	1.154	391	559	136	70	-	-	-
14626590	Weißkeißel	Insgesamt	1.201	357	659	112	68	-	-	3
14626590	Weißkeißel	Männlich	608	209	335	24	40	-	-	-
14626590	Weißkeißel	Weiblich	593	150	321	88	31	-	-	3
14626600	Weißwasser/O.L., Stadt	Insgesamt	15.348	5.469	6.349	1.713	1.691	6	3	119
14626600	Weißwasser/O.L., Stadt	Männlich	7.290	3.079	3.157	306	692	3	-	51
14626600	Weißwasser/O.L., Stadt	Weiblich	8.058	2.393	3.194	1.408	996	4	3	64
14626610	Zittau, Stadt, Hochschulstadt	Insgesamt	25.585	11.050	9.317	2.571	2.368	7	3	266
14626610	Zittau, Stadt, Hochschulstadt	Männlich	12.571	6.277	4.631	492	1.058	3	3	108
14626610	Zittau, Stadt, Hochschulstadt	Weiblich	13.011	4.774	4.688	2.077	1.308	-	-	161
14627	Meißen	Insgesamt	240.414	93.473	105.647	21.377	18.286	97	38	1.494
14627	Meißen	Männlich	117.584	51.352	53.012	4.161	8.258	51	15	732
14627	Meißen	Weiblich	122.833	42.124	52.630	17.218	10.030	46	21	761
14627010	Coswig, Stadt	Insgesamt	20.369	7.300	9.155	1.986	1.685	8	4	227
14627010	Coswig, Stadt	Männlich	9.738	3.985	4.570	377	675	-	-	127
14627010	Coswig, Stadt	Weiblich	10.630	3.317	4.588	1.608	1.009	5	3	97
14627020	Diera-Zehren	Insgesamt	3.234	1.172	1.599	252	207	3	-	-
14627020	Diera-Zehren	Männlich	1.620	638	812	56	109	-	-	-
14627020	Diera-Zehren	Weiblich	1.614	531	784	195	96	3	-	-
14627030	Ebersbach	Insgesamt	4.382	1.735	2.045	327	262	-	-	10
14627030	Ebersbach	Männlich	2.199	981	1.020	53	136	-	-	9
14627030	Ebersbach	Weiblich	2.183	757	1.027	271	130	-	-	3
14627040	Glaubitz	Insgesamt	1.972	787	938	155	92	-	-	-
14627040	Glaubitz	Männlich	1.087	519	475	42	51	-	-	-
14627040	Glaubitz	Weiblich	885	271	465	111	40	-	-	-
14627050	Gröditz, Stadt	Insgesamt	6.927	2.643	2.932	724	587	-	-	40
14627050	Gröditz, Stadt	Männlich	3.415	1.520	1.465	121	283	-	-	31
14627050	Gröditz, Stadt	Weiblich	3.512	1.126	1.469	605	302	-	-	13
14627060	Großenhain, Stadt	Insgesamt	18.300	7.265	7.842	1.648	1.373	9	3	161
14627060	Großenhain, Stadt	Männlich	9.108	4.082	3.934	321	647	4	-	125
14627060	Großenhain, Stadt	Weiblich	9.195	3.181	3.910	1.330	730	3	3	35
14627070	Hirschstein	Insgesamt	1.948	749	925	154	117	3	-	3
14627070	Hirschstein	Männlich	984	424	464	36	60	-	-	-
14627070	Hirschstein	Weiblich	967	326	462	115	56	3	-	3
14627080	Käbschütztal	Insgesamt	2.767	1.173	1.237	190	164	-	-	-
14627080	Käbschütztal	Männlich	1.378	654	610	29	87	-	-	-
14627080	Käbschütztal	Weiblich	1.391	521	625	163	80	-	-	-
14627100	Klipphausen	Insgesamt	10.351	4.357	4.707	601	661	6	3	14
14627100	Klipphausen	Männlich	5.260	2.388	2.380	118	354	5	3	10
14627100	Klipphausen	Weiblich	5.092	1.968	2.328	485	304	3	-	5
14627110	Lampertswalde	Insgesamt	2.531	955	1.231	198	147	-	-	-
14627110	Lampertswalde	Männlich	1.278	524	624	43	82	-	-	-
14627110	Lampertswalde	Weiblich	1.249	428	605	154	66	-	-	-
14627130	Lommatzsch, Stadt	Insgesamt	4.802	1.809	2.181	458	336	-	-	19
14627130	Lommatzsch, Stadt	Männlich	2.336	1.005	1.098	87	140	-	-	6
14627130	Lommatzsch, Stadt	Weiblich	2.466	804	1.081	369	195	-	-	15
14627140	Meißen, Stadt	Insgesamt	28.487	12.423	10.376	2.803	2.671	20	7	185
14627140	Meißen, Stadt	Männlich	13.695	6.525	5.313	549	1.177	12	4	109
14627140	Meißen, Stadt	Weiblich	14.792	5.895	5.061	2.250	1.497	6	6	73
14627150	Moritzburg	Insgesamt	8.318	3.142	4.039	577	506	3	3	51
14627150	Moritzburg	Männlich	4.084	1.674	2.035	114	246	3	3	14
14627150	Moritzburg	Weiblich	4.231	1.467	2.006	461	259	-	3	40
14627170	Niederau	Insgesamt	4.077	1.644	1.880	283	254	6	3	7
14627170	Niederau	Männlich	2.016	915	925	53	122	3	3	3
14627170	Niederau	Weiblich	2.061	730	957	231	135	-	-	6
14627180	Nossen, Stadt	Insgesamt	10.581	4.219	4.632	957	729	5	-	34
14627180	Nossen, Stadt	Männlich	5.269	2.382	2.339	179	350	5	-	15
14627180	Nossen, Stadt	Weiblich	5.312	1.839	2.293	777	381	-	-	22
14627190	Nünchritz	Insgesamt	5.413	1.816	2.608	555	425	-	-	7
14627190	Nünchritz	Männlich	2.636	1.031	1.308	102	190	-	-	5
14627190	Nünchritz	Weiblich	2.774	783	1.301	451	237	-	-	3
14627200	Priestewitz	Insgesamt	3.133	1.294	1.453	218	164	-	3	-
14627200	Priestewitz	Männlich	1.627	767	724	44	84	-	-	-
14627200	Priestewitz	Weiblich	1.508	528	734	173	76	-	-	-
14627210	Radebeul, Stadt	Insgesamt	33.497	13.309	14.539	2.664	2.715	22	7	241
14627210	Radebeul, Stadt	Männlich	15.979	7.022	7.240	506	1.144	6	3	65
14627210	Radebeul, Stadt	Weiblich	17.519	6.290	7.300	2.155	1.574	15	9	173
14627220	Radeburg, Stadt	Insgesamt	7.325	2.831	3.301	632	524	3	-	35
14627220	Radeburg, Stadt	Männlich	3.615	1.561	1.656	129	262	-	-	8
14627220	Radeburg, Stadt	Weiblich	3.710	1.273	1.648	506	260	3	-	27
14627230	Riesa, Stadt	Insgesamt	29.434	10.618	12.384	3.406	2.643	4	-	388
14627230	Riesa, Stadt	Männlich	14.071	5.952	6.173	677	1.087	3	-	182
14627230	Riesa, Stadt	Weiblich	15.365	4.669	6.209	2.725	1.557	-	-	201
14627240	Röderaue	Insgesamt	2.551	840	1.326	240	144	-	-	-
14627240	Röderaue	Männlich	1.251	479	661	39	69	-	-	-
14627240	Röderaue	Weiblich	1.297	357	668	199	73	-	-	-
14627250	Schönfeld	Insgesamt	1.772	644	894	146	90	-	-	-

AGS	Kreisfreie Stadt Landkreis Gemeinde Land	Geschlecht	Insgesamt	ledig	verheiratet	verwitwet	geschieden	eingetr. Lebens- partnerschaft	eingetr. Lebens- partnerschaft aufgehoben/ eingetr. Lebens- partner/-in verstorben	nicht bekannt
14627250	Schönfeld	Männlich	896	372	456	23	43	-	-	-
14627250	Schönfeld	Weiblich	877	271	440	122	44	-	-	-
14627260	Stauchitz	Insgesamt	3.097	1.175	1.533	197	194	-	-	-
14627260	Stauchitz	Männlich	1.575	671	767	35	99	-	-	-
14627260	Stauchitz	Weiblich	1.524	501	763	164	92	-	-	-
14627270	Strehla, Stadt	Insgesamt	3.643	1.414	1.627	352	242	-	-	8
14627270	Strehla, Stadt	Männlich	1.750	736	813	80	116	-	-	3
14627270	Strehla, Stadt	Weiblich	1.897	677	815	273	123	-	-	8
14627290	Thiendorf	Insgesamt	3.719	1.537	1.755	251	170	-	3	3
14627290	Thiendorf	Männlich	1.886	863	880	53	94	-	-	-
14627290	Thiendorf	Weiblich	1.827	676	876	201	79	-	3	-
14627310	Weinböhla	Insgesamt	10.697	4.068	5.026	859	716	-	3	30
14627310	Weinböhla	Männlich	5.211	2.200	2.515	177	312	-	-	6
14627310	Weinböhla	Weiblich	5.487	1.867	2.510	681	405	-	3	23
14627340	Wülknitz	Insgesamt	1.615	615	772	131	98	-	3	3
14627340	Wülknitz	Männlich	833	362	386	27	55	-	3	3
14627340	Wülknitz	Weiblich	784	250	389	101	45	-	-	-
14627360	Zeithain	Insgesamt	5.472	1.946	2.704	420	368	3	-	31
14627360	Zeithain	Männlich	2.780	1.121	1.371	79	187	3	-	17
14627360	Zeithain	Weiblich	2.692	824	1.331	338	184	-	-	16
14628	Sächsische Schweiz-Osterzgebirge	Insgesamt	244.202	96.683	107.143	20.895	18.096	96	45	1.244
14628	Sächsische Schweiz-Osterzgebirge	Männlich	120.411	53.568	53.574	4.066	8.458	42	18	681
14628	Sächsische Schweiz-Osterzgebirge	Weiblich	123.789	43.119	53.572	16.827	9.634	51	29	564
14628010	Altenberg, Stadt	Insgesamt	7.579	2.711	3.537	705	559	9	3	52
14628010	Altenberg, Stadt	Männlich	3.783	1.578	1.777	130	264	9	3	28
14628010	Altenberg, Stadt	Weiblich	3.795	1.137	1.762	574	296	-	-	25
14628020	Bad Gottleuba-Berggießhübel, Stadt	Insgesamt	5.427	1.967	2.566	524	360	-	-	11
14628020	Bad Gottleuba-Berggießhübel, Stadt	Männlich	2.697	1.124	1.291	97	175	-	-	3
14628020	Bad Gottleuba-Berggießhübel, Stadt	Weiblich	2.734	840	1.277	425	183	-	-	5
14628030	Bad Schandau, Stadt	Insgesamt	3.419	1.135	1.610	391	278	3	-	3
14628030	Bad Schandau, Stadt	Männlich	1.663	656	802	76	125	-	3	-
14628030	Bad Schandau, Stadt	Weiblich	1.757	483	806	313	151	3	-	-
14628040	Bahretal	Insgesamt	2.131	831	1.015	134	139	-	-	10
14628040	Bahretal	Männlich	1.046	434	516	21	71	-	-	10
14628040	Bahretal	Weiblich	1.086	398	497	117	69	-	-	4
14628050	Bannewitz	Insgesamt	11.170	4.486	5.164	806	675	3	7	35
14628050	Bannewitz	Männlich	5.411	2.336	2.565	184	319	3	-	11
14628050	Bannewitz	Weiblich	5.757	2.149	2.602	622	358	-	7	21
14628060	Dippoldiswalde, Stadt	Insgesamt	13.927	5.444	6.216	1.263	981	-	-	20
14628060	Dippoldiswalde, Stadt	Männlich	6.906	3.034	3.148	261	452	-	-	13
14628060	Dippoldiswalde, Stadt	Weiblich	7.020	2.412	3.069	998	530	-	-	6
14628070	Dohma	Insgesamt	2.010	813	937	144	115	-	-	-
14628070	Dohma	Männlich	1.019	456	473	33	55	-	-	-
14628070	Dohma	Weiblich	995	357	468	109	60	-	-	-
14628080	Dohna, Stadt	Insgesamt	6.005	2.272	2.821	488	407	4	-	14
14628080	Dohna, Stadt	Männlich	2.989	1.249	1.424	89	221	-	-	6
14628080	Dohna, Stadt	Weiblich	3.012	1.023	1.397	396	190	4	-	7
14628090	Dorfhain	Insgesamt	1.085	420	524	84	58	-	-	-
14628090	Dorfhain	Männlich	538	228	262	20	25	-	-	-
14628090	Dorfhain	Weiblich	554	190	261	66	31	-	-	-
14628100	Dürrröhrsdorf-Dittersbach	Insgesamt	4.317	1.744	2.005	314	250	-	3	10
14628100	Dürrröhrsdorf-Dittersbach	Männlich	2.160	961	1.007	61	129	-	-	5
14628100	Dürrröhrsdorf-Dittersbach	Weiblich	2.156	783	996	249	119	-	3	3
14628110	Freital, Stadt	Insgesamt	39.355	16.099	16.304	3.360	3.278	13	3	291
14628110	Freital, Stadt	Männlich	19.223	8.797	8.153	619	1.468	14	-	165
14628110	Freital, Stadt	Weiblich	20.132	7.304	8.149	2.738	1.814	-	4	127
14628130	Glashütte, Stadt	Insgesamt	6.564	2.512	3.063	540	397	3	-	55
14628130	Glashütte, Stadt	Männlich	3.298	1.434	1.535	129	185	-	-	15
14628130	Glashütte, Stadt	Weiblich	3.267	1.075	1.531	408	210	3	-	42
14628140	Gohrisch	Insgesamt	1.777	648	855	165	109	-	-	-
14628140	Gohrisch	Männlich	882	370	418	27	68	-	-	-
14628140	Gohrisch	Weiblich	895	280	435	138	44	-	-	-
14628150	Hartmannsdorf-Reichenau	Insgesamt	1.044	376	538	86	44	3	-	-
14628150	Hartmannsdorf-Reichenau	Männlich	540	219	270	31	21	-	-	-
14628150	Hartmannsdorf-Reichenau	Weiblich	509	157	265	59	21	3	-	-
14628160	Heidenau, Stadt	Insgesamt	16.753	7.234	6.372	1.488	1.517	9	6	125
14628160	Heidenau, Stadt	Männlich	8.274	4.073	3.168	293	671	-	4	69
14628160	Heidenau, Stadt	Weiblich	8.476	3.164	3.205	1.192	847	6	4	59
14628170	Hermisdorf/Erzgeb.	Insgesamt	748	268	375	64	40	-	-	-
14628170	Hermisdorf/Erzgeb.	Männlich	380	159	187	13	19	-	-	-
14628170	Hermisdorf/Erzgeb.	Weiblich	368	113	184	53	17	-	-	-
14628190	Hohnstein, Stadt	Insgesamt	3.205	1.290	1.409	317	188	-	-	3
14628190	Hohnstein, Stadt	Männlich	1.604	725	699	71	110	-	-	3
14628190	Hohnstein, Stadt	Weiblich	1.598	568	709	246	81	-	-	-
14628205	Klingenberg	Insgesamt	6.651	2.691	3.129	473	354	-	-	4
14628205	Klingenberg	Männlich	3.463	1.586	1.590	108	169	-	-	-
14628205	Klingenberg	Weiblich	3.186	1.106	1.536	363	179	-	-	3
14628210	Königstein/Sächs. Schw., Stadt	Insgesamt	2.089	817	935	164	158	-	-	19
14628210	Königstein/Sächs. Schw., Stadt	Männlich	1.032	456	454	29	84	-	-	5
14628210	Königstein/Sächs. Schw., Stadt	Weiblich	1.059	363	478	134	77	-	-	12
14628220	Kreischa	Insgesamt	4.569	1.767	2.170	320	297	3	3	7
14628220	Kreischa	Männlich	2.256	952	1.086	50	158	-	3	4
14628220	Kreischa	Weiblich	2.316	816	1.087	268	138	3	-	5
14628230	Liebstadt, Stadt	Insgesamt	1.233	449	615	92	80	-	-	-
14628230	Liebstadt, Stadt	Männlich	633	262	310	15	46	-	-	-
14628230	Liebstadt, Stadt	Weiblich	603	184	307	78	31	-	-	-
14628240	Lohmen	Insgesamt	3.077	1.132	1.491	260	194	3	-	-
14628240	Lohmen	Männlich	1.490	604	737	59	86	3	-	-
14628240	Lohmen	Weiblich	1.589	526	751	204	110	-	-	-
14628250	Müglitztal	Insgesamt	1.848	667	907	132	138	-	-	5
14628250	Müglitztal	Männlich	928	380	453	17	75	-	-	3
14628250	Müglitztal	Weiblich	920	288	452	114	61	-	-	4
14628260	Neustadt in Sachsen, Stadt	Insgesamt	11.848	4.289	5.413	1.215	918	6	-	7
14628260	Neustadt in Sachsen, Stadt	Männlich	5.736	2.391	2.702	231	408	-	-	-
14628260	Neustadt in Sachsen, Stadt	Weiblich	6.110	1.901	2.712	981	508	3	3	6
14628270	Pirna, Stadt	Insgesamt	39.411	15.943	15.863	3.670	3.416	27	9	482
14628270	Pirna, Stadt	Männlich	19.108	8.713	7.898	687	1.496	9	-	308

AGS	Kreisfreie Stadt Landkreis Gemeinde Land	Geschlecht	Insgesamt	ledig	verheiratet	verwitwet	geschieden	eingetr. Lebens- partnerschaft	eingetr. Lebens- partnerschaft aufgehoben/ eingetr. Lebens- partner/-in verstorben	nicht bekannt
14628270	Pirna, Stadt	Weiblich	20.303	7.233	7.964	2.986	1.921	16	6	177
14628300	Rabenau, Stadt	Insgesamt	4.295	1.671	2.059	320	240	3	-	-
14628300	Rabenau, Stadt	Männlich	2.147	917	1.039	63	125	-	-	3
14628300	Rabenau, Stadt	Weiblich	2.147	752	1.022	256	113	3	-	-
14628310	Rathen, Kurort	Insgesamt	339	120	161	34	25	-	-	-
14628310	Rathen, Kurort	Männlich	173	74	87	5	12	-	-	-
14628310	Rathen, Kurort	Weiblich	163	46	77	27	11	-	-	-
14628320	Rathmannsdorf	Insgesamt	904	351	375	114	60	-	-	-
14628320	Rathmannsdorf	Männlich	442	200	189	24	27	-	-	-
14628320	Rathmannsdorf	Weiblich	467	154	186	91	35	-	-	-
14628330	Reinhardtsdorf-Schöna	Insgesamt	1.302	476	626	122	70	-	-	-
14628330	Reinhardtsdorf-Schöna	Männlich	669	288	319	22	40	-	-	3
14628330	Reinhardtsdorf-Schöna	Weiblich	633	186	313	97	31	-	-	-
14628340	Rosenthal-Bielatal	Insgesamt	1.576	580	720	158	113	-	-	-
14628340	Rosenthal-Bielatal	Männlich	786	330	365	31	63	-	-	-
14628340	Rosenthal-Bielatal	Weiblich	787	250	354	131	54	-	-	-
14628360	Sebnitz, Stadt	Insgesamt	9.412	3.599	3.998	949	808	4	-	55
14628360	Sebnitz, Stadt	Männlich	4.636	2.033	1.993	171	411	-	-	25
14628360	Sebnitz, Stadt	Weiblich	4.778	1.568	2.002	779	395	4	-	27
14628370	Stadt Wehlen, Stadt	Insgesamt	1.547	607	722	110	108	4	3	-
14628370	Stadt Wehlen, Stadt	Männlich	783	342	359	23	54	3	-	-
14628370	Stadt Wehlen, Stadt	Weiblich	769	263	363	90	51	-	3	-
14628380	Stolpen, Stadt	Insgesamt	5.472	2.199	2.533	388	349	4	-	-
14628380	Stolpen, Stadt	Männlich	2.756	1.254	1.255	94	148	3	-	-
14628380	Stolpen, Stadt	Weiblich	2.718	942	1.278	295	200	3	-	-
14628390	Struppen	Insgesamt	2.434	871	1.260	167	137	-	-	-
14628390	Struppen	Männlich	1.235	500	632	35	73	-	-	-
14628390	Struppen	Weiblich	1.198	368	628	135	66	-	-	-
14628400	Tharandt, Stadt	Insgesamt	5.160	2.081	2.351	406	294	-	3	27
14628400	Tharandt, Stadt	Männlich	2.549	1.156	1.164	79	145	-	-	-
14628400	Tharandt, Stadt	Weiblich	2.612	927	1.186	330	148	-	3	23
14628410	Wilsdruff, Stadt	Insgesamt	14.519	6.124	6.508	926	951	4	3	6
14628410	Wilsdruff, Stadt	Männlich	7.188	3.299	3.252	175	453	3	-	6
14628410	Wilsdruff, Stadt	Weiblich	7.331	2.823	3.254	754	499	3	-	-
14729	Leipzig	Insgesamt	259.190	100.125	114.469	22.555	19.413	104	41	2.484
14729	Leipzig	Männlich	126.901	55.031	57.222	4.412	8.888	57	9	1.286
14729	Leipzig	Weiblich	132.290	45.095	57.245	18.141	10.527	50	33	1.194
14729010	Bad Lausick, Stadt	Insgesamt	8.040	2.966	3.704	737	556	4	-	70
14729010	Bad Lausick, Stadt	Männlich	3.894	1.621	1.851	129	249	3	-	41
14729010	Bad Lausick, Stadt	Weiblich	4.148	1.347	1.855	610	306	3	-	28
14729020	Belgershain	Insgesamt	3.452	1.329	1.682	182	249	-	-	7
14729020	Belgershain	Männlich	1.732	728	839	36	127	-	-	-
14729020	Belgershain	Weiblich	1.719	604	844	143	124	-	-	7
14729030	Bennewitz	Insgesamt	5.150	1.910	2.472	412	333	4	-	19
14729030	Bennewitz	Männlich	2.535	1.070	1.212	80	158	4	-	11
14729030	Bennewitz	Weiblich	2.615	842	1.258	333	174	-	-	8
14729040	Böhlen, Stadt	Insgesamt	6.731	2.735	2.678	582	606	3	-	123
14729040	Böhlen, Stadt	Männlich	3.299	1.507	1.338	105	281	5	-	65
14729040	Böhlen, Stadt	Weiblich	3.432	1.225	1.341	478	323	-	-	60
14729050	Borna, Stadt	Insgesamt	18.998	7.279	7.778	1.946	1.639	4	3	354
14729050	Borna, Stadt	Männlich	9.195	4.022	3.845	390	764	-	-	177
14729050	Borna, Stadt	Weiblich	9.803	3.259	3.932	1.560	874	4	3	178
14729060	Borsdorf	Insgesamt	8.243	3.316	3.730	520	564	5	-	107
14729060	Borsdorf	Männlich	4.064	1.743	1.893	95	283	-	-	51
14729060	Borsdorf	Weiblich	4.179	1.570	1.834	426	284	5	-	57
14729070	Brandis, Stadt	Insgesamt	9.785	3.670	4.638	740	700	3	-	35
14729070	Brandis, Stadt	Männlich	4.833	1.998	2.325	160	335	-	-	9
14729070	Brandis, Stadt	Weiblich	4.952	1.667	2.311	578	362	3	-	30
14729080	Colditz, Stadt	Insgesamt	8.278	3.139	3.644	779	652	-	3	65
14729080	Colditz, Stadt	Männlich	4.090	1.779	1.824	162	290	-	-	33
14729080	Colditz, Stadt	Weiblich	4.187	1.358	1.817	614	358	-	3	35
14729100	Elstertrebnitz	Insgesamt	1.277	465	614	92	96	-	-	8
14729100	Elstertrebnitz	Männlich	637	266	306	14	52	-	-	4
14729100	Elstertrebnitz	Weiblich	640	202	309	76	48	-	-	7
14729140	Frohburg, Stadt	Insgesamt	12.371	4.586	5.725	1.198	781	-	3	78
14729140	Frohburg, Stadt	Männlich	6.131	2.641	2.851	224	382	-	-	31
14729140	Frohburg, Stadt	Weiblich	6.240	1.946	2.874	972	398	-	3	47
14729150	Geithain, Stadt	Insgesamt	6.938	2.638	3.045	750	457	-	3	44
14729150	Geithain, Stadt	Männlich	3.347	1.538	1.462	121	201	-	-	19
14729150	Geithain, Stadt	Weiblich	3.589	1.098	1.584	631	252	-	3	27
14729160	Grimma, Stadt	Insgesamt	27.639	10.814	12.058	2.327	2.157	4	-	280
14729160	Grimma, Stadt	Männlich	13.668	6.026	6.036	476	968	-	-	156
14729160	Grimma, Stadt	Weiblich	13.970	4.786	6.019	1.850	1.191	4	-	121
14729170	Groitzsch, Stadt	Insgesamt	7.495	2.694	3.370	800	603	-	-	28
14729170	Groitzsch, Stadt	Männlich	3.578	1.459	1.703	137	262	-	-	23
14729170	Groitzsch, Stadt	Weiblich	3.917	1.234	1.669	665	338	-	-	9
14729190	Großpösna	Insgesamt	5.551	2.094	2.751	367	314	3	-	19
14729190	Großpösna	Männlich	2.736	1.132	1.371	64	162	3	-	7
14729190	Großpösna	Weiblich	2.814	959	1.382	301	151	3	-	14
14729220	Kitzscher, Stadt	Insgesamt	4.927	1.906	2.093	454	421	-	-	52
14729220	Kitzscher, Stadt	Männlich	2.400	1.053	1.049	97	180	-	-	26
14729220	Kitzscher, Stadt	Weiblich	2.524	855	1.041	358	244	-	-	23
14729245	Lossatal	Insgesamt	6.103	2.261	2.858	524	428	3	-	29
14729245	Lossatal	Männlich	3.071	1.302	1.423	112	226	3	-	7
14729245	Lossatal	Weiblich	3.035	963	1.437	412	200	-	-	25
14729250	Machern	Insgesamt	6.638	2.460	3.246	429	474	-	-	25
14729250	Machern	Männlich	3.310	1.321	1.664	106	213	-	-	4
14729250	Machern	Weiblich	3.329	1.142	1.581	324	261	-	-	18
14729260	Markkleeberg, Stadt	Insgesamt	25.581	10.405	10.752	2.037	2.084	31	7	263
14729260	Markkleeberg, Stadt	Männlich	12.112	5.396	5.359	379	857	22	-	99
14729260	Markkleeberg, Stadt	Weiblich	13.467	5.009	5.391	1.657	1.225	10	8	160
14729270	Markranstädt, Stadt	Insgesamt	16.182	6.306	7.327	1.311	1.073	6	4	154
14729270	Markranstädt, Stadt	Männlich	7.898	3.504	3.606	254	453	3	-	75
14729270	Markranstädt, Stadt	Weiblich	8.284	2.805	3.722	1.055	617	3	3	76
14729300	Naunhof, Stadt	Insgesamt	8.763	3.405	3.943	719	667	4	4	15
14729300	Naunhof, Stadt	Männlich	4.275	1.854	1.992	120	295	-	-	10
14729300	Naunhof, Stadt	Weiblich	4.488	1.551	1.950	601	374	-	3	8

AGS	Kreisfreie Stadt Landkreis Gemeinde Land	Geschlecht	Insgesamt	ledig	verheiratet	verwitwet	geschieden	eingetr. Lebens- partnerschaft	eingetr. Lebens- partnerschaft aufgehoben/ eingetr. Lebens- partner/-in verstorben	nicht bekannt
14729320	Neukieritzsch	Insgesamt	6.995	2.640	3.120	631	492	-	-	117
14729320	Neukieritzsch	Männlich	3.479	1.471	1.566	119	235	-	-	83
14729320	Neukieritzsch	Weiblich	3.516	1.166	1.551	507	253	-	-	33
14729330	Otterwisch	Insgesamt	1.356	554	615	106	77	-	-	5
14729330	Otterwisch	Männlich	677	308	311	17	37	-	-	-
14729330	Otterwisch	Weiblich	679	243	305	86	39	-	-	-
14729340	Parthenstein	Insgesamt	3.541	1.254	1.814	249	211	3	-	7
14729340	Parthenstein	Männlich	1.771	715	903	45	104	-	-	8
14729340	Parthenstein	Weiblich	1.768	543	910	202	105	3	-	3
14729350	Pegau, Stadt	Insgesamt	6.517	2.527	2.931	585	422	-	-	49
14729350	Pegau, Stadt	Männlich	3.200	1.381	1.470	128	189	-	-	27
14729350	Pegau, Stadt	Weiblich	3.316	1.143	1.463	454	235	-	-	21
14729360	Regis-Breitingen, Stadt	Insgesamt	3.825	1.455	1.670	431	260	-	3	5
14729360	Regis-Breitingen, Stadt	Männlich	1.905	864	834	81	121	-	-	4
14729360	Regis-Breitingen, Stadt	Weiblich	1.927	593	837	351	136	-	3	-
14729370	Rötha, Stadt	Insgesamt	6.551	2.636	2.803	510	471	-	7	120
14729370	Rötha, Stadt	Männlich	3.307	1.475	1.407	117	241	-	3	65
14729370	Rötha, Stadt	Weiblich	3.241	1.164	1.400	391	235	-	-	54
14729380	Thallwitz	Insgesamt	3.536	1.337	1.711	296	183	-	-	5
14729380	Thallwitz	Männlich	1.777	761	853	72	86	3	-	-
14729380	Thallwitz	Weiblich	1.757	571	856	227	95	3	-	3
14729400	Trebsen/Mulde, Stadt	Insgesamt	3.753	1.407	1.676	405	262	-	-	4
14729400	Trebsen/Mulde, Stadt	Männlich	1.838	803	829	70	136	-	-	4
14729400	Trebsen/Mulde, Stadt	Weiblich	1.912	606	845	335	124	-	-	-
14729410	Wurzen, Stadt	Insgesamt	15.902	6.450	6.062	1.572	1.475	5	3	335
14729410	Wurzen, Stadt	Männlich	7.706	3.416	3.112	308	648	-	-	216
14729410	Wurzen, Stadt	Weiblich	8.196	3.031	2.948	1.262	831	5	4	117
14729430	Zwenkau, Stadt	Insgesamt	9.072	3.474	3.964	865	709	4	3	56
14729430	Zwenkau, Stadt	Männlich	4.430	1.878	1.991	183	348	3	-	30
14729430	Zwenkau, Stadt	Weiblich	4.638	1.594	1.970	679	360	3	3	27
14730	Nordsachsen	Insgesamt	200.090	78.281	87.167	17.253	15.419	63	29	1.878
14730	Nordsachsen	Männlich	98.887	43.842	43.499	3.463	7.035	46	9	1.004
14730	Nordsachsen	Weiblich	101.200	34.441	43.672	13.789	8.385	21	20	875
14730010	Arzberg	Insgesamt	1.849	649	925	153	118	6	-	4
14730010	Arzberg	Männlich	970	402	464	36	65	3	-	3
14730010	Arzberg	Weiblich	873	244	457	120	50	-	-	4
14730020	Bad Dübén, Stadt	Insgesamt	7.840	2.890	3.382	778	685	3	-	104
14730020	Bad Dübén, Stadt	Männlich	3.703	1.547	1.684	148	281	3	-	38
14730020	Bad Dübén, Stadt	Weiblich	4.137	1.342	1.699	627	406	-	-	64
14730030	Beilrode	Insgesamt	4.247	1.684	1.936	351	271	-	-	6
14730030	Beilrode	Männlich	2.152	957	982	68	141	-	-	3
14730030	Beilrode	Weiblich	2.095	729	954	281	128	-	-	7
14730045	Belgern-Schildau, Stadt	Insgesamt	7.558	2.729	3.628	702	473	3	-	26
14730045	Belgern-Schildau, Stadt	Männlich	3.762	1.549	1.822	140	243	-	-	10
14730045	Belgern-Schildau, Stadt	Weiblich	3.797	1.177	1.804	561	234	3	-	19
14730050	Cavertitz	Insgesamt	2.173	782	1.052	178	155	3	-	-
14730050	Cavertitz	Männlich	1.098	447	528	41	82	3	-	-
14730050	Cavertitz	Weiblich	1.073	334	527	139	70	3	-	3
14730060	Dahlen, Stadt	Insgesamt	4.162	1.473	1.972	395	319	-	-	6
14730060	Dahlen, Stadt	Männlich	2.035	792	1.003	98	135	-	-	6
14730060	Dahlen, Stadt	Weiblich	2.124	683	971	294	181	-	-	-
14730070	Delitzsch, Stadt	Insgesamt	25.816	10.325	10.628	2.227	2.300	6	5	330
14730070	Delitzsch, Stadt	Männlich	12.682	5.811	5.256	421	974	6	-	211
14730070	Delitzsch, Stadt	Weiblich	13.134	4.516	5.371	1.809	1.322	-	3	116
14730080	Doberschütz	Insgesamt	4.015	1.542	1.962	277	231	-	6	-
14730080	Doberschütz	Männlich	2.025	849	1.002	65	107	-	-	-
14730080	Doberschütz	Weiblich	1.989	693	959	215	126	-	6	-
14730090	Dommitzsch, Stadt	Insgesamt	2.317	762	1.129	249	164	-	-	10
14730090	Dommitzsch, Stadt	Männlich	1.170	443	573	55	89	-	-	8
14730090	Dommitzsch, Stadt	Weiblich	1.151	320	555	197	76	-	-	4
14730100	Dreiheide	Insgesamt	2.092	733	1.099	131	125	-	-	-
14730100	Dreiheide	Männlich	1.057	414	547	30	61	-	-	-
14730100	Dreiheide	Weiblich	1.035	321	553	100	61	-	-	-
14730110	Eilenburg, Stadt	Insgesamt	16.155	6.685	6.111	1.585	1.460	3	-	311
14730110	Eilenburg, Stadt	Männlich	7.747	3.701	2.987	293	598	-	-	167
14730110	Eilenburg, Stadt	Weiblich	8.402	2.980	3.121	1.293	860	3	-	146
14730120	Elsnig	Insgesamt	1.396	509	684	120	83	-	-	-
14730120	Elsnig	Männlich	708	293	345	29	44	-	-	-
14730120	Elsnig	Weiblich	688	215	342	91	41	-	-	-
14730140	Jesewitz	Insgesamt	3.054	1.159	1.506	183	176	3	3	20
14730140	Jesewitz	Männlich	1.528	611	770	40	90	3	3	7
14730140	Jesewitz	Weiblich	1.523	543	738	146	84	-	4	10
14730150	Krostitz	Insgesamt	4.122	1.621	1.974	265	249	-	-	13
14730150	Krostitz	Männlich	2.084	902	996	50	119	-	-	7
14730150	Krostitz	Weiblich	2.039	717	976	213	127	-	-	10
14730160	Laußig	Insgesamt	3.586	1.281	1.711	324	236	-	-	34
14730160	Laußig	Männlich	1.823	736	859	94	117	-	-	14
14730160	Laußig	Weiblich	1.763	545	849	232	117	-	-	18
14730170	Liebschützberg	Insgesamt	2.917	1.072	1.465	216	155	-	-	-
14730170	Liebschützberg	Männlich	1.474	600	736	48	89	-	-	-
14730170	Liebschützberg	Weiblich	1.443	473	731	171	69	-	-	3
14730180	Löbnitz	Insgesamt	2.110	805	949	205	146	3	-	5
14730180	Löbnitz	Männlich	998	406	476	39	72	3	-	-
14730180	Löbnitz	Weiblich	1.117	399	476	165	71	-	-	5
14730190	Mockrehna	Insgesamt	4.963	1.896	2.284	431	294	3	-	53
14730190	Mockrehna	Männlich	2.455	1.053	1.140	87	151	-	-	20
14730190	Mockrehna	Weiblich	2.508	842	1.142	346	141	3	-	34
14730200	Mügeln, Stadt	Insgesamt	5.638	2.096	2.552	561	378	3	-	47
14730200	Mügeln, Stadt	Männlich	2.806	1.198	1.278	112	187	3	-	30
14730200	Mügeln, Stadt	Weiblich	2.832	898	1.278	450	189	-	-	15
14730210	Naundorf	Insgesamt	2.190	854	1.049	137	148	-	-	-
14730210	Naundorf	Männlich	1.139	492	520	38	85	-	-	-
14730210	Naundorf	Weiblich	1.052	359	529	101	66	-	-	-
14730230	Oschatz, Stadt	Insgesamt	14.050	5.357	5.880	1.414	1.325	-	-	72
14730230	Oschatz, Stadt	Männlich	6.727	2.986	2.891	269	543	-	-	33
14730230	Oschatz, Stadt	Weiblich	7.326	2.370	2.986	1.141	784	-	3	36
14730250	Rackwitz	Insgesamt	5.427	2.255	2.374	345	386	6	-	59

AGS	Kreisfreie Stadt Landkreis Gemeinde Land	Geschlecht	Insgesamt	ledig	verheiratet	verwitwet	geschieden	eingetr. Lebens- partnerschaft	eingetr. Lebens- partnerschaft aufgehoben/ eingetr. Lebens- partner/-in verstorben	nicht bekannt
14730250	Rackwitz	Männlich	2.743	1.272	1.186	71	177	3	-	36
14730250	Rackwitz	Weiblich	2.685	984	1.187	271	212	4	-	24
14730270	Schkeuditz, Stadt	Insgesamt	19.003	7.816	8.008	1.533	1.389	5	4	248
14730270	Schkeuditz, Stadt	Männlich	9.689	4.522	4.047	314	671	5	-	123
14730270	Schkeuditz, Stadt	Weiblich	9.316	3.296	3.961	1.216	720	-	3	123
14730280	Schönwölkau	Insgesamt	2.607	1.055	1.166	190	181	4	-	12
14730280	Schönwölkau	Männlich	1.315	575	584	48	103	-	-	8
14730280	Schönwölkau	Weiblich	1.291	482	581	144	76	4	-	5
14730300	Taucha, Stadt	Insgesamt	15.978	6.322	6.910	1.267	1.280	5	3	198
14730300	Taucha, Stadt	Männlich	7.675	3.304	3.443	257	580	-	-	91
14730300	Taucha, Stadt	Weiblich	8.304	3.019	3.464	1.009	698	3	3	107
14730310	Torgau, Stadt	Insgesamt	20.096	8.251	7.972	1.878	1.738	-	3	250
14730310	Torgau, Stadt	Männlich	9.959	4.730	3.967	348	773	-	-	142
14730310	Torgau, Stadt	Weiblich	10.134	3.526	4.004	1.533	963	3	3	106
14730320	Trossin	Insgesamt	1.256	421	615	111	87	-	-	23
14730320	Trossin	Männlich	635	243	309	19	47	-	-	19
14730320	Trossin	Weiblich	621	177	303	96	41	-	-	-
14730330	Wernsdorf	Insgesamt	5.169	2.009	2.311	475	356	-	-	18
14730330	Wernsdorf	Männlich	2.507	1.158	1.114	80	152	-	-	8
14730330	Wernsdorf	Weiblich	2.660	853	1.194	393	208	-	-	10
14730340	Wiedemar	Insgesamt	5.502	2.144	2.630	368	355	-	-	8
14730340	Wiedemar	Männlich	2.812	1.218	1.324	81	177	-	-	5
14730340	Wiedemar	Weiblich	2.692	923	1.304	285	180	-	-	4
14730360	Zschemplin	Insgesamt	2.802	1.110	1.309	198	170	-	3	13
14730360	Zschemplin	Männlich	1.409	625	658	43	78	-	-	7
14730360	Zschemplin	Weiblich	1.398	483	655	152	95	-	3	9
14	Freistaat Sachsen	Insgesamt	4.038.131	1.706.950	1.632.620	336.625	310.925	2.075	895	48.045
14	Freistaat Sachsen	Männlich	1.981.428	936.502	815.546	65.871	136.754	1.187	391	25.178
14	Freistaat Sachsen	Weiblich	2.056.700	770.450	817.073	270.751	174.171	885	506	22.864

[Zeichenerklärung](#)

3. Bevölkerung am 15. Mai 2022 nach Gemeinden, ausgewählten Altersgruppen und Familienstand

AGS	Kreisfreie Stadt Landkreis Gemeinde Land	Alter in Jahren	Insgesamt	ledig	verheiratet	verwitwet	geschieden	eingetr. Lebens- partnerschaft	eingetr. Lebenspartner- schaft aufgehoben/ eingetr. Lebens- partner/-in verstorben	nicht bekannt
14511000	Chemnitz, Stadt	18 bis unter 30	27.696	24.915	2.055	3	89	3	-	633
14511000	Chemnitz, Stadt	30 bis unter 50	58.912	29.940	23.531	208	3.913	73	37	1.212
14511000	Chemnitz, Stadt	50 bis unter 65	47.477	9.263	27.191	1.780	8.749	40	21	436
14511000	Chemnitz, Stadt	65 und älter	68.310	2.909	38.868	18.779	7.537	20	8	184
14612000	Dresden, Stadt	18 bis unter 30	81.173	74.604	4.430	6	161	5	5	1.963
14612000	Dresden, Stadt	30 bis unter 50	157.600	83.448	61.005	356	8.628	223	98	3.842
14612000	Dresden, Stadt	50 bis unter 65	99.709	20.445	56.196	2.977	18.786	174	44	1.083
14612000	Dresden, Stadt	65 und älter	122.941	6.362	70.121	30.934	15.036	77	16	399
14713000	Leipzig, Stadt	18 bis unter 30	97.959	82.892	5.053	8	233	10	5	9.762
14713000	Leipzig, Stadt	30 bis unter 50	180.005	100.447	58.946	440	10.030	338	210	9.595
14713000	Leipzig, Stadt	50 bis unter 65	102.567	24.002	52.323	3.543	20.181	206	72	2.240
14713000	Leipzig, Stadt	65 und älter	120.150	7.033	63.494	32.452	16.328	79	34	733
14521	Erzgebirgskreis	18 bis unter 30	24.978	22.412	2.311	-	68	-	-	177
14521	Erzgebirgskreis	30 bis unter 50	73.368	31.060	36.239	293	5.250	28	14	486
14521	Erzgebirgskreis	50 bis unter 65	75.332	10.217	51.399	3.319	10.189	21	10	174
14521	Erzgebirgskreis	65 und älter	100.196	3.746	60.794	28.360	7.214	5	3	76
14521010	Amtsberg	18 bis unter 30	261	227	35	-	-	-	-	-
14521010	Amtsberg	30 bis unter 50	864	341	464	3	53	-	-	-
14521010	Amtsberg	50 bis unter 65	881	93	682	18	85	-	-	-
14521010	Amtsberg	65 und älter	1.024	24	729	221	53	-	-	-
14521020	Annaberg-Buchholz, Stadt	18 bis unter 30	1.683	1.512	134	-	6	-	-	28
14521020	Annaberg-Buchholz, Stadt	30 bis unter 50	4.377	2.068	1.807	18	401	-	3	83
14521020	Annaberg-Buchholz, Stadt	50 bis unter 65	4.197	736	2.386	227	824	-	-	26
14521020	Annaberg-Buchholz, Stadt	65 und älter	5.695	316	3.065	1.667	628	-	-	13
14521035	Aue-Bad Schlema, Stadt	18 bis unter 30	1.657	1.497	135	-	5	-	-	18
14521035	Aue-Bad Schlema, Stadt	30 bis unter 50	4.256	1.922	1.936	15	350	-	-	30
14521035	Aue-Bad Schlema, Stadt	50 bis unter 65	4.292	609	2.701	184	788	4	-	8
14521035	Aue-Bad Schlema, Stadt	65 und älter	6.125	266	3.421	1.867	573	-	-	-
14521040	Auerbach	18 bis unter 30	174	160	12	-	-	-	-	-
14521040	Auerbach	30 bis unter 50	507	234	243	-	28	-	-	-
14521040	Auerbach	50 bis unter 65	528	87	352	27	62	-	-	-
14521040	Auerbach	65 und älter	774	30	498	218	33	-	-	-
14521060	Bärenstein	18 bis unter 30	129	115	12	-	-	-	-	4
14521060	Bärenstein	30 bis unter 50	507	230	232	3	41	-	-	6
14521060	Bärenstein	50 bis unter 65	501	60	343	14	78	-	-	4
14521060	Bärenstein	65 und älter	717	24	405	223	65	-	-	-
14521080	Bockau	18 bis unter 30	127	110	16	-	-	-	-	-
14521080	Bockau	30 bis unter 50	501	151	320	3	26	-	-	3
14521080	Bockau	50 bis unter 65	456	41	345	25	45	-	-	-
14521080	Bockau	65 und älter	710	18	499	162	27	-	-	-
14521090	Börnichen/Erzgeb.	18 bis unter 30	57	47	9	-	3	-	-	-
14521090	Börnichen/Erzgeb.	30 bis unter 50	231	110	106	3	14	-	-	-
14521090	Börnichen/Erzgeb.	50 bis unter 65	234	54	144	9	25	-	-	-
14521090	Börnichen/Erzgeb.	65 und älter	265	11	179	60	20	-	-	-
14521110	Breitenbrunn/Erzgeb.	18 bis unter 30	372	335	31	-	3	-	-	5
14521110	Breitenbrunn/Erzgeb.	30 bis unter 50	1.011	373	535	6	88	-	-	14
14521110	Breitenbrunn/Erzgeb.	50 bis unter 65	1.128	148	762	56	157	-	-	4
14521110	Breitenbrunn/Erzgeb.	65 und älter	1.689	78	988	477	137	3	-	5
14521120	Burkhardtsdorf	18 bis unter 30	458	407	47	-	3	-	-	5
14521120	Burkhardtsdorf	30 bis unter 50	1.454	564	782	3	97	-	-	12
14521120	Burkhardtsdorf	50 bis unter 65	1.374	164	977	48	184	-	3	3
14521120	Burkhardtsdorf	65 und älter	1.669	59	1.039	457	112	-	-	-
14521130	Crottendorf	18 bis unter 30	287	250	31	-	3	-	-	4
14521130	Crottendorf	30 bis unter 50	902	363	472	6	54	-	-	9
14521130	Crottendorf	50 bis unter 65	897	91	677	34	95	-	-	-
14521130	Crottendorf	65 und älter	1.185	26	792	303	56	-	-	4
14521140	Deutschneudorf	18 bis unter 30	71	66	6	-	-	-	-	-
14521140	Deutschneudorf	30 bis unter 50	174	63	96	-	11	-	-	-
14521140	Deutschneudorf	50 bis unter 65	210	24	158	7	22	-	-	-
14521140	Deutschneudorf	65 und älter	289	9	173	91	19	-	-	-
14521150	Drebach	18 bis unter 30	455	417	37	-	-	-	-	5
14521150	Drebach	30 bis unter 50	1.152	431	629	7	76	-	-	3
14521150	Drebach	50 bis unter 65	1.126	132	831	35	129	-	-	-
14521150	Drebach	65 und älter	1.334	45	844	370	72	-	-	-
14521160	Ehrenfriedersdorf, Stadt	18 bis unter 30	332	302	27	-	-	-	-	-
14521160	Ehrenfriedersdorf, Stadt	30 bis unter 50	953	388	494	6	63	-	-	-
14521160	Ehrenfriedersdorf, Stadt	50 bis unter 65	1.051	146	703	56	146	-	-	-
14521160	Ehrenfriedersdorf, Stadt	65 und älter	1.428	48	872	424	82	-	-	3
14521170	Eibenstock, Stadt	18 bis unter 30	532	472	54	-	3	-	-	3
14521170	Eibenstock, Stadt	30 bis unter 50	1.563	613	821	6	108	-	-	15
14521170	Eibenstock, Stadt	50 bis unter 65	1.629	218	1.119	84	199	-	-	4
14521170	Eibenstock, Stadt	65 und älter	2.216	83	1.312	687	131	-	-	3
14521180	Elterlein, Stadt	18 bis unter 30	221	197	14	-	-	-	-	10
14521180	Elterlein, Stadt	30 bis unter 50	648	263	331	-	44	-	-	10
14521180	Elterlein, Stadt	50 bis unter 65	639	73	487	29	50	-	-	-
14521180	Elterlein, Stadt	65 und älter	804	21	511	228	37	-	-	3
14521200	Gelenau/Erzgeb.	18 bis unter 30	320	283	29	3	-	-	-	-
14521200	Gelenau/Erzgeb.	30 bis unter 50	991	420	493	6	68	-	-	9
14521200	Gelenau/Erzgeb.	50 bis unter 65	911	148	607	35	122	-	3	-
14521200	Gelenau/Erzgeb.	65 und älter	1.228	41	780	342	64	-	-	-
14521210	Geyer, Stadt	18 bis unter 30	235	213	23	-	-	-	-	-
14521210	Geyer, Stadt	30 bis unter 50	751	307	384	5	50	-	-	-
14521210	Geyer, Stadt	50 bis unter 65	757	94	542	39	83	-	-	-
14521210	Geyer, Stadt	65 und älter	1.059	41	612	313	90	-	-	-
14521220	Gornau/Erzgeb.	18 bis unter 30	251	207	47	-	-	-	-	-
14521220	Gornau/Erzgeb.	30 bis unter 50	835	272	505	5	50	-	-	3
14521220	Gornau/Erzgeb.	50 bis unter 65	866	96	656	27	85	-	-	3
14521220	Gornau/Erzgeb.	65 und älter	1.087	31	679	316	59	-	-	-
14521230	Gornsdorf	18 bis unter 30	154	139	9	-	-	-	-	-
14521230	Gornsdorf	30 bis unter 50	453	224	185	3	33	3	-	6
14521230	Gornsdorf	50 bis unter 65	488	71	339	12	69	-	-	-

AGS	Kreisfreie Stadt Landkreis Gemeinde Land	Alter in Jahren	Insgesamt	ledig	verheiratet	verwitwet	geschieden	eingetr. Lebens- partnerschaft	eingetr. Lebenspartner- schaft aufgehoben/ eingetr. Lebens- partner/-in verstorben	nicht bekannt
14521230	Gornsdorf	65 und älter	539	22	334	153	28	-	-	-
14521240	Großolbersdorf	18 bis unter 30	210	180	29	-	-	-	-	-
14521240	Großolbersdorf	30 bis unter 50	661	259	373	5	28	-	-	-
14521240	Großolbersdorf	50 bis unter 65	618	79	458	27	50	5	-	-
14521240	Großolbersdorf	65 und älter	807	22	554	196	37	-	-	-
14521250	Großrückerswalde	18 bis unter 30	253	227	22	-	-	-	-	5
14521250	Großrückerswalde	30 bis unter 50	820	343	404	3	59	-	-	14
14521250	Großrückerswalde	50 bis unter 65	775	93	569	41	70	-	-	-
14521250	Großrückerswalde	65 und älter	864	22	582	227	33	-	-	4
14521260	Grünhain-Beierfeld, Stadt	18 bis unter 30	394	345	43	-	3	-	-	4
14521260	Grünhain-Beierfeld, Stadt	30 bis unter 50	1.377	530	724	-	119	-	-	3
14521260	Grünhain-Beierfeld, Stadt	50 bis unter 65	1.233	130	897	51	162	-	-	-
14521260	Grünhain-Beierfeld, Stadt	65 und älter	1.687	48	1.099	429	114	-	-	-
14521270	Grünhainichen	18 bis unter 30	217	196	21	-	3	-	-	-
14521270	Grünhainichen	30 bis unter 50	725	260	404	-	52	-	-	-
14521270	Grünhainichen	50 bis unter 65	786	120	542	29	94	-	-	3
14521270	Grünhainichen	65 und älter	925	26	572	267	56	-	-	-
14521280	Heidersdorf	18 bis unter 30	67	57	6	-	-	-	-	-
14521280	Heidersdorf	30 bis unter 50	191	78	103	-	9	-	-	-
14521280	Heidersdorf	50 bis unter 65	188	20	141	7	18	-	-	-
14521280	Heidersdorf	65 und älter	200	8	134	42	12	-	-	-
14521290	Hohndorf	18 bis unter 30	280	254	23	-	3	-	-	-
14521290	Hohndorf	30 bis unter 50	783	341	387	-	49	-	-	-
14521290	Hohndorf	50 bis unter 65	846	115	591	26	106	-	-	-
14521290	Hohndorf	65 und älter	982	35	600	294	55	-	-	-
14521310	Jahnsdorf/Erzgeb.	18 bis unter 30	381	343	39	-	-	-	-	-
14521310	Jahnsdorf/Erzgeb.	30 bis unter 50	1.201	467	647	5	81	-	-	7
14521310	Jahnsdorf/Erzgeb.	50 bis unter 65	1.290	159	924	51	150	-	-	3
14521310	Jahnsdorf/Erzgeb.	65 und älter	1.607	44	1.102	382	80	-	-	3
14521320	Johanngeorgenstadt, Stadt	18 bis unter 30	231	214	17	-	-	-	-	-
14521320	Johanngeorgenstadt, Stadt	30 bis unter 50	678	353	264	4	46	-	-	13
14521320	Johanngeorgenstadt, Stadt	50 bis unter 65	993	159	640	48	135	-	-	7
14521320	Johanngeorgenstadt, Stadt	65 und älter	1.343	82	746	394	123	-	-	-
14521330	Jöhstadt, Stadt	18 bis unter 30	176	159	13	-	3	-	-	3
14521330	Jöhstadt, Stadt	30 bis unter 50	580	265	272	5	36	-	-	5
14521330	Jöhstadt, Stadt	50 bis unter 65	641	94	440	45	57	-	-	4
14521330	Jöhstadt, Stadt	65 und älter	747	24	488	196	40	-	-	-
14521340	Königswalde	18 bis unter 30	179	151	26	3	-	-	-	-
14521340	Königswalde	30 bis unter 50	502	180	296	-	27	-	-	-
14521340	Königswalde	50 bis unter 65	501	57	387	19	38	-	-	3
14521340	Königswalde	65 und älter	538	18	322	171	30	-	-	-
14521355	Lauter-Bernsbach, Stadt	18 bis unter 30	621	546	80	-	-	-	-	-
14521355	Lauter-Bernsbach, Stadt	30 bis unter 50	1.950	718	1.058	3	155	-	-	14
14521355	Lauter-Bernsbach, Stadt	50 bis unter 65	1.990	186	1.472	71	263	-	-	-
14521355	Lauter-Bernsbach, Stadt	65 und älter	2.485	58	1.554	729	136	-	-	3
14521370	Lößnitz, Stadt	18 bis unter 30	591	545	44	-	-	-	-	3
14521370	Lößnitz, Stadt	30 bis unter 50	1.695	740	796	8	148	-	-	7
14521370	Lößnitz, Stadt	50 bis unter 65	1.976	257	1.354	93	272	-	-	3
14521370	Lößnitz, Stadt	65 und älter	2.389	110	1.377	692	210	-	-	3
14521380	Lugau/Erzgeb., Stadt	18 bis unter 30	482	438	43	-	-	-	-	-
14521380	Lugau/Erzgeb., Stadt	30 bis unter 50	1.734	789	818	3	116	-	-	8
14521380	Lugau/Erzgeb., Stadt	50 bis unter 65	1.707	259	1.140	84	220	3	-	4
14521380	Lugau/Erzgeb., Stadt	65 und älter	2.521	64	1.549	733	170	-	-	-
14521390	Marienberg, Stadt	18 bis unter 30	1.226	1.108	100	-	5	-	-	13
14521390	Marienberg, Stadt	30 bis unter 50	3.888	1.729	1.838	18	260	-	-	38
14521390	Marienberg, Stadt	50 bis unter 65	3.782	528	2.594	160	481	-	-	19
14521390	Marienberg, Stadt	65 und älter	4.920	195	3.067	1.307	342	-	-	6
14521400	Mildenaue	18 bis unter 30	247	215	31	-	-	-	-	3
14521400	Mildenaue	30 bis unter 50	820	320	449	3	48	-	-	-
14521400	Mildenaue	50 bis unter 65	821	87	631	35	72	-	-	-
14521400	Mildenaue	65 und älter	896	44	620	205	29	-	-	-
14521410	Neukirchen/Erzgeb.	18 bis unter 30	414	381	26	-	-	-	-	4
14521410	Neukirchen/Erzgeb.	30 bis unter 50	1.670	643	908	4	97	3	3	11
14521410	Neukirchen/Erzgeb.	50 bis unter 65	1.566	241	1.038	60	226	3	3	-
14521410	Neukirchen/Erzgeb.	65 und älter	2.073	50	1.404	504	114	-	-	-
14521420	Niederdorf	18 bis unter 30	102	92	12	-	-	-	-	-
14521420	Niederdorf	30 bis unter 50	316	151	136	3	24	-	-	-
14521420	Niederdorf	50 bis unter 65	281	34	187	18	41	-	-	-
14521420	Niederdorf	65 und älter	374	8	265	76	22	-	-	-
14521430	Niederwürschnitz	18 bis unter 30	169	161	9	-	-	-	-	-
14521430	Niederwürschnitz	30 bis unter 50	603	295	275	-	31	-	-	3
14521430	Niederwürschnitz	50 bis unter 65	593	77	427	22	68	-	-	-
14521430	Niederwürschnitz	65 und älter	763	9	515	193	41	-	-	-
14521440	Oberwiesenthal, Kurort, Stadt	18 bis unter 30	151	142	12	-	-	-	-	-
14521440	Oberwiesenthal, Kurort, Stadt	30 bis unter 50	391	196	161	3	28	-	-	4
14521440	Oberwiesenthal, Kurort, Stadt	50 bis unter 65	490	73	317	30	67	-	-	3
14521440	Oberwiesenthal, Kurort, Stadt	65 und älter	697	38	444	164	52	-	-	3
14521450	Oelsnitz/Erzgeb., Stadt	18 bis unter 30	859	793	60	-	-	-	-	3
14521450	Oelsnitz/Erzgeb., Stadt	30 bis unter 50	2.710	1.216	1.264	14	194	6	3	17
14521450	Oelsnitz/Erzgeb., Stadt	50 bis unter 65	2.613	342	1.764	116	373	-	-	10
14521450	Oelsnitz/Erzgeb., Stadt	65 und älter	3.152	96	1.860	956	236	-	-	3
14521460	Olbernhau, Stadt	18 bis unter 30	681	623	53	-	-	-	-	7
14521460	Olbernhau, Stadt	30 bis unter 50	2.161	1.046	916	14	161	-	-	22
14521460	Olbernhau, Stadt	50 bis unter 65	2.646	427	1.745	118	348	-	-	6
14521460	Olbernhau, Stadt	65 und älter	3.372	146	2.007	964	248	-	-	-
14521495	Pockau-Lengefeld, Stadt	18 bis unter 30	539	470	64	-	-	-	-	8
14521495	Pockau-Lengefeld, Stadt	30 bis unter 50	1.649	698	831	5	106	-	-	9
14521495	Pockau-Lengefeld, Stadt	50 bis unter 65	1.672	249	1.108	85	215	-	-	9
14521495	Pockau-Lengefeld, Stadt	65 und älter	2.274	109	1.386	647	125	-	-	4
14521500	Raschau-Markersbach	18 bis unter 30	344	306	37	-	3	-	-	-
14521500	Raschau-Markersbach	30 bis unter 50	1.020	456	499	9	57	-	-	-
14521500	Raschau-Markersbach	50 bis unter 65	1.085	138	742	57	143	3	3	-
14521500	Raschau-Markersbach	65 und älter	1.693	68	1.006	506	111	-	-	-
14521510	Scheibenberg, Stadt	18 bis unter 30	161	146	14	-	-	-	-	-
14521510	Scheibenberg, Stadt	30 bis unter 50	476	192	248	-	33	-	-	-
14521510	Scheibenberg, Stadt	50 bis unter 65	482	59	345	29	48	-	-	-
14521510	Scheibenberg, Stadt	65 und älter	531	16	344	140	30	-	-	-
14521520	Schlettau, Stadt	18 bis unter 30	171	153	14	-	-	-	-	-

AGS	Kreisfreie Stadt Landkreis Gemeinde Land	Alter in Jahren	Insgesamt	ledig	verheiratet	verwitwet	geschieden	eingetr. Lebens- partnerschaft	eingetr. Lebenspartner- schaft aufgehoben/ eingetr. Lebens- partner/-in verstorben	nicht bekannt
14521520	Schlettau, Stadt	30 bis unter 50	528	216	259	3	46	3	-	4
14521520	Schlettau, Stadt	50 bis unter 65	506	42	379	23	55	-	-	5
14521520	Schlettau, Stadt	65 und älter	675	24	435	183	40	-	-	-
14521530	Schneeberg, Stadt	18 bis unter 30	1.379	1.259	110	-	6	-	-	7
14521530	Schneeberg, Stadt	30 bis unter 50	2.904	1.278	1.393	9	217	-	-	6
14521530	Schneeberg, Stadt	50 bis unter 65	2.987	438	1.941	147	449	3	-	3
14521530	Schneeberg, Stadt	65 und älter	4.243	166	2.458	1.261	351	-	-	-
14521540	Schönheide	18 bis unter 30	310	281	23	-	-	-	-	3
14521540	Schönheide	30 bis unter 50	849	343	438	4	55	-	-	13
14521540	Schönheide	50 bis unter 65	892	122	605	44	114	-	-	4
14521540	Schönheide	65 und älter	1.504	48	943	411	96	-	-	6
14521550	Schwarzenberg/Erzgeb., Stadt	18 bis unter 30	1.296	1.184	93	-	4	-	-	17
14521550	Schwarzenberg/Erzgeb., Stadt	30 bis unter 50	3.406	1.584	1.476	14	294	-	-	37
14521550	Schwarzenberg/Erzgeb., Stadt	50 bis unter 65	3.757	562	2.422	149	615	-	-	7
14521550	Schwarzenberg/Erzgeb., Stadt	65 und älter	5.242	223	2.989	1.492	535	-	-	-
14521560	Sehmatal	18 bis unter 30	446	390	57	-	-	-	-	-
14521560	Sehmatal	30 bis unter 50	1.398	476	803	4	107	4	-	3
14521560	Sehmatal	50 bis unter 65	1.379	138	1.027	70	140	-	-	-
14521560	Sehmatal	65 und älter	1.864	58	1.198	504	101	-	-	-
14521570	Seiffen/Erzgeb., Kurort	18 bis unter 30	158	150	11	-	-	-	-	-
14521570	Seiffen/Erzgeb., Kurort	30 bis unter 50	400	167	214	-	18	-	-	-
14521570	Seiffen/Erzgeb., Kurort	50 bis unter 65	455	60	323	19	48	-	-	-
14521570	Seiffen/Erzgeb., Kurort	65 und älter	659	23	413	184	41	-	-	-
14521590	Stollberg/Erzgeb., Stadt	18 bis unter 30	909	787	112	-	3	3	-	-
14521590	Stollberg/Erzgeb., Stadt	30 bis unter 50	2.543	1.066	1.279	12	171	-	-	18
14521590	Stollberg/Erzgeb., Stadt	50 bis unter 65	2.620	358	1.766	97	390	-	-	3
14521590	Stollberg/Erzgeb., Stadt	65 und älter	3.481	122	2.044	1.044	264	-	-	-
14521600	Stützengrün	18 bis unter 30	234	199	36	-	-	-	-	-
14521600	Stützengrün	30 bis unter 50	686	226	401	3	52	-	-	3
14521600	Stützengrün	50 bis unter 65	726	74	539	33	80	-	-	-
14521600	Stützengrün	65 und älter	980	23	702	213	41	-	-	-
14521610	Tannenberg	18 bis unter 30	72	68	3	-	-	-	-	-
14521610	Tannenberg	30 bis unter 50	266	95	151	-	20	-	-	-
14521610	Tannenberg	50 bis unter 65	243	22	183	7	34	-	-	-
14521610	Tannenberg	65 und älter	269	10	189	66	6	-	-	-
14521620	Thalheim/Erzgeb., Stadt	18 bis unter 30	433	399	33	-	3	-	-	3
14521620	Thalheim/Erzgeb., Stadt	30 bis unter 50	1.327	624	600	4	90	-	-	6
14521620	Thalheim/Erzgeb., Stadt	50 bis unter 65	1.354	198	875	64	211	-	-	6
14521620	Thalheim/Erzgeb., Stadt	65 und älter	2.002	81	1.217	541	164	3	-	3
14521630	Thermalbad Wiesenbad	18 bis unter 30	263	237	26	-	-	-	-	-
14521630	Thermalbad Wiesenbad	30 bis unter 50	694	269	376	3	44	-	-	-
14521630	Thermalbad Wiesenbad	50 bis unter 65	700	105	500	28	68	-	-	-
14521630	Thermalbad Wiesenbad	65 und älter	917	46	527	288	54	-	-	-
14521640	Thum, Stadt	18 bis unter 30	379	341	41	-	-	-	-	-
14521640	Thum, Stadt	30 bis unter 50	1.147	523	560	9	61	-	-	-
14521640	Thum, Stadt	50 bis unter 65	1.158	162	815	65	121	-	-	-
14521640	Thum, Stadt	65 und älter	1.363	39	787	442	91	-	-	-
14521670	Wolkenstein, Stadt	18 bis unter 30	301	265	38	-	-	-	-	-
14521670	Wolkenstein, Stadt	30 bis unter 50	893	359	468	3	65	-	-	-
14521670	Wolkenstein, Stadt	50 bis unter 65	854	110	616	27	105	-	-	-
14521670	Wolkenstein, Stadt	65 und älter	1.115	53	695	318	47	-	-	-
14521690	Zschopau, Stadt, Motorradstadt	18 bis unter 30	721	633	78	-	4	-	-	4
14521690	Zschopau, Stadt, Motorradstadt	30 bis unter 50	1.805	825	826	4	137	-	-	13
14521690	Zschopau, Stadt, Motorradstadt	50 bis unter 65	2.109	347	1.321	108	328	-	-	4
14521690	Zschopau, Stadt, Motorradstadt	65 und älter	2.941	133	1.631	894	280	-	-	3
14521700	Zschorlau	18 bis unter 30	334	287	39	-	-	-	-	-
14521700	Zschorlau	30 bis unter 50	1.083	344	668	-	63	-	-	3
14521700	Zschorlau	50 bis unter 65	1.167	128	898	35	100	-	-	-
14521700	Zschorlau	65 und älter	1.741	75	1.050	535	84	-	-	-
14521710	Zwönitz, Stadt	18 bis unter 30	824	745	75	-	3	-	-	4
14521710	Zwönitz, Stadt	30 bis unter 50	2.698	1.068	1.405	19	196	-	-	10
14521710	Zwönitz, Stadt	50 bis unter 65	2.662	282	1.904	113	358	-	-	4
14521710	Zwönitz, Stadt	65 und älter	3.513	86	2.186	982	257	-	-	-
14522	Mittelsachsen	18 bis unter 30	25.059	22.574	1.788	4	107	-	-	585
14522	Mittelsachsen	30 bis unter 50	67.880	31.646	30.653	258	4.522	40	12	746
14522	Mittelsachsen	50 bis unter 65	71.189	11.044	46.786	2.913	10.205	22	11	216
14522	Mittelsachsen	65 und älter	86.920	3.429	52.461	24.275	6.683	8	6	57
14522010	Altmittweida	18 bis unter 30	124	107	10	-	-	-	-	3
14522010	Altmittweida	30 bis unter 50	422	172	230	-	20	-	-	-
14522010	Altmittweida	50 bis unter 65	470	56	346	19	47	-	-	3
14522010	Altmittweida	65 und älter	503	11	346	117	26	-	-	-
14522020	Augustusburg, Stadt	18 bis unter 30	319	283	37	-	3	-	-	-
14522020	Augustusburg, Stadt	30 bis unter 50	988	434	451	5	90	-	-	4
14522020	Augustusburg, Stadt	50 bis unter 65	1.077	154	746	38	140	-	-	-
14522020	Augustusburg, Stadt	65 und älter	1.420	57	844	430	87	-	-	-
14522035	Bobritzsch-Hilbersdorf	18 bis unter 30	413	396	20	-	-	-	-	-
14522035	Bobritzsch-Hilbersdorf	30 bis unter 50	1.390	609	703	4	80	-	-	3
14522035	Bobritzsch-Hilbersdorf	50 bis unter 65	1.462	218	1.022	63	162	-	-	-
14522035	Bobritzsch-Hilbersdorf	65 und älter	1.366	49	865	360	85	-	-	-
14522050	Brand-Erbisdorf, Stadt	18 bis unter 30	587	550	36	-	3	-	-	-
14522050	Brand-Erbisdorf, Stadt	30 bis unter 50	2.028	932	931	4	152	-	-	6
14522050	Brand-Erbisdorf, Stadt	50 bis unter 65	2.129	302	1.434	83	307	-	-	-
14522050	Brand-Erbisdorf, Stadt	65 und älter	2.848	94	1.720	793	242	-	-	-
14522060	Burgstädt, Stadt	18 bis unter 30	896	812	67	-	6	-	-	12
14522060	Burgstädt, Stadt	30 bis unter 50	2.235	1.004	1.046	5	159	-	-	21
14522060	Burgstädt, Stadt	50 bis unter 65	2.403	375	1.566	99	351	-	3	9
14522060	Burgstädt, Stadt	65 und älter	3.364	136	1.997	928	299	-	-	3
14522070	Claußnitz	18 bis unter 30	249	233	15	-	-	-	-	-
14522070	Claußnitz	30 bis unter 50	670	253	366	5	46	-	-	-
14522070	Claußnitz	50 bis unter 65	782	82	568	36	92	-	-	-
14522070	Claußnitz	65 und älter	779	15	524	205	37	-	-	-
14522080	Döbeln, Stadt	18 bis unter 30	2.008	1.709	168	-	11	-	-	123
14522080	Döbeln, Stadt	30 bis unter 50	5.513	2.745	2.205	29	393	-	3	130
14522080	Döbeln, Stadt	50 bis unter 65	5.654	957	3.400	261	994	3	-	39
14522080	Döbeln, Stadt	65 und älter	6.673	259	3.905	1.869	636	-	-	4
14522090	Dorfchemnitz	18 bis unter 30	92	86	5	-	3	-	-	-
14522090	Dorfchemnitz	30 bis unter 50	319	128	172	-	15	-	-	-

AGS	Kreisfreie Stadt Landkreis Gemeinde Land	Alter in Jahren	Insgesamt	ledig	verheiratet	verwitwet	geschieden	eingetr. Lebens- partnerschaft	eingetr. Lebenspartner- schaft aufgehoben/ eingetr. Lebens- partner/-in verstorben	nicht bekannt
14522090	Dorfchemnitz	50 bis unter 65	392	48	293	14	37	-	-	-
14522090	Dorfchemnitz	65 und älter	400	8	267	101	22	-	-	-
14522110	Eppendorf	18 bis unter 30	247	237	13	-	-	-	-	-
14522110	Eppendorf	30 bis unter 50	894	404	435	-	51	-	-	-
14522110	Eppendorf	50 bis unter 65	940	127	684	38	92	-	-	-
14522110	Eppendorf	65 und älter	1.195	35	733	357	69	-	-	-
14522120	Erlau	18 bis unter 30	209	183	23	-	-	-	-	-
14522120	Erlau	30 bis unter 50	754	304	390	-	58	3	-	-
14522120	Erlau	50 bis unter 65	759	88	536	30	103	-	-	-
14522120	Erlau	65 und älter	906	28	598	232	47	-	-	-
14522140	Flöha, Stadt	18 bis unter 30	738	655	69	-	-	-	-	11
14522140	Flöha, Stadt	30 bis unter 50	2.097	993	928	13	145	-	-	19
14522140	Flöha, Stadt	50 bis unter 65	2.590	359	1.705	130	392	-	-	6
14522140	Flöha, Stadt	65 und älter	3.416	167	1.951	984	314	-	-	-
14522150	Frankenberg/Sa., Stadt, Garnisonsstadt	18 bis unter 30	1.096	993	78	-	4	-	-	20
14522150	Frankenberg/Sa., Stadt, Garnisonsstadt	30 bis unter 50	3.126	1.431	1.398	15	232	4	3	40
14522150	Frankenberg/Sa., Stadt, Garnisonsstadt	50 bis unter 65	3.387	562	2.124	154	527	-	-	17
14522150	Frankenberg/Sa., Stadt, Garnisonsstadt	65 und älter	3.869	178	2.157	1.176	350	3	-	3
14522170	Frauenstein, Stadt	18 bis unter 30	180	168	12	-	-	-	-	-
14522170	Frauenstein, Stadt	30 bis unter 50	606	284	275	3	36	-	-	4
14522170	Frauenstein, Stadt	50 bis unter 65	686	118	476	25	66	-	-	-
14522170	Frauenstein, Stadt	65 und älter	800	32	528	185	54	-	-	-
14522180	Freiberg, Stadt, Universitätsstadt	18 bis unter 30	5.567	5.076	373	-	22	-	-	96
14522180	Freiberg, Stadt, Universitätsstadt	30 bis unter 50	9.327	4.811	3.749	26	580	3	-	160
14522180	Freiberg, Stadt, Universitätsstadt	50 bis unter 65	7.985	1.537	4.512	326	1.554	3	-	52
14522180	Freiberg, Stadt, Universitätsstadt	65 und älter	11.246	495	6.426	3.240	1.065	-	-	19
14522190	Geringswalde, Stadt	18 bis unter 30	291	265	21	-	-	-	-	3
14522190	Geringswalde, Stadt	30 bis unter 50	870	425	383	5	49	-	-	6
14522190	Geringswalde, Stadt	50 bis unter 65	994	168	650	37	137	-	-	-
14522190	Geringswalde, Stadt	65 und älter	1.292	51	713	419	109	-	-	-
14522200	Großhartmannsdorf	18 bis unter 30	159	142	20	-	-	-	-	-
14522200	Großhartmannsdorf	30 bis unter 50	523	208	291	-	26	-	-	-
14522200	Großhartmannsdorf	50 bis unter 65	631	101	463	23	50	-	-	-
14522200	Großhartmannsdorf	65 und älter	715	22	470	189	32	-	-	-
14522210	Großschirma, Stadt	18 bis unter 30	340	312	22	-	3	-	-	-
14522210	Großschirma, Stadt	30 bis unter 50	1.360	596	664	-	95	-	-	5
14522210	Großschirma, Stadt	50 bis unter 65	1.320	173	940	58	147	-	-	3
14522210	Großschirma, Stadt	65 und älter	1.376	46	876	378	72	-	-	-
14522220	Großweitzschen	18 bis unter 30	166	156	9	-	-	-	-	-
14522220	Großweitzschen	30 bis unter 50	640	295	301	-	41	-	-	-
14522220	Großweitzschen	50 bis unter 65	666	131	421	32	79	-	-	3
14522220	Großweitzschen	65 und älter	723	34	446	178	60	-	-	-
14522230	Hainichen, Stadt	18 bis unter 30	718	647	59	-	3	-	-	3
14522230	Hainichen, Stadt	30 bis unter 50	1.915	892	870	9	131	-	-	12
14522230	Hainichen, Stadt	50 bis unter 65	1.996	314	1.285	74	316	-	-	4
14522230	Hainichen, Stadt	65 und älter	2.395	111	1.378	722	184	-	-	3
14522240	Halsbrücke	18 bis unter 30	310	284	24	-	-	-	-	-
14522240	Halsbrücke	30 bis unter 50	1.249	518	635	4	83	5	-	4
14522240	Halsbrücke	50 bis unter 65	1.223	146	901	46	126	-	-	-
14522240	Halsbrücke	65 und älter	1.308	46	847	323	82	-	3	-
14522250	Hartha, Stadt	18 bis unter 30	387	363	25	-	-	-	-	-
14522250	Hartha, Stadt	30 bis unter 50	1.434	701	611	4	113	-	-	8
14522250	Hartha, Stadt	50 bis unter 65	1.617	277	1.085	65	189	-	-	-
14522250	Hartha, Stadt	65 und älter	2.328	98	1.426	637	171	-	-	-
14522260	Hartmannsdorf	18 bis unter 30	322	295	18	-	3	-	-	8
14522260	Hartmannsdorf	30 bis unter 50	1.002	448	478	-	66	-	-	12
14522260	Hartmannsdorf	50 bis unter 65	1.022	162	675	29	150	-	-	5
14522260	Hartmannsdorf	65 und älter	1.396	47	837	420	92	-	-	-
14522275	Jahnatal	18 bis unter 30	288	264	15	-	-	-	-	8
14522275	Jahnatal	30 bis unter 50	1.115	510	533	3	60	-	-	5
14522275	Jahnatal	50 bis unter 65	1.308	176	926	54	154	-	-	-
14522275	Jahnatal	65 und älter	1.228	34	816	308	70	-	-	-
14522280	Königsfeld	18 bis unter 30	88	81	5	-	-	-	-	-
14522280	Königsfeld	30 bis unter 50	323	147	158	3	17	-	-	-
14522280	Königsfeld	50 bis unter 65	397	67	273	22	36	-	-	-
14522280	Königsfeld	65 und älter	358	22	229	96	12	-	-	-
14522290	Königshain-Wiederau	18 bis unter 30	171	152	13	-	-	-	-	4
14522290	Königshain-Wiederau	30 bis unter 50	628	247	342	-	33	-	-	4
14522290	Königshain-Wiederau	50 bis unter 65	629	78	456	22	65	3	-	3
14522290	Königshain-Wiederau	65 und älter	669	16	435	188	31	-	-	-
14522300	Kriebstein	18 bis unter 30	102	104	-	-	-	-	-	-
14522300	Kriebstein	30 bis unter 50	448	209	191	3	40	3	-	-
14522300	Kriebstein	50 bis unter 65	532	69	356	27	77	-	-	3
14522300	Kriebstein	65 und älter	579	24	368	143	42	-	-	-
14522310	Leisnig, Stadt	18 bis unter 30	599	508	51	-	3	-	-	33
14522310	Leisnig, Stadt	30 bis unter 50	1.928	900	793	7	128	3	-	96
14522310	Leisnig, Stadt	50 bis unter 65	1.987	317	1.257	76	320	-	-	20
14522310	Leisnig, Stadt	65 und älter	2.469	99	1.493	673	203	-	-	-
14522320	Leubsdorf	18 bis unter 30	241	212	26	-	3	-	-	-
14522320	Leubsdorf	30 bis unter 50	747	330	379	8	32	-	-	-
14522320	Leubsdorf	50 bis unter 65	843	115	606	27	97	-	-	-
14522320	Leubsdorf	65 und älter	836	23	524	237	51	-	-	-
14522330	Lichtenau	18 bis unter 30	436	408	23	-	3	-	-	-
14522330	Lichtenau	30 bis unter 50	1.614	639	840	5	122	3	-	3
14522330	Lichtenau	50 bis unter 65	1.913	195	1.415	89	211	3	-	-
14522330	Lichtenau	65 und älter	1.923	42	1.321	458	96	-	-	5
14522340	Lichtenberg/Erzgeb.	18 bis unter 30	162	138	20	-	-	-	-	-
14522340	Lichtenberg/Erzgeb.	30 bis unter 50	596	273	284	-	39	-	-	-
14522340	Lichtenberg/Erzgeb.	50 bis unter 65	603	66	436	23	77	-	-	-
14522340	Lichtenberg/Erzgeb.	65 und älter	786	46	462	228	52	-	-	-
14522350	Lunzenau, Stadt	18 bis unter 30	251	226	20	-	-	-	-	9
14522350	Lunzenau, Stadt	30 bis unter 50	875	369	419	-	81	-	-	3
14522350	Lunzenau, Stadt	50 bis unter 65	996	139	682	48	130	-	-	3
14522350	Lunzenau, Stadt	65 und älter	1.262	57	751	377	81	-	-	-
14522360	Mittweida, Stadt, Hochschulstadt	18 bis unter 30	1.814	1.523	80	-	7	-	-	204
14522360	Mittweida, Stadt, Hochschulstadt	30 bis unter 50	2.873	1.438	1.132	13	193	-	3	96
14522360	Mittweida, Stadt, Hochschulstadt	50 bis unter 65	3.009	539	1.841	107	506	3	-	16
14522360	Mittweida, Stadt, Hochschulstadt	65 und älter	4.462	174	2.550	1.318	413	-	-	6

AGS	Kreisfreie Stadt Landkreis Gemeinde Land	Alter in Jahren	Insgesamt	ledig	verheiratet	verwitwet	geschieden	eingetr. Lebens- partnerschaft	eingetr. Lebenspartner- schaft aufgehoben/ eingetr. Lebens- partner/-in verstorben	nicht bekannt
14522380	Mühlau	18 bis unter 30	145	130	8	-	-	-	-	3
14522380	Mühlau	30 bis unter 50	504	183	303	3	15	-	-	-
14522380	Mühlau	50 bis unter 65	547	50	407	20	66	3	-	-
14522380	Mühlau	65 und älter	524	6	364	128	24	-	-	-
14522390	Mulda/Sa.	18 bis unter 30	152	141	12	-	-	-	-	-
14522390	Mulda/Sa.	30 bis unter 50	592	274	275	-	40	-	-	-
14522390	Mulda/Sa.	50 bis unter 65	517	75	358	21	59	-	-	3
14522390	Mulda/Sa.	65 und älter	698	32	445	188	38	-	-	-
14522400	Neuhausen/Erzgeb.	18 bis unter 30	157	138	15	-	3	-	-	-
14522400	Neuhausen/Erzgeb.	30 bis unter 50	482	223	232	3	22	-	-	-
14522400	Neuhausen/Erzgeb.	50 bis unter 65	691	132	439	33	82	-	-	-
14522400	Neuhausen/Erzgeb.	65 und älter	809	61	463	211	68	-	-	-
14522420	Niederwiesa	18 bis unter 30	281	258	19	-	3	-	-	-
14522420	Niederwiesa	30 bis unter 50	992	416	524	-	48	-	-	-
14522420	Niederwiesa	50 bis unter 65	1.232	183	844	28	175	-	-	-
14522420	Niederwiesa	65 und älter	1.443	56	920	379	87	-	-	-
14522430	Oberschöna	18 bis unter 30	219	198	13	-	-	-	-	3
14522430	Oberschöna	30 bis unter 50	818	362	413	5	40	-	-	3
14522430	Oberschöna	50 bis unter 65	829	88	628	30	84	-	-	-
14522430	Oberschöna	65 und älter	779	19	561	156	42	3	-	-
14522440	Oederan, Stadt	18 bis unter 30	639	602	28	-	-	-	-	-
14522440	Oederan, Stadt	30 bis unter 50	1.774	776	861	6	123	7	-	-
14522440	Oederan, Stadt	50 bis unter 65	1.885	255	1.318	79	231	-	-	3
14522440	Oederan, Stadt	65 und älter	2.190	82	1.368	591	146	-	-	-
14522460	Penig, Stadt	18 bis unter 30	605	543	61	-	3	-	-	-
14522460	Penig, Stadt	30 bis unter 50	1.787	778	887	5	109	-	-	3
14522460	Penig, Stadt	50 bis unter 65	2.002	298	1.362	89	253	-	-	-
14522460	Penig, Stadt	65 und älter	2.748	80	1.736	762	173	-	-	-
14522470	Rechenberg-Bienenmühle	18 bis unter 30	112	103	6	-	3	-	-	-
14522470	Rechenberg-Bienenmühle	30 bis unter 50	342	169	152	-	25	-	-	-
14522470	Rechenberg-Bienenmühle	50 bis unter 65	511	69	353	21	71	-	-	-
14522470	Rechenberg-Bienenmühle	65 und älter	554	12	374	142	22	-	-	-
14522480	Reinsberg	18 bis unter 30	192	179	14	-	3	-	-	-
14522480	Reinsberg	30 bis unter 50	717	301	367	-	47	-	-	-
14522480	Reinsberg	50 bis unter 65	710	98	511	25	73	-	-	-
14522480	Reinsberg	65 und älter	646	14	431	164	37	-	-	-
14522490	Rochlitz, Stadt, Stadt des Roten Porphy	18 bis unter 30	415	367	41	-	3	-	-	3
14522490	Rochlitz, Stadt, Stadt des Roten Porphy	30 bis unter 50	1.127	554	469	3	98	-	-	-
14522490	Rochlitz, Stadt, Stadt des Roten Porphy	50 bis unter 65	1.274	221	794	56	201	-	-	5
14522490	Rochlitz, Stadt, Stadt des Roten Porphy	65 und älter	1.943	82	1.096	597	171	-	-	-
14522500	Rossau	18 bis unter 30	261	249	10	-	3	-	-	3
14522500	Rossau	30 bis unter 50	812	354	399	3	52	-	-	3
14522500	Rossau	50 bis unter 65	840	131	583	22	100	-	-	-
14522500	Rossau	65 und älter	848	20	594	192	43	-	-	-
14522510	Roßwein, Stadt	18 bis unter 30	547	507	37	-	4	-	-	3
14522510	Roßwein, Stadt	30 bis unter 50	1.673	820	710	10	116	3	-	11
14522510	Roßwein, Stadt	50 bis unter 65	1.755	304	1.093	86	269	-	-	3
14522510	Roßwein, Stadt	65 und älter	2.167	88	1.287	623	164	-	-	-
14522520	Sayda, Stadt	18 bis unter 30	108	99	6	-	-	-	-	-
14522520	Sayda, Stadt	30 bis unter 50	373	165	187	5	18	-	-	-
14522520	Sayda, Stadt	50 bis unter 65	407	50	283	14	61	-	-	-
14522520	Sayda, Stadt	65 und älter	567	41	307	189	31	-	-	-
14522530	Seelitz	18 bis unter 30	104	90	16	-	-	-	-	-
14522530	Seelitz	30 bis unter 50	354	176	150	-	23	-	-	-
14522530	Seelitz	50 bis unter 65	488	65	339	18	70	-	-	-
14522530	Seelitz	65 und älter	454	20	293	104	32	-	-	-
14522540	Striegistal	18 bis unter 30	370	336	27	-	-	-	-	-
14522540	Striegistal	30 bis unter 50	1.121	544	506	3	64	3	-	3
14522540	Striegistal	50 bis unter 65	1.152	180	782	58	128	3	-	3
14522540	Striegistal	65 und älter	1.151	57	720	306	62	-	-	-
14522550	Taura	18 bis unter 30	165	144	19	-	-	-	-	-
14522550	Taura	30 bis unter 50	533	240	246	4	39	-	3	3
14522550	Taura	50 bis unter 65	557	75	402	20	59	-	-	3
14522550	Taura	65 und älter	654	23	395	194	45	-	-	-
14522570	Waldheim, Stadt	18 bis unter 30	741	649	51	-	4	-	-	36
14522570	Waldheim, Stadt	30 bis unter 50	2.233	1.135	850	9	171	3	-	58
14522570	Waldheim, Stadt	50 bis unter 65	2.135	372	1.310	85	356	-	-	12
14522570	Waldheim, Stadt	65 und älter	2.529	130	1.437	748	216	-	-	5
14522580	Wechselburg	18 bis unter 30	126	115	9	-	-	-	-	-
14522580	Wechselburg	30 bis unter 50	397	173	199	-	19	-	-	-
14522580	Wechselburg	50 bis unter 65	488	70	346	22	56	-	-	-
14522580	Wechselburg	65 und älter	479	19	286	131	43	-	-	-
14522590	Weißenborn/Erzgeb.	18 bis unter 30	123	118	3	-	-	-	-	-
14522590	Weißenborn/Erzgeb.	30 bis unter 50	603	276	281	3	41	-	-	-
14522590	Weißenborn/Erzgeb.	50 bis unter 65	562	71	406	20	64	-	-	3
14522590	Weißenborn/Erzgeb.	65 und älter	654	17	429	158	47	-	-	-
14522600	Zettlitz	18 bis unter 30	34	30	6	-	-	-	-	-
14522600	Zettlitz	30 bis unter 50	135	77	53	-	7	-	-	-
14522600	Zettlitz	50 bis unter 65	203	27	140	8	28	-	-	-
14522600	Zettlitz	65 und älter	200	7	129	52	10	-	-	-
14523	Vogtlandkreis	18 bis unter 30	17.447	15.551	1.462	-	65	-	-	369
14523	Vogtlandkreis	30 bis unter 50	49.253	22.146	22.417	191	3.848	42	15	588
14523	Vogtlandkreis	50 bis unter 65	53.627	8.165	34.302	2.334	8.547	29	15	239
14523	Vogtlandkreis	65 und älter	68.520	2.629	39.675	19.845	6.272	7	3	93
14523010	Adorf/Vogtl., Stadt	18 bis unter 30	344	319	17	-	3	-	-	8
14523010	Adorf/Vogtl., Stadt	30 bis unter 50	1.007	471	441	3	70	-	-	15
14523010	Adorf/Vogtl., Stadt	50 bis unter 65	1.123	158	718	58	184	-	-	6
14523010	Adorf/Vogtl., Stadt	65 und älter	1.565	58	886	479	133	-	-	4
14523020	Auerbach/Vogtl., Stadt	18 bis unter 30	1.359	1.211	129	-	8	-	-	16
14523020	Auerbach/Vogtl., Stadt	30 bis unter 50	3.916	1.774	1.799	18	304	4	-	16
14523020	Auerbach/Vogtl., Stadt	50 bis unter 65	4.082	634	2.599	203	630	-	3	11
14523020	Auerbach/Vogtl., Stadt	65 und älter	5.765	234	3.326	1.604	598	-	-	4
14523030	Bad Brambach	18 bis unter 30	94	91	5	-	-	-	-	-
14523030	Bad Brambach	30 bis unter 50	343	147	158	5	26	-	-	5
14523030	Bad Brambach	50 bis unter 65	387	74	230	29	53	-	-	-
14523030	Bad Brambach	65 und älter	576	24	364	144	47	-	-	-
14523040	Bad Elster, Stadt	18 bis unter 30	219	199	10	-	-	-	-	5

AGS	Kreisfreie Stadt Landkreis Gemeinde Land	Alter in Jahren	Insgesamt	ledig	verheiratet	verwitwet	geschieden	eingetr. Lebens- partnerschaft	eingetr. Lebenspartner- schaft aufgehoben/ eingetr. Lebens- partner/-in verstorben	nicht bekannt
14523040	Bad Elster, Stadt	30 bis unter 50	683	299	316	4	52	-	-	14
14523040	Bad Elster, Stadt	50 bis unter 65	854	143	524	35	140	-	-	11
14523040	Bad Elster, Stadt	65 und älter	1.363	78	724	410	142	-	-	3
14523050	Bergen	18 bis unter 30	58	50	7	-	-	-	-	-
14523050	Bergen	30 bis unter 50	208	84	112	-	14	-	-	-
14523050	Bergen	50 bis unter 65	236	25	170	10	25	3	-	-
14523050	Bergen	65 und älter	291	9	207	61	18	-	-	-
14523060	Bösenbrunn	18 bis unter 30	87	83	5	-	-	-	-	-
14523060	Bösenbrunn	30 bis unter 50	239	89	133	5	15	-	-	-
14523060	Bösenbrunn	50 bis unter 65	292	31	219	13	31	-	-	-
14523060	Bösenbrunn	65 und älter	301	10	191	83	22	-	-	-
14523080	Eichigt	18 bis unter 30	81	73	7	-	-	-	-	-
14523080	Eichigt	30 bis unter 50	289	139	124	-	23	-	-	-
14523080	Eichigt	50 bis unter 65	288	37	190	25	39	-	-	-
14523080	Eichigt	65 und älter	295	10	188	79	22	-	-	-
14523090	Ellefeld	18 bis unter 30	168	148	20	-	-	-	-	-
14523090	Ellefeld	30 bis unter 50	584	233	313	-	44	-	-	-
14523090	Ellefeld	50 bis unter 65	593	78	411	27	80	-	-	-
14523090	Ellefeld	65 und älter	725	27	450	200	50	-	-	-
14523100	Elsterberg, Stadt	18 bis unter 30	270	246	22	-	-	-	-	3
14523100	Elsterberg, Stadt	30 bis unter 50	724	352	307	5	53	-	-	4
14523100	Elsterberg, Stadt	50 bis unter 65	1.016	149	666	48	150	-	-	10
14523100	Elsterberg, Stadt	65 und älter	1.251	46	714	385	106	-	-	-
14523120	Falkenstein/Vogtl., Stadt	18 bis unter 30	649	565	67	-	4	-	-	14
14523120	Falkenstein/Vogtl., Stadt	30 bis unter 50	1.568	735	679	3	139	-	-	14
14523120	Falkenstein/Vogtl., Stadt	50 bis unter 65	1.816	286	1.123	86	312	-	-	4
14523120	Falkenstein/Vogtl., Stadt	65 und älter	2.531	102	1.393	834	199	-	-	3
14523130	Grünbach	18 bis unter 30	124	109	14	-	-	-	-	-
14523130	Grünbach	30 bis unter 50	338	139	168	-	31	-	-	-
14523130	Grünbach	50 bis unter 65	438	68	302	16	58	-	-	-
14523130	Grünbach	65 und älter	547	25	332	151	41	-	-	-
14523150	Heinsdorfergrund	18 bis unter 30	140	126	12	-	-	-	-	-
14523150	Heinsdorfergrund	30 bis unter 50	415	160	239	3	11	-	-	-
14523150	Heinsdorfergrund	50 bis unter 65	514	55	376	20	62	-	-	-
14523150	Heinsdorfergrund	65 und älter	555	11	371	142	30	-	-	-
14523160	Klingenthal, Stadt	18 bis unter 30	413	390	20	-	5	-	-	-
14523160	Klingenthal, Stadt	30 bis unter 50	1.515	671	708	10	120	-	-	8
14523160	Klingenthal, Stadt	50 bis unter 65	1.830	260	1.233	80	253	-	-	4
14523160	Klingenthal, Stadt	65 und älter	2.875	114	1.697	840	223	-	-	-
14523170	Lengsfeld, Stadt	18 bis unter 30	532	466	58	-	3	-	-	9
14523170	Lengsfeld, Stadt	30 bis unter 50	1.552	616	797	-	131	-	3	4
14523170	Lengsfeld, Stadt	50 bis unter 65	1.681	190	1.220	66	198	-	-	5
14523170	Lengsfeld, Stadt	65 und älter	2.047	70	1.257	581	138	3	-	-
14523190	Limbach	18 bis unter 30	83	82	3	-	-	-	-	-
14523190	Limbach	30 bis unter 50	292	113	162	3	16	-	-	-
14523190	Limbach	50 bis unter 65	380	43	285	18	37	-	-	-
14523190	Limbach	65 und älter	419	9	255	136	20	-	-	-
14523200	Markneukirchen, Stadt	18 bis unter 30	556	519	31	-	-	-	-	4
14523200	Markneukirchen, Stadt	30 bis unter 50	1.598	697	763	9	122	-	-	3
14523200	Markneukirchen, Stadt	50 bis unter 65	1.818	268	1.223	64	261	-	-	3
14523200	Markneukirchen, Stadt	65 und älter	2.198	89	1.297	661	154	-	-	3
14523230	Mühlental	18 bis unter 30	87	84	-	-	-	-	-	-
14523230	Mühlental	30 bis unter 50	290	130	133	3	22	-	-	-
14523230	Mühlental	50 bis unter 65	355	32	285	14	26	-	-	-
14523230	Mühlental	65 und älter	331	13	217	86	17	-	-	-
14523245	Muldenhammer	18 bis unter 30	180	152	25	-	-	-	-	-
14523245	Muldenhammer	30 bis unter 50	599	260	301	4	35	-	-	-
14523245	Muldenhammer	50 bis unter 65	706	92	539	25	47	-	-	3
14523245	Muldenhammer	65 und älter	1.008	33	646	271	60	-	-	-
14523260	Netzschkau, Stadt	18 bis unter 30	284	257	24	-	-	-	-	-
14523260	Netzschkau, Stadt	30 bis unter 50	784	342	381	3	52	-	-	3
14523260	Netzschkau, Stadt	50 bis unter 65	861	116	574	41	129	-	-	-
14523260	Netzschkau, Stadt	65 und älter	1.281	50	731	405	93	-	-	-
14523270	Neuensalz	18 bis unter 30	99	90	11	-	-	-	-	-
14523270	Neuensalz	30 bis unter 50	515	173	318	-	28	-	-	-
14523270	Neuensalz	50 bis unter 65	534	48	403	16	65	-	4	-
14523270	Neuensalz	65 und älter	585	6	393	144	44	-	-	-
14523280	Neumark	18 bis unter 30	194	175	13	-	-	-	-	-
14523280	Neumark	30 bis unter 50	673	276	334	3	61	-	-	-
14523280	Neumark	50 bis unter 65	745	92	515	23	111	-	-	-
14523280	Neumark	65 und älter	846	26	547	216	57	-	-	-
14523290	Neustadt/Vogtl.	18 bis unter 30	63	58	3	-	-	-	-	-
14523290	Neustadt/Vogtl.	30 bis unter 50	194	92	93	-	10	-	-	-
14523290	Neustadt/Vogtl.	50 bis unter 65	285	28	220	5	30	-	-	-
14523290	Neustadt/Vogtl.	65 und älter	270	3	195	59	14	-	-	-
14523300	Oelsnitz/Vogtl., Stadt	18 bis unter 30	796	729	56	-	3	-	-	9
14523300	Oelsnitz/Vogtl., Stadt	30 bis unter 50	2.321	1.071	1.035	12	180	-	-	22
14523300	Oelsnitz/Vogtl., Stadt	50 bis unter 65	2.567	431	1.601	120	402	6	-	4
14523300	Oelsnitz/Vogtl., Stadt	65 und älter	3.113	122	1.785	934	267	-	-	4
14523310	Pausa-Mühltruff, Stadt	18 bis unter 30	306	290	14	-	3	-	-	3
14523310	Pausa-Mühltruff, Stadt	30 bis unter 50	1.045	487	483	6	65	-	-	-
14523310	Pausa-Mühltruff, Stadt	50 bis unter 65	1.243	181	838	67	151	3	-	-
14523310	Pausa-Mühltruff, Stadt	65 und älter	1.491	65	887	438	100	-	-	-
14523320	Plauen, Stadt	18 bis unter 30	5.944	5.141	529	-	21	-	-	256
14523320	Plauen, Stadt	30 bis unter 50	15.025	7.125	6.154	51	1.278	21	13	372
14523320	Plauen, Stadt	50 bis unter 65	14.996	2.654	8.592	616	2.970	20	5	141
14523320	Plauen, Stadt	65 und älter	18.814	750	10.320	5.481	2.196	3	-	62
14523330	Pöhl	18 bis unter 30	138	122	11	-	-	-	-	-
14523330	Pöhl	30 bis unter 50	553	225	301	-	32	-	-	-
14523330	Pöhl	50 bis unter 65	646	109	416	28	95	-	-	-
14523330	Pöhl	65 und älter	724	32	461	188	45	-	-	-
14523340	Reichenbach im Vogtland, Stadt	18 bis unter 30	1.720	1.557	136	-	7	-	-	22
14523340	Reichenbach im Vogtland, Stadt	30 bis unter 50	4.235	2.116	1.647	21	386	3	-	63
14523340	Reichenbach im Vogtland, Stadt	50 bis unter 65	4.862	803	2.884	230	916	-	-	27
14523340	Reichenbach im Vogtland, Stadt	65 und älter	6.425	286	3.489	1.954	695	-	-	3
14523360	Rodewisch, Stadt	18 bis unter 30	459	409	37	-	3	-	-	9
14523360	Rodewisch, Stadt	30 bis unter 50	1.363	635	597	3	107	-	-	22
14523360	Rodewisch, Stadt	50 bis unter 65	1.500	238	929	77	253	-	-	3

AGS	Kreisfreie Stadt Landkreis Gemeinde Land	Alter in Jahren	Insgesamt	ledig	verheiratet	verwitwet	geschieden	eingetr. Lebens- partnerschaft	eingetr. Lebenspartner- schaft aufgehoben/ eingetr. Lebens- partner/-in verstorben	nicht bekannt
14523360	Rodewisch, Stadt	65 und älter	1.993	97	1.124	574	195	-	-	-
14523365	Rosenbach/Vogtl.	18 bis unter 30	261	248	12	-	-	-	-	-
14523365	Rosenbach/Vogtl.	30 bis unter 50	863	333	459	7	61	-	-	-
14523365	Rosenbach/Vogtl.	50 bis unter 65	1.080	122	786	49	122	-	-	3
14523365	Rosenbach/Vogtl.	65 und älter	1.199	32	801	289	80	3	-	-
14523370	Schöneck/Vogtl., Stadt	18 bis unter 30	224	199	17	-	-	-	-	3
14523370	Schöneck/Vogtl., Stadt	30 bis unter 50	664	276	327	-	57	3	-	-
14523370	Schöneck/Vogtl., Stadt	50 bis unter 65	741	107	493	25	115	-	-	-
14523370	Schöneck/Vogtl., Stadt	65 und älter	916	32	520	290	67	-	-	-
14523380	Steinberg	18 bis unter 30	183	157	24	-	-	-	-	3
14523380	Steinberg	30 bis unter 50	627	265	321	3	38	-	-	-
14523380	Steinberg	50 bis unter 65	638	54	490	24	62	-	-	3
14523380	Steinberg	65 und älter	836	30	472	292	43	-	-	-
14523410	Theuma	18 bis unter 30	59	60	3	-	-	-	-	-
14523410	Theuma	30 bis unter 50	242	95	126	-	21	-	-	-
14523410	Theuma	50 bis unter 65	263	40	179	17	29	-	-	-
14523410	Theuma	65 und älter	276	8	198	53	14	-	-	-
14523420	Tirpersdorf	18 bis unter 30	68	67	3	-	-	-	-	-
14523420	Tirpersdorf	30 bis unter 50	349	142	193	-	16	-	-	-
14523420	Tirpersdorf	50 bis unter 65	336	39	237	15	41	-	-	-
14523420	Tirpersdorf	65 und älter	377	8	259	84	23	-	-	-
14523430	Treuen, Stadt	18 bis unter 30	628	560	64	-	3	-	-	-
14523430	Treuen, Stadt	30 bis unter 50	1.758	690	936	10	112	3	-	7
14523430	Treuen, Stadt	50 bis unter 65	1.785	241	1.215	67	259	-	-	3
14523430	Treuen, Stadt	65 und älter	2.304	68	1.429	662	143	-	-	3
14523440	Triebel/Vogtl.	18 bis unter 30	72	66	4	-	-	-	-	-
14523440	Triebel/Vogtl.	30 bis unter 50	267	101	140	-	22	-	-	3
14523440	Triebel/Vogtl.	50 bis unter 65	325	36	238	16	34	-	3	-
14523440	Triebel/Vogtl.	65 und älter	329	7	211	78	31	-	-	-
14523450	Weischlitz	18 bis unter 30	402	367	29	-	4	-	-	3
14523450	Weischlitz	30 bis unter 50	1.275	461	728	3	78	-	-	5
14523450	Weischlitz	50 bis unter 65	1.446	160	1.074	51	154	-	-	-
14523450	Weischlitz	65 und älter	1.678	43	1.057	460	119	-	-	-
14523460	Werda	18 bis unter 30	111	99	9	-	3	-	-	-
14523460	Werda	30 bis unter 50	342	141	187	-	15	-	-	-
14523460	Werda	50 bis unter 65	364	30	294	11	31	-	-	-
14523460	Werda	65 und älter	410	14	279	100	19	-	-	-
14524	Zwickau	18 bis unter 30	26.584	23.614	2.307	4	100	3	-	554
14524	Zwickau	30 bis unter 50	70.076	31.244	32.562	269	4.995	47	24	932
14524	Zwickau	50 bis unter 65	73.950	11.019	48.185	3.086	11.294	40	7	313
14524	Zwickau	65 und älter	92.725	3.461	54.433	26.728	7.996	17	5	81
14524010	Bernsdorf	18 bis unter 30	141	134	7	-	-	-	-	-
14524010	Bernsdorf	30 bis unter 50	502	179	277	-	38	-	3	-
14524010	Bernsdorf	50 bis unter 65	562	54	439	19	49	-	-	-
14524010	Bernsdorf	65 und älter	597	9	421	127	36	-	-	-
14524020	Callenberg	18 bis unter 30	350	316	32	-	3	-	-	-
14524020	Callenberg	30 bis unter 50	1.103	416	603	3	81	-	-	-
14524020	Callenberg	50 bis unter 65	1.234	119	889	54	170	-	-	-
14524020	Callenberg	65 und älter	1.272	31	868	306	67	-	-	-
14524030	Crimmitschau, Stadt	18 bis unter 30	1.734	1.471	159	-	4	-	-	102
14524030	Crimmitschau, Stadt	30 bis unter 50	4.164	1.892	1.861	18	299	-	-	95
14524030	Crimmitschau, Stadt	50 bis unter 65	4.481	706	2.837	189	708	-	-	39
14524030	Crimmitschau, Stadt	65 und älter	5.506	225	3.073	1.644	555	-	-	10
14524040	Crinitzberg	18 bis unter 30	140	112	27	-	-	-	-	-
14524040	Crinitzberg	30 bis unter 50	378	139	223	3	12	-	-	3
14524040	Crinitzberg	50 bis unter 65	474	64	335	20	54	-	-	-
14524040	Crinitzberg	65 und älter	541	15	321	160	44	-	-	-
14524050	Dennheritz	18 bis unter 30	82	78	7	-	-	-	-	-
14524050	Dennheritz	30 bis unter 50	339	160	164	3	14	-	-	3
14524050	Dennheritz	50 bis unter 65	336	41	255	10	34	-	-	-
14524050	Dennheritz	65 und älter	319	10	211	76	21	-	-	-
14524060	Fraureuth	18 bis unter 30	341	319	18	-	-	-	-	-
14524060	Fraureuth	30 bis unter 50	1.030	450	501	-	72	-	-	3
14524060	Fraureuth	50 bis unter 65	1.277	141	883	55	194	-	-	-
14524060	Fraureuth	65 und älter	1.574	38	981	438	117	-	-	-
14524070	Gersdorf	18 bis unter 30	233	209	18	-	-	-	-	-
14524070	Gersdorf	30 bis unter 50	875	380	436	3	58	-	-	3
14524070	Gersdorf	50 bis unter 65	963	143	673	35	104	-	-	-
14524070	Gersdorf	65 und älter	1.171	26	710	353	84	-	-	-
14524080	Glauchau, Stadt	18 bis unter 30	1.839	1.621	146	-	3	-	-	70
14524080	Glauchau, Stadt	30 bis unter 50	4.851	2.247	2.098	20	379	3	3	103
14524080	Glauchau, Stadt	50 bis unter 65	5.264	871	3.341	210	788	9	-	46
14524080	Glauchau, Stadt	65 und älter	6.751	346	3.860	1.936	601	-	-	8
14524090	Hartenstein, Stadt	18 bis unter 30	333	278	52	-	3	-	-	-
14524090	Hartenstein, Stadt	30 bis unter 50	1.072	337	673	3	54	-	-	9
14524090	Hartenstein, Stadt	50 bis unter 65	1.015	133	719	36	128	-	-	3
14524090	Hartenstein, Stadt	65 und älter	1.253	55	753	396	51	-	-	-
14524100	Hartmannsdorf b. Kirchberg	18 bis unter 30	102	86	13	-	-	-	-	3
14524100	Hartmannsdorf b. Kirchberg	30 bis unter 50	331	109	201	3	22	-	-	3
14524100	Hartmannsdorf b. Kirchberg	50 bis unter 65	300	24	235	5	32	-	-	-
14524100	Hartmannsdorf b. Kirchberg	65 und älter	351	12	224	93	20	-	-	-
14524110	Hirschfeld	18 bis unter 30	80	71	11	-	-	-	-	-
14524110	Hirschfeld	30 bis unter 50	262	106	138	-	18	-	-	-
14524110	Hirschfeld	50 bis unter 65	264	33	192	11	30	-	-	-
14524110	Hirschfeld	65 und älter	292	3	197	69	22	-	-	-
14524120	Hohenstein-Ernstthal, Stadt	18 bis unter 30	1.112	1.016	78	-	6	-	-	10
14524120	Hohenstein-Ernstthal, Stadt	30 bis unter 50	3.033	1.337	1.403	14	251	-	-	22
14524120	Hohenstein-Ernstthal, Stadt	50 bis unter 65	3.294	515	2.086	148	537	-	-	4
14524120	Hohenstein-Ernstthal, Stadt	65 und älter	4.719	202	2.656	1.425	431	-	-	3
14524130	Kirchberg, Stadt	18 bis unter 30	618	545	71	-	3	-	-	-
14524130	Kirchberg, Stadt	30 bis unter 50	1.692	705	850	7	124	3	-	6
14524130	Kirchberg, Stadt	50 bis unter 65	1.924	247	1.275	101	294	3	-	4
14524130	Kirchberg, Stadt	65 und älter	2.447	112	1.445	710	177	3	3	3
14524140	Langenbernsdorf	18 bis unter 30	232	211	18	-	-	-	-	-
14524140	Langenbernsdorf	30 bis unter 50	780	332	390	3	58	3	-	-
14524140	Langenbernsdorf	50 bis unter 65	920	97	677	55	94	-	-	-
14524140	Langenbernsdorf	65 und älter	939	18	628	246	47	-	-	-

AGS	Kreisfreie Stadt Landkreis Gemeinde Land	Alter in Jahren	Insgesamt	ledig	verheiratet	verwitwet	geschieden	eingetr. Lebens- partnerschaft	eingetr. Lebenspartner- schaft aufgehoben/ eingetr. Lebens- partner/-in verstorben	nicht bekannt
14524150	Langenweißbach	18 bis unter 30	165	148	16	-	-	-	-	-
14524150	Langenweißbach	30 bis unter 50	571	235	292	3	42	-	-	-
14524150	Langenweißbach	50 bis unter 65	594	59	443	31	64	-	-	-
14524150	Langenweißbach	65 und älter	654	27	402	191	39	-	-	-
14524160	Lichtenstein/Sa., Stadt	18 bis unter 30	949	823	79	-	3	-	-	41
14524160	Lichtenstein/Sa., Stadt	30 bis unter 50	2.405	1.048	1.124	7	189	3	-	37
14524160	Lichtenstein/Sa., Stadt	50 bis unter 65	2.657	385	1.740	103	419	3	-	5
14524160	Lichtenstein/Sa., Stadt	65 und älter	3.558	132	2.092	1.059	269	-	-	3
14524170	Lichtentanne	18 bis unter 30	405	365	39	-	-	-	-	3
14524170	Lichtentanne	30 bis unter 50	1.354	502	740	6	100	3	-	4
14524170	Lichtentanne	50 bis unter 65	1.506	185	1.069	62	186	3	-	3
14524170	Lichtentanne	65 und älter	1.899	50	1.219	533	100	-	-	-
14524180	Limbach-Oberfrohna, Stadt	18 bis unter 30	2.072	1.862	161	-	13	-	-	37
14524180	Limbach-Oberfrohna, Stadt	30 bis unter 50	5.494	2.441	2.564	27	393	-	-	64
14524180	Limbach-Oberfrohna, Stadt	50 bis unter 65	5.306	723	3.499	200	872	-	-	18
14524180	Limbach-Oberfrohna, Stadt	65 und älter	6.923	209	4.083	2.003	626	-	3	6
14524190	Meerane, Stadt	18 bis unter 30	1.166	1.060	83	-	3	-	-	15
14524190	Meerane, Stadt	30 bis unter 50	2.919	1.394	1.226	16	225	-	-	54
14524190	Meerane, Stadt	50 bis unter 65	3.493	628	2.177	145	529	3	-	13
14524190	Meerane, Stadt	65 und älter	4.359	185	2.382	1.376	411	-	-	3
14524200	Mülsen	18 bis unter 30	679	603	71	-	3	-	-	3
14524200	Mülsen	30 bis unter 50	2.383	886	1.355	13	127	-	-	3
14524200	Mülsen	50 bis unter 65	2.756	288	2.070	115	281	3	-	-
14524200	Mülsen	65 und älter	3.261	77	2.131	874	176	-	-	-
14524210	Neukirchen/Pleiße	18 bis unter 30	281	270	13	-	-	-	-	-
14524210	Neukirchen/Pleiße	30 bis unter 50	813	362	376	3	70	-	-	-
14524210	Neukirchen/Pleiße	50 bis unter 65	1.020	174	678	35	140	-	-	-
14524210	Neukirchen/Pleiße	65 und älter	1.116	36	705	287	87	-	-	-
14524220	Niederfrohna	18 bis unter 30	141	125	19	-	-	-	-	-
14524220	Niederfrohna	30 bis unter 50	510	192	291	-	22	-	-	3
14524220	Niederfrohna	50 bis unter 65	559	50	422	28	57	-	-	-
14524220	Niederfrohna	65 und älter	640	13	466	132	29	-	-	-
14524230	Oberlungwitz, Stadt	18 bis unter 30	375	341	28	-	-	-	-	6
14524230	Oberlungwitz, Stadt	30 bis unter 50	1.301	576	618	4	100	-	-	5
14524230	Oberlungwitz, Stadt	50 bis unter 65	1.404	232	900	58	202	3	-	8
14524230	Oberlungwitz, Stadt	65 und älter	1.783	57	1.111	493	114	-	-	-
14524240	Oberwiera	18 bis unter 30	71	59	7	-	-	-	-	-
14524240	Oberwiera	30 bis unter 50	261	104	133	-	21	-	-	3
14524240	Oberwiera	50 bis unter 65	250	18	190	18	22	3	-	-
14524240	Oberwiera	65 und älter	261	3	180	70	8	-	-	-
14524250	Reinsdorf	18 bis unter 30	482	409	60	-	3	-	-	8
14524250	Reinsdorf	30 bis unter 50	1.691	667	908	7	86	-	-	23
14524250	Reinsdorf	50 bis unter 65	1.794	221	1.281	69	221	-	-	3
14524250	Reinsdorf	65 und älter	2.095	69	1.326	566	137	-	-	3
14524260	Remse	18 bis unter 30	114	107	4	-	-	-	-	3
14524260	Remse	30 bis unter 50	387	165	200	-	27	-	-	-
14524260	Remse	50 bis unter 65	451	70	301	17	62	-	-	-
14524260	Remse	65 und älter	454	7	293	124	29	-	-	-
14524270	Schönberg	18 bis unter 30	69	64	3	-	-	-	-	3
14524270	Schönberg	30 bis unter 50	198	63	115	3	16	-	-	-
14524270	Schönberg	50 bis unter 65	240	28	183	8	23	-	-	-
14524270	Schönberg	65 und älter	217	3	153	52	8	-	-	-
14524280	St. Egidien	18 bis unter 30	311	282	25	-	-	-	-	-
14524280	St. Egidien	30 bis unter 50	771	319	406	-	43	-	-	7
14524280	St. Egidien	50 bis unter 65	802	91	559	33	115	-	-	-
14524280	St. Egidien	65 und älter	786	19	479	228	59	-	-	-
14524290	Waldenburg, Stadt	18 bis unter 30	289	255	31	-	3	-	-	-
14524290	Waldenburg, Stadt	30 bis unter 50	862	363	418	-	83	-	-	3
14524290	Waldenburg, Stadt	50 bis unter 65	1.022	145	701	33	140	-	-	-
14524290	Waldenburg, Stadt	65 und älter	1.160	51	677	362	72	-	-	-
14524300	Werdau, Stadt	18 bis unter 30	1.806	1.543	192	-	7	-	-	62
14524300	Werdau, Stadt	30 bis unter 50	4.620	2.045	2.105	18	333	-	-	121
14524300	Werdau, Stadt	50 bis unter 65	5.040	797	3.136	254	807	-	3	42
14524300	Werdau, Stadt	65 und älter	6.099	240	3.513	1.737	597	3	-	10
14524310	Wildenfels, Stadt	18 bis unter 30	244	228	19	-	-	-	-	-
14524310	Wildenfels, Stadt	30 bis unter 50	839	326	461	3	42	-	-	-
14524310	Wildenfels, Stadt	50 bis unter 65	874	108	616	39	107	-	-	-
14524310	Wildenfels, Stadt	65 und älter	984	33	626	267	62	-	-	-
14524320	Wilkau-Haßlau, Stadt	18 bis unter 30	794	708	76	-	3	-	-	5
14524320	Wilkau-Haßlau, Stadt	30 bis unter 50	2.080	902	987	7	159	-	-	24
14524320	Wilkau-Haßlau, Stadt	50 bis unter 65	2.290	356	1.481	96	349	-	-	7
14524320	Wilkau-Haßlau, Stadt	65 und älter	3.016	106	1.715	936	261	-	-	-
14524330	Zwickau, Stadt, Hochschulstadt	18 bis unter 30	8.842	7.891	737	3	36	3	-	174
14524330	Zwickau, Stadt, Hochschulstadt	30 bis unter 50	20.207	9.862	8.434	75	1.455	23	13	338
14524330	Zwickau, Stadt, Hochschulstadt	50 bis unter 65	19.572	3.277	11.900	788	3.478	13	-	110
14524330	Zwickau, Stadt, Hochschulstadt	65 und älter	25.728	1.042	14.537	7.460	2.643	8	-	37
14625	Bautzen	18 bis unter 30	21.750	19.785	1.672	3	61	3	-	226
14625	Bautzen	30 bis unter 50	69.235	31.330	32.461	275	4.685	35	15	441
14625	Bautzen	50 bis unter 65	71.949	11.064	46.932	3.090	10.664	38	10	153
14625	Bautzen	65 und älter	84.369	3.291	50.471	23.587	6.945	7	4	69
14625010	Arnsdorf	18 bis unter 30	368	344	22	-	3	-	-	3
14625010	Arnsdorf	30 bis unter 50	1.281	582	634	6	55	-	-	3
14625010	Arnsdorf	50 bis unter 65	1.160	235	748	26	149	-	-	-
14625010	Arnsdorf	65 und älter	1.097	57	680	291	70	-	-	-
14625020	Bautzen, Stadt	18 bis unter 30	3.529	3.264	231	-	7	-	-	30
14625020	Bautzen, Stadt	30 bis unter 50	8.870	4.550	3.506	30	699	-	4	82
14625020	Bautzen, Stadt	50 bis unter 65	8.484	1.564	4.823	409	1.655	5	6	24
14625020	Bautzen, Stadt	65 und älter	11.317	562	6.231	3.199	1.307	-	-	16
14625030	Bernsdorf, Stadt	18 bis unter 30	419	376	36	-	-	-	-	6
14625030	Bernsdorf, Stadt	30 bis unter 50	1.403	664	632	7	88	-	-	8
14625030	Bernsdorf, Stadt	50 bis unter 65	1.650	225	1.076	78	264	-	-	5
14625030	Bernsdorf, Stadt	65 und älter	1.899	47	1.089	605	155	-	-	-
14625040	Bischofswerda, Stadt	18 bis unter 30	790	713	70	-	3	-	-	4
14625040	Bischofswerda, Stadt	30 bis unter 50	2.451	1.253	993	8	179	-	-	18
14625040	Bischofswerda, Stadt	50 bis unter 65	2.416	444	1.457	109	397	-	-	6
14625040	Bischofswerda, Stadt	65 und älter	3.464	172	1.915	1.042	331	-	-	3
14625060	Burkau	18 bis unter 30	164	146	16	-	-	-	-	-

AGS	Kreisfreie Stadt Landkreis Gemeinde Land	Alter in Jahren	Insgesamt	ledig	verheiratet	verwitwet	geschieden	eingetr. Lebens- partnerschaft	eingetr. Lebenspartner- schaft aufgehoben/ eingetr. Lebens- partner/-in verstorben	nicht bekannt
14625060	Burkau	30 bis unter 50	692	293	345	5	48	3	-	3
14625060	Burkau	50 bis unter 65	613	95	436	25	56	3	-	-
14625060	Burkau	65 und älter	626	22	409	160	40	-	-	3
14625080	Crostwitz	18 bis unter 30	62	54	7	-	-	-	-	-
14625080	Crostwitz	30 bis unter 50	254	62	182	-	11	-	-	-
14625080	Crostwitz	50 bis unter 65	210	22	154	13	17	3	-	-
14625080	Crostwitz	65 und älter	287	23	159	92	6	-	-	-
14625090	Cunewalde	18 bis unter 30	313	295	17	-	3	-	-	3
14625090	Cunewalde	30 bis unter 50	948	380	496	3	60	-	-	5
14625090	Cunewalde	50 bis unter 65	1.180	156	795	47	178	-	-	-
14625090	Cunewalde	65 und älter	1.438	47	877	424	94	-	-	3
14625100	Demitz-Thumitz	18 bis unter 30	162	142	22	-	-	-	-	-
14625100	Demitz-Thumitz	30 bis unter 50	627	287	292	3	39	3	-	3
14625100	Demitz-Thumitz	50 bis unter 65	625	90	425	33	69	3	-	4
14625100	Demitz-Thumitz	65 und älter	771	18	502	203	48	-	-	3
14625110	Doberschau-Gaußig	18 bis unter 30	304	277	22	-	3	-	-	-
14625110	Doberschau-Gaußig	30 bis unter 50	1.077	437	561	4	73	-	-	3
14625110	Doberschau-Gaußig	50 bis unter 65	1.046	137	750	40	119	-	-	-
14625110	Doberschau-Gaußig	65 und älter	988	25	661	250	54	-	-	-
14625120	Elsterheide	18 bis unter 30	157	153	5	-	-	-	-	3
14625120	Elsterheide	30 bis unter 50	780	307	429	3	40	3	-	-
14625120	Elsterheide	50 bis unter 65	962	83	743	43	92	-	-	-
14625120	Elsterheide	65 und älter	881	21	587	221	51	-	-	-
14625130	Elstra, Stadt	18 bis unter 30	187	174	12	-	-	-	-	-
14625130	Elstra, Stadt	30 bis unter 50	655	302	304	3	41	-	-	3
14625130	Elstra, Stadt	50 bis unter 65	725	97	499	34	96	-	-	-
14625130	Elstra, Stadt	65 und älter	677	21	401	212	45	-	-	-
14625140	Frankenthal	18 bis unter 30	65	56	12	-	-	-	-	-
14625140	Frankenthal	30 bis unter 50	224	83	135	-	7	-	-	-
14625140	Frankenthal	50 bis unter 65	241	37	180	10	21	-	-	-
14625140	Frankenthal	65 und älter	200	10	122	61	10	-	-	-
14625150	Göda	18 bis unter 30	203	180	18	-	3	-	-	-
14625150	Göda	30 bis unter 50	712	317	350	-	43	-	-	-
14625150	Göda	50 bis unter 65	757	102	542	31	83	-	-	3
14625150	Göda	65 und älter	796	35	519	197	44	-	-	-
14625160	Großdubrau	18 bis unter 30	243	229	15	-	-	-	-	-
14625160	Großdubrau	30 bis unter 50	1.017	421	500	4	99	-	-	-
14625160	Großdubrau	50 bis unter 65	934	110	634	55	129	3	-	-
14625160	Großdubrau	65 und älter	1.184	33	757	333	61	-	-	-
14625170	Großharthau	18 bis unter 30	208	193	13	-	-	-	-	-
14625170	Großharthau	30 bis unter 50	762	331	377	5	48	3	-	-
14625170	Großharthau	50 bis unter 65	743	106	526	23	91	-	-	-
14625170	Großharthau	65 und älter	668	26	399	202	41	-	-	-
14625180	Großnaundorf	18 bis unter 30	59	56	4	-	3	-	-	-
14625180	Großnaundorf	30 bis unter 50	227	101	117	-	9	-	-	-
14625180	Großnaundorf	50 bis unter 65	234	22	186	9	21	-	-	-
14625180	Großnaundorf	65 und älter	241	6	163	58	13	-	-	-
14625190	Großpostwitz/O.L.	18 bis unter 30	163	156	10	-	-	-	-	-
14625190	Großpostwitz/O.L.	30 bis unter 50	667	278	350	3	37	-	3	3
14625190	Großpostwitz/O.L.	50 bis unter 65	668	87	454	23	105	-	-	-
14625190	Großpostwitz/O.L.	65 und älter	753	27	471	192	55	-	-	-
14625200	Großröhrsdorf, Stadt	18 bis unter 30	667	616	44	-	6	-	-	-
14625200	Großröhrsdorf, Stadt	30 bis unter 50	2.329	986	1.126	10	180	-	3	27
14625200	Großröhrsdorf, Stadt	50 bis unter 65	2.247	326	1.493	96	324	-	-	11
14625200	Großröhrsdorf, Stadt	65 und älter	2.447	84	1.485	712	162	-	-	5
14625220	Haselbachtal	18 bis unter 30	216	192	21	-	3	-	-	-
14625220	Haselbachtal	30 bis unter 50	918	395	486	3	32	-	-	-
14625220	Haselbachtal	50 bis unter 65	1.023	118	753	42	105	-	-	-
14625220	Haselbachtal	65 und älter	1.108	25	733	301	47	-	-	-
14625230	Hochkirch	18 bis unter 30	127	118	7	-	-	-	-	-
14625230	Hochkirch	30 bis unter 50	561	238	291	3	31	-	-	-
14625230	Hochkirch	50 bis unter 65	528	68	382	27	54	-	-	-
14625230	Hochkirch	65 und älter	572	26	353	158	38	-	-	-
14625240	Hoyerswerda, Stadt	18 bis unter 30	2.266	1.983	223	3	9	-	-	50
14625240	Hoyerswerda, Stadt	30 bis unter 50	5.954	3.214	2.134	31	483	3	-	85
14625240	Hoyerswerda, Stadt	50 bis unter 65	7.566	1.378	4.355	367	1.441	-	-	28
14625240	Hoyerswerda, Stadt	65 und älter	11.468	369	6.435	3.363	1.291	-	-	14
14625250	Kamenz, Stadt	18 bis unter 30	1.590	1.406	128	-	7	3	-	52
14625250	Kamenz, Stadt	30 bis unter 50	4.136	2.044	1.781	16	273	3	-	22
14625250	Kamenz, Stadt	50 bis unter 65	4.106	633	2.532	167	767	-	-	9
14625250	Kamenz, Stadt	65 und älter	4.682	187	2.725	1.327	435	-	-	6
14625270	Königsbrück, Stadt	18 bis unter 30	369	344	23	-	-	-	-	-
14625270	Königsbrück, Stadt	30 bis unter 50	1.211	568	536	4	100	3	3	6
14625270	Königsbrück, Stadt	50 bis unter 65	972	155	601	39	175	3	-	-
14625270	Königsbrück, Stadt	65 und älter	1.222	54	703	359	108	-	-	-
14625280	Königswartha	18 bis unter 30	238	220	15	-	-	-	-	5
14625280	Königswartha	30 bis unter 50	814	350	395	-	66	-	-	5
14625280	Königswartha	50 bis unter 65	881	107	582	48	143	-	-	7
14625280	Königswartha	65 und älter	918	57	476	302	80	-	-	3
14625290	Kubschütz	18 bis unter 30	172	160	12	-	-	-	-	-
14625290	Kubschütz	30 bis unter 50	566	236	293	-	34	-	-	-
14625290	Kubschütz	50 bis unter 65	632	93	435	32	74	-	-	-
14625290	Kubschütz	65 und älter	669	31	455	145	36	-	-	-
14625300	Laußnitz	18 bis unter 30	119	113	10	-	-	-	-	-
14625300	Laußnitz	30 bis unter 50	448	166	260	-	17	-	-	4
14625300	Laußnitz	50 bis unter 65	466	73	333	22	39	-	-	3
14625300	Laußnitz	65 und älter	466	15	297	121	32	-	-	3
14625310	Lauta, Stadt	18 bis unter 30	437	379	45	-	4	-	-	5
14625310	Lauta, Stadt	30 bis unter 50	1.725	804	750	8	145	-	-	25
14625310	Lauta, Stadt	50 bis unter 65	2.167	328	1.400	118	317	-	-	3
14625310	Lauta, Stadt	65 und älter	2.466	87	1.428	737	213	-	-	3
14625320	Lichtenberg	18 bis unter 30	104	91	13	-	-	-	-	-
14625320	Lichtenberg	30 bis unter 50	405	170	208	-	22	-	-	5
14625320	Lichtenberg	50 bis unter 65	369	51	255	10	49	-	-	3
14625320	Lichtenberg	65 und älter	411	8	280	100	26	-	-	-
14625330	Lohsa	18 bis unter 30	287	260	27	-	-	-	-	-
14625330	Lohsa	30 bis unter 50	1.072	463	533	9	68	-	-	3
14625330	Lohsa	50 bis unter 65	1.462	149	1.034	73	205	-	-	-

AGS	Kreisfreie Stadt Landkreis Gemeinde Land	Alter in Jahren	Insgesamt	ledig	verheiratet	verwitwet	geschieden	eingetr. Lebens- partnerschaft	eingetr. Lebenspartner- schaft aufgehoben/ eingetr. Lebens- partner/-in verstorben	nicht bekannt
14625330	Lohsa	65 und älter	1.567	38	986	436	103	-	-	-
14625340	Malschwitz	18 bis unter 30	318	294	17	-	-	-	-	9
14625340	Malschwitz	30 bis unter 50	1.155	477	593	5	59	3	-	15
14625340	Malschwitz	50 bis unter 65	1.201	142	846	57	143	-	-	11
14625340	Malschwitz	65 und älter	1.209	33	781	323	72	-	-	3
14625350	Nebelschütz	18 bis unter 30	83	66	14	-	-	-	-	-
14625350	Nebelschütz	30 bis unter 50	319	98	208	3	8	-	-	-
14625350	Nebelschütz	50 bis unter 65	276	13	231	10	19	-	-	-
14625350	Nebelschütz	65 und älter	225	3	154	63	4	-	-	-
14625360	Neschwitz	18 bis unter 30	154	147	7	-	3	-	-	-
14625360	Neschwitz	30 bis unter 50	581	212	338	3	27	-	-	-
14625360	Neschwitz	50 bis unter 65	564	77	387	16	81	-	-	-
14625360	Neschwitz	65 und älter	665	16	429	182	30	3	-	-
14625370	Neukirch	18 bis unter 30	87	83	3	-	-	-	-	-
14625370	Neukirch	30 bis unter 50	425	181	219	-	22	-	-	-
14625370	Neukirch	50 bis unter 65	442	47	313	23	56	-	-	3
14625370	Neukirch	65 und älter	358	14	234	88	19	-	-	-
14625380	Neukirch/Lausitz	18 bis unter 30	369	337	26	-	3	-	-	-
14625380	Neukirch/Lausitz	30 bis unter 50	1.047	460	496	4	80	3	-	-
14625380	Neukirch/Lausitz	50 bis unter 65	1.197	204	777	52	163	-	-	-
14625380	Neukirch/Lausitz	65 und älter	1.388	53	860	389	94	-	-	-
14625390	Obergurig	18 bis unter 30	125	117	8	-	-	-	-	-
14625390	Obergurig	30 bis unter 50	508	187	290	-	27	-	-	-
14625390	Obergurig	50 bis unter 65	551	66	407	21	59	-	-	-
14625390	Obergurig	65 und älter	537	12	364	133	30	-	-	-
14625410	Ohorn	18 bis unter 30	124	106	21	-	-	-	-	-
14625410	Ohorn	30 bis unter 50	632	229	359	-	41	-	-	3
14625410	Ohorn	50 bis unter 65	585	89	408	19	69	-	-	-
14625410	Ohorn	65 und älter	608	12	408	150	40	-	-	-
14625420	Oßling	18 bis unter 30	172	155	14	-	-	-	-	-
14625420	Oßling	30 bis unter 50	524	195	300	-	25	3	-	-
14625420	Oßling	50 bis unter 65	591	89	415	19	65	-	-	-
14625420	Oßling	65 und älter	551	37	364	130	21	-	-	-
14625430	Ottendorf-Okrilla	18 bis unter 30	658	614	46	-	3	-	-	-
14625430	Ottendorf-Okrilla	30 bis unter 50	2.627	1.046	1.407	4	165	6	-	-
14625430	Ottendorf-Okrilla	50 bis unter 65	2.397	344	1.701	73	270	4	-	-
14625430	Ottendorf-Okrilla	65 und älter	2.500	74	1.641	627	161	-	-	-
14625440	Panschwitz-Kuckau	18 bis unter 30	149	127	20	-	-	-	-	3
14625440	Panschwitz-Kuckau	30 bis unter 50	533	182	322	5	18	-	-	5
14625440	Panschwitz-Kuckau	50 bis unter 65	496	111	334	5	42	-	-	3
14625440	Panschwitz-Kuckau	65 und älter	484	30	316	113	24	-	-	3
14625450	Pulsnitz, Stadt	18 bis unter 30	659	622	37	-	-	-	-	3
14625450	Pulsnitz, Stadt	30 bis unter 50	1.762	861	759	10	132	-	3	3
14625450	Pulsnitz, Stadt	50 bis unter 65	1.704	301	1.087	55	258	-	-	-
14625450	Pulsnitz, Stadt	65 und älter	2.034	69	1.146	661	157	-	-	-
14625460	Puschwitz	18 bis unter 30	51	44	6	-	-	-	-	-
14625460	Puschwitz	30 bis unter 50	192	81	97	-	8	3	-	-
14625460	Puschwitz	50 bis unter 65	198	31	140	15	15	-	-	-
14625460	Puschwitz	65 und älter	191	9	121	51	8	-	-	-
14625470	Räckelwitz	18 bis unter 30	61	52	11	-	-	-	-	-
14625470	Räckelwitz	30 bis unter 50	314	80	220	-	12	-	-	3
14625470	Räckelwitz	50 bis unter 65	234	42	170	7	13	-	-	-
14625470	Räckelwitz	65 und älter	255	37	155	53	9	-	-	-
14625480	Radeberg, Stadt	18 bis unter 30	1.608	1.467	107	-	3	-	-	27
14625480	Radeberg, Stadt	30 bis unter 50	4.675	2.205	2.034	25	341	5	3	64
14625480	Radeberg, Stadt	50 bis unter 65	4.268	712	2.624	158	746	4	3	27
14625480	Radeberg, Stadt	65 und älter	4.975	208	3.039	1.264	457	-	-	9
14625490	Radibor	18 bis unter 30	202	192	7	-	-	-	-	-
14625490	Radibor	30 bis unter 50	773	287	442	4	42	-	-	-
14625490	Radibor	50 bis unter 65	756	93	560	35	61	-	-	-
14625490	Radibor	65 und älter	773	33	514	190	36	-	-	-
14625500	Ralbitz-Rosenthal	18 bis unter 30	126	95	27	-	-	-	-	-
14625500	Ralbitz-Rosenthal	30 bis unter 50	474	124	328	3	15	-	-	3
14625500	Ralbitz-Rosenthal	50 bis unter 65	379	46	294	16	25	-	-	-
14625500	Ralbitz-Rosenthal	65 und älter	320	18	208	86	5	-	-	-
14625510	Rammenau	18 bis unter 30	92	87	3	-	-	-	-	-
14625510	Rammenau	30 bis unter 50	329	141	165	-	23	-	-	-
14625510	Rammenau	50 bis unter 65	326	49	230	18	31	-	-	3
14625510	Rammenau	65 und älter	334	11	223	79	19	-	-	-
14625525	Schirgiswalde-Kirschau, Stadt	18 bis unter 30	401	365	29	-	-	-	-	8
14625525	Schirgiswalde-Kirschau, Stadt	30 bis unter 50	1.324	573	653	11	84	-	-	6
14625525	Schirgiswalde-Kirschau, Stadt	50 bis unter 65	1.541	203	1.118	48	167	-	-	7
14625525	Schirgiswalde-Kirschau, Stadt	65 und älter	1.820	78	1.155	472	114	-	-	-
14625530	Schmölln-Putzkau	18 bis unter 30	179	160	16	-	-	-	-	-
14625530	Schmölln-Putzkau	30 bis unter 50	702	317	337	-	46	-	-	-
14625530	Schmölln-Putzkau	50 bis unter 65	762	105	534	37	88	-	-	-
14625530	Schmölln-Putzkau	65 und älter	828	49	524	201	56	-	-	-
14625550	Schwepnitz	18 bis unter 30	124	117	7	-	-	-	-	-
14625550	Schwepnitz	30 bis unter 50	602	239	308	4	46	-	-	3
14625550	Schwepnitz	50 bis unter 65	638	89	426	27	98	-	-	-
14625550	Schwepnitz	65 und älter	657	21	424	172	40	-	-	3
14625560	Sohland a. d. Spree	18 bis unter 30	465	430	35	-	-	-	-	-
14625560	Sohland a. d. Spree	30 bis unter 50	1.445	622	703	5	105	3	-	7
14625560	Sohland a. d. Spree	50 bis unter 65	1.599	245	1.077	64	208	-	-	-
14625560	Sohland a. d. Spree	65 und älter	1.890	74	1.154	555	105	-	-	3
14625570	Spreetal	18 bis unter 30	110	107	3	-	-	-	-	-
14625570	Spreetal	30 bis unter 50	365	169	168	4	23	-	-	-
14625570	Spreetal	50 bis unter 65	532	70	377	23	64	-	-	-
14625570	Spreetal	65 und älter	514	24	305	151	38	-	-	-
14625580	Steina	18 bis unter 30	99	93	8	-	-	-	-	-
14625580	Steina	30 bis unter 50	401	164	224	-	18	-	-	-
14625580	Steina	50 bis unter 65	442	43	336	17	46	-	-	3
14625580	Steina	65 und älter	424	8	309	88	22	-	-	-
14625590	Steinigtwolmsdorf	18 bis unter 30	187	169	17	-	-	-	-	3
14625590	Steinigtwolmsdorf	30 bis unter 50	533	224	269	6	35	-	-	3
14625590	Steinigtwolmsdorf	50 bis unter 65	701	106	494	18	80	-	-	-
14625590	Steinigtwolmsdorf	65 und älter	860	30	561	225	50	-	-	-
14625600	Wachau	18 bis unter 30	269	256	14	-	-	-	-	-

AGS	Kreisfreie Stadt Landkreis Gemeinde Land	Alter in Jahren	Insgesamt	ledig	verheiratet	verwitwet	geschieden	eingetr. Lebens- partnerschaft	eingetr. Lebenspartner- schaft aufgehoben/ eingetr. Lebens- partner/-in verstorben	nicht bekannt
14625600	Wachau	30 bis unter 50	1.123	499	547	3	74	-	-	-
14625600	Wachau	50 bis unter 65	1.025	164	684	39	133	-	-	-
14625600	Wachau	65 und älter	998	26	666	235	68	-	-	-
14625610	Weißenberg, Stadt	18 bis unter 30	227	211	18	-	-	-	-	3
14625610	Weißenberg, Stadt	30 bis unter 50	763	283	414	-	57	-	-	6
14625610	Weißenberg, Stadt	50 bis unter 65	717	109	490	37	83	-	-	-
14625610	Weißenberg, Stadt	65 und älter	784	47	464	229	44	-	-	-
14625630	Wilthen, Stadt	18 bis unter 30	254	239	15	-	-	-	-	-
14625630	Wilthen, Stadt	30 bis unter 50	956	474	416	3	60	3	-	-
14625630	Wilthen, Stadt	50 bis unter 65	1.268	224	797	55	194	-	-	-
14625630	Wilthen, Stadt	65 und älter	1.578	70	881	474	149	-	-	-
14625640	Wittichenau, Stadt	18 bis unter 30	411	354	56	-	3	-	-	-
14625640	Wittichenau, Stadt	30 bis unter 50	1.367	440	843	3	74	-	-	8
14625640	Wittichenau, Stadt	50 bis unter 65	1.490	150	1.093	80	161	-	-	3
14625640	Wittichenau, Stadt	65 und älter	1.320	66	786	402	66	-	-	4
14626	Görlitz	18 bis unter 30	19.329	17.559	1.472	-	68	3	-	231
14626	Görlitz	30 bis unter 50	53.499	25.570	23.156	228	3.858	27	21	642
14626	Görlitz	50 bis unter 65	60.063	10.507	37.288	2.545	9.471	36	11	210
14626	Görlitz	65 und älter	75.993	3.753	43.757	21.454	6.943	14	4	68
14626010	Bad Muskau, Stadt	18 bis unter 30	276	223	51	-	3	-	-	3
14626010	Bad Muskau, Stadt	30 bis unter 50	810	345	377	-	69	-	-	17
14626010	Bad Muskau, Stadt	50 bis unter 65	878	132	565	41	133	-	-	3
14626010	Bad Muskau, Stadt	65 und älter	1.058	38	595	313	112	-	-	-
14626020	Beiersdorf	18 bis unter 30	92	87	3	-	-	-	-	-
14626020	Beiersdorf	30 bis unter 50	224	86	122	-	12	-	-	-
14626020	Beiersdorf	50 bis unter 65	300	44	226	11	21	-	-	-
14626020	Beiersdorf	65 und älter	318	20	197	83	18	-	-	-
14626030	Bernstadt a. d. Eigen, Stadt	18 bis unter 30	227	210	21	-	-	-	-	-
14626030	Bernstadt a. d. Eigen, Stadt	30 bis unter 50	641	276	323	-	35	-	-	11
14626030	Bernstadt a. d. Eigen, Stadt	50 bis unter 65	870	176	566	26	100	-	-	-
14626030	Bernstadt a. d. Eigen, Stadt	65 und älter	995	62	597	261	70	-	-	-
14626050	Bertsdorf-Hörnitz	18 bis unter 30	96	95	3	-	-	-	-	-
14626050	Bertsdorf-Hörnitz	30 bis unter 50	438	156	242	4	32	-	3	3
14626050	Bertsdorf-Hörnitz	50 bis unter 65	514	56	364	30	58	-	-	-
14626050	Bertsdorf-Hörnitz	65 und älter	639	15	440	147	34	-	-	-
14626060	Boxberg/O.L.	18 bis unter 30	235	211	26	-	3	-	-	-
14626060	Boxberg/O.L.	30 bis unter 50	850	375	423	5	45	-	-	5
14626060	Boxberg/O.L.	50 bis unter 65	1.156	174	753	59	160	3	-	3
14626060	Boxberg/O.L.	65 und älter	1.366	54	811	394	106	-	-	-
14626070	Dürrhennersdorf	18 bis unter 30	63	53	9	-	-	-	-	-
14626070	Dürrhennersdorf	30 bis unter 50	166	71	87	-	6	-	-	-
14626070	Dürrhennersdorf	50 bis unter 65	236	37	146	11	41	-	-	-
14626070	Dürrhennersdorf	65 und älter	298	7	182	85	17	-	-	-
14626085	Ebersbach-Neugersdorf, Stadt	18 bis unter 30	775	707	53	-	4	-	-	14
14626085	Ebersbach-Neugersdorf, Stadt	30 bis unter 50	2.080	1.038	838	11	156	3	3	28
14626085	Ebersbach-Neugersdorf, Stadt	50 bis unter 65	2.781	464	1.702	114	482	4	-	13
14626085	Ebersbach-Neugersdorf, Stadt	65 und älter	4.060	187	2.257	1.218	398	-	-	-
14626100	Gablenz	18 bis unter 30	58	54	4	-	-	-	-	-
14626100	Gablenz	30 bis unter 50	329	153	150	-	25	-	-	-
14626100	Gablenz	50 bis unter 65	455	41	333	23	52	-	-	-
14626100	Gablenz	65 und älter	498	16	331	128	25	-	-	-
14626110	Görlitz, Stadt, Hochschulstadt	18 bis unter 30	5.520	4.965	462	-	26	3	-	67
14626110	Görlitz, Stadt, Hochschulstadt	30 bis unter 50	12.742	6.086	5.360	59	1.027	10	3	195
14626110	Görlitz, Stadt, Hochschulstadt	50 bis unter 65	11.628	2.338	6.466	464	2.284	9	4	66
14626110	Görlitz, Stadt, Hochschulstadt	65 und älter	16.009	880	8.694	4.566	1.833	9	4	25
14626120	Groß Düben	18 bis unter 30	69	61	4	-	-	-	-	-
14626120	Groß Düben	30 bis unter 50	244	113	117	-	11	-	-	-
14626120	Groß Düben	50 bis unter 65	294	34	214	11	37	-	-	-
14626120	Groß Düben	65 und älter	267	11	161	72	22	-	-	-
14626140	Großschönau	18 bis unter 30	342	328	16	-	-	-	-	-
14626140	Großschönau	30 bis unter 50	993	463	452	8	72	-	-	-
14626140	Großschönau	50 bis unter 65	1.323	207	889	61	169	-	-	-
14626140	Großschönau	65 und älter	1.826	91	1.076	526	131	-	-	-
14626150	Großschweidnitz	18 bis unter 30	85	76	4	-	-	-	-	-
14626150	Großschweidnitz	30 bis unter 50	320	180	110	-	24	-	-	11
14626150	Großschweidnitz	50 bis unter 65	362	71	216	12	60	-	-	-
14626150	Großschweidnitz	65 und älter	318	18	194	72	30	-	-	3
14626160	Hähnichen	18 bis unter 30	67	55	10	-	-	-	-	-
14626160	Hähnichen	30 bis unter 50	282	126	146	-	9	-	-	-
14626160	Hähnichen	50 bis unter 65	326	41	236	12	36	-	-	-
14626160	Hähnichen	65 und älter	282	4	185	77	17	-	-	-
14626170	Hainewalde	18 bis unter 30	73	71	-	-	-	-	-	-
14626170	Hainewalde	30 bis unter 50	350	159	170	3	16	-	-	-
14626170	Hainewalde	50 bis unter 65	391	40	298	16	35	-	-	-
14626170	Hainewalde	65 und älter	449	13	288	116	29	-	-	-
14626180	Herrnhut, Stadt	18 bis unter 30	393	358	34	-	-	-	-	-
14626180	Herrnhut, Stadt	30 bis unter 50	1.336	645	620	3	65	3	-	6
14626180	Herrnhut, Stadt	50 bis unter 65	1.450	353	870	40	188	-	-	3
14626180	Herrnhut, Stadt	65 und älter	1.648	152	961	421	112	-	-	-
14626190	Hohendubrau	18 bis unter 30	142	120	23	-	-	-	-	-
14626190	Hohendubrau	30 bis unter 50	413	154	234	3	26	-	-	-
14626190	Hohendubrau	50 bis unter 65	462	72	320	14	46	-	-	-
14626190	Hohendubrau	65 und älter	490	29	313	118	26	-	-	-
14626200	Horka	18 bis unter 30	115	104	10	-	-	-	-	-
14626200	Horka	30 bis unter 50	331	140	171	-	21	-	-	-
14626200	Horka	50 bis unter 65	386	57	265	20	48	-	-	-
14626200	Horka	65 und älter	465	16	308	118	21	-	-	-
14626210	Jonsdorf, Kurort	18 bis unter 30	72	64	4	-	-	-	-	-
14626210	Jonsdorf, Kurort	30 bis unter 50	254	105	130	3	19	-	-	-
14626210	Jonsdorf, Kurort	50 bis unter 65	378	30	279	9	55	-	-	-
14626210	Jonsdorf, Kurort	65 und älter	560	19	367	144	28	-	-	-
14626230	Kodersdorf	18 bis unter 30	161	153	11	-	-	-	-	-
14626230	Kodersdorf	30 bis unter 50	594	268	280	3	42	-	-	-
14626230	Kodersdorf	50 bis unter 65	569	78	404	25	69	-	-	-
14626230	Kodersdorf	65 und älter	565	11	362	165	28	-	-	-
14626240	Königshain	18 bis unter 30	53	52	4	-	-	-	-	-
14626240	Königshain	30 bis unter 50	283	119	151	3	11	-	-	-

AGS	Kreisfreie Stadt Landkreis Gemeinde Land	Alter in Jahren	Insgesamt	ledig	verheiratet	verwitwet	geschieden	eingetr. Lebens- partnerschaft	eingetr. Lebenspartner- schaft aufgehoben/ eingetr. Lebens- partner/-in verstorben	nicht bekannt
14626240	Königshain	50 bis unter 65	288	40	211	12	28	-	-	-
14626240	Königshain	65 und älter	280	8	181	76	10	-	-	-
14626245	Kottmar	18 bis unter 30	429	397	28	-	-	-	-	3
14626245	Kottmar	30 bis unter 50	1.455	696	652	3	102	-	-	3
14626245	Kottmar	50 bis unter 65	1.839	284	1.247	73	235	3	-	3
14626245	Kottmar	65 und älter	2.313	122	1.394	608	189	-	-	-
14626250	Krauschwitz i.d. O.L.	18 bis unter 30	173	156	11	-	3	-	-	-
14626250	Krauschwitz i.d. O.L.	30 bis unter 50	704	271	370	5	65	-	-	-
14626250	Krauschwitz i.d. O.L.	50 bis unter 65	893	115	619	34	123	-	-	-
14626250	Krauschwitz i.d. O.L.	65 und älter	1.001	27	594	301	76	-	-	-
14626260	Kreba-Neudorf	18 bis unter 30	58	48	5	-	-	-	-	4
14626260	Kreba-Neudorf	30 bis unter 50	195	94	76	3	12	-	-	9
14626260	Kreba-Neudorf	50 bis unter 65	230	35	171	9	19	-	-	3
14626260	Kreba-Neudorf	65 und älter	238	11	137	79	13	-	-	-
14626270	Lawalde	18 bis unter 30	94	85	8	-	-	-	-	-
14626270	Lawalde	30 bis unter 50	397	153	214	-	29	-	-	3
14626270	Lawalde	50 bis unter 65	467	60	337	19	54	-	-	-
14626270	Lawalde	65 und älter	535	19	335	147	40	-	-	-
14626280	Leutersdorf	18 bis unter 30	228	200	24	-	3	-	-	3
14626280	Leutersdorf	30 bis unter 50	765	346	367	7	46	-	-	-
14626280	Leutersdorf	50 bis unter 65	843	121	577	35	109	-	-	-
14626280	Leutersdorf	65 und älter	1.085	38	684	294	66	-	-	-
14626290	Löbau, Stadt	18 bis unter 30	1.267	1.131	118	-	4	-	-	18
14626290	Löbau, Stadt	30 bis unter 50	3.298	1.645	1.307	14	257	-	-	73
14626290	Löbau, Stadt	50 bis unter 65	3.350	638	1.955	152	580	3	-	25
14626290	Löbau, Stadt	65 und älter	4.371	252	2.401	1.304	412	-	-	4
14626300	Markersdorf	18 bis unter 30	229	208	21	-	3	-	-	-
14626300	Markersdorf	30 bis unter 50	882	351	486	4	42	-	-	3
14626300	Markersdorf	50 bis unter 65	1.039	143	748	29	126	-	-	-
14626300	Markersdorf	65 und älter	943	30	655	214	45	-	-	-
14626310	Mittelherwigsdorf	18 bis unter 30	176	155	11	-	-	-	-	15
14626310	Mittelherwigsdorf	30 bis unter 50	668	291	319	-	42	-	-	11
14626310	Mittelherwigsdorf	50 bis unter 65	936	137	639	37	120	-	-	5
14626310	Mittelherwigsdorf	65 und älter	1.155	45	787	257	59	-	-	3
14626320	Mücka	18 bis unter 30	67	59	5	-	-	-	-	-
14626320	Mücka	30 bis unter 50	209	83	108	3	16	-	3	-
14626320	Mücka	50 bis unter 65	259	40	171	17	29	-	-	-
14626320	Mücka	65 und älter	266	17	163	71	14	-	-	-
14626330	Neißeau	18 bis unter 30	105	103	-	-	-	-	-	-
14626330	Neißeau	30 bis unter 50	354	142	193	-	17	-	-	-
14626330	Neißeau	50 bis unter 65	432	49	288	14	73	-	-	-
14626330	Neißeau	65 und älter	448	13	298	117	23	-	-	-
14626350	Neusalza-Spremberg, Stadt	18 bis unter 30	223	211	14	-	-	-	-	-
14626350	Neusalza-Spremberg, Stadt	30 bis unter 50	700	302	327	3	64	-	-	-
14626350	Neusalza-Spremberg, Stadt	50 bis unter 65	792	137	512	39	101	-	-	-
14626350	Neusalza-Spremberg, Stadt	65 und älter	963	42	557	297	70	-	-	-
14626370	Niesky, Stadt	18 bis unter 30	687	649	28	-	3	-	-	9
14626370	Niesky, Stadt	30 bis unter 50	1.775	894	710	10	139	3	-	20
14626370	Niesky, Stadt	50 bis unter 65	2.349	350	1.496	113	383	-	-	7
14626370	Niesky, Stadt	65 und älter	3.021	147	1.763	855	243	-	-	3
14626390	Oderwitz	18 bis unter 30	280	261	16	-	-	-	-	-
14626390	Oderwitz	30 bis unter 50	961	447	441	3	63	-	-	5
14626390	Oderwitz	50 bis unter 65	1.253	214	811	55	172	-	-	-
14626390	Oderwitz	65 und älter	1.579	83	901	487	109	-	-	-
14626400	Olbersdorf	18 bis unter 30	259	231	23	-	3	-	-	-
14626400	Olbersdorf	30 bis unter 50	797	414	325	3	55	3	-	4
14626400	Olbersdorf	50 bis unter 65	1.173	233	686	55	201	3	-	-
14626400	Olbersdorf	65 und älter	1.624	94	931	434	167	-	-	-
14626410	Oppach	18 bis unter 30	145	123	18	-	-	-	-	-
14626410	Oppach	30 bis unter 50	462	223	204	-	35	-	-	-
14626410	Oppach	50 bis unter 65	563	127	338	23	81	-	-	-
14626410	Oppach	65 und älter	746	44	420	223	61	-	-	-
14626420	Ostritz, Stadt	18 bis unter 30	132	116	13	-	-	-	-	-
14626420	Ostritz, Stadt	30 bis unter 50	465	195	230	3	30	-	-	9
14626420	Ostritz, Stadt	50 bis unter 65	575	96	399	18	57	-	-	4
14626420	Ostritz, Stadt	65 und älter	685	51	373	221	47	-	-	-
14626430	Oybin	18 bis unter 30	70	64	5	-	-	-	-	-
14626430	Oybin	30 bis unter 50	249	84	153	-	12	3	-	-
14626430	Oybin	50 bis unter 65	313	52	208	16	38	-	-	-
14626430	Oybin	65 und älter	480	13	321	108	36	-	-	-
14626440	Quitzdorf am See	18 bis unter 30	62	59	-	-	-	-	-	-
14626440	Quitzdorf am See	30 bis unter 50	267	125	125	-	19	-	-	-
14626440	Quitzdorf am See	50 bis unter 65	300	41	218	10	35	-	-	-
14626440	Quitzdorf am See	65 und älter	390	17	257	91	24	-	-	-
14626450	Reichenbach/O.L., Stadt	18 bis unter 30	317	285	30	-	-	-	-	-
14626450	Reichenbach/O.L., Stadt	30 bis unter 50	1.043	498	461	3	79	-	-	-
14626450	Reichenbach/O.L., Stadt	50 bis unter 65	1.228	228	769	64	165	-	-	-
14626450	Reichenbach/O.L., Stadt	65 und älter	1.312	70	742	391	108	-	-	-
14626460	Rietschen	18 bis unter 30	184	170	11	-	-	-	-	3
14626460	Rietschen	30 bis unter 50	511	234	241	3	30	-	-	-
14626460	Rietschen	50 bis unter 65	619	91	417	28	77	-	-	3
14626460	Rietschen	65 und älter	739	27	419	252	46	-	-	-
14626470	Rosenbach	18 bis unter 30	105	93	11	-	-	-	-	-
14626470	Rosenbach	30 bis unter 50	385	144	210	3	24	-	-	6
14626470	Rosenbach	50 bis unter 65	366	72	243	18	38	-	-	3
14626470	Rosenbach	65 und älter	382	12	249	99	21	-	-	-
14626480	Rothenburg/O.L., Stadt	18 bis unter 30	270	257	11	-	-	-	-	9
14626480	Rothenburg/O.L., Stadt	30 bis unter 50	876	455	349	3	48	-	-	20
14626480	Rothenburg/O.L., Stadt	50 bis unter 65	1.141	223	681	52	183	-	-	3
14626480	Rothenburg/O.L., Stadt	65 und älter	1.285	95	755	335	102	-	-	3
14626490	Schleife	18 bis unter 30	140	125	14	-	3	-	-	-
14626490	Schleife	30 bis unter 50	564	289	223	-	45	-	-	3
14626490	Schleife	50 bis unter 65	655	92	427	31	104	-	-	3
14626490	Schleife	65 und älter	750	27	434	238	54	-	-	-
14626500	Schönau-Berzdorf a. d. Eigen	18 bis unter 30	124	121	6	-	-	-	-	-
14626500	Schönau-Berzdorf a. d. Eigen	30 bis unter 50	325	156	143	4	16	-	-	4
14626500	Schönau-Berzdorf a. d. Eigen	50 bis unter 65	390	49	274	17	48	-	-	-
14626500	Schönau-Berzdorf a. d. Eigen	65 und älter	392	16	243	108	23	-	-	-

AGS	Kreisfreie Stadt Landkreis Gemeinde Land	Alter in Jahren	Insgesamt	ledig	verheiratet	verwitwet	geschieden	eingetr. Lebens- partnerschaft	eingetr. Lebenspartner- schaft aufgehoben/ eingetr. Lebens- partner/-in verstorben	nicht bekannt
14626510	Schönbach	18 bis unter 30	76	75	-	-	-	-	-	-
14626510	Schönbach	30 bis unter 50	238	79	134	-	24	-	-	-
14626510	Schönbach	50 bis unter 65	291	39	203	6	41	-	-	-
14626510	Schönbach	65 und älter	290	8	180	76	28	-	-	-
14626520	Schöpstal	18 bis unter 30	176	164	11	-	-	-	-	-
14626520	Schöpstal	30 bis unter 50	528	248	242	-	34	-	-	-
14626520	Schöpstal	50 bis unter 65	620	70	467	23	60	-	-	-
14626520	Schöpstal	65 und älter	607	19	406	154	30	-	-	-
14626530	Seifhennersdorf, Stadt	18 bis unter 30	240	213	24	-	-	-	-	-
14626530	Seifhennersdorf, Stadt	30 bis unter 50	684	325	311	4	46	-	-	-
14626530	Seifhennersdorf, Stadt	50 bis unter 65	933	174	574	45	140	-	-	3
14626530	Seifhennersdorf, Stadt	65 und älter	1.247	52	706	386	100	-	-	-
14626560	Trebendorf	18 bis unter 30	35	36	3	-	-	-	-	-
14626560	Trebendorf	30 bis unter 50	193	92	87	-	9	-	-	-
14626560	Trebendorf	50 bis unter 65	222	24	169	3	28	-	-	-
14626560	Trebendorf	65 und älter	188	5	113	59	7	-	-	-
14626570	Vierkirchen	18 bis unter 30	103	98	7	-	-	-	-	-
14626570	Vierkirchen	30 bis unter 50	401	159	219	-	17	-	-	4
14626570	Vierkirchen	50 bis unter 65	405	47	294	14	50	-	-	-
14626570	Vierkirchen	65 und älter	439	21	290	112	15	-	-	3
14626580	Waldhufen	18 bis unter 30	159	147	11	-	-	-	-	-
14626580	Waldhufen	30 bis unter 50	580	241	287	-	45	-	-	-
14626580	Waldhufen	50 bis unter 65	626	90	446	28	65	-	-	-
14626580	Waldhufen	65 und älter	575	23	379	142	31	-	-	-
14626590	Weißkeißel	18 bis unter 30	68	58	13	-	-	-	-	-
14626590	Weißkeißel	30 bis unter 50	247	99	130	-	15	-	-	3
14626590	Weißkeißel	50 bis unter 65	355	39	273	11	33	-	-	3
14626590	Weißkeißel	65 und älter	376	11	244	99	21	-	-	-
14626600	Weißwasser/O.L., Stadt	18 bis unter 30	1.015	909	88	-	3	-	-	18
14626600	Weißwasser/O.L., Stadt	30 bis unter 50	3.033	1.635	1.053	13	255	4	3	70
14626600	Weißwasser/O.L., Stadt	50 bis unter 65	4.004	721	2.283	211	762	3	3	16
14626600	Weißwasser/O.L., Stadt	65 und älter	5.260	172	2.926	1.489	667	-	-	6
14626610	Zittau, Stadt, Hochschulstadt	18 bis unter 30	2.720	2.500	144	-	7	-	-	68
14626610	Zittau, Stadt, Hochschulstadt	30 bis unter 50	5.614	3.097	1.967	24	390	-	3	128
14626610	Zittau, Stadt, Hochschulstadt	50 bis unter 65	5.550	1.197	3.018	237	1.047	3	-	44
14626610	Zittau, Stadt, Hochschulstadt	65 und älter	7.911	475	4.186	2.310	925	-	3	15
14627	Meißen	18 bis unter 30	17.814	16.226	1.155	-	53	-	-	377
14627	Meißen	30 bis unter 50	56.272	25.798	25.804	198	3.734	43	19	677
14627	Meißen	50 bis unter 65	58.463	9.403	37.929	2.242	8.651	40	11	188
14627	Meißen	65 und älter	68.306	2.660	40.756	18.936	5.850	16	3	85
14627010	Coswig, Stadt	18 bis unter 30	1.489	1.348	86	-	3	-	-	56
14627010	Coswig, Stadt	30 bis unter 50	4.465	2.005	2.020	16	318	7	-	95
14627010	Coswig, Stadt	50 bis unter 65	4.618	728	2.981	174	705	-	-	33
14627010	Coswig, Stadt	65 und älter	6.771	228	4.071	1.797	661	3	-	17
14627020	Diera-Zehren	18 bis unter 30	190	174	18	-	-	-	-	-
14627020	Diera-Zehren	30 bis unter 50	775	341	387	-	44	-	-	-
14627020	Diera-Zehren	50 bis unter 65	895	118	637	37	99	-	-	-
14627020	Diera-Zehren	65 und älter	865	35	558	210	64	-	-	-
14627030	Ebersbach	18 bis unter 30	346	316	20	-	-	-	-	6
14627030	Ebersbach	30 bis unter 50	1.082	494	526	3	53	-	-	5
14627030	Ebersbach	50 bis unter 65	1.175	130	853	38	144	-	-	-
14627030	Ebersbach	65 und älter	1.034	34	644	284	68	-	-	3
14627040	Glaubitz	18 bis unter 30	156	148	6	-	-	-	-	-
14627040	Glaubitz	30 bis unter 50	549	284	239	-	21	-	-	-
14627040	Glaubitz	50 bis unter 65	474	58	353	15	49	-	-	-
14627040	Glaubitz	65 und älter	510	18	343	135	18	-	-	-
14627050	Gröditz, Stadt	18 bis unter 30	496	443	39	-	4	-	-	12
14627050	Gröditz, Stadt	30 bis unter 50	1.499	775	584	7	113	-	-	17
14627050	Gröditz, Stadt	50 bis unter 65	1.752	298	1.088	83	282	-	-	4
14627050	Gröditz, Stadt	65 und älter	2.112	62	1.222	637	189	-	-	-
14627060	Großenhain, Stadt	18 bis unter 30	1.632	1.405	140	-	8	-	-	77
14627060	Großenhain, Stadt	30 bis unter 50	4.188	1.918	1.914	16	275	3	-	60
14627060	Großenhain, Stadt	50 bis unter 65	4.465	783	2.820	178	664	6	-	15
14627060	Großenhain, Stadt	65 und älter	5.095	241	2.964	1.454	428	-	3	3
14627070	Hirschstein	18 bis unter 30	142	130	8	-	-	-	-	-
14627070	Hirschstein	30 bis unter 50	442	192	213	3	29	3	-	3
14627070	Hirschstein	50 bis unter 65	569	93	395	21	55	-	-	-
14627070	Hirschstein	65 und älter	485	16	313	124	33	-	-	-
14627080	Käbschütztal	18 bis unter 30	172	163	10	-	-	-	-	-
14627080	Käbschütztal	30 bis unter 50	690	321	328	3	39	-	-	-
14627080	Käbschütztal	50 bis unter 65	768	112	543	19	91	-	-	-
14627080	Käbschütztal	65 und älter	580	20	353	171	36	-	-	-
14627100	Klipphausen	18 bis unter 30	633	585	44	-	-	-	-	-
14627100	Klipphausen	30 bis unter 50	2.759	1.168	1.428	6	145	4	5	4
14627100	Klipphausen	50 bis unter 65	2.705	395	1.848	81	372	4	-	3
14627100	Klipphausen	65 und älter	2.151	108	1.385	512	145	-	-	3
14627110	Lampertswalde	18 bis unter 30	144	129	16	-	-	-	-	-
14627110	Lampertswalde	30 bis unter 50	668	300	332	3	27	-	-	-
14627110	Lampertswalde	50 bis unter 65	701	71	514	33	86	-	-	-
14627110	Lampertswalde	65 und älter	579	17	367	161	34	-	-	-
14627130	Lommatzsch, Stadt	18 bis unter 30	334	314	18	-	-	-	-	3
14627130	Lommatzsch, Stadt	30 bis unter 50	1.053	498	459	9	74	-	-	14
14627130	Lommatzsch, Stadt	50 bis unter 65	1.217	208	792	46	163	-	-	3
14627130	Lommatzsch, Stadt	65 und älter	1.474	63	906	406	100	-	-	3
14627140	Meißen, Stadt	18 bis unter 30	2.724	2.452	198	-	18	-	-	54
14627140	Meißen, Stadt	30 bis unter 50	6.893	3.574	2.663	28	529	5	4	85
14627140	Meißen, Stadt	50 bis unter 65	6.270	1.314	3.416	276	1.225	14	4	24
14627140	Meißen, Stadt	65 und älter	7.940	434	4.092	2.497	901	3	-	6
14627150	Moritzburg	18 bis unter 30	551	515	21	-	-	-	-	12
14627150	Moritzburg	30 bis unter 50	1.917	749	1.026	12	113	-	3	15
14627150	Moritzburg	50 bis unter 65	2.103	275	1.532	60	231	3	3	4
14627150	Moritzburg	65 und älter	2.183	60	1.456	509	158	-	-	-
14627170	Niederau	18 bis unter 30	282	261	19	-	-	-	-	3
14627170	Niederau	30 bis unter 50	1.076	453	557	3	58	6	3	-
14627170	Niederau	50 bis unter 65	971	132	680	34	121	-	-	-
14627170	Niederau	65 und älter	973	26	626	248	75	-	-	3
14627180	Nossen, Stadt	18 bis unter 30	861	803	48	-	3	-	-	8

AGS	Kreisfreie Stadt Landkreis Gemeinde Land	Alter in Jahren	Insgesamt	ledig	verheiratet	verwitwet	geschieden	eingetr. Lebens- partnerschaft	eingetr. Lebenspartner- schaft aufgehoben/ eingetr. Lebens- partner/-in verstorben	nicht bekannt
14627180	Nossen, Stadt	30 bis unter 50	2.483	1.118	1.154	8	184	6	-	16
14627180	Nossen, Stadt	50 bis unter 65	2.580	449	1.668	104	356	-	-	3
14627180	Nossen, Stadt	65 und älter	2.921	127	1.759	845	188	-	-	-
14627190	Nünchritz	18 bis unter 30	362	343	16	-	-	-	-	-
14627190	Nünchritz	30 bis unter 50	1.123	520	532	7	63	-	-	3
14627190	Nünchritz	50 bis unter 65	1.495	193	1.022	67	213	-	-	-
14627190	Nünchritz	65 und älter	1.728	57	1.039	482	148	-	-	-
14627200	Priestewitz	18 bis unter 30	191	183	11	-	-	-	-	-
14627200	Priestewitz	30 bis unter 50	821	347	424	7	42	-	-	-
14627200	Priestewitz	50 bis unter 65	784	121	541	30	89	3	-	-
14627200	Priestewitz	65 und älter	725	34	475	187	33	-	-	-
14627210	Radebeul, Stadt	18 bis unter 30	2.359	2.180	139	-	4	-	-	32
14627210	Radebeul, Stadt	30 bis unter 50	8.037	3.462	3.848	21	557	9	3	133
14627210	Radebeul, Stadt	50 bis unter 65	8.060	1.265	5.208	247	1.295	3	3	38
14627210	Radebeul, Stadt	65 und älter	8.988	358	5.341	2.394	861	3	3	22
14627220	Radeburg, Stadt	18 bis unter 30	486	453	22	-	3	-	-	4
14627220	Radeburg, Stadt	30 bis unter 50	1.781	837	814	5	107	-	-	21
14627220	Radeburg, Stadt	50 bis unter 65	1.818	262	1.224	81	245	3	-	9
14627220	Radeburg, Stadt	65 und älter	2.030	67	1.240	546	174	-	-	-
14627230	Riesa, Stadt	18 bis unter 30	2.242	1.992	144	-	10	-	-	97
14627230	Riesa, Stadt	30 bis unter 50	6.058	3.098	2.295	25	462	-	-	172
14627230	Riesa, Stadt	50 bis unter 65	6.873	1.297	4.047	299	1.185	3	-	43
14627230	Riesa, Stadt	65 und älter	10.368	393	5.895	3.077	982	-	-	24
14627240	Röderaue	18 bis unter 30	141	130	14	-	3	-	-	-
14627240	Röderaue	30 bis unter 50	557	247	286	5	22	-	-	-
14627240	Röderaue	50 bis unter 65	681	84	497	30	75	-	-	-
14627240	Röderaue	65 und älter	805	15	541	204	46	-	-	-
14627250	Schönfeld	18 bis unter 30	122	112	4	-	-	-	-	-
14627250	Schönfeld	30 bis unter 50	437	168	247	3	22	-	-	-
14627250	Schönfeld	50 bis unter 65	449	46	343	12	48	-	-	-
14627250	Schönfeld	65 und älter	460	13	298	133	15	-	-	-
14627260	Stauchitz	18 bis unter 30	200	172	27	-	-	-	-	-
14627260	Stauchitz	30 bis unter 50	733	330	359	-	40	-	-	-
14627260	Stauchitz	50 bis unter 65	848	122	608	20	102	-	-	-
14627260	Stauchitz	65 und älter	792	25	539	177	48	-	-	-
14627270	Strehla, Stadt	18 bis unter 30	217	201	14	-	-	-	-	-
14627270	Strehla, Stadt	30 bis unter 50	844	396	387	3	60	3	-	4
14627270	Strehla, Stadt	50 bis unter 65	940	158	620	48	113	-	-	3
14627270	Strehla, Stadt	65 und älter	1.028	49	608	302	69	-	-	-
14627290	Thiendorf	18 bis unter 30	239	229	13	-	-	-	-	-
14627290	Thiendorf	30 bis unter 50	976	411	523	3	37	-	-	3
14627290	Thiendorf	50 bis unter 65	923	115	667	49	87	-	3	-
14627290	Thiendorf	65 und älter	838	41	548	200	47	-	-	-
14627310	Weinböhla	18 bis unter 30	650	622	24	-	-	-	-	-
14627310	Weinböhla	30 bis unter 50	2.689	1.067	1.425	7	176	-	3	11
14627310	Weinböhla	50 bis unter 65	2.474	321	1.750	76	323	-	-	5
14627310	Weinböhla	65 und älter	2.890	72	1.826	775	216	-	-	3
14627340	Wülknitz	18 bis unter 30	116	104	12	-	-	-	-	-
14627340	Wülknitz	30 bis unter 50	404	187	189	-	26	-	3	-
14627340	Wülknitz	50 bis unter 65	423	64	288	21	51	-	-	-
14627340	Wülknitz	65 und älter	439	16	286	112	24	-	-	-
14627360	Zeithain	18 bis unter 30	347	316	17	-	-	-	-	9
14627360	Zeithain	30 bis unter 50	1.274	537	636	3	85	-	-	17
14627360	Zeithain	50 bis unter 65	1.444	194	995	59	189	3	-	3
14627360	Zeithain	65 und älter	1.538	33	1.055	358	93	-	-	-
14628	Sächsische Schweiz-Osterzgebirge	18 bis unter 30	18.511	16.977	1.179	3	50	6	3	294
14628	Sächsische Schweiz-Osterzgebirge	30 bis unter 50	58.664	26.635	27.074	220	4.032	43	21	637
14628	Sächsische Schweiz-Osterzgebirge	50 bis unter 65	56.910	8.991	37.259	2.007	8.443	39	15	158
14628	Sächsische Schweiz-Osterzgebirge	65 und älter	68.617	2.675	41.638	18.666	5.564	7	4	60
14628010	Altenberg, Stadt	18 bis unter 30	493	439	42	-	3	-	-	7
14628010	Altenberg, Stadt	30 bis unter 50	1.695	698	830	9	132	3	-	21
14628010	Altenberg, Stadt	50 bis unter 65	1.937	291	1.296	75	268	8	-	3
14628010	Altenberg, Stadt	65 und älter	2.245	88	1.373	622	157	-	-	4
14628020	Bad Gottleuba-Berggießhübel, Stadt	18 bis unter 30	359	330	28	-	-	-	-	-
14628020	Bad Gottleuba-Berggießhübel, Stadt	30 bis unter 50	1.264	524	639	4	91	-	-	8
14628020	Bad Gottleuba-Berggießhübel, Stadt	50 bis unter 65	1.298	176	910	60	151	-	-	-
14628020	Bad Gottleuba-Berggießhübel, Stadt	65 und älter	1.623	59	992	458	112	-	-	-
14628030	Bad Schandau, Stadt	18 bis unter 30	240	231	11	-	-	-	-	-
14628030	Bad Schandau, Stadt	30 bis unter 50	631	307	280	-	35	3	-	-
14628030	Bad Schandau, Stadt	50 bis unter 65	932	143	608	34	146	-	-	-
14628030	Bad Schandau, Stadt	65 und älter	1.218	51	714	356	94	-	-	-
14628040	Bahretal	18 bis unter 30	128	115	7	-	-	-	-	4
14628040	Bahretal	30 bis unter 50	526	218	268	3	35	-	-	4
14628040	Bahretal	50 bis unter 65	586	91	396	22	71	-	-	3
14628040	Bahretal	65 und älter	504	16	345	111	31	-	-	-
14628050	Bannewitz	18 bis unter 30	749	685	54	-	4	-	-	11
14628050	Bannewitz	30 bis unter 50	2.861	1.214	1.454	5	173	-	-	17
14628050	Bannewitz	50 bis unter 65	2.509	351	1.757	85	303	3	4	8
14628050	Bannewitz	65 und älter	2.942	126	1.903	716	198	-	-	3
14628060	Dippoldiswalde, Stadt	18 bis unter 30	1.002	938	58	-	8	-	-	-
14628060	Dippoldiswalde, Stadt	30 bis unter 50	3.318	1.494	1.578	17	215	-	-	8
14628060	Dippoldiswalde, Stadt	50 bis unter 65	3.214	512	2.153	114	432	-	-	3
14628060	Dippoldiswalde, Stadt	65 und älter	4.075	184	2.429	1.129	325	-	-	4
14628070	Dohma	18 bis unter 30	153	137	18	-	-	-	-	-
14628070	Dohma	30 bis unter 50	511	250	233	-	30	-	-	-
14628070	Dohma	50 bis unter 65	491	64	341	18	65	-	-	-
14628070	Dohma	65 und älter	507	12	347	126	21	-	-	-
14628080	Dohna, Stadt	18 bis unter 30	417	387	24	-	-	-	-	4
14628080	Dohna, Stadt	30 bis unter 50	1.426	609	718	6	86	3	-	6
14628080	Dohna, Stadt	50 bis unter 65	1.534	194	1.096	44	200	3	-	-
14628080	Dohna, Stadt	65 und älter	1.594	47	981	443	119	-	-	3
14628090	Dorfhain	18 bis unter 30	66	64	3	-	-	-	-	-
14628090	Dorfhain	30 bis unter 50	250	98	125	-	23	-	-	-
14628090	Dorfhain	50 bis unter 65	247	32	183	7	22	-	-	-
14628090	Dorfhain	65 und älter	308	8	212	77	13	-	-	-
14628100	Dürrröhrsdorf-Dittersbach	18 bis unter 30	278	262	13	-	-	-	-	-
14628100	Dürrröhrsdorf-Dittersbach	30 bis unter 50	1.094	463	555	11	64	-	3	6

AGS	Kreisfreie Stadt Landkreis Gemeinde Land	Alter in Jahren	Insgesamt	ledig	verheiratet	verwitwet	geschieden	eingetr. Lebens- partnerschaft	eingetr. Lebenspartner- schaft aufgehoben/ eingetr. Lebens- partner/-in verstorben	nicht bekannt
14628100	Dürrröhrsdorf-Dittersbach	50 bis unter 65	1.080	168	768	30	114	-	-	3
14628100	Dürrröhrsdorf-Dittersbach	65 und älter	1.061	51	666	273	72	-	-	-
14628110	Freital, Stadt	18 bis unter 30	3.217	2.934	208	-	3	-	-	68
14628110	Freital, Stadt	30 bis unter 50	9.862	4.561	4.347	39	737	7	4	164
14628110	Freital, Stadt	50 bis unter 65	8.659	1.456	5.349	307	1.508	4	-	34
14628110	Freital, Stadt	65 und älter	10.840	380	6.398	3.009	1.031	3	-	17
14628130	Glashütte, Stadt	18 bis unter 30	508	468	32	-	-	-	-	12
14628130	Glashütte, Stadt	30 bis unter 50	1.505	617	766	5	91	-	-	18
14628130	Glashütte, Stadt	50 bis unter 65	1.546	217	1.068	49	199	3	-	9
14628130	Glashütte, Stadt	65 und älter	1.848	70	1.195	481	99	-	-	4
14628140	Gohrisch	18 bis unter 30	94	87	4	-	-	-	-	-
14628140	Gohrisch	30 bis unter 50	393	186	174	-	31	-	-	-
14628140	Gohrisch	50 bis unter 65	438	77	297	21	43	-	-	-
14628140	Gohrisch	65 und älter	582	22	381	144	36	-	-	-
14628150	Hartmannsdorf-Reichenau	18 bis unter 30	45	39	3	-	-	-	-	-
14628150	Hartmannsdorf-Reichenau	30 bis unter 50	258	122	123	3	11	3	-	-
14628150	Hartmannsdorf-Reichenau	50 bis unter 65	258	34	203	9	19	-	-	-
14628150	Hartmannsdorf-Reichenau	65 und älter	305	8	211	77	11	-	-	-
14628160	Heidenau, Stadt	18 bis unter 30	1.516	1.382	98	3	5	-	-	32
14628160	Heidenau, Stadt	30 bis unter 50	4.412	2.248	1.698	10	388	3	3	63
14628160	Heidenau, Stadt	50 bis unter 65	3.503	606	2.053	147	675	3	3	12
14628160	Heidenau, Stadt	65 und älter	4.436	129	2.520	1.330	449	-	3	4
14628170	Hermisdorf/Erzgeb.	18 bis unter 30	42	42	3	-	-	-	-	-
14628170	Hermisdorf/Erzgeb.	30 bis unter 50	149	60	78	-	11	-	-	-
14628170	Hermisdorf/Erzgeb.	50 bis unter 65	198	25	142	8	22	-	-	-
14628170	Hermisdorf/Erzgeb.	65 und älter	222	6	148	58	7	-	-	-
14628190	Hohnstein, Stadt	18 bis unter 30	215	215	4	-	-	-	-	-
14628190	Hohnstein, Stadt	30 bis unter 50	696	353	301	-	38	-	-	-
14628190	Hohnstein, Stadt	50 bis unter 65	806	150	534	35	90	-	-	-
14628190	Hohnstein, Stadt	65 und älter	943	42	565	280	60	-	-	-
14628205	Klingenberg	18 bis unter 30	580	523	57	-	-	-	-	-
14628205	Klingenberg	30 bis unter 50	1.635	727	801	7	101	-	-	-
14628205	Klingenberg	50 bis unter 65	1.587	262	1.121	49	155	-	-	-
14628205	Klingenberg	65 und älter	1.729	63	1.154	422	94	-	-	-
14628210	Königstein/Sächs. Schw., Stadt	18 bis unter 30	140	135	6	-	-	-	-	-
14628210	Königstein/Sächs. Schw., Stadt	30 bis unter 50	471	221	213	3	27	-	-	8
14628210	Königstein/Sächs. Schw., Stadt	50 bis unter 65	526	92	335	15	76	-	-	-
14628210	Königstein/Sächs. Schw., Stadt	65 und älter	610	30	374	147	54	-	-	6
14628220	Kreischa	18 bis unter 30	331	303	24	-	-	-	-	-
14628220	Kreischa	30 bis unter 50	1.181	468	636	6	63	3	3	7
14628220	Kreischa	50 bis unter 65	1.048	134	737	26	152	-	-	-
14628220	Kreischa	65 und älter	1.177	32	775	285	81	-	-	-
14628230	Liebstadt, Stadt	18 bis unter 30	73	65	6	-	-	-	-	-
14628230	Liebstadt, Stadt	30 bis unter 50	292	117	152	-	19	-	-	-
14628230	Liebstadt, Stadt	50 bis unter 65	303	32	217	11	41	-	-	-
14628230	Liebstadt, Stadt	65 und älter	349	12	237	82	20	-	-	-
14628240	Lohmen	18 bis unter 30	185	180	3	-	-	-	-	-
14628240	Lohmen	30 bis unter 50	650	293	317	6	31	3	-	-
14628240	Lohmen	50 bis unter 65	811	132	548	30	104	-	-	-
14628240	Lohmen	65 und älter	935	31	622	225	58	-	-	-
14628250	Müglitztal	18 bis unter 30	117	104	10	-	-	-	-	-
14628250	Müglitztal	30 bis unter 50	445	171	241	-	32	-	-	3
14628250	Müglitztal	50 bis unter 65	519	62	361	16	78	-	-	3
14628250	Müglitztal	65 und älter	453	15	299	115	32	-	-	-
14628260	Neustadt in Sachsen, Stadt	18 bis unter 30	779	733	44	-	3	-	-	-
14628260	Neustadt in Sachsen, Stadt	30 bis unter 50	2.462	1.191	1.106	9	150	3	-	-
14628260	Neustadt in Sachsen, Stadt	50 bis unter 65	2.857	517	1.797	114	421	5	-	-
14628260	Neustadt in Sachsen, Stadt	65 und älter	4.065	162	2.461	1.092	347	-	-	-
14628270	Pirna, Stadt	18 bis unter 30	3.454	3.069	233	-	8	3	-	138
14628270	Pirna, Stadt	30 bis unter 50	9.239	4.412	3.831	40	686	16	5	250
14628270	Pirna, Stadt	50 bis unter 65	8.556	1.518	5.083	319	1.559	9	3	62
14628270	Pirna, Stadt	65 und älter	11.739	539	6.711	3.312	1.162	3	-	18
14628300	Rabenau, Stadt	18 bis unter 30	307	288	19	-	-	-	-	-
14628300	Rabenau, Stadt	30 bis unter 50	1.069	462	538	-	64	-	-	3
14628300	Rabenau, Stadt	50 bis unter 65	1.011	137	746	21	106	-	-	-
14628300	Rabenau, Stadt	65 und älter	1.165	42	758	299	71	-	-	-
14628310	Rathen, Kurort	18 bis unter 30	29	25	-	-	-	-	-	-
14628310	Rathen, Kurort	30 bis unter 50	70	29	30	-	10	-	-	-
14628310	Rathen, Kurort	50 bis unter 65	110	16	83	5	8	-	-	-
14628310	Rathen, Kurort	65 und älter	87	3	49	31	8	-	-	-
14628320	Rathmannsdorf	18 bis unter 30	68	64	3	-	-	-	-	-
14628320	Rathmannsdorf	30 bis unter 50	199	98	90	-	12	-	-	-
14628320	Rathmannsdorf	50 bis unter 65	208	45	125	-	29	-	-	-
14628320	Rathmannsdorf	65 und älter	297	12	155	110	19	-	-	-
14628330	Reinhardtsdorf-Schöna	18 bis unter 30	73	65	4	-	-	-	-	-
14628330	Reinhardtsdorf-Schöna	30 bis unter 50	286	134	135	-	14	-	-	3
14628330	Reinhardtsdorf-Schöna	50 bis unter 65	329	62	224	13	32	-	-	-
14628330	Reinhardtsdorf-Schöna	65 und älter	426	21	273	109	23	-	-	-
14628340	Rosenthal-Bielatal	18 bis unter 30	101	93	4	-	3	-	-	-
14628340	Rosenthal-Bielatal	30 bis unter 50	349	151	180	3	14	-	-	-
14628340	Rosenthal-Bielatal	50 bis unter 65	384	54	256	18	57	-	-	-
14628340	Rosenthal-Bielatal	65 und älter	483	20	283	142	42	-	-	-
14628360	Sebnitz, Stadt	18 bis unter 30	666	603	46	-	8	-	-	9
14628360	Sebnitz, Stadt	30 bis unter 50	1.957	971	790	8	153	3	-	35
14628360	Sebnitz, Stadt	50 bis unter 65	2.292	402	1.403	87	401	-	-	5
14628360	Sebnitz, Stadt	65 und älter	3.016	151	1.761	857	250	-	-	-
14628370	Stadt Wehlen, Stadt	18 bis unter 30	94	90	5	-	-	-	-	-
14628370	Stadt Wehlen, Stadt	30 bis unter 50	357	157	176	-	21	-	-	-
14628370	Stadt Wehlen, Stadt	50 bis unter 65	411	60	276	12	59	4	3	-
14628370	Stadt Wehlen, Stadt	65 und älter	406	20	267	94	24	-	-	-
14628380	Stolpen, Stadt	18 bis unter 30	399	380	17	-	-	-	-	-
14628380	Stolpen, Stadt	30 bis unter 50	1.341	565	685	3	83	4	-	-
14628380	Stolpen, Stadt	50 bis unter 65	1.362	179	963	50	174	-	-	-
14628380	Stolpen, Stadt	65 und älter	1.363	69	868	336	87	-	-	-
14628390	Struppen	18 bis unter 30	149	140	5	-	-	-	-	-
14628390	Struppen	30 bis unter 50	566	212	317	3	33	-	-	3
14628390	Struppen	50 bis unter 65	675	76	503	24	70	-	-	-
14628390	Struppen	65 und älter	623	14	434	140	34	-	-	-

AGS	Kreisfreie Stadt Landkreis Gemeinde Land	Alter in Jahren	Insgesamt	ledig	verheiratet	verwitwet	geschieden	eingetr. Lebens- partnerschaft	eingetr. Lebenspartner- schaft aufgehoben/ eingetr. Lebens- partner/-in verstorben	nicht bekannt
14628400	Tharandt, Stadt	18 bis unter 30	479	436	33	-	3	-	-	8
14628400	Tharandt, Stadt	30 bis unter 50	1.192	500	617	3	62	-	3	10
14628400	Tharandt, Stadt	50 bis unter 65	1.251	163	903	32	142	-	-	9
14628400	Tharandt, Stadt	65 und älter	1.309	51	800	371	88	-	-	-
14628410	Wilsdruff, Stadt	18 bis unter 30	972	916	50	-	3	-	3	3
14628410	Wilsdruff, Stadt	30 bis unter 50	4.060	1.734	2.044	6	267	3	3	4
14628410	Wilsdruff, Stadt	50 bis unter 65	3.441	458	2.423	110	452	-	-	-
14628410	Wilsdruff, Stadt	65 und älter	3.128	97	1.989	816	230	3	-	-

AGS	Kreisfreie Stadt Landkreis Gemeinde Land	Alter in Jahren	Insgesamt	ledig	verheiratet	verwitwet	geschieden	eingetr. Lebens- partnerschaft	eingetr. Lebenspartner- schaft aufgehoben/ eingetr. Lebens- partner/-in verstorben	nicht bekannt
14729	Leipzig	18 bis unter 30	18.844	16.947	1.219	3	81	3	3	592
14729	Leipzig	30 bis unter 50	62.459	27.700	29.052	201	4.260	41	33	1.173
14729	Leipzig	50 bis unter 65	64.317	9.980	42.210	2.553	9.204	48	5	320
14729	Leipzig	65 und älter	70.445	2.668	41.987	19.793	5.871	13	3	109
14729010	Bad Lausick, Stadt	18 bis unter 30	588	524	39	-	-	-	-	21
14729010	Bad Lausick, Stadt	30 bis unter 50	1.867	812	915	-	108	5	-	27
14729010	Bad Lausick, Stadt	50 bis unter 65	2.006	276	1.368	66	281	-	-	14
14729010	Bad Lausick, Stadt	65 und älter	2.331	110	1.378	672	164	-	-	9
14729020	Belgershain	18 bis unter 30	228	206	19	-	-	-	-	3
14729020	Belgershain	30 bis unter 50	949	375	495	8	71	-	-	-
14729020	Belgershain	50 bis unter 65	861	90	616	26	123	4	-	-
14729020	Belgershain	65 und älter	772	16	552	147	56	-	-	-
14729030	Bennewitz	18 bis unter 30	334	303	26	-	-	-	-	5
14729030	Bennewitz	30 bis unter 50	1.233	534	621	-	60	-	-	17
14729030	Bennewitz	50 bis unter 65	1.327	171	907	52	191	6	-	-
14729030	Bennewitz	65 und älter	1.400	44	913	360	83	-	-	3
14729040	Böhlen, Stadt	18 bis unter 30	540	490	25	-	-	-	-	23
14729040	Böhlen, Stadt	30 bis unter 50	1.715	800	713	5	132	3	-	57
14729040	Böhlen, Stadt	50 bis unter 65	1.588	274	971	73	260	-	-	11
14729040	Böhlen, Stadt	65 und älter	1.784	94	972	506	212	-	-	4
14729050	Borna, Stadt	18 bis unter 30	1.556	1.330	116	-	4	-	3	105
14729050	Borna, Stadt	30 bis unter 50	4.278	1.990	1.734	16	339	-	3	193
14729050	Borna, Stadt	50 bis unter 65	4.502	776	2.749	204	732	4	-	39
14729050	Borna, Stadt	65 und älter	5.681	205	3.179	1.722	557	-	-	15
14729060	Borsdorf	18 bis unter 30	723	656	48	-	3	-	-	17
14729060	Borsdorf	30 bis unter 50	2.094	919	998	7	124	5	-	36
14729060	Borsdorf	50 bis unter 65	2.105	326	1.414	61	294	-	-	8
14729060	Borsdorf	65 und älter	1.962	97	1.262	447	145	-	-	3
14729070	Brandis, Stadt	18 bis unter 30	708	640	62	3	3	-	-	6
14729070	Brandis, Stadt	30 bis unter 50	2.326	963	1.183	4	151	3	-	25
14729070	Brandis, Stadt	50 bis unter 65	2.610	340	1.841	68	357	-	-	5
14729070	Brandis, Stadt	65 und älter	2.481	71	1.554	670	189	-	-	3
14729080	Colditz, Stadt	18 bis unter 30	544	488	37	-	3	-	-	20
14729080	Colditz, Stadt	30 bis unter 50	1.804	885	772	5	122	-	3	21
14729080	Colditz, Stadt	50 bis unter 65	2.091	378	1.345	81	278	-	-	8
14729080	Colditz, Stadt	65 und älter	2.554	124	1.485	693	242	-	-	6
14729100	Elstertrebnitz	18 bis unter 30	85	84	4	-	-	-	-	-
14729100	Elstertrebnitz	30 bis unter 50	309	116	162	-	26	-	-	3
14729100	Elstertrebnitz	50 bis unter 65	375	43	262	15	52	-	-	3
14729100	Elstertrebnitz	65 und älter	289	9	186	75	24	-	-	-
14729140	Frohburg, Stadt	18 bis unter 30	771	705	44	-	5	-	-	16
14729140	Frohburg, Stadt	30 bis unter 50	2.944	1.248	1.468	6	184	-	3	29
14729140	Frohburg, Stadt	50 bis unter 65	3.170	503	2.146	149	363	-	-	6
14729140	Frohburg, Stadt	65 und älter	3.475	129	2.064	1.042	232	-	-	8
14729150	Geithain, Stadt	18 bis unter 30	537	470	61	-	3	-	-	3
14729150	Geithain, Stadt	30 bis unter 50	1.561	697	747	9	92	-	-	17
14729150	Geithain, Stadt	50 bis unter 65	1.668	266	1.116	74	213	-	3	7
14729150	Geithain, Stadt	65 und älter	2.037	88	1.123	667	156	-	-	5
14729160	Grimma, Stadt	18 bis unter 30	2.115	1.902	129	-	11	-	-	74
14729160	Grimma, Stadt	30 bis unter 50	6.527	3.060	2.834	24	473	-	-	136
14729160	Grimma, Stadt	50 bis unter 65	6.794	1.088	4.405	263	988	-	-	44
14729160	Grimma, Stadt	65 und älter	7.742	320	4.689	2.042	687	-	-	9
14729170	Groitzsch, Stadt	18 bis unter 30	470	440	20	-	3	-	-	7
14729170	Groitzsch, Stadt	30 bis unter 50	1.712	745	820	8	122	-	-	10
14729170	Groitzsch, Stadt	50 bis unter 65	1.914	272	1.262	89	288	-	-	4
14729170	Groitzsch, Stadt	65 und älter	2.232	76	1.267	704	183	-	-	-
14729190	Großpösna	18 bis unter 30	330	302	24	-	3	-	-	5
14729190	Großpösna	30 bis unter 50	1.346	531	736	4	60	3	-	10
14729190	Großpösna	50 bis unter 65	1.491	197	1.088	48	159	-	-	-
14729190	Großpösna	65 und älter	1.360	38	913	315	92	-	-	-
14729220	Kitzscher, Stadt	18 bis unter 30	312	282	21	-	3	-	-	9
14729220	Kitzscher, Stadt	30 bis unter 50	1.175	540	540	3	69	-	-	27
14729220	Kitzscher, Stadt	50 bis unter 65	1.254	226	745	61	217	-	-	8
14729220	Kitzscher, Stadt	65 und älter	1.383	67	790	389	136	-	-	-
14729245	Lossatal	18 bis unter 30	373	333	32	-	3	-	-	9
14729245	Lossatal	30 bis unter 50	1.427	631	675	6	97	3	-	13
14729245	Lossatal	50 bis unter 65	1.635	206	1.156	62	210	-	-	-
14729245	Lossatal	65 und älter	1.631	57	1.003	455	117	-	-	-
14729250	Machern	18 bis unter 30	457	422	28	-	3	-	-	6
14729250	Machern	30 bis unter 50	1.630	609	889	5	112	-	-	12
14729250	Machern	50 bis unter 65	1.798	206	1.270	69	249	-	-	3
14729250	Machern	65 und älter	1.571	46	1.057	355	112	-	-	-
14729260	Markkleeberg, Stadt	18 bis unter 30	1.810	1.668	91	-	3	-	-	46
14729260	Markkleeberg, Stadt	30 bis unter 50	6.207	2.812	2.841	17	424	-	6	106
14729260	Markkleeberg, Stadt	50 bis unter 65	6.081	1.057	3.812	181	979	21	-	35
14729260	Markkleeberg, Stadt	65 und älter	6.820	264	4.011	1.838	682	7	-	16
14729270	Markranstädt, Stadt	18 bis unter 30	1.242	1.127	65	-	6	-	-	41
14729270	Markranstädt, Stadt	30 bis unter 50	4.064	1.690	2.028	5	266	4	3	72
14729270	Markranstädt, Stadt	50 bis unter 65	3.790	564	2.582	151	469	3	-	24
14729270	Markranstädt, Stadt	65 und älter	4.280	133	2.653	1.154	327	-	-	9
14729300	Naunhof, Stadt	18 bis unter 30	536	507	30	-	3	3	-	3
14729300	Naunhof, Stadt	30 bis unter 50	2.162	931	1.063	-	149	-	3	14
14729300	Naunhof, Stadt	50 bis unter 65	2.301	322	1.566	89	324	-	-	3
14729300	Naunhof, Stadt	65 und älter	2.209	88	1.288	632	193	-	-	-
14729320	Neukieritzsch	18 bis unter 30	557	499	32	-	4	-	-	21
14729320	Neukieritzsch	30 bis unter 50	1.688	764	742	8	122	-	-	55
14729320	Neukieritzsch	50 bis unter 65	1.783	279	1.160	90	241	-	-	15
14729320	Neukieritzsch	65 und älter	1.917	75	1.183	533	122	-	-	4
14729330	Otterwisch	18 bis unter 30	93	79	9	-	3	-	-	4
14729330	Otterwisch	30 bis unter 50	345	142	171	3	25	-	-	3
14729330	Otterwisch	50 bis unter 65	351	55	243	17	38	-	-	-
14729330	Otterwisch	65 und älter	301	8	199	82	14	-	-	-
14729340	Parthenstein	18 bis unter 30	178	162	15	-	-	-	-	3
14729340	Parthenstein	30 bis unter 50	906	335	501	7	59	-	-	5
14729340	Parthenstein	50 bis unter 65	977	121	713	37	103	-	-	-
14729340	Parthenstein	65 und älter	865	19	585	205	52	-	-	-
14729350	Pegau, Stadt	18 bis unter 30	482	436	38	-	3	-	-	12

AGS	Kreisfreie Stadt Landkreis Gemeinde Land	Alter in Jahren	Insgesamt	ledig	verheiratet	verwitwet	geschieden	eingetr. Lebens- partnerschaft	eingetr. Lebenspartner- schaft aufgehoben/ eingetr. Lebens- partner/-in verstorben	nicht bekannt
14729350	Pegau, Stadt	30 bis unter 50	1.631	697	792	7	107	-	-	26
14729350	Pegau, Stadt	50 bis unter 65	1.607	258	1.060	69	205	3	-	8
14729350	Pegau, Stadt	65 und älter	1.712	49	1.046	508	108	-	-	4
14729360	Regis-Breitingen, Stadt	18 bis unter 30	367	353	16	-	3	-	-	-
14729360	Regis-Breitingen, Stadt	30 bis unter 50	855	393	386	5	66	-	3	4
14729360	Regis-Breitingen, Stadt	50 bis unter 65	893	122	593	48	132	-	-	-
14729360	Regis-Breitingen, Stadt	65 und älter	1.154	37	673	382	62	-	-	-
14729370	Rötha, Stadt	18 bis unter 30	516	443	35	-	4	-	-	29
14729370	Rötha, Stadt	30 bis unter 50	1.760	719	859	8	117	-	7	57
14729370	Rötha, Stadt	50 bis unter 65	1.572	229	1.032	77	218	-	-	13
14729370	Rötha, Stadt	65 und älter	1.495	52	875	428	141	-	-	5
14729380	Thallwitz	18 bis unter 30	224	205	18	-	-	-	-	3
14729380	Thallwitz	30 bis unter 50	894	375	464	6	45	-	-	3
14729380	Thallwitz	50 bis unter 65	910	145	644	35	79	3	-	-
14729380	Thallwitz	65 und älter	923	26	584	258	54	-	-	-
14729400	Trebsen/Mulde, Stadt	18 bis unter 30	219	199	21	-	-	-	-	-
14729400	Trebsen/Mulde, Stadt	30 bis unter 50	865	402	390	8	63	-	-	3
14729400	Trebsen/Mulde, Stadt	50 bis unter 65	966	156	623	47	139	-	-	-
14729400	Trebsen/Mulde, Stadt	65 und älter	1.089	35	640	353	63	-	-	-
14729410	Wurzen, Stadt	18 bis unter 30	1.306	1.127	72	-	9	-	-	94
14729410	Wurzen, Stadt	30 bis unter 50	3.919	1.997	1.426	12	306	-	-	169
14729410	Wurzen, Stadt	50 bis unter 65	3.683	688	2.070	169	705	3	3	50
14729410	Wurzen, Stadt	65 und älter	4.536	196	2.491	1.391	453	-	-	7
14729430	Zwenkau, Stadt	18 bis unter 30	639	573	51	-	3	-	-	10
14729430	Zwenkau, Stadt	30 bis unter 50	2.271	971	1.089	7	170	3	3	30
14729430	Zwenkau, Stadt	50 bis unter 65	2.209	342	1.448	82	323	3	-	6
14729430	Zwenkau, Stadt	65 und älter	2.451	88	1.369	776	214	-	-	-
14730	Nordsachsen	18 bis unter 30	15.713	13.899	1.211	3	46	-	-	556
14730	Nordsachsen	30 bis unter 50	48.851	22.153	22.281	193	3.375	31	23	794
14730	Nordsachsen	50 bis unter 65	49.853	7.847	32.052	2.120	7.512	25	7	287
14730	Nordsachsen	65 und älter	53.183	2.035	31.617	14.938	4.488	6	3	92
14730010	Arzberg	18 bis unter 30	117	110	8	-	-	-	-	-
14730010	Arzberg	30 bis unter 50	422	172	220	-	26	-	-	-
14730010	Arzberg	50 bis unter 65	550	83	386	20	61	3	-	-
14730010	Arzberg	65 und älter	494	19	311	128	33	-	-	-
14730020	Bad Düben, Stadt	18 bis unter 30	595	520	55	-	5	-	-	11
14730020	Bad Düben, Stadt	30 bis unter 50	1.730	822	720	7	140	-	-	40
14730020	Bad Düben, Stadt	50 bis unter 65	1.883	267	1.195	76	323	3	-	17
14730020	Bad Düben, Stadt	65 und älter	2.402	74	1.414	694	217	-	-	7
14730030	Beilrode	18 bis unter 30	302	275	20	-	3	-	-	-
14730030	Beilrode	30 bis unter 50	1.009	454	466	9	76	-	-	4
14730030	Beilrode	50 bis unter 65	1.054	150	743	46	118	-	-	-
14730030	Beilrode	65 und älter	1.116	36	706	292	77	-	-	-
14730045	Belgern-Schildau, Stadt	18 bis unter 30	485	444	33	-	-	-	-	11
14730045	Belgern-Schildau, Stadt	30 bis unter 50	1.766	749	886	7	108	-	-	12
14730045	Belgern-Schildau, Stadt	50 bis unter 65	1.948	290	1.340	92	226	-	-	3
14730045	Belgern-Schildau, Stadt	65 und älter	2.199	88	1.367	603	140	3	-	-
14730050	Cavertitz	18 bis unter 30	154	138	17	-	3	-	-	-
14730050	Cavertitz	30 bis unter 50	492	189	258	-	42	-	-	-
14730050	Cavertitz	50 bis unter 65	588	84	395	25	80	3	-	-
14730050	Cavertitz	65 und älter	585	15	386	149	32	3	-	-
14730060	Dahlen, Stadt	18 bis unter 30	236	230	7	-	-	-	-	-
14730060	Dahlen, Stadt	30 bis unter 50	897	417	404	7	66	-	-	3
14730060	Dahlen, Stadt	50 bis unter 65	1.123	165	761	50	147	-	-	-
14730060	Dahlen, Stadt	65 und älter	1.273	32	803	338	104	-	-	-
14730070	Delitzsch, Stadt	18 bis unter 30	2.253	1.976	150	-	4	-	-	124
14730070	Delitzsch, Stadt	30 bis unter 50	6.396	3.056	2.687	11	502	6	3	133
14730070	Delitzsch, Stadt	50 bis unter 65	6.271	1.043	3.814	260	1.110	3	-	39
14730070	Delitzsch, Stadt	65 und älter	6.896	269	3.977	1.958	680	-	-	16
14730080	Doberschütz	18 bis unter 30	232	215	14	-	-	-	-	-
14730080	Doberschütz	30 bis unter 50	1.075	490	513	5	61	-	3	-
14730080	Doberschütz	50 bis unter 65	1.062	129	776	35	125	-	-	-
14730080	Doberschütz	65 und älter	961	20	658	237	45	-	-	-
14730090	Dommitzsch, Stadt	18 bis unter 30	159	146	8	-	-	-	-	4
14730090	Dommitzsch, Stadt	30 bis unter 50	489	209	246	-	33	-	-	3
14730090	Dommitzsch, Stadt	50 bis unter 65	629	87	432	27	78	-	-	3
14730090	Dommitzsch, Stadt	65 und älter	756	38	445	225	51	-	-	-
14730100	Dreiheide	18 bis unter 30	114	109	8	-	-	-	-	-
14730100	Dreiheide	30 bis unter 50	503	212	254	-	30	-	-	-
14730100	Dreiheide	50 bis unter 65	592	45	455	29	64	-	-	-
14730100	Dreiheide	65 und älter	523	13	381	98	33	-	-	-
14730110	Eilenburg, Stadt	18 bis unter 30	1.570	1.333	112	-	7	-	-	110
14730110	Eilenburg, Stadt	30 bis unter 50	3.847	1.858	1.580	10	292	-	-	103
14730110	Eilenburg, Stadt	50 bis unter 65	3.625	661	2.047	205	675	4	-	35
14730110	Eilenburg, Stadt	65 und älter	4.405	169	2.368	1.371	489	-	-	12
14730120	Elsnig	18 bis unter 30	68	70	3	-	-	-	-	-
14730120	Elsnig	30 bis unter 50	331	142	175	-	14	-	-	-
14730120	Elsnig	50 bis unter 65	386	64	266	15	40	-	-	-
14730120	Elsnig	65 und älter	376	8	240	103	29	-	-	-
14730140	Jesewitz	18 bis unter 30	159	151	9	-	-	-	-	-
14730140	Jesewitz	30 bis unter 50	793	300	427	6	46	3	-	12
14730140	Jesewitz	50 bis unter 65	850	112	603	33	90	4	-	3
14730140	Jesewitz	65 und älter	676	29	465	144	36	-	-	-
14730150	Krostitz	18 bis unter 30	262	232	19	-	4	-	-	9
14730150	Krostitz	30 bis unter 50	1.150	468	614	4	64	-	-	3
14730150	Krostitz	50 bis unter 65	1.084	140	762	38	142	-	-	3
14730150	Krostitz	65 und älter	869	26	579	223	39	-	-	3
14730160	Laußig	18 bis unter 30	239	206	24	-	-	-	-	13
14730160	Laußig	30 bis unter 50	814	381	372	5	49	-	-	5
14730160	Laußig	50 bis unter 65	1.025	125	711	57	125	-	-	6
14730160	Laußig	65 und älter	954	28	603	262	61	-	-	-
14730170	Liebschützberg	18 bis unter 30	166	153	8	-	-	-	-	-
14730170	Liebschützberg	30 bis unter 50	688	298	347	3	37	-	-	-
14730170	Liebschützberg	50 bis unter 65	807	93	600	29	89	-	-	-
14730170	Liebschützberg	65 und älter	776	39	508	190	35	-	-	-
14730180	Löbnitz	18 bis unter 30	143	133	11	-	-	-	-	-
14730180	Löbnitz	30 bis unter 50	518	222	257	5	27	-	-	4

AGS	Kreisfreie Stadt Landkreis Gemeinde Land	Alter in Jahren	Insgesamt	ledig	verheiratet	verwitwet	geschieden	eingetr. Lebens- partnerschaft	eingetr. Lebenspartner- schaft aufgehoben/ eingetr. Lebens- partner/-in verstorben	nicht bekannt
14730180	Löbnitz	50 bis unter 65	531	70	358	31	70	-	-	-
14730180	Löbnitz	65 und älter	551	14	321	167	45	-	-	-
14730190	Mockrehna	18 bis unter 30	390	318	45	-	-	-	-	26
14730190	Mockrehna	30 bis unter 50	1.237	521	610	3	80	3	-	20
14730190	Mockrehna	50 bis unter 65	1.265	192	872	59	131	-	-	3
14730190	Mockrehna	65 und älter	1.233	30	756	371	74	-	-	3
14730200	Mügeln, Stadt	18 bis unter 30	361	319	28	-	-	-	-	14
14730200	Mügeln, Stadt	30 bis unter 50	1.256	594	546	9	80	3	-	25
14730200	Mügeln, Stadt	50 bis unter 65	1.459	231	978	56	181	-	-	9
14730200	Mügeln, Stadt	65 und älter	1.688	74	1.001	496	115	-	-	-
14730210	Naundorf	18 bis unter 30	166	156	8	-	-	-	-	-
14730210	Naundorf	30 bis unter 50	529	234	251	5	38	-	-	-
14730210	Naundorf	50 bis unter 65	598	83	422	17	73	-	-	-
14730210	Naundorf	65 und älter	544	26	365	119	36	-	-	-
14730230	Oschatz, Stadt	18 bis unter 30	1.182	1.086	69	-	3	-	-	23
14730230	Oschatz, Stadt	30 bis unter 50	3.042	1.507	1.236	11	251	-	3	36
14730230	Oschatz, Stadt	50 bis unter 65	3.427	615	2.040	123	638	-	-	6
14730230	Oschatz, Stadt	65 und älter	4.439	201	2.534	1.281	428	-	-	3
14730250	Rackwitz	18 bis unter 30	440	371	45	-	-	-	-	23
14730250	Rackwitz	30 bis unter 50	1.521	644	725	10	111	5	-	25
14730250	Rackwitz	50 bis unter 65	1.322	197	862	58	193	3	-	11
14730250	Rackwitz	65 und älter	1.137	40	739	278	79	-	-	-
14730270	Schkeuditz, Stadt	18 bis unter 30	1.680	1.454	179	-	3	-	-	38
14730270	Schkeuditz, Stadt	30 bis unter 50	5.036	2.242	2.371	11	294	4	-	117
14730270	Schkeuditz, Stadt	50 bis unter 65	4.652	837	2.893	174	677	3	-	68
14730270	Schkeuditz, Stadt	65 und älter	4.540	194	2.562	1.350	415	-	3	21
14730280	Schönwölkau	18 bis unter 30	172	150	20	-	3	-	-	3
14730280	Schönwölkau	30 bis unter 50	708	307	344	3	43	4	-	11
14730280	Schönwölkau	50 bis unter 65	675	86	465	31	93	-	-	-
14730280	Schönwölkau	65 und älter	563	22	336	159	44	-	-	-
14730300	Taucha, Stadt	18 bis unter 30	1.217	1.076	62	-	5	-	-	72
14730300	Taucha, Stadt	30 bis unter 50	4.060	1.681	2.026	15	266	-	3	71
14730300	Taucha, Stadt	50 bis unter 65	3.763	584	2.359	147	639	3	-	27
14730300	Taucha, Stadt	65 und älter	4.094	147	2.462	1.105	371	-	-	13
14730310	Torgau, Stadt	18 bis unter 30	1.876	1.624	195	-	10	-	-	45
14730310	Torgau, Stadt	30 bis unter 50	4.827	2.446	1.860	22	356	-	3	140
14730310	Torgau, Stadt	50 bis unter 65	4.777	832	2.842	227	834	-	-	46
14730310	Torgau, Stadt	65 und älter	5.463	203	3.074	1.631	538	-	-	15
14730320	Trossin	18 bis unter 30	80	72	5	-	-	-	-	4
14730320	Trossin	30 bis unter 50	296	127	141	-	17	-	-	7
14730320	Trossin	50 bis unter 65	346	37	241	13	48	-	-	6
14730320	Trossin	65 und älter	357	8	230	97	21	-	-	-
14730330	Wermsdorf	18 bis unter 30	305	296	11	-	-	-	-	5
14730330	Wermsdorf	30 bis unter 50	1.215	568	557	-	76	-	-	13
14730330	Wermsdorf	50 bis unter 65	1.373	230	896	62	180	-	-	-
14730330	Wermsdorf	65 und älter	1.426	75	844	410	95	-	-	-
14730340	Wiedemar	18 bis unter 30	410	379	28	-	-	-	-	3
14730340	Wiedemar	30 bis unter 50	1.510	572	833	10	89	-	-	8
14730340	Wiedemar	50 bis unter 65	1.454	193	1.011	63	185	-	-	-
14730340	Wiedemar	65 und älter	1.198	64	756	291	81	-	-	-
14730360	Zschepplin	18 bis unter 30	180	164	11	-	-	-	-	4
14730360	Zschepplin	30 bis unter 50	686	280	358	4	40	-	-	5
14730360	Zschepplin	50 bis unter 65	733	122	512	19	76	-	-	3
14730360	Zschepplin	65 und älter	686	32	420	176	53	-	3	-
14	Freistaat Sachsen	18 bis unter 30	412.860	367.956	27.313	41	1.177	36	16	16.319
14	Freistaat Sachsen	30 bis unter 50	1.006.071	489.118	425.182	3.330	65.127	1.006	536	21.773
14	Freistaat Sachsen	50 bis unter 65	885.406	151.949	550.046	34.509	141.889	755	242	6.012
14	Freistaat Sachsen	65 und älter	1.080.678	46.654	630.067	298.750	102.729	277	98	2.108

[Zeichenerklärung](#)

4. Bevölkerung am 15. Mai 2022 nach Gemeinden, Geschlecht und Zugehörigkeit zu einer öffentlich-rechtlichen Religionsgesellschaft

AGS	Kreisfreie Stadt Landkreis Gemeinde Land	Geschlecht	Insgesamt	römisch- katholische Kirche	evangelische Kirche	sonstige, keine oder ohne Angabe
14511000	Chemnitz, Stadt	Insgesamt	240.078	5.334	25.542	209.205
14511000	Chemnitz, Stadt	Männlich	117.260	2.663	10.993	103.602
14511000	Chemnitz, Stadt	Weiblich	122.820	2.667	14.550	105.602
14612000	Dresden, Stadt	Insgesamt	557.782	23.906	71.070	462.808
14612000	Dresden, Stadt	Männlich	275.718	11.688	31.898	232.134
14612000	Dresden, Stadt	Weiblich	282.065	12.222	39.173	230.672
14713000	Leipzig, Stadt	Insgesamt	598.899	25.082	62.895	510.924
14713000	Leipzig, Stadt	Männlich	293.582	11.870	27.061	254.651
14713000	Leipzig, Stadt	Weiblich	305.317	13.214	35.830	256.272
14521	Erzgebirgskreis	Insgesamt	324.874	5.206	98.671	220.996
14521	Erzgebirgskreis	Männlich	158.392	2.442	44.608	111.351
14521	Erzgebirgskreis	Weiblich	166.475	2.767	54.061	109.647
14521010	Amtsberg	Insgesamt	3.694	52	1.133	2.509
14521010	Amtsberg	Männlich	1.825	25	516	1.283
14521010	Amtsberg	Weiblich	1.867	23	618	1.225
14521020	Annaberg-Buchholz, Stadt	Insgesamt	18.942	411	4.532	13.999
14521020	Annaberg-Buchholz, Stadt	Männlich	9.057	195	1.936	6.925
14521020	Annaberg-Buchholz, Stadt	Weiblich	9.884	215	2.598	7.071
14521035	Aue-Bad Schlema, Stadt	Insgesamt	19.278	349	3.842	15.087
14521035	Aue-Bad Schlema, Stadt	Männlich	9.135	155	1.562	7.418
14521035	Aue-Bad Schlema, Stadt	Weiblich	10.142	194	2.279	7.669
14521040	Auerbach	Insgesamt	2.321	15	764	1.544
14521040	Auerbach	Männlich	1.129	4	352	773
14521040	Auerbach	Weiblich	1.192	10	413	769
14521060	Bärenstein	Insgesamt	2.196	74	691	1.431
14521060	Bärenstein	Männlich	1.076	32	312	738
14521060	Bärenstein	Weiblich	1.120	44	383	695
14521080	Bockau	Insgesamt	2.148	7	1.041	1.102
14521080	Bockau	Männlich	1.044	4	481	559
14521080	Bockau	Weiblich	1.104	3	557	547
14521090	Börnichen/Erzgeb.	Insgesamt	957	9	384	559
14521090	Börnichen/Erzgeb.	Männlich	485	3	191	286
14521090	Börnichen/Erzgeb.	Weiblich	473	4	194	270
14521110	Breitenbrunn/Erzgeb.	Insgesamt	4.943	99	1.923	2.923
14521110	Breitenbrunn/Erzgeb.	Männlich	2.368	34	851	1.481
14521110	Breitenbrunn/Erzgeb.	Weiblich	2.575	63	1.068	1.445
14521120	Burkhardtsdorf	Insgesamt	6.022	57	1.512	4.453
14521120	Burkhardtsdorf	Männlich	2.975	25	676	2.274
14521120	Burkhardtsdorf	Weiblich	3.048	35	839	2.179
14521130	Crottendorf	Insgesamt	3.938	20	1.880	2.039
14521130	Crottendorf	Männlich	1.952	15	874	1.066
14521130	Crottendorf	Weiblich	1.986	3	1.007	975
14521140	Deutschnendorf	Insgesamt	868	10	417	441
14521140	Deutschnendorf	Männlich	444	5	204	233
14521140	Deutschnendorf	Weiblich	426	3	215	208
14521150	Drebach	Insgesamt	4.922	38	2.068	2.816
14521150	Drebach	Männlich	2.491	18	973	1.501
14521150	Drebach	Weiblich	2.428	16	1.092	1.312
14521160	Ehrenfriedersdorf, Stadt	Insgesamt	4.442	42	1.277	3.128
14521160	Ehrenfriedersdorf, Stadt	Männlich	2.122	15	561	1.546
14521160	Ehrenfriedersdorf, Stadt	Weiblich	2.318	26	712	1.581
14521170	Eibenstock, Stadt	Insgesamt	6.986	83	2.801	4.101
14521170	Eibenstock, Stadt	Männlich	3.389	41	1.298	2.047
14521170	Eibenstock, Stadt	Weiblich	3.597	40	1.498	2.054
14521180	Elterlein, Stadt	Insgesamt	2.745	28	1.265	1.454
14521180	Elterlein, Stadt	Männlich	1.348	15	605	730
14521180	Elterlein, Stadt	Weiblich	1.394	10	662	722

AGS	Kreisfreie Stadt Landkreis Gemeinde Land	Geschlecht	Insgesamt	römisch- katholische Kirche	evangelische kirche	sonstige, keine oder ohne Angabe
14521200	Gelenau/Erzgeb.	Insgesamt	4.144	18	1.103	3.026
14521200	Gelenau/Erzgeb.	Männlich	2.031	4	508	1.518
14521200	Gelenau/Erzgeb.	Weiblich	2.114	11	593	1.508
14521210	Geyer, Stadt	Insgesamt	3.298	26	1.171	2.099
14521210	Geyer, Stadt	Männlich	1.587	9	527	1.056
14521210	Geyer, Stadt	Weiblich	1.712	20	647	1.046
14521220	Gornau/Erzgeb.	Insgesamt	3.716	31	1.116	2.570
14521220	Gornau/Erzgeb.	Männlich	1.793	11	501	1.280
14521220	Gornau/Erzgeb.	Weiblich	1.923	19	612	1.288
14521230	Gornsdorf	Insgesamt	1.970	20	458	1.492
14521230	Gornsdorf	Männlich	972	10	203	759
14521230	Gornsdorf	Weiblich	1.001	9	256	735
14521240	Großolbersdorf	Insgesamt	2.751	19	1.236	1.496
14521240	Großolbersdorf	Männlich	1.373	9	606	758
14521240	Großolbersdorf	Weiblich	1.377	8	630	739
14521250	Großrückerswalde	Insgesamt	3.326	27	1.831	1.471
14521250	Großrückerswalde	Männlich	1.656	15	904	735
14521250	Großrückerswalde	Weiblich	1.673	9	925	733
14521260	Grünhain-Beierfeld, Stadt	Insgesamt	5.617	79	1.804	3.733
14521260	Grünhain-Beierfeld, Stadt	Männlich	2.780	38	824	1.923
14521260	Grünhain-Beierfeld, Stadt	Weiblich	2.837	43	984	1.812
14521270	Grünhainichen	Insgesamt	3.178	45	938	2.197
14521270	Grünhainichen	Männlich	1.587	23	421	1.144
14521270	Grünhainichen	Weiblich	1.590	25	515	1.052
14521280	Heidersdorf	Insgesamt	768	14	292	473
14521280	Heidersdorf	Männlich	387	6	145	240
14521280	Heidersdorf	Weiblich	380	4	143	229
14521290	Hohndorf	Insgesamt	3.362	44	755	2.557
14521290	Hohndorf	Männlich	1.598	23	323	1.252
14521290	Hohndorf	Weiblich	1.762	24	429	1.308
14521310	Jahnsdorf/Erzgeb.	Insgesamt	5.362	58	1.426	3.876
14521310	Jahnsdorf/Erzgeb.	Männlich	2.699	29	656	2.009
14521310	Jahnsdorf/Erzgeb.	Weiblich	2.664	27	768	1.868
14521320	Johanngeorgenstadt, Stadt	Insgesamt	3.696	97	770	2.829
14521320	Johanngeorgenstadt, Stadt	Männlich	1.761	42	317	1.403
14521320	Johanngeorgenstadt, Stadt	Weiblich	1.933	54	454	1.424
14521330	Jöhstadt, Stadt	Insgesamt	2.553	26	1.354	1.172
14521330	Jöhstadt, Stadt	Männlich	1.282	16	639	627
14521330	Jöhstadt, Stadt	Weiblich	1.273	9	712	548
14521340	Königswalde	Insgesamt	2.135	24	1.083	1.028
14521340	Königswalde	Männlich	1.037	9	492	534
14521340	Königswalde	Weiblich	1.100	13	588	494
14521355	Lauter-Bernsbach, Stadt	Insgesamt	8.425	85	2.858	5.480
14521355	Lauter-Bernsbach, Stadt	Männlich	4.076	43	1.250	2.784
14521355	Lauter-Bernsbach, Stadt	Weiblich	4.349	43	1.612	2.693
14521370	Lößnitz, Stadt	Insgesamt	7.781	79	1.810	5.892
14521370	Lößnitz, Stadt	Männlich	3.824	36	801	2.987
14521370	Lößnitz, Stadt	Weiblich	3.956	42	1.007	2.906
14521380	Lugau/Erzgeb., Stadt	Insgesamt	7.566	117	1.239	6.206
14521380	Lugau/Erzgeb., Stadt	Männlich	3.679	39	527	3.112
14521380	Lugau/Erzgeb., Stadt	Weiblich	3.885	78	716	3.092
14521390	Marienberg, Stadt	Insgesamt	16.439	232	6.341	9.867
14521390	Marienberg, Stadt	Männlich	8.105	107	2.919	5.079
14521390	Marienberg, Stadt	Weiblich	8.336	127	3.420	4.789
14521400	Mildenaу	Insgesamt	3.417	27	1.860	1.529
14521400	Mildenaу	Männlich	1.705	9	911	783
14521400	Mildenaу	Weiblich	1.712	17	952	745
14521410	Neukirchen/Erzgeb.	Insgesamt	6.879	102	1.035	5.740
14521410	Neukirchen/Erzgeb.	Männlich	3.402	52	464	2.888
14521410	Neukirchen/Erzgeb.	Weiblich	3.477	50	571	2.856
14521420	Niederdorf	Insgesamt	1.281	20	209	1.051
14521420	Niederdorf	Männlich	657	12	86	558
14521420	Niederdorf	Weiblich	626	9	124	492
14521430	Niederwürschnitz	Insgesamt	2.548	35	494	2.022
14521430	Niederwürschnitz	Männlich	1.274	24	235	1.022

AGS	Kreisfreie Stadt Landkreis Gemeinde Land	Geschlecht	Insgesamt	römisch- katholische Kirche	evangelische kirche	sonstige, keine oder ohne Angabe
14521430	Niederwürschnitz	Weiblich	1.275	15	262	996
14521440	Oberwiesenthal, Kurort, Stadt	Insgesamt	1.992	70	660	1.257
14521440	Oberwiesenthal, Kurort, Stadt	Männlich	988	34	311	643
14521440	Oberwiesenthal, Kurort, Stadt	Weiblich	1.003	40	351	612
14521450	Oelsnitz/Erzgeb., Stadt	Insgesamt	11.097	228	1.482	9.386
14521450	Oelsnitz/Erzgeb., Stadt	Männlich	5.379	116	607	4.658
14521450	Oelsnitz/Erzgeb., Stadt	Weiblich	5.718	115	873	4.730
14521460	Olbernhau, Stadt	Insgesamt	10.345	218	2.985	7.144
14521460	Olbernhau, Stadt	Männlich	5.089	113	1.320	3.656
14521460	Olbernhau, Stadt	Weiblich	5.252	108	1.663	3.487
14521495	Pockau-Lengefeld, Stadt	Insgesamt	7.398	140	3.094	4.163
14521495	Pockau-Lengefeld, Stadt	Männlich	3.666	68	1.456	2.137
14521495	Pockau-Lengefeld, Stadt	Weiblich	3.733	73	1.635	2.023
14521500	Raschau-Markersbach	Insgesamt	4.825	58	1.765	3.003
14521500	Raschau-Markersbach	Männlich	2.361	30	816	1.519
14521500	Raschau-Markersbach	Weiblich	2.464	25	952	1.489
14521510	Scheibenberg, Stadt	Insgesamt	1.983	20	1.045	919
14521510	Scheibenberg, Stadt	Männlich	977	9	513	459
14521510	Scheibenberg, Stadt	Weiblich	1.006	15	535	465
14521520	Schlettau, Stadt	Insgesamt	2.291	38	1.054	1.201
14521520	Schlettau, Stadt	Männlich	1.126	17	490	618
14521520	Schlettau, Stadt	Weiblich	1.164	19	564	581
14521530	Schneeberg, Stadt	Insgesamt	13.420	254	2.890	10.274
14521530	Schneeberg, Stadt	Männlich	6.588	109	1.224	5.254
14521530	Schneeberg, Stadt	Weiblich	6.832	146	1.669	5.023
14521540	Schönheide	Insgesamt	4.149	38	1.592	2.519
14521540	Schönheide	Männlich	2.017	17	721	1.281
14521540	Schönheide	Weiblich	2.131	21	873	1.239
14521550	Schwarzenberg/Erzgeb., Stadt	Insgesamt	15.917	364	3.972	11.585
14521550	Schwarzenberg/Erzgeb., Stadt	Männlich	7.679	186	1.741	5.752
14521550	Schwarzenberg/Erzgeb., Stadt	Weiblich	8.236	177	2.227	5.831
14521560	Sehmatal	Insgesamt	6.158	60	2.825	3.273
14521560	Sehmatal	Männlich	3.018	35	1.322	1.661
14521560	Sehmatal	Weiblich	3.139	23	1.505	1.611
14521570	Seiffen/Erzgeb., Kurort	Insgesamt	1.917	27	966	924
14521570	Seiffen/Erzgeb., Kurort	Männlich	946	11	450	485
14521570	Seiffen/Erzgeb., Kurort	Weiblich	968	11	514	441
14521590	Stollberg/Erzgeb., Stadt	Insgesamt	11.321	324	2.171	8.824
14521590	Stollberg/Erzgeb., Stadt	Männlich	5.426	153	936	4.338
14521590	Stollberg/Erzgeb., Stadt	Weiblich	5.893	171	1.238	4.485
14521600	Stützengrün	Insgesamt	3.123	25	1.576	1.520
14521600	Stützengrün	Männlich	1.564	13	762	789
14521600	Stützengrün	Weiblich	1.557	11	813	733
14521610	Tannenberg	Insgesamt	1.041	10	443	588
14521610	Tannenberg	Männlich	527	6	214	304
14521610	Tannenberg	Weiblich	514	5	226	280
14521620	Thalheim/Erzgeb., Stadt	Insgesamt	6.010	191	1.242	4.577
14521620	Thalheim/Erzgeb., Stadt	Männlich	2.903	82	551	2.271
14521620	Thalheim/Erzgeb., Stadt	Weiblich	3.109	111	691	2.304
14521630	Thermalbad Wiesenbad	Insgesamt	3.108	27	1.240	1.840
14521630	Thermalbad Wiesenbad	Männlich	1.505	15	569	921
14521630	Thermalbad Wiesenbad	Weiblich	1.600	11	673	916
14521640	Thum, Stadt	Insgesamt	4.835	53	1.827	2.956
14521640	Thum, Stadt	Männlich	2.372	27	822	1.525
14521640	Thum, Stadt	Weiblich	2.463	28	1.008	1.430
14521670	Wolkenstein, Stadt	Insgesamt	3.815	21	1.684	2.106
14521670	Wolkenstein, Stadt	Männlich	1.883	14	793	1.078
14521670	Wolkenstein, Stadt	Weiblich	1.931	10	892	1.030
14521690	Zschopau, Stadt, Motorradstadt	Insgesamt	8.811	148	1.710	6.954
14521690	Zschopau, Stadt, Motorradstadt	Männlich	4.190	71	746	3.373
14521690	Zschopau, Stadt, Motorradstadt	Weiblich	4.627	76	966	3.581
14521700	Zschorlau	Insgesamt	5.108	38	2.218	2.853
14521700	Zschorlau	Männlich	2.417	14	1.017	1.390
14521700	Zschorlau	Weiblich	2.690	20	1.204	1.465
14521710	Zwönitz, Stadt	Insgesamt	11.596	337	3.532	7.734

AGS	Kreisfreie Stadt Landkreis Gemeinde Land	Geschlecht	Insgesamt	römisch- katholische Kirche	evangelische kirche	sonstige, keine oder ohne Angabe
14521710	Zwönitz, Stadt	Männlich	5.661	154	1.588	3.920
14521710	Zwönitz, Stadt	Weiblich	5.937	180	1.941	3.810
14522	Mittelsachsen	Insgesamt	297.712	6.083	55.851	235.784
14522	Mittelsachsen	Männlich	147.187	3.040	25.147	119.000
14522	Mittelsachsen	Weiblich	150.527	3.041	30.706	116.780
14522010	Altmittweida	Insgesamt	1.823	21	407	1.397
14522010	Altmittweida	Männlich	903	11	201	691
14522010	Altmittweida	Weiblich	919	12	209	703
14522020	Augustusburg, Stadt	Insgesamt	4.495	105	921	3.470
14522020	Augustusburg, Stadt	Männlich	2.202	51	397	1.755
14522020	Augustusburg, Stadt	Weiblich	2.293	52	527	1.712
14522035	Bobritzsch-Hilbersdorf	Insgesamt	5.658	100	1.251	4.304
14522035	Bobritzsch-Hilbersdorf	Männlich	2.821	47	577	2.196
14522035	Bobritzsch-Hilbersdorf	Weiblich	2.837	54	677	2.107
14522050	Brand-Erbisdorf, Stadt	Insgesamt	9.029	141	1.549	7.340
14522050	Brand-Erbisdorf, Stadt	Männlich	4.398	51	681	3.666
14522050	Brand-Erbisdorf, Stadt	Weiblich	4.630	91	865	3.677
14522060	Burgstädt, Stadt	Insgesamt	10.468	179	2.023	8.263
14522060	Burgstädt, Stadt	Männlich	5.079	87	886	4.106
14522060	Burgstädt, Stadt	Weiblich	5.390	93	1.138	4.159
14522070	Claußnitz	Insgesamt	2.984	21	744	2.219
14522070	Claußnitz	Männlich	1.490	12	355	1.126
14522070	Claußnitz	Weiblich	1.493	10	391	1.095
14522080	Döbeln, Stadt	Insgesamt	23.488	517	2.231	20.742
14522080	Döbeln, Stadt	Männlich	11.593	268	931	10.396
14522080	Döbeln, Stadt	Weiblich	11.897	245	1.302	10.349
14522090	Dorfchemnitz	Insgesamt	1.469	12	827	632
14522090	Dorfchemnitz	Männlich	747	3	407	337
14522090	Dorfchemnitz	Weiblich	721	9	417	297
14522110	Eppendorf	Insgesamt	3.927	63	1.440	2.424
14522110	Eppendorf	Männlich	1.895	31	659	1.205
14522110	Eppendorf	Weiblich	2.035	34	779	1.222
14522120	Erlau	Insgesamt	3.178	36	767	2.375
14522120	Erlau	Männlich	1.608	14	367	1.229
14522120	Erlau	Weiblich	1.568	21	403	1.145
14522140	Flöha, Stadt	Insgesamt	10.332	203	1.343	8.785
14522140	Flöha, Stadt	Männlich	4.997	93	585	4.314
14522140	Flöha, Stadt	Weiblich	5.336	113	756	4.469
14522150	Frankenberg/Sa., Stadt, Garnisonsstadt	Insgesamt	13.576	227	1.633	11.719
14522150	Frankenberg/Sa., Stadt, Garnisonsstadt	Männlich	6.670	119	705	5.847
14522150	Frankenberg/Sa., Stadt, Garnisonsstadt	Weiblich	6.906	104	931	5.870
14522170	Frauenstein, Stadt	Insgesamt	2.694	37	1.037	1.621
14522170	Frauenstein, Stadt	Männlich	1.361	19	508	833
14522170	Frauenstein, Stadt	Weiblich	1.336	16	532	789
14522180	Freiberg, Stadt, Universitätsstadt	Insgesamt	40.103	1.426	5.312	33.365
14522180	Freiberg, Stadt, Universitätsstadt	Männlich	19.985	754	2.309	16.922
14522180	Freiberg, Stadt, Universitätsstadt	Weiblich	20.120	673	3.002	16.440
14522190	Geringswalde, Stadt	Insgesamt	4.108	39	697	3.372
14522190	Geringswalde, Stadt	Männlich	1.993	13	316	1.660
14522190	Geringswalde, Stadt	Weiblich	2.112	23	379	1.713
14522200	Großhartmannsdorf	Insgesamt	2.411	26	1.038	1.343
14522200	Großhartmannsdorf	Männlich	1.206	14	490	701
14522200	Großhartmannsdorf	Weiblich	1.205	14	546	646
14522210	Großschirma, Stadt	Insgesamt	5.351	123	1.328	3.900
14522210	Großschirma, Stadt	Männlich	2.649	57	647	1.945
14522210	Großschirma, Stadt	Weiblich	2.699	64	680	1.956
14522220	Großweitzschen	Insgesamt	2.634	65	474	2.099
14522220	Großweitzschen	Männlich	1.326	32	225	1.070
14522220	Großweitzschen	Weiblich	1.308	29	251	1.028
14522230	Hainichen, Stadt	Insgesamt	8.339	157	1.241	6.942
14522230	Hainichen, Stadt	Männlich	4.038	76	534	3.430
14522230	Hainichen, Stadt	Weiblich	4.299	80	708	3.511
14522240	Halsbrücke	Insgesamt	5.023	135	1.014	3.875

AGS	Kreisfreie Stadt Landkreis Gemeinde Land	Geschlecht	Insgesamt	römisch- katholische Kirche	evangelische kirche	sonstige, keine oder ohne Angabe
14522240	Halsbrücke	Männlich	2.509	70	444	1.998
14522240	Halsbrücke	Weiblich	2.514	64	575	1.875
14522250	Hartha, Stadt	Insgesamt	6.719	87	1.180	5.448
14522250	Hartha, Stadt	Männlich	3.311	35	526	2.750
14522250	Hartha, Stadt	Weiblich	3.408	55	658	2.695
14522260	Hartmannsdorf	Insgesamt	4.379	113	910	3.355
14522260	Hartmannsdorf	Männlich	2.113	48	374	1.693
14522260	Hartmannsdorf	Weiblich	2.267	67	539	1.660
14522275	Jahnatal	Insgesamt	4.715	60	662	3.989
14522275	Jahnatal	Männlich	2.338	23	284	2.032
14522275	Jahnatal	Weiblich	2.374	31	381	1.955
14522280	Königsfeld	Insgesamt	1.379	17	523	837
14522280	Königsfeld	Männlich	701	10	252	440
14522280	Königsfeld	Weiblich	678	9	274	398
14522290	Königshain-Wiederau	Insgesamt	2.576	32	1.150	1.394
14522290	Königshain-Wiederau	Männlich	1.298	15	547	740
14522290	Königshain-Wiederau	Weiblich	1.277	15	606	651
14522300	Kriebstein	Insgesamt	1.993	17	420	1.555
14522300	Kriebstein	Männlich	983	9	180	794
14522300	Kriebstein	Weiblich	1.011	10	242	762
14522310	Leisnig, Stadt	Insgesamt	8.224	145	1.288	6.791
14522310	Leisnig, Stadt	Männlich	4.089	70	613	3.403
14522310	Leisnig, Stadt	Weiblich	4.135	74	670	3.390
14522320	Leubsdorf	Insgesamt	3.232	45	1.043	2.144
14522320	Leubsdorf	Männlich	1.624	26	484	1.114
14522320	Leubsdorf	Weiblich	1.604	16	556	1.033
14522330	Lichtenau	Insgesamt	7.050	84	1.325	5.638
14522330	Lichtenau	Männlich	3.519	39	618	2.863
14522330	Lichtenau	Weiblich	3.533	46	709	2.776
14522340	Lichtenberg/Erzgeb.	Insgesamt	2.616	53	777	1.791
14522340	Lichtenberg/Erzgeb.	Männlich	1.253	27	353	870
14522340	Lichtenberg/Erzgeb.	Weiblich	1.364	22	422	920
14522350	Lunzenau, Stadt	Insgesamt	3.985	68	793	3.122
14522350	Lunzenau, Stadt	Männlich	1.943	29	349	1.565
14522350	Lunzenau, Stadt	Weiblich	2.039	36	444	1.561
14522360	Mittweida, Stadt, Hochschulstadt	Insgesamt	13.967	339	1.713	11.913
14522360	Mittweida, Stadt, Hochschulstadt	Männlich	6.866	182	777	5.907
14522360	Mittweida, Stadt, Hochschulstadt	Weiblich	7.103	159	939	6.009
14522380	Mühlau	Insgesamt	2.098	20	436	1.640
14522380	Mühlau	Männlich	1.041	10	195	837
14522380	Mühlau	Weiblich	1.057	13	242	801
14522390	Mulda/Sa.	Insgesamt	2.423	39	996	1.387
14522390	Mulda/Sa.	Männlich	1.180	21	463	699
14522390	Mulda/Sa.	Weiblich	1.241	19	536	686
14522400	Neuhausen/Erzgeb.	Insgesamt	2.496	55	946	1.496
14522400	Neuhausen/Erzgeb.	Männlich	1.248	31	437	775
14522400	Neuhausen/Erzgeb.	Weiblich	1.252	22	507	725
14522420	Niederwiesa	Insgesamt	4.751	99	695	3.958
14522420	Niederwiesa	Männlich	2.313	50	282	1.977
14522420	Niederwiesa	Weiblich	2.439	48	412	1.979
14522430	Oberschöna	Insgesamt	3.276	52	835	2.388
14522430	Oberschöna	Männlich	1.647	24	378	1.245
14522430	Oberschöna	Weiblich	1.629	26	459	1.141
14522440	Oederan, Stadt	Insgesamt	7.714	134	1.704	5.878
14522440	Oederan, Stadt	Männlich	3.793	59	766	2.966
14522440	Oederan, Stadt	Weiblich	3.923	73	937	2.912
14522460	Penig, Stadt	Insgesamt	8.343	127	1.795	6.420
14522460	Penig, Stadt	Männlich	4.109	57	824	3.224
14522460	Penig, Stadt	Weiblich	4.233	68	974	3.193
14522470	Rechenberg-Bienenmühle	Insgesamt	1.771	42	588	1.140
14522470	Rechenberg-Bienenmühle	Männlich	893	18	292	583
14522470	Rechenberg-Bienenmühle	Weiblich	879	29	293	559
14522480	Reinsberg	Insgesamt	2.817	54	789	1.980
14522480	Reinsberg	Männlich	1.424	32	370	1.023
14522480	Reinsberg	Weiblich	1.394	19	418	953

AGS	Kreisfreie Stadt Landkreis Gemeinde Land	Geschlecht	Insgesamt	römisch- katholische Kirche	evangelische kirche	sonstige, keine oder ohne Angabe
14522490	Rochlitz, Stadt, Stadt des Roten Porphyrs	Insgesamt	5.511	107	952	4.452
14522490	Rochlitz, Stadt, Stadt des Roten Porphyrs	Männlich	2.606	47	399	2.160
14522490	Rochlitz, Stadt, Stadt des Roten Porphyrs	Weiblich	2.904	59	554	2.292
14522500	Rossau	Insgesamt	3.320	30	725	2.563
14522500	Rossau	Männlich	1.661	18	337	1.306
14522500	Rossau	Weiblich	1.659	10	390	1.256
14522510	Roßwein, Stadt	Insgesamt	7.244	179	1.016	6.052
14522510	Roßwein, Stadt	Männlich	3.645	105	442	3.099
14522510	Roßwein, Stadt	Weiblich	3.595	70	573	2.952
14522520	Sayda, Stadt	Insgesamt	1.696	40	771	884
14522520	Sayda, Stadt	Männlich	848	18	356	470
14522520	Sayda, Stadt	Weiblich	849	19	416	414
14522530	Seelitz	Insgesamt	1.630	28	506	1.093
14522530	Seelitz	Männlich	820	10	233	576
14522530	Seelitz	Weiblich	810	18	271	520
14522540	Striegistal	Insgesamt	4.551	72	1.188	3.291
14522540	Striegistal	Männlich	2.296	38	532	1.721
14522540	Striegistal	Weiblich	2.256	30	657	1.568
14522550	Taura	Insgesamt	2.303	52	576	1.672
14522550	Taura	Männlich	1.127	21	252	854
14522550	Taura	Weiblich	1.176	29	327	820
14522570	Waldheim, Stadt	Insgesamt	9.033	168	1.123	7.740
14522570	Waldheim, Stadt	Männlich	4.625	93	488	4.044
14522570	Waldheim, Stadt	Weiblich	4.409	78	632	3.700
14522580	Wechselburg	Insgesamt	1.763	67	531	1.167
14522580	Wechselburg	Männlich	867	31	241	597
14522580	Wechselburg	Weiblich	896	40	287	569
14522590	Weißsenborn/Erzgeb.	Insgesamt	2.391	42	445	1.902
14522590	Weißsenborn/Erzgeb.	Männlich	1.214	15	211	984
14522590	Weißsenborn/Erzgeb.	Weiblich	1.177	23	237	920
14522600	Zettlitz	Insgesamt	656	8	149	506
14522600	Zettlitz	Männlich	326	-	66	263
14522600	Zettlitz	Weiblich	331	3	78	246
14523	Vogtlandkreis	Insgesamt	221.459	5.075	49.785	166.600
14523	Vogtlandkreis	Männlich	107.763	2.423	21.912	83.424
14523	Vogtlandkreis	Weiblich	113.695	2.648	27.871	83.174
14523010	Adorf/Vogtl., Stadt	Insgesamt	4.686	141	1.111	3.437
14523010	Adorf/Vogtl., Stadt	Männlich	2.268	64	477	1.725
14523010	Adorf/Vogtl., Stadt	Weiblich	2.418	76	631	1.711
14523020	Auerbach/Vogtl., Stadt	Insgesamt	17.732	416	3.677	13.639
14523020	Auerbach/Vogtl., Stadt	Männlich	8.568	180	1.596	6.798
14523020	Auerbach/Vogtl., Stadt	Weiblich	9.162	234	2.084	6.843
14523030	Bad Brambach	Insgesamt	1.646	54	546	1.045
14523030	Bad Brambach	Männlich	796	30	255	511
14523030	Bad Brambach	Weiblich	848	25	288	534
14523040	Bad Elster, Stadt	Insgesamt	3.545	115	842	2.588
14523040	Bad Elster, Stadt	Männlich	1.664	50	364	1.252
14523040	Bad Elster, Stadt	Weiblich	1.883	64	481	1.339
14523050	Bergen	Insgesamt	922	22	281	617
14523050	Bergen	Männlich	460	13	132	318
14523050	Bergen	Weiblich	463	11	153	302
14523060	Bösenbrunn	Insgesamt	1.090	13	339	737
14523060	Bösenbrunn	Männlich	540	8	152	380
14523060	Bösenbrunn	Weiblich	551	7	187	359
14523080	Eichigt	Insgesamt	1.104	7	333	760
14523080	Eichigt	Männlich	570	4	168	395
14523080	Eichigt	Weiblich	534	5	168	362
14523090	Ellefeld	Insgesamt	2.498	44	681	1.776
14523090	Ellefeld	Männlich	1.212	24	289	898
14523090	Ellefeld	Weiblich	1.287	16	389	877
14523100	Elsterberg, Stadt	Insgesamt	3.731	60	888	2.781
14523100	Elsterberg, Stadt	Männlich	1.787	33	362	1.392
14523100	Elsterberg, Stadt	Weiblich	1.944	29	523	1.391

AGS	Kreisfreie Stadt Landkreis Gemeinde Land	Geschlecht	Insgesamt	römisch- katholische Kirche	evangelische kirche	sonstige, keine oder ohne Angabe
14523120	Falkenstein/Vogtl., Stadt	Insgesamt	7.619	338	1.610	5.666
14523120	Falkenstein/Vogtl., Stadt	Männlich	3.636	152	686	2.802
14523120	Falkenstein/Vogtl., Stadt	Weiblich	3.983	189	926	2.868
14523130	Grünbach	Insgesamt	1.678	46	668	961
14523130	Grünbach	Männlich	830	24	304	502
14523130	Grünbach	Weiblich	849	21	367	460
14523150	Heinsdorfergrund	Insgesamt	1.917	19	530	1.368
14523150	Heinsdorfergrund	Männlich	928	6	240	682
14523150	Heinsdorfergrund	Weiblich	988	12	290	689
14523160	Klingenthal, Stadt	Insgesamt	7.577	179	2.328	5.065
14523160	Klingenthal, Stadt	Männlich	3.653	92	973	2.588
14523160	Klingenthal, Stadt	Weiblich	3.924	86	1.358	2.480
14523170	Lengendorf, Stadt	Insgesamt	6.887	147	1.962	4.780
14523170	Lengendorf, Stadt	Männlich	3.363	66	889	2.410
14523170	Lengendorf, Stadt	Weiblich	3.521	83	1.071	2.368
14523190	Limbach	Insgesamt	1.392	17	503	873
14523190	Limbach	Männlich	674	8	212	456
14523190	Limbach	Weiblich	714	7	289	415
14523200	Markneukirchen, Stadt	Insgesamt	7.221	206	2.256	4.755
14523200	Markneukirchen, Stadt	Männlich	3.546	100	1.003	2.439
14523200	Markneukirchen, Stadt	Weiblich	3.677	110	1.249	2.317
14523230	Mühlental	Insgesamt	1.233	17	535	679
14523230	Mühlental	Männlich	628	9	255	367
14523230	Mühlental	Weiblich	605	8	284	312
14523245	Muldenhammer	Insgesamt	2.903	51	1.000	1.851
14523245	Muldenhammer	Männlich	1.442	26	450	963
14523245	Muldenhammer	Weiblich	1.461	24	547	891
14523260	Netzschkau, Stadt	Insgesamt	3.720	86	792	2.840
14523260	Netzschkau, Stadt	Männlich	1.794	35	334	1.425
14523260	Netzschkau, Stadt	Weiblich	1.925	48	461	1.417
14523270	Neuensalz	Insgesamt	2.039	9	561	1.469
14523270	Neuensalz	Männlich	1.028	3	267	760
14523270	Neuensalz	Weiblich	1.010	9	295	706
14523280	Neumark	Insgesamt	2.942	79	680	2.184
14523280	Neumark	Männlich	1.489	42	315	1.135
14523280	Neumark	Weiblich	1.452	39	363	1.049
14523290	Neustadt/Vogtl.	Insgesamt	932	22	305	605
14523290	Neustadt/Vogtl.	Männlich	454	15	149	297
14523290	Neustadt/Vogtl.	Weiblich	474	10	159	306
14523300	Oelsnitz/Vogtl., Stadt	Insgesamt	10.306	223	1.927	8.155
14523300	Oelsnitz/Vogtl., Stadt	Männlich	5.008	108	864	4.036
14523300	Oelsnitz/Vogtl., Stadt	Weiblich	5.295	118	1.061	4.116
14523310	Pausa-Mühltröf, Stadt	Insgesamt	4.751	81	2.297	2.372
14523310	Pausa-Mühltröf, Stadt	Männlich	2.327	43	1.042	1.241
14523310	Pausa-Mühltröf, Stadt	Weiblich	2.423	40	1.254	1.130
14523320	Plauen, Stadt	Insgesamt	64.674	1.516	8.830	54.327
14523320	Plauen, Stadt	Männlich	31.408	739	3.739	26.930
14523320	Plauen, Stadt	Weiblich	33.263	775	5.094	27.400
14523330	Pöhl	Insgesamt	2.460	37	747	1.676
14523330	Pöhl	Männlich	1.218	19	334	863
14523330	Pöhl	Weiblich	1.240	15	413	812
14523340	Reichenbach im Vogtland, Stadt	Insgesamt	20.001	563	2.754	16.683
14523340	Reichenbach im Vogtland, Stadt	Männlich	9.617	276	1.160	8.176
14523340	Reichenbach im Vogtland, Stadt	Weiblich	10.381	286	1.592	8.505
14523360	Rodewisch, Stadt	Insgesamt	6.167	148	1.413	4.605
14523360	Rodewisch, Stadt	Männlich	2.990	68	631	2.291
14523360	Rodewisch, Stadt	Weiblich	3.178	81	784	2.312
14523365	Rosenbach/Vogtl.	Insgesamt	4.009	41	1.622	2.345
14523365	Rosenbach/Vogtl.	Männlich	1.972	26	751	1.195
14523365	Rosenbach/Vogtl.	Weiblich	2.036	13	873	1.149
14523370	Schöneck/Vogtl., Stadt	Insgesamt	2.952	38	1.120	1.794
14523370	Schöneck/Vogtl., Stadt	Männlich	1.424	12	510	902
14523370	Schöneck/Vogtl., Stadt	Weiblich	1.527	24	609	894
14523380	Steinberg	Insgesamt	2.725	26	1.100	1.599
14523380	Steinberg	Männlich	1.352	14	508	830

AGS	Kreisfreie Stadt Landkreis Gemeinde Land	Geschlecht	Insgesamt	römisch- katholische Kirche	evangelische kirche	sonstige, keine oder ohne Angabe
14523380	Steinberg	Weiblich	1.372	11	594	769
14523410	Theuma	Insgesamt	1.003	11	362	632
14523410	Theuma	Männlich	499	3	165	335
14523410	Theuma	Weiblich	503	6	198	300
14523420	Tirpersdorf	Insgesamt	1.363	15	439	917
14523420	Tirpersdorf	Männlich	672	5	198	469
14523420	Tirpersdorf	Weiblich	695	8	240	443
14523430	Treuen, Stadt	Insgesamt	7.684	136	1.841	5.705
14523430	Treuen, Stadt	Männlich	3.748	54	806	2.894
14523430	Treuen, Stadt	Weiblich	3.936	85	1.038	2.813
14523440	Triebel/Vogtl.	Insgesamt	1.150	13	281	856
14523440	Triebel/Vogtl.	Männlich	582	3	122	456
14523440	Triebel/Vogtl.	Weiblich	569	9	159	402
14523450	Weischlitz	Insgesamt	5.718	114	1.993	3.613
14523450	Weischlitz	Männlich	2.850	59	930	1.867
14523450	Weischlitz	Weiblich	2.868	58	1.066	1.749
14523460	Werda	Insgesamt	1.482	25	614	842
14523460	Werda	Männlich	747	16	280	450
14523460	Werda	Weiblich	735	10	335	393
14524	Zwickau	Insgesamt	310.249	7.828	54.598	247.821
14524	Zwickau	Männlich	151.426	3.766	23.749	123.905
14524	Zwickau	Weiblich	158.827	4.060	30.849	123.919
14524010	Bernsdorf	Insgesamt	2.140	22	573	1.545
14524010	Bernsdorf	Männlich	1.092	8	257	827
14524010	Bernsdorf	Weiblich	1.046	11	320	720
14524020	Callenberg	Insgesamt	4.795	72	1.053	3.668
14524020	Callenberg	Männlich	2.379	41	481	1.858
14524020	Callenberg	Weiblich	2.416	33	574	1.812
14524030	Crimmitschau, Stadt	Insgesamt	18.718	833	3.163	14.726
14524030	Crimmitschau, Stadt	Männlich	9.095	399	1.410	7.289
14524030	Crimmitschau, Stadt	Weiblich	9.621	431	1.751	7.440
14524040	Crinitzberg	Insgesamt	1.809	7	795	1.008
14524040	Crinitzberg	Männlich	883	3	368	513
14524040	Crinitzberg	Weiblich	929	3	428	493
14524050	Dennheritz	Insgesamt	1.293	11	371	914
14524050	Dennheritz	Männlich	649	6	181	465
14524050	Dennheritz	Weiblich	642	9	188	446
14524060	Fraureuth	Insgesamt	4.939	146	1.377	3.417
14524060	Fraureuth	Männlich	2.379	66	624	1.695
14524060	Fraureuth	Weiblich	2.558	82	754	1.725
14524070	Gersdorf	Insgesamt	3.793	35	745	3.012
14524070	Gersdorf	Männlich	1.831	13	305	1.509
14524070	Gersdorf	Weiblich	1.965	21	434	1.505
14524080	Glauchau, Stadt	Insgesamt	21.821	532	3.385	17.904
14524080	Glauchau, Stadt	Männlich	10.647	248	1.449	8.946
14524080	Glauchau, Stadt	Weiblich	11.175	282	1.934	8.956
14524090	Hartenstein, Stadt	Insgesamt	4.482	54	1.755	2.676
14524090	Hartenstein, Stadt	Männlich	2.181	18	804	1.357
14524090	Hartenstein, Stadt	Weiblich	2.301	35	956	1.315
14524100	Hartmannsdorf b. Kirchberg	Insgesamt	1.350	10	545	794
14524100	Hartmannsdorf b. Kirchberg	Männlich	652	12	253	392
14524100	Hartmannsdorf b. Kirchberg	Weiblich	696	3	290	404
14524110	Hirschfeld	Insgesamt	1.082	11	421	644
14524110	Hirschfeld	Männlich	548	12	202	339
14524110	Hirschfeld	Weiblich	533	4	221	307
14524120	Hohenstein-Ernstthal, Stadt	Insgesamt	14.168	246	2.257	11.666
14524120	Hohenstein-Ernstthal, Stadt	Männlich	6.858	125	966	5.766
14524120	Hohenstein-Ernstthal, Stadt	Weiblich	7.309	122	1.288	5.899
14524130	Kirchberg, Stadt	Insgesamt	7.916	197	1.817	5.901
14524130	Kirchberg, Stadt	Männlich	3.829	84	789	2.959
14524130	Kirchberg, Stadt	Weiblich	4.087	113	1.031	2.945
14524140	Langenbernsdorf	Insgesamt	3.452	44	1.383	2.023
14524140	Langenbernsdorf	Männlich	1.727	26	651	1.050

AGS	Kreisfreie Stadt Landkreis Gemeinde Land	Geschlecht	Insgesamt	römisch- katholische Kirche	evangelische kirche	sonstige, keine oder ohne Angabe
14524140	Langenbernsdorf	Weiblich	1.724	22	731	972
14524150	Langenweißbach	Insgesamt	2.411	36	786	1.589
14524150	Langenweißbach	Männlich	1.184	16	361	801
14524150	Langenweißbach	Weiblich	1.228	17	423	786
14524160	Lichtenstein/Sa., Stadt	Insgesamt	11.148	185	1.875	9.092
14524160	Lichtenstein/Sa., Stadt	Männlich	5.399	100	794	4.508
14524160	Lichtenstein/Sa., Stadt	Weiblich	5.748	87	1.082	4.580
14524170	Lichtentanne	Insgesamt	6.117	150	1.557	4.409
14524170	Lichtentanne	Männlich	2.936	68	646	2.218
14524170	Lichtentanne	Weiblich	3.182	83	915	2.188
14524180	Limbach-Oberfrohna, Stadt	Insgesamt	23.708	491	4.145	19.070
14524180	Limbach-Oberfrohna, Stadt	Männlich	11.527	228	1.826	9.479
14524180	Limbach-Oberfrohna, Stadt	Weiblich	12.181	266	2.321	9.593
14524190	Meerane, Stadt	Insgesamt	13.897	296	1.647	11.958
14524190	Meerane, Stadt	Männlich	6.711	147	679	5.880
14524190	Meerane, Stadt	Weiblich	7.187	148	964	6.077
14524200	Mülsen	Insgesamt	10.778	184	3.439	7.153
14524200	Mülsen	Männlich	5.292	93	1.549	3.651
14524200	Mülsen	Weiblich	5.484	93	1.892	3.503
14524210	Neukirchen/Pleiße	Insgesamt	3.798	94	634	3.071
14524210	Neukirchen/Pleiße	Männlich	1.854	45	259	1.554
14524210	Neukirchen/Pleiße	Weiblich	1.942	49	377	1.520
14524220	Niederfrohna	Insgesamt	2.221	44	489	1.687
14524220	Niederfrohna	Männlich	1.105	22	211	865
14524220	Niederfrohna	Weiblich	1.119	24	275	819
14524230	Oberlungwitz, Stadt	Insgesamt	5.736	92	1.186	4.464
14524230	Oberlungwitz, Stadt	Männlich	2.766	44	501	2.217
14524230	Oberlungwitz, Stadt	Weiblich	2.966	46	683	2.244
14524240	Oberwiera	Insgesamt	1.015	13	310	691
14524240	Oberwiera	Männlich	496	10	145	342
14524240	Oberwiera	Weiblich	519	6	166	353
14524250	Reinsdorf	Insgesamt	7.164	107	1.567	5.489
14524250	Reinsdorf	Männlich	3.490	50	671	2.772
14524250	Reinsdorf	Weiblich	3.675	60	898	2.718
14524260	Remse	Insgesamt	1.642	35	274	1.332
14524260	Remse	Männlich	811	22	123	665
14524260	Remse	Weiblich	831	16	152	665
14524270	Schönberg	Insgesamt	866	3	259	599
14524270	Schönberg	Männlich	444	-	131	307
14524270	Schönberg	Weiblich	425	-	129	295
14524280	St. Egidien	Insgesamt	3.177	52	744	2.379
14524280	St. Egidien	Männlich	1.604	20	352	1.232
14524280	St. Egidien	Weiblich	1.574	29	395	1.150
14524290	Waldenburg, Stadt	Insgesamt	3.981	67	736	3.178
14524290	Waldenburg, Stadt	Männlich	1.959	36	314	1.609
14524290	Waldenburg, Stadt	Weiblich	2.021	31	424	1.566
14524300	Werdau, Stadt	Insgesamt	20.668	874	3.099	16.693
14524300	Werdau, Stadt	Männlich	10.276	457	1.320	8.501
14524300	Werdau, Stadt	Weiblich	10.392	420	1.779	8.194
14524310	Wildenfels, Stadt	Insgesamt	3.525	43	1.131	2.353
14524310	Wildenfels, Stadt	Männlich	1.775	17	528	1.230
14524310	Wildenfels, Stadt	Weiblich	1.750	22	600	1.125
14524320	Wilkau-Haßlau, Stadt	Insgesamt	9.619	188	1.554	7.877
14524320	Wilkau-Haßlau, Stadt	Männlich	4.585	85	649	3.852
14524320	Wilkau-Haßlau, Stadt	Weiblich	5.032	101	902	4.023
14524330	Zwickau, Stadt, Hochschulstadt	Insgesamt	87.020	2.635	9.531	74.855
14524330	Zwickau, Stadt, Hochschulstadt	Männlich	42.462	1.254	3.950	37.251
14524330	Zwickau, Stadt, Hochschulstadt	Weiblich	44.558	1.379	5.578	37.601
14625	Bautzen	Insgesamt	296.168	24.798	57.059	214.312
14625	Bautzen	Männlich	145.682	12.130	25.300	108.251
14625	Bautzen	Weiblich	150.487	12.670	31.756	106.060
14625010	Arnsdorf	Insgesamt	4.790	97	931	3.756
14625010	Arnsdorf	Männlich	2.483	55	453	1.975

AGS	Kreisfreie Stadt Landkreis Gemeinde Land	Geschlecht	Insgesamt	römisch- katholische Kirche	evangelische kirche	sonstige, keine oder ohne Angabe
14625010	Arnsdorf	Weiblich	2.304	44	482	1.785
14625020	Bautzen, Stadt	Insgesamt	38.084	2.762	6.395	28.927
14625020	Bautzen, Stadt	Männlich	18.365	1.287	2.699	14.378
14625020	Bautzen, Stadt	Weiblich	19.720	1.472	3.697	14.551
14625030	Bernsdorf, Stadt	Insgesamt	6.281	325	711	5.244
14625030	Bernsdorf, Stadt	Männlich	3.122	152	287	2.683
14625030	Bernsdorf, Stadt	Weiblich	3.159	174	425	2.562
14625040	Bischofswerda, Stadt	Insgesamt	10.762	445	2.049	8.268
14625040	Bischofswerda, Stadt	Männlich	5.146	207	885	4.054
14625040	Bischofswerda, Stadt	Weiblich	5.617	239	1.168	4.210
14625060	Burkau	Insgesamt	2.586	121	1.062	1.402
14625060	Burkau	Männlich	1.307	66	511	733
14625060	Burkau	Weiblich	1.277	58	552	666
14625080	Crostitzwitz	Insgesamt	1.035	931	24	83
14625080	Crostitzwitz	Männlich	487	450	6	31
14625080	Crostitzwitz	Weiblich	551	482	15	53
14625090	Cunewalde	Insgesamt	4.551	139	1.214	3.198
14625090	Cunewalde	Männlich	2.236	72	528	1.637
14625090	Cunewalde	Weiblich	2.316	69	684	1.563
14625100	Demitz-Thumitz	Insgesamt	2.638	84	661	1.896
14625100	Demitz-Thumitz	Männlich	1.320	41	312	963
14625100	Demitz-Thumitz	Weiblich	1.318	40	347	931
14625110	Doberschau-Gaußig	Insgesamt	4.243	227	1.584	2.432
14625110	Doberschau-Gaußig	Männlich	2.154	116	763	1.270
14625110	Doberschau-Gaußig	Weiblich	2.090	113	822	1.160
14625120	Elsterheide	Insgesamt	3.346	133	952	2.260
14625120	Elsterheide	Männlich	1.713	74	449	1.192
14625120	Elsterheide	Weiblich	1.629	59	500	1.070
14625130	Elstra, Stadt	Insgesamt	2.683	169	646	1.871
14625130	Elstra, Stadt	Männlich	1.368	88	284	995
14625130	Elstra, Stadt	Weiblich	1.319	84	358	879
14625140	Frankenthal	Insgesamt	911	12	376	523
14625140	Frankenthal	Männlich	442	6	165	269
14625140	Frankenthal	Weiblich	469	6	207	256
14625150	Göda	Insgesamt	2.975	413	963	1.598
14625150	Göda	Männlich	1.461	222	430	810
14625150	Göda	Weiblich	1.513	192	530	791
14625160	Großdubrau	Insgesamt	4.098	336	1.094	2.666
14625160	Großdubrau	Männlich	2.053	174	499	1.381
14625160	Großdubrau	Weiblich	2.049	164	596	1.286
14625170	Großharthau	Insgesamt	2.934	64	868	2.002
14625170	Großharthau	Männlich	1.475	31	398	1.052
14625170	Großharthau	Weiblich	1.457	36	469	952
14625180	Großnaundorf	Insgesamt	927	19	297	613
14625180	Großnaundorf	Männlich	454	6	135	313
14625180	Großnaundorf	Weiblich	472	10	158	301
14625190	Großpostwitz/O.L.	Insgesamt	2.731	192	707	1.829
14625190	Großpostwitz/O.L.	Männlich	1.339	91	335	913
14625190	Großpostwitz/O.L.	Weiblich	1.393	99	374	919
14625200	Großröhrsdorf, Stadt	Insgesamt	9.417	272	2.090	7.058
14625200	Großröhrsdorf, Stadt	Männlich	4.616	132	927	3.558
14625200	Großröhrsdorf, Stadt	Weiblich	4.800	140	1.160	3.501
14625220	Haselbachtal	Insgesamt	3.910	56	1.067	2.783
14625220	Haselbachtal	Männlich	1.957	34	482	1.441
14625220	Haselbachtal	Weiblich	1.951	27	587	1.344
14625230	Hochkirch	Insgesamt	2.222	75	824	1.325
14625230	Hochkirch	Männlich	1.092	38	373	677
14625230	Hochkirch	Weiblich	1.130	34	449	651
14625240	Hoyerswerda, Stadt	Insgesamt	31.064	1.334	2.207	27.519
14625240	Hoyerswerda, Stadt	Männlich	14.763	625	849	13.290
14625240	Hoyerswerda, Stadt	Weiblich	16.301	706	1.362	14.231
14625250	Kamenz, Stadt	Insgesamt	17.282	1.165	2.244	13.875
14625250	Kamenz, Stadt	Männlich	8.620	575	988	7.063
14625250	Kamenz, Stadt	Weiblich	8.660	593	1.259	6.809
14625270	Königsbrück, Stadt	Insgesamt	4.635	137	901	3.593

AGS	Kreisfreie Stadt Landkreis Gemeinde Land	Geschlecht	Insgesamt	römisch- katholische Kirche	evangelische kirche	sonstige, keine oder ohne Angabe
14625270	Königsbrück, Stadt	Männlich	2.279	53	392	1.833
14625270	Königsbrück, Stadt	Weiblich	2.355	86	511	1.758
14625280	Königswartha	Insgesamt	3.466	281	953	2.232
14625280	Königswartha	Männlich	1.721	130	418	1.171
14625280	Königswartha	Weiblich	1.742	150	532	1.062
14625290	Kubschütz	Insgesamt	2.442	88	882	1.473
14625290	Kubschütz	Männlich	1.238	44	412	785
14625290	Kubschütz	Weiblich	1.202	46	470	685
14625300	Laußnitz	Insgesamt	1.842	31	487	1.323
14625300	Laußnitz	Männlich	944	19	231	696
14625300	Laußnitz	Weiblich	896	13	254	629
14625310	Lauta, Stadt	Insgesamt	7.961	171	640	7.150
14625310	Lauta, Stadt	Männlich	3.840	81	258	3.502
14625310	Lauta, Stadt	Weiblich	4.122	89	386	3.649
14625320	Lichtenberg	Insgesamt	1.609	22	336	1.251
14625320	Lichtenberg	Männlich	809	9	152	645
14625320	Lichtenberg	Weiblich	801	11	182	609
14625330	Lohsa	Insgesamt	5.145	175	1.144	3.823
14625330	Lohsa	Männlich	2.519	80	507	1.924
14625330	Lohsa	Weiblich	2.630	91	641	1.896
14625340	Malschwitz	Insgesamt	4.757	129	1.778	2.845
14625340	Malschwitz	Männlich	2.397	71	811	1.510
14625340	Malschwitz	Weiblich	2.358	62	964	1.332
14625350	Nebelschütz	Insgesamt	1.201	1.003	45	151
14625350	Nebelschütz	Männlich	609	511	26	78
14625350	Nebelschütz	Weiblich	592	495	22	75
14625360	Neschwitz	Insgesamt	2.420	445	684	1.294
14625360	Neschwitz	Männlich	1.209	216	319	673
14625360	Neschwitz	Weiblich	1.213	227	362	620
14625370	Neukirch	Insgesamt	1.602	54	339	1.207
14625370	Neukirch	Männlich	807	18	150	638
14625370	Neukirch	Weiblich	796	32	191	566
14625380	Neukirch/Lausitz	Insgesamt	4.762	148	1.415	3.201
14625380	Neukirch/Lausitz	Männlich	2.329	71	621	1.635
14625380	Neukirch/Lausitz	Weiblich	2.436	74	792	1.566
14625390	Obergurig	Insgesamt	2.093	147	491	1.455
14625390	Obergurig	Männlich	1.023	64	219	741
14625390	Obergurig	Weiblich	1.072	86	276	712
14625410	Ohorn	Insgesamt	2.470	38	304	2.128
14625410	Ohorn	Männlich	1.236	14	120	1.101
14625410	Ohorn	Weiblich	1.233	22	185	1.026
14625420	Oßling	Insgesamt	2.222	236	604	1.379
14625420	Oßling	Männlich	1.143	108	300	742
14625420	Oßling	Weiblich	1.075	127	307	639
14625430	Ottendorf-Okrilla	Insgesamt	10.055	233	1.300	8.519
14625430	Ottendorf-Okrilla	Männlich	5.027	108	571	4.350
14625430	Ottendorf-Okrilla	Weiblich	5.026	128	732	4.171
14625440	Panschwitz-Kuckau	Insgesamt	2.089	1.584	168	337
14625440	Panschwitz-Kuckau	Männlich	990	757	74	160
14625440	Panschwitz-Kuckau	Weiblich	1.100	827	96	178
14625450	Pulsnitz, Stadt	Insgesamt	7.328	131	1.442	5.750
14625450	Pulsnitz, Stadt	Männlich	3.555	60	640	2.856
14625450	Pulsnitz, Stadt	Weiblich	3.773	74	804	2.896
14625460	Puschwitz	Insgesamt	774	364	105	308
14625460	Puschwitz	Männlich	385	183	47	159
14625460	Puschwitz	Weiblich	392	179	56	151
14625470	Räckelwitz	Insgesamt	1.143	949	60	136
14625470	Räckelwitz	Männlich	580	494	24	62
14625470	Räckelwitz	Weiblich	562	453	38	71
14625480	Radeberg, Stadt	Insgesamt	18.724	663	2.537	15.523
14625480	Radeberg, Stadt	Männlich	9.181	327	1.100	7.749
14625480	Radeberg, Stadt	Weiblich	9.543	337	1.434	7.776
14625490	Radibor	Insgesamt	3.146	1.060	881	1.214
14625490	Radibor	Männlich	1.573	530	420	624
14625490	Radibor	Weiblich	1.576	526	456	588

AGS	Kreisfreie Stadt Landkreis Gemeinde Land	Geschlecht	Insgesamt	römisch- katholische Kirche	evangelische kirche	sonstige, keine oder ohne Angabe
14625500	Ralbitz-Rosenthal	Insgesamt	1.727	1.535	34	157
14625500	Ralbitz-Rosenthal	Männlich	911	818	16	78
14625500	Ralbitz-Rosenthal	Weiblich	818	721	17	80
14625510	Rammenau	Insgesamt	1.334	39	453	847
14625510	Rammenau	Männlich	670	20	195	457
14625510	Rammenau	Weiblich	666	22	256	388
14625525	Schirgiswalde-Kirschau, Stadt	Insgesamt	6.102	1.528	1.374	3.197
14625525	Schirgiswalde-Kirschau, Stadt	Männlich	3.049	757	624	1.669
14625525	Schirgiswalde-Kirschau, Stadt	Weiblich	3.052	773	754	1.525
14625530	Schmölln-Putzkau	Insgesamt	2.969	85	769	2.116
14625530	Schmölln-Putzkau	Männlich	1.485	43	333	1.109
14625530	Schmölln-Putzkau	Weiblich	1.487	42	436	1.012
14625550	Schwepnitz	Insgesamt	2.444	67	570	1.806
14625550	Schwepnitz	Männlich	1.239	36	255	950
14625550	Schwepnitz	Weiblich	1.205	28	318	853
14625560	Sohland a. d. Spree	Insgesamt	6.450	410	2.045	3.994
14625560	Sohland a. d. Spree	Männlich	3.226	195	915	2.117
14625560	Sohland a. d. Spree	Weiblich	3.226	217	1.128	1.881
14625570	Spreetal	Insgesamt	1.773	35	313	1.423
14625570	Spreetal	Männlich	874	12	140	722
14625570	Spreetal	Weiblich	899	20	176	703
14625580	Steina	Insgesamt	1.656	32	262	1.363
14625580	Steina	Männlich	828	9	114	706
14625580	Steina	Weiblich	828	22	150	655
14625590	Steinigtwolmsdorf	Insgesamt	2.666	72	1.138	1.455
14625590	Steinigtwolmsdorf	Männlich	1.362	35	538	789
14625590	Steinigtwolmsdorf	Weiblich	1.302	40	599	663
14625600	Wachau	Insgesamt	4.218	82	944	3.197
14625600	Wachau	Männlich	2.139	33	423	1.678
14625600	Wachau	Weiblich	2.077	43	519	1.515
14625610	Weißenberg, Stadt	Insgesamt	3.056	139	1.195	1.721
14625610	Weißenberg, Stadt	Männlich	1.528	63	569	896
14625610	Weißenberg, Stadt	Weiblich	1.524	72	629	822
14625630	Wilthen, Stadt	Insgesamt	4.741	206	1.056	3.480
14625630	Wilthen, Stadt	Männlich	2.224	87	438	1.702
14625630	Wilthen, Stadt	Weiblich	2.515	120	621	1.775
14625640	Wittichenau, Stadt	Insgesamt	5.676	3.107	439	2.135
14625640	Wittichenau, Stadt	Männlich	2.779	1.524	187	1.067
14625640	Wittichenau, Stadt	Weiblich	2.896	1.580	249	1.066
14626	Görlitz	Insgesamt	247.014	14.626	46.834	185.554
14626	Görlitz	Männlich	120.640	6.850	20.670	93.116
14626	Görlitz	Weiblich	126.373	7.774	26.165	92.433
14626010	Bad Muskau, Stadt	Insgesamt	3.623	283	423	2.921
14626010	Bad Muskau, Stadt	Männlich	1.773	137	172	1.466
14626010	Bad Muskau, Stadt	Weiblich	1.850	148	251	1.451
14626020	Beiersdorf	Insgesamt	1.089	44	388	655
14626020	Beiersdorf	Männlich	538	24	182	332
14626020	Beiersdorf	Weiblich	551	18	208	321
14626030	Bernstadt a. d. Eigen, Stadt	Insgesamt	3.181	163	905	2.112
14626030	Bernstadt a. d. Eigen, Stadt	Männlich	1.593	84	418	1.092
14626030	Bernstadt a. d. Eigen, Stadt	Weiblich	1.590	82	490	1.018
14626050	Bertsdorf-Hörnitz	Insgesamt	2.020	64	448	1.509
14626050	Bertsdorf-Hörnitz	Männlich	1.017	32	220	765
14626050	Bertsdorf-Hörnitz	Weiblich	1.005	32	227	743
14626060	Boxberg/O.L.	Insgesamt	4.253	81	1.339	2.833
14626060	Boxberg/O.L.	Männlich	2.103	29	629	1.447
14626060	Boxberg/O.L.	Weiblich	2.149	54	711	1.384
14626070	Dürrhennersdorf	Insgesamt	865	24	265	575
14626070	Dürrhennersdorf	Männlich	429	11	114	298
14626070	Dürrhennersdorf	Weiblich	439	12	148	280
14626085	Ebersbach-Neugersdorf, Stadt	Insgesamt	11.201	533	1.904	8.765
14626085	Ebersbach-Neugersdorf, Stadt	Männlich	5.378	255	826	4.299
14626085	Ebersbach-Neugersdorf, Stadt	Weiblich	5.821	280	1.077	4.466

AGS	Kreisfreie Stadt Landkreis Gemeinde Land	Geschlecht	Insgesamt	römisch- katholische Kirche	evangelische kirche	sonstige, keine oder ohne Angabe
14626100	Gablenz	Insgesamt	1.565	34	225	1.310
14626100	Gablenz	Männlich	764	17	83	664
14626100	Gablenz	Weiblich	800	18	138	644
14626110	Görlitz, Stadt, Hochschulstadt	Insgesamt	54.664	6.644	6.486	41.533
14626110	Görlitz, Stadt, Hochschulstadt	Männlich	26.346	3.099	2.716	20.531
14626110	Görlitz, Stadt, Hochschulstadt	Weiblich	28.318	3.542	3.771	21.003
14626120	Groß Düben	Insgesamt	1.055	8	354	691
14626120	Groß Düben	Männlich	541	7	172	361
14626120	Groß Düben	Weiblich	514	3	185	326
14626140	Großschönau	Insgesamt	5.234	143	1.118	3.972
14626140	Großschönau	Männlich	2.571	68	492	2.011
14626140	Großschönau	Weiblich	2.662	78	625	1.959
14626150	Großschweidnitz	Insgesamt	1.262	40	183	1.041
14626150	Großschweidnitz	Männlich	669	17	92	559
14626150	Großschweidnitz	Weiblich	593	19	94	483
14626160	Hähnichen	Insgesamt	1.202	16	414	772
14626160	Hähnichen	Männlich	604	3	194	402
14626160	Hähnichen	Weiblich	598	11	218	368
14626170	Hainewalde	Insgesamt	1.524	36	381	1.109
14626170	Hainewalde	Männlich	740	20	174	549
14626170	Hainewalde	Weiblich	787	12	208	562
14626180	Herrnhut, Stadt	Insgesamt	5.776	149	1.834	3.792
14626180	Herrnhut, Stadt	Männlich	2.833	71	832	1.931
14626180	Herrnhut, Stadt	Weiblich	2.943	80	1.003	1.860
14626190	Hohendubrau	Insgesamt	1.836	52	654	1.130
14626190	Hohendubrau	Männlich	928	26	317	585
14626190	Hohendubrau	Weiblich	906	25	339	548
14626200	Horka	Insgesamt	1.554	33	470	1.052
14626200	Horka	Männlich	790	16	216	559
14626200	Horka	Weiblich	768	16	257	491
14626210	Jonsdorf, Kurort	Insgesamt	1.482	44	360	1.085
14626210	Jonsdorf, Kurort	Männlich	693	20	150	525
14626210	Jonsdorf, Kurort	Weiblich	791	22	205	559
14626230	Kodersdorf	Insgesamt	2.297	38	745	1.516
14626230	Kodersdorf	Männlich	1.144	16	343	781
14626230	Kodersdorf	Weiblich	1.158	22	400	732
14626240	Königshain	Insgesamt	1.137	32	379	726
14626240	Königshain	Männlich	574	12	186	377
14626240	Königshain	Weiblich	565	17	196	352
14626245	Kottmar	Insgesamt	7.061	199	1.804	5.058
14626245	Kottmar	Männlich	3.479	100	832	2.541
14626245	Kottmar	Weiblich	3.586	97	974	2.516
14626250	Krauschwitz i.d. O.L.	Insgesamt	3.265	91	426	2.748
14626250	Krauschwitz i.d. O.L.	Männlich	1.601	37	163	1.401
14626250	Krauschwitz i.d. O.L.	Weiblich	1.664	55	260	1.346
14626260	Kreba-Neudorf	Insgesamt	847	6	267	575
14626260	Kreba-Neudorf	Männlich	420	-	122	296
14626260	Kreba-Neudorf	Weiblich	427	3	143	281
14626270	Lawalde	Insgesamt	1.789	41	572	1.175
14626270	Lawalde	Männlich	872	20	259	592
14626270	Lawalde	Weiblich	919	18	311	586
14626280	Leutersdorf	Insgesamt	3.456	184	873	2.404
14626280	Leutersdorf	Männlich	1.714	79	395	1.245
14626280	Leutersdorf	Weiblich	1.738	101	480	1.157
14626290	Löbau, Stadt	Insgesamt	14.639	526	2.273	11.845
14626290	Löbau, Stadt	Männlich	7.168	270	972	5.930
14626290	Löbau, Stadt	Weiblich	7.474	261	1.299	5.912
14626300	Markersdorf	Insgesamt	3.774	230	1.072	2.470
14626300	Markersdorf	Männlich	1.903	116	482	1.304
14626300	Markersdorf	Weiblich	1.873	113	591	1.169
14626310	Mittelherwigsdorf	Insgesamt	3.506	112	759	2.633
14626310	Mittelherwigsdorf	Männlich	1.727	50	343	1.336
14626310	Mittelherwigsdorf	Weiblich	1.778	65	414	1.300
14626320	Mücka	Insgesamt	947	31	322	595
14626320	Mücka	Männlich	469	17	145	308

AGS	Kreisfreie Stadt Landkreis Gemeinde Land	Geschlecht	Insgesamt	römisch- katholische Kirche	evangelische kirche	sonstige, keine oder ohne Angabe
14626320	Mücka	Weiblich	478	12	180	285
14626330	Neißeau	Insgesamt	1.622	31	448	1.144
14626330	Neißeau	Männlich	794	8	207	580
14626330	Neißeau	Weiblich	829	21	244	566
14626350	Neusalza-Spremberg, Stadt	Insgesamt	3.173	144	772	2.253
14626350	Neusalza-Spremberg, Stadt	Männlich	1.578	64	346	1.167
14626350	Neusalza-Spremberg, Stadt	Weiblich	1.594	76	428	1.082
14626370	Niesky, Stadt	Insgesamt	9.094	301	1.825	6.966
14626370	Niesky, Stadt	Männlich	4.361	136	754	3.473
14626370	Niesky, Stadt	Weiblich	4.727	165	1.074	3.491
14626390	Oderwitz	Insgesamt	4.764	137	1.210	3.416
14626390	Oderwitz	Männlich	2.320	66	543	1.710
14626390	Oderwitz	Weiblich	2.448	73	665	1.704
14626400	Olbersdorf	Insgesamt	4.503	152	535	3.815
14626400	Olbersdorf	Männlich	2.152	73	229	1.850
14626400	Olbersdorf	Weiblich	2.351	84	307	1.967
14626410	Oppach	Insgesamt	2.253	183	553	1.517
14626410	Oppach	Männlich	1.080	85	249	747
14626410	Oppach	Weiblich	1.170	96	307	771
14626420	Ostritz, Stadt	Insgesamt	2.219	624	459	1.133
14626420	Ostritz, Stadt	Männlich	1.083	290	219	574
14626420	Ostritz, Stadt	Weiblich	1.142	336	242	561
14626430	Oybin	Insgesamt	1.309	34	305	971
14626430	Oybin	Männlich	656	17	140	492
14626430	Oybin	Weiblich	658	15	162	480
14626440	Quitzdorf am See	Insgesamt	1.220	26	386	809
14626440	Quitzdorf am See	Männlich	611	12	173	427
14626440	Quitzdorf am See	Weiblich	610	12	216	382
14626450	Reichenbach/O.L., Stadt	Insgesamt	4.704	212	1.189	3.303
14626450	Reichenbach/O.L., Stadt	Männlich	2.322	105	519	1.698
14626450	Reichenbach/O.L., Stadt	Weiblich	2.378	109	668	1.603
14626460	Rietschen	Insgesamt	2.459	54	942	1.462
14626460	Rietschen	Männlich	1.175	25	419	732
14626460	Rietschen	Weiblich	1.285	31	526	728
14626470	Rosenbach	Insgesamt	1.538	52	385	1.103
14626470	Rosenbach	Männlich	796	25	182	590
14626470	Rosenbach	Weiblich	742	24	201	517
14626480	Rothenburg/O.L., Stadt	Insgesamt	4.167	162	1.033	2.973
14626480	Rothenburg/O.L., Stadt	Männlich	2.095	71	415	1.606
14626480	Rothenburg/O.L., Stadt	Weiblich	2.073	89	620	1.364
14626490	Schleife	Insgesamt	2.496	54	742	1.701
14626490	Schleife	Männlich	1.185	23	334	824
14626490	Schleife	Weiblich	1.309	30	403	880
14626500	Schönau-Berzdorf a. d. Eigen	Insgesamt	1.460	72	346	1.042
14626500	Schönau-Berzdorf a. d. Eigen	Männlich	718	38	150	530
14626500	Schönau-Berzdorf a. d. Eigen	Weiblich	743	36	193	515
14626510	Schönbach	Insgesamt	1.073	48	376	649
14626510	Schönbach	Männlich	538	21	179	339
14626510	Schönbach	Weiblich	535	29	199	306
14626520	Schöpstal	Insgesamt	2.338	107	670	1.557
14626520	Schöpstal	Männlich	1.167	50	313	810
14626520	Schöpstal	Weiblich	1.169	55	358	751
14626530	Seifhennersdorf, Stadt	Insgesamt	3.606	196	806	2.602
14626530	Seifhennersdorf, Stadt	Männlich	1.753	96	364	1.297
14626530	Seifhennersdorf, Stadt	Weiblich	1.853	103	444	1.306
14626560	Trebendorf	Insgesamt	769	22	201	549
14626560	Trebendorf	Männlich	393	7	98	283
14626560	Trebendorf	Weiblich	377	9	100	268
14626570	Vierkirchen	Insgesamt	1.664	53	704	905
14626570	Vierkirchen	Männlich	824	19	339	466
14626570	Vierkirchen	Weiblich	839	34	368	440
14626580	Waldhufen	Insgesamt	2.345	62	857	1.424
14626580	Waldhufen	Männlich	1.190	36	396	757
14626580	Waldhufen	Weiblich	1.154	27	462	664
14626590	Weißkeißel	Insgesamt	1.201	41	83	1.078

AGS	Kreisfreie Stadt Landkreis Gemeinde Land	Geschlecht	Insgesamt	römisch- katholische Kirche	evangelische kirche	sonstige, keine oder ohne Angabe
14626590	Weißkeißel	Männlich	608	20	29	559
14626590	Weißkeißel	Weiblich	593	23	52	518
14626600	Weißwasser/O.L., Stadt	Insgesamt	15.348	613	1.220	13.512
14626600	Weißwasser/O.L., Stadt	Männlich	7.290	273	489	6.526
14626600	Weißwasser/O.L., Stadt	Weiblich	8.058	341	727	6.983
14626610	Zittau, Stadt, Hochschulstadt	Insgesamt	25.585	1.379	3.139	21.069
14626610	Zittau, Stadt, Hochschulstadt	Männlich	12.571	640	1.337	10.597
14626610	Zittau, Stadt, Hochschulstadt	Weiblich	13.011	736	1.803	10.474
14627	Meißen	Insgesamt	240.414	6.394	40.744	193.276
14627	Meißen	Männlich	117.584	3.096	18.010	96.470
14627	Meißen	Weiblich	122.833	3.295	22.730	96.808
14627010	Coswig, Stadt	Insgesamt	20.369	567	2.294	17.508
14627010	Coswig, Stadt	Männlich	9.738	284	955	8.500
14627010	Coswig, Stadt	Weiblich	10.630	282	1.342	9.006
14627020	Diera-Zehren	Insgesamt	3.234	65	661	2.507
14627020	Diera-Zehren	Männlich	1.620	29	298	1.293
14627020	Diera-Zehren	Weiblich	1.614	37	361	1.216
14627030	Ebersbach	Insgesamt	4.382	72	1.623	2.689
14627030	Ebersbach	Männlich	2.199	32	778	1.391
14627030	Ebersbach	Weiblich	2.183	42	843	1.296
14627040	Glaubitz	Insgesamt	1.972	30	311	1.628
14627040	Glaubitz	Männlich	1.087	22	132	936
14627040	Glaubitz	Weiblich	885	11	181	694
14627050	Gröditz, Stadt	Insgesamt	6.927	135	939	5.852
14627050	Gröditz, Stadt	Männlich	3.415	66	424	2.925
14627050	Gröditz, Stadt	Weiblich	3.512	71	514	2.927
14627060	Großenhain, Stadt	Insgesamt	18.300	475	3.341	14.488
14627060	Großenhain, Stadt	Männlich	9.108	248	1.484	7.375
14627060	Großenhain, Stadt	Weiblich	9.195	224	1.854	7.109
14627070	Hirschstein	Insgesamt	1.948	31	480	1.437
14627070	Hirschstein	Männlich	984	10	227	747
14627070	Hirschstein	Weiblich	967	24	251	692
14627080	Käbschütztal	Insgesamt	2.767	94	463	2.207
14627080	Käbschütztal	Männlich	1.378	38	208	1.125
14627080	Käbschütztal	Weiblich	1.391	54	258	1.080
14627100	Klipphausen	Insgesamt	10.351	265	2.082	8.004
14627100	Klipphausen	Männlich	5.260	140	959	4.161
14627100	Klipphausen	Weiblich	5.092	126	1.125	3.840
14627110	Lampertswalde	Insgesamt	2.531	35	1.155	1.346
14627110	Lampertswalde	Männlich	1.278	25	562	693
14627110	Lampertswalde	Weiblich	1.249	7	596	652
14627130	Lommatzsch, Stadt	Insgesamt	4.802	171	1.160	3.470
14627130	Lommatzsch, Stadt	Männlich	2.336	71	518	1.746
14627130	Lommatzsch, Stadt	Weiblich	2.466	103	644	1.724
14627140	Meißen, Stadt	Insgesamt	28.487	881	3.189	24.419
14627140	Meißen, Stadt	Männlich	13.695	411	1.334	11.955
14627140	Meißen, Stadt	Weiblich	14.792	471	1.859	12.466
14627150	Moritzburg	Insgesamt	8.318	190	2.004	6.123
14627150	Moritzburg	Männlich	4.084	97	905	3.082
14627150	Moritzburg	Weiblich	4.231	90	1.102	3.043
14627170	Niederau	Insgesamt	4.077	97	725	3.260
14627170	Niederau	Männlich	2.016	43	324	1.649
14627170	Niederau	Weiblich	2.061	51	398	1.606
14627180	Nossen, Stadt	Insgesamt	10.581	248	2.272	8.064
14627180	Nossen, Stadt	Männlich	5.269	126	1.019	4.122
14627180	Nossen, Stadt	Weiblich	5.312	123	1.249	3.943
14627190	Nünchritz	Insgesamt	5.413	141	732	4.537
14627190	Nünchritz	Männlich	2.636	74	328	2.234
14627190	Nünchritz	Weiblich	2.774	65	402	2.307
14627200	Priestewitz	Insgesamt	3.133	41	1.013	2.081
14627200	Priestewitz	Männlich	1.627	18	501	1.109
14627200	Priestewitz	Weiblich	1.508	21	513	974
14627210	Radebeul, Stadt	Insgesamt	33.497	1.220	5.986	26.291

AGS	Kreisfreie Stadt Landkreis Gemeinde Land	Geschlecht	Insgesamt	römisch- katholische Kirche	evangelische kirche	sonstige, keine oder ohne Angabe
14627210	Radebeul, Stadt	Männlich	15.979	592	2.547	12.840
14627210	Radebeul, Stadt	Weiblich	17.519	625	3.439	13.449
14627220	Radeburg, Stadt	Insgesamt	7.325	150	1.535	5.644
14627220	Radeburg, Stadt	Männlich	3.615	73	673	2.864
14627220	Radeburg, Stadt	Weiblich	3.710	73	861	2.776
14627230	Riesa, Stadt	Insgesamt	29.434	664	2.586	26.184
14627230	Riesa, Stadt	Männlich	14.071	288	1.029	12.751
14627230	Riesa, Stadt	Weiblich	15.365	373	1.556	13.431
14627240	Röderaue	Insgesamt	2.551	53	499	1.999
14627240	Röderaue	Männlich	1.251	21	228	995
14627240	Röderaue	Weiblich	1.297	29	267	1.006
14627250	Schönfeld	Insgesamt	1.772	62	784	925
14627250	Schönfeld	Männlich	896	39	362	491
14627250	Schönfeld	Weiblich	877	21	420	431
14627260	Stauchitz	Insgesamt	3.097	86	526	2.485
14627260	Stauchitz	Männlich	1.575	45	251	1.275
14627260	Stauchitz	Weiblich	1.524	38	273	1.212
14627270	Strehla, Stadt	Insgesamt	3.643	75	479	3.088
14627270	Strehla, Stadt	Männlich	1.750	31	196	1.524
14627270	Strehla, Stadt	Weiblich	1.897	46	285	1.562
14627290	Thiendorf	Insgesamt	3.719	100	1.334	2.288
14627290	Thiendorf	Männlich	1.886	55	656	1.175
14627290	Thiendorf	Weiblich	1.827	41	676	1.110
14627310	Weinböhla	Insgesamt	10.697	315	1.535	8.847
14627310	Weinböhla	Männlich	5.211	140	657	4.414
14627310	Weinböhla	Weiblich	5.487	176	879	4.431
14627340	Wülknitz	Insgesamt	1.615	20	290	1.306
14627340	Wülknitz	Männlich	833	5	119	702
14627340	Wülknitz	Weiblich	784	12	168	600
14627360	Zeithain	Insgesamt	5.472	112	748	4.611
14627360	Zeithain	Männlich	2.780	55	334	2.390
14627360	Zeithain	Weiblich	2.692	60	414	2.218
14628	Sächsische Schweiz-Osterzgebirge	Insgesamt	244.202	6.317	37.074	200.811
14628	Sächsische Schweiz-Osterzgebirge	Männlich	120.411	2.972	16.457	100.983
14628	Sächsische Schweiz-Osterzgebirge	Weiblich	123.789	3.346	20.620	99.826
14628010	Altenberg, Stadt	Insgesamt	7.579	303	1.680	5.596
14628010	Altenberg, Stadt	Männlich	3.783	131	769	2.884
14628010	Altenberg, Stadt	Weiblich	3.795	169	909	2.715
14628020	Bad Gottleuba-Berggießhübel, Stadt	Insgesamt	5.427	134	1.014	4.279
14628020	Bad Gottleuba-Berggießhübel, Stadt	Männlich	2.697	63	454	2.178
14628020	Bad Gottleuba-Berggießhübel, Stadt	Weiblich	2.734	72	557	2.105
14628030	Bad Schandau, Stadt	Insgesamt	3.419	109	499	2.806
14628030	Bad Schandau, Stadt	Männlich	1.663	55	207	1.398
14628030	Bad Schandau, Stadt	Weiblich	1.757	51	296	1.410
14628040	Bahretal	Insgesamt	2.131	31	438	1.665
14628040	Bahretal	Männlich	1.046	14	192	839
14628040	Bahretal	Weiblich	1.086	14	244	828
14628050	Bannewitz	Insgesamt	11.170	379	1.390	9.402
14628050	Bannewitz	Männlich	5.411	166	582	4.662
14628050	Bannewitz	Weiblich	5.757	214	804	4.738
14628060	Dippoldiswalde, Stadt	Insgesamt	13.927	264	2.637	11.025
14628060	Dippoldiswalde, Stadt	Männlich	6.906	132	1.180	5.594
14628060	Dippoldiswalde, Stadt	Weiblich	7.020	131	1.459	5.429
14628070	Dohma	Insgesamt	2.010	41	275	1.691
14628070	Dohma	Männlich	1.019	15	122	878
14628070	Dohma	Weiblich	995	27	155	813
14628080	Dohna, Stadt	Insgesamt	6.005	162	654	5.188
14628080	Dohna, Stadt	Männlich	2.989	71	309	2.615
14628080	Dohna, Stadt	Weiblich	3.012	89	348	2.576
14628090	Dorfhain	Insgesamt	1.085	7	303	774
14628090	Dorfhain	Männlich	538	4	134	398
14628090	Dorfhain	Weiblich	554	5	167	374
14628100	Dürrröhrsdorf-Dittersbach	Insgesamt	4.317	79	1.076	3.161

AGS	Kreisfreie Stadt Landkreis Gemeinde Land	Geschlecht	Insgesamt	römisch- katholische Kirche	evangelische kirche	sonstige, keine oder ohne Angabe
14628100	Dürrröhrsdorf-Dittersbach	Männlich	2.160	35	520	1.605
14628100	Dürrröhrsdorf-Dittersbach	Weiblich	2.156	42	558	1.556
14628110	Freital, Stadt	Insgesamt	39.355	1.063	3.899	34.396
14628110	Freital, Stadt	Männlich	19.223	517	1.620	17.085
14628110	Freital, Stadt	Weiblich	20.132	543	2.277	17.312
14628130	Glashütte, Stadt	Insgesamt	6.564	245	1.442	4.876
14628130	Glashütte, Stadt	Männlich	3.298	124	697	2.477
14628130	Glashütte, Stadt	Weiblich	3.267	120	746	2.401
14628140	Gohrisch	Insgesamt	1.777	39	343	1.393
14628140	Gohrisch	Männlich	882	17	159	705
14628140	Gohrisch	Weiblich	895	23	186	689
14628150	Hartmannsdorf-Reichenau	Insgesamt	1.044	14	439	587
14628150	Hartmannsdorf-Reichenau	Männlich	540	10	204	324
14628150	Hartmannsdorf-Reichenau	Weiblich	509	7	234	264
14628160	Heidenau, Stadt	Insgesamt	16.753	420	1.190	15.146
14628160	Heidenau, Stadt	Männlich	8.274	188	510	7.578
14628160	Heidenau, Stadt	Weiblich	8.476	229	677	7.565
14628170	Hermisdorf/Erzgeb.	Insgesamt	748	16	227	508
14628170	Hermisdorf/Erzgeb.	Männlich	380	5	106	269
14628170	Hermisdorf/Erzgeb.	Weiblich	368	12	119	237
14628190	Hohnstein, Stadt	Insgesamt	3.205	59	745	2.402
14628190	Hohnstein, Stadt	Männlich	1.604	32	321	1.253
14628190	Hohnstein, Stadt	Weiblich	1.598	29	423	1.150
14628205	Klingenberg	Insgesamt	6.651	67	2.025	4.559
14628205	Klingenberg	Männlich	3.463	30	985	2.448
14628205	Klingenberg	Weiblich	3.186	40	1.042	2.109
14628210	Königstein/Sächs. Schw., Stadt	Insgesamt	2.089	60	261	1.767
14628210	Königstein/Sächs. Schw., Stadt	Männlich	1.032	34	108	890
14628210	Königstein/Sächs. Schw., Stadt	Weiblich	1.059	25	155	878
14628220	Kreischa	Insgesamt	4.569	103	794	3.672
14628220	Kreischa	Männlich	2.256	54	342	1.859
14628220	Kreischa	Weiblich	2.316	51	450	1.815
14628230	Liebstadt, Stadt	Insgesamt	1.233	30	348	847
14628230	Liebstadt, Stadt	Männlich	633	19	160	453
14628230	Liebstadt, Stadt	Weiblich	603	16	192	395
14628240	Lohmen	Insgesamt	3.077	72	568	2.439
14628240	Lohmen	Männlich	1.490	28	234	1.226
14628240	Lohmen	Weiblich	1.589	41	333	1.216
14628250	Müglitztal	Insgesamt	1.848	60	339	1.447
14628250	Müglitztal	Männlich	928	26	152	749
14628250	Müglitztal	Weiblich	920	35	189	701
14628260	Neustadt in Sachsen, Stadt	Insgesamt	11.848	303	2.037	9.509
14628260	Neustadt in Sachsen, Stadt	Männlich	5.736	141	892	4.707
14628260	Neustadt in Sachsen, Stadt	Weiblich	6.110	164	1.143	4.803
14628270	Pirna, Stadt	Insgesamt	39.411	1.056	3.743	34.613
14628270	Pirna, Stadt	Männlich	19.108	502	1.555	17.050
14628270	Pirna, Stadt	Weiblich	20.303	554	2.186	17.560
14628300	Rabenau, Stadt	Insgesamt	4.295	75	808	3.412
14628300	Rabenau, Stadt	Männlich	2.147	39	370	1.741
14628300	Rabenau, Stadt	Weiblich	2.147	38	441	1.672
14628310	Rathen, Kurort	Insgesamt	339	-	62	274
14628310	Rathen, Kurort	Männlich	173	-	28	145
14628310	Rathen, Kurort	Weiblich	163	-	29	129
14628320	Rathmannsdorf	Insgesamt	904	16	151	735
14628320	Rathmannsdorf	Männlich	442	5	70	366
14628320	Rathmannsdorf	Weiblich	467	12	83	371
14628330	Reinhardtsdorf-Schöna	Insgesamt	1.302	34	235	1.031
14628330	Reinhardtsdorf-Schöna	Männlich	669	18	103	547
14628330	Reinhardtsdorf-Schöna	Weiblich	633	17	128	485
14628340	Rosenthal-Bielatal	Insgesamt	1.576	24	397	1.154
14628340	Rosenthal-Bielatal	Männlich	786	11	176	599
14628340	Rosenthal-Bielatal	Weiblich	787	11	223	557
14628360	Sebnitz, Stadt	Insgesamt	9.412	325	1.482	7.602
14628360	Sebnitz, Stadt	Männlich	4.636	149	614	3.872
14628360	Sebnitz, Stadt	Weiblich	4.778	178	868	3.726

AGS	Kreisfreie Stadt Landkreis Gemeinde Land	Geschlecht	Insgesamt	römisch- katholische Kirche	evangelische kirche	sonstige, keine oder ohne Angabe
14628370	Stadt Wehlen, Stadt	Insgesamt	1.547	28	257	1.264
14628370	Stadt Wehlen, Stadt	Männlich	783	14	125	642
14628370	Stadt Wehlen, Stadt	Weiblich	769	16	131	620
14628380	Stolpen, Stadt	Insgesamt	5.472	123	1.330	4.018
14628380	Stolpen, Stadt	Männlich	2.756	55	626	2.071
14628380	Stolpen, Stadt	Weiblich	2.718	72	701	1.946
14628390	Struppen	Insgesamt	2.434	79	378	1.972
14628390	Struppen	Männlich	1.235	41	185	1.011
14628390	Struppen	Weiblich	1.198	37	196	964
14628400	Tharandt, Stadt	Insgesamt	5.160	110	983	4.067
14628400	Tharandt, Stadt	Männlich	2.549	56	454	2.041
14628400	Tharandt, Stadt	Weiblich	2.612	57	526	2.028
14628410	Wilsdruff, Stadt	Insgesamt	14.519	380	2.621	11.523
14628410	Wilsdruff, Stadt	Männlich	7.188	171	1.186	5.827
14628410	Wilsdruff, Stadt	Weiblich	7.331	206	1.432	5.692
14729	Leipzig	Insgesamt	259.190	6.283	36.477	216.427
14729	Leipzig	Männlich	126.901	2.871	15.805	108.225
14729	Leipzig	Weiblich	132.290	3.417	20.670	108.204
14729010	Bad Lausick, Stadt	Insgesamt	8.040	217	1.838	5.986
14729010	Bad Lausick, Stadt	Männlich	3.894	105	767	3.023
14729010	Bad Lausick, Stadt	Weiblich	4.148	113	1.070	2.966
14729020	Belgershain	Insgesamt	3.452	95	432	2.922
14729020	Belgershain	Männlich	1.732	37	195	1.502
14729020	Belgershain	Weiblich	1.719	60	236	1.423
14729030	Bennewitz	Insgesamt	5.150	78	607	4.463
14729030	Bennewitz	Männlich	2.535	32	273	2.231
14729030	Bennewitz	Weiblich	2.615	49	331	2.233
14729040	Böhlen, Stadt	Insgesamt	6.731	125	482	6.121
14729040	Böhlen, Stadt	Männlich	3.299	56	196	3.051
14729040	Böhlen, Stadt	Weiblich	3.432	71	290	3.072
14729050	Borna, Stadt	Insgesamt	18.998	440	1.737	16.823
14729050	Borna, Stadt	Männlich	9.195	211	725	8.259
14729050	Borna, Stadt	Weiblich	9.803	227	1.011	8.566
14729060	Borsdorf	Insgesamt	8.243	237	1.043	6.958
14729060	Borsdorf	Männlich	4.064	110	437	3.515
14729060	Borsdorf	Weiblich	4.179	128	610	3.444
14729070	Brandis, Stadt	Insgesamt	9.785	206	942	8.638
14729070	Brandis, Stadt	Männlich	4.833	85	417	4.333
14729070	Brandis, Stadt	Weiblich	4.952	120	527	4.305
14729080	Colditz, Stadt	Insgesamt	8.278	150	1.690	6.439
14729080	Colditz, Stadt	Männlich	4.090	64	742	3.284
14729080	Colditz, Stadt	Weiblich	4.187	84	951	3.152
14729100	Elstertrebnitz	Insgesamt	1.277	37	186	1.059
14729100	Elstertrebnitz	Männlich	637	13	76	548
14729100	Elstertrebnitz	Weiblich	640	22	107	514
14729140	Frohburg, Stadt	Insgesamt	12.371	281	3.565	8.526
14729140	Frohburg, Stadt	Männlich	6.131	122	1.615	4.394
14729140	Frohburg, Stadt	Weiblich	6.240	160	1.950	4.131
14729150	Geithain, Stadt	Insgesamt	6.938	206	1.922	4.806
14729150	Geithain, Stadt	Männlich	3.347	85	844	2.417
14729150	Geithain, Stadt	Weiblich	3.589	118	1.080	2.391
14729160	Grimma, Stadt	Insgesamt	27.639	524	3.841	23.276
14729160	Grimma, Stadt	Männlich	13.668	260	1.651	11.759
14729160	Grimma, Stadt	Weiblich	13.970	264	2.188	11.520
14729170	Groitzsch, Stadt	Insgesamt	7.495	130	967	6.396
14729170	Groitzsch, Stadt	Männlich	3.578	56	394	3.127
14729170	Groitzsch, Stadt	Weiblich	3.917	75	575	3.267
14729190	Großpösna	Insgesamt	5.551	158	758	4.630
14729190	Großpösna	Männlich	2.736	69	349	2.322
14729190	Großpösna	Weiblich	2.814	91	413	2.310
14729220	Kitzscher, Stadt	Insgesamt	4.927	112	489	4.326
14729220	Kitzscher, Stadt	Männlich	2.400	41	212	2.147
14729220	Kitzscher, Stadt	Weiblich	2.524	67	273	2.182

AGS	Kreisfreie Stadt Landkreis Gemeinde Land	Geschlecht	Insgesamt	römisch- katholische Kirche	evangelische kirche	sonstige, keine oder ohne Angabe
14729245	Lossatal	Insgesamt	6.103	102	1.213	4.787
14729245	Lossatal	Männlich	3.071	45	544	2.475
14729245	Lossatal	Weiblich	3.035	60	666	2.310
14729250	Machern	Insgesamt	6.638	167	832	5.640
14729250	Machern	Männlich	3.310	77	380	2.853
14729250	Machern	Weiblich	3.329	87	454	2.790
14729260	Markkleeberg, Stadt	Insgesamt	25.581	977	3.401	21.201
14729260	Markkleeberg, Stadt	Männlich	12.112	441	1.458	10.218
14729260	Markkleeberg, Stadt	Weiblich	13.467	538	1.944	10.985
14729270	Markranstädt, Stadt	Insgesamt	16.182	362	1.603	14.216
14729270	Markranstädt, Stadt	Männlich	7.898	180	672	7.051
14729270	Markranstädt, Stadt	Weiblich	8.284	184	934	7.168
14729300	Naunhof, Stadt	Insgesamt	8.763	225	1.138	7.398
14729300	Naunhof, Stadt	Männlich	4.275	103	497	3.677
14729300	Naunhof, Stadt	Weiblich	4.488	120	642	3.725
14729320	Neukieritzsch	Insgesamt	6.995	136	619	6.244
14729320	Neukieritzsch	Männlich	3.479	68	268	3.146
14729320	Neukieritzsch	Weiblich	3.516	71	349	3.096
14729330	Otterwisch	Insgesamt	1.356	25	295	1.032
14729330	Otterwisch	Männlich	677	11	133	530
14729330	Otterwisch	Weiblich	679	19	160	499
14729340	Parthenstein	Insgesamt	3.541	58	518	2.966
14729340	Parthenstein	Männlich	1.771	33	216	1.524
14729340	Parthenstein	Weiblich	1.768	27	306	1.441
14729350	Pegau, Stadt	Insgesamt	6.517	162	1.009	5.344
14729350	Pegau, Stadt	Männlich	3.200	86	437	2.682
14729350	Pegau, Stadt	Weiblich	3.316	78	574	2.665
14729360	Regis-Breitingen, Stadt	Insgesamt	3.825	92	363	3.375
14729360	Regis-Breitingen, Stadt	Männlich	1.905	47	148	1.709
14729360	Regis-Breitingen, Stadt	Weiblich	1.927	43	214	1.663
14729370	Rötha, Stadt	Insgesamt	6.551	116	610	5.827
14729370	Rötha, Stadt	Männlich	3.307	55	270	2.983
14729370	Rötha, Stadt	Weiblich	3.241	59	341	2.848
14729380	Thallwitz	Insgesamt	3.536	53	679	2.804
14729380	Thallwitz	Männlich	1.777	21	312	1.446
14729380	Thallwitz	Weiblich	1.757	32	369	1.354
14729400	Trebsen/Mulde, Stadt	Insgesamt	3.753	90	598	3.065
14729400	Trebsen/Mulde, Stadt	Männlich	1.838	35	239	1.566
14729400	Trebsen/Mulde, Stadt	Weiblich	1.912	53	358	1.498
14729410	Wurzen, Stadt	Insgesamt	15.902	482	2.008	13.410
14729410	Wurzen, Stadt	Männlich	7.706	221	870	6.615
14729410	Wurzen, Stadt	Weiblich	8.196	262	1.136	6.798
14729430	Zwenkau, Stadt	Insgesamt	9.072	240	1.079	7.755
14729430	Zwenkau, Stadt	Männlich	4.430	106	474	3.858
14729430	Zwenkau, Stadt	Weiblich	4.638	131	608	3.901
14730	Nordsachsen	Insgesamt	200.090	5.491	24.240	170.359
14730	Nordsachsen	Männlich	98.887	2.567	10.608	85.712
14730	Nordsachsen	Weiblich	101.200	2.920	13.631	84.648
14730010	Arzberg	Insgesamt	1.849	103	277	1.471
14730010	Arzberg	Männlich	970	57	123	790
14730010	Arzberg	Weiblich	873	42	152	685
14730020	Bad Dübén, Stadt	Insgesamt	7.840	264	1.084	6.494
14730020	Bad Dübén, Stadt	Männlich	3.703	109	443	3.153
14730020	Bad Dübén, Stadt	Weiblich	4.137	153	640	3.344
14730030	Beilrode	Insgesamt	4.247	92	573	3.578
14730030	Beilrode	Männlich	2.152	46	262	1.850
14730030	Beilrode	Weiblich	2.095	50	313	1.731
14730045	Belgern-Schildau, Stadt	Insgesamt	7.558	162	1.340	6.056
14730045	Belgern-Schildau, Stadt	Männlich	3.762	75	594	3.094
14730045	Belgern-Schildau, Stadt	Weiblich	3.797	86	743	2.963
14730050	Cavertitz	Insgesamt	2.173	37	616	1.525
14730050	Cavertitz	Männlich	1.098	23	293	782
14730050	Cavertitz	Weiblich	1.073	13	321	739

AGS	Kreisfreie Stadt Landkreis Gemeinde Land	Geschlecht	Insgesamt	römisch- katholische Kirche	evangelische kirche	sonstige, keine oder ohne Angabe
14730060	Dahlen, Stadt	Insgesamt	4.162	77	974	3.110
14730060	Dahlen, Stadt	Männlich	2.035	36	436	1.559
14730060	Dahlen, Stadt	Weiblich	2.124	39	536	1.551
14730070	Delitzsch, Stadt	Insgesamt	25.816	758	1.967	23.093
14730070	Delitzsch, Stadt	Männlich	12.682	322	810	11.550
14730070	Delitzsch, Stadt	Weiblich	13.134	439	1.154	11.540
14730080	Doberschütz	Insgesamt	4.015	59	450	3.507
14730080	Doberschütz	Männlich	2.025	27	192	1.803
14730080	Doberschütz	Weiblich	1.989	30	257	1.702
14730090	Dommitzsch, Stadt	Insgesamt	2.317	73	365	1.875
14730090	Dommitzsch, Stadt	Männlich	1.170	39	168	957
14730090	Dommitzsch, Stadt	Weiblich	1.151	37	199	916
14730100	Dreiheide	Insgesamt	2.092	40	415	1.635
14730100	Dreiheide	Männlich	1.057	17	186	855
14730100	Dreiheide	Weiblich	1.035	26	231	778
14730110	Eilenburg, Stadt	Insgesamt	16.155	351	1.111	14.696
14730110	Eilenburg, Stadt	Männlich	7.747	154	465	7.132
14730110	Eilenburg, Stadt	Weiblich	8.402	196	645	7.562
14730120	Elsnig	Insgesamt	1.396	60	246	1.091
14730120	Elsnig	Männlich	708	27	95	586
14730120	Elsnig	Weiblich	688	32	149	504
14730140	Jesewitz	Insgesamt	3.054	51	428	2.578
14730140	Jesewitz	Männlich	1.528	22	203	1.304
14730140	Jesewitz	Weiblich	1.523	26	223	1.275
14730150	Krostitz	Insgesamt	4.122	105	496	3.516
14730150	Krostitz	Männlich	2.084	47	219	1.812
14730150	Krostitz	Weiblich	2.039	58	274	1.700
14730160	Laußig	Insgesamt	3.586	72	787	2.724
14730160	Laußig	Männlich	1.823	29	377	1.419
14730160	Laußig	Weiblich	1.763	42	407	1.308
14730170	Liebschützberg	Insgesamt	2.917	38	910	1.970
14730170	Liebschützberg	Männlich	1.474	25	442	1.007
14730170	Liebschützberg	Weiblich	1.443	15	467	961
14730180	Löbnitz	Insgesamt	2.110	110	337	1.663
14730180	Löbnitz	Männlich	998	46	139	812
14730180	Löbnitz	Weiblich	1.117	66	195	850
14730190	Mockrehna	Insgesamt	4.963	125	976	3.860
14730190	Mockrehna	Männlich	2.455	52	441	1.957
14730190	Mockrehna	Weiblich	2.508	72	531	1.905
14730200	Mügeln, Stadt	Insgesamt	5.638	120	824	4.694
14730200	Mügeln, Stadt	Männlich	2.806	55	371	2.384
14730200	Mügeln, Stadt	Weiblich	2.832	66	454	2.313
14730210	Naundorf	Insgesamt	2.190	38	429	1.719
14730210	Naundorf	Männlich	1.139	19	203	916
14730210	Naundorf	Weiblich	1.052	16	231	800
14730230	Oschatz, Stadt	Insgesamt	14.050	242	1.581	12.231
14730230	Oschatz, Stadt	Männlich	6.727	111	635	5.981
14730230	Oschatz, Stadt	Weiblich	7.326	128	948	6.248
14730250	Rackwitz	Insgesamt	5.427	115	472	4.841
14730250	Rackwitz	Männlich	2.743	55	181	2.506
14730250	Rackwitz	Weiblich	2.685	61	288	2.333
14730270	Schkeuditz, Stadt	Insgesamt	19.003	507	1.358	17.137
14730270	Schkeuditz, Stadt	Männlich	9.689	273	606	8.811
14730270	Schkeuditz, Stadt	Weiblich	9.316	234	750	8.330
14730280	Schönwölkau	Insgesamt	2.607	67	455	2.086
14730280	Schönwölkau	Männlich	1.315	35	218	1.062
14730280	Schönwölkau	Weiblich	1.291	36	234	1.021
14730300	Taucha, Stadt	Insgesamt	15.978	432	1.248	14.302
14730300	Taucha, Stadt	Männlich	7.675	212	508	6.958
14730300	Taucha, Stadt	Weiblich	8.304	218	740	7.340
14730310	Torgau, Stadt	Insgesamt	20.096	985	1.917	17.193
14730310	Torgau, Stadt	Männlich	9.959	469	808	8.684
14730310	Torgau, Stadt	Weiblich	10.134	516	1.110	8.513
14730320	Trossin	Insgesamt	1.256	23	397	836
14730320	Trossin	Männlich	635	14	183	441

AGS	Kreisfreie Stadt Landkreis Gemeinde Land	Geschlecht	Insgesamt	römisch- katholische Kirche	evangelische kirche	sonstige, keine oder ohne Angabe
14730320	Trossin	Weiblich	621	12	212	399
14730330	Wermsdorf	Insgesamt	5.169	131	898	4.142
14730330	Wermsdorf	Männlich	2.507	56	399	2.059
14730330	Wermsdorf	Weiblich	2.660	79	498	2.084
14730340	Wiedemar	Insgesamt	5.502	201	712	4.592
14730340	Wiedemar	Männlich	2.812	100	338	2.373
14730340	Wiedemar	Weiblich	2.692	100	377	2.217
14730360	Zschepplin	Insgesamt	2.802	53	596	2.154
14730360	Zschepplin	Männlich	1.409	29	261	1.124
14730360	Zschepplin	Weiblich	1.398	30	334	1.030
14	Freistaat Sachsen	Insgesamt	4.038.131	142.424	660.838	3.234.873
14	Freistaat Sachsen	Männlich	1.981.428	68.379	292.225	1.620.830
14	Freistaat Sachsen	Weiblich	2.056.700	74.047	368.610	1.614.040

[Zeichenerklärung](#)

5. Bevölkerung am 15. Mai 2022 nach Gemeinden, Altersgruppen und Zugehörigkeit zu der römisch-katholischen und evangelischen Religionsgesellschaft

AGS	Kreisfreie Stadt Landkreis Gemeinde Land	Alter in Jahren	Insgesamt römisch- katholische und evangelische Kirche	Zugehörigkeit zur römisch- katholischen Kirche	Zugehörigkeit zur evangelischen Kirche
14511000	Chemnitz, Stadt	unter 15	2.622	570	2.054
14511000	Chemnitz, Stadt	15 bis unter 25	3.328	619	2.706
14511000	Chemnitz, Stadt	25 bis unter 40	5.704	1.286	4.421
14511000	Chemnitz, Stadt	40 bis unter 60	7.050	1.300	5.751
14511000	Chemnitz, Stadt	60 und älter	12.170	1.558	10.610
14612000	Dresden, Stadt	unter 15	10.102	2.742	7.361
14612000	Dresden, Stadt	15 bis unter 25	14.074	3.772	10.302
14612000	Dresden, Stadt	25 bis unter 40	21.454	6.456	14.999
14612000	Dresden, Stadt	40 bis unter 60	22.224	5.946	16.277
14612000	Dresden, Stadt	60 und älter	27.120	4.990	22.131
14713000	Leipzig, Stadt	unter 15	7.699	2.181	5.516
14713000	Leipzig, Stadt	15 bis unter 25	14.998	4.217	10.781
14713000	Leipzig, Stadt	25 bis unter 40	25.216	8.144	17.074
14713000	Leipzig, Stadt	40 bis unter 60	18.684	5.714	12.969
14713000	Leipzig, Stadt	60 und älter	21.381	4.826	16.551
14521	Erzgebirgskreis	unter 15	9.739	407	9.329
14521	Erzgebirgskreis	15 bis unter 25	8.497	365	8.129
14521	Erzgebirgskreis	25 bis unter 40	12.694	704	11.990
14521	Erzgebirgskreis	40 bis unter 60	26.300	1.401	24.896
14521	Erzgebirgskreis	60 und älter	46.655	2.324	44.326
14521010	Amtsberg	unter 15	127	8	122
14521010	Amtsberg	15 bis unter 25	118	5	116
14521010	Amtsberg	25 bis unter 40	140	9	131
14521010	Amtsberg	40 bis unter 60	310	13	299
14521010	Amtsberg	60 und älter	484	18	469
14521020	Annaberg-Buchholz, Stadt	unter 15	455	44	415
14521020	Annaberg-Buchholz, Stadt	15 bis unter 25	460	40	424
14521020	Annaberg-Buchholz, Stadt	25 bis unter 40	644	64	583
14521020	Annaberg-Buchholz, Stadt	40 bis unter 60	1.219	123	1.100
14521020	Annaberg-Buchholz, Stadt	60 und älter	2.152	140	2.015
14521035	Aue-Bad Schlema, Stadt	unter 15	353	22	329
14521035	Aue-Bad Schlema, Stadt	15 bis unter 25	323	22	300
14521035	Aue-Bad Schlema, Stadt	25 bis unter 40	528	40	486
14521035	Aue-Bad Schlema, Stadt	40 bis unter 60	975	93	880
14521035	Aue-Bad Schlema, Stadt	60 und älter	2.015	168	1.844
14521040	Auerbach	unter 15	77	-	79
14521040	Auerbach	15 bis unter 25	72	-	70
14521040	Auerbach	25 bis unter 40	78	5	70
14521040	Auerbach	40 bis unter 60	197	4	194
14521040	Auerbach	60 und älter	354	5	350
14521060	Bärenstein	unter 15	67	4	61
14521060	Bärenstein	15 bis unter 25	58	6	55
14521060	Bärenstein	25 bis unter 40	85	8	79
14521060	Bärenstein	40 bis unter 60	216	16	198
14521060	Bärenstein	60 und älter	343	41	304
14521080	Bockau	unter 15	99	-	99
14521080	Bockau	15 bis unter 25	77	-	77
14521080	Bockau	25 bis unter 40	134	-	136
14521080	Bockau	40 bis unter 60	264	3	262
14521080	Bockau	60 und älter	471	5	469
14521090	Börnichen/Erzgeb.	unter 15	43	3	41
14521090	Börnichen/Erzgeb.	15 bis unter 25	27	-	27
14521090	Börnichen/Erzgeb.	25 bis unter 40	50	5	47
14521090	Börnichen/Erzgeb.	40 bis unter 60	124	-	121
14521090	Börnichen/Erzgeb.	60 und älter	153	3	147

AGS	Kreisfreie Stadt Landkreis Gemeinde Land	Alter in Jahren	Insgesamt römisch- katholische und evangelische Kirche	Zugehörigkeit zur römisch- katholischen Kirche	Zugehörigkeit zur evangelischen Kirche
14521110	Breitenbrunn/Erzgeb.	unter 15	178	8	170
14521110	Breitenbrunn/Erzgeb.	15 bis unter 25	145	6	138
14521110	Breitenbrunn/Erzgeb.	25 bis unter 40	241	10	228
14521110	Breitenbrunn/Erzgeb.	40 bis unter 60	484	15	472
14521110	Breitenbrunn/Erzgeb.	60 und älter	967	55	913
14521120	Burkhardtsdorf	unter 15	164	5	161
14521120	Burkhardtsdorf	15 bis unter 25	121	3	116
14521120	Burkhardtsdorf	25 bis unter 40	234	6	228
14521120	Burkhardtsdorf	40 bis unter 60	389	23	371
14521120	Burkhardtsdorf	60 und älter	661	28	634
14521130	Crottendorf	unter 15	186	-	186
14521130	Crottendorf	15 bis unter 25	149	-	149
14521130	Crottendorf	25 bis unter 40	237	3	237
14521130	Crottendorf	40 bis unter 60	506	4	501
14521130	Crottendorf	60 und älter	826	9	814
14521140	Deutschneudorf	unter 15	36	-	36
14521140	Deutschneudorf	15 bis unter 25	28	-	28
14521140	Deutschneudorf	25 bis unter 40	42	-	42
14521140	Deutschneudorf	40 bis unter 60	94	3	90
14521140	Deutschneudorf	60 und älter	219	5	212
14521150	Drebach	unter 15	241	6	236
14521150	Drebach	15 bis unter 25	214	3	210
14521150	Drebach	25 bis unter 40	274	6	271
14521150	Drebach	40 bis unter 60	528	6	517
14521150	Drebach	60 und älter	846	18	825
14521160	Ehrenfriedersdorf, Stadt	unter 15	117	4	115
14521160	Ehrenfriedersdorf, Stadt	15 bis unter 25	116	-	114
14521160	Ehrenfriedersdorf, Stadt	25 bis unter 40	167	5	162
14521160	Ehrenfriedersdorf, Stadt	40 bis unter 60	312	15	299
14521160	Ehrenfriedersdorf, Stadt	60 und älter	599	17	582
14521170	Eibenstock, Stadt	unter 15	290	4	284
14521170	Eibenstock, Stadt	15 bis unter 25	243	4	242
14521170	Eibenstock, Stadt	25 bis unter 40	378	11	366
14521170	Eibenstock, Stadt	40 bis unter 60	650	15	638
14521170	Eibenstock, Stadt	60 und älter	1.324	48	1.273
14521180	Elterlein, Stadt	unter 15	103	-	100
14521180	Elterlein, Stadt	15 bis unter 25	105	3	105
14521180	Elterlein, Stadt	25 bis unter 40	144	6	140
14521180	Elterlein, Stadt	40 bis unter 60	388	7	380
14521180	Elterlein, Stadt	60 und älter	553	10	541
14521200	Gelenau/Erzgeb.	unter 15	111	3	111
14521200	Gelenau/Erzgeb.	15 bis unter 25	92	-	92
14521200	Gelenau/Erzgeb.	25 bis unter 40	140	4	134
14521200	Gelenau/Erzgeb.	40 bis unter 60	285	7	277
14521200	Gelenau/Erzgeb.	60 und älter	495	4	487
14521210	Geyer, Stadt	unter 15	109	3	109
14521210	Geyer, Stadt	15 bis unter 25	111	-	111
14521210	Geyer, Stadt	25 bis unter 40	138	3	139
14521210	Geyer, Stadt	40 bis unter 60	308	4	305
14521210	Geyer, Stadt	60 und älter	534	22	514
14521220	Gornau/Erzgeb.	unter 15	150	4	144
14521220	Gornau/Erzgeb.	15 bis unter 25	86	-	88
14521220	Gornau/Erzgeb.	25 bis unter 40	150	4	144
14521220	Gornau/Erzgeb.	40 bis unter 60	275	7	266
14521220	Gornau/Erzgeb.	60 und älter	482	10	473
14521230	Gornsdorf	unter 15	48	-	45
14521230	Gornsdorf	15 bis unter 25	36	-	36
14521230	Gornsdorf	25 bis unter 40	79	5	76
14521230	Gornsdorf	40 bis unter 60	121	7	111
14521230	Gornsdorf	60 und älter	199	10	190
14521240	Großolbersdorf	unter 15	129	-	129
14521240	Großolbersdorf	15 bis unter 25	88	3	88
14521240	Großolbersdorf	25 bis unter 40	175	3	170

AGS	Kreisfreie Stadt Landkreis Gemeinde Land	Alter in Jahren	Insgesamt römisch- katholische und evangelische Kirche	Zugehörigkeit zur römisch- katholischen Kirche	Zugehörigkeit zur evangelischen Kirche
14521240	Großolbersdorf	40 bis unter 60	317	9	307
14521240	Großolbersdorf	60 und älter	546	5	538
14521250	Großrückerswalde	unter 15	213	3	210
14521250	Großrückerswalde	15 bis unter 25	136	-	136
14521250	Großrückerswalde	25 bis unter 40	260	-	256
14521250	Großrückerswalde	40 bis unter 60	501	11	487
14521250	Großrückerswalde	60 und älter	750	11	739
14521260	Grünhain-Beierfeld, Stadt	unter 15	166	7	155
14521260	Grünhain-Beierfeld, Stadt	15 bis unter 25	143	3	142
14521260	Grünhain-Beierfeld, Stadt	25 bis unter 40	235	15	223
14521260	Grünhain-Beierfeld, Stadt	40 bis unter 60	471	15	458
14521260	Grünhain-Beierfeld, Stadt	60 und älter	872	44	830
14521270	Grünhainichen	unter 15	94	6	91
14521270	Grünhainichen	15 bis unter 25	73	3	68
14521270	Grünhainichen	25 bis unter 40	111	4	110
14521270	Grünhainichen	40 bis unter 60	262	17	244
14521270	Grünhainichen	60 und älter	439	16	426
14521280	Heidersdorf	unter 15	30	-	30
14521280	Heidersdorf	15 bis unter 25	21	-	21
14521280	Heidersdorf	25 bis unter 40	32	3	30
14521280	Heidersdorf	40 bis unter 60	93	3	89
14521280	Heidersdorf	60 und älter	125	6	116
14521290	Hohndorf	unter 15	50	-	48
14521290	Hohndorf	15 bis unter 25	71	4	69
14521290	Hohndorf	25 bis unter 40	88	5	84
14521290	Hohndorf	40 bis unter 60	225	12	214
14521290	Hohndorf	60 und älter	367	22	342
14521310	Jahnsdorf/Erzgeb.	unter 15	147	9	135
14521310	Jahnsdorf/Erzgeb.	15 bis unter 25	133	8	127
14521310	Jahnsdorf/Erzgeb.	25 bis unter 40	163	10	149
14521310	Jahnsdorf/Erzgeb.	40 bis unter 60	368	13	357
14521310	Jahnsdorf/Erzgeb.	60 und älter	671	19	651
14521320	Johanngeorgenstadt, Stadt	unter 15	39	-	41
14521320	Johanngeorgenstadt, Stadt	15 bis unter 25	47	4	41
14521320	Johanngeorgenstadt, Stadt	25 bis unter 40	64	6	58
14521320	Johanngeorgenstadt, Stadt	40 bis unter 60	206	28	175
14521320	Johanngeorgenstadt, Stadt	60 und älter	510	58	453
14521330	Jöhstadt, Stadt	unter 15	137	-	137
14521330	Jöhstadt, Stadt	15 bis unter 25	126	3	125
14521330	Jöhstadt, Stadt	25 bis unter 40	165	4	162
14521330	Jöhstadt, Stadt	40 bis unter 60	361	14	350
14521330	Jöhstadt, Stadt	60 und älter	591	10	580
14521340	Königswalde	unter 15	135	4	128
14521340	Königswalde	15 bis unter 25	119	8	115
14521340	Königswalde	25 bis unter 40	143	4	141
14521340	Königswalde	40 bis unter 60	314	3	307
14521340	Königswalde	60 und älter	400	5	397
14521355	Lauter-Bernsbach, Stadt	unter 15	308	9	297
14521355	Lauter-Bernsbach, Stadt	15 bis unter 25	248	5	246
14521355	Lauter-Bernsbach, Stadt	25 bis unter 40	342	12	332
14521355	Lauter-Bernsbach, Stadt	40 bis unter 60	744	26	720
14521355	Lauter-Bernsbach, Stadt	60 und älter	1.305	33	1.268
14521370	Lößnitz, Stadt	unter 15	147	6	145
14521370	Lößnitz, Stadt	15 bis unter 25	142	4	134
14521370	Lößnitz, Stadt	25 bis unter 40	257	11	248
14521370	Lößnitz, Stadt	40 bis unter 60	449	20	432
14521370	Lößnitz, Stadt	60 und älter	886	32	856
14521380	Lugau/Erzgeb., Stadt	unter 15	135	14	121
14521380	Lugau/Erzgeb., Stadt	15 bis unter 25	86	3	82
14521380	Lugau/Erzgeb., Stadt	25 bis unter 40	169	12	159
14521380	Lugau/Erzgeb., Stadt	40 bis unter 60	352	27	328
14521380	Lugau/Erzgeb., Stadt	60 und älter	614	59	555
14521390	Marienberg, Stadt	unter 15	615	10	604

AGS	Kreisfreie Stadt Landkreis Gemeinde Land	Alter in Jahren	Insgesamt römisch- katholische und evangelische Kirche	Zugehörigkeit zur römisch- katholischen Kirche	Zugehörigkeit zur evangelischen Kirche
14521390	Marienberg, Stadt	15 bis unter 25	504	9	493
14521390	Marienberg, Stadt	25 bis unter 40	795	34	759
14521390	Marienberg, Stadt	40 bis unter 60	1.708	67	1.639
14521390	Marienberg, Stadt	60 und älter	2.952	111	2.842
14521400	Mildenaу	unter 15	205	3	204
14521400	Mildenaу	15 bis unter 25	153	5	150
14521400	Mildenaу	25 bis unter 40	272	-	273
14521400	Mildenaу	40 bis unter 60	512	9	500
14521400	Mildenaу	60 und älter	743	10	729
14521410	Neukirchen/Erzgeb.	unter 15	129	15	115
14521410	Neukirchen/Erzgeb.	15 bis unter 25	87	9	76
14521410	Neukirchen/Erzgeb.	25 bis unter 40	129	10	121
14521410	Neukirchen/Erzgeb.	40 bis unter 60	281	25	255
14521410	Neukirchen/Erzgeb.	60 und älter	508	41	468
14521420	Niederdorf	unter 15	21	-	21
14521420	Niederdorf	15 bis unter 25	9	-	8
14521420	Niederdorf	25 bis unter 40	34	3	29
14521420	Niederdorf	40 bis unter 60	45	7	40
14521420	Niederdorf	60 und älter	115	8	110
14521430	Niederwürschnitz	unter 15	61	3	58
14521430	Niederwürschnitz	15 bis unter 25	36	3	31
14521430	Niederwürschnitz	25 bis unter 40	62	8	52
14521430	Niederwürschnitz	40 bis unter 60	125	9	118
14521430	Niederwürschnitz	60 und älter	246	16	233
14521440	Oberwiesenthal, Kurort, Stadt	unter 15	48	9	43
14521440	Oberwiesenthal, Kurort, Stadt	15 bis unter 25	63	3	57
14521440	Oberwiesenthal, Kurort, Stadt	25 bis unter 40	68	11	59
14521440	Oberwiesenthal, Kurort, Stadt	40 bis unter 60	169	17	151
14521440	Oberwiesenthal, Kurort, Stadt	60 und älter	385	39	345
14521450	Oelsnitz/Erzgeb., Stadt	unter 15	156	20	133
14521450	Oelsnitz/Erzgeb., Stadt	15 bis unter 25	126	19	107
14521450	Oelsnitz/Erzgeb., Stadt	25 bis unter 40	262	45	219
14521450	Oelsnitz/Erzgeb., Stadt	40 bis unter 60	411	48	360
14521450	Oelsnitz/Erzgeb., Stadt	60 und älter	756	99	657
14521460	Olbernhau, Stadt	unter 15	226	14	214
14521460	Olbernhau, Stadt	15 bis unter 25	195	4	188
14521460	Olbernhau, Stadt	25 bis unter 40	309	16	290
14521460	Olbernhau, Stadt	40 bis unter 60	808	52	757
14521460	Olbernhau, Stadt	60 und älter	1.665	126	1.540
14521495	Pockau-Lengefeld, Stadt	unter 15	337	17	319
14521495	Pockau-Lengefeld, Stadt	15 bis unter 25	256	9	244
14521495	Pockau-Lengefeld, Stadt	25 bis unter 40	364	22	342
14521495	Pockau-Lengefeld, Stadt	40 bis unter 60	826	34	795
14521495	Pockau-Lengefeld, Stadt	60 und älter	1.453	58	1.396
14521500	Raschau-Markersbach	unter 15	154	3	153
14521500	Raschau-Markersbach	15 bis unter 25	146	-	146
14521500	Raschau-Markersbach	25 bis unter 40	194	9	187
14521500	Raschau-Markersbach	40 bis unter 60	466	9	455
14521500	Raschau-Markersbach	60 und älter	859	34	828
14521510	Scheibenberg, Stadt	unter 15	116	-	113
14521510	Scheibenberg, Stadt	15 bis unter 25	86	3	86
14521510	Scheibenberg, Stadt	25 bis unter 40	141	3	141
14521510	Scheibenberg, Stadt	40 bis unter 60	293	12	284
14521510	Scheibenberg, Stadt	60 und älter	426	6	417
14521520	Schlettau, Stadt	unter 15	111	3	106
14521520	Schlettau, Stadt	15 bis unter 25	101	3	96
14521520	Schlettau, Stadt	25 bis unter 40	134	7	125
14521520	Schlettau, Stadt	40 bis unter 60	272	9	266
14521520	Schlettau, Stadt	60 und älter	475	14	461
14521530	Schneeberg, Stadt	unter 15	273	15	257
14521530	Schneeberg, Stadt	15 bis unter 25	288	36	253
14521530	Schneeberg, Stadt	25 bis unter 40	381	41	343
14521530	Schneeberg, Stadt	40 bis unter 60	718	63	658

AGS	Kreisfreie Stadt Landkreis Gemeinde Land	Alter in Jahren	Insgesamt römisch- katholische und evangelische Kirche	Zugehörigkeit zur römisch- katholischen Kirche	Zugehörigkeit zur evangelischen Kirche
14521530	Schneeberg, Stadt	60 und älter	1.485	105	1.383
14521540	Schönheide	unter 15	109	-	105
14521540	Schönheide	15 bis unter 25	140	-	142
14521540	Schönheide	25 bis unter 40	174	5	167
14521540	Schönheide	40 bis unter 60	398	7	394
14521540	Schönheide	60 und älter	812	26	783
14521550	Schwarzenberg/Erzgeb., Stadt	unter 15	343	29	310
14521550	Schwarzenberg/Erzgeb., Stadt	15 bis unter 25	356	24	333
14521550	Schwarzenberg/Erzgeb., Stadt	25 bis unter 40	542	46	495
14521550	Schwarzenberg/Erzgeb., Stadt	40 bis unter 60	1.081	98	981
14521550	Schwarzenberg/Erzgeb., Stadt	60 und älter	2.011	166	1.848
14521560	Sehmatal	unter 15	340	3	339
14521560	Sehmatal	15 bis unter 25	257	6	250
14521560	Sehmatal	25 bis unter 40	363	10	355
14521560	Sehmatal	40 bis unter 60	737	18	721
14521560	Sehmatal	60 und älter	1.185	28	1.160
14521570	Seiffen/Erzgeb., Kurort	unter 15	75	-	75
14521570	Seiffen/Erzgeb., Kurort	15 bis unter 25	93	-	93
14521570	Seiffen/Erzgeb., Kurort	25 bis unter 40	92	3	92
14521570	Seiffen/Erzgeb., Kurort	40 bis unter 60	274	12	261
14521570	Seiffen/Erzgeb., Kurort	60 und älter	459	12	450
14521590	Stollberg/Erzgeb., Stadt	unter 15	226	23	206
14521590	Stollberg/Erzgeb., Stadt	15 bis unter 25	229	34	194
14521590	Stollberg/Erzgeb., Stadt	25 bis unter 40	336	52	284
14521590	Stollberg/Erzgeb., Stadt	40 bis unter 60	620	101	515
14521590	Stollberg/Erzgeb., Stadt	60 und älter	1.086	112	973
14521600	Stützengrün	unter 15	165	3	164
14521600	Stützengrün	15 bis unter 25	134	-	133
14521600	Stützengrün	25 bis unter 40	165	3	163
14521600	Stützengrün	40 bis unter 60	438	6	433
14521600	Stützengrün	60 und älter	696	14	684
14521610	Tannenberg	unter 15	44	-	44
14521610	Tannenberg	15 bis unter 25	37	-	37
14521610	Tannenberg	25 bis unter 40	51	-	51
14521610	Tannenberg	40 bis unter 60	135	5	132
14521610	Tannenberg	60 und älter	189	6	185
14521620	Thalheim/Erzgeb., Stadt	unter 15	87	12	75
14521620	Thalheim/Erzgeb., Stadt	15 bis unter 25	106	17	91
14521620	Thalheim/Erzgeb., Stadt	25 bis unter 40	169	25	147
14521620	Thalheim/Erzgeb., Stadt	40 bis unter 60	339	56	285
14521620	Thalheim/Erzgeb., Stadt	60 und älter	731	84	645
14521630	Thermalbad Wiesenbad	unter 15	125	3	121
14521630	Thermalbad Wiesenbad	15 bis unter 25	110	4	107
14521630	Thermalbad Wiesenbad	25 bis unter 40	166	3	162
14521630	Thermalbad Wiesenbad	40 bis unter 60	338	12	326
14521630	Thermalbad Wiesenbad	60 und älter	529	6	521
14521640	Thum, Stadt	unter 15	168	3	163
14521640	Thum, Stadt	15 bis unter 25	164	6	161
14521640	Thum, Stadt	25 bis unter 40	208	4	205
14521640	Thum, Stadt	40 bis unter 60	533	19	515
14521640	Thum, Stadt	60 und älter	805	24	778
14521670	Wolkenstein, Stadt	unter 15	171	-	171
14521670	Wolkenstein, Stadt	15 bis unter 25	158	3	157
14521670	Wolkenstein, Stadt	25 bis unter 40	221	4	215
14521670	Wolkenstein, Stadt	40 bis unter 60	418	6	414
14521670	Wolkenstein, Stadt	60 und älter	739	10	726
14521690	Zschopau, Stadt, Motorradstadt	unter 15	140	11	130
14521690	Zschopau, Stadt, Motorradstadt	15 bis unter 25	136	10	125
14521690	Zschopau, Stadt, Motorradstadt	25 bis unter 40	233	17	213
14521690	Zschopau, Stadt, Motorradstadt	40 bis unter 60	440	38	398
14521690	Zschopau, Stadt, Motorradstadt	60 und älter	911	66	844
14521700	Zschorlau	unter 15	227	3	227
14521700	Zschorlau	15 bis unter 25	177	3	173

AGS	Kreisfreie Stadt Landkreis Gemeinde Land	Alter in Jahren	Insgesamt römisch- katholische und evangelische Kirche	Zugehörigkeit zur römisch- katholischen Kirche	Zugehörigkeit zur evangelischen Kirche
14521700	Zschorlau	25 bis unter 40	256	9	250
14521700	Zschorlau	40 bis unter 60	606	5	599
14521700	Zschorlau	60 und älter	994	20	971
14521710	Zwönitz, Stadt	unter 15	373	25	347
14521710	Zwönitz, Stadt	15 bis unter 25	335	26	312
14521710	Zwönitz, Stadt	25 bis unter 40	483	46	439
14521710	Zwönitz, Stadt	40 bis unter 60	992	101	889
14521710	Zwönitz, Stadt	60 und älter	1.684	141	1.546
14522	Mittelsachsen	unter 15	5.492	541	4.952
14522	Mittelsachsen	15 bis unter 25	5.085	520	4.560
14522	Mittelsachsen	25 bis unter 40	7.496	1.049	6.450
14522	Mittelsachsen	40 bis unter 60	15.414	1.631	13.780
14522	Mittelsachsen	60 und älter	28.448	2.341	26.109
14522010	Altmittweida	unter 15	52	5	49
14522010	Altmittweida	15 bis unter 25	37	4	33
14522010	Altmittweida	25 bis unter 40	50	4	44
14522010	Altmittweida	40 bis unter 60	98	6	96
14522010	Altmittweida	60 und älter	187	4	184
14522020	Augustusburg, Stadt	unter 15	76	7	66
14522020	Augustusburg, Stadt	15 bis unter 25	84	4	84
14522020	Augustusburg, Stadt	25 bis unter 40	107	11	92
14522020	Augustusburg, Stadt	40 bis unter 60	249	32	218
14522020	Augustusburg, Stadt	60 und älter	505	46	460
14522035	Bobritzsches-Hilbersdorf	unter 15	138	12	126
14522035	Bobritzsches-Hilbersdorf	15 bis unter 25	85	6	79
14522035	Bobritzsches-Hilbersdorf	25 bis unter 40	172	17	155
14522035	Bobritzsches-Hilbersdorf	40 bis unter 60	365	33	330
14522035	Bobritzsches-Hilbersdorf	60 und älter	593	33	562
14522050	Brand-Erbisdorf, Stadt	unter 15	144	16	125
14522050	Brand-Erbisdorf, Stadt	15 bis unter 25	105	6	96
14522050	Brand-Erbisdorf, Stadt	25 bis unter 40	183	20	160
14522050	Brand-Erbisdorf, Stadt	40 bis unter 60	392	37	358
14522050	Brand-Erbisdorf, Stadt	60 und älter	871	65	809
14522060	Burgstädt, Stadt	unter 15	216	16	202
14522060	Burgstädt, Stadt	15 bis unter 25	182	21	157
14522060	Burgstädt, Stadt	25 bis unter 40	283	28	256
14522060	Burgstädt, Stadt	40 bis unter 60	534	45	489
14522060	Burgstädt, Stadt	60 und älter	991	73	921
14522070	Claußnitz	unter 15	87	4	82
14522070	Claußnitz	15 bis unter 25	71	-	71
14522070	Claußnitz	25 bis unter 40	83	-	81
14522070	Claußnitz	40 bis unter 60	203	9	197
14522070	Claußnitz	60 und älter	318	6	309
14522080	Döbeln, Stadt	unter 15	250	35	214
14522080	Döbeln, Stadt	15 bis unter 25	203	39	164
14522080	Döbeln, Stadt	25 bis unter 40	339	84	257
14522080	Döbeln, Stadt	40 bis unter 60	676	149	524
14522080	Döbeln, Stadt	60 und älter	1.278	210	1.072
14522090	Dorfchemnitz	unter 15	84	3	84
14522090	Dorfchemnitz	15 bis unter 25	68	-	68
14522090	Dorfchemnitz	25 bis unter 40	93	3	91
14522090	Dorfchemnitz	40 bis unter 60	224	4	222
14522090	Dorfchemnitz	60 und älter	366	5	365
14522110	Eppendorf	unter 15	143	-	140
14522110	Eppendorf	15 bis unter 25	127	7	118
14522110	Eppendorf	25 bis unter 40	142	7	138
14522110	Eppendorf	40 bis unter 60	387	20	365
14522110	Eppendorf	60 und älter	706	28	680
14522120	Erlau	unter 15	75	4	72
14522120	Erlau	15 bis unter 25	51	3	50
14522120	Erlau	25 bis unter 40	99	7	94
14522120	Erlau	40 bis unter 60	187	7	180

AGS	Kreisfreie Stadt Landkreis Gemeinde Land	Alter in Jahren	Insgesamt römisch- katholische und evangelische Kirche	Zugehörigkeit zur römisch- katholischen Kirche	Zugehörigkeit zur evangelischen Kirche
14522120	Erlau	60 und älter	386	16	373
14522140	Flöha, Stadt	unter 15	110	24	83
14522140	Flöha, Stadt	15 bis unter 25	99	16	80
14522140	Flöha, Stadt	25 bis unter 40	168	20	147
14522140	Flöha, Stadt	40 bis unter 60	366	54	308
14522140	Flöha, Stadt	60 und älter	808	85	722
14522150	Frankenberg/Sa., Stadt, Garnisonsstadt	unter 15	167	15	153
14522150	Frankenberg/Sa., Stadt, Garnisonsstadt	15 bis unter 25	153	8	141
14522150	Frankenberg/Sa., Stadt, Garnisonsstadt	25 bis unter 40	234	39	197
14522150	Frankenberg/Sa., Stadt, Garnisonsstadt	40 bis unter 60	462	59	406
14522150	Frankenberg/Sa., Stadt, Garnisonsstadt	60 und älter	840	101	739
14522170	Frauenstein, Stadt	unter 15	94	-	94
14522170	Frauenstein, Stadt	15 bis unter 25	79	-	81
14522170	Frauenstein, Stadt	25 bis unter 40	91	6	87
14522170	Frauenstein, Stadt	40 bis unter 60	282	12	268
14522170	Frauenstein, Stadt	60 und älter	526	16	513
14522180	Freiberg, Stadt, Universitätsstadt	unter 15	543	149	392
14522180	Freiberg, Stadt, Universitätsstadt	15 bis unter 25	745	173	569
14522180	Freiberg, Stadt, Universitätsstadt	25 bis unter 40	1.171	326	841
14522180	Freiberg, Stadt, Universitätsstadt	40 bis unter 60	1.460	313	1.150
14522180	Freiberg, Stadt, Universitätsstadt	60 und älter	2.821	472	2.353
14522190	Geringswalde, Stadt	unter 15	68	-	68
14522190	Geringswalde, Stadt	15 bis unter 25	63	-	64
14522190	Geringswalde, Stadt	25 bis unter 40	67	14	53
14522190	Geringswalde, Stadt	40 bis unter 60	184	5	176
14522190	Geringswalde, Stadt	60 und älter	351	17	337
14522200	Großhartmannsdorf	unter 15	94	3	90
14522200	Großhartmannsdorf	15 bis unter 25	66	-	66
14522200	Großhartmannsdorf	25 bis unter 40	115	3	111
14522200	Großhartmannsdorf	40 bis unter 60	285	6	276
14522200	Großhartmannsdorf	60 und älter	506	16	487
14522210	Großschirma, Stadt	unter 15	146	9	133
14522210	Großschirma, Stadt	15 bis unter 25	110	9	98
14522210	Großschirma, Stadt	25 bis unter 40	156	14	141
14522210	Großschirma, Stadt	40 bis unter 60	404	38	365
14522210	Großschirma, Stadt	60 und älter	637	55	585
14522220	Großweitzschen	unter 15	51	3	50
14522220	Großweitzschen	15 bis unter 25	43	3	39
14522220	Großweitzschen	25 bis unter 40	50	10	40
14522220	Großweitzschen	40 bis unter 60	147	19	126
14522220	Großweitzschen	60 und älter	244	26	220
14522230	Hainichen, Stadt	unter 15	112	21	92
14522230	Hainichen, Stadt	15 bis unter 25	123	6	120
14522230	Hainichen, Stadt	25 bis unter 40	162	23	142
14522230	Hainichen, Stadt	40 bis unter 60	356	44	312
14522230	Hainichen, Stadt	60 und älter	643	65	581
14522240	Halsbrücke	unter 15	130	15	116
14522240	Halsbrücke	15 bis unter 25	85	8	75
14522240	Halsbrücke	25 bis unter 40	144	22	120
14522240	Halsbrücke	40 bis unter 60	275	37	241
14522240	Halsbrücke	60 und älter	514	52	463
14522250	Hartha, Stadt	unter 15	98	5	94
14522250	Hartha, Stadt	15 bis unter 25	72	6	68
14522250	Hartha, Stadt	25 bis unter 40	131	15	113
14522250	Hartha, Stadt	40 bis unter 60	286	22	262
14522250	Hartha, Stadt	60 und älter	684	41	645
14522260	Hartmannsdorf	unter 15	93	8	82
14522260	Hartmannsdorf	15 bis unter 25	65	12	59
14522260	Hartmannsdorf	25 bis unter 40	133	19	116
14522260	Hartmannsdorf	40 bis unter 60	255	29	228
14522260	Hartmannsdorf	60 und älter	478	45	430
14522275	Jahnatal	unter 15	56	5	54
14522275	Jahnatal	15 bis unter 25	43	3	42

AGS	Kreisfreie Stadt Landkreis Gemeinde Land	Alter in Jahren	Insgesamt römisch- katholische und evangelische Kirche	Zugehörigkeit zur römisch- katholischen Kirche	Zugehörigkeit zur evangelischen Kirche
14522275	Jahnatal	25 bis unter 40	80	7	71
14522275	Jahnatal	40 bis unter 60	187	26	159
14522275	Jahnatal	60 und älter	358	24	338
14522280	Königsfeld	unter 15	45	-	42
14522280	Königsfeld	15 bis unter 25	42	3	41
14522280	Königsfeld	25 bis unter 40	53	-	49
14522280	Königsfeld	40 bis unter 60	158	7	153
14522280	Königsfeld	60 und älter	246	5	239
14522290	Königshain-Wiederau	unter 15	141	4	140
14522290	Königshain-Wiederau	15 bis unter 25	99	4	98
14522290	Königshain-Wiederau	25 bis unter 40	137	3	128
14522290	Königshain-Wiederau	40 bis unter 60	322	8	311
14522290	Königshain-Wiederau	60 und älter	486	14	472
14522300	Kriebstein	unter 15	41	-	38
14522300	Kriebstein	15 bis unter 25	38	3	37
14522300	Kriebstein	25 bis unter 40	53	3	53
14522300	Kriebstein	40 bis unter 60	116	6	112
14522300	Kriebstein	60 und älter	187	8	182
14522310	Leisnig, Stadt	unter 15	115	13	99
14522310	Leisnig, Stadt	15 bis unter 25	106	5	99
14522310	Leisnig, Stadt	25 bis unter 40	149	21	127
14522310	Leisnig, Stadt	40 bis unter 60	372	41	330
14522310	Leisnig, Stadt	60 und älter	694	62	633
14522320	Leubsdorf	unter 15	116	5	112
14522320	Leubsdorf	15 bis unter 25	90	3	85
14522320	Leubsdorf	25 bis unter 40	123	6	114
14522320	Leubsdorf	40 bis unter 60	308	14	292
14522320	Leubsdorf	60 und älter	454	17	440
14522330	Lichtenau	unter 15	125	13	113
14522330	Lichtenau	15 bis unter 25	129	3	127
14522330	Lichtenau	25 bis unter 40	147	11	133
14522330	Lichtenau	40 bis unter 60	381	18	364
14522330	Lichtenau	60 und älter	630	40	591
14522340	Lichtenberg/Erzgeb.	unter 15	87	4	82
14522340	Lichtenberg/Erzgeb.	15 bis unter 25	63	3	54
14522340	Lichtenberg/Erzgeb.	25 bis unter 40	94	9	83
14522340	Lichtenberg/Erzgeb.	40 bis unter 60	209	14	198
14522340	Lichtenberg/Erzgeb.	60 und älter	372	22	352
14522350	Lunzenau, Stadt	unter 15	77	3	73
14522350	Lunzenau, Stadt	15 bis unter 25	52	3	47
14522350	Lunzenau, Stadt	25 bis unter 40	98	11	90
14522350	Lunzenau, Stadt	40 bis unter 60	171	14	158
14522350	Lunzenau, Stadt	60 und älter	458	34	425
14522360	Mittweida, Stadt, Hochschulstadt	unter 15	146	25	119
14522360	Mittweida, Stadt, Hochschulstadt	15 bis unter 25	308	66	243
14522360	Mittweida, Stadt, Hochschulstadt	25 bis unter 40	312	61	248
14522360	Mittweida, Stadt, Hochschulstadt	40 bis unter 60	425	77	346
14522360	Mittweida, Stadt, Hochschulstadt	60 und älter	866	113	757
14522380	Mühlau	unter 15	46	4	44
14522380	Mühlau	15 bis unter 25	34	-	33
14522380	Mühlau	25 bis unter 40	44	-	39
14522380	Mühlau	40 bis unter 60	125	11	113
14522380	Mühlau	60 und älter	213	3	207
14522390	Mulda/Sa.	unter 15	107	-	105
14522390	Mulda/Sa.	15 bis unter 25	68	3	68
14522390	Mulda/Sa.	25 bis unter 40	124	4	119
14522390	Mulda/Sa.	40 bis unter 60	275	12	264
14522390	Mulda/Sa.	60 und älter	466	17	445
14522400	Neuhausen/Erzgeb.	unter 15	101	4	97
14522400	Neuhausen/Erzgeb.	15 bis unter 25	63	3	62
14522400	Neuhausen/Erzgeb.	25 bis unter 40	90	9	85
14522400	Neuhausen/Erzgeb.	40 bis unter 60	253	12	240
14522400	Neuhausen/Erzgeb.	60 und älter	495	31	467

AGS	Kreisfreie Stadt Landkreis Gemeinde Land	Alter in Jahren	Insgesamt römisch- katholische und evangelische Kirche	Zugehörigkeit zur römisch- katholischen Kirche	Zugehörigkeit zur evangelischen Kirche
14522420	Niederwiesa	unter 15	63	6	57
14522420	Niederwiesa	15 bis unter 25	59	4	56
14522420	Niederwiesa	25 bis unter 40	81	16	66
14522420	Niederwiesa	40 bis unter 60	192	31	164
14522420	Niederwiesa	60 und älter	396	42	351
14522430	Oberschöna	unter 15	78	10	72
14522430	Oberschöna	15 bis unter 25	73	3	73
14522430	Oberschöna	25 bis unter 40	105	3	102
14522430	Oberschöna	40 bis unter 60	241	19	225
14522430	Oberschöna	60 und älter	387	23	364
14522440	Oederan, Stadt	unter 15	158	8	152
14522440	Oederan, Stadt	15 bis unter 25	157	6	151
14522440	Oederan, Stadt	25 bis unter 40	183	11	169
14522440	Oederan, Stadt	40 bis unter 60	492	43	452
14522440	Oederan, Stadt	60 und älter	845	66	782
14522460	Penig, Stadt	unter 15	185	14	173
14522460	Penig, Stadt	15 bis unter 25	145	10	132
14522460	Penig, Stadt	25 bis unter 40	228	25	202
14522460	Penig, Stadt	40 bis unter 60	469	34	437
14522460	Penig, Stadt	60 und älter	900	39	856
14522470	Rechenberg-Bienenmühle	unter 15	39	5	30
14522470	Rechenberg-Bienenmühle	15 bis unter 25	42	4	37
14522470	Rechenberg-Bienenmühle	25 bis unter 40	79	-	75
14522470	Rechenberg-Bienenmühle	40 bis unter 60	176	13	162
14522470	Rechenberg-Bienenmühle	60 und älter	296	15	278
14522480	Reinsberg	unter 15	85	-	89
14522480	Reinsberg	15 bis unter 25	73	5	69
14522480	Reinsberg	25 bis unter 40	90	4	85
14522480	Reinsberg	40 bis unter 60	231	20	211
14522480	Reinsberg	60 und älter	360	21	335
14522490	Rochlitz, Stadt, Stadt des Roten Porphyrs	unter 15	109	18	93
14522490	Rochlitz, Stadt, Stadt des Roten Porphyrs	15 bis unter 25	82	8	76
14522490	Rochlitz, Stadt, Stadt des Roten Porphyrs	25 bis unter 40	120	12	107
14522490	Rochlitz, Stadt, Stadt des Roten Porphyrs	40 bis unter 60	229	30	200
14522490	Rochlitz, Stadt, Stadt des Roten Porphyrs	60 und älter	520	40	478
14522500	Rossau	unter 15	60	-	60
14522500	Rossau	15 bis unter 25	73	3	72
14522500	Rossau	25 bis unter 40	95	3	95
14522500	Rossau	40 bis unter 60	202	8	190
14522500	Rossau	60 und älter	328	15	310
14522510	Roßwein, Stadt	unter 15	76	5	71
14522510	Roßwein, Stadt	15 bis unter 25	84	15	68
14522510	Roßwein, Stadt	25 bis unter 40	173	56	112
14522510	Roßwein, Stadt	40 bis unter 60	277	49	225
14522510	Roßwein, Stadt	60 und älter	587	48	535
14522520	Sayda, Stadt	unter 15	68	-	63
14522520	Sayda, Stadt	15 bis unter 25	57	4	54
14522520	Sayda, Stadt	25 bis unter 40	79	3	78
14522520	Sayda, Stadt	40 bis unter 60	207	11	192
14522520	Sayda, Stadt	60 und älter	407	23	386
14522530	Seelitz	unter 15	43	-	43
14522530	Seelitz	15 bis unter 25	48	4	44
14522530	Seelitz	25 bis unter 40	56	3	57
14522530	Seelitz	40 bis unter 60	144	12	134
14522530	Seelitz	60 und älter	241	10	228
14522540	Striegistal	unter 15	91	3	87
14522540	Striegistal	15 bis unter 25	97	3	94
14522540	Striegistal	25 bis unter 40	174	14	158
14522540	Striegistal	40 bis unter 60	313	17	300
14522540	Striegistal	60 und älter	585	33	550
14522550	Taura	unter 15	43	4	36
14522550	Taura	15 bis unter 25	59	3	60
14522550	Taura	25 bis unter 40	72	7	64

AGS	Kreisfreie Stadt Landkreis Gemeinde Land	Alter in Jahren	Insgesamt römisch- katholische und evangelische Kirche	Zugehörigkeit zur römisch- katholischen Kirche	Zugehörigkeit zur evangelischen Kirche
14522550	Taura	40 bis unter 60	162	16	144
14522550	Taura	60 und älter	290	12	276
14522570	Waldheim, Stadt	unter 15	119	9	107
14522570	Waldheim, Stadt	15 bis unter 25	97	10	90
14522570	Waldheim, Stadt	25 bis unter 40	177	34	142
14522570	Waldheim, Stadt	40 bis unter 60	341	59	281
14522570	Waldheim, Stadt	60 und älter	556	53	500
14522580	Wechselburg	unter 15	47	6	43
14522580	Wechselburg	15 bis unter 25	47	3	42
14522580	Wechselburg	25 bis unter 40	70	7	59
14522580	Wechselburg	40 bis unter 60	184	26	160
14522580	Wechselburg	60 und älter	253	20	229
14522590	Weißßenborn/Erzgeb.	unter 15	46	9	42
14522590	Weißßenborn/Erzgeb.	15 bis unter 25	28	4	28
14522590	Weißßenborn/Erzgeb.	25 bis unter 40	44	7	39
14522590	Weißßenborn/Erzgeb.	40 bis unter 60	130	12	120
14522590	Weißßenborn/Erzgeb.	60 und älter	237	12	223
14522600	Zettlitz	unter 15	10	-	10
14522600	Zettlitz	15 bis unter 25	3	-	3
14522600	Zettlitz	25 bis unter 40	9	-	9
14522600	Zettlitz	40 bis unter 60	36	3	34
14522600	Zettlitz	60 und älter	87	-	85
14523	Vogtlandkreis	unter 15	4.783	444	4.337
14523	Vogtlandkreis	15 bis unter 25	4.462	438	4.027
14523	Vogtlandkreis	25 bis unter 40	6.696	742	5.956
14523	Vogtlandkreis	40 bis unter 60	13.950	1.402	12.545
14523	Vogtlandkreis	60 und älter	24.977	2.049	22.925
14523010	Adorf/Vogtl., Stadt	unter 15	110	12	96
14523010	Adorf/Vogtl., Stadt	15 bis unter 25	112	9	105
14523010	Adorf/Vogtl., Stadt	25 bis unter 40	137	20	117
14523010	Adorf/Vogtl., Stadt	40 bis unter 60	313	38	279
14523010	Adorf/Vogtl., Stadt	60 und älter	576	64	509
14523020	Auerbach/Vogtl., Stadt	unter 15	355	42	312
14523020	Auerbach/Vogtl., Stadt	15 bis unter 25	302	36	264
14523020	Auerbach/Vogtl., Stadt	25 bis unter 40	514	46	467
14523020	Auerbach/Vogtl., Stadt	40 bis unter 60	1.009	111	895
14523020	Auerbach/Vogtl., Stadt	60 und älter	1.913	177	1.735
14523030	Bad Brambach	unter 15	42	5	35
14523030	Bad Brambach	15 bis unter 25	49	3	45
14523030	Bad Brambach	25 bis unter 40	41	-	41
14523030	Bad Brambach	40 bis unter 60	151	11	137
14523030	Bad Brambach	60 und älter	316	30	283
14523040	Bad Elster, Stadt	unter 15	76	10	69
14523040	Bad Elster, Stadt	15 bis unter 25	58	4	53
14523040	Bad Elster, Stadt	25 bis unter 40	95	24	69
14523040	Bad Elster, Stadt	40 bis unter 60	231	28	201
14523040	Bad Elster, Stadt	60 und älter	499	49	449
14523050	Bergen	unter 15	37	3	34
14523050	Bergen	15 bis unter 25	15	3	10
14523050	Bergen	25 bis unter 40	28	3	24
14523050	Bergen	40 bis unter 60	71	7	61
14523050	Bergen	60 und älter	154	10	144
14523060	Bösenbrunn	unter 15	42	-	42
14523060	Bösenbrunn	15 bis unter 25	33	3	29
14523060	Bösenbrunn	25 bis unter 40	38	4	36
14523060	Bösenbrunn	40 bis unter 60	111	3	106
14523060	Bösenbrunn	60 und älter	131	6	125
14523080	Eichigt	unter 15	20	-	20
14523080	Eichigt	15 bis unter 25	33	-	33
14523080	Eichigt	25 bis unter 40	33	-	33
14523080	Eichigt	40 bis unter 60	106	3	105
14523080	Eichigt	60 und älter	151	3	144

AGS	Kreisfreie Stadt Landkreis Gemeinde Land	Alter in Jahren	Insgesamt römisch- katholische und evangelische Kirche	Zugehörigkeit zur römisch- katholischen Kirche	Zugehörigkeit zur evangelischen Kirche
14523090	Ellefeld	unter 15	79	5	71
14523090	Ellefeld	15 bis unter 25	48	3	48
14523090	Ellefeld	25 bis unter 40	97	12	84
14523090	Ellefeld	40 bis unter 60	184	11	175
14523090	Ellefeld	60 und älter	317	12	304
14523100	Elsterberg, Stadt	unter 15	49	3	47
14523100	Elsterberg, Stadt	15 bis unter 25	75	7	71
14523100	Elsterberg, Stadt	25 bis unter 40	99	7	88
14523100	Elsterberg, Stadt	40 bis unter 60	234	11	221
14523100	Elsterberg, Stadt	60 und älter	495	33	463
14523120	Falkenstein/Vogtl., Stadt	unter 15	191	45	146
14523120	Falkenstein/Vogtl., Stadt	15 bis unter 25	162	32	133
14523120	Falkenstein/Vogtl., Stadt	25 bis unter 40	220	30	193
14523120	Falkenstein/Vogtl., Stadt	40 bis unter 60	475	93	384
14523120	Falkenstein/Vogtl., Stadt	60 und älter	897	145	757
14523130	Grünbach	unter 15	64	4	61
14523130	Grünbach	15 bis unter 25	64	9	54
14523130	Grünbach	25 bis unter 40	68	3	68
14523130	Grünbach	40 bis unter 60	176	18	161
14523130	Grünbach	60 und älter	344	13	328
14523150	Heinsdorfergrund	unter 15	64	-	64
14523150	Heinsdorfergrund	15 bis unter 25	56	3	54
14523150	Heinsdorfergrund	25 bis unter 40	58	3	57
14523150	Heinsdorfergrund	40 bis unter 60	168	10	161
14523150	Heinsdorfergrund	60 und älter	201	5	194
14523160	Klingenthal, Stadt	unter 15	199	18	178
14523160	Klingenthal, Stadt	15 bis unter 25	150	16	132
14523160	Klingenthal, Stadt	25 bis unter 40	241	18	222
14523160	Klingenthal, Stadt	40 bis unter 60	586	42	546
14523160	Klingenthal, Stadt	60 und älter	1.336	82	1.255
14523170	Lengsfeld, Stadt	unter 15	217	19	194
14523170	Lengsfeld, Stadt	15 bis unter 25	182	13	170
14523170	Lengsfeld, Stadt	25 bis unter 40	239	24	218
14523170	Lengsfeld, Stadt	40 bis unter 60	526	41	490
14523170	Lengsfeld, Stadt	60 und älter	940	51	886
14523190	Limbach	unter 15	52	-	52
14523190	Limbach	15 bis unter 25	48	-	48
14523190	Limbach	25 bis unter 40	51	3	51
14523190	Limbach	40 bis unter 60	143	3	137
14523190	Limbach	60 und älter	224	11	215
14523200	Markneukirchen, Stadt	unter 15	204	20	181
14523200	Markneukirchen, Stadt	15 bis unter 25	169	4	163
14523200	Markneukirchen, Stadt	25 bis unter 40	265	32	236
14523200	Markneukirchen, Stadt	40 bis unter 60	622	56	563
14523200	Markneukirchen, Stadt	60 und älter	1.206	93	1.116
14523230	Mühlental	unter 15	41	3	40
14523230	Mühlental	15 bis unter 25	45	-	45
14523230	Mühlental	25 bis unter 40	62	-	61
14523230	Mühlental	40 bis unter 60	154	8	148
14523230	Mühlental	60 und älter	253	9	247
14523245	Muldenhammer	unter 15	88	9	83
14523245	Muldenhammer	15 bis unter 25	66	3	65
14523245	Muldenhammer	25 bis unter 40	112	9	105
14523245	Muldenhammer	40 bis unter 60	232	10	225
14523245	Muldenhammer	60 und älter	547	25	522
14523260	Netzschkau, Stadt	unter 15	72	7	62
14523260	Netzschkau, Stadt	15 bis unter 25	54	5	48
14523260	Netzschkau, Stadt	25 bis unter 40	95	13	84
14523260	Netzschkau, Stadt	40 bis unter 60	217	17	199
14523260	Netzschkau, Stadt	60 und älter	444	43	406
14523270	Neuensalz	unter 15	59	-	57
14523270	Neuensalz	15 bis unter 25	36	-	36
14523270	Neuensalz	25 bis unter 40	73	3	71

AGS	Kreisfreie Stadt Landkreis Gemeinde Land	Alter in Jahren	Insgesamt römisch- katholische und evangelische Kirche	Zugehörigkeit zur römisch- katholischen Kirche	Zugehörigkeit zur evangelischen Kirche
14523270	Neuensalz	40 bis unter 60	153	-	150
14523270	Neuensalz	60 und älter	252	6	247
14523280	Neumark	unter 15	84	9	72
14523280	Neumark	15 bis unter 25	60	9	53
14523280	Neumark	25 bis unter 40	74	7	66
14523280	Neumark	40 bis unter 60	202	21	184
14523280	Neumark	60 und älter	336	34	304
14523290	Neustadt/Vogtl.	unter 15	17	-	17
14523290	Neustadt/Vogtl.	15 bis unter 25	28	3	27
14523290	Neustadt/Vogtl.	25 bis unter 40	38	3	37
14523290	Neustadt/Vogtl.	40 bis unter 60	88	9	79
14523290	Neustadt/Vogtl.	60 und älter	151	5	144
14523300	Oelsnitz/Vogtl., Stadt	unter 15	191	16	176
14523300	Oelsnitz/Vogtl., Stadt	15 bis unter 25	197	18	177
14523300	Oelsnitz/Vogtl., Stadt	25 bis unter 40	299	37	264
14523300	Oelsnitz/Vogtl., Stadt	40 bis unter 60	552	68	483
14523300	Oelsnitz/Vogtl., Stadt	60 und älter	913	88	828
14523310	Pausa-Mühltroff, Stadt	unter 15	238	3	237
14523310	Pausa-Mühltroff, Stadt	15 bis unter 25	160	9	148
14523310	Pausa-Mühltroff, Stadt	25 bis unter 40	269	8	257
14523310	Pausa-Mühltroff, Stadt	40 bis unter 60	610	24	589
14523310	Pausa-Mühltroff, Stadt	60 und älter	1.100	42	1.058
14523320	Plauen, Stadt	unter 15	822	117	704
14523320	Plauen, Stadt	15 bis unter 25	924	159	768
14523320	Plauen, Stadt	25 bis unter 40	1.543	266	1.276
14523320	Plauen, Stadt	40 bis unter 60	2.644	440	2.202
14523320	Plauen, Stadt	60 und älter	4.414	534	3.880
14523330	Pöhl	unter 15	65	3	64
14523330	Pöhl	15 bis unter 25	59	-	59
14523330	Pöhl	25 bis unter 40	81	4	76
14523330	Pöhl	40 bis unter 60	225	13	208
14523330	Pöhl	60 und älter	362	19	342
14523340	Reichenbach im Vogtland, Stadt	unter 15	249	45	206
14523340	Reichenbach im Vogtland, Stadt	15 bis unter 25	275	44	234
14523340	Reichenbach im Vogtland, Stadt	25 bis unter 40	437	101	338
14523340	Reichenbach im Vogtland, Stadt	40 bis unter 60	835	167	664
14523340	Reichenbach im Vogtland, Stadt	60 und älter	1.523	210	1.309
14523360	Rodewisch, Stadt	unter 15	123	15	111
14523360	Rodewisch, Stadt	15 bis unter 25	129	12	118
14523360	Rodewisch, Stadt	25 bis unter 40	168	16	155
14523360	Rodewisch, Stadt	40 bis unter 60	353	34	322
14523360	Rodewisch, Stadt	60 und älter	790	75	712
14523365	Rosenbach/Vogtl.	unter 15	194	7	191
14523365	Rosenbach/Vogtl.	15 bis unter 25	153	-	153
14523365	Rosenbach/Vogtl.	25 bis unter 40	190	6	187
14523365	Rosenbach/Vogtl.	40 bis unter 60	408	14	396
14523365	Rosenbach/Vogtl.	60 und älter	717	18	700
14523370	Schöneck/Vogtl., Stadt	unter 15	70	-	72
14523370	Schöneck/Vogtl., Stadt	15 bis unter 25	106	3	104
14523370	Schöneck/Vogtl., Stadt	25 bis unter 40	139	4	138
14523370	Schöneck/Vogtl., Stadt	40 bis unter 60	325	14	311
14523370	Schöneck/Vogtl., Stadt	60 und älter	516	17	503
14523380	Steinberg	unter 15	107	-	107
14523380	Steinberg	15 bis unter 25	87	3	88
14523380	Steinberg	25 bis unter 40	154	7	144
14523380	Steinberg	40 bis unter 60	291	5	286
14523380	Steinberg	60 und älter	486	13	476
14523410	Theuma	unter 15	35	3	33
14523410	Theuma	15 bis unter 25	30	3	29
14523410	Theuma	25 bis unter 40	40	-	39
14523410	Theuma	40 bis unter 60	115	-	112
14523410	Theuma	60 und älter	150	4	149
14523420	Tirpersdorf	unter 15	44	3	43

AGS	Kreisfreie Stadt Landkreis Gemeinde Land	Alter in Jahren	Insgesamt römisch- katholische und evangelische Kirche	Zugehörigkeit zur römisch- katholischen Kirche	Zugehörigkeit zur evangelischen Kirche
14523420	Tirpersdorf	15 bis unter 25	33	-	30
14523420	Tirpersdorf	25 bis unter 40	55	-	53
14523420	Tirpersdorf	40 bis unter 60	119	-	119
14523420	Tirpersdorf	60 und älter	205	8	194
14523430	Treuen, Stadt	unter 15	158	11	145
14523430	Treuen, Stadt	15 bis unter 25	195	16	181
14523430	Treuen, Stadt	25 bis unter 40	259	26	231
14523430	Treuen, Stadt	40 bis unter 60	513	29	487
14523430	Treuen, Stadt	60 und älter	854	56	800
14523440	Triebel/Vogtl.	unter 15	25	-	25
14523440	Triebel/Vogtl.	15 bis unter 25	25	-	24
14523440	Triebel/Vogtl.	25 bis unter 40	42	3	41
14523440	Triebel/Vogtl.	40 bis unter 60	69	3	68
14523440	Triebel/Vogtl.	60 und älter	135	11	127
14523450	Weischlitz	unter 15	231	19	215
14523450	Weischlitz	15 bis unter 25	193	13	183
14523450	Weischlitz	25 bis unter 40	273	19	252
14523450	Weischlitz	40 bis unter 60	557	38	523
14523450	Weischlitz	60 und älter	852	34	819
14523460	Werda	unter 15	78	3	71
14523460	Werda	15 bis unter 25	58	-	54
14523460	Werda	25 bis unter 40	70	-	71
14523460	Werda	40 bis unter 60	168	8	157
14523460	Werda	60 und älter	273	13	263
14524	Zwickau	unter 15	5.356	712	4.647
14524	Zwickau	15 bis unter 25	4.998	662	4.339
14524	Zwickau	25 bis unter 40	7.935	1.248	6.689
14524	Zwickau	40 bis unter 60	15.281	2.055	13.223
14524	Zwickau	60 und älter	28.856	3.157	25.700
14524010	Bernsdorf	unter 15	61	-	61
14524010	Bernsdorf	15 bis unter 25	55	6	53
14524010	Bernsdorf	25 bis unter 40	56	4	57
14524010	Bernsdorf	40 bis unter 60	173	5	168
14524010	Bernsdorf	60 und älter	244	11	231
14524020	Callenberg	unter 15	111	5	107
14524020	Callenberg	15 bis unter 25	97	8	88
14524020	Callenberg	25 bis unter 40	160	13	142
14524020	Callenberg	40 bis unter 60	301	27	274
14524020	Callenberg	60 und älter	458	19	436
14524030	Crimmitschau, Stadt	unter 15	333	55	281
14524030	Crimmitschau, Stadt	15 bis unter 25	344	67	276
14524030	Crimmitschau, Stadt	25 bis unter 40	509	125	386
14524030	Crimmitschau, Stadt	40 bis unter 60	1.017	210	803
14524030	Crimmitschau, Stadt	60 und älter	1.790	376	1.415
14524040	Crinitzberg	unter 15	50	-	50
14524040	Crinitzberg	15 bis unter 25	55	-	55
14524040	Crinitzberg	25 bis unter 40	106	-	106
14524040	Crinitzberg	40 bis unter 60	218	-	216
14524040	Crinitzberg	60 und älter	372	5	368
14524050	Dennheritz	unter 15	28	-	28
14524050	Dennheritz	15 bis unter 25	26	-	24
14524050	Dennheritz	25 bis unter 40	39	3	38
14524050	Dennheritz	40 bis unter 60	107	5	100
14524050	Dennheritz	60 und älter	184	6	181
14524060	Fraureuth	unter 15	135	8	132
14524060	Fraureuth	15 bis unter 25	111	11	97
14524060	Fraureuth	25 bis unter 40	170	12	157
14524060	Fraureuth	40 bis unter 60	382	45	337
14524060	Fraureuth	60 und älter	721	70	653
14524070	Gersdorf	unter 15	57	3	56
14524070	Gersdorf	15 bis unter 25	64	-	61
14524070	Gersdorf	25 bis unter 40	78	-	74

AGS	Kreisfreie Stadt Landkreis Gemeinde Land	Alter in Jahren	Insgesamt römisch- katholische und evangelische Kirche	Zugehörigkeit zur römisch- katholischen Kirche	Zugehörigkeit zur evangelischen Kirche
14524070	Gersdorf	40 bis unter 60	210	13	197
14524070	Gersdorf	60 und älter	368	18	354
14524080	Glauchau, Stadt	unter 15	257	35	219
14524080	Glauchau, Stadt	15 bis unter 25	283	29	253
14524080	Glauchau, Stadt	25 bis unter 40	489	83	409
14524080	Glauchau, Stadt	40 bis unter 60	936	149	786
14524080	Glauchau, Stadt	60 und älter	1.949	232	1.714
14524090	Hartenstein, Stadt	unter 15	177	-	173
14524090	Hartenstein, Stadt	15 bis unter 25	151	5	148
14524090	Hartenstein, Stadt	25 bis unter 40	235	7	225
14524090	Hartenstein, Stadt	40 bis unter 60	457	22	437
14524090	Hartenstein, Stadt	60 und älter	787	17	771
14524100	Hartmannsdorf b. Kirchberg	unter 15	76	-	74
14524100	Hartmannsdorf b. Kirchberg	15 bis unter 25	42	-	42
14524100	Hartmannsdorf b. Kirchberg	25 bis unter 40	82	3	81
14524100	Hartmannsdorf b. Kirchberg	40 bis unter 60	150	4	150
14524100	Hartmannsdorf b. Kirchberg	60 und älter	206	5	199
14524110	Hirschfeld	unter 15	46	-	46
14524110	Hirschfeld	15 bis unter 25	35	-	35
14524110	Hirschfeld	25 bis unter 40	62	-	61
14524110	Hirschfeld	40 bis unter 60	108	9	102
14524110	Hirschfeld	60 und älter	184	10	176
14524120	Hohenstein-Ernstthal, Stadt	unter 15	198	19	182
14524120	Hohenstein-Ernstthal, Stadt	15 bis unter 25	181	14	165
14524120	Hohenstein-Ernstthal, Stadt	25 bis unter 40	283	38	246
14524120	Hohenstein-Ernstthal, Stadt	40 bis unter 60	568	75	496
14524120	Hohenstein-Ernstthal, Stadt	60 und älter	1.270	103	1.170
14524130	Kirchberg, Stadt	unter 15	181	10	173
14524130	Kirchberg, Stadt	15 bis unter 25	167	20	144
14524130	Kirchberg, Stadt	25 bis unter 40	230	18	213
14524130	Kirchberg, Stadt	40 bis unter 60	502	51	452
14524130	Kirchberg, Stadt	60 und älter	935	98	834
14524140	Langenbernsdorf	unter 15	152	3	151
14524140	Langenbernsdorf	15 bis unter 25	118	-	117
14524140	Langenbernsdorf	25 bis unter 40	170	6	166
14524140	Langenbernsdorf	40 bis unter 60	368	15	356
14524140	Langenbernsdorf	60 und älter	618	21	594
14524150	Langenweißbach	unter 15	100	5	95
14524150	Langenweißbach	15 bis unter 25	55	-	56
14524150	Langenweißbach	25 bis unter 40	104	6	102
14524150	Langenweißbach	40 bis unter 60	213	8	203
14524150	Langenweißbach	60 und älter	344	14	329
14524160	Lichtenstein/Sa., Stadt	unter 15	145	19	128
14524160	Lichtenstein/Sa., Stadt	15 bis unter 25	165	16	152
14524160	Lichtenstein/Sa., Stadt	25 bis unter 40	262	30	230
14524160	Lichtenstein/Sa., Stadt	40 bis unter 60	468	47	423
14524160	Lichtenstein/Sa., Stadt	60 und älter	1.017	72	946
14524170	Lichtentanne	unter 15	180	18	164
14524170	Lichtentanne	15 bis unter 25	98	11	88
14524170	Lichtentanne	25 bis unter 40	181	17	161
14524170	Lichtentanne	40 bis unter 60	436	32	401
14524170	Lichtentanne	60 und älter	814	69	747
14524180	Limbach-Oberfrohna, Stadt	unter 15	418	50	366
14524180	Limbach-Oberfrohna, Stadt	15 bis unter 25	422	44	379
14524180	Limbach-Oberfrohna, Stadt	25 bis unter 40	601	75	525
14524180	Limbach-Oberfrohna, Stadt	40 bis unter 60	1.142	127	1.017
14524180	Limbach-Oberfrohna, Stadt	60 und älter	2.055	199	1.857
14524190	Meerane, Stadt	unter 15	139	21	116
14524190	Meerane, Stadt	15 bis unter 25	112	24	91
14524190	Meerane, Stadt	25 bis unter 40	238	60	181
14524190	Meerane, Stadt	40 bis unter 60	453	79	372
14524190	Meerane, Stadt	60 und älter	997	110	883
14524200	Mülsen	unter 15	366	9	355

AGS	Kreisfreie Stadt Landkreis Gemeinde Land	Alter in Jahren	Insgesamt römisch- katholische und evangelische Kirche	Zugehörigkeit zur römisch- katholischen Kirche	Zugehörigkeit zur evangelischen Kirche
14524200	Mülsen	15 bis unter 25	276	13	261
14524200	Mülsen	25 bis unter 40	425	27	400
14524200	Mülsen	40 bis unter 60	914	58	859
14524200	Mülsen	60 und älter	1.644	73	1.574
14524210	Neukirchen/Pleiße	unter 15	53	14	43
14524210	Neukirchen/Pleiße	15 bis unter 25	55	5	52
14524210	Neukirchen/Pleiße	25 bis unter 40	73	10	68
14524210	Neukirchen/Pleiße	40 bis unter 60	183	17	165
14524210	Neukirchen/Pleiße	60 und älter	359	52	310
14524220	Niederfrohna	unter 15	63	8	56
14524220	Niederfrohna	15 bis unter 25	40	-	38
14524220	Niederfrohna	25 bis unter 40	69	4	63
14524220	Niederfrohna	40 bis unter 60	153	8	142
14524220	Niederfrohna	60 und älter	211	17	194
14524230	Oberlungwitz, Stadt	unter 15	118	7	113
14524230	Oberlungwitz, Stadt	15 bis unter 25	96	6	88
14524230	Oberlungwitz, Stadt	25 bis unter 40	137	24	116
14524230	Oberlungwitz, Stadt	40 bis unter 60	296	23	277
14524230	Oberlungwitz, Stadt	60 und älter	629	34	592
14524240	Oberwiera	unter 15	44	3	44
14524240	Oberwiera	15 bis unter 25	22	-	21
14524240	Oberwiera	25 bis unter 40	46	3	43
14524240	Oberwiera	40 bis unter 60	90	3	84
14524240	Oberwiera	60 und älter	124	3	122
14524250	Reinsdorf	unter 15	160	17	142
14524250	Reinsdorf	15 bis unter 25	133	5	132
14524250	Reinsdorf	25 bis unter 40	187	14	167
14524250	Reinsdorf	40 bis unter 60	447	38	412
14524250	Reinsdorf	60 und älter	743	33	708
14524260	Remse	unter 15	28	-	27
14524260	Remse	15 bis unter 25	29	-	29
14524260	Remse	25 bis unter 40	40	8	31
14524260	Remse	40 bis unter 60	84	12	75
14524260	Remse	60 und älter	129	15	117
14524270	Schönberg	unter 15	24	-	24
14524270	Schönberg	15 bis unter 25	25	-	25
14524270	Schönberg	25 bis unter 40	31	-	30
14524270	Schönberg	40 bis unter 60	78	-	76
14524270	Schönberg	60 und älter	106	-	104
14524280	St. Egidien	unter 15	70	5	68
14524280	St. Egidien	15 bis unter 25	74	3	69
14524280	St. Egidien	25 bis unter 40	84	11	77
14524280	St. Egidien	40 bis unter 60	221	19	203
14524280	St. Egidien	60 und älter	349	18	332
14524290	Waldenburg, Stadt	unter 15	68	6	62
14524290	Waldenburg, Stadt	15 bis unter 25	50	3	47
14524290	Waldenburg, Stadt	25 bis unter 40	86	15	74
14524290	Waldenburg, Stadt	40 bis unter 60	197	17	181
14524290	Waldenburg, Stadt	60 und älter	400	29	373
14524300	Werdau, Stadt	unter 15	362	110	249
14524300	Werdau, Stadt	15 bis unter 25	311	88	222
14524300	Werdau, Stadt	25 bis unter 40	502	156	342
14524300	Werdau, Stadt	40 bis unter 60	993	233	763
14524300	Werdau, Stadt	60 und älter	1.807	288	1.516
14524310	Wildenfels, Stadt	unter 15	108	9	103
14524310	Wildenfels, Stadt	15 bis unter 25	105	4	97
14524310	Wildenfels, Stadt	25 bis unter 40	141	10	129
14524310	Wildenfels, Stadt	40 bis unter 60	289	9	283
14524310	Wildenfels, Stadt	60 und älter	526	11	512
14524320	Wilkau-Haßlau, Stadt	unter 15	122	12	112
14524320	Wilkau-Haßlau, Stadt	15 bis unter 25	152	10	139
14524320	Wilkau-Haßlau, Stadt	25 bis unter 40	209	36	173
14524320	Wilkau-Haßlau, Stadt	40 bis unter 60	423	43	378

AGS	Kreisfreie Stadt Landkreis Gemeinde Land	Alter in Jahren	Insgesamt römisch- katholische und evangelische Kirche	Zugehörigkeit zur römisch- katholischen Kirche	Zugehörigkeit zur evangelischen Kirche
14524320	Wilkau-Haßlau, Stadt	60 und älter	837	83	757
14524330	Zwickau, Stadt, Hochschulstadt	unter 15	911	260	648
14524330	Zwickau, Stadt, Hochschulstadt	15 bis unter 25	1.051	256	796
14524330	Zwickau, Stadt, Hochschulstadt	25 bis unter 40	1.843	434	1.406
14524330	Zwickau, Stadt, Hochschulstadt	40 bis unter 60	2.697	648	2.048
14524330	Zwickau, Stadt, Hochschulstadt	60 und älter	5.664	1.036	4.632
14625	Bautzen	unter 15	9.701	3.793	5.909
14625	Bautzen	15 bis unter 25	6.653	2.091	4.559
14625	Bautzen	25 bis unter 40	10.258	3.671	6.586
14625	Bautzen	40 bis unter 60	21.052	6.717	14.339
14625	Bautzen	60 und älter	34.190	8.521	25.668
14625010	Arnsdorf	unter 15	102	11	87
14625010	Arnsdorf	15 bis unter 25	86	15	73
14625010	Arnsdorf	25 bis unter 40	149	20	127
14625010	Arnsdorf	40 bis unter 60	289	18	268
14625010	Arnsdorf	60 und älter	407	36	373
14625020	Bautzen, Stadt	unter 15	859	325	531
14625020	Bautzen, Stadt	15 bis unter 25	777	251	523
14625020	Bautzen, Stadt	25 bis unter 40	1.319	459	856
14625020	Bautzen, Stadt	40 bis unter 60	2.113	686	1.426
14625020	Bautzen, Stadt	60 und älter	4.091	1.036	3.054
14625030	Bernsdorf, Stadt	unter 15	76	25	52
14625030	Bernsdorf, Stadt	15 bis unter 25	86	29	54
14625030	Bernsdorf, Stadt	25 bis unter 40	103	34	66
14625030	Bernsdorf, Stadt	40 bis unter 60	283	92	189
14625030	Bernsdorf, Stadt	60 und älter	486	143	344
14625040	Bischofswerda, Stadt	unter 15	220	29	193
14625040	Bischofswerda, Stadt	15 bis unter 25	202	38	167
14625040	Bischofswerda, Stadt	25 bis unter 40	279	61	222
14625040	Bischofswerda, Stadt	40 bis unter 60	581	109	474
14625040	Bischofswerda, Stadt	60 und älter	1.213	216	998
14625060	Burkau	unter 15	154	14	139
14625060	Burkau	15 bis unter 25	112	10	104
14625060	Burkau	25 bis unter 40	131	20	107
14625060	Burkau	40 bis unter 60	347	43	305
14625060	Burkau	60 und älter	439	35	407
14625080	Crostitzwitz	unter 15	173	173	-
14625080	Crostitzwitz	15 bis unter 25	73	72	3
14625080	Crostitzwitz	25 bis unter 40	131	126	7
14625080	Crostitzwitz	40 bis unter 60	225	220	8
14625080	Crostitzwitz	60 und älter	348	340	6
14625090	Cunewalde	unter 15	123	13	109
14625090	Cunewalde	15 bis unter 25	97	10	86
14625090	Cunewalde	25 bis unter 40	169	30	142
14625090	Cunewalde	40 bis unter 60	355	38	313
14625090	Cunewalde	60 und älter	606	45	563
14625100	Demitz-Thumitz	unter 15	109	4	104
14625100	Demitz-Thumitz	15 bis unter 25	52	3	46
14625100	Demitz-Thumitz	25 bis unter 40	99	17	85
14625100	Demitz-Thumitz	40 bis unter 60	170	25	150
14625100	Demitz-Thumitz	60 und älter	310	35	273
14625110	Doberschau-Gaußig	unter 15	314	31	281
14625110	Doberschau-Gaußig	15 bis unter 25	206	24	184
14625110	Doberschau-Gaußig	25 bis unter 40	219	25	191
14625110	Doberschau-Gaußig	40 bis unter 60	463	56	406
14625110	Doberschau-Gaußig	60 und älter	612	87	523
14625120	Elsterheide	unter 15	140	35	106
14625120	Elsterheide	15 bis unter 25	61	3	60
14625120	Elsterheide	25 bis unter 40	125	27	100
14625120	Elsterheide	40 bis unter 60	287	41	244
14625120	Elsterheide	60 und älter	474	30	443
14625130	Elstra, Stadt	unter 15	90	20	67

AGS	Kreisfreie Stadt Landkreis Gemeinde Land	Alter in Jahren	Insgesamt römisch- katholische und evangelische Kirche	Zugehörigkeit zur römisch- katholischen Kirche	Zugehörigkeit zur evangelischen Kirche
14625130	Elstra, Stadt	15 bis unter 25	68	15	56
14625130	Elstra, Stadt	25 bis unter 40	93	31	65
14625130	Elstra, Stadt	40 bis unter 60	227	57	171
14625130	Elstra, Stadt	60 und älter	330	49	282
14625140	Frankenthal	unter 15	54	-	54
14625140	Frankenthal	15 bis unter 25	33	3	33
14625140	Frankenthal	25 bis unter 40	53	3	51
14625140	Frankenthal	40 bis unter 60	103	7	99
14625140	Frankenthal	60 und älter	145	5	136
14625150	Göda	unter 15	166	72	98
14625150	Göda	15 bis unter 25	101	27	75
14625150	Göda	25 bis unter 40	171	65	109
14625150	Göda	40 bis unter 60	350	119	233
14625150	Göda	60 und älter	583	134	452
14625160	Großdubrau	unter 15	180	47	128
14625160	Großdubrau	15 bis unter 25	115	26	84
14625160	Großdubrau	25 bis unter 40	163	46	121
14625160	Großdubrau	40 bis unter 60	373	104	272
14625160	Großdubrau	60 und älter	606	118	490
14625170	Großharthau	unter 15	95	7	89
14625170	Großharthau	15 bis unter 25	90	6	86
14625170	Großharthau	25 bis unter 40	132	10	125
14625170	Großharthau	40 bis unter 60	248	14	232
14625170	Großharthau	60 und älter	371	28	341
14625180	Großnaundorf	unter 15	49	6	40
14625180	Großnaundorf	15 bis unter 25	30	-	27
14625180	Großnaundorf	25 bis unter 40	42	3	38
14625180	Großnaundorf	40 bis unter 60	84	3	84
14625180	Großnaundorf	60 und älter	114	9	109
14625190	Großpostwitz/O.L.	unter 15	106	20	88
14625190	Großpostwitz/O.L.	15 bis unter 25	74	23	52
14625190	Großpostwitz/O.L.	25 bis unter 40	109	28	78
14625190	Großpostwitz/O.L.	40 bis unter 60	227	57	168
14625190	Großpostwitz/O.L.	60 und älter	387	64	324
14625200	Großröhrsdorf, Stadt	unter 15	253	36	217
14625200	Großröhrsdorf, Stadt	15 bis unter 25	181	20	162
14625200	Großröhrsdorf, Stadt	25 bis unter 40	322	63	257
14625200	Großröhrsdorf, Stadt	40 bis unter 60	615	81	535
14625200	Großröhrsdorf, Stadt	60 und älter	989	71	917
14625220	Haselbachtal	unter 15	112	6	103
14625220	Haselbachtal	15 bis unter 25	84	3	82
14625220	Haselbachtal	25 bis unter 40	106	5	97
14625220	Haselbachtal	40 bis unter 60	304	19	288
14625220	Haselbachtal	60 und älter	518	18	496
14625230	Hochkirch	unter 15	116	11	103
14625230	Hochkirch	15 bis unter 25	64	-	61
14625230	Hochkirch	25 bis unter 40	99	7	92
14625230	Hochkirch	40 bis unter 60	249	19	232
14625230	Hochkirch	60 und älter	372	34	341
14625240	Hoyerswerda, Stadt	unter 15	294	162	135
14625240	Hoyerswerda, Stadt	15 bis unter 25	257	127	132
14625240	Hoyerswerda, Stadt	25 bis unter 40	426	194	236
14625240	Hoyerswerda, Stadt	40 bis unter 60	794	323	475
14625240	Hoyerswerda, Stadt	60 und älter	1.771	530	1.239
14625250	Kamenz, Stadt	unter 15	310	151	160
14625250	Kamenz, Stadt	15 bis unter 25	289	109	177
14625250	Kamenz, Stadt	25 bis unter 40	496	222	271
14625250	Kamenz, Stadt	40 bis unter 60	880	308	571
14625250	Kamenz, Stadt	60 und älter	1.437	378	1.060
14625270	Königsbrück, Stadt	unter 15	136	18	121
14625270	Königsbrück, Stadt	15 bis unter 25	93	13	80
14625270	Königsbrück, Stadt	25 bis unter 40	141	23	116
14625270	Königsbrück, Stadt	40 bis unter 60	254	39	214

AGS	Kreisfreie Stadt Landkreis Gemeinde Land	Alter in Jahren	Insgesamt römisch- katholische und evangelische Kirche	Zugehörigkeit zur römisch- katholischen Kirche	Zugehörigkeit zur evangelischen Kirche
14625270	Königsbrück, Stadt	60 und älter	419	46	371
14625280	Königswartha	unter 15	141	36	102
14625280	Königswartha	15 bis unter 25	113	34	78
14625280	Königswartha	25 bis unter 40	132	38	95
14625280	Königswartha	40 bis unter 60	312	77	238
14625280	Königswartha	60 und älter	535	96	441
14625290	Kubschütz	unter 15	97	10	92
14625290	Kubschütz	15 bis unter 25	80	8	75
14625290	Kubschütz	25 bis unter 40	81	8	75
14625290	Kubschütz	40 bis unter 60	254	32	221
14625290	Kubschütz	60 und älter	452	31	418
14625300	Laußnitz	unter 15	65	4	60
14625300	Laußnitz	15 bis unter 25	52	3	49
14625300	Laußnitz	25 bis unter 40	77	3	76
14625300	Laußnitz	40 bis unter 60	138	7	133
14625300	Laußnitz	60 und älter	183	16	169
14625310	Lauta, Stadt	unter 15	63	16	49
14625310	Lauta, Stadt	15 bis unter 25	42	7	32
14625310	Lauta, Stadt	25 bis unter 40	96	39	59
14625310	Lauta, Stadt	40 bis unter 60	179	42	133
14625310	Lauta, Stadt	60 und älter	434	63	369
14625320	Lichtenberg	unter 15	47	-	47
14625320	Lichtenberg	15 bis unter 25	31	-	31
14625320	Lichtenberg	25 bis unter 40	60	8	54
14625320	Lichtenberg	40 bis unter 60	87	8	79
14625320	Lichtenberg	60 und älter	130	3	125
14625330	Lohsa	unter 15	131	28	105
14625330	Lohsa	15 bis unter 25	80	15	65
14625330	Lohsa	25 bis unter 40	130	18	117
14625330	Lohsa	40 bis unter 60	341	53	289
14625330	Lohsa	60 und älter	634	59	577
14625340	Malschwitz	unter 15	209	11	203
14625340	Malschwitz	15 bis unter 25	157	12	147
14625340	Malschwitz	25 bis unter 40	213	24	191
14625340	Malschwitz	40 bis unter 60	526	47	478
14625340	Malschwitz	60 und älter	806	40	766
14625350	Nebelschütz	unter 15	212	208	6
14625350	Nebelschütz	15 bis unter 25	86	88	3
14625350	Nebelschütz	25 bis unter 40	175	177	3
14625350	Nebelschütz	40 bis unter 60	281	268	11
14625350	Nebelschütz	60 und älter	294	268	23
14625360	Neschwitz	unter 15	164	93	70
14625360	Neschwitz	15 bis unter 25	86	42	46
14625360	Neschwitz	25 bis unter 40	144	66	80
14625360	Neschwitz	40 bis unter 60	276	119	158
14625360	Neschwitz	60 und älter	456	126	333
14625370	Neukirch	unter 15	44	8	40
14625370	Neukirch	15 bis unter 25	18	3	16
14625370	Neukirch	25 bis unter 40	56	10	45
14625370	Neukirch	40 bis unter 60	101	19	80
14625370	Neukirch	60 und älter	171	13	155
14625380	Neukirch/Lausitz	unter 15	158	17	139
14625380	Neukirch/Lausitz	15 bis unter 25	131	7	123
14625380	Neukirch/Lausitz	25 bis unter 40	133	21	113
14625380	Neukirch/Lausitz	40 bis unter 60	389	55	337
14625380	Neukirch/Lausitz	60 und älter	751	54	700
14625390	Obergurig	unter 15	78	25	50
14625390	Obergurig	15 bis unter 25	48	13	38
14625390	Obergurig	25 bis unter 40	72	22	51
14625390	Obergurig	40 bis unter 60	184	30	151
14625390	Obergurig	60 und älter	259	57	201
14625410	Ohorn	unter 15	50	8	44
14625410	Ohorn	15 bis unter 25	22	3	18

AGS	Kreisfreie Stadt Landkreis Gemeinde Land	Alter in Jahren	Insgesamt römisch- katholische und evangelische Kirche	Zugehörigkeit zur römisch- katholischen Kirche	Zugehörigkeit zur evangelischen Kirche
14625410	Ohorn	25 bis unter 40	54	6	51
14625410	Ohorn	40 bis unter 60	76	9	68
14625410	Ohorn	60 und älter	138	14	127
14625420	Oßling	unter 15	116	50	64
14625420	Oßling	15 bis unter 25	70	16	51
14625420	Oßling	25 bis unter 40	112	38	78
14625420	Oßling	40 bis unter 60	230	73	156
14625420	Oßling	60 und älter	316	58	256
14625430	Ottendorf-Okrilla	unter 15	216	48	171
14625430	Ottendorf-Okrilla	15 bis unter 25	125	26	98
14625430	Ottendorf-Okrilla	25 bis unter 40	216	37	177
14625430	Ottendorf-Okrilla	40 bis unter 60	446	64	379
14625430	Ottendorf-Okrilla	60 und älter	535	55	480
14625440	Panschwitz-Kuckau	unter 15	305	294	13
14625440	Panschwitz-Kuckau	15 bis unter 25	143	138	9
14625440	Panschwitz-Kuckau	25 bis unter 40	203	185	18
14625440	Panschwitz-Kuckau	40 bis unter 60	534	468	70
14625440	Panschwitz-Kuckau	60 und älter	557	502	58
14625450	Pulsnitz, Stadt	unter 15	157	9	148
14625450	Pulsnitz, Stadt	15 bis unter 25	170	7	162
14625450	Pulsnitz, Stadt	25 bis unter 40	189	24	169
14625450	Pulsnitz, Stadt	40 bis unter 60	396	41	355
14625450	Pulsnitz, Stadt	60 und älter	665	52	614
14625460	Puschwitz	unter 15	72	64	7
14625460	Puschwitz	15 bis unter 25	45	37	5
14625460	Puschwitz	25 bis unter 40	66	55	12
14625460	Puschwitz	40 bis unter 60	121	97	26
14625460	Puschwitz	60 und älter	163	110	50
14625470	Räckelwitz	unter 15	222	220	5
14625470	Räckelwitz	15 bis unter 25	68	65	-
14625470	Räckelwitz	25 bis unter 40	164	162	4
14625470	Räckelwitz	40 bis unter 60	250	233	18
14625470	Räckelwitz	60 und älter	304	269	33
14625480	Radeberg, Stadt	unter 15	323	69	257
14625480	Radeberg, Stadt	15 bis unter 25	286	63	226
14625480	Radeberg, Stadt	25 bis unter 40	477	141	335
14625480	Radeberg, Stadt	40 bis unter 60	829	180	651
14625480	Radeberg, Stadt	60 und älter	1.286	213	1.070
14625490	Radibor	unter 15	282	182	102
14625490	Radibor	15 bis unter 25	173	93	83
14625490	Radibor	25 bis unter 40	207	119	86
14625490	Radibor	40 bis unter 60	525	284	245
14625490	Radibor	60 und älter	744	380	363
14625500	Ralbitz-Rosenthal	unter 15	317	316	-
14625500	Ralbitz-Rosenthal	15 bis unter 25	134	134	-
14625500	Ralbitz-Rosenthal	25 bis unter 40	267	254	10
14625500	Ralbitz-Rosenthal	40 bis unter 60	448	439	5
14625500	Ralbitz-Rosenthal	60 und älter	406	392	17
14625510	Rammenau	unter 15	73	7	69
14625510	Rammenau	15 bis unter 25	36	3	33
14625510	Rammenau	25 bis unter 40	58	4	51
14625510	Rammenau	40 bis unter 60	146	18	134
14625510	Rammenau	60 und älter	176	9	166
14625525	Schirgiswalde-Kirschau, Stadt	unter 15	311	187	125
14625525	Schirgiswalde-Kirschau, Stadt	15 bis unter 25	221	120	99
14625525	Schirgiswalde-Kirschau, Stadt	25 bis unter 40	288	134	158
14625525	Schirgiswalde-Kirschau, Stadt	40 bis unter 60	754	421	337
14625525	Schirgiswalde-Kirschau, Stadt	60 und älter	1.327	671	658
14625530	Schmölln-Putzkau	unter 15	129	13	113
14625530	Schmölln-Putzkau	15 bis unter 25	66	4	59
14625530	Schmölln-Putzkau	25 bis unter 40	114	13	105
14625530	Schmölln-Putzkau	40 bis unter 60	210	27	181
14625530	Schmölln-Putzkau	60 und älter	337	27	311

AGS	Kreisfreie Stadt Landkreis Gemeinde Land	Alter in Jahren	Insgesamt römisch- katholische und evangelische Kirche	Zugehörigkeit zur römisch- katholischen Kirche	Zugehörigkeit zur evangelischen Kirche
14625550	Schwepnitz	unter 15	68	3	61
14625550	Schwepnitz	15 bis unter 25	52	3	49
14625550	Schwepnitz	25 bis unter 40	56	6	48
14625550	Schwepnitz	40 bis unter 60	178	30	152
14625550	Schwepnitz	60 und älter	288	27	264
14625560	Sohland a. d. Spree	unter 15	257	46	208
14625560	Sohland a. d. Spree	15 bis unter 25	183	23	158
14625560	Sohland a. d. Spree	25 bis unter 40	284	52	229
14625560	Sohland a. d. Spree	40 bis unter 60	621	105	513
14625560	Sohland a. d. Spree	60 und älter	1.116	183	932
14625570	Spreetal	unter 15	31	3	27
14625570	Spreetal	15 bis unter 25	20	3	18
14625570	Spreetal	25 bis unter 40	36	11	28
14625570	Spreetal	40 bis unter 60	76	8	70
14625570	Spreetal	60 und älter	186	12	174
14625580	Steina	unter 15	41	6	37
14625580	Steina	15 bis unter 25	30	3	25
14625580	Steina	25 bis unter 40	27	3	22
14625580	Steina	40 bis unter 60	86	9	75
14625580	Steina	60 und älter	109	8	99
14625590	Steinigtwolmsdorf	unter 15	110	8	100
14625590	Steinigtwolmsdorf	15 bis unter 25	100	3	100
14625590	Steinigtwolmsdorf	25 bis unter 40	129	11	121
14625590	Steinigtwolmsdorf	40 bis unter 60	293	15	276
14625590	Steinigtwolmsdorf	60 und älter	579	41	541
14625600	Wachau	unter 15	133	17	119
14625600	Wachau	15 bis unter 25	79	10	65
14625600	Wachau	25 bis unter 40	144	11	134
14625600	Wachau	40 bis unter 60	284	23	264
14625600	Wachau	60 und älter	385	21	367
14625610	Weißenberg, Stadt	unter 15	142	20	123
14625610	Weißenberg, Stadt	15 bis unter 25	124	15	108
14625610	Weißenberg, Stadt	25 bis unter 40	155	24	135
14625610	Weißenberg, Stadt	40 bis unter 60	380	41	342
14625610	Weißenberg, Stadt	60 und älter	533	44	488
14625630	Wilthen, Stadt	unter 15	102	18	83
14625630	Wilthen, Stadt	15 bis unter 25	73	6	65
14625630	Wilthen, Stadt	25 bis unter 40	101	23	77
14625630	Wilthen, Stadt	40 bis unter 60	302	48	251
14625630	Wilthen, Stadt	60 und älter	692	109	582
14625640	Wittichenau, Stadt	unter 15	590	539	49
14625640	Wittichenau, Stadt	15 bis unter 25	283	270	16
14625640	Wittichenau, Stadt	25 bis unter 40	473	424	51
14625640	Wittichenau, Stadt	40 bis unter 60	979	859	123
14625640	Wittichenau, Stadt	60 und älter	1.214	1.015	200
14626	Görlitz	unter 15	5.414	1.645	3.774
14626	Görlitz	15 bis unter 25	4.737	1.336	3.400
14626	Görlitz	25 bis unter 40	7.329	2.346	4.983
14626	Görlitz	40 bis unter 60	15.412	3.984	11.430
14626	Görlitz	60 und älter	28.567	5.322	23.246
14626010	Bad Muskau, Stadt	unter 15	62	40	20
14626010	Bad Muskau, Stadt	15 bis unter 25	54	29	27
14626010	Bad Muskau, Stadt	25 bis unter 40	111	69	45
14626010	Bad Muskau, Stadt	40 bis unter 60	174	82	97
14626010	Bad Muskau, Stadt	60 und älter	300	63	235
14626020	Beiersdorf	unter 15	35	-	32
14626020	Beiersdorf	15 bis unter 25	45	10	38
14626020	Beiersdorf	25 bis unter 40	31	4	24
14626020	Beiersdorf	40 bis unter 60	122	14	106
14626020	Beiersdorf	60 und älter	202	17	187
14626030	Bernstadt a. d. Eigen, Stadt	unter 15	81	11	71
14626030	Bernstadt a. d. Eigen, Stadt	15 bis unter 25	85	9	78

AGS	Kreisfreie Stadt Landkreis Gemeinde Land	Alter in Jahren	Insgesamt römisch- katholische und evangelische Kirche	Zugehörigkeit zur römisch- katholischen Kirche	Zugehörigkeit zur evangelischen Kirche
14626030	Bernstadt a. d. Eigen, Stadt	25 bis unter 40	105	18	89
14626030	Bernstadt a. d. Eigen, Stadt	40 bis unter 60	266	49	219
14626030	Bernstadt a. d. Eigen, Stadt	60 und älter	527	75	448
14626050	Bertsdorf-Hörnitz	unter 15	48	5	40
14626050	Bertsdorf-Hörnitz	15 bis unter 25	27	6	23
14626050	Bertsdorf-Hörnitz	25 bis unter 40	45	9	38
14626050	Bertsdorf-Hörnitz	40 bis unter 60	135	16	117
14626050	Bertsdorf-Hörnitz	60 und älter	258	28	229
14626060	Boxberg/O.L.	unter 15	152	10	143
14626060	Boxberg/O.L.	15 bis unter 25	98	14	82
14626060	Boxberg/O.L.	25 bis unter 40	144	8	135
14626060	Boxberg/O.L.	40 bis unter 60	349	30	319
14626060	Boxberg/O.L.	60 und älter	680	20	657
14626070	Dürrhennersdorf	unter 15	13	-	13
14626070	Dürrhennersdorf	15 bis unter 25	19	-	17
14626070	Dürrhennersdorf	25 bis unter 40	24	-	25
14626070	Dürrhennersdorf	40 bis unter 60	87	-	84
14626070	Dürrhennersdorf	60 und älter	144	20	127
14626085	Ebersbach-Neugersdorf, Stadt	unter 15	163	39	127
14626085	Ebersbach-Neugersdorf, Stadt	15 bis unter 25	143	29	117
14626085	Ebersbach-Neugersdorf, Stadt	25 bis unter 40	211	53	159
14626085	Ebersbach-Neugersdorf, Stadt	40 bis unter 60	550	119	430
14626085	Ebersbach-Neugersdorf, Stadt	60 und älter	1.362	294	1.071
14626100	Gablenz	unter 15	24	-	20
14626100	Gablenz	15 bis unter 25	9	5	7
14626100	Gablenz	25 bis unter 40	16	-	13
14626100	Gablenz	40 bis unter 60	42	12	30
14626100	Gablenz	60 und älter	163	10	150
14626110	Görlitz, Stadt, Hochschulstadt	unter 15	1.304	901	407
14626110	Görlitz, Stadt, Hochschulstadt	15 bis unter 25	1.351	721	632
14626110	Görlitz, Stadt, Hochschulstadt	25 bis unter 40	2.159	1.319	840
14626110	Görlitz, Stadt, Hochschulstadt	40 bis unter 60	3.275	1.827	1.448
14626110	Görlitz, Stadt, Hochschulstadt	60 und älter	5.041	1.880	3.162
14626120	Groß Düben	unter 15	31	3	31
14626120	Groß Düben	15 bis unter 25	26	-	26
14626120	Groß Düben	25 bis unter 40	38	-	35
14626120	Groß Düben	40 bis unter 60	94	-	91
14626120	Groß Düben	60 und älter	177	-	173
14626140	Großschönau	unter 15	92	8	87
14626140	Großschönau	15 bis unter 25	94	14	78
14626140	Großschönau	25 bis unter 40	112	13	102
14626140	Großschönau	40 bis unter 60	304	34	268
14626140	Großschönau	60 und älter	660	75	583
14626150	Großschweidnitz	unter 15	27	3	22
14626150	Großschweidnitz	15 bis unter 25	14	5	11
14626150	Großschweidnitz	25 bis unter 40	37	8	31
14626150	Großschweidnitz	40 bis unter 60	53	9	47
14626150	Großschweidnitz	60 und älter	89	17	72
14626160	Hähnichen	unter 15	47	3	45
14626160	Hähnichen	15 bis unter 25	35	3	33
14626160	Hähnichen	25 bis unter 40	38	4	36
14626160	Hähnichen	40 bis unter 60	121	5	115
14626160	Hähnichen	60 und älter	188	4	184
14626170	Hainewalde	unter 15	32	3	34
14626170	Hainewalde	15 bis unter 25	22	3	20
14626170	Hainewalde	25 bis unter 40	35	4	32
14626170	Hainewalde	40 bis unter 60	114	7	111
14626170	Hainewalde	60 und älter	206	11	191
14626180	Herrnhut, Stadt	unter 15	169	10	160
14626180	Herrnhut, Stadt	15 bis unter 25	136	15	125
14626180	Herrnhut, Stadt	25 bis unter 40	194	19	174
14626180	Herrnhut, Stadt	40 bis unter 60	565	38	523
14626180	Herrnhut, Stadt	60 und älter	919	69	849

AGS	Kreisfreie Stadt Landkreis Gemeinde Land	Alter in Jahren	Insgesamt römisch- katholische und evangelische Kirche	Zugehörigkeit zur römisch- katholischen Kirche	Zugehörigkeit zur evangelischen Kirche
14626190	Hohendubrau	unter 15	80	5	74
14626190	Hohendubrau	15 bis unter 25	53	5	49
14626190	Hohendubrau	25 bis unter 40	75	5	68
14626190	Hohendubrau	40 bis unter 60	190	8	178
14626190	Hohendubrau	60 und älter	302	24	281
14626200	Horka	unter 15	44	3	44
14626200	Horka	15 bis unter 25	45	3	41
14626200	Horka	25 bis unter 40	51	5	49
14626200	Horka	40 bis unter 60	139	15	122
14626200	Horka	60 und älter	230	9	217
14626210	Jonsdorf, Kurort	unter 15	34	3	33
14626210	Jonsdorf, Kurort	15 bis unter 25	22	4	21
14626210	Jonsdorf, Kurort	25 bis unter 40	28	6	24
14626210	Jonsdorf, Kurort	40 bis unter 60	81	12	73
14626210	Jonsdorf, Kurort	60 und älter	226	24	203
14626230	Kodersdorf	unter 15	68	3	67
14626230	Kodersdorf	15 bis unter 25	58	-	60
14626230	Kodersdorf	25 bis unter 40	108	6	106
14626230	Kodersdorf	40 bis unter 60	231	22	205
14626230	Kodersdorf	60 und älter	320	6	311
14626240	Königshain	unter 15	67	7	61
14626240	Königshain	15 bis unter 25	32	-	32
14626240	Königshain	25 bis unter 40	43	4	37
14626240	Königshain	40 bis unter 60	108	5	101
14626240	Königshain	60 und älter	164	13	148
14626245	Kottmar	unter 15	172	12	163
14626245	Kottmar	15 bis unter 25	130	13	116
14626245	Kottmar	25 bis unter 40	188	25	162
14626245	Kottmar	40 bis unter 60	511	46	467
14626245	Kottmar	60 und älter	1.004	103	901
14626250	Krauschwitz i.d. O.L.	unter 15	35	11	27
14626250	Krauschwitz i.d. O.L.	15 bis unter 25	32	10	20
14626250	Krauschwitz i.d. O.L.	25 bis unter 40	41	13	29
14626250	Krauschwitz i.d. O.L.	40 bis unter 60	127	34	92
14626250	Krauschwitz i.d. O.L.	60 und älter	281	25	253
14626260	Kreba-Neudorf	unter 15	13	-	13
14626260	Kreba-Neudorf	15 bis unter 25	17	-	19
14626260	Kreba-Neudorf	25 bis unter 40	31	3	26
14626260	Kreba-Neudorf	40 bis unter 60	69	-	69
14626260	Kreba-Neudorf	60 und älter	137	-	134
14626270	Lawalde	unter 15	73	9	62
14626270	Lawalde	15 bis unter 25	51	-	50
14626270	Lawalde	25 bis unter 40	64	5	62
14626270	Lawalde	40 bis unter 60	170	13	153
14626270	Lawalde	60 und älter	256	13	241
14626280	Leutersdorf	unter 15	69	12	55
14626280	Leutersdorf	15 bis unter 25	64	9	56
14626280	Leutersdorf	25 bis unter 40	87	14	71
14626280	Leutersdorf	40 bis unter 60	239	42	194
14626280	Leutersdorf	60 und älter	596	102	493
14626290	Löbau, Stadt	unter 15	192	38	158
14626290	Löbau, Stadt	15 bis unter 25	176	39	141
14626290	Löbau, Stadt	25 bis unter 40	383	84	301
14626290	Löbau, Stadt	40 bis unter 60	710	136	573
14626290	Löbau, Stadt	60 und älter	1.328	225	1.101
14626300	Markersdorf	unter 15	150	25	124
14626300	Markersdorf	15 bis unter 25	85	18	65
14626300	Markersdorf	25 bis unter 40	139	21	118
14626300	Markersdorf	40 bis unter 60	350	68	281
14626300	Markersdorf	60 und älter	583	94	484
14626310	Mittelherwigsdorf	unter 15	80	16	64
14626310	Mittelherwigsdorf	15 bis unter 25	63	9	55
14626310	Mittelherwigsdorf	25 bis unter 40	80	14	68

AGS	Kreisfreie Stadt Landkreis Gemeinde Land	Alter in Jahren	Insgesamt römisch- katholische und evangelische Kirche	Zugehörigkeit zur römisch- katholischen Kirche	Zugehörigkeit zur evangelischen Kirche
14626310	Mittelherwigsdorf	40 bis unter 60	204	28	175
14626310	Mittelherwigsdorf	60 und älter	445	50	396
14626320	Mücka	unter 15	20	-	20
14626320	Mücka	15 bis unter 25	29	3	29
14626320	Mücka	25 bis unter 40	35	3	33
14626320	Mücka	40 bis unter 60	100	13	89
14626320	Mücka	60 und älter	167	14	151
14626330	Neißeau	unter 15	46	-	44
14626330	Neißeau	15 bis unter 25	47	3	42
14626330	Neißeau	25 bis unter 40	49	8	43
14626330	Neißeau	40 bis unter 60	118	11	108
14626330	Neißeau	60 und älter	217	9	211
14626350	Neusalza-Spremberg, Stadt	unter 15	79	9	74
14626350	Neusalza-Spremberg, Stadt	15 bis unter 25	63	4	56
14626350	Neusalza-Spremberg, Stadt	25 bis unter 40	78	10	69
14626350	Neusalza-Spremberg, Stadt	40 bis unter 60	233	37	193
14626350	Neusalza-Spremberg, Stadt	60 und älter	464	81	380
14626370	Niesky, Stadt	unter 15	178	37	141
14626370	Niesky, Stadt	15 bis unter 25	153	14	136
14626370	Niesky, Stadt	25 bis unter 40	229	29	202
14626370	Niesky, Stadt	40 bis unter 60	522	86	434
14626370	Niesky, Stadt	60 und älter	1.046	135	912
14626390	Oderwitz	unter 15	107	8	97
14626390	Oderwitz	15 bis unter 25	85	9	71
14626390	Oderwitz	25 bis unter 40	115	13	101
14626390	Oderwitz	40 bis unter 60	313	42	270
14626390	Oderwitz	60 und älter	735	65	672
14626400	Olbersdorf	unter 15	63	15	45
14626400	Olbersdorf	15 bis unter 25	43	7	36
14626400	Olbersdorf	25 bis unter 40	71	24	50
14626400	Olbersdorf	40 bis unter 60	149	39	112
14626400	Olbersdorf	60 und älter	358	66	294
14626410	Oppach	unter 15	73	21	49
14626410	Oppach	15 bis unter 25	45	13	28
14626410	Oppach	25 bis unter 40	59	20	37
14626410	Oppach	40 bis unter 60	191	50	144
14626410	Oppach	60 und älter	367	74	290
14626420	Ostritz, Stadt	unter 15	110	61	48
14626420	Ostritz, Stadt	15 bis unter 25	83	45	39
14626420	Ostritz, Stadt	25 bis unter 40	118	74	46
14626420	Ostritz, Stadt	40 bis unter 60	281	173	109
14626420	Ostritz, Stadt	60 und älter	491	273	219
14626430	Oybin	unter 15	29	3	24
14626430	Oybin	15 bis unter 25	19	-	19
14626430	Oybin	25 bis unter 40	32	5	28
14626430	Oybin	40 bis unter 60	78	8	68
14626430	Oybin	60 und älter	181	16	164
14626440	Quitzdorf am See	unter 15	29	3	29
14626440	Quitzdorf am See	15 bis unter 25	17	-	17
14626440	Quitzdorf am See	25 bis unter 40	40	5	37
14626440	Quitzdorf am See	40 bis unter 60	98	8	94
14626440	Quitzdorf am See	60 und älter	230	21	214
14626450	Reichenbach/O.L., Stadt	unter 15	109	22	89
14626450	Reichenbach/O.L., Stadt	15 bis unter 25	109	14	93
14626450	Reichenbach/O.L., Stadt	25 bis unter 40	152	31	121
14626450	Reichenbach/O.L., Stadt	40 bis unter 60	387	69	321
14626450	Reichenbach/O.L., Stadt	60 und älter	643	81	564
14626460	Rietschen	unter 15	94	5	86
14626460	Rietschen	15 bis unter 25	60	3	61
14626460	Rietschen	25 bis unter 40	97	3	92
14626460	Rietschen	40 bis unter 60	251	20	230
14626460	Rietschen	60 und älter	496	21	473
14626470	Rosenbach	unter 15	54	7	49

AGS	Kreisfreie Stadt Landkreis Gemeinde Land	Alter in Jahren	Insgesamt römisch- katholische und evangelische Kirche	Zugehörigkeit zur römisch- katholischen Kirche	Zugehörigkeit zur evangelischen Kirche
14626470	Rosenbach	15 bis unter 25	36	6	29
14626470	Rosenbach	25 bis unter 40	57	5	55
14626470	Rosenbach	40 bis unter 60	107	8	97
14626470	Rosenbach	60 und älter	183	25	156
14626480	Rothenburg/O.L., Stadt	unter 15	94	21	75
14626480	Rothenburg/O.L., Stadt	15 bis unter 25	63	10	53
14626480	Rothenburg/O.L., Stadt	25 bis unter 40	127	24	100
14626480	Rothenburg/O.L., Stadt	40 bis unter 60	324	45	280
14626480	Rothenburg/O.L., Stadt	60 und älter	589	62	529
14626490	Schleife	unter 15	68	7	59
14626490	Schleife	15 bis unter 25	39	5	31
14626490	Schleife	25 bis unter 40	74	8	63
14626490	Schleife	40 bis unter 60	185	15	172
14626490	Schleife	60 und älter	432	19	413
14626500	Schönau-Berzdorf a. d. Eigen	unter 15	47	8	37
14626500	Schönau-Berzdorf a. d. Eigen	15 bis unter 25	35	4	28
14626500	Schönau-Berzdorf a. d. Eigen	25 bis unter 40	71	16	51
14626500	Schönau-Berzdorf a. d. Eigen	40 bis unter 60	108	21	85
14626500	Schönau-Berzdorf a. d. Eigen	60 und älter	164	19	141
14626510	Schönbach	unter 15	44	5	37
14626510	Schönbach	15 bis unter 25	46	10	39
14626510	Schönbach	25 bis unter 40	49	4	44
14626510	Schönbach	40 bis unter 60	115	18	97
14626510	Schönbach	60 und älter	175	14	161
14626520	Schöpstal	unter 15	71	9	61
14626520	Schöpstal	15 bis unter 25	57	14	42
14626520	Schöpstal	25 bis unter 40	115	20	96
14626520	Schöpstal	40 bis unter 60	204	31	173
14626520	Schöpstal	60 und älter	330	33	298
14626530	Seifhennersdorf, Stadt	unter 15	71	9	59
14626530	Seifhennersdorf, Stadt	15 bis unter 25	66	15	54
14626530	Seifhennersdorf, Stadt	25 bis unter 40	87	11	73
14626530	Seifhennersdorf, Stadt	40 bis unter 60	233	42	194
14626530	Seifhennersdorf, Stadt	60 und älter	551	119	431
14626560	Trebendorf	unter 15	18	4	12
14626560	Trebendorf	15 bis unter 25	10	-	8
14626560	Trebendorf	25 bis unter 40	27	-	25
14626560	Trebendorf	40 bis unter 60	65	4	63
14626560	Trebendorf	60 und älter	96	5	92
14626570	Vierkirchen	unter 15	79	3	73
14626570	Vierkirchen	15 bis unter 25	44	4	41
14626570	Vierkirchen	25 bis unter 40	89	6	85
14626570	Vierkirchen	40 bis unter 60	194	16	174
14626570	Vierkirchen	60 und älter	348	18	332
14626580	Waldhufen	unter 15	81	3	79
14626580	Waldhufen	15 bis unter 25	73	3	68
14626580	Waldhufen	25 bis unter 40	104	5	97
14626580	Waldhufen	40 bis unter 60	263	34	233
14626580	Waldhufen	60 und älter	396	22	372
14626590	Weißkeißel	unter 15	3	-	3
14626590	Weißkeißel	15 bis unter 25	4	3	3
14626590	Weißkeißel	25 bis unter 40	16	8	6
14626590	Weißkeißel	40 bis unter 60	37	16	23
14626590	Weißkeißel	60 und älter	64	16	49
14626600	Weißwasser/O.L., Stadt	unter 15	130	55	74
14626600	Weißwasser/O.L., Stadt	15 bis unter 25	122	39	84
14626600	Weißwasser/O.L., Stadt	25 bis unter 40	214	85	127
14626600	Weißwasser/O.L., Stadt	40 bis unter 60	430	165	270
14626600	Weißwasser/O.L., Stadt	60 und älter	933	270	662
14626610	Zittau, Stadt, Hochschulstadt	unter 15	342	129	211
14626610	Zittau, Stadt, Hochschulstadt	15 bis unter 25	406	145	262
14626610	Zittau, Stadt, Hochschulstadt	25 bis unter 40	608	196	408
14626610	Zittau, Stadt, Hochschulstadt	40 bis unter 60	1.026	337	689

AGS	Kreisfreie Stadt Landkreis Gemeinde Land	Alter in Jahren	Insgesamt römisch- katholische und evangelische Kirche	Zugehörigkeit zur römisch- katholischen Kirche	Zugehörigkeit zur evangelischen Kirche
14626610	Zittau, Stadt, Hochschulstadt	60 und älter	2.132	565	1.569
14627	Meißen	unter 15	4.767	584	4.183
14627	Meißen	15 bis unter 25	3.872	550	3.325
14627	Meißen	25 bis unter 40	5.453	921	4.529
14627	Meißen	40 bis unter 60	12.217	1.891	10.329
14627	Meißen	60 und älter	20.832	2.452	18.383
14627010	Coswig, Stadt	unter 15	300	49	252
14627010	Coswig, Stadt	15 bis unter 25	236	51	182
14627010	Coswig, Stadt	25 bis unter 40	345	91	259
14627010	Coswig, Stadt	40 bis unter 60	705	138	564
14627010	Coswig, Stadt	60 und älter	1.274	240	1.033
14627020	Diera-Zehren	unter 15	63	4	60
14627020	Diera-Zehren	15 bis unter 25	46	7	42
14627020	Diera-Zehren	25 bis unter 40	79	9	68
14627020	Diera-Zehren	40 bis unter 60	192	19	176
14627020	Diera-Zehren	60 und älter	349	25	321
14627030	Ebersbach	unter 15	174	4	167
14627030	Ebersbach	15 bis unter 25	149	4	147
14627030	Ebersbach	25 bis unter 40	194	13	184
14627030	Ebersbach	40 bis unter 60	477	23	458
14627030	Ebersbach	60 und älter	697	30	664
14627040	Glaubitz	unter 15	17	-	17
14627040	Glaubitz	15 bis unter 25	29	4	22
14627040	Glaubitz	25 bis unter 40	43	5	39
14627040	Glaubitz	40 bis unter 60	88	8	78
14627040	Glaubitz	60 und älter	166	9	158
14627050	Gröditz, Stadt	unter 15	80	-	78
14627050	Gröditz, Stadt	15 bis unter 25	68	8	57
14627050	Gröditz, Stadt	25 bis unter 40	125	13	115
14627050	Gröditz, Stadt	40 bis unter 60	277	30	248
14627050	Gröditz, Stadt	60 und älter	525	79	444
14627060	Großenhain, Stadt	unter 15	336	32	310
14627060	Großenhain, Stadt	15 bis unter 25	294	34	263
14627060	Großenhain, Stadt	25 bis unter 40	502	111	393
14627060	Großenhain, Stadt	40 bis unter 60	988	129	856
14627060	Großenhain, Stadt	60 und älter	1.688	166	1.524
14627070	Hirschstein	unter 15	50	3	45
14627070	Hirschstein	15 bis unter 25	31	4	28
14627070	Hirschstein	25 bis unter 40	60	6	57
14627070	Hirschstein	40 bis unter 60	137	9	126
14627070	Hirschstein	60 und älter	235	12	224
14627080	Käbschütztal	unter 15	74	18	54
14627080	Käbschütztal	15 bis unter 25	36	10	29
14627080	Käbschütztal	25 bis unter 40	70	11	60
14627080	Käbschütztal	40 bis unter 60	154	31	120
14627080	Käbschütztal	60 und älter	229	25	201
14627100	Klipphausen	unter 15	249	27	224
14627100	Klipphausen	15 bis unter 25	186	23	159
14627100	Klipphausen	25 bis unter 40	299	34	264
14627100	Klipphausen	40 bis unter 60	675	98	576
14627100	Klipphausen	60 und älter	940	83	858
14627110	Lampertswalde	unter 15	132	-	132
14627110	Lampertswalde	15 bis unter 25	71	3	65
14627110	Lampertswalde	25 bis unter 40	154	12	141
14627110	Lampertswalde	40 bis unter 60	335	9	327
14627110	Lampertswalde	60 und älter	495	8	485
14627130	Lommatzsch, Stadt	unter 15	91	19	73
14627130	Lommatzsch, Stadt	15 bis unter 25	100	16	82
14627130	Lommatzsch, Stadt	25 bis unter 40	134	22	115
14627130	Lommatzsch, Stadt	40 bis unter 60	324	43	278
14627130	Lommatzsch, Stadt	60 und älter	684	72	611
14627140	Meißen, Stadt	unter 15	331	85	243

AGS	Kreisfreie Stadt Landkreis Gemeinde Land	Alter in Jahren	Insgesamt römisch- katholische und evangelische Kirche	Zugehörigkeit zur römisch- katholischen Kirche	Zugehörigkeit zur evangelischen Kirche
14627140	Meißen, Stadt	15 bis unter 25	339	90	247
14627140	Meißen, Stadt	25 bis unter 40	556	141	415
14627140	Meißen, Stadt	40 bis unter 60	982	248	735
14627140	Meißen, Stadt	60 und älter	1.861	317	1.543
14627150	Moritzburg	unter 15	273	21	248
14627150	Moritzburg	15 bis unter 25	251	20	229
14627150	Moritzburg	25 bis unter 40	183	8	173
14627150	Moritzburg	40 bis unter 60	625	71	553
14627150	Moritzburg	60 und älter	869	60	805
14627170	Niederau	unter 15	110	12	99
14627170	Niederau	15 bis unter 25	52	6	47
14627170	Niederau	25 bis unter 40	120	16	105
14627170	Niederau	40 bis unter 60	206	36	166
14627170	Niederau	60 und älter	333	27	305
14627180	Nossen, Stadt	unter 15	220	14	203
14627180	Nossen, Stadt	15 bis unter 25	217	16	205
14627180	Nossen, Stadt	25 bis unter 40	272	46	227
14627180	Nossen, Stadt	40 bis unter 60	663	77	588
14627180	Nossen, Stadt	60 und älter	1.150	95	1.053
14627190	Nünchritz	unter 15	66	8	59
14627190	Nünchritz	15 bis unter 25	61	13	51
14627190	Nünchritz	25 bis unter 40	98	16	82
14627190	Nünchritz	40 bis unter 60	225	41	187
14627190	Nünchritz	60 und älter	420	66	357
14627200	Priestewitz	unter 15	101	-	101
14627200	Priestewitz	15 bis unter 25	83	3	82
14627200	Priestewitz	25 bis unter 40	115	5	113
14627200	Priestewitz	40 bis unter 60	299	12	287
14627200	Priestewitz	60 und älter	457	23	430
14627210	Radebeul, Stadt	unter 15	883	139	746
14627210	Radebeul, Stadt	15 bis unter 25	771	130	638
14627210	Radebeul, Stadt	25 bis unter 40	746	152	597
14627210	Radebeul, Stadt	40 bis unter 60	1.974	416	1.557
14627210	Radebeul, Stadt	60 und älter	2.830	381	2.450
14627220	Radeburg, Stadt	unter 15	199	9	194
14627220	Radeburg, Stadt	15 bis unter 25	115	11	105
14627220	Radeburg, Stadt	25 bis unter 40	225	32	196
14627220	Radeburg, Stadt	40 bis unter 60	427	45	384
14627220	Radeburg, Stadt	60 und älter	719	56	664
14627230	Riesa, Stadt	unter 15	185	28	160
14627230	Riesa, Stadt	15 bis unter 25	225	33	192
14627230	Riesa, Stadt	25 bis unter 40	326	83	241
14627230	Riesa, Stadt	40 bis unter 60	688	159	527
14627230	Riesa, Stadt	60 und älter	1.821	357	1.467
14627240	Röderaue	unter 15	50	11	39
14627240	Röderaue	15 bis unter 25	50	-	50
14627240	Röderaue	25 bis unter 40	53	6	44
14627240	Röderaue	40 bis unter 60	132	8	130
14627240	Röderaue	60 und älter	267	27	239
14627250	Schönfeld	unter 15	97	6	87
14627250	Schönfeld	15 bis unter 25	69	-	68
14627250	Schönfeld	25 bis unter 40	113	13	100
14627250	Schönfeld	40 bis unter 60	222	18	205
14627250	Schönfeld	60 und älter	348	20	326
14627260	Stauchitz	unter 15	61	13	49
14627260	Stauchitz	15 bis unter 25	52	8	41
14627260	Stauchitz	25 bis unter 40	68	11	54
14627260	Stauchitz	40 bis unter 60	148	27	123
14627260	Stauchitz	60 und älter	285	30	253
14627270	Strehla, Stadt	unter 15	40	9	33
14627270	Strehla, Stadt	15 bis unter 25	39	5	35
14627270	Strehla, Stadt	25 bis unter 40	51	3	47
14627270	Strehla, Stadt	40 bis unter 60	148	24	122

AGS	Kreisfreie Stadt Landkreis Gemeinde Land	Alter in Jahren	Insgesamt römisch- katholische und evangelische Kirche	Zugehörigkeit zur römisch- katholischen Kirche	Zugehörigkeit zur evangelischen Kirche
14627270	Strehla, Stadt	60 und älter	277	31	243
14627290	Thiendorf	unter 15	214	7	210
14627290	Thiendorf	15 bis unter 25	94	9	88
14627290	Thiendorf	25 bis unter 40	184	19	162
14627290	Thiendorf	40 bis unter 60	366	41	322
14627290	Thiendorf	60 und älter	568	22	548
14627310	Weinböhla	unter 15	254	45	210
14627310	Weinböhla	15 bis unter 25	140	29	110
14627310	Weinböhla	25 bis unter 40	187	28	159
14627310	Weinböhla	40 bis unter 60	471	90	382
14627310	Weinböhla	60 und älter	795	123	674
14627340	Wülknitz	unter 15	26	-	26
14627340	Wülknitz	15 bis unter 25	21	-	20
14627340	Wülknitz	25 bis unter 40	40	3	37
14627340	Wülknitz	40 bis unter 60	68	5	60
14627340	Wülknitz	60 und älter	158	11	150
14627360	Zeithain	unter 15	89	12	74
14627360	Zeithain	15 bis unter 25	50	12	39
14627360	Zeithain	25 bis unter 40	99	11	90
14627360	Zeithain	40 bis unter 60	224	35	189
14627360	Zeithain	60 und älter	399	42	356
14628	Sächsische Schweiz-Osterzgebirge	unter 15	4.387	579	3.810
14628	Sächsische Schweiz-Osterzgebirge	15 bis unter 25	3.526	520	3.012
14628	Sächsische Schweiz-Osterzgebirge	25 bis unter 40	5.150	902	4.245
14628	Sächsische Schweiz-Osterzgebirge	40 bis unter 60	10.983	1.695	9.290
14628	Sächsische Schweiz-Osterzgebirge	60 und älter	19.345	2.619	16.726
14628010	Altenberg, Stadt	unter 15	199	28	175
14628010	Altenberg, Stadt	15 bis unter 25	136	23	114
14628010	Altenberg, Stadt	25 bis unter 40	210	30	181
14628010	Altenberg, Stadt	40 bis unter 60	495	81	416
14628010	Altenberg, Stadt	60 und älter	945	145	799
14628020	Bad Gottleuba-Berggießhübel, Stadt	unter 15	79	7	73
14628020	Bad Gottleuba-Berggießhübel, Stadt	15 bis unter 25	82	10	70
14628020	Bad Gottleuba-Berggießhübel, Stadt	25 bis unter 40	138	18	123
14628020	Bad Gottleuba-Berggießhübel, Stadt	40 bis unter 60	265	33	233
14628020	Bad Gottleuba-Berggießhübel, Stadt	60 und älter	582	70	515
14628030	Bad Schandau, Stadt	unter 15	25	6	21
14628030	Bad Schandau, Stadt	15 bis unter 25	48	6	38
14628030	Bad Schandau, Stadt	25 bis unter 40	44	4	37
14628030	Bad Schandau, Stadt	40 bis unter 60	165	31	134
14628030	Bad Schandau, Stadt	60 und älter	327	59	269
14628040	Bahretal	unter 15	37	3	36
14628040	Bahretal	15 bis unter 25	44	4	41
14628040	Bahretal	25 bis unter 40	63	3	56
14628040	Bahretal	40 bis unter 60	143	14	130
14628040	Bahretal	60 und älter	177	6	173
14628050	Bannewitz	unter 15	254	43	209
14628050	Bannewitz	15 bis unter 25	135	30	109
14628050	Bannewitz	25 bis unter 40	211	51	162
14628050	Bannewitz	40 bis unter 60	419	87	334
14628050	Bannewitz	60 und älter	748	174	572
14628060	Dippoldiswalde, Stadt	unter 15	292	28	264
14628060	Dippoldiswalde, Stadt	15 bis unter 25	231	18	215
14628060	Dippoldiswalde, Stadt	25 bis unter 40	356	43	317
14628060	Dippoldiswalde, Stadt	40 bis unter 60	696	62	637
14628060	Dippoldiswalde, Stadt	60 und älter	1.326	111	1.213
14628070	Dohma	unter 15	33	8	26
14628070	Dohma	15 bis unter 25	34	-	31
14628070	Dohma	25 bis unter 40	43	8	32
14628070	Dohma	40 bis unter 60	87	13	75
14628070	Dohma	60 und älter	127	14	110
14628080	Dohna, Stadt	unter 15	97	21	78

AGS	Kreisfreie Stadt Landkreis Gemeinde Land	Alter in Jahren	Insgesamt römisch- katholische und evangelische Kirche	Zugehörigkeit zur römisch- katholischen Kirche	Zugehörigkeit zur evangelischen Kirche
14628080	Dohna, Stadt	15 bis unter 25	76	19	55
14628080	Dohna, Stadt	25 bis unter 40	88	22	68
14628080	Dohna, Stadt	40 bis unter 60	228	43	183
14628080	Dohna, Stadt	60 und älter	327	53	271
14628090	Dorfhain	unter 15	39	-	39
14628090	Dorfhain	15 bis unter 25	19	-	18
14628090	Dorfhain	25 bis unter 40	35	-	33
14628090	Dorfhain	40 bis unter 60	73	4	70
14628090	Dorfhain	60 und älter	145	3	142
14628100	Dürrröhrsdorf-Dittersbach	unter 15	115	9	104
14628100	Dürrröhrsdorf-Dittersbach	15 bis unter 25	87	3	83
14628100	Dürrröhrsdorf-Dittersbach	25 bis unter 40	126	11	119
14628100	Dürrröhrsdorf-Dittersbach	40 bis unter 60	313	25	289
14628100	Dürrröhrsdorf-Dittersbach	60 und älter	511	32	482
14628110	Freital, Stadt	unter 15	567	133	431
14628110	Freital, Stadt	15 bis unter 25	471	121	355
14628110	Freital, Stadt	25 bis unter 40	678	187	494
14628110	Freital, Stadt	40 bis unter 60	1.247	306	938
14628110	Freital, Stadt	60 und älter	2.001	321	1.674
14628130	Glashütte, Stadt	unter 15	169	15	156
14628130	Glashütte, Stadt	15 bis unter 25	147	29	118
14628130	Glashütte, Stadt	25 bis unter 40	177	21	154
14628130	Glashütte, Stadt	40 bis unter 60	433	60	378
14628130	Glashütte, Stadt	60 und älter	757	117	642
14628140	Gohrisch	unter 15	24	-	22
14628140	Gohrisch	15 bis unter 25	32	3	27
14628140	Gohrisch	25 bis unter 40	48	8	36
14628140	Gohrisch	40 bis unter 60	102	9	91
14628140	Gohrisch	60 und älter	187	19	164
14628150	Hartmannsdorf-Reichenau	unter 15	44	-	42
14628150	Hartmannsdorf-Reichenau	15 bis unter 25	29	-	29
14628150	Hartmannsdorf-Reichenau	25 bis unter 40	46	-	46
14628150	Hartmannsdorf-Reichenau	40 bis unter 60	124	3	124
14628150	Hartmannsdorf-Reichenau	60 und älter	207	11	197
14628160	Heidenau, Stadt	unter 15	119	34	87
14628160	Heidenau, Stadt	15 bis unter 25	140	40	100
14628160	Heidenau, Stadt	25 bis unter 40	242	74	171
14628160	Heidenau, Stadt	40 bis unter 60	407	112	295
14628160	Heidenau, Stadt	60 und älter	699	165	532
14628170	Hermisdorf/Erzgeb.	unter 15	27	-	27
14628170	Hermisdorf/Erzgeb.	15 bis unter 25	15	-	15
14628170	Hermisdorf/Erzgeb.	25 bis unter 40	20	4	14
14628170	Hermisdorf/Erzgeb.	40 bis unter 60	72	7	66
14628170	Hermisdorf/Erzgeb.	60 und älter	107	4	100
14628190	Hohnstein, Stadt	unter 15	72	3	69
14628190	Hohnstein, Stadt	15 bis unter 25	61	-	63
14628190	Hohnstein, Stadt	25 bis unter 40	86	5	82
14628190	Hohnstein, Stadt	40 bis unter 60	188	17	169
14628190	Hohnstein, Stadt	60 und älter	395	34	362
14628205	Klingenberg	unter 15	191	-	189
14628205	Klingenberg	15 bis unter 25	139	4	138
14628205	Klingenberg	25 bis unter 40	260	12	249
14628205	Klingenberg	40 bis unter 60	548	14	531
14628205	Klingenberg	60 und älter	956	35	919
14628210	Königstein/Sächs. Schw., Stadt	unter 15	23	-	20
14628210	Königstein/Sächs. Schw., Stadt	15 bis unter 25	31	4	26
14628210	Königstein/Sächs. Schw., Stadt	25 bis unter 40	29	7	22
14628210	Königstein/Sächs. Schw., Stadt	40 bis unter 60	85	19	63
14628210	Königstein/Sächs. Schw., Stadt	60 und älter	157	30	128
14628220	Kreischa	unter 15	105	14	91
14628220	Kreischa	15 bis unter 25	89	4	82
14628220	Kreischa	25 bis unter 40	110	20	94
14628220	Kreischa	40 bis unter 60	209	27	181

AGS	Kreisfreie Stadt Landkreis Gemeinde Land	Alter in Jahren	Insgesamt römisch- katholische und evangelische Kirche	Zugehörigkeit zur römisch- katholischen Kirche	Zugehörigkeit zur evangelischen Kirche
14628220	Kreischa	60 und älter	386	41	346
14628230	Liebstadt, Stadt	unter 15	37	7	28
14628230	Liebstadt, Stadt	15 bis unter 25	29	-	29
14628230	Liebstadt, Stadt	25 bis unter 40	44	3	38
14628230	Liebstadt, Stadt	40 bis unter 60	91	6	85
14628230	Liebstadt, Stadt	60 und älter	189	15	171
14628240	Lohmen	unter 15	57	3	54
14628240	Lohmen	15 bis unter 25	44	9	33
14628240	Lohmen	25 bis unter 40	60	5	56
14628240	Lohmen	40 bis unter 60	159	17	142
14628240	Lohmen	60 und älter	316	39	279
14628250	Müglitztal	unter 15	34	-	35
14628250	Müglitztal	15 bis unter 25	36	12	22
14628250	Müglitztal	25 bis unter 40	41	9	32
14628250	Müglitztal	40 bis unter 60	110	23	86
14628250	Müglitztal	60 und älter	178	15	164
14628260	Neustadt in Sachsen, Stadt	unter 15	209	20	192
14628260	Neustadt in Sachsen, Stadt	15 bis unter 25	172	16	154
14628260	Neustadt in Sachsen, Stadt	25 bis unter 40	224	34	188
14628260	Neustadt in Sachsen, Stadt	40 bis unter 60	570	72	500
14628260	Neustadt in Sachsen, Stadt	60 und älter	1.166	162	1.001
14628270	Pirna, Stadt	unter 15	446	93	350
14628270	Pirna, Stadt	15 bis unter 25	392	74	316
14628270	Pirna, Stadt	25 bis unter 40	651	166	484
14628270	Pirna, Stadt	40 bis unter 60	1.180	278	900
14628270	Pirna, Stadt	60 und älter	2.132	442	1.693
14628300	Rabenau, Stadt	unter 15	88	13	77
14628300	Rabenau, Stadt	15 bis unter 25	68	4	63
14628300	Rabenau, Stadt	25 bis unter 40	96	14	81
14628300	Rabenau, Stadt	40 bis unter 60	219	19	202
14628300	Rabenau, Stadt	60 und älter	410	26	386
14628310	Rathen, Kurort	unter 15	3	-	3
14628310	Rathen, Kurort	15 bis unter 25	3	-	3
14628310	Rathen, Kurort	25 bis unter 40	9	-	9
14628310	Rathen, Kurort	40 bis unter 60	16	-	17
14628310	Rathen, Kurort	60 und älter	38	-	38
14628320	Rathmannsdorf	unter 15	17	-	17
14628320	Rathmannsdorf	15 bis unter 25	9	3	8
14628320	Rathmannsdorf	25 bis unter 40	11	-	11
14628320	Rathmannsdorf	40 bis unter 60	40	3	37
14628320	Rathmannsdorf	60 und älter	91	11	83
14628330	Reinhardtsdorf-Schöna	unter 15	26	3	26
14628330	Reinhardtsdorf-Schöna	15 bis unter 25	15	-	13
14628330	Reinhardtsdorf-Schöna	25 bis unter 40	30	11	21
14628330	Reinhardtsdorf-Schöna	40 bis unter 60	57	7	52
14628330	Reinhardtsdorf-Schöna	60 und älter	143	14	127
14628340	Rosenthal-Bielatal	unter 15	50	-	45
14628340	Rosenthal-Bielatal	15 bis unter 25	29	-	28
14628340	Rosenthal-Bielatal	25 bis unter 40	39	4	31
14628340	Rosenthal-Bielatal	40 bis unter 60	118	3	112
14628340	Rosenthal-Bielatal	60 und älter	191	12	181
14628360	Sebnitz, Stadt	unter 15	139	24	118
14628360	Sebnitz, Stadt	15 bis unter 25	111	23	87
14628360	Sebnitz, Stadt	25 bis unter 40	156	25	127
14628360	Sebnitz, Stadt	40 bis unter 60	415	84	329
14628360	Sebnitz, Stadt	60 und älter	986	165	819
14628370	Stadt Wehlen, Stadt	unter 15	34	5	30
14628370	Stadt Wehlen, Stadt	15 bis unter 25	19	3	17
14628370	Stadt Wehlen, Stadt	25 bis unter 40	28	5	25
14628370	Stadt Wehlen, Stadt	40 bis unter 60	77	9	70
14628370	Stadt Wehlen, Stadt	60 und älter	125	14	114
14628380	Stolpen, Stadt	unter 15	178	5	174
14628380	Stolpen, Stadt	15 bis unter 25	155	7	145

AGS	Kreisfreie Stadt Landkreis Gemeinde Land	Alter in Jahren	Insgesamt römisch- katholische und evangelische Kirche	Zugehörigkeit zur römisch- katholischen Kirche	Zugehörigkeit zur evangelischen Kirche
14628380	Stolpen, Stadt	25 bis unter 40	176	17	157
14628380	Stolpen, Stadt	40 bis unter 60	381	42	342
14628380	Stolpen, Stadt	60 und älter	564	52	511
14628390	Struppen	unter 15	62	3	61
14628390	Struppen	15 bis unter 25	40	5	36
14628390	Struppen	25 bis unter 40	42	4	39
14628390	Struppen	40 bis unter 60	128	28	98
14628390	Struppen	60 und älter	188	40	149
14628400	Tharandt, Stadt	unter 15	116	6	107
14628400	Tharandt, Stadt	15 bis unter 25	130	16	117
14628400	Tharandt, Stadt	25 bis unter 40	145	31	116
14628400	Tharandt, Stadt	40 bis unter 60	271	22	249
14628400	Tharandt, Stadt	60 und älter	430	31	397
14628410	Wilsdruff, Stadt	unter 15	390	45	344
14628410	Wilsdruff, Stadt	15 bis unter 25	231	25	206
14628410	Wilsdruff, Stadt	25 bis unter 40	399	59	341
14628410	Wilsdruff, Stadt	40 bis unter 60	840	104	733
14628410	Wilsdruff, Stadt	60 und älter	1.142	145	1.000
14729	Leipzig	unter 15	4.507	656	3.853
14729	Leipzig	15 bis unter 25	3.487	557	2.932
14729	Leipzig	25 bis unter 40	5.030	867	4.165
14729	Leipzig	40 bis unter 60	10.706	1.795	8.911
14729	Leipzig	60 und älter	19.031	2.412	16.615
14729010	Bad Lausick, Stadt	unter 15	193	13	177
14729010	Bad Lausick, Stadt	15 bis unter 25	163	7	154
14729010	Bad Lausick, Stadt	25 bis unter 40	233	35	202
14729010	Bad Lausick, Stadt	40 bis unter 60	516	68	451
14729010	Bad Lausick, Stadt	60 und älter	952	95	855
14729020	Belgershain	unter 15	65	15	47
14729020	Belgershain	15 bis unter 25	42	8	38
14729020	Belgershain	25 bis unter 40	59	17	44
14729020	Belgershain	40 bis unter 60	133	25	105
14729020	Belgershain	60 und älter	227	37	192
14729030	Bennewitz	unter 15	95	13	85
14729030	Bennewitz	15 bis unter 25	52	-	48
14729030	Bennewitz	25 bis unter 40	90	13	76
14729030	Bennewitz	40 bis unter 60	160	17	140
14729030	Bennewitz	60 und älter	290	31	257
14729040	Böhlen, Stadt	unter 15	66	9	54
14729040	Böhlen, Stadt	15 bis unter 25	49	16	30
14729040	Böhlen, Stadt	25 bis unter 40	95	17	75
14729040	Böhlen, Stadt	40 bis unter 60	134	31	107
14729040	Böhlen, Stadt	60 und älter	267	52	220
14729050	Borna, Stadt	unter 15	186	44	139
14729050	Borna, Stadt	15 bis unter 25	119	19	97
14729050	Borna, Stadt	25 bis unter 40	275	67	211
14729050	Borna, Stadt	40 bis unter 60	512	116	400
14729050	Borna, Stadt	60 und älter	1.082	186	895
14729060	Borsdorf	unter 15	117	24	91
14729060	Borsdorf	15 bis unter 25	105	17	86
14729060	Borsdorf	25 bis unter 40	170	43	130
14729060	Borsdorf	40 bis unter 60	340	74	269
14729060	Borsdorf	60 und älter	551	78	474
14729070	Brandis, Stadt	unter 15	116	16	98
14729070	Brandis, Stadt	15 bis unter 25	88	18	67
14729070	Brandis, Stadt	25 bis unter 40	135	29	103
14729070	Brandis, Stadt	40 bis unter 60	292	67	228
14729070	Brandis, Stadt	60 und älter	511	70	442
14729080	Colditz, Stadt	unter 15	166	11	157
14729080	Colditz, Stadt	15 bis unter 25	147	12	133
14729080	Colditz, Stadt	25 bis unter 40	174	24	151
14729080	Colditz, Stadt	40 bis unter 60	450	35	415

AGS	Kreisfreie Stadt Landkreis Gemeinde Land	Alter in Jahren	Insgesamt römisch- katholische und evangelische Kirche	Zugehörigkeit zur römisch- katholischen Kirche	Zugehörigkeit zur evangelischen Kirche
14729080	Colditz, Stadt	60 und älter	904	68	834
14729100	Elstertrebnitz	unter 15	20	4	13
14729100	Elstertrebnitz	15 bis unter 25	23	8	14
14729100	Elstertrebnitz	25 bis unter 40	26	-	21
14729100	Elstertrebnitz	40 bis unter 60	56	15	43
14729100	Elstertrebnitz	60 und älter	96	5	93
14729140	Froburg, Stadt	unter 15	386	16	367
14729140	Froburg, Stadt	15 bis unter 25	310	16	293
14729140	Froburg, Stadt	25 bis unter 40	381	19	362
14729140	Froburg, Stadt	40 bis unter 60	1.060	93	970
14729140	Froburg, Stadt	60 und älter	1.712	140	1.573
14729150	Geithain, Stadt	unter 15	221	17	204
14729150	Geithain, Stadt	15 bis unter 25	160	14	143
14729150	Geithain, Stadt	25 bis unter 40	265	29	237
14729150	Geithain, Stadt	40 bis unter 60	522	48	472
14729150	Geithain, Stadt	60 und älter	964	92	869
14729160	Grimma, Stadt	unter 15	409	30	382
14729160	Grimma, Stadt	15 bis unter 25	362	53	305
14729160	Grimma, Stadt	25 bis unter 40	489	78	413
14729160	Grimma, Stadt	40 bis unter 60	1.086	150	939
14729160	Grimma, Stadt	60 und älter	2.018	216	1.804
14729170	Groitzsch, Stadt	unter 15	99	16	85
14729170	Groitzsch, Stadt	15 bis unter 25	62	8	58
14729170	Groitzsch, Stadt	25 bis unter 40	116	11	102
14729170	Groitzsch, Stadt	40 bis unter 60	250	33	215
14729170	Groitzsch, Stadt	60 und älter	572	62	514
14729190	Großpösna	unter 15	140	29	113
14729190	Großpösna	15 bis unter 25	95	19	75
14729190	Großpösna	25 bis unter 40	81	17	61
14729190	Großpösna	40 bis unter 60	225	41	183
14729190	Großpösna	60 und älter	377	54	326
14729220	Kitzscher, Stadt	unter 15	51	12	41
14729220	Kitzscher, Stadt	15 bis unter 25	41	5	35
14729220	Kitzscher, Stadt	25 bis unter 40	88	25	61
14729220	Kitzscher, Stadt	40 bis unter 60	166	27	136
14729220	Kitzscher, Stadt	60 und älter	257	43	215
14729245	Lossatal	unter 15	88	5	77
14729245	Lossatal	15 bis unter 25	96	6	90
14729245	Lossatal	25 bis unter 40	127	15	115
14729245	Lossatal	40 bis unter 60	343	37	309
14729245	Lossatal	60 und älter	661	39	623
14729250	Machern	unter 15	120	18	100
14729250	Machern	15 bis unter 25	73	10	60
14729250	Machern	25 bis unter 40	137	26	111
14729250	Machern	40 bis unter 60	241	45	194
14729250	Machern	60 und älter	429	64	363
14729260	Markkleeberg, Stadt	unter 15	649	135	513
14729260	Markkleeberg, Stadt	15 bis unter 25	520	127	394
14729260	Markkleeberg, Stadt	25 bis unter 40	488	113	373
14729260	Markkleeberg, Stadt	40 bis unter 60	1.171	313	859
14729260	Markkleeberg, Stadt	60 und älter	1.558	292	1.262
14729270	Markranstädt, Stadt	unter 15	221	44	180
14729270	Markranstädt, Stadt	15 bis unter 25	175	38	139
14729270	Markranstädt, Stadt	25 bis unter 40	258	54	205
14729270	Markranstädt, Stadt	40 bis unter 60	452	90	364
14729270	Markranstädt, Stadt	60 und älter	856	138	715
14729300	Naunhof, Stadt	unter 15	168	18	148
14729300	Naunhof, Stadt	15 bis unter 25	122	26	94
14729300	Naunhof, Stadt	25 bis unter 40	177	34	145
14729300	Naunhof, Stadt	40 bis unter 60	345	66	277
14729300	Naunhof, Stadt	60 und älter	554	81	473
14729320	Neukieritzsch	unter 15	66	14	53
14729320	Neukieritzsch	15 bis unter 25	65	10	55

AGS	Kreisfreie Stadt Landkreis Gemeinde Land	Alter in Jahren	Insgesamt römisch- katholische und evangelische Kirche	Zugehörigkeit zur römisch- katholischen Kirche	Zugehörigkeit zur evangelischen Kirche
14729320	Neukieritzsch	25 bis unter 40	84	16	65
14729320	Neukieritzsch	40 bis unter 60	171	35	134
14729320	Neukieritzsch	60 und älter	370	61	307
14729330	Otterwisch	unter 15	43	8	37
14729330	Otterwisch	15 bis unter 25	36	3	30
14729330	Otterwisch	25 bis unter 40	53	4	47
14729330	Otterwisch	40 bis unter 60	78	5	76
14729330	Otterwisch	60 und älter	113	6	104
14729340	Parthenstein	unter 15	70	8	64
14729340	Parthenstein	15 bis unter 25	53	8	47
14729340	Parthenstein	25 bis unter 40	50	5	43
14729340	Parthenstein	40 bis unter 60	165	21	142
14729340	Parthenstein	60 und älter	236	13	220
14729350	Pegau, Stadt	unter 15	122	15	105
14729350	Pegau, Stadt	15 bis unter 25	73	13	63
14729350	Pegau, Stadt	25 bis unter 40	148	24	121
14729350	Pegau, Stadt	40 bis unter 60	284	42	241
14729350	Pegau, Stadt	60 und älter	539	63	480
14729360	Regis-Breitingen, Stadt	unter 15	49	17	29
14729360	Regis-Breitingen, Stadt	15 bis unter 25	38	16	26
14729360	Regis-Breitingen, Stadt	25 bis unter 40	53	12	37
14729360	Regis-Breitingen, Stadt	40 bis unter 60	102	23	81
14729360	Regis-Breitingen, Stadt	60 und älter	212	25	191
14729370	Rötha, Stadt	unter 15	82	13	65
14729370	Rötha, Stadt	15 bis unter 25	53	8	46
14729370	Rötha, Stadt	25 bis unter 40	111	22	85
14729370	Rötha, Stadt	40 bis unter 60	168	31	135
14729370	Rötha, Stadt	60 und älter	317	35	279
14729380	Thallwitz	unter 15	72	3	67
14729380	Thallwitz	15 bis unter 25	56	-	52
14729380	Thallwitz	25 bis unter 40	82	4	80
14729380	Thallwitz	40 bis unter 60	169	18	148
14729380	Thallwitz	60 und älter	353	25	326
14729400	Trebsen/Mulde, Stadt	unter 15	66	5	58
14729400	Trebsen/Mulde, Stadt	15 bis unter 25	68	15	52
14729400	Trebsen/Mulde, Stadt	25 bis unter 40	53	9	46
14729400	Trebsen/Mulde, Stadt	40 bis unter 60	177	26	149
14729400	Trebsen/Mulde, Stadt	60 und älter	326	35	294
14729410	Wurzen, Stadt	unter 15	188	33	159
14729410	Wurzen, Stadt	15 bis unter 25	151	34	120
14729410	Wurzen, Stadt	25 bis unter 40	366	66	298
14729410	Wurzen, Stadt	40 bis unter 60	590	141	451
14729410	Wurzen, Stadt	60 und älter	1.196	215	983
14729430	Zwenkau, Stadt	unter 15	172	35	138
14729430	Zwenkau, Stadt	15 bis unter 25	99	16	81
14729430	Zwenkau, Stadt	25 bis unter 40	168	31	137
14729430	Zwenkau, Stadt	40 bis unter 60	347	65	286
14729430	Zwenkau, Stadt	60 und älter	530	90	438
14730	Nordsachsen	unter 15	2.730	539	2.190
14730	Nordsachsen	15 bis unter 25	2.346	475	1.872
14730	Nordsachsen	25 bis unter 40	3.443	830	2.616
14730	Nordsachsen	40 bis unter 60	7.279	1.468	5.812
14730	Nordsachsen	60 und älter	13.930	2.180	11.750
14730010	Arzberg	unter 15	25	8	15
14730010	Arzberg	15 bis unter 25	33	10	26
14730010	Arzberg	25 bis unter 40	33	11	20
14730010	Arzberg	40 bis unter 60	95	31	65
14730010	Arzberg	60 und älter	193	44	150
14730020	Bad Düben, Stadt	unter 15	115	13	104
14730020	Bad Düben, Stadt	15 bis unter 25	113	18	98
14730020	Bad Düben, Stadt	25 bis unter 40	137	23	114
14730020	Bad Düben, Stadt	40 bis unter 60	310	64	243

AGS	Kreisfreie Stadt Landkreis Gemeinde Land	Alter in Jahren	Insgesamt römisch- katholische und evangelische Kirche	Zugehörigkeit zur römisch- katholischen Kirche	Zugehörigkeit zur evangelischen Kirche
14730020	Bad Dübén, Stadt	60 und älter	669	143	525
14730030	Beilrode	unter 15	57	7	53
14730030	Beilrode	15 bis unter 25	48	10	37
14730030	Beilrode	25 bis unter 40	61	7	54
14730030	Beilrode	40 bis unter 60	154	22	131
14730030	Beilrode	60 und älter	350	47	300
14730045	Belgern-Schildau, Stadt	unter 15	126	18	110
14730045	Belgern-Schildau, Stadt	15 bis unter 25	104	14	91
14730045	Belgern-Schildau, Stadt	25 bis unter 40	128	20	107
14730045	Belgern-Schildau, Stadt	40 bis unter 60	376	37	341
14730045	Belgern-Schildau, Stadt	60 und älter	766	74	691
14730050	Cavertitz	unter 15	60	3	56
14730050	Cavertitz	15 bis unter 25	47	3	43
14730050	Cavertitz	25 bis unter 40	74	4	68
14730050	Cavertitz	40 bis unter 60	157	16	144
14730050	Cavertitz	60 und älter	318	15	301
14730060	Dahlen, Stadt	unter 15	97	4	93
14730060	Dahlen, Stadt	15 bis unter 25	47	3	42
14730060	Dahlen, Stadt	25 bis unter 40	96	12	88
14730060	Dahlen, Stadt	40 bis unter 60	253	22	230
14730060	Dahlen, Stadt	60 und älter	558	34	528
14730070	Delitzsch, Stadt	unter 15	268	64	204
14730070	Delitzsch, Stadt	15 bis unter 25	222	55	166
14730070	Delitzsch, Stadt	25 bis unter 40	380	121	264
14730070	Delitzsch, Stadt	40 bis unter 60	582	177	402
14730070	Delitzsch, Stadt	60 und älter	1.271	342	925
14730080	Doberschütz	unter 15	43	-	41
14730080	Doberschütz	15 bis unter 25	36	-	32
14730080	Doberschütz	25 bis unter 40	61	4	60
14730080	Doberschütz	40 bis unter 60	129	21	109
14730080	Doberschütz	60 und älter	234	30	202
14730090	Dommitzsch, Stadt	unter 15	26	4	24
14730090	Dommitzsch, Stadt	15 bis unter 25	34	8	27
14730090	Dommitzsch, Stadt	25 bis unter 40	26	5	23
14730090	Dommitzsch, Stadt	40 bis unter 60	111	15	99
14730090	Dommitzsch, Stadt	60 und älter	239	45	196
14730100	Dreiheide	unter 15	35	3	33
14730100	Dreiheide	15 bis unter 25	38	3	34
14730100	Dreiheide	25 bis unter 40	40	5	34
14730100	Dreiheide	40 bis unter 60	121	13	111
14730100	Dreiheide	60 und älter	227	22	209
14730110	Eilenburg, Stadt	unter 15	126	31	92
14730110	Eilenburg, Stadt	15 bis unter 25	160	37	121
14730110	Eilenburg, Stadt	25 bis unter 40	217	64	157
14730110	Eilenburg, Stadt	40 bis unter 60	315	79	234
14730110	Eilenburg, Stadt	60 und älter	646	141	506
14730120	Elsnig	unter 15	22	5	19
14730120	Elsnig	15 bis unter 25	24	9	19
14730120	Elsnig	25 bis unter 40	24	3	21
14730120	Elsnig	40 bis unter 60	82	14	72
14730120	Elsnig	60 und älter	151	33	116
14730140	Jesewitz	unter 15	44	4	38
14730140	Jesewitz	15 bis unter 25	31	4	28
14730140	Jesewitz	25 bis unter 40	51	10	44
14730140	Jesewitz	40 bis unter 60	118	10	105
14730140	Jesewitz	60 und älter	225	21	208
14730150	Krostitz	unter 15	67	17	49
14730150	Krostitz	15 bis unter 25	51	12	40
14730150	Krostitz	25 bis unter 40	70	16	51
14730150	Krostitz	40 bis unter 60	168	29	140
14730150	Krostitz	60 und älter	247	33	216
14730160	Laußig	unter 15	73	3	72
14730160	Laußig	15 bis unter 25	60	4	57

AGS	Kreisfreie Stadt Landkreis Gemeinde Land	Alter in Jahren	Insgesamt römisch- katholische und evangelische Kirche	Zugehörigkeit zur römisch- katholischen Kirche	Zugehörigkeit zur evangelischen Kirche
14730160	Laußig	25 bis unter 40	86	16	72
14730160	Laußig	40 bis unter 60	238	18	217
14730160	Laußig	60 und älter	406	31	372
14730170	Liebschützberg	unter 15	67	-	65
14730170	Liebschützberg	15 bis unter 25	56	4	55
14730170	Liebschützberg	25 bis unter 40	87	-	83
14730170	Liebschützberg	40 bis unter 60	255	16	238
14730170	Liebschützberg	60 und älter	481	14	465
14730180	Löbnitz	unter 15	33	5	30
14730180	Löbnitz	15 bis unter 25	35	9	25
14730180	Löbnitz	25 bis unter 40	45	14	33
14730180	Löbnitz	40 bis unter 60	111	36	76
14730180	Löbnitz	60 und älter	222	50	175
14730190	Mockrehna	unter 15	105	8	93
14730190	Mockrehna	15 bis unter 25	69	11	60
14730190	Mockrehna	25 bis unter 40	126	24	99
14730190	Mockrehna	40 bis unter 60	310	38	275
14730190	Mockrehna	60 und älter	492	40	451
14730200	Mügeln, Stadt	unter 15	67	9	59
14730200	Mügeln, Stadt	15 bis unter 25	66	4	60
14730200	Mügeln, Stadt	25 bis unter 40	91	15	79
14730200	Mügeln, Stadt	40 bis unter 60	204	29	178
14730200	Mügeln, Stadt	60 und älter	514	63	452
14730210	Naundorf	unter 15	35	4	34
14730210	Naundorf	15 bis unter 25	29	-	29
14730210	Naundorf	25 bis unter 40	51	4	52
14730210	Naundorf	40 bis unter 60	127	9	115
14730210	Naundorf	60 und älter	229	19	211
14730230	Oschatz, Stadt	unter 15	158	11	146
14730230	Oschatz, Stadt	15 bis unter 25	125	17	107
14730230	Oschatz, Stadt	25 bis unter 40	200	30	164
14730230	Oschatz, Stadt	40 bis unter 60	442	76	369
14730230	Oschatz, Stadt	60 und älter	892	109	786
14730250	Rackwitz	unter 15	83	12	68
14730250	Rackwitz	15 bis unter 25	61	11	49
14730250	Rackwitz	25 bis unter 40	106	24	82
14730250	Rackwitz	40 bis unter 60	139	30	103
14730250	Rackwitz	60 und älter	201	39	165
14730270	Schkeuditz, Stadt	unter 15	171	46	126
14730270	Schkeuditz, Stadt	15 bis unter 25	156	45	108
14730270	Schkeuditz, Stadt	25 bis unter 40	271	98	174
14730270	Schkeuditz, Stadt	40 bis unter 60	484	150	336
14730270	Schkeuditz, Stadt	60 und älter	780	165	617
14730280	Schönwölkau	unter 15	37	3	35
14730280	Schönwölkau	15 bis unter 25	43	3	38
14730280	Schönwölkau	25 bis unter 40	62	12	52
14730280	Schönwölkau	40 bis unter 60	145	19	123
14730280	Schönwölkau	60 und älter	236	32	207
14730300	Taucha, Stadt	unter 15	259	86	177
14730300	Taucha, Stadt	15 bis unter 25	152	38	118
14730300	Taucha, Stadt	25 bis unter 40	213	51	159
14730300	Taucha, Stadt	40 bis unter 60	418	116	305
14730300	Taucha, Stadt	60 und älter	631	143	490
14730310	Torgau, Stadt	unter 15	263	133	129
14730310	Torgau, Stadt	15 bis unter 25	269	107	161
14730310	Torgau, Stadt	25 bis unter 40	412	192	221
14730310	Torgau, Stadt	40 bis unter 60	697	260	434
14730310	Torgau, Stadt	60 und älter	1.267	293	973
14730320	Trossin	unter 15	34	-	35
14730320	Trossin	15 bis unter 25	28	-	27
14730320	Trossin	25 bis unter 40	39	3	39
14730320	Trossin	40 bis unter 60	90	7	80
14730320	Trossin	60 und älter	232	12	216

AGS	Kreisfreie Stadt Landkreis Gemeinde Land	Alter in Jahren	Insgesamt römisch- katholische und evangelische Kirche	Zugehörigkeit zur römisch- katholischen Kirche	Zugehörigkeit zur evangelischen Kirche
14730330	Wermsdorf	unter 15	76	18	61
14730330	Wermsdorf	15 bis unter 25	74	5	68
14730330	Wermsdorf	25 bis unter 40	78	11	66
14730330	Wermsdorf	40 bis unter 60	256	36	224
14730330	Wermsdorf	60 und älter	542	58	483
14730340	Wiedemar	unter 15	91	15	73
14730340	Wiedemar	15 bis unter 25	87	23	62
14730340	Wiedemar	25 bis unter 40	106	29	74
14730340	Wiedemar	40 bis unter 60	230	61	170
14730340	Wiedemar	60 und älter	402	72	332
14730360	Zschepplin	unter 15	66	-	63
14730360	Zschepplin	15 bis unter 25	48	-	45
14730360	Zschepplin	25 bis unter 40	65	4	59
14730360	Zschepplin	40 bis unter 60	160	13	144
14730360	Zschepplin	60 und älter	311	34	280
14	Freistaat Sachsen	unter 15	77.296	15.383	61.913
14	Freistaat Sachsen	15 bis unter 25	80.053	16.119	63.932
14	Freistaat Sachsen	25 bis unter 40	123.872	29.168	94.705
14	Freistaat Sachsen	40 bis unter 60	196.551	37.000	159.549
14	Freistaat Sachsen	60 und älter	325.488	44.755	280.735

[Zeichenerklärung](#)

6. Bevölkerung am 15. Mai 2022 nach Gemeinden, Staatsangehörigkeit und Altersgruppen

AGS	Kreisfreie Stadt Landkreis Gemeinde Land	Staats- angehörigkeit	Insgesamt	unter 18 Jahre	von 18 bis unter 30 Jahre	von 30 bis unter 50 Jahre	von 50 bis unter 65 Jahre	65 Jahre und älter
14511000	Chemnitz, Stadt	Insgesamt	240.078	37.680	27.696	58.912	47.477	68.310
14511000	Chemnitz, Stadt	Deutsch	216.623	32.391	21.252	50.889	44.966	67.128
14511000	Chemnitz, Stadt	Ausländisch	23.451	5.292	6.442	8.023	2.512	1.183
14612000	Dresden, Stadt	Insgesamt	557.782	96.357	81.173	157.600	99.709	122.941
14612000	Dresden, Stadt	Deutsch	505.868	86.203	66.759	137.833	94.165	120.907
14612000	Dresden, Stadt	Ausländisch	51.915	10.157	14.417	19.769	5.546	2.032
14713000	Leipzig, Stadt	Insgesamt	598.899	98.213	97.959	180.005	102.567	120.150
14713000	Leipzig, Stadt	Deutsch	529.376	84.652	80.350	152.750	94.559	117.061
14713000	Leipzig, Stadt	Ausländisch	69.523	13.558	17.612	27.253	8.006	3.094
14521	Erzgebirgskreis	Insgesamt	324.874	51.006	24.978	73.368	75.332	100.196
14521	Erzgebirgskreis	Deutsch	315.479	48.500	23.057	69.906	74.167	99.854
14521	Erzgebirgskreis	Ausländisch	9.391	2.503	1.917	3.459	1.161	344
14521010	Amtsberg	Insgesamt	3.694	664	261	864	881	1.024
14521010	Amtsberg	Deutsch	3.642	646	258	851	873	1.019
14521010	Amtsberg	Ausländisch	50	16	5	16	5	6
14521020	Annaberg-Buchholz, Stadt	Insgesamt	18.942	2.984	1.683	4.377	4.197	5.695
14521020	Annaberg-Buchholz, Stadt	Deutsch	17.773	2.613	1.466	3.971	4.059	5.665
14521020	Annaberg-Buchholz, Stadt	Ausländisch	1.166	368	218	409	141	33
14521035	Aue-Bad Schlema, Stadt	Insgesamt	19.278	2.949	1.657	4.256	4.292	6.125
14521035	Aue-Bad Schlema, Stadt	Deutsch	18.138	2.639	1.409	3.842	4.154	6.094
14521035	Aue-Bad Schlema, Stadt	Ausländisch	1.139	312	251	415	137	29
14521040	Auerbach	Insgesamt	2.321	340	174	507	528	774
14521040	Auerbach	Deutsch	2.307	338	171	495	529	774
14521040	Auerbach	Ausländisch	20	6	-	9	3	-
14521060	Bärenstein	Insgesamt	2.196	340	129	507	501	717
14521060	Bärenstein	Deutsch	2.098	319	119	464	485	714
14521060	Bärenstein	Ausländisch	97	19	13	45	16	6
14521080	Bockau	Insgesamt	2.148	355	127	501	456	710
14521080	Bockau	Deutsch	2.139	348	127	498	454	707
14521080	Bockau	Ausländisch	9	3	-	3	-	3
14521090	Börnichen/Erzgeb.	Insgesamt	957	168	57	231	234	265
14521090	Börnichen/Erzgeb.	Deutsch	955	168	57	231	234	266
14521090	Börnichen/Erzgeb.	Ausländisch	3	-	-	-	-	-
14521110	Breitenbrunn/Erzgeb.	Insgesamt	4.943	743	372	1.011	1.128	1.689
14521110	Breitenbrunn/Erzgeb.	Deutsch	4.809	703	354	956	1.113	1.680
14521110	Breitenbrunn/Erzgeb.	Ausländisch	134	36	17	59	14	8
14521120	Burkhardtsdorf	Insgesamt	6.022	1.059	458	1.454	1.374	1.669
14521120	Burkhardtsdorf	Deutsch	5.905	1.021	441	1.414	1.361	1.667
14521120	Burkhardtsdorf	Ausländisch	117	40	19	43	12	3
14521130	Crottendorf	Insgesamt	3.938	669	287	902	897	1.185
14521130	Crottendorf	Deutsch	3.829	637	267	861	886	1.175
14521130	Crottendorf	Ausländisch	108	34	18	40	13	7
14521140	Deutschneudorf	Insgesamt	868	126	71	174	210	289
14521140	Deutschneudorf	Deutsch	842	121	63	161	205	287
14521140	Deutschneudorf	Ausländisch	23	3	8	11	3	-
14521150	Drebach	Insgesamt	4.922	850	455	1.152	1.126	1.334
14521150	Drebach	Deutsch	4.769	835	387	1.102	1.116	1.335
14521150	Drebach	Ausländisch	149	15	69	53	13	-
14521160	Ehrenfriedersdorf, Stadt	Insgesamt	4.442	682	332	953	1.051	1.428
14521160	Ehrenfriedersdorf, Stadt	Deutsch	4.319	646	307	914	1.034	1.423
14521160	Ehrenfriedersdorf, Stadt	Ausländisch	120	40	22	42	14	7
14521170	Eibenstock, Stadt	Insgesamt	6.986	1.045	532	1.563	1.629	2.216
14521170	Eibenstock, Stadt	Deutsch	6.856	1.013	511	1.516	1.606	2.210
14521170	Eibenstock, Stadt	Ausländisch	130	33	21	48	21	7
14521180	Elterlein, Stadt	Insgesamt	2.745	436	221	648	639	804
14521180	Elterlein, Stadt	Deutsch	2.693	409	215	633	636	799
14521180	Elterlein, Stadt	Ausländisch	54	26	10	17	-	3
14521200	Gelenau/Erzgeb.	Insgesamt	4.144	693	320	991	911	1.228
14521200	Gelenau/Erzgeb.	Deutsch	4.040	664	307	951	899	1.221
14521200	Gelenau/Erzgeb.	Ausländisch	104	32	11	43	12	6
14521210	Geyer, Stadt	Insgesamt	3.298	495	235	751	757	1.059
14521210	Geyer, Stadt	Deutsch	3.235	486	227	722	748	1.053
14521210	Geyer, Stadt	Ausländisch	63	12	4	31	13	4
14521220	Gornau/Erzgeb.	Insgesamt	3.716	678	251	835	866	1.087
14521220	Gornau/Erzgeb.	Deutsch	3.666	663	244	811	860	1.082
14521220	Gornau/Erzgeb.	Ausländisch	49	12	5	27	3	3
14521230	Gornsdorf	Insgesamt	1.970	339	154	453	488	539
14521230	Gornsdorf	Deutsch	1.900	309	142	429	478	537
14521230	Gornsdorf	Ausländisch	68	31	8	22	13	-
14521240	Großolbersdorf	Insgesamt	2.751	456	210	661	618	807
14521240	Großolbersdorf	Deutsch	2.722	451	201	655	611	807
14521240	Großolbersdorf	Ausländisch	32	8	8	10	6	-
14521250	Großrückerswalde	Insgesamt	3.326	613	253	820	775	864
14521250	Großrückerswalde	Deutsch	3.233	567	245	792	767	860
14521250	Großrückerswalde	Ausländisch	95	49	10	24	11	4
14521260	Grünhain-Beierfeld, Stadt	Insgesamt	5.617	921	394	1.377	1.233	1.687
14521260	Grünhain-Beierfeld, Stadt	Deutsch	5.544	895	384	1.354	1.225	1.681
14521260	Grünhain-Beierfeld, Stadt	Ausländisch	75	25	6	25	9	9
14521270	Grünhainichen	Insgesamt	3.178	529	217	725	786	925
14521270	Grünhainichen	Deutsch	3.143	523	215	707	778	922
14521270	Grünhainichen	Ausländisch	35	8	-	14	4	-
14521280	Heidersdorf	Insgesamt	768	127	67	191	188	200
14521280	Heidersdorf	Deutsch	765	127	67	189	188	200
14521280	Heidersdorf	Ausländisch	3	-	-	-	-	-
14521290	Hohndorf	Insgesamt	3.362	472	280	783	846	982
14521290	Hohndorf	Deutsch	3.332	467	274	771	840	981
14521290	Hohndorf	Ausländisch	28	7	9	9	4	3
14521310	Jahnsdorf/Erzgeb.	Insgesamt	5.362	876	381	1.201	1.290	1.607
14521310	Jahnsdorf/Erzgeb.	Deutsch	5.207	865	321	1.142	1.274	1.603
14521310	Jahnsdorf/Erzgeb.	Ausländisch	156	13	62	62	18	-
14521320	Johanngeorgenstadt, Stadt	Insgesamt	3.696	450	231	678	993	1.343

AGS	Kreisfreie Stadt Landkreis Gemeinde Land	Staats- angehörigkeit	Insgesamt	unter 18 Jahre	von 18 bis unter 30 Jahre	von 30 bis unter 50 Jahre	von 50 bis unter 65 Jahre	65 Jahre und älter
14521320	Johanngeorgenstadt, Stadt	Deutsch	3.501	368	206	619	967	1.337
14521320	Johanngeorgenstadt, Stadt	Ausländisch	193	83	24	60	23	-
14521330	Jöhstadt, Stadt	Insgesamt	2.553	406	176	580	641	747
14521330	Jöhstadt, Stadt	Deutsch	2.519	391	173	572	633	747
14521330	Jöhstadt, Stadt	Ausländisch	34	18	3	5	8	-
14521340	Königswalde	Insgesamt	2.135	413	179	502	501	538
14521340	Königswalde	Deutsch	2.115	411	173	497	498	537
14521340	Königswalde	Ausländisch	17	3	4	7	-	3
14521355	Lauter-Bernsbach, Stadt	Insgesamt	8.425	1.377	621	1.950	1.990	2.485
14521355	Lauter-Bernsbach, Stadt	Deutsch	8.302	1.346	613	1.891	1.975	2.478
14521355	Lauter-Bernsbach, Stadt	Ausländisch	123	33	11	57	17	5
14521370	Lößnitz, Stadt	Insgesamt	7.781	1.124	591	1.695	1.976	2.389
14521370	Lößnitz, Stadt	Deutsch	7.620	1.092	564	1.633	1.949	2.379
14521370	Lößnitz, Stadt	Ausländisch	158	35	25	64	31	7
14521380	Lugau/Erzgeb., Stadt	Insgesamt	7.566	1.120	482	1.734	1.707	2.521
14521380	Lugau/Erzgeb., Stadt	Deutsch	7.436	1.101	451	1.687	1.682	2.516
14521380	Lugau/Erzgeb., Stadt	Ausländisch	128	22	29	51	23	8
14521390	Marienberg, Stadt	Insgesamt	16.439	2.629	1.226	3.888	3.782	4.920
14521390	Marienberg, Stadt	Deutsch	15.825	2.443	1.113	3.674	3.697	4.894
14521390	Marienberg, Stadt	Ausländisch	611	183	109	211	84	30
14521400	Mildenaу	Insgesamt	3.417	633	247	820	821	896
14521400	Mildenaу	Deutsch	3.362	607	241	801	817	895
14521400	Mildenaу	Ausländisch	59	26	9	22	6	-
14521410	Neukirchen/Erzgeb.	Insgesamt	6.879	1.155	414	1.670	1.566	2.073
14521410	Neukirchen/Erzgeb.	Deutsch	6.688	1.117	371	1.591	1.542	2.067
14521410	Neukirchen/Erzgeb.	Ausländisch	190	37	44	77	24	9
14521420	Niederdorf	Insgesamt	1.281	208	102	316	281	374
14521420	Niederdorf	Deutsch	1.200	189	74	287	278	374
14521420	Niederdorf	Ausländisch	81	19	30	27	5	-
14521430	Niederwürschnitz	Insgesamt	2.548	412	169	603	593	763
14521430	Niederwürschnitz	Deutsch	2.501	400	161	584	590	762
14521430	Niederwürschnitz	Ausländisch	47	11	6	22	7	-
14521440	Oberwiesenthal, Kurort, Stadt	Insgesamt	1.992	262	151	391	490	697
14521440	Oberwiesenthal, Kurort, Stadt	Deutsch	1.858	223	130	333	473	693
14521440	Oberwiesenthal, Kurort, Stadt	Ausländisch	133	36	19	60	15	4
14521450	Oelsnitz/Erzgeb., Stadt	Insgesamt	11.097	1.761	859	2.710	2.613	3.152
14521450	Oelsnitz/Erzgeb., Stadt	Deutsch	10.903	1.725	826	2.622	2.586	3.148
14521450	Oelsnitz/Erzgeb., Stadt	Ausländisch	194	35	36	92	30	7
14521460	Olbernhau, Stadt	Insgesamt	10.345	1.485	681	2.161	2.646	3.372
14521460	Olbernhau, Stadt	Deutsch	10.083	1.419	642	2.052	2.608	3.364
14521460	Olbernhau, Stadt	Ausländisch	260	67	42	105	34	8
14521495	Pockau-Lengefeld, Stadt	Insgesamt	7.398	1.260	539	1.649	1.672	2.274
14521495	Pockau-Lengefeld, Stadt	Deutsch	7.215	1.206	510	1.594	1.644	2.263
14521495	Pockau-Lengefeld, Stadt	Ausländisch	179	55	29	59	27	9
14521500	Raschau-Markersbach	Insgesamt	4.825	684	344	1.020	1.085	1.693
14521500	Raschau-Markersbach	Deutsch	4.794	678	339	1.007	1.081	1.692
14521500	Raschau-Markersbach	Ausländisch	30	7	4	11	5	-
14521510	Scheibenberg, Stadt	Insgesamt	1.983	334	161	476	482	531
14521510	Scheibenberg, Stadt	Deutsch	1.958	326	159	466	480	528
14521510	Scheibenberg, Stadt	Ausländisch	25	6	-	8	6	-
14521520	Schlettau, Stadt	Insgesamt	2.291	411	171	528	506	675
14521520	Schlettau, Stadt	Deutsch	2.267	402	168	516	502	678
14521520	Schlettau, Stadt	Ausländisch	21	5	-	16	-	-
14521530	Schneeberg, Stadt	Insgesamt	13.420	1.910	1.379	2.904	2.987	4.243
14521530	Schneeberg, Stadt	Deutsch	12.694	1.760	1.103	2.667	2.939	4.229
14521530	Schneeberg, Stadt	Ausländisch	726	148	274	238	49	11
14521540	Schönheide	Insgesamt	4.149	589	310	849	892	1.504
14521540	Schönheide	Deutsch	4.056	559	297	820	885	1.494
14521540	Schönheide	Ausländisch	94	27	11	31	10	10
14521550	Schwarzenberg/Erzgeb., Stadt	Insgesamt	15.917	2.216	1.296	3.406	3.757	5.242
14521550	Schwarzenberg/Erzgeb., Stadt	Deutsch	15.460	2.096	1.192	3.244	3.699	5.226
14521550	Schwarzenberg/Erzgeb., Stadt	Ausländisch	458	117	102	160	57	19
14521560	Sehmatal	Insgesamt	6.158	1.070	446	1.398	1.379	1.864
14521560	Sehmatal	Deutsch	6.108	1.061	439	1.372	1.374	1.861
14521560	Sehmatal	Ausländisch	52	6	9	27	4	4
14521570	Seiffen/Erzgeb., Kurort	Insgesamt	1.917	242	158	400	455	659
14521570	Seiffen/Erzgeb., Kurort	Deutsch	1.891	239	155	389	445	662
14521570	Seiffen/Erzgeb., Kurort	Ausländisch	24	5	5	9	6	-
14521590	Stollberg/Erzgeb., Stadt	Insgesamt	11.321	1.768	909	2.543	2.620	3.481
14521590	Stollberg/Erzgeb., Stadt	Deutsch	10.860	1.651	823	2.359	2.560	3.467
14521590	Stollberg/Erzgeb., Stadt	Ausländisch	459	114	85	185	57	13
14521600	Stützengrün	Insgesamt	3.123	500	234	686	726	980
14521600	Stützengrün	Deutsch	3.083	494	225	672	713	980
14521600	Stützengrün	Ausländisch	42	8	12	11	13	-
14521610	Tannenberg	Insgesamt	1.041	188	72	266	243	269
14521610	Tannenberg	Deutsch	1.026	178	72	261	242	269
14521610	Tannenberg	Ausländisch	15	9	-	3	3	-
14521620	Thalheim/Erzgeb., Stadt	Insgesamt	6.010	890	433	1.327	1.354	2.002
14521620	Thalheim/Erzgeb., Stadt	Deutsch	5.833	840	402	1.261	1.328	1.999
14521620	Thalheim/Erzgeb., Stadt	Ausländisch	174	53	30	67	25	6
14521630	Thermalbad Wiesenbad	Insgesamt	3.108	533	263	694	700	917
14521630	Thermalbad Wiesenbad	Deutsch	3.084	533	257	688	694	916
14521630	Thermalbad Wiesenbad	Ausländisch	25	3	8	8	9	3
14521640	Thum, Stadt	Insgesamt	4.835	788	379	1.147	1.158	1.363
14521640	Thum, Stadt	Deutsch	4.774	770	373	1.119	1.149	1.360
14521640	Thum, Stadt	Ausländisch	64	17	7	31	6	3
14521670	Wolkenstein, Stadt	Insgesamt	3.815	651	301	893	854	1.115
14521670	Wolkenstein, Stadt	Deutsch	3.757	645	279	872	847	1.111
14521670	Wolkenstein, Stadt	Ausländisch	58	4	22	21	11	3
14521690	Zschopau, Stadt, Motorradstadt	Insgesamt	8.811	1.237	721	1.805	2.109	2.941
14521690	Zschopau, Stadt, Motorradstadt	Deutsch	8.317	1.113	624	1.627	2.043	2.916
14521690	Zschopau, Stadt, Motorradstadt	Ausländisch	494	125	102	175	68	23
14521700	Zschorlau	Insgesamt	5.108	786	334	1.083	1.167	1.741
14521700	Zschorlau	Deutsch	5.072	776	324	1.068	1.162	1.741
14521700	Zschorlau	Ausländisch	36	12	6	16	3	-
14521710	Zwönitz, Stadt	Insgesamt	11.596	1.903	824	2.698	2.662	3.513
14521710	Zwönitz, Stadt	Deutsch	11.456	1.867	804	2.635	2.649	3.500
14521710	Zwönitz, Stadt	Ausländisch	139	32	21	60	14	10

AGS	Kreisfreie Stadt Landkreis Gemeinde Land	Staats- angehörigkeit	Insgesamt	unter 18 Jahre	von 18 bis unter 30 Jahre	von 30 bis unter 50 Jahre	von 50 bis unter 65 Jahre	65 Jahre und älter
14522	Mittelsachsen	Insgesamt	297.712	46.667	25.059	67.880	71.189	86.920
14522	Mittelsachsen	Deutsch	285.643	44.102	22.043	63.292	69.761	86.446
14522	Mittelsachsen	Ausländisch	12.065	2.568	3.015	4.584	1.427	472
14522010	Altmittweida	Insgesamt	1.823	305	124	422	470	503
14522010	Altmittweida	Deutsch	1.798	301	119	420	464	503
14522010	Altmittweida	Ausländisch	24	-	6	6	7	-
14522020	Augustusburg, Stadt	Insgesamt	4.495	696	319	988	1.077	1.420
14522020	Augustusburg, Stadt	Deutsch	4.354	649	298	936	1.061	1.413
14522020	Augustusburg, Stadt	Ausländisch	140	49	20	50	19	6
14522035	Bobritzsch-Hilbersdorf	Insgesamt	5.658	1.022	413	1.390	1.462	1.366
14522035	Bobritzsch-Hilbersdorf	Deutsch	5.582	1.006	400	1.370	1.452	1.358
14522035	Bobritzsch-Hilbersdorf	Ausländisch	76	18	11	26	12	5
14522050	Brand-Erbisdorf, Stadt	Insgesamt	9.029	1.439	587	2.028	2.129	2.848
14522050	Brand-Erbisdorf, Stadt	Deutsch	8.855	1.408	565	1.963	2.090	2.832
14522050	Brand-Erbisdorf, Stadt	Ausländisch	174	29	25	63	40	18
14522060	Burgstädt, Stadt	Insgesamt	10.468	1.567	896	2.235	2.403	3.364
14522060	Burgstädt, Stadt	Deutsch	10.100	1.488	816	2.110	2.341	3.346
14522060	Burgstädt, Stadt	Ausländisch	366	81	81	127	62	16
14522070	Claußnitz	Insgesamt	2.984	503	249	670	782	779
14522070	Claußnitz	Deutsch	2.945	501	243	649	777	777
14522070	Claußnitz	Ausländisch	36	3	5	19	7	5
14522080	Döbeln, Stadt	Insgesamt	23.488	3.638	2.008	5.513	5.654	6.673
14522080	Döbeln, Stadt	Deutsch	21.936	3.266	1.689	4.886	5.463	6.639
14522080	Döbeln, Stadt	Ausländisch	1.551	372	322	623	194	37
14522090	Dorfchemnitz	Insgesamt	1.469	264	92	319	392	400
14522090	Dorfchemnitz	Deutsch	1.461	263	92	315	391	399
14522090	Dorfchemnitz	Ausländisch	8	-	-	5	3	-
14522110	Eppendorf	Insgesamt	3.927	648	247	894	940	1.195
14522110	Eppendorf	Deutsch	3.907	648	246	884	939	1.189
14522110	Eppendorf	Ausländisch	20	3	3	13	3	3
14522120	Erlau	Insgesamt	3.178	546	209	754	759	906
14522120	Erlau	Deutsch	3.149	544	206	745	751	906
14522120	Erlau	Ausländisch	27	6	3	7	10	3
14522140	Flöha, Stadt	Insgesamt	10.332	1.490	738	2.097	2.590	3.416
14522140	Flöha, Stadt	Deutsch	9.948	1.399	673	1.965	2.518	3.397
14522140	Flöha, Stadt	Ausländisch	385	93	68	129	73	23
14522150	Frankenberg/Sa., Stadt, Garnisonsstadt	Insgesamt	13.576	2.099	1.096	3.126	3.387	3.869
14522150	Frankenberg/Sa., Stadt, Garnisonsstadt	Deutsch	13.058	1.954	1.002	2.949	3.306	3.846
14522150	Frankenberg/Sa., Stadt, Garnisonsstadt	Ausländisch	517	147	95	174	80	22
14522170	Frauenstein, Stadt	Insgesamt	2.694	422	180	606	686	800
14522170	Frauenstein, Stadt	Deutsch	2.659	417	175	588	683	797
14522170	Frauenstein, Stadt	Ausländisch	38	4	6	16	6	4
14522180	Freiberg, Stadt, Universitätsstadt	Insgesamt	40.103	5.979	5.567	9.327	7.985	11.246
14522180	Freiberg, Stadt, Universitätsstadt	Deutsch	36.059	5.180	4.211	7.860	7.667	11.150
14522180	Freiberg, Stadt, Universitätsstadt	Ausländisch	4.045	801	1.359	1.470	321	98
14522190	Geringswalde, Stadt	Insgesamt	4.108	661	291	870	994	1.292
14522190	Geringswalde, Stadt	Deutsch	3.955	622	252	820	981	1.285
14522190	Geringswalde, Stadt	Ausländisch	153	44	40	48	15	5
14522200	Großhartmannsdorf	Insgesamt	2.411	385	159	523	631	715
14522200	Großhartmannsdorf	Deutsch	2.388	381	154	515	628	712
14522200	Großhartmannsdorf	Ausländisch	23	5	4	5	-	5
14522210	Großschirma, Stadt	Insgesamt	5.351	961	340	1.360	1.320	1.376
14522210	Großschirma, Stadt	Deutsch	5.220	935	322	1.297	1.310	1.362
14522210	Großschirma, Stadt	Ausländisch	131	28	18	65	7	10
14522220	Großweitzschen	Insgesamt	2.634	443	166	640	666	723
14522220	Großweitzschen	Deutsch	2.590	428	163	626	656	715
14522220	Großweitzschen	Ausländisch	44	11	5	14	9	3
14522230	Hainichen, Stadt	Insgesamt	8.339	1.314	718	1.915	1.996	2.395
14522230	Hainichen, Stadt	Deutsch	7.960	1.216	641	1.764	1.953	2.378
14522230	Hainichen, Stadt	Ausländisch	381	101	80	152	41	12
14522240	Halsbrücke	Insgesamt	5.023	934	310	1.249	1.223	1.308
14522240	Halsbrücke	Deutsch	4.936	921	300	1.206	1.211	1.303
14522240	Halsbrücke	Ausländisch	85	13	8	45	9	6
14522250	Hartha, Stadt	Insgesamt	6.719	950	387	1.434	1.617	2.328
14522250	Hartha, Stadt	Deutsch	6.587	922	375	1.377	1.596	2.321
14522250	Hartha, Stadt	Ausländisch	134	31	14	61	18	8
14522260	Hartmannsdorf	Insgesamt	4.379	641	322	1.002	1.022	1.396
14522260	Hartmannsdorf	Deutsch	4.204	595	296	936	990	1.384
14522260	Hartmannsdorf	Ausländisch	177	45	23	65	31	14
14522275	Jahnatal	Insgesamt	4.715	776	288	1.115	1.308	1.228
14522275	Jahnatal	Deutsch	4.621	750	274	1.080	1.292	1.225
14522275	Jahnatal	Ausländisch	93	28	15	33	15	4
14522280	Königsfeld	Insgesamt	1.379	216	88	323	397	358
14522280	Königsfeld	Deutsch	1.365	210	85	319	397	358
14522280	Königsfeld	Ausländisch	8	3	-	5	-	-
14522290	Königshain-Wiederau	Insgesamt	2.576	478	171	628	629	669
14522290	Königshain-Wiederau	Deutsch	2.551	476	163	612	623	672
14522290	Königshain-Wiederau	Ausländisch	29	-	6	15	3	3
14522300	Kriebstein	Insgesamt	1.993	327	102	448	532	579
14522300	Kriebstein	Deutsch	1.980	324	107	443	531	578
14522300	Kriebstein	Ausländisch	13	-	-	8	3	3
14522310	Leisnig, Stadt	Insgesamt	8.224	1.240	599	1.928	1.987	2.469
14522310	Leisnig, Stadt	Deutsch	7.888	1.194	535	1.766	1.948	2.443
14522310	Leisnig, Stadt	Ausländisch	336	48	66	165	41	21
14522320	Leubsdorf	Insgesamt	3.232	567	241	747	843	836
14522320	Leubsdorf	Deutsch	3.211	561	237	739	840	836
14522320	Leubsdorf	Ausländisch	21	4	4	5	5	3
14522330	Lichtenau	Insgesamt	7.050	1.164	436	1.614	1.913	1.923
14522330	Lichtenau	Deutsch	6.970	1.151	425	1.579	1.900	1.912
14522330	Lichtenau	Ausländisch	81	10	8	37	11	10
14522340	Lichtenberg/Erzgeb.	Insgesamt	2.616	477	162	596	603	786
14522340	Lichtenberg/Erzgeb.	Deutsch	2.584	463	154	582	598	786
14522340	Lichtenberg/Erzgeb.	Ausländisch	33	9	4	11	6	-
14522350	Lunzenau, Stadt	Insgesamt	3.985	594	251	875	996	1.262
14522350	Lunzenau, Stadt	Deutsch	3.884	564	234	841	990	1.259
14522350	Lunzenau, Stadt	Ausländisch	99	26	16	37	9	5
14522360	Mittweida, Stadt, Hochschulstadt	Insgesamt	13.967	1.806	1.814	2.873	3.009	4.462

AGS	Kreisfreie Stadt Landkreis Gemeinde Land	Staats- angehörigkeit	Insgesamt	unter 18 Jahre	von 18 bis unter 30 Jahre	von 30 bis unter 50 Jahre	von 50 bis unter 65 Jahre	65 Jahre und älter
14522360	Mittweida, Stadt, Hochschulstadt	Deutsch	13.114	1.674	1.469	2.610	2.928	4.430
14522360	Mittweida, Stadt, Hochschulstadt	Ausländisch	853	136	345	261	82	34
14522380	Mühlau	Insgesamt	2.098	380	145	504	547	524
14522380	Mühlau	Deutsch	2.050	365	140	488	540	520
14522380	Mühlau	Ausländisch	48	12	8	16	8	3
14522390	Mulda/Sa.	Insgesamt	2.423	467	152	592	517	698
14522390	Mulda/Sa.	Deutsch	2.395	464	148	581	506	698
14522390	Mulda/Sa.	Ausländisch	29	6	5	8	7	3
14522400	Neuhausen/Erzgeb.	Insgesamt	2.496	359	157	482	691	809
14522400	Neuhausen/Erzgeb.	Deutsch	2.449	349	148	468	681	803
14522400	Neuhausen/Erzgeb.	Ausländisch	47	9	7	13	12	4
14522420	Niederwiesa	Insgesamt	4.751	803	281	992	1.232	1.443
14522420	Niederwiesa	Deutsch	4.681	781	275	966	1.218	1.435
14522420	Niederwiesa	Ausländisch	70	26	4	23	17	9
14522430	Oberschöna	Insgesamt	3.276	634	219	818	829	779
14522430	Oberschöna	Deutsch	3.236	622	208	806	825	774
14522430	Oberschöna	Ausländisch	41	13	5	14	5	5
14522440	Oederan, Stadt	Insgesamt	7.714	1.225	639	1.774	1.885	2.190
14522440	Oederan, Stadt	Deutsch	7.581	1.210	612	1.717	1.855	2.183
14522440	Oederan, Stadt	Ausländisch	134	14	26	54	32	5
14522460	Penig, Stadt	Insgesamt	8.343	1.203	605	1.787	2.002	2.748
14522460	Penig, Stadt	Deutsch	8.217	1.185	585	1.727	1.978	2.738
14522460	Penig, Stadt	Ausländisch	125	14	22	56	23	13
14522470	Rechenberg-Bienenmühle	Insgesamt	1.771	254	112	342	511	554
14522470	Rechenberg-Bienenmühle	Deutsch	1.742	249	109	330	505	546
14522470	Rechenberg-Bienenmühle	Ausländisch	30	3	4	10	8	5
14522480	Reinsberg	Insgesamt	2.817	552	192	717	710	646
14522480	Reinsberg	Deutsch	2.786	548	189	699	704	645
14522480	Reinsberg	Ausländisch	32	6	4	15	4	3
14522490	Rochlitz, Stadt, Stadt des Roten Porphy	Insgesamt	5.511	751	415	1.127	1.274	1.943
14522490	Rochlitz, Stadt, Stadt des Roten Porphy	Deutsch	5.364	723	384	1.062	1.252	1.942
14522490	Rochlitz, Stadt, Stadt des Roten Porphy	Ausländisch	149	31	30	62	23	3
14522500	Rossau	Insgesamt	3.320	555	261	812	840	848
14522500	Rossau	Deutsch	3.285	552	255	800	827	846
14522500	Rossau	Ausländisch	37	6	8	15	10	4
14522510	Roßwein, Stadt	Insgesamt	7.244	1.106	547	1.673	1.755	2.167
14522510	Roßwein, Stadt	Deutsch	6.865	1.055	463	1.471	1.719	2.152
14522510	Roßwein, Stadt	Ausländisch	379	47	86	199	36	13
14522520	Sayda, Stadt	Insgesamt	1.696	245	108	373	407	567
14522520	Sayda, Stadt	Deutsch	1.649	226	97	357	403	565
14522520	Sayda, Stadt	Ausländisch	48	15	9	17	6	4
14522530	Seelitz	Insgesamt	1.630	228	104	354	488	454
14522530	Seelitz	Deutsch	1.625	228	103	350	485	453
14522530	Seelitz	Ausländisch	5	-	3	-	-	-
14522540	Striegistal	Insgesamt	4.551	756	370	1.121	1.152	1.151
14522540	Striegistal	Deutsch	4.392	710	347	1.055	1.137	1.143
14522540	Striegistal	Ausländisch	160	47	22	67	13	7
14522550	Taura	Insgesamt	2.303	393	165	533	557	654
14522550	Taura	Deutsch	2.253	383	157	511	547	656
14522550	Taura	Ausländisch	50	8	6	18	12	-
14522570	Waldheim, Stadt	Insgesamt	9.033	1.395	741	2.233	2.135	2.529
14522570	Waldheim, Stadt	Deutsch	8.501	1.256	629	2.013	2.083	2.514
14522570	Waldheim, Stadt	Ausländisch	535	134	109	216	51	19
14522580	Wechselburg	Insgesamt	1.763	274	126	397	488	479
14522580	Wechselburg	Deutsch	1.753	273	121	392	486	479
14522580	Wechselburg	Ausländisch	5	3	3	3	3	-
14522590	Weißenborn/Erzgeb.	Insgesamt	2.391	446	123	603	562	654
14522590	Weißenborn/Erzgeb.	Deutsch	2.352	437	122	595	549	650
14522590	Weißenborn/Erzgeb.	Ausländisch	40	12	4	11	10	3
14522600	Zettlitz	Insgesamt	656	81	34	135	203	200
14522600	Zettlitz	Deutsch	651	81	34	135	199	198
14522600	Zettlitz	Ausländisch	5	-	-	3	3	-
14523	Vogtlandkreis	Insgesamt	221.459	32.607	17.447	49.253	53.627	68.520
14523	Vogtlandkreis	Deutsch	211.214	29.881	15.585	45.337	52.295	68.121
14523	Vogtlandkreis	Ausländisch	10.242	2.729	1.866	3.914	1.334	401
14523010	Adorf/Vogtl., Stadt	Insgesamt	4.686	651	344	1.007	1.123	1.565
14523010	Adorf/Vogtl., Stadt	Deutsch	4.509	593	322	940	1.107	1.552
14523010	Adorf/Vogtl., Stadt	Ausländisch	177	61	24	63	18	11
14523020	Auerbach/Vogtl., Stadt	Insgesamt	17.732	2.611	1.359	3.916	4.082	5.765
14523020	Auerbach/Vogtl., Stadt	Deutsch	17.082	2.437	1.235	3.680	4.007	5.722
14523020	Auerbach/Vogtl., Stadt	Ausländisch	647	175	121	239	73	40
14523030	Bad Brambach	Insgesamt	1.646	242	94	343	387	576
14523030	Bad Brambach	Deutsch	1.585	229	89	314	378	570
14523030	Bad Brambach	Ausländisch	64	16	3	26	11	3
14523040	Bad Elster, Stadt	Insgesamt	3.545	426	219	683	854	1.363
14523040	Bad Elster, Stadt	Deutsch	3.323	373	187	609	799	1.355
14523040	Bad Elster, Stadt	Ausländisch	222	56	31	75	52	7
14523050	Bergen	Insgesamt	922	132	58	208	236	291
14523050	Bergen	Deutsch	919	132	54	206	228	291
14523050	Bergen	Ausländisch	4	-	-	-	3	-
14523060	Bösenbrunn	Insgesamt	1.090	163	87	239	292	301
14523060	Bösenbrunn	Deutsch	1.078	163	82	232	288	301
14523060	Bösenbrunn	Ausländisch	14	-	4	4	-	-
14523080	Eichigt	Insgesamt	1.104	151	81	289	288	295
14523080	Eichigt	Deutsch	1.097	149	79	284	287	293
14523080	Eichigt	Ausländisch	12	-	-	3	-	-
14523090	Ellefeld	Insgesamt	2.498	419	168	584	593	725
14523090	Ellefeld	Deutsch	2.449	410	157	564	591	725
14523090	Ellefeld	Ausländisch	49	12	10	17	7	3
14523100	Elsterberg, Stadt	Insgesamt	3.731	466	270	724	1.016	1.251
14523100	Elsterberg, Stadt	Deutsch	3.630	450	253	689	999	1.243
14523100	Elsterberg, Stadt	Ausländisch	101	20	16	36	19	10
14523120	Falkenstein/Vogtl., Stadt	Insgesamt	7.619	1.055	649	1.568	1.816	2.531
14523120	Falkenstein/Vogtl., Stadt	Deutsch	7.346	983	579	1.487	1.774	2.519
14523120	Falkenstein/Vogtl., Stadt	Ausländisch	272	74	66	80	40	13
14523130	Grünbach	Insgesamt	1.678	230	124	338	438	547
14523130	Grünbach	Deutsch	1.646	219	116	331	433	548

AGS	Kreisfreie Stadt Landkreis Gemeinde Land	Staats- angehörigkeit	Insgesamt	unter 18 Jahre	von 18 bis unter 30 Jahre	von 30 bis unter 50 Jahre	von 50 bis unter 65 Jahre	65 Jahre und älter
14523130	Grünbach	Ausländisch	32	14	8	6	3	-
14523150	Heinsdorfergrund	Insgesamt	1.917	293	140	415	514	555
14523150	Heinsdorfergrund	Deutsch	1.901	291	140	407	506	555
14523150	Heinsdorfergrund	Ausländisch	14	3	3	4	6	-
14523160	Klingenthal, Stadt	Insgesamt	7.577	946	413	1.515	1.830	2.875
14523160	Klingenthal, Stadt	Deutsch	7.415	906	396	1.438	1.804	2.865
14523160	Klingenthal, Stadt	Ausländisch	167	38	14	79	23	8
14523170	Lengenfeld, Stadt	Insgesamt	6.887	1.075	532	1.552	1.681	2.047
14523170	Lengenfeld, Stadt	Deutsch	6.731	1.035	505	1.482	1.663	2.046
14523170	Lengenfeld, Stadt	Ausländisch	159	42	28	69	17	3
14523190	Limbach	Insgesamt	1.392	220	83	292	380	419
14523190	Limbach	Deutsch	1.384	220	83	292	377	419
14523190	Limbach	Ausländisch	5	-	-	3	3	-
14523200	Markneukirchen, Stadt	Insgesamt	7.221	1.053	556	1.598	1.818	2.198
14523200	Markneukirchen, Stadt	Deutsch	7.047	1.020	527	1.524	1.791	2.186
14523200	Markneukirchen, Stadt	Ausländisch	172	36	26	75	25	9
14523230	Mühlental	Insgesamt	1.233	172	87	290	355	331
14523230	Mühlental	Deutsch	1.230	172	86	287	355	331
14523230	Mühlental	Ausländisch	6	-	3	-	-	-
14523245	Muldenhammer	Insgesamt	2.903	414	180	599	706	1.008
14523245	Muldenhammer	Deutsch	2.862	404	182	586	696	995
14523245	Muldenhammer	Ausländisch	43	8	-	13	9	11
14523260	Netzschkau, Stadt	Insgesamt	3.720	507	284	784	861	1.281
14523260	Netzschkau, Stadt	Deutsch	3.628	488	264	751	845	1.278
14523260	Netzschkau, Stadt	Ausländisch	97	23	17	36	16	-
14523270	Neuensalz	Insgesamt	2.039	305	99	515	534	585
14523270	Neuensalz	Deutsch	2.019	301	98	504	531	584
14523270	Neuensalz	Ausländisch	23	3	-	14	3	3
14523280	Neumark	Insgesamt	2.942	488	194	673	745	846
14523280	Neumark	Deutsch	2.894	480	182	654	739	843
14523280	Neumark	Ausländisch	47	8	10	18	8	5
14523290	Neustadt/Vogtl.	Insgesamt	932	120	63	194	285	270
14523290	Neustadt/Vogtl.	Deutsch	924	122	63	190	284	270
14523290	Neustadt/Vogtl.	Ausländisch	6	-	-	3	-	-
14523300	Oelsnitz/Vogtl., Stadt	Insgesamt	10.306	1.506	796	2.321	2.567	3.113
14523300	Oelsnitz/Vogtl., Stadt	Deutsch	10.005	1.428	755	2.196	2.525	3.099
14523300	Oelsnitz/Vogtl., Stadt	Ausländisch	302	79	44	120	43	16
14523310	Pausa-Mühltroff, Stadt	Insgesamt	4.751	670	306	1.045	1.243	1.491
14523310	Pausa-Mühltroff, Stadt	Deutsch	4.670	654	295	1.001	1.232	1.493
14523310	Pausa-Mühltroff, Stadt	Ausländisch	80	19	9	42	8	3
14523320	Plauen, Stadt	Insgesamt	64.674	9.895	5.944	15.025	14.996	18.814
14523320	Plauen, Stadt	Deutsch	59.210	8.394	4.859	12.944	14.365	18.645
14523320	Plauen, Stadt	Ausländisch	5.466	1.503	1.086	2.078	631	170
14523330	Pöhl	Insgesamt	2.460	392	138	553	646	724
14523330	Pöhl	Deutsch	2.389	380	125	525	640	724
14523330	Pöhl	Ausländisch	68	13	15	33	6	3
14523340	Reichenbach im Vogtland, Stadt	Insgesamt	20.001	2.758	1.720	4.235	4.862	6.425
14523340	Reichenbach im Vogtland, Stadt	Deutsch	18.703	2.389	1.526	3.743	4.663	6.375
14523340	Reichenbach im Vogtland, Stadt	Ausländisch	1.300	368	191	488	196	54
14523360	Rodewisch, Stadt	Insgesamt	6.167	852	459	1.363	1.500	1.993
14523360	Rodewisch, Stadt	Deutsch	5.922	791	405	1.267	1.472	1.986
14523360	Rodewisch, Stadt	Ausländisch	247	64	52	96	30	6
14523365	Rosenbach/Vogtl.	Insgesamt	4.009	606	261	863	1.080	1.199
14523365	Rosenbach/Vogtl.	Deutsch	3.954	594	255	840	1.064	1.199
14523365	Rosenbach/Vogtl.	Ausländisch	54	10	7	20	15	-
14523370	Schöneck/Vogtl., Stadt	Insgesamt	2.952	407	224	664	741	916
14523370	Schöneck/Vogtl., Stadt	Deutsch	2.877	392	213	631	730	912
14523370	Schöneck/Vogtl., Stadt	Ausländisch	75	15	9	35	13	4
14523380	Steinberg	Insgesamt	2.725	442	183	627	638	836
14523380	Steinberg	Deutsch	2.677	424	179	608	636	832
14523380	Steinberg	Ausländisch	52	19	7	22	4	-
14523410	Theuma	Insgesamt	1.003	157	59	242	263	276
14523410	Theuma	Deutsch	998	155	59	238	263	276
14523410	Theuma	Ausländisch	4	3	-	3	-	-
14523420	Tirpersdorf	Insgesamt	1.363	233	68	349	336	377
14523420	Tirpersdorf	Deutsch	1.354	233	64	345	330	376
14523420	Tirpersdorf	Ausländisch	9	4	-	-	3	-
14523430	Treuen, Stadt	Insgesamt	7.684	1.206	628	1.758	1.785	2.304
14523430	Treuen, Stadt	Deutsch	7.548	1.181	607	1.707	1.758	2.295
14523430	Treuen, Stadt	Ausländisch	136	22	24	55	24	8
14523440	Triebel/Vogtl.	Insgesamt	1.150	160	72	267	325	329
14523440	Triebel/Vogtl.	Deutsch	1.138	158	69	261	323	324
14523440	Triebel/Vogtl.	Ausländisch	13	3	-	5	-	3
14523450	Weischlitz	Insgesamt	5.718	921	402	1.275	1.446	1.678
14523450	Weischlitz	Deutsch	5.618	898	386	1.231	1.428	1.674
14523450	Weischlitz	Ausländisch	103	23	19	41	22	3
14523460	Werde	Insgesamt	1.482	253	111	342	364	410
14523460	Werde	Deutsch	1.469	249	111	339	365	408
14523460	Werde	Ausländisch	14	-	-	6	3	-
14524	Zwickau	Insgesamt	310.249	46.914	26.584	70.076	73.950	92.725
14524	Zwickau	Deutsch	295.929	43.423	23.201	64.865	72.129	92.314
14524	Zwickau	Ausländisch	14.319	3.493	3.385	5.213	1.818	412
14524010	Bernsdorf	Insgesamt	2.140	341	141	502	562	597
14524010	Bernsdorf	Deutsch	2.117	339	140	487	558	592
14524010	Bernsdorf	Ausländisch	21	4	-	11	4	3
14524020	Callenberg	Insgesamt	4.795	832	350	1.103	1.234	1.272
14524020	Callenberg	Deutsch	4.763	826	348	1.087	1.227	1.274
14524020	Callenberg	Ausländisch	33	8	-	14	8	-
14524030	Crimmitschau, Stadt	Insgesamt	18.718	2.834	1.734	4.164	4.481	5.506
14524030	Crimmitschau, Stadt	Deutsch	17.498	2.501	1.487	3.714	4.314	5.482
14524030	Crimmitschau, Stadt	Ausländisch	1.221	330	248	450	165	27
14524040	Crinitzberg	Insgesamt	1.809	276	140	378	474	541
14524040	Crinitzberg	Deutsch	1.803	274	140	378	470	540
14524040	Crinitzberg	Ausländisch	10	-	-	3	3	3
14524050	Dennheritz	Insgesamt	1.293	217	82	339	336	319
14524050	Dennheritz	Deutsch	1.289	217	82	336	338	319
14524050	Dennheritz	Ausländisch	3	-	-	4	-	-

AGS	Kreisfreie Stadt Landkreis Gemeinde Land	Staats- angehörigkeit	Insgesamt	unter 18 Jahre	von 18 bis unter 30 Jahre	von 30 bis unter 50 Jahre	von 50 bis unter 65 Jahre	65 Jahre und älter
14524060	Fraureuth	Insgesamt	4.939	718	341	1.030	1.277	1.574
14524060	Fraureuth	Deutsch	4.893	713	333	1.010	1.268	1.574
14524060	Fraureuth	Ausländisch	46	3	10	19	11	4
14524070	Gersdorf	Insgesamt	3.793	553	233	875	963	1.171
14524070	Gersdorf	Deutsch	3.756	545	220	862	955	1.171
14524070	Gersdorf	Ausländisch	38	5	10	15	12	-
14524080	Glauchau, Stadt	Insgesamt	21.821	3.114	1.839	4.851	5.264	6.751
14524080	Glauchau, Stadt	Deutsch	20.789	2.809	1.640	4.498	5.127	6.713
14524080	Glauchau, Stadt	Ausländisch	1.032	307	198	351	141	36
14524090	Hartenstein, Stadt	Insgesamt	4.482	806	333	1.072	1.015	1.253
14524090	Hartenstein, Stadt	Deutsch	4.427	793	326	1.050	1.011	1.249
14524090	Hartenstein, Stadt	Ausländisch	54	11	5	24	7	6
14524100	Hartmannsdorf b. Kirchberg	Insgesamt	1.350	269	102	331	300	351
14524100	Hartmannsdorf b. Kirchberg	Deutsch	1.324	260	98	324	296	349
14524100	Hartmannsdorf b. Kirchberg	Ausländisch	25	10	3	10	3	3
14524110	Hirschfeld	Insgesamt	1.082	180	80	262	264	292
14524110	Hirschfeld	Deutsch	1.077	180	80	257	265	291
14524110	Hirschfeld	Ausländisch	5	-	-	3	-	-
14524120	Hohenstein-Ernstthal, Stadt	Insgesamt	14.168	2.011	1.112	3.033	3.294	4.719
14524120	Hohenstein-Ernstthal, Stadt	Deutsch	13.769	1.925	1.052	2.866	3.222	4.702
14524120	Hohenstein-Ernstthal, Stadt	Ausländisch	398	88	61	165	69	19
14524130	Kirchberg, Stadt	Insgesamt	7.916	1.234	618	1.692	1.924	2.447
14524130	Kirchberg, Stadt	Deutsch	7.683	1.139	585	1.624	1.894	2.438
14524130	Kirchberg, Stadt	Ausländisch	233	94	36	69	28	7
14524140	Langenbernsdorf	Insgesamt	3.452	583	232	780	920	939
14524140	Langenbernsdorf	Deutsch	3.416	577	222	764	916	939
14524140	Langenbernsdorf	Ausländisch	38	10	7	18	7	-
14524150	Langenweißbach	Insgesamt	2.411	426	165	571	594	654
14524150	Langenweißbach	Deutsch	2.395	426	157	563	594	653
14524150	Langenweißbach	Ausländisch	16	-	5	11	3	-
14524160	Lichtenstein/Sa., Stadt	Insgesamt	11.148	1.577	949	2.405	2.657	3.558
14524160	Lichtenstein/Sa., Stadt	Deutsch	10.828	1.502	872	2.288	2.617	3.549
14524160	Lichtenstein/Sa., Stadt	Ausländisch	323	74	80	114	44	7
14524170	Lichtentanne	Insgesamt	6.117	953	405	1.354	1.506	1.899
14524170	Lichtentanne	Deutsch	6.038	936	395	1.322	1.496	1.894
14524170	Lichtentanne	Ausländisch	76	15	12	29	13	7
14524180	Limbach-Oberfrohna, Stadt	Insgesamt	23.708	3.912	2.072	5.494	5.306	6.923
14524180	Limbach-Oberfrohna, Stadt	Deutsch	22.672	3.653	1.855	5.095	5.174	6.888
14524180	Limbach-Oberfrohna, Stadt	Ausländisch	1.039	258	218	397	134	32
14524190	Meerane, Stadt	Insgesamt	13.897	1.961	1.166	2.919	3.493	4.359
14524190	Meerane, Stadt	Deutsch	13.264	1.819	1.025	2.681	3.407	4.329
14524190	Meerane, Stadt	Ausländisch	628	144	138	241	85	33
14524200	Mülsen	Insgesamt	10.778	1.696	679	2.383	2.756	3.261
14524200	Mülsen	Deutsch	10.600	1.666	649	2.327	2.715	3.249
14524200	Mülsen	Ausländisch	175	32	31	59	39	11
14524210	Neukirchen/Pleiße	Insgesamt	3.798	565	281	813	1.020	1.116
14524210	Neukirchen/Pleiße	Deutsch	3.767	565	275	800	1.016	1.113
14524210	Neukirchen/Pleiße	Ausländisch	33	3	5	15	6	5
14524220	Niederfrohna	Insgesamt	2.221	370	141	510	559	640
14524220	Niederfrohna	Deutsch	2.212	370	141	505	557	643
14524220	Niederfrohna	Ausländisch	9	-	-	4	-	-
14524230	Oberlungwitz, Stadt	Insgesamt	5.736	872	375	1.301	1.404	1.783
14524230	Oberlungwitz, Stadt	Deutsch	5.644	859	355	1.263	1.387	1.775
14524230	Oberlungwitz, Stadt	Ausländisch	89	8	21	39	19	5
14524240	Oberwiera	Insgesamt	1.015	171	71	261	250	261
14524240	Oberwiera	Deutsch	1.005	171	71	250	249	261
14524240	Oberwiera	Ausländisch	10	-	-	9	-	-
14524250	Reinsdorf	Insgesamt	7.164	1.106	482	1.691	1.794	2.095
14524250	Reinsdorf	Deutsch	7.038	1.086	458	1.628	1.780	2.086
14524250	Reinsdorf	Ausländisch	128	23	23	60	12	6
14524260	Remse	Insgesamt	1.642	238	114	387	451	454
14524260	Remse	Deutsch	1.594	230	100	368	441	450
14524260	Remse	Ausländisch	49	7	13	22	6	3
14524270	Schönberg	Insgesamt	866	145	69	198	240	217
14524270	Schönberg	Deutsch	858	143	65	193	238	217
14524270	Schönberg	Ausländisch	9	-	3	3	3	-
14524280	St. Egidien	Insgesamt	3.177	508	311	771	802	786
14524280	St. Egidien	Deutsch	3.023	494	246	714	788	783
14524280	St. Egidien	Ausländisch	155	17	67	61	12	-
14524290	Waldenburg, Stadt	Insgesamt	3.981	647	289	862	1.022	1.160
14524290	Waldenburg, Stadt	Deutsch	3.809	592	219	834	1.010	1.154
14524290	Waldenburg, Stadt	Ausländisch	172	54	67	31	15	9
14524300	Werdau, Stadt	Insgesamt	20.668	3.107	1.806	4.620	5.040	6.099
14524300	Werdau, Stadt	Deutsch	18.931	2.685	1.360	4.020	4.803	6.057
14524300	Werdau, Stadt	Ausländisch	1.737	419	443	602	233	39
14524310	Wildenfels, Stadt	Insgesamt	3.525	584	244	839	874	984
14524310	Wildenfels, Stadt	Deutsch	3.473	576	238	814	863	982
14524310	Wildenfels, Stadt	Ausländisch	51	10	8	23	10	-
14524320	Wilkau-Haßlau, Stadt	Insgesamt	9.619	1.437	794	2.080	2.290	3.016
14524320	Wilkau-Haßlau, Stadt	Deutsch	9.243	1.312	735	1.947	2.241	3.010
14524320	Wilkau-Haßlau, Stadt	Ausländisch	378	128	62	132	48	6
14524330	Zwickau, Stadt, Hochschulstadt	Insgesamt	87.020	12.672	8.842	20.207	19.572	25.728
14524330	Zwickau, Stadt, Hochschulstadt	Deutsch	80.931	11.230	7.223	17.999	18.899	25.581
14524330	Zwickau, Stadt, Hochschulstadt	Ausländisch	6.089	1.438	1.618	2.209	676	149
14625	Bautzen	Insgesamt	296.168	48.868	21.750	69.235	71.949	84.369
14625	Bautzen	Deutsch	286.707	46.671	19.946	65.581	70.638	83.873
14625	Bautzen	Ausländisch	9.461	2.200	1.801	3.657	1.309	499
14625010	Arnsdorf	Insgesamt	4.790	890	368	1.281	1.160	1.097
14625010	Arnsdorf	Deutsch	4.703	878	351	1.248	1.143	1.088
14625010	Arnsdorf	Ausländisch	82	11	16	36	16	5
14625020	Bautzen, Stadt	Insgesamt	38.084	5.879	3.529	8.870	8.484	11.317
14625020	Bautzen, Stadt	Deutsch	36.007	5.376	3.169	8.090	8.183	11.192
14625020	Bautzen, Stadt	Ausländisch	2.076	502	360	782	306	128
14625030	Bernsdorf, Stadt	Insgesamt	6.281	910	419	1.403	1.650	1.899
14625030	Bernsdorf, Stadt	Deutsch	6.098	879	382	1.321	1.633	1.888
14625030	Bernsdorf, Stadt	Ausländisch	184	31	36	79	21	13
14625040	Bischofswerda, Stadt	Insgesamt	10.762	1.641	790	2.451	2.416	3.464

AGS	Kreisfreie Stadt Landkreis Gemeinde Land	Staats- angehörigkeit	Insgesamt	unter 18 Jahre	von 18 bis unter 30 Jahre	von 30 bis unter 50 Jahre	von 50 bis unter 65 Jahre	65 Jahre und älter
14625040	Bischofswerda, Stadt	Deutsch	10.366	1.549	727	2.317	2.336	3.431
14625040	Bischofswerda, Stadt	Ausländisch	399	90	64	136	77	32
14625060	Burkau	Insgesamt	2.586	489	164	692	613	626
14625060	Burkau	Deutsch	2.550	483	158	672	609	626
14625060	Burkau	Ausländisch	35	5	4	16	3	3
14625080	Crostitzwitz	Insgesamt	1.035	224	62	254	210	287
14625080	Crostitzwitz	Deutsch	1.033	224	62	253	208	287
14625080	Crostitzwitz	Ausländisch	5	-	-	3	-	-
14625090	Cunewalde	Insgesamt	4.551	673	313	948	1.180	1.438
14625090	Cunewalde	Deutsch	4.474	648	303	921	1.172	1.431
14625090	Cunewalde	Ausländisch	75	25	10	24	6	9
14625100	Demitz-Thumitz	Insgesamt	2.638	453	162	627	625	771
14625100	Demitz-Thumitz	Deutsch	2.599	446	157	615	614	771
14625100	Demitz-Thumitz	Ausländisch	38	8	3	8	8	4
14625110	Doberschau-Gaußig	Insgesamt	4.243	827	304	1.077	1.046	988
14625110	Doberschau-Gaußig	Deutsch	4.191	824	294	1.045	1.040	983
14625110	Doberschau-Gaußig	Ausländisch	54	7	9	30	9	4
14625120	Elsterheide	Insgesamt	3.346	567	157	780	962	881
14625120	Elsterheide	Deutsch	3.296	558	151	754	956	876
14625120	Elsterheide	Ausländisch	50	10	7	23	7	6
14625130	Elstra, Stadt	Insgesamt	2.683	436	187	655	725	677
14625130	Elstra, Stadt	Deutsch	2.648	436	183	634	719	676
14625130	Elstra, Stadt	Ausländisch	33	-	4	24	7	-
14625140	Frankenthal	Insgesamt	911	177	65	224	241	200
14625140	Frankenthal	Deutsch	909	177	65	224	240	200
14625140	Frankenthal	Ausländisch	3	-	-	3	3	-
14625150	Göda	Insgesamt	2.975	510	203	712	757	796
14625150	Göda	Deutsch	2.934	501	193	697	749	791
14625150	Göda	Ausländisch	42	7	7	15	11	5
14625160	Großdubrau	Insgesamt	4.098	713	243	1.017	934	1.184
14625160	Großdubrau	Deutsch	4.067	710	236	1.006	924	1.185
14625160	Großdubrau	Ausländisch	29	-	4	15	8	3
14625170	Großharthau	Insgesamt	2.934	555	208	762	743	668
14625170	Großharthau	Deutsch	2.904	550	206	744	738	664
14625170	Großharthau	Ausländisch	34	6	3	15	3	-
14625180	Großnaundorf	Insgesamt	927	167	59	227	234	241
14625180	Großnaundorf	Deutsch	922	167	58	227	234	235
14625180	Großnaundorf	Ausländisch	4	-	3	-	-	4
14625190	Großpostwitz/O.L.	Insgesamt	2.731	478	163	667	668	753
14625190	Großpostwitz/O.L.	Deutsch	2.684	468	164	653	654	745
14625190	Großpostwitz/O.L.	Ausländisch	49	11	3	17	11	6
14625200	Großröhrsdorf, Stadt	Insgesamt	9.417	1.730	667	2.329	2.247	2.447
14625200	Großröhrsdorf, Stadt	Deutsch	9.143	1.675	624	2.202	2.198	2.438
14625200	Großröhrsdorf, Stadt	Ausländisch	273	52	40	125	47	11
14625220	Haselbachtal	Insgesamt	3.910	647	216	918	1.023	1.108
14625220	Haselbachtal	Deutsch	3.888	637	212	908	1.020	1.108
14625220	Haselbachtal	Ausländisch	25	7	3	12	3	-
14625230	Hochkirch	Insgesamt	2.222	436	127	561	528	572
14625230	Hochkirch	Deutsch	2.178	418	121	547	518	570
14625230	Hochkirch	Ausländisch	42	15	4	11	9	3
14625240	Hoyerswerda, Stadt	Insgesamt	31.064	3.812	2.266	5.954	7.566	11.468
14625240	Hoyerswerda, Stadt	Deutsch	29.414	3.350	1.889	5.402	7.385	11.388
14625240	Hoyerswerda, Stadt	Ausländisch	1.649	459	374	551	178	84
14625250	Kamenz, Stadt	Insgesamt	17.282	2.768	1.590	4.136	4.106	4.682
14625250	Kamenz, Stadt	Deutsch	15.998	2.513	1.215	3.648	3.973	4.650
14625250	Kamenz, Stadt	Ausländisch	1.283	257	375	487	131	28
14625270	Königsbrück, Stadt	Insgesamt	4.635	859	369	1.211	972	1.222
14625270	Königsbrück, Stadt	Deutsch	4.503	850	336	1.144	958	1.216
14625270	Königsbrück, Stadt	Ausländisch	136	11	36	69	17	4
14625280	Königswartha	Insgesamt	3.466	614	238	814	881	918
14625280	Königswartha	Deutsch	3.340	575	230	771	862	908
14625280	Königswartha	Ausländisch	124	41	12	46	18	9
14625290	Kubschütz	Insgesamt	2.442	407	172	566	632	669
14625290	Kubschütz	Deutsch	2.413	395	169	552	630	669
14625290	Kubschütz	Ausländisch	32	7	4	13	4	3
14625300	Laußnitz	Insgesamt	1.842	341	119	448	466	466
14625300	Laußnitz	Deutsch	1.800	335	114	430	458	461
14625300	Laußnitz	Ausländisch	46	7	7	20	8	3
14625310	Lauta, Stadt	Insgesamt	7.961	1.168	437	1.725	2.167	2.466
14625310	Lauta, Stadt	Deutsch	7.796	1.134	417	1.657	2.138	2.447
14625310	Lauta, Stadt	Ausländisch	167	36	17	66	29	16
14625320	Lichtenberg	Insgesamt	1.609	320	104	405	369	411
14625320	Lichtenberg	Deutsch	1.586	326	98	397	359	411
14625320	Lichtenberg	Ausländisch	23	-	8	9	7	-
14625330	Lohsa	Insgesamt	5.145	758	287	1.072	1.462	1.567
14625330	Lohsa	Deutsch	5.095	750	281	1.059	1.447	1.559
14625330	Lohsa	Ausländisch	50	10	3	16	13	6
14625340	Malschwitz	Insgesamt	4.757	874	318	1.155	1.201	1.209
14625340	Malschwitz	Deutsch	4.618	837	306	1.097	1.177	1.201
14625340	Malschwitz	Ausländisch	140	39	14	55	22	11
14625350	Nebelschütz	Insgesamt	1.201	298	83	319	276	225
14625350	Nebelschütz	Deutsch	1.194	297	83	312	272	225
14625350	Nebelschütz	Ausländisch	12	-	-	6	3	-
14625360	Neschwitz	Insgesamt	2.420	453	154	581	564	665
14625360	Neschwitz	Deutsch	2.401	453	153	574	562	664
14625360	Neschwitz	Ausländisch	18	-	4	9	5	3
14625370	Neukirch	Insgesamt	1.602	293	87	425	442	358
14625370	Neukirch	Deutsch	1.576	284	83	411	441	356
14625370	Neukirch	Ausländisch	27	7	3	12	3	-
14625380	Neukirch/Lausitz	Insgesamt	4.762	765	369	1.047	1.197	1.388
14625380	Neukirch/Lausitz	Deutsch	4.684	734	362	1.020	1.187	1.382
14625380	Neukirch/Lausitz	Ausländisch	79	30	4	25	12	4
14625390	Obergurig	Insgesamt	2.093	370	125	508	551	537
14625390	Obergurig	Deutsch	2.075	370	122	500	548	534
14625390	Obergurig	Ausländisch	16	-	-	6	5	-
14625410	Ohorn	Insgesamt	2.470	522	124	632	585	608
14625410	Ohorn	Deutsch	2.435	508	115	618	583	609
14625410	Ohorn	Ausländisch	34	11	7	14	4	-

AGS	Kreisfreie Stadt Landkreis Gemeinde Land	Staats- angehörigkeit	Insgesamt	unter 18 Jahre	von 18 bis unter 30 Jahre	von 30 bis unter 50 Jahre	von 50 bis unter 65 Jahre	65 Jahre und älter
14625420	Oßling	Insgesamt	2.222	383	172	524	591	551
14625420	Oßling	Deutsch	2.202	383	165	516	586	551
14625420	Oßling	Ausländisch	20	3	5	10	5	-
14625430	Ottendorf-Okrilla	Insgesamt	10.055	1.867	658	2.627	2.397	2.500
14625430	Ottendorf-Okrilla	Deutsch	9.906	1.848	628	2.557	2.373	2.498
14625430	Ottendorf-Okrilla	Ausländisch	151	21	27	74	22	4
14625440	Panschwitz-Kuckau	Insgesamt	2.089	430	149	533	496	484
14625440	Panschwitz-Kuckau	Deutsch	2.034	410	140	514	494	481
14625440	Panschwitz-Kuckau	Ausländisch	52	19	8	18	6	-
14625450	Pulsnitz, Stadt	Insgesamt	7.328	1.169	659	1.762	1.704	2.034
14625450	Pulsnitz, Stadt	Deutsch	7.201	1.153	633	1.694	1.688	2.031
14625450	Pulsnitz, Stadt	Ausländisch	128	14	23	71	15	3
14625460	Puschwitz	Insgesamt	774	144	51	192	198	191
14625460	Puschwitz	Deutsch	768	144	50	187	197	188
14625460	Puschwitz	Ausländisch	8	-	-	4	3	-
14625470	Räckelwitz	Insgesamt	1.143	279	61	314	234	255
14625470	Räckelwitz	Deutsch	1.126	272	61	310	234	249
14625470	Räckelwitz	Ausländisch	17	3	3	5	-	4
14625480	Radeberg, Stadt	Insgesamt	18.724	3.202	1.608	4.675	4.268	4.975
14625480	Radeberg, Stadt	Deutsch	17.963	3.052	1.459	4.365	4.146	4.941
14625480	Radeberg, Stadt	Ausländisch	761	148	145	312	123	32
14625490	Radibor	Insgesamt	3.146	638	202	773	756	773
14625490	Radibor	Deutsch	3.120	633	199	765	748	769
14625490	Radibor	Ausländisch	29	3	3	13	3	3
14625500	Ralbitz-Rosenthal	Insgesamt	1.727	426	126	474	379	320
14625500	Ralbitz-Rosenthal	Deutsch	1.713	418	126	467	380	320
14625500	Ralbitz-Rosenthal	Ausländisch	16	9	-	10	3	-
14625510	Rammenau	Insgesamt	1.334	254	92	329	326	334
14625510	Rammenau	Deutsch	1.308	249	84	318	327	330
14625510	Rammenau	Ausländisch	24	3	6	9	3	3
14625525	Schirgiswalde-Kirschau, Stadt	Insgesamt	6.102	1.013	401	1.324	1.541	1.820
14625525	Schirgiswalde-Kirschau, Stadt	Deutsch	5.948	968	382	1.266	1.516	1.817
14625525	Schirgiswalde-Kirschau, Stadt	Ausländisch	153	44	19	62	22	4
14625530	Schmölln-Putzkau	Insgesamt	2.969	497	179	702	762	828
14625530	Schmölln-Putzkau	Deutsch	2.938	492	175	690	756	828
14625530	Schmölln-Putzkau	Ausländisch	28	7	-	11	9	-
14625550	Schwepnitz	Insgesamt	2.444	420	124	602	638	657
14625550	Schwepnitz	Deutsch	2.389	414	115	574	631	657
14625550	Schwepnitz	Ausländisch	55	7	12	29	8	3
14625560	Sohland a. d. Spree	Insgesamt	6.450	1.048	465	1.445	1.599	1.890
14625560	Sohland a. d. Spree	Deutsch	6.175	967	406	1.341	1.575	1.888
14625560	Sohland a. d. Spree	Ausländisch	276	82	58	104	23	6
14625570	Spreetal	Insgesamt	1.773	247	110	365	532	514
14625570	Spreetal	Deutsch	1.769	247	110	366	535	514
14625570	Spreetal	Ausländisch	4	-	-	3	-	-
14625580	Steina	Insgesamt	1.656	290	99	401	442	424
14625580	Steina	Deutsch	1.644	285	99	397	443	424
14625580	Steina	Ausländisch	12	8	-	4	3	-
14625590	Steinigtwolmsdorf	Insgesamt	2.666	382	187	533	701	860
14625590	Steinigtwolmsdorf	Deutsch	2.635	375	183	519	697	859
14625590	Steinigtwolmsdorf	Ausländisch	29	8	4	12	6	3
14625600	Wachau	Insgesamt	4.218	806	269	1.123	1.025	998
14625600	Wachau	Deutsch	4.175	800	267	1.101	1.015	995
14625600	Wachau	Ausländisch	40	7	3	19	8	-
14625610	Weißenberg, Stadt	Insgesamt	3.056	563	227	763	717	784
14625610	Weißenberg, Stadt	Deutsch	2.975	530	220	736	709	777
14625610	Weißenberg, Stadt	Ausländisch	79	28	10	30	6	5
14625630	Wilthen, Stadt	Insgesamt	4.741	688	254	956	1.268	1.578
14625630	Wilthen, Stadt	Deutsch	4.589	633	244	900	1.243	1.569
14625630	Wilthen, Stadt	Ausländisch	154	56	8	52	23	11
14625640	Wittichenau, Stadt	Insgesamt	5.676	1.088	411	1.367	1.490	1.320
14625640	Wittichenau, Stadt	Deutsch	5.603	1.065	405	1.337	1.478	1.318
14625640	Wittichenau, Stadt	Ausländisch	76	21	4	32	10	5
14626	Görlitz	Insgesamt	247.014	38.129	19.329	53.499	60.063	75.993
14626	Görlitz	Deutsch	232.798	34.601	16.862	48.008	58.169	75.158
14626	Görlitz	Ausländisch	14.216	3.530	2.467	5.490	1.896	834
14626010	Bad Muskau, Stadt	Insgesamt	3.623	604	276	810	878	1.058
14626010	Bad Muskau, Stadt	Deutsch	3.049	428	171	594	821	1.043
14626010	Bad Muskau, Stadt	Ausländisch	568	178	107	220	55	13
14626020	Beiersdorf	Insgesamt	1.089	159	92	224	300	318
14626020	Beiersdorf	Deutsch	1.077	155	88	219	297	318
14626020	Beiersdorf	Ausländisch	12	3	5	3	4	-
14626030	Bernstadt a. d. Eigen, Stadt	Insgesamt	3.181	453	227	641	870	995
14626030	Bernstadt a. d. Eigen, Stadt	Deutsch	3.095	427	220	594	865	989
14626030	Bernstadt a. d. Eigen, Stadt	Ausländisch	86	24	7	46	7	3
14626050	Bertsdorf-Hörnitz	Insgesamt	2.020	329	96	438	514	639
14626050	Bertsdorf-Hörnitz	Deutsch	1.988	320	100	422	509	641
14626050	Bertsdorf-Hörnitz	Ausländisch	34	6	-	17	3	3
14626060	Boxberg/O.L.	Insgesamt	4.253	647	235	850	1.156	1.366
14626060	Boxberg/O.L.	Deutsch	4.198	634	232	825	1.147	1.360
14626060	Boxberg/O.L.	Ausländisch	55	14	5	22	8	5
14626070	Dürrhennersdorf	Insgesamt	865	105	63	166	236	298
14626070	Dürrhennersdorf	Deutsch	836	105	51	154	232	295
14626070	Dürrhennersdorf	Ausländisch	28	-	11	15	3	3
14626085	Ebersbach-Neugersdorf, Stadt	Insgesamt	11.201	1.505	775	2.080	2.781	4.060
14626085	Ebersbach-Neugersdorf, Stadt	Deutsch	10.911	1.436	738	1.973	2.735	4.031
14626085	Ebersbach-Neugersdorf, Stadt	Ausländisch	289	72	41	107	46	27
14626100	Gablenz	Insgesamt	1.565	222	58	329	455	498
14626100	Gablenz	Deutsch	1.556	222	60	324	456	494
14626100	Gablenz	Ausländisch	8	-	-	6	3	-
14626110	Görlitz, Stadt, Hochschulstadt	Insgesamt	54.664	8.766	5.520	12.742	11.628	16.009
14626110	Görlitz, Stadt, Hochschulstadt	Deutsch	47.893	7.147	4.440	10.025	10.679	15.599
14626110	Görlitz, Stadt, Hochschulstadt	Ausländisch	6.772	1.621	1.083	2.715	948	411
14626120	Groß Düben	Insgesamt	1.055	184	69	244	294	267
14626120	Groß Düben	Deutsch	1.053	184	69	241	291	266
14626120	Groß Düben	Ausländisch	3	-	-	3	-	-
14626140	Großschönau	Insgesamt	5.234	751	342	993	1.323	1.826

AGS	Kreisfreie Stadt Landkreis Gemeinde Land	Staats- angehörigkeit	Insgesamt	unter 18 Jahre	von 18 bis unter 30 Jahre	von 30 bis unter 50 Jahre	von 50 bis unter 65 Jahre	65 Jahre und älter
14626140	Großschönau	Deutsch	5.088	711	320	951	1.295	1.814
14626140	Großschönau	Ausländisch	147	40	25	40	26	16
14626150	Großschweidnitz	Insgesamt	1.262	178	85	320	362	318
14626150	Großschweidnitz	Deutsch	1.233	178	83	299	354	316
14626150	Großschweidnitz	Ausländisch	29	-	-	19	5	3
14626160	Hähnichen	Insgesamt	1.202	246	67	282	326	282
14626160	Hähnichen	Deutsch	1.189	244	68	272	326	282
14626160	Hähnichen	Ausländisch	11	3	-	10	-	-
14626170	Hainewalde	Insgesamt	1.524	263	73	350	391	449
14626170	Hainewalde	Deutsch	1.498	259	71	340	385	444
14626170	Hainewalde	Ausländisch	27	6	3	13	4	3
14626180	Herrnhut, Stadt	Insgesamt	5.776	951	393	1.336	1.450	1.648
14626180	Herrnhut, Stadt	Deutsch	5.597	910	356	1.266	1.433	1.634
14626180	Herrnhut, Stadt	Ausländisch	181	39	37	69	21	14
14626190	Hohendubrau	Insgesamt	1.836	333	142	413	462	490
14626190	Hohendubrau	Deutsch	1.832	333	141	411	458	490
14626190	Hohendubrau	Ausländisch	6	-	-	-	-	3
14626200	Horka	Insgesamt	1.554	254	115	331	386	465
14626200	Horka	Deutsch	1.529	254	111	319	384	461
14626200	Horka	Ausländisch	28	3	5	13	3	3
14626210	Jonsdorf, Kurort	Insgesamt	1.482	220	72	254	378	560
14626210	Jonsdorf, Kurort	Deutsch	1.439	209	69	237	375	553
14626210	Jonsdorf, Kurort	Ausländisch	40	13	-	19	4	6
14626230	Kodersdorf	Insgesamt	2.297	411	161	594	569	565
14626230	Kodersdorf	Deutsch	2.272	411	157	570	566	567
14626230	Kodersdorf	Ausländisch	24	3	-	20	6	-
14626240	Königshain	Insgesamt	1.137	225	53	283	288	280
14626240	Königshain	Deutsch	1.124	224	54	278	289	278
14626240	Königshain	Ausländisch	14	4	-	6	3	4
14626245	Kottmar	Insgesamt	7.061	1.025	429	1.455	1.839	2.313
14626245	Kottmar	Deutsch	7.004	1.017	424	1.428	1.825	2.305
14626245	Kottmar	Ausländisch	60	6	3	29	11	7
14626250	Krauschwitz i.d. O.L.	Insgesamt	3.265	494	173	704	893	1.001
14626250	Krauschwitz i.d. O.L.	Deutsch	3.182	481	162	668	885	993
14626250	Krauschwitz i.d. O.L.	Ausländisch	82	17	9	40	12	5
14626260	Kreba-Neudorf	Insgesamt	847	120	58	195	230	238
14626260	Kreba-Neudorf	Deutsch	805	104	50	189	230	238
14626260	Kreba-Neudorf	Ausländisch	40	15	9	13	4	-
14626270	Lawalde	Insgesamt	1.789	294	94	397	467	535
14626270	Lawalde	Deutsch	1.784	294	94	389	463	538
14626270	Lawalde	Ausländisch	7	-	-	4	3	-
14626280	Leutersdorf	Insgesamt	3.456	536	228	765	843	1.085
14626280	Leutersdorf	Deutsch	3.410	527	217	741	841	1.082
14626280	Leutersdorf	Ausländisch	48	6	11	20	5	-
14626290	Löbau, Stadt	Insgesamt	14.639	2.347	1.267	3.298	3.350	4.371
14626290	Löbau, Stadt	Deutsch	13.729	2.074	1.080	2.969	3.263	4.344
14626290	Löbau, Stadt	Ausländisch	909	277	189	327	86	29
14626300	Markersdorf	Insgesamt	3.774	680	229	882	1.039	943
14626300	Markersdorf	Deutsch	3.714	666	215	855	1.039	943
14626300	Markersdorf	Ausländisch	62	16	12	30	4	-
14626310	Mittelherwigsdorf	Insgesamt	3.506	570	176	668	936	1.155
14626310	Mittelherwigsdorf	Deutsch	3.407	536	157	636	921	1.154
14626310	Mittelherwigsdorf	Ausländisch	95	32	22	30	14	4
14626320	Mücka	Insgesamt	947	150	67	209	259	266
14626320	Mücka	Deutsch	928	148	59	202	256	266
14626320	Mücka	Ausländisch	18	3	6	6	6	-
14626330	Neißeau	Insgesamt	1.622	284	105	354	432	448
14626330	Neißeau	Deutsch	1.597	281	105	346	424	446
14626330	Neißeau	Ausländisch	26	5	3	10	5	3
14626350	Neusalza-Spremberg, Stadt	Insgesamt	3.173	495	223	700	792	963
14626350	Neusalza-Spremberg, Stadt	Deutsch	3.075	462	210	668	773	957
14626350	Neusalza-Spremberg, Stadt	Ausländisch	98	31	10	30	23	5
14626370	Niesky, Stadt	Insgesamt	9.094	1.262	687	1.775	2.349	3.021
14626370	Niesky, Stadt	Deutsch	8.786	1.197	637	1.656	2.297	2.998
14626370	Niesky, Stadt	Ausländisch	304	66	47	117	54	21
14626390	Oderwitz	Insgesamt	4.764	687	280	961	1.253	1.579
14626390	Oderwitz	Deutsch	4.716	680	271	940	1.247	1.581
14626390	Oderwitz	Ausländisch	48	5	7	22	9	-
14626400	Olbersdorf	Insgesamt	4.503	648	259	797	1.173	1.624
14626400	Olbersdorf	Deutsch	4.304	572	233	731	1.150	1.619
14626400	Olbersdorf	Ausländisch	195	73	25	69	21	8
14626410	Oppach	Insgesamt	2.253	332	145	462	563	746
14626410	Oppach	Deutsch	2.215	319	143	450	558	740
14626410	Oppach	Ausländisch	34	11	3	15	8	3
14626420	Ostritz, Stadt	Insgesamt	2.219	364	132	465	575	685
14626420	Ostritz, Stadt	Deutsch	2.093	329	118	408	557	678
14626420	Ostritz, Stadt	Ausländisch	125	33	16	56	15	4
14626430	Oybin	Insgesamt	1.309	192	70	249	313	480
14626430	Oybin	Deutsch	1.292	190	68	245	312	480
14626430	Oybin	Ausländisch	16	-	4	6	4	3
14626440	Quitzdorf am See	Insgesamt	1.220	201	62	267	300	390
14626440	Quitzdorf am See	Deutsch	1.212	201	62	264	300	387
14626440	Quitzdorf am See	Ausländisch	8	-	-	5	3	4
14626450	Reichenbach/O.L., Stadt	Insgesamt	4.704	803	317	1.043	1.228	1.312
14626450	Reichenbach/O.L., Stadt	Deutsch	4.593	786	302	998	1.204	1.303
14626450	Reichenbach/O.L., Stadt	Ausländisch	112	19	13	43	22	12
14626460	Rietschen	Insgesamt	2.459	403	184	511	619	739
14626460	Rietschen	Deutsch	2.407	385	173	497	614	738
14626460	Rietschen	Ausländisch	54	14	8	18	7	3
14626470	Rosenbach	Insgesamt	1.538	300	105	385	366	382
14626470	Rosenbach	Deutsch	1.513	296	100	373	364	382
14626470	Rosenbach	Ausländisch	25	-	7	13	4	-
14626480	Rothenburg/O.L., Stadt	Insgesamt	4.167	597	270	876	1.141	1.285
14626480	Rothenburg/O.L., Stadt	Deutsch	4.009	550	243	824	1.116	1.274
14626480	Rothenburg/O.L., Stadt	Ausländisch	160	44	24	52	29	11
14626490	Schleife	Insgesamt	2.496	386	140	564	655	750
14626490	Schleife	Deutsch	2.457	375	138	546	650	749
14626490	Schleife	Ausländisch	39	13	4	17	4	-

AGS	Kreisfreie Stadt Landkreis Gemeinde Land	Staats- angehörigkeit	Insgesamt	unter 18 Jahre	von 18 bis unter 30 Jahre	von 30 bis unter 50 Jahre	von 50 bis unter 65 Jahre	65 Jahre und älter
14626500	Schönau-Berzdorf a. d. Eigen	Insgesamt	1.460	231	124	325	390	392
14626500	Schönau-Berzdorf a. d. Eigen	Deutsch	1.409	222	113	300	383	391
14626500	Schönau-Berzdorf a. d. Eigen	Ausländisch	55	12	10	23	6	3
14626510	Schönbach	Insgesamt	1.073	178	76	238	291	290
14626510	Schönbach	Deutsch	1.057	171	75	231	290	289
14626510	Schönbach	Ausländisch	17	4	3	4	3	-
14626520	Schöpstal	Insgesamt	2.338	407	176	528	620	607
14626520	Schöpstal	Deutsch	2.308	401	175	517	609	602
14626520	Schöpstal	Ausländisch	30	3	4	9	9	4
14626530	Seiffennersdorf, Stadt	Insgesamt	3.606	504	240	684	933	1.247
14626530	Seiffennersdorf, Stadt	Deutsch	3.436	467	209	621	906	1.233
14626530	Seiffennersdorf, Stadt	Ausländisch	170	34	33	61	30	12
14626560	Trebendorf	Insgesamt	769	130	35	193	222	188
14626560	Trebendorf	Deutsch	766	130	35	193	217	188
14626560	Trebendorf	Ausländisch	-	-	-	-	-	-
14626570	Vierkirchen	Insgesamt	1.664	312	103	401	405	439
14626570	Vierkirchen	Deutsch	1.603	287	98	380	400	437
14626570	Vierkirchen	Ausländisch	61	23	7	20	3	4
14626580	Waldhufen	Insgesamt	2.345	401	159	580	626	575
14626580	Waldhufen	Deutsch	2.298	395	156	561	615	572
14626580	Waldhufen	Ausländisch	45	9	-	22	12	6
14626590	Weißkeißel	Insgesamt	1.201	153	68	247	355	376
14626590	Weißkeißel	Deutsch	1.168	148	68	230	346	376
14626590	Weißkeißel	Ausländisch	33	6	3	16	11	-
14626600	Weißwasser/O.L., Stadt	Insgesamt	15.348	2.034	1.015	3.033	4.004	5.260
14626600	Weißwasser/O.L., Stadt	Deutsch	14.677	1.855	944	2.790	3.886	5.205
14626600	Weißwasser/O.L., Stadt	Ausländisch	671	183	73	241	115	56
14626610	Zittau, Stadt, Hochschulstadt	Insgesamt	25.585	3.794	2.720	5.614	5.550	7.911
14626610	Zittau, Stadt, Hochschulstadt	Deutsch	23.393	3.251	2.142	4.858	5.328	7.810
14626610	Zittau, Stadt, Hochschulstadt	Ausländisch	2.192	542	581	753	218	99
14627	Meißen	Insgesamt	240.414	39.557	17.814	56.272	58.463	68.306
14627	Meißen	Deutsch	230.640	37.180	16.036	52.464	57.118	67.838
14627	Meißen	Ausländisch	9.770	2.377	1.780	3.807	1.349	465
14627010	Coswig, Stadt	Insgesamt	20.369	3.026	1.489	4.465	4.618	6.771
14627010	Coswig, Stadt	Deutsch	19.414	2.773	1.346	4.088	4.478	6.721
14627010	Coswig, Stadt	Ausländisch	959	251	139	376	142	48
14627020	Diera-Zehren	Insgesamt	3.234	504	190	775	895	865
14627020	Diera-Zehren	Deutsch	3.175	492	179	750	892	862
14627020	Diera-Zehren	Ausländisch	56	9	10	27	7	5
14627030	Ebersbach	Insgesamt	4.382	753	346	1.082	1.175	1.034
14627030	Ebersbach	Deutsch	4.331	748	335	1.057	1.166	1.026
14627030	Ebersbach	Ausländisch	50	8	10	22	5	4
14627040	Glaubitz	Insgesamt	1.972	278	156	549	474	510
14627040	Glaubitz	Deutsch	1.921	278	136	521	472	510
14627040	Glaubitz	Ausländisch	55	3	19	28	4	-
14627050	Gröditz, Stadt	Insgesamt	6.927	1.067	496	1.499	1.752	2.112
14627050	Gröditz, Stadt	Deutsch	6.562	947	435	1.382	1.709	2.097
14627050	Gröditz, Stadt	Ausländisch	365	122	66	122	46	13
14627060	Großenhain, Stadt	Insgesamt	18.300	2.920	1.632	4.188	4.465	5.095
14627060	Großenhain, Stadt	Deutsch	17.345	2.720	1.402	3.817	4.350	5.063
14627060	Großenhain, Stadt	Ausländisch	955	204	233	369	112	33
14627070	Hirschstein	Insgesamt	1.948	321	142	442	569	485
14627070	Hirschstein	Deutsch	1.907	314	137	422	561	480
14627070	Hirschstein	Ausländisch	40	10	9	17	4	4
14627080	Käbschütztal	Insgesamt	2.767	561	172	690	768	580
14627080	Käbschütztal	Deutsch	2.733	555	166	679	762	576
14627080	Käbschütztal	Ausländisch	31	10	5	13	3	3
14627100	Klipphausen	Insgesamt	10.351	2.102	633	2.759	2.705	2.151
14627100	Klipphausen	Deutsch	10.210	2.084	617	2.696	2.671	2.140
14627100	Klipphausen	Ausländisch	140	17	15	64	31	13
14627110	Lampertswalde	Insgesamt	2.531	441	144	668	701	579
14627110	Lampertswalde	Deutsch	2.489	438	135	651	685	579
14627110	Lampertswalde	Ausländisch	45	-	5	16	16	3
14627130	Lommatzsch, Stadt	Insgesamt	4.802	726	334	1.053	1.217	1.474
14627130	Lommatzsch, Stadt	Deutsch	4.699	710	311	1.017	1.205	1.463
14627130	Lommatzsch, Stadt	Ausländisch	100	19	24	35	10	14
14627140	Meißen, Stadt	Insgesamt	28.487	4.663	2.724	6.893	6.270	7.940
14627140	Meißen, Stadt	Deutsch	26.338	4.035	2.355	6.065	5.997	7.890
14627140	Meißen, Stadt	Ausländisch	2.149	627	371	833	274	45
14627150	Moritzburg	Insgesamt	8.318	1.559	551	1.917	2.103	2.183
14627150	Moritzburg	Deutsch	8.171	1.523	524	1.872	2.085	2.171
14627150	Moritzburg	Ausländisch	145	39	24	47	22	13
14627170	Niederau	Insgesamt	4.077	774	282	1.076	971	973
14627170	Niederau	Deutsch	4.038	769	273	1.060	968	971
14627170	Niederau	Ausländisch	39	8	9	17	5	3
14627180	Nossen, Stadt	Insgesamt	10.581	1.735	861	2.483	2.580	2.921
14627180	Nossen, Stadt	Deutsch	10.318	1.698	786	2.375	2.546	2.915
14627180	Nossen, Stadt	Ausländisch	265	40	71	107	37	8
14627190	Nünchritz	Insgesamt	5.413	705	362	1.123	1.495	1.728
14627190	Nünchritz	Deutsch	5.286	686	343	1.068	1.474	1.721
14627190	Nünchritz	Ausländisch	129	18	24	58	24	8
14627200	Priestewitz	Insgesamt	3.133	609	191	821	784	725
14627200	Priestewitz	Deutsch	3.093	606	190	802	775	721
14627200	Priestewitz	Ausländisch	43	4	4	21	6	7
14627210	Radebeul, Stadt	Insgesamt	33.497	6.060	2.359	8.037	8.060	8.988
14627210	Radebeul, Stadt	Deutsch	32.098	5.777	2.154	7.455	7.821	8.904
14627210	Radebeul, Stadt	Ausländisch	1.393	281	202	580	242	89
14627220	Radeburg, Stadt	Insgesamt	7.325	1.213	486	1.781	1.818	2.030
14627220	Radeburg, Stadt	Deutsch	7.127	1.170	459	1.708	1.772	2.021
14627220	Radeburg, Stadt	Ausländisch	193	42	25	74	43	5
14627230	Riesa, Stadt	Insgesamt	29.434	3.889	2.242	6.058	6.873	10.368
14627230	Riesa, Stadt	Deutsch	27.608	3.359	1.883	5.401	6.702	10.269
14627230	Riesa, Stadt	Ausländisch	1.823	533	361	655	174	103
14627240	Röderaue	Insgesamt	2.551	364	141	557	681	805
14627240	Röderaue	Deutsch	2.514	352	140	541	674	811
14627240	Röderaue	Ausländisch	38	9	-	16	4	-
14627250	Schönfeld	Insgesamt	1.772	303	122	437	449	460

AGS	Kreisfreie Stadt Landkreis Gemeinde Land	Staats- angehörigkeit	Insgesamt	unter 18 Jahre	von 18 bis unter 30 Jahre	von 30 bis unter 50 Jahre	von 50 bis unter 65 Jahre	65 Jahre und älter
14627250	Schönfeld	Deutsch	1.707	300	97	404	443	460
14627250	Schönfeld	Ausländisch	61	4	26	28	5	-
14627260	Stauchitz	Insgesamt	3.097	526	200	733	848	792
14627260	Stauchitz	Deutsch	3.030	521	190	696	833	793
14627260	Stauchitz	Ausländisch	64	4	9	41	13	3
14627270	Strehla, Stadt	Insgesamt	3.643	612	217	844	940	1.028
14627270	Strehla, Stadt	Deutsch	3.577	592	212	823	926	1.018
14627270	Strehla, Stadt	Ausländisch	68	18	3	24	13	6
14627290	Thiendorf	Insgesamt	3.719	740	239	976	923	838
14627290	Thiendorf	Deutsch	3.556	729	189	912	897	832
14627290	Thiendorf	Ausländisch	164	14	53	66	26	4
14627310	Weinböhla	Insgesamt	10.697	1.993	650	2.689	2.474	2.890
14627310	Weinböhla	Deutsch	10.576	1.967	638	2.635	2.445	2.881
14627310	Weinböhla	Ausländisch	122	22	12	51	24	9
14627340	Wülknitz	Insgesamt	1.615	239	116	404	423	439
14627340	Wülknitz	Deutsch	1.578	231	105	386	414	435
14627340	Wülknitz	Ausländisch	37	6	8	16	6	-
14627360	Zeithain	Insgesamt	5.472	869	347	1.274	1.444	1.538
14627360	Zeithain	Deutsch	5.232	814	304	1.183	1.408	1.529
14627360	Zeithain	Ausländisch	236	52	39	94	35	12
14628	Sächsische Schweiz-Osterzgebirge	Insgesamt	244.202	41.500	18.511	58.664	56.910	68.617
14628	Sächsische Schweiz-Osterzgebirge	Deutsch	235.864	39.539	17.067	55.354	55.708	68.191
14628	Sächsische Schweiz-Osterzgebirge	Ausländisch	8.335	1.958	1.446	3.307	1.202	425
14628010	Altenberg, Stadt	Insgesamt	7.579	1.210	493	1.695	1.937	2.245
14628010	Altenberg, Stadt	Deutsch	7.227	1.125	436	1.563	1.880	2.223
14628010	Altenberg, Stadt	Ausländisch	352	82	59	135	56	21
14628020	Bad Gottleuba-Berggießhübel, Stadt	Insgesamt	5.427	883	359	1.264	1.298	1.623
14628020	Bad Gottleuba-Berggießhübel, Stadt	Deutsch	5.359	867	354	1.236	1.284	1.616
14628020	Bad Gottleuba-Berggießhübel, Stadt	Ausländisch	68	16	5	30	14	5
14628030	Bad Schandau, Stadt	Insgesamt	3.419	399	240	631	932	1.218
14628030	Bad Schandau, Stadt	Deutsch	3.289	374	226	578	908	1.203
14628030	Bad Schandau, Stadt	Ausländisch	131	27	16	52	21	13
14628040	Bahretal	Insgesamt	2.131	390	128	526	586	504
14628040	Bahretal	Deutsch	2.086	376	120	509	580	499
14628040	Bahretal	Ausländisch	48	11	7	19	8	3
14628050	Bannewitz	Insgesamt	11.170	2.110	749	2.861	2.509	2.942
14628050	Bannewitz	Deutsch	10.951	2.064	717	2.765	2.476	2.925
14628050	Bannewitz	Ausländisch	221	44	30	94	33	14
14628060	Dippoldiswalde, Stadt	Insgesamt	13.927	2.323	1.002	3.318	3.214	4.075
14628060	Dippoldiswalde, Stadt	Deutsch	13.580	2.270	912	3.173	3.167	4.051
14628060	Dippoldiswalde, Stadt	Ausländisch	349	51	86	144	44	21
14628070	Dohma	Insgesamt	2.010	347	153	511	491	507
14628070	Dohma	Deutsch	1.991	345	149	509	484	507
14628070	Dohma	Ausländisch	21	-	6	5	6	3
14628080	Dohna, Stadt	Insgesamt	6.005	1.034	417	1.426	1.534	1.594
14628080	Dohna, Stadt	Deutsch	5.881	1.016	398	1.368	1.519	1.580
14628080	Dohna, Stadt	Ausländisch	124	17	20	61	18	14
14628090	Dorfhain	Insgesamt	1.085	213	66	250	247	308
14628090	Dorfhain	Deutsch	1.059	205	66	241	243	307
14628090	Dorfhain	Ausländisch	25	12	-	11	3	-
14628100	Dürrröhrsdorf-Dittersbach	Insgesamt	4.317	806	278	1.094	1.080	1.061
14628100	Dürrröhrsdorf-Dittersbach	Deutsch	4.229	771	268	1.066	1.068	1.056
14628100	Dürrröhrsdorf-Dittersbach	Ausländisch	90	36	11	29	11	3
14628110	Freital, Stadt	Insgesamt	39.355	6.776	3.217	9.862	8.659	10.840
14628110	Freital, Stadt	Deutsch	37.504	6.389	2.906	9.074	8.376	10.760
14628110	Freital, Stadt	Ausländisch	1.851	385	314	786	286	81
14628130	Glashütte, Stadt	Insgesamt	6.564	1.154	508	1.505	1.546	1.848
14628130	Glashütte, Stadt	Deutsch	6.448	1.127	489	1.464	1.529	1.841
14628130	Glashütte, Stadt	Ausländisch	119	29	21	38	20	10
14628140	Gohrisch	Insgesamt	1.777	276	94	393	438	582
14628140	Gohrisch	Deutsch	1.752	272	94	379	438	577
14628140	Gohrisch	Ausländisch	24	8	-	16	4	3
14628150	Hartmannsdorf-Reichenau	Insgesamt	1.044	173	45	258	258	305
14628150	Hartmannsdorf-Reichenau	Deutsch	1.043	173	45	260	258	305
14628150	Hartmannsdorf-Reichenau	Ausländisch	-	-	-	-	-	-
14628160	Heidenau, Stadt	Insgesamt	16.753	2.887	1.516	4.412	3.503	4.436
14628160	Heidenau, Stadt	Deutsch	15.889	2.660	1.377	4.086	3.369	4.394
14628160	Heidenau, Stadt	Ausländisch	863	225	137	325	134	41
14628170	Hermisdorf/Erzgeb.	Insgesamt	748	134	42	149	198	222
14628170	Hermisdorf/Erzgeb.	Deutsch	738	132	44	144	196	221
14628170	Hermisdorf/Erzgeb.	Ausländisch	12	-	-	4	3	-
14628190	Hohnstein, Stadt	Insgesamt	3.205	540	215	696	806	943
14628190	Hohnstein, Stadt	Deutsch	3.176	537	212	683	794	943
14628190	Hohnstein, Stadt	Ausländisch	29	-	5	12	10	-
14628205	Klingenberg	Insgesamt	6.651	1.115	580	1.635	1.587	1.729
14628205	Klingenberg	Deutsch	6.374	1.097	452	1.525	1.574	1.725
14628205	Klingenberg	Ausländisch	278	17	130	108	16	3
14628210	Königstein/Sächs. Schw., Stadt	Insgesamt	2.089	346	140	471	526	610
14628210	Königstein/Sächs. Schw., Stadt	Deutsch	1.966	310	134	413	504	602
14628210	Königstein/Sächs. Schw., Stadt	Ausländisch	121	33	6	56	19	7
14628220	Kreischa	Insgesamt	4.569	828	331	1.181	1.048	1.177
14628220	Kreischa	Deutsch	4.425	802	312	1.110	1.029	1.170
14628220	Kreischa	Ausländisch	144	29	15	74	17	10
14628230	Liebstadt, Stadt	Insgesamt	1.233	216	73	292	303	349
14628230	Liebstadt, Stadt	Deutsch	1.225	216	73	289	296	350
14628230	Liebstadt, Stadt	Ausländisch	12	-	-	3	4	-
14628240	Lohmen	Insgesamt	3.077	498	185	650	811	935
14628240	Lohmen	Deutsch	3.046	495	179	636	808	932
14628240	Lohmen	Ausländisch	34	3	8	13	5	5
14628250	Müglitztal	Insgesamt	1.848	316	117	445	519	453
14628250	Müglitztal	Deutsch	1.818	311	110	434	512	452
14628250	Müglitztal	Ausländisch	30	5	4	13	6	5
14628260	Neustadt in Sachsen, Stadt	Insgesamt	11.848	1.686	779	2.462	2.857	4.065
14628260	Neustadt in Sachsen, Stadt	Deutsch	11.564	1.622	746	2.358	2.811	4.029
14628260	Neustadt in Sachsen, Stadt	Ausländisch	284	63	37	100	47	38
14628270	Pirna, Stadt	Insgesamt	39.411	6.422	3.454	9.239	8.556	11.739
14628270	Pirna, Stadt	Deutsch	37.354	5.855	3.055	8.486	8.283	11.671

AGS	Kreisfreie Stadt Landkreis Gemeinde Land	Staats- angehörigkeit	Insgesamt	unter 18 Jahre	von 18 bis unter 30 Jahre	von 30 bis unter 50 Jahre	von 50 bis unter 65 Jahre	65 Jahre und älter
14628270	Pirna, Stadt	Ausländisch	2.055	566	394	756	277	71
14628300	Rabenau, Stadt	Insgesamt	4.295	739	307	1.069	1.011	1.165
14628300	Rabenau, Stadt	Deutsch	4.214	729	297	1.031	992	1.161
14628300	Rabenau, Stadt	Ausländisch	82	13	8	38	17	-
14628310	Rathen, Kurort	Insgesamt	339	48	29	70	110	87
14628310	Rathen, Kurort	Deutsch	320	41	23	66	107	87
14628310	Rathen, Kurort	Ausländisch	16	4	3	7	4	-
14628320	Rathmannsdorf	Insgesamt	904	132	68	199	208	297
14628320	Rathmannsdorf	Deutsch	874	124	62	186	204	294
14628320	Rathmannsdorf	Ausländisch	29	11	3	12	3	-
14628330	Reinhardtsdorf-Schöna	Insgesamt	1.302	189	73	286	329	426
14628330	Reinhardtsdorf-Schöna	Deutsch	1.282	183	73	275	326	425
14628330	Reinhardtsdorf-Schöna	Ausländisch	19	4	-	10	4	3
14628340	Rosenthal-Bielatal	Insgesamt	1.576	264	101	349	384	483
14628340	Rosenthal-Bielatal	Deutsch	1.559	259	96	340	377	479
14628340	Rosenthal-Bielatal	Ausländisch	22	5	3	7	4	6
14628360	Sebnitz, Stadt	Insgesamt	9.412	1.483	666	1.957	2.292	3.016
14628360	Sebnitz, Stadt	Deutsch	8.970	1.316	608	1.799	2.246	3.001
14628360	Sebnitz, Stadt	Ausländisch	445	169	55	161	50	16
14628370	Stadt Wehlen, Stadt	Insgesamt	1.547	273	94	357	411	406
14628370	Stadt Wehlen, Stadt	Deutsch	1.534	278	91	356	408	401
14628370	Stadt Wehlen, Stadt	Ausländisch	12	-	-	4	6	3
14628380	Stolpen, Stadt	Insgesamt	5.472	1.008	399	1.341	1.362	1.363
14628380	Stolpen, Stadt	Deutsch	5.412	1.001	391	1.315	1.353	1.355
14628380	Stolpen, Stadt	Ausländisch	59	8	9	28	7	11
14628390	Struppen	Insgesamt	2.434	424	149	566	675	623
14628390	Struppen	Deutsch	2.417	419	148	562	671	621
14628390	Struppen	Ausländisch	17	4	-	7	-	3
14628400	Tharandt, Stadt	Insgesamt	5.160	932	479	1.192	1.251	1.309
14628400	Tharandt, Stadt	Deutsch	5.009	890	449	1.137	1.228	1.308
14628400	Tharandt, Stadt	Ausländisch	150	44	31	50	20	3
14628410	Wilsdruff, Stadt	Insgesamt	14.519	2.914	972	4.060	3.441	3.128
14628410	Wilsdruff, Stadt	Deutsch	14.311	2.886	944	3.959	3.402	3.121
14628410	Wilsdruff, Stadt	Ausländisch	209	25	30	104	38	10
14729	Leipzig	Insgesamt	259.190	43.124	18.844	62.459	64.317	70.445
14729	Leipzig	Deutsch	249.913	40.676	17.217	58.870	63.103	70.047
14729	Leipzig	Ausländisch	9.279	2.447	1.630	3.587	1.213	400
14729010	Bad Lausick, Stadt	Insgesamt	8.040	1.249	588	1.867	2.006	2.331
14729010	Bad Lausick, Stadt	Deutsch	7.863	1.208	554	1.801	1.975	2.325
14729010	Bad Lausick, Stadt	Ausländisch	178	38	36	68	31	7
14729020	Belgershain	Insgesamt	3.452	644	228	949	861	772
14729020	Belgershain	Deutsch	3.407	635	222	932	849	769
14729020	Belgershain	Ausländisch	44	8	10	15	10	-
14729030	Bennewitz	Insgesamt	5.150	857	334	1.233	1.327	1.400
14729030	Bennewitz	Deutsch	5.059	837	315	1.191	1.320	1.397
14729030	Bennewitz	Ausländisch	92	19	21	42	9	6
14729040	Böhlen, Stadt	Insgesamt	6.731	1.105	540	1.715	1.588	1.784
14729040	Böhlen, Stadt	Deutsch	6.441	1.036	491	1.593	1.553	1.774
14729040	Böhlen, Stadt	Ausländisch	289	69	48	125	34	16
14729050	Borna, Stadt	Insgesamt	18.998	2.979	1.556	4.278	4.502	5.681
14729050	Borna, Stadt	Deutsch	17.674	2.557	1.277	3.804	4.386	5.647
14729050	Borna, Stadt	Ausländisch	1.324	427	276	474	116	33
14729060	Borsdorf	Insgesamt	8.243	1.359	723	2.094	2.105	1.962
14729060	Borsdorf	Deutsch	8.012	1.297	682	2.008	2.069	1.949
14729060	Borsdorf	Ausländisch	235	62	40	87	34	13
14729070	Brandis, Stadt	Insgesamt	9.785	1.658	708	2.326	2.610	2.481
14729070	Brandis, Stadt	Deutsch	9.355	1.556	611	2.156	2.561	2.465
14729070	Brandis, Stadt	Ausländisch	430	103	94	174	47	20
14729080	Colditz, Stadt	Insgesamt	8.278	1.284	544	1.804	2.091	2.554
14729080	Colditz, Stadt	Deutsch	8.039	1.204	497	1.730	2.071	2.543
14729080	Colditz, Stadt	Ausländisch	237	78	42	74	24	13
14729100	Elstertrebnitz	Insgesamt	1.277	213	85	309	375	289
14729100	Elstertrebnitz	Deutsch	1.247	199	85	302	368	289
14729100	Elstertrebnitz	Ausländisch	31	16	-	4	7	-
14729140	Frohburg, Stadt	Insgesamt	12.371	2.014	771	2.944	3.170	3.475
14729140	Frohburg, Stadt	Deutsch	12.194	1.967	746	2.884	3.138	3.457
14729140	Frohburg, Stadt	Ausländisch	176	50	22	58	29	16
14729150	Geithain, Stadt	Insgesamt	6.938	1.128	537	1.561	1.668	2.037
14729150	Geithain, Stadt	Deutsch	6.682	1.070	487	1.470	1.631	2.025
14729150	Geithain, Stadt	Ausländisch	254	57	52	88	42	12
14729160	Grimma, Stadt	Insgesamt	27.639	4.458	2.115	6.527	6.794	7.742
14729160	Grimma, Stadt	Deutsch	26.428	4.132	1.896	6.070	6.642	7.695
14729160	Grimma, Stadt	Ausländisch	1.210	329	218	459	155	48
14729170	Groitzsch, Stadt	Insgesamt	7.495	1.169	470	1.712	1.914	2.232
14729170	Groitzsch, Stadt	Deutsch	7.347	1.136	447	1.654	1.891	2.224
14729170	Groitzsch, Stadt	Ausländisch	149	31	22	61	25	10
14729190	Großpösna	Insgesamt	5.551	1.025	330	1.346	1.491	1.360
14729190	Großpösna	Deutsch	5.443	1.000	309	1.306	1.476	1.351
14729190	Großpösna	Ausländisch	107	23	19	43	17	6
14729220	Kitzscher, Stadt	Insgesamt	4.927	800	312	1.175	1.254	1.383
14729220	Kitzscher, Stadt	Deutsch	4.759	750	294	1.120	1.225	1.372
14729220	Kitzscher, Stadt	Ausländisch	165	48	17	57	31	10
14729245	Lossatal	Insgesamt	6.103	1.034	373	1.427	1.635	1.631
14729245	Lossatal	Deutsch	5.969	991	350	1.375	1.628	1.625
14729245	Lossatal	Ausländisch	134	46	27	50	9	8
14729250	Machern	Insgesamt	6.638	1.181	457	1.630	1.798	1.571
14729250	Machern	Deutsch	6.497	1.148	435	1.571	1.774	1.564
14729250	Machern	Ausländisch	142	30	20	61	22	10
14729260	Markkleeberg, Stadt	Insgesamt	25.581	4.664	1.810	6.207	6.081	6.820
14729260	Markkleeberg, Stadt	Deutsch	24.597	4.411	1.700	5.814	5.925	6.745
14729260	Markkleeberg, Stadt	Ausländisch	984	251	108	390	158	72
14729270	Markranstädt, Stadt	Insgesamt	16.182	2.805	1.242	4.064	3.790	4.280
14729270	Markranstädt, Stadt	Deutsch	15.562	2.675	1.109	3.816	3.708	4.258
14729270	Markranstädt, Stadt	Ausländisch	620	131	136	249	84	19
14729300	Naunhof, Stadt	Insgesamt	8.763	1.553	536	2.162	2.301	2.209
14729300	Naunhof, Stadt	Deutsch	8.624	1.533	526	2.093	2.276	2.203
14729300	Naunhof, Stadt	Ausländisch	135	22	12	72	27	8

AGS	Kreisfreie Stadt Landkreis Gemeinde Land	Staats- angehörigkeit	Insgesamt	unter 18 Jahre	von 18 bis unter 30 Jahre	von 30 bis unter 50 Jahre	von 50 bis unter 65 Jahre	65 Jahre und älter
14729320	Neukieritzsch	Insgesamt	6.995	1.049	557	1.688	1.783	1.917
14729320	Neukieritzsch	Deutsch	6.722	970	516	1.577	1.745	1.910
14729320	Neukieritzsch	Ausländisch	276	76	42	113	35	10
14729330	Otterwisch	Insgesamt	1.356	265	93	345	351	301
14729330	Otterwisch	Deutsch	1.331	260	86	337	349	299
14729330	Otterwisch	Ausländisch	22	8	4	4	-	3
14729340	Parthenstein	Insgesamt	3.541	617	178	906	977	865
14729340	Parthenstein	Deutsch	3.493	612	174	877	973	861
14729340	Parthenstein	Ausländisch	46	7	-	27	6	7
14729350	Pegau, Stadt	Insgesamt	6.517	1.087	482	1.631	1.607	1.712
14729350	Pegau, Stadt	Deutsch	6.312	1.030	458	1.546	1.573	1.706
14729350	Pegau, Stadt	Ausländisch	205	54	23	84	35	10
14729360	Regis-Breitingen, Stadt	Insgesamt	3.825	554	367	855	893	1.154
14729360	Regis-Breitingen, Stadt	Deutsch	3.719	529	326	825	888	1.144
14729360	Regis-Breitingen, Stadt	Ausländisch	105	22	45	26	7	6
14729370	Rötha, Stadt	Insgesamt	6.551	1.208	516	1.760	1.572	1.495
14729370	Rötha, Stadt	Deutsch	6.072	1.054	434	1.577	1.529	1.479
14729370	Rötha, Stadt	Ausländisch	477	153	79	180	43	19
14729380	Thallwitz	Insgesamt	3.536	589	224	894	910	923
14729380	Thallwitz	Deutsch	3.508	581	223	876	904	923
14729380	Thallwitz	Ausländisch	29	5	3	16	4	-
14729400	Trebsen/Mulde, Stadt	Insgesamt	3.753	614	219	865	966	1.089
14729400	Trebsen/Mulde, Stadt	Deutsch	3.690	599	206	845	956	1.087
14729400	Trebsen/Mulde, Stadt	Ausländisch	63	13	13	22	7	5
14729410	Wurzen, Stadt	Insgesamt	15.902	2.460	1.306	3.919	3.683	4.536
14729410	Wurzen, Stadt	Deutsch	14.991	2.247	1.135	3.547	3.546	4.517
14729410	Wurzen, Stadt	Ausländisch	911	210	174	370	135	21
14729430	Zwenkau, Stadt	Insgesamt	9.072	1.504	639	2.271	2.209	2.451
14729430	Zwenkau, Stadt	Deutsch	8.872	1.456	612	2.179	2.180	2.447
14729430	Zwenkau, Stadt	Ausländisch	202	50	25	92	28	8
14730	Nordsachsen	Insgesamt	200.090	32.493	15.713	48.851	49.853	53.183
14730	Nordsachsen	Deutsch	189.607	29.978	13.450	44.869	48.450	52.860
14730	Nordsachsen	Ausländisch	10.485	2.514	2.264	3.979	1.402	326
14730010	Arzberg	Insgesamt	1.849	266	117	422	550	494
14730010	Arzberg	Deutsch	1.798	253	118	398	543	491
14730010	Arzberg	Ausländisch	51	13	3	26	5	4
14730020	Bad Dübén, Stadt	Insgesamt	7.840	1.230	595	1.730	1.883	2.402
14730020	Bad Dübén, Stadt	Deutsch	7.503	1.135	544	1.598	1.841	2.382
14730020	Bad Dübén, Stadt	Ausländisch	337	96	50	132	40	18
14730030	Beilrode	Insgesamt	4.247	768	302	1.009	1.054	1.116
14730030	Beilrode	Deutsch	4.158	749	285	973	1.043	1.113
14730030	Beilrode	Ausländisch	89	17	19	33	14	6
14730045	Belgern-Schildau, Stadt	Insgesamt	7.558	1.164	485	1.766	1.948	2.199
14730045	Belgern-Schildau, Stadt	Deutsch	7.413	1.120	466	1.721	1.919	2.188
14730045	Belgern-Schildau, Stadt	Ausländisch	144	43	21	42	28	10
14730050	Cavertitz	Insgesamt	2.173	354	154	492	588	585
14730050	Cavertitz	Deutsch	2.088	335	134	462	575	581
14730050	Cavertitz	Ausländisch	84	22	21	28	10	-
14730060	Dahlen, Stadt	Insgesamt	4.162	636	236	897	1.123	1.273
14730060	Dahlen, Stadt	Deutsch	4.085	620	222	868	1.113	1.267
14730060	Dahlen, Stadt	Ausländisch	75	13	14	31	11	4
14730070	Delitzsch, Stadt	Insgesamt	25.816	3.996	2.253	6.396	6.271	6.896
14730070	Delitzsch, Stadt	Deutsch	24.339	3.686	1.906	5.832	6.077	6.835
14730070	Delitzsch, Stadt	Ausländisch	1.476	308	350	567	198	59
14730080	Doberschütz	Insgesamt	4.015	687	232	1.075	1.062	961
14730080	Doberschütz	Deutsch	3.988	679	231	1.061	1.055	961
14730080	Doberschütz	Ausländisch	26	6	-	12	5	3
14730090	Dommitzsch, Stadt	Insgesamt	2.317	285	159	489	629	756
14730090	Dommitzsch, Stadt	Deutsch	2.256	268	148	463	617	756
14730090	Dommitzsch, Stadt	Ausländisch	60	15	9	25	10	-
14730100	Dreiheide	Insgesamt	2.092	356	114	503	592	523
14730100	Dreiheide	Deutsch	2.081	353	116	494	593	523
14730100	Dreiheide	Ausländisch	12	-	-	11	3	-
14730110	Eilenburg, Stadt	Insgesamt	16.155	2.712	1.570	3.847	3.625	4.405
14730110	Eilenburg, Stadt	Deutsch	15.172	2.378	1.333	3.532	3.544	4.382
14730110	Eilenburg, Stadt	Ausländisch	984	330	234	313	78	21
14730120	Elsnig	Insgesamt	1.396	230	68	331	386	376
14730120	Elsnig	Deutsch	1.381	224	70	327	380	376
14730120	Elsnig	Ausländisch	15	5	3	6	4	-
14730140	Jesewitz	Insgesamt	3.054	575	159	793	850	676
14730140	Jesewitz	Deutsch	3.012	564	158	769	844	676
14730140	Jesewitz	Ausländisch	42	10	-	22	9	-
14730150	Krostitz	Insgesamt	4.122	755	262	1.150	1.084	869
14730150	Krostitz	Deutsch	4.044	742	244	1.117	1.070	865
14730150	Krostitz	Ausländisch	77	13	15	30	12	7
14730160	Laußig	Insgesamt	3.586	552	239	814	1.025	954
14730160	Laußig	Deutsch	3.495	530	222	780	1.015	951
14730160	Laußig	Ausländisch	92	26	17	33	11	6
14730170	Liebschützberg	Insgesamt	2.917	488	166	688	807	776
14730170	Liebschützberg	Deutsch	2.862	472	157	666	792	776
14730170	Liebschützberg	Ausländisch	54	15	4	20	13	-
14730180	Löbnitz	Insgesamt	2.110	370	143	518	531	551
14730180	Löbnitz	Deutsch	2.063	357	134	502	527	545
14730180	Löbnitz	Ausländisch	46	16	6	15	3	3
14730190	Mockrehna	Insgesamt	4.963	838	390	1.237	1.265	1.233
14730190	Mockrehna	Deutsch	4.667	759	302	1.133	1.239	1.229
14730190	Mockrehna	Ausländisch	293	73	89	105	29	-
14730200	Mügeln, Stadt	Insgesamt	5.638	877	361	1.256	1.459	1.688
14730200	Mügeln, Stadt	Deutsch	5.481	856	327	1.187	1.427	1.677
14730200	Mügeln, Stadt	Ausländisch	159	24	32	65	30	8
14730210	Naundorf	Insgesamt	2.190	354	166	529	598	544
14730210	Naundorf	Deutsch	2.178	353	161	524	598	543
14730210	Naundorf	Ausländisch	13	-	4	7	-	-
14730230	Oschatz, Stadt	Insgesamt	14.050	1.956	1.182	3.042	3.427	4.439
14730230	Oschatz, Stadt	Deutsch	13.360	1.808	1.040	2.782	3.307	4.423
14730230	Oschatz, Stadt	Ausländisch	692	148	139	261	117	20
14730250	Rackwitz	Insgesamt	5.427	1.005	440	1.521	1.322	1.137

AGS	Kreisfreie Stadt Landkreis Gemeinde Land	Staats- angehörigkeit	Insgesamt	unter 18 Jahre	von 18 bis unter 30 Jahre	von 30 bis unter 50 Jahre	von 50 bis unter 65 Jahre	65 Jahre und älter
14730250	Rackwitz	Deutsch	5.116	955	363	1.386	1.280	1.129
14730250	Rackwitz	Ausländisch	314	49	77	137	45	6
14730270	Schkeuditz, Stadt	Insgesamt	19.003	3.097	1.680	5.036	4.652	4.540
14730270	Schkeuditz, Stadt	Deutsch	16.948	2.653	1.216	4.258	4.341	4.491
14730270	Schkeuditz, Stadt	Ausländisch	2.049	447	460	780	309	45
14730280	Schönwölkau	Insgesamt	2.607	487	172	708	675	563
14730280	Schönwölkau	Deutsch	2.547	472	169	675	668	561
14730280	Schönwölkau	Ausländisch	63	18	6	33	5	-
14730300	Taucha, Stadt	Insgesamt	15.978	2.841	1.217	4.060	3.763	4.094
14730300	Taucha, Stadt	Deutsch	15.245	2.676	1.074	3.776	3.651	4.059
14730300	Taucha, Stadt	Ausländisch	733	163	142	286	108	34
14730310	Torgau, Stadt	Insgesamt	20.096	3.153	1.876	4.827	4.777	5.463
14730310	Torgau, Stadt	Deutsch	18.033	2.571	1.427	4.077	4.534	5.424
14730310	Torgau, Stadt	Ausländisch	2.063	582	446	753	245	42
14730320	Trossin	Insgesamt	1.256	178	80	296	346	357
14730320	Trossin	Deutsch	1.213	174	73	274	336	351
14730320	Trossin	Ausländisch	43	5	6	20	8	4
14730330	Wernsdorf	Insgesamt	5.169	846	305	1.215	1.373	1.426
14730330	Wernsdorf	Deutsch	5.054	823	293	1.165	1.349	1.422
14730330	Wernsdorf	Ausländisch	114	22	14	53	23	3
14730340	Wiedemar	Insgesamt	5.502	929	410	1.510	1.454	1.198
14730340	Wiedemar	Deutsch	5.276	905	341	1.402	1.432	1.194
14730340	Wiedemar	Ausländisch	222	27	67	111	20	6
14730360	Zschemplín	Insgesamt	2.802	518	180	686	733	686
14730360	Zschemplín	Deutsch	2.752	510	172	664	726	682
14730360	Zschemplín	Ausländisch	48	6	8	21	9	6
14	Freistaat Sachsen	Insgesamt	4.038.131	653.120	412.860	1.006.071	885.406	1.080.678
14	Freistaat Sachsen	Deutsch	3.785.668	597.800	352.826	910.013	855.235	1.069.794
14	Freistaat Sachsen	Ausländisch	252.465	55.317	60.031	96.055	30.173	10.887

[Zeichenerklärung](#)

7. Bevölkerung am 15. Mai 2022 nach Gemeinden, Geschlecht und Geburtsland (Gruppen)

AGS	Kreisfreie Stadt Landkreis Gemeinde Land	Geschlecht	Insgesamt	Deutschland	EU27-Land	sonstiges Europa	sonstige Welt	Sonstige
14511000	Chemnitz, Stadt	Insgesamt	240.078	211.255	7.673	7.756	13.178	219
14511000	Chemnitz, Stadt	Männlich	117.260	101.854	4.149	3.233	7.924	95
14511000	Chemnitz, Stadt	Weiblich	122.820	109.398	3.523	4.520	5.252	123
14612000	Dresden, Stadt	Insgesamt	557.782	492.625	17.171	17.657	29.943	383
14612000	Dresden, Stadt	Männlich	275.718	242.397	8.417	7.383	17.319	202
14612000	Dresden, Stadt	Weiblich	282.065	250.225	8.757	10.278	12.624	182
14713000	Leipzig, Stadt	Insgesamt	598.899	515.596	24.054	22.265	36.305	679
14713000	Leipzig, Stadt	Männlich	293.582	249.984	12.798	9.549	20.931	320
14713000	Leipzig, Stadt	Weiblich	305.317	265.615	11.254	12.720	15.376	363
14521	Erzgebirgskreis	Insgesamt	324.874	311.233	5.022	3.827	4.157	629
14521	Erzgebirgskreis	Männlich	158.392	151.599	2.241	1.627	2.618	316
14521	Erzgebirgskreis	Weiblich	166.475	159.638	2.780	2.203	1.541	310
14521010	Amtsberg	Insgesamt	3.694	3.611	29	30	9	16
14521010	Amtsberg	Männlich	1.825	1.787	11	19	5	5
14521010	Amtsberg	Weiblich	1.867	1.828	17	12	6	10
14521020	Annaberg-Buchholz, Stadt	Insgesamt	18.942	17.596	490	381	465	8
14521020	Annaberg-Buchholz, Stadt	Männlich	9.057	8.410	205	148	288	4
14521020	Annaberg-Buchholz, Stadt	Weiblich	9.884	9.184	282	236	178	7
14521035	Aue-Bad Schlema, Stadt	Insgesamt	19.278	17.740	442	441	629	27
14521035	Aue-Bad Schlema, Stadt	Männlich	9.135	8.322	207	180	416	14
14521035	Aue-Bad Schlema, Stadt	Weiblich	10.142	9.419	237	260	215	13
14521040	Auerbach	Insgesamt	2.321	2.274	24	10	5	8
14521040	Auerbach	Männlich	1.129	1.105	10	-	3	6
14521040	Auerbach	Weiblich	1.192	1.166	14	11	-	3
14521060	Bärenstein	Insgesamt	2.196	2.025	112	27	10	18
14521060	Bärenstein	Männlich	1.076	1.007	47	8	9	6
14521060	Bärenstein	Weiblich	1.120	1.017	68	22	3	10
14521080	Bockau	Insgesamt	2.148	2.121	12	9	3	-
14521080	Bockau	Männlich	1.044	1.033	4	7	-	-
14521080	Bockau	Weiblich	1.104	1.090	10	5	-	-
14521090	Börnichen/Erzgeb.	Insgesamt	957	946	5	3	-	3
14521090	Börnichen/Erzgeb.	Männlich	485	480	3	-	-	3
14521090	Börnichen/Erzgeb.	Weiblich	473	462	4	-	-	-
14521110	Breitenbrunn/Erzgeb.	Insgesamt	4.943	4.756	96	59	23	6
14521110	Breitenbrunn/Erzgeb.	Männlich	2.368	2.288	43	24	13	4
14521110	Breitenbrunn/Erzgeb.	Weiblich	2.575	2.465	55	39	11	4
14521120	Burkhardtsdorf	Insgesamt	6.022	5.836	54	68	43	24
14521120	Burkhardtsdorf	Männlich	2.975	2.878	19	33	31	10
14521120	Burkhardtsdorf	Weiblich	3.048	2.957	31	31	15	13
14521130	Crottendorf	Insgesamt	3.938	3.794	42	62	36	8
14521130	Crottendorf	Männlich	1.952	1.881	21	21	25	3
14521130	Crottendorf	Weiblich	1.986	1.910	18	42	12	4
14521140	Deutschneudorf	Insgesamt	868	833	30	5	-	-
14521140	Deutschneudorf	Männlich	444	425	14	3	-	-
14521140	Deutschneudorf	Weiblich	426	410	16	3	-	-
14521150	Drebach	Insgesamt	4.922	4.714	53	42	101	6
14521150	Drebach	Männlich	2.491	2.352	25	24	90	7
14521150	Drebach	Weiblich	2.428	2.365	31	18	14	3
14521160	Ehrenfriedersdorf, Stadt	Insgesamt	4.442	4.270	60	44	52	16
14521160	Ehrenfriedersdorf, Stadt	Männlich	2.122	2.051	24	16	23	9
14521160	Ehrenfriedersdorf, Stadt	Weiblich	2.318	2.221	35	25	31	8
14521170	Eibenstock, Stadt	Insgesamt	6.986	6.782	92	68	34	8
14521170	Eibenstock, Stadt	Männlich	3.389	3.304	41	23	16	6
14521170	Eibenstock, Stadt	Weiblich	3.597	3.475	54	43	15	3
14521180	Elterlein, Stadt	Insgesamt	2.745	2.659	25	45	9	11
14521180	Elterlein, Stadt	Männlich	1.348	1.318	10	13	4	7
14521180	Elterlein, Stadt	Weiblich	1.394	1.338	18	35	3	5
14521200	Gelenau/Erzgeb.	Insgesamt	4.144	3.987	36	56	45	18
14521200	Gelenau/Erzgeb.	Männlich	2.031	1.960	13	14	29	15
14521200	Gelenau/Erzgeb.	Weiblich	2.114	2.023	22	39	16	7
14521210	Geyer, Stadt	Insgesamt	3.298	3.204	44	23	22	8
14521210	Geyer, Stadt	Männlich	1.587	1.550	15	7	6	3
14521210	Geyer, Stadt	Weiblich	1.712	1.652	26	13	14	3
14521220	Gornau/Erzgeb.	Insgesamt	3.716	3.602	52	34	14	10
14521220	Gornau/Erzgeb.	Männlich	1.793	1.742	23	16	9	5
14521220	Gornau/Erzgeb.	Weiblich	1.923	1.863	26	22	6	6
14521230	Gornsdorf	Insgesamt	1.970	1.872	33	43	5	18
14521230	Gornsdorf	Männlich	972	931	19	14	3	5
14521230	Gornsdorf	Weiblich	1.001	943	10	32	3	10
14521240	Großolbersdorf	Insgesamt	2.751	2.707	10	11	21	3
14521240	Großolbersdorf	Männlich	1.373	1.350	7	4	13	3
14521240	Großolbersdorf	Weiblich	1.377	1.356	6	6	7	-
14521250	Großrückerswalde	Insgesamt	3.326	3.210	23	82	5	4
14521250	Großrückerswalde	Männlich	1.656	1.612	9	29	3	-
14521250	Großrückerswalde	Weiblich	1.673	1.597	14	51	4	4
14521260	Grünhain-Beierfeld, Stadt	Insgesamt	5.617	5.484	50	41	23	17
14521260	Grünhain-Beierfeld, Stadt	Männlich	2.780	2.725	19	16	13	8
14521260	Grünhain-Beierfeld, Stadt	Weiblich	2.837	2.760	34	23	13	8
14521270	Grünhainichen	Insgesamt	3.178	3.102	44	13	8	7
14521270	Grünhainichen	Männlich	1.587	1.556	20	6	5	5
14521270	Grünhainichen	Weiblich	1.590	1.549	26	9	4	5
14521280	Heidersdorf	Insgesamt	768	756	4	-	3	-
14521280	Heidersdorf	Männlich	387	387	3	-	3	-
14521280	Heidersdorf	Weiblich	380	371	4	-	3	-
14521290	Hohndorf	Insgesamt	3.362	3.302	21	11	16	7
14521290	Hohndorf	Männlich	1.598	1.576	12	4	6	3
14521290	Hohndorf	Weiblich	1.762	1.730	11	8	13	5
14521310	Jahnsdorf/Erzgeb.	Insgesamt	5.362	5.135	64	41	106	15
14521310	Jahnsdorf/Erzgeb.	Männlich	2.699	2.537	35	25	92	9
14521310	Jahnsdorf/Erzgeb.	Weiblich	2.664	2.596	31	17	15	5
14521320	Johanngeorgenstadt, Stadt	Insgesamt	3.696	3.418	105	80	76	15

AGS	Kreisfreie Stadt Landkreis Gemeinde Land	Geschlecht	Insgesamt	Deutschland	EU27-Land	sonstiges Europa	sonstige Welt	Sonstige
14521320	Johanngeorgenstadt, Stadt	Männlich	1.761	1.617	49	44	47	7
14521320	Johanngeorgenstadt, Stadt	Weiblich	1.933	1.804	55	33	33	5
14521330	Jöhstadt, Stadt	Insgesamt	2.553	2.499	16	34	3	3
14521330	Jöhstadt, Stadt	Männlich	1.282	1.265	5	13	-	3
14521330	Jöhstadt, Stadt	Weiblich	1.273	1.239	8	22	3	-
14521340	Königswalde	Insgesamt	2.135	2.102	11	6	4	8
14521340	Königswalde	Männlich	1.037	1.024	4	4	-	7
14521340	Königswalde	Weiblich	1.100	1.079	10	4	4	-
14521355	Lauter-Bernsbach, Stadt	Insgesamt	8.425	8.240	81	55	39	8
14521355	Lauter-Bernsbach, Stadt	Männlich	4.076	3.989	36	20	26	5
14521355	Lauter-Bernsbach, Stadt	Weiblich	4.349	4.252	48	34	16	4
14521370	Lößnitz, Stadt	Insgesamt	7.781	7.525	91	71	73	17
14521370	Lößnitz, Stadt	Männlich	3.824	3.691	42	32	45	9
14521370	Lößnitz, Stadt	Weiblich	3.956	3.832	46	38	26	12
14521380	Lugau/Erzgeb., Stadt	Insgesamt	7.566	7.341	101	34	72	18
14521380	Lugau/Erzgeb., Stadt	Männlich	3.679	3.566	43	15	46	8
14521380	Lugau/Erzgeb., Stadt	Weiblich	3.885	3.773	55	21	28	8
14521390	Marienberg, Stadt	Insgesamt	16.439	15.580	293	242	307	12
14521390	Marienberg, Stadt	Männlich	8.105	7.693	118	111	173	10
14521390	Marienberg, Stadt	Weiblich	8.336	7.890	179	128	137	5
14521400	Mildenaу	Insgesamt	3.417	3.328	27	46	10	7
14521400	Mildenaу	Männlich	1.705	1.675	5	15	3	4
14521400	Mildenaу	Weiblich	1.712	1.651	20	31	5	4
14521410	Neukirchen/Erzgeb.	Insgesamt	6.879	6.579	133	73	73	20
14521410	Neukirchen/Erzgeb.	Männlich	3.402	3.231	72	35	42	13
14521410	Neukirchen/Erzgeb.	Weiblich	3.477	3.346	59	41	29	4
14521420	Niederdorf	Insgesamt	1.281	1.184	17	9	66	4
14521420	Niederdorf	Männlich	657	591	12	4	49	3
14521420	Niederdorf	Weiblich	626	596	4	7	15	3
14521430	Niederwürschnitz	Insgesamt	2.548	2.462	41	13	15	15
14521430	Niederwürschnitz	Männlich	1.274	1.229	22	3	9	9
14521430	Niederwürschnitz	Weiblich	1.275	1.234	22	8	6	7
14521440	Oberwiesenthal, Kurort, Stadt	Insgesamt	1.992	1.810	122	29	15	15
14521440	Oberwiesenthal, Kurort, Stadt	Männlich	988	903	51	13	10	7
14521440	Oberwiesenthal, Kurort, Stadt	Weiblich	1.003	906	69	15	7	6
14521450	Oelsnitz/Erzgeb., Stadt	Insgesamt	11.097	10.792	136	82	81	9
14521450	Oelsnitz/Erzgeb., Stadt	Männlich	5.379	5.219	75	37	48	3
14521450	Oelsnitz/Erzgeb., Stadt	Weiblich	5.718	5.573	60	48	37	4
14521460	Olbernhau, Stadt	Insgesamt	10.345	9.976	163	86	118	10
14521460	Olbernhau, Stadt	Männlich	5.089	4.890	73	41	82	4
14521460	Olbernhau, Stadt	Weiblich	5.252	5.088	84	43	35	4
14521495	Pockau-Lengefeld, Stadt	Insgesamt	7.398	7.162	98	81	47	9
14521495	Pockau-Lengefeld, Stadt	Männlich	3.666	3.572	42	23	25	-
14521495	Pockau-Lengefeld, Stadt	Weiblich	3.733	3.587	59	55	20	8
14521500	Raschau-Markersbach	Insgesamt	4.825	4.735	63	13	8	7
14521500	Raschau-Markersbach	Männlich	2.361	2.324	33	4	3	3
14521500	Raschau-Markersbach	Weiblich	2.464	2.410	33	7	3	7
14521510	Scheibenberg, Stadt	Insgesamt	1.983	1.940	16	14	8	3
14521510	Scheibenberg, Stadt	Männlich	977	962	6	5	-	3
14521510	Scheibenberg, Stadt	Weiblich	1.006	977	8	10	6	3
14521520	Schlettau, Stadt	Insgesamt	2.291	2.253	20	14	3	9
14521520	Schlettau, Stadt	Männlich	1.126	1.112	3	6	3	8
14521520	Schlettau, Stadt	Weiblich	1.164	1.144	14	6	3	4
14521530	Schneeberg, Stadt	Insgesamt	13.420	12.425	252	307	425	10
14521530	Schneeberg, Stadt	Männlich	6.588	5.991	105	178	305	3
14521530	Schneeberg, Stadt	Weiblich	6.832	6.432	150	126	117	4
14521540	Schönheide	Insgesamt	4.149	3.996	70	56	16	11
14521540	Schönheide	Männlich	2.017	1.956	28	20	9	3
14521540	Schönheide	Weiblich	2.131	2.040	40	38	7	5
14521550	Schwarzenberg/Erzgeb., Stadt	Insgesamt	15.917	15.294	225	120	273	4
14521550	Schwarzenberg/Erzgeb., Stadt	Männlich	7.679	7.335	111	52	180	3
14521550	Schwarzenberg/Erzgeb., Stadt	Weiblich	8.236	7.957	110	66	91	5
14521560	Sehmatal	Insgesamt	6.158	6.050	48	17	21	22
14521560	Sehmatal	Männlich	3.018	2.969	14	8	11	11
14521560	Sehmatal	Weiblich	3.139	3.079	30	13	8	9
14521570	Seiffen/Erzgeb., Kurort	Insgesamt	1.917	1.873	23	13	4	3
14521570	Seiffen/Erzgeb., Kurort	Männlich	946	930	7	5	4	-
14521570	Seiffen/Erzgeb., Kurort	Weiblich	968	946	18	7	-	-
14521590	Stollberg/Erzgeb., Stadt	Insgesamt	11.321	10.617	271	177	251	10
14521590	Stollberg/Erzgeb., Stadt	Männlich	5.426	5.087	124	77	135	9
14521590	Stollberg/Erzgeb., Stadt	Weiblich	5.893	5.526	150	99	118	4
14521600	Stützengrün	Insgesamt	3.123	3.052	29	21	10	11
14521600	Stützengrün	Männlich	1.564	1.526	14	14	10	5
14521600	Stützengrün	Weiblich	1.557	1.528	13	9	3	3
14521610	Tannenberg	Insgesamt	1.041	1.020	4	15	-	5
14521610	Tannenberg	Männlich	527	522	3	5	-	3
14521610	Tannenberg	Weiblich	514	504	-	13	-	-
14521620	Thalheim/Erzgeb., Stadt	Insgesamt	6.010	5.712	120	78	77	15
14521620	Thalheim/Erzgeb., Stadt	Männlich	2.903	2.769	56	33	36	7
14521620	Thalheim/Erzgeb., Stadt	Weiblich	3.109	2.944	67	50	41	6
14521630	Thermalbad Wiesenbad	Insgesamt	3.108	3.057	36	-	11	4
14521630	Thermalbad Wiesenbad	Männlich	1.505	1.488	15	-	4	-
14521630	Thermalbad Wiesenbad	Weiblich	1.600	1.570	17	3	8	-
14521640	Thum, Stadt	Insgesamt	4.835	4.721	42	39	21	12
14521640	Thum, Stadt	Männlich	2.372	2.318	15	17	16	6
14521640	Thum, Stadt	Weiblich	2.463	2.401	29	21	6	5
14521670	Wolkenstein, Stadt	Insgesamt	3.815	3.733	53	4	24	-
14521670	Wolkenstein, Stadt	Männlich	1.883	1.842	19	3	17	3
14521670	Wolkenstein, Stadt	Weiblich	1.931	1.889	31	4	6	-
14521690	Zschopau, Stadt, Motorradstadt	Insgesamt	8.811	8.111	175	249	243	23
14521690	Zschopau, Stadt, Motorradstadt	Männlich	4.190	3.836	89	111	147	9
14521690	Zschopau, Stadt, Motorradstadt	Weiblich	4.627	4.279	89	143	94	14
14521700	Zschorlau	Insgesamt	5.108	4.999	40	34	14	18
14521700	Zschorlau	Männlich	2.417	2.383	11	12	9	5
14521700	Zschorlau	Weiblich	2.690	2.618	33	24	5	9
14521710	Zwönitz, Stadt	Insgesamt	11.596	11.339	149	50	38	15
14521710	Zwönitz, Stadt	Männlich	5.661	5.551	74	17	15	5
14521710	Zwönitz, Stadt	Weiblich	5.937	5.791	74	36	25	9

AGS	Kreisfreie Stadt Landkreis Gemeinde Land	Geschlecht	Insgesamt	Deutschland	EU27-Land	sonstiges Europa	sonstige Welt	Sonstige
14522	Mittelsachsen	Insgesamt	297.712	280.007	7.068	4.332	5.764	537
14522	Mittelsachsen	Männlich	147.187	137.990	3.582	1.911	3.446	253
14522	Mittelsachsen	Weiblich	150.527	142.020	3.483	2.423	2.317	281
14522010	Altmittweida	Insgesamt	1.823	1.780	26	4	8	4
14522010	Altmittweida	Männlich	903	883	14	4	6	-
14522010	Altmittweida	Weiblich	919	901	13	3	4	-
14522020	Augustusburg, Stadt	Insgesamt	4.495	4.296	85	68	38	3
14522020	Augustusburg, Stadt	Männlich	2.202	2.102	45	34	16	4
14522020	Augustusburg, Stadt	Weiblich	2.293	2.193	38	37	23	-
14522035	Bobritzsch-Hilbersdorf	Insgesamt	5.658	5.504	70	59	20	10
14522035	Bobritzsch-Hilbersdorf	Männlich	2.821	2.756	24	23	12	4
14522035	Bobritzsch-Hilbersdorf	Weiblich	2.837	2.745	43	33	10	8
14522050	Brand-Erbisdorf, Stadt	Insgesamt	9.029	8.662	199	75	86	8
14522050	Brand-Erbisdorf, Stadt	Männlich	4.398	4.242	74	37	40	5
14522050	Brand-Erbisdorf, Stadt	Weiblich	4.630	4.418	122	36	47	6
14522060	Burgstädt, Stadt	Insgesamt	10.468	9.861	228	193	175	14
14522060	Burgstädt, Stadt	Männlich	5.079	4.793	118	62	91	5
14522060	Burgstädt, Stadt	Weiblich	5.390	5.066	107	127	84	6
14522070	Claußnitz	Insgesamt	2.984	2.909	47	10	6	8
14522070	Claußnitz	Männlich	1.490	1.449	32	3	-	9
14522070	Claußnitz	Weiblich	1.493	1.461	17	10	3	3
14522080	Döbeln, Stadt	Insgesamt	23.488	21.417	993	422	632	19
14522080	Döbeln, Stadt	Männlich	11.593	10.463	517	197	412	8
14522080	Döbeln, Stadt	Weiblich	11.897	10.959	478	227	221	14
14522090	Dorfchemnitz	Insgesamt	1.469	1.452	11	3	3	3
14522090	Dorfchemnitz	Männlich	747	735	8	-	3	-
14522090	Dorfchemnitz	Weiblich	721	715	4	5	3	-
14522110	Eppendorf	Insgesamt	3.927	3.849	50	16	5	10
14522110	Eppendorf	Männlich	1.895	1.858	23	4	4	8
14522110	Eppendorf	Weiblich	2.035	1.990	25	8	4	5
14522120	Erlau	Insgesamt	3.178	3.103	43	24	-	7
14522120	Erlau	Männlich	1.608	1.578	20	5	3	-
14522120	Erlau	Weiblich	1.568	1.524	21	20	3	5
14522140	Flöha, Stadt	Insgesamt	10.332	9.597	264	247	194	27
14522140	Flöha, Stadt	Männlich	4.997	4.657	122	107	104	10
14522140	Flöha, Stadt	Weiblich	5.336	4.945	144	136	94	16
14522150	Frankenberg/Sa., Stadt, Garnisonsstadt	Insgesamt	13.576	12.887	294	161	226	10
14522150	Frankenberg/Sa., Stadt, Garnisonsstadt	Männlich	6.670	6.332	145	65	118	5
14522150	Frankenberg/Sa., Stadt, Garnisonsstadt	Weiblich	6.906	6.552	147	100	106	3
14522170	Frauenstein, Stadt	Insgesamt	2.694	2.618	38	20	6	8
14522170	Frauenstein, Stadt	Männlich	1.361	1.319	19	8	4	6
14522170	Frauenstein, Stadt	Weiblich	1.336	1.296	20	10	5	4
14522180	Freiberg, Stadt, Universitätsstadt	Insgesamt	40.103	35.121	1.235	1.053	2.671	27
14522180	Freiberg, Stadt, Universitätsstadt	Männlich	19.985	17.212	606	485	1.674	11
14522180	Freiberg, Stadt, Universitätsstadt	Weiblich	20.120	17.911	629	572	995	13
14522190	Geringswalde, Stadt	Insgesamt	4.108	3.887	103	62	39	19
14522190	Geringswalde, Stadt	Männlich	1.993	1.882	51	32	21	9
14522190	Geringswalde, Stadt	Weiblich	2.112	2.003	52	28	17	12
14522200	Großhartmannsdorf	Insgesamt	2.411	2.357	27	14	9	7
14522200	Großhartmannsdorf	Männlich	1.206	1.179	15	3	4	5
14522200	Großhartmannsdorf	Weiblich	1.205	1.179	9	9	5	4
14522210	Großschirma, Stadt	Insgesamt	5.351	5.153	108	64	21	7
14522210	Großschirma, Stadt	Männlich	2.649	2.558	56	21	9	3
14522210	Großschirma, Stadt	Weiblich	2.699	2.597	51	47	9	3
14522220	Großweitzschen	Insgesamt	2.634	2.535	44	33	19	7
14522220	Großweitzschen	Männlich	1.326	1.283	20	8	18	4
14522220	Großweitzschen	Weiblich	1.308	1.255	23	20	5	4
14522230	Hainichen, Stadt	Insgesamt	8.339	7.858	154	108	193	28
14522230	Hainichen, Stadt	Männlich	4.038	3.796	84	45	105	10
14522230	Hainichen, Stadt	Weiblich	4.299	4.065	68	65	90	15
14522240	Halsbrücke	Insgesamt	5.023	4.853	127	15	13	12
14522240	Halsbrücke	Männlich	2.509	2.414	72	4	14	7
14522240	Halsbrücke	Weiblich	2.514	2.436	54	7	3	3
14522250	Hartha, Stadt	Insgesamt	6.719	6.447	179	42	37	14
14522250	Hartha, Stadt	Männlich	3.311	3.187	90	12	17	5
14522250	Hartha, Stadt	Weiblich	3.408	3.262	90	32	18	6
14522260	Hartmannsdorf	Insgesamt	4.379	4.117	103	107	39	10
14522260	Hartmannsdorf	Männlich	2.113	1.986	59	47	17	4
14522260	Hartmannsdorf	Weiblich	2.267	2.129	45	62	24	6
14522275	Jahnatal	Insgesamt	4.715	4.556	76	24	44	15
14522275	Jahnatal	Männlich	2.338	2.271	29	16	20	7
14522275	Jahnatal	Weiblich	2.374	2.287	43	10	22	9
14522280	Königsfeld	Insgesamt	1.379	1.355	10	12	-	7
14522280	Königsfeld	Männlich	701	690	3	3	-	4
14522280	Königsfeld	Weiblich	678	661	9	8	-	3
14522290	Königshain-Wiederau	Insgesamt	2.576	2.506	44	11	12	5
14522290	Königshain-Wiederau	Männlich	1.298	1.265	22	-	6	3
14522290	Königshain-Wiederau	Weiblich	1.277	1.242	19	11	4	-
14522300	Kriebstein	Insgesamt	1.993	1.949	29	8	3	3
14522300	Kriebstein	Männlich	983	966	12	-	-	3
14522300	Kriebstein	Weiblich	1.011	980	20	4	3	3
14522310	Leisnig, Stadt	Insgesamt	8.224	7.737	227	207	38	15
14522310	Leisnig, Stadt	Männlich	4.089	3.823	114	129	16	7
14522310	Leisnig, Stadt	Weiblich	4.135	3.915	114	81	20	6
14522320	Leubsdorf	Insgesamt	3.232	3.159	33	20	10	10
14522320	Leubsdorf	Männlich	1.624	1.597	6	8	3	8
14522320	Leubsdorf	Weiblich	1.604	1.564	23	15	4	4
14522330	Lichtenau	Insgesamt	7.050	6.873	90	56	25	8
14522330	Lichtenau	Männlich	3.519	3.444	38	22	11	4
14522330	Lichtenau	Weiblich	3.533	3.433	52	37	11	5
14522340	Lichtenberg/Erzgeb.	Insgesamt	2.616	2.510	75	12	4	14
14522340	Lichtenberg/Erzgeb.	Männlich	1.253	1.204	31	9	4	5
14522340	Lichtenberg/Erzgeb.	Weiblich	1.364	1.309	41	5	-	10
14522350	Lunzenau, Stadt	Insgesamt	3.985	3.840	54	42	43	7
14522350	Lunzenau, Stadt	Männlich	1.943	1.877	16	17	29	4
14522350	Lunzenau, Stadt	Weiblich	2.039	1.963	35	24	17	-
14522360	Mittweida, Stadt, Hochschulstadt	Insgesamt	13.967	12.806	375	321	459	7

AGS	Kreisfreie Stadt Landkreis Gemeinde Land	Geschlecht	Insgesamt	Deutschland	EU27-Land	sonstiges Europa	sonstige Welt	Sonstige
14522360	Mittweida, Stadt, Hochschulstadt	Männlich	6.866	6.280	167	129	281	-
14522360	Mittweida, Stadt, Hochschulstadt	Weiblich	7.103	6.525	205	190	176	9
14522380	Mühlau	Insgesamt	2.098	2.009	39	32	17	3
14522380	Mühlau	Männlich	1.041	1.001	15	13	12	-
14522380	Mühlau	Weiblich	1.057	1.006	21	20	7	3
14522390	Mulda/Sa.	Insgesamt	2.423	2.354	34	24	8	5
14522390	Mulda/Sa.	Männlich	1.180	1.154	18	5	-	3
14522390	Mulda/Sa.	Weiblich	1.241	1.198	16	18	5	5
14522400	Neuhausen/Erzgeb.	Insgesamt	2.496	2.408	47	25	7	6
14522400	Neuhausen/Erzgeb.	Männlich	1.248	1.213	20	7	5	-
14522400	Neuhausen/Erzgeb.	Weiblich	1.252	1.197	26	18	3	4
14522420	Niederwiesa	Insgesamt	4.751	4.598	71	34	32	14
14522420	Niederwiesa	Männlich	2.313	2.238	36	12	13	10
14522420	Niederwiesa	Weiblich	2.439	2.358	38	19	20	7
14522430	Oberschöna	Insgesamt	3.276	3.193	46	21	14	-
14522430	Oberschöna	Männlich	1.647	1.608	28	8	5	-
14522430	Oberschöna	Weiblich	1.629	1.587	19	14	7	-
14522440	Oederan, Stadt	Insgesamt	7.714	7.476	151	39	35	12
14522440	Oederan, Stadt	Männlich	3.793	3.653	90	10	14	7
14522440	Oederan, Stadt	Weiblich	3.923	3.820	58	24	14	7
14522460	Penig, Stadt	Insgesamt	8.343	8.007	134	101	82	18
14522460	Penig, Stadt	Männlich	4.109	3.945	69	47	41	9
14522460	Penig, Stadt	Weiblich	4.233	4.065	67	57	40	9
14522470	Rechenberg-Bienenmühle	Insgesamt	1.771	1.695	43	14	5	14
14522470	Rechenberg-Bienenmühle	Männlich	893	861	22	3	3	6
14522470	Rechenberg-Bienenmühle	Weiblich	879	836	23	8	4	9
14522480	Reinsberg	Insgesamt	2.817	2.744	39	14	15	7
14522480	Reinsberg	Männlich	1.424	1.381	25	5	7	3
14522480	Reinsberg	Weiblich	1.394	1.360	13	10	6	3
14522490	Rochlitz, Stadt, Stadt des Roten Porphy	Insgesamt	5.511	5.240	146	73	43	8
14522490	Rochlitz, Stadt, Stadt des Roten Porphy	Männlich	2.606	2.468	74	34	25	-
14522490	Rochlitz, Stadt, Stadt des Roten Porphy	Weiblich	2.904	2.768	74	43	16	6
14522500	Rossau	Insgesamt	3.320	3.229	53	9	14	15
14522500	Rossau	Männlich	1.661	1.610	32	6	6	9
14522500	Rossau	Weiblich	1.659	1.620	22	4	8	4
14522510	Roßwein, Stadt	Insgesamt	7.244	6.749	405	43	44	4
14522510	Roßwein, Stadt	Männlich	3.645	3.339	263	16	24	5
14522510	Roßwein, Stadt	Weiblich	3.595	3.407	139	25	16	-
14522520	Sayda, Stadt	Insgesamt	1.696	1.624	31	28	9	5
14522520	Sayda, Stadt	Männlich	848	812	17	8	3	5
14522520	Sayda, Stadt	Weiblich	849	808	16	17	4	3
14522530	Seelitz	Insgesamt	1.630	1.594	13	7	6	9
14522530	Seelitz	Männlich	820	801	7	5	-	4
14522530	Seelitz	Weiblich	810	796	4	4	3	7
14522540	Striegistal	Insgesamt	4.551	4.333	77	27	103	10
14522540	Striegistal	Männlich	2.296	2.179	42	14	57	5
14522540	Striegistal	Weiblich	2.256	2.156	34	14	49	8
14522550	Taura	Insgesamt	2.303	2.226	43	18	9	5
14522550	Taura	Männlich	1.127	1.093	22	8	6	-
14522550	Taura	Weiblich	1.176	1.136	21	12	5	6
14522570	Waldheim, Stadt	Insgesamt	9.033	8.291	210	278	232	22
14522570	Waldheim, Stadt	Männlich	4.625	4.198	120	131	164	14
14522570	Waldheim, Stadt	Weiblich	4.409	4.090	92	145	72	10
14522580	Wechselburg	Insgesamt	1.763	1.732	18	4	3	4
14522580	Wechselburg	Männlich	867	854	6	3	3	-
14522580	Wechselburg	Weiblich	896	876	15	3	-	-
14522590	Weißenborn/Erzgeb.	Insgesamt	2.391	2.317	29	27	11	5
14522590	Weißenborn/Erzgeb.	Männlich	1.214	1.183	16	9	4	3
14522590	Weißenborn/Erzgeb.	Weiblich	1.177	1.135	15	17	9	3
14522600	Zettlitz	Insgesamt	656	640	12	-	3	-
14522600	Zettlitz	Männlich	326	321	3	-	3	-
14522600	Zettlitz	Weiblich	331	320	6	3	3	-
14523	Vogtlandkreis	Insgesamt	221.459	206.342	6.023	4.011	4.676	411
14523	Vogtlandkreis	Männlich	107.763	100.130	2.920	1.735	2.787	191
14523	Vogtlandkreis	Weiblich	113.695	106.209	3.105	2.278	1.886	217
14523010	Adorf/Vogtl., Stadt	Insgesamt	4.686	4.433	133	51	59	4
14523010	Adorf/Vogtl., Stadt	Männlich	2.268	2.165	53	23	31	-
14523010	Adorf/Vogtl., Stadt	Weiblich	2.418	2.270	81	30	32	4
14523020	Auerbach/Vogtl., Stadt	Insgesamt	17.732	16.655	392	324	340	14
14523020	Auerbach/Vogtl., Stadt	Männlich	8.568	8.019	204	145	197	9
14523020	Auerbach/Vogtl., Stadt	Weiblich	9.162	8.640	188	181	146	9
14523030	Bad Brambach	Insgesamt	1.646	1.522	80	24	15	5
14523030	Bad Brambach	Männlich	796	736	38	14	8	5
14523030	Bad Brambach	Weiblich	848	785	41	13	5	-
14523040	Bad Elster, Stadt	Insgesamt	3.545	3.240	138	67	72	27
14523040	Bad Elster, Stadt	Männlich	1.664	1.524	66	26	33	16
14523040	Bad Elster, Stadt	Weiblich	1.883	1.720	70	40	42	10
14523050	Bergen	Insgesamt	922	901	5	-	4	3
14523050	Bergen	Männlich	460	449	3	3	4	-
14523050	Bergen	Weiblich	463	447	4	-	3	3
14523060	Bösenbrunn	Insgesamt	1.090	1.063	16	3	7	5
14523060	Bösenbrunn	Männlich	540	522	9	-	4	3
14523060	Bösenbrunn	Weiblich	551	538	7	3	5	-
14523080	Eichigt	Insgesamt	1.104	1.085	13	-	4	-
14523080	Eichigt	Männlich	570	565	7	-	-	-
14523080	Eichigt	Weiblich	534	523	9	-	4	-
14523090	Ellefeld	Insgesamt	2.498	2.416	49	14	12	5
14523090	Ellefeld	Männlich	1.212	1.169	26	7	8	-
14523090	Ellefeld	Weiblich	1.287	1.250	20	9	-	-
14523100	Elsterberg, Stadt	Insgesamt	3.731	3.517	131	60	15	4
14523100	Elsterberg, Stadt	Männlich	1.787	1.691	60	25	6	5
14523100	Elsterberg, Stadt	Weiblich	1.944	1.827	70	36	8	3
14523120	Falkenstein/Vogtl., Stadt	Insgesamt	7.619	7.184	215	120	82	21
14523120	Falkenstein/Vogtl., Stadt	Männlich	3.636	3.442	96	49	47	4
14523120	Falkenstein/Vogtl., Stadt	Weiblich	3.983	3.738	121	69	37	18
14523130	Grünbach	Insgesamt	1.678	1.619	35	20	3	-
14523130	Grünbach	Männlich	830	808	14	6	-	3

AGS	Kreisfreie Stadt Landkreis Gemeinde Land	Geschlecht	Insgesamt	Deutschland	EU27-Land	sonstiges Europa	sonstige Welt	Sonstige
14523130	Grünbach	Weiblich	849	808	17	16	3	3
14523150	Heinsdorfergrund	Insgesamt	1.917	1.877	29	5	-	5
14523150	Heinsdorfergrund	Männlich	928	907	13	-	-	3
14523150	Heinsdorfergrund	Weiblich	988	968	14	3	-	-
14523160	Klingenthal, Stadt	Insgesamt	7.577	7.229	251	67	23	8
14523160	Klingenthal, Stadt	Männlich	3.653	3.517	93	32	11	3
14523160	Klingenthal, Stadt	Weiblich	3.924	3.716	155	35	9	5
14523170	Lengsfeld, Stadt	Insgesamt	6.887	6.628	157	39	42	19
14523170	Lengsfeld, Stadt	Männlich	3.363	3.244	74	17	22	5
14523170	Lengsfeld, Stadt	Weiblich	3.521	3.382	84	23	16	13
14523190	Limbach	Insgesamt	1.392	1.363	13	3	3	9
14523190	Limbach	Männlich	674	667	4	-	-	8
14523190	Limbach	Weiblich	714	697	6	3	-	4
14523200	Markneukirchen, Stadt	Insgesamt	7.221	6.950	165	39	45	22
14523200	Markneukirchen, Stadt	Männlich	3.546	3.413	82	16	27	12
14523200	Markneukirchen, Stadt	Weiblich	3.677	3.540	81	23	20	13
14523230	Mühlental	Insgesamt	1.233	1.208	19	3	4	5
14523230	Mühlental	Männlich	628	619	7	3	-	-
14523230	Mühlental	Weiblich	605	588	8	3	3	5
14523245	Muldenhammer	Insgesamt	2.903	2.802	65	8	17	14
14523245	Muldenhammer	Männlich	1.442	1.401	29	-	6	10
14523245	Muldenhammer	Weiblich	1.461	1.405	37	6	7	7
14523260	Netzschkau, Stadt	Insgesamt	3.720	3.544	108	30	24	16
14523260	Netzschkau, Stadt	Männlich	1.794	1.706	49	17	14	7
14523260	Netzschkau, Stadt	Weiblich	1.925	1.836	54	11	9	12
14523270	Neuensalz	Insgesamt	2.039	1.975	24	8	13	14
14523270	Neuensalz	Männlich	1.028	1.001	9	6	7	8
14523270	Neuensalz	Weiblich	1.010	973	16	6	9	6
14523280	Neumark	Insgesamt	2.942	2.856	57	3	15	9
14523280	Neumark	Männlich	1.489	1.442	29	3	9	6
14523280	Neumark	Weiblich	1.452	1.413	27	3	4	5
14523290	Neustadt/Vogtl.	Insgesamt	932	915	10	3	3	3
14523290	Neustadt/Vogtl.	Männlich	454	448	6	3	-	-
14523290	Neustadt/Vogtl.	Weiblich	474	464	5	-	-	-
14523300	Oelsnitz/Vogtl., Stadt	Insgesamt	10.306	9.670	209	189	227	9
14523300	Oelsnitz/Vogtl., Stadt	Männlich	5.008	4.709	99	66	126	5
14523300	Oelsnitz/Vogtl., Stadt	Weiblich	5.295	4.964	108	122	98	5
14523310	Pausa-Mühltröf, Stadt	Insgesamt	4.751	4.608	92	29	26	4
14523310	Pausa-Mühltröf, Stadt	Männlich	2.327	2.263	41	10	11	-
14523310	Pausa-Mühltröf, Stadt	Weiblich	2.423	2.341	52	19	11	-
14523320	Plauen, Stadt	Insgesamt	64.674	57.657	2.174	1.907	2.898	37
14523320	Plauen, Stadt	Männlich	31.408	27.636	1.093	855	1.803	18
14523320	Plauen, Stadt	Weiblich	33.263	30.018	1.078	1.048	1.097	20
14523330	Pöhl	Insgesamt	2.460	2.339	79	19	18	7
14523330	Pöhl	Männlich	1.218	1.155	47	13	3	3
14523330	Pöhl	Weiblich	1.240	1.186	34	10	14	3
14523340	Reichenbach im Vogtland, Stadt	Insgesamt	20.001	18.196	754	587	442	26
14523340	Reichenbach im Vogtland, Stadt	Männlich	9.617	8.748	376	229	259	8
14523340	Reichenbach im Vogtland, Stadt	Weiblich	10.381	9.446	379	356	186	15
14523360	Rodewisch, Stadt	Insgesamt	6.167	5.781	136	142	93	13
14523360	Rodewisch, Stadt	Männlich	2.990	2.804	58	62	59	3
14523360	Rodewisch, Stadt	Weiblich	3.178	2.981	79	83	31	7
14523365	Rosenbach/Vogtl.	Insgesamt	4.009	3.889	74	14	9	29
14523365	Rosenbach/Vogtl.	Männlich	1.972	1.914	34	10	4	15
14523365	Rosenbach/Vogtl.	Weiblich	2.036	1.970	41	8	4	11
14523370	Schöneck/Vogtl., Stadt	Insgesamt	2.952	2.840	57	18	30	8
14523370	Schöneck/Vogtl., Stadt	Männlich	1.424	1.373	26	8	16	4
14523370	Schöneck/Vogtl., Stadt	Weiblich	1.527	1.465	28	12	15	3
14523380	Steinberg	Insgesamt	2.725	2.630	46	33	8	8
14523380	Steinberg	Männlich	1.352	1.310	16	15	9	4
14523380	Steinberg	Weiblich	1.372	1.320	27	17	3	3
14523410	Theuma	Insgesamt	1.003	986	8	3	-	5
14523410	Theuma	Männlich	499	495	-	-	-	-
14523410	Theuma	Weiblich	503	490	7	3	-	3
14523420	Tirpersdorf	Insgesamt	1.363	1.336	12	8	-	6
14523420	Tirpersdorf	Männlich	672	655	6	6	-	3
14523420	Tirpersdorf	Weiblich	695	682	7	5	-	3
14523430	Treuen, Stadt	Insgesamt	7.684	7.347	145	112	75	15
14523430	Treuen, Stadt	Männlich	3.748	3.576	70	53	38	8
14523430	Treuen, Stadt	Weiblich	3.936	3.767	72	56	34	4
14523440	Triebel/Vogtl.	Insgesamt	1.150	1.107	23	18	3	6
14523440	Triebel/Vogtl.	Männlich	582	561	11	3	3	3
14523440	Triebel/Vogtl.	Weiblich	569	544	11	10	3	3
14523450	Weischlitz	Insgesamt	5.718	5.538	101	25	40	14
14523450	Weischlitz	Männlich	2.850	2.752	58	14	27	6
14523450	Weischlitz	Weiblich	2.868	2.784	45	13	17	9
14523460	Werda	Insgesamt	1.482	1.449	12	3	4	16
14523460	Werda	Männlich	747	728	5	6	-	5
14523460	Werda	Weiblich	735	720	5	-	3	7
14524	Zwickau	Insgesamt	310.249	290.104	8.038	4.499	7.075	537
14524	Zwickau	Männlich	151.426	140.836	4.238	1.966	4.114	266
14524	Zwickau	Weiblich	158.827	149.269	3.798	2.531	2.959	270
14524010	Bernsdorf	Insgesamt	2.140	2.090	24	8	6	9
14524010	Bernsdorf	Männlich	1.092	1.066	14	4	3	5
14524010	Bernsdorf	Weiblich	1.046	1.027	11	4	4	5
14524020	Callenberg	Insgesamt	4.795	4.707	41	17	20	3
14524020	Callenberg	Männlich	2.379	2.328	24	8	11	4
14524020	Callenberg	Weiblich	2.416	2.377	20	6	10	-
14524030	Crimmitschau, Stadt	Insgesamt	18.718	16.734	1.071	384	491	39
14524030	Crimmitschau, Stadt	Männlich	9.095	8.081	558	172	266	17
14524030	Crimmitschau, Stadt	Weiblich	9.621	8.651	513	209	228	21
14524040	Crinitzberg	Insgesamt	1.809	1.777	11	8	3	7
14524040	Crinitzberg	Männlich	883	870	-	5	-	6
14524040	Crinitzberg	Weiblich	929	909	8	5	-	4
14524050	Dennheritz	Insgesamt	1.293	1.269	11	4	4	-
14524050	Dennheritz	Männlich	649	639	7	3	4	3
14524050	Dennheritz	Weiblich	642	632	7	3	-	-

AGS	Kreisfreie Stadt Landkreis Gemeinde Land	Geschlecht	Insgesamt	Deutschland	EU27-Land	sonstiges Europa	sonstige Welt	Sonstige
14524060	Fraureuth	Insgesamt	4.939	4.811	93	17	13	7
14524060	Fraureuth	Männlich	2.379	2.308	51	9	5	3
14524060	Fraureuth	Weiblich	2.558	2.501	43	6	6	3
14524070	Gersdorf	Insgesamt	3.793	3.733	32	13	14	-
14524070	Gersdorf	Männlich	1.831	1.797	16	5	8	-
14524070	Gersdorf	Weiblich	1.965	1.935	13	6	8	-
14524080	Glauchau, Stadt	Insgesamt	21.821	20.310	513	352	529	117
14524080	Glauchau, Stadt	Männlich	10.647	9.868	279	152	288	64
14524080	Glauchau, Stadt	Weiblich	11.175	10.444	235	199	243	55
14524090	Hartenstein, Stadt	Insgesamt	4.482	4.349	63	36	7	23
14524090	Hartenstein, Stadt	Männlich	2.181	2.119	30	14	3	14
14524090	Hartenstein, Stadt	Weiblich	2.301	2.232	36	19	3	12
14524100	Hartmannsdorf b. Kirchberg	Insgesamt	1.350	1.299	20	26	5	7
14524100	Hartmannsdorf b. Kirchberg	Männlich	652	627	10	10	4	4
14524100	Hartmannsdorf b. Kirchberg	Weiblich	696	669	12	12	3	-
14524110	Hirschfeld	Insgesamt	1.082	1.060	14	-	5	-
14524110	Hirschfeld	Männlich	548	537	4	-	3	-
14524110	Hirschfeld	Weiblich	533	523	5	-	4	-
14524120	Hohenstein-Ernstthal, Stadt	Insgesamt	14.168	13.602	262	120	171	10
14524120	Hohenstein-Ernstthal, Stadt	Männlich	6.858	6.568	148	52	88	-
14524120	Hohenstein-Ernstthal, Stadt	Weiblich	7.309	7.036	112	71	81	7
14524130	Kirchberg, Stadt	Insgesamt	7.916	7.536	123	91	134	29
14524130	Kirchberg, Stadt	Männlich	3.829	3.659	45	39	71	13
14524130	Kirchberg, Stadt	Weiblich	4.087	3.875	81	51	65	18
14524140	Langenbernsdorf	Insgesamt	3.452	3.374	51	16	4	6
14524140	Langenbernsdorf	Männlich	1.727	1.696	22	3	-	5
14524140	Langenbernsdorf	Weiblich	1.724	1.681	28	13	4	3
14524150	Langenweißbach	Insgesamt	2.411	2.368	26	5	-	7
14524150	Langenweißbach	Männlich	1.184	1.166	12	3	-	-
14524150	Langenweißbach	Weiblich	1.228	1.201	13	5	-	5
14524160	Lichtenstein/Sa., Stadt	Insgesamt	11.148	10.687	221	138	97	-
14524160	Lichtenstein/Sa., Stadt	Männlich	5.399	5.172	113	64	47	-
14524160	Lichtenstein/Sa., Stadt	Weiblich	5.748	5.518	109	76	47	3
14524170	Lichtentanne	Insgesamt	6.117	5.940	105	31	24	14
14524170	Lichtentanne	Männlich	2.936	2.855	51	11	15	7
14524170	Lichtentanne	Weiblich	3.182	3.088	56	21	13	6
14524180	Limbach-Oberfrohna, Stadt	Insgesamt	23.708	22.178	539	402	540	44
14524180	Limbach-Oberfrohna, Stadt	Männlich	11.527	10.705	268	187	349	17
14524180	Limbach-Oberfrohna, Stadt	Weiblich	12.181	11.471	276	215	194	24
14524190	Meerane, Stadt	Insgesamt	13.897	13.016	396	271	199	14
14524190	Meerane, Stadt	Männlich	6.711	6.308	203	99	95	-
14524190	Meerane, Stadt	Weiblich	7.187	6.710	189	171	102	10
14524200	Mülsen	Insgesamt	10.778	10.461	157	92	59	9
14524200	Mülsen	Männlich	5.292	5.137	94	35	21	3
14524200	Mülsen	Weiblich	5.484	5.320	64	56	36	8
14524210	Neukirchen/Pleiße	Insgesamt	3.798	3.683	65	28	12	9
14524210	Neukirchen/Pleiße	Männlich	1.854	1.793	35	16	10	3
14524210	Neukirchen/Pleiße	Weiblich	1.942	1.888	33	16	5	4
14524220	Niederfrohna	Insgesamt	2.221	2.172	26	8	6	10
14524220	Niederfrohna	Männlich	1.105	1.078	12	-	6	4
14524220	Niederfrohna	Weiblich	1.119	1.092	14	9	-	4
14524230	Oberlungwitz, Stadt	Insgesamt	5.736	5.570	92	23	33	18
14524230	Oberlungwitz, Stadt	Männlich	2.766	2.672	51	15	20	9
14524230	Oberlungwitz, Stadt	Weiblich	2.966	2.895	41	10	12	10
14524240	Oberwiera	Insgesamt	1.015	993	15	3	-	3
14524240	Oberwiera	Männlich	496	479	13	-	-	3
14524240	Oberwiera	Weiblich	519	516	4	3	-	-
14524250	Reinsdorf	Insgesamt	7.164	6.941	119	53	46	10
14524250	Reinsdorf	Männlich	3.490	3.381	67	18	23	4
14524250	Reinsdorf	Weiblich	3.675	3.557	49	37	20	7
14524260	Remse	Insgesamt	1.642	1.574	36	7	15	7
14524260	Remse	Männlich	811	771	22	3	11	-
14524260	Remse	Weiblich	831	801	12	8	3	4
14524270	Schönberg	Insgesamt	866	848	10	-	3	7
14524270	Schönberg	Männlich	444	432	4	-	-	3
14524270	Schönberg	Weiblich	425	413	4	-	3	9
14524280	St. Egidien	Insgesamt	3.177	2.975	41	33	115	10
14524280	St. Egidien	Männlich	1.604	1.468	16	21	89	8
14524280	St. Egidien	Weiblich	1.574	1.508	22	12	30	4
14524290	Waldenburg, Stadt	Insgesamt	3.981	3.753	60	32	128	10
14524290	Waldenburg, Stadt	Männlich	1.959	1.850	29	11	63	6
14524290	Waldenburg, Stadt	Weiblich	2.021	1.902	29	22	63	3
14524300	Werdau, Stadt	Insgesamt	20.668	18.604	1.043	471	533	17
14524300	Werdau, Stadt	Männlich	10.276	9.110	587	211	361	13
14524300	Werdau, Stadt	Weiblich	10.392	9.492	453	262	173	8
14524310	Wildenfels, Stadt	Insgesamt	3.525	3.422	48	21	22	12
14524310	Wildenfels, Stadt	Männlich	1.775	1.730	23	8	10	4
14524310	Wildenfels, Stadt	Weiblich	1.750	1.690	27	12	14	7
14524320	Wilkau-Haßlau, Stadt	Insgesamt	9.619	9.074	184	166	179	19
14524320	Wilkau-Haßlau, Stadt	Männlich	4.585	4.323	82	71	97	11
14524320	Wilkau-Haßlau, Stadt	Weiblich	5.032	4.750	104	92	79	5
14524330	Zwickau, Stadt, Hochschulstadt	Insgesamt	87.020	79.191	2.514	1.616	3.648	54
14524330	Zwickau, Stadt, Hochschulstadt	Männlich	42.462	38.226	1.346	717	2.148	23
14524330	Zwickau, Stadt, Hochschulstadt	Weiblich	44.558	40.962	1.170	897	1.503	27
14625	Bautzen	Insgesamt	296.168	280.251	6.851	4.450	3.994	622
14625	Bautzen	Männlich	145.682	137.740	3.438	1.866	2.325	312
14625	Bautzen	Weiblich	150.487	142.508	3.416	2.583	1.665	309
14625010	Arnsdorf	Insgesamt	4.790	4.641	63	58	24	9
14625010	Arnsdorf	Männlich	2.483	2.422	24	19	16	-
14625010	Arnsdorf	Weiblich	2.304	2.217	42	37	5	6
14625020	Bautzen, Stadt	Insgesamt	38.084	34.959	1.078	934	1.059	56
14625020	Bautzen, Stadt	Männlich	18.365	16.785	541	410	603	30
14625020	Bautzen, Stadt	Weiblich	19.720	18.178	540	523	454	24
14625030	Bernsdorf, Stadt	Insgesamt	6.281	5.935	169	106	49	28
14625030	Bernsdorf, Stadt	Männlich	3.122	2.953	72	54	19	13
14625030	Bernsdorf, Stadt	Weiblich	3.159	2.979	95	47	26	11
14625040	Bischofswerda, Stadt	Insgesamt	10.762	9.944	274	326	211	6

AGS	Kreisfreie Stadt Landkreis Gemeinde Land	Geschlecht	Insgesamt	Deutschland	EU27-Land	sonstiges Europa	sonstige Welt	Sonstige
14625040	Bischofswerda, Stadt	Männlich	5.146	4.755	133	145	101	7
14625040	Bischofswerda, Stadt	Weiblich	5.617	5.188	142	178	108	-
14625060	Burkau	Insgesamt	2.586	2.510	38	19	17	6
14625060	Burkau	Männlich	1.307	1.275	19	6	3	5
14625060	Burkau	Weiblich	1.277	1.233	18	11	16	-
14625080	Crostitzt	Insgesamt	1.035	1.012	17	3	3	-
14625080	Crostitzt	Männlich	487	478	4	3	-	-
14625080	Crostitzt	Weiblich	551	538	8	-	3	-
14625090	Cunewalde	Insgesamt	4.551	4.416	63	49	14	8
14625090	Cunewalde	Männlich	2.236	2.175	26	22	5	5
14625090	Cunewalde	Weiblich	2.316	2.243	35	30	8	5
14625100	Demitz-Thumitz	Insgesamt	2.638	2.532	48	38	14	9
14625100	Demitz-Thumitz	Männlich	1.320	1.266	25	14	12	4
14625100	Demitz-Thumitz	Weiblich	1.318	1.263	21	23	5	6
14625110	Doberschau-Gaußig	Insgesamt	4.243	4.112	69	25	25	12
14625110	Doberschau-Gaußig	Männlich	2.154	2.087	36	12	13	5
14625110	Doberschau-Gaußig	Weiblich	2.090	2.021	36	15	8	8
14625120	Elsterheide	Insgesamt	3.346	3.247	66	24	6	3
14625120	Elsterheide	Männlich	1.713	1.651	45	11	3	5
14625120	Elsterheide	Weiblich	1.629	1.593	19	16	3	-
14625130	Elstra, Stadt	Insgesamt	2.683	2.622	43	4	6	5
14625130	Elstra, Stadt	Männlich	1.368	1.331	26	-	4	-
14625130	Elstra, Stadt	Weiblich	1.319	1.291	20	-	5	3
14625140	Frankenthal	Insgesamt	911	893	12	3	3	-
14625140	Frankenthal	Männlich	442	435	4	-	-	-
14625140	Frankenthal	Weiblich	469	457	6	-	3	-
14625150	Göda	Insgesamt	2.975	2.878	54	26	8	9
14625150	Göda	Männlich	1.461	1.418	29	7	3	-
14625150	Göda	Weiblich	1.513	1.459	23	17	3	6
14625160	Großdubrau	Insgesamt	4.098	4.002	53	11	17	15
14625160	Großdubrau	Männlich	2.053	2.008	25	4	10	6
14625160	Großdubrau	Weiblich	2.049	1.993	31	8	9	8
14625170	Großharthau	Insgesamt	2.934	2.865	34	23	14	3
14625170	Großharthau	Männlich	1.475	1.452	12	8	8	3
14625170	Großharthau	Weiblich	1.457	1.415	20	13	10	3
14625180	Großnaundorf	Insgesamt	927	905	11	-	-	9
14625180	Großnaundorf	Männlich	454	445	3	3	-	3
14625180	Großnaundorf	Weiblich	472	459	6	-	3	3
14625190	Großpostwitz/O.L.	Insgesamt	2.731	2.632	66	14	11	11
14625190	Großpostwitz/O.L.	Männlich	1.339	1.287	40	9	8	3
14625190	Großpostwitz/O.L.	Weiblich	1.393	1.344	28	9	6	6
14625200	Großröhrsdorf, Stadt	Insgesamt	9.417	8.963	191	176	62	28
14625200	Großröhrsdorf, Stadt	Männlich	4.616	4.396	103	84	25	13
14625200	Großröhrsdorf, Stadt	Weiblich	4.800	4.565	90	98	33	17
14625220	Haselbachtal	Insgesamt	3.910	3.832	46	16	8	8
14625220	Haselbachtal	Männlich	1.957	1.916	30	-	4	3
14625220	Haselbachtal	Weiblich	1.951	1.913	18	12	5	6
14625230	Hochkirch	Insgesamt	2.222	2.125	60	23	3	7
14625230	Hochkirch	Männlich	1.092	1.050	26	12	3	3
14625230	Hochkirch	Weiblich	1.130	1.077	36	13	-	3
14625240	Hoyerswerda, Stadt	Insgesamt	31.064	28.590	1.043	532	866	33
14625240	Hoyerswerda, Stadt	Männlich	14.763	13.486	499	239	521	15
14625240	Hoyerswerda, Stadt	Weiblich	16.301	15.102	540	296	345	16
14625250	Kamenzt, Stadt	Insgesamt	17.282	15.544	591	447	689	9
14625250	Kamenzt, Stadt	Männlich	8.620	7.590	325	195	509	6
14625250	Kamenzt, Stadt	Weiblich	8.660	7.950	271	250	182	6
14625270	Königsbrück, Stadt	Insgesamt	4.635	4.412	144	41	19	21
14625270	Königsbrück, Stadt	Männlich	2.279	2.152	84	22	11	7
14625270	Königsbrück, Stadt	Weiblich	2.355	2.257	58	22	9	11
14625280	Königswartha	Insgesamt	3.466	3.248	67	89	26	35
14625280	Königswartha	Männlich	1.721	1.620	29	37	14	21
14625280	Königswartha	Weiblich	1.742	1.627	40	54	15	16
14625290	Kubschütz	Insgesamt	2.442	2.368	38	21	7	7
14625290	Kubschütz	Männlich	1.238	1.194	25	12	7	3
14625290	Kubschütz	Weiblich	1.202	1.172	11	13	3	6
14625300	Laußnitz	Insgesamt	1.842	1.771	50	11	4	7
14625300	Laußnitz	Männlich	944	910	24	6	3	3
14625300	Laußnitz	Weiblich	896	859	22	7	3	5
14625310	Lauta, Stadt	Insgesamt	7.961	7.640	174	98	38	10
14625310	Lauta, Stadt	Männlich	3.840	3.689	97	35	15	4
14625310	Lauta, Stadt	Weiblich	4.122	3.952	79	64	23	4
14625320	Lichtenberg	Insgesamt	1.609	1.562	31	5	-	7
14625320	Lichtenberg	Männlich	809	784	18	4	-	4
14625320	Lichtenberg	Weiblich	801	782	11	3	-	5
14625330	Lohsa	Insgesamt	5.145	5.014	76	33	11	9
14625330	Lohsa	Männlich	2.519	2.456	36	10	5	6
14625330	Lohsa	Weiblich	2.630	2.559	38	22	6	5
14625340	Malschwitz	Insgesamt	4.757	4.558	91	70	23	19
14625340	Malschwitz	Männlich	2.397	2.301	49	27	9	10
14625340	Malschwitz	Weiblich	2.358	2.254	40	42	11	11
14625350	Nebelschütz	Insgesamt	1.201	1.186	12	-	4	-
14625350	Nebelschütz	Männlich	609	600	6	-	3	-
14625350	Nebelschütz	Weiblich	592	585	4	-	-	-
14625360	Neschwitz	Insgesamt	2.420	2.341	55	3	13	11
14625360	Neschwitz	Männlich	1.209	1.173	26	-	5	5
14625360	Neschwitz	Weiblich	1.213	1.170	31	3	11	5
14625370	Neukirch	Insgesamt	1.602	1.545	20	21	6	10
14625370	Neukirch	Männlich	807	776	9	12	6	8
14625370	Neukirch	Weiblich	796	768	10	11	3	4
14625380	Neukirch/Lausitz	Insgesamt	4.762	4.598	75	54	25	8
14625380	Neukirch/Lausitz	Männlich	2.329	2.253	35	23	10	-
14625380	Neukirch/Lausitz	Weiblich	2.436	2.342	43	28	13	10
14625390	Obergurig	Insgesamt	2.093	2.030	31	9	14	9
14625390	Obergurig	Männlich	1.023	990	15	4	6	3
14625390	Obergurig	Weiblich	1.072	1.038	14	6	9	5
14625410	Ohorn	Insgesamt	2.470	2.402	32	22	6	6
14625410	Ohorn	Männlich	1.236	1.207	17	10	3	3
14625410	Ohorn	Weiblich	1.233	1.196	17	13	5	-

AGS	Kreisfreie Stadt Landkreis Gemeinde Land	Geschlecht	Insgesamt	Deutschland	EU27-Land	sonstiges Europa	sonstige Welt	Sonstige
14625420	Oßling	Insgesamt	2.222	2.164	35	12	4	7
14625420	Oßling	Männlich	1.143	1.116	19	5	3	3
14625420	Oßling	Weiblich	1.075	1.049	15	9	-	3
14625430	Ottendorf-Okrilla	Insgesamt	10.055	9.738	183	79	51	4
14625430	Ottendorf-Okrilla	Männlich	5.027	4.871	94	40	20	3
14625430	Ottendorf-Okrilla	Weiblich	5.026	4.866	93	41	28	-
14625440	Panschwitz-Kuckau	Insgesamt	2.089	2.003	33	34	3	12
14625440	Panschwitz-Kuckau	Männlich	990	949	16	13	3	5
14625440	Panschwitz-Kuckau	Weiblich	1.100	1.051	19	18	4	4
14625450	Pulsnitz, Stadt	Insgesamt	7.328	7.064	112	49	75	30
14625450	Pulsnitz, Stadt	Männlich	3.555	3.432	56	15	33	18
14625450	Pulsnitz, Stadt	Weiblich	3.773	3.634	58	29	44	13
14625460	Puschwitz	Insgesamt	774	732	23	3	10	7
14625460	Puschwitz	Männlich	385	358	18	-	6	4
14625460	Puschwitz	Weiblich	392	375	6	3	-	4
14625470	Räckelwitz	Insgesamt	1.143	1.096	30	15	-	5
14625470	Räckelwitz	Männlich	580	561	14	9	-	3
14625470	Räckelwitz	Weiblich	562	536	17	10	-	-
14625480	Radeberg, Stadt	Insgesamt	18.724	17.550	575	335	254	7
14625480	Radeberg, Stadt	Männlich	9.181	8.623	301	127	126	3
14625480	Radeberg, Stadt	Weiblich	9.543	8.928	277	204	126	4
14625490	Radibor	Insgesamt	3.146	3.059	43	17	21	9
14625490	Radibor	Männlich	1.573	1.531	22	8	10	5
14625490	Radibor	Weiblich	1.576	1.529	23	6	12	-
14625500	Ralbitz-Rosenthal	Insgesamt	1.727	1.677	30	13	6	4
14625500	Ralbitz-Rosenthal	Männlich	911	889	14	5	3	-
14625500	Ralbitz-Rosenthal	Weiblich	818	786	18	6	3	5
14625510	Rammenau	Insgesamt	1.334	1.298	17	16	-	-
14625510	Rammenau	Männlich	670	654	8	8	-	3
14625510	Rammenau	Weiblich	666	647	5	10	3	-
14625525	Schirgiswalde-Kirschau, Stadt	Insgesamt	6.102	5.801	167	95	27	15
14625525	Schirgiswalde-Kirschau, Stadt	Männlich	3.049	2.931	69	28	14	8
14625525	Schirgiswalde-Kirschau, Stadt	Weiblich	3.052	2.872	95	65	11	9
14625530	Schmölln-Putzkau	Insgesamt	2.969	2.884	36	29	12	4
14625530	Schmölln-Putzkau	Männlich	1.485	1.444	19	11	8	4
14625530	Schmölln-Putzkau	Weiblich	1.487	1.439	20	20	6	-
14625550	Schwepnitz	Insgesamt	2.444	2.338	48	32	13	8
14625550	Schwepnitz	Männlich	1.239	1.186	30	11	8	-
14625550	Schwepnitz	Weiblich	1.205	1.155	18	19	8	5
14625560	Sohland a. d. Spree	Insgesamt	6.450	6.073	148	114	115	4
14625560	Sohland a. d. Spree	Männlich	3.226	3.027	60	51	85	4
14625560	Sohland a. d. Spree	Weiblich	3.226	3.044	86	61	27	3
14625570	Spreetal	Insgesamt	1.773	1.748	15	3	-	7
14625570	Spreetal	Männlich	874	857	11	-	-	4
14625570	Spreetal	Weiblich	899	892	6	3	-	-
14625580	Steina	Insgesamt	1.656	1.627	9	12	3	4
14625580	Steina	Männlich	828	818	-	3	3	3
14625580	Steina	Weiblich	828	812	5	11	-	3
14625590	Steinigtwolmsdorf	Insgesamt	2.666	2.591	32	22	10	9
14625590	Steinigtwolmsdorf	Männlich	1.362	1.327	24	6	4	3
14625590	Steinigtwolmsdorf	Weiblich	1.302	1.268	12	12	5	5
14625600	Wachau	Insgesamt	4.218	4.114	47	22	21	21
14625600	Wachau	Männlich	2.139	2.088	26	8	6	13
14625600	Wachau	Weiblich	2.077	2.024	21	16	11	5
14625610	Weißenberg, Stadt	Insgesamt	3.056	2.905	90	46	8	6
14625610	Weißenberg, Stadt	Männlich	1.528	1.470	36	16	6	3
14625610	Weißenberg, Stadt	Weiblich	1.524	1.433	56	30	-	5
14625630	Wilthen, Stadt	Insgesamt	4.741	4.458	90	142	35	15
14625630	Wilthen, Stadt	Männlich	2.224	2.129	35	41	14	4
14625630	Wilthen, Stadt	Weiblich	2.515	2.328	58	98	23	8
14625640	Wittichenau, Stadt	Insgesamt	5.676	5.502	106	46	12	8
14625640	Wittichenau, Stadt	Männlich	2.779	2.710	43	19	5	5
14625640	Wittichenau, Stadt	Weiblich	2.896	2.790	60	31	10	5
14626	Görlitz	Insgesamt	247.014	225.858	13.213	3.827	3.651	461
14626	Görlitz	Männlich	120.640	110.508	6.220	1.539	2.158	214
14626	Görlitz	Weiblich	126.373	115.348	6.990	2.284	1.496	250
14626010	Bad Muskau, Stadt	Insgesamt	3.623	2.992	529	58	23	25
14626010	Bad Muskau, Stadt	Männlich	1.773	1.466	262	22	10	14
14626010	Bad Muskau, Stadt	Weiblich	1.850	1.525	269	38	11	7
14626020	Beiersdorf	Insgesamt	1.089	1.062	15	7	-	3
14626020	Beiersdorf	Männlich	538	528	8	-	-	-
14626020	Beiersdorf	Weiblich	551	536	9	3	-	-
14626030	Bernstadt a. d. Eigen, Stadt	Insgesamt	3.181	3.039	110	16	6	12
14626030	Bernstadt a. d. Eigen, Stadt	Männlich	1.593	1.527	55	6	3	-
14626030	Bernstadt a. d. Eigen, Stadt	Weiblich	1.590	1.512	52	13	4	9
14626050	Bertsdorf-Hörnitz	Insgesamt	2.020	1.942	52	20	3	3
14626050	Bertsdorf-Hörnitz	Männlich	1.017	983	23	9	-	-
14626050	Bertsdorf-Hörnitz	Weiblich	1.005	961	32	11	3	-
14626060	Boxberg/O.L.	Insgesamt	4.253	4.107	81	37	19	12
14626060	Boxberg/O.L.	Männlich	2.103	2.040	40	18	6	3
14626060	Boxberg/O.L.	Weiblich	2.149	2.069	39	22	10	7
14626070	Dürrhennersdorf	Insgesamt	865	820	37	4	-	5
14626070	Dürrhennersdorf	Männlich	429	405	20	-	-	3
14626070	Dürrhennersdorf	Weiblich	439	417	18	3	-	3
14626085	Ebersbach-Neugersdorf, Stadt	Insgesamt	11.201	10.528	477	105	76	15
14626085	Ebersbach-Neugersdorf, Stadt	Männlich	5.378	5.108	191	43	30	6
14626085	Ebersbach-Neugersdorf, Stadt	Weiblich	5.821	5.419	283	64	45	12
14626100	Gablenz	Insgesamt	1.565	1.521	29	4	6	6
14626100	Gablenz	Männlich	764	741	16	3	6	3
14626100	Gablenz	Weiblich	800	780	13	-	3	3
14626110	Görlitz, Stadt, Hochschulstadt	Insgesamt	54.664	45.860	6.593	1.017	1.165	28
14626110	Görlitz, Stadt, Hochschulstadt	Männlich	26.346	22.084	3.174	393	686	11
14626110	Görlitz, Stadt, Hochschulstadt	Weiblich	28.318	23.778	3.421	623	477	20
14626120	Groß Düben	Insgesamt	1.055	1.036	12	-	-	3
14626120	Groß Düben	Männlich	541	530	5	-	-	-
14626120	Groß Düben	Weiblich	514	504	5	3	-	-
14626140	Großschönau	Insgesamt	5.234	4.974	159	67	24	9

AGS	Kreisfreie Stadt Landkreis Gemeinde Land	Geschlecht	Insgesamt	Deutschland	EU27-Land	sonstiges Europa	sonstige Welt	Sonstige
14626140	Großschönau	Männlich	2.571	2.467	59	32	9	3
14626140	Großschönau	Weiblich	2.662	2.509	102	38	15	3
14626150	Großschweidnitz	Insgesamt	1.262	1.208	29	9	12	3
14626150	Großschweidnitz	Männlich	669	637	16	6	7	3
14626150	Großschweidnitz	Weiblich	593	573	10	-	8	-
14626160	Hähnichen	Insgesamt	1.202	1.167	27	4	3	-
14626160	Hähnichen	Männlich	604	591	12	-	3	-
14626160	Hähnichen	Weiblich	598	578	17	-	3	-
14626170	Hainewalde	Insgesamt	1.524	1.469	33	17	3	-
14626170	Hainewalde	Männlich	740	716	11	8	-	-
14626170	Hainewalde	Weiblich	787	750	21	10	3	-
14626180	Herrnhut, Stadt	Insgesamt	5.776	5.501	126	76	68	10
14626180	Herrnhut, Stadt	Männlich	2.833	2.721	58	26	26	-
14626180	Herrnhut, Stadt	Weiblich	2.943	2.777	66	53	40	5
14626190	Hohendubrau	Insgesamt	1.836	1.803	21	-	5	5
14626190	Hohendubrau	Männlich	928	913	11	-	3	3
14626190	Hohendubrau	Weiblich	906	891	10	-	4	3
14626200	Horka	Insgesamt	1.554	1.501	39	3	6	3
14626200	Horka	Männlich	790	761	22	-	-	3
14626200	Horka	Weiblich	768	741	16	5	4	3
14626210	Jonsdorf, Kurort	Insgesamt	1.482	1.407	34	28	3	4
14626210	Jonsdorf, Kurort	Männlich	693	666	13	9	-	3
14626210	Jonsdorf, Kurort	Weiblich	791	746	27	19	-	-
14626230	Kodersdorf	Insgesamt	2.297	2.228	54	4	4	4
14626230	Kodersdorf	Männlich	1.144	1.102	34	-	3	3
14626230	Kodersdorf	Weiblich	1.158	1.123	23	3	3	3
14626240	Königshain	Insgesamt	1.137	1.110	16	4	-	-
14626240	Königshain	Männlich	574	563	5	-	-	4
14626240	Königshain	Weiblich	565	550	12	-	-	-
14626245	Kottmar	Insgesamt	7.061	6.866	139	26	17	14
14626245	Kottmar	Männlich	3.479	3.388	60	15	6	8
14626245	Kottmar	Weiblich	3.586	3.477	77	10	14	10
14626250	Krauschwitz i.d. O.L.	Insgesamt	3.265	3.117	102	23	9	15
14626250	Krauschwitz i.d. O.L.	Männlich	1.601	1.535	46	10	-	3
14626250	Krauschwitz i.d. O.L.	Weiblich	1.664	1.581	56	11	6	9
14626260	Kreba-Neudorf	Insgesamt	847	789	10	40	-	7
14626260	Kreba-Neudorf	Männlich	420	395	4	17	-	3
14626260	Kreba-Neudorf	Weiblich	427	393	3	22	-	5
14626270	Lawalde	Insgesamt	1.789	1.757	10	8	-	15
14626270	Lawalde	Männlich	872	857	6	-	-	6
14626270	Lawalde	Weiblich	919	898	6	5	-	7
14626280	Leutersdorf	Insgesamt	3.456	3.335	86	24	8	-
14626280	Leutersdorf	Männlich	1.714	1.661	37	10	3	-
14626280	Leutersdorf	Weiblich	1.738	1.673	46	13	-	-
14626290	Löbau, Stadt	Insgesamt	14.639	13.303	376	411	535	14
14626290	Löbau, Stadt	Männlich	7.168	6.464	151	194	350	6
14626290	Löbau, Stadt	Weiblich	7.474	6.838	223	216	183	9
14626300	Markersdorf	Insgesamt	3.774	3.651	88	23	10	-
14626300	Markersdorf	Männlich	1.903	1.842	39	11	10	-
14626300	Markersdorf	Weiblich	1.873	1.812	46	11	-	3
14626310	Mittelherwigsdorf	Insgesamt	3.506	3.335	92	62	10	5
14626310	Mittelherwigsdorf	Männlich	1.727	1.664	42	15	5	3
14626310	Mittelherwigsdorf	Weiblich	1.778	1.669	53	50	5	4
14626320	Mücka	Insgesamt	947	908	18	3	10	4
14626320	Mücka	Männlich	469	445	11	3	8	-
14626320	Mücka	Weiblich	478	464	9	3	3	-
14626330	Neißeau	Insgesamt	1.622	1.564	34	11	-	11
14626330	Neißeau	Männlich	794	762	15	8	3	7
14626330	Neißeau	Weiblich	829	800	18	6	-	8
14626350	Neusalza-Spremberg, Stadt	Insgesamt	3.173	2.991	87	23	67	5
14626350	Neusalza-Spremberg, Stadt	Männlich	1.578	1.506	29	4	33	-
14626350	Neusalza-Spremberg, Stadt	Weiblich	1.594	1.482	56	20	33	3
14626370	Niesky, Stadt	Insgesamt	9.094	8.512	250	148	167	16
14626370	Niesky, Stadt	Männlich	4.361	4.077	110	58	114	9
14626370	Niesky, Stadt	Weiblich	4.727	4.433	137	92	56	9
14626390	Oderwitz	Insgesamt	4.764	4.630	89	23	17	8
14626390	Oderwitz	Männlich	2.320	2.268	34	7	7	4
14626390	Oderwitz	Weiblich	2.448	2.363	55	16	8	-
14626400	Olbersdorf	Insgesamt	4.503	4.169	191	104	23	21
14626400	Olbersdorf	Männlich	2.152	2.032	70	32	10	9
14626400	Olbersdorf	Weiblich	2.351	2.134	117	71	10	14
14626410	Oppach	Insgesamt	2.253	2.154	56	20	13	10
14626410	Oppach	Männlich	1.080	1.027	27	7	7	5
14626410	Oppach	Weiblich	1.170	1.123	27	15	3	6
14626420	Ostritz, Stadt	Insgesamt	2.219	2.028	114	50	14	8
14626420	Ostritz, Stadt	Männlich	1.083	995	50	24	9	4
14626420	Ostritz, Stadt	Weiblich	1.142	1.032	67	29	3	8
14626430	Oybin	Insgesamt	1.309	1.258	39	4	5	3
14626430	Oybin	Männlich	656	624	20	-	3	3
14626430	Oybin	Weiblich	658	631	16	3	6	-
14626440	Quitzdorf am See	Insgesamt	1.220	1.196	20	-	4	4
14626440	Quitzdorf am See	Männlich	611	597	14	-	-	-
14626440	Quitzdorf am See	Weiblich	610	597	11	-	4	3
14626450	Reichenbach/O.L., Stadt	Insgesamt	4.704	4.479	136	46	29	15
14626450	Reichenbach/O.L., Stadt	Männlich	2.322	2.215	73	17	7	9
14626450	Reichenbach/O.L., Stadt	Weiblich	2.378	2.267	64	25	18	3
14626460	Rietschen	Insgesamt	2.459	2.335	77	27	12	7
14626460	Rietschen	Männlich	1.175	1.128	34	10	3	6
14626460	Rietschen	Weiblich	1.285	1.209	45	20	7	4
14626470	Rosenbach	Insgesamt	1.538	1.483	26	18	4	10
14626470	Rosenbach	Männlich	796	761	14	10	4	6
14626470	Rosenbach	Weiblich	742	722	12	5	-	5
14626480	Rothenburg/O.L., Stadt	Insgesamt	4.167	3.817	265	32	39	14
14626480	Rothenburg/O.L., Stadt	Männlich	2.095	1.919	125	14	23	13
14626480	Rothenburg/O.L., Stadt	Weiblich	2.073	1.897	140	20	14	3
14626490	Schleife	Insgesamt	2.496	2.423	31	21	3	17
14626490	Schleife	Männlich	1.185	1.146	17	12	3	9
14626490	Schleife	Weiblich	1.309	1.275	16	11	3	6

AGS	Kreisfreie Stadt Landkreis Gemeinde Land	Geschlecht	Insgesamt	Deutschland	EU27-Land	sonstiges Europa	sonstige Welt	Sonstige
14626500	Schönau-Berzdorf a. d. Eigen	Insgesamt	1.460	1.380	61	4	5	5
14626500	Schönau-Berzdorf a. d. Eigen	Männlich	718	676	36	3	4	-
14626500	Schönau-Berzdorf a. d. Eigen	Weiblich	743	704	27	-	4	3
14626510	Schönbach	Insgesamt	1.073	1.043	21	10	-	-
14626510	Schönbach	Männlich	538	530	6	-	-	-
14626510	Schönbach	Weiblich	535	512	15	8	3	-
14626520	Schöpstal	Insgesamt	2.338	2.266	47	14	-	8
14626520	Schöpstal	Männlich	1.167	1.143	21	5	-	5
14626520	Schöpstal	Weiblich	1.169	1.128	27	12	-	5
14626530	Seiffhennersdorf, Stadt	Insgesamt	3.606	3.305	229	48	18	7
14626530	Seiffhennersdorf, Stadt	Männlich	1.753	1.614	101	21	15	4
14626530	Seiffhennersdorf, Stadt	Weiblich	1.853	1.690	126	30	6	5
14626560	Trebendorf	Insgesamt	769	756	7	3	3	5
14626560	Trebendorf	Männlich	393	384	3	3	-	4
14626560	Trebendorf	Weiblich	377	369	5	3	-	-
14626570	Vierkirchen	Insgesamt	1.664	1.586	28	46	3	4
14626570	Vierkirchen	Männlich	824	797	9	15	-	-
14626570	Vierkirchen	Weiblich	839	790	17	28	3	7
14626580	Waldhufen	Insgesamt	2.345	2.260	61	7	13	8
14626580	Waldhufen	Männlich	1.190	1.151	33	4	3	3
14626580	Waldhufen	Weiblich	1.154	1.112	28	4	8	-
14626590	Weißkeißel	Insgesamt	1.201	1.148	37	13	4	-
14626590	Weißkeißel	Männlich	608	584	17	4	3	-
14626590	Weißkeißel	Weiblich	593	563	17	11	3	-
14626600	Weißwasser/O.L., Stadt	Insgesamt	15.348	13.944	561	441	389	11
14626600	Weißwasser/O.L., Stadt	Männlich	7.290	6.637	282	180	186	6
14626600	Weißwasser/O.L., Stadt	Weiblich	8.058	7.306	279	264	200	9
14626610	Zittau, Stadt, Hochschulstadt	Insgesamt	25.585	22.793	1.348	623	794	30
14626610	Zittau, Stadt, Hochschulstadt	Männlich	12.571	11.133	637	261	528	9
14626610	Zittau, Stadt, Hochschulstadt	Weiblich	13.011	11.662	706	362	263	26
14627	Meißen	Insgesamt	240.414	225.109	6.569	4.146	4.167	420
14627	Meißen	Männlich	117.584	109.870	3.516	1.683	2.306	202
14627	Meißen	Weiblich	122.833	115.237	3.057	2.459	1.862	217
14627010	Coswig, Stadt	Insgesamt	20.369	18.714	638	475	501	41
14627010	Coswig, Stadt	Männlich	9.738	8.924	337	200	263	16
14627010	Coswig, Stadt	Weiblich	10.630	9.794	299	276	239	24
14627020	Diera-Zehren	Insgesamt	3.234	3.075	110	31	7	8
14627020	Diera-Zehren	Männlich	1.620	1.547	55	14	-	3
14627020	Diera-Zehren	Weiblich	1.614	1.532	53	21	6	3
14627030	Ebersbach	Insgesamt	4.382	4.259	80	20	3	13
14627030	Ebersbach	Männlich	2.199	2.136	47	8	-	6
14627030	Ebersbach	Weiblich	2.183	2.124	33	18	-	5
14627040	Glaubitz	Insgesamt	1.972	1.881	36	16	36	4
14627040	Glaubitz	Männlich	1.087	1.012	20	12	34	7
14627040	Glaubitz	Weiblich	885	866	13	3	3	-
14627050	Gröditz, Stadt	Insgesamt	6.927	6.324	194	159	195	51
14627050	Gröditz, Stadt	Männlich	3.415	3.111	98	74	111	23
14627050	Gröditz, Stadt	Weiblich	3.512	3.212	100	87	87	26
14627060	Großenhain, Stadt	Insgesamt	18.300	16.830	592	358	503	15
14627060	Großenhain, Stadt	Männlich	9.108	8.308	362	162	271	4
14627060	Großenhain, Stadt	Weiblich	9.195	8.523	229	199	234	8
14627070	Hirschstein	Insgesamt	1.948	1.875	54	7	-	11
14627070	Hirschstein	Männlich	984	944	28	4	3	3
14627070	Hirschstein	Weiblich	967	934	24	4	-	5
14627080	Käbschütztal	Insgesamt	2.767	2.676	54	13	10	18
14627080	Käbschütztal	Männlich	1.378	1.338	20	3	8	9
14627080	Käbschütztal	Weiblich	1.391	1.338	32	8	6	6
14627100	Klipphausen	Insgesamt	10.351	10.054	187	78	29	7
14627100	Klipphausen	Männlich	5.260	5.128	97	25	14	-
14627100	Klipphausen	Weiblich	5.092	4.931	87	53	18	3
14627110	Lampertswalde	Insgesamt	2.531	2.458	52	8	9	6
14627110	Lampertswalde	Männlich	1.278	1.232	38	4	4	3
14627110	Lampertswalde	Weiblich	1.249	1.227	12	3	6	4
14627130	Lommatzsch, Stadt	Insgesamt	4.802	4.564	142	67	19	13
14627130	Lommatzsch, Stadt	Männlich	2.336	2.220	69	27	11	7
14627130	Lommatzsch, Stadt	Weiblich	2.466	2.341	77	38	9	7
14627140	Meißen, Stadt	Insgesamt	28.487	25.930	942	698	889	25
14627140	Meißen, Stadt	Männlich	13.695	12.412	471	304	498	10
14627140	Meißen, Stadt	Weiblich	14.792	13.520	470	397	389	11
14627150	Moritzburg	Insgesamt	8.318	8.014	120	122	47	15
14627150	Moritzburg	Männlich	4.084	3.948	61	44	21	9
14627150	Moritzburg	Weiblich	4.231	4.062	61	77	24	8
14627170	Niederau	Insgesamt	4.077	3.984	39	27	17	6
14627170	Niederau	Männlich	2.016	1.978	17	8	7	4
14627170	Niederau	Weiblich	2.061	2.007	24	17	11	4
14627180	Nossen, Stadt	Insgesamt	10.581	10.099	326	102	49	10
14627180	Nossen, Stadt	Männlich	5.269	5.007	190	37	32	3
14627180	Nossen, Stadt	Weiblich	5.312	5.091	139	62	15	7
14627190	Nünchritz	Insgesamt	5.413	5.172	143	54	17	21
14627190	Nünchritz	Männlich	2.636	2.496	95	27	9	15
14627190	Nünchritz	Weiblich	2.774	2.671	53	31	7	8
14627200	Priestewitz	Insgesamt	3.133	3.017	66	21	19	8
14627200	Priestewitz	Männlich	1.627	1.564	40	10	9	4
14627200	Priestewitz	Weiblich	1.508	1.457	24	14	7	4
14627210	Radebeul, Stadt	Insgesamt	33.497	31.324	818	783	555	17
14627210	Radebeul, Stadt	Männlich	15.979	14.993	395	287	300	9
14627210	Radebeul, Stadt	Weiblich	17.519	16.327	425	494	257	10
14627220	Radeburg, Stadt	Insgesamt	7.325	7.000	166	97	35	25
14627220	Radeburg, Stadt	Männlich	3.615	3.450	99	27	24	17
14627220	Radeburg, Stadt	Weiblich	3.710	3.552	65	68	13	11
14627230	Riesa, Stadt	Insgesamt	29.434	26.686	987	671	1.044	45
14627230	Riesa, Stadt	Männlich	14.071	12.666	488	279	616	20
14627230	Riesa, Stadt	Weiblich	15.365	14.022	498	391	431	24
14627240	Röderaue	Insgesamt	2.551	2.475	32	30	3	7
14627240	Röderaue	Männlich	1.251	1.219	13	10	3	7
14627240	Röderaue	Weiblich	1.297	1.259	21	17	-	3
14627250	Schönfeld	Insgesamt	1.772	1.672	79	9	5	6

AGS	Kreisfreie Stadt Landkreis Gemeinde Land	Geschlecht	Insgesamt	Deutschland	EU27-Land	sonstiges Europa	sonstige Welt	Sonstige
14627250	Schönfeld	Männlich	896	827	62	3	3	3
14627250	Schönfeld	Weiblich	877	841	20	4	-	4
14627260	Stauchitz	Insgesamt	3.097	2.964	117	11	-	7
14627260	Stauchitz	Männlich	1.575	1.498	66	6	-	3
14627260	Stauchitz	Weiblich	1.524	1.463	47	7	3	3
14627270	Strehla, Stadt	Insgesamt	3.643	3.487	81	51	12	11
14627270	Strehla, Stadt	Männlich	1.750	1.685	34	19	8	4
14627270	Strehla, Stadt	Weiblich	1.897	1.801	45	35	6	8
14627290	Thiendorf	Insgesamt	3.719	3.520	112	78	8	4
14627290	Thiendorf	Männlich	1.886	1.788	67	28	3	3
14627290	Thiendorf	Weiblich	1.827	1.728	45	49	7	3
14627310	Weinböhla	Insgesamt	10.697	10.349	180	86	80	7
14627310	Weinböhla	Männlich	5.211	5.056	89	30	32	4
14627310	Weinböhla	Weiblich	5.487	5.290	90	59	46	4
14627340	Wülknitz	Insgesamt	1.615	1.554	36	14	3	4
14627340	Wülknitz	Männlich	833	792	30	5	-	7
14627340	Wülknitz	Weiblich	784	761	9	6	-	-
14627360	Zeithain	Insgesamt	5.472	5.147	185	52	65	18
14627360	Zeithain	Männlich	2.780	2.587	121	23	33	9
14627360	Zeithain	Weiblich	2.692	2.564	68	25	30	8
14628	Sächsische Schweiz-Osterzgebirge	Insgesamt	244.202	230.402	6.136	3.490	3.760	412
14628	Sächsische Schweiz-Osterzgebirge	Männlich	120.411	113.649	2.950	1.503	2.129	180
14628	Sächsische Schweiz-Osterzgebirge	Weiblich	123.789	116.757	3.184	1.991	1.633	229
14628010	Altenberg, Stadt	Insgesamt	7.579	7.065	296	124	67	23
14628010	Altenberg, Stadt	Männlich	3.783	3.542	141	58	35	7
14628010	Altenberg, Stadt	Weiblich	3.795	3.528	153	65	30	15
14628020	Bad Gottleuba-Berggießhübel, Stadt	Insgesamt	5.427	5.230	112	41	23	18
14628020	Bad Gottleuba-Berggießhübel, Stadt	Männlich	2.697	2.610	50	15	11	10
14628020	Bad Gottleuba-Berggießhübel, Stadt	Weiblich	2.734	2.621	65	23	14	12
14628030	Bad Schandau, Stadt	Insgesamt	3.419	3.181	142	34	42	18
14628030	Bad Schandau, Stadt	Männlich	1.663	1.561	58	16	21	12
14628030	Bad Schandau, Stadt	Weiblich	1.757	1.618	87	22	24	4
14628040	Bahretal	Insgesamt	2.131	2.047	27	24	19	16
14628040	Bahretal	Männlich	1.046	1.003	15	9	9	9
14628040	Bahretal	Weiblich	1.086	1.042	13	13	9	5
14628050	Bannewitz	Insgesamt	11.170	10.738	218	114	87	15
14628050	Bannewitz	Männlich	5.411	5.235	99	29	39	5
14628050	Bannewitz	Weiblich	5.757	5.501	122	84	44	7
14628060	Dippoldiswalde, Stadt	Insgesamt	13.927	13.376	219	127	197	10
14628060	Dippoldiswalde, Stadt	Männlich	6.906	6.600	91	62	150	-
14628060	Dippoldiswalde, Stadt	Weiblich	7.020	6.778	124	63	45	8
14628070	Dohma	Insgesamt	2.010	1.956	37	9	3	6
14628070	Dohma	Männlich	1.019	986	20	3	-	3
14628070	Dohma	Weiblich	995	973	19	4	3	3
14628080	Dohna, Stadt	Insgesamt	6.005	5.774	125	79	28	10
14628080	Dohna, Stadt	Männlich	2.989	2.889	57	28	11	8
14628080	Dohna, Stadt	Weiblich	3.012	2.883	72	46	13	-
14628090	Dorfhain	Insgesamt	1.085	1.050	10	15	5	3
14628090	Dorfhain	Männlich	538	524	4	3	4	3
14628090	Dorfhain	Weiblich	554	530	4	14	3	3
14628100	Dürrröhrsdorf-Dittersbach	Insgesamt	4.317	4.167	69	32	41	8
14628100	Dürrröhrsdorf-Dittersbach	Männlich	2.160	2.094	30	11	26	-
14628100	Dürrröhrsdorf-Dittersbach	Weiblich	2.156	2.071	41	18	18	7
14628110	Freital, Stadt	Insgesamt	39.355	36.446	1.113	909	862	27
14628110	Freital, Stadt	Männlich	19.223	17.756	570	426	463	7
14628110	Freital, Stadt	Weiblich	20.132	18.688	539	480	396	16
14628130	Glashütte, Stadt	Insgesamt	6.564	6.335	123	47	54	7
14628130	Glashütte, Stadt	Männlich	3.298	3.204	56	16	17	4
14628130	Glashütte, Stadt	Weiblich	3.267	3.134	64	32	36	-
14628140	Gohrisch	Insgesamt	1.777	1.720	30	14	4	10
14628140	Gohrisch	Männlich	882	862	5	5	-	4
14628140	Gohrisch	Weiblich	895	862	21	6	4	6
14628150	Hartmannsdorf-Reichenau	Insgesamt	1.044	1.027	3	3	-	14
14628150	Hartmannsdorf-Reichenau	Männlich	540	530	3	-	-	7
14628150	Hartmannsdorf-Reichenau	Weiblich	509	500	3	3	-	6
14628160	Heidenau, Stadt	Insgesamt	16.753	15.389	449	414	480	18
14628160	Heidenau, Stadt	Männlich	8.274	7.584	221	195	273	6
14628160	Heidenau, Stadt	Weiblich	8.476	7.806	230	220	210	11
14628170	Hermisdorf/Erzgeb.	Insgesamt	748	728	10	8	-	5
14628170	Hermisdorf/Erzgeb.	Männlich	380	368	4	-	-	5
14628170	Hermisdorf/Erzgeb.	Weiblich	368	358	7	3	-	-
14628190	Hohnstein, Stadt	Insgesamt	3.205	3.135	43	7	14	6
14628190	Hohnstein, Stadt	Männlich	1.604	1.568	25	3	6	3
14628190	Hohnstein, Stadt	Weiblich	1.598	1.567	15	3	8	5
14628205	Klingenberg	Insgesamt	6.651	6.330	53	49	206	12
14628205	Klingenberg	Männlich	3.463	3.206	29	35	195	5
14628205	Klingenberg	Weiblich	3.186	3.124	28	19	14	6
14628210	Königstein/Sächs. Schw., Stadt	Insgesamt	2.089	1.910	73	40	45	23
14628210	Königstein/Sächs. Schw., Stadt	Männlich	1.032	949	42	11	24	6
14628210	Königstein/Sächs. Schw., Stadt	Weiblich	1.059	960	29	32	23	16
14628220	Kreischau	Insgesamt	4.569	4.346	107	63	37	13
14628220	Kreischau	Männlich	2.256	2.159	46	28	17	7
14628220	Kreischau	Weiblich	2.316	2.190	58	39	18	7
14628230	Liebstadt, Stadt	Insgesamt	1.233	1.205	13	8	4	3
14628230	Liebstadt, Stadt	Männlich	633	625	8	-	-	-
14628230	Liebstadt, Stadt	Weiblich	603	582	7	6	5	3
14628240	Lohmen	Insgesamt	3.077	2.944	80	22	13	17
14628240	Lohmen	Männlich	1.490	1.422	41	12	6	7
14628240	Lohmen	Weiblich	1.589	1.523	36	12	8	10
14628250	Müglitztal	Insgesamt	1.848	1.774	37	21	8	3
14628250	Müglitztal	Männlich	928	894	24	3	6	5
14628250	Müglitztal	Weiblich	920	881	15	15	5	3
14628260	Neustadt in Sachsen, Stadt	Insgesamt	11.848	11.222	299	164	151	11
14628260	Neustadt in Sachsen, Stadt	Männlich	5.736	5.440	156	72	65	-
14628260	Neustadt in Sachsen, Stadt	Weiblich	6.110	5.777	141	94	85	9
14628270	Pirna, Stadt	Insgesamt	39.411	36.335	1.392	676	970	40
14628270	Pirna, Stadt	Männlich	19.108	17.582	664	272	569	23

AGS	Kreisfreie Stadt Landkreis Gemeinde Land	Geschlecht	Insgesamt	Deutschland	EU27-Land	sonstiges Europa	sonstige Welt	Sonstige
14628270	Pirna, Stadt	Weiblich	20.303	18.755	729	406	398	19
14628300	Rabenau, Stadt	Insgesamt	4.295	4.148	80	45	18	8
14628300	Rabenau, Stadt	Männlich	2.147	2.073	47	15	6	-
14628300	Rabenau, Stadt	Weiblich	2.147	2.074	34	27	9	5
14628310	Rathen, Kurort	Insgesamt	339	316	8	7	9	3
14628310	Rathen, Kurort	Männlich	173	161	4	3	5	3
14628310	Rathen, Kurort	Weiblich	163	153	3	5	-	-
14628320	Rathmannsdorf	Insgesamt	904	850	28	24	-	5
14628320	Rathmannsdorf	Männlich	442	420	8	9	-	-
14628320	Rathmannsdorf	Weiblich	467	427	19	13	-	3
14628330	Reinhardtsdorf-Schöna	Insgesamt	1.302	1.257	23	14	3	4
14628330	Reinhardtsdorf-Schöna	Männlich	669	653	8	3	-	4
14628330	Reinhardtsdorf-Schöna	Weiblich	633	606	12	10	3	4
14628340	Rosenthal-Bielatal	Insgesamt	1.576	1.540	21	4	4	-
14628340	Rosenthal-Bielatal	Männlich	786	772	9	4	4	-
14628340	Rosenthal-Bielatal	Weiblich	787	770	13	3	4	3
14628360	Sebnitz, Stadt	Insgesamt	9.412	8.679	397	148	182	15
14628360	Sebnitz, Stadt	Männlich	4.636	4.299	177	67	89	4
14628360	Sebnitz, Stadt	Weiblich	4.778	4.382	217	81	91	8
14628370	Stadt Wehlen, Stadt	Insgesamt	1.547	1.498	28	12	5	7
14628370	Stadt Wehlen, Stadt	Männlich	783	762	15	4	-	3
14628370	Stadt Wehlen, Stadt	Weiblich	769	738	17	6	5	3
14628380	Stolpen, Stadt	Insgesamt	5.472	5.317	90	26	27	11
14628380	Stolpen, Stadt	Männlich	2.756	2.682	44	10	15	4
14628380	Stolpen, Stadt	Weiblich	2.718	2.633	47	14	15	10
14628390	Struppen	Insgesamt	2.434	2.353	43	22	9	12
14628390	Struppen	Männlich	1.235	1.195	17	13	3	4
14628390	Struppen	Weiblich	1.198	1.156	24	11	4	6
14628400	Tharandt, Stadt	Insgesamt	5.160	4.929	78	53	91	12
14628400	Tharandt, Stadt	Männlich	2.549	2.464	34	13	31	5
14628400	Tharandt, Stadt	Weiblich	2.612	2.465	43	39	58	5
14628410	Wilsdruff, Stadt	Insgesamt	14.519	14.087	271	100	57	4
14628410	Wilsdruff, Stadt	Männlich	7.188	6.981	140	44	26	3
14628410	Wilsdruff, Stadt	Weiblich	7.331	7.108	134	57	31	-
14729	Leipzig	Insgesamt	259.190	244.633	5.471	4.487	4.083	514
14729	Leipzig	Männlich	126.901	119.711	2.727	1.910	2.311	246
14729	Leipzig	Weiblich	132.290	124.926	2.743	2.578	1.770	272
14729010	Bad Lausick, Stadt	Insgesamt	8.040	7.697	141	122	62	17
14729010	Bad Lausick, Stadt	Männlich	3.894	3.727	68	58	39	9
14729010	Bad Lausick, Stadt	Weiblich	4.148	3.973	72	66	27	10
14729020	Belgershain	Insgesamt	3.452	3.332	51	29	12	24
14729020	Belgershain	Männlich	1.732	1.677	27	15	3	16
14729020	Belgershain	Weiblich	1.719	1.657	27	16	11	12
14729030	Bennewitz	Insgesamt	5.150	4.943	94	58	34	19
14729030	Bennewitz	Männlich	2.535	2.441	42	25	18	7
14729030	Bennewitz	Weiblich	2.615	2.505	49	35	13	8
14729040	Böhlen, Stadt	Insgesamt	6.731	6.304	177	153	93	12
14729040	Böhlen, Stadt	Männlich	3.299	3.075	95	72	54	3
14729040	Böhlen, Stadt	Weiblich	3.432	3.226	81	79	41	5
14729050	Borna, Stadt	Insgesamt	18.998	17.338	463	415	755	28
14729050	Borna, Stadt	Männlich	9.195	8.337	225	177	443	12
14729050	Borna, Stadt	Weiblich	9.803	8.999	237	237	313	19
14729060	Borsdorf	Insgesamt	8.243	7.852	139	148	73	31
14729060	Borsdorf	Männlich	4.064	3.884	65	60	42	13
14729060	Borsdorf	Weiblich	4.179	3.965	77	85	25	17
14729070	Brandis, Stadt	Insgesamt	9.785	9.163	179	184	236	21
14729070	Brandis, Stadt	Männlich	4.833	4.490	75	82	172	9
14729070	Brandis, Stadt	Weiblich	4.952	4.670	102	103	65	10
14729080	Colditz, Stadt	Insgesamt	8.278	7.920	152	110	86	19
14729080	Colditz, Stadt	Männlich	4.090	3.917	77	44	44	3
14729080	Colditz, Stadt	Weiblich	4.187	4.001	72	62	39	13
14729100	Elstertrebnitz	Insgesamt	1.277	1.232	22	19	4	3
14729100	Elstertrebnitz	Männlich	637	622	10	8	3	3
14729100	Elstertrebnitz	Weiblich	640	615	11	9	3	3
14729140	Frohburg, Stadt	Insgesamt	12.371	12.034	153	118	49	18
14729140	Frohburg, Stadt	Männlich	6.131	6.004	61	39	21	5
14729140	Frohburg, Stadt	Weiblich	6.240	6.027	89	79	29	11
14729150	Geithain, Stadt	Insgesamt	6.938	6.577	166	85	86	29
14729150	Geithain, Stadt	Männlich	3.347	3.180	64	34	58	9
14729150	Geithain, Stadt	Weiblich	3.589	3.395	100	53	25	17
14729160	Grimma, Stadt	Insgesamt	27.639	25.939	524	542	606	30
14729160	Grimma, Stadt	Männlich	13.668	12.799	249	261	345	16
14729160	Grimma, Stadt	Weiblich	13.970	13.137	277	283	264	13
14729170	Groitzsch, Stadt	Insgesamt	7.495	7.160	203	49	63	16
14729170	Groitzsch, Stadt	Männlich	3.578	3.425	88	27	31	3
14729170	Groitzsch, Stadt	Weiblich	3.917	3.733	119	21	30	10
14729190	Großpösna	Insgesamt	5.551	5.355	59	78	53	8
14729190	Großpösna	Männlich	2.736	2.661	27	20	23	4
14729190	Großpösna	Weiblich	2.814	2.695	36	55	27	5
14729220	Kitzscher, Stadt	Insgesamt	4.927	4.670	143	56	44	12
14729220	Kitzscher, Stadt	Männlich	2.400	2.271	74	26	23	12
14729220	Kitzscher, Stadt	Weiblich	2.524	2.394	67	29	24	3
14729245	Lossatal	Insgesamt	6.103	5.874	105	66	40	14
14729245	Lossatal	Männlich	3.071	2.964	55	27	20	5
14729245	Lossatal	Weiblich	3.035	2.914	51	37	24	10
14729250	Machern	Insgesamt	6.638	6.390	115	70	50	16
14729250	Machern	Männlich	3.310	3.215	37	25	24	8
14729250	Machern	Weiblich	3.329	3.179	74	43	25	7
14729260	Markkleeberg, Stadt	Insgesamt	25.581	23.785	533	663	583	18
14729260	Markkleeberg, Stadt	Männlich	12.112	11.285	269	262	290	9
14729260	Markkleeberg, Stadt	Weiblich	13.467	12.499	262	400	291	11
14729270	Markranstädt, Stadt	Insgesamt	16.182	15.258	359	219	332	15
14729270	Markranstädt, Stadt	Männlich	7.898	7.414	168	89	221	7
14729270	Markranstädt, Stadt	Weiblich	8.284	7.845	187	133	114	10
14729300	Naunhof, Stadt	Insgesamt	8.763	8.434	187	71	56	15
14729300	Naunhof, Stadt	Männlich	4.275	4.119	86	33	32	6
14729300	Naunhof, Stadt	Weiblich	4.488	4.313	101	40	26	8

AGS	Kreisfreie Stadt Landkreis Gemeinde Land	Geschlecht	Insgesamt	Deutschland	EU27-Land	sonstiges Europa	sonstige Welt	Sonstige
14729320	Neukieritzsch	Insgesamt	6.995	6.610	145	155	61	27
14729320	Neukieritzsch	Männlich	3.479	3.263	90	74	39	14
14729320	Neukieritzsch	Weiblich	3.516	3.346	54	82	20	16
14729330	Otterwisch	Insgesamt	1.356	1.315	13	15	5	7
14729330	Otterwisch	Männlich	677	656	7	6	3	3
14729330	Otterwisch	Weiblich	679	657	9	7	-	-
14729340	Parthenstein	Insgesamt	3.541	3.444	60	29	7	4
14729340	Parthenstein	Männlich	1.771	1.716	37	14	3	3
14729340	Parthenstein	Weiblich	1.768	1.725	21	17	6	-
14729350	Pegau, Stadt	Insgesamt	6.517	6.166	176	107	47	24
14729350	Pegau, Stadt	Männlich	3.200	3.037	98	33	19	13
14729350	Pegau, Stadt	Weiblich	3.316	3.126	78	76	24	9
14729360	Regis-Breitingen, Stadt	Insgesamt	3.825	3.659	76	31	50	9
14729360	Regis-Breitingen, Stadt	Männlich	1.905	1.804	41	19	36	3
14729360	Regis-Breitingen, Stadt	Weiblich	1.927	1.853	40	11	11	4
14729370	Rötha, Stadt	Insgesamt	6.551	5.916	215	264	127	28
14729370	Rötha, Stadt	Männlich	3.307	2.982	134	95	82	14
14729370	Rötha, Stadt	Weiblich	3.241	2.933	83	169	48	11
14729380	Thallwitz	Insgesamt	3.536	3.437	40	37	6	11
14729380	Thallwitz	Männlich	1.777	1.743	17	8	3	5
14729380	Thallwitz	Weiblich	1.757	1.698	22	25	4	3
14729400	Trebsen/Mulde, Stadt	Insgesamt	3.753	3.634	55	33	18	14
14729400	Trebsen/Mulde, Stadt	Männlich	1.838	1.780	28	18	10	6
14729400	Trebsen/Mulde, Stadt	Weiblich	1.912	1.852	30	16	9	8
14729410	Wurzen, Stadt	Insgesamt	15.902	14.473	570	486	364	7
14729410	Wurzen, Stadt	Männlich	7.706	6.961	338	221	185	-
14729410	Wurzen, Stadt	Weiblich	8.196	7.513	236	263	176	7
14729430	Zwenkau, Stadt	Insgesamt	9.072	8.726	157	85	86	24
14729430	Zwenkau, Stadt	Männlich	4.430	4.270	79	36	39	11
14729430	Zwenkau, Stadt	Weiblich	4.638	4.458	74	51	44	14
14730	Nordsachsen	Insgesamt	200.090	185.108	6.950	3.439	4.167	418
14730	Nordsachsen	Männlich	98.887	91.082	3.627	1.469	2.490	220
14730	Nordsachsen	Weiblich	101.200	94.025	3.322	1.977	1.674	201
14730010	Arzberg	Insgesamt	1.849	1.746	65	22	10	4
14730010	Arzberg	Männlich	970	919	37	12	4	3
14730010	Arzberg	Weiblich	873	825	30	13	4	3
14730020	Bad Dübén, Stadt	Insgesamt	7.840	7.174	211	207	228	21
14730020	Bad Dübén, Stadt	Männlich	3.703	3.409	96	82	103	8
14730020	Bad Dübén, Stadt	Weiblich	4.137	3.761	116	124	122	13
14730030	Beilrode	Insgesamt	4.247	4.032	111	42	35	28
14730030	Beilrode	Männlich	2.152	2.036	59	15	22	15
14730030	Beilrode	Weiblich	2.095	1.999	50	25	10	10
14730045	Belgern-Schildau, Stadt	Insgesamt	7.558	7.249	176	83	36	17
14730045	Belgern-Schildau, Stadt	Männlich	3.762	3.634	73	33	13	8
14730045	Belgern-Schildau, Stadt	Weiblich	3.797	3.610	103	49	25	10
14730050	Cavertitz	Insgesamt	2.173	2.062	47	13	46	-
14730050	Cavertitz	Männlich	1.098	1.055	25	9	12	-
14730050	Cavertitz	Weiblich	1.073	1.004	24	8	38	-
14730060	Dahlen, Stadt	Insgesamt	4.162	3.998	105	19	21	18
14730060	Dahlen, Stadt	Männlich	2.035	1.955	51	6	15	9
14730060	Dahlen, Stadt	Weiblich	2.124	2.046	56	12	4	7
14730070	Delitzsch, Stadt	Insgesamt	25.816	23.704	760	550	752	48
14730070	Delitzsch, Stadt	Männlich	12.682	11.541	384	245	486	22
14730070	Delitzsch, Stadt	Weiblich	13.134	12.160	375	304	268	28
14730080	Doberschütz	Insgesamt	4.015	3.909	54	29	9	13
14730080	Doberschütz	Männlich	2.025	1.967	32	14	4	9
14730080	Doberschütz	Weiblich	1.989	1.941	24	14	4	7
14730090	Dommitzsch, Stadt	Insgesamt	2.317	2.191	82	23	8	9
14730090	Dommitzsch, Stadt	Männlich	1.170	1.103	42	10	4	5
14730090	Dommitzsch, Stadt	Weiblich	1.151	1.090	43	11	8	3
14730100	Dreiheide	Insgesamt	2.092	2.023	35	16	12	5
14730100	Dreiheide	Männlich	1.057	1.028	12	9	5	3
14730100	Dreiheide	Weiblich	1.035	993	25	10	8	3
14730110	Eilenburg, Stadt	Insgesamt	16.155	14.871	559	288	406	32
14730110	Eilenburg, Stadt	Männlich	7.747	7.097	274	113	248	16
14730110	Eilenburg, Stadt	Weiblich	8.402	7.772	285	172	160	14
14730120	Elsnig	Insgesamt	1.396	1.336	35	18	-	8
14730120	Elsnig	Männlich	708	678	15	10	-	6
14730120	Elsnig	Weiblich	688	661	18	9	-	3
14730140	Jesewitz	Insgesamt	3.054	2.953	55	32	4	4
14730140	Jesewitz	Männlich	1.528	1.482	26	10	6	5
14730140	Jesewitz	Weiblich	1.523	1.472	30	21	3	3
14730150	Krostitz	Insgesamt	4.122	3.959	80	36	31	13
14730150	Krostitz	Männlich	2.084	2.010	36	18	13	10
14730150	Krostitz	Weiblich	2.039	1.947	46	22	16	5
14730160	Laußig	Insgesamt	3.586	3.418	94	29	34	9
14730160	Laußig	Männlich	1.823	1.728	60	12	16	7
14730160	Laußig	Weiblich	1.763	1.688	38	14	15	4
14730170	Liebschützberg	Insgesamt	2.917	2.824	49	26	17	3
14730170	Liebschützberg	Männlich	1.474	1.428	28	8	6	3
14730170	Liebschützberg	Weiblich	1.443	1.398	23	16	7	-
14730180	Löbnitz	Insgesamt	2.110	2.035	37	14	14	10
14730180	Löbnitz	Männlich	998	964	16	5	5	3
14730180	Löbnitz	Weiblich	1.117	1.069	23	11	8	5
14730190	Mockrehna	Insgesamt	4.963	4.597	234	96	21	13
14730190	Mockrehna	Männlich	2.455	2.294	106	37	12	7
14730190	Mockrehna	Weiblich	2.508	2.306	126	61	8	8
14730200	Mügeln, Stadt	Insgesamt	5.638	5.396	174	22	33	13
14730200	Mügeln, Stadt	Männlich	2.806	2.664	105	10	16	11
14730200	Mügeln, Stadt	Weiblich	2.832	2.729	72	9	20	3
14730210	Naundorf	Insgesamt	2.190	2.142	29	11	-	6
14730210	Naundorf	Männlich	1.139	1.110	19	3	-	4
14730210	Naundorf	Weiblich	1.052	1.035	12	6	-	3
14730230	Oschatz, Stadt	Insgesamt	14.050	13.159	414	189	267	19
14730230	Oschatz, Stadt	Männlich	6.727	6.279	193	82	164	13
14730230	Oschatz, Stadt	Weiblich	7.326	6.883	224	104	105	9
14730250	Rackwitz	Insgesamt	5.427	5.007	200	83	113	25

AGS	Kreisfreie Stadt Landkreis Gemeinde Land	Geschlecht	Insgesamt	Deutschland	EU27-Land	sonstiges Europa	sonstige Welt	Sonstige
14730250	Rackwitz	Männlich	2.743	2.502	104	38	81	16
14730250	Rackwitz	Weiblich	2.685	2.501	95	45	30	10
14730270	Schkeuditz, Stadt	Insgesamt	19.003	16.608	1.030	538	812	19
14730270	Schkeuditz, Stadt	Männlich	9.689	8.301	639	237	501	9
14730270	Schkeuditz, Stadt	Weiblich	9.316	8.304	391	300	308	7
14730280	Schönwölkau	Insgesamt	2.607	2.495	65	27	14	6
14730280	Schönwölkau	Männlich	1.315	1.261	36	9	7	3
14730280	Schönwölkau	Weiblich	1.291	1.232	32	14	10	-
14730300	Taucha, Stadt	Insgesamt	15.978	14.917	375	333	339	16
14730300	Taucha, Stadt	Männlich	7.675	7.138	195	138	207	-
14730300	Taucha, Stadt	Weiblich	8.304	7.778	182	198	134	11
14730310	Torgau, Stadt	Insgesamt	20.096	17.301	1.420	584	776	13
14730310	Torgau, Stadt	Männlich	9.959	8.514	733	251	451	12
14730310	Torgau, Stadt	Weiblich	10.134	8.786	682	330	324	5
14730320	Trossin	Insgesamt	1.256	1.176	50	11	-	16
14730320	Trossin	Männlich	635	596	32	5	-	4
14730320	Trossin	Weiblich	621	582	21	7	-	9
14730330	Wermsdorf	Insgesamt	5.169	4.967	133	27	31	9
14730330	Wermsdorf	Männlich	2.507	2.413	63	11	16	6
14730330	Wermsdorf	Weiblich	2.660	2.550	74	16	17	5
14730340	Wiedemar	Insgesamt	5.502	5.173	191	55	78	8
14730340	Wiedemar	Männlich	2.812	2.603	115	23	64	5
14730340	Wiedemar	Weiblich	2.692	2.572	78	29	11	5
14730360	Zschepplin	Insgesamt	2.802	2.689	64	23	15	13
14730360	Zschepplin	Männlich	1.409	1.355	34	12	7	3
14730360	Zschepplin	Weiblich	1.398	1.331	34	12	12	8
14	Freistaat Sachsen	Insgesamt	4.038.131	3.698.524	120.244	88.203	124.919	6.242
14	Freistaat Sachsen	Männlich	1.981.428	1.807.351	60.825	37.385	72.861	3.013
14	Freistaat Sachsen	Weiblich	2.056.700	1.891.173	59.417	50.820	52.061	3.228

[Zeichenerklärung](#)

8. Ausländische Bevölkerung am 15. Mai 2022 nach Gemeinden und ausgewählten Staatsangehörigkeiten

AGS	Kreisfreie Stadt Landkreis Gemeinde Land	Insgesamt	Insgesamt in Prozent	Ukraine	Ukraine in Prozent	Syrien	Syrien in Prozent	Polen	Polen in Prozent	Rumänien	Rumänien in Prozent	Russische Föderation	Russische Föderation in Prozent
14511000	Chemnitz, Stadt	23.451	100	3.098	13,2	2.834	12,1	690	2,9	1.445	6,2	1.017	4,3
14612000	Dresden, Stadt	51.915	100	5.490	10,6	5.138	9,9	2.211	4,3	1.707	3,3	2.652	5,1
14713000	Leipzig, Stadt	69.523	100	8.411	12,1	9.335	13,4	3.396	4,9	4.296	6,2	3.157	4,5
14521	Erzgebirgskreis	9.391	100	1.893	20,2	640	6,8	278	3,0	391	4,2	341	3,6
14521010	Amtsberg	50	100	15	30,0	-	-	-	-	3	(6,0)	-	-
14521020	Annaberg-Buchholz, Stadt	1.166	100	229	19,6	76	6,5	26	2,2	71	6,1	46	3,9
14521035	Aue-Bad Schlema, Stadt	1.139	100	124	10,9	196	17,2	18	1,6	48	4,2	44	3,9
14521040	Auerbach	20	100	4	(25,0)	-	-	-	-	3	(15,0)	3	(15,0)
14521060	Bärenstein	97	100	26	26,8	3	(3,1)	3	(3,1)	-	-	-	-
14521080	Bockau	9	(100)	4	(57,1)	-	-	-	-	-	-	-	-
14521090	Börnichen/Erzgeb.	3	(100)	-	-	-	-	-	-	-	-	-	-
14521110	Breitenbrunn/Erzgeb.	134	100	43	32,1	4	(3,0)	9	(6,7)	9	(6,7)	4	(3,0)
14521120	Burkhardtsdorf	117	100	37	31,6	-	-	3	(2,6)	13	11,1	11	9,4
14521130	Crottendorf	108	100	48	44,4	10	9,3	5	(4,6)	-	-	-	-
14521140	Deutschneudorf	23	100	3	(13,0)	-	-	-	-	-	-	-	-
14521150	Drebach	149	100	18	12,1	15	10,1	4	(2,7)	3	(2,0)	3	(2,0)
14521160	Ehrenfriedersdorf, Stadt	120	100	35	29,2	7	(5,8)	3	(2,5)	5	(4,2)	-	-
14521170	Eibenstock, Stadt	130	100	54	41,5	-	-	5	(3,8)	14	10,8	3	(2,3)
14521180	Elterlein, Stadt	54	100	39	72,2	-	-	-	-	-	-	-	-
14521200	Gelenau/Erzgeb.	104	100	44	42,3	6	(5,8)	3	(2,9)	-	-	-	-
14521210	Geyer, Stadt	63	100	11	17,5	-	-	3	(4,8)	8	(12,7)	4	(6,3)
14521220	Gornau/Erzgeb.	49	100	20	40,8	-	-	3	(6,1)	-	-	-	-
14521230	Gornsdorf	68	100	38	55,9	-	-	5	(7,4)	3	(4,4)	-	-
14521240	Großolbersdorf	32	100	-	-	-	-	-	-	-	-	-	-
14521250	Großrückerswalde	95	100	78	82,1	-	-	3	(3,2)	-	-	3	(3,2)
14521260	Grünhain-Beierfeld, Stadt	75	100	22	29,3	3	(4,0)	-	-	-	-	10	13,3
14521270	Grünhainichen	35	100	3	(8,6)	-	-	-	-	-	-	-	-
14521280	Heidersdorf	3	(100)	-	-	-	-	-	-	-	-	-	-
14521290	Hohndorf	28	100	5	(17,9)	6	(21,4)	6	(21,4)	3	(10,7)	3	(10,7)
14521310	Jahnsdorf/Erzgeb.	156	100	25	16,0	10	6,4	9	(5,8)	4	(2,6)	-	-
14521320	Johanngeorgenstadt, Stadt	193	100	55	28,5	7	(3,6)	-	-	3	(1,6)	6	(3,1)
14521330	Jöhstadt, Stadt	34	100	31	86,1	-	-	-	-	-	-	-	-
14521340	Königswalde	17	100	5	(29,4)	-	-	5	(29,4)	-	-	-	-
14521355	Lauter-Bernsbach, Stadt	123	100	26	21,1	-	-	-	-	8	(6,5)	12	9,8
14521370	Lößnitz, Stadt	158	100	32	20,3	8	(5,1)	5	(3,2)	3	(1,9)	9	(5,7)
14521380	Lugau/Erzgeb., Stadt	128	100	18	14,1	3	(2,3)	11	8,6	-	-	4	(3,1)
14521390	Marienbergr, Stadt	611	100	100	16,4	26	4,3	30	4,9	-	-	24	3,9
14521400	Mildenau	59	100	44	74,6	3	(5,1)	3	(5,1)	-	-	-	-
14521410	Neukirchen/Erzgeb.	190	100	36	18,9	9	(4,7)	3	(1,6)	60	31,6	-	-
14521420	Niederdorf	81	100	-	-	16	19,8	-	-	-	-	4	(4,9)
14521430	Niederwürschnitz	47	100	5	(10,6)	3	(6,4)	9	(19,1)	5	(10,6)	3	(6,4)
14521440	Oberwiesenthal, Kurort, Stadt	133	100	16	12,0	-	-	-	-	7	(5,3)	5	(3,8)
14521450	Oelsnitz/Erzgeb., Stadt	194	100	36	18,6	3	(1,5)	5	(2,6)	-	-	4	(2,1)
14521460	Olbernhau, Stadt	260	100	59	22,7	21	8,1	4	(1,5)	8	(3,1)	-	-
14521495	Pockau-Lengefeld, Stadt	179	100	58	32,4	-	-	3	(1,7)	-	-	3	(1,7)
14521500	Raschau-Markersbach	30	100	3	(10,0)	-	-	-	-	-	-	-	-
14521510	Scheibenberg, Stadt	25	100	11	44,0	-	-	-	-	-	-	-	-
14521520	Schlettau, Stadt	21	100	7	(33,3)	-	-	-	-	4	(19,0)	-	-
14521530	Schneeberg, Stadt	726	100	82	11,3	68	9,4	8	(1,1)	41	5,6	20	2,8
14521540	Schönheide	94	100	46	48,9	3	(3,2)	-	-	-	-	-	-
14521550	Schwarzenberg/Erzgeb., Stadt	458	100	35	7,6	34	7,4	20	4,4	5	(1,1)	34	7,4
14521560	Sehmatal	52	100	14	26,9	-	-	-	-	-	-	4	(7,7)
14521570	Seiffen/Erzgeb., Kurort	24	100	6	(25,0)	-	-	-	-	-	-	-	-
14521590	Stollberg/Erzgeb., Stadt	459	100	40	8,7	41	8,9	12	2,6	16	3,5	22	4,8
14521600	Stützengrün	42	100	11	26,2	-	-	9	(21,4)	-	-	-	-
14521610	Tannenberg	15	100	15	100,0	-	-	-	-	-	-	-	-
14521620	Thalheim/Erzgeb., Stadt	174	100	46	26,4	3	(1,7)	6	(3,4)	30	17,2	11	6,3
14521630	Thermalbad Wiesenbad	25	100	-	-	-	-	-	-	-	-	-	-
14521640	Thum, Stadt	64	100	21	32,8	10	15,6	-	-	-	-	-	-
14521670	Wolkenstein, Stadt	58	100	-	-	-	-	7	(12,1)	-	-	-	-
14521690	Zschopau, Stadt, Motorradstadt	494	100	72	14,6	44	8,9	15	3,0	7	(1,4)	40	8,1
14521700	Zschorlau	36	100	14	38,9	-	-	-	-	4	(11,1)	-	-
14521710	Zwönitz, Stadt	139	100	40	28,8	-	-	14	10,1	3	(2,2)	3	(2,2)
14522	Mittelsachsen	12.065	100	1.710	14,2	752	6,2	954	7,9	898	7,4	432	3,6
14522010	Altmittweida	24	100	3	(12,5)	-	-	5	(20,8)	4	(16,7)	-	-
14522020	Augustusburg, Stadt	140	100	49	35,0	7	(5,0)	4	(2,9)	10	7,1	10	7,1
14522035	Bobritzsch-Hilbersdorf	76	100	40	52,6	-	-	8	(10,5)	-	-	4	(5,3)
14522050	Brand-Erbisdorf, Stadt	174	100	13	7,5	8	(4,6)	16	9,2	4	(2,3)	4	(2,3)
14522060	Burgstädt, Stadt	366	100	64	17,5	11	3,0	22	6,0	42	11,5	34	9,3
14522070	Claußnitz	36	100	3	(8,3)	3	(8,3)	-	-	20	55,6	3	(8,3)
14522080	Döbeln, Stadt	1.551	100	139	9,0	134	8,6	144	9,3	300	19,3	37	2,4
14522090	Dorfchemnitz	8	(100)	3	(42,9)	-	-	-	-	-	-	-	-
14522110	Eppendorf	20	100	-	-	-	-	-	-	-	-	-	-
14522120	Erlau	27	100	20	69,0	-	-	3	(11,1)	-	-	-	-
14522140	Flöha, Stadt	385	100	58	15,1	20	5,2	14	3,6	71	18,4	19	4,9
14522150	Frankenberg/Sa., Stadt, Garnisonsstadt	517	100	60	11,6	29	5,6	24	4,6	21	4,1	23	4,4
14522170	Frauenstein, Stadt	38	100	9	(23,7)	-	-	3	(7,9)	-	-	3	(7,9)
14522180	Freiberg, Stadt, Universitätsstadt	4.045	100	331	8,2	375	9,3	171	4,2	43	1,1	145	3,6
14522190	Geringswalde, Stadt	153	100	28	18,3	-	-	9	(5,9)	58	37,9	-	-
14522200	Großhartmannsdorf	23	100	10	(43,5)	-	-	-	-	-	-	3	(13,0)
14522210	Großschirma, Stadt	131	100	31	23,7	-	-	24	18,3	3	(2,3)	-	-
14522220	Großweitzschen	44	100	15	34,1	-	-	-	-	6	(13,6)	-	-
14522230	Hainichen, Stadt	381	100	55	14,4	20	5,2	21	5,5	35	9,2	13	3,4
14522240	Halsbrücke	85	100	5	(5,9)	3	(3,5)	20	23,5	16	18,8	-	-
14522250	Hartha, Stadt	134	100	22	16,4	9	(6,7)	12	9,0	22	16,4	6	(4,5)
14522260	Hartmannsdorf	177	100	69	39,0	4	(2,3)	27	15,3	-	-	4	(2,3)
14522275	Jahnatal	93	100	-	-	6	(6,5)	9	(9,7)	8	(8,6)	11	11,8
14522280	Königsfeld	8	(100)	6	(54,5)	-	-	-	-	-	-	3	(27,3)
14522290	Königshain-Wiederau	29	100	4	(13,8)	3	(10,3)	-	-	3	(10,3)	3	(10,3)
14522300	Kriebstein	13	(100)	4	(30,8)	-	-	-	-	-	-	-	-

AGS	Kreisfreie Stadt Landkreis Gemeinde Land	Insgesamt	Insgesamt in Prozent	Ukraine	Ukraine in Prozent	Syrien	Syrien in Prozent	Polen	Polen in Prozent	Rumänien	Rumänien in Prozent	Russische Föderation	Russische Föderation in Prozent
14522310	Leisnig, Stadt	336	100	82	24,4	-	-	12	3,6	36	10,7	-	-
14522320	Leubsdorf	21	100	11	50,0	-	-	-	-	-	-	3	(14,3)
14522330	Lichtenau	81	100	30	37,0	-	-	-	-	10	12,3	-	-
14522340	Lichtenberg/Erzgeb.	33	100	3	(9,1)	-	-	3	(9,1)	-	-	-	-
14522350	Lunzenau, Stadt	99	100	21	21,2	3	(3,0)	3	(3,0)	3	(3,0)	5	(5,1)
14522360	Mittweida, Stadt, Hochschulstadt	853	100	154	18,1	30	3,5	48	5,6	31	3,6	33	3,9
14522380	Mühlau	48	100	16	33,3	-	-	-	-	6	(12,5)	3	(6,3)
14522390	Mulda/Sa.	29	100	17	53,1	-	-	4	(13,8)	3	(10,3)	3	(10,3)
14522400	Neuhausen/Erzgeb.	47	100	21	44,7	-	-	5	(10,6)	3	(6,4)	-	-
14522420	Niederwiesa	70	100	16	22,9	-	-	6	(8,6)	4	(5,7)	3	(4,3)
14522430	Oberschöna	41	100	14	34,1	6	(14,6)	-	-	-	-	-	-
14522440	Oederan, Stadt	134	100	19	14,2	-	-	25	18,7	10	7,5	4	(3,0)
14522460	Penig, Stadt	125	100	-	-	3	(2,4)	24	19,2	-	-	13	10,4
14522470	Rechenberg-Bienenmühle	30	100	7	(23,3)	-	-	6	(20,0)	-	-	-	-
14522480	Reinsberg	32	100	5	(15,6)	5	(15,6)	3	(9,4)	3	(9,4)	3	(9,4)
14522490	Rochlitz, Stadt, Stadt des Roten Porphyrt	149	100	23	15,4	-	-	4	(2,7)	27	18,1	7	(4,7)
14522500	Rossau	37	100	4	(10,8)	-	-	12	32,4	3	(8,1)	-	-
14522510	Roßwein, Stadt	379	100	14	3,7	18	4,7	212	55,9	41	10,8	3	(0,8)
14522520	Sayda, Stadt	48	100	24	50,0	-	-	3	(6,3)	8	(16,7)	-	-
14522530	Seelitz	5	(100)	-	-	-	-	-	-	-	-	-	-
14522540	Striegistal	160	100	-	-	28	17,5	11	6,9	7	(4,4)	6	(3,8)
14522550	Taura	50	100	13	26,0	-	-	3	(6,0)	5	(10,0)	-	-
14522570	Waldheim, Stadt	535	100	154	28,8	29	5,4	25	4,7	23	4,3	15	2,8
14522580	Wechselburg	5	(100)	-	-	-	-	-	-	-	-	-	-
14522590	Weißenborn/Erzgeb.	40	100	16	40,0	-	-	4	(10,0)	-	-	3	(7,5)
14522600	Zettlitz	5	(100)	-	-	-	-	-	-	-	-	-	-
14523	Vogtlandkreis	10.242	100	1.693	16,5	994	9,7	479	4,7	1.167	11,4	360	3,5
14523010	Adorf/Vogtl., Stadt	177	100	25	14,1	8	(4,5)	3	(1,7)	32	18,1	-	-
14523020	Auerbach/Vogtl., Stadt	647	100	114	17,6	42	6,5	20	3,1	53	8,2	16	2,5
14523030	Bad Brambach	64	100	16	25,0	3	(4,7)	4	(6,3)	3	(4,7)	3	(4,7)
14523040	Bad Elster, Stadt	222	100	30	13,5	15	6,8	7	(3,2)	3	(1,4)	10	4,5
14523050	Bergen	4	(100)	-	-	-	-	-	-	-	-	-	-
14523060	Bösenbrunn	14	100	-	-	-	-	3	(27,3)	-	-	-	-
14523080	Eichigt	12	(100)	-	-	-	-	-	-	-	-	-	-
14523090	Ellefeld	49	100	7	(14,3)	3	(6,1)	7	(14,3)	16	32,7	3	(6,1)
14523100	Elsterberg, Stadt	101	100	40	39,6	-	-	4	(4,0)	14	13,9	-	-
14523120	Falkenstein/Vogtl., Stadt	272	100	72	26,5	3	(1,1)	18	6,6	48	17,6	8	(2,9)
14523130	Grünbach	32	100	15	46,9	-	-	-	-	-	-	3	(9,4)
14523150	Heinsdorfergrund	14	100	-	-	-	-	-	-	-	-	-	-
14523160	Klingenthal, Stadt	167	100	17	10,2	3	(1,8)	6	(3,6)	3	(1,8)	-	-
14523170	Lengsfeld, Stadt	159	100	15	9,4	-	-	26	16,4	26	16,4	-	-
14523190	Limbach	5	(100)	-	-	-	-	-	-	-	-	3	(42,9)
14523200	Markneukirchen, Stadt	172	100	14	8,1	7	(4,1)	15	8,7	18	10,5	3	(1,7)
14523230	Mühlental	6	(100)	-	-	-	-	-	-	-	-	-	-
14523245	Muldenhammer	43	100	-	-	-	-	-	-	3	(7,0)	-	-
14523260	Netzschkau, Stadt	97	100	3	(3,1)	-	-	3	(3,1)	32	33,0	4	(4,1)
14523270	Neuensalz	23	100	8	(42,1)	-	-	-	-	3	(13,0)	-	-
14523280	Neumark	47	100	-	-	-	-	10	21,3	9	(19,1)	-	-
14523290	Neustadt/Vogtl.	6	(100)	-	-	-	-	7	(100,0)	-	-	-	-
14523300	Oelsnitz/Vogtl., Stadt	302	100	67	22,2	9	(3,0)	8	(2,6)	23	7,6	23	7,6
14523310	Pausa-Mühltroff, Stadt	80	100	8	(10,0)	-	-	3	(3,8)	17	21,3	-	-
14523320	Plauen, Stadt	5.466	100	694	12,7	826	15,1	177	3,2	739	13,5	206	3,8
14523330	Pöhl	68	100	8	(11,8)	-	-	3	(4,4)	12	17,6	3	(4,4)
14523340	Reichenbach im Vogtland, Stadt	1.300	100	358	27,5	58	4,5	96	7,4	56	4,3	50	3,8
14523360	Rodewisch, Stadt	247	100	97	39,3	3	(1,2)	23	9,3	19	7,7	10	4,0
14523365	Rosenbach/Vogtl.	54	100	-	-	-	-	5	(9,3)	15	27,8	8	(14,8)
14523370	Schöneck/Vogtl., Stadt	75	100	10	13,3	8	(10,7)	-	-	-	-	-	-
14523380	Steinberg	52	100	24	46,2	3	(5,8)	-	-	-	-	-	-
14523410	Theuma	4	(100)	3	(50,0)	-	-	-	-	-	-	-	-
14523420	Tirpersdorf	9	(100)	6	(60,0)	-	-	-	-	-	-	-	-
14523430	Treuen, Stadt	136	100	24	17,6	-	-	3	(2,2)	9	(6,6)	7	(5,1)
14523440	Triebel/Vogtl.	13	(100)	-	-	-	-	-	-	6	(40,0)	-	-
14523450	Weischlitz	103	100	16	15,5	3	(2,9)	21	20,4	8	(7,8)	-	-
14523460	Werde	14	100	5	(45,5)	-	-	-	-	-	-	-	-
14524	Zwickau	14.319	100	1.534	10,7	1.325	9,3	1.176	8,2	664	4,6	524	3,7
14524010	Bernsdorf	21	100	4	(19,0)	-	-	3	(14,3)	4	(19,0)	-	-
14524020	Callenberg	33	100	-	-	-	-	6	(18,2)	7	(21,2)	-	-
14524030	Crimmitschau, Stadt	1.221	100	79	6,5	46	3,8	136	11,1	42	3,4	54	4,4
14524040	Crinitzberg	10	(100)	5	(62,5)	-	-	-	-	-	-	3	(42,9)
14524050	Dennheritz	3	(100)	-	-	-	-	4	(100,0)	-	-	-	-
14524060	Fraureuth	46	100	6	(13,0)	-	-	12	26,1	-	-	-	-
14524070	Gersdorf	38	100	7	(18,4)	-	-	4	(10,5)	4	(10,5)	-	-
14524080	Glauchau, Stadt	1.032	100	124	12,0	84	8,1	103	10,0	34	3,3	31	3,0
14524090	Hartenstein, Stadt	54	100	29	53,7	-	-	3	(5,6)	11	20,4	3	(5,6)
14524100	Hartmannsdorf b. Kirchberg	25	100	20	69,0	-	-	-	-	-	-	-	-
14524110	Hirschfeld	5	(100)	-	-	-	-	-	-	-	-	-	-
14524120	Hohenstein-Ernstthal, Stadt	398	100	41	10,3	28	7,0	60	15,1	26	6,5	14	3,5
14524130	Kirchberg, Stadt	233	100	31	13,3	16	6,9	4	(1,7)	3	(1,3)	20	8,6
14524140	Langenbernsdorf	38	100	3	(7,9)	-	-	-	-	6	(15,8)	3	(7,9)
14524150	Langenweißbach	16	100	-	-	-	-	-	-	3	(18,8)	3	(16,7)
14524160	Lichtenstein/Sa., Stadt	323	100	78	24,1	13	4,0	17	5,3	18	5,6	8	(2,5)
14524170	Lichtentanne	76	100	19	25,0	6	(7,9)	5	(6,6)	3	(3,9)	3	(3,9)
14524180	Limbach-Oberfrohna, Stadt	1.039	100	122	11,7	58	5,6	49	4,7	128	12,3	54	5,2
14524190	Meerane, Stadt	628	100	181	28,8	17	2,7	97	15,4	22	3,5	16	2,5
14524200	Mülsen	175	100	43	24,6	-	-	36	20,6	8	(4,6)	5	(2,9)
14524210	Neukirchen/Pleiße	33	100	3	(9,1)	-	-	5	(15,2)	3	(9,1)	4	(12,1)
14524220	Niederfrohna	9	(100)	3	(30,0)	-	-	-	-	-	-	-	-
14524230	Oberlungwitz, Stadt	89	100	7	(7,9)	3	(3,4)	12	13,5	16	18,0	4	(4,5)
14524240	Oberwiera	10	(100)	-	-	-	-	8	(100,0)	-	-	-	-
14524250	Reinsdorf	128	100	31	24,2	-	-	17	13,3	17	13,3	6	(4,7)
14524260	Remse	49	100	4	(8,2)	-	-	14	28,6	-	-	-	-
14524270	Schönberg	9	(100)	-	-	-	-	-	-	3	(37,5)	-	-
14524280	St. Egidien	155	100	12	7,7	16	10,3	8	(5,2)	-	-	3	(1,9)
14524290	Waldenburg, Stadt	172	100	4	(2,3)	-	-	9	(5,2)	18	10,5	7	(4,1)
14524300	Werdau, Stadt	1.737	100	151	8,7	43	2,5	173	10,0	78	4,5	49	2,8

AGS	Kreisfreie Stadt Landkreis Gemeinde Land	Insgesamt	Insgesamt in Prozent	Ukraine	Ukraine in Prozent	Syrien	Syrien in Prozent	Polen	Polen in Prozent	Rumänien	Rumänien in Prozent	Russische Föderation	Russische Föderation in Prozent
14524310	Wildenfels, Stadt	51	100	4	(7,8)	5	(9,8)	3	(5,9)	3	(5,9)	-	-
14524320	Wilkau-Haßlau, Stadt	378	100	56	14,8	31	8,2	37	9,8	11	2,9	23	6,1
14524330	Zwickau, Stadt, Hochschulstadt	6.089	100	455	7,5	959	15,7	351	5,8	198	3,3	215	3,5
14625	Bautzen	9.461	100	2.071	21,9	470	5,0	1.495	15,8	395	4,2	467	4,9
14625010	Arnsdorf	82	100	37	45,1	3	(3,7)	8	(9,8)	3	(3,7)	-	-
14625020	Bautzen, Stadt	2.076	100	378	18,2	198	9,5	259	12,5	38	1,8	100	4,8
14625030	Bernsdorf, Stadt	184	100	15	8,2	3	(1,6)	33	17,9	20	10,9	32	17,4
14625040	Bischofswerda, Stadt	399	100	123	30,8	-	-	30	7,5	60	15,0	31	7,8
14625060	Burkau	35	100	12	34,3	-	-	7	(20,0)	3	(8,6)	-	-
14625080	Crostitz	5	(100)	-	-	-	-	-	-	-	-	-	-
14625090	Cunewalde	75	100	42	56,0	-	-	18	24,0	-	-	-	-
14625100	Demitz-Thumitz	38	100	21	55,3	-	-	3	(7,9)	-	-	5	(13,2)
14625110	Doberschau-Gaußig	54	100	11	20,4	-	-	18	33,3	-	-	4	(7,4)
14625120	Elsterheide	50	100	18	36,0	-	-	20	40,0	3	(6,0)	-	-
14625130	Elstra, Stadt	33	100	-	-	-	-	13	39,4	15	45,5	-	-
14625140	Frankenthal	3	(100)	3	(50,0)	-	-	-	-	-	-	-	-
14625150	Göda	42	100	21	50,0	-	-	4	(9,5)	-	-	-	-
14625160	Großdubrau	29	100	3	(10,3)	-	-	7	(24,1)	-	-	-	-
14625170	Großharthau	34	100	15	44,1	-	-	-	-	-	-	3	(8,8)
14625180	Großnaundorf	4	(100)	-	-	-	-	-	-	-	-	3	(42,9)
14625190	Großpostwitz/O.L.	49	100	9	(18,4)	-	-	17	34,7	-	-	-	-
14625200	Großröhrsdorf, Stadt	273	100	54	19,8	-	-	63	23,1	31	11,4	14	5,1
14625220	Haselbachtal	25	100	12	52,2	-	-	-	-	-	-	3	(12,0)
14625230	Hochkirch	42	100	21	50,0	-	-	4	(9,5)	5	(11,9)	3	(7,1)
14625240	Hoyerswerda, Stadt	1.649	100	177	10,7	150	9,1	173	10,5	47	2,9	76	4,6
14625250	Kamenz, Stadt	1.283	100	140	10,9	75	5,8	256	20,0	41	3,2	73	5,7
14625270	Königsbrück, Stadt	136	100	13	9,6	-	-	55	40,4	6	(4,4)	11	8,1
14625280	Königswartha	124	100	67	54,0	3	(2,4)	16	12,9	5	(4,0)	3	(2,4)
14625290	Kubschütz	32	100	11	34,4	-	-	3	(9,4)	9	(28,1)	-	-
14625300	Laußnitz	46	100	5	(10,9)	-	-	13	28,3	12	26,1	-	-
14625310	Lauta, Stadt	167	100	63	37,7	-	-	21	12,6	14	8,4	4	(2,4)
14625320	Lichtenberg	23	100	-	-	-	-	13	56,5	5	(21,7)	-	-
14625330	Lohsa	50	100	14	28,0	-	-	5	(10,0)	-	-	3	(6,0)
14625340	Malschwitz	140	100	76	54,3	-	-	30	21,4	-	-	-	-
14625350	Nebelschütz	12	(100)	-	-	-	-	6	(66,7)	-	-	-	-
14625360	Neschwitz	18	100	-	-	-	-	6	(33,3)	-	-	-	-
14625370	Neukirch	27	100	4	(14,8)	-	-	-	-	12	44,4	-	-
14625380	Neukirch/Lausitz	79	100	45	57,0	-	-	6	(7,6)	-	-	-	-
14625390	Obergurig	16	100	3	(18,8)	-	-	4	(20,0)	-	-	3	(18,8)
14625410	Ohorn	34	100	15	44,1	-	-	4	(11,8)	3	(8,8)	-	-
14625420	Oßling	20	100	-	-	-	-	7	(30,4)	-	-	5	(25,0)
14625430	Ottendorf-Okrilla	151	100	27	17,9	3	(2,0)	51	33,8	3	(2,0)	4	(2,6)
14625440	Panschwitz-Kuckau	52	100	32	61,5	-	-	3	(5,8)	11	21,2	3	(5,8)
14625450	Pulsnitz, Stadt	128	100	15	11,7	4	(3,1)	20	15,6	3	(2,3)	6	(4,7)
14625460	Puschwitz	8	(100)	3	(30,0)	-	-	6	(66,7)	-	-	-	-
14625470	Räckelwitz	17	100	10	(71,4)	-	-	3	(17,6)	-	-	-	-
14625480	Radeberg, Stadt	761	100	119	15,6	17	2,2	181	23,8	29	3,8	39	5,1
14625490	Radibor	29	100	12	41,4	-	-	5	(17,2)	3	(10,3)	-	-
14625500	Ralbitz-Rosenthal	16	100	16	80,0	-	-	-	-	-	-	-	-
14625510	Rammenau	24	100	7	(35,0)	-	-	3	(12,5)	-	-	-	-
14625525	Schirgiswalde-Kirschau, Stadt	153	100	72	47,1	-	-	16	10,5	9	(5,9)	3	(2,0)
14625530	Schmölln-Putzkau	28	100	10	(35,7)	-	-	3	(10,7)	-	-	-	-
14625550	Schwepnitz	55	100	14	25,5	-	-	20	36,4	4	(7,3)	5	(9,1)
14625560	Sohland a. d. Spree	276	100	82	29,7	14	5,1	7	(2,5)	10	3,6	14	5,1
14625570	Spreetal	4	(100)	-	-	-	-	3	(50,0)	-	-	-	-
14625580	Steina	12	(100)	10	(71,4)	-	-	-	-	-	-	3	(23,1)
14625590	Steinigtwolmsdorf	29	100	11	37,9	-	-	-	-	-	-	-	-
14625600	Wachau	40	100	11	27,5	-	-	11	27,5	-	-	4	(10,0)
14625610	Weißenberg, Stadt	79	100	39	49,4	-	-	21	26,6	3	(3,8)	-	-
14625630	Wilthen, Stadt	154	100	121	78,6	3	(1,9)	4	(2,6)	3	(1,9)	-	-
14625640	Wittichenau, Stadt	76	100	38	50,0	-	-	11	14,5	3	(3,9)	3	(3,9)
14626	Görlitz	14.216	100	1.852	13,0	853	6,0	5.954	41,9	200	1,4	358	2,5
14626010	Bad Muskau, Stadt	568	100	40	7,0	-	-	280	49,3	9	(1,6)	3	(0,5)
14626020	Beiersdorf	12	(100)	6	(60,0)	-	-	3	(23,1)	-	-	-	-
14626030	Bernstadt a. d. Eigen, Stadt	86	100	10	11,6	-	-	38	44,2	4	(4,7)	-	-
14626050	Bertsdorf-Hörnitz	34	100	9	(26,5)	-	-	10	29,4	-	-	-	-
14626060	Boxberg/O.L.	55	100	21	38,2	-	-	8	(14,5)	-	-	-	-
14626070	Dürrhennersdorf	28	100	3	(10,7)	-	-	4	(14,3)	21	72,4	-	-
14626085	Ebersbach-Neugersdorf, Stadt	289	100	38	13,1	13	4,5	30	10,4	19	6,6	17	5,9
14626100	Gablenz	8	(100)	-	-	-	-	4	(36,4)	-	-	-	-
14626110	Görlitz, Stadt, Hochschulstadt	6.772	100	520	7,7	489	7,2	4.324	63,9	64	0,9	95	1,4
14626120	Groß Düben	3	(100)	-	-	-	-	-	-	-	-	-	-
14626140	Großschönau	147	100	39	26,5	-	-	21	14,3	-	-	8	(5,4)
14626150	Großschweidnitz	29	100	-	-	-	-	11	37,9	3	(10,3)	-	-
14626160	Hähnichen	11	(100)	3	(21,4)	-	-	7	(53,8)	-	-	-	-
14626170	Hainewalde	27	100	9	(33,3)	-	-	5	(18,5)	-	-	-	-
14626180	Herrnhut, Stadt	181	100	52	28,7	-	-	20	11,0	-	-	4	(2,2)
14626190	Hohendubrau	6	(100)	-	-	-	-	-	-	-	-	-	-
14626200	Horka	28	100	-	-	-	-	14	56,0	3	(10,7)	3	(10,7)
14626210	Jonsdorf, Kurort	40	100	22	55,0	-	-	5	(12,5)	-	-	-	-
14626230	Kodersdorf	24	100	3	(12,5)	3	(12,5)	12	60,0	-	-	-	-
14626240	Königshain	14	100	-	-	-	-	10	(58,8)	-	-	-	-
14626245	Kottmar	60	100	5	(8,3)	-	-	5	(8,3)	3	(5,0)	3	(5,0)
14626250	Krauschwitz i.d. O.L.	82	100	11	13,4	-	-	43	52,4	8	(9,8)	-	-
14626260	Kreba-Neudorf	40	100	37	88,1	-	-	3	(7,5)	-	-	-	-
14626270	Lawalde	7	(100)	-	-	-	-	-	-	-	-	-	-
14626280	Leutersdorf	48	100	12	25,0	-	-	10	20,8	3	(6,3)	-	-
14626290	Löbau, Stadt	909	100	105	11,6	118	13,0	65	7,2	6	(0,7)	48	5,3
14626300	Markersdorf	62	100	12	19,4	-	-	32	51,6	-	-	4	(6,5)
14626310	Mittelherwigsdorf	95	100	59	62,1	3	(3,2)	16	16,8	-	-	-	-
14626320	Mücka	18	100	3	(16,7)	-	-	7	(36,8)	-	-	-	-
14626330	Neißeau	26	100	8	(30,8)	-	-	15	57,7	-	-	-	-
14626350	Neusalza-Spremberg, Stadt	98	100	10	10,2	6	(6,1)	4	(4,1)	3	(3,1)	3	(3,1)
14626370	Niesky, Stadt	304	100	86	28,3	24	7,9	51	16,8	-	-	8	(2,6)
14626390	Oderwitz	48	100	9	(18,8)	-	-	6	(12,5)	-	-	-	-

AGS	Kreisfreie Stadt Landkreis Gemeinde Land	Insgesamt	Insgesamt in Prozent	Ukraine	Ukraine in Prozent	Syrien	Syrien in Prozent	Polen	Polen in Prozent	Rumänien	Rumänien in Prozent	Russische Föderation	Russische Föderation in Prozent
14626400	Olbersdorf	195	100	88	45,1	-	-	22	11,3	-	-	11	5,6
14626410	Oppach	34	100	21	61,8	-	-	3	(8,8)	-	-	-	-
14626420	Ostritz, Stadt	125	100	42	33,6	-	-	67	53,6	-	-	-	-
14626430	Oybin	16	100	4	(22,2)	-	-	-	-	-	-	-	-
14626440	Quitzdorf am See	8	(100)	-	-	-	-	3	(25,0)	3	(27,3)	-	-
14626450	Reichenbach/O.L., Stadt	112	100	15	13,4	-	-	56	50,0	-	-	-	-
14626460	Rietschen	54	100	27	50,0	-	-	3	(5,6)	-	-	-	-
14626470	Rosenbach	25	100	8	(32,0)	-	-	3	(12,0)	3	(12,0)	-	-
14626480	Rothenburg/O.L., Stadt	160	100	9	(5,6)	8	(5,0)	86	53,8	4	(2,5)	9	(5,6)
14626490	Schleife	39	100	16	41,0	-	-	9	(23,1)	3	(7,7)	-	-
14626500	Schönau-Berzdorf a. d. Eigen	55	100	-	-	-	-	34	61,8	3	(5,5)	-	-
14626510	Schönbach	17	100	10	(50,0)	-	-	6	(40,0)	-	-	-	-
14626520	Schöpstal	30	100	6	(20,0)	-	-	24	75,0	-	-	-	-
14626530	Seiffhennersdorf, Stadt	170	100	31	18,2	5	(2,9)	10	5,9	-	-	-	-
14626560	Trebendorf	-	-	-	-	-	-	-	-	-	-	-	-
14626570	Vierkirchen	61	100	42	68,9	-	-	11	18,0	-	-	-	-
14626580	Waldhufen	45	100	-	-	5	(11,1)	28	62,2	-	-	-	-
14626590	Weißkeißel	33	100	10	30,3	-	-	22	62,9	-	-	-	-
14626600	Weißwasser/O.L., Stadt	671	100	122	18,2	42	6,3	186	27,7	25	3,7	45	6,7
14626610	Zittau, Stadt, Hochschulstadt	2.192	100	269	12,3	149	6,8	309	14,1	12	0,5	82	3,7
14627	Meißen	9.770	100	1.928	19,7	851	8,7	1.226	12,5	666	6,8	413	4,2
14627010	Coswig, Stadt	959	100	161	16,8	65	6,8	179	18,7	32	3,3	75	7,8
14627020	Diera-Zehren	56	100	25	44,6	-	-	15	26,8	3	(5,4)	-	-
14627030	Ebersbach	50	100	18	36,0	-	-	16	32,0	7	(14,0)	3	(6,0)
14627040	Glaubitz	55	100	-	-	5	(9,1)	4	(7,3)	-	-	3	(5,5)
14627050	Gröditz, Stadt	365	100	50	13,7	19	5,2	17	4,7	28	7,7	23	6,3
14627060	Großenhain, Stadt	955	100	155	16,2	82	8,6	209	21,9	95	9,9	27	2,8
14627070	Hirschstein	40	100	-	-	-	-	4	(10,0)	12	30,0	-	-
14627080	Käbschütztal	31	100	6	(19,4)	6	(19,4)	9	(29,0)	-	-	-	-
14627100	Klipphausen	140	100	44	31,4	-	-	27	19,3	15	10,7	-	-
14627110	Lampertswalde	45	100	3	(6,7)	-	-	32	76,2	-	-	-	-
14627130	Lommatzsch, Stadt	100	100	34	34,0	-	-	20	20,0	14	14,0	4	(4,0)
14627140	Meißen, Stadt	2.149	100	307	14,3	314	14,6	169	7,9	133	6,2	102	4,7
14627150	Moritzburg	145	100	82	56,6	-	-	5	(3,4)	3	(2,1)	3	(2,1)
14627170	Niederau	39	100	10	25,6	-	-	5	(12,8)	-	-	7	(17,9)
14627180	Nossen, Stadt	265	100	49	18,5	3	(1,1)	83	31,3	41	15,5	-	-
14627190	Nünchritz	129	100	32	24,8	-	-	35	27,1	7	(5,4)	6	(4,7)
14627200	Priestewitz	43	100	7	(16,3)	-	-	17	39,5	-	-	3	(7,0)
14627210	Radebeul, Stadt	1.393	100	420	30,2	47	3,4	77	5,5	69	5,0	58	4,2
14627220	Radeburg, Stadt	193	100	70	36,3	3	(1,6)	52	26,9	7	(3,6)	3	(1,6)
14627230	Riesa, Stadt	1.823	100	270	14,8	273	15,0	61	3,3	76	4,2	81	4,4
14627240	Röderaue	38	100	24	63,2	-	-	5	(13,2)	-	-	-	-
14627250	Schönfeld	61	100	6	(9,8)	-	-	52	83,9	-	-	-	-
14627260	Stauchitz	64	100	-	-	-	-	14	21,9	46	71,9	-	-
14627270	Strehla, Stadt	68	100	34	50,0	-	-	-	-	11	16,2	3	(4,4)
14627290	Thiendorf	164	100	59	36,0	-	-	85	51,8	-	-	3	(1,8)
14627310	Weinböhla	122	100	31	25,4	-	-	11	9,0	-	-	3	(2,5)
14627340	Wülknitz	37	100	10	27,0	-	-	-	-	10	27,0	-	-
14627360	Zeithain	236	100	19	8,1	39	16,5	36	15,3	59	25,0	4	(1,7)
14628	Sächsische Schweiz-Osterzgebirge	8.335	100	1.215	14,6	529	6,3	541	6,5	358	4,3	425	5,1
14628010	Altenberg, Stadt	352	100	75	21,3	3	(0,9)	18	5,1	21	6,0	15	4,3
14628020	Bad Gottleuba-Berggießhübel, Stadt	68	100	4	(5,9)	9	(13,2)	6	(8,8)	-	-	5	(7,4)
14628030	Bad Schandau, Stadt	131	100	20	15,3	-	-	7	(5,3)	-	-	11	8,4
14628040	Bahretal	48	100	13	27,1	-	-	-	-	-	-	3	(6,3)
14628050	Bannewitz	221	100	54	24,4	8	(3,6)	29	13,1	6	(2,7)	21	9,5
14628060	Dippoldiswalde, Stadt	349	100	50	14,3	32	9,2	12	3,4	24	6,9	15	4,3
14628070	Dohma	21	100	3	(14,3)	-	-	3	(14,3)	-	-	-	-
14628080	Dohna, Stadt	124	100	39	31,5	-	-	12	9,7	7	(5,6)	3	(2,4)
14628090	Dorfhain	25	100	12	52,2	-	-	3	(12,0)	-	-	3	(12,0)
14628100	Dürrröhrsdorf-Dittersbach	90	100	-	-	10	11,1	12	13,3	-	-	17	18,9
14628110	Freital, Stadt	1.851	100	226	12,2	80	4,3	124	6,7	151	8,2	71	3,8
14628130	Glashütte, Stadt	119	100	30	25,2	8	(6,7)	5	(4,2)	3	(2,5)	6	(5,0)
14628140	Gohrisch	24	100	6	(25,0)	-	-	-	-	-	-	3	(12,5)
14628150	Hartmannsdorf-Reichenau	-	-	-	-	-	-	-	-	-	-	-	-
14628160	Heidenau, Stadt	863	100	97	11,2	88	10,2	84	9,7	24	2,8	56	6,5
14628170	Hermisdorf/Erzgeb.	12	(100)	3	(33,3)	-	-	-	-	-	-	3	(30,0)
14628190	Hohnstein, Stadt	29	100	3	(10,3)	-	-	-	-	-	-	3	(10,3)
14628205	Klingenberg	278	100	13	4,7	38	13,7	-	-	-	-	3	(1,1)
14628210	Königstein/Sächs. Schw., Stadt	121	100	18	14,9	11	9,1	10	8,3	-	-	20	16,5
14628220	Kreischa	144	100	35	24,3	5	(3,5)	10	6,9	11	7,6	5	(3,5)
14628230	Liebstadt, Stadt	12	(100)	3	(33,3)	-	-	-	-	-	-	-	-
14628240	Lohmen	34	100	4	(11,8)	-	-	3	(8,8)	3	(8,8)	-	-
14628250	Müglitztal	30	100	10	33,3	-	-	-	-	-	-	-	-
14628260	Neustadt in Sachsen, Stadt	284	100	47	16,5	5	(1,8)	17	6,0	4	(1,4)	29	10,2
14628270	Pirna, Stadt	2.055	100	218	10,6	196	9,5	115	5,6	57	2,8	91	4,4
14628300	Rabenau, Stadt	82	100	29	35,4	3	(3,7)	18	22,0	6	(7,3)	3	(3,7)
14628310	Rathen, Kurort	16	100	6	(33,3)	-	-	-	-	-	-	-	-
14628320	Rathmannsdorf	29	100	13	44,8	-	-	3	(10,3)	-	-	-	-
14628330	Reinhardtsdorf-Schöna	19	100	12	60,0	-	-	3	(15,8)	-	-	-	-
14628340	Rosenthal-Bielatal	22	100	-	-	5	(22,7)	-	-	-	-	3	(13,6)
14628360	Sebnitz, Stadt	445	100	88	19,8	26	5,8	13	2,9	3	(0,7)	13	2,9
14628370	Stadt Wehlen, Stadt	12	(100)	3	(21,4)	-	-	-	-	-	-	3	(21,4)
14628380	Stolpen, Stadt	59	100	9	(15,3)	6	(10,2)	3	(5,1)	-	-	5	(8,5)
14628390	Struppen	17	100	3	(20,0)	-	-	-	-	-	-	4	(23,5)
14628400	Tharandt, Stadt	150	100	27	18,0	6	(4,0)	7	(4,7)	4	(2,7)	3	(2,0)
14628410	Wilsdruff, Stadt	209	100	36	17,2	5	(2,4)	25	12,0	28	13,4	10	4,8
14729	Leipzig	9.279	100	2.117	22,8	711	7,7	594	6,4	566	6,1	429	4,6
14729010	Bad Lausick, Stadt	178	100	58	32,6	3	(1,7)	13	7,3	6	(3,4)	3	(1,7)
14729020	Belgershain	44	100	14	31,8	-	-	3	(6,8)	4	(9,1)	3	(6,8)
14729030	Bennewitz	92	100	28	30,4	-	-	-	-	3	(3,3)	-	-
14729040	Böhlen, Stadt	289	100	87	30,1	26	9,0	23	8,0	7	(2,4)	6	(2,1)
14729050	Borna, Stadt	1.324	100	177	13,4	225	17,0	50	3,8	108	8,2	75	5,7
14729060	Borsdorf	235	100	104	44,3	-	-	15	6,4	4	(1,7)	6	(2,6)

AGS	Kreisfreie Stadt Landkreis Gemeinde Land	Insgesamt	Insgesamt in Prozent	Ukraine	Ukraine in Prozent	Syrien	Syrien in Prozent	Polen	Polen in Prozent	Rumänien	Rumänien in Prozent	Russische Föderation	Russische Föderation in Prozent
14729070	Brandis, Stadt	430	100	96	22,3	51	11,9	22	5,1	3	(0,7)	13	3,0
14729080	Colditz, Stadt	237	100	50	21,1	17	7,2	33	13,9	5	(2,1)	19	8,0
14729100	Elstertrebnitz	31	100	16	51,6	-	-	-	-	3	(9,7)	4	(12,9)
14729140	Froburg, Stadt	176	100	68	38,6	-	-	11	6,3	6	(3,4)	12	6,8
14729150	Geithain, Stadt	254	100	60	23,6	9	(3,5)	48	18,9	11	4,3	3	(1,2)
14729160	Grimma, Stadt	1.210	100	162	13,4	157	13,0	67	5,5	55	4,5	66	5,5
14729170	Groitzsch, Stadt	149	100	10	6,7	12	8,1	25	16,8	16	10,7	-	-
14729190	Großpösna	107	100	53	49,5	-	-	4	(3,7)	3	(2,8)	3	(2,8)
14729220	Kitzscher, Stadt	165	100	20	12,1	12	7,3	37	22,4	16	9,7	8	(4,8)
14729245	Lossatal	134	100	50	37,3	-	-	9	(6,7)	13	9,7	3	(2,2)
14729250	Machern	142	100	26	18,3	10	7,0	8	(5,6)	7	(4,9)	3	(2,1)
14729260	Markkleeberg, Stadt	984	100	260	26,4	48	4,9	21	2,1	19	1,9	74	7,5
14729270	Markranstädt, Stadt	620	100	98	15,8	48	7,7	33	5,3	27	4,4	28	4,5
14729300	Naunhof, Stadt	135	100	28	20,7	3	(2,2)	11	8,1	15	11,1	4	(3,0)
14729320	Neukieritzsch	276	100	94	34,1	6	(2,2)	14	5,1	13	4,7	19	6,9
14729330	Otterwisch	22	100	6	(27,3)	-	-	-	-	3	(13,6)	-	-
14729340	Parthenstein	46	100	8	(17,4)	-	-	13	28,3	-	-	4	(8,7)
14729350	Pegau, Stadt	205	100	69	33,7	24	11,7	36	17,6	7	(3,4)	4	(2,0)
14729360	Regis-Breitlingen, Stadt	105	100	6	(5,7)	9	(8,6)	5	(4,8)	3	(2,9)	7	(6,7)
14729370	Rötha, Stadt	477	100	224	47,0	12	2,5	31	6,5	64	13,4	14	2,9
14729380	Thallwitz	29	100	22	75,9	-	-	-	-	-	-	8	(27,6)
14729400	Trebsen/Mulde, Stadt	63	100	17	27,0	-	-	6	(9,5)	-	-	-	-
14729410	Wurzen, Stadt	911	100	164	18,0	15	1,6	58	6,4	134	14,7	36	4,0
14729430	Zwenkau, Stadt	202	100	39	19,3	28	13,9	10	5,0	18	8,9	9	(4,5)
14730	Nordsachsen	10.485	100	1.342	12,8	581	5,5	1.197	11,4	916	8,7	407	3,9
14730010	Arzberg	51	100	10	19,6	-	-	11	21,6	-	-	-	-
14730020	Bad Dübén, Stadt	337	100	73	21,7	16	4,7	12	3,6	32	9,5	36	10,7
14730030	Beilrode	89	100	8	(9,0)	3	(3,4)	25	28,1	3	(3,4)	16	18,0
14730045	Belgern-Schildau, Stadt	144	100	36	25,0	7	(4,9)	16	11,1	9	(6,3)	8	(5,6)
14730050	Cavertitz	84	100	3	(3,6)	17	20,2	-	-	-	-	3	(3,6)
14730060	Dahlen, Stadt	75	100	11	14,7	4	(5,3)	8	(10,7)	4	(5,3)	-	-
14730070	Delitzsch, Stadt	1.476	100	141	9,6	159	10,8	97	6,6	175	11,9	70	4,7
14730080	Doberschütz	26	100	10	(38,5)	-	-	3	(11,5)	6	(23,1)	3	(11,5)
14730090	Dommitzsch, Stadt	60	100	15	25,0	-	-	-	-	21	35,0	3	(5,0)
14730100	Dreiheide	12	(100)	5	(35,7)	-	-	4	(28,6)	-	-	4	(26,7)
14730110	Eilenburg, Stadt	984	100	118	12,0	79	8,0	75	7,6	10	1,0	45	4,6
14730120	Elsnig	15	100	-	-	-	-	-	-	-	-	7	(58,3)
14730140	Jesewitz	42	100	19	45,2	3	(7,1)	4	(9,5)	3	(7,1)	3	(7,1)
14730150	Krostitz	77	100	24	31,2	-	-	6	(7,8)	6	(7,8)	-	-
14730160	Laußig	92	100	10	10,9	-	-	8	(8,7)	16	17,4	13	14,1
14730170	Liebschützberg	54	100	10	18,5	-	-	9	(16,7)	10	18,5	-	-
14730180	Löbnitz	46	100	9	(19,6)	3	(6,5)	-	-	9	(19,6)	9	(19,6)
14730190	Mockrehna	293	100	75	25,6	-	-	44	15,0	12	4,1	4	(1,4)
14730200	Mügeln, Stadt	159	100	4	(2,5)	-	-	23	14,5	32	20,1	-	-
14730210	Naundorf	13	(100)	4	(25,0)	-	-	-	-	3	(25,0)	-	-
14730230	Oschatz, Stadt	692	100	79	11,4	20	2,9	182	26,3	15	2,2	7	(1,0)
14730250	Rackwitz	314	100	29	9,2	5	(1,6)	48	15,3	60	19,1	11	3,5
14730270	Schkeuditz, Stadt	2.049	100	283	13,8	141	6,9	217	10,6	297	14,5	42	2,0
14730280	Schönwölkau	63	100	14	22,2	-	-	6	(9,5)	18	28,6	3	(4,8)
14730300	Taucha, Stadt	733	100	157	21,4	29	4,0	31	4,2	32	4,4	27	3,7
14730310	Torgau, Stadt	2.063	100	158	7,7	90	4,4	288	14,0	77	3,7	94	4,6
14730320	Trossin	43	100	5	(11,6)	-	-	-	-	20	46,5	-	-
14730330	Wernsdorf	114	100	7	(6,1)	4	(3,5)	17	14,9	5	(4,4)	3	(2,6)
14730340	Wiedemar	222	100	18	8,1	6	(2,7)	51	23,0	44	19,8	3	(1,4)
14730360	Zschepplin	48	100	11	22,9	-	-	4	(8,3)	-	-	-	-
14	Freistaat Sachsen	252.465	100	34.354	13,6	25.006	9,9	20.191	8,0	13.674	5,4	10.979	4,3

[Zeichenerklärung](#)

9. Ausländische Bevölkerung am 15. Mai 2022 nach Gemeinden und Staatsangehörigkeit (Kontinente)

AGS	Kreisfreie Stadt Landkreis Gemeinde Land	Insgesamt	Insgesamt in Prozent	Europa	Europa in Prozent	EU-27 Land	EU-27 Land in Prozent	sonstiges Europa	sonstiges Europa in Prozent	Afrika	Afrika in Prozent	Amerika	Amerika in Prozent	Asien	Asien in Prozent	Sonstige	Sonstige in Prozent
14511000	Chemnitz, Stadt	23.451	100	11.412	48,7	6.043	25,8	5.368	22,9	1.292	5,5	425	1,8	9.848	42,0	475	2,0
14612000	Dresden, Stadt	51.915	100	25.029	48,2	13.251	25,5	11.781	22,7	3.197	6,2	2.356	4,5	19.689	37,9	1.641	3,2
14713000	Leipzig, Stadt	69.523	100	37.404	53,8	20.410	29,4	16.995	24,4	4.481	6,4	3.446	5,0	23.184	33,3	1.013	1,5
14521	Erzgebirgskreis	9.391	100	5.491	58,5	2.388	25,4	3.105	33,1	590	6,3	219	2,3	2.977	31,7	115	1,2
14521010	Amtsberg	50	100	41	85,4	17	34,0	26	52,0	3	(6,0)	3	(6,0)	5	(10,0)	-	-
14521020	Annaberg-Buchholz, Stadt	1.166	100	677	58,1	312	26,8	367	31,5	64	5,5	21	1,8	390	33,4	15	1,3
14521035	Aue-Bad Schlema, Stadt	1.139	100	515	45,2	178	15,6	340	29,9	74	6,5	14	1,2	520	45,7	16	1,4
14521040	Auerbach	20	100	12	70,6	5	(27,8)	10	(55,6)	-	-	-	-	5	(25,0)	-	-
14521060	Bärenstein	97	100	86	91,5	59	60,8	28	28,9	-	-	4	(4,1)	7	(7,2)	-	-
14521080	Bockau	9	(100)	9	(75,0)	3	(30,0)	4	(57,1)	-	-	-	-	3	(27,3)	-	-
14521090	Börnichen/Erzgeb.	3	(100)	3	(100,0)	3	(100,0)	-	-	-	-	-	-	-	-	-	-
14521110	Breitenbrunn/Erzgeb.	134	100	115	85,8	52	38,8	59	44,0	7	(5,2)	4	(3,0)	12	9,0	-	-
14521120	Burkhardtsdorf	117	100	83	70,9	26	22,2	54	46,2	3	(2,6)	11	9,4	28	23,9	-	-
14521130	Crottendorf	108	100	73	67,6	20	18,5	51	47,2	3	(2,8)	4	(3,7)	25	23,1	4	(3,7)
14521140	Deutschnendorf	23	100	23	100,0	18	100,0	-	-	-	-	-	-	-	-	-	-
14521150	Drebach	149	100	53	35,6	21	14,1	34	22,8	30	20,1	4	(2,7)	55	36,9	6	(4,0)
14521160	Ehrenfriedersdorf, Stadt	120	100	59	49,2	17	14,2	40	33,3	27	22,5	4	(3,3)	31	25,8	-	-
14521170	Eibenstock, Stadt	130	100	109	83,8	50	38,5	59	45,4	3	(2,3)	3	(2,3)	12	9,2	-	-
14521180	Elterlein, Stadt	54	100	50	94,3	9	(16,7)	42	75,0	-	-	3	(5,6)	3	(5,6)	-	-
14521200	Gelenau/Erzgeb.	104	100	62	59,6	13	12,5	50	48,1	15	14,4	3	(2,9)	26	25,0	-	-
14521210	Geyer, Stadt	63	100	45	71,4	27	42,9	19	30,2	3	(4,8)	3	(4,8)	16	25,4	-	-
14521220	Gornau/Erzgeb.	49	100	43	86,0	19	38,8	25	51,0	-	-	3	(6,1)	-	-	-	-
14521230	Gornsdorf	68	100	65	91,5	18	26,5	44	64,7	-	-	-	-	6	(8,8)	-	-
14521240	Großolbersdorf	32	100	13	40,6	5	(15,6)	7	(21,9)	-	-	-	-	16	50,0	-	-
14521250	Großrückerswalde	95	100	88	94,6	10	10,5	79	83,2	-	-	-	-	4	(4,2)	-	-
14521260	Grünhain-Beierfeld, Stadt	75	100	53	70,7	22	29,3	34	45,3	-	-	-	-	20	26,7	-	-
14521270	Grünhainichen	35	100	33	91,7	28	77,8	7	(20,0)	-	-	-	-	3	(8,6)	-	-
14521280	Heidersdorf	3	(100)	3	(100,0)	-	-	3	(100,0)	-	-	-	-	-	-	-	-
14521290	Hohndorf	28	100	15	53,6	11	39,3	5	(17,9)	3	(10,7)	-	-	14	50,0	-	-
14521310	Jahnsdorf/Erzgeb.	156	100	54	34,6	21	13,5	31	19,9	27	17,3	3	(1,9)	71	45,5	-	-
14521320	Johanngeorgenstadt, Stadt	193	100	112	58,0	33	17,1	79	40,9	3	(1,6)	-	-	80	41,5	-	-
14521330	Jöhstadt, Stadt	34	100	33	91,7	5	(14,7)	31	86,1	-	-	3	(8,8)	-	-	-	-
14521340	Königswalde	17	100	15	78,9	6	(46,2)	6	(31,6)	-	-	-	-	4	(23,5)	-	-
14521355	Lauter-Bernsbach, Stadt	123	100	92	74,8	51	41,5	42	34,1	12	9,8	-	-	19	15,4	-	-
14521370	Lößnitz, Stadt	158	100	90	57,0	32	20,3	61	38,6	19	12,0	4	(2,5)	45	28,5	-	-
14521380	Lugau/Erzgeb., Stadt	128	100	59	46,1	34	26,6	22	17,2	14	10,9	8	(6,3)	43	33,6	3	(2,3)
14521390	Marienberg, Stadt	611	100	336	55,0	183	30,0	156	25,5	42	6,9	25	4,1	204	33,4	11	1,8
14521400	Mildenau	59	100	54	87,1	8	(13,6)	48	78,7	-	-	-	-	8	(13,6)	-	-
14521410	Neukirchen/Erzgeb.	190	100	142	74,7	94	49,5	47	24,7	3	(1,6)	9	(4,7)	36	18,9	-	-
14521420	Niederdorf	81	100	11	13,6	7	(8,6)	6	(7,4)	11	13,6	5	(6,2)	53	65,4	-	-
14521430	Niederwürschnitz	47	100	33	75,0	31	66,0	5	(10,6)	-	-	3	(6,4)	12	25,5	-	-
14521440	Oberwiesenthal, Kurort, Stadt	133	100	121	91,0	92	69,2	26	19,5	3	(2,3)	-	-	12	9,0	-	-
14521450	Oelsnitz/Erzgeb., Stadt	194	100	131	67,5	72	37,1	62	32,0	12	6,2	8	(4,1)	47	24,2	-	-
14521460	Olbernhau, Stadt	260	100	138	53,1	66	25,4	74	28,5	21	8,1	8	(3,1)	89	34,2	4	(1,5)
14521495	Pockau-Lengefeld, Stadt	179	100	132	73,7	66	36,9	67	37,4	10	5,6	4	(2,2)	33	18,4	3	(1,7)
14521500	Raschau-Markersbach	30	100	24	88,9	22	75,9	5	(16,7)	-	-	-	-	3	(10,0)	-	-
14521510	Scheibenberg, Stadt	25	100	14	60,9	6	(24,0)	11	44,0	-	-	3	(12,0)	5	(20,0)	-	-
14521520	Schlettau, Stadt	21	100	22	88,0	12	50,0	12	57,1	-	-	-	-	3	(14,3)	-	-
14521530	Schneeberg, Stadt	726	100	333	45,9	85	11,7	244	33,6	34	4,7	14	1,9	337	46,4	4	(0,6)
14521540	Schönheide	94	100	75	79,8	24	25,5	52	55,3	-	-	3	(3,2)	12	12,8	-	-
14521550	Schwarzenberg/Erzgeb., Stadt	458	100	193	42,1	86	18,8	104	22,7	48	10,5	7	(1,5)	188	41,0	17	3,7
14521560	Sehmatal	52	100	32	61,5	13	25,0	15	28,8	-	-	3	(5,8)	16	30,8	-	-
14521570	Seiffen/Erzgeb., Kurort	24	100	23	88,5	10	(50,0)	8	(33,3)	-	-	-	-	3	(12,5)	-	-
14521590	Stollberg/Erzgeb., Stadt	459	100	231	50,3	124	27,0	105	22,9	57	12,4	7	(1,5)	151	32,9	17	3,7
14521600	Stützengrün	42	100	30	75,0	11	26,2	17	40,5	-	-	-	-	10	23,8	-	-
14521610	Tannenberg	15	100	15	100,0	-	-	15	100,0	-	-	-	-	-	-	-	-
14521620	Thalheim/Erzgeb., Stadt	174	100	113	64,9	45	25,9	65	37,4	4	(2,3)	4	(2,3)	55	31,6	-	-
14521630	Thermalbad Wiesenbad	25	100	16	69,6	12	57,1	-	-	-	-	3	(12,0)	3	(12,0)	-	-

AGS	Kreisfreie Stadt Landkreis Gemeinde Land	Insgesamt	Insgesamt in Prozent	Europa	Europa in Prozent	EU-27 Land	EU-27 Land in Prozent	sonstiges Europa	sonstiges Europa in Prozent	Afrika	Afrika in Prozent	Amerika	Amerika in Prozent	Asien	Asien in Prozent	Sonstige	Sonstige in Prozent
14521640	Thum, Stadt	64	100	45	70,3	16	25,0	25	39,1	3	(4,7)	3	(4,7)	16	25,0	-	-
14521670	Wolkenstein, Stadt	58	100	38	65,5	30	51,7	4	(6,9)	3	(5,2)	-	-	20	34,5	-	-
14521690	Zschopau, Stadt, Motorradstadt	494	100	266	53,8	73	14,8	189	38,3	22	4,5	11	2,2	186	37,7	10	2,0
14521700	Zschorlau	36	100	28	82,4	11	30,6	20	55,6	-	-	3	(8,3)	4	(11,1)	-	-
14521710	Zwönitz, Stadt	139	100	107	77,0	51	36,7	56	40,3	7	(5,0)	-	-	24	17,3	-	-
14522	Mittelsachsen	12.065	100	6.956	57,7	3.876	32,1	3.081	25,5	827	6,9	464	3,8	3.701	30,7	118	1,0
14522010	Altmittweida	24	100	19	82,6	17	65,4	3	(12,5)	-	-	3	(12,5)	-	-	-	-
14522020	Augustusburg, Stadt	140	100	108	77,1	48	34,3	63	45,0	7	(5,0)	-	-	23	16,4	-	-
14522035	Bobritzsch-Hilbersdorf	76	100	64	79,0	17	22,4	46	60,5	-	-	3	(3,9)	10	13,2	-	-
14522050	Brand-Erbisdorf, Stadt	174	100	116	66,7	82	47,1	36	20,7	3	(1,7)	9	(5,2)	42	24,1	-	-
14522060	Burgstädt, Stadt	366	100	241	65,8	128	35,0	110	30,1	7	(1,9)	37	10,1	83	22,7	-	-
14522070	Claußnitz	36	100	30	85,7	27	79,4	4	(11,1)	-	-	3	(8,3)	4	(11,1)	-	-
14522080	Döbeln, Stadt	1.551	100	983	63,4	678	43,7	304	19,6	68	4,4	39	2,5	438	28,2	26	1,7
14522090	Dorfchemnitz	8	(100)	7	(70,0)	4	(57,1)	3	(42,9)	-	-	-	-	3	(30,0)	-	-
14522110	Eppendorf	20	100	16	69,6	9	(50,0)	5	(25,0)	-	-	7	(35,0)	-	-	-	-
14522120	Erlau	27	100	28	100,0	7	(25,9)	20	69,0	-	-	-	-	-	-	-	-
14522140	Flöha, Stadt	385	100	242	62,9	138	35,8	101	26,2	10	2,6	9	(2,3)	116	30,1	4	(1,0)
14522150	Frankenberg/Sa., Stadt, Garnisonsstadt	517	100	287	55,5	158	30,6	127	24,6	29	5,6	21	4,1	175	33,8	5	(1,0)
14522170	Frauenstein, Stadt	38	100	29	80,6	14	36,8	14	36,8	-	-	3	(7,9)	6	(15,8)	-	-
14522180	Freiberg, Stadt, Universitätsstadt	4.045	100	1.521	37,6	766	18,9	756	18,7	505	12,5	158	3,9	1.792	44,3	69	1,7
14522190	Geringswalde, Stadt	153	100	117	76,5	83	54,2	36	23,5	9	(5,9)	3	(2,0)	28	18,3	-	-
14522200	Großhartmannsdorf	23	100	18	85,7	7	(30,4)	13	52,0	-	-	-	-	3	(13,0)	-	-
14522210	Großschirma, Stadt	131	100	122	95,3	70	53,4	52	39,7	-	-	3	(2,3)	3	(2,3)	-	-
14522220	Großweitzschen	44	100	27	61,4	11	25,0	18	40,9	3	(6,8)	-	-	11	25,0	-	-
14522230	Hainichen, Stadt	381	100	180	47,2	86	22,6	97	25,5	44	11,5	31	8,1	123	32,3	-	-
14522240	Halsbrücke	85	100	71	86,6	58	68,2	16	18,8	-	-	-	-	10	11,8	-	-
14522250	Hartha, Stadt	134	100	99	73,9	66	49,3	36	26,9	6	(4,5)	6	(4,5)	20	14,9	-	-
14522260	Hartmannsdorf	177	100	150	84,7	60	33,9	88	49,7	3	(1,7)	5	(2,8)	23	13,0	-	-
14522275	Jahnatal	93	100	47	50,5	31	33,3	19	20,4	5	(5,4)	13	14,0	30	32,3	-	-
14522280	Königsfeld	8	(100)	8	(100,0)	-	-	13	(100,0)	-	-	-	-	-	-	-	-
14522290	Königshain-Wiederau	29	100	18	66,7	12	41,4	8	(27,6)	-	-	3	(10,3)	6	(20,7)	-	-
14522300	Kriebstein	13	(100)	12	(80,0)	5	(29,4)	3	(30,0)	3	(18,8)	-	-	-	-	-	-
14522310	Leisnig, Stadt	336	100	311	92,6	110	32,7	202	60,1	-	-	8	(2,4)	14	4,2	-	-
14522320	Leubsdorf	21	100	19	82,6	4	(19,0)	13	59,1	-	-	4	(19,0)	-	-	-	-
14522330	Lichtenau	81	100	70	86,4	30	37,0	40	49,4	4	(4,9)	-	-	9	(11,1)	-	-
14522340	Lichtenberg/Erzgeb.	33	100	32	88,9	24	77,4	4	(12,1)	-	-	-	-	4	(12,1)	-	-
14522350	Lunzenau, Stadt	99	100	57	57,6	13	13,1	40	40,4	7	(7,1)	3	(3,0)	33	33,3	4	(4,0)
14522360	Mittweida, Stadt, Hochschulstadt	853	100	460	53,9	215	25,2	248	29,1	43	5,0	53	6,2	292	34,2	-	-
14522380	Mühlau	48	100	36	78,3	18	37,5	20	41,7	-	-	-	-	10	20,8	-	-
14522390	Mulda/Sa.	29	100	26	100,0	9	(31,0)	16	59,3	-	-	-	-	-	-	-	-
14522400	Neuhausen/Erzgeb.	47	100	48	92,3	22	46,8	21	44,7	-	-	-	-	-	-	-	-
14522420	Niederwiesa	70	100	46	65,7	27	38,6	21	30,0	3	(4,3)	4	(5,7)	18	25,7	-	-
14522430	Oberschöna	41	100	31	83,8	15	36,6	16	39,0	-	-	-	-	7	(17,1)	3	(7,3)
14522440	Oederan, Stadt	134	100	104	77,6	77	57,5	28	20,9	-	-	-	-	26	19,4	-	-
14522460	Penig, Stadt	125	100	97	77,6	67	53,6	32	25,6	-	-	12	9,6	19	15,2	-	-
14522470	Rechenberg-Bienenmühle	30	100	28	100,0	23	79,3	7	(23,3)	-	-	-	-	-	-	-	-
14522480	Reinsberg	32	100	24	77,4	15	46,9	7	(21,9)	-	-	-	-	7	(21,9)	-	-
14522490	Rochlitz, Stadt, Stadt des Roten Porphyrs	149	100	115	77,2	75	50,3	41	27,5	-	-	-	-	31	20,8	-	-
14522500	Rossau	37	100	30	78,9	22	64,7	4	(10,8)	-	-	-	-	6	(16,2)	-	-
14522510	Roßwein, Stadt	379	100	345	91,0	317	83,6	27	7,1	-	-	3	(0,8)	30	7,9	-	-
14522520	Sayda, Stadt	48	100	41	91,1	17	35,4	27	56,3	-	-	-	-	4	(8,3)	-	-
14522530	Seelitz	5	(100)	5	(62,5)	3	(37,5)	5	(62,5)	-	-	3	(37,5)	-	-	-	-
14522540	Striegistal	160	100	49	30,6	27	16,9	21	13,1	19	11,9	5	(3,1)	83	51,9	3	(1,9)
14522550	Taura	50	100	43	81,1	29	58,0	17	34,0	3	(6,0)	-	-	8	(16,0)	-	-
14522570	Waldheim, Stadt	535	100	331	61,9	120	22,4	212	39,6	54	10,1	10	1,9	142	26,5	3	(0,6)
14522580	Wechselburg	5	(100)	5	(62,5)	4	(57,1)	-	-	-	-	-	-	-	-	-	-
14522590	Weißborn/Erzgeb.	40	100	31	75,6	11	27,5	23	57,5	-	-	10	25,0	3	(7,5)	-	-
14522600	Zettlitz	5	(100)	5	(62,5)	3	(100,0)	-	-	-	-	-	-	3	(37,5)	-	-
14523	Vogtlandkreis	10.242	100	6.473	63,2	3.611	35,3	2.863	28,0	572	5,6	209	2,0	2.844	27,8	145	1,4
14523010	Adorf/Vogtl., Stadt	177	100	114	64,4	77	43,5	40	22,6	5	(2,8)	-	-	56	31,6	3	(1,7)
14523020	Auerbach/Vogtl., Stadt	647	100	401	62,0	179	27,7	219	33,8	16	2,5	22	3,4	213	32,9	-	-
14523030	Bad Brambach	64	100	53	84,1	29	45,3	21	32,8	-	-	3	(4,7)	8	(12,5)	-	-

AGS	Kreisfreie Stadt Landkreis Gemeinde Land	Insgesamt	Insgesamt in Prozent	Europa	Europa in Prozent	EU-27 Land	EU-27 Land in Prozent	sonstiges Europa	sonstiges Europa in Prozent	Afrika	Afrika in Prozent	Amerika	Amerika in Prozent	Asien	Asien in Prozent	Sonstige	Sonstige in Prozent
14523040	Bad Elster, Stadt	222	100	148	66,7	93	41,9	58	26,1	17	7,7	3	(1,4)	57	25,7	-	-
14523050	Bergen	4	(100)	3	(42,9)	-	-	-	-	-	-	3	(42,9)	-	-	-	-
14523060	Bösenbrunn	14	100	11	(100,0)	11	(100,0)	-	-	-	-	-	-	-	-	-	-
14523080	Eichigt	12	(100)	6	(66,7)	5	(55,6)	-	-	-	-	3	(30,0)	-	-	-	-
14523090	Ellefeld	49	100	44	86,3	36	73,5	11	22,4	-	-	3	(6,1)	5	(10,2)	-	-
14523100	Elsterberg, Stadt	101	100	92	92,9	49	48,5	45	44,6	-	-	-	-	4	(4,0)	3	(3,0)
14523120	Falkenstein/Vogtl., Stadt	272	100	216	79,4	117	43,0	96	35,3	3	(1,1)	3	(1,1)	53	19,5	3	(1,1)
14523130	Grünbach	32	100	28	90,3	11	34,4	19	59,4	-	-	-	-	3	(9,4)	-	-
14523150	Heinsdorfergrund	14	100	11	(100,0)	8	(61,5)	6	(37,5)	-	-	-	-	-	-	-	-
14523160	Klingenthal, Stadt	167	100	152	91,0	125	74,9	26	15,6	-	-	3	(1,8)	11	6,6	-	-
14523170	Lengsfeld, Stadt	159	100	126	79,2	87	54,7	37	23,3	11	6,9	12	7,5	9	(5,7)	-	-
14523190	Limbach	5	(100)	4	(100,0)	3	(100,0)	3	(42,9)	-	-	-	-	-	-	-	-
14523200	Markneukirchen, Stadt	172	100	137	79,7	112	65,1	25	14,5	-	-	3	(1,7)	29	16,9	-	-
14523230	Mühlental	6	(100)	3	(100,0)	3	(100,0)	-	-	-	-	-	-	-	-	-	-
14523245	Muldenhammer	43	100	36	83,7	31	79,5	3	(7,0)	3	(7,0)	-	-	5	(11,6)	-	-
14523260	Netzschkau, Stadt	97	100	79	81,4	59	60,8	17	17,5	3	(3,1)	-	-	12	12,4	-	-
14523270	Neuensalz	23	100	14	73,7	7	(35,0)	9	(47,4)	-	-	3	(13,0)	5	(21,7)	-	-
14523280	Neumark	47	100	36	75,0	29	61,7	5	(10,6)	-	-	3	(6,4)	10	21,3	-	-
14523290	Neustadt/Vogtl.	6	(100)	6	(100,0)	7	(100,0)	-	-	-	-	-	-	-	-	-	-
14523300	Oelsnitz/Vogtl., Stadt	302	100	190	62,9	91	30,1	102	33,8	11	3,6	24	7,9	69	22,8	3	(1,0)
14523310	Pausa-Mühltroff, Stadt	80	100	71	92,2	63	78,8	11	13,8	3	(3,8)	-	-	6	(7,5)	-	-
14523320	Plauen, Stadt	5.466	100	2.920	53,4	1.564	28,6	1.359	24,9	435	8,0	96	1,8	1.887	34,5	123	2,3
14523330	Pöhl	68	100	52	76,5	37	54,4	12	17,6	6	(8,8)	-	-	11	16,2	-	-
14523340	Reichenbach im Vogtland, Stadt	1.300	100	955	73,5	466	35,8	486	37,4	41	3,2	15	1,2	285	21,9	6	(0,5)
14523360	Rodewisch, Stadt	247	100	186	75,3	68	27,5	115	46,6	9	(3,6)	8	(3,2)	47	19,0	5	(2,0)
14523365	Rosenbach/Vogtl.	54	100	49	94,2	43	81,1	9	(16,7)	-	-	-	-	-	-	3	(5,6)
14523370	Schöneck/Vogtl., Stadt	75	100	47	62,7	31	41,3	13	17,3	3	(4,0)	8	(10,7)	18	24,0	3	(4,0)
14523380	Steinberg	52	100	46	90,2	18	34,6	29	55,8	-	-	-	-	5	(9,6)	-	-
14523410	Theuma	4	(100)	4	(100,0)	-	-	4	(100,0)	-	-	-	-	-	-	-	-
14523420	Tirpersdorf	9	(100)	6	(100,0)	-	-	3	(100,0)	-	-	-	-	-	-	-	-
14523430	Treuen, Stadt	136	100	110	80,9	68	50,0	44	32,4	-	-	-	-	24	17,6	3	(2,2)
14523440	Triebel/Vogtl.	13	(100)	13	(100,0)	10	(62,5)	6	(37,5)	-	-	-	-	-	-	-	-
14523450	Weischlitz	103	100	79	76,7	60	58,3	17	16,5	4	(3,9)	-	-	19	18,4	-	-
14523460	Werda	14	100	12	(100,0)	5	(41,7)	3	(33,3)	-	-	-	-	-	-	-	-
14524	Zwickau	14.319	100	8.166	57,0	5.012	35,0	3.151	22,0	705	4,9	245	1,7	4.893	34,2	307	2,1
14524010	Bernsdorf	21	100	12	70,6	12	52,2	4	(19,0)	-	-	3	(14,3)	5	(23,8)	-	-
14524020	Callenberg	33	100	20	69,0	21	60,0	3	(9,1)	-	-	-	-	7	(21,2)	-	-
14524030	Crimmitschau, Stadt	1.221	100	906	74,2	733	60,0	175	14,3	24	2,0	16	1,3	253	20,7	20	1,6
14524040	Crinitzberg	10	(100)	8	(100,0)	-	-	5	(62,5)	-	-	-	-	-	-	-	-
14524050	Dennheritz	3	(100)	3	(100,0)	4	(100,0)	-	-	-	-	-	-	-	-	-	-
14524060	Fraureuth	46	100	35	83,3	28	60,9	11	23,9	-	-	4	(8,7)	-	-	-	-
14524070	Gersdorf	38	100	26	70,3	14	36,8	11	28,9	-	-	-	-	8	(21,1)	-	-
14524080	Glauchau, Stadt	1.032	100	545	52,8	312	30,2	231	22,4	14	1,4	7	(0,7)	311	30,1	158	15,3
14524090	Hartenstein, Stadt	54	100	50	100,0	20	37,0	29	53,7	-	-	-	-	3	(5,6)	-	-
14524100	Hartmannsdorf b. Kirchberg	25	100	23	100,0	3	(12,0)	23	85,2	-	-	-	-	-	-	-	-
14524110	Hirschfeld	5	(100)	-	-	-	-	-	-	-	-	-	-	-	-	-	-
14524120	Hohenstein-Ernstthal, Stadt	398	100	258	64,8	164	41,2	97	24,4	10	2,5	10	2,5	116	29,1	7	(1,8)
14524130	Kirchberg, Stadt	233	100	115	49,4	34	14,6	78	33,5	10	4,3	7	(3,0)	99	42,5	4	(1,7)
14524140	Langenbernsdorf	38	100	34	91,9	23	60,5	12	31,6	-	-	-	-	3	(7,9)	-	-
14524150	Langenweißbach	16	100	19	100,0	14	70,0	9	(45,0)	-	-	-	-	-	-	-	-
14524160	Lichtenstein/Sa., Stadt	323	100	235	72,8	117	36,2	120	37,2	5	(1,5)	5	(1,5)	75	23,2	-	-
14524170	Lichtentanne	76	100	61	80,3	37	48,7	21	27,6	4	(5,3)	-	-	11	14,5	3	(3,9)
14524180	Limbach-Oberfrohna, Stadt	1.039	100	570	54,9	342	32,9	230	22,1	60	5,8	18	1,7	378	36,4	15	1,4
14524190	Meerane, Stadt	628	100	471	75,0	236	37,6	232	36,9	16	2,5	7	(1,1)	138	22,0	-	-
14524200	Mülsen	175	100	149	85,1	94	53,7	57	32,6	3	(1,7)	3	(1,7)	19	10,9	-	-
14524210	Neukirchen/Pleiße	33	100	29	90,6	14	42,4	16	48,5	-	-	-	-	3	(9,1)	-	-
14524220	Niederfrohna	9	(100)	6	(66,7)	3	(37,5)	-	-	-	-	-	-	3	(33,3)	-	-
14524230	Oberlungwitz, Stadt	89	100	68	76,4	50	56,2	15	16,9	-	-	-	-	18	20,2	-	-
14524240	Oberwiera	10	(100)	10	(100,0)	8	(100,0)	-	-	-	-	-	-	-	-	-	-
14524250	Reinsdorf	128	100	116	92,8	77	60,2	40	31,3	-	-	3	(2,3)	5	(3,9)	-	-
14524260	Remse	49	100	39	73,6	32	65,3	10	20,4	5	(10,2)	-	-	3	(6,1)	3	(6,1)
14524270	Schönberg	9	(100)	6	(66,7)	4	(50,0)	-	-	-	-	-	-	3	(33,3)	-	-
14524280	St. Egidien	155	100	38	24,5	15	9,7	23	14,8	35	22,6	3	(1,9)	87	56,1	-	-

AGS	Kreisfreie Stadt Landkreis Gemeinde Land	Insgesamt	Insgesamt in Prozent	Europa	Europa in Prozent	EU-27 Land	EU-27 Land in Prozent	sonstiges Europa	sonstiges Europa in Prozent	Afrika	Afrika in Prozent	Amerika	Amerika in Prozent	Asien	Asien in Prozent	Sonstige	Sonstige in Prozent
14524290	Waldenburg, Stadt	172	100	63	36,6	40	23,3	25	14,5	-	-	-	-	107	62,2	3	(1,7)
14524300	Werdau, Stadt	1.737	100	1.273	73,3	899	51,8	373	21,5	71	4,1	6	(0,3)	384	22,1	4	(0,2)
14524310	Wildenfels, Stadt	51	100	34	66,7	20	39,2	17	33,3	8	(15,7)	-	-	10	19,6	-	-
14524320	Wilkau-Haßlau, Stadt	378	100	200	52,9	96	25,4	108	28,6	29	7,7	11	2,9	134	35,4	3	(0,8)
14524330	Zwickau, Stadt, Hochschulstadt	6.089	100	2.737	44,9	1.559	25,6	1.180	19,4	415	6,8	129	2,1	2.710	44,5	98	1,6
14625	Bautzen	9.461	100	6.302	66,6	3.165	33,5	3.134	33,1	377	4,0	222	2,3	2.265	23,9	296	3,1
14625010	Arnsdorf	82	100	66	80,5	21	25,6	42	51,2	4	(4,9)	-	-	12	14,6	3	(3,7)
14625020	Bautzen, Stadt	2.076	100	1.155	55,6	558	26,9	595	28,7	66	3,2	44	2,1	565	27,2	250	12,0
14625030	Bernsdorf, Stadt	184	100	158	85,9	103	56,0	54	29,3	3	(1,6)	-	-	20	10,9	-	-
14625040	Bischofswerda, Stadt	399	100	318	79,7	137	34,3	184	46,1	5	(1,3)	-	-	75	18,8	-	-
14625060	Burkau	35	100	28	75,7	15	42,9	14	40,0	-	-	5	(14,3)	-	-	-	-
14625080	Croswitz	5	(100)	5	(100,0)	5	(100,0)	-	-	-	-	-	-	-	-	-	-
14625090	Cunewalde	75	100	68	95,8	24	32,0	46	61,3	-	-	-	-	-	-	-	-
14625100	Demitz-Thumitz	38	100	38	100,0	12	31,6	30	71,4	-	-	-	-	-	-	-	-
14625110	Doberschau-Gaußig	54	100	43	76,8	29	53,7	12	22,2	5	(9,3)	-	-	6	(11,1)	-	-
14625120	Elsterheide	50	100	46	100,0	25	50,0	20	40,0	3	(6,0)	-	-	3	(6,0)	-	-
14625130	Elstra, Stadt	33	100	33	100,0	32	91,4	3	(9,1)	-	-	-	-	-	-	-	-
14625140	Frankenthal	3	(100)	3	(50,0)	-	-	3	(50,0)	-	-	-	-	3	(50,0)	-	-
14625150	Göda	42	100	36	80,0	13	31,0	26	61,9	3	(7,1)	-	-	-	-	-	-
14625160	Großdubrau	29	100	18	69,2	15	51,7	6	(20,7)	-	-	4	(13,8)	3	(10,3)	-	-
14625170	Großharthau	34	100	21	72,4	11	32,4	15	50,0	-	-	-	-	-	-	-	-
14625180	Großnaundorf	4	(100)	4	(100,0)	4	(57,1)	3	(42,9)	-	-	-	-	-	-	-	-
14625190	Großpostwitz/O.L.	49	100	43	93,5	31	63,3	11	22,4	-	-	3	(6,1)	4	(8,2)	-	-
14625200	Großröhrsdorf, Stadt	273	100	243	89,0	140	51,3	101	37,0	-	-	7	(2,6)	23	8,4	3	(1,1)
14625220	Haselbachtal	25	100	18	85,7	9	(36,0)	12	54,5	-	-	-	-	-	-	-	-
14625230	Hochkirch	42	100	42	100,0	22	52,4	23	54,8	-	-	-	-	-	-	-	-
14625240	Hoyerswerda, Stadt	1.649	100	766	46,5	366	22,2	402	24,4	129	7,8	59	3,6	676	41,0	18	1,1
14625250	Kamenz, Stadt	1.283	100	678	52,8	398	31,0	278	21,7	83	6,5	25	1,9	482	37,6	12	0,9
14625270	Königsbrück, Stadt	136	100	124	93,2	97	71,3	25	18,4	3	(2,2)	-	-	7	(5,1)	-	-
14625280	Königswartha	124	100	107	86,3	28	22,6	77	62,1	3	(2,4)	-	-	17	13,7	-	-
14625290	Kubschütz	32	100	26	89,7	11	34,4	17	58,6	-	-	-	-	3	(9,4)	-	-
14625300	Laußnitz	46	100	42	100,0	30	71,4	15	32,6	-	-	-	-	-	-	-	-
14625310	Lauta, Stadt	167	100	154	92,2	75	44,9	76	45,5	3	(1,8)	3	(1,8)	13	7,8	-	-
14625320	Lichtenberg	23	100	21	100,0	23	88,5	-	-	-	-	-	-	-	-	-	-
14625330	Lohsa	50	100	40	85,1	14	28,0	22	44,0	3	(6,0)	3	(6,0)	7	(14,0)	-	-
14625340	Malschwitz	140	100	128	89,5	50	35,7	81	57,9	3	(2,1)	-	-	8	(5,7)	-	-
14625350	Nebelschütz	12	(100)	4	(50,0)	4	(50,0)	-	-	-	-	-	-	3	(30,0)	-	-
14625360	Neschwitz	18	100	12	63,2	12	63,2	-	-	-	-	-	-	3	(16,7)	-	-
14625370	Neukirch	27	100	23	82,1	17	60,7	4	(14,8)	-	-	-	-	5	(18,5)	-	-
14625380	Neukirch/Lausitz	79	100	64	84,2	19	24,1	48	60,8	3	(3,8)	3	(3,8)	9	(11,4)	-	-
14625390	Obergurig	16	100	11	(68,8)	6	(35,3)	4	(30,8)	-	-	3	(17,6)	3	(18,8)	-	-
14625410	Ohorn	34	100	33	91,7	13	38,2	19	55,9	-	-	-	-	3	(8,8)	-	-
14625420	Oßling	20	100	17	100,0	15	71,4	4	(20,0)	-	-	-	-	-	-	-	-
14625430	Ottendorf-Okrilla	151	100	133	88,1	77	51,0	57	37,7	-	-	-	-	16	10,6	-	-
14625440	Panschwitz-Kuckau	52	100	48	100,0	12	23,1	38	73,1	-	-	3	(5,8)	-	-	-	-
14625450	Pulsnitz, Stadt	128	100	66	51,6	42	32,8	25	19,5	4	(3,1)	22	17,2	39	30,5	-	-
14625460	Puschwitz	8	(100)	7	(100,0)	6	(66,7)	3	(30,0)	-	-	-	-	-	-	-	-
14625470	Räckelwitz	17	100	17	100,0	4	(28,6)	10	(71,4)	-	-	-	-	-	-	-	-
14625480	Radeberg, Stadt	761	100	578	76,0	359	47,2	215	28,3	45	5,9	13	1,7	124	16,3	3	(0,4)
14625490	Radibor	29	100	22	81,5	9	(31,0)	12	41,4	-	-	-	-	3	(10,3)	-	-
14625500	Ralbitz-Rosenthal	16	100	16	84,2	4	(23,5)	16	80,0	-	-	-	-	3	(18,8)	-	-
14625510	Rammenau	24	100	23	88,5	6	(25,0)	16	72,7	-	-	-	-	3	(12,5)	-	-
14625525	Schirgiswalde-Kirschau, Stadt	153	100	144	94,7	62	40,5	80	52,3	-	-	3	(2,0)	7	(4,6)	-	-
14625530	Schmölln-Putzkau	28	100	28	87,5	10	(35,7)	14	50,0	-	-	-	-	3	(10,7)	-	-
14625550	Schwepnitz	55	100	51	94,4	28	50,9	21	38,2	-	-	-	-	3	(5,5)	-	-
14625560	Sohland a. d. Spree	276	100	158	57,2	53	19,2	103	37,3	12	4,3	9	(3,3)	88	31,9	3	(1,1)
14625570	Spreetal	4	(100)	4	(100,0)	4	(100,0)	-	-	-	-	-	-	-	-	-	-
14625580	Steina	12	(100)	10	(76,9)	-	-	10	(76,9)	3	(21,4)	-	-	-	-	3	(21,4)
14625590	Steinigtwolmsdorf	29	100	23	74,2	4	(13,8)	15	51,7	-	-	-	-	7	(24,1)	3	(10,3)
14625600	Wachau	40	100	33	82,5	17	42,5	15	37,5	3	(7,5)	-	-	3	(7,5)	-	-
14625610	Weißenberg, Stadt	79	100	78	96,3	35	44,3	41	51,9	-	-	-	-	3	(3,8)	-	-
14625630	Wilthen, Stadt	154	100	140	93,3	20	13,0	123	79,9	-	-	-	-	9	(5,8)	-	-
14625640	Wittichenau, Stadt	76	100	70	93,3	28	36,8	40	52,6	-	-	5	(6,6)	3	(3,9)	-	-

AGS	Kreisfreie Stadt Landkreis Gemeinde Land	Insgesamt	Insgesamt in Prozent	Europa	Europa in Prozent	EU-27 Land	EU-27 Land in Prozent	sonstiges Europa	sonstiges Europa in Prozent	Afrika	Afrika in Prozent	Amerika	Amerika in Prozent	Asien	Asien in Prozent	Sonstige	Sonstige in Prozent
14626	Görlitz	14.216	100	11.077	77,9	8.138	57,2	2.936	20,7	346	2,4	258	1,8	2.440	17,2	95	0,7
14626010	Bad Muskau, Stadt	568	100	557	97,5	507	89,3	52	9,2	-	-	-	-	10	1,8	-	-
14626020	Beiersdorf	12	(100)	15	100,0	5	(38,5)	6	(60,0)	-	-	-	-	-	-	-	-
14626030	Bernstadt a. d. Eigen, Stadt	86	100	82	96,5	74	86,0	13	15,1	-	-	-	-	3	(3,5)	-	-
14626050	Bertsdorf-Hörnitz	34	100	33	91,7	22	73,3	8	(23,5)	-	-	-	-	3	(8,8)	-	-
14626060	Boxberg/O.L.	55	100	43	84,3	16	29,1	25	45,5	-	-	4	(7,3)	7	(12,7)	-	-
14626070	Dürrhennersdorf	28	100	28	100,0	27	90,0	3	(10,7)	-	-	-	-	-	-	-	-
14626085	Ebersbach-Neugersdorf, Stadt	289	100	242	83,7	154	53,3	85	29,4	3	(1,0)	3	(1,0)	41	14,2	-	-
14626100	Gablenz	8	(100)	8	(100,0)	6	(60,0)	3	(27,3)	-	-	-	-	-	-	-	-
14626110	Görlitz, Stadt, Hochschulstadt	6.772	100	5.621	83,0	4.837	71,4	784	11,6	116	1,7	77	1,1	902	13,3	54	0,8
14626120	Groß Düben	3	(100)	3	(100,0)	3	(50,0)	3	(50,0)	-	-	-	-	-	-	-	-
14626140	Großschönau	147	100	127	86,4	70	47,6	57	38,8	3	(2,0)	3	(2,0)	16	10,9	-	-
14626150	Großschweidnitz	29	100	24	77,4	19	61,3	8	(27,6)	-	-	-	-	6	(20,7)	-	-
14626160	Hähnichen	11	(100)	11	(78,6)	10	(76,9)	3	(21,4)	-	-	-	-	3	(21,4)	-	-
14626170	Hainewalde	27	100	26	89,7	15	57,7	10	(37,0)	-	-	-	-	3	(11,1)	-	-
14626180	Herrnhut, Stadt	181	100	130	71,8	61	33,7	71	39,2	11	6,1	26	14,4	13	7,2	-	-
14626190	Hohendubrau	6	(100)	7	(70,0)	4	(57,1)	-	-	3	(30,0)	-	-	-	-	-	-
14626200	Horka	28	100	24	88,9	25	80,6	3	(10,7)	-	-	-	-	-	-	-	-
14626210	Jonsdorf, Kurort	40	100	40	93,0	17	42,5	26	65,0	-	-	3	(7,5)	3	(7,5)	-	-
14626230	Kodersdorf	24	100	23	88,5	20	74,1	3	(12,5)	-	-	-	-	3	(12,5)	-	-
14626240	Königshain	14	100	13	(100,0)	11	(68,8)	4	(25,0)	-	-	-	-	-	-	-	-
14626245	Kottmar	60	100	55	87,3	37	61,7	14	23,3	3	(5,0)	-	-	5	(8,3)	-	-
14626250	Krauschwitz i.d. O.L.	82	100	77	89,5	61	74,4	15	18,3	4	(4,9)	-	-	-	-	-	-
14626260	Kreba-Neudorf	40	100	40	100,0	4	(10,0)	38	90,5	-	-	-	-	-	-	-	-
14626270	Lawalde	7	(100)	7	(100,0)	7	(70,0)	3	(30,0)	-	-	-	-	-	-	-	-
14626280	Leutersdorf	48	100	46	88,5	27	56,3	15	31,3	-	-	-	-	4	(8,3)	-	-
14626290	Löbau, Stadt	909	100	431	47,4	119	13,1	312	34,3	42	4,6	30	3,3	394	43,3	13	1,4
14626300	Markersdorf	62	100	50	83,3	34	54,8	15	24,2	3	(4,8)	-	-	4	(6,5)	-	-
14626310	Mittelherwigsdorf	95	100	91	91,9	31	32,6	57	60,0	-	-	-	-	5	(5,3)	-	-
14626320	Mücka	18	100	13	59,1	7	(36,8)	3	(16,7)	3	(16,7)	3	(16,7)	7	(36,8)	-	-
14626330	Neißeau	26	100	24	88,9	16	61,5	6	(23,1)	3	(11,5)	-	-	-	-	-	-
14626350	Neusalza-Spremberg, Stadt	98	100	38	38,8	20	20,4	16	16,3	-	-	12	12,2	53	54,1	-	-
14626370	Niesky, Stadt	304	100	188	61,8	77	25,3	106	34,9	19	6,3	3	(1,0)	95	31,3	-	-
14626390	Oderwitz	48	100	35	74,5	27	56,3	11	22,9	3	(6,3)	4	(8,3)	9	(18,8)	-	-
14626400	Olbersdorf	195	100	191	96,5	86	44,1	102	52,3	-	-	3	(1,5)	4	(2,1)	-	-
14626410	Oppach	34	100	27	87,1	8	(23,5)	21	61,8	-	-	-	-	4	(11,8)	-	-
14626420	Ostritz, Stadt	125	100	119	93,0	73	58,4	44	35,2	-	-	-	-	9	(7,2)	-	-
14626430	Oybin	16	100	13	72,2	11	(64,7)	4	(22,2)	-	-	-	-	-	-	3	(18,8)
14626440	Quitzdorf am See	8	(100)	7	(70,0)	7	(70,0)	-	-	-	-	3	(30,0)	-	-	-	-
14626450	Reichenbach/O.L., Stadt	112	100	95	84,8	66	58,9	31	27,7	3	(2,7)	6	(5,4)	10	8,9	-	-
14626460	Rietschen	54	100	45	84,9	18	33,3	29	53,7	-	-	3	(5,6)	4	(7,4)	-	-
14626470	Rosenbach	25	100	25	100,0	11	44,0	16	59,3	-	-	-	-	-	-	-	-
14626480	Rothenburg/O.L., Stadt	160	100	120	75,0	92	57,5	25	15,6	-	-	3	(1,9)	36	22,5	-	-
14626490	Schleife	39	100	35	92,1	11	28,2	21	53,8	-	-	-	-	-	-	-	-
14626500	Schönau-Berzdorf a. d. Eigen	55	100	46	90,2	43	84,3	3	(5,5)	-	-	4	(7,3)	-	-	-	-
14626510	Schönbach	17	100	17	100,0	7	(46,7)	8	(53,3)	-	-	-	-	-	-	-	-
14626520	Schöpstal	30	100	30	100,0	23	74,2	8	(26,7)	-	-	-	-	-	-	-	-
14626530	Seifhennersdorf, Stadt	170	100	153	90,0	116	68,2	38	22,4	-	-	4	(2,4)	10	5,9	-	-
14626560	Trebendorf	-	-	-	-	-	-	-	-	-	-	-	-	-	-	-	-
14626570	Vierkirchen	61	100	62	100,0	17	27,9	43	70,5	-	-	-	-	-	-	-	-
14626580	Waldhufen	45	100	39	83,0	34	70,8	4	(8,9)	-	-	3	(6,7)	7	(15,6)	-	-
14626590	Weißkeißel	33	100	33	100,0	25	71,4	10	30,3	-	-	-	-	-	-	-	-
14626600	Weißwasser/O.L., Stadt	671	100	477	71,1	290	43,2	187	27,9	16	2,4	28	4,2	146	21,8	-	-
14626610	Zittau, Stadt, Hochschulstadt	2.192	100	1.399	63,8	832	38,0	564	25,7	106	4,8	45	2,1	618	28,2	20	0,9
14627	Meißen	9.770	100	6.320	64,7	3.342	34,2	2.976	30,5	409	4,2	315	3,2	2.570	26,3	163	1,7
14627010	Coswig, Stadt	959	100	599	62,5	331	34,5	267	27,8	27	2,8	24	2,5	287	29,9	19	2,0
14627020	Diera-Zehren	56	100	55	93,2	28	50,0	28	50,0	4	(7,1)	-	-	3	(5,4)	-	-
14627030	Ebersbach	50	100	54	100,0	30	60,0	20	40,0	-	-	-	-	-	-	-	-
14627040	Glaubitz	55	100	23	41,8	13	23,6	7	(12,7)	8	(14,5)	-	-	23	41,8	-	-
14627050	Gröditz, Stadt	365	100	196	53,7	85	23,3	112	30,7	14	3,8	27	7,4	117	32,1	7	(1,9)
14627060	Großenhain, Stadt	955	100	631	66,1	383	40,1	245	25,7	28	2,9	39	4,1	236	24,7	21	2,2
14627070	Hirschstein	40	100	36	90,0	30	81,1	4	(10,0)	-	-	-	-	4	(10,0)	-	-

AGS	Kreisfreie Stadt Landkreis Gemeinde Land	Insgesamt	Insgesamt in Prozent	Europa	Europa in Prozent	EU-27 Land	EU-27 Land in Prozent	sonstiges Europa	sonstiges Europa in Prozent	Afrika	Afrika in Prozent	Amerika	Amerika in Prozent	Asien	Asien in Prozent	Sonstige	Sonstige in Prozent
14627080	Käbschütztal	31	100	26	78,8	18	58,1	6	(19,4)	3	(9,7)	-	-	5	(16,1)	-	-
14627100	Klipphausen	140	100	127	90,7	74	52,9	49	35,0	3	(2,1)	8	(5,7)	6	(4,3)	-	-
14627110	Lampertswalde	45	100	40	100,0	38	92,7	3	(6,7)	-	-	-	-	3	(6,7)	-	-
14627130	Lommatsch, Stadt	100	100	90	90,9	43	43,0	48	48,0	-	-	-	-	7	(7,0)	-	-
14627140	Meißen, Stadt	2.149	100	1.239	57,7	638	29,7	604	28,1	90	4,2	61	2,8	697	32,4	63	2,9
14627150	Moritzburg	145	100	133	91,7	37	25,5	94	64,8	-	-	4	(2,8)	8	(5,5)	-	-
14627170	Niederau	39	100	31	86,1	12	30,8	21	53,8	3	(7,7)	3	(7,7)	4	(10,3)	-	-
14627180	Nossen, Stadt	265	100	243	91,7	180	67,9	65	24,5	4	(1,5)	4	(1,5)	13	4,9	-	-
14627190	Nünchritz	129	100	112	86,8	67	51,9	47	36,4	3	(2,3)	-	-	12	9,3	-	-
14627200	Priestewitz	43	100	40	87,0	28	65,1	8	(18,6)	-	-	-	-	4	(9,3)	-	-
14627210	Radebeul, Stadt	1.393	100	997	71,6	432	31,0	564	40,5	57	4,1	48	3,4	283	20,3	3	(0,2)
14627220	Radeburg, Stadt	193	100	175	90,7	97	50,3	82	42,5	-	-	3	(1,6)	17	8,8	-	-
14627230	Riesa, Stadt	1.823	100	803	44,0	334	18,3	467	25,6	154	8,4	70	3,8	750	41,1	50	2,7
14627240	Röderaue	38	100	39	92,9	13	34,2	23	60,5	3	(7,9)	-	-	-	-	-	-
14627250	Schönfeld	61	100	61	100,0	55	87,3	8	(13,1)	-	-	-	-	-	-	-	-
14627260	Stauchitz	64	100	64	100,0	63	95,5	3	(4,7)	-	-	-	-	-	-	-	-
14627270	Strehla, Stadt	68	100	66	95,7	28	41,2	37	54,4	-	-	-	-	-	-	-	-
14627290	Thiendorf	164	100	157	96,9	92	56,1	65	39,6	-	-	-	-	4	(2,4)	-	-
14627310	Weinböhla	122	100	80	65,6	42	34,4	42	34,4	3	(2,5)	3	(2,5)	29	23,8	-	-
14627340	Wülknitz	37	100	34	91,9	16	43,2	14	37,8	-	-	-	-	-	-	-	-
14627360	Zeithain	236	100	177	75,0	130	55,1	46	19,5	7	(3,0)	6	(2,5)	51	21,6	-	-
14628	Sächsische Schweiz-Osterzgebirge	8.335	100	5.290	63,5	3.024	36,3	2.265	27,2	373	4,5	240	2,9	2.260	27,1	170	2,0
14628010	Altenberg, Stadt	352	100	295	83,8	190	54,0	106	30,1	9	(2,6)	10	2,8	30	8,5	8	(2,3)
14628020	Bad Gottleuba-Berggießhübel, Stadt	68	100	45	66,2	24	35,3	24	35,3	-	-	-	-	22	32,4	-	-
14628030	Bad Schandau, Stadt	131	100	94	71,8	58	44,3	34	26,0	-	-	7	(5,3)	31	23,7	-	-
14628040	Bahretal	48	100	29	60,4	10	20,8	18	37,5	-	-	7	(14,6)	10	20,8	-	-
14628050	Bannewitz	221	100	167	75,6	83	37,6	83	37,6	3	(1,4)	13	5,9	33	14,9	5	(2,3)
14628060	Dippoldiswalde, Stadt	349	100	182	52,1	97	27,8	87	24,9	19	5,4	11	3,2	122	35,0	18	5,2
14628070	Dohna	21	100	18	100,0	19	76,0	3	(14,3)	-	-	-	-	-	-	-	-
14628080	Dohna, Stadt	124	100	109	89,3	53	42,7	51	41,1	-	-	-	-	9	(7,3)	-	-
14628090	Dorfhain	25	100	21	87,5	6	(24,0)	16	69,6	-	-	-	-	3	(12,0)	3	(12,0)
14628100	Dürrröhrsdorf-Dittersbach	90	100	48	53,3	24	26,7	23	25,6	-	-	5	(5,6)	37	41,1	-	-
14628110	Freital, Stadt	1.851	100	1.300	70,2	795	42,9	508	27,4	61	3,3	43	2,3	437	23,6	10	0,5
14628130	Glashütte, Stadt	119	100	74	62,2	32	26,9	42	35,3	3	(2,5)	-	-	39	32,8	3	(2,5)
14628140	Gohrisch	24	100	24	88,9	14	53,8	11	45,8	-	-	-	-	3	(12,5)	-	-
14628150	Hartmannsdorf-Reichenau	-	-	-	-	-	-	-	-	-	-	-	-	-	-	-	-
14628160	Heidenau, Stadt	863	100	488	56,5	242	28,0	243	28,2	43	5,0	27	3,1	299	34,6	15	1,7
14628170	Hermisdorf/Erzgeb.	12	(100)	12	(100,0)	5	(55,6)	4	(44,4)	-	-	-	-	-	-	-	-
14628190	Hohnstein, Stadt	29	100	21	77,8	17	65,4	6	(20,7)	3	(10,3)	-	-	8	(27,6)	-	-
14628205	Klingenberg	278	100	72	25,9	29	10,4	44	15,8	54	19,4	5	(1,8)	135	48,6	12	4,3
14628210	Königstein/Sächs. Schw., Stadt	121	100	85	70,2	46	38,0	36	29,8	3	(2,5)	3	(2,5)	38	31,4	-	-
14628220	Kreischa	144	100	114	79,2	60	41,7	56	38,9	6	(4,2)	9	(6,3)	17	11,8	-	-
14628230	Liebstadt, Stadt	12	(100)	9	(100,0)	3	(37,5)	4	(50,0)	-	-	-	-	-	-	-	-
14628240	Lohmen	34	100	27	90,0	17	50,0	6	(17,6)	-	-	-	-	4	(11,8)	-	-
14628250	Müglitztal	30	100	25	86,2	12	40,0	15	50,0	-	-	4	(13,3)	3	(10,0)	-	-
14628260	Neustadt in Sachsen, Stadt	284	100	197	69,4	102	35,9	94	33,1	5	(1,8)	10	3,5	71	25,0	-	-
14628270	Pirna, Stadt	2.055	100	1.122	54,6	708	34,5	416	20,2	111	5,4	37	1,8	707	34,4	82	4,0
14628300	Rabenau, Stadt	82	100	74	91,4	39	47,6	36	43,9	-	-	3	(3,7)	6	(7,3)	-	-
14628310	Rathen, Kurort	16	100	9	(50,0)	-	-	6	(33,3)	-	-	-	-	9	(47,4)	-	-
14628320	Rathmannsdorf	29	100	29	100,0	9	(31,0)	18	66,7	-	-	-	-	-	-	-	-
14628330	Reinhardtsdorf-Schöna	19	100	18	85,7	5	(26,3)	14	66,7	-	-	-	-	-	-	-	-
14628340	Rosenthal-Bielatal	22	100	15	78,9	14	60,9	3	(13,6)	-	-	-	-	4	(18,2)	-	-
14628360	Sebnitz, Stadt	445	100	262	58,9	140	31,5	121	27,2	26	5,8	33	7,4	112	25,2	11	2,5
14628370	Stadt Wehlen, Stadt	12	(100)	12	(80,0)	5	(38,5)	5	(35,7)	3	(20,0)	-	-	3	(20,0)	-	-
14628380	Stolpen, Stadt	59	100	44	74,6	30	50,8	19	32,2	-	-	6	(10,2)	10	16,9	-	-
14628390	Struppen	17	100	15	78,9	5	(27,8)	7	(50,0)	3	(17,6)	-	-	3	(17,6)	-	-
14628400	Tharandt, Stadt	150	100	67	44,7	27	18,0	41	27,3	17	11,3	4	(2,7)	55	36,7	-	-
14628410	Wilsdruff, Stadt	209	100	173	82,8	110	52,6	64	30,6	8	(3,8)	7	(3,3)	18	8,6	4	(1,9)
14729	Leipzig	9.279	100	5.889	63,5	2.600	28,0	3.292	35,5	541	5,8	266	2,9	2.424	26,1	159	1,7
14729010	Bad Lausick, Stadt	178	100	135	75,8	52	29,2	81	45,5	7	(3,9)	9	(5,1)	25	14,0	-	-
14729020	Belgershain	44	100	38	88,4	23	52,3	16	36,4	3	(6,8)	3	(6,8)	3	(6,8)	-	-
14729030	Bennewitz	92	100	68	73,9	31	33,7	38	41,3	4	(4,3)	-	-	21	22,8	-	-

AGS	Kreisfreie Stadt Landkreis Gemeinde Land	Insgesamt	Insgesamt in Prozent	Europa	Europa in Prozent	EU-27 Land	EU-27 Land in Prozent	sonstiges Europa	sonstiges Europa in Prozent	Afrika	Afrika in Prozent	Amerika	Amerika in Prozent	Asien	Asien in Prozent	Sonstige	Sonstige in Prozent
14729040	Böhlen, Stadt	289	100	220	76,1	95	32,9	127	43,9	4	(1,4)	12	4,2	53	18,3	-	-
14729050	Borna, Stadt	1.324	100	555	41,9	239	18,1	319	24,1	144	10,9	44	3,3	522	39,4	60	4,5
14729060	Borsdorf	235	100	175	74,5	54	23,0	123	52,3	9	(3,8)	4	(1,7)	40	17,0	4	(1,7)
14729070	Brandis, Stadt	430	100	216	50,2	60	14,0	156	36,3	55	12,8	15	3,5	148	34,4	-	-
14729080	Colditz, Stadt	237	100	153	64,6	61	25,7	92	38,8	11	4,6	4	(1,7)	68	28,7	-	-
14729100	Elstertrebnitz	31	100	24	85,7	7	(22,6)	19	65,5	-	-	-	-	-	-	-	-
14729140	Frohburg, Stadt	176	100	140	79,5	48	27,3	96	54,5	6	(3,4)	5	(2,8)	26	14,8	-	-
14729150	Geithain, Stadt	254	100	176	69,3	98	38,6	79	31,1	12	4,7	5	(2,0)	60	23,6	-	-
14729160	Grimma, Stadt	1.210	100	610	50,4	247	20,4	361	29,8	72	6,0	20	1,7	476	39,3	36	3,0
14729170	Groitzsch, Stadt	149	100	102	68,5	83	55,7	19	12,8	3	(2,0)	8	(5,4)	32	21,5	3	(2,0)
14729190	Großpösna	107	100	78	72,9	17	15,9	59	55,1	3	(2,8)	11	10,3	17	15,9	-	-
14729220	Kitzscher, Stadt	165	100	121	73,3	81	49,1	40	24,2	6	(3,6)	3	(1,8)	31	18,8	9	(5,5)
14729245	Lossatal	134	100	103	76,9	49	36,6	57	42,5	8	(6,0)	-	-	26	19,4	-	-
14729250	Machern	142	100	102	71,8	47	33,1	58	40,8	-	-	4	(2,8)	35	24,6	-	-
14729260	Markkleeberg, Stadt	984	100	685	69,6	265	26,9	423	43,0	40	4,1	49	5,0	204	20,7	7	(0,7)
14729270	Markranstädt, Stadt	620	100	314	50,6	141	22,7	171	27,6	67	10,8	30	4,8	198	31,9	15	2,4
14729300	Naunhof, Stadt	135	100	96	71,1	46	34,1	53	39,3	4	(3,0)	8	(5,9)	24	17,8	3	(2,2)
14729320	Neukieritzsch	276	100	219	79,3	81	29,3	137	49,6	12	4,3	-	-	43	15,6	4	(1,4)
14729330	Otterwisch	22	100	19	79,2	6	(27,3)	10	(50,0)	-	-	-	-	-	-	-	-
14729340	Parthenstein	46	100	39	90,7	20	43,5	16	34,8	3	(6,5)	-	-	4	(8,7)	-	-
14729350	Pegau, Stadt	205	100	165	80,5	74	36,1	94	45,9	-	-	3	(1,5)	37	18,0	3	(1,5)
14729360	Regis-Breitlingen, Stadt	105	100	57	54,3	35	33,3	24	22,9	8	(7,6)	-	-	39	37,1	-	-
14729370	Rötha, Stadt	477	100	374	78,4	129	27,0	249	52,2	24	5,0	7	(1,5)	71	14,9	3	(0,6)
14729380	Thallwitz	29	100	29	100,0	-	-	27	100,0	-	-	-	-	-	-	-	-
14729400	Trebsen/Mulde, Stadt	63	100	47	74,6	22	34,9	23	36,5	3	(4,8)	-	-	14	22,2	-	-
14729410	Wurzen, Stadt	911	100	672	73,8	408	44,8	269	29,5	31	3,4	23	2,5	166	18,2	16	1,8
14729430	Zwenkau, Stadt	202	100	141	69,8	75	37,1	64	31,7	5	(2,5)	4	(2,0)	50	24,8	-	-
14730	Nordsachsen	10.485	100	6.938	66,2	4.397	41,9	2.542	24,2	531	5,1	246	2,3	2.553	24,3	215	2,1
14730010	Arzberg	51	100	44	88,0	28	54,9	14	27,5	6	(11,8)	-	-	-	-	-	-
14730020	Bad Dübén, Stadt	337	100	198	58,8	68	20,2	133	39,5	5	(1,5)	4	(1,2)	113	33,5	18	5,3
14730030	Beilrode	89	100	67	75,3	36	40,4	27	30,3	-	-	7	(7,9)	22	24,7	-	-
14730045	Belgern-Schildau, Stadt	144	100	119	82,6	63	43,8	53	36,8	5	(3,5)	7	(4,9)	12	8,3	3	(2,1)
14730050	Cavertitz	84	100	24	28,6	17	20,2	8	(9,5)	18	21,4	4	(4,8)	37	44,0	-	-
14730060	Dahlen, Stadt	75	100	58	77,3	43	57,3	11	14,7	-	-	-	-	13	17,3	-	-
14730070	Delitzsch, Stadt	1.476	100	816	55,3	443	30,0	375	25,4	76	5,1	20	1,4	510	34,6	53	3,6
14730080	Doberschütz	26	100	20	83,3	10	(38,5)	11	42,3	-	-	-	-	4	(15,4)	-	-
14730090	Dommitzsch, Stadt	60	100	52	86,7	31	51,7	16	26,7	-	-	-	-	7	(11,7)	-	-
14730100	Dreiheide	12	(100)	13	(100,0)	4	(26,7)	8	(57,1)	-	-	-	-	-	-	-	-
14730110	Eilenburg, Stadt	984	100	579	58,8	308	31,3	267	27,1	52	5,3	11	1,1	315	32,0	29	2,9
14730120	Elsnig	15	100	13	(100,0)	7	(43,8)	8	(61,5)	-	-	-	-	-	-	-	-
14730140	Jesewitz	42	100	41	93,2	14	33,3	25	59,5	-	-	-	-	3	(7,1)	-	-
14730150	Krostitz	77	100	64	83,1	39	50,6	24	31,2	-	-	4	(5,2)	10	13,0	-	-
14730160	Laußig	92	100	57	62,0	30	32,6	25	27,2	3	(3,3)	-	-	33	35,9	-	-
14730170	Liebschützberg	54	100	42	80,8	28	51,9	12	22,2	-	-	-	-	8	(14,8)	4	(7,4)
14730180	Löbnitz	46	100	32	69,6	13	28,3	18	39,1	9	(19,6)	-	-	7	(15,2)	-	-
14730190	Mockrehna	293	100	280	95,6	198	67,6	83	28,3	-	-	-	-	10	3,4	-	-
14730200	Mügeln, Stadt	159	100	129	81,1	111	69,8	20	12,6	-	-	3	(1,9)	26	16,4	3	(1,9)
14730210	Naundorf	13	(100)	13	(100,0)	3	(25,0)	9	(75,0)	-	-	-	-	-	-	-	-
14730230	Oschatz, Stadt	692	100	414	59,8	258	37,3	158	22,8	48	6,9	24	3,5	175	25,3	27	3,9
14730250	Rackwitz	314	100	223	71,0	175	55,7	50	15,9	28	8,9	-	-	55	17,5	3	(1,0)
14730270	Schkeuditz, Stadt	2.049	100	1.298	63,3	830	40,5	467	22,8	100	4,9	116	5,7	522	25,5	13	0,6
14730280	Schönwölkau	63	100	54	94,7	38	60,3	20	31,7	-	-	3	(4,8)	-	-	-	-
14730300	Taucha, Stadt	733	100	471	64,3	217	29,6	256	34,9	27	3,7	16	2,2	198	27,0	23	3,1
14730310	Torgau, Stadt	2.063	100	1.490	72,2	1.127	54,6	359	17,4	117	5,7	13	0,6	412	20,0	31	1,5
14730320	Trossin	43	100	43	100,0	37	88,1	5	(11,6)	-	-	-	-	-	-	-	-
14730330	Wermisdorf	114	100	82	71,9	64	56,1	16	14,0	5	(4,4)	4	(3,5)	21	18,4	3	(2,6)
14730340	Wiedemar	222	100	159	71,6	126	56,8	30	13,5	20	9,0	5	(2,3)	36	16,2	9	(4,1)
14730360	Zschepplin	48	100	38	73,1	25	52,1	16	33,3	3	(6,3)	-	-	9	(18,8)	-	-
14	Freistaat Sachsen	252.465	100	142.746	56,5	79.259	31,4	63.490	25,1	14.239	5,6	8.916	3,5	81.649	32,3	4.914	1,9

[Zeichenerklärung](#)

10. Bevölkerung am 15. Mai 2022 nach Gemeinden, Staatsangehörigkeit und Einwanderungsgeschichte

AGS	Kreisfreie Stadt Landkreis Gemeinde Land	Staats- angehörigkeit	Insgesamt	Insgesamt in Prozent	ohne Einwanderungs- geschichte	ohne Einwanderungs- geschichte in Prozent	mit Einwanderungs- geschichte	mit Einwanderungs- geschichte in Prozent	mit einseitiger Einwanderungs- geschichte	mit einseitiger Einwanderungs- geschichte in Prozent
14511000	Chemnitz, Stadt	Insgesamt	240.078	100	206.120	85,9	32.321	13,5	1.637	0,7
14511000	Chemnitz, Stadt	Deutsch	216.623	100	205.890	95,0	9.109	4,2	1.630	0,8
14511000	Chemnitz, Stadt	Ausländisch	23.451	100	227	1,0	23.215	99,0	9	-
14612000	Dresden, Stadt	Insgesamt	557.782	100	479.764	86,0	72.565	13,0	5.452	1,0
14612000	Dresden, Stadt	Deutsch	505.868	100	479.170	94,7	21.252	4,2	5.442	1,1
14612000	Dresden, Stadt	Ausländisch	51.915	100	591	1,1	51.311	98,8	12	-
14713000	Leipzig, Stadt	Insgesamt	598.899	100	499.415	83,4	93.863	15,7	5.620	0,9
14713000	Leipzig, Stadt	Deutsch	529.376	100	498.344	94,1	25.445	4,8	5.587	1,1
14713000	Leipzig, Stadt	Ausländisch	69.523	100	1.073	1,5	68.419	98,4	34	-
14521	Erzgebirgskreis	Insgesamt	324.874	100	309.345	95,2	14.729	4,5	800	0,2
14521	Erzgebirgskreis	Deutsch	315.479	100	309.245	98,0	5.438	1,7	796	0,3
14521	Erzgebirgskreis	Ausländisch	9.391	100	97	1,0	9.292	98,9	8	(0,1)
14521010	Amtsberg	Insgesamt	3.694	100	3.585	97,0	94	2,5	18	0,5
14521010	Amtsberg	Deutsch	3.642	100	3.583	98,4	45	1,2	18	0,5
14521010	Amtsberg	Ausländisch	50	100	3	(6,0)	48	94,1	-	-
14521020	Annaberg-Buchholz, Stadt	Insgesamt	18.942	100	17.397	91,8	1.471	7,8	70	0,4
14521020	Annaberg-Buchholz, Stadt	Deutsch	17.773	100	17.389	97,8	315	1,8	69	0,4
14521020	Annaberg-Buchholz, Stadt	Ausländisch	1.166	100	11	0,9	1.154	98,6	3	(0,3)
14521035	Aue-Bad Schlema, Stadt	Insgesamt	19.278	100	17.490	90,7	1.717	8,9	69	0,4
14521035	Aue-Bad Schlema, Stadt	Deutsch	18.138	100	17.482	96,4	588	3,2	69	0,4
14521035	Aue-Bad Schlema, Stadt	Ausländisch	1.139	100	9	(0,8)	1.131	99,2	-	-
14521040	Auerbach	Insgesamt	2.321	100	2.264	97,5	49	2,1	10	0,4
14521040	Auerbach	Deutsch	2.307	100	2.264	98,1	32	1,4	10	0,4
14521040	Auerbach	Ausländisch	20	100	-	-	21	87,5	3	(15,0)
14521060	Bärenstein	Insgesamt	2.196	100	2.009	91,5	175	8,0	11	0,5
14521060	Bärenstein	Deutsch	2.098	100	2.009	95,8	74	3,5	11	0,5
14521060	Bärenstein	Ausländisch	97	100	-	-	97	100,0	-	-
14521080	Bockau	Insgesamt	2.148	100	2.117	98,6	27	1,3	3	(0,1)
14521080	Bockau	Deutsch	2.139	100	2.117	99,0	17	0,8	3	(0,1)
14521080	Bockau	Ausländisch	9	(100)	-	-	9	(100,0)	-	-
14521090	Börnichen/Erzgeb.	Insgesamt	957	100	942	98,4	13	1,4	3	(0,3)
14521090	Börnichen/Erzgeb.	Deutsch	955	100	942	98,8	12	1,3	3	(0,3)
14521090	Börnichen/Erzgeb.	Ausländisch	3	(100)	-	-	3	(100,0)	-	-
14521110	Breitenbrunn/Erzgeb.	Insgesamt	4.943	100	4.713	95,3	202	4,1	25	0,5
14521110	Breitenbrunn/Erzgeb.	Deutsch	4.809	100	4.713	98,0	71	1,5	25	0,5
14521110	Breitenbrunn/Erzgeb.	Ausländisch	134	100	3	(2,2)	134	97,8	-	-
14521120	Burkhardtsdorf	Insgesamt	6.022	100	5.803	96,4	196	3,3	21	0,3
14521120	Burkhardtsdorf	Deutsch	5.905	100	5.801	98,2	83	1,4	21	0,4
14521120	Burkhardtsdorf	Ausländisch	117	100	3	(2,6)	116	97,5	-	-
14521130	Crottendorf	Insgesamt	3.938	100	3.780	96,0	149	3,8	7	(0,2)
14521130	Crottendorf	Deutsch	3.829	100	3.779	98,7	40	1,0	7	(0,2)
14521130	Crottendorf	Ausländisch	108	100	-	-	111	100,0	-	-
14521140	Deutschneudorf	Insgesamt	868	100	829	95,5	41	4,7	-	-
14521140	Deutschneudorf	Deutsch	842	100	829	98,2	15	1,8	-	-
14521140	Deutschneudorf	Ausländisch	23	100	-	-	23	100,0	-	-
14521150	Drebach	Insgesamt	4.922	100	4.687	95,2	210	4,3	19	0,4
14521150	Drebach	Deutsch	4.769	100	4.687	98,3	64	1,3	19	0,4
14521150	Drebach	Ausländisch	149	100	-	-	149	100,0	-	-
14521160	Ehrenfriedersdorf, Stadt	Insgesamt	4.442	100	4.238	95,4	199	4,5	5	(0,1)
14521160	Ehrenfriedersdorf, Stadt	Deutsch	4.319	100	4.238	98,1	74	1,7	5	(0,1)
14521160	Ehrenfriedersdorf, Stadt	Ausländisch	120	100	-	-	120	100,0	-	-
14521170	Eibenstock, Stadt	Insgesamt	6.986	100	6.761	96,8	212	3,0	17	0,2
14521170	Eibenstock, Stadt	Deutsch	6.856	100	6.761	98,6	84	1,2	17	0,2
14521170	Eibenstock, Stadt	Ausländisch	130	100	-	-	130	100,0	-	-
14521180	Elterlein, Stadt	Insgesamt	2.745	100	2.649	96,5	90	3,3	-	-
14521180	Elterlein, Stadt	Deutsch	2.693	100	2.649	98,4	37	1,4	-	-
14521180	Elterlein, Stadt	Ausländisch	54	100	-	-	54	100,0	-	-
14521200	Gelenau/Erzgeb.	Insgesamt	4.144	100	3.964	95,7	173	4,2	8	(0,2)
14521200	Gelenau/Erzgeb.	Deutsch	4.040	100	3.964	98,1	67	1,7	8	(0,2)
14521200	Gelenau/Erzgeb.	Ausländisch	104	100	-	-	104	100,0	-	-
14521210	Geyer, Stadt	Insgesamt	3.298	100	3.188	96,7	101	3,1	7	(0,2)
14521210	Geyer, Stadt	Deutsch	3.235	100	3.185	98,5	43	1,3	7	(0,2)
14521210	Geyer, Stadt	Ausländisch	63	100	3	(4,8)	60	95,2	-	-
14521220	Gornau/Erzgeb.	Insgesamt	3.716	100	3.578	96,3	120	3,2	19	0,5
14521220	Gornau/Erzgeb.	Deutsch	3.666	100	3.574	97,5	74	2,0	19	0,5
14521220	Gornau/Erzgeb.	Ausländisch	49	100	3	(6,1)	48	94,1	-	-
14521230	Gornsdorf	Insgesamt	1.970	100	1.869	94,9	98	5,0	5	(0,3)
14521230	Gornsdorf	Deutsch	1.900	100	1.868	98,3	28	1,5	5	(0,3)
14521230	Gornsdorf	Ausländisch	68	100	3	(4,4)	69	95,8	-	-
14521240	Großolbersdorf	Insgesamt	2.751	100	2.696	98,0	47	1,7	8	(0,3)
14521240	Großolbersdorf	Deutsch	2.722	100	2.696	99,0	17	0,6	8	(0,3)
14521240	Großolbersdorf	Ausländisch	32	100	-	-	32	100,0	-	-
14521250	Großrückerswalde	Insgesamt	3.326	100	3.200	96,2	119	3,6	7	(0,2)
14521250	Großrückerswalde	Deutsch	3.233	100	3.200	99,0	26	0,8	7	(0,2)
14521250	Großrückerswalde	Ausländisch	95	100	-	-	95	100,0	-	-
14521260	Grünhain-Beierfeld, Stadt	Insgesamt	5.617	100	5.476	97,5	142	2,5	4	(0,1)
14521260	Grünhain-Beierfeld, Stadt	Deutsch	5.544	100	5.471	98,7	66	1,2	4	(0,1)
14521260	Grünhain-Beierfeld, Stadt	Ausländisch	75	100	3	(4,0)	73	96,1	-	-
14521270	Grünhainichen	Insgesamt	3.178	100	3.093	97,3	80	2,5	6	(0,2)
14521270	Grünhainichen	Deutsch	3.143	100	3.094	98,4	45	1,4	6	(0,2)
14521270	Grünhainichen	Ausländisch	35	100	-	-	33	100,0	-	-
14521280	Heidersdorf	Insgesamt	768	100	755	98,7	12	1,6	3	(0,4)
14521280	Heidersdorf	Deutsch	765	100	755	99,0	8	(1,0)	3	(0,4)
14521280	Heidersdorf	Ausländisch	3	(100)	-	-	3	(100,0)	-	-
14521290	Hohndorf	Insgesamt	3.362	100	3.299	98,1	61	1,8	6	(0,2)
14521290	Hohndorf	Deutsch	3.332	100	3.299	99,0	31	0,9	6	(0,2)
14521290	Hohndorf	Ausländisch	28	100	-	-	28	100,0	-	-
14521310	Jahnsdorf/Erzgeb.	Insgesamt	5.362	100	5.114	95,4	233	4,3	5	(0,1)
14521310	Jahnsdorf/Erzgeb.	Deutsch	5.207	100	5.114	98,2	80	1,5	5	(0,1)
14521310	Jahnsdorf/Erzgeb.	Ausländisch	156	100	-	-	156	100,0	-	-
14521320	Johanngeorgenstadt, Stadt	Insgesamt	3.696	100	3.395	91,9	290	7,8	11	0,3

AGS	Kreisfreie Stadt Landkreis Gemeinde Land	Staats- angehörigkeit	Insgesamt	Insgesamt in Prozent	ohne Einwanderungs- geschichte	ohne Einwanderungs- geschichte in Prozent	mit Einwanderungs- geschichte	mit Einwanderungs- geschichte in Prozent	mit einseitiger Einwanderungs- geschichte	mit einseitiger Einwanderungs- geschichte in Prozent
14521320	Johanngeorgenstadt, Stadt	Deutsch	3.501	100	3.395	97,0	96	2,7	11	0,3
14521320	Johanngeorgenstadt, Stadt	Ausländisch	193	100	-	-	193	100,0	-	-
14521330	Jöhstadt, Stadt	Insgesamt	2.553	100	2.492	97,6	58	2,3	3	(0,1)
14521330	Jöhstadt, Stadt	Deutsch	2.519	100	2.492	98,9	22	0,9	3	(0,1)
14521330	Jöhstadt, Stadt	Ausländisch	34	100	-	-	34	100,0	-	-
14521340	Königswalde	Insgesamt	2.135	100	2.103	98,5	35	1,6	-	-
14521340	Königswalde	Deutsch	2.115	100	2.101	99,3	17	0,8	-	-
14521340	Königswalde	Ausländisch	17	100	-	-	15	100,0	-	-
14521355	Lauter-Bernsbach, Stadt	Insgesamt	8.425	100	8.196	97,3	209	2,5	21	0,2
14521355	Lauter-Bernsbach, Stadt	Deutsch	8.302	100	8.195	98,7	86	1,0	21	0,3
14521355	Lauter-Bernsbach, Stadt	Ausländisch	123	100	3	(2,4)	122	97,6	-	-
14521370	Lößnitz, Stadt	Insgesamt	7.781	100	7.487	96,2	277	3,6	17	0,2
14521370	Lößnitz, Stadt	Deutsch	7.620	100	7.487	98,3	116	1,5	17	0,2
14521370	Lößnitz, Stadt	Ausländisch	158	100	-	-	158	100,0	-	-
14521380	Lugau/Erzgeb., Stadt	Insgesamt	7.566	100	7.306	96,6	240	3,2	20	0,3
14521380	Lugau/Erzgeb., Stadt	Deutsch	7.436	100	7.306	98,3	114	1,5	20	0,3
14521380	Lugau/Erzgeb., Stadt	Ausländisch	128	100	3	(2,3)	126	97,7	-	-
14521390	Marienbergr, Stadt	Insgesamt	16.439	100	15.458	94,0	941	5,7	39	0,2
14521390	Marienbergr, Stadt	Deutsch	15.825	100	15.444	97,6	340	2,1	39	0,2
14521390	Marienbergr, Stadt	Ausländisch	611	100	15	2,5	599	98,0	-	-
14521400	Mildenau	Insgesamt	3.417	100	3.309	96,8	94	2,8	13	0,4
14521400	Mildenau	Deutsch	3.362	100	3.309	98,4	34	1,0	13	0,4
14521400	Mildenau	Ausländisch	59	100	-	-	59	100,0	-	-
14521410	Neukirchen/Erzgeb.	Insgesamt	6.879	100	6.523	94,8	326	4,7	31	0,5
14521410	Neukirchen/Erzgeb.	Deutsch	6.688	100	6.520	97,5	137	2,0	31	0,5
14521410	Neukirchen/Erzgeb.	Ausländisch	190	100	-	-	187	100,0	-	-
14521420	Niederdorf	Insgesamt	1.281	100	1.185	92,5	101	7,9	-	-
14521420	Niederdorf	Deutsch	1.200	100	1.185	98,8	17	1,4	-	-
14521420	Niederdorf	Ausländisch	81	100	-	-	81	100,0	-	-
14521430	Niederwürschnitz	Insgesamt	2.548	100	2.449	96,1	91	3,6	9	(0,4)
14521430	Niederwürschnitz	Deutsch	2.501	100	2.448	97,9	43	1,7	9	(0,4)
14521430	Niederwürschnitz	Ausländisch	47	100	-	-	46	100,0	-	-
14521440	Oberwiesenthal, Kurort, Stadt	Insgesamt	1.992	100	1.793	90,0	193	9,7	7	(0,4)
14521440	Oberwiesenthal, Kurort, Stadt	Deutsch	1.858	100	1.791	96,4	60	3,2	7	(0,4)
14521440	Oberwiesenthal, Kurort, Stadt	Ausländisch	133	100	3	(2,3)	131	97,8	-	-
14521450	Oelsnitz/Erzgeb., Stadt	Insgesamt	11.097	100	10.742	96,8	327	2,9	28	0,3
14521450	Oelsnitz/Erzgeb., Stadt	Deutsch	10.903	100	10.736	98,5	139	1,3	29	0,3
14521450	Oelsnitz/Erzgeb., Stadt	Ausländisch	194	100	4	(2,1)	190	96,9	-	-
14521460	Olbernhau, Stadt	Insgesamt	10.345	100	9.937	96,1	400	3,9	11	0,1
14521460	Olbernhau, Stadt	Deutsch	10.083	100	9.937	98,6	140	1,4	11	0,1
14521460	Olbernhau, Stadt	Ausländisch	260	100	-	-	260	100,0	-	-
14521495	Pockau-Lengefeld, Stadt	Insgesamt	7.398	100	7.132	96,4	251	3,4	16	0,2
14521495	Pockau-Lengefeld, Stadt	Deutsch	7.215	100	7.132	98,8	70	1,0	16	0,2
14521495	Pockau-Lengefeld, Stadt	Ausländisch	179	100	-	-	179	100,0	-	-
14521500	Raschau-Markersbach	Insgesamt	4.825	100	4.727	98,0	93	1,9	6	(0,1)
14521500	Raschau-Markersbach	Deutsch	4.794	100	4.727	98,6	62	1,3	6	(0,1)
14521500	Raschau-Markersbach	Ausländisch	30	100	-	-	30	100,0	-	-
14521510	Scheibenberg, Stadt	Insgesamt	1.983	100	1.937	97,7	45	2,3	3	(0,2)
14521510	Scheibenberg, Stadt	Deutsch	1.958	100	1.937	98,9	17	0,9	3	(0,2)
14521510	Scheibenberg, Stadt	Ausländisch	25	100	-	-	25	100,0	-	-
14521520	Schlettau, Stadt	Insgesamt	2.291	100	2.244	97,9	45	2,0	5	(0,2)
14521520	Schlettau, Stadt	Deutsch	2.267	100	2.245	99,0	19	0,8	5	(0,2)
14521520	Schlettau, Stadt	Ausländisch	21	100	-	-	23	100,0	-	-
14521530	Schneeberg, Stadt	Insgesamt	13.420	100	12.337	91,9	1.063	7,9	22	0,2
14521530	Schneeberg, Stadt	Deutsch	12.694	100	12.332	97,1	341	2,7	22	0,2
14521530	Schneeberg, Stadt	Ausländisch	726	100	4	(0,6)	720	99,4	-	-
14521540	Schönheide	Insgesamt	4.149	100	3.983	96,0	157	3,8	13	0,3
14521540	Schönheide	Deutsch	4.056	100	3.982	98,2	67	1,7	13	0,3
14521540	Schönheide	Ausländisch	94	100	3	(3,2)	93	96,9	-	-
14521550	Schwarzenberg/Erzgeb., Stadt	Insgesamt	15.917	100	15.203	95,5	680	4,3	33	0,2
14521550	Schwarzenberg/Erzgeb., Stadt	Deutsch	15.460	100	15.198	98,3	228	1,5	33	0,2
14521550	Schwarzenberg/Erzgeb., Stadt	Ausländisch	458	100	6	(1,3)	450	98,7	-	-
14521560	Sehmatal	Insgesamt	6.158	100	6.035	98,0	118	1,9	9	(0,1)
14521560	Sehmatal	Deutsch	6.108	100	6.033	98,8	66	1,1	9	(0,1)
14521560	Sehmatal	Ausländisch	52	100	-	-	49	100,0	-	-
14521570	Seiffen/Erzgeb., Kurort	Insgesamt	1.917	100	1.871	97,6	49	2,6	-	-
14521570	Seiffen/Erzgeb., Kurort	Deutsch	1.891	100	1.871	98,9	22	1,2	-	-
14521570	Seiffen/Erzgeb., Kurort	Ausländisch	24	100	-	-	24	100,0	-	-
14521590	Stollberg/Erzgeb., Stadt	Insgesamt	11.321	100	10.481	92,6	789	7,0	51	0,5
14521590	Stollberg/Erzgeb., Stadt	Deutsch	10.860	100	10.477	96,5	333	3,1	51	0,5
14521590	Stollberg/Erzgeb., Stadt	Ausländisch	459	100	5	(1,1)	456	98,9	-	-
14521600	Stützengrün	Insgesamt	3.123	100	3.048	97,6	73	2,3	4	(0,1)
14521600	Stützengrün	Deutsch	3.083	100	3.048	98,9	33	1,1	4	(0,1)
14521600	Stützengrün	Ausländisch	42	100	-	-	42	100,0	-	-
14521610	Tannenberg	Insgesamt	1.041	100	1.020	98,0	26	2,5	-	-
14521610	Tannenberg	Deutsch	1.026	100	1.020	99,1	9	(0,9)	-	-
14521610	Tannenberg	Ausländisch	15	100	-	-	15	100,0	-	-
14521620	Thalheim/Erzgeb., Stadt	Insgesamt	6.010	100	5.670	94,3	330	5,5	10	0,2
14521620	Thalheim/Erzgeb., Stadt	Deutsch	5.833	100	5.667	97,2	155	2,7	10	0,2
14521620	Thalheim/Erzgeb., Stadt	Ausländisch	174	100	5	(2,9)	172	97,2	-	-
14521630	Thermalbad Wiesenbad	Insgesamt	3.108	100	3.042	97,9	54	1,7	12	0,4
14521630	Thermalbad Wiesenbad	Deutsch	3.084	100	3.039	98,5	33	1,1	12	0,4
14521630	Thermalbad Wiesenbad	Ausländisch	25	100	-	-	23	100,0	-	-
14521640	Thum, Stadt	Insgesamt	4.835	100	4.710	97,4	121	2,5	5	(0,1)
14521640	Thum, Stadt	Deutsch	4.774	100	4.709	98,6	60	1,3	5	(0,1)
14521640	Thum, Stadt	Ausländisch	64	100	-	-	63	100,0	-	-
14521670	Wolkenstein, Stadt	Insgesamt	3.815	100	3.728	97,7	86	2,3	3	(0,1)
14521670	Wolkenstein, Stadt	Deutsch	3.757	100	3.724	99,1	30	0,8	3	(0,1)
14521670	Wolkenstein, Stadt	Ausländisch	58	100	3	(5,2)	53	94,6	-	-
14521690	Zschopau, Stadt, Motorradstadt	Insgesamt	8.811	100	8.019	91,0	774	8,8	17	0,2
14521690	Zschopau, Stadt, Motorradstadt	Deutsch	8.317	100	8.016	96,4	281	3,4	17	0,2
14521690	Zschopau, Stadt, Motorradstadt	Ausländisch	494	100	-	-	491	100,0	-	-
14521700	Zschorlau	Insgesamt	5.108	100	4.981	97,5	108	2,1	16	0,3
14521700	Zschorlau	Deutsch	5.072	100	4.981	98,2	75	1,5	16	0,3
14521700	Zschorlau	Ausländisch	36	100	-	-	36	100,0	-	-
14521710	Zwönitz, Stadt	Insgesamt	11.596	100	11.315	97,6	268	2,3	13	0,1
14521710	Zwönitz, Stadt	Deutsch	11.456	100	11.309	98,7	132	1,2	13	0,1
14521710	Zwönitz, Stadt	Ausländisch	139	100	3	(2,2)	139	97,9	-	-

AGS	Kreisfreie Stadt Landkreis Gemeinde Land	Staats- angehörigkeit	Insgesamt	Insgesamt in Prozent	ohne Einwanderungs- geschichte	ohne Einwanderungs- geschichte in Prozent	mit Einwanderungs- geschichte	mit Einwanderungs- geschichte in Prozent	mit einseitiger Einwanderungs- geschichte	mit einseitiger Einwanderungs- geschichte in Prozent
14522	Mittelsachsen	Insgesamt	297.712	100	277.396	93,2	19.284	6,5	1.032	0,3
14522	Mittelsachsen	Deutsch	285.643	100	277.245	97,1	7.369	2,6	1.029	0,4
14522	Mittelsachsen	Ausländisch	12.065	100	148	1,2	11.916	98,8	-	-
14522010	Altmittweida	Insgesamt	1.823	100	1.769	97,0	48	2,6	7	(0,4)
14522010	Altmittweida	Deutsch	1.798	100	1.769	98,4	22	1,2	7	(0,4)
14522010	Altmittweida	Ausländisch	24	100	-	-	24	100,0	-	-
14522020	Augustusburg, Stadt	Insgesamt	4.495	100	4.269	95,0	207	4,6	20	0,4
14522020	Augustusburg, Stadt	Deutsch	4.354	100	4.267	98,0	67	1,5	20	0,5
14522020	Augustusburg, Stadt	Ausländisch	140	100	3	(2,1)	139	97,9	-	-
14522035	Bobritzsch-Hilbersdorf	Insgesamt	5.658	100	5.477	96,8	170	3,0	12	0,2
14522035	Bobritzsch-Hilbersdorf	Deutsch	5.582	100	5.476	98,1	96	1,7	12	0,2
14522035	Bobritzsch-Hilbersdorf	Ausländisch	76	100	3	(3,9)	75	96,2	-	-
14522050	Brand-Erbisdorf, Stadt	Insgesamt	9.029	100	8.588	95,1	391	4,3	48	0,5
14522050	Brand-Erbisdorf, Stadt	Deutsch	8.855	100	8.586	97,0	221	2,5	48	0,5
14522050	Brand-Erbisdorf, Stadt	Ausländisch	174	100	3	(1,7)	173	98,3	-	-
14522060	Burgstädt, Stadt	Insgesamt	10.468	100	9.766	93,3	680	6,5	24	0,2
14522060	Burgstädt, Stadt	Deutsch	10.100	100	9.761	96,6	316	3,1	24	0,2
14522060	Burgstädt, Stadt	Ausländisch	366	100	3	(0,8)	361	99,2	-	-
14522070	Claußnitz	Insgesamt	2.984	100	2.891	96,9	82	2,7	11	0,4
14522070	Claußnitz	Deutsch	2.945	100	2.891	98,2	44	1,5	11	0,4
14522070	Claußnitz	Ausländisch	36	100	-	-	36	100,0	-	-
14522080	Döbeln, Stadt	Insgesamt	23.488	100	21.155	90,1	2.257	9,6	77	0,3
14522080	Döbeln, Stadt	Deutsch	21.936	100	21.134	96,3	724	3,3	77	0,4
14522080	Döbeln, Stadt	Ausländisch	1.551	100	18	1,2	1.533	98,8	-	-
14522090	Dorfchemnitz	Insgesamt	1.469	100	1.446	98,4	20	1,4	-	-
14522090	Dorfchemnitz	Deutsch	1.461	100	1.446	99,0	14	1,0	-	-
14522090	Dorfchemnitz	Ausländisch	8	(100)	-	-	8	(100,0)	-	-
14522110	Eppendorf	Insgesamt	3.927	100	3.836	97,7	81	2,1	12	0,3
14522110	Eppendorf	Deutsch	3.907	100	3.834	98,1	61	1,6	12	0,3
14522110	Eppendorf	Ausländisch	20	100	-	-	17	100,0	-	-
14522120	Erlau	Insgesamt	3.178	100	3.096	97,4	74	2,3	8	(0,3)
14522120	Erlau	Deutsch	3.149	100	3.096	98,3	45	1,4	8	(0,3)
14522120	Erlau	Ausländisch	27	100	-	-	27	100,0	-	-
14522140	Flöha, Stadt	Insgesamt	10.332	100	9.446	91,4	820	7,9	65	0,6
14522140	Flöha, Stadt	Deutsch	9.948	100	9.443	94,9	440	4,4	65	0,7
14522140	Flöha, Stadt	Ausländisch	385	100	4	(1,0)	382	99,0	-	-
14522150	Frankenberg/Sa., Stadt, Garnisonsstadt	Insgesamt	13.576	100	12.760	94,0	779	5,7	38	0,3
14522150	Frankenberg/Sa., Stadt, Garnisonsstadt	Deutsch	13.058	100	12.750	97,6	273	2,1	33	0,3
14522150	Frankenberg/Sa., Stadt, Garnisonsstadt	Ausländisch	517	100	11	2,1	504	97,9	3	(0,6)
14522170	Frauenstein, Stadt	Insgesamt	2.694	100	2.613	97,0	78	2,9	3	(0,1)
14522170	Frauenstein, Stadt	Deutsch	2.659	100	2.611	98,2	38	1,4	3	(0,1)
14522170	Frauenstein, Stadt	Ausländisch	38	100	3	(7,9)	37	92,5	-	-
14522180	Freiberg, Stadt, Universitätsstadt	Insgesamt	40.103	100	34.366	85,7	5.513	13,7	224	0,6
14522180	Freiberg, Stadt, Universitätsstadt	Deutsch	36.059	100	34.322	95,2	1.511	4,2	224	0,6
14522180	Freiberg, Stadt, Universitätsstadt	Ausländisch	4.045	100	41	1,0	3.999	98,9	3	(0,1)
14522190	Geringswalde, Stadt	Insgesamt	4.108	100	3.854	93,8	246	6,0	8	(0,2)
14522190	Geringswalde, Stadt	Deutsch	3.955	100	3.851	97,4	95	2,4	8	(0,2)
14522190	Geringswalde, Stadt	Ausländisch	153	100	-	-	149	100,0	-	-
14522200	Großhartmannsdorf	Insgesamt	2.411	100	2.351	97,5	55	2,3	6	(0,2)
14522200	Großhartmannsdorf	Deutsch	2.388	100	2.351	98,5	34	1,4	6	(0,3)
14522200	Großhartmannsdorf	Ausländisch	23	100	3	(13,0)	23	88,5	-	-
14522210	Großschirma, Stadt	Insgesamt	5.351	100	5.109	95,5	224	4,2	17	0,3
14522210	Großschirma, Stadt	Deutsch	5.220	100	5.108	97,9	95	1,8	17	0,3
14522210	Großschirma, Stadt	Ausländisch	131	100	3	(2,3)	130	97,7	-	-
14522220	Großweitzschen	Insgesamt	2.634	100	2.514	95,4	113	4,3	10	0,4
14522220	Großweitzschen	Deutsch	2.590	100	2.513	97,0	71	2,7	10	0,4
14522220	Großweitzschen	Ausländisch	44	100	-	-	42	100,0	-	-
14522230	Hainichen, Stadt	Insgesamt	8.339	100	7.796	93,5	511	6,1	35	0,4
14522230	Hainichen, Stadt	Deutsch	7.960	100	7.794	97,9	131	1,6	35	0,4
14522230	Hainichen, Stadt	Ausländisch	381	100	-	-	380	100,0	-	-
14522240	Halsbrücke	Insgesamt	5.023	100	4.822	96,0	179	3,6	22	0,4
14522240	Halsbrücke	Deutsch	4.936	100	4.820	97,6	94	1,9	22	0,4
14522240	Halsbrücke	Ausländisch	85	100	-	-	83	100,0	-	-
14522250	Hartha, Stadt	Insgesamt	6.719	100	6.428	95,7	276	4,1	15	0,2
14522250	Hartha, Stadt	Deutsch	6.587	100	6.427	97,6	142	2,2	15	0,2
14522250	Hartha, Stadt	Ausländisch	134	100	-	-	137	100,0	-	-
14522260	Hartmannsdorf	Insgesamt	4.379	100	4.080	93,2	285	6,5	13	0,3
14522260	Hartmannsdorf	Deutsch	4.204	100	4.076	97,0	114	2,7	13	0,3
14522260	Hartmannsdorf	Ausländisch	177	100	-	-	174	100,0	-	-
14522275	Jahnatal	Insgesamt	4.715	100	4.533	96,1	168	3,6	13	0,3
14522275	Jahnatal	Deutsch	4.621	100	4.528	98,0	74	1,6	13	0,3
14522275	Jahnatal	Ausländisch	93	100	4	(4,3)	91	95,8	-	-
14522280	Königsfeld	Insgesamt	1.379	100	1.350	97,9	29	2,1	-	-
14522280	Königsfeld	Deutsch	1.365	100	1.350	98,9	18	1,3	-	-
14522280	Königsfeld	Ausländisch	8	(100)	-	-	8	(100,0)	-	-
14522290	Königshain-Wiederau	Insgesamt	2.576	100	2.487	96,5	77	3,0	14	0,5
14522290	Königshain-Wiederau	Deutsch	2.551	100	2.487	97,5	45	1,8	14	0,5
14522290	Königshain-Wiederau	Ausländisch	29	100	-	-	29	100,0	-	-
14522300	Kriebstein	Insgesamt	1.993	100	1.940	97,3	47	2,4	5	(0,3)
14522300	Kriebstein	Deutsch	1.980	100	1.939	97,9	35	1,8	5	(0,3)
14522300	Kriebstein	Ausländisch	13	(100)	-	-	12	(100,0)	-	-
14522310	Leisnig, Stadt	Insgesamt	8.224	100	7.709	93,7	498	6,1	19	0,2
14522310	Leisnig, Stadt	Deutsch	7.888	100	7.700	97,6	170	2,2	19	0,2
14522310	Leisnig, Stadt	Ausländisch	336	100	7	(2,1)	326	97,9	-	-
14522320	Leubsdorf	Insgesamt	3.232	100	3.149	97,4	78	2,4	8	(0,2)
14522320	Leubsdorf	Deutsch	3.211	100	3.148	98,0	56	1,7	8	(0,2)
14522320	Leubsdorf	Ausländisch	21	100	3	(14,3)	20	87,0	-	-
14522330	Lichtenau	Insgesamt	7.050	100	6.823	96,8	190	2,7	35	0,5
14522330	Lichtenau	Deutsch	6.970	100	6.823	97,9	106	1,5	35	0,5
14522330	Lichtenau	Ausländisch	81	100	-	-	81	100,0	-	-
14522340	Lichtenberg/Erzgeb.	Insgesamt	2.616	100	2.497	95,5	107	4,1	11	0,4
14522340	Lichtenberg/Erzgeb.	Deutsch	2.584	100	2.497	96,6	76	2,9	11	0,4
14522340	Lichtenberg/Erzgeb.	Ausländisch	33	100	-	-	33	100,0	-	-
14522350	Lunzenau, Stadt	Insgesamt	3.985	100	3.816	95,8	163	4,1	7	(0,2)
14522350	Lunzenau, Stadt	Deutsch	3.884	100	3.817	98,3	63	1,6	7	(0,2)
14522350	Lunzenau, Stadt	Ausländisch	99	100	-	-	96	100,0	-	-
14522360	Mittweida, Stadt, Hochschulstadt	Insgesamt	13.967	100	12.664	90,7	1.246	8,9	57	0,4

AGS	Kreisfreie Stadt Landkreis Gemeinde Land	Staats- angehörigkeit	Insgesamt	Insgesamt in Prozent	ohne Einwanderungs- geschichte	ohne Einwanderungs- geschichte in Prozent	mit Einwanderungs- geschichte	mit Einwanderungs- geschichte in Prozent	mit einseitiger Einwanderungs- geschichte	mit einseitiger Einwanderungs- geschichte in Prozent
14522360	Mittweida, Stadt, Hochschulstadt	Deutsch	13.114	100	12.651	96,5	407	3,1	57	0,4
14522360	Mittweida, Stadt, Hochschulstadt	Ausländisch	853	100	12	1,4	841	98,6	-	-
14522380	Mühlau	Insgesamt	2.098	100	1.964	93,6	134	6,4	-	-
14522380	Mühlau	Deutsch	2.050	100	1.964	95,8	83	4,0	-	-
14522380	Mühlau	Ausländisch	48	100	-	-	48	100,0	-	-
14522390	Mulda/Sa.	Insgesamt	2.423	100	2.342	96,7	73	3,0	5	(0,2)
14522390	Mulda/Sa.	Deutsch	2.395	100	2.342	97,8	42	1,8	5	(0,2)
14522390	Mulda/Sa.	Ausländisch	29	100	-	-	29	100,0	-	-
14522400	Neuhausen/Erzgeb.	Insgesamt	2.496	100	2.402	96,2	91	3,6	3	(0,1)
14522400	Neuhausen/Erzgeb.	Deutsch	2.449	100	2.402	98,1	45	1,8	3	(0,1)
14522400	Neuhausen/Erzgeb.	Ausländisch	47	100	3	(6,4)	44	93,6	-	-
14522420	Niederwiesa	Insgesamt	4.751	100	4.569	96,2	170	3,6	10	0,2
14522420	Niederwiesa	Deutsch	4.681	100	4.568	97,6	102	2,2	10	0,2
14522420	Niederwiesa	Ausländisch	70	100	3	(4,3)	71	95,9	-	-
14522430	Oberschöna	Insgesamt	3.276	100	3.183	97,2	88	2,7	8	(0,2)
14522430	Oberschöna	Deutsch	3.236	100	3.182	98,3	46	1,4	8	(0,2)
14522430	Oberschöna	Ausländisch	41	100	-	-	39	100,0	-	-
14522440	Oederan, Stadt	Insgesamt	7.714	100	7.450	96,6	249	3,2	13	0,2
14522440	Oederan, Stadt	Deutsch	7.581	100	7.449	98,3	119	1,6	13	0,2
14522440	Oederan, Stadt	Ausländisch	134	100	4	(3,0)	129	97,0	-	-
14522460	Penig, Stadt	Insgesamt	8.343	100	7.933	95,1	375	4,5	36	0,4
14522460	Penig, Stadt	Deutsch	8.217	100	7.927	96,5	254	3,1	36	0,4
14522460	Penig, Stadt	Ausländisch	125	100	3	(2,4)	117	97,5	-	-
14522470	Rechenberg-Bienenmühle	Insgesamt	1.771	100	1.679	94,8	81	4,6	11	0,6
14522470	Rechenberg-Bienenmühle	Deutsch	1.742	100	1.678	96,3	53	3,0	11	0,6
14522470	Rechenberg-Bienenmühle	Ausländisch	30	100	3	(10,0)	30	90,9	-	-
14522480	Reinsberg	Insgesamt	2.817	100	2.733	97,0	78	2,8	10	0,4
14522480	Reinsberg	Deutsch	2.786	100	2.729	98,0	47	1,7	10	0,4
14522480	Reinsberg	Ausländisch	32	100	3	(9,4)	29	90,6	-	-
14522490	Rochlitz, Stadt, Stadt des Roten Porphy	Insgesamt	5.511	100	5.209	94,5	281	5,1	15	0,3
14522490	Rochlitz, Stadt, Stadt des Roten Porphy	Deutsch	5.364	100	5.208	97,1	136	2,5	15	0,3
14522490	Rochlitz, Stadt, Stadt des Roten Porphy	Ausländisch	149	100	3	(2,0)	149	98,0	-	-
14522500	Rossau	Insgesamt	3.320	100	3.224	97,1	94	2,8	-	-
14522500	Rossau	Deutsch	3.285	100	3.222	98,1	58	1,8	-	-
14522500	Rossau	Ausländisch	37	100	-	-	35	100,0	-	-
14522510	Roßwein, Stadt	Insgesamt	7.244	100	6.699	92,5	530	7,3	19	0,3
14522510	Roßwein, Stadt	Deutsch	6.865	100	6.697	97,6	150	2,2	19	0,3
14522510	Roßwein, Stadt	Ausländisch	379	100	3	(0,8)	377	99,2	-	-
14522520	Sayda, Stadt	Insgesamt	1.696	100	1.611	95,0	81	4,8	3	(0,2)
14522520	Sayda, Stadt	Deutsch	1.649	100	1.611	97,7	32	1,9	3	(0,2)
14522520	Sayda, Stadt	Ausländisch	48	100	-	-	48	100,0	-	-
14522530	Seelitz	Insgesamt	1.630	100	1.591	97,6	36	2,2	4	(0,2)
14522530	Seelitz	Deutsch	1.625	100	1.591	97,9	30	1,8	4	(0,2)
14522530	Seelitz	Ausländisch	5	(100)	-	-	5	(100,0)	-	-
14522540	Striegistal	Insgesamt	4.551	100	4.313	94,8	231	5,1	6	(0,1)
14522540	Striegistal	Deutsch	4.392	100	4.309	98,1	77	1,8	6	(0,1)
14522540	Striegistal	Ausländisch	160	100	8	(5,0)	156	95,1	-	-
14522550	Taura	Insgesamt	2.303	100	2.213	96,1	79	3,4	8	(0,3)
14522550	Taura	Deutsch	2.253	100	2.215	98,3	29	1,3	8	(0,4)
14522550	Taura	Ausländisch	50	100	-	-	48	100,0	-	-
14522570	Waldheim, Stadt	Insgesamt	9.033	100	8.204	90,8	813	9,0	20	0,2
14522570	Waldheim, Stadt	Deutsch	8.501	100	8.201	96,5	278	3,3	20	0,2
14522570	Waldheim, Stadt	Ausländisch	535	100	-	-	533	100,0	-	-
14522580	Wechselburg	Insgesamt	1.763	100	1.732	98,2	32	1,8	-	-
14522580	Wechselburg	Deutsch	1.753	100	1.732	98,8	24	1,4	-	-
14522580	Wechselburg	Ausländisch	5	(100)	-	-	5	(100,0)	-	-
14522590	Weißenborn/Erzgeb.	Insgesamt	2.391	100	2.309	96,6	74	3,1	11	0,5
14522590	Weißenborn/Erzgeb.	Deutsch	2.352	100	2.309	98,2	33	1,4	11	0,5
14522590	Weißenborn/Erzgeb.	Ausländisch	40	100	-	-	40	100,0	-	-
14522600	Zettlitz	Insgesamt	656	100	640	97,6	16	2,4	-	-
14522600	Zettlitz	Deutsch	651	100	640	98,2	16	2,5	-	-
14522600	Zettlitz	Ausländisch	5	(100)	-	-	5	(100,0)	-	-
14523	Vogtlandkreis	Insgesamt	221.459	100	203.819	92,0	16.805	7,6	835	0,4
14523	Vogtlandkreis	Deutsch	211.214	100	203.713	96,4	6.678	3,2	829	0,4
14523	Vogtlandkreis	Ausländisch	10.242	100	108	1,1	10.121	98,8	10	0,1
14523010	Adorf/Vogtl., Stadt	Insgesamt	4.686	100	4.401	93,9	270	5,8	14	0,3
14523010	Adorf/Vogtl., Stadt	Deutsch	4.509	100	4.395	97,5	100	2,2	14	0,3
14523010	Adorf/Vogtl., Stadt	Ausländisch	177	100	4	(2,3)	173	97,7	-	-
14523020	Auerbach/Vogtl., Stadt	Insgesamt	17.732	100	16.469	92,9	1.209	6,8	54	0,3
14523020	Auerbach/Vogtl., Stadt	Deutsch	17.082	100	16.467	96,4	561	3,3	54	0,3
14523020	Auerbach/Vogtl., Stadt	Ausländisch	647	100	3	(0,5)	646	99,5	-	-
14523030	Bad Brambach	Insgesamt	1.646	100	1.507	91,6	126	7,7	14	0,9
14523030	Bad Brambach	Deutsch	1.585	100	1.505	95,0	65	4,1	11	0,7
14523030	Bad Brambach	Ausländisch	64	100	-	-	60	95,2	-	-
14523040	Bad Elster, Stadt	Insgesamt	3.545	100	3.203	90,4	329	9,3	10	0,3
14523040	Bad Elster, Stadt	Deutsch	3.323	100	3.201	96,3	111	3,3	10	0,3
14523040	Bad Elster, Stadt	Ausländisch	222	100	4	(1,8)	219	98,2	-	-
14523050	Bergen	Insgesamt	922	100	901	97,7	16	1,7	-	-
14523050	Bergen	Deutsch	919	100	901	98,5	14	1,5	-	-
14523050	Bergen	Ausländisch	4	(100)	-	-	4	(100,0)	-	-
14523060	Bösenbrunn	Insgesamt	1.090	100	1.056	96,9	32	2,9	5	(0,5)
14523060	Bösenbrunn	Deutsch	1.078	100	1.056	98,0	21	1,9	5	(0,5)
14523060	Bösenbrunn	Ausländisch	14	100	-	-	14	100,0	-	-
14523080	Eichigt	Insgesamt	1.104	100	1.084	98,2	19	1,7	-	-
14523080	Eichigt	Deutsch	1.097	100	1.084	99,0	10	0,9	-	-
14523080	Eichigt	Ausländisch	12	(100)	-	-	12	(100,0)	-	-
14523090	Ellefeld	Insgesamt	2.498	100	2.403	96,2	94	3,8	-	-
14523090	Ellefeld	Deutsch	2.449	100	2.403	98,1	45	1,8	-	-
14523090	Ellefeld	Ausländisch	49	100	-	-	49	100,0	-	-
14523100	Elsterberg, Stadt	Insgesamt	3.731	100	3.504	93,9	222	6,0	3	(0,1)
14523100	Elsterberg, Stadt	Deutsch	3.630	100	3.504	96,5	125	3,4	3	(0,1)
14523100	Elsterberg, Stadt	Ausländisch	101	100	-	-	101	100,0	-	-
14523120	Falkenstein/Vogtl., Stadt	Insgesamt	7.619	100	7.135	93,6	464	6,1	23	0,3
14523120	Falkenstein/Vogtl., Stadt	Deutsch	7.346	100	7.133	97,1	196	2,7	23	0,3
14523120	Falkenstein/Vogtl., Stadt	Ausländisch	272	100	-	-	270	100,0	-	-
14523130	Grünbach	Insgesamt	1.678	100	1.619	96,5	59	3,5	-	-
14523130	Grünbach	Deutsch	1.646	100	1.619	98,4	26	1,6	-	-

AGS	Kreisfreie Stadt Landkreis Gemeinde Land	Staats- angehörigkeit	Insgesamt	Insgesamt in Prozent	ohne Einwanderungs- geschichte	ohne Einwanderungs- geschichte in Prozent	mit Einwanderungs- geschichte	mit Einwanderungs- geschichte in Prozent	mit einseitiger Einwanderungs- geschichte	mit einseitiger Einwanderungs- geschichte in Prozent
14523130	Grünbach	Ausländisch	32	100	-	-	32	100,0	-	-
14523150	Heinsdorfergrund	Insgesamt	1.917	100	1.871	97,6	41	2,1	6	(0,3)
14523150	Heinsdorfergrund	Deutsch	1.901	100	1.871	98,4	29	1,5	6	(0,3)
14523150	Heinsdorfergrund	Ausländisch	14	100	-	-	14	100,0	-	-
14523160	Klingenthal, Stadt	Insgesamt	7.577	100	7.172	94,7	375	4,9	32	0,4
14523160	Klingenthal, Stadt	Deutsch	7.415	100	7.171	96,7	212	2,9	32	0,4
14523160	Klingenthal, Stadt	Ausländisch	167	100	4	(2,4)	161	97,6	-	-
14523170	Lengsfeld, Stadt	Insgesamt	6.887	100	6.587	95,6	286	4,2	17	0,2
14523170	Lengsfeld, Stadt	Deutsch	6.731	100	6.585	97,8	126	1,9	17	0,3
14523170	Lengsfeld, Stadt	Ausländisch	159	100	-	-	157	100,0	-	-
14523190	Limbach	Insgesamt	1.392	100	1.360	97,7	28	2,0	6	(0,4)
14523190	Limbach	Deutsch	1.384	100	1.360	98,3	24	1,7	6	(0,4)
14523190	Limbach	Ausländisch	5	(100)	-	-	5	(100,0)	-	-
14523200	Markneukirchen, Stadt	Insgesamt	7.221	100	6.911	95,7	284	3,9	23	0,3
14523200	Markneukirchen, Stadt	Deutsch	7.047	100	6.909	98,0	116	1,6	23	0,3
14523200	Markneukirchen, Stadt	Ausländisch	172	100	4	(2,3)	173	97,7	-	-
14523230	Mühlental	Insgesamt	1.233	100	1.200	97,3	28	2,3	7	(0,6)
14523230	Mühlental	Deutsch	1.230	100	1.200	97,6	24	2,0	7	(0,6)
14523230	Mühlental	Ausländisch	6	(100)	-	-	6	(100,0)	-	-
14523245	Muldenhammer	Insgesamt	2.903	100	2.788	96,0	106	3,7	12	0,4
14523245	Muldenhammer	Deutsch	2.862	100	2.787	97,4	62	2,2	12	0,4
14523245	Muldenhammer	Ausländisch	43	100	4	(9,3)	42	91,3	-	-
14523260	Netzschkau, Stadt	Insgesamt	3.720	100	3.514	94,5	198	5,3	5	(0,1)
14523260	Netzschkau, Stadt	Deutsch	3.628	100	3.514	96,9	103	2,8	5	(0,1)
14523260	Netzschkau, Stadt	Ausländisch	97	100	-	-	97	100,0	-	-
14523270	Neuensalz	Insgesamt	2.039	100	1.963	96,3	65	3,2	11	0,5
14523270	Neuensalz	Deutsch	2.019	100	1.963	97,2	45	2,2	11	0,5
14523270	Neuensalz	Ausländisch	23	100	-	-	23	100,0	-	-
14523280	Neumark	Insgesamt	2.942	100	2.846	96,7	89	3,0	7	(0,2)
14523280	Neumark	Deutsch	2.894	100	2.845	98,3	42	1,5	7	(0,2)
14523280	Neumark	Ausländisch	47	100	-	-	45	100,0	-	-
14523290	Neustadt/Vogtl.	Insgesamt	932	100	914	98,1	16	1,7	3	(0,3)
14523290	Neustadt/Vogtl.	Deutsch	924	100	914	98,7	11	1,2	3	(0,3)
14523290	Neustadt/Vogtl.	Ausländisch	6	(100)	-	-	6	(100,0)	-	-
14523300	Oelsnitz/Vogtl., Stadt	Insgesamt	10.306	100	9.559	92,8	718	7,0	27	0,3
14523300	Oelsnitz/Vogtl., Stadt	Deutsch	10.005	100	9.557	95,5	419	4,2	27	0,3
14523300	Oelsnitz/Vogtl., Stadt	Ausländisch	302	100	5	(1,7)	296	98,3	-	-
14523310	Pausa-Mühltröf, Stadt	Insgesamt	4.751	100	4.577	96,3	163	3,4	8	(0,2)
14523310	Pausa-Mühltröf, Stadt	Deutsch	4.670	100	4.577	98,0	80	1,7	8	(0,2)
14523310	Pausa-Mühltröf, Stadt	Ausländisch	80	100	-	-	80	100,0	-	-
14523320	Plauen, Stadt	Insgesamt	64.674	100	56.317	87,1	7.985	12,3	371	0,6
14523320	Plauen, Stadt	Deutsch	59.210	100	56.262	95,0	2.578	4,4	364	0,6
14523320	Plauen, Stadt	Ausländisch	5.466	100	55	1,0	5.404	98,9	4	(0,1)
14523330	Pöhl	Insgesamt	2.460	100	2.315	94,1	130	5,3	17	0,7
14523330	Pöhl	Deutsch	2.389	100	2.315	96,9	62	2,6	17	0,7
14523330	Pöhl	Ausländisch	68	100	-	-	68	100,0	-	-
14523340	Reichenbach im Vogtland, Stadt	Insgesamt	20.001	100	17.933	89,7	1.982	9,9	86	0,4
14523340	Reichenbach im Vogtland, Stadt	Deutsch	18.703	100	17.920	95,8	700	3,7	83	0,4
14523340	Reichenbach im Vogtland, Stadt	Ausländisch	1.300	100	14	1,1	1.285	98,8	-	-
14523360	Rodewisch, Stadt	Insgesamt	6.167	100	5.741	93,1	415	6,7	14	0,2
14523360	Rodewisch, Stadt	Deutsch	5.922	100	5.741	96,9	168	2,8	14	0,2
14523360	Rodewisch, Stadt	Ausländisch	247	100	3	(1,2)	245	98,8	-	-
14523365	Rosenbach/Vogtl.	Insgesamt	4.009	100	3.873	96,6	127	3,2	6	(0,1)
14523365	Rosenbach/Vogtl.	Deutsch	3.954	100	3.873	98,0	76	1,9	6	(0,2)
14523365	Rosenbach/Vogtl.	Ausländisch	54	100	3	(5,6)	53	94,6	-	-
14523370	Schöneck/Vogtl., Stadt	Insgesamt	2.952	100	2.818	95,5	119	4,0	8	(0,3)
14523370	Schöneck/Vogtl., Stadt	Deutsch	2.877	100	2.821	98,1	41	1,4	8	(0,3)
14523370	Schöneck/Vogtl., Stadt	Ausländisch	75	100	-	-	75	100,0	-	-
14523380	Steinberg	Insgesamt	2.725	100	2.610	95,8	101	3,7	11	0,4
14523380	Steinberg	Deutsch	2.677	100	2.608	97,4	54	2,0	11	0,4
14523380	Steinberg	Ausländisch	52	100	-	-	49	100,0	-	-
14523410	Theuma	Insgesamt	1.003	100	983	98,0	17	1,7	-	-
14523410	Theuma	Deutsch	998	100	983	98,5	16	1,6	-	-
14523410	Theuma	Ausländisch	4	(100)	-	-	4	(100,0)	-	-
14523420	Tirpersdorf	Insgesamt	1.363	100	1.336	98,0	27	2,0	-	-
14523420	Tirpersdorf	Deutsch	1.354	100	1.333	98,4	19	1,4	-	-
14523420	Tirpersdorf	Ausländisch	9	(100)	-	-	6	(100,0)	-	-
14523430	Treuen, Stadt	Insgesamt	7.684	100	7.284	94,8	380	4,9	20	0,3
14523430	Treuen, Stadt	Deutsch	7.548	100	7.282	96,5	245	3,2	20	0,3
14523430	Treuen, Stadt	Ausländisch	136	100	-	-	135	100,0	-	-
14523440	Triebel/Vogtl.	Insgesamt	1.150	100	1.103	95,9	44	3,8	6	(0,5)
14523440	Triebel/Vogtl.	Deutsch	1.138	100	1.103	96,9	30	2,6	6	(0,5)
14523440	Triebel/Vogtl.	Ausländisch	13	(100)	-	-	13	(100,0)	-	-
14523450	Weischlitz	Insgesamt	5.718	100	5.500	96,2	204	3,6	12	0,2
14523450	Weischlitz	Deutsch	5.618	100	5.502	97,9	104	1,9	12	0,2
14523450	Weischlitz	Ausländisch	103	100	3	(2,9)	103	97,2	-	-
14523460	Werde	Insgesamt	1.482	100	1.443	97,4	34	2,3	3	(0,2)
14523460	Werde	Deutsch	1.469	100	1.443	98,2	21	1,4	3	(0,2)
14523460	Werde	Ausländisch	14	100	-	-	14	100,0	-	-
14524	Zwickau	Insgesamt	310.249	100	286.844	92,5	22.292	7,2	1.109	0,4
14524	Zwickau	Deutsch	295.929	100	286.692	96,9	8.145	2,8	1.096	0,4
14524	Zwickau	Ausländisch	14.319	100	155	1,1	14.147	98,8	17	0,1
14524010	Bernsdorf	Insgesamt	2.140	100	2.091	97,7	48	2,2	3	(0,1)
14524010	Bernsdorf	Deutsch	2.117	100	2.091	98,8	24	1,1	3	(0,1)
14524010	Bernsdorf	Ausländisch	21	100	-	-	21	100,0	-	-
14524020	Callenberg	Insgesamt	4.795	100	4.668	97,4	110	2,3	18	0,4
14524020	Callenberg	Deutsch	4.763	100	4.668	98,0	80	1,7	18	0,4
14524020	Callenberg	Ausländisch	33	100	3	(9,1)	33	91,7	-	-
14524030	Crimmitschau, Stadt	Insgesamt	18.718	100	16.458	87,9	2.183	11,7	77	0,4
14524030	Crimmitschau, Stadt	Deutsch	17.498	100	16.447	94,0	977	5,6	75	0,4
14524030	Crimmitschau, Stadt	Ausländisch	1.221	100	13	1,1	1.210	99,1	-	-
14524040	Crinitzberg	Insgesamt	1.809	100	1.778	98,3	30	1,7	-	-
14524040	Crinitzberg	Deutsch	1.803	100	1.777	98,6	21	1,2	-	-
14524040	Crinitzberg	Ausländisch	10	(100)	-	-	8	(100,0)	-	-
14524050	Dennheritz	Insgesamt	1.293	100	1.266	97,9	26	2,0	4	(0,3)
14524050	Dennheritz	Deutsch	1.289	100	1.266	98,2	21	1,6	4	(0,3)
14524050	Dennheritz	Ausländisch	3	(100)	-	-	3	(100,0)	-	-

AGS	Kreisfreie Stadt Landkreis Gemeinde Land	Staats- angehörigkeit	Insgesamt	Insgesamt in Prozent	ohne Einwanderungs- geschichte	ohne Einwanderungs- geschichte in Prozent	mit Einwanderungs- geschichte	mit Einwanderungs- geschichte in Prozent	mit einseitiger Einwanderungs- geschichte	mit einseitiger Einwanderungs- geschichte in Prozent
14524060	Fraureuth	Insgesamt	4.939	100	4.792	97,0	133	2,7	19	0,4
14524060	Fraureuth	Deutsch	4.893	100	4.789	97,9	90	1,8	19	0,4
14524060	Fraureuth	Ausländisch	46	100	3	(6,5)	46	93,9	-	-
14524070	Gersdorf	Insgesamt	3.793	100	3.726	98,2	62	1,6	7	(0,2)
14524070	Gersdorf	Deutsch	3.756	100	3.726	99,2	26	0,7	7	(0,2)
14524070	Gersdorf	Ausländisch	38	100	-	-	38	100,0	-	-
14524080	Glauchau, Stadt	Insgesamt	21.821	100	20.084	92,0	1.660	7,6	74	0,3
14524080	Glauchau, Stadt	Deutsch	20.789	100	20.078	96,6	638	3,1	74	0,4
14524080	Glauchau, Stadt	Ausländisch	1.032	100	10	1,0	1.024	99,0	-	-
14524090	Hartenstein, Stadt	Insgesamt	4.482	100	4.339	96,8	133	3,0	12	0,3
14524090	Hartenstein, Stadt	Deutsch	4.427	100	4.339	98,0	81	1,8	12	0,3
14524090	Hartenstein, Stadt	Ausländisch	54	100	-	-	54	100,0	-	-
14524100	Hartmannsdorf b. Kirchberg	Insgesamt	1.350	100	1.287	95,3	57	4,2	3	(0,2)
14524100	Hartmannsdorf b. Kirchberg	Deutsch	1.324	100	1.287	97,2	37	2,8	3	(0,2)
14524100	Hartmannsdorf b. Kirchberg	Ausländisch	25	100	-	-	25	100,0	-	-
14524110	Hirschfeld	Insgesamt	1.082	100	1.053	97,3	24	2,2	6	(0,6)
14524110	Hirschfeld	Deutsch	1.077	100	1.053	97,8	20	1,9	6	(0,6)
14524110	Hirschfeld	Ausländisch	5	(100)	-	-	5	(100,0)	-	-
14524120	Hohenstein-Ernstthal, Stadt	Insgesamt	14.168	100	13.512	95,4	618	4,4	37	0,3
14524120	Hohenstein-Ernstthal, Stadt	Deutsch	13.769	100	13.508	98,1	225	1,6	37	0,3
14524120	Hohenstein-Ernstthal, Stadt	Ausländisch	398	100	3	(0,8)	397	99,3	-	-
14524130	Kirchberg, Stadt	Insgesamt	7.916	100	7.490	94,6	413	5,2	13	0,2
14524130	Kirchberg, Stadt	Deutsch	7.683	100	7.486	97,4	186	2,4	13	0,2
14524130	Kirchberg, Stadt	Ausländisch	233	100	3	(1,3)	229	98,7	-	-
14524140	Langenbernsdorf	Insgesamt	3.452	100	3.367	97,5	77	2,2	8	(0,2)
14524140	Langenbernsdorf	Deutsch	3.416	100	3.365	98,5	43	1,3	8	(0,2)
14524140	Langenbernsdorf	Ausländisch	38	100	-	-	35	100,0	-	-
14524150	Langenweißbach	Insgesamt	2.411	100	2.359	97,8	43	1,8	8	(0,3)
14524150	Langenweißbach	Deutsch	2.395	100	2.359	98,5	26	1,1	8	(0,3)
14524150	Langenweißbach	Ausländisch	16	100	-	-	16	100,0	-	-
14524160	Lichtenstein/Sa., Stadt	Insgesamt	11.148	100	10.633	95,4	491	4,4	25	0,2
14524160	Lichtenstein/Sa., Stadt	Deutsch	10.828	100	10.625	98,1	180	1,7	25	0,2
14524160	Lichtenstein/Sa., Stadt	Ausländisch	323	100	6	(1,9)	315	98,1	-	-
14524170	Lichtentanne	Insgesamt	6.117	100	5.912	96,6	187	3,1	20	0,3
14524170	Lichtentanne	Deutsch	6.038	100	5.908	97,8	110	1,8	20	0,3
14524170	Lichtentanne	Ausländisch	76	100	3	(3,9)	75	96,2	-	-
14524180	Limbach-Oberfrohna, Stadt	Insgesamt	23.708	100	21.881	92,3	1.750	7,4	75	0,3
14524180	Limbach-Oberfrohna, Stadt	Deutsch	22.672	100	21.874	96,5	716	3,2	75	0,3
14524180	Limbach-Oberfrohna, Stadt	Ausländisch	1.039	100	8	(0,8)	1.033	99,2	-	-
14524190	Meerane, Stadt	Insgesamt	13.897	100	12.925	93,0	925	6,7	46	0,3
14524190	Meerane, Stadt	Deutsch	13.264	100	12.913	97,4	306	2,3	45	0,3
14524190	Meerane, Stadt	Ausländisch	628	100	13	2,1	619	98,6	3	(0,5)
14524200	Mülsen	Insgesamt	10.778	100	10.405	96,5	331	3,1	39	0,4
14524200	Mülsen	Deutsch	10.600	100	10.400	98,1	162	1,5	39	0,4
14524200	Mülsen	Ausländisch	175	100	6	(3,4)	164	96,5	-	-
14524210	Neukirchen/Pleiße	Insgesamt	3.798	100	3.660	96,4	129	3,4	10	0,3
14524210	Neukirchen/Pleiße	Deutsch	3.767	100	3.661	97,2	97	2,6	10	0,3
14524210	Neukirchen/Pleiße	Ausländisch	33	100	3	(9,1)	29	90,6	-	-
14524220	Niederfrohna	Insgesamt	2.221	100	2.169	97,7	53	2,4	3	(0,1)
14524220	Niederfrohna	Deutsch	2.212	100	2.169	98,1	42	1,9	3	(0,1)
14524220	Niederfrohna	Ausländisch	9	(100)	-	-	9	(100,0)	-	-
14524230	Oberlungwitz, Stadt	Insgesamt	5.736	100	5.546	96,7	174	3,0	17	0,3
14524230	Oberlungwitz, Stadt	Deutsch	5.644	100	5.547	98,3	82	1,5	17	0,3
14524230	Oberlungwitz, Stadt	Ausländisch	89	100	-	-	91	100,0	-	-
14524240	Oberwiera	Insgesamt	1.015	100	988	97,3	24	2,4	-	-
14524240	Oberwiera	Deutsch	1.005	100	988	98,3	12	1,2	-	-
14524240	Oberwiera	Ausländisch	10	(100)	-	-	10	(100,0)	-	-
14524250	Reinsdorf	Insgesamt	7.164	100	6.909	96,4	240	3,4	15	0,2
14524250	Reinsdorf	Deutsch	7.038	100	6.907	98,1	116	1,6	15	0,2
14524250	Reinsdorf	Ausländisch	128	100	-	-	125	100,0	-	-
14524260	Remse	Insgesamt	1.642	100	1.561	95,1	71	4,3	14	0,9
14524260	Remse	Deutsch	1.594	100	1.563	98,1	24	1,5	14	0,9
14524260	Remse	Ausländisch	49	100	3	(6,1)	43	93,5	-	-
14524270	Schönberg	Insgesamt	866	100	842	97,2	21	2,4	3	(0,3)
14524270	Schönberg	Deutsch	858	100	842	98,1	13	1,5	3	(0,3)
14524270	Schönberg	Ausländisch	9	(100)	-	-	9	(100,0)	-	-
14524280	St. Egidien	Insgesamt	3.177	100	2.966	93,4	204	6,4	6	(0,2)
14524280	St. Egidien	Deutsch	3.023	100	2.965	98,1	53	1,8	6	(0,2)
14524280	St. Egidien	Ausländisch	155	100	-	-	154	100,0	-	-
14524290	Waldenburg, Stadt	Insgesamt	3.981	100	3.726	93,6	242	6,1	14	0,4
14524290	Waldenburg, Stadt	Deutsch	3.809	100	3.724	97,8	74	1,9	14	0,4
14524290	Waldenburg, Stadt	Ausländisch	172	100	3	(1,7)	170	98,3	-	-
14524300	Werdau, Stadt	Insgesamt	20.668	100	18.322	88,6	2.254	10,9	90	0,4
14524300	Werdau, Stadt	Deutsch	18.931	100	18.299	96,7	546	2,9	86	0,5
14524300	Werdau, Stadt	Ausländisch	1.737	100	25	1,4	1.710	98,4	7	(0,4)
14524310	Wildenfels, Stadt	Insgesamt	3.525	100	3.397	96,4	111	3,1	13	0,4
14524310	Wildenfels, Stadt	Deutsch	3.473	100	3.397	97,8	59	1,7	13	0,4
14524310	Wildenfels, Stadt	Ausländisch	51	100	-	-	51	100,0	-	-
14524320	Wilkau-Haßlau, Stadt	Insgesamt	9.619	100	8.984	93,4	606	6,3	33	0,3
14524320	Wilkau-Haßlau, Stadt	Deutsch	9.243	100	8.982	97,2	233	2,5	33	0,4
14524320	Wilkau-Haßlau, Stadt	Ausländisch	378	100	3	(0,8)	376	99,2	-	-
14524330	Zwickau, Stadt, Hochschulstadt	Insgesamt	87.020	100	77.747	89,3	8.865	10,2	409	0,5
14524330	Zwickau, Stadt, Hochschulstadt	Deutsch	80.931	100	77.694	96,0	2.839	3,5	398	0,5
14524330	Zwickau, Stadt, Hochschulstadt	Ausländisch	6.089	100	55	0,9	6.024	98,9	9	(0,1)
14625	Bautzen	Insgesamt	296.168	100	277.869	93,8	17.319	5,8	984	0,3
14625	Bautzen	Deutsch	286.707	100	277.774	96,9	7.957	2,8	975	0,3
14625	Bautzen	Ausländisch	9.461	100	99	1,0	9.358	98,9	6	(0,1)
14625010	Arnsdorf	Insgesamt	4.790	100	4.612	96,3	159	3,3	20	0,4
14625010	Arnsdorf	Deutsch	4.703	100	4.612	98,1	79	1,7	20	0,4
14625010	Arnsdorf	Ausländisch	82	100	3	(3,7)	82	96,5	-	-
14625020	Bautzen, Stadt	Insgesamt	38.084	100	34.456	90,5	3.485	9,2	142	0,4
14625020	Bautzen, Stadt	Deutsch	36.007	100	34.441	95,7	1.427	4,0	142	0,4
14625020	Bautzen, Stadt	Ausländisch	2.076	100	18	0,9	2.062	99,3	-	-
14625030	Bernsdorf, Stadt	Insgesamt	6.281	100	5.888	93,7	378	6,0	13	0,2
14625030	Bernsdorf, Stadt	Deutsch	6.098	100	5.888	96,6	197	3,2	13	0,2
14625030	Bernsdorf, Stadt	Ausländisch	184	100	-	-	184	100,0	-	-
14625040	Bischofswerda, Stadt	Insgesamt	10.762	100	9.781	90,9	945	8,8	37	0,3

AGS	Kreisfreie Stadt Landkreis Gemeinde Land	Staats- angehörigkeit	Insgesamt	Insgesamt in Prozent	ohne Einwanderungs- geschichte	ohne Einwanderungs- geschichte in Prozent	mit Einwanderungs- geschichte	mit Einwanderungs- geschichte in Prozent	mit einseitiger Einwanderungs- geschichte	mit einseitiger Einwanderungs- geschichte in Prozent
14625040	Bischofswerda, Stadt	Deutsch	10.366	100	9.776	94,3	552	5,3	34	0,3
14625040	Bischofswerda, Stadt	Ausländisch	399	100	3	(0,8)	392	98,2	-	-
14625060	Burkau	Insgesamt	2.586	100	2.483	96,0	91	3,5	15	0,6
14625060	Burkau	Deutsch	2.550	100	2.483	97,4	54	2,1	15	0,6
14625060	Burkau	Ausländisch	35	100	-	-	35	100,0	-	-
14625080	Crostwitz	Insgesamt	1.035	100	1.012	97,8	23	2,2	-	-
14625080	Crostwitz	Deutsch	1.033	100	1.010	97,8	20	1,9	-	-
14625080	Crostwitz	Ausländisch	5	(100)	-	-	4	(100,0)	-	-
14625090	Cunewalde	Insgesamt	4.551	100	4.399	96,7	141	3,1	11	0,2
14625090	Cunewalde	Deutsch	4.474	100	4.399	98,3	65	1,5	11	0,2
14625090	Cunewalde	Ausländisch	75	100	-	-	75	100,0	-	-
14625100	Demitz-Thumitz	Insgesamt	2.638	100	2.497	94,7	139	5,3	4	(0,2)
14625100	Demitz-Thumitz	Deutsch	2.599	100	2.496	96,0	102	3,9	4	(0,2)
14625100	Demitz-Thumitz	Ausländisch	38	100	-	-	42	100,0	-	-
14625110	Doberschau-Gaußig	Insgesamt	4.243	100	4.080	96,2	143	3,4	24	0,6
14625110	Doberschau-Gaußig	Deutsch	4.191	100	4.076	97,3	91	2,2	24	0,6
14625110	Doberschau-Gaußig	Ausländisch	54	100	-	-	55	100,0	-	-
14625120	Elsterheide	Insgesamt	3.346	100	3.238	96,8	103	3,1	9	(0,3)
14625120	Elsterheide	Deutsch	3.296	100	3.236	98,2	50	1,5	9	(0,3)
14625120	Elsterheide	Ausländisch	50	100	-	-	49	100,0	-	-
14625130	Elstra, Stadt	Insgesamt	2.683	100	2.615	97,5	61	2,3	9	(0,3)
14625130	Elstra, Stadt	Deutsch	2.648	100	2.615	98,8	29	1,1	9	(0,3)
14625130	Elstra, Stadt	Ausländisch	33	100	-	-	33	100,0	-	-
14625140	Frankenthal	Insgesamt	911	100	891	97,8	19	2,1	3	(0,3)
14625140	Frankenthal	Deutsch	909	100	891	98,0	15	1,7	3	(0,3)
14625140	Frankenthal	Ausländisch	3	(100)	-	-	3	(100,0)	-	-
14625150	Göda	Insgesamt	2.975	100	2.856	96,0	102	3,4	12	0,4
14625150	Göda	Deutsch	2.934	100	2.856	97,3	62	2,1	12	0,4
14625150	Göda	Ausländisch	42	100	-	-	42	100,0	-	-
14625160	Großdubrau	Insgesamt	4.098	100	3.987	97,3	94	2,3	13	0,3
14625160	Großdubrau	Deutsch	4.067	100	3.985	98,0	72	1,8	13	0,3
14625160	Großdubrau	Ausländisch	29	100	3	(10,3)	25	89,3	-	-
14625170	Großharthau	Insgesamt	2.934	100	2.848	97,1	71	2,4	13	0,4
14625170	Großharthau	Deutsch	2.904	100	2.848	98,1	41	1,4	13	0,4
14625170	Großharthau	Ausländisch	34	100	-	-	34	100,0	-	-
14625180	Großnaundorf	Insgesamt	927	100	903	97,4	23	2,5	4	(0,4)
14625180	Großnaundorf	Deutsch	922	100	903	97,9	19	2,1	4	(0,4)
14625180	Großnaundorf	Ausländisch	4	(100)	-	-	4	(100,0)	-	-
14625190	Großpostwitz/O.L.	Insgesamt	2.731	100	2.616	95,8	107	3,9	6	(0,2)
14625190	Großpostwitz/O.L.	Deutsch	2.684	100	2.616	97,5	61	2,3	6	(0,2)
14625190	Großpostwitz/O.L.	Ausländisch	49	100	3	(6,1)	44	93,6	-	-
14625200	Großröhrsdorf, Stadt	Insgesamt	9.417	100	8.882	94,3	502	5,3	33	0,4
14625200	Großröhrsdorf, Stadt	Deutsch	9.143	100	8.881	97,1	232	2,5	33	0,4
14625200	Großröhrsdorf, Stadt	Ausländisch	273	100	3	(1,1)	272	98,9	-	-
14625220	Haselbachtal	Insgesamt	3.910	100	3.814	97,5	85	2,2	11	0,3
14625220	Haselbachtal	Deutsch	3.888	100	3.814	98,1	63	1,6	11	0,3
14625220	Haselbachtal	Ausländisch	25	100	3	(12,0)	21	87,5	-	-
14625230	Hochkirch	Insgesamt	2.222	100	2.116	95,2	99	4,5	9	(0,4)
14625230	Hochkirch	Deutsch	2.178	100	2.113	97,0	56	2,6	9	(0,4)
14625230	Hochkirch	Ausländisch	42	100	-	-	44	100,0	-	-
14625240	Hoyerswerda, Stadt	Insgesamt	31.064	100	28.285	91,1	2.696	8,7	85	0,3
14625240	Hoyerswerda, Stadt	Deutsch	29.414	100	28.272	96,1	1.061	3,6	86	0,3
14625240	Hoyerswerda, Stadt	Ausländisch	1.649	100	15	0,9	1.633	99,0	-	-
14625250	Kamenz, Stadt	Insgesamt	17.282	100	15.305	88,6	1.926	11,1	54	0,3
14625250	Kamenz, Stadt	Deutsch	15.998	100	15.299	95,6	648	4,1	57	0,4
14625250	Kamenz, Stadt	Ausländisch	1.283	100	8	(0,6)	1.275	99,6	-	-
14625270	Königsbrück, Stadt	Insgesamt	4.635	100	4.382	94,5	235	5,1	14	0,3
14625270	Königsbrück, Stadt	Deutsch	4.503	100	4.378	97,2	107	2,4	14	0,3
14625270	Königsbrück, Stadt	Ausländisch	136	100	3	(2,2)	130	97,7	-	-
14625280	Königswartha	Insgesamt	3.466	100	3.215	92,8	240	6,9	10	0,3
14625280	Königswartha	Deutsch	3.340	100	3.215	96,3	112	3,4	10	0,3
14625280	Königswartha	Ausländisch	124	100	-	-	124	100,0	-	-
14625290	Kubschütz	Insgesamt	2.442	100	2.353	96,4	83	3,4	6	(0,2)
14625290	Kubschütz	Deutsch	2.413	100	2.352	97,5	59	2,4	6	(0,2)
14625290	Kubschütz	Ausländisch	32	100	-	-	28	100,0	-	-
14625300	Laußnitz	Insgesamt	1.842	100	1.757	95,4	79	4,3	6	(0,3)
14625300	Laußnitz	Deutsch	1.800	100	1.757	97,6	37	2,1	6	(0,3)
14625300	Laußnitz	Ausländisch	46	100	-	-	46	100,0	-	-
14625310	Lauta, Stadt	Insgesamt	7.961	100	7.595	95,4	348	4,4	20	0,3
14625310	Lauta, Stadt	Deutsch	7.796	100	7.588	97,3	183	2,3	20	0,3
14625310	Lauta, Stadt	Ausländisch	167	100	3	(1,8)	163	98,2	-	-
14625320	Lichtenberg	Insgesamt	1.609	100	1.561	97,0	44	2,7	4	(0,2)
14625320	Lichtenberg	Deutsch	1.586	100	1.560	98,4	21	1,3	4	(0,3)
14625320	Lichtenberg	Ausländisch	23	100	3	(13,0)	22	88,0	-	-
14625330	Lohsa	Insgesamt	5.145	100	4.991	97,0	135	2,6	20	0,4
14625330	Lohsa	Deutsch	5.095	100	4.991	98,0	87	1,7	20	0,4
14625330	Lohsa	Ausländisch	50	100	-	-	50	100,0	-	-
14625340	Malschwitz	Insgesamt	4.757	100	4.539	95,4	206	4,3	12	0,3
14625340	Malschwitz	Deutsch	4.618	100	4.535	98,2	68	1,5	12	0,3
14625340	Malschwitz	Ausländisch	140	100	-	-	138	100,0	-	-
14625350	Nebelschütz	Insgesamt	1.201	100	1.181	98,3	15	1,2	3	(0,2)
14625350	Nebelschütz	Deutsch	1.194	100	1.181	99,1	6	(0,5)	3	(0,3)
14625350	Nebelschütz	Ausländisch	12	(100)	-	-	12	(100,0)	-	-
14625360	Neschwitz	Insgesamt	2.420	100	2.330	96,3	83	3,4	6	(0,2)
14625360	Neschwitz	Deutsch	2.401	100	2.330	97,0	66	2,7	6	(0,2)
14625360	Neschwitz	Ausländisch	18	100	-	-	18	100,0	-	-
14625370	Neukirch	Insgesamt	1.602	100	1.542	96,3	57	3,6	3	(0,2)
14625370	Neukirch	Deutsch	1.576	100	1.542	97,8	33	2,1	3	(0,2)
14625370	Neukirch	Ausländisch	27	100	-	-	27	100,0	-	-
14625380	Neukirch/Lausitz	Insgesamt	4.762	100	4.581	96,2	170	3,6	13	0,3
14625380	Neukirch/Lausitz	Deutsch	4.684	100	4.580	97,8	96	2,0	13	0,3
14625380	Neukirch/Lausitz	Ausländisch	79	100	-	-	77	100,0	-	-
14625390	Obergurig	Insgesamt	2.093	100	2.015	96,3	74	3,5	3	(0,1)
14625390	Obergurig	Deutsch	2.075	100	2.015	97,1	57	2,7	3	(0,1)
14625390	Obergurig	Ausländisch	16	100	-	-	16	100,0	-	-
14625410	Ohorn	Insgesamt	2.470	100	2.389	96,7	71	2,9	8	(0,3)
14625410	Ohorn	Deutsch	2.435	100	2.390	98,2	37	1,5	8	(0,3)
14625410	Ohorn	Ausländisch	34	100	-	-	33	100,0	-	-

AGS	Kreisfreie Stadt Landkreis Gemeinde Land	Staats- angehörigkeit	Insgesamt	Insgesamt in Prozent	ohne Einwanderungs- geschichte	ohne Einwanderungs- geschichte in Prozent	mit Einwanderungs- geschichte	mit Einwanderungs- geschichte in Prozent	mit einseitiger Einwanderungs- geschichte	mit einseitiger Einwanderungs- geschichte in Prozent
14625420	Oßling	Insgesamt	2.222	100	2.156	97,0	62	2,8	4	(0,2)
14625420	Oßling	Deutsch	2.202	100	2.154	97,8	39	1,8	4	(0,2)
14625420	Oßling	Ausländisch	20	100	-	-	20	100,0	-	-
14625430	Ottendorf-Okrilla	Insgesamt	10.055	100	9.676	96,2	326	3,2	53	0,5
14625430	Ottendorf-Okrilla	Deutsch	9.906	100	9.672	97,6	177	1,8	53	0,5
14625430	Ottendorf-Okrilla	Ausländisch	151	100	-	-	148	100,0	-	-
14625440	Panschwitz-Kuckau	Insgesamt	2.089	100	1.995	95,5	87	4,2	5	(0,2)
14625440	Panschwitz-Kuckau	Deutsch	2.034	100	1.998	98,2	35	1,7	5	(0,2)
14625440	Panschwitz-Kuckau	Ausländisch	52	100	-	-	49	100,0	-	-
14625450	Pulsnitz, Stadt	Insgesamt	7.328	100	7.030	95,9	286	3,9	7	(0,1)
14625450	Pulsnitz, Stadt	Deutsch	7.201	100	7.027	97,6	161	2,2	7	(0,1)
14625450	Pulsnitz, Stadt	Ausländisch	128	100	-	-	126	100,0	-	-
14625460	Puschwitz	Insgesamt	774	100	723	93,4	49	6,3	3	(0,4)
14625460	Puschwitz	Deutsch	768	100	723	94,1	38	4,9	3	(0,4)
14625460	Puschwitz	Ausländisch	8	(100)	-	-	8	(100,0)	-	-
14625470	Räckelwitz	Insgesamt	1.143	100	1.093	95,6	47	4,1	3	(0,3)
14625470	Räckelwitz	Deutsch	1.126	100	1.090	96,8	34	3,0	3	(0,3)
14625470	Räckelwitz	Ausländisch	17	100	-	-	15	100,0	-	-
14625480	Radeberg, Stadt	Insgesamt	18.724	100	17.360	92,7	1.268	6,8	99	0,5
14625480	Radeberg, Stadt	Deutsch	17.963	100	17.351	96,6	514	2,9	95	0,5
14625480	Radeberg, Stadt	Ausländisch	761	100	8	(1,1)	751	98,9	3	(0,4)
14625490	Radibor	Insgesamt	3.146	100	3.048	96,9	92	2,9	6	(0,2)
14625490	Radibor	Deutsch	3.120	100	3.048	97,7	65	2,1	6	(0,2)
14625490	Radibor	Ausländisch	29	100	-	-	29	100,0	-	-
14625500	Ralbitz-Rosenthal	Insgesamt	1.727	100	1.672	96,8	51	3,0	3	(0,2)
14625500	Ralbitz-Rosenthal	Deutsch	1.713	100	1.672	97,6	33	1,9	3	(0,2)
14625500	Ralbitz-Rosenthal	Ausländisch	16	100	-	-	16	100,0	-	-
14625510	Rammenau	Insgesamt	1.334	100	1.295	97,1	34	2,5	5	(0,4)
14625510	Rammenau	Deutsch	1.308	100	1.295	99,0	7	(0,5)	5	(0,4)
14625510	Rammenau	Ausländisch	24	100	-	-	24	100,0	-	-
14625525	Schirgiswalde-Kirschau, Stadt	Insgesamt	6.102	100	5.768	94,5	308	5,0	21	0,3
14625525	Schirgiswalde-Kirschau, Stadt	Deutsch	5.948	100	5.772	97,0	155	2,6	21	0,4
14625525	Schirgiswalde-Kirschau, Stadt	Ausländisch	153	100	-	-	151	100,0	-	-
14625530	Schmölln-Putzkau	Insgesamt	2.969	100	2.863	96,4	104	3,5	8	(0,3)
14625530	Schmölln-Putzkau	Deutsch	2.938	100	2.863	97,4	73	2,5	8	(0,3)
14625530	Schmölln-Putzkau	Ausländisch	28	100	-	-	28	100,0	-	-
14625550	Schwepnitz	Insgesamt	2.444	100	2.325	95,1	109	4,5	7	(0,3)
14625550	Schwepnitz	Deutsch	2.389	100	2.325	97,3	53	2,2	7	(0,3)
14625550	Schwepnitz	Ausländisch	55	100	-	-	55	100,0	-	-
14625560	Sohland a. d. Spree	Insgesamt	6.450	100	6.039	93,6	395	6,1	16	0,2
14625560	Sohland a. d. Spree	Deutsch	6.175	100	6.038	97,8	121	2,0	16	0,3
14625560	Sohland a. d. Spree	Ausländisch	276	100	3	(1,1)	276	98,9	-	-
14625570	Spreetal	Insgesamt	1.773	100	1.744	98,4	26	1,5	7	(0,4)
14625570	Spreetal	Deutsch	1.769	100	1.743	98,5	22	1,2	7	(0,4)
14625570	Spreetal	Ausländisch	4	(100)	3	(50,0)	3	(50,0)	-	-
14625580	Steina	Insgesamt	1.656	100	1.625	98,1	28	1,7	4	(0,2)
14625580	Steina	Deutsch	1.644	100	1.625	98,8	16	1,0	4	(0,2)
14625580	Steina	Ausländisch	12	(100)	-	-	12	(100,0)	-	-
14625590	Steinigtwolmsdorf	Insgesamt	2.666	100	2.578	96,7	82	3,1	7	(0,3)
14625590	Steinigtwolmsdorf	Deutsch	2.635	100	2.578	97,8	50	1,9	7	(0,3)
14625590	Steinigtwolmsdorf	Ausländisch	29	100	-	-	29	100,0	-	-
14625600	Wachau	Insgesamt	4.218	100	4.082	96,8	116	2,8	24	0,6
14625600	Wachau	Deutsch	4.175	100	4.082	97,8	73	1,7	24	0,6
14625600	Wachau	Ausländisch	40	100	-	-	40	100,0	-	-
14625610	Weißenberg, Stadt	Insgesamt	3.056	100	2.885	94,4	159	5,2	14	0,5
14625610	Weißenberg, Stadt	Deutsch	2.975	100	2.882	96,9	79	2,7	14	0,5
14625610	Weißenberg, Stadt	Ausländisch	79	100	3	(3,8)	78	96,3	-	-
14625630	Wilthen, Stadt	Insgesamt	4.741	100	4.433	93,5	291	6,1	14	0,3
14625630	Wilthen, Stadt	Deutsch	4.589	100	4.429	96,5	142	3,1	14	0,3
14625630	Wilthen, Stadt	Ausländisch	154	100	-	-	149	100,0	-	-
14625640	Wittichenau, Stadt	Insgesamt	5.676	100	5.480	96,5	177	3,1	14	0,2
14625640	Wittichenau, Stadt	Deutsch	5.603	100	5.479	97,8	103	1,8	14	0,2
14625640	Wittichenau, Stadt	Ausländisch	76	100	3	(3,9)	75	96,2	-	-
14626	Görlitz	Insgesamt	247.014	100	222.516	90,1	23.380	9,5	1.114	0,5
14626	Görlitz	Deutsch	232.798	100	222.357	95,5	9.330	4,0	1.110	0,5
14626	Görlitz	Ausländisch	14.216	100	161	1,1	14.052	98,8	3	-
14626010	Bad Muskau, Stadt	Insgesamt	3.623	100	2.896	79,9	710	19,6	16	0,4
14626010	Bad Muskau, Stadt	Deutsch	3.049	100	2.894	94,9	141	4,6	16	0,5
14626010	Bad Muskau, Stadt	Ausländisch	568	100	-	-	573	100,0	-	-
14626020	Beiersdorf	Insgesamt	1.089	100	1.058	97,2	27	2,5	8	(0,7)
14626020	Beiersdorf	Deutsch	1.077	100	1.058	98,2	12	1,1	8	(0,7)
14626020	Beiersdorf	Ausländisch	12	(100)	-	-	12	(100,0)	-	-
14626030	Bernstadt a. d. Eigen, Stadt	Insgesamt	3.181	100	2.997	94,2	164	5,2	17	0,5
14626030	Bernstadt a. d. Eigen, Stadt	Deutsch	3.095	100	2.998	96,9	81	2,6	17	0,5
14626030	Bernstadt a. d. Eigen, Stadt	Ausländisch	86	100	3	(3,5)	86	96,6	-	-
14626050	Bertsdorf-Hörnitz	Insgesamt	2.020	100	1.927	95,4	78	3,9	13	0,6
14626050	Bertsdorf-Hörnitz	Deutsch	1.988	100	1.927	96,9	48	2,4	13	0,7
14626050	Bertsdorf-Hörnitz	Ausländisch	34	100	-	-	34	100,0	-	-
14626060	Boxberg/O.L.	Insgesamt	4.253	100	4.080	95,9	155	3,6	18	0,4
14626060	Boxberg/O.L.	Deutsch	4.198	100	4.080	97,2	97	2,3	18	0,4
14626060	Boxberg/O.L.	Ausländisch	55	100	3	(5,5)	54	94,7	-	-
14626070	Dürrhennersdorf	Insgesamt	865	100	820	94,8	45	5,2	-	-
14626070	Dürrhennersdorf	Deutsch	836	100	820	98,1	15	1,8	-	-
14626070	Dürrhennersdorf	Ausländisch	28	100	-	-	28	100,0	-	-
14626085	Ebersbach-Neugersdorf, Stadt	Insgesamt	11.201	100	10.445	93,3	715	6,4	44	0,4
14626085	Ebersbach-Neugersdorf, Stadt	Deutsch	10.911	100	10.443	95,7	427	3,9	44	0,4
14626085	Ebersbach-Neugersdorf, Stadt	Ausländisch	289	100	4	(1,4)	287	98,6	-	-
14626100	Gablenz	Insgesamt	1.565	100	1.516	96,9	43	2,7	3	(0,2)
14626100	Gablenz	Deutsch	1.556	100	1.516	97,4	31	2,0	3	(0,2)
14626100	Gablenz	Ausländisch	8	(100)	-	-	8	(100,0)	-	-
14626110	Görlitz, Stadt, Hochschulstadt	Insgesamt	54.664	100	44.343	81,1	9.977	18,3	344	0,6
14626110	Görlitz, Stadt, Hochschulstadt	Deutsch	47.893	100	44.282	92,5	3.267	6,8	344	0,7
14626110	Görlitz, Stadt, Hochschulstadt	Ausländisch	6.772	100	61	0,9	6.708	99,1	3	-
14626120	Groß Düben	Insgesamt	1.055	100	1.034	98,0	20	1,9	3	(0,3)
14626120	Groß Düben	Deutsch	1.053	100	1.034	98,2	15	1,4	3	(0,3)
14626120	Groß Düben	Ausländisch	3	(100)	-	-	3	(100,0)	-	-
14626140	Großschönau	Insgesamt	5.234	100	4.945	94,5	277	5,3	16	0,3

AGS	Kreisfreie Stadt Landkreis Gemeinde Land	Staats- angehörigkeit	Insgesamt	Insgesamt in Prozent	ohne Einwanderungs- geschichte	ohne Einwanderungs- geschichte in Prozent	mit Einwanderungs- geschichte	mit Einwanderungs- geschichte in Prozent	mit einseitiger Einwanderungs- geschichte	mit einseitiger Einwanderungs- geschichte in Prozent
14626140	Großschönau	Deutsch	5.088	100	4.941	97,1	133	2,6	16	0,3
14626140	Großschönau	Ausländisch	147	100	3	(2,0)	143	97,9	-	-
14626150	Großschweidnitz	Insgesamt	1.262	100	1.209	95,8	55	4,4	3	(0,2)
14626150	Großschweidnitz	Deutsch	1.233	100	1.206	97,8	26	2,1	3	(0,2)
14626150	Großschweidnitz	Ausländisch	29	100	6	(20,7)	26	81,3	-	-
14626160	Hähnichen	Insgesamt	1.202	100	1.163	96,8	34	2,8	7	(0,6)
14626160	Hähnichen	Deutsch	1.189	100	1.163	97,8	21	1,8	7	(0,6)
14626160	Hähnichen	Ausländisch	11	(100)	-	-	11	(100,0)	-	-
14626170	Hainewalde	Insgesamt	1.524	100	1.460	95,8	57	3,7	7	(0,5)
14626170	Hainewalde	Deutsch	1.498	100	1.459	97,4	28	1,9	7	(0,5)
14626170	Hainewalde	Ausländisch	27	100	-	-	26	100,0	-	-
14626180	Herrnhut, Stadt	Insgesamt	5.776	100	5.418	93,8	294	5,1	67	1,2
14626180	Herrnhut, Stadt	Deutsch	5.597	100	5.414	96,7	120	2,1	67	1,2
14626180	Herrnhut, Stadt	Ausländisch	181	100	7	(3,9)	171	96,1	-	-
14626190	Hohendubrau	Insgesamt	1.836	100	1.796	97,8	33	1,8	11	0,6
14626190	Hohendubrau	Deutsch	1.832	100	1.796	98,0	28	1,5	11	0,6
14626190	Hohendubrau	Ausländisch	6	(100)	-	-	6	(100,0)	-	-
14626200	Horka	Insgesamt	1.554	100	1.488	95,8	59	3,8	7	(0,5)
14626200	Horka	Deutsch	1.529	100	1.488	97,3	33	2,2	7	(0,5)
14626200	Horka	Ausländisch	28	100	-	-	28	100,0	-	-
14626210	Jonsdorf, Kurort	Insgesamt	1.482	100	1.404	94,7	71	4,8	7	(0,5)
14626210	Jonsdorf, Kurort	Deutsch	1.439	100	1.402	97,4	30	2,1	7	(0,5)
14626210	Jonsdorf, Kurort	Ausländisch	40	100	-	-	38	100,0	-	-
14626230	Kodersdorf	Insgesamt	2.297	100	2.214	96,4	76	3,3	8	(0,3)
14626230	Kodersdorf	Deutsch	2.272	100	2.214	97,4	50	2,2	8	(0,4)
14626230	Kodersdorf	Ausländisch	24	100	-	-	24	100,0	-	-
14626240	Königshain	Insgesamt	1.137	100	1.105	97,2	28	2,5	3	(0,3)
14626240	Königshain	Deutsch	1.124	100	1.105	98,3	11	1,0	3	(0,3)
14626240	Königshain	Ausländisch	14	100	-	-	14	100,0	-	-
14626245	Kottmar	Insgesamt	7.061	100	6.851	97,0	198	2,8	12	0,2
14626245	Kottmar	Deutsch	7.004	100	6.845	97,7	139	2,0	12	0,2
14626245	Kottmar	Ausländisch	60	100	-	-	58	100,0	-	-
14626250	Krauschwitz i.d. O.L.	Insgesamt	3.265	100	3.095	94,8	156	4,8	12	0,4
14626250	Krauschwitz i.d. O.L.	Deutsch	3.182	100	3.095	97,3	74	2,3	12	0,4
14626250	Krauschwitz i.d. O.L.	Ausländisch	82	100	-	-	82	100,0	-	-
14626260	Kreba-Neudorf	Insgesamt	847	100	782	92,3	60	7,1	4	(0,5)
14626260	Kreba-Neudorf	Deutsch	805	100	783	97,3	19	2,4	4	(0,5)
14626260	Kreba-Neudorf	Ausländisch	40	100	-	-	41	100,0	-	-
14626270	Lawalde	Insgesamt	1.789	100	1.747	97,7	36	2,0	4	(0,2)
14626270	Lawalde	Deutsch	1.784	100	1.747	97,9	28	1,6	4	(0,2)
14626270	Lawalde	Ausländisch	7	(100)	-	-	7	(100,0)	-	-
14626280	Leutersdorf	Insgesamt	3.456	100	3.313	95,9	126	3,6	16	0,5
14626280	Leutersdorf	Deutsch	3.410	100	3.309	97,0	81	2,4	16	0,5
14626280	Leutersdorf	Ausländisch	48	100	3	(6,3)	46	93,9	-	-
14626290	Löbau, Stadt	Insgesamt	14.639	100	13.088	89,4	1.506	10,3	46	0,3
14626290	Löbau, Stadt	Deutsch	13.729	100	13.070	95,2	614	4,5	46	0,3
14626290	Löbau, Stadt	Ausländisch	909	100	17	1,9	889	97,8	-	-
14626300	Markersdorf	Insgesamt	3.774	100	3.634	96,3	128	3,4	14	0,4
14626300	Markersdorf	Deutsch	3.714	100	3.635	97,9	69	1,9	14	0,4
14626300	Markersdorf	Ausländisch	62	100	3	(4,8)	57	95,0	-	-
14626310	Mittelherwigsdorf	Insgesamt	3.506	100	3.313	94,5	177	5,0	16	0,5
14626310	Mittelherwigsdorf	Deutsch	3.407	100	3.311	97,2	80	2,3	16	0,5
14626310	Mittelherwigsdorf	Ausländisch	95	100	-	-	98	100,0	-	-
14626320	Mücka	Insgesamt	947	100	903	95,4	42	4,4	3	(0,3)
14626320	Mücka	Deutsch	928	100	903	97,3	23	2,5	3	(0,3)
14626320	Mücka	Ausländisch	18	100	-	-	18	100,0	-	-
14626330	Neißeau	Insgesamt	1.622	100	1.554	95,8	63	3,9	6	(0,4)
14626330	Neißeau	Deutsch	1.597	100	1.554	97,3	38	2,4	6	(0,4)
14626330	Neißeau	Ausländisch	26	100	-	-	26	100,0	-	-
14626350	Neusalza-Spremberg, Stadt	Insgesamt	3.173	100	2.966	93,5	187	5,9	15	0,5
14626350	Neusalza-Spremberg, Stadt	Deutsch	3.075	100	2.967	96,5	92	3,0	15	0,5
14626350	Neusalza-Spremberg, Stadt	Ausländisch	98	100	-	-	99	100,0	-	-
14626370	Niesky, Stadt	Insgesamt	9.094	100	8.430	92,7	626	6,9	36	0,4
14626370	Niesky, Stadt	Deutsch	8.786	100	8.424	95,9	326	3,7	36	0,4
14626370	Niesky, Stadt	Ausländisch	304	100	8	(2,6)	299	97,4	-	-
14626390	Oderwitz	Insgesamt	4.764	100	4.605	96,7	141	3,0	18	0,4
14626390	Oderwitz	Deutsch	4.716	100	4.605	97,6	93	2,0	18	0,4
14626390	Oderwitz	Ausländisch	48	100	-	-	48	100,0	-	-
14626400	Olbersdorf	Insgesamt	4.503	100	4.131	91,7	352	7,8	19	0,4
14626400	Olbersdorf	Deutsch	4.304	100	4.130	96,0	156	3,6	19	0,4
14626400	Olbersdorf	Ausländisch	195	100	4	(2,1)	194	98,0	-	-
14626410	Oppach	Insgesamt	2.253	100	2.146	95,3	101	4,5	5	(0,2)
14626410	Oppach	Deutsch	2.215	100	2.146	96,9	70	3,2	5	(0,2)
14626410	Oppach	Ausländisch	34	100	-	-	34	100,0	-	-
14626420	Ostritz, Stadt	Insgesamt	2.219	100	2.007	90,4	211	9,5	-	-
14626420	Ostritz, Stadt	Deutsch	2.093	100	2.007	95,9	82	3,9	-	-
14626420	Ostritz, Stadt	Ausländisch	125	100	-	-	125	100,0	-	-
14626430	Oybin	Insgesamt	1.309	100	1.253	95,7	52	4,0	-	-
14626430	Oybin	Deutsch	1.292	100	1.251	96,8	40	3,1	-	-
14626430	Oybin	Ausländisch	16	100	-	-	15	100,0	-	-
14626440	Quitzdorf am See	Insgesamt	1.220	100	1.190	97,5	26	2,1	3	(0,2)
14626440	Quitzdorf am See	Deutsch	1.212	100	1.191	98,3	19	1,6	3	(0,2)
14626440	Quitzdorf am See	Ausländisch	8	(100)	-	-	11	(100,0)	-	-
14626450	Reichenbach/O.L., Stadt	Insgesamt	4.704	100	4.450	94,6	236	5,0	19	0,4
14626450	Reichenbach/O.L., Stadt	Deutsch	4.593	100	4.450	96,9	127	2,8	19	0,4
14626450	Reichenbach/O.L., Stadt	Ausländisch	112	100	3	(2,7)	107	97,3	-	-
14626460	Rietschen	Insgesamt	2.459	100	2.324	94,5	128	5,2	6	(0,2)
14626460	Rietschen	Deutsch	2.407	100	2.324	96,6	76	3,2	6	(0,2)
14626460	Rietschen	Ausländisch	54	100	-	-	54	100,0	-	-
14626470	Rosenbach	Insgesamt	1.538	100	1.480	96,2	60	3,9	3	(0,2)
14626470	Rosenbach	Deutsch	1.513	100	1.480	97,8	32	2,1	3	(0,2)
14626470	Rosenbach	Ausländisch	25	100	-	-	25	100,0	-	-
14626480	Rothenburg/O.L., Stadt	Insgesamt	4.167	100	3.774	90,6	379	9,1	17	0,4
14626480	Rothenburg/O.L., Stadt	Deutsch	4.009	100	3.770	94,0	221	5,5	17	0,4
14626480	Rothenburg/O.L., Stadt	Ausländisch	160	100	3	(1,9)	155	98,1	-	-
14626490	Schleife	Insgesamt	2.496	100	2.416	96,8	77	3,1	4	(0,2)
14626490	Schleife	Deutsch	2.457	100	2.416	98,3	38	1,5	4	(0,2)
14626490	Schleife	Ausländisch	39	100	-	-	39	100,0	-	-

AGS	Kreisfreie Stadt Landkreis Gemeinde Land	Staats- angehörigkeit	Insgesamt	Insgesamt in Prozent	ohne Einwanderungs- geschichte	ohne Einwanderungs- geschichte in Prozent	mit Einwanderungs- geschichte	mit Einwanderungs- geschichte in Prozent	mit einseitiger Einwanderungs- geschichte	mit einseitiger Einwanderungs- geschichte in Prozent
14626500	Schönau-Berzdorf a. d. Eigen	Insgesamt	1.460	100	1.360	93,2	87	6,0	7	(0,5)
14626500	Schönau-Berzdorf a. d. Eigen	Deutsch	1.409	100	1.360	96,5	37	2,6	7	(0,5)
14626500	Schönau-Berzdorf a. d. Eigen	Ausländisch	55	100	-	-	55	100,0	-	-
14626510	Schönbach	Insgesamt	1.073	100	1.041	97,0	33	3,1	-	-
14626510	Schönbach	Deutsch	1.057	100	1.041	98,5	19	1,8	-	-
14626510	Schönbach	Ausländisch	17	100	-	-	17	100,0	-	-
14626520	Schöpstal	Insgesamt	2.338	100	2.259	96,6	74	3,2	7	(0,3)
14626520	Schöpstal	Deutsch	2.308	100	2.258	97,8	45	1,9	7	(0,3)
14626520	Schöpstal	Ausländisch	30	100	-	-	29	100,0	-	-
14626530	Seiffhennersdorf, Stadt	Insgesamt	3.606	100	3.271	90,7	315	8,7	22	0,6
14626530	Seiffhennersdorf, Stadt	Deutsch	3.436	100	3.267	95,1	148	4,3	22	0,6
14626530	Seiffhennersdorf, Stadt	Ausländisch	170	100	-	-	166	100,0	-	-
14626560	Trebendorf	Insgesamt	769	100	752	97,8	16	2,1	-	-
14626560	Trebendorf	Deutsch	766	100	752	98,2	13	1,7	-	-
14626560	Trebendorf	Ausländisch	-	-	-	-	-	-	-	-
14626570	Vierkirchen	Insgesamt	1.664	100	1.579	94,9	79	4,7	4	(0,2)
14626570	Vierkirchen	Deutsch	1.603	100	1.577	98,4	22	1,4	4	(0,2)
14626570	Vierkirchen	Ausländisch	61	100	-	-	59	100,0	-	-
14626580	Waldhufen	Insgesamt	2.345	100	2.245	95,7	89	3,8	8	(0,3)
14626580	Waldhufen	Deutsch	2.298	100	2.247	97,8	45	2,0	8	(0,3)
14626580	Waldhufen	Ausländisch	45	100	-	-	47	100,0	-	-
14626590	Weißkeißel	Insgesamt	1.201	100	1.128	93,9	60	5,0	9	(0,7)
14626590	Weißkeißel	Deutsch	1.168	100	1.128	96,6	31	2,7	9	(0,8)
14626590	Weißkeißel	Ausländisch	33	100	-	-	33	100,0	-	-
14626600	Weißwasser/O.L., Stadt	Insgesamt	15.348	100	13.698	89,2	1.588	10,3	65	0,4
14626600	Weißwasser/O.L., Stadt	Deutsch	14.677	100	13.691	93,3	922	6,3	65	0,4
14626600	Weißwasser/O.L., Stadt	Ausländisch	671	100	6	(0,9)	664	99,1	-	-
14626610	Zittau, Stadt, Hochschulstadt	Insgesamt	25.585	100	22.400	87,6	3.054	11,9	127	0,5
14626610	Zittau, Stadt, Hochschulstadt	Deutsch	23.393	100	22.376	95,7	885	3,8	127	0,5
14626610	Zittau, Stadt, Hochschulstadt	Ausländisch	2.192	100	20	0,9	2.170	99,0	-	-
14627	Meißen	Insgesamt	240.414	100	222.756	92,7	16.631	6,9	1.022	0,4
14627	Meißen	Deutsch	230.640	100	222.644	96,5	6.974	3,0	1.017	0,4
14627	Meißen	Ausländisch	9.770	100	110	1,1	9.660	98,9	-	-
14627010	Coswig, Stadt	Insgesamt	20.369	100	18.424	90,5	1.846	9,1	101	0,5
14627010	Coswig, Stadt	Deutsch	19.414	100	18.413	94,8	894	4,6	101	0,5
14627010	Coswig, Stadt	Ausländisch	959	100	9	(0,9)	950	99,1	-	-
14627020	Diera-Zehren	Insgesamt	3.234	100	3.064	94,7	160	4,9	14	0,4
14627020	Diera-Zehren	Deutsch	3.175	100	3.062	96,4	103	3,2	14	0,4
14627020	Diera-Zehren	Ausländisch	56	100	-	-	54	100,0	-	-
14627030	Ebersbach	Insgesamt	4.382	100	4.244	96,9	130	3,0	8	(0,2)
14627030	Ebersbach	Deutsch	4.331	100	4.244	98,0	79	1,8	8	(0,2)
14627030	Ebersbach	Ausländisch	50	100	-	-	50	100,0	-	-
14627040	Glaubitz	Insgesamt	1.972	100	1.867	94,7	94	4,8	11	0,6
14627040	Glaubitz	Deutsch	1.921	100	1.867	97,2	36	1,9	11	0,6
14627040	Glaubitz	Ausländisch	55	100	-	-	55	100,0	-	-
14627050	Gröditz, Stadt	Insgesamt	6.927	100	6.224	89,9	680	9,8	21	0,3
14627050	Gröditz, Stadt	Deutsch	6.562	100	6.222	94,8	318	4,8	21	0,3
14627050	Gröditz, Stadt	Ausländisch	365	100	3	(0,8)	358	99,2	-	-
14627060	Großenhain, Stadt	Insgesamt	18.300	100	16.638	90,9	1.600	8,7	67	0,4
14627060	Großenhain, Stadt	Deutsch	17.345	100	16.628	95,9	650	3,7	67	0,4
14627060	Großenhain, Stadt	Ausländisch	955	100	7	(0,7)	951	99,3	-	-
14627070	Hirschstein	Insgesamt	1.948	100	1.868	95,9	77	4,0	-	-
14627070	Hirschstein	Deutsch	1.907	100	1.869	98,0	41	2,1	-	-
14627070	Hirschstein	Ausländisch	40	100	-	-	39	100,0	-	-
14627080	Käbschütztal	Insgesamt	2.767	100	2.658	96,1	98	3,5	14	0,5
14627080	Käbschütztal	Deutsch	2.733	100	2.658	97,3	65	2,4	14	0,5
14627080	Käbschütztal	Ausländisch	31	100	-	-	31	100,0	-	-
14627100	Klipphausen	Insgesamt	10.351	100	10.005	96,7	307	3,0	35	0,3
14627100	Klipphausen	Deutsch	10.210	100	10.005	98,0	170	1,7	35	0,3
14627100	Klipphausen	Ausländisch	140	100	3	(2,1)	140	97,9	-	-
14627110	Lampertswalde	Insgesamt	2.531	100	2.451	96,8	74	2,9	6	(0,2)
14627110	Lampertswalde	Deutsch	2.489	100	2.451	98,5	32	1,3	6	(0,2)
14627110	Lampertswalde	Ausländisch	45	100	-	-	45	100,0	-	-
14627130	Lommatzsch, Stadt	Insgesamt	4.802	100	4.540	94,5	255	5,3	9	(0,2)
14627130	Lommatzsch, Stadt	Deutsch	4.699	100	4.540	96,6	157	3,3	9	(0,2)
14627130	Lommatzsch, Stadt	Ausländisch	100	100	3	(3,0)	96	97,0	-	-
14627140	Meißen, Stadt	Insgesamt	28.487	100	25.517	89,6	2.839	10,0	134	0,5
14627140	Meißen, Stadt	Deutsch	26.338	100	25.489	96,8	717	2,7	132	0,5
14627140	Meißen, Stadt	Ausländisch	2.149	100	31	1,4	2.120	98,7	-	-
14627150	Moritzburg	Insgesamt	8.318	100	7.951	95,6	309	3,7	54	0,6
14627150	Moritzburg	Deutsch	8.171	100	7.948	97,3	170	2,1	54	0,7
14627150	Moritzburg	Ausländisch	145	100	6	(4,1)	142	95,9	-	-
14627170	Niederau	Insgesamt	4.077	100	3.964	97,2	96	2,4	14	0,3
14627170	Niederau	Deutsch	4.038	100	3.964	98,2	56	1,4	14	0,3
14627170	Niederau	Ausländisch	39	100	-	-	39	100,0	-	-
14627180	Nossen, Stadt	Insgesamt	10.581	100	10.060	95,1	500	4,7	21	0,2
14627180	Nossen, Stadt	Deutsch	10.318	100	10.052	97,4	244	2,4	21	0,2
14627180	Nossen, Stadt	Ausländisch	265	100	10	3,8	259	96,3	-	-
14627190	Nünchritz	Insgesamt	5.413	100	5.154	95,2	252	4,7	-	-
14627190	Nünchritz	Deutsch	5.286	100	5.154	97,5	125	2,4	-	-
14627190	Nünchritz	Ausländisch	129	100	-	-	129	100,0	-	-
14627200	Priestewitz	Insgesamt	3.133	100	2.997	95,7	115	3,7	19	0,6
14627200	Priestewitz	Deutsch	3.093	100	2.999	97,0	75	2,4	19	0,6
14627200	Priestewitz	Ausländisch	43	100	-	-	40	100,0	-	-
14627210	Radebeul, Stadt	Insgesamt	33.497	100	30.853	92,1	2.375	7,1	270	0,8
14627210	Radebeul, Stadt	Deutsch	32.098	100	30.828	96,0	1.000	3,1	270	0,8
14627210	Radebeul, Stadt	Ausländisch	1.393	100	22	1,6	1.374	98,6	-	-
14627220	Radeburg, Stadt	Insgesamt	7.325	100	6.957	95,0	342	4,7	26	0,4
14627220	Radeburg, Stadt	Deutsch	7.127	100	6.953	97,6	148	2,1	26	0,4
14627220	Radeburg, Stadt	Ausländisch	193	100	4	(2,1)	193	98,0	-	-
14627230	Riesa, Stadt	Insgesamt	29.434	100	26.344	89,5	3.017	10,3	74	0,3
14627230	Riesa, Stadt	Deutsch	27.608	100	26.327	95,4	1.210	4,4	71	0,3
14627230	Riesa, Stadt	Ausländisch	1.823	100	19	1,0	1.805	99,0	-	-
14627240	Röderaue	Insgesamt	2.551	100	2.468	96,7	74	2,9	10	0,4
14627240	Röderaue	Deutsch	2.514	100	2.468	98,2	37	1,5	10	0,4
14627240	Röderaue	Ausländisch	38	100	-	-	38	100,0	-	-
14627250	Schönfeld	Insgesamt	1.772	100	1.654	93,3	106	6,0	8	(0,5)

AGS	Kreisfreie Stadt Landkreis Gemeinde Land	Staats- angehörigkeit	Insgesamt	Insgesamt in Prozent	ohne Einwanderungs- geschichte	ohne Einwanderungs- geschichte in Prozent	mit Einwanderungs- geschichte	mit Einwanderungs- geschichte in Prozent	mit einseitiger Einwanderungs- geschichte	mit einseitiger Einwanderungs- geschichte in Prozent
14627250	Schönfeld	Deutsch	1.707	100	1.654	96,9	44	2,6	8	(0,5)
14627250	Schönfeld	Ausländisch	61	100	-	-	61	100,0	-	-
14627260	Stauchitz	Insgesamt	3.097	100	2.953	95,4	138	4,5	-	-
14627260	Stauchitz	Deutsch	3.030	100	2.953	97,5	71	2,3	-	-
14627260	Stauchitz	Ausländisch	64	100	-	-	64	100,0	-	-
14627270	Strehla, Stadt	Insgesamt	3.643	100	3.466	95,1	160	4,4	21	0,6
14627270	Strehla, Stadt	Deutsch	3.577	100	3.464	96,8	93	2,6	21	0,6
14627270	Strehla, Stadt	Ausländisch	68	100	-	-	71	100,0	-	-
14627290	Thiendorf	Insgesamt	3.719	100	3.500	94,1	209	5,6	12	0,3
14627290	Thiendorf	Deutsch	3.556	100	3.500	98,4	49	1,4	12	0,3
14627290	Thiendorf	Ausländisch	164	100	-	-	164	100,0	-	-
14627310	Weinböhla	Insgesamt	10.697	100	10.269	96,0	377	3,5	52	0,5
14627310	Weinböhla	Deutsch	10.576	100	10.262	97,0	258	2,4	52	0,5
14627310	Weinböhla	Ausländisch	122	100	3	(2,5)	121	97,6	-	-
14627340	Wülknitz	Insgesamt	1.615	100	1.550	96,0	64	4,0	3	(0,2)
14627340	Wülknitz	Deutsch	1.578	100	1.550	98,2	25	1,6	3	(0,2)
14627340	Wülknitz	Ausländisch	37	100	-	-	37	100,0	-	-
14627360	Zeithain	Insgesamt	5.472	100	5.115	93,5	344	6,3	13	0,2
14627360	Zeithain	Deutsch	5.232	100	5.113	97,7	110	2,1	13	0,2
14627360	Zeithain	Ausländisch	236	100	3	(1,3)	236	98,7	3	(1,3)
14628	Sächsische Schweiz-Osterzgebirge	Insgesamt	244.202	100	227.991	93,4	15.242	6,2	965	0,4
14628	Sächsische Schweiz-Osterzgebirge	Deutsch	235.864	100	227.895	96,6	7.000	3,0	965	0,4
14628	Sächsische Schweiz-Osterzgebirge	Ausländisch	8.335	100	100	1,2	8.239	98,8	-	-
14628010	Altenberg, Stadt	Insgesamt	7.579	100	7.027	92,7	535	7,1	18	0,2
14628010	Altenberg, Stadt	Deutsch	7.227	100	7.022	97,2	187	2,6	18	0,2
14628010	Altenberg, Stadt	Ausländisch	352	100	3	(0,9)	347	99,1	-	-
14628020	Bad Gottleuba-Berggießhübel, Stadt	Insgesamt	5.427	100	5.215	96,1	203	3,7	10	0,2
14628020	Bad Gottleuba-Berggießhübel, Stadt	Deutsch	5.359	100	5.213	97,3	133	2,5	10	0,2
14628020	Bad Gottleuba-Berggießhübel, Stadt	Ausländisch	68	100	-	-	66	100,0	-	-
14628030	Bad Schandau, Stadt	Insgesamt	3.419	100	3.148	92,1	265	7,8	7	(0,2)
14628030	Bad Schandau, Stadt	Deutsch	3.289	100	3.150	95,8	136	4,1	7	(0,2)
14628030	Bad Schandau, Stadt	Ausländisch	131	100	-	-	128	100,0	-	-
14628040	Bahretal	Insgesamt	2.131	100	2.042	95,8	87	4,1	3	(0,1)
14628040	Bahretal	Deutsch	2.086	100	2.042	97,9	42	2,0	3	(0,1)
14628040	Bahretal	Ausländisch	48	100	-	-	48	100,0	-	-
14628050	Bannewitz	Insgesamt	11.170	100	10.624	95,1	475	4,3	71	0,6
14628050	Bannewitz	Deutsch	10.951	100	10.623	97,0	257	2,3	71	0,6
14628050	Bannewitz	Ausländisch	221	100	3	(1,4)	221	98,7	-	-
14628060	Dippoldiswalde, Stadt	Insgesamt	13.927	100	13.290	95,4	585	4,2	46	0,3
14628060	Dippoldiswalde, Stadt	Deutsch	13.580	100	13.289	97,9	240	1,8	46	0,3
14628060	Dippoldiswalde, Stadt	Ausländisch	349	100	4	(1,1)	349	98,9	-	-
14628070	Dohma	Insgesamt	2.010	100	1.944	96,7	54	2,7	14	0,7
14628070	Dohma	Deutsch	1.991	100	1.944	97,6	35	1,8	14	0,7
14628070	Dohma	Ausländisch	21	100	-	-	21	100,0	-	-
14628080	Dohna, Stadt	Insgesamt	6.005	100	5.728	95,4	255	4,2	20	0,3
14628080	Dohna, Stadt	Deutsch	5.881	100	5.728	97,4	133	2,3	20	0,3
14628080	Dohna, Stadt	Ausländisch	124	100	3	(2,4)	121	97,6	-	-
14628090	Dorfhain	Insgesamt	1.085	100	1.046	96,4	38	3,5	3	(0,3)
14628090	Dorfhain	Deutsch	1.059	100	1.046	98,8	15	1,4	3	(0,3)
14628090	Dorfhain	Ausländisch	25	100	-	-	25	100,0	-	-
14628100	Dürröhrsdorf-Dittersbach	Insgesamt	4.317	100	4.149	96,1	163	3,8	3	(0,1)
14628100	Dürröhrsdorf-Dittersbach	Deutsch	4.229	100	4.145	98,0	77	1,8	3	(0,1)
14628100	Dürröhrsdorf-Dittersbach	Ausländisch	90	100	3	(3,3)	86	96,6	-	-
14628110	Freital, Stadt	Insgesamt	39.355	100	35.759	90,9	3.411	8,7	186	0,5
14628110	Freital, Stadt	Deutsch	37.504	100	35.738	95,3	1.581	4,2	186	0,5
14628110	Freital, Stadt	Ausländisch	1.851	100	20	1,1	1.833	99,0	-	-
14628130	Glashütte, Stadt	Insgesamt	6.564	100	6.299	96,0	236	3,6	28	0,4
14628130	Glashütte, Stadt	Deutsch	6.448	100	6.294	97,6	119	1,8	28	0,4
14628130	Glashütte, Stadt	Ausländisch	119	100	-	-	115	100,0	-	-
14628140	Gohrisch	Insgesamt	1.777	100	1.712	96,3	55	3,1	6	(0,3)
14628140	Gohrisch	Deutsch	1.752	100	1.711	97,7	33	1,9	6	(0,3)
14628140	Gohrisch	Ausländisch	24	100	-	-	26	100,0	-	-
14628150	Hartmannsdorf-Reichenau	Insgesamt	1.044	100	1.027	98,4	22	2,1	-	-
14628150	Hartmannsdorf-Reichenau	Deutsch	1.043	100	1.027	98,5	18	1,7	-	-
14628150	Hartmannsdorf-Reichenau	Ausländisch	-	-	-	-	-	-	-	-
14628160	Heidenau, Stadt	Insgesamt	16.753	100	15.105	90,2	1.572	9,4	73	0,4
14628160	Heidenau, Stadt	Deutsch	15.889	100	15.100	95,0	715	4,5	73	0,5
14628160	Heidenau, Stadt	Ausländisch	863	100	5	(0,6)	859	99,4	-	-
14628170	Hermisdorf/Erzgeb.	Insgesamt	748	100	726	97,1	21	2,8	3	(0,4)
14628170	Hermisdorf/Erzgeb.	Deutsch	738	100	725	98,2	11	1,5	3	(0,4)
14628170	Hermisdorf/Erzgeb.	Ausländisch	12	(100)	3	(27,3)	8	(72,7)	-	-
14628190	Hohnstein, Stadt	Insgesamt	3.205	100	3.121	97,4	70	2,2	12	0,4
14628190	Hohnstein, Stadt	Deutsch	3.176	100	3.121	98,3	43	1,4	12	0,4
14628190	Hohnstein, Stadt	Ausländisch	29	100	-	-	29	100,0	-	-
14628205	Klingenberg	Insgesamt	6.651	100	6.313	94,9	333	5,0	5	(0,1)
14628205	Klingenberg	Deutsch	6.374	100	6.312	99,0	57	0,9	5	(0,1)
14628205	Klingenberg	Ausländisch	278	100	3	(1,1)	275	98,9	-	-
14628210	Königstein/Sächs. Schw., Stadt	Insgesamt	2.089	100	1.875	89,8	200	9,6	17	0,8
14628210	Königstein/Sächs. Schw., Stadt	Deutsch	1.966	100	1.875	95,4	77	3,9	17	0,9
14628210	Königstein/Sächs. Schw., Stadt	Ausländisch	121	100	-	-	121	100,0	-	-
14628220	Kreischa	Insgesamt	4.569	100	4.311	94,4	239	5,2	21	0,5
14628220	Kreischa	Deutsch	4.425	100	4.305	97,3	92	2,1	21	0,5
14628220	Kreischa	Ausländisch	144	100	3	(2,1)	143	97,9	-	-
14628230	Liebstadt, Stadt	Insgesamt	1.233	100	1.199	97,2	29	2,4	5	(0,4)
14628230	Liebstadt, Stadt	Deutsch	1.225	100	1.199	97,9	21	1,7	5	(0,4)
14628230	Liebstadt, Stadt	Ausländisch	12	(100)	-	-	12	(100,0)	-	-
14628240	Lohmen	Insgesamt	3.077	100	2.926	95,1	140	4,5	11	0,4
14628240	Lohmen	Deutsch	3.046	100	2.927	96,1	108	3,5	11	0,4
14628240	Lohmen	Ausländisch	34	100	-	-	30	100,0	-	-
14628250	Müglitztal	Insgesamt	1.848	100	1.761	95,3	73	4,0	15	0,8
14628250	Müglitztal	Deutsch	1.818	100	1.758	96,7	45	2,5	15	0,8
14628250	Müglitztal	Ausländisch	30	100	3	(10,0)	33	91,7	-	-
14628260	Neustadt in Sachsen, Stadt	Insgesamt	11.848	100	11.142	94,0	679	5,7	25	0,2
14628260	Neustadt in Sachsen, Stadt	Deutsch	11.564	100	11.136	96,3	403	3,5	25	0,2
14628260	Neustadt in Sachsen, Stadt	Ausländisch	284	100	3	(1,1)	279	98,9	-	-
14628270	Pirna, Stadt	Insgesamt	39.411	100	35.847	91,0	3.391	8,6	172	0,4
14628270	Pirna, Stadt	Deutsch	37.354	100	35.821	95,9	1.361	3,6	172	0,5

AGS	Kreisfreie Stadt Landkreis Gemeinde Land	Staats- angehörigkeit	Insgesamt	Insgesamt in Prozent	ohne Einwanderungs- geschichte	ohne Einwanderungs- geschichte in Prozent	mit Einwanderungs- geschichte	mit Einwanderungs- geschichte in Prozent	mit einseitiger Einwanderungs- geschichte	mit einseitiger Einwanderungs- geschichte in Prozent
14628270	Pirna, Stadt	Ausländisch	2.055	100	25	1,2	2.033	98,9	-	-
14628300	Rabenau, Stadt	Insgesamt	4.295	100	4.111	95,7	162	3,8	25	0,6
14628300	Rabenau, Stadt	Deutsch	4.214	100	4.111	97,6	80	1,9	25	0,6
14628300	Rabenau, Stadt	Ausländisch	82	100	-	-	82	100,0	-	-
14628310	Rathen, Kurort	Insgesamt	339	100	309	91,2	27	8,0	3	(0,9)
14628310	Rathen, Kurort	Deutsch	320	100	309	95,7	9	(2,8)	3	(0,9)
14628310	Rathen, Kurort	Ausländisch	16	100	-	-	16	100,0	-	-
14628320	Rathmannsdorf	Insgesamt	904	100	843	93,3	58	6,4	4	(0,4)
14628320	Rathmannsdorf	Deutsch	874	100	843	96,5	30	3,4	4	(0,5)
14628320	Rathmannsdorf	Ausländisch	29	100	-	-	27	100,0	-	-
14628330	Reinhardtsdorf-Schöna	Insgesamt	1.302	100	1.259	96,7	45	3,5	-	-
14628330	Reinhardtsdorf-Schöna	Deutsch	1.282	100	1.255	97,9	27	2,1	-	-
14628330	Reinhardtsdorf-Schöna	Ausländisch	19	100	-	-	19	100,0	-	-
14628340	Rosenthal-Bielatal	Insgesamt	1.576	100	1.533	97,3	39	2,5	7	(0,4)
14628340	Rosenthal-Bielatal	Deutsch	1.559	100	1.533	98,3	17	1,1	7	(0,4)
14628340	Rosenthal-Bielatal	Ausländisch	22	100	-	-	22	100,0	-	-
14628360	Sebnitz, Stadt	Insgesamt	9.412	100	8.608	91,5	770	8,2	40	0,4
14628360	Sebnitz, Stadt	Deutsch	8.970	100	8.605	95,9	325	3,6	40	0,4
14628360	Sebnitz, Stadt	Ausländisch	445	100	-	-	442	100,0	-	-
14628370	Stadt Wehlen, Stadt	Insgesamt	1.547	100	1.490	96,3	48	3,1	8	(0,5)
14628370	Stadt Wehlen, Stadt	Deutsch	1.534	100	1.490	97,1	38	2,5	8	(0,5)
14628370	Stadt Wehlen, Stadt	Ausländisch	12	(100)	-	-	12	(100,0)	-	-
14628380	Stolpen, Stadt	Insgesamt	5.472	100	5.286	96,6	163	3,0	23	0,4
14628380	Stolpen, Stadt	Deutsch	5.412	100	5.284	97,6	103	1,9	23	0,4
14628380	Stolpen, Stadt	Ausländisch	59	100	3	(5,1)	58	95,1	-	-
14628390	Struppen	Insgesamt	2.434	100	2.342	96,2	83	3,4	8	(0,3)
14628390	Struppen	Deutsch	2.417	100	2.342	96,9	69	2,9	8	(0,3)
14628390	Struppen	Ausländisch	17	100	-	-	17	100,0	-	-
14628400	Tharandt, Stadt	Insgesamt	5.160	100	4.888	94,7	253	4,9	20	0,4
14628400	Tharandt, Stadt	Deutsch	5.009	100	4.882	97,5	105	2,1	20	0,4
14628400	Tharandt, Stadt	Ausländisch	150	100	3	(2,0)	150	98,0	-	-
14628410	Wilsdruff, Stadt	Insgesamt	14.519	100	13.997	96,4	463	3,2	61	0,4
14628410	Wilsdruff, Stadt	Deutsch	14.311	100	13.993	97,8	257	1,8	61	0,4
14628410	Wilsdruff, Stadt	Ausländisch	209	100	3	(1,4)	203	98,5	-	-
14729	Leipzig	Insgesamt	259.190	100	242.303	93,5	15.888	6,1	998	0,4
14729	Leipzig	Deutsch	249.913	100	242.187	96,9	6.727	2,7	1.001	0,4
14729	Leipzig	Ausländisch	9.279	100	113	1,2	9.164	98,8	3	-
14729010	Bad Lausick, Stadt	Insgesamt	8.040	100	7.643	95,1	366	4,6	30	0,4
14729010	Bad Lausick, Stadt	Deutsch	7.863	100	7.647	97,3	190	2,4	29	0,4
14729010	Bad Lausick, Stadt	Ausländisch	178	100	-	-	175	98,3	-	-
14729020	Belgershain	Insgesamt	3.452	100	3.314	96,0	125	3,6	14	0,4
14729020	Belgershain	Deutsch	3.407	100	3.316	97,3	83	2,4	14	0,4
14729020	Belgershain	Ausländisch	44	100	-	-	42	100,0	-	-
14729030	Bennewitz	Insgesamt	5.150	100	4.915	95,4	214	4,2	21	0,4
14729030	Bennewitz	Deutsch	5.059	100	4.914	97,1	119	2,4	21	0,4
14729030	Bennewitz	Ausländisch	92	100	3	(3,3)	91	96,8	-	-
14729040	Böhlen, Stadt	Insgesamt	6.731	100	6.221	92,4	472	7,0	40	0,6
14729040	Böhlen, Stadt	Deutsch	6.441	100	6.219	96,6	189	2,9	40	0,6
14729040	Böhlen, Stadt	Ausländisch	289	100	6	(2,1)	286	97,9	-	-
14729050	Borna, Stadt	Insgesamt	18.998	100	17.077	89,9	1.884	9,9	34	0,2
14729050	Borna, Stadt	Deutsch	17.674	100	17.071	96,6	569	3,2	34	0,2
14729050	Borna, Stadt	Ausländisch	1.324	100	9	(0,7)	1.318	99,3	-	-
14729060	Borsdorf	Insgesamt	8.243	100	7.795	94,6	414	5,0	31	0,4
14729060	Borsdorf	Deutsch	8.012	100	7.790	97,2	186	2,3	31	0,4
14729060	Borsdorf	Ausländisch	235	100	8	(3,4)	229	96,6	-	-
14729070	Brandis, Stadt	Insgesamt	9.785	100	9.099	93,0	654	6,7	35	0,4
14729070	Brandis, Stadt	Deutsch	9.355	100	9.095	97,2	225	2,4	35	0,4
14729070	Brandis, Stadt	Ausländisch	430	100	8	(1,9)	426	98,2	-	-
14729080	Colditz, Stadt	Insgesamt	8.278	100	7.874	95,1	385	4,7	15	0,2
14729080	Colditz, Stadt	Deutsch	8.039	100	7.870	97,9	154	1,9	15	0,2
14729080	Colditz, Stadt	Ausländisch	237	100	3	(1,3)	233	98,7	-	-
14729100	Elstertrebnitz	Insgesamt	1.277	100	1.227	96,1	47	3,7	4	(0,3)
14729100	Elstertrebnitz	Deutsch	1.247	100	1.227	98,4	20	1,6	4	(0,3)
14729100	Elstertrebnitz	Ausländisch	31	100	-	-	31	100,0	-	-
14729140	Frohburg, Stadt	Insgesamt	12.371	100	11.979	96,8	367	3,0	26	0,2
14729140	Frohburg, Stadt	Deutsch	12.194	100	11.977	98,2	191	1,6	22	0,2
14729140	Frohburg, Stadt	Ausländisch	176	100	-	-	175	98,3	-	-
14729150	Geithain, Stadt	Insgesamt	6.938	100	6.542	94,3	378	5,4	15	0,2
14729150	Geithain, Stadt	Deutsch	6.682	100	6.539	97,9	128	1,9	15	0,2
14729150	Geithain, Stadt	Ausländisch	254	100	3	(1,2)	252	98,8	-	-
14729160	Grimma, Stadt	Insgesamt	27.639	100	25.680	92,9	1.864	6,7	92	0,3
14729160	Grimma, Stadt	Deutsch	26.428	100	25.672	97,1	664	2,5	92	0,3
14729160	Grimma, Stadt	Ausländisch	1.210	100	11	0,9	1.202	99,1	-	-
14729170	Groitzsch, Stadt	Insgesamt	7.495	100	7.123	95,0	359	4,8	18	0,2
14729170	Groitzsch, Stadt	Deutsch	7.347	100	7.118	96,9	216	2,9	18	0,2
14729170	Groitzsch, Stadt	Ausländisch	149	100	3	(2,0)	144	98,0	-	-
14729190	Großpösna	Insgesamt	5.551	100	5.325	95,9	205	3,7	21	0,4
14729190	Großpösna	Deutsch	5.443	100	5.321	97,8	100	1,8	21	0,4
14729190	Großpösna	Ausländisch	107	100	3	(2,8)	105	97,2	-	-
14729220	Kitzscher, Stadt	Insgesamt	4.927	100	4.612	93,6	297	6,0	19	0,4
14729220	Kitzscher, Stadt	Deutsch	4.759	100	4.604	96,7	136	2,9	19	0,4
14729220	Kitzscher, Stadt	Ausländisch	165	100	5	(3,0)	159	97,0	-	-
14729245	Lossatal	Insgesamt	6.103	100	5.857	96,0	238	3,9	14	0,2
14729245	Lossatal	Deutsch	5.969	100	5.857	98,1	105	1,8	14	0,2
14729245	Lossatal	Ausländisch	134	100	3	(2,2)	132	97,8	-	-
14729250	Machern	Insgesamt	6.638	100	6.333	95,4	271	4,1	32	0,5
14729250	Machern	Deutsch	6.497	100	6.334	97,5	130	2,0	32	0,5
14729250	Machern	Ausländisch	142	100	-	-	140	100,0	-	-
14729260	Markkleeberg, Stadt	Insgesamt	25.581	100	23.318	91,2	2.050	8,0	214	0,8
14729260	Markkleeberg, Stadt	Deutsch	24.597	100	23.297	94,7	1.086	4,4	214	0,9
14729260	Markkleeberg, Stadt	Ausländisch	984	100	20	2,0	963	97,9	-	-
14729270	Markranstädt, Stadt	Insgesamt	16.182	100	15.103	93,3	991	6,1	81	0,5
14729270	Markranstädt, Stadt	Deutsch	15.562	100	15.100	97,0	380	2,4	81	0,5
14729270	Markranstädt, Stadt	Ausländisch	620	100	8	(1,3)	612	98,7	-	-
14729300	Naunhof, Stadt	Insgesamt	8.763	100	8.369	95,5	349	4,0	44	0,5
14729300	Naunhof, Stadt	Deutsch	8.624	100	8.368	97,0	212	2,5	44	0,5
14729300	Naunhof, Stadt	Ausländisch	135	100	3	(2,2)	135	97,8	-	-

AGS	Kreisfreie Stadt Landkreis Gemeinde Land	Staats- angehörigkeit	Insgesamt	Insgesamt in Prozent	ohne Einwanderungs- geschichte	ohne Einwanderungs- geschichte in Prozent	mit Einwanderungs- geschichte	mit Einwanderungs- geschichte in Prozent	mit einseitiger Einwanderungs- geschichte	mit einseitiger Einwanderungs- geschichte in Prozent
14729320	Neukieritzsch	Insgesamt	6.995	100	6.582	94,1	405	5,8	7	(0,1)
14729320	Neukieritzsch	Deutsch	6.722	100	6.580	97,9	131	1,9	7	(0,1)
14729320	Neukieritzsch	Ausländisch	276	100	-	-	273	100,0	-	-
14729330	Otterwisch	Insgesamt	1.356	100	1.307	96,4	47	3,5	6	(0,4)
14729330	Otterwisch	Deutsch	1.331	100	1.307	98,2	22	1,7	6	(0,5)
14729330	Otterwisch	Ausländisch	22	100	-	-	22	100,0	-	-
14729340	Parthenstein	Insgesamt	3.541	100	3.430	96,9	106	3,0	5	(0,1)
14729340	Parthenstein	Deutsch	3.493	100	3.430	98,2	57	1,6	5	(0,1)
14729340	Parthenstein	Ausländisch	46	100	-	-	46	100,0	-	-
14729350	Pegau, Stadt	Insgesamt	6.517	100	6.125	94,0	370	5,7	23	0,4
14729350	Pegau, Stadt	Deutsch	6.312	100	6.123	97,0	168	2,7	23	0,4
14729350	Pegau, Stadt	Ausländisch	205	100	-	-	204	100,0	-	-
14729360	Regis-Breitingen, Stadt	Insgesamt	3.825	100	3.642	95,2	173	4,5	6	(0,2)
14729360	Regis-Breitingen, Stadt	Deutsch	3.719	100	3.642	97,9	70	1,9	6	(0,2)
14729360	Regis-Breitingen, Stadt	Ausländisch	105	100	3	(2,9)	104	97,2	-	-
14729370	Rötha, Stadt	Insgesamt	6.551	100	5.846	89,2	670	10,2	33	0,5
14729370	Rötha, Stadt	Deutsch	6.072	100	5.845	96,3	196	3,2	33	0,5
14729370	Rötha, Stadt	Ausländisch	477	100	3	(0,6)	477	99,4	-	-
14729380	Thallwitz	Insgesamt	3.536	100	3.407	96,4	111	3,1	22	0,6
14729380	Thallwitz	Deutsch	3.508	100	3.407	97,1	87	2,5	22	0,6
14729380	Thallwitz	Ausländisch	29	100	-	-	29	100,0	-	-
14729400	Trebsen/Mulde, Stadt	Insgesamt	3.753	100	3.618	96,4	127	3,4	9	(0,2)
14729400	Trebsen/Mulde, Stadt	Deutsch	3.690	100	3.616	98,0	65	1,8	9	(0,2)
14729400	Trebsen/Mulde, Stadt	Ausländisch	63	100	-	-	65	100,0	-	-
14729410	Wurzen, Stadt	Insgesamt	15.902	100	14.288	89,9	1.583	10,0	35	0,2
14729410	Wurzen, Stadt	Deutsch	14.991	100	14.279	95,3	679	4,5	35	0,2
14729410	Wurzen, Stadt	Ausländisch	911	100	12	1,3	902	98,7	-	-
14729430	Zwenkau, Stadt	Insgesamt	9.072	100	8.644	95,3	371	4,1	56	0,6
14729430	Zwenkau, Stadt	Deutsch	8.872	100	8.640	97,4	180	2,0	56	0,6
14729430	Zwenkau, Stadt	Ausländisch	202	100	4	(2,0)	195	98,0	-	-
14730	Nordsachsen	Insgesamt	200.090	100	182.853	91,4	16.471	8,2	766	0,4
14730	Nordsachsen	Deutsch	189.607	100	182.729	96,4	6.109	3,2	762	0,4
14730	Nordsachsen	Ausländisch	10.485	100	122	1,2	10.358	98,8	-	-
14730010	Arzberg	Insgesamt	1.849	100	1.741	94,2	101	5,5	3	(0,2)
14730010	Arzberg	Deutsch	1.798	100	1.741	96,8	55	3,1	3	(0,2)
14730010	Arzberg	Ausländisch	51	100	-	-	51	100,0	-	-
14730020	Bad Dübén, Stadt	Insgesamt	7.840	100	7.058	90,0	750	9,6	30	0,4
14730020	Bad Dübén, Stadt	Deutsch	7.503	100	7.054	94,0	419	5,6	30	0,4
14730020	Bad Dübén, Stadt	Ausländisch	337	100	-	-	334	98,2	3	(0,9)
14730030	Beilrode	Insgesamt	4.247	100	3.998	94,1	232	5,5	19	0,4
14730030	Beilrode	Deutsch	4.158	100	3.998	96,2	145	3,5	19	0,5
14730030	Beilrode	Ausländisch	89	100	3	(3,4)	88	96,7	-	-
14730045	Belgern-Schildau, Stadt	Insgesamt	7.558	100	7.204	95,3	333	4,4	17	0,2
14730045	Belgern-Schildau, Stadt	Deutsch	7.413	100	7.205	97,2	191	2,6	17	0,2
14730045	Belgern-Schildau, Stadt	Ausländisch	144	100	3	(2,1)	138	97,9	-	-
14730050	Cavertitz	Insgesamt	2.173	100	2.048	94,2	119	5,5	5	(0,2)
14730050	Cavertitz	Deutsch	2.088	100	2.047	98,0	38	1,8	3	(0,1)
14730050	Cavertitz	Ausländisch	84	100	-	-	82	96,5	-	-
14730060	Dahlen, Stadt	Insgesamt	4.162	100	3.976	95,5	172	4,1	13	0,3
14730060	Dahlen, Stadt	Deutsch	4.085	100	3.976	97,3	99	2,4	13	0,3
14730060	Dahlen, Stadt	Ausländisch	75	100	-	-	75	100,0	-	-
14730070	Delitzsch, Stadt	Insgesamt	25.816	100	23.331	90,4	2.354	9,1	132	0,5
14730070	Delitzsch, Stadt	Deutsch	24.339	100	23.314	95,8	894	3,7	132	0,5
14730070	Delitzsch, Stadt	Ausländisch	1.476	100	21	1,4	1.458	98,8	-	-
14730080	Doberschütz	Insgesamt	4.015	100	3.892	96,9	114	2,8	11	0,3
14730080	Doberschütz	Deutsch	3.988	100	3.892	97,6	89	2,2	11	0,3
14730080	Doberschütz	Ausländisch	26	100	-	-	26	100,0	-	-
14730090	Dommitzsch, Stadt	Insgesamt	2.317	100	2.178	94,0	134	5,8	7	(0,3)
14730090	Dommitzsch, Stadt	Deutsch	2.256	100	2.178	96,5	71	3,1	7	(0,3)
14730090	Dommitzsch, Stadt	Ausländisch	60	100	-	-	60	100,0	-	-
14730100	Dreiheide	Insgesamt	2.092	100	2.003	95,7	83	4,0	4	(0,2)
14730100	Dreiheide	Deutsch	2.081	100	2.003	96,3	69	3,3	4	(0,2)
14730100	Dreiheide	Ausländisch	12	(100)	-	-	12	(100,0)	-	-
14730110	Eilenburg, Stadt	Insgesamt	16.155	100	14.683	90,9	1.433	8,9	43	0,3
14730110	Eilenburg, Stadt	Deutsch	15.172	100	14.676	96,7	457	3,0	43	0,3
14730110	Eilenburg, Stadt	Ausländisch	984	100	9	(0,9)	974	99,1	-	-
14730120	Elsnig	Insgesamt	1.396	100	1.330	95,3	61	4,4	3	(0,2)
14730120	Elsnig	Deutsch	1.381	100	1.325	95,9	51	3,7	3	(0,2)
14730120	Elsnig	Ausländisch	15	100	-	-	13	(100,0)	-	-
14730140	Jesewitz	Insgesamt	3.054	100	2.936	96,1	103	3,4	15	0,5
14730140	Jesewitz	Deutsch	3.012	100	2.932	97,3	66	2,2	15	0,5
14730140	Jesewitz	Ausländisch	42	100	3	(7,1)	40	93,0	-	-
14730150	Krostitz	Insgesamt	4.122	100	3.924	95,2	171	4,1	26	0,6
14730150	Krostitz	Deutsch	4.044	100	3.924	97,0	96	2,4	26	0,6
14730150	Krostitz	Ausländisch	77	100	3	(3,9)	77	96,3	-	-
14730160	Laußig	Insgesamt	3.586	100	3.408	95,0	174	4,9	5	(0,1)
14730160	Laußig	Deutsch	3.495	100	3.406	97,5	80	2,3	5	(0,1)
14730160	Laußig	Ausländisch	92	100	3	(3,3)	92	96,8	-	-
14730170	Liebschützberg	Insgesamt	2.917	100	2.819	96,6	95	3,3	4	(0,1)
14730170	Liebschützberg	Deutsch	2.862	100	2.817	98,4	42	1,5	4	(0,1)
14730170	Liebschützberg	Ausländisch	54	100	-	-	52	100,0	-	-
14730180	Löbnitz	Insgesamt	2.110	100	2.023	95,9	83	3,9	-	-
14730180	Löbnitz	Deutsch	2.063	100	2.024	98,1	38	1,8	-	-
14730180	Löbnitz	Ausländisch	46	100	-	-	42	100,0	-	-
14730190	Mockrehna	Insgesamt	4.963	100	4.546	91,6	394	7,9	26	0,5
14730190	Mockrehna	Deutsch	4.667	100	4.546	97,4	98	2,1	26	0,6
14730190	Mockrehna	Ausländisch	293	100	-	-	293	100,0	-	-
14730200	Mügeln, Stadt	Insgesamt	5.638	100	5.376	95,4	254	4,5	12	0,2
14730200	Mügeln, Stadt	Deutsch	5.481	100	5.367	97,9	102	1,9	12	0,2
14730200	Mügeln, Stadt	Ausländisch	159	100	7	(4,4)	153	95,6	-	-
14730210	Naundorf	Insgesamt	2.190	100	2.139	97,7	44	2,0	4	(0,2)
14730210	Naundorf	Deutsch	2.178	100	2.137	98,1	36	1,7	4	(0,2)
14730210	Naundorf	Ausländisch	13	(100)	-	-	12	(100,0)	-	-
14730230	Oschatz, Stadt	Insgesamt	14.050	100	13.052	92,9	969	6,9	32	0,2
14730230	Oschatz, Stadt	Deutsch	13.360	100	13.045	97,6	283	2,1	32	0,2
14730230	Oschatz, Stadt	Ausländisch	692	100	6	(0,9)	683	99,1	-	-
14730250	Rackwitz	Insgesamt	5.427	100	4.928	90,8	470	8,7	30	0,6

AGS	Kreisfreie Stadt Landkreis Gemeinde Land	Staats- angehörigkeit	Insgesamt	Insgesamt in Prozent	ohne Einwanderungs- geschichte	ohne Einwanderungs- geschichte in Prozent	mit Einwanderungs- geschichte	mit Einwanderungs- geschichte in Prozent	mit einseitiger Einwanderungs- geschichte	mit einseitiger Einwanderungs- geschichte in Prozent
14730250	Rackwitz	Deutsch	5.116	100	4.926	96,3	159	3,1	30	0,6
14730250	Rackwitz	Ausländisch	314	100	3	(1,0)	312	99,0	-	-
14730270	Schkeuditz, Stadt	Insgesamt	19.003	100	16.323	85,9	2.593	13,6	86	0,5
14730270	Schkeuditz, Stadt	Deutsch	16.948	100	16.305	96,2	559	3,3	86	0,5
14730270	Schkeuditz, Stadt	Ausländisch	2.049	100	21	1,0	2.031	99,1	-	-
14730280	Schönwölkau	Insgesamt	2.607	100	2.465	94,6	126	4,8	18	0,7
14730280	Schönwölkau	Deutsch	2.547	100	2.460	96,6	68	2,7	18	0,7
14730280	Schönwölkau	Ausländisch	63	100	-	-	58	100,0	-	-
14730300	Taucha, Stadt	Insgesamt	15.978	100	14.662	91,8	1.221	7,6	93	0,6
14730300	Taucha, Stadt	Deutsch	15.245	100	14.647	96,1	502	3,3	93	0,6
14730300	Taucha, Stadt	Ausländisch	733	100	14	1,9	721	98,4	-	-
14730310	Torgau, Stadt	Insgesamt	20.096	100	16.914	84,2	3.105	15,5	77	0,4
14730310	Torgau, Stadt	Deutsch	18.033	100	16.900	93,7	1.057	5,9	77	0,4
14730310	Torgau, Stadt	Ausländisch	2.063	100	16	0,8	2.050	99,4	-	-
14730320	Trossin	Insgesamt	1.256	100	1.163	92,6	90	7,2	3	(0,2)
14730320	Trossin	Deutsch	1.213	100	1.161	95,7	49	4,0	3	(0,2)
14730320	Trossin	Ausländisch	43	100	-	-	41	100,0	-	-
14730330	Wernsdorf	Insgesamt	5.169	100	4.947	95,7	211	4,1	12	0,2
14730330	Wernsdorf	Deutsch	5.054	100	4.944	97,8	98	1,9	12	0,2
14730330	Wernsdorf	Ausländisch	114	100	6	(5,3)	111	94,9	-	-
14730340	Wiedemar	Insgesamt	5.502	100	5.126	93,2	346	6,3	28	0,5
14730340	Wiedemar	Deutsch	5.276	100	5.123	97,1	124	2,4	28	0,5
14730340	Wiedemar	Ausländisch	222	100	-	-	225	100,0	-	-
14730360	Zschepplin	Insgesamt	2.802	100	2.666	95,1	125	4,5	13	0,5
14730360	Zschepplin	Deutsch	2.752	100	2.666	96,9	74	2,7	13	0,5
14730360	Zschepplin	Ausländisch	48	100	-	-	48	100,0	-	-
14	Freistaat Sachsen	Insgesamt	4.038.131	100	3.638.993	90,1	376.796	9,3	22.342	0,6
14	Freistaat Sachsen	Deutsch	3.785.668	100	3.635.893	96,0	127.534	3,4	22.236	0,6
14	Freistaat Sachsen	Ausländisch	252.465	100	3.101	1,2	249.261	98,7	104	-

[Zeichenerklärung](#)

11. Bevölkerung mit Einwanderungsgeschichte am 15. Mai 2022 nach Gemeinden und Einwanderungserfahrung

AGS	Kreisfreie Stadt Landkreis Gemeinde Land	Bevölkerung mit Einwanderungs- erfahrung	Bevölkerung mit Einwanderungs- erfahrung in Prozent	Eingewanderte	Eingewanderte in Prozent	Nachkommen von Eingewanderten	Nachkommen von Eingewanderten in Prozent
14511000	Chemnitz, Stadt	32.321	13,5	28.825	12,0	3.499	1,5
14612000	Dresden, Stadt	72.565	13,0	65.157	11,7	7.411	1,3
14713000	Leipzig, Stadt	93.863	15,7	83.301	13,9	10.559	1,8
14521	Erzgebirgskreis	14.729	4,5	13.637	4,2	1.091	0,3
14521010	Amtsberg	94	2,5	86	2,3	7	0,2
14521020	Annaberg-Buchholz, Stadt	1.471	7,8	1.348	7,1	124	0,7
14521035	Aue-Bad Schlema, Stadt	1.717	8,9	1.538	8,0	181	0,9
14521040	Auerbach	49	2,1	47	2,0	-	-
14521060	Bärenstein	175	8,0	170	7,7	3	0,1
14521080	Bockau	27	1,3	27	1,3	-	-
14521090	Börnichen/Erzgeb.	13	1,4	12	1,3	3	0,3
14521110	Breitenbrunn/Erzgeb.	202	4,1	193	3,9	13	0,3
14521120	Burkhardtsdorf	196	3,3	186	3,1	12	0,2
14521130	Crottendorf	149	3,8	144	3,7	6	0,2
14521140	Deutschneudorf	41	4,7	38	4,4	7	0,8
14521150	Drebach	210	4,3	208	4,2	5	0,1
14521160	Ehrenfriedersdorf, Stadt	199	4,5	169	3,8	28	0,6
14521170	Eibenstock, Stadt	212	3,0	204	2,9	9	0,1
14521180	Elterlein, Stadt	90	3,3	87	3,2	4	0,1
14521200	Gelenau/Erzgeb.	173	4,2	158	3,8	17	0,4
14521210	Geyer, Stadt	101	3,1	95	2,9	9	0,3
14521220	Gornau/Erzgeb.	120	3,2	112	3,0	9	0,2
14521230	Gornsdorf	98	5,0	97	4,9	3	0,2
14521240	Großolbersdorf	47	1,7	44	1,6	3	0,1
14521250	Großrückerswalde	119	3,6	117	3,5	3	0,1
14521260	Grünhain-Beierfeld, Stadt	142	2,5	129	2,3	10	0,2
14521270	Grünhainichen	80	2,5	75	2,4	3	0,1
14521280	Heidersdorf	12	1,6	12	1,6	-	-
14521290	Hohndorf	61	1,8	57	1,7	3	0,1
14521310	Jahnsdorf/Erzgeb.	233	4,3	227	4,2	8	0,1
14521320	Johanngeorgenstadt, Stadt	290	7,8	280	7,6	13	0,4
14521330	Jöhstadt, Stadt	58	2,3	54	2,1	-	-
14521340	Königswalde	35	1,6	36	1,7	-	-
14521355	Lauter-Bernsbach, Stadt	209	2,5	185	2,2	21	0,2
14521370	Lößnitz, Stadt	277	3,6	254	3,3	21	0,3
14521380	Lugau/Erzgeb., Stadt	240	3,2	223	2,9	15	0,2
14521390	Marienberg, Stadt	941	5,7	858	5,2	81	0,5
14521400	Mildenau	94	2,8	89	2,6	3	0,1
14521410	Neukirchen/Erzgeb.	326	4,7	300	4,4	25	0,4
14521420	Niederdorf	101	7,9	93	7,3	4	0,3
14521430	Niederwürschnitz	91	3,6	87	3,4	8	0,3
14521440	Oberwiesenthal, Kurort, Stadt	193	9,7	181	9,1	11	0,6
14521450	Oelsnitz/Erzgeb., Stadt	327	2,9	305	2,7	24	0,2
14521460	Olbernhau, Stadt	400	3,9	371	3,6	31	0,3
14521495	Pockau-Lengefeld, Stadt	251	3,4	238	3,2	13	0,2
14521500	Raschau-Markersbach	93	1,9	90	1,9	3	0,1
14521510	Scheibenberg, Stadt	45	2,3	43	2,2	-	-
14521520	Schlettau, Stadt	45	2,0	41	1,8	-	-
14521530	Schneeberg, Stadt	1.063	7,9	996	7,4	69	0,5
14521540	Schönheide	157	3,8	152	3,7	3	0,1
14521550	Schwarzenberg/Erzgeb., Stadt	680	4,3	623	3,9	54	0,3
14521560	Sehmatal	118	1,9	110	1,8	5	0,1
14521570	Seiffen/Erzgeb., Kurort	49	2,6	46	2,4	-	-
14521590	Stollberg/Erzgeb., Stadt	789	7,0	708	6,3	78	0,7
14521600	Stützengrün	73	2,3	70	2,2	3	0,1
14521610	Tannenberg	26	2,5	26	2,5	-	-
14521620	Thalheim/Erzgeb., Stadt	330	5,5	297	4,9	30	0,5
14521630	Thermalbad Wiesenbad	54	1,7	53	1,7	4	0,1
14521640	Thum, Stadt	121	2,5	113	2,3	6	0,1
14521670	Wolkenstein, Stadt	86	2,3	85	2,2	3	0,1
14521690	Zschopau, Stadt, Motorradstadt	774	8,8	698	7,9	74	0,8
14521700	Zschorlau	108	2,1	107	2,1	4	0,1
14521710	Zwönitz, Stadt	268	2,3	257	2,2	13	0,1
14522	Mittelsachsen	19.284	6,5	17.703	5,9	1.580	0,5
14522010	Altmittweida	48	2,6	47	2,6	3	0,2
14522020	Augustusburg, Stadt	207	4,6	196	4,4	8	0,2
14522035	Bobritzsch-Hilbersdorf	170	3,0	154	2,7	14	0,2
14522050	Brand-Erbisdorf, Stadt	391	4,3	367	4,1	27	0,3
14522060	Burgstädt, Stadt	680	6,5	608	5,8	74	0,7
14522070	Claußnitz	82	2,7	73	2,4	5	0,2
14522080	Döbeln, Stadt	2.257	9,6	2.067	8,8	192	0,8
14522090	Dorfchemnitz	20	1,4	17	1,2	-	-
14522110	Eppendorf	81	2,1	81	2,1	-	-
14522120	Erlau	74	2,3	74	2,3	-	-
14522140	Flöha, Stadt	820	7,9	735	7,1	88	0,9
14522150	Frankenberg/Sa., Stadt, Garnisonsstadt	779	5,7	693	5,1	88	0,6
14522170	Frauenstein, Stadt	78	2,9	75	2,8	-	-
14522180	Freiberg, Stadt, Universitätsstadt	5.513	13,7	4.979	12,4	531	1,3
14522190	Geringswalde, Stadt	246	6,0	223	5,4	24	0,6
14522200	Großhartmannsdorf	55	2,3	54	2,2	3	0,1
14522210	Großschirma, Stadt	224	4,2	199	3,7	26	0,5
14522220	Großweitzschen	113	4,3	99	3,8	11	0,4
14522230	Hainichen, Stadt	511	6,1	480	5,8	29	0,3
14522240	Halsbrücke	179	3,6	174	3,5	9	0,2
14522250	Hartha, Stadt	276	4,1	273	4,1	5	0,1
14522260	Hartmannsdorf	285	6,5	264	6,0	24	0,5
14522275	Jahnatal	168	3,6	158	3,4	9	0,2
14522280	Königsfeld	29	2,1	26	1,9	-	-
14522290	Königshain-Wiederau	77	3,0	70	2,7	5	0,2
14522300	Kriebstein	47	2,4	45	2,3	-	-

AGS	Kreisfreie Stadt Landkreis Gemeinde Land	Bevölkerung mit Einwanderungs- erfahrung	Bevölkerung mit Einwanderungs- erfahrung in Prozent	Eingewanderte	Eingewanderte in Prozent	Nachkommen von Eingewanderten	Nachkommen von Eingewanderten in Prozent
14522310	Leisnig, Stadt	498	6,1	487	5,9	13	0,2
14522320	Leubsdorf	78	2,4	76	2,4	5	0,2
14522330	Lichtenau	190	2,7	178	2,5	14	0,2
14522340	Lichtenberg/Erzgeb.	107	4,1	103	3,9	3	0,1
14522350	Lunzenau, Stadt	163	4,1	145	3,6	15	0,4
14522360	Mittweida, Stadt, Hochschulstadt	1.246	8,9	1.162	8,3	86	0,6
14522380	Mühlau	134	6,4	90	4,3	46	2,2
14522390	Mulda/Sa.	73	3,0	70	2,9	-	-
14522400	Neuhausen/Erzgeb.	91	3,6	87	3,5	-	-
14522420	Niederwiesa	170	3,6	153	3,2	19	0,4
14522430	Oberschöna	88	2,7	84	2,6	7	0,2
14522440	Oederan, Stadt	249	3,2	238	3,1	12	0,2
14522460	Penig, Stadt	375	4,5	335	4,0	42	0,5
14522470	Rechenberg-Bienenmühle	81	4,6	77	4,3	5	0,3
14522480	Reinsberg	78	2,8	72	2,6	4	0,1
14522490	Rochlitz, Stadt, Stadt des Roten Porphyrs	281	5,1	273	5,0	11	0,2
14522500	Rossau	94	2,8	87	2,6	3	0,1
14522510	Roßwein, Stadt	530	7,3	497	6,9	30	0,4
14522520	Sayda, Stadt	81	4,8	69	4,1	10	0,6
14522530	Seelitz	36	2,2	36	2,2	-	-
14522540	Striegistal	231	5,1	219	4,8	14	0,3
14522550	Taura	79	3,4	77	3,3	4	0,2
14522570	Waldheim, Stadt	813	9,0	741	8,2	69	0,8
14522580	Wechselburg	32	1,8	32	1,8	-	-
14522590	Weißborn/Erzgeb.	74	3,1	74	3,1	-	-
14522600	Zettlitz	16	2,4	16	2,4	-	-
14523	Vogtlandkreis	16.805	7,6	15.121	6,8	1.687	0,8
14523010	Adorf/Vogtl., Stadt	270	5,8	253	5,4	18	0,4
14523020	Auerbach/Vogtl., Stadt	1.209	6,8	1.075	6,1	132	0,7
14523030	Bad Brambach	126	7,7	121	7,4	3	0,2
14523040	Bad Elster, Stadt	329	9,3	308	8,7	25	0,7
14523050	Bergen	16	1,7	16	1,7	-	-
14523060	Bösenbrunn	32	2,9	30	2,8	-	-
14523080	Eichigt	19	1,7	19	1,7	-	-
14523090	Ellefeld	94	3,8	83	3,3	13	0,5
14523100	Elsterberg, Stadt	222	6,0	214	5,7	7	0,2
14523120	Falkenstein/Vogtl., Stadt	464	6,1	440	5,8	26	0,3
14523130	Grünbach	59	3,5	60	3,6	3	0,2
14523150	Heinsdorfergrund	41	2,1	40	2,1	3	0,2
14523160	Klingenthal, Stadt	375	4,9	353	4,7	25	0,3
14523170	Lengsfeld, Stadt	286	4,2	259	3,8	24	0,3
14523190	Limbach	28	2,0	28	2,0	-	-
14523200	Markneukirchen, Stadt	284	3,9	273	3,8	12	0,2
14523230	Mühlental	28	2,3	23	1,9	3	0,2
14523245	Muldenhammer	106	3,7	101	3,5	3	0,1
14523260	Netzschkau, Stadt	198	5,3	176	4,7	21	0,6
14523270	Neuensalz	65	3,2	65	3,2	3	0,1
14523280	Neumark	89	3,0	82	2,8	3	0,1
14523290	Neustadt/Vogtl.	16	1,7	16	1,7	-	-
14523300	Oelsnitz/Vogtl., Stadt	718	7,0	633	6,1	84	0,8
14523310	Pausa-Mühltröf, Stadt	163	3,4	147	3,1	17	0,4
14523320	Plauen, Stadt	7.985	12,3	7.017	10,8	970	1,5
14523330	Pöhl	130	5,3	118	4,8	9	0,4
14523340	Reichenbach im Vogtland, Stadt	1.982	9,9	1.806	9,0	174	0,9
14523360	Rodewisch, Stadt	415	6,7	386	6,3	30	0,5
14523365	Rosenbach/Vogtl.	127	3,2	123	3,1	7	0,2
14523370	Schöneck/Vogtl., Stadt	119	4,0	112	3,8	6	0,2
14523380	Steinberg	101	3,7	93	3,4	5	0,2
14523410	Theuma	17	1,7	17	1,7	3	0,3
14523420	Tirpersdorf	27	2,0	27	2,0	-	-
14523430	Treuen, Stadt	380	4,9	338	4,4	39	0,5
14523440	Triebel/Vogtl.	44	3,8	44	3,8	-	-
14523450	Weischlitz	204	3,6	182	3,2	20	0,3
14523460	Werda	34	2,3	34	2,3	-	-
14524	Zwickau	22.292	7,2	20.145	6,5	2.145	0,7
14524010	Bernsdorf	48	2,2	48	2,2	-	-
14524020	Callenberg	110	2,3	88	1,8	20	0,4
14524030	Crimmitschau, Stadt	2.183	11,7	1.981	10,6	199	1,1
14524040	Crinitzberg	30	1,7	30	1,7	-	-
14524050	Dennheritz	26	2,0	26	2,0	-	-
14524060	Fraureuth	133	2,7	128	2,6	3	0,1
14524070	Gersdorf	62	1,6	60	1,6	-	-
14524080	Glauchau, Stadt	1.660	7,6	1.508	6,9	149	0,7
14524090	Hartenstein, Stadt	133	3,0	132	2,9	3	0,1
14524100	Hartmannsdorf b. Kirchberg	57	4,2	54	4,0	4	0,3
14524110	Hirschfeld	24	2,2	25	2,3	-	-
14524120	Hohenstein-Ernstthal, Stadt	618	4,4	566	4,0	56	0,4
14524130	Kirchberg, Stadt	413	5,2	380	4,8	32	0,4
14524140	Langenbernsdorf	77	2,2	77	2,2	-	-
14524150	Langenweißbach	43	1,8	43	1,8	-	-
14524160	Lichtenstein/Sa., Stadt	491	4,4	459	4,1	32	0,3
14524170	Lichtentanne	187	3,1	174	2,8	11	0,2
14524180	Limbach-Oberfrohna, Stadt	1.750	7,4	1.530	6,5	219	0,9
14524190	Meerane, Stadt	925	6,7	880	6,3	45	0,3
14524200	Mülsen	331	3,1	316	2,9	18	0,2
14524210	Neukirchen/Pleiße	129	3,4	117	3,1	9	0,2
14524220	Niederfrohna	53	2,4	51	2,3	4	0,2
14524230	Oberlungwitz, Stadt	174	3,0	166	2,9	7	0,1
14524240	Oberwiera	24	2,4	23	2,3	-	-
14524250	Reinsdorf	240	3,4	225	3,1	13	0,2
14524260	Remse	71	4,3	68	4,1	5	0,3
14524270	Schönberg	21	2,4	20	2,3	-	-
14524280	St. Egidien	204	6,4	203	6,4	3	0,1
14524290	Waldenburg, Stadt	242	6,1	228	5,7	13	0,3
14524300	Werdau, Stadt	2.254	10,9	2.064	10,0	190	0,9

AGS	Kreisfreie Stadt Landkreis Gemeinde Land	Bevölkerung mit Einwanderungs- erfahrung	Bevölkerung mit Einwanderungs- erfahrung in Prozent	Eingewanderte	Eingewanderte in Prozent	Nachkommen von Eingewanderten	Nachkommen von Eingewanderten in Prozent
14524310	Wildenfels, Stadt	111	3,1	106	3,0	7	0,2
14524320	Wilkau-Haßlau, Stadt	606	6,3	546	5,7	58	0,6
14524330	Zwickau, Stadt, Hochschulstadt	8.865	10,2	7.828	9,0	1.035	1,2
14625	Bautzen	17.319	5,8	15.917	5,4	1.398	0,5
14625010	Arnsdorf	159	3,3	152	3,2	9	0,2
14625020	Bautzen, Stadt	3.485	9,2	3.124	8,2	360	0,9
14625030	Bernsdorf, Stadt	378	6,0	347	5,5	34	0,5
14625040	Bischofswerda, Stadt	945	8,8	815	7,6	127	1,2
14625060	Burkau	91	3,5	78	3,0	11	0,4
14625080	Crostitz	23	2,2	23	2,2	-	-
14625090	Cunewalde	141	3,1	140	3,1	6	0,1
14625100	Demitz-Thumitz	139	5,3	105	4,0	31	1,2
14625110	Doberschau-Gaußig	143	3,4	132	3,1	10	0,2
14625120	Elsterheide	103	3,1	103	3,1	-	-
14625130	Elstra, Stadt	61	2,3	61	2,3	-	-
14625140	Frankenthal	19	2,1	19	2,1	-	-
14625150	Göda	102	3,4	98	3,3	7	0,2
14625160	Großdubrau	94	2,3	94	2,3	-	-
14625170	Großharthau	71	2,4	72	2,5	-	-
14625180	Großnaundorf	23	2,5	19	2,0	-	-
14625190	Großpostwitz/O.L.	107	3,9	100	3,7	6	0,2
14625200	Großröhrsdorf, Stadt	502	5,3	454	4,8	48	0,5
14625220	Haselbachtal	85	2,2	77	2,0	6	0,2
14625230	Hochkirch	99	4,5	96	4,3	-	-
14625240	Hoyerswerda, Stadt	2.696	8,7	2.478	8,0	222	0,7
14625250	Kamenz, Stadt	1.926	11,1	1.738	10,1	185	1,1
14625270	Königsbrück, Stadt	235	5,1	222	4,8	17	0,4
14625280	Königswartha	240	6,9	219	6,3	22	0,6
14625290	Kubschütz	83	3,4	74	3,0	9	0,4
14625300	Laußnitz	79	4,3	72	3,9	8	0,4
14625310	Lauta, Stadt	348	4,4	320	4,0	27	0,3
14625320	Lichtenberg	44	2,7	44	2,7	-	-
14625330	Lohsa	135	2,6	130	2,5	6	0,1
14625340	Malschwitz	206	4,3	202	4,2	3	0,1
14625350	Nebelschütz	15	1,2	15	1,2	-	-
14625360	Neschwitz	83	3,4	82	3,4	4	0,2
14625370	Neukirch	57	3,6	57	3,6	3	0,2
14625380	Neukirch/Lausitz	170	3,6	161	3,4	6	0,1
14625390	Obergurig	74	3,5	64	3,1	8	0,4
14625410	Ohorn	71	2,9	68	2,8	-	-
14625420	Oßling	62	2,8	57	2,6	3	0,1
14625430	Ottendorf-Okrilla	326	3,2	318	3,2	9	0,1
14625440	Panschwitz-Kuckau	87	4,2	90	4,3	-	-
14625450	Pulsnitz, Stadt	286	3,9	262	3,6	27	0,4
14625460	Puschwitz	49	6,3	44	5,7	3	0,4
14625470	Räckelwitz	47	4,1	47	4,1	-	-
14625480	Radeberg, Stadt	1.268	6,8	1.175	6,3	95	0,5
14625490	Radibor	92	2,9	87	2,8	4	0,1
14625500	Ralbitz-Rosenthal	51	3,0	51	3,0	-	-
14625510	Rammenau	34	2,5	34	2,5	-	-
14625525	Schirgiswalde-Kirschau, Stadt	308	5,0	301	4,9	6	0,1
14625530	Schmölln-Putzkau	104	3,5	83	2,8	18	0,6
14625550	Schwepnitz	109	4,5	105	4,3	6	0,2
14625560	Sohland a. d. Spree	395	6,1	379	5,9	18	0,3
14625570	Spreetal	26	1,5	26	1,5	-	-
14625580	Steina	28	1,7	28	1,7	-	-
14625590	Steinigtwolmsdorf	82	3,1	77	2,9	3	0,1
14625600	Wachau	116	2,8	106	2,5	7	0,2
14625610	Weißenberg, Stadt	159	5,2	149	4,9	8	0,3
14625630	Wilthen, Stadt	291	6,1	281	5,9	7	0,1
14625640	Wittichenau, Stadt	177	3,1	175	3,1	3	0,1
14626	Görlitz	23.380	9,5	21.154	8,6	2.229	0,9
14626010	Bad Muskau, Stadt	710	19,6	631	17,4	74	2,0
14626020	Beiersdorf	27	2,5	27	2,5	-	-
14626030	Bernstadt a. d. Eigen, Stadt	164	5,2	142	4,5	20	0,6
14626050	Bertsdorf-Hörnitz	78	3,9	78	3,9	-	-
14626060	Boxberg/O.L.	155	3,6	147	3,5	9	0,2
14626070	Dürrhennersdorf	45	5,2	45	5,2	-	-
14626085	Ebersbach-Neugersdorf, Stadt	715	6,4	671	6,0	42	0,4
14626100	Gablenz	43	2,7	43	2,7	-	-
14626110	Görlitz, Stadt, Hochschulstadt	9.977	18,3	8.806	16,1	1.174	2,1
14626120	Groß Düben	20	1,9	19	1,8	3	0,3
14626140	Großschönau	277	5,3	261	5,0	13	0,2
14626150	Großschweidnitz	55	4,4	55	4,4	-	-
14626160	Hähnichen	34	2,8	33	2,7	3	0,2
14626170	Hainewalde	57	3,7	57	3,7	3	0,2
14626180	Herrnhut, Stadt	294	5,1	277	4,8	19	0,3
14626190	Hohendubrau	33	1,8	33	1,8	-	-
14626200	Horka	59	3,8	52	3,3	6	0,4
14626210	Jonsdorf, Kurort	71	4,8	71	4,8	-	-
14626230	Kodersdorf	76	3,3	69	3,0	6	0,3
14626240	Königshain	28	2,5	31	2,7	-	-
14626245	Kottmar	198	2,8	194	2,7	3	-
14626250	Krauschwitz i.d. O.L.	156	4,8	147	4,5	6	0,2
14626260	Kreba-Neudorf	60	7,1	62	7,3	3	0,4
14626270	Lawalde	36	2,0	33	1,8	3	0,2
14626280	Leutersdorf	126	3,6	121	3,5	6	0,2
14626290	Löbau, Stadt	1.506	10,3	1.334	9,1	170	1,2
14626300	Markersdorf	128	3,4	124	3,3	3	0,1
14626310	Mittelherwigsdorf	177	5,0	172	4,9	5	0,1
14626320	Mücka	42	4,4	39	4,1	3	0,3
14626330	Neißeau	63	3,9	60	3,7	6	0,4
14626350	Neusalza-Spremberg, Stadt	187	5,9	182	5,7	8	0,3
14626370	Niesky, Stadt	626	6,9	582	6,4	42	0,5
14626390	Oderwitz	141	3,0	137	2,9	7	0,1

AGS	Kreisfreie Stadt Landkreis Gemeinde Land	Bevölkerung mit Einwanderungs- erfahrung	Bevölkerung mit Einwanderungs- erfahrung in Prozent	Eingewanderte	Eingewanderte in Prozent	Nachkommen von Eingewanderten	Nachkommen von Eingewanderten in Prozent
14626400	Olbersdorf	352	7,8	335	7,4	15	0,3
14626410	Oppach	101	4,5	99	4,4	4	0,2
14626420	Ostritz, Stadt	211	9,5	189	8,5	18	0,8
14626430	Oybin	52	4,0	51	3,9	3	0,2
14626440	Quitzdorf am See	26	2,1	26	2,1	-	-
14626450	Reichenbach/O.L., Stadt	236	5,0	221	4,7	13	0,3
14626460	Rietschen	128	5,2	123	5,0	8	0,3
14626470	Rosenbach	60	3,9	55	3,6	-	-
14626480	Rothenburg/O.L., Stadt	379	9,1	351	8,4	26	0,6
14626490	Schleife	77	3,1	73	2,9	3	0,1
14626500	Schönau-Berzdorf a. d. Eigen	87	6,0	82	5,6	8	0,5
14626510	Schönbach	33	3,1	31	2,9	-	-
14626520	Schöpstal	74	3,2	69	3,0	7	0,3
14626530	Seiffennersdorf, Stadt	315	8,7	301	8,3	12	0,3
14626560	Trebendorf	16	2,1	16	2,1	-	-
14626570	Vierkirchen	79	4,7	78	4,7	3	0,2
14626580	Waldhufen	89	3,8	84	3,6	6	0,3
14626590	Weißkeißel	60	5,0	53	4,4	6	0,5
14626600	Weißwasser/O.L., Stadt	1.588	10,3	1.404	9,1	182	1,2
14626610	Zittau, Stadt, Hochschulstadt	3.054	11,9	2.790	10,9	266	1,0
14627	Meißen	16.631	6,9	15.306	6,4	1.327	0,6
14627010	Coswig, Stadt	1.846	9,1	1.658	8,1	191	0,9
14627020	Diera-Zehren	160	4,9	155	4,8	4	0,1
14627030	Ebersbach	130	3,0	123	2,8	7	0,2
14627040	Glaubitz	94	4,8	94	4,8	-	-
14627050	Gröditz, Stadt	680	9,8	603	8,7	75	1,1
14627060	Großenhain, Stadt	1.600	8,7	1.468	8,0	131	0,7
14627070	Hirschstein	77	4,0	74	3,8	6	0,3
14627080	Käbschütztal	98	3,5	93	3,4	9	0,3
14627100	Klipphausen	307	3,0	298	2,9	12	0,1
14627110	Lampertswalde	74	2,9	73	2,9	-	-
14627130	Lommatzsch, Stadt	255	5,3	243	5,1	9	0,2
14627140	Meißen, Stadt	2.839	10,0	2.557	9,0	279	1,0
14627150	Moritzburg	309	3,7	305	3,7	6	0,1
14627170	Niederau	96	2,4	94	2,3	5	0,1
14627180	Nossen, Stadt	500	4,7	485	4,6	18	0,2
14627190	Nünchritz	252	4,7	239	4,4	10	0,2
14627200	Priestewitz	115	3,7	112	3,6	3	0,1
14627210	Radebeul, Stadt	2.375	7,1	2.174	6,5	200	0,6
14627220	Radeburg, Stadt	342	4,7	322	4,4	19	0,3
14627230	Riesa, Stadt	3.017	10,3	2.747	9,3	268	0,9
14627240	Röderaue	74	2,9	73	2,9	3	0,1
14627250	Schönfeld	106	6,0	100	5,6	9	0,5
14627260	Stauchitz	138	4,5	135	4,4	4	0,1
14627270	Strehla, Stadt	160	4,4	157	4,3	3	0,1
14627290	Thiendorf	209	5,6	201	5,4	6	0,2
14627310	Weinböhla	377	3,5	346	3,2	29	0,3
14627340	Wülknitz	64	4,0	60	3,7	3	0,2
14627360	Zeithain	344	6,3	320	5,8	22	0,4
14628	Sächsische Schweiz-Osterzgebirge	15.242	6,2	13.801	5,7	1.443	0,6
14628010	Altenberg, Stadt	535	7,1	512	6,8	26	0,3
14628020	Bad Gottleuba-Berggießhübel, Stadt	203	3,7	197	3,6	9	0,2
14628030	Bad Schandau, Stadt	265	7,8	240	7,0	24	0,7
14628040	Bahretal	87	4,1	84	3,9	4	0,2
14628050	Bannewitz	475	4,3	434	3,9	43	0,4
14628060	Dippoldiswalde, Stadt	585	4,2	552	4,0	37	0,3
14628070	Dohma	54	2,7	53	2,6	3	0,1
14628080	Dohna, Stadt	255	4,2	232	3,9	22	0,4
14628090	Dorfhain	38	3,5	34	3,1	3	0,3
14628100	Dürrröhrsdorf-Dittersbach	163	3,8	151	3,5	14	0,3
14628110	Freital, Stadt	3.411	8,7	2.908	7,4	501	1,3
14628130	Glashütte, Stadt	236	3,6	229	3,5	3	-
14628140	Gohrisch	55	3,1	57	3,2	3	0,2
14628150	Hartmannsdorf-Reichenau	22	2,1	22	2,1	-	-
14628160	Heidenau, Stadt	1.572	9,4	1.364	8,1	210	1,3
14628170	Hermisdorf/Erzgeb.	21	2,8	21	2,8	-	-
14628190	Hohnstein, Stadt	70	2,2	70	2,2	3	0,1
14628205	Klingenberg	333	5,0	322	4,8	7	0,1
14628210	Königstein/Sächs. Schw., Stadt	200	9,6	180	8,6	18	0,9
14628220	Kreischa	239	5,2	221	4,8	16	0,4
14628230	Liebstadt, Stadt	29	2,4	26	2,1	-	-
14628240	Lohmen	140	4,5	131	4,3	6	0,2
14628250	Müglitztal	73	4,0	73	4,0	-	-
14628260	Neustadt in Sachsen, Stadt	679	5,7	624	5,3	58	0,5
14628270	Pirna, Stadt	3.391	8,6	3.075	7,8	315	0,8
14628300	Rabenau, Stadt	162	3,8	148	3,4	14	0,3
14628310	Rathen, Kurort	27	8,0	25	7,4	-	-
14628320	Rathmannsdorf	58	6,4	53	5,9	9	1,0
14628330	Reinhardtsdorf-Schöna	45	3,5	45	3,5	-	-
14628340	Rosenthal-Bielatal	39	2,5	36	2,3	4	0,3
14628360	Sebnitz, Stadt	770	8,2	733	7,8	34	0,4
14628370	Stadt Wehlen, Stadt	48	3,1	48	3,1	-	-
14628380	Stolpen, Stadt	163	3,0	156	2,9	8	0,1
14628390	Struppen	83	3,4	83	3,4	3	0,1
14628400	Tharandt, Stadt	253	4,9	231	4,5	22	0,4
14628410	Wilsdruff, Stadt	463	3,2	432	3,0	33	0,2
14729	Leipzig	15.888	6,1	14.553	5,6	1.337	0,5
14729010	Bad Lausick, Stadt	366	4,6	341	4,2	23	0,3
14729020	Belgershain	125	3,6	120	3,5	3	0,1
14729030	Bennewitz	214	4,2	208	4,0	9	0,2
14729040	Böhlen, Stadt	472	7,0	433	6,4	42	0,6
14729050	Borna, Stadt	1.884	9,9	1.660	8,7	227	1,2
14729060	Borsdorf	414	5,0	393	4,8	22	0,3

AGS	Kreisfreie Stadt Landkreis Gemeinde Land	Bevölkerung mit Einwanderungs- erfahrung	Bevölkerung mit Einwanderungs- erfahrung in Prozent	Eingewanderte	Eingewanderte in Prozent	Nachkommen von Eingewanderten	Nachkommen von Eingewanderten in Prozent
14729070	Brandis, Stadt	654	6,7	622	6,4	35	0,4
14729080	Colditz, Stadt	385	4,7	357	4,3	25	0,3
14729100	Elstertrebnitz	47	3,7	47	3,7	3	0,2
14729140	Frohburg, Stadt	367	3,0	337	2,7	29	0,2
14729150	Geithain, Stadt	378	5,4	359	5,2	17	0,2
14729160	Grimma, Stadt	1.864	6,7	1.698	6,1	162	0,6
14729170	Groitzsch, Stadt	359	4,8	335	4,5	25	0,3
14729190	Großpösna	205	3,7	195	3,5	7	0,1
14729220	Kitzscher, Stadt	297	6,0	257	5,2	39	0,8
14729245	Lossatal	238	3,9	229	3,8	8	0,1
14729250	Machern	271	4,1	245	3,7	24	0,4
14729260	Markkleeberg, Stadt	2.050	8,0	1.794	7,0	253	1,0
14729270	Markranstädt, Stadt	991	6,1	927	5,7	67	0,4
14729300	Naunhof, Stadt	349	4,0	330	3,8	20	0,2
14729320	Neukieritzsch	405	5,8	386	5,5	16	0,2
14729330	Otterwisch	47	3,5	42	3,1	-	-
14729340	Parthenstein	106	3,0	97	2,7	6	0,2
14729350	Pegau, Stadt	370	5,7	350	5,4	20	0,3
14729360	Regis-Breitingen, Stadt	173	4,5	168	4,4	7	0,2
14729370	Rötha, Stadt	670	10,2	638	9,7	35	0,5
14729380	Thallwitz	111	3,1	97	2,7	14	0,4
14729400	Trebsen/Mulde, Stadt	127	3,4	118	3,1	8	0,2
14729410	Wurzen, Stadt	1.583	10,0	1.430	9,0	158	1,0
14729430	Zwenkau, Stadt	371	4,1	346	3,8	26	0,3
14730	Nordsachsen	16.471	8,2	14.983	7,5	1.491	0,7
14730010	Arzberg	101	5,5	104	5,6	3	0,2
14730020	Bad Dübén, Stadt	750	9,6	667	8,5	85	1,1
14730030	Beilrode	232	5,5	215	5,1	17	0,4
14730045	Belgern-Schildau, Stadt	333	4,4	314	4,2	21	0,3
14730050	Cavertitz	119	5,5	113	5,2	7	0,3
14730060	Dahlen, Stadt	172	4,1	161	3,9	13	0,3
14730070	Delitzsch, Stadt	2.354	9,1	2.112	8,2	243	0,9
14730080	Doberschütz	114	2,8	106	2,6	11	0,3
14730090	Dommitzsch, Stadt	134	5,8	124	5,4	7	0,3
14730100	Dreiheide	83	4,0	69	3,3	12	0,6
14730110	Eilenburg, Stadt	1.433	8,9	1.286	8,0	145	0,9
14730120	Elsnig	61	4,4	60	4,3	4	0,3
14730140	Jesewitz	103	3,4	100	3,3	6	0,2
14730150	Krostitz	171	4,1	166	4,0	8	0,2
14730160	Laußig	174	4,9	169	4,7	3	0,1
14730170	Liebschützberg	95	3,3	91	3,1	-	-
14730180	Löbnitz	83	3,9	75	3,6	6	0,3
14730190	Mockrehna	394	7,9	363	7,3	28	0,6
14730200	Mügeln, Stadt	254	4,5	244	4,3	12	0,2
14730210	Naundorf	44	2,0	44	2,0	-	-
14730230	Oschatz, Stadt	969	6,9	891	6,3	77	0,5
14730250	Rackwitz	470	8,7	422	7,8	49	0,9
14730270	Schkeuditz, Stadt	2.593	13,6	2.397	12,6	198	1,0
14730280	Schönwölkau	126	4,8	110	4,2	13	0,5
14730300	Taucha, Stadt	1.221	7,6	1.061	6,6	161	1,0
14730310	Torgau, Stadt	3.105	15,5	2.795	13,9	310	1,5
14730320	Trossin	90	7,2	80	6,4	10	0,8
14730330	Wermsdorf	211	4,1	201	3,9	11	0,2
14730340	Wiedemar	346	6,3	327	5,9	22	0,4
14730360	Zschepplin	125	4,5	117	4,2	4	0,1
14	Freistaat Sachsen	376.796	9,3	339.607	8,4	37.191	0,9

[Zeichenerklärung](#)

12. Eingewanderte Bevölkerung mit Einwanderungsgeschichte am 15. Mai 2022 nach Gemeinden und Herkunftsregion

AGS	Kreisfreie Stadt Landkreis Gemeinde Land	Insgesamt	Europa Insgesamt	EU27-Land	sonstiges Europa	Afrika	Amerika	Asien	sonstiges Ausland / unbekannt
14511000	Chemnitz, Stadt	28.825	15.427	7.673	7.756	1.281	656	11.215	244
14612000	Dresden, Stadt	65.157	34.831	17.171	17.657	3.512	3.462	22.844	506
14713000	Leipzig, Stadt	83.301	46.318	24.054	22.265	5.028	4.967	26.069	920
14521	Erzgebirgskreis	13.637	8.851	5.022	3.827	578	301	3.266	642
14521010	Amtsberg	86	61	29	30	5	4	6	16
14521020	Annaberg-Buchholz, Stadt	1.348	874	490	381	66	27	371	8
14521035	Aue-Bad Schlema, Stadt	1.538	882	442	441	67	21	541	27
14521040	Auerbach	47	36	24	10	-	-	3	8
14521060	Bärenstein	170	142	112	27	-	4	6	18
14521080	Bockau	27	23	12	9	-	-	-	-
14521090	Börnichen/Erzgeb.	12	9	5	3	-	-	-	3
14521110	Breitenbrunn/Erzgeb.	193	159	96	59	7	3	19	6
14521120	Burkhardtsdorf	186	118	54	68	3	12	36	24
14521130	Crottendorf	144	101	42	62	8	3	26	7
14521140	Deuschneudorf	38	38	30	5	-	-	-	-
14521150	Drebach	208	95	53	42	33	7	62	6
14521160	Ehrenfriedersdorf, Stadt	169	101	60	44	18	3	32	16
14521170	Eibenstock, Stadt	204	163	92	68	6	8	18	10
14521180	Elterlein, Stadt	87	69	25	45	-	4	3	11
14521200	Gelenau/Erzgeb.	158	91	36	56	13	5	26	18
14521210	Geyer, Stadt	95	65	44	23	-	3	18	8
14521220	Gornau/Erzgeb.	112	85	52	34	3	-	9	10
14521230	Gornsdorf	97	74	33	43	-	-	5	18
14521240	Großolbersdorf	44	21	10	11	-	3	15	3
14521250	Großrückerswalde	117	109	23	82	-	-	4	4
14521260	Grünhain-Beierfeld, Stadt	129	90	50	41	-	-	24	17
14521270	Grünhainichen	75	57	44	13	-	-	5	7
14521280	Heidersdorf	12	7	4	-	-	-	3	-
14521290	Hohndorf	57	34	21	11	3	3	13	7
14521310	Jahnsdorf/Erzgeb.	227	107	64	41	26	3	74	15
14521320	Johanngeorgenstadt, Stadt	280	184	105	80	4	4	75	15
14521330	Jöhstadt, Stadt	54	50	16	34	-	3	-	3
14521340	Königswalde	36	21	11	6	-	-	4	8
14521355	Lauter-Bernsbach, Stadt	185	135	81	55	8	9	22	8
14521370	Lößnitz, Stadt	254	162	91	71	17	-	56	17
14521380	Lugau/Erzgeb., Stadt	223	137	101	34	12	13	53	18
14521390	Marienberg, Stadt	858	539	293	242	35	28	239	15
14521400	Mildenau	89	72	27	46	-	-	7	7
14521410	Neukirchen/Erzgeb.	300	210	133	73	8	11	56	20
14521420	Niederdorf	93	24	17	9	10	5	55	4
14521430	Niederwürschnitz	87	58	41	13	3	3	10	15
14521440	Oberwiesenthal, Kurort, Stadt	181	150	122	29	3	3	13	15
14521450	Oelsnitz/Erzgeb., Stadt	305	218	136	82	10	8	62	9
14521460	Olbernhau, Stadt	371	243	163	86	16	9	89	10
14521495	Pockau-Lengefeld, Stadt	238	181	98	81	8	4	33	12
14521500	Raschau-Markersbach	90	80	63	13	-	-	8	7
14521510	Scheibenberg, Stadt	43	25	16	14	-	3	6	3
14521520	Schlettau, Stadt	41	30	20	14	-	3	3	9
14521530	Schneeberg, Stadt	996	561	252	307	34	16	375	10
14521540	Schönheide	152	129	70	56	-	-	13	11
14521550	Schwarzenberg/Erzgeb., Stadt	623	346	225	120	45	15	207	9
14521560	Sehmatal	110	70	48	17	4	3	13	22
14521570	Seiffen/Erzgeb., Kurort	46	38	23	13	-	-	4	3
14521590	Stollberg/Erzgeb., Stadt	708	447	271	177	61	10	180	13
14521600	Stützengrün	70	48	29	21	-	-	10	11
14521610	Tannenberg	26	17	4	15	-	-	-	5
14521620	Thalheim/Erzgeb., Stadt	297	203	120	78	4	3	71	15
14521630	Thermalbad Wiesenbad	53	39	36	-	-	4	3	4
14521640	Thum, Stadt	113	80	42	39	3	4	17	12
14521670	Wolkenstein, Stadt	85	56	53	4	3	3	21	-
14521690	Zschopau, Stadt, Motorradstadt	698	429	175	249	18	13	212	23
14521700	Zschorlau	107	77	40	34	-	5	8	18
14521710	Zwönitz, Stadt	257	202	149	50	4	3	30	15
14522	Mittelsachsen	17.703	11.402	7.068	4.332	840	574	4.339	548
14522010	Altmittweida	47	31	26	4	-	3	7	4
14522020	Augustusburg, Stadt	196	156	85	68	4	4	30	3
14522035	Bobritzsch-Hilbersdorf	154	126	70	59	3	3	18	10
14522050	Brand-Erbisdorf, Stadt	367	271	199	75	6	9	69	13
14522060	Burgstädt, Stadt	608	418	228	193	8	38	130	14
14522070	Claußnitz	73	60	47	10	3	-	3	8
14522080	Döbeln, Stadt	2.067	1.416	993	422	74	52	505	19
14522090	Dorfchemnitz	17	15	11	3	-	-	3	3
14522110	Eppendorf	81	62	50	16	-	3	-	10
14522120	Erlau	74	65	43	24	-	-	-	7
14522140	Flöha, Stadt	735	514	264	247	15	13	171	27
14522150	Frankenberg/Sa., Stadt, Garnisonsstadt	693	459	294	161	25	26	177	10
14522170	Frauenstein, Stadt	75	57	38	20	-	-	9	8
14522180	Freiberg, Stadt, Universitätsstadt	4.979	2.286	1.235	1.053	486	191	1.991	30
14522190	Geringswalde, Stadt	223	162	103	62	6	3	29	19
14522200	Großhartmannsdorf	54	38	27	14	-	3	7	7
14522210	Großschirma, Stadt	199	171	108	64	-	3	13	7
14522220	Großweitzschen	99	72	44	33	3	3	13	7
14522230	Hainichen, Stadt	480	259	154	108	36	35	122	28
14522240	Halsbrücke	174	144	127	15	-	-	12	12
14522250	Hartha, Stadt	273	222	179	42	7	6	19	14
14522260	Hartmannsdorf	264	213	103	107	3	7	32	10
14522275	Jahnatal	158	100	76	24	7	12	24	15
14522280	Königsfeld	26	21	10	12	-	-	-	7
14522290	Königshain-Wiederau	70	53	44	11	-	3	12	5
14522300	Kriebstein	45	40	29	8	3	-	-	3

AGS	Kreisfreie Stadt Landkreis Gemeinde Land	Insgesamt	Europa Insgesamt	EU27-Land	sonstiges Europa	Afrika	Amerika	Asien	sonstiges Ausland / unbekannt
14522310	Leisnig, Stadt	487	435	227	207	3	12	22	15
14522320	Leubsdorf	76	56	33	20	-	5	3	10
14522330	Lichtenau	178	147	90	56	4	-	18	8
14522340	Lichtenberg/Erzgeb.	103	84	75	12	-	-	4	14
14522350	Lunzenau, Stadt	145	95	54	42	9	6	32	7
14522360	Mittweida, Stadt, Hochschulstadt	1.162	693	375	321	46	65	344	11
14522380	Mühlau	90	68	39	32	-	-	17	3
14522390	Mulda/Sa.	70	57	34	24	5	-	-	5
14522400	Neuhausen/Erzgeb.	87	72	47	25	5	3	3	6
14522420	Niederwiesa	153	108	71	34	4	7	23	14
14522430	Oberschöna	84	68	46	21	3	-	7	-
14522440	Oederan, Stadt	238	188	151	39	4	3	26	12
14522460	Penig, Stadt	335	236	134	101	5	17	66	18
14522470	Rechenberg-Bienenmühle	77	54	43	14	-	-	5	14
14522480	Reinsberg	72	54	39	14	-	4	9	7
14522490	Rochlitz, Stadt, Stadt des Roten Porphyrs	273	222	146	73	-	-	37	8
14522500	Rossau	87	66	53	9	3	3	11	15
14522510	Roßwein, Stadt	497	449	405	43	3	4	38	4
14522520	Sayda, Stadt	69	56	31	28	-	-	9	5
14522530	Seelitz	36	22	13	7	-	3	-	9
14522540	Striegistal	219	102	77	27	16	5	83	10
14522550	Taura	77	61	43	18	3	-	5	5
14522570	Waldheim, Stadt	741	486	210	278	49	12	172	22
14522580	Wechselburg	32	24	18	4	-	-	-	4
14522590	Weißborn/Erzgeb.	74	58	29	27	-	7	5	5
14522600	Zettlitz	16	15	12	-	-	3	3	-
14523	Vogtlandkreis	15.121	10.035	6.023	4.011	603	330	3.732	420
14523010	Adorf/Vogtl., Stadt	253	186	133	51	5	5	54	4
14523020	Auerbach/Vogtl., Stadt	1.075	713	392	324	21	21	300	14
14523030	Bad Brambach	121	106	80	24	-	4	9	5
14523040	Bad Elster, Stadt	308	204	138	67	18	3	56	27
14523050	Bergen	16	9	5	-	-	3	4	3
14523060	Bösenbrunn	30	18	16	3	4	3	4	5
14523080	Eichigt	19	15	13	-	-	3	3	-
14523090	Ellefeld	83	66	49	14	4	3	5	5
14523100	Elsterberg, Stadt	214	192	131	60	-	3	12	5
14523120	Falkenstein/Vogtl., Stadt	440	337	215	120	4	3	75	21
14523130	Grünbach	60	51	35	20	-	-	3	-
14523150	Heinsdorfergrund	40	38	29	5	-	-	-	5
14523160	Klingenthal, Stadt	353	318	251	67	-	4	21	8
14523170	Lengsfeld, Stadt	259	197	157	39	16	11	15	19
14523190	Limbach	28	16	13	3	-	-	-	9
14523200	Markneukirchen, Stadt	273	200	165	39	-	6	35	22
14523230	Mühlental	23	18	19	3	-	-	4	5
14523245	Muldenhammer	101	72	65	8	3	5	9	14
14523260	Netzschkau, Stadt	176	139	108	30	4	3	12	16
14523270	Neuensalz	65	35	24	8	-	7	6	14
14523280	Neumark	82	63	57	3	-	3	9	9
14523290	Neustadt/Vogtl.	16	14	10	3	-	-	3	3
14523300	Oelsnitz/Vogtl., Stadt	633	396	209	189	13	25	188	11
14523310	Pausa-Mühltröf, Stadt	147	120	92	29	-	5	14	8
14523320	Plauen, Stadt	7.017	4.082	2.174	1.907	433	148	2.312	42
14523330	Pöhl	118	99	79	19	6	-	12	7
14523340	Reichenbach im Vogtland, Stadt	1.806	1.342	754	587	41	33	368	26
14523360	Rodewisch, Stadt	386	276	136	142	12	11	72	13
14523365	Rosenbach/Vogtl.	123	87	74	14	7	-	4	29
14523370	Schöneck/Vogtl., Stadt	112	74	57	18	3	8	19	8
14523380	Steinberg	93	77	46	33	-	-	8	8
14523410	Theuma	17	13	8	3	-	-	-	5
14523420	Tirpersdorf	27	22	12	8	-	-	-	6
14523430	Treuen, Stadt	338	254	145	112	4	-	68	14
14523440	Triebel/Vogtl.	44	36	23	18	-	3	3	6
14523450	Weischlitz	182	129	101	25	4	9	30	14
14523460	Werde	34	19	12	3	-	3	-	16
14524	Zwickau	20.145	12.535	8.038	4.499	708	388	5.970	547
14524010	Bernsdorf	48	35	24	8	3	3	5	9
14524020	Callenberg	88	62	41	17	-	3	17	3
14524030	Crimmitschau, Stadt	1.981	1.452	1.071	384	29	30	437	39
14524040	Crinitzberg	30	20	11	8	-	-	-	7
14524050	Dennheritz	26	17	11	4	-	-	4	-
14524060	Fraureuth	128	113	93	17	-	6	3	7
14524070	Gersdorf	60	46	32	13	-	-	12	-
14524080	Glauchau, Stadt	1.508	861	513	352	24	30	473	117
14524090	Hartenstein, Stadt	132	102	63	36	-	-	4	23
14524100	Hartmannsdorf b. Kirchberg	54	43	20	26	-	-	4	7
14524110	Hirschfeld	25	15	14	-	-	4	3	-
14524120	Hohenstein-Ernstthal, Stadt	566	385	262	120	8	23	136	10
14524130	Kirchberg, Stadt	380	217	123	91	12	8	112	29
14524140	Langenbernsdorf	77	67	51	16	-	-	4	6
14524150	Langenweißbach	43	35	26	5	-	-	3	7
14524160	Lichtenstein/Sa., Stadt	459	357	221	138	6	7	83	-
14524170	Lichtentanne	174	138	105	31	5	3	12	14
14524180	Limbach-Oberfrohna, Stadt	1.530	946	539	402	59	23	459	44
14524190	Meerane, Stadt	880	667	396	271	18	19	161	15
14524200	Mülsen	316	248	157	92	5	8	48	9
14524210	Neukirchen/Pleiße	117	95	65	28	-	3	13	9
14524220	Niederfrohna	51	35	26	8	-	3	4	10
14524230	Oberlungwitz, Stadt	166	115	92	23	-	4	28	18
14524240	Oberwiera	23	19	15	3	-	-	-	3
14524250	Reinsdorf	225	169	119	53	-	9	37	12
14524260	Remse	68	46	36	7	4	3	9	7
14524270	Schönberg	20	9	10	-	-	-	3	7
14524280	St. Egidien	203	73	41	33	32	-	83	10
14524290	Waldenburg, Stadt	228	94	60	32	3	5	121	11
14524300	Werdau, Stadt	2.064	1.512	1.043	471	69	9	456	17

AGS	Kreisfreie Stadt Landkreis Gemeinde Land	Insgesamt	Europa Insgesamt	EU27-Land	sonstiges Europa	Afrika	Amerika	Asien	sonstiges Ausland / unbekannt
14524310	Wildenfels, Stadt	106	66	48	21	4	5	11	12
14524320	Wilkau-Haßlau, Stadt	546	352	184	166	23	16	141	19
14524330	Zwickau, Stadt, Hochschulstadt	7.828	4.128	2.514	1.616	392	164	3.087	55
14625	Bautzen	15.917	11.304	6.851	4.450	442	361	3.175	637
14625010	Arnsdorf	152	119	63	58	5	-	12	11
14625020	Bautzen, Stadt	3.124	2.013	1.078	934	91	84	883	57
14625030	Bernsdorf, Stadt	347	270	169	106	3	6	43	28
14625040	Bischofswerda, Stadt	815	598	274	326	9	5	197	6
14625060	Burkau	78	55	38	19	-	6	8	6
14625080	Crostitz	23	20	17	3	-	-	3	-
14625090	Cunewalde	140	111	63	49	6	3	10	8
14625100	Demitz-Thumitz	105	84	48	38	-	-	14	9
14625110	Doberschau-Gaußig	132	95	69	25	5	6	14	12
14625120	Elsterheide	103	88	66	24	3	-	3	3
14625130	Elstra, Stadt	61	48	43	4	-	3	3	5
14625140	Frankenthal	19	17	12	3	-	-	3	-
14625150	Göda	98	78	54	26	-	3	4	9
14625160	Großdubrau	94	62	53	11	5	4	8	15
14625170	Großharthau	72	54	34	23	3	6	7	3
14625180	Großnaundorf	19	8	11	-	-	-	3	9
14625190	Großpostwitz/O.L.	100	79	66	14	3	3	5	11
14625200	Großröhrsdorf, Stadt	454	364	191	176	-	8	51	28
14625220	Haselbachtal	77	61	46	16	-	-	6	8
14625230	Hochkirch	96	86	60	23	-	-	3	7
14625240	Hoyerswerda, Stadt	2.478	1.578	1.043	532	110	64	686	38
14625250	Kamenz, Stadt	1.738	1.037	591	447	78	31	581	11
14625270	Königsbrück, Stadt	222	183	144	41	3	4	16	21
14625280	Königswartha	219	158	67	89	4	3	20	35
14625290	Kubschütz	74	60	38	21	-	3	5	7
14625300	Laußnitz	72	58	50	11	-	-	3	7
14625310	Lauta, Stadt	320	267	174	98	-	4	35	10
14625320	Lichtenberg	44	33	31	5	-	-	3	7
14625330	Lohsa	130	111	76	33	3	4	7	9
14625340	Malschwitz	202	159	91	70	3	-	22	19
14625350	Nebelschütz	15	12	12	-	-	-	3	-
14625360	Neschwitz	82	56	55	3	-	4	9	11
14625370	Neukirch	57	41	20	21	3	3	3	10
14625380	Neukirch/Lausitz	161	128	75	54	3	9	12	8
14625390	Obergurig	64	42	31	9	-	10	3	8
14625410	Ohorn	68	56	32	22	3	-	5	6
14625420	Oßling	57	45	35	12	-	-	4	7
14625430	Ottendorf-Okrilla	318	259	183	79	5	6	38	10
14625440	Panschwitz-Kuckau	90	69	33	34	3	3	3	12
14625450	Pulsnitz, Stadt	262	157	112	49	4	23	47	30
14625460	Puschwitz	44	23	23	3	3	3	9	7
14625470	Räckelwitz	47	42	30	15	-	-	-	5
14625480	Radeberg, Stadt	1.175	913	575	335	42	19	193	7
14625490	Radibor	87	57	43	17	11	7	6	9
14625500	Ralbitz-Rosenthal	51	42	30	13	3	-	3	4
14625510	Rammenau	34	29	17	16	-	-	-	-
14625525	Schirgiswalde-Kirschau, Stadt	301	259	167	95	11	9	12	15
14625530	Schmölln-Putzkau	83	68	36	29	-	3	8	4
14625550	Schwepnitz	105	78	48	32	3	-	13	8
14625560	Sohland a. d. Spree	379	260	148	114	15	10	89	4
14625570	Spreetal	26	16	15	3	-	-	-	7
14625580	Steina	28	23	9	12	3	-	3	4
14625590	Steinigtwolmsdorf	77	58	32	22	-	-	10	9
14625600	Wachau	106	70	47	22	3	6	10	21
14625610	Weißenberg, Stadt	149	139	90	46	-	3	4	5
14625630	Wilthen, Stadt	281	235	90	142	-	3	29	15
14625640	Wittichenau, Stadt	175	155	106	46	-	4	8	8
14626	Görlitz	21.154	17.042	13.213	3.827	373	366	2.908	471
14626010	Bad Muskau, Stadt	631	588	529	58	-	-	21	25
14626020	Beiersdorf	27	24	15	7	-	-	-	3
14626030	Bernstadt a. d. Eigen, Stadt	142	125	110	16	-	3	5	12
14626050	Bertsdorf-Hörnitz	78	70	52	20	-	-	3	3
14626060	Boxberg/O.L.	147	117	81	37	-	6	16	12
14626070	Dürrhennersdorf	45	39	37	4	-	-	-	5
14626085	Ebersbach-Neugersdorf, Stadt	671	584	477	105	4	7	63	15
14626100	Gablenz	43	32	29	4	-	-	6	6
14626110	Görlitz, Stadt, Hochschulstadt	8.806	7.606	6.593	1.017	136	111	915	32
14626120	Groß Düben	19	15	12	-	-	-	-	3
14626140	Großschönau	261	228	159	67	3	6	18	9
14626150	Großschweidnitz	55	40	29	9	-	-	10	3
14626160	Hähnichen	33	33	27	4	-	-	3	-
14626170	Hainewalde	57	48	33	17	-	-	3	-
14626180	Herrnhut, Stadt	277	199	126	76	11	35	22	10
14626190	Hohendubrau	33	22	21	-	3	-	-	5
14626200	Horka	52	43	39	3	-	-	4	5
14626210	Jonsdorf, Kurort	71	59	34	28	-	3	3	4
14626230	Kodersdorf	69	61	54	4	-	3	3	4
14626240	Königshain	31	22	16	4	-	-	-	-
14626245	Kottmar	194	162	139	26	3	5	10	14
14626250	Krauschwitz i.d. O.L.	147	123	102	23	4	-	8	15
14626260	Kreba-Neudorf	62	52	10	40	-	-	-	7
14626270	Lawalde	33	20	10	8	-	-	-	15
14626280	Leutersdorf	121	113	86	24	-	-	4	-
14626290	Löbau, Stadt	1.334	785	376	411	45	33	458	14
14626300	Markersdorf	124	114	88	23	3	-	4	-
14626310	Mittelherwigsdorf	172	157	92	62	-	3	7	5
14626320	Mücka	39	24	18	3	3	3	10	4
14626330	Neißeau	60	48	34	11	3	3	-	11
14626350	Neusalza-Spremberg, Stadt	182	108	87	23	-	8	57	5
14626370	Niesky, Stadt	582	398	250	148	21	10	138	16
14626390	Oderwitz	137	111	89	23	-	5	6	8

AGS	Kreisfreie Stadt Landkreis Gemeinde Land	Insgesamt	Europa Insgesamt	EU27-Land	sonstiges Europa	Afrika	Amerika	Asien	sonstiges Ausland / unbekannt
14626400	Olbersdorf	335	291	191	104	-	6	16	21
14626410	Oppach	99	78	56	20	-	-	13	10
14626420	Ostritz, Stadt	189	166	114	50	-	3	10	8
14626430	Oybin	51	46	39	4	-	3	-	3
14626440	Quitzdorf am See	26	20	20	-	-	3	-	6
14626450	Reichenbach/O.L., Stadt	221	178	136	46	3	6	19	15
14626460	Rietschen	123	103	77	27	-	3	6	7
14626470	Rosenbach	55	41	26	18	3	3	-	10
14626480	Rothenburg/O.L., Stadt	351	299	265	32	-	3	37	14
14626490	Schleife	73	53	31	21	-	-	3	17
14626500	Schönau-Berzdorf a. d. Eigen	82	66	61	4	-	3	4	5
14626510	Schönbach	31	28	21	10	-	-	-	-
14626520	Schöpstal	69	58	47	14	-	-	-	8
14626530	Seiffhennersdorf, Stadt	301	274	229	48	-	7	17	7
14626560	Trebendorf	16	11	7	3	-	-	-	5
14626570	Vierkirchen	78	71	28	46	3	-	3	4
14626580	Waldhufen	84	69	61	7	3	3	7	8
14626590	Weißkeißel	53	49	37	13	-	-	-	-
14626600	Weißwasser/O.L., Stadt	1.404	1.001	561	441	18	33	338	18
14626610	Zittau, Stadt, Hochschulstadt	2.790	1.966	1.348	623	94	58	640	34
14627	Meißen	15.306	10.720	6.569	4.146	439	447	3.265	436
14627010	Coswig, Stadt	1.658	1.110	638	475	26	35	440	40
14627020	Diera-Zehren	155	139	110	31	4	-	5	8
14627030	Ebersbach	123	106	80	20	-	-	4	13
14627040	Glaubitz	94	50	36	16	10	-	26	4
14627050	Gröditz, Stadt	603	357	194	159	11	28	156	51
14627060	Großenhain, Stadt	1.468	949	592	358	48	42	414	14
14627070	Hirschstein	74	62	54	7	-	-	-	11
14627080	Käbschütztal	93	66	54	13	3	3	6	18
14627100	Klipphausen	298	264	187	78	3	9	13	5
14627110	Lampertswalde	73	58	52	8	-	-	10	6
14627130	Lommatzsch, Stadt	243	207	142	67	3	3	14	15
14627140	Meißen, Stadt	2.557	1.640	942	698	91	74	724	25
14627150	Moritzburg	305	239	120	122	8	14	21	20
14627170	Niederau	94	67	39	27	3	7	7	6
14627180	Nossen, Stadt	485	425	326	102	8	11	32	10
14627190	Nünchritz	239	202	143	54	3	5	15	21
14627200	Priestewitz	112	85	66	21	3	-	18	8
14627210	Radebeul, Stadt	2.174	1.603	818	783	73	83	395	18
14627220	Radeburg, Stadt	322	262	166	97	-	7	29	25
14627230	Riesa, Stadt	2.747	1.657	987	671	133	88	823	45
14627240	Röderaue	73	64	32	30	3	-	-	7
14627250	Schönfeld	100	89	79	9	-	3	5	6
14627260	Stauchitz	135	126	117	11	-	-	-	7
14627270	Strehla, Stadt	157	134	81	51	-	3	9	11
14627290	Thiendorf	201	189	112	78	-	3	4	4
14627310	Weinböhla	346	263	180	86	9	15	52	7
14627340	Wülknitz	60	54	36	14	3	-	-	4
14627360	Zeithain	320	240	185	52	4	6	49	18
14628	Sächsische Schweiz-Osterzgebirge	13.801	9.631	6.136	3.490	409	322	3.017	420
14628010	Altenberg, Stadt	512	420	296	124	16	12	39	23
14628020	Bad Gottleuba-Berggießhübel, Stadt	197	155	112	41	3	-	21	21
14628030	Bad Schandau, Stadt	240	180	142	34	-	4	38	18
14628040	Bahretal	84	49	27	24	-	7	10	16
14628050	Bannewitz	434	334	218	114	3	16	68	15
14628060	Dippoldiswalde, Stadt	552	345	219	127	19	13	165	10
14628070	Dohma	53	49	37	9	-	-	3	6
14628080	Dohna, Stadt	232	199	125	79	-	7	17	10
14628090	Dorfhain	34	26	10	15	-	-	4	9
14628100	Dürrröhrsdorf-Dittersbach	151	102	69	32	-	4	36	8
14628110	Freital, Stadt	2.908	2.019	1.113	909	69	64	725	30
14628130	Glashütte, Stadt	229	168	123	47	-	4	50	7
14628140	Gohrisch	57	47	30	14	-	-	4	10
14628150	Hartmannsdorf-Reichenau	22	4	3	3	-	-	-	14
14628160	Heidenau, Stadt	1.364	864	449	414	57	31	398	17
14628170	Hermisdorf/Erzgeb.	21	15	10	8	-	-	-	5
14628190	Hohnstein, Stadt	70	47	43	7	8	-	4	6
14628205	Klingenberg	322	105	53	49	48	5	151	14
14628210	Königstein/Sächs. Schw., Stadt	180	111	73	40	3	6	36	23
14628220	Kreischa	221	173	107	63	6	8	23	13
14628230	Liebstadt, Stadt	26	19	13	8	-	-	5	-
14628240	Lohmen	131	98	80	22	-	3	9	17
14628250	Müglitztal	73	57	37	21	-	3	5	3
14628260	Neustadt in Sachsen, Stadt	624	465	299	164	3	14	128	11
14628270	Pirna, Stadt	3.075	2.066	1.392	676	121	49	797	43
14628300	Rabenau, Stadt	148	122	80	45	-	3	15	8
14628310	Rathen, Kurort	25	14	8	7	-	-	9	3
14628320	Rathmannsdorf	53	49	28	24	-	-	-	5
14628330	Reinhardtsdorf-Schöna	45	36	23	14	-	-	-	4
14628340	Rosenthal-Bielatal	36	27	21	4	-	-	4	-
14628360	Sebnitz, Stadt	733	542	397	148	21	30	132	15
14628370	Stadt Wehlen, Stadt	48	38	28	12	3	-	3	7
14628380	Stolpen, Stadt	156	120	90	26	3	8	21	11
14628390	Struppen	83	63	43	22	3	-	3	12
14628400	Tharandt, Stadt	231	130	78	53	16	15	57	15
14628410	Wilsdruff, Stadt	432	368	271	100	9	11	37	6
14729	Leipzig	14.553	9.961	5.471	4.487	556	392	3.117	528
14729010	Bad Lausick, Stadt	341	264	141	122	7	8	48	16
14729020	Belgershain	120	83	51	29	-	3	8	24
14729030	Bennewitz	208	153	94	58	4	3	27	19
14729040	Böhlen, Stadt	433	328	177	153	7	17	65	12
14729050	Borna, Stadt	1.660	878	463	415	135	36	581	28
14729060	Borsdorf	393	284	139	148	12	3	58	31

AGS	Kreisfreie Stadt Landkreis Gemeinde Land	Insgesamt	Europa Insgesamt	EU27-Land	sonstiges Europa	Afrika	Amerika	Asien	sonstiges Ausland / unbekannt
14729070	Brandis, Stadt	622	365	179	184	56	13	161	21
14729080	Colditz, Stadt	357	258	152	110	11	7	69	19
14729100	Elstertrebnitz	47	40	22	19	-	-	-	3
14729140	Frohburg, Stadt	337	271	153	118	5	8	35	19
14729150	Geithain, Stadt	359	249	166	85	16	8	63	29
14729160	Grimma, Stadt	1.698	1.067	524	542	66	27	509	30
14729170	Groitzsch, Stadt	335	255	203	49	6	12	46	16
14729190	Großpösna	195	141	59	78	6	14	30	8
14729220	Kitzscher, Stadt	257	198	143	56	4	5	37	12
14729245	Lossatal	229	172	105	66	4	-	38	14
14729250	Machern	245	182	115	70	-	8	39	16
14729260	Markkleeberg, Stadt	1.794	1.194	533	663	59	100	415	27
14729270	Markranstädt, Stadt	927	574	359	219	67	41	226	18
14729300	Naunhof, Stadt	330	259	187	71	10	12	33	16
14729320	Neukieritzsch	386	301	145	155	10	4	47	27
14729330	Otterwisch	42	27	13	15	-	-	-	7
14729340	Parthenstein	97	87	60	29	3	-	3	4
14729350	Pegau, Stadt	350	285	176	107	-	4	39	24
14729360	Regis-Breitlingen, Stadt	168	109	76	31	12	3	36	9
14729370	Rötha, Stadt	638	482	215	264	23	8	94	31
14729380	Thallwitz	97	79	40	37	-	-	4	11
14729400	Trebsen/Mulde, Stadt	118	87	55	33	-	-	16	14
14729410	Wurzen, Stadt	1.430	1.060	570	486	23	25	313	7
14729430	Zwenkau, Stadt	346	238	157	85	9	21	56	24
14730	Nordsachsen	14.983	10.396	6.950	3.439	565	333	3.248	439
14730010	Arzberg	104	90	65	22	7	4	3	4
14730020	Bad Dübén, Stadt	667	417	211	207	10	6	212	21
14730030	Beilrode	215	152	111	42	-	7	30	28
14730045	Belgern-Schildau, Stadt	314	257	176	83	5	7	17	21
14730050	Cavertitz	113	62	47	13	19	4	30	-
14730060	Dahlen, Stadt	161	123	105	19	-	-	18	18
14730070	Delitzsch, Stadt	2.112	1.309	760	550	90	29	634	48
14730080	Doberschütz	106	86	54	29	-	-	8	13
14730090	Dommitzsch, Stadt	124	107	82	23	-	-	7	9
14730100	Dreiheide	69	52	35	16	-	4	6	10
14730110	Eilenburg, Stadt	1.286	848	559	288	61	17	328	32
14730120	Elsnig	60	51	35	18	-	-	-	8
14730140	Jesewitz	100	91	55	32	3	-	8	4
14730150	Krostitz	166	118	80	36	7	5	18	13
14730160	Laußig	169	121	94	29	3	3	28	9
14730170	Liebschützberg	91	73	49	26	-	-	17	3
14730180	Löbnitz	75	53	37	14	7	-	7	10
14730190	Mockrehna	363	328	234	96	3	4	13	13
14730200	Mügeln, Stadt	244	194	174	22	4	4	27	15
14730210	Naundorf	44	42	29	11	-	-	-	6
14730230	Oschatz, Stadt	891	599	414	189	47	25	195	22
14730250	Rackwitz	422	284	200	83	31	10	74	27
14730270	Schkeuditz, Stadt	2.397	1.567	1.030	538	106	130	577	19
14730280	Schönwölkau	110	94	65	27	-	4	8	6
14730300	Taucha, Stadt	1.061	711	375	333	34	25	280	16
14730310	Torgau, Stadt	2.795	2.006	1.420	584	114	38	620	18
14730320	Trossin	80	64	50	11	-	-	-	16
14730330	Wermsdorf	201	158	133	27	4	3	24	9
14730340	Wiedemar	327	244	191	55	22	5	52	8
14730360	Zschepplin	117	89	64	23	3	-	11	13
14	Freistaat Sachsen	339.607	208.446	120.244	88.203	15.336	12.900	96.165	6.758

[Zeichenerklärung](#)

13. Kennzahlen zur Bevölkerung am 9. Mai 2011 und 15. Mai 2022 nach Gemeinden

AGS	Kreisfreie Stadt Landkreis Gemeinde Land	Geschlechter- proportion 2011	Geschlechter- proportion 2022	Durchschnittsalter Insgesamt 2011	Durchschnittsalter Insgesamt 2022	Durchschnittsalter weibliche Bevölkerung 2022	Durchschnittsalter männliche Bevölkerung 2022	Durchschnittsalter ausländische Bevölkerung 2011	Durchschnittsalter ausländische Bevölkerung 2022
14511000	Chemnitz, Stadt	93	95	46,7	46,6	48,6	44,5	37,8	31,2
14612000	Dresden, Stadt	95	98	42,6	42,9	44,5	41,2	34,0	31,6
14713000	Leipzig, Stadt	92	96	43,5	41,8	43,1	40,5	35,4	32,3
14521	Erzgebirgskreis	95	95	46,8	48,7	50,3	47,0	36,1	30,9
14521010	Amtsberg	97	98	44,6	46,8	47,4	46,2	44,3	34,2
14521020	Annaberg-Buchholz, Stadt	90	92	46,7	48,1	50,2	45,8	34,3	29,3
14521035	Aue-Bad Schlema, Stadt	90	90	48,0	49,0	51,3	46,5	34,7	29,8
14521040	Auerbach	93	95	47,6	49,9	50,9	48,8	33,6	29,2
14521060	Bärenstein	98	96	47,8	49,7	51,9	47,3	43,6	36,9
14521080	Bockau	93	95	47,0	48,9	49,9	47,8	33,9	38,6
14521090	Börnichen/Erzgeb.	100	102	46,8	47,2	47,5	46,8	-	51,7
14521110	Breitenbrunn/Erzgeb.	93	92	48,5	50,2	51,9	48,3	28,9	32,7
14521120	Burkhardtsdorf	97	98	46,2	46,7	47,8	45,6	40,2	29,0
14521130	Crottendorf	94	98	46,7	47,8	48,9	46,7	45,0	32,1
14521140	Deuschneudorf	113	104	45,9	50,4	53,2	47,6	31,8	34,2
14521150	Drebach	103	103	44,0	46,5	48,0	45,0	30,2	29,6
14521160	Ehrenfriedersdorf, Stadt	93	92	47,2	49,4	51,0	47,6	34,2	29,8
14521170	Eibenstock, Stadt	98	94	46,5	49,3	50,9	47,5	39,1	33,5
14521180	Elterlein, Stadt	99	97	45,6	47,7	48,5	46,9	41,8	26,1
14521200	Gelenau/Erzgeb.	96	96	47,8	47,7	48,7	46,7	37,8	32,0
14521210	Geyer, Stadt	95	93	47,7	49,5	51,9	47,0	30,1	36,6
14521220	Gornau/Erzgeb.	97	93	46,3	47,5	49,0	46,0	34,8	33,5
14521230	Gornsdorf	102	97	46,5	46,9	48,8	45,0	39,5	28,8
14521240	Großolbersdorf	102	100	46,2	47,6	48,9	46,3	36,8	31,9
14521250	Großrückerswalde	100	99	44,0	45,9	46,9	44,8	31,7	25,6
14521260	Grünhain-Beierfeld, Stadt	99	98	46,6	47,9	49,3	46,4	39,7	32,5
14521270	Grünhainichen	99	100	46,1	48,3	49,6	47,1	42,6	41,0
14521280	Heidersdorf	107	102	44,2	46,0	47,3	44,7	-	31,7
14521290	Hohndorf	96	91	46,4	49,1	51,0	46,9	32,1	34,0
14521310	Jahnsdorf/Erzgeb.	98	101	46,7	48,2	49,6	46,8	42,2	32,2
14521320	Johanngeorgenstadt, Stadt	91	91	49,6	52,6	54,8	50,2	35,2	26,6
14521330	Jöhstadt, Stadt	102	101	45,9	48,5	48,8	48,1	39,9	29,1
14521340	Königswalde	98	94	43,2	45,3	47,3	43,2	37,0	36,3
14521355	Lauter-Bernsbach, Stadt	96	94	46,4	48,1	50,2	45,9	34,3	33,7
14521370	Lößnitz, Stadt	93	97	46,3	49,3	51,3	47,2	37,3	34,4
14521380	Lugau/Erzgeb., Stadt	95	95	47,9	49,8	51,2	48,3	41,2	34,7
14521390	Marienberg, Stadt	99	97	46,0	48,2	49,7	46,6	36,5	31,1
14521400	Mildenau	100	100	45,0	46,0	47,3	44,7	40,5	26,4
14521410	Neukirchen/Erzgeb.	96	98	47,3	48,2	49,5	46,9	41,9	32,6
14521420	Niederdorf	96	105	46,9	47,0	48,8	45,3	30,3	28,4
14521430	Niederwürschnitz	100	100	47,1	48,3	49,6	47,1	29,6	31,6
14521440	Oberwiesenthal, Kurort, Stadt	96	99	48,4	51,0	52,7	49,4	39,2	31,6
14521450	Oelsnitz/Erzgeb., Stadt	94	94	46,9	47,7	49,0	46,3	39,5	34,9
14521460	Olbernhau, Stadt	96	97	48,7	50,5	52,1	48,9	32,6	31,6
14521495	Pockau-Lengefeld, Stadt	98	98	46,8	48,1	49,4	46,9	39,2	31,7
14521500	Raschau-Markersbach	96	96	47,9	50,8	53,2	48,3	44,3	29,4
14521510	Scheibenberg, Stadt	101	97	44,9	46,9	47,0	46,9	-	35,8
14521520	Schlettau, Stadt	94	97	45,2	47,2	48,3	46,1	36,5	36,6
14521530	Schneeberg, Stadt	95	96	47,0	48,7	51,2	46,2	33,6	28,1
14521540	Schönheide	95	95	49,0	51,2	52,0	50,2	32,1	32,3
14521550	Schwarzenberg/Erzgeb., Stadt	91	93	46,8	49,9	51,7	47,9	35,1	30,6
14521560	Sehmatal	98	96	46,2	47,8	48,2	47,4	39,7	36,1
14521570	Seiffen/Erzgeb., Kurort	104	98	48,4	51,1	52,8	49,4	45,3	35,1
14521590	Stollberg/Erzgeb., Stadt	92	92	48,1	48,8	50,4	47,0	37,8	31,4
14521600	Stützengrün	97	100	45,4	48,8	50,2	47,3	31,9	37,1
14521610	Tannenberg	103	102	43,8	46,1	48,0	44,4	59,0	20,4
14521620	Thalheim/Erzgeb., Stadt	95	93	47,6	49,8	51,7	47,9	35,4	30,9
14521630	Thermalbad Wiesenbad	99	94	44,9	47,6	49,4	45,7	36,0	38,6
14521640	Thum, Stadt	97	96	45,4	47,8	49,6	46,0	34,8	32,1
14521670	Wolkenstein, Stadt	95	98	46,9	47,6	48,8	46,4	33,1	33,0
14521690	Zschopau, Stadt, Motorradstadt	93	91	48,0	50,4	51,2	49,4	41,4	31,5
14521700	Zschorlau	95	90	47,2	50,4	52,1	48,5	35,0	29,3
14521710	Zwönitz, Stadt	95	95	45,8	48,3	50,3	46,3	38,7	33,6
14522	Mittelsachsen	97	98	46,7	48,2	49,9	46,4	36,0	31,8
14522010	Altmittweida	100	98	44,9	47,6	48,5	46,6	35,2	35,5
14522020	Augustusburg, Stadt	97	96	47,7	49,6	52,0	47,1	41,4	29,9
14522035	Bobritzsch-Hilbersdorf	99	99	43,9	45,9	47,3	44,4	41,3	36,0
14522050	Brand-Erbisdorf, Stadt	95	95	47,0	49,2	51,4	46,9	41,2	39,7
14522060	Burgstädt, Stadt	93	94	48,0	49,2	51,1	47,2	36,8	33,5
14522070	Claußnitz	98	100	45,0	47,0	48,1	45,9	41,7	43,9
14522080	Döbeln, Stadt	94	97	46,4	47,8	49,6	46,0	33,7	31,2
14522090	Dorfchemnitz	102	104	44,9	47,3	48,5	46,2	46,6	40,4
14522110	Eppendorf	94	93	47,0	48,9	50,1	47,5	34,8	41,4
14522120	Erlau	101	103	46,0	47,5	49,4	45,7	39,6	39,8
14522140	Flöha, Stadt	92	94	48,0	50,5	52,4	48,4	41,9	33,8
14522150	Frankenberg/Sa., Stadt, Garnisonsstadt	98	97	46,5	48,2	49,9	46,5	38,9	31,3
14522170	Frauenstein, Stadt	100	102	46,5	49,0	49,7	48,2	45,0	37,9
14522180	Freiberg, Stadt, Universitätsstadt	96	99	46,3	46,5	49,5	43,4	32,0	29,6
14522190	Geringswalde, Stadt	97	94	49,1	49,3	50,7	47,7	33,7	29,3
14522200	Großhartmannsdorf	104	100	45,5	48,8	50,0	47,6	47,7	39,5
14522210	Großschirma, Stadt	102	98	45,7	46,5	47,0	45,9	46,0	34,1
14522220	Großweitzschen	103	101	46,2	47,6	48,6	46,7	50,9	33,6
14522230	Hainichen, Stadt	97	94	46,2	48,1	50,2	45,8	35,3	30,2
14522240	Halsbrücke	102	100	45,5	46,5	47,6	45,4	36,0	36,0
14522250	Hartha, Stadt	95	97	49,4	51,2	53,1	49,2	42,2	34,9
14522260	Hartmannsdorf	94	93	47,2	49,6	51,9	47,2	32,3	34,5
14522275	Jahnatal	105	98	45,4	47,5	48,0	46,9	45,4	31,2
14522280	Königsfeld	105	103	45,3	47,8	49,4	46,3	43,2	32,3
14522290	Königshain-Wiederau	101	102	45,0	46,6	48,1	45,0	36,0	38,7
14522300	Kriebstein	97	97	47,1	48,6	50,1	47,1	51,9	40,5

AGS	Kreisfreie Stadt Landkreis Gemeinde Land	Geschlechter- proportion 2011	Geschlechter- proportion 2022	Durchschnittsalter Insgesamt 2011	Durchschnittsalter Insgesamt 2022	Durchschnittsalter weibliche Bevölkerung 2022	Durchschnittsalter männliche Bevölkerung 2022	Durchschnittsalter ausländische Bevölkerung 2011	Durchschnittsalter ausländische Bevölkerung 2022
14522310	Leisnig, Stadt	96	99	47,8	49,0	49,7	48,3	44,2	36,4
14522320	Leubsdorf	102	101	45,1	46,8	47,9	45,8	47,9	41,6
14522330	Lichtenau	100	100	45,3	48,0	49,1	46,9	43,8	40,7
14522340	Lichtenberg/Erzgeb.	103	92	46,3	48,1	50,2	45,7	46,3	34,6
14522350	Lunzenau, Stadt	95	95	48,7	50,0	51,4	48,4	36,9	29,3
14522360	Mittweida, Stadt, Hochschulstadt	97	97	47,3	48,9	51,0	46,8	32,0	30,4
14522380	Mühlau	103	98	45,6	46,3	47,3	45,3	38,0	32,6
14522390	Mulda/Sa.	101	95	45,5	46,7	47,5	45,9	41,3	36,2
14522400	Neuhausen/Erzgeb.	103	99	48,4	50,9	51,2	50,6	36,2	38,2
14522420	Niederwiesa	97	95	46,0	49,1	50,5	47,6	36,2	36,2
14522430	Oberschöna	106	101	44,2	45,4	46,0	44,7	35,2	31,4
14522440	Oederan, Stadt	97	97	46,3	48,1	48,8	47,3	37,7	38,6
14522460	Penig, Stadt	94	97	49,0	50,3	52,2	48,3	41,9	39,2
14522470	Rechenberg-Bienenmühle	99	102	47,4	50,3	52,1	48,6	44,4	46,0
14522480	Reinsberg	103	102	43,2	44,9	45,1	44,8	46,7	38,7
14522490	Rochlitz, Stadt, Stadt des Roten Porphyrs	91	90	49,7	51,1	53,0	49,1	35,1	32,6
14522500	Rossau	101	100	44,6	46,4	47,4	45,4	38,3	40,6
14522510	Roßwein, Stadt	95	101	48,1	48,9	51,0	46,9	38,7	34,5
14522520	Sayda, Stadt	98	100	48,0	50,9	53,2	48,7	41,1	30,3
14522530	Seelitz	102	101	46,3	49,5	50,8	48,1	33,7	46,9
14522540	Striegistal	104	102	44,9	46,4	47,4	45,5	29,4	30,8
14522550	Taura	97	96	47,1	47,7	49,5	45,8	37,7	34,8
14522570	Waldheim, Stadt	103	105	46,8	47,8	50,0	45,7	38,5	30,2
14522580	Wechselburg	103	97	46,6	48,4	49,7	46,9	37,9	34,0
14522590	Weißenborn/Erzgeb.	102	103	44,1	46,3	47,1	45,5	43,7	37,5
14522600	Zettlitz	101	100	46,9	50,7	51,6	49,8	-	51,6
14523	Vogtlandkreis	93	95	47,6	49,2	51,2	47,2	35,0	31,4
14523010	Adorf/Vogtl., Stadt	93	94	48,7	50,5	52,5	48,5	37,1	31,1
14523020	Auerbach/Vogtl., Stadt	92	94	48,3	49,6	51,6	47,4	33,2	31,8
14523030	Bad Brambach	88	94	50,7	50,9	51,4	50,3	37,2	37,5
14523040	Bad Elster, Stadt	89	88	50,1	53,2	55,5	50,7	39,6	34,5
14523050	Bergen	93	99	47,2	50,1	51,1	49,2	35,3	36,0
14523060	Bösenbrunn	95	97	44,7	48,4	48,8	48,1	39,0	38,1
14523080	Eichigt	106	107	46,1	48,1	48,5	47,7	45,6	41,0
14523090	Ellefeld	91	94	48,2	47,8	49,2	46,3	54,7	32,2
14523100	Elsterberg, Stadt	94	92	48,3	51,6	53,2	49,9	40,0	37,3
14523120	Falkenstein/Vogtl., Stadt	90	91	48,1	50,3	52,7	47,7	35,4	30,8
14523130	Grünbach	98	98	48,8	50,8	51,7	50,0	46,3	28,2
14523150	Heinsdorfergrund	96	94	45,0	48,4	49,7	47,1	46,8	44,2
14523160	Klingenthal, Stadt	93	93	49,9	53,0	55,6	50,2	31,2	34,4
14523170	Lengsfeld, Stadt	96	96	47,4	48,5	50,2	46,7	33,3	30,9
14523190	Limbach	92	94	46,6	49,5	49,9	49,0	18,5	47,6
14523200	Markneukirchen, Stadt	96	96	47,9	49,3	51,0	47,6	34,7	35,8
14523230	Mühlental	105	104	44,6	48,7	50,6	46,9	43,3	40,2
14523245	Muldenhammer	99	99	48,8	50,7	52,6	48,9	54,1	42,8
14523260	Netzschkau, Stadt	92	93	49,3	51,1	54,0	48,1	28,5	32,6
14523270	Neuensalz	99	102	45,1	48,9	50,1	47,8	45,4	36,7
14523280	Neumark	98	103	47,1	48,2	49,7	46,8	47,2	36,3
14523290	Neustadt/Vogtl.	94	96	47,0	50,2	51,0	49,3	35,5	35,8
14523300	Oelsnitz/Vogtl., Stadt	94	95	47,3	49,1	51,0	47,0	36,4	33,3
14523310	Pausa-Mühltröf, Stadt	96	96	48,3	50,2	52,5	47,9	31,1	32,0
14523320	Plauen, Stadt	92	94	46,8	48,0	50,1	45,8	34,0	30,1
14523330	Pöhl	96	98	47,4	49,1	50,2	47,9	38,3	32,5
14523340	Reichenbach im Vogtland, Stadt	91	93	48,3	50,0	51,9	47,9	34,3	32,0
14523360	Rodewisch, Stadt	94	94	47,4	50,2	52,3	48,0	39,3	30,6
14523365	Rosenbach/Vogtl.	98	97	46,1	49,2	50,6	47,7	41,7	35,9
14523370	Schöneck/Vogtl., Stadt	92	93	47,6	49,9	52,0	47,7	38,9	35,6
14523380	Steinberg	95	99	47,5	48,9	51,0	46,8	55,2	31,3
14523410	Theuma	99	99	44,7	47,9	49,2	46,6	49,3	27,0
14523420	Tirpersdorf	99	97	46,2	47,5	48,1	47,0	31,9	32,9
14523430	Treuen, Stadt	94	95	47,4	48,5	50,5	46,4	42,1	36,8
14523440	Triebel/Vogtl.	103	102	46,0	49,6	51,1	48,2	48,7	40,4
14523450	Weischlitz	100	99	46,3	48,4	49,8	47,0	33,5	33,8
14523460	Werda	97	101	46,1	47,1	48,8	45,3	44,6	36,6
14524	Zwickau	94	95	47,3	48,5	50,4	46,6	34,3	30,9
14524010	Bernsdorf	104	104	45,5	48,2	49,8	46,6	41,5	41,0
14524020	Callenberg	98	98	45,2	46,9	47,4	46,3	37,3	37,4
14524030	Crimmitschau, Stadt	92	95	47,1	48,3	50,0	46,5	36,3	30,4
14524040	Crinitzberg	100	95	47,0	49,2	51,1	47,2	46,0	39,5
14524050	Dennheritz	98	102	45,6	46,4	47,6	45,2	-	43,2
14524060	Fraureuth	95	93	47,9	50,0	51,7	48,3	36,6	39,4
14524070	Gersdorf	95	93	47,3	49,6	50,9	48,3	40,6	35,5
14524080	Glauchau, Stadt	94	95	48,1	49,4	51,8	46,8	33,3	30,6
14524090	Hartenstein, Stadt	94	95	45,4	46,9	49,3	44,3	39,4	36,3
14524100	Hartmannsdorf b. Kirchberg	92	94	42,7	45,4	46,0	44,8	-	31,7
14524110	Hirschfeld	99	103	46,2	47,1	47,8	46,4	44,4	47,9
14524120	Hohenstein-Ernstthal, Stadt	93	94	49,1	50,3	51,7	48,7	34,5	34,5
14524130	Kirchberg, Stadt	90	94	48,1	48,9	50,5	47,2	37,5	27,3
14524140	Langenbernsdorf	99	100	45,5	47,8	48,8	46,7	38,3	34,8
14524150	Langenweißbach	98	96	45,5	46,8	47,7	45,9	52,3	40,8
14524160	Lichtenstein/Sa., Stadt	91	94	48,9	49,8	52,5	46,9	35,5	31,1
14524170	Lichtentanne	93	92	48,1	49,3	50,7	47,9	38,8	36,9
14524180	Limbach-Oberfrohna, Stadt	93	95	47,0	47,6	49,8	45,4	38,3	31,2
14524190	Meerane, Stadt	91	93	48,4	49,7	51,6	47,7	33,2	32,8
14524200	Mülsen	96	96	46,9	49,0	50,6	47,4	45,0	37,6
14524210	Neukirchen/Pleiße	97	95	45,7	48,9	50,1	47,7	33,7	41,9
14524220	Niederfrohna	100	99	46,5	48,0	49,1	47,0	41,1	48,1
14524230	Oberlungwitz, Stadt	95	93	48,0	49,4	50,7	48,0	37,4	37,3
14524240	Oberwiera	101	96	45,8	46,6	47,4	45,8	43,6	39,5
14524250	Reinsdorf	96	95	46,3	48,6	50,6	46,5	36,1	33,9
14524260	Remse	98	98	46,5	48,6	49,3	48,0	44,8	36,2
14524270	Schönberg	102	104	42,2	47,2	48,4	46,0	-	33,1
14524280	St. Egidien	97	102	44,9	46,3	47,8	44,9	38,1	30,4
14524290	Waldenburg, Stadt	97	97	46,2	48,6	50,5	46,6	24,9	26,2
14524300	Werdau, Stadt	93	99	48,0	48,4	50,4	46,4	32,5	30,6

AGS	Kreisfreie Stadt Landkreis Gemeinde Land	Geschlechter- proportion 2011	Geschlechter- proportion 2022	Durchschnittsalter Insgesamt 2011	Durchschnittsalter Insgesamt 2022	Durchschnittsalter weibliche Bevölkerung 2022	Durchschnittsalter männliche Bevölkerung 2022	Durchschnittsalter ausländische Bevölkerung 2011	Durchschnittsalter ausländische Bevölkerung 2022
14524310	Wildenfels, Stadt	99	101	46,8	47,7	49,6	45,8	36,8	36,7
14524320	Wilkau-Haßlau, Stadt	90	91	48,3	49,3	50,9	47,5	33,8	29,1
14524330	Zwickau, Stadt, Hochschulstadt	93	95	46,9	48,0	50,1	45,9	33,4	30,0
14625	Bautzen	97	97	46,3	47,9	49,6	46,2	37,5	33,1
14625010	Arnsdorf	107	108	44,7	44,8	46,2	43,6	37,1	36,2
14625020	Bautzen, Stadt	93	93	46,0	48,1	50,1	45,9	38,7	33,6
14625030	Bernsdorf, Stadt	98	99	47,3	49,8	52,2	47,3	35,8	35,6
14625040	Bischofswerda, Stadt	92	92	47,6	49,5	52,0	46,8	40,7	35,2
14625060	Burkau	104	102	44,4	45,4	46,3	44,5	38,1	37,4
14625080	Crostwitz	104	88	43,5	45,6	46,4	44,8	45,0	50,2
14625090	Cunewalde	97	97	48,7	50,0	52,2	47,8	40,9	32,2
14625100	Demitz-Thumitz	100	100	47,3	47,9	49,5	46,4	33,9	41,4
14625110	Doberschau-Gaußig	105	103	43,4	45,1	45,9	44,4	41,9	36,8
14625120	Elsterheide	104	105	45,4	48,0	49,5	46,5	43,5	38,0
14625130	Elstra, Stadt	103	104	45,1	47,3	49,7	44,9	43,3	42,1
14625140	Frankenthal	99	94	43,5	45,3	45,3	45,4	30,8	48,9
14625150	Göda	101	97	45,3	47,1	48,2	46,0	44,1	37,2
14625160	Großdubrau	102	100	45,7	47,9	49,7	46,1	45,9	45,6
14625170	Großharthau	108	101	44,2	45,1	46,4	43,9	31,0	36,4
14625180	Großnaundorf	98	96	45,3	46,7	46,2	47,1	-	55,2
14625190	Großpostwitz/O.L.	96	96	46,8	47,3	48,8	45,9	46,1	39,6
14625200	Großröhrsdorf, Stadt	96	96	46,0	46,4	47,9	44,9	34,7	35,1
14625220	Haselbachtal	105	100	45,9	48,6	49,8	47,3	33,9	30,1
14625230	Hochkirch	104	97	45,1	46,2	46,8	45,6	35,2	33,8
14625240	Hoyerswerda, Stadt	93	91	50,1	52,6	55,3	49,6	38,6	30,0
14625250	Kamenz, Stadt	96	100	46,3	47,2	48,9	45,5	33,3	30,7
14625270	Königsbrück, Stadt	95	97	46,9	45,8	47,7	43,9	41,9	36,5
14625280	Königswartha	98	99	45,0	47,1	49,6	44,6	34,4	33,8
14625290	Kubschütz	101	103	45,2	47,8	48,4	47,2	40,2	36,0
14625300	Laußnitz	104	105	45,0	46,0	48,6	43,6	28,4	37,0
14625310	Lauta, Stadt	96	93	47,5	50,2	50,8	49,6	39,2	36,4
14625320	Lichtenberg	101	101	45,2	45,2	45,4	44,9	34,6	38,2
14625330	Lohsa	98	96	46,5	50,3	52,2	48,3	37,5	42,0
14625340	Malschwitz	101	102	44,6	46,3	47,5	45,0	42,1	35,1
14625350	Nebelschütz	107	103	41,1	41,4	41,7	41,1	-	39,2
14625360	Neschwitz	102	100	44,0	46,6	48,0	45,2	38,7	40,5
14625370	Neukirch	102	101	44,7	45,7	46,7	44,8	51,3	32,0
14625380	Neukirch/Lausitz	97	96	47,0	48,4	50,4	46,3	45,3	31,1
14625390	Obergurig	104	95	46,5	46,9	47,3	46,4	54,3	43,4
14625410	Ohorn	99	100	46,1	45,2	46,1	44,3	34,9	31,2
14625420	Oßling	109	106	45,1	46,4	47,4	45,4	43,3	38,1
14625430	Ottendorf-Okrilla	100	100	44,6	46,0	46,7	45,3	35,8	35,7
14625440	Panschwitz-Kuckau	93	90	42,7	44,4	44,7	44,0	43,5	28,1
14625450	Pulsnitz, Stadt	94	94	46,0	47,4	48,9	45,8	33,0	34,8
14625460	Puschwitz	108	99	43,2	45,8	46,2	45,4	48,9	44,0
14625470	Räckelwitz	98	103	44,6	42,6	45,1	40,1	-	35,3
14625480	Radeberg, Stadt	95	96	45,9	46,6	48,2	45,0	36,9	34,4
14625490	Radibor	104	100	43,8	45,3	46,3	44,4	47,6	36,8
14625500	Ralbitz-Rosenthal	114	111	39,7	40,9	41,6	40,2	-	28,3
14625510	Rammenau	99	101	43,8	45,9	46,6	45,2	39,1	35,9
14625525	Schirgiswalde-Kirschau, Stadt	99	100	46,4	48,8	50,0	47,5	36,1	32,0
14625530	Schmölln-Putzkau	101	100	46,8	48,1	48,7	47,5	42,3	33,8
14625550	Schwepnitz	105	103	46,3	47,8	48,7	46,9	33,5	40,7
14625560	Sohland a. d. Spree	97	100	47,5	48,5	50,0	46,9	36,0	28,1
14625570	Spreetal	107	97	46,3	49,7	50,5	49,0	37,8	48,8
14625580	Steina	100	100	45,7	47,1	47,5	46,7	26,1	26,3
14625590	Steinigtwolmsdorf	101	105	47,5	50,3	51,3	49,3	36,0	33,1
14625600	Wachau	105	103	44,2	45,3	46,3	44,3	39,4	38,8
14625610	Weißenberg, Stadt	106	101	44,4	46,1	48,0	44,3	40,1	30,0
14625630	Wilthen, Stadt	92	88	48,9	51,3	53,0	49,4	44,9	32,7
14625640	Wittichenau, Stadt	99	96	42,2	45,5	46,9	44,1	41,5	34,9
14626	Görlitz	95	95	47,5	49,1	50,7	47,3	36,4	33,0
14626010	Bad Muskau, Stadt	98	96	47,5	48,0	49,6	46,4	35,2	28,4
14626020	Beiersdorf	101	98	47,3	49,5	51,0	47,9	43,2	34,5
14626030	Bernstadt a. d. Eigen, Stadt	100	100	47,0	50,0	51,7	48,2	35,8	32,2
14626050	Bertsdorf-Hörnitz	103	101	47,2	49,7	51,0	48,4	30,2	36,9
14626060	Boxberg/O.L.	102	98	47,8	50,2	51,7	48,7	42,4	37,3
14626070	Dürrhennersdorf	99	97	47,5	51,8	54,6	49,0	39,0	38,3
14626085	Ebersbach-Neugersdorf, Stadt	94	92	49,4	52,2	54,0	50,2	39,4	35,3
14626100	Gablenz	104	96	47,3	51,3	52,3	50,3	40,5	49,5
14626110	Görlitz, Stadt, Hochschulstadt	91	93	46,9	47,5	49,0	45,8	37,3	33,7
14626120	Groß Düben	108	105	45,1	47,3	48,8	45,9	45,6	58,0
14626140	Großschönau	96	97	49,3	51,5	53,4	49,6	38,5	35,8
14626150	Großschweidnitz	107	113	45,7	47,8	49,1	46,6	38,2	45,8
14626160	Hähnichen	103	101	45,7	45,8	47,4	44,2	46,8	34,8
14626170	Hainewalde	104	94	47,4	48,7	48,7	48,6	51,5	38,7
14626180	Herrnhut, Stadt	96	96	46,4	48,1	49,6	46,5	33,5	34,2
14626190	Hohendubrau	101	102	43,9	46,8	47,8	45,8	44,8	46,6
14626200	Horka	103	103	47,0	48,3	49,7	46,9	41,9	41,1
14626210	Jonsdorf, Kurort	92	88	49,5	52,8	52,7	52,9	39,1	35,2
14626230	Kodersdorf	103	99	43,6	46,1	47,3	44,8	39,2	42,3
14626240	Königshain	101	102	44,4	45,9	47,3	44,6	35,1	40,0
14626245	Kottmar	96	97	48,6	50,7	52,2	49,0	44,9	42,8
14626250	Krauschwitz i.d. O.L.	97	96	46,9	50,2	52,3	48,0	35,5	35,2
14626260	Kreba-Neudorf	98	98	48,3	49,3	51,3	47,4	26,9	26,8
14626270	Lawalde	95	95	45,9	49,2	50,5	47,7	36,3	54,0
14626280	Leutersdorf	98	99	47,6	49,6	50,1	49,2	38,3	35,4
14626290	Löbau, Stadt	91	96	47,3	48,1	50,3	45,8	33,2	28,8
14626300	Markersdorf	105	102	43,8	46,8	47,6	46,0	33,1	31,0
14626310	Mittelherwigsdorf	102	97	48,3	50,5	50,6	50,3	45,5	30,1
14626320	Mücka	105	98	47,4	48,4	48,5	48,3	33,9	34,6
14626330	Neißeau	98	96	45,6	47,7	48,4	47,0	45,1	39,5
14626350	Neusalza-Spremberg, Stadt	95	99	48,5	49,0	50,8	47,3	38,6	31,3
14626370	Niesky, Stadt	94	92	48,1	50,9	52,9	48,6	34,7	35,8
14626390	Oderwitz	95	95	49,4	51,2	52,4	49,9	38,8	41,0

AGS	Kreisfreie Stadt Landkreis Gemeinde Land	Geschlechter- proportion 2011	Geschlechter- proportion 2022	Durchschnittsalter Insgesamt 2011	Durchschnittsalter Insgesamt 2022	Durchschnittsalter weibliche Bevölkerung 2022	Durchschnittsalter männliche Bevölkerung 2022	Durchschnittsalter ausländische Bevölkerung 2011	Durchschnittsalter ausländische Bevölkerung 2022
14626400	Olbersdorf	92	92	49,1	52,1	53,7	50,4	30,6	27,6
14626410	Oppach	95	92	48,0	50,5	52,2	48,7	40,6	32,0
14626420	Ostritz, Stadt	96	95	48,7	49,7	52,2	47,0	31,2	32,6
14626430	Oybin	94	99	49,5	52,1	52,9	51,3	33,5	44,6
14626440	Quitzdorf am See	97	100	48,3	50,2	50,8	49,5	41,8	53,8
14626450	Reichenbach/O.L., Stadt	97	98	46,1	48,0	49,3	46,6	38,9	41,0
14626460	Rietschen	93	91	48,4	48,8	50,6	46,9	35,9	31,1
14626470	Rosenbach	98	107	42,9	45,2	46,2	44,2	32,5	33,4
14626480	Rothenburg/O.L., Stadt	106	101	47,4	50,0	50,9	49,2	38,2	33,3
14626490	Schleife	101	91	46,9	49,3	50,8	47,6	46,9	30,6
14626500	Schönau-Berzdorf a. d. Eigen	99	97	45,6	47,4	48,3	46,5	49,5	34,6
14626510	Schönbach	101	100	46,2	47,9	49,1	46,7	-	30,3
14626520	Schöpstal	101	100	44,9	46,7	47,4	45,9	34,7	43,7
14626530	Seiffhennersdorf, Stadt	96	95	50,3	51,7	54,1	49,1	38,5	36,2
14626560	Trebendorf	99	104	44,6	47,1	48,3	46,0	33,3	-
14626570	Vierkirchen	101	98	45,7	46,7	47,1	46,2	41,4	30,3
14626580	Waldhufen	101	103	44,4	46,6	47,4	45,9	49,3	41,4
14626590	Weißkeißel	107	103	47,3	50,9	52,2	49,5	31,2	36,6
14626600	Weißwasser/O.L., Stadt	92	90	48,0	51,4	53,2	49,4	39,5	34,9
14626610	Zittau, Stadt, Hochschulstadt	92	97	48,0	48,5	50,9	45,9	30,4	30,4
14627	Meißen	96	96	46,4	48,0	49,5	46,4	37,8	32,7
14627010	Coswig, Stadt	91	92	47,9	50,0	51,8	48,1	38,1	33,5
14627020	Diera-Zehren	102	101	46,7	48,3	48,9	47,7	44,9	36,1
14627030	Ebersbach	103	101	43,7	46,2	47,5	45,0	35,6	37,5
14627040	Glaubitz	124	123	45,7	47,1	49,8	44,9	34,1	33,7
14627050	Gröditz, Stadt	97	97	47,1	49,4	51,5	47,2	38,8	28,9
14627060	Großenhain, Stadt	96	99	46,1	47,7	49,8	45,6	38,9	31,7
14627070	Hirschstein	103	102	45,8	47,4	48,3	46,5	42,4	35,8
14627080	Käbschütztal	105	99	43,6	44,8	46,2	43,5	52,2	38,2
14627100	Klipphausen	103	103	43,5	44,3	44,9	43,7	37,8	41,4
14627110	Lampertswalde	105	102	44,0	46,4	46,4	46,3	44,0	42,1
14627130	Lommatzsch, Stadt	92	95	48,3	49,6	51,0	48,2	47,2	37,3
14627140	Meißen, Stadt	91	93	47,3	47,1	48,4	45,8	35,7	30,2
14627150	Moritzburg	98	97	44,4	46,9	47,8	46,1	39,4	34,3
14627170	Niederau	101	98	44,3	44,9	46,7	43,0	33,1	36,4
14627180	Nossen, Stadt	96	99	46,2	47,5	49,0	46,0	39,3	33,4
14627190	Nünchritz	97	95	48,0	50,8	52,5	48,9	41,6	37,2
14627200	Priestewitz	107	108	43,1	45,2	46,5	44,0	37,6	43,2
14627210	Radebeul, Stadt	94	91	45,1	47,1	48,3	45,7	36,5	36,0
14627220	Radeburg, Stadt	99	97	44,9	47,7	49,0	46,3	42,2	35,8
14627230	Riesa, Stadt	94	92	49,2	51,5	53,6	49,1	39,4	30,1
14627240	Röderaue	102	96	47,0	50,5	51,9	49,0	41,8	36,6
14627250	Schönfeld	96	102	45,2	47,3	48,9	45,7	42,5	33,0
14627260	Stauchitz	101	103	45,1	47,1	48,2	46,1	46,0	38,8
14627270	Strehla, Stadt	95	92	46,9	48,3	49,4	47,2	40,5	36,9
14627290	Thiendorf	107	103	43,6	44,5	45,3	43,7	41,3	35,5
14627310	Weinböhla	97	95	45,8	47,0	48,5	45,4	32,3	37,6
14627340	Wülknitz	104	106	46,7	48,3	50,0	46,7	40,9	37,6
14627360	Zeithain	103	103	46,1	48,2	49,6	46,9	38,3	33,8
14628	Sächsische Schweiz-Osterzgebirge	97	97	46,3	47,4	49,0	45,8	36,8	33,4
14628010	Altenberg, Stadt	101	100	46,6	48,9	50,8	47,1	38,9	34,2
14628020	Bad Gottleuba-Berggießhübel, Stadt	98	99	47,2	48,8	50,7	46,9	42,6	36,2
14628030	Bad Schandau, Stadt	98	95	49,2	52,7	54,2	51,1	37,9	36,7
14628040	Bahretal	100	96	43,7	46,1	46,3	45,8	30,6	33,5
14628050	Bannewitz	94	94	44,8	46,2	47,1	45,2	40,5	35,9
14628060	Dippoldiswalde, Stadt	96	98	46,5	48,1	49,7	46,4	37,9	35,1
14628070	Dohma	99	102	44,4	46,1	47,4	44,9	28,8	40,9
14628080	Dohna, Stadt	100	99	45,1	47,3	48,6	46,1	34,8	38,8
14628090	Dorfhain	98	98	47,1	46,7	47,7	45,8	47,5	31,4
14628100	Dürrröhrsdorf-Dittersbach	102	100	45,2	45,9	46,6	45,3	30,2	26,8
14628110	Freital, Stadt	94	95	45,8	46,8	48,5	45,1	38,0	34,0
14628130	Glashütte, Stadt	101	101	45,9	47,4	48,6	46,2	47,2	34,3
14628140	Gohrisch	100	99	46,6	50,2	52,0	48,4	40,0	38,4
14628150	Hartmannsdorf-Reichenau	100	106	46,0	48,5	49,3	47,8	-	-
14628160	Heidenau, Stadt	95	98	45,7	46,2	48,2	44,1	36,0	32,8
14628170	Hermisdorf/Erzgeb.	101	103	47,5	48,5	50,6	46,4	-	39,6
14628190	Hohnstein, Stadt	100	100	46,9	48,6	50,2	47,0	38,5	42,7
14628205	Klingenberg	102	109	45,5	46,3	47,7	45,1	38,9	30,7
14628210	Königstein/Sächs. Schw., Stadt	102	97	48,0	48,5	49,4	47,6	33,9	34,3
14628220	Kreischa	98	97	45,2	46,1	47,1	45,1	31,3	35,0
14628230	Liebstadt, Stadt	108	105	45,9	47,9	49,0	46,8	50,5	49,4
14628240	Lohmen	95	94	47,0	49,4	50,4	48,4	43,6	38,4
14628250	Müglitztal	99	101	45,5	46,8	48,3	45,4	40,0	43,3
14628260	Neustadt in Sachsen, Stadt	96	94	48,4	50,9	52,6	49,1	35,9	38,0
14628270	Pirna, Stadt	92	94	48,0	47,9	49,9	45,8	34,9	31,2
14628300	Rabenau, Stadt	103	100	45,6	47,1	47,9	46,3	36,5	38,4
14628310	Rathen, Kurort	102	109	48,1	49,7	52,0	47,3	65,5	31,8
14628320	Rathmannsdorf	88	95	48,5	50,0	53,1	46,9	43,2	29,7
14628330	Reinhardtsdorf-Schöna	105	106	49,4	50,1	51,7	48,7	47,0	40,6
14628340	Rosenthal-Bielatal	99	99	46,2	49,2	50,3	48,1	38,5	41,6
14628360	Sebnitz, Stadt	96	97	48,4	49,6	51,5	47,8	34,2	28,7
14628370	Stadt Wehlen, Stadt	104	101	45,3	47,1	48,6	45,7	47,5	52,1
14628380	Stolpen, Stadt	99	101	44,1	46,1	47,6	44,6	43,4	40,9
14628390	Struppen	102	103	45,9	47,2	48,6	45,8	29,7	40,0
14628400	Tharandt, Stadt	100	98	44,9	46,1	47,8	44,4	38,7	29,6
14628410	Wilsdruff, Stadt	99	98	43,3	44,1	44,8	43,3	37,5	36,8
14729	Leipzig	96	96	46,2	47,4	48,9	45,8	36,7	31,9
14729010	Bad Lausick, Stadt	94	94	46,8	48,5	50,0	46,8	37,8	33,9
14729020	Belgershain	100	101	42,3	44,9	45,6	44,1	39,4	37,1
14729030	Bennewitz	101	97	46,2	47,6	49,0	46,0	38,7	30,5
14729040	Böhlen, Stadt	94	96	46,0	46,9	48,8	44,9	37,4	33,9
14729050	Borna, Stadt	92	94	47,6	48,3	50,1	46,3	33,4	27,8
14729060	Borsdorf	94	97	44,1	46,0	46,9	45,0	40,2	33,1

AGS	Kreisfreie Stadt Landkreis Gemeinde Land	Geschlechter- proportion 2011	Geschlechter- proportion 2022	Durchschnittsalter Insgesamt 2011	Durchschnittsalter Insgesamt 2022	Durchschnittsalter weibliche Bevölkerung 2022	Durchschnittsalter männliche Bevölkerung 2022	Durchschnittsalter ausländische Bevölkerung 2011	Durchschnittsalter ausländische Bevölkerung 2022
14729070	Brandis, Stadt	97	98	45,4	47,0	48,1	45,8	40,0	31,0
14729080	Colditz, Stadt	98	98	47,1	49,3	51,0	47,7	35,8	29,4
14729100	Elstertrebnitz	99	99	44,2	46,2	47,3	45,1	40,6	28,0
14729140	Frohburg, Stadt	100	98	46,3	48,2	50,2	46,2	33,5	34,6
14729150	Geithain, Stadt	96	93	47,7	48,0	51,2	44,7	38,7	33,3
14729160	Grimma, Stadt	96	98	46,1	47,7	49,2	46,2	34,4	31,3
14729170	Groitzsch, Stadt	95	91	47,3	49,3	50,9	47,5	36,6	35,7
14729190	Großpösna	99	97	45,2	46,4	47,3	45,4	40,4	34,9
14729220	Kitzscher, Stadt	96	95	46,7	47,7	49,2	46,0	46,9	32,7
14729245	Lossatal	101	101	46,0	47,7	49,3	46,2	37,5	28,3
14729250	Machern	95	99	43,9	46,0	46,2	45,7	38,4	34,6
14729260	Markkleeberg, Stadt	92	90	45,9	46,9	48,3	45,2	36,2	34,8
14729270	Markranstädt, Stadt	94	95	46,7	46,5	48,5	44,5	39,9	32,7
14729300	Naunhof, Stadt	96	95	45,3	47,0	48,6	45,2	38,6	37,7
14729320	Neukieritzsch	96	99	47,2	47,8	48,9	46,7	46,0	31,3
14729330	Otterwisch	99	100	42,4	44,7	46,3	43,0	41,4	34,2
14729340	Parthenstein	101	100	45,4	46,9	48,2	45,6	47,1	41,6
14729350	Pegau, Stadt	96	97	47,6	46,9	48,1	45,6	34,8	33,1
14729360	Regis-Breitingen, Stadt	105	99	48,0	48,7	51,0	46,4	36,5	28,3
14729370	Rötha, Stadt	101	102	44,9	44,9	45,8	44,0	38,2	29,2
14729380	Thallwitz	103	101	44,5	47,3	48,5	46,1	40,6	33,4
14729400	Trebsen/Mulde, Stadt	99	96	46,3	49,0	51,5	46,4	52,0	33,2
14729410	Wurzen, Stadt	92	94	46,4	47,9	49,0	46,7	35,4	32,5
14729430	Zwenkau, Stadt	95	96	46,3	47,5	48,9	46,0	36,5	33,1

AGS	Kreisfreie Stadt Landkreis Gemeinde Land	Geschlechter- proportion 2011	Geschlechter- proportion 2022	Durchschnittsalter Insgesamt 2011	Durchschnittsalter Insgesamt 2022	Durchschnittsalter weibliche Bevölkerung 2022	Durchschnittsalter männliche Bevölkerung 2022	Durchschnittsalter ausländische Bevölkerung 2011	Durchschnittsalter ausländische Bevölkerung 2022
14730	Nordsachsen	97	98	46,0	47,2	48,8	45,6	35,8	31,4
14730010	Arzberg	104	111	45,9	49,2	51,2	47,4	39,2	36,6
14730020	Bad Dübén, Stadt	94	90	46,2	49,0	50,5	47,4	37,1	31,9
14730030	Beilrode	100	103	44,7	46,6	48,1	45,2	41,2	33,9
14730045	Belgern-Schildau, Stadt	100	99	46,5	48,8	50,2	47,4	40,7	32,6
14730050	Cavertitz	105	102	46,2	47,9	48,7	47,1	31,4	30,0
14730060	Dahlen, Stadt	93	96	47,3	49,8	49,8	49,8	33,9	35,3
14730070	Delitzsch, Stadt	96	97	46,2	47,1	49,1	45,1	35,7	32,2
14730080	Doberschütz	103	102	45,2	46,4	46,8	45,9	34,8	35,4
14730090	Dommitzsch, Stadt	97	102	49,0	51,2	53,3	49,3	34,4	31,6
14730100	Dreiheide	104	102	44,1	47,2	47,8	46,7	36,1	34,2
14730110	Eilenburg, Stadt	92	92	46,6	46,7	48,9	44,2	33,6	26,7
14730120	Elsnig	110	103	45,0	48,6	49,4	47,9	38,6	36,7
14730140	Jesewitz	102	100	43,6	45,7	45,7	45,7	38,3	36,8
14730150	Krostitz	102	102	44,6	44,5	45,4	43,7	35,0	35,4
14730160	Laußig	101	103	45,8	48,3	48,9	47,6	39,1	30,8
14730170	Liebschützberg	102	102	45,6	47,7	48,4	47,1	45,9	32,8
14730180	Löbnitz	97	89	46,2	46,7	47,4	46,0	-	24,4
14730190	Mockrehna	102	98	44,8	46,4	47,4	45,5	39,9	28,8
14730200	Mügeln, Stadt	98	99	46,9	49,1	51,1	47,1	33,8	36,2
14730210	Naundorf	105	108	44,2	47,0	48,2	45,8	31,8	33,1
14730230	Oschatz, Stadt	95	92	47,0	49,7	51,9	47,4	36,0	33,3
14730250	Rackwitz	100	102	44,0	43,9	44,9	42,8	39,2	33,0
14730270	Schkeuditz, Stadt	99	104	47,0	45,9	47,5	44,3	37,5	32,1
14730280	Schönwölkau	100	102	44,6	44,5	44,9	44,2	38,4	30,2
14730300	Taucha, Stadt	91	92	46,3	46,2	47,3	45,0	33,9	33,1
14730310	Torgau, Stadt	95	98	45,8	47,3	49,6	45,0	34,6	29,5
14730320	Trossin	101	102	47,3	49,1	50,8	47,5	42,1	41,2
14730330	Wermsdorf	96	94	45,7	48,2	50,9	45,3	29,7	35,4
14730340	Wiedemar	100	104	43,4	45,2	46,1	44,4	36,8	33,5
14730360	Zschepplin	99	101	44,0	45,9	47,5	44,4	45,2	41,6
14	Freistaat Sachsen	95	96	45,8	46,4	48,0	44,7	35,6	31,9

[Zeichenerklärung](#)

14. Geschlechterproportion der Bevölkerung am 15. Mai 2022 nach Kreisfreien Städten, Landkreisen und Altersgruppen

AGS	Kreisfreie Stadt Landkreis Land	Insgesamt	unter 18 Jahren	18 bis unter 30 Jahre	30 bis unter 50 Jahre	50 bis unter 65 Jahre	65 Jahre und älter
14511	Chemnitz, Stadt	95	105	113	112	101	71
14612	Dresden, Stadt	98	105	109	109	102	72
14713	Leipzig, Stadt	96	105	93	109	103	71
14521	Erzgebirgskreis	95	102	115	110	100	76
14522	Mittelsachsen	98	109	118	109	102	77
14523	Vogtlandkreis	95	107	114	110	101	73
14524	Zwickau	95	105	118	110	101	73
14625	Bautzen	97	107	116	109	100	77
14626	Görlitz	95	104	109	109	101	77
14627	Meißen	96	102	114	105	104	75
14628	Sächsische Schweiz-Osterzgebirge	97	106	118	106	104	77
14729	Leipzig	96	109	107	102	103	77
14730	Nordsachsen	98	104	125	109	100	77
14	Freistaat Sachsen	96	105	108	109	102	75

15. Wohnberechtigte Bevölkerung am 15. Mai 2022 nach Gemeinden und Wohnstatus

AGS	Kreisfreie Stadt Landkreis Gemeinde Land	Insgesamt	alleinige Wohnung	Hauptwohnung	Nebenwohnung
14511000	Chemnitz, Stadt	243.024	234.642	5.433	2.945
14612000	Dresden, Stadt	565.102	532.469	25.313	7.319
14713000	Leipzig, Stadt	604.460	573.939	24.965	5.561
14521	Erzgebirgskreis	327.906	318.285	6.591	3.036
14521010	Amtsberg	3.823	3.600	93	127
14521020	Annaberg-Buchholz, Stadt	19.150	18.634	307	209
14521035	Aue-Bad Schlema, Stadt	19.387	18.937	341	112
14521040	Auerbach	2.342	2.287	40	22
14521060	Bärenstein	2.213	2.147	49	17
14521080	Bockau	2.161	2.104	43	14
14521090	Börnichen/Erzgeb.	966	935	21	7
14521110	Breitenbrunn/Erzgeb.	5.041	4.787	156	99
14521120	Burkhardtsdorf	6.091	5.887	135	69
14521130	Crottendorf	3.976	3.869	68	38
14521140	Deutschneudorf	879	849	23	9
14521150	Drebach	4.970	4.824	98	51
14521160	Ehrenfriedersdorf, Stadt	4.460	4.366	73	15
14521170	Eibenstock, Stadt	7.007	6.853	132	22
14521180	Elterlein, Stadt	2.768	2.701	46	25
14521200	Gelenau/Erzgeb.	4.182	4.044	100	37
14521210	Geyer, Stadt	3.324	3.251	48	24
14521220	Gornau/Erzgeb.	3.754	3.641	74	38
14521230	Gornsdorf	1.982	1.943	27	13
14521240	Großolbersdorf	2.763	2.695	54	12
14521250	Großrückerswalde	3.363	3.266	61	35
14521260	Grünhain-Beierfeld, Stadt	5.645	5.486	128	27
14521270	Grünhainichen	3.191	3.117	65	15
14521280	Heidersdorf	778	753	15	10
14521290	Hohndorf	3.393	3.292	68	30
14521310	Jahnsdorf/Erzgeb.	5.402	5.237	120	40
14521320	Johanngeorgenstadt, Stadt	3.734	3.611	88	40
14521330	Jöhstadt, Stadt	2.575	2.494	61	21
14521340	Königswalde	2.155	2.091	40	18
14521355	Lauter-Bernsbach, Stadt	8.458	8.234	191	32
14521370	Lößnitz, Stadt	7.796	7.615	165	17
14521380	Lugau/Erzgeb., Stadt	7.612	7.454	113	46
14521390	Marienberg, Stadt	16.566	16.124	316	125
14521400	Mildenau	3.440	3.341	73	23
14521410	Neukirchen/Erzgeb.	6.932	6.764	115	53
14521420	Niederdorf	1.291	1.253	30	8
14521430	Niederwürschnitz	2.563	2.505	43	14
14521440	Oberwiesenthal, Kurort, Stadt	2.100	1.937	53	109
14521450	Oelsnitz/Erzgeb., Stadt	11.203	10.876	221	109
14521460	Olbernhau, Stadt	10.471	10.140	209	126
14521495	Pockau-Lengefeld, Stadt	7.537	7.259	139	137
14521500	Raschau-Markersbach	4.890	4.720	105	65
14521510	Scheibenberg, Stadt	1.989	1.940	43	6
14521520	Schleittau, Stadt	2.310	2.254	37	16
14521530	Schneeberg, Stadt	13.591	13.025	395	170
14521540	Schönheide	4.181	4.066	84	35
14521550	Schwarzenberg/Erzgeb., Stadt	16.007	15.626	292	90
14521560	Sehmatal	6.229	6.036	122	72
14521570	Seiffen/Erzgeb., Kurort	1.943	1.874	43	26
14521590	Stollberg/Erzgeb., Stadt	11.373	11.135	184	52
14521600	Stützengrün	3.223	3.064	57	99
14521610	Tannenbergl	1.042	1.028	19	3
14521620	Thalheim/Erzgeb., Stadt	6.044	5.870	139	35
14521630	Thermalbad Wiesenbad	3.124	3.059	51	19

AGS	Kreisfreie Stadt Landkreis Gemeinde Land	Insgesamt	alleinige Wohnung	Hauptwohnung	Nebenwohnung
14521640	Thum, Stadt	4.872	4.730	104	37
14521670	Wolkenstein, Stadt	3.844	3.735	79	29
14521690	Zschopau, Stadt, Motorradstadt	8.940	8.639	171	130
14521700	Zschorlau	5.165	4.941	165	57
14521710	Zwönitz, Stadt	11.698	11.342	254	104
14522	Mittelsachsen	302.030	290.786	6.927	4.317
14522010	Altmittweida	1.843	1.794	29	20
14522020	Augustusburg, Stadt	4.556	4.404	94	59
14522035	Bobritzsch-Hilbersdorf	5.715	5.576	82	57
14522050	Brand-Erbisdorf, Stadt	9.151	8.894	134	123
14522060	Burgstädt, Stadt	10.629	10.227	240	162
14522070	Claußnitz	3.012	2.944	43	26
14522080	Döbeln, Stadt	23.797	23.031	454	312
14522090	Dorfchemnitz	1.489	1.440	29	20
14522110	Eppendorf	3.935	3.850	75	9
14522120	Erlau	3.232	3.082	95	55
14522140	Flöha, Stadt	10.359	10.213	120	27
14522150	Frankenberg/Sa., Stadt, Garnisonsstadt	13.676	13.294	280	101
14522170	Frauenstein, Stadt	2.754	2.628	65	60
14522180	Freiberg, Stadt, Universitätsstadt	40.759	38.757	1.341	654
14522190	Geringswalde, Stadt	4.139	4.030	76	35
14522200	Großhartmannsdorf	2.433	2.354	57	22
14522210	Großschirma, Stadt	5.408	5.256	92	60
14522220	Großweitzschen	2.670	2.562	72	36
14522230	Hainichen, Stadt	8.401	8.169	167	64
14522240	Halsbrücke	5.084	4.903	120	61
14522250	Hartha, Stadt	6.788	6.604	117	68
14522260	Hartmannsdorf	4.455	4.291	86	79
14522275	Jahnatal	4.758	4.612	102	42
14522280	Königsfeld	1.397	1.343	36	18
14522290	Königshain-Wiederau	2.601	2.501	77	26
14522300	Kriebstein	2.028	1.960	34	34
14522310	Leisnig, Stadt	8.322	8.045	179	98
14522320	Leubsdorf	3.289	3.172	63	55
14522330	Lichtenau	7.149	6.850	202	97
14522340	Lichtenberg/Erzgeb.	2.682	2.561	56	66
14522350	Lunzenau, Stadt	4.018	3.906	76	33
14522360	Mittweida, Stadt, Hochschulstadt	14.862	13.507	458	897
14522380	Mühlau	2.115	2.034	64	17
14522390	Mulda/Sa.	2.470	2.361	62	47
14522400	Neuhausen/Erzgeb.	2.518	2.427	68	23
14522420	Niederwiesa	4.792	4.622	124	41
14522430	Oberschöna	3.334	3.196	81	58
14522440	Oederan, Stadt	7.744	7.568	141	30
14522460	Penig, Stadt	8.398	8.166	180	52
14522470	Rechenberg-Bienenmühle	1.821	1.719	54	51
14522480	Reinsberg	2.857	2.720	98	38
14522490	Rochlitz, Stadt, Stadt des Roten Porphyrt	5.570	5.385	129	59
14522500	Rossau	3.385	3.252	71	64
14522510	Roßwein, Stadt	7.319	7.071	173	74
14522520	Sayda, Stadt	1.706	1.645	52	13
14522530	Seelitz	1.650	1.595	35	20
14522540	Striegitäl	4.620	4.472	79	71
14522550	Taura	2.344	2.264	39	42
14522570	Waldheim, Stadt	9.113	8.843	190	82
14522580	Wechselburg	1.781	1.710	53	18
14522590	Weißßenborn/Erzgeb.	2.426	2.334	57	41
14522600	Zettlitz	660	640	17	10

AGS	Kreisfreie Stadt Landkreis Gemeinde Land	Insgesamt	alleinige Wohnung	Hauptwohnung	Nebenwohnung
14523	Vogtlandkreis	224.056	216.280	5.178	2.594
14523010	Adorf/Vogtl., Stadt	4.752	4.559	127	66
14523020	Auerbach/Vogtl., Stadt	17.833	17.435	296	103
14523030	Bad Brambach	1.712	1.563	81	67
14523040	Bad Elster, Stadt	3.668	3.420	128	126
14523050	Bergen	929	897	25	6
14523060	Bösenbrunn	1.126	1.051	37	38
14523080	Eichigt	1.126	1.067	35	22
14523090	Ellefeld	2.507	2.432	67	9
14523100	Elsterberg, Stadt	3.759	3.646	85	29
14523120	Falkenstein/Vogtl., Stadt	7.732	7.445	179	114
14523130	Grünbach	1.705	1.640	40	26
14523150	Heinsdorfergrund	1.937	1.863	54	20
14523160	Klingenthal, Stadt	7.736	7.364	213	160
14523170	Lengenfeld, Stadt	6.964	6.725	165	80
14523190	Limbach	1.398	1.350	40	4
14523200	Markneukirchen, Stadt	7.342	6.959	260	123
14523230	Mühlental	1.253	1.193	39	14
14523245	Muldenhammer	2.948	2.827	77	43
14523260	Netzschkau, Stadt	3.741	3.651	69	21
14523270	Neuensalz	2.085	1.990	50	47
14523280	Neumark	2.973	2.858	81	33
14523290	Neustadt/Vogtl.	940	906	24	6
14523300	Oelsnitz/Vogtl., Stadt	10.435	10.071	232	132
14523310	Pausa-Mühltroff, Stadt	4.829	4.606	143	81
14523320	Plauen, Stadt	65.277	63.290	1.388	602
14523330	Pöhl	2.513	2.389	69	56
14523340	Reichenbach im Vogtland, Stadt	20.197	19.598	399	195
14523360	Rodewisch, Stadt	6.236	6.029	138	69
14523365	Rosenbach/Vogtl.	4.066	3.886	121	57
14523370	Schöneck/Vogtl., Stadt	3.004	2.868	83	52
14523380	Steinberg	2.770	2.674	50	45
14523410	Theuma	1.013	984	23	6
14523420	Tirpersdorf	1.374	1.334	29	7
14523430	Treuen, Stadt	7.742	7.526	158	58
14523440	Triebel/Vogtl.	1.160	1.125	22	8
14523450	Weischlitz	5.783	5.604	116	67
14523460	Werda	1.491	1.437	46	9
14524	Zwickau	313.475	303.642	6.605	3.228
14524010	Bernsdorf	2.147	2.094	43	7
14524020	Callenberg	4.819	4.702	93	24
14524030	Crimmitschau, Stadt	18.925	18.267	448	209
14524040	Crinitzberg	1.830	1.776	39	22
14524050	Dennheritz	1.295	1.267	26	-
14524060	Fraureuth	5.011	4.836	103	72
14524070	Gersdorf	3.807	3.726	64	14
14524080	Glauchau, Stadt	21.984	21.504	317	166
14524090	Hartenstein, Stadt	4.551	4.383	98	69
14524100	Hartmannsdorf b. Kirchberg	1.359	1.320	31	10
14524110	Hirschfeld	1.095	1.061	20	13
14524120	Hohenstein-Ernstthal, Stadt	14.227	13.908	264	60
14524130	Kirchberg, Stadt	7.964	7.758	158	48
14524140	Langenbernsdorf	3.498	3.352	99	47
14524150	Langenweißbach	2.436	2.341	71	31
14524160	Lichtenstein/Sa., Stadt	11.205	10.941	206	55
14524170	Lichtentanne	6.178	5.981	133	58
14524180	Limbach-Oberfrohna, Stadt	23.914	23.256	452	205
14524190	Meerane, Stadt	14.071	13.671	225	175
14524200	Mülsen	10.799	10.559	219	21
14524210	Neukirchen/Pleiße	3.816	3.683	115	19
14524220	Niederfrohna	2.249	2.188	33	30
14524230	Oberlungwitz, Stadt	5.786	5.638	95	47

AGS	Kreisfreie Stadt Landkreis Gemeinde Land	Insgesamt	alleinige Wohnung	Hauptwohnung	Nebenwohnung
14524240	Oberwiera	1.030	995	15	14
14524250	Reinsdorf	7.252	6.985	181	85
14524260	Remse	1.667	1.611	33	25
14524270	Schönberg	866	848	19	-
14524280	St. Egidien	3.212	3.118	59	33
14524290	Waldenburg, Stadt	4.026	3.909	72	46
14524300	Werdau, Stadt	20.796	20.243	425	128
14524310	Wildenfels, Stadt	3.559	3.428	95	37
14524320	Wilkau-Haßlau, Stadt	9.718	9.405	211	98
14524330	Zwickau, Stadt, Hochschulstadt	88.387	84.892	2.126	1.368
14625	Bautzen	300.372	288.570	7.598	4.204
14625010	Arnsdorf	4.840	4.652	137	50
14625020	Bautzen, Stadt	38.803	37.191	890	718
14625030	Bernsdorf, Stadt	6.416	6.107	176	135
14625040	Bischofswerda, Stadt	10.832	10.558	205	72
14625060	Burkau	2.614	2.528	56	27
14625080	Crostitz	1.061	1.002	33	26
14625090	Cunewalde	4.598	4.436	116	46
14625100	Demitz-Thumitz	2.661	2.574	63	17
14625110	Doberschau-Gaußig	4.309	4.143	100	65
14625120	Elsterheide	3.373	3.258	89	24
14625130	Elstra, Stadt	2.734	2.611	71	51
14625140	Frankenthal	917	893	15	6
14625150	Göda	3.102	2.904	67	128
14625160	Großdubrau	4.179	3.988	110	84
14625170	Großharthau	2.948	2.867	70	18
14625180	Großnaundorf	952	901	23	26
14625190	Großpostwitz/O.L.	2.778	2.646	86	46
14625200	Großröhrsdorf, Stadt	9.494	9.203	214	77
14625220	Haselbachtal	3.962	3.785	125	48
14625230	Hochkirch	2.264	2.144	77	43
14625240	Hoyerswerda, Stadt	31.369	30.346	717	301
14625250	Kamenz, Stadt	17.530	16.832	450	251
14625270	Königsbrück, Stadt	4.713	4.485	148	74
14625280	Königswartha	3.514	3.372	94	48
14625290	Kubschütz	2.484	2.378	66	39
14625300	Laußnitz	1.854	1.778	65	10
14625310	Lauta, Stadt	8.063	7.804	158	103
14625320	Lichtenberg	1.614	1.563	45	5
14625330	Lohsa	5.223	4.986	157	79
14625340	Malschwitz	4.817	4.637	124	57
14625350	Nebelschütz	1.233	1.170	36	32
14625360	Neschwitz	2.434	2.345	77	13
14625370	Neukirch	1.619	1.563	39	17
14625380	Neukirch/Lausitz	4.834	4.657	106	74
14625390	Obergurig	2.137	2.027	69	40
14625410	Ohorn	2.483	2.425	45	13
14625420	Oßling	2.246	2.129	97	24
14625430	Ottendorf-Okrilla	10.249	9.750	305	193
14625440	Panschwitz-Kuckau	2.112	2.024	65	20
14625450	Pulsnitz, Stadt	7.392	7.134	195	64
14625460	Puschwitz	790	760	15	15
14625470	Räckelwitz	1.163	1.111	32	20
14625480	Radeberg, Stadt	19.006	18.128	597	282
14625490	Radibor	3.187	3.064	81	42
14625500	Ralbitz-Rosenthal	1.748	1.685	42	19
14625510	Rammenau	1.375	1.303	34	42
14625525	Schirgiswalde-Kirschau, Stadt	6.193	5.971	130	92
14625530	Schmölln-Putzkau	2.990	2.915	58	21
14625550	Schwepnitz	2.503	2.379	65	59
14625560	Sohland a. d. Spree	6.547	6.299	153	96
14625570	Spreetal	1.782	1.712	61	9
14625580	Steina	1.681	1.604	52	25

AGS	Kreisfreie Stadt Landkreis Gemeinde Land	Insgesamt	alleinige Wohnung	Hauptwohnung	Nebenwohnung
14625590	Steinitzwolmsdorf	2.690	2.615	52	25
14625600	Wachau	4.312	4.097	121	94
14625610	Weißenberg, Stadt	3.102	2.962	95	48
14625630	Wilthen, Stadt	4.778	4.653	88	40
14625640	Wittichenau, Stadt	5.785	5.519	157	110
14626	Görlitz	249.573	241.967	5.046	2.560
14626010	Bad Muskau, Stadt	3.687	3.552	71	63
14626020	Beiersdorf	1.103	1.061	29	19
14626030	Bernstadt a. d. Eigen, Stadt	3.202	3.121	56	21
14626050	Bertsdorf-Hörnitz	2.029	1.987	37	9
14626060	Boxberg/O.L.	4.284	4.161	92	32
14626070	Dürrhennersdorf	868	853	10	4
14626085	Ebersbach-Neugersdorf, Stadt	11.238	11.027	174	37
14626100	Gablenz	1.566	1.519	45	3
14626110	Görlitz, Stadt, Hochschulstadt	55.370	53.625	1.041	705
14626120	Groß Düben	1.065	1.027	22	9
14626140	Großschönau	5.261	5.128	108	23
14626150	Großschweidnitz	1.288	1.229	33	26
14626160	Hähnichen	1.207	1.166	38	8
14626170	Hainewalde	1.547	1.505	17	22
14626180	Herrnhut, Stadt	5.826	5.619	159	50
14626190	Hohendubrau	1.847	1.800	35	8
14626200	Horka	1.566	1.527	26	12
14626210	Jonsdorf, Kurort	1.511	1.436	45	30
14626230	Kodersdorf	2.316	2.242	54	19
14626240	Königshain	1.145	1.118	19	7
14626245	Kottmar	7.139	6.873	185	76
14626250	Krauschwitz i.d. O.L.	3.275	3.203	61	12
14626260	Kreba-Neudorf	867	819	24	17
14626270	Lawalde	1.804	1.731	59	19
14626280	Leutersdorf	3.500	3.386	71	48
14626290	Löbau, Stadt	14.811	14.314	327	169
14626300	Markersdorf	3.831	3.687	84	56
14626310	Mittelherwigsdorf	3.527	3.444	59	20
14626320	Mücka	952	919	26	7
14626330	Neißeau	1.641	1.584	36	17
14626350	Neusalza-Spremberg, Stadt	3.206	3.117	60	33
14626370	Niesky, Stadt	9.188	8.894	196	91
14626390	Oderwitz	4.816	4.663	99	52
14626400	Olbersdorf	4.564	4.432	73	60
14626410	Oppach	2.261	2.197	56	12
14626420	Ostritz, Stadt	2.234	2.172	47	15
14626430	Oybin	1.338	1.273	34	29
14626440	Quitzdorf am See	1.225	1.197	26	3
14626450	Reichenbach/O.L., Stadt	4.729	4.634	70	23
14626460	Rietschen	2.495	2.407	48	32
14626470	Rosenbach	1.575	1.497	41	37
14626480	Rothenburg/O.L., Stadt	4.298	4.090	78	130
14626490	Schleife	2.538	2.415	85	42
14626500	Schönau-Berzdorf a. d. Eigen	1.487	1.439	18	24
14626510	Schönbach	1.091	1.049	25	18
14626520	Schöpstal	2.356	2.293	44	19
14626530	Seifhennersdorf, Stadt	3.641	3.528	78	35
14626560	Trebendorf	778	752	14	9
14626570	Vierkirchen	1.678	1.633	28	15
14626580	Waldhufen	2.396	2.299	44	51
14626590	Weißkeißel	1.211	1.176	24	11
14626600	Weißwasser/O.L., Stadt	15.427	15.172	176	79
14626610	Zittau, Stadt, Hochschulstadt	25.775	24.962	623	189
14627	Meißen	244.315	234.237	6.178	3.899
14627010	Coswig, Stadt	20.744	19.843	529	376
14627020	Diera-Zehren	3.295	3.158	73	63

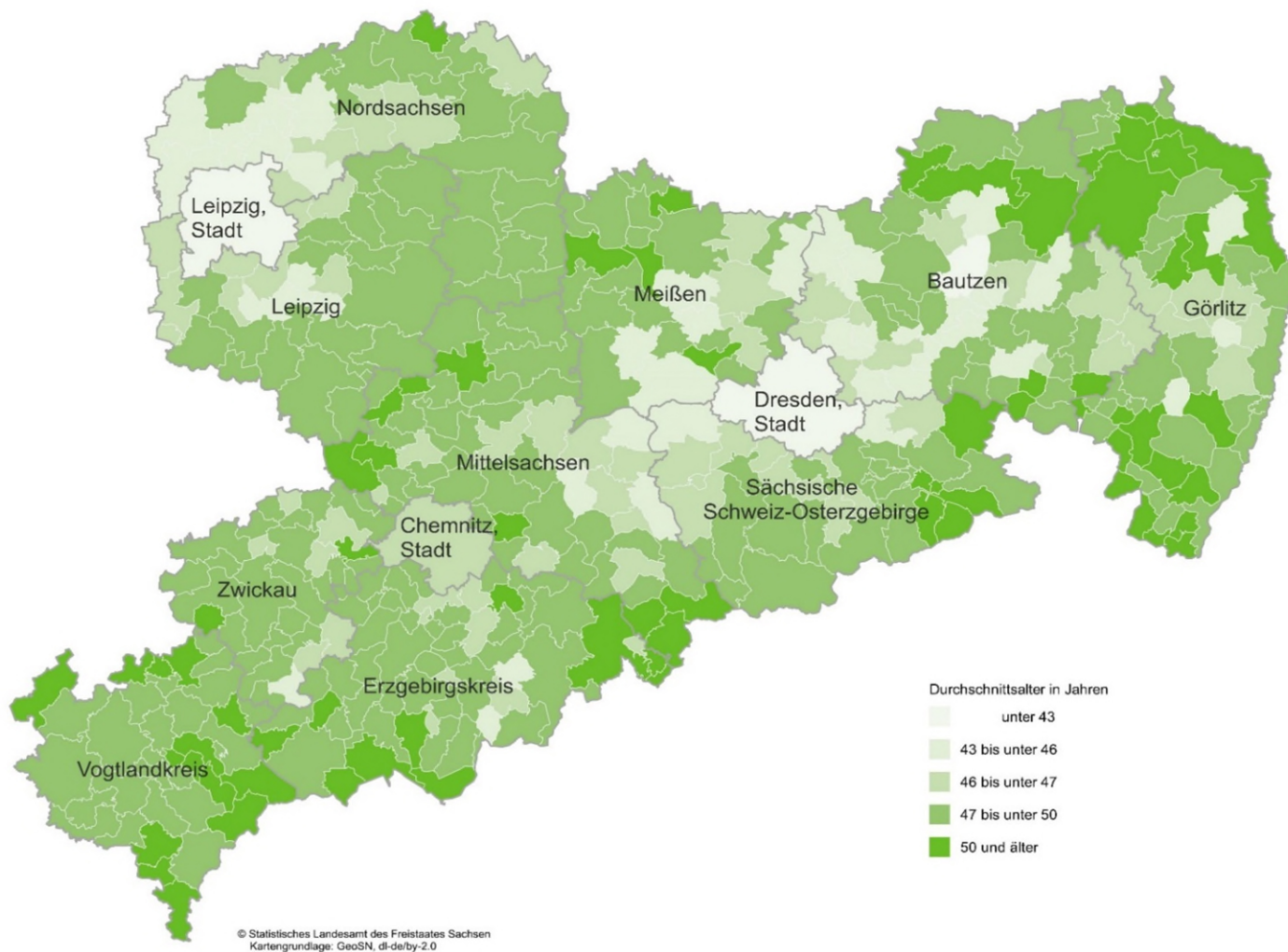
AGS	Kreisfreie Stadt Landkreis Gemeinde Land	Insgesamt	alleinige Wohnung	Hauptwohnung	Nebenwohnung
14627030	Ebersbach	4.414	4.252	133	34
14627040	Glaubitz	1.985	1.923	52	15
14627050	Gröditz, Stadt	7.033	6.805	122	106
14627060	Großenhain, Stadt	18.489	17.932	369	186
14627070	Hirschstein	1.965	1.911	35	16
14627080	Käbschütztal	2.788	2.683	84	24
14627100	Klipphausen	10.496	10.038	316	143
14627110	Lampertswalde	2.555	2.453	76	27
14627130	Lommatzsch, Stadt	4.822	4.715	86	20
14627140	Meißen, Stadt	29.179	27.792	695	692
14627150	Moritzburg	8.455	7.979	340	135
14627170	Niederau	4.107	3.974	104	30
14627180	Nossen, Stadt	10.723	10.278	303	143
14627190	Nünchritz	5.518	5.268	145	104
14627200	Priestewitz	3.187	3.049	87	57
14627210	Radebeul, Stadt	34.061	32.259	1.238	564
14627220	Radeburg, Stadt	7.409	7.122	204	83
14627230	Riesa, Stadt	29.582	28.989	449	151
14627240	Röderaue	2.563	2.519	33	10
14627250	Schönfeld	1.799	1.732	41	27
14627260	Stauchitz	3.108	3.036	62	12
14627270	Strehla, Stadt	3.689	3.566	77	44
14627290	Thiendorf	3.798	3.613	101	78
14627310	Weinböhla	11.218	10.421	276	520
14627340	Wülknitz	1.631	1.597	15	12
14627360	Zeithain	5.705	5.336	136	231
14628	Sächsische Schweiz-Osterzgebirge	246.981	238.633	5.571	2.778
14628010	Altenberg, Stadt	7.738	7.411	168	159
14628020	Bad Gottleuba-Berggießhübel, Stadt	5.477	5.312	114	50
14628030	Bad Schandau, Stadt	3.457	3.352	68	35
14628040	Bahretal	2.158	2.073	58	26
14628050	Bannewitz	11.344	10.778	392	175
14628060	Dippoldiswalde, Stadt	14.027	13.649	277	102
14628070	Dohma	2.032	1.970	36	24
14628080	Dohna, Stadt	6.067	5.869	136	67
14628090	Dorfhain	1.102	1.067	23	18
14628100	Dürrröhrsdorf-Dittersbach	4.385	4.208	108	66
14628110	Freital, Stadt	39.737	38.471	880	378
14628130	Glashütte, Stadt	6.653	6.425	141	87
14628140	Gohrisch	1.803	1.745	31	26
14628150	Hartmannsdorf-Reichenau	1.069	1.024	20	25
14628160	Heidenau, Stadt	16.881	16.435	322	129
14628170	Hermisdorf/Erzgeb.	762	729	15	14
14628190	Hohnstein, Stadt	3.259	3.148	61	50
14628205	Klingenberg	6.767	6.494	156	115
14628210	Königstein/Sächs. Schw., Stadt	2.111	2.040	52	27
14628220	Kreischa	4.636	4.414	152	64
14628230	Liebstadt, Stadt	1.252	1.203	29	18
14628240	Lohmen	3.104	3.014	66	26
14628250	Müglitztal	1.894	1.793	54	48
14628260	Neustadt in Sachsen, Stadt	12.013	11.621	225	165
14628270	Pirna, Stadt	39.665	38.657	752	252
14628300	Rabenau, Stadt	4.324	4.188	108	31
14628310	Rathen, Kurort	345	327	13	9
14628320	Rathmannsdorf	912	888	15	8
14628330	Reinhardtsdorf-Schöna	1.319	1.287	21	18
14628340	Rosenthal-Bielatal	1.590	1.532	45	12
14628360	Sebnitz, Stadt	9.474	9.250	161	62
14628370	Stadt Wehlen, Stadt	1.593	1.495	51	46
14628380	Stolpen, Stadt	5.516	5.339	131	46
14628390	Struppen	2.457	2.384	49	23
14628400	Tharandt, Stadt	5.294	4.945	216	136
14628410	Wilsdruff, Stadt	14.766	14.095	424	246

AGS	Kreisfreie Stadt Landkreis Gemeinde Land	Insgesamt	alleinige Wohnung	Hauptwohnung	Nebenwohnung
14729	Leipzig	261.501	253.883	5.312	2.308
14729010	Bad Lausick, Stadt	8.163	7.906	135	118
14729020	Belgershain	3.498	3.366	90	42
14729030	Bennewitz	5.252	5.011	133	108
14729040	Böhlen, Stadt	6.805	6.572	159	75
14729050	Borna, Stadt	19.058	18.743	255	60
14729060	Borsdorf	8.330	8.031	210	89
14729070	Brandis, Stadt	9.927	9.562	223	142
14729080	Colditz, Stadt	8.360	8.133	149	83
14729100	Elstertrebnitz	1.288	1.246	31	14
14729140	Frohburg, Stadt	12.432	12.152	219	61
14729150	Geithain, Stadt	6.986	6.795	142	45
14729160	Grimma, Stadt	27.993	27.200	438	355
14729170	Groitzsch, Stadt	7.511	7.338	157	16
14729190	Großpösna	5.586	5.407	140	37
14729220	Kitzscher, Stadt	4.957	4.857	70	32
14729245	Lossatal	6.319	5.997	104	213
14729250	Machern	6.759	6.470	168	120
14729260	Markkleeberg, Stadt	25.704	24.690	891	119
14729270	Markranstädt, Stadt	16.254	15.864	318	75
14729300	Naunhof, Stadt	8.852	8.522	237	88
14729320	Neukieritzsch	7.036	6.910	81	39
14729330	Otterwisch	1.364	1.330	27	12
14729340	Parthenstein	3.590	3.478	62	50
14729350	Pegau, Stadt	6.546	6.407	108	31
14729360	Regis-Breitingen, Stadt	3.867	3.767	58	44
14729370	Rötha, Stadt	6.603	6.410	143	53
14729380	Thallwitz	3.562	3.483	54	28
14729400	Trebsen/Mulde, Stadt	3.762	3.693	59	11
14729410	Wurzen, Stadt	16.026	15.709	193	124
14729430	Zwenkau, Stadt	9.108	8.831	242	35
14730	Nordsachsen	202.299	196.370	3.721	2.208
14730010	Arzberg	1.875	1.816	26	25
14730020	Bad Düben, Stadt	7.932	7.713	128	91
14730030	Beilrode	4.297	4.151	95	50
14730045	Belgern-Schildau, Stadt	7.720	7.426	134	163
14730050	Cavertitz	2.257	2.129	42	83
14730060	Dahlen, Stadt	4.262	4.070	90	98
14730070	Delitzsch, Stadt	25.966	25.331	485	150
14730080	Doberschütz	4.056	3.922	99	42
14730090	Dommitzsch, Stadt	2.338	2.274	42	26
14730100	Dreiheide	2.108	2.046	46	15
14730110	Eilenburg, Stadt	16.288	15.909	243	133
14730120	Elsnig	1.407	1.375	21	11
14730140	Jesewitz	3.061	2.987	66	8
14730150	Krostitz	4.173	4.026	96	52
14730160	Laußig	3.627	3.518	69	41
14730170	Liebschützberg	2.976	2.861	56	59
14730180	Löbnitz	2.139	2.066	44	29
14730190	Mockrehna	5.006	4.883	81	41
14730200	Mügeln, Stadt	5.663	5.551	87	29
14730210	Naundorf	2.201	2.143	49	11
14730230	Oschatz, Stadt	14.120	13.834	213	69
14730250	Rackwitz	5.463	5.294	135	33
14730270	Schkeuditz, Stadt	19.280	18.665	338	275
14730280	Schönwölkau	2.632	2.555	54	24
14730300	Taucha, Stadt	16.161	15.630	348	183
14730310	Torgau, Stadt	20.332	19.746	351	235
14730320	Trossin	1.306	1.232	24	49
14730330	Wermsdorf	5.206	5.060	108	37
14730340	Wiedemar	5.607	5.402	98	102
14730360	Zschepplin	2.842	2.754	46	41

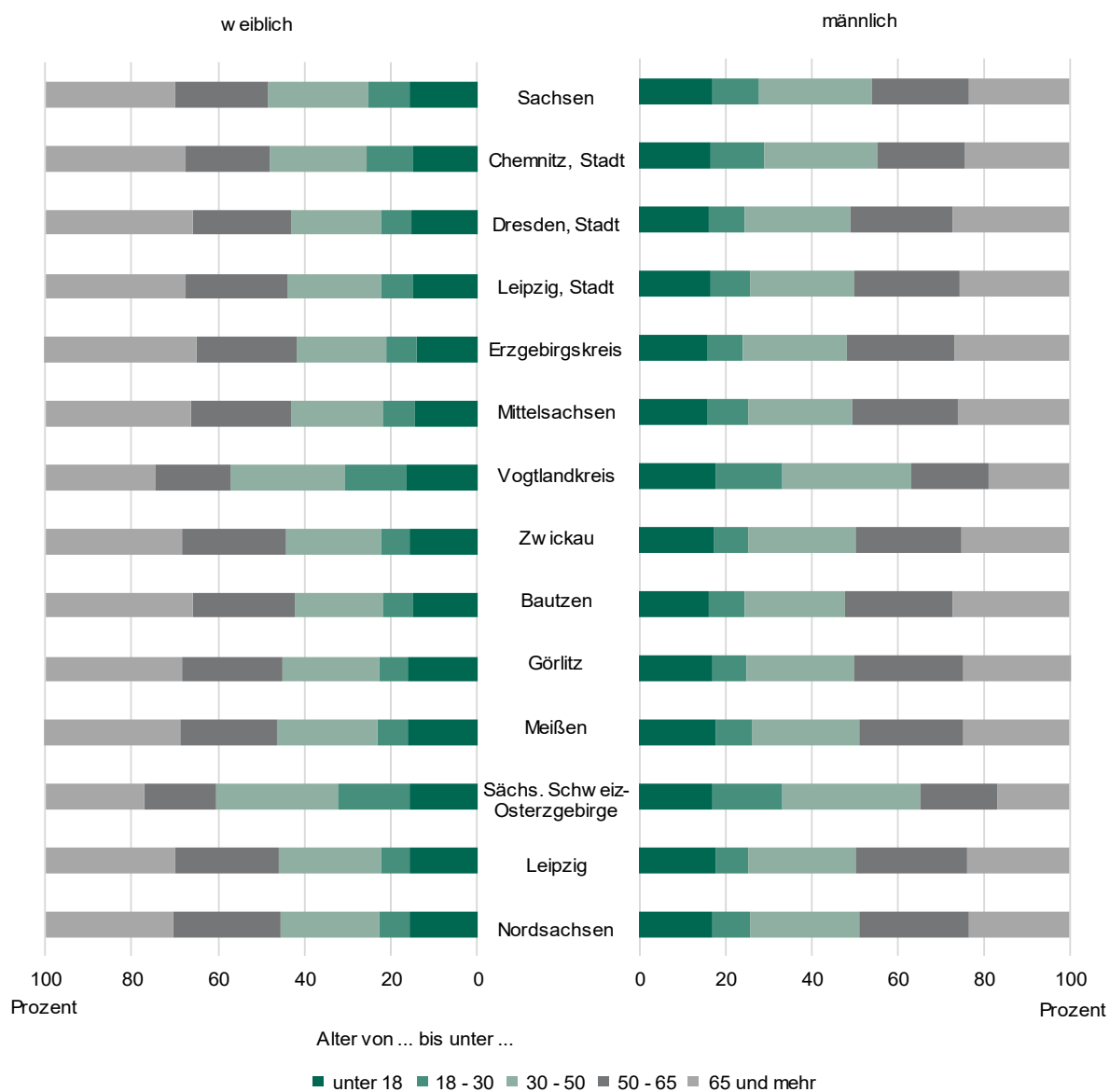
AGS	Kreisfreie Stadt Landkreis Gemeinde Land	Insgesamt	alleinige Wohnung	Hauptwohnung	Nebenwohnung
14	Freistaat Sachsen	4.085.090	3.923.703	114.430	46.961

[Zeichenerklärung](#)

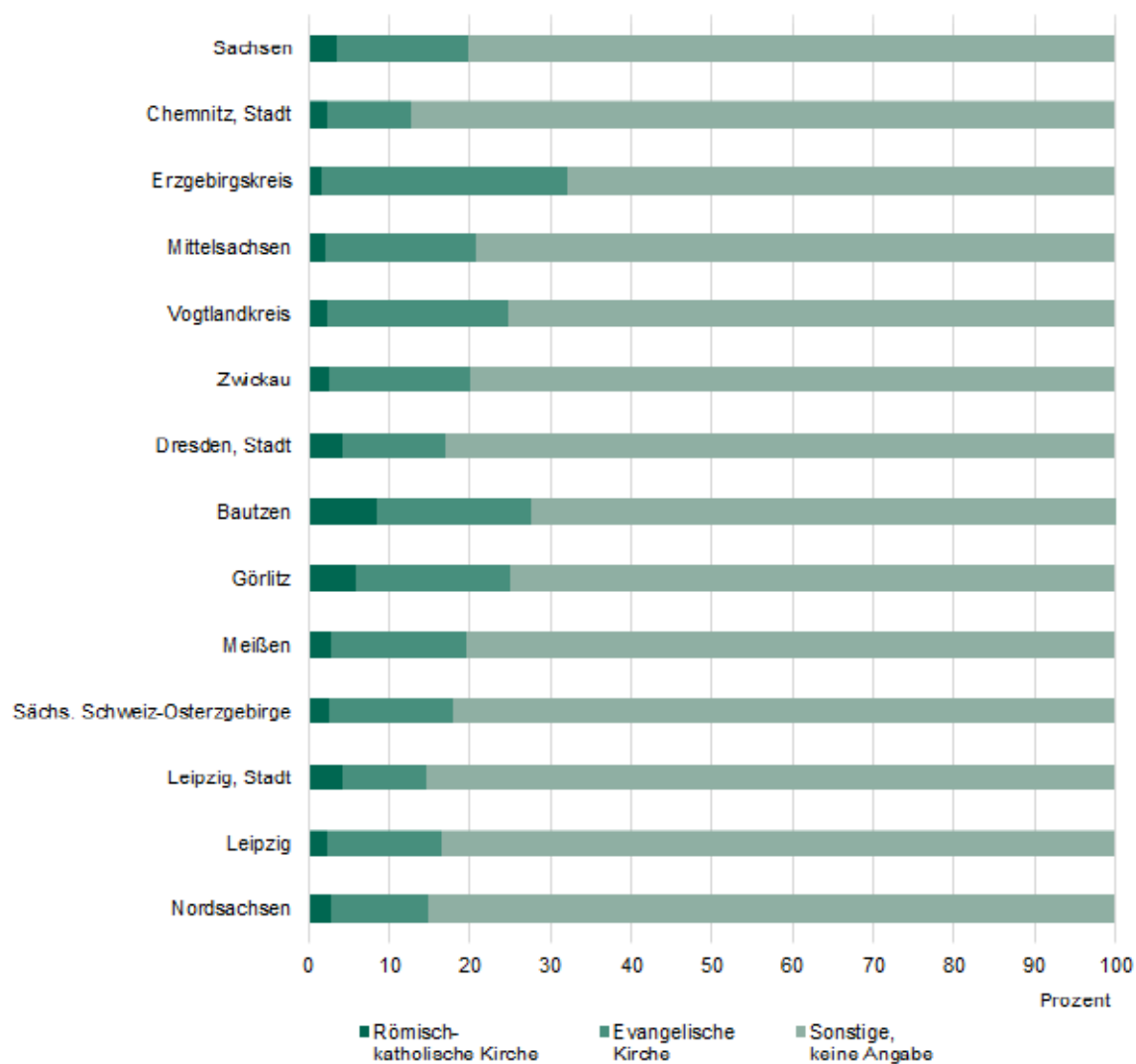
Durchschnittsalter der Bevölkerung am 15. Mai 2022 nach Gemeinden



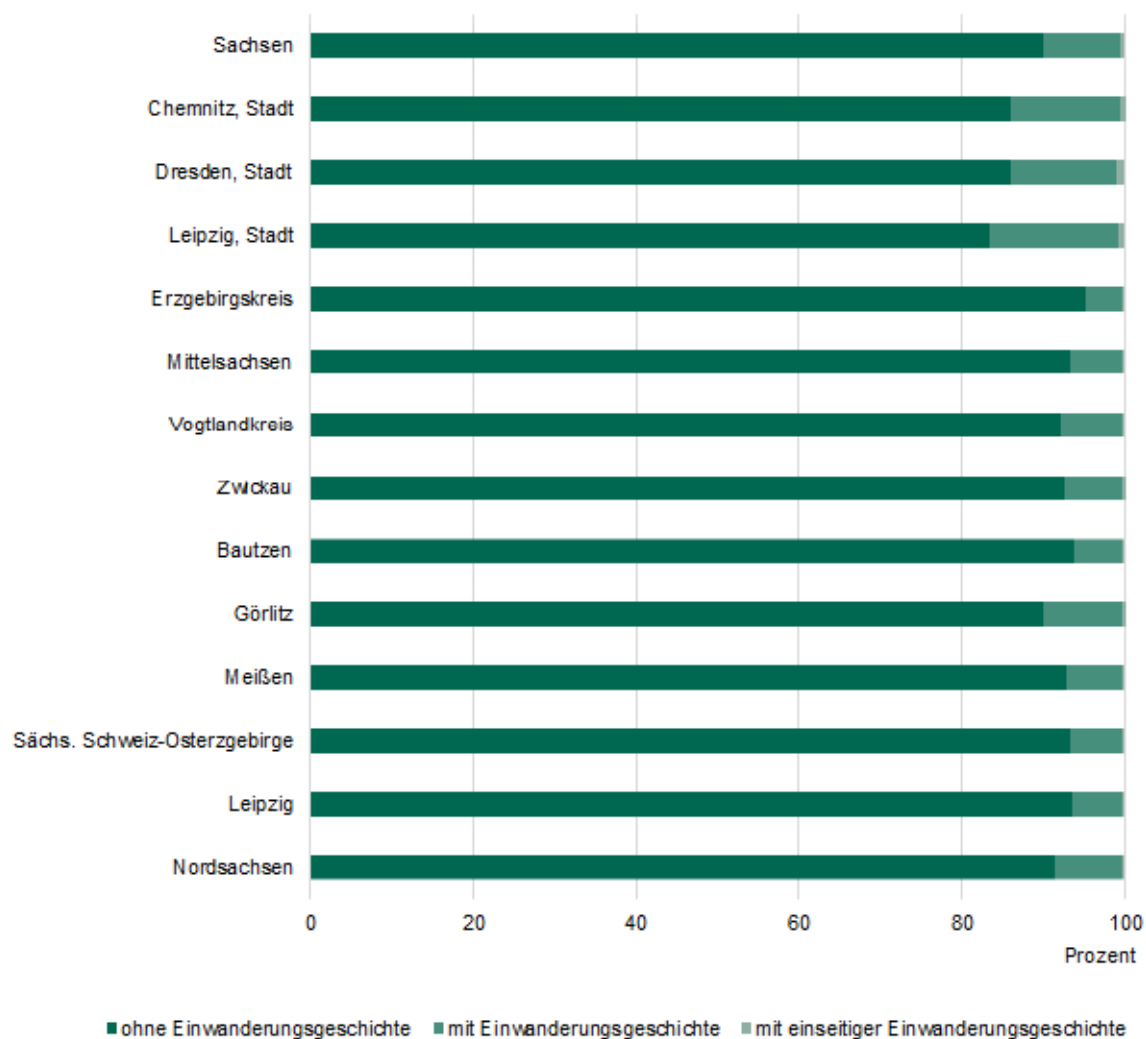
Bevölkerung am 15. Mai 2022 nach Kreisfreien Städten, Landkreisen, Geschlecht und Altersgruppen in Prozent



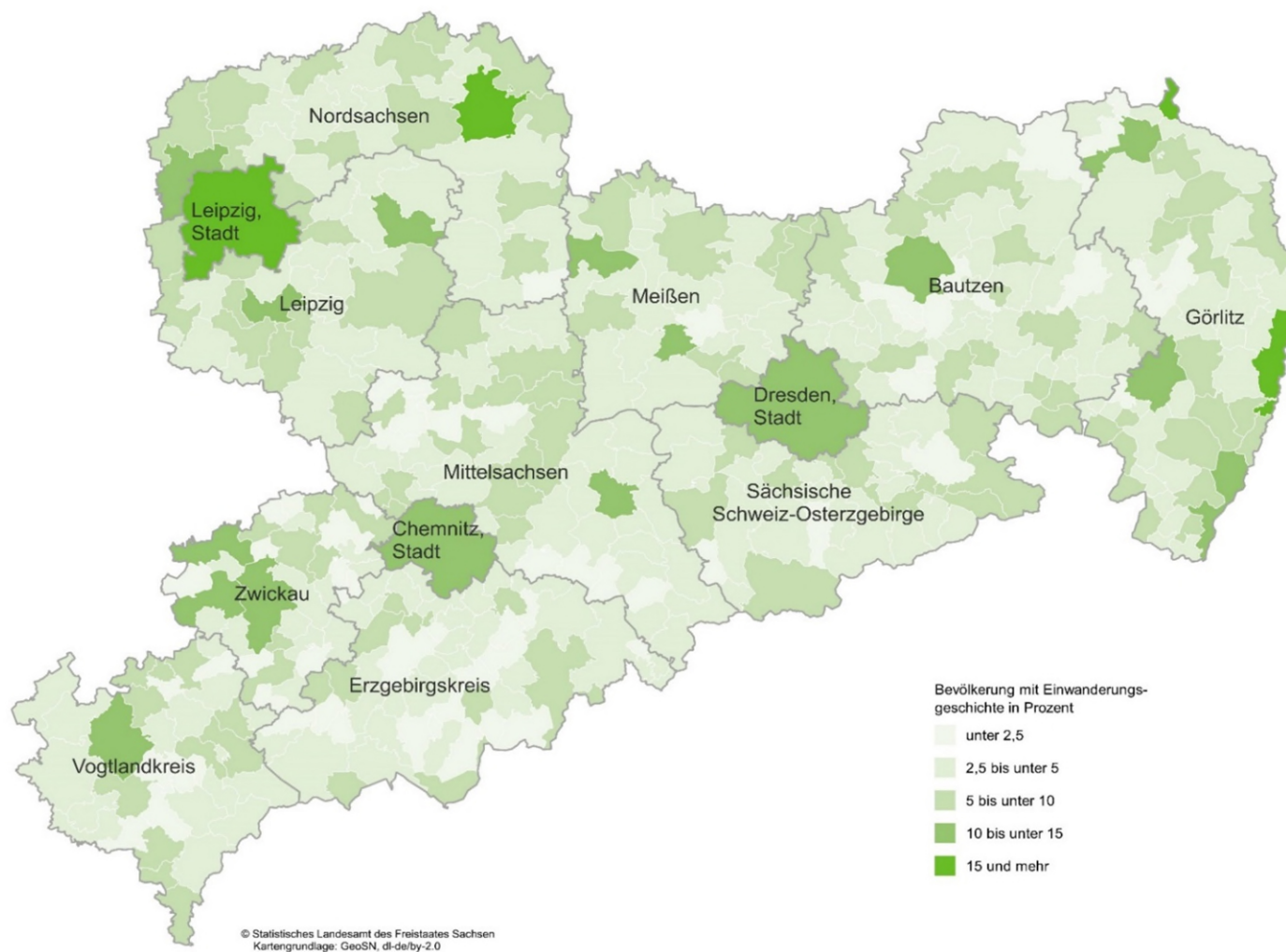
Bevölkerung am 15. Mai 2022 nach Kreisfreien Städten, Landkreisen und Religionszugehörigkeit in Prozent



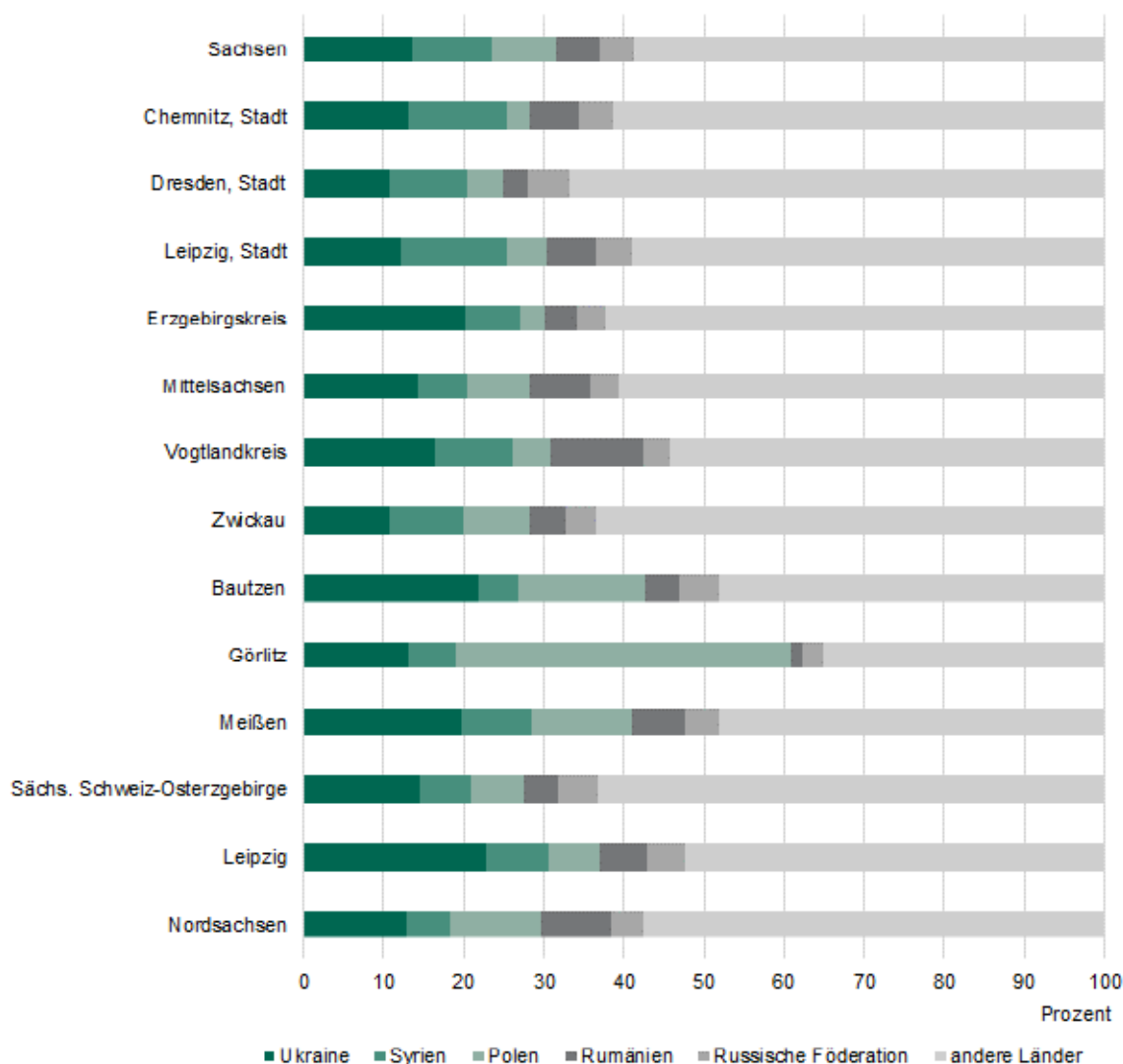
Bevölkerung am 15. Mai 2022 nach Kreisfreien Städten, Landkreisen und Einwanderungsgeschichte



Bevölkerung mit Einwanderungsgeschichte am 15. Mai 2022 nach Gemeinden in Prozent

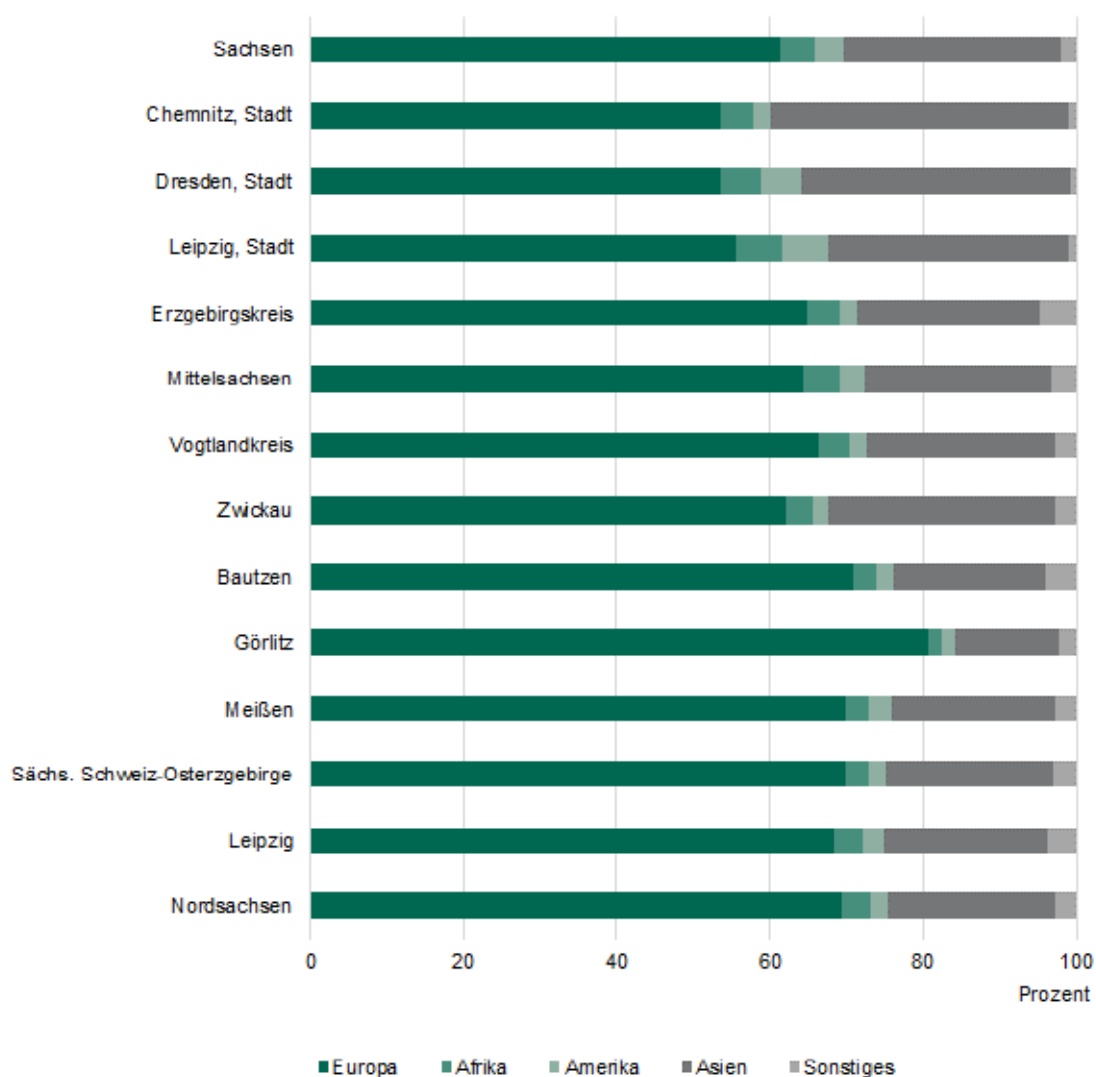


Ausländische Bevölkerung am 15. Mai 2022 nach Kreisfreien Städten, Landkreisen und ausgewählten Staatsangehörigkeiten¹⁾



1) Bei den ausgewählten Staatsangehörigkeiten handelt es sich um die fünf häufigsten Staatsangehörigkeiten der ausländischen Bevölkerung in Sachsen.

Eingewanderte Bevölkerung am 15. Mai 2022 nach Kreisfreien Städten, Landkreisen und Herkunftsregion



Zensus 2022



05/2022

Erscheinungsfolge: 10-jährlich

Erschienen am 20/11/2024

Ihr Kontakt zu uns:

www.destatis.de/kontakt

Telefon: 0611/ 75 4864

Herausgeber: Statistisches Bundesamt (Destatis)

www.destatis.de

Ihr Kontakt zu uns:

www.destatis.de/kontakt

Zentraler Auskunftsdienst:

Tel.: +49 611 75 2405

Titel

© Caviar-Premium Icons by Neway Lau, CreativMarket / eigene Bearbeitung

© nanoline icons by vuuuds, CreativMarket / eigene Bearbeitung

© Statistisches Bundesamt (Destatis), Vervielfältigung und Verbreitung, auch auszugsweise, mit Quellenangabe gestattet.

Kurzfassung

1 Allgemeine Angaben zur Statistik

Seite 5

Die Europäische Union (EU) schreibt ab dem Jahr 2011 für alle Mitgliedstaaten die Durchführung von Volks-, Gebäude- und Wohnungszählungen im Abstand von zehn Jahren vor. In Deutschland wurde – wie auch schon der Zensus 2011 – der Zensus 2022 als registergestützter Zensus durchgeführt.

Dabei wurden vorhandene Verwaltungsregister als Datenquellen genutzt, die in bestimmten Bereichen durch eine Verknüpfung von Vollerhebungen und Stichprobenerhebungen ergänzt wurden.

Alle Angaben beziehen sich auf den Stichtag 15. Mai 2022. Aufgrund der Corona-Pandemie musste der ursprünglich für 2021 geplante Zensus in Deutschland um ein Jahr verschoben werden.

Die Gebäude- und Wohnungszählung (GWZ) ist Bestandteil des Zensus 2022, wird aber nicht in diesem, sondern in einem eigenen Qualitätsbericht dokumentiert.

2 Inhalte und Bedarf der Nutzerinnen und Nutzer

Seite 6

Primäres Ziel des Zensus ist die Feststellung der Einwohnerzahlen von Bund, Ländern und Gemeinden und die Bereitstellung der Grundlage für die Fortschreibung der Einwohnerzahlen für die Zeit zwischen zwei Volkszählungen.

Darüber hinaus bietet der Zensus teils regional tief gegliederte Daten zu demografischen Grundmerkmalen, Bildung, Erwerbstätigkeit und Einwanderungsgeschichte der Bevölkerung. Zudem wurden mittels des Verfahrens der Haushaltegenerierung Personen zu privaten Haushalten und diese mit Wohnungen zusammengeführt, was weitere regional tief gegliederte Auswertungen zulässt.

3 Methodik

Seite 8

Der Zensus 2022 wurde als so genannter registergestützter Zensus durchgeführt. Es fand keine Vollerhebung aller Personen statt. Stattdessen wurden bereits vorhandene Verwaltungsregister als Datenquellen genutzt.

Zusätzlich wurde eine Haushaltebefragung auf Stichprobenbasis durchgeführt, mit deren Hilfe in Gemeinden existente Personen ermittelt sowie sogenannte Karteileichen und Fehlbestände in den Melderegistern festgestellt und statistisch korrigiert wurden. Im Rahmen der Haushaltebefragung wurden neben der Existenzfeststellung auch weitere personenbezogene Merkmale, die in den Verwaltungsregistern nicht vorliegen erhoben.

Darüber hinaus wurde eine primärstatistische Vollerhebung an Anschriften mit Sonderbereichen durchgeführt, in der ebenfalls ein Teil der Personen an Wohnheimen zu weiteren personenbezogenen Merkmalen befragt wurde, die so ebenfalls nicht in den Verwaltungsregister vorliegen.

4 Genauigkeit und Zuverlässigkeit

Seite 10

Der einfache relative Standardfehler für die Einwohnerzahl lag im Mittel aller Gemeinden (unabhängig von ihrer Gemeindegrößenklasse) bei 0,96 %. Zusätzlich liefern die Kern-Qualitätskennzahlen Informationen zu ausgewählten Qualitätsindikatoren im Zensus 2022.

5 Aktualität und Pünktlichkeit

Seite 13

Erste Ergebnisse wurden am 25. Juni 2024, also 25 Monate nach dem Zensusstichtag, veröffentlicht. Die Ergebnisse wurden Eurostat am 7. Juni 2024 zur Validierung übermittelt.

6 Vergleichbarkeit

Seite 13

Der letzte Zensus fand im Jahr 2011 statt. Die Ergebnisse des Zensus 2011 werden zur besseren Vergleichbarkeit zusätzlich umgeschlüsselt auf den Gebietsstand zum 15. Mai 2022 dargestellt. Durch geänderte Definitionen und Abgrenzungen in der EU-Durchführungsverordnung (EU) Nummer 543/2017 der Kommission vom 22. März 2017 zur Festlegung der Regeln für die Anwendung der Verordnung (EG) Nummer 763/2008 des Europäischen Parlaments und des Rates über Volks- und Wohnungszählungen in Bezug auf die technischen Spezifikationen für die Themen sowie für deren Untergliederungen sind insbesondere die Daten zum Beruf nur eingeschränkt zwischen dem Zensus 2011 und 2022 vergleichbar. Durch die abweichende Methodik bei der Erhebung von Bildungsmerkmalen im Zensus 2011 und Zensus 2022 ist die Vergleichbarkeit der Merkmale stark eingeschränkt und an manchen Stellen nicht gegeben. Ebenso sind die Aussagen zum Migrationshintergrund bzw. zur Migrationserfahrung nicht vergleichbar, da das Konzept des Migrationskonzepts (Zensus 2011) durch das Konzept der Einwanderungsgeschichte (Zensus 2022) ersetzt wurde.

7 Kohärenz

Seite 14

Die Zensusergebnisse sind in sich konsistent aufbereitet worden.
Einige Definitionen und Konzepte weichen von denen anderer Haushaltserhebungen ab.

8 Verbreitung und Kommunikation

Seite 15

Sämtliche Ergebnisse können über die Zensusdatenbank unter
<https://ergebnisse.zensus2022.de/datenbank/online> abgerufen werden.

9 Sonstige fachstatistische Hinweise

Seite 15

Kontaktinformationen für Fragen zum Zensus sind unter
https://www.zensus2022.de/DE/Service/Kontakt_Intelligent/Kontakt.html zu finden.

1 Allgemeine Angaben zur Statistik

1.1 Grundgesamtheit

Grundgesamtheit des Zensus ist die Bevölkerung in Deutschland. Dazu gehören die nach den melderechtlichen Vorschriften zum Berichtszeitpunkt meldepflichtigen Personen sowie die im Ausland tätigen Angehörigen der Bundeswehr, der Polizeibehörden und des Auswärtigen Dienstes sowie deren dort ansässige Familien.

Nicht zur Bevölkerung zählen Angehörige ausländischer Streitkräfte, diplomatischer und berufskonsularischer Vertretungen. Die Gebäude- und Wohnungszählung als Bestandteil des Zensus 2022 wird nicht in diesem, sondern in einem eigenen Qualitätsbericht dokumentiert.

1.2 Statistische Einheiten (Darstellungs- und Erhebungseinheiten)

Erhebungseinheiten sind Personen und Haushalte. Einen Haushalt bilden alle Personen, die gemeinsam wohnen. Wer allein wohnt, bildet einen eigenen Haushalt. Personen mit mehreren Wohnungen werden an jedem Wohnort erfasst und einem Haushalt zugeordnet. Darstellungseinheiten sind Personen, Personen ab 15 Jahren, Haushalte und Familien.

1.3 Räumliche Abdeckung

Der Zensus wird als dezentrale Erhebung für das gesamte Bundesgebiet durchgeführt. Die Ergebnisse können – abhängig vom jeweiligen Merkmal – bis auf Gemeindeebene ausgewiesen werden. Diejenigen Erhebungsmerkmale, die ausschließlich mittels Stichprobe gewonnen wurden, können bis maximal auf Kreisebene flächendeckend bzw. auf Gemeindeebene nur für Gemeinden mit mind. 10.000 Einwohnern ausgewiesen werden. Darüber hinaus können Auswertungen auch für geografische Gitterzellen (Seitenlänge: 10 km, 1 km, 100 m) durchgeführt werden.

1.4 Berichtszeitraum/-zeitpunkt

15. Mai 2022

1.5 Periodizität

Alle 10 Jahre. Aufgrund der Corona-Pandemie musste der ursprünglich für 2021 geplante Zensus in Deutschland um ein Jahr verschoben werden.

1.6 Rechtsgrundlagen und andere Vereinbarungen

- Bundesstatistikgesetz (BStatG)
- Zensusvorbereitungsgesetz (ZensVorbG 2022 vom 3. März 2017),
- Gesetz zur Änderung des Zensusvorbereitungsgesetzes 2021 vom 27. November 2018,
- Zensusgesetz (ZensG 2022 vom 26. November 2019),
- Gesetz zur Verschiebung des Zensus (vom 3. Dezember 2020),
- div. Gesetze zur Ausführung des Zensus der Länder.

Europäische Rechtsgrundlagen:

- Verordnung Europäische Gemeinschaft (EG) Nummer 763/2008 des Europäischen Parlaments und des Rates vom 9. Juli 2008 über Volks- und Wohnungszählungen.
- Durchführungsverordnungen der Kommission Europäische Union (EU):
- Nummer 881/2017 vom 23. Mai 2017 (Qualitätsberichte sowie das technische Format der Datenübermittlung),
- Nummer 712/2017 vom 20. April 2017 (Daten und Metadaten),
- Nummer 543/2017 vom 22. März 2017 (Technische Spezifikationen),
- Nummer 1799/2018 vom 21. November 2018 (Einführung einer zeitlich begrenzten statistischen Direktmaßnahme).

1.7 Geheimhaltung

1.7.1 Geheimhaltungsvorschriften

Die erhobenen Einzelangaben werden nach § 16 Bundesstatistikgesetz (BStatG) grundsätzlich geheim gehalten.

Ausnahmen werden im ZensG 2022 geregelt.

Nach § 32 ZensG 2022 Abs. 2 dürfen die statistischen Ämter des Bundes und der Länder den für statistische Aufgaben zuständigen Stellen der Gemeinden und Gemeindeverbände auf Ersuchen Einzelangaben zu den Erhebungsmerkmalen sowie zu den Hilfsmerkmalen „Straße“ und „Hausnummer“ oder nach Blockseiten zusammengefasste Einzelangaben übermitteln. Die Übermittlung ist nur zulässig, wenn das Statistikgeheimnis durch räumliche, organisatorische und personelle Trennung der Statistikstellen von den für nichtstatistische Aufgaben zuständigen Stellen der Gemeinden und Gemeindeverbände, gewährleistet ist.

1.7.2 Geheimhaltungsverfahren

Geheimhaltungsverfahren werden im Zensus für alle Auswertungen, die auf demografischen Daten, Gebäude- und Wohnungsdaten, Haushaltsdaten und Familiendaten basieren, angewendet. Die statistische Geheimhaltung erfolgt durch eine stochastische, also zufällige, Überlagerung auf Basis der sogenannten Cell-Key-Methode (CKM).

Hierbei wird bei Ergebniserstellung jedem Ergebnis ein kleiner Störterm zugerechnet, der auch null sein kann. Grundsätzlich werden alle Zellwerte gleichbehandelt. Dies bedeutet, dass auch Rand- und Zwischensummen separat überlagert werden. Das Verfahren unterscheidet damit nicht zwischen Tabelleninnenfeld, Zwischensumme oder Randsumme. Hierdurch addieren sich die jeweiligen Einzelwerte einer Tabellenzeile oder -spalte nicht notwendigerweise zur ausgewiesenen Gesamtsumme.

Das bedeutet: Die Summe der Innenfelder einer Zeile/Spalte kann von den jeweiligen Randwerten abweichen. Das Verfahren bietet aber Konsistenz über jegliche Auswertungen, sodass derselbe Sachverhalt in unterschiedlichen Tabellen identisch dargestellt wird.

Statistische Kennzahlen werden mittels der überlagerten Fallzahlen berechnet. Hierdurch entstehen ggf. Effekte oder unplausible Ergebnisse, wie starke Abweichungen bei sehr kleinen Fallzahlen oder Werte >100%. Entsprechende Werte werden geklammert, um einen eingeschränkten Interpretationsgehalt zu kennzeichnen. Eine Klammerung erfolgt dabei immer bei einer Abweichung von >15% zwischen Original und geheim gehaltenen Ergebnis. Bei sehr schwach besetzten Tabellen(-teilen) werden Ergebnisse zur Vermeidung von Aufdeckungsrisiken und zur Kennzeichnung des geringen Informationsgehalts gesperrt.

Die Bevölkerungszahl wird für alle administrativen Ebenen grundsätzlich als Originalwert (ohne Datenveränderung) ausgewiesen.

Weitere Hinweise zur Geheimhaltung sind abrufbar über
<https://www.zensus2022.de/DE/Zensusdatenbank/Geheimhaltung.html>

1.8 Qualitätsmanagement

1.8.1 Qualitätssicherung

Im Prozess der Statistikerstellung wurden vielfältige Maßnahmen durchgeführt, die zur Sicherung der Qualität des Zensus beigetragen haben. Diese werden insbesondere in Kapitel 3 und 4 erläutert.

Verschiedene Bund-Länder-Arbeitsgruppen der statistischen Ämter, z. T. mit Unterstützung von Vertretern der Kommunen, begleiteten alle Arbeitsschritte der Erhebung von der rechtlichen und methodischen Vorbereitung bis zur Veröffentlichung der statistischen Ergebnisse.

Die Fragebogen der Zensus-Teilerhebungen berücksichtigten die harmonisierten Definitionen der Verordnung (EG) Nummer 543/2017 der Kommission (siehe Rechtsgrundlagen). Die erhobenen Daten sowohl aus Befragungen als auch aus Registern wurden in den Statistischen Ämtern umfangreichen Überprüfungen auf Vollständigkeit und Plausibilität unterzogen.

1.8.2 Qualitätsbewertung

Die Qualität der hochgerechneten Ergebnisse aus der Haushaltsstichprobe ist über den Standardfehler quantifiziert. Die Qualität der hochgerechneten Zusatzmerkmale aus der Haushaltsstichprobe wird über ein Mindestfallzahlkriterium approximativ beschrieben. Fallzahlen kleiner oder gleich 211 müssen als zu unzuverlässig angesehen werden (approximativer Standardfehler $\geq 15\%$) und werden daher nicht ausgewiesen.

2 Inhalte und Bedarf der Nutzerinnen und Nutzer

2.1 Inhalte der Statistik

2.1.1 Inhaltliche Schwerpunkte der Statistik

Primäres Ziel des Zensus ist die Feststellung der Einwohnerzahlen von Bund, Ländern und Gemeinden und die Bereitstellung der Grundlage für die Fortschreibung der Einwohnerzahlen für die Zeit zwischen zwei Volkszählungen.

Zudem bietet der Zensus teils regional tief gegliederte Daten zu demografischen Grundmerkmalen, Bildung, Erwerbstätigkeit und Einwanderungsgeschichte der Bevölkerung.

Darüber hinaus wurden mittels des Verfahrens der Haushaltegenerierung Personen zu privaten Haushalten und diese mit den aus der Gebäude- und Wohnungszählung (GWZ) ermittelten Wohnungen zusammengeführt

2.1.2 Klassifikationssysteme

- NUTS Nomenclature of Territorial Units for Statistics
- WZ 2008 Klassifikation der Wirtschaftszweige, Ausgabe 2008
- ISCO 2008 International Standard Classification of Occupation, Ausgabe 2008
- KldB 2010 Klassifikation der Berufe, überarbeitete Fassung 2020
- ISCED International Standard Classification of Education 2011 (ISCED-A)
- Gemeindeverzeichnis Gebietsstand zum Stichtag 15. Mai 2022 gemäß ZensG 2022

2.1.3 Statistische Konzepte und Definitionen

Bevölkerung: Zur Bevölkerung zählen die nach den melderechtlichen Vorschriften zum Berichtszeitpunkt meldepflichtigen Personen, die im Ausland tätigen Angehörigen der Bundeswehr, der Polizeibehörden und des Auswärtigen Dienstes sowie ihre dort ansässigen Familien. Nicht zur Bevölkerung zählen Angehörige ausländischer Streitkräfte, diplomatischer und berufskonsularischer Vertretungen.

Einwohnerzahl: Die Einwohnerzahl einer Gemeinde ist die Gesamtzahl der Personen, die ihren üblichen Aufenthaltsort in der Gemeinde haben. Der übliche Aufenthaltsort einer Person ist der Ort, an dem sie nach den melderechtlichen Vorschriften mit nur einer alleinigen Wohnung oder mit ihrer Hauptwohnung gemeldet sein sollte.

Privater Haushalt: Ein privater Haushalt besteht aus mindestens einer Person. Bei dieser Definition wird das „Konzept des gemeinsamen Wohnens“ zugrunde gelegt. Alle Personen, die unabhängig von ihrem Wohnstatus (Haupt-/Nebenwohnsitz) gemeinsam in einer Wohnung leben, gelten als Mitglieder desselben privaten Haushalts, sodass es einen privaten Haushalt pro bewohnte Wohnung gibt. Personen in Gemeinschafts- und Anstaltsunterkünften sind hier nicht enthalten.

Kernfamilie: Eine Kernfamilie besteht aus zwei oder mehr Personen, die zu demselben privaten Haushalt gehören. Sie setzt sich zusammen aus der Bezugsperson des privaten Haushalts und mindestens einer weiteren Person, z. B. der Partnerin/dem Partner oder einem Kind der Bezugsperson.

2.2 Bedarf der Nutzerinnen und Nutzer

Zahlreiche Rechtsvorschriften in Deutschland beziehen sich direkt auf die Einwohnerzahlen. Sie sind entscheidend für Ausgleichszahlungen zwischen den Ländern („Länderfinanzausgleich“), für den kommunalen Finanzausgleich, für die Einteilung der Wahlkreise oder für die Festlegung der Stimmenzahl der Länder im Bundesrat.

Die Gebietskörperschaften und deren Verwaltungen, aber auch wissenschaftliche Einrichtungen sowie Medien, gelten als Hauptnutzer/-innen der Daten des Zensus.

Auf europäischer Ebene dominieren vergleichende Untersuchungen anhand Output-harmonisierter Zensusdaten, um auf verschiedenen Politikfeldern insbes. kleinräumig die Ziele der europäischen Kohäsionspolitik zu überprüfen.

Die Strukturdaten aus dem Zensus 2022 sind die neue Ausgangsbasis für die Fortschreibung der Bevölkerung nach Geschlecht, Alter, Familienstand und Staatsangehörigkeit entsprechend dem Bevölkerungsstatistikgesetz. Die Zensusergebnisse bilden zudem für eine Reihe von Statistiken, wie zum Beispiel den Mikrozensus, die Auswahlgrundlage für die Stichprobenziehung genauso wie die Basis für (fortgeschriebene) Hochrechnungsrahmen.

2.3 Konsultation der Nutzerinnen und Nutzer

Informationen über den Datenbedarf des Hauptnutzerkreises wurden zwar im Rahmen des Gesetzgebungsverfahrens in gewissem Umfang gesammelt, allerdings konnten nicht alle Datenwünsche im ZensG 2022 umgesetzt werden.

3 Methodik

3.1 Konzept der Datengewinnung

Der Zensus 2022 wurde als sogenannter registergestützter Zensus durchgeführt. Es fand keine Vollerhebung aller Personen statt. Stattdessen wurden bereits vorhandene Verwaltungsregister als Datenquellen genutzt, die durch Befragungen ergänzt wurden. Im Einzelnen waren dies:

- Daten der Einwohnermeldeämter

Da Melderegister dezentral in den Gemeinden geführt werden, kann es fälschlicherweise vorkommen, dass eine Person gleichzeitig in mehreren Gemeinden ihren Hauptwohnsitz angemeldet hat. Zudem ist es möglich, dass eine Person ausschließlich mit Nebenwohnsitz(en) gemeldet ist. Mittels einer sogenannten Mehrfachfallprüfung konnten diese Unstimmigkeiten ermittelt und gegebenenfalls korrigiert werden, denn jede Person ist beim Zensus 2022 mit genau einer Hauptwohnung beziehungsweise alleinigen Wohnung zu zählen.

Da bereits aus dem Zensustest 2001 und dem Zensus 2011 bekannt war, dass die in den Melderegistern verzeichnete Bevölkerungszahl eine gewisse Unzuverlässigkeit aufweist, wurde eine Haushaltebefragung auf Stichprobenbasis durchgeführt. Diese wurde, anders als 2011, in allen Gemeinden unabhängig von ihrer Größe umgesetzt. Die Länder hatten die Option, Gemeindeverbände oder Gemeindeverbandsreste wie eigenständige Gemeinden zu behandeln (Näheres siehe § 11 ZensG 2022). Mit Hilfe der Haushaltebefragung konnten sogenannte Karteileichen (gemeldete, aber nicht mehr dort lebende Personen) und Fehlbestände (dort lebende, aber nicht gemeldete Personen) in den Melderegistern ermittelt und statistisch korrigiert werden.

- Bei der Stichprobenziehung für die Haushaltebefragung wurden etwa 10,2 Mio. Personen per mathematisch-statistischem Zufallsverfahren ausgewählt. Dabei wurden zunächst zufällig Adressen ausgewählt. Anschließend wurden alle Personen, die am 15. Mai 2022 an diesen Adressen gewohnt haben, von Interviewern befragt. Mit der Haushaltebefragung, die als Stichprobenerhebung nur bei einem Teil der Bevölkerung durchgeführt wurde, konnten auch Merkmale erhoben werden, die in Deutschland nicht oder nicht ausreichend in Registern vorliegen. Hierzu gehören zum Beispiel Angaben zu Schul- und Berufsabschlüssen und zur Erwerbstätigkeit. In Gemeinden mit weniger als 10.000 Einwohnern erfolgte die Erfassung dieser Zusatzmerkmale nur in einer Unterstichprobe von ungefähr 40 % der Stichprobenanschriften.
- Der Zensus 2011 hat bestätigt, dass die Melderegister bei Wohnheimen und Gemeinschaftsunterkünften aus den verschiedensten Gründen einen höheren Korrekturbedarf haben. Um die Einwohnerzahlen in Gemeinden und Städten verlässlich ermitteln zu können, wurden aus diesem Grund beim Zensus 2022 wie bereits 2011 flächendeckend Daten aller Bewohnerinnen und Bewohner von Wohnheimen und Gemeinschaftsunterkünften erhoben. Mit diesen Angaben werden die zum Stichtag erhobenen Melderegisterdaten statistisch korrigiert.
- Ein wichtiges Ziel des Zensus ist es, neben der Feststellung der amtlichen Einwohnerzahl sowie demografischer und sozioökonomischer Angaben Daten über die Zahl und Struktur von Haushalten und deren Wohnsituation zu gewinnen. Da diese Informationen jedoch nicht in den Melderegistern vorliegen, wurde ein Verfahren – die so genannte Haushaltegenerierung – entwickelt, um diese Haushaltszusammenhänge zu ermitteln. Bei der Haushaltegenerierung wurden Merkmale aus unterschiedlichen Datenquellen des Zensus 2022 kombiniert, analysiert und maschinell zu Haushalten in Wohnungen zusammengeführt. Daraus resultierten regional tief gegliederte Ergebnisse über Haushaltszusammenhänge.

3.2 Vorbereitung und Durchführung der Datengewinnung

Vorbereitung: Zur Vorbereitung und Durchführung des Zensus 2022 wurde im Jahr 2017 mit dem Aufbau des anschriftenbezogenen Steuerungsregisters (SR) begonnen. Das SR wurde primär aus den in § 8 und § 9 ZensVorbG 2022 genannten Datenquellen – das Amtliche Liegenschaftskatasterinformationssystem (ALKIS), Georeferenzierte Adressdaten (GA) und Melderegister (MR) – aufgebaut. Das SR enthält alle Adressen in Deutschland und stellt den Grundbestand an Informationen auf Adressenebene dar. Die Adresse ist die zentrale Einheit im Zensus. Über die Adresse können die einzelnen Erhebungsteile koordiniert und gesteuert werden. Es ist Aufgabe des SR, die verschiedenen Datenquellen zusammenzuführen und insbesondere die primärstatistischen Erhebungen (Haushaltebefragung auf Stichprobenbasis, Erhebung an Sonderbereichen, Gebäude- und Wohnungszählung) zu steuern.

Übermittlung von Daten durch die Meldebehörden: 2017, 2019, 2020, 2021 sowie zum Zensusstichtag und 3 Monate nach Zensusstichtag wurden Personendaten aus den Melderegistern an die statistischen Ämter der Länder geliefert. Die Informationen zu den Kern-Qualitätskennzahlen der Melderegister sind in Kapitel 4.5 zu finden.

© Statistisches Bundesamt (Destatis), 2024

Vervielfältigung und Verbreitung, auch auszugsweise, mit Quellenangabe gestattet.

Durchführung Haushaltsstichprobe: Die Haushaltsstichprobe wurde als Kombination einer Vor-Ort-Befragung durch Interviewerinnen und Interviewer sowie Selbstauskunft durch die Auskunftspflichtigen durchgeführt. Dazu wurden kleinräumig (i. d. R. in den Kommunalverwaltungen auf Kreisebene) Erhebungsstellen eingerichtet, die die Erhebung koordiniert und geleitet haben. Die Interviewerinnen und Interviewer haben in einem ersten Schritt die Existenz aller an einer Stichprobenanschrift wohnenden Personen festgestellt. Weitere Angaben (z. B. erwerbs- und bildungsstatistische Informationen) konnten die Auskunftspflichtigen selbst tätigen, bevorzugt online, auf Wunsch auch in Papierform. In einigen Bundesländern wurden die Interviews zudem tabletbasiert durchgeführt.

97 % der festgestellten Existenzen wurden persönlich durch Erhebungsbeauftragte ermittelt. Bei den restlichen 3 % erfolgten zusätzliche Verifizierungen durch die kommunalen Erhebungsstellen. Für die Auskunftserteilung zu den zusätzlichen Stichprobenmerkmalen nutzen 73 % der Auskunftspflichtigen die Möglichkeit der Selbstauskunft über den Online-Fragebogen¹. Die Informationen zu den Kern-Qualitätskennzahlen der Haushaltsstichprobe sind in Kapitel 4.5 zu finden.

Auch die Durchführung der Erhebung in Wohnheimen und Gemeinschaftsunterkünften oblag den o. a. örtlichen Erhebungsstellen. In den Gemeinschaftsunterkünften erfolgte die Auskunftserteilung stellvertretend für die Bewohnerinnen und Bewohner durch die Leitung der Einrichtung. Die Informationen zu den Kern-Qualitätskennzahlen der Erhebung an Wohnheimen und Sonderbereichen sind in Kapitel 4.5 zu finden.

3.3 Datenaufbereitung (einschl. Hochrechnung)

Plausibilisierung Melderegisterdaten: Die durch die melderegisterführenden Stellen gelieferten Daten wurden durch die Statistischen Ämter auf Vollzähligkeit und Vollständigkeit geprüft. Besonderes Augenmerk wurde dabei darauf gelegt, dass die Befüllungsvorschriften des DSMeld (Datensatz für das Meldewesen) eingehalten wurden. Bei Abweichungen wurden diese maschinell oder manuell korrigiert. Mit zahlreichen Prüfstufen wurde die Plausibilität der Daten sichergestellt. Durch das Statistische Bundesamt wurde im Anschluss zentral aus den Datenlieferungen zum 15. Mai und 14. August 2022 ein Stichtagsdatenbestand der Melderegister generiert. Hierzu wurden Informationen der Datenlieferung zum 15. Mai um stichtagsrelevante neue Informationen der Datenlieferung zum 14. August 2022 aktualisiert und technische Dubletten (Umzüge um den Stichtag) aufgelöst.

Mehrfachfallüberprüfung (MFP):

Die MFP wurde im Zensus 2022 als rein maschinelles Verfahren konzipiert und umgesetzt.

Die Aufgaben der MFP im Zensus 2022 waren:

1. Mehrfach mit alleinigem Wohnsitz (AW) oder Hauptwohnsitz (HW) in den Melderegistern geführte Personen zu identifizieren. Ermitteln der AW bzw. bei Vorhandensein korrespondierender Nebenwohnsitze (NW) der HW, an welcher die Person zur Ermittlung der Einwohnerzahl gezählt werden sollte. Die AW bzw. HW, die zur Ermittlung der Einwohnerzahl nicht gezählt werden sollten, wurden mit einem Löschkennzeichen versehen.
2. NW mit der korrespondierenden AW bzw. HW der Person zu verknüpfen.
3. Nicht mit einer korrespondierenden AW bzw. HW verknüpfbare NW mit einem Löschkennzeichen zu versehen.
4. Erhebungsbefunde der Sonderbereichserhebung, welche nicht im RDB mit einem MR-Datensatz verknüpft werden konnten (sogenannte Sonderbereichsfehlbestände; SB-FB), nach Möglichkeit mit einem korrespondierenden MR-Datensatz zu verknüpfen.

Die Informationen zu den Kern-Qualitätskennzahlen der Mehrfachfallprüfung sind in Kapitel 4.5 zu finden.

Kodierung der Berufe bei der Haushaltsstichprobe: Um die Berufsangaben der Auskunftspflichtigen sowohl in der nationalen als auch in der internationalen Klassifikation der Berufe (KldB bzw. ISCO) berichten zu können, erfolgte eine Kodierung über drei verschiedene Vorgehensweisen:

1. Durch die Auskunftspflichtigen selbst im Onlinefragebogen (IDEV), die über eine Stichwortsuche auf den Klassifikationsserver der Statistischen Ämter des Bundes und der Länder zugreifen und in einer Liste den von ihnen ausgeübten Beruf auswählen konnten.
2. Durch eine automatische Kodierung, die ebenfalls über die auf dem Klassifikationsserver hinterlegte Berufeliste lief.
3. Manuell, durch entsprechend geschulte Mitarbeitende der StLÄ, ebenfalls anhand der Klassifikationsserver-Liste.

¹ Die Auswertung beinhaltet 12 Bundesländer. Für vier Bundesländer wurde auf eine Auswertung verzichtet, da dort die Interviewer/-innen vorrangig eine Erhebung per Tablet mit der Zensus-App durchführten. Somit wurde in den betroffenen vier Ländern ein zusätzlicher Befragungsmodus genutzt, der das Online-Selbstausfüllerformular zum Großteil ersetzte.

Ziel der elektronischen Unterstützung während des Erhebungsprozesses (Vorgehensweisen 1 und 2) war es, die Anzahl der manuell zu kodierenden Fällen im nachgelagerten Prozess der Aufbereitung (Vorgehensweise 3) so gering wie möglich zu halten. Die automatische und die manuelle Kodierung (Vorgehensweisen 2 und 3) erfolgten in der Fachanwendung Kodierung der Berufe (KDB).

Die Berufe wurden über den Achtsteller der nationalen Klassifikation der Berufe (KldB) eingeordnet und anschließend in der Typisierung anhand einer Umsteigerliste mit dem Viersteller der korrespondierenden internationalen Klassifikation (ISCO) verknüpft.

Plausibilisierung und Imputationsverfahren bei der Haushaltsstichprobe: Die Plausibilisierung und Imputation der Personendaten aus der Haushaltsstichprobe waren als maschinelles Verfahren konzipiert. Im ersten Schritt galt es zu berücksichtigen, dass die Personenangaben aus bis zu drei Quellen vorliegen konnten:

- a) Elektronische Erhebungsliste, d. h. Kerndaten, die im Zuge der Existenzfeststellung durch die Interviewerinnen und Interviewer persönlich aufgenommen wurden,
- b) Fragebogen und/oder
- c) Melderegister.

Aus dem vorliegenden Datenmaterial wurde zunächst eine Datenquelle bestimmt, die für die weitere Datenaufbereitung herangezogen wurde. Lagen für Merkmale mehrere Datenquellen vor, so galt die Vorfahrtsregel: Melderegisterangaben vor Angaben aus den Interviews (elektronischer Erhebungsliste) vor Antworten aus dem Fragebogen.

Anschließend erfolgte eine Prüfung der Daten auf Vollzähligkeit, Vollständigkeit, korrekte Beachtung der Filterführung, auf unzulässige Mehrfachangaben, auf Strukturplausibilität sowie auf Interplausibilität. Die identifizierten Fehler wurden gekennzeichnet und ggf. bereits deterministisch bereinigt. Dies war nur möglich, sofern eine eindeutige Beziehung zwischen einem unplausiblen bzw. fehlenden Merkmal und einem oder mehreren plausiblen Merkmalen vorlag, und der zu imputierende Wert folglich nach einer eindeutig festgelegten Regel bestimmt werden konnte.

In einem zweiten Schritt wurden die verbleibenden unplausiblen Angaben durch ein Hot-Deck-Imputationsverfahren imputiert, das nach dem Nearest-Neighbour-Prinzip arbeitet; dabei wurde die Imputationssoftware „CANCEIS“ (CANadian Census Edit and Imputation System) des kanadischen Statistikamtes genutzt. Die Imputation wurde als Single Imputation durchgeführt. Die Datensätze wurden in potenzielle Spender- und Empfängerdatensätze getrennt. Alle fehlenden und fehlerhaften Werte eines Datensatzes (= Empfänger) wurden mit den beobachteten Werten eines vollständigen und plausiblen Datensatzes (= Spender) aus derselben Erhebung ersetzt, der dem Empfänger in den vorhandenen Angaben möglichst ähnlich war.

Hochrechnung Haushaltsstichprobe: Es wurde eine gebundene Hochrechnung nach der Methode Generalised regression estimator (GREG) durchgeführt. Das Verfahren folgte einer wissenschaftlichen Empfehlung (Münnich, Gabler u.a.: Stichprobenoptimierung und Schätzung im Zensus 2011, Hrsg. Statistisches Bundesamt, Statistik und Wissenschaft Band 21, Wiesbaden 2012, "Qualitätszielfunktionen für stark variierende Gemeindegrößen im Zensus 2021", Jan Pablo Burgard, Ralf Münnich, Martin Rupp, AStA Wirtsch Sozialstat Arch (2020) 14:5-65) und kam bereits im Zensus 2011 zum Einsatz.

Haushaltegenerierung: Wohnhaushalte wurden über ein automatisiertes Verfahren gebildet, indem unter Nutzung von Melderegisterinformationen, Angaben aus der Haushaltsstichprobe und Angaben aus der Gebäude- und Wohnungszählung Personen zu Haushalten und diese mit konkreten Wohnungen verknüpft wurden.

Die Informationen zu den Kern-Qualitätskennzahlen der Haushaltegenerierung sind Kapitel 4.5 zu entnehmen.

3.4 Preis- und Saisonbereinigung; andere Analyseverfahren

Entfällt.

3.5 Beantwortungsaufwand

Das Ausfüllen des Fragebogens der Haushaltsstichprobe benötigte je nach Fallkonstellation (z. B. haben Erwerbstätige mehr Fragen zu beantworten) zwischen 3 und 15 Minuten.

4 Genauigkeit und Zuverlässigkeit

4.1 Qualitative Gesamtbewertung der Genauigkeit

Qualitätsuntersuchungen zur Einwohnerzahl nach Abschluss des Zensus 2022 haben gezeigt, dass die aus dem Zensus 2011 abgeleiteten Erwartungen an die Melderegisterqualität zu optimistisch waren. Dies hat Auswirkungen auf den Stichprobenzufallsfehler der Einwohnerzahl. Knapp 76 % der Gemeinden hatten einen einfachen relativen

Standardfehler, der größer war als das angestrebte Genauigkeitsziel. Bzgl. der Auswertungen, an denen hochgerechnete Merkmale beteiligt sind, wurde ein sogenanntes Fallzahlkriterium entwickelt, welches dafür sorgt, dass Auswertungen mit einer (hochgerechneten) Fallzahl von weniger als ca. 210 (was einem approximativen Standardfehler von 15 % oder mehr entspricht) gesperrt werden.

4.2 Stichprobenbedingte Fehler

Der einfache relative Standardfehler für die Einwohnerzahl lag im Mittel der Gemeinden bei 0,96 %, wobei das Präzisionsziel von 0,5 % nur für Gemeinden mit 10.000 oder mehr Einwohnern galt (für kleinere Gemeinden war das Präzisionsziel gelockert).

4.3 Nicht-Stichprobenbedingte Fehler

Hierzu sei auf das Gutachten von Prof. Dr. Helmut Küchenhoff zum Zensus 2011 (zur Verwaltungsrechtssache Stadt Bremerhaven gegen Freie Hansestadt Bremen) vom 7. Oktober 2014 (siehe Methodenpapiere 8.2) sowie auf die Wiederholungsbefragung (siehe Ziffer 1.8.2) verwiesen. Das Gutachten bescheinigt dem Stichprobenverfahren (und dem Stichproben-Zufallsfehler) ein klares Design, hinreichende Validierung sowie Durchführung nach wissenschaftlichen Standards. Weitere potenzielle Fehlerquellen sind im Zensus nicht quantifiziert.

4.4 Revisionen

4.4.1 Revisionsgrundsätze

Beim Zensus werden keine vorläufigen Ergebnisse veröffentlicht. Daher gelten veröffentlichte Daten als endgültig.

4.4.2 Revisionsverfahren

Entfällt

4.4.3 Revisionsanalysen

Entfällt

4.5 Kern-Qualitätskennzahlen im Zensus 2022

Die Kern-Qualitätskennzahlen sind Qualitätsindikatoren zur Messung und Bewertung der Ergebnisgenauigkeit. Für ausgewählte Kern-Qualitätskennzahlen wurden im Zensus 2022 bundeseinheitliche Zielwerte festgelegt, die zum Abschluss der Arbeiten erreicht sein sollten. In der folgenden Tabelle sind die erzielten Ergebnisse zu den Kern-Qualitätskennzahlen dargestellt.

Personenerhebung

In der Personenerhebung werden hier die Haushaltebefragung auf Stichprobenbasis und die Erhebung an Wohnheimen betrachtet.

Quote der festgestellten Existenzen durch Erhebungsbeauftragte	Kein Zielwert	Erreichtes Bundesergebnis: 97 % Erreichte Länderergebnisse: 94-98 %
<p>In der Personenerhebung werden als „festgestellte Existenzen“ die Personen bezeichnet, für die die vier Kernmerkmale „Name“, „Vorname“, „Geburtsdatum“ und „Geschlecht“ vollständig erhoben wurden. Die so erfassten Personen sind zählungsrelevant für die Ermittlung der Einwohnerzahlen. Um die Situation zum Stichtag vor Ort in Augenschein zu nehmen und damit eine hohe Datenqualität sicherzustellen, werden neben weiteren Maßnahmen Interviewerinnen und Interviewer – so genannte Erhebungsbeauftragte – eingesetzt, die in persönlichen Interviews die vier Kernmerkmale erheben.</p> <p>Die Quote der festgestellten Existenzen durch Erhebungsbeauftragte gibt den Anteil der Personen, deren Existenz durch Erhebungsbeauftragte festgestellt wurde, an der Gesamtzahl der als existent festgestellten Personen an. Diese Quote liegt mit einem Bundeswert von 97 % sehr hoch und lässt sich als hohes Qualitätsniveau dieses Erhebungsmodus interpretieren. Es war nicht das Ziel, über die Erhebungsbeauftragten eine Quote von 100 % zu erfüllen. Die restlichen Existenzfeststellungen wurden durch die konzeptionell vorgesehenen Maßnahmen (z. B. schriftliche Befragung bei Nichterreichbarkeit) in den Erhebungsstellen erreicht.</p>		

Onlinemeldequote	Zielwert: 50 %	Erreichtes Bundesergebnis: 73 % Erreichte Länderergebnisse: 57 - 88 %
<p>Die Onlinemeldequote bezieht sich ausschließlich auf die sogenannte Ziel 2-Befragung der Personenerhebung, mit welcher weitere Merkmale wie beispielsweise zu Bildung und Erwerbstätigkeit erhoben wurden. Die Onlinemeldequote gibt hierfür den Anteil der Personen, die über das Online-Selbstaussfüllerformular die Befragung beantwortet haben, an der Gesamtzahl der Personen, die die Befragung beantwortet haben, an.</p> <p>Die Auswertung beinhaltet 12 Bundesländer. Für vier Bundesländer wurde auf eine Auswertung verzichtet, da dort die Interviewer/-innen vorrangig eine Erhebung per Tablet mit der Zensus-App durchführten. Somit wurde in den betroffenen vier Ländern ein zusätzlicher Befragungsmodus genutzt, der das Online-Selbstaussfüllerformular zum Großteil ersetzte.</p> <p>Der vor Beginn der Erhebungsphase festgelegte Zielwert von 50 % für die Onlinemeldequote in der Personenerhebung wurde im Bund und in allen Bundesländern erreicht. Die Schwankungen der Länderwerte sind auf die länderindividuelle Durchführung des Erhebungsgeschäfts zurückzuführen. Beispielsweise fällt durch einen verstärkten Einsatz interviewgestützter Befragungen die Onlinemeldequote der Selbstausfüller geringer aus.</p>		

Antwortausfallquote auf Personenebene	Kein Zielwert	Erreichtes Bundesergebnis: 10 % Erreichte Länderergebnisse: 4 - 17 %
<p>Die Antwortausfallquote bezieht sich ausschließlich auf die sogenannte Ziel 2-Befragung der Personenerhebung, mit welcher auch zusätzliche Merkmale wie beispielsweise zu Bildung und Erwerbstätigkeit erhoben wurden. Die Antwortausfallquote gibt den Anteil der Personen aus der Ziel-2-Stichprobe, für die keine Angaben zur Ziel 2-Befragung vorliegen, an der Gesamtzahl der Personen, für die Angaben vorliegen sollten, an. Die Quote ist ein Maß für die Antwortausfälle in der Ziel 2-Befragung der Personenerhebung (Unit-Non-Response).</p>		

Erhebung an Sonderbereichen

Rücklaufquote Gemeinschaftsunterkünfte	Zielwert: 95 %	Erreichtes Bundesergebnis: 95 % Erreichte Länderergebnisse: 84 - 99 %
<p>In der Erhebung an Sonderbereichen sind „Gemeinschaftsunterkünfte“ Einrichtungen, deren Bewohnerinnen und Bewohner keinen eigenen Haushalt führen, sondern durch den Betreibenden versorgt und/oder betreut werden. Dies sind beispielsweise Heime für pflegebedürftige Menschen oder Justizvollzugsanstalten.</p> <p>Die Rücklaufquote zeigt den Anteil der Gemeinschaftsunterkünfte, für die eine Rückmeldung verzeichnet werden konnte, an allen Gemeinschaftsunterkünften.</p> <p>Der vor Beginn der Erhebungsphase festgelegte Zielwert von 95 % für die Rücklaufquote der Gemeinschaftsunterkünfte wurde im Bund und fast allen Bundesländern erreicht. Ein Nichterreichen des Zielwerts und Unterschiede zwischen den Länderwerten sind auf die länderindividuelle Durchführung des Erhebungsgeschäfts zurückzuführen oder beispielsweise auch auf die Tatsache, dass die zu erhebende Gemeinschaftsunterkunft zum Zeitpunkt der Erhebung nicht mehr existierte.</p>		

Melderegister und Mehrfachfallprüfung

Antwortausfallquote	Zielwert: 0 %	Erreichtes Bundesergebnis: 0 %
<p>Die Antwortausfallquote lässt sich in vereinfachter Form wie folgt abbilden: Hier werden die Gemeinden, die keine Melderegisterdaten lieferten ins Verhältnis gesetzt zu den heranzuziehenden Gemeinden. Das Bundesergebnis belegt, dass alle Gemeinden ihre Melderegisterdaten geliefert haben.</p>		
Quote der abgearbeiteten Mussfehler	Zielwert: 100 %	Erreichtes Bundesergebnis: 100 %
<p>Bei „Mussfehlern“ handelt es sich um Fehler, die durch manuelle Korrektur korrigiert werden müssen. So ist zum Beispiel eine fehlende oder als falsch ausgewiesene Postleitzahl zu recherchieren und korrigieren. Die Quote gibt den Anteil der abgearbeiteten Mussfehler durch manuelle Korrektur an der Gesamtzahl der ermittelten Mussfehler an. Das Bundesergebnis belegt, dass alle Mussfehler abgearbeitet wurden.</p>		

Quote der zurückgewiesenen Pakete beim Datenempfang	Kein Zielwert	Erreichtes Bundesergebnis: <1 %
In der Datenübermittlung der Melderegister werden als „Pakete“ digitale Datenpakete bezeichnet, die die Melderegisterdaten der Gemeinden für eine Vielzahl von Personen enthalten. Die Quote der abgewiesenen Datenpakete gibt den Anteil der zurückgewiesenen Pakete an allen gelieferten Paketen der Gemeinden an. Somit gibt sie Auskunft zur Qualität der Datenlieferungen aus den Melderegistern anhand der am Dateneingang zurückgewiesenen Pakete. Eine Zurückweisung erfolgte beispielsweise aufgrund formaler Fehler, doppelter Lieferungen, erneuter Übertragungsversuche bereits abgeschlossener Datenlieferungen oder fehlender Übermittlung von Pflichtangaben. Der Bundeswert von unter einem Prozent belegt die hohe Qualität der Datenlieferungen aus den Melderegistern für den Zensus 2022.		

Haushaltegenerierung

Verknüpfung Haushalt mit Wohnung	Zielwert: 100 %	Erreichtes Bundesergebnis: 100 %
Die Verknüpfungsquote zeigt den Anteil der Haushalte, die mit einer bewohnten Wohnung verknüpft sind, an der Gesamtzahl aller bewohnten Wohnungen. Da es in den Registern, die als Datenquellen für den Zensus 2022 herangezogen wurden, keine Informationen über Haushalte und deren Zusammenhänge gibt, werden diese im Zuge der Datenaufbereitung generiert. Das Bundesergebnis von 100 % belegt, dass jeder Haushalt mit einer bewohnten Wohnung verknüpft ist. Das Ziel der Haushaltegenerierung, dass alle zählungsrelevanten Haushalte mit einer bewohnten Wohnung verknüpft sind, konnte somit erreicht werden.		

Die Kern-Qualitätskennzahlen der Gebäude- und Wohnungszählung werden in dem Qualitätsbericht der Gebäude- und Wohnungszählung ausgewiesen.

5 Aktualität und Pünktlichkeit

5.1 Aktualität

Die Bevölkerungszahl sowie erste Ergebnisse wurden im Juni 2024, also 25 Monate nach dem Zensusstichtag, veröffentlicht.

5.2 Pünktlichkeit

Eine Statistik ist pünktlich, wenn die Ergebnisse zu dem vorab geplanten und ggf. bekannt gegebenen Termin veröffentlicht werden.

Die Ergebnisse des Zensus wurden Eurostat rechtzeitig für die Veröffentlichung am 26. Juni 2024 übermittelt.

Die nationale Veröffentlichung der Ergebnisse erfolgte mit einer Pressekonferenz am 25. Juni 2024 sowie der Bereitstellung von Regionalinformationen über www.zensus2022.de und der Veröffentlichung des Zensus-Atlas 2022.

Dieser Termin war gegenüber dem ursprünglich geplanten Veröffentlichungstermin (November 2023) sieben Monate verzögert.

6 Vergleichbarkeit

6.1 Räumliche Vergleichbarkeit

Die räumliche Vergleichbarkeit ist – bedingt durch standardisierte Lieferverpflichtungen gegenüber Eurostat – EU-weit gegeben, was Definitionen und Klassifikationen anbelangt. Jedoch sind im Hinblick auf internationale Vergleichbarkeit ggf. abweichende Erhebungs- und Aufbereitungsmethoden in den einzelnen EU-Mitgliedstaaten zu berücksichtigen.

6.2 Zeitliche Vergleichbarkeit

Eine Vergleichbarkeit mit den Ergebnissen früherer Volkszählungen ist aufgrund der geänderten Erhebungsmethode, veränderter Klassifikationssysteme sowie des geänderten Gebietsstandes (1987 = nur alte Bundesländer) nur eingeschränkt möglich.

Die Ergebnisse des Zensus 2011 wurden zur besseren Vergleichbarkeit zusätzlich umgeschlüsselt auf den Gebietsstand zum 15. Mai 2022 dargestellt.

Durch geänderte Definitionen und Abgrenzungen in der EU-Durchführungsverordnung (EU) 2017/543 der Kommission vom 22. März 2017 zur Festlegung der Regeln für die Anwendung der Verordnung (EG) Nummer 763/2008 des Europäischen Parlaments und des Rates über Volks- und Wohnungszählungen in Bezug auf die technischen Spezifikationen für die Themen sowie für deren Untergliederungen sind insbesondere die Daten zum Beruf nur eingeschränkt zwischen dem Zensus 2011 und dem Zensus 2022 vergleichbar. Durch abweichende Methodik bei der Erhebung von Bildungsmerkmalen im Zensus 2011 und Zensus 2022 ist die Vergleichbarkeit der Merkmale stark eingeschränkt und an manchen Stellen nicht gegeben. Ebenso sind die Merkmale zur Migration nicht bzw. nur eingeschränkt vergleichbar.

7 Kohärenz

7.1 Statistikübergreifende Kohärenz

Beim Zensus sind Haushalte als Wohnhaushalte, nicht als Wirtschaftshaushalte zu verstehen. Als Familien gelten auch Paare ohne Kinder. Als Kinder gelten sämtliche mit den Eltern/dem Elternteil im Haushalt lebenden Kinder, unabhängig von deren Alter. Die Einwanderungsgeschichte ist beim Zensus erhebungsbedingt abweichend vom Mikrozensus umgesetzt, basiert allerdings wie der Mikrozensus auf der Definition der Einwanderungserfahrung der Fachkommission Integrationsfähigkeit.

Die Zensusergebnisse beziehen sich auf einen festen Stichtag (15. Mai 2022) bzw. bei den Themen Bildung und Erwerbstätigkeit auf eine feste Berichtswoche (9.-15. Mai 2022). Während der Zensus 2022 den Bildungsstand und die Erwerbstätigkeit in der Woche vom 9. bis 15. Mai 2022 darstellt, liefert der Mikrozensus Jahresdurchschnittsergebnisse.

Der Zensus 2022 weist im Unterschied zum Mikrozensus bei den Erwerbslosen auch jene Personen mit aus, die in der Berichtswoche keine bezahlte Tätigkeit ausgeübt haben und in der Berichtswoche oder den drei Wochen davor nichts unternommen haben, um eine (neue) Arbeit zu finden, da sie bereits eine neue Tätigkeit gefunden haben, die sie in Kürze antreten werden. Im Mikrozensus werden diese Personen noch zu ihrer Verfügbarkeit in der Berichtswoche gefragt und je nach Antwort entweder den Erwerbslosen oder den Nichterwerbspersonen zugeordnet. Hierdurch ergeben sich leicht unterschiedliche Verteilungen in den Ergebnissen von Zensus 2022 und Mikrozensus.

Der Zensus 2022 weist den Beruf nach der nationalen Berufsklassifikation KldB 2010, überarbeitete Fassung 2020, bis auf 5-Steller-Ebene nach (sowie zusätzlich nach der internationalen Berufsklassifikation ISCO 08 auf 4-Steller-Ebene), der Mikrozensus hingegen nur bis auf 4-Steller-Ebene (bis 2011 noch nach der älteren Klassifikation KldB 92).

7.2 Statistikinterne Kohärenz

Aus der Haushaltebefragung hochgerechnete Zensusergebnisse enthalten – im Gegensatz zu den Ergebnissen aus dem Registerbestand, in dem sie auf Bundesebene enthalten sind – nicht die im Ausland tätigen Angehörigen der Bundeswehr, der Polizeibehörden und des Auswärtigen Dienstes sowie ihre dort ansässigen Familien. Ebenfalls nicht enthalten ist die Bevölkerung in Gemeinschaftsunterkünften.

Abgesehen davon sind die originalen Zensusergebnisse in sich konsistent.

Zusätzlich sind weitere Personen nicht enthalten:

In bundesweit 163 Gemeinden konnten für insgesamt 277 Anschriften, die Daten nicht vollständig erhoben und verarbeitet werden, obwohl die Anschriften für die Zensusbefragung ausgewählt worden waren. Diese Anschriften wurden zum Zeitpunkt der Stichprobenziehung als vermeintliche Sonderbereichsanschriften in die Auswahl für die Erhebung aufgenommen. Es hat sich jedoch später herausgestellt, dass es sich doch nicht um Sonderbereichsanschriften handelte. Diese Anschriften mussten daher wie Stichprobenanschriften erhoben werden. An bundesweit 277 Anschriften konnten in dieser Konstellation die Befragungen allerdings nicht oder nicht hinreichend zuverlässig durchgeführt werden – zum Beispiel wegen unklarer Abgrenzung der Anschrift. Die an diesen Anschriften melderechtlich erfassten Personen werden aber bei der Bevölkerungszahl der Gemeinden in der Regionaltabelle "Bevölkerung" berücksichtigt. Es liegen jedoch keine Ergebnisse zu den weiteren im Rahmen des Zensus erfassten Bereichen (Demografie, Haushalte und Familien, Bildungsstand und Erwerbstätigkeit) vor.

7.3 Input für andere Statistiken

Zensusergebnisse bilden den Basisbestand für die Bevölkerungsfortschreibung. Auch bilden die Daten des Zensus 2022 eine Auswahlgrundlage für Gebäude-, Wohnungs- und Bevölkerungsstichproben. Daneben fließen die Ergebnisse des Zensus 2022 auch in die Volkswirtschaftlichen Gesamtrechnungen ein.

8 Verbreitung und Kommunikation

8.1 Verbreitungswege

Pressemitteilungen

82,7 Millionen Einwohner lebten am 15. Mai 2022 in Deutschland
59 % aller mindestens Hundertjährigen lebten im eigenen Zuhause
57 % der Familien wohnen in den eigenen vier Wänden
19 % der Bevölkerung nach Deutschland eingewandert
4,3 % aller Wohnungen stehen leer

Veröffentlichungen

Zahlreiche Aufsätze unter:

https://www.zensus2022.de/DE/Aktuelles/wista-sonderausgabe-zensus.pdf?_blob=publicationFile&v=9

Online-Datenbank

Datenbank Deutschland: <https://ergebnisse.zensus2022.de/datenbank/online>

Zensus Atlas: <https://atlas.zensus2022.de/>

Datenbank EU: <https://ec.europa.eu/CensusHub2>

Zugang zu Mikrodaten

Die Mikrodaten sind (voraussichtlich ab Ende 2024) über die Forschungsdatenzentren der Statistischen Ämter des Bundes und der Länder zugänglich.

Sonstige Verbreitungswege

Weitere, detaillierte Informationen zum Zensus 2022 können den folgenden Publikationen entnommen werden:

<https://www.zensus2022.de>

8.2 Methodenpapiere/Dokumentation der Methodik

Methodische Hinweise auf der Website: https://www.zensus2022.de/DE/Wie-funktioniert-der-Zensus/_inhalt.html#toc-

8.3 Richtlinien der Verbreitung

Veröffentlichungskalender

Die Veröffentlichung der Ergebnisse der Gebäude- und Wohnungszählung erfolgte gemeinsam mit den übrigen Zensusergebnissen. Aufgrund der großen Abstände zwischen zwei Zensus gibt es keine regelmäßigen Veröffentlichungstermine.

Zugriff auf den Veröffentlichungskalender

Der aktuelle Veröffentlichungskalender kann über die Internetseite

https://www.destatis.de/DE/Presse/_inhalt.html (Presse > Terminvorschau) eingesehen werden.

Zugangsmöglichkeiten der Nutzer/-innen

Datenbank Deutschland: <https://ergebnisse.zensus2022.de/datenbank/online>

Datenbank EU: <https://ec.europa.eu/CensusHub2>

9 Sonstige fachstatistische Hinweise

Kontaktinformationen für Fragen zum Zensus 2022 sind unter

https://www.zensus2022.de/DE/Service/Kontakt_Intelligent/_Kontakt.html zu finden.