



Statistischer Bericht

Zensus 2022

Gebäude- und Wohnungszählung im Freistaat Sachsen am 15. Mai 2022

Gebietsstand: 1. Januar 2024

F I GWZ 2022 - 3

Teil 3 Eigentumsverhältnisse

Zeichenerklärung

- Genau Null oder ggf. zur Sicherstellung der statistischen Geheimhaltung auf Null geändert
- 0 Weniger als die Hälfte von 1 in der letzten besetzten Stelle, jedoch mehr als nichts
- ... Angabe fällt später an
- / Zahlenwert nicht sicher genug
- . Zahlenwert unbekannt oder geheim zu halten
- x Tabellenfach gesperrt, weil Aussage nicht sinnvoll
- () Aussagewert ist eingeschränkt
- p Vorläufige Zahl
- r Berichtigte Zahl
- s Geschätzte Zahl

Impressum

Herausgeber: Statistisches Landesamt des Freistaates Sachsen

Copyright: Statistisches Landesamt des Freistaates Sachsen, Kamenz 2025

Vervielfältigung und Verbreitung, auch auszugsweise, mit Quellenangabe gestattet.

[Titel](#)

Inhalt

[Vorbemerkungen](#)

Tabellen

- [1. Gebäude mit Wohnraum und darin befindliche Wohnungen am 15. Mai 2022 nach Eigentümern](#)
- [2. Wohnungen in Wohngebäuden am 15. Mai 2022 nach Eigentümern und Nutzungsart](#)
- [3. Wohngebäude am 15. Mai 2022 nach Gebäudemerkmalen und Eigentümern](#)
- [4. Wohnungen in Wohngebäuden am 15. Mai 2022 nach Wohnungsmerkmalen und Eigentümern](#)
- [5. Wohngebäude \(G\) und darin befindliche Wohnungen \(W\) am 15. Mai 2022 nach Eigentümern und Gemeinden](#)
- [6. Wohngebäude \(G\) und darin befindliche Wohnungen \(W\) am 15. Mai 2022 im Eigentum von Natürlichen Personen nach Baujahr und Gemeinden](#)
- [7. Wohngebäude \(G\) und darin befindliche Wohnungen \(W\) am 15. Mai 2022 im Eigentum von Wohnungsunternehmen nach Baujahr und Gemeinden](#)
- [8. Wohngebäude \(G\) und darin befindliche Wohnungen \(W\) am 15. Mai 2022 im Eigentum von Natürlichen Personen nach ausgewählten Heizungsarten und Gemeinden](#)
- [9. Wohngebäude \(G\) und darin befindliche Wohnungen \(W\) am 15. Mai 2022 im Eigentum von Wohnungsunternehmen nach ausgewählten Heizungsarten und Gemeinden](#)
- [10. Wohngebäude \(G\) und darin befindliche Wohnungen \(W\) am 15. Mai 2022 im Eigentum von Natürlichen Personen nach Energieträger und Gemeinden](#)
- [11. Wohngebäude \(G\) und darin befindliche Wohnungen \(W\) am 15. Mai 2022 im Eigentum von Wohnungsunternehmen nach Energieträger und Gemeinden](#)
- [12. Anzahl der Wohnungen je Wohngebäude am 15. Mai 2022 nach Eigentümern und Gemeinden](#)
- [13. Durchschnittliche Wohnfläche je Wohnung am 15. Mai 2022 nach Eigentümern und Gemeinden](#)
- [14. Leerstandsquote am 15. Mai 2022 nach Eigentümern und Gemeinden \(in Prozent\)](#)
- [15. Durchschnittliche Nettokaltmiete in € je m² von Mietwohnungen in Wohngebäuden am 15. Mai 2022 nach Eigentümern und Gemeinden](#)
- [16. Leerstehende Wohnungen in Wohngebäuden am 15. Mai 2022 im Eigentum von Natürlichen Personen nach Dauer des Leerstandes und Gemeinden](#)
- [17. Leerstehende Wohnungen in Wohngebäuden am 15. Mai 2022 im Eigentum von Wohnungsunternehmen nach Dauer des Leerstandes und Gemeinden](#)
- [18. Leerstehende Wohnungen in Wohngebäuden am 15. Mai 2022 im Eigentum von Natürlichen Personen nach Grund des Leerstandes und Gemeinden](#)
- [19. Leerstehende Wohnungen in Wohngebäuden am 15. Mai 2022 im Eigentum von Wohnungsunternehmen nach Grund des Leerstandes und Gemeinden](#)
- [20. Ausgewählte Kennzahlen zu Wohnungen in Wohngebäuden im Eigentum von Natürlichen Personen am 15. Mai 2022 und 9. Mai 2011 nach Gemeinden](#)
- [21. Ausgewählte Kennzahlen zu Wohnungen in Wohngebäuden im Eigentum von Wohnungsunternehmen am 15. Mai 2022 und 9. Mai 2011 nach Gemeinden](#)

Abbildungen

- [1. Wohngebäude und darin befindliche Wohnungen am 15. Mai 2022 nach der Eigentumsform in Sachsen](#)
- [2. Wohngebäude und darin befindliche Wohnungen am 15. Mai 2022 nach dem Baujahr und Eigentumsform in Sachsen](#)
- [3. Wohngebäude und darin befindliche Wohnungen am 15. Mai 2022 nach der Gebäudegröße und Eigentumsform in Sachsen](#)
- [4. Wohngebäude und darin befindliche Wohnungen am 15. Mai 2022 nach der Heizungsart und Eigentumsform in Sachsen](#)
- [5. Wohnungen in Wohngebäuden am 15. Mai 2022 nach der Wohnfläche und Eigentumsform in Sachsen](#)
- [6. Wohnungen in Wohngebäuden am 15. Mai 2022 nach der Nettokaltmiete und Eigentumsform in Sachsen](#)
- [7. Wohngebäude am 15. Mai 2022 im Eigentum von Privatpersonen nach Gemeinden](#)
- [8. Wohnfläche je Wohnung in Wohngebäuden am 15. Mai 2022 im Eigentum von Natürlichen Personen nach Gemeinden](#)
- [9. Wohnfläche je Wohnung in Wohngebäuden am 15. Mai 2022 im Eigentum von Wohnungsunternehmen nach Gemeinden](#)
- [10. Leerstandsquote der Wohnungen in Wohngebäuden am 15. Mai 2022 im Eigentum von Natürlichen Personen nach Gemeinden](#)
- [11. Leerstandsquote der Wohnungen in Wohngebäuden am 15. Mai 2022 im Eigentum von Wohnungsunternehmen nach Gemeinden](#)
- [12. Veränderungen des Anteils an leerstehenden Wohnungen 2022 und 2011 in Wohngebäuden im Eigentum von Natürlichen Personen nach Gemeinden](#)
- [13. Veränderungen des Anteils an leerstehenden Wohnungen 2022 und 2011 in Wohngebäuden im Eigentum von Wohnungsunternehmen nach Gemeinden](#)

Vorbemerkungen

Mit Stichtag 15. Mai 2022 wurde in Deutschland ein registergestützter Zensus durchgeführt. Der Zensus ist eine stichtagsbezogene Volks-, Gebäude- und Wohnungszählung, mit dem eine fundierte Datenlage über die Bevölkerung, die Lebensverhältnisse der Einwohner sowie den Gebäude- und Wohnungsbestand in Deutschland, den Bundesländern, aber auch in tiefer regionaler Gliederung für Gemeinden ermittelt wird.

Ziel der Gebäude- und Wohnungszählung (GWZ 2022) war die flächendeckende, vollzählige und aktuelle Erfassung aller Gebäude mit Wohnraum und bewohnten Unterkünfte sowie der darin befindlichen Wohnungen. Die mit der GWZ 2022 ermittelten neuen Bestandszahlen bilden die Grundlage für die Fortschreibung der Gebäude und Wohnungen.

Mit der vorliegenden Veröffentlichung wird für alle sächsischen Gemeinden und Kreise der Gebäude- und Wohnungsbestand dargestellt.

Für bundesweite Vergleiche steht eine zentrale Zensusdatenbank der Statistischen Ämter des Bundes und der Länder mit weiteren Informationen auf dem Internetportal <https://ergebnisse.zensus2022.de/datenbank/online/> bereit. Diesen Ergebnissen liegt der Gebietsstand vom 15. Mai 2022 zugrunde. Die vorliegende Veröffentlichung hingegen basiert auf dem Gebietsstand 1. Januar 2024.

Rechtsgrundlagen

- Verordnung (EG) Nr. 763/2008 des Europäischen Parlaments und des Rates vom 9. Juli 2008 über Volks- und Wohnungszählungen (ABl. EG Nr. L 218 S. 14, 20);
- Gesetz zur Vorbereitung eines registergestützten Zensus einschließlich einer Gebäude- und Wohnungszählung 2022 (Zensusvorbereitungsgesetz 2022 – ZensVorbG 2022) vom 3. März 2017 (BGBl. I S. 388), das zuletzt durch Artikel 1 des Gesetzes vom 03. Dezember 2020 (BGBl. I S. 2675) geändert worden ist;
- Gesetz zur Durchführung des Zensus im Jahr 2022 (Zensusgesetz 2022 - ZensG 2022) vom 26. November 2019 (BGBl. I S. 1851), das durch Artikel 2 des Gesetzes vom 3. Dezember 2020 (BGBl. I S. 2675) geändert worden ist.

Methodische Hinweise

Das Erhebungsprogramm lt. Gesetz orientiert sich an den Empfehlungen der EU, umfasst sieben Fragen zum Gebäude und neun Fragen zur Wohnung. Im Gegensatz zum letzten Zensus wurden folgende Merkmale neu erhoben:

- Energieträger der Heizung
- Nettokaltmiete
- Grund und Dauer des Leerstandes

Angaben zur Ausstattung der Wohnung mit Bad sowie WC wurden im Gegensatz zu 2011 nicht mehr erfasst. Aus diesem Grund ist nicht für alle Merkmale ein Vergleich beider Erhebungen möglich.

Bei der Ergebnisbetrachtung werden ausschließlich Gebäude mit Wohnraum dargestellt. Dies sind alle Gebäude der Gebäudeart Wohngebäude, Wohnheime sowie sonstige Gebäude mit Wohnraum. Auswertungsschwerpunkt bilden die Wohngebäude mit den darin befindlichen Wohnungen.

Die Wohnungssystematik ergibt sich hauptsächlich aus dem Erhebungsmerkmal Wohnungsnutzung. Die Ergebnisdarstellung beschränkt sich im Wesentlichen auf Wohnungen, die dem Wohnungsmarkt zur Verfügung stehen. Das sind bewohnte und leerstehende Wohnungen. Unberücksichtigt bleiben Wohnungen, die nach Angaben des Eigentümers am Stichtag gewerblich genutzt wurden.

Geheimhaltung

Um das Grundrecht auf informationelle Selbstbestimmung zu schützen und den Vorgaben des Bundesstatistikgesetzes Rechnung zu tragen, dürfen aus den Veröffentlichungen des Zensus keinerlei Rückschlüsse auf die Angaben von Einzelpersonen oder auf andere Einzelfälle möglich sein. Dies wird durch den Einsatz eines Geheimhaltungsverfahrens sowie durch Hochrechnungsverfahren mit Rundungen gewährleistet. Beim Zensus 2022 wird als Geheimhaltungsverfahren die Cell-Key-Methode (CKM) angewandt. Dabei werden Werte mit einem mathematischen Verfahren leicht verändert veröffentlicht, man spricht von stochastischer Überlagerung der Tabellenwerte. Geheimhaltungsverfahren werden im Zensus für alle Auswertungen, die auf demografischen Daten, Gebäude- und Wohnungsdaten, Haushalts- und Familiendaten basieren, angewendet. Dies hat zur Folge, dass sich die ausgewiesenen Einzelwerte in der Tabelle nicht notwendigerweise zu den ausgewiesenen Summen addieren. Bei statistischen Kennzahlen (z. B. Anteilen) kann es insbesondere dann zu hohen prozentualen Abweichungen vom Originalwert kommen, wenn sehr kleine Fallzahlen der jeweiligen Maßzahl zugrunde liegen. In diesem Fall wird die entsprechende Kennzahl in Klammern ausgewiesen, um einen eingeschränkten Interpretationsgehalt zu kennzeichnen.

Beim Zensus 2011 kam das Geheimhaltungsverfahren SAFE zum Einsatz. Um die Vergleichbarkeit beider Erhebungen zu gewährleisten, wurde nachträglich das CKM-Verfahren auch auf diese Zensusergebnisse angewendet. Somit liegen die Daten von 2011 und 2022 auf Basis eines identischen Geheimhaltungsverfahrens vor.

Erläuterungen

Erhebungseinheiten

Gebäude mit Wohnraum

Als Gebäude mit Wohnraum gilt jedes für längere Dauer errichtete Bauwerk mit mindestens einer Wohnung und eigenem Zugang (Haustür, Treppenhaus). Brandmauern innerhalb zusammenhängender Bebauung (Doppelhäuser, Reihenhäuser, geschlossene Blockbebauung), die vom Keller bis zum Dach reichen, sind immer Gebäude trennend. Ist keine Brandmauer vorhanden, so gelten die zusammenhängenden Gebäudeeinheiten als einzelne Gebäude, wenn sie ein eigenes Erschließungssystem besitzen, d. h. sie haben einen eigenen Zugang und ein eigenes Ver- und Entsorgungssystem. Gebäude mit Wohnraum sind auch administrative und gewerblich genutzte Gebäude mit mindestens einer Wohnung sowie alle leerstehenden Gebäude mit Wohnungen.

Wohngebäude

Das Gebäude wird mindestens zur Hälfte der Gesamtnutzfläche für Wohnzwecke genutzt und ist kein Wohnheim.

Wohnungen

Wohnungen besitzen nach außen abgeschlossene, zu Wohnzwecken bestimmte, in der Regel zusammenliegende Räume, die die Führung eines eigenen Haushalts ermöglichen. Sie haben einen eigenen Eingang unmittelbar vom Freien, von einem Treppenhaus oder einem Vorraum. Zur Wohnung können aber auch außerhalb des eigentlichen Wohnungsabschlusses liegende, zu Wohnzwecken ausgebaut Keller- oder Bodenräume (z. B. Mansarden) gehören. Eine Küche oder Kochnische muss nicht vorhanden sein.

Eigentümerwohnungen

Mindestens ein Bewohner ist Eigentümer der Wohnung. Neben dem Eigentümer können auch noch Untermieter in der Wohnung wohnen.

Mietwohnungen

Die Wohnung ist zu Wohnzwecken vermietet oder mietfrei überlassen. Hierzu zählen auch Nießbrauch- und sonstige Wohnrechte.

Leerstehende Wohnungen

Die Wohnung ist am Erhebungsstichtag weder vermietet, noch vom Eigentümer selbst genutzt und auch keine Ferien- und Freizeitwohnung. Wenn der Eigentümer/Mieter wegen Umbau/ Modernisierung kurzzeitig – bei Weiterbestehen des Mietverhältnisses – vorübergehend eine Ersatzwohnung beziehen muss, so ist die Wohnung nicht als leerstehende Wohnung zu zählen.

Ferien- und Freizeitwohnungen

Ergänzend werden privat genutzte Ferien- und Freizeitwohnungen erfasst. Privat genutzte Ferien- und Freizeitwohnungen sind Wohnungen, in denen eine Person dauerhaft zu privaten Zwecken ihre Freizeit verbringt (z. B. am Wochenende). Ferienwohnungen, die an wechselnde Personen vermietet werden, gehören nicht dazu.

Gebäude- und Wohnungsmerkmale

Anzahl der Wohnungen

Die Anzahl der Wohnungen bestimmt die Gebäudegröße, unabhängig von der Art der Wohnungsnutzung.

Gebäudetyp

Der Gebäudetyp beschreibt die Bauweise des Gebäudes. Es wird unterschieden zwischen freistehendem Ein- oder Mehrfamilienhaus, Doppelhaushälfte, gereihtes Ein- oder Mehrfamilienhaus und anderer Gebäudetyp.

Baujahr

Das Baujahr ist das Jahr der Bezugsfertigstellung des Gebäudes. Für total zerstörte und wieder aufgebaute Gebäude gilt das Jahr des Wiederaufbaus.

Eigentumsform

Die Klassifizierung der Eigentümer erfolgt in Privatperson/-en, Gemeinschaft von Wohnungseigentümern, Kommune oder kommunales Wohnungsunternehmen, privatwirtschaftliches Wohnungsunternehmen, Wohnungsgenossenschaft, anderes privatwirtschaftliches Unternehmen, Organisation ohne Erwerbszweck (z. B. Kirche) sowie Bund, Land. Für die Darstellung in diesem Bericht wurden die einzelnen Eigentumsformen wie folgt zusammengefasst:

Natürliche Personen:

- Privatperson/-en
- Gemeinschaft von Wohnungseigentümern

Wohnungsunternehmen:

- Kommune oder kommunales Wohnungsunternehmen
- privatwirtschaftliches Wohnungsunternehmen
- Wohnungsgenossenschaft

Sonstige Eigentumsform:

- anderes privatwirtschaftliches Unternehmen
- Organisation ohne Erwerbszweck
- Bund, Land

Heizungsart

Es gilt die Heizungsart, mit welcher der überwiegende Teil der Wohnfläche im Gebäude beheizt wird.

Energieträger

Es gilt der Energieträger für die Heizung, durch den der überwiegende Teil der Wohnfläche im Gebäude beheizt wird. Unter "Sonstige" werden die Energieträger "Biomasse (ohne Holz), Biogas", "Solar-/ Geothermie, Umweltwärme, Abluftwärme" sowie "Strom (ohne Wärmepumpe)" zusammengefasst. Angaben zu "keine Heizung" und „Fernwärme" finden keine Berücksichtigung.

Wohnfläche

Die Wohnfläche ist die Grundfläche der gesamten Wohnung. Zur Wohnung zählen auch außerhalb des eigentlichen Wohnungsabschlusses liegende Räume (z. B. Mansarden) sowie zu Wohnzwecken ausgebaut Keller- und Bodenräume.

Räume

Die Zahl der Räume umfasst alle Wohn-, Ess- und Schlafzimmer und andere separate Räume (z. B. bewohnbare Keller- und Bodenräume) von mindestens 6 Quadratmeter Größe sowie abgeschlossene Küchen, unabhängig von deren Größe. Bad, Toilette, Flur und Wirtschaftsräume werden grundsätzlich nicht mitgezählt.

Nettokaltmiete

Die Nettokaltmiete ist die vertraglich vereinbarte Miete ohne Betriebskosten und Heizkosten/Warmwasserpauschale. Bei mietfreier Überlassung entspricht dies 0 Euro.

Dauer des Wohnungsleerstandes

Die Dauer des Leerstandes zeigt an, wie lange die Wohnung leer steht.

Grund des Wohnungsleerstandes

Der Grund des Leerstandes zeigt an, warum die Wohnung leer steht.

Kennzahlen**Wohnungen je Wohngebäude**

Durchschnittliche Zahl der Wohnungen in Wohngebäuden.

Eigentumsquote

Die Eigentumsquote stellt den Anteil der von Eigentümerinnen/Eigentümern bewohnten Wohnungen an allen bewohnten Wohnungen in Wohngebäuden dar. Nicht berücksichtigt sind leerstehende Wohnungen, privat genutzte Ferien- und Freizeitwohnungen sowie gewerblich genutzte Wohnungen.

Leerstandsquote

Die Leerstandsquote stellt den Anteil der leerstehenden Wohnungen an allen bewohnten und leerstehenden Wohnungen in Wohngebäuden dar. Nicht berücksichtigt sind privat genutzte Ferien- und Freizeitwohnungen sowie gewerblich genutzte Wohnungen.

Marktaktive Leerstandsquote

Die marktaktive Leerstandsquote stellt den Anteil der leerstehenden Wohnungen, die innerhalb von drei Monaten wieder verfügbar sind, an allen Wohnungen in Wohngebäuden dar. Nicht berücksichtigt sind privat genutzte Ferien- und Freizeitwohnungen sowie gewerblich genutzte Wohnungen.

Wohnfläche je Wohnung

Die durchschnittliche Wohnfläche je Wohnung in Quadratmeter ist das Verhältnis zwischen der Gesamtfläche in Quadratmeter und der Gesamtzahl der Wohnungen in Wohngebäuden. Nicht berücksichtigt sind gewerblich genutzte Wohnungen.

Wohnfläche je Raum

Durchschnittliche Wohnfläche je Raum in Quadratmeter (Wohnungen in Wohngebäuden). Nicht berücksichtigt sind gewerblich genutzte Wohnungen.

Räume je Wohnung

Durchschnittliche Zahl der Räume je Wohnung (in Wohngebäuden). Nicht berücksichtigt sind gewerblich genutzte Wohnungen.

Nettokaltmiete je Wohnung

Durchschnittliche Nettokaltmiete je Wohnung in Wohngebäuden in Euro. Die Berechnung erfolgt für vermietete Wohnungen, mietfrei überlassene Wohnungen werden ausgeschlossen.

Nettokaltmiete je Quadratmeter

Die durchschnittliche Nettokaltmiete pro Quadratmeter ist das Verhältnis zwischen der Summe der Quadratmetermiete der Wohnungen und der Summe der Wohnungen in Wohngebäuden. Die Berechnung erfolgt für vermietete Wohnungen. Mietfrei überlassene Wohnungen werden ausgeschlossen.

1. Gebäude mit Wohnraum und darin befindliche Wohnungen am 15. Mai 2022 nach Eigentümern

Eigentümer	Gebäude mit Wohnraum absolut	Gebäude mit Wohnraum in %	Wohnungen in Gebäuden mit Wohnraum absolut	Wohnungen in Gebäuden mit Wohnraum in %	Darunter Wohngebäude absolut	Darunter Wohngebäude in %	Darunter Wohnungen in Wohngebäuden absolut	Darunter Wohnungen in Wohngebäuden in %
Insgesamt	861.100	100	2.336.743	100	835.447	100	2.261.451	100
Natürliche Personen	768.921	89,3	1.521.069	65,1	748.235	89,6	1.480.145	65,5
Privatperson/-en	713.893	82,9	1.124.356	48,1	694.657	83,1	1.092.194	48,3
Gemeinschaft von Wohnungseigentümern	55.028	6,4	396.710	17,0	53.575	6,4	387.953	17,2
Wohnungsunternehmen	79.197	9,2	720.412	30,8	77.367	9,3	712.778	31,5
Wohnungsgenossenschaft	34.325	4,0	303.564	13,0	34.277	4,1	303.314	13,4
Kommune oder kommunales Wohnungsunternehmen	26.113	3,0	233.194	10,0	24.859	3,0	229.259	10,1
privatwirtschaftliches Wohnungsunternehmen	18.757	2,2	183.654	7,9	18.225	2,2	180.204	8,0
Sonstige Eigentumsform	12.982	1,5	95.259	4,1	9.846	1,2	68.533	3,0
anderes privatwirtschaftliches Unternehmen	9.199	1,1	65.691	2,8	7.353	0,9	56.481	2,5
Bund, Land	714	0,1	17.161	0,7	495	0,1	2.566	0,1
Organisation ohne Erwerbszweck	3.068	0,4	12.409	0,5	2.001	0,2	9.488	0,4

[Zeichenerklärung](#)

2. Wohnungen in Wohngebäuden am 15. Mai 2022 nach Eigentümern und Nutzungsart

Eigentümer	Insgesamt absolut	Insgesamt in %	Bewohnte Wohnungen absolut	Bewohnte Wohnungen in %	Eigentümer- wohnungen absolut	Eigentümer- wohnungen in %	Miet- wohnungen absolut	Miet- wohnungen in %	Ferien- und Freizeitwohn- ungen absolut	Ferien- und Freizeitwohn- ungen in %	Leerstehende Wohnungen absolut	Leerstehende Wohnungen in %
Insgesamt	2.261.451	100	2.061.396	100	707.905	100	1.353.493	100	9.167	100	190.889	100
Natürliche Personen	1.480.145	65,5	1.361.359	66,0	707.905	100,0	653.456	48,3	9.167	100,0	109.619	57,4
Privatperson/-en	1.092.194	48,3	1.000.113	48,5	614.448	86,8	385.663	28,5	7.507	81,9	84.574	44,3
Gemeinschaft von Wohnungseigentümern	387.953	17,2	361.249	17,5	93.456	13,2	267.790	19,8	1.660	18,1	25.044	13,1
Wohnungsunternehmen	712.778	31,5	639.477	31,0	-	-	639.477	47,2	-	-	73.298	38,4
Wohnungsgenossenschaft	303.314	13,4	277.092	13,4	-	-	277.092	20,5	-	-	26.225	13,7
Kommune oder kommunales Wohnungsunternehmen	229.259	10,1	197.043	9,6	-	-	197.043	14,6	-	-	32.218	16,9
privatwirtschaftliches Wohnungsunternehmen	180.204	8,0	165.341	8,0	-	-	165.341	12,2	-	-	14.859	7,8
Sonstige Eigentumsform	68.533	3,0	60.558	2,9	-	-	60.558	4,5	-	-	7.971	4,2
anderes privatwirtschaftliches Unternehmen	56.481	2,5	49.799	2,4	-	-	49.799	3,7	-	-	6.678	3,5
Bund, Land	2.566	0,1	2.092	0,1	-	-	2.092	0,2	-	-	476	0,2
Organisation ohne Erwerbszweck	9.488	0,4	8.671	0,4	-	-	8.671	0,6	-	-	818	0,4

[Zeichenerklärung](#)

3. Wohngebäude am 15. Mai 2022 nach Gebäudemerkmalen und Eigentümern

Merkmal grob	Merkmal fein	Insgesamt absolut	Insgesamt in %	Natürliche Personen absolut	Natürliche Personen in %	Wohnungs- unternehmen absolut	Wohnungs- unternehmen in %	Sonstige Eigentumsform absolut	Sonstige Eigentumsform in %
Insgesamt	Insgesamt	835.447	100	748.235	100	77.367	100	9.846	100
Zahl der Wohnung im Gebäude	1	531.120	63,6	526.820	70,4	2.523	3,3	1.778	18,1
Zahl der Wohnung im Gebäude	2	105.397	12,6	103.209	13,8	1.322	1,7	867	8,8
Zahl der Wohnung im Gebäude	3 bis 6	101.111	12,1	75.666	10,1	22.324	28,9	3.123	31,7
Zahl der Wohnung im Gebäude	7 bis 12	79.626	9,5	33.820	4,5	42.859	55,4	2.947	29,9
Zahl der Wohnung im Gebäude	13 und mehr	18.192	2,2	8.715	1,2	8.343	10,8	1.133	11,5
Gebäudetyp	Freistehendes Ein- oder Mehrfamilienhaus	543.864	65,1	521.330	69,7	18.048	23,3	4.489	45,6
Gebäudetyp	Doppelhaushälfte (Ein- oder Mehrfamilienhaus)	105.036	12,6	99.727	13,3	4.684	6,1	622	6,3
Gebäudetyp	Gereichtes Ein- oder Mehrfamilienhaus	155.616	18,6	100.933	13,5	50.661	65,5	4.029	40,9
Gebäudetyp	Anderer Gebäudetyp	30.921	3,7	26.241	3,5	3.972	5,1	708	7,2
Baujahr	bis 1949	426.161	51,0	395.328	52,8	24.932	32,2	5.901	59,9
Baujahr	1950 - 1969	70.504	8,4	46.423	6,2	23.404	30,3	678	6,9
Baujahr	1970 - 1989	105.910	12,7	81.065	10,8	23.881	30,9	963	9,8
Baujahr	1990 - 2009	179.189	21,4	173.552	23,2	4.155	5,4	1.485	15,1
Baujahr	2010 und später	53.682	6,4	51.865	6,9	992	1,3	827	8,4
Heizungsart	Fernheizung (Fernwärme)	78.305	9,4	36.066	4,8	40.395	52,2	1.842	18,7
Heizungsart	Blockheizung	14.243	1,7	10.070	1,3	3.944	5,1	230	2,3
Heizungsart	Zentralheizung	622.994	74,6	589.111	78,7	27.396	35,4	6.483	65,8
Heizungsart	Etagenheizung	61.850	7,4	57.189	7,6	4.031	5,2	630	6,4
Heizungsart	Nachtspeicherheizung)	54.342	6,5	52.650	7,0	1.181	1,5	509	5,2
Energieträger	Gas	454.421	54,4	414.487	55,4	33.593	43,4	6.342	64,4
Energieträger	Heizöl	158.870	19,0	156.830	21,0	1.224	1,6	817	8,3
Energieträger	Holz, Holzpellets	49.475	5,9	48.920	6,5	348	0,4	203	2,1
Energieträger	Biomasse (nicht Holz)	404	-	267	-	124	0,2	14	0,1
Energieträger	Wärmetauscher)	40.974	4,9	40.673	5,4	203	0,3	102	1,0
Energieträger	Strom (ohne Wärmepumpe)	32.189	3,9	31.725	4,2	340	0,4	121	1,2
Energieträger	Kohle	17.092	2,0	16.119	2,2	722	0,9	254	2,6

4. Wohnungen in Wohngebäuden am 15. Mai 2022 nach Wohnungsmerkmalen und Eigentümern

Merkmal grob	Merkmal fein	Insgesamt absolut	Insgesamt in %	Natürliche Personen absolut	Natürliche Personen in %	Wohnungs- unternehmen absolut	Wohnungs- unternehmen in %	Sonstige Eigentumsform absolut	Sonstige Eigentumsform in %
Insgesamt	Insgesamt	2.261.451	100	1.480.145	100	712.778	100	68.533	100
Nutzungsart	Von Eigentümer/-in bewohnt	707.905	31,3	707.905	47,8	-	-	-	-
Nutzungsart	Zu Wohnzwecken vermietet	1.353.493	59,9	653.456	44,1	639.477	89,7	60.558	88,4
Nutzungsart	Leer stehend	190.889	8,4	109.619	7,4	73.298	10,3	7.971	11,6
Wohnfläche	unter 40 m²	136.956	6,1	55.480	3,7	73.744	10,3	7.728	11,3
Wohnfläche	40 bis unter 60 m²	624.311	27,6	280.516	19,0	321.395	45,1	22.403	32,7
Wohnfläche	60 bis unter 80 m²	635.391	28,1	361.105	24,4	253.397	35,6	20.894	30,5
Wohnfläche	80 bis unter 100 m²	323.666	14,3	267.600	18,1	46.738	6,6	9.320	13,6
Wohnfläche	100 bis unter 120 m²	219.749	9,7	203.444	13,7	11.920	1,7	4.382	6,4
Wohnfläche	120 bis unter 140 m²	163.354	7,2	157.399	10,6	3.884	0,5	2.076	3,0
Wohnfläche	140 bis unter 160 m²	73.845	3,3	72.000	4,9	993	0,1	857	1,3
Wohnfläche	160 m² und mehr	84.176	3,7	82.603	5,6	702	0,1	875	1,3
Zahl der Räume	1	68.941	3,0	30.767	2,1	33.203	4,7	4.971	7,3
Zahl der Räume	2	282.007	12,5	142.078	9,6	124.379	17,4	15.551	22,7
Zahl der Räume	3	649.449	28,7	357.357	24,1	269.566	37,8	22.525	32,9
Zahl der Räume	4	651.430	28,8	406.724	27,5	228.096	32,0	16.608	24,2
Zahl der Räume	5 und mehr	609.628	27,0	543.222	36,7	57.529	8,1	8.877	13,0
Dauer des Leerstandes	Seit weniger als 3 Monaten	28.238	14,8	14.883	13,6	12.009	16,4	1.343	16,8
Dauer des Leerstandes	Seit 3 bis unter 6 Monaten	19.516	10,2	12.006	11,0	6.781	9,3	728	9,1
Dauer des Leerstandes	Seit 6 bis unter 12 Monaten	26.057	13,7	14.541	13,3	10.567	14,4	949	11,9
Dauer des Leerstandes	12 Monate und länger	117.077	61,3	68.181	62,2	43.944	60,0	4.949	62,1
Grund des Leerstandes	Innerhalb von 3 Mon. für den Bezug verfügbar	88.109	46,2	39.483	36,0	44.415	60,6	4.215	52,9
Grund des Leerstandes	Laufende bzw. geplante Baumaßnahmen	43.247	22,7	27.848	25,4	13.065	17,8	2.338	29,3
Grund des Leerstandes	Verkauf des Gebäudes oder der Wohnung	9.740	5,1	8.565	7,8	948	1,3	225	2,8
Grund des Leerstandes	Geplanter Abriß oder Rückbau	5.385	2,8	1.105	1,0	4.160	5,7	120	1,5
Grund des Leerstandes	Künftige Selbstnutzung	8.906	4,7	8.354	7,6	518	0,7	33	0,4
Grund des Leerstandes	Sonstiger Grund	35.502	18,6	24.264	22,1	10.199	13,9	1.039	13,0
Nettokaltmiete	unter 4 €/m²	155.765	11,5	107.476	16,4	43.831	6,9	4.458	7,4
Nettokaltmiete	4 bis unter 6 €/m²	743.736	54,9	294.156	45,0	424.185	66,3	25.396	41,9
Nettokaltmiete	6 bis unter 8 €/m²	343.729	25,4	181.660	27,8	144.564	22,6	17.506	28,9
Nettokaltmiete	8 bis unter 10 €/m²	77.365	5,7	52.847	8,1	18.768	2,9	5.749	9,5
Nettokaltmiete	10 €/m² und mehr	32.898	2,4	17.313	2,6	8.130	1,3	7.455	12,3
Kennzahl	Wohnungen je Gebäude	2,7	x	2,0	x	9,3	x	7,1	x
Kennzahl	Eigentümerquote	34,3	x	52,0	x	-	x	-	x
Kennzahl	Leerstandsquote	8,5	x	7,5	x	10,3	x	11,6	x
Kennzahl	Wohnfläche je Wohnung in m²	79,1	x	89,4	x	59,0	x	67,8	x
Kennzahl	Wohnfläche je Raum in m²	20,5	x	21,3	x	18,3	x	21,3	x
Kennzahl	Räume je Wohnung	3,9	x	4,2	x	3,2	x	3,2	x
Kennzahl	Nettokaltmiete je Wohnung in €	367	x	405	x	324	x	439	x
Kennzahl	Nettokaltmiete je m² in €	5,7	x	5,9	x	5,5	x	6,7	x

5. Wohngebäude (G) und darin befindliche Wohnungen (W) am 15. Mai 2022 nach Eigentümern und Gemeinden

AGS	Kreisfreie Stadt Gemeinde Landkreis Land	Merkmal	Insgesamt absolut	Insgesamt in %	Privatperson- /en absolut	Privatperson- /en in %	Gemeinschaft von Wohnungs- eigentümern absolut	Gemeinschaft von Wohnungs- eigentümern in %	Wohnungs- genossen- schaft absolut	Wohnungs- genossen- schaft in %	Kommune oder kommunales Wohnungs- unternehmen absolut
14511000	Chemnitz, Stadt	G	33.179	100	22.262	67,1	3.405	10,3	3.405	10,3	2.102
14511000	Chemnitz, Stadt	W	147.443	100	42.066	28,5	29.258	19,8	29.299	19,9	27.950
14612000	Dresden, Stadt	G	60.610	100	38.485	63,5	9.700	16,0	5.700	9,4	152
14612000	Dresden, Stadt	W	309.024	100	77.842	25,2	84.816	27,4	61.565	19,9	1.255
14713000	Leipzig, Stadt	G	63.176	100	40.122	63,5	9.162	14,5	4.816	7,6	3.043
14713000	Leipzig, Stadt	W	339.030	100	91.807	27,1	94.588	27,9	53.258	15,7	37.245
14521	Erzgebirgskreis	G	81.666	100	71.047	87,0	4.143	5,1	2.279	2,8	2.668
14521	Erzgebirgskreis	W	182.767	100	114.622	62,7	19.619	10,7	16.918	9,3	21.444
14521010	Amtsberg	G	1.108	100	1.065	96,1	33	3,0	-	-	-
14521010	Amtsberg	W	1.808	100	1.629	90,1	124	6,9	-	-	-
14521020	Annaberg-Buchholz, Stadt	G	3.649	100	2.854	78,2	342	9,4	126	3,5	229
14521020	Annaberg-Buchholz, Stadt	W	12.220	100	6.120	50,1	2.131	17,4	1.030	8,4	2.196
14521035	Aue-Bad Schlema, Stadt	G	3.655	100	2.726	74,6	217	5,9	55	1,5	164
14521035	Aue-Bad Schlema, Stadt	W	12.211	100	5.643	46,2	1.140	9,3	367	3,0	1.202
14521040	Auerbach	G	643	100	524	81,5	60	9,3	17	2,6	-
14521040	Auerbach	W	1.451	100	864	59,5	339	23,4	135	9,3	-
14521060	Bärenstein	G	579	100	512	88,4	46	7,9	12	2,1	3
14521060	Bärenstein	W	1.213	100	860	70,9	236	19,5	38	3,1	6
14521080	Bockau	G	702	100	669	95,3	26	3,7	-	-	3
14521080	Bockau	W	1.113	100	1.004	90,2	88	7,9	-	-	10
14521090	Börnichen/Erzgeb.	G	303	100	288	96,0	7	(2,3)	-	-	4
14521090	Börnichen/Erzgeb.	W	455	100	408	89,7	29	6,4	-	-	17
14521110	Breitenbrunn/Erzgeb.	G	1.366	100	1.244	91,1	58	4,2	5	(0,4)	44
14521110	Breitenbrunn/Erzgeb.	W	2.770	100	2.040	73,6	241	8,7	20	0,7	370
14521120	Burkhardtsdorf	G	1.673	100	1.553	92,8	92	5,5	14	0,8	7
14521120	Burkhardtsdorf	W	3.052	100	2.417	79,2	497	16,3	63	2,1	29
14521130	Crottendorf	G	1.129	100	1.062	94,1	36	3,2	5	(0,4)	6
14521130	Crottendorf	W	1.941	100	1.615	83,2	168	8,7	24	1,2	42
14521140	Deutschneudorf	G	318	100	303	95,3	-	-	8	(2,5)	-
14521140	Deutschneudorf	W	507	100	427	84,2	3	(0,6)	45	8,9	12
14521150	Drebach	G	1.388	100	1.272	91,6	48	3,5	28	2,0	12
14521150	Drebach	W	2.549	100	1.951	76,5	198	7,8	149	5,8	58
14521160	Ehrenfriedersdorf, Stadt	G	1.030	100	878	85,2	51	5,0	56	5,4	36
14521160	Ehrenfriedersdorf, Stadt	W	2.485	100	1.399	56,3	257	10,3	473	19,0	285
14521170	Eibenstock, Stadt	G	1.816	100	1.630	89,8	89	4,9	7	(0,4)	64
14521170	Eibenstock, Stadt	W	3.903	100	2.927	75,0	356	9,1	34	0,9	454
14521180	Elterlein, Stadt	G	797	100	738	92,6	38	4,8	4	(0,5)	5
14521180	Elterlein, Stadt	W	1.405	100	1.155	82,2	137	9,8	29	2,1	26
14521200	Gelenau/Erzgeb.	G	984	100	852	86,6	44	4,5	18	1,8	61
14521200	Gelenau/Erzgeb.	W	2.206	100	1.442	65,4	140	6,3	126	5,7	450
14521210	Geyer, Stadt	G	917	100	834	90,9	44	4,8	30	3,3	3
14521210	Geyer, Stadt	W	1.940	100	1.414	72,9	198	10,2	189	9,7	9
14521220	Gornau/Erzgeb.	G	1.084	100	1.029	94,9	28	2,6	-	-	8
14521220	Gornau/Erzgeb.	W	1.784	100	1.490	83,5	148	8,3	12	0,7	100
14521230	Gornsdorf	G	523	100	473	90,4	34	6,5	3	(0,6)	3
14521230	Gornsdorf	W	1.071	100	807	75,4	133	12,4	16	1,5	19
14521240	Großolbersdorf	G	813	100	748	92,0	31	3,8	13	1,6	18
14521240	Großolbersdorf	W	1.351	100	1.075	79,6	90	6,7	88	6,5	86
14521250	Großrückerswalde	G	926	100	853	92,1	37	4,0	-	-	34
14521250	Großrückerswalde	W	1.657	100	1.271	76,7	117	7,1	21	1,3	246
14521260	Grünhain-Beierfeld, Stadt	G	1.512	100	1.364	90,2	85	5,6	34	2,2	4
14521260	Grünhain-Beierfeld, Stadt	W	3.007	100	2.237	74,4	327	10,9	237	7,9	23
14521270	Grünhainichen	G	987	100	912	92,4	28	2,8	15	1,5	12
14521270	Grünhainichen	W	1.694	100	1.350	79,7	103	6,1	104	6,1	55
14521280	Heidersdorf	G	234	100	217	92,7	4	(1,7)	5	(2,1)	6
14521280	Heidersdorf	W	355	100	276	77,7	11	3,1	23	6,5	39
14521290	Hohndorf	G	937	100	838	89,4	61	6,5	21	2,2	6
14521290	Hohndorf	W	1.915	100	1.465	76,5	229	12,0	115	6,0	36
14521310	Jahnsdorf/Erzgeb.	G	1.552	100	1.435	92,5	84	5,4	3	(0,2)	29
14521310	Jahnsdorf/Erzgeb.	W	2.518	100	1.949	77,4	362	14,4	15	0,6	183
14521320	Johanngeorgenstadt, Stadt	G	893	100	700	78,4	82	9,2	15	1,7	80
14521320	Johanngeorgenstadt, Stadt	W	2.555	100	1.131	44,3	530	20,7	147	5,8	669
14521330	Jöhstadt, Stadt	G	815	100	768	94,2	32	3,9	-	-	4
14521330	Jöhstadt, Stadt	W	1.370	100	1.205	88,0	97	7,1	-	-	16
14521340	Königswalde	G	621	100	596	96,0	27	4,3	-	-	-
14521340	Königswalde	W	974	100	874	89,7	101	10,4	-	-	-
14521355	Lauter-Bernsbach, Stadt	G	2.325	100	2.107	90,6	104	4,5	43	1,8	56
14521355	Lauter-Bernsbach, Stadt	W	4.403	100	3.312	75,2	479	10,9	237	5,4	345
14521370	Lößnitz, Stadt	G	1.843	100	1.506	81,7	66	3,6	9	(0,5)	258
14521370	Lößnitz, Stadt	W	4.826	100	2.245	46,5	265	5,5	34	0,7	2.266
14521380	Lugau/Erzgeb., Stadt	G	1.888	100	1.510	80,0	114	6,0	143	7,6	114
14521380	Lugau/Erzgeb., Stadt	W	4.577	100	2.324	50,8	643	14,0	930	20,3	592
14521390	Marienberg, Stadt	G	4.334	100	3.821	88,2	152	3,5	164	3,8	146
14521390	Marienberg, Stadt	W	8.925	100	5.491	61,5	528	5,9	1.315	14,7	1.320
14521400	Mildenau	G	993	100	936	94,3	48	4,8	-	-	-
14521400	Mildenau	W	1.528	100	1.318	86,3	172	11,3	-	-	11
14521410	Neukirchen/Erzgeb.	G	1.891	100	1.669	88,3	115	6,1	68	3,6	10
14521410	Neukirchen/Erzgeb.	W	3.606	100	2.453	68,0	631	17,5	206	5,7	92
14521420	Niederdorf	G	345	100	314	91,0	13	3,8	-	-	17
14521420	Niederdorf	W	644	100	484	75,2	53	8,2	-	-	103
14521430	Niederwürschnitz	G	682	100	607	89,0	27	4,0	38	5,6	3
14521430	Niederwürschnitz	W	1.336	100	1.001	74,9	86	6,4	225	16,8	3
14521440	Oberwiesenthal, Kurort, Stadt	G	516	100	389	75,4	77	14,9	-	-	-
14521440	Oberwiesenthal, Kurort, Stadt	W	1.355	100	626	46,2	379	28,0	-	-	5
14521450	Oelsnitz/Erzgeb., Stadt	G	2.837	100	2.432	85,7	151	5,3	62	2,2	149
14521450	Oelsnitz/Erzgeb., Stadt	W	6.214	100	4.213	67,8	709	11,4	196	3,2	832
14521460	Olbernhau, Stadt	G	2.857	100	2.472	86,5	92	3,2	89	3,1	140
14521460	Olbernhau, Stadt	W	6.165	100	3.851	62,5	400	6,5	570	9,2	1.044

Kommune oder kommunales Wohnungs- unternehmen in %	Privatwirt- schaftliches Wohnungs- unternehmen absolut	Privatwirt- schaftliches Wohnungs- unternehmen in %	Anderes privatwirt- schaftliches Unternehmen absolut	Anderes privatwirt- schaftliches Unternehmen in %	Bund oder Land absolut	Bund oder Land in %	Organisation ohne Erwerbs- zweck absolut	Organisation ohne Erwerbs- zweck in %
6,3	1.462	4,4	465	1,4	4	-	76	0,2
19,0	13.963	9,5	4.439	3,0	8	-	458	0,3
0,3	5.395	8,9	930	1,5	69	0,1	179	0,3
0,4	70.562	22,8	11.274	3,6	676	0,2	1.027	0,3
4,8	4.644	7,4	1.184	1,9	48	0,1	160	0,3
11,0	47.527	14,0	13.184	3,9	289	0,1	1.129	0,3
3,3	796	1,0	475	0,6	52	0,1	210	0,3
11,7	6.046	3,3	2.844	1,6	227	0,1	1.049	0,6
-	-	-	3	(0,3)	-	-	3	(0,3)
-	8	(0,4)	40	2,2	-	-	3	(0,2)
6,3	50	1,4	23	0,6	-	-	21	0,6
18,0	447	3,7	176	1,4	6	-	116	0,9
4,5	434	11,9	52	1,4	-	-	10	0,3
9,8	3.453	28,3	333	2,7	-	-	75	0,6
-	37	5,8	-	-	-	-	4	(0,6)
-	108	7,4	-	-	-	-	4	(0,3)
(0,5)	5	(0,9)	-	-	-	-	3	(0,5)
(0,5)	38	3,1	24	2,0	-	-	7	(0,6)
(0,4)	-	-	-	-	-	-	3	(0,4)
0,9	-	-	3	(0,3)	-	-	9	(0,8)
(1,3)	-	-	-	-	-	-	-	-
3,7	-	-	-	-	-	-	-	-
3,2	3	(0,2)	7	(0,5)	-	-	-	-
13,4	14	0,5	52	1,9	5	(0,2)	29	1,0
(0,4)	-	-	3	(0,2)	-	-	-	-
1,0	23	0,8	20	0,7	-	-	-	-
(0,5)	8	(0,7)	3	(0,3)	-	-	-	-
2,2	54	2,8	27	1,4	-	-	3	(0,2)
-	-	-	-	-	-	-	-	-
2,4	-	-	15	3,0	-	-	-	-
0,9	7	(0,5)	19	1,4	-	-	3	(0,2)
2,3	57	2,2	134	5,3	-	-	4	(0,2)
3,5	3	(0,3)	3	(0,3)	-	-	-	-
11,5	38	1,5	26	1,0	-	-	-	-
3,5	4	(0,2)	8	(0,4)	-	-	13	0,7
11,6	23	0,6	79	2,0	-	-	28	0,7
(0,6)	6	(0,8)	-	-	-	-	-	-
1,9	51	3,6	-	-	-	-	3	(0,2)
6,2	3	(0,3)	4	(0,4)	-	-	3	(0,3)
20,4	22	1,0	20	0,9	-	-	3	(0,1)
(0,3)	-	-	-	-	-	-	5	(0,5)
(0,5)	3	(0,2)	19	1,0	-	-	102	5,3
(0,7)	3	(0,3)	8	(0,7)	-	-	-	-
5,6	18	1,0	10	0,6	-	-	3	(0,2)
(0,6)	3	(0,6)	4	(0,8)	-	-	3	(0,6)
1,8	61	5,7	29	2,7	-	-	4	(0,4)
2,2	-	-	-	-	-	-	-	-
6,4	6	(0,4)	3	(0,2)	-	-	3	(0,2)
3,7	-	-	-	-	-	-	-	-
14,8	-	-	-	-	-	-	-	-
(0,3)	25	1,7	-	-	3	(0,2)	-	-
0,8	184	6,1	-	-	3	(0,1)	-	-
1,2	6	(0,6)	12	1,2	-	-	-	-
3,2	35	2,1	49	2,9	-	-	3	(0,2)
(2,6)	-	-	3	(1,3)	-	-	-	-
11,0	-	-	6	(1,7)	-	-	-	-
(0,6)	-	-	3	(0,3)	-	-	8	(0,9)
1,9	13	0,7	8	(0,4)	-	-	46	2,4
1,9	-	-	3	(0,2)	-	-	3	(0,2)
7,3	3	(0,1)	6	(0,2)	-	-	3	(0,1)
9,0	-	-	13	1,5	3	(0,3)	-	-
26,2	-	-	78	3,1	5	(0,2)	-	-
(0,5)	3	(0,4)	5	(0,6)	3	(0,4)	3	(0,4)
1,2	7	(0,5)	40	2,9	10	0,7	4	(0,3)
-	-	-	-	-	-	-	-	-
-	-	-	-	-	-	-	-	-
2,4	3	(0,1)	3	(0,1)	3	(0,1)	4	(0,2)
7,8	19	0,4	6	(0,1)	3	(0,1)	7	(0,2)
14,0	3	(0,2)	3	(0,2)	-	-	4	(0,2)
47,0	5	(0,1)	3	(0,1)	-	-	12	0,2
6,0	3	(0,2)	5	(0,3)	-	-	3	(0,2)
12,9	64	1,4	22	0,5	-	-	4	(0,1)
3,4	18	0,4	9	(0,2)	21	0,5	7	(0,2)
14,8	116	1,3	45	0,5	87	1,0	28	0,3
-	3	(0,3)	3	(0,3)	-	-	3	(0,3)
0,7	9	(0,6)	11	0,7	-	-	8	(0,5)
0,5	7	(0,4)	18	1,0	-	-	4	(0,2)
2,6	36	1,0	182	5,0	-	-	6	(0,2)
4,9	-	-	-	-	-	-	-	-
16,0	-	-	4	(0,6)	-	-	-	-
(0,4)	-	-	6	(0,9)	-	-	3	(0,4)
(0,2)	-	-	19	1,4	-	-	4	(0,3)
-	9	(1,7)	34	6,6	6	(1,2)	-	-
(0,4)	41	3,0	275	20,3	35	2,6	-	-
5,3	14	0,5	25	0,9	-	-	5	(0,2)
13,4	95	1,5	149	2,4	-	-	20	0,3
4,9	24	0,8	39	1,4	3	(0,1)	-	-
16,9	146	2,4	134	2,2	13	0,2	-	-

AGS	Kreisfreie Stadt Gemeinde Landkreis Land	Merkmal	Insgesamt absolut	Insgesamt in %	Privatperson- /en absolut	Privatperson- /en in %	Gemeinschaft von Wohnungs- eigentümern absolut	Gemeinschaft von Wohnungs- eigentümern in %	Wohnungs- genossen- schaft absolut	Wohnungs- genossen- schaft in %	Kommune oder kommunales Wohnungs- unternehmen absolut
14521495	Pockau-Lengefeld, Stadt	G	2.112	100	1.931	91,4	78	3,7	47	2,2	38
14521495	Pockau-Lengefeld, Stadt	W	3.816	100	2.863	75,0	303	7,9	321	8,4	253
14521500	Raschau-Markersbach	G	1.189	100	1.039	87,4	62	5,2	4	(0,3)	65
14521500	Raschau-Markersbach	W	2.973	100	1.680	56,5	250	8,4	31	1,0	881
14521510	Scheibenberg, Stadt	G	538	100	475	88,3	38	7,1	-	-	19
14521510	Scheibenberg, Stadt	W	1.063	100	776	73,0	166	15,6	3	(0,3)	117
14521520	Schlettau, Stadt	G	611	100	552	90,3	33	5,4	15	2,5	7
14521520	Schlettau, Stadt	W	1.208	100	926	76,7	145	12,0	76	6,3	40
14521530	Schneeberg, Stadt	G	2.785	100	2.203	79,1	134	4,8	144	5,2	246
14521530	Schneeberg, Stadt	W	8.111	100	3.620	44,6	577	7,1	1.427	17,6	2.177
14521540	Schönheide	G	1.095	100	972	88,8	58	5,3	34	3,1	20
14521540	Schönheide	W	2.357	100	1.598	67,8	304	12,9	208	8,8	119
14521550	Schwarzenberg/Erzgeb., Stadt	G	3.151	100	2.562	81,3	264	8,4	259	8,2	7
14521550	Schwarzenberg/Erzgeb., Stadt	W	9.222	100	4.536	49,2	1.607	17,4	2.498	27,1	47
14521560	Sehmatal	G	1.668	100	1.497	89,7	109	6,5	6	(0,4)	38
14521560	Sehmatal	W	3.238	100	2.359	72,9	558	17,2	52	1,6	227
14521570	Seiffen/Erzgeb., Kurort	G	663	100	625	94,3	13	2,0	11	1,7	7
14521570	Seiffen/Erzgeb., Kurort	W	1.044	100	843	80,7	39	3,7	50	4,8	64
14521590	Stollberg/Erzgeb., Stadt	G	2.372	100	1.906	80,4	126	5,3	203	8,6	98
14521590	Stollberg/Erzgeb., Stadt	W	6.256	100	2.971	47,5	721	11,5	1.432	22,9	989
14521600	Stützengrün	G	985	100	948	96,2	31	3,1	8	(0,8)	3
14521600	Stützengrün	W	1.568	100	1.427	91,0	104	6,6	20	1,3	18
14521610	Tannenberg	G	340	100	325	95,6	12	3,5	-	-	4
14521610	Tannenberg	W	502	100	461	91,8	37	7,4	-	-	4
14521620	Thalheim/Erzgeb., Stadt	G	1.260	100	1.018	80,8	71	5,6	114	9,0	51
14521620	Thalheim/Erzgeb., Stadt	W	3.640	100	1.916	52,6	295	8,1	902	24,8	491
14521630	Thermalbad Wiesenbad	G	912	100	844	92,5	51	5,6	-	-	4
14521630	Thermalbad Wiesenbad	W	1.614	100	1.320	81,8	208	12,9	-	-	10
14521640	Thum, Stadt	G	1.359	100	1.248	91,8	55	4,0	-	-	33
14521640	Thum, Stadt	W	2.630	100	2.094	79,6	213	8,1	-	-	179
14521670	Wolkenstein, Stadt	G	988	100	920	93,1	37	3,7	11	1,1	8
14521670	Wolkenstein, Stadt	W	1.949	100	1.605	82,3	144	7,4	62	3,2	38
14521690	Zschopau, Stadt, Motorradstadt	G	1.946	100	1.483	76,2	81	4,2	159	8,2	207
14521690	Zschopau, Stadt, Motorradstadt	W	5.499	100	2.157	39,2	369	6,7	1.295	23,5	1.549
14521700	Zschorlau	G	1.436	100	1.342	93,5	36	2,5	17	1,2	16
14521700	Zschorlau	W	2.566	100	1.987	77,4	131	5,1	126	4,9	144
14521710	Zwönitz, Stadt	G	2.773	100	2.448	88,3	122	4,4	136	4,9	49
14521710	Zwönitz, Stadt	W	6.434	100	3.734	58,0	563	8,8	1.204	18,7	840
14522	Mittelsachsen	G	77.614	100	68.051	87,7	3.119	4,0	2.638	3,4	2.039
14522	Mittelsachsen	W	166.989	100	102.738	61,5	17.239	10,3	19.349	11,6	16.642
14522010	Altmittweida	G	623	100	590	94,7	17	2,7	-	-	4
14522010	Altmittweida	W	942	100	848	90,0	67	7,1	-	-	11
14522020	Augustusburg, Stadt	G	1.316	100	1.197	91,0	59	4,5	19	1,4	6
14522020	Augustusburg, Stadt	W	2.445	100	1.821	74,5	299	12,2	127	5,2	42
14522035	Bobritzsch-Hilbersdorf	G	1.706	100	1.594	93,4	67	3,9	8	(0,5)	30
14522035	Bobritzsch-Hilbersdorf	W	2.702	100	2.145	79,4	328	12,1	38	1,4	175
14522050	Brand-Erbisdorf, Stadt	G	1.994	100	1.582	79,3	112	5,6	118	5,9	150
14522050	Brand-Erbisdorf, Stadt	W	5.404	100	2.338	43,3	606	11,2	875	16,2	1.485
14522060	Burgstädt, Stadt	G	2.688	100	2.308	85,9	117	4,4	160	6,0	63
14522060	Burgstädt, Stadt	W	5.918	100	3.882	65,6	646	10,9	728	12,3	469
14522070	Claußnitz	G	946	100	858	90,7	47	5,0	5	(0,5)	-
14522070	Claußnitz	W	1.535	100	1.166	76,0	217	14,1	17	1,1	-
14522080	Döbeln, Stadt	G	5.015	100	4.116	82,1	196	3,9	364	7,3	-
14522080	Döbeln, Stadt	W	14.253	100	7.026	49,3	1.131	7,9	2.922	20,5	-
14522090	Dorfchemnitz	G	474	100	452	95,4	6	(1,3)	-	-	4
14522090	Dorfchemnitz	W	665	100	572	86,0	46	6,9	9	(1,4)	14
14522110	Eppendorf	G	1.115	100	1.021	91,6	43	3,9	15	1,3	28
14522110	Eppendorf	W	2.011	100	1.543	76,7	146	7,3	90	4,5	186
14522120	Erlau	G	1.073	100	1.037	96,6	23	2,1	-	-	-
14522120	Erlau	W	1.432	100	1.274	89,0	100	7,0	-	-	5
14522140	Flöha, Stadt	G	2.062	100	1.575	76,4	106	5,1	142	6,9	181
14522140	Flöha, Stadt	W	6.274	100	2.580	41,1	601	9,6	1.210	19,3	1.570
14522150	Frankenberg/Sa., Stadt, Garnisonsstadt	G	3.055	100	2.446	80,1	207	6,8	201	6,6	119
14522150	Frankenberg/Sa., Stadt, Garnisonsstadt	W	8.394	100	4.073	48,5	1.208	14,4	1.593	19,0	1.009
14522170	Frauenstein, Stadt	G	874	100	817	93,5	29	3,3	-	-	19
14522170	Frauenstein, Stadt	W	1.343	100	1.101	82,0	137	10,2	-	-	92
14522180	Freiberg, Stadt, Universitätsstadt	G	6.344	100	4.435	69,9	451	7,1	576	9,1	591
14522180	Freiberg, Stadt, Universitätsstadt	W	24.220	100	8.800	36,3	2.912	12,0	4.726	19,5	5.544
14522190	Geringswalde, Stadt	G	1.228	100	1.132	92,2	48	3,9	8	(0,7)	30
14522190	Geringswalde, Stadt	W	2.255	100	1.789	79,3	231	10,2	7	(0,3)	167
14522200	Großhartmannsdorf	G	800	100	774	96,8	18	2,3	3	(0,4)	-
14522200	Großhartmannsdorf	W	1.145	100	1.060	92,6	59	5,2	7	(0,6)	3
14522210	Großschirma, Stadt	G	1.829	100	1.751	95,7	57	3,1	-	-	-
14522210	Großschirma, Stadt	W	2.684	100	2.338	87,1	287	10,7	-	-	-
14522220	Großweitzschen	G	839	100	765	91,2	25	3,0	-	-	7
14522220	Großweitzschen	W	1.463	100	983	67,2	116	7,9	-	-	41
14522230	Hainichen, Stadt	G	2.234	100	2.057	92,1	64	2,9	92	4,1	-
14522230	Hainichen, Stadt	W	4.467	100	3.246	72,7	420	9,4	742	16,6	-
14522240	Halsbrücke	G	1.595	100	1.490	93,4	48	3,0	18	1,1	15
14522240	Halsbrücke	W	2.595	100	1.973	76,0	332	12,8	86	3,3	54
14522250	Hartha, Stadt	G	1.870	100	1.594	85,2	50	2,7	122	6,5	78
14522250	Hartha, Stadt	W	4.054	100	2.344	57,8	284	7,0	747	18,4	542
14522260	Hartmannsdorf	G	1.084	100	914	84,3	88	8,1	46	4,2	-
14522260	Hartmannsdorf	W	2.434	100	1.404	57,7	540	22,2	274	11,3	-
14522275	Jahnatal	G	1.605	100	1.535	95,6	19	1,2	18	1,1	12
14522275	Jahnatal	W	2.448	100	2.095	85,6	96	3,9	129	5,3	56
14522280	Königsfeld	G	484	100	463	95,7	12	2,5	-	-	5
14522280	Königsfeld	W	663	100	566	85,4	76	11,5	-	-	14
14522290	Königshain-Wiederau	G	852	100	824	96,7	16	1,9	-	-	7
14522290	Königshain-Wiederau	W	1.207	100	1.058	87,7	76	6,3	-	-	23
14522300	Kriebstein	G	705	100	655	92,9	12	1,7	-	-	37
14522300	Kriebstein	W	1.044	100	787	75,4	56	5,4	-	-	199
14522310	Leisnig, Stadt	G	2.465	100	2.225	90,3	72	2,9	73	3,0	36

Kommune oder kommunales Wohnungs- unternehmen in %	Privatwirt- schaftliches Wohnungs- unternehmen absolut	Privatwirt- schaftliches Wohnungs- unternehmen in %	Anderes privatwirt- schaftliches Unternehmen absolut	Anderes privatwirt- schaftliches Unternehmen in %	Bund oder Land absolut	Bund oder Land in %	Organisation ohne Erwerbs- zweck absolut	Organisation ohne Erwerbs- zweck in %
1,8	-	-	10	0,5	-	-	10	0,5
6,6	4	(0,1)	37	1,0	4	(0,1)	21	0,6
5,5	-	-	14	1,2	-	-	-	-
29,6	3	(0,1)	123	4,1	-	-	6	(0,2)
3,5	-	-	3	(0,6)	-	-	-	-
11,0	-	-	3	(0,3)	-	-	-	-
(1,1)	3	(0,5)	-	-	-	-	3	(0,5)
3,3	7	(0,6)	11	0,9	-	-	3	(0,2)
8,8	23	0,8	12	0,4	6	(0,2)	12	0,4
26,8	170	2,1	57	0,7	41	0,5	35	0,4
1,8	10	0,9	7	(0,6)	-	-	-	-
5,0	61	2,6	68	2,9	-	-	4	(0,2)
(0,2)	33	1,0	17	0,5	-	-	9	(0,3)
0,5	264	2,9	76	0,8	-	-	194	2,1
2,3	-	-	-	-	3	(0,2)	10	0,6
7,0	-	-	9	(0,3)	3	(0,1)	32	1,0
(1,1)	6	(0,9)	-	-	-	-	6	(0,9)
6,1	48	4,6	-	-	-	-	6	(0,6)
4,1	15	0,6	16	0,7	-	-	3	(0,1)
15,8	75	1,2	60	1,0	-	-	11	0,2
(0,3)	-	-	-	-	3	(0,3)	-	-
1,1	-	-	-	-	4	(0,3)	-	-
(1,2)	-	-	-	-	-	-	-	-
(0,8)	-	-	-	-	-	-	-	-
4,0	-	-	9	(0,7)	-	-	3	(0,2)
13,5	4	(0,1)	33	0,9	-	-	4	(0,1)
(0,4)	3	(0,3)	11	1,2	-	-	3	(0,3)
0,6	9	(0,6)	61	3,8	-	-	4	(0,2)
2,4	8	(0,6)	6	(0,4)	-	-	3	(0,2)
6,8	72	2,7	48	1,8	6	(0,2)	10	0,4
(0,8)	7	(0,7)	6	(0,6)	-	-	-	-
1,9	42	2,2	59	3,0	-	-	3	(0,2)
10,6	-	-	10	0,5	-	-	4	(0,2)
28,2	8	(0,1)	107	1,9	-	-	10	0,2
1,1	-	-	7	(0,5)	-	-	16	1,1
5,6	-	-	16	0,6	-	-	159	6,2
1,8	9	(0,3)	3	(0,1)	-	-	9	(0,3)
13,1	77	1,2	9	(0,1)	-	-	13	0,2
2,6	855	1,1	706	0,9	69	0,1	144	0,2
10,0	6.871	4,1	3.490	2,1	222	0,1	443	0,3
(0,6)	-	-	4	(0,6)	-	-	3	(0,5)
1,2	3	(0,3)	10	1,1	-	-	4	(0,4)
(0,5)	23	1,7	7	(0,5)	-	-	-	-
1,7	120	4,9	36	1,5	-	-	-	-
1,8	-	-	-	-	-	-	5	(0,3)
6,5	-	-	11	0,4	-	-	11	0,4
7,5	11	0,6	7	(0,4)	15	0,8	4	(0,2)
27,5	51	0,9	22	0,4	21	0,4	7	(0,1)
2,3	24	0,9	16	0,6	-	-	9	(0,3)
7,9	103	1,7	83	1,4	-	-	12	0,2
-	29	3,1	5	(0,5)	-	-	3	(0,3)
-	104	6,8	31	2,0	-	-	3	(0,2)
-	273	5,4	58	1,2	-	-	5	(0,1)
-	2.703	19,0	398	2,8	7	-	61	0,4
(0,8)	-	-	11	2,3	-	-	3	(0,6)
2,1	-	-	23	3,5	-	-	3	(0,5)
2,5	-	-	5	(0,4)	-	-	3	(0,3)
9,2	-	-	41	2,0	-	-	4	(0,2)
-	3	(0,3)	3	(0,3)	3	(0,3)	3	(0,3)
(0,3)	34	2,4	13	0,9	3	(0,2)	3	(0,2)
8,8	21	1,0	32	1,6	-	-	3	(0,1)
25,0	156	2,5	157	2,5	-	-	8	(0,1)
3,9	4	(0,1)	44	1,4	9	(0,3)	13	0,4
12,0	42	0,5	326	3,9	108	1,3	27	0,3
2,2	-	-	3	(0,3)	-	-	6	(0,7)
6,9	-	-	7	(0,5)	-	-	7	(0,5)
9,3	190	3,0	82	1,3	3	-	13	0,2
22,9	1.608	6,6	563	2,3	8	-	56	0,2
2,4	-	-	3	(0,2)	3	(0,2)	3	(0,2)
7,4	3	(0,1)	15	0,7	3	(0,1)	38	1,7
-	-	-	3	(0,4)	3	(0,4)	-	-
(0,3)	4	(0,3)	5	(0,4)	3	(0,3)	3	(0,3)
-	4	(0,2)	7	(0,4)	4	(0,2)	-	-
-	21	0,8	28	1,0	7	(0,3)	3	(0,1)
(0,8)	19	2,3	25	3,0	-	-	3	(0,4)
2,8	168	11,5	155	10,6	-	-	3	(0,2)
-	4	(0,2)	18	0,8	-	-	3	(0,1)
-	19	0,4	37	0,8	-	-	3	(0,1)
0,9	12	0,8	11	0,7	-	-	-	-
2,1	78	3,0	77	3,0	-	-	-	-
4,2	16	0,9	10	0,5	-	-	-	-
13,4	83	2,0	46	1,1	4	(0,1)	-	-
-	24	2,2	4	(0,4)	-	-	4	(0,4)
-	204	8,4	9	(0,4)	-	-	9	(0,4)
0,7	6	(0,4)	9	(0,6)	-	-	3	(0,2)
2,3	27	1,1	37	1,5	-	-	10	0,4
(1,0)	-	-	-	-	-	-	3	(0,6)
2,1	-	-	-	-	-	-	6	(0,9)
(0,8)	3	(0,4)	3	(0,4)	-	-	3	(0,4)
1,9	17	1,4	27	2,2	-	-	4	(0,3)
5,2	-	-	3	(0,4)	-	-	-	-
19,1	-	-	3	(0,3)	-	-	-	-
1,5	24	1,0	23	0,9	-	-	6	(0,2)

AGS	Kreisfreie Stadt Gemeinde Landkreis Land	Merkmal	Insgesamt absolut	Insgesamt in %	Privatperson- /en absolut	Privatperson- /en in %	Gemeinschaft von Wohnungs- eigentümern absolut	Gemeinschaft von Wohnungs- eigentümern in %	Wohnungs- genossen- schaft absolut	Wohnungs- genossen- schaft in %	Kommune oder kommunales Wohnungs- unternehmen absolut
14522310	Leisnig, Stadt	W	4.624	100	3.231	69,9	316	6,8	463	10,0	246
14522320	Leubsdorf	G	949	100	877	92,4	41	4,3	-	-	12
14522320	Leubsdorf	W	1.671	100	1.344	80,4	140	8,4	-	-	71
14522330	Lichtenau	G	2.491	100	2.411	96,8	50	2,0	-	-	15
14522330	Lichtenau	W	3.415	100	3.019	88,4	248	7,3	-	-	91
14522340	Lichtenberg/Erzgeb.	G	727	100	671	92,3	45	6,2	-	-	-
14522340	Lichtenberg/Erzgeb.	W	1.274	100	944	74,1	256	20,1	-	-	-
14522350	Lunzenau, Stadt	G	1.330	100	1.237	93,0	33	2,5	44	3,3	8
14522350	Lunzenau, Stadt	W	2.265	100	1.743	77,0	120	5,3	330	14,6	44
14522360	Mittweida, Stadt, Hochschulstadt	G	3.057	100	2.535	82,9	181	5,9	190	6,2	65
14522360	Mittweida, Stadt, Hochschulstadt	W	9.318	100	4.646	49,9	1.353	14,5	1.645	17,7	1.230
14522380	Mühlau	G	672	100	640	95,2	20	3,0	11	1,6	-
14522380	Mühlau	W	1.009	100	860	85,2	97	9,6	54	5,4	-
14522390	Mulda/Sa.	G	700	100	637	91,0	19	2,7	26	3,7	5
14522390	Mulda/Sa.	W	1.227	100	885	72,1	100	8,1	173	14,1	28
14522400	Neuhausen/Erzgeb.	G	781	100	707	90,5	24	3,1	25	3,2	3
14522400	Neuhausen/Erzgeb.	W	1.400	100	1.048	74,9	100	7,1	115	8,2	19
14522420	Niederwiesa	G	1.439	100	1.323	91,9	60	4,2	10	0,7	27
14522420	Niederwiesa	W	2.395	100	1.851	77,3	268	11,2	59	2,5	179
14522430	Oberschöna	G	1.106	100	1.061	95,9	18	1,6	-	-	22
14522430	Oberschöna	W	1.555	100	1.370	88,1	48	3,1	-	-	119
14522440	Oederan, Stadt	G	2.182	100	1.940	88,9	78	3,6	40	1,8	114
14522440	Oederan, Stadt	W	4.167	100	2.787	66,9	339	8,1	301	7,2	715
14522460	Penig, Stadt	G	2.424	100	2.209	91,1	107	4,4	3	(0,1)	62
14522460	Penig, Stadt	W	4.528	100	3.433	75,8	444	9,8	18	0,4	442
14522470	Rechenberg-Bienenmühle	G	620	100	575	92,7	21	3,4	-	-	3
14522470	Rechenberg-Bienenmühle	W	1.041	100	803	77,1	112	10,8	-	-	24
14522480	Reinsberg	G	949	100	919	96,8	21	2,2	-	-	4
14522480	Reinsberg	W	1.355	100	1.224	90,3	97	7,2	-	-	16
14522490	Rochlitz, Stadt, Stadt des Roten Porphyrs	G	1.291	100	1.040	80,6	70	5,4	98	7,6	68
14522490	Rochlitz, Stadt, Stadt des Roten Porphyrs	W	3.397	100	1.636	48,2	370	10,9	750	22,1	487
14522500	Rossau	G	1.047	100	941	89,9	37	3,5	-	-	8
14522500	Rossau	W	1.613	100	1.251	77,6	160	9,9	-	-	38
14522510	Roßwein, Stadt	G	2.044	100	1.799	88,0	65	3,2	91	4,5	11
14522510	Roßwein, Stadt	W	4.143	100	2.748	66,3	363	8,8	539	13,0	44
14522520	Sayda, Stadt	G	496	100	438	88,3	34	6,9	-	-	12
14522520	Sayda, Stadt	W	884	100	600	67,9	189	21,4	-	-	53
14522530	Seelitz	G	622	100	608	97,7	7	(1,1)	-	-	3
14522530	Seelitz	W	842	100	786	93,3	20	2,4	-	-	18
14522540	Striegistal	G	1.519	100	1.454	95,7	25	1,6	18	1,2	3
14522540	Striegistal	W	2.065	100	1.834	88,8	72	3,5	88	4,3	16
14522550	Taura	G	738	100	685	92,8	16	2,2	16	2,2	3
14522550	Taura	W	1.231	100	1.029	83,6	68	5,5	75	6,1	8
14522570	Waldheim, Stadt	G	2.044	100	1.739	85,1	73	3,6	57	2,8	135
14522570	Waldheim, Stadt	W	4.913	100	2.990	60,9	569	11,6	327	6,7	817
14522580	Wechselburg	G	603	100	564	93,5	20	3,3	-	-	20
14522580	Wechselburg	W	910	100	718	78,9	62	6,8	-	-	115
14522590	Weißenborn/Erzgeb.	G	662	100	591	89,3	37	5,6	14	2,1	18
14522590	Weißenborn/Erzgeb.	W	1.378	100	873	63,4	279	20,2	65	4,7	126
14522600	Zettlitz	G	248	100	236	95,2	4	(1,6)	3	(1,2)	-
14522600	Zettlitz	W	356	100	275	77,2	36	10,1	24	6,7	-
14523	Vogtlandkreis	G	58.077	100	50.316	86,6	3.193	5,5	1.691	2,9	1.768
14523	Vogtlandkreis	W	132.625	100	77.167	58,2	18.486	13,9	13.417	10,1	16.541
14523010	Adorf/Vogtl., Stadt	G	1.408	100	1.225	87,0	43	3,1	65	4,6	64
14523010	Adorf/Vogtl., Stadt	W	2.803	100	1.710	61,0	163	5,8	458	16,3	383
14523020	Auerbach/Vogtl., Stadt	G	4.173	100	3.555	85,2	212	5,1	193	4,6	166
14523020	Auerbach/Vogtl., Stadt	W	10.543	100	5.653	53,6	1.019	9,7	1.754	16,6	1.850
14523030	Bad Brambach	G	790	100	744	94,2	12	1,5	5	(0,6)	18
14523030	Bad Brambach	W	1.073	100	882	82,2	38	3,5	25	2,3	104
14523040	Bad Elster, Stadt	G	933	100	800	85,7	46	4,9	36	3,9	-
14523040	Bad Elster, Stadt	W	2.330	100	1.145	49,1	319	13,7	307	13,2	-
14523050	Bergen	G	351	100	342	98,3	7	(2,0)	-	-	-
14523050	Bergen	W	483	100	459	95,0	18	3,7	-	-	-
14523060	Bösenbrunn	G	421	100	407	96,7	14	3,3	-	-	-
14523060	Bösenbrunn	W	545	100	482	88,4	53	9,7	-	-	-
14523080	Eichigt	G	474	100	465	97,5	10	2,1	-	-	3
14523080	Eichigt	W	614	100	557	90,7	52	8,5	-	-	7
14523090	Ellefeld	G	756	100	701	92,7	33	4,4	5	(0,7)	16
14523090	Ellefeld	W	1.447	100	1.088	75,2	108	7,5	42	2,9	205
14523100	Elsterberg, Stadt	G	1.127	100	1.002	88,9	52	4,6	13	1,2	37
14523100	Elsterberg, Stadt	W	2.333	100	1.687	72,3	232	9,9	92	3,9	246
14523120	Falkenstein/Vogtl., Stadt	G	2.149	100	1.908	88,8	127	5,9	25	1,2	4
14523120	Falkenstein/Vogtl., Stadt	W	5.114	100	3.878	75,8	540	10,6	184	3,6	43
14523130	Grünbach	G	588	100	559	95,1	26	4,4	-	-	-
14523130	Grünbach	W	828	100	740	89,4	78	9,4	-	-	3
14523150	Heinsdorfergrund	G	655	100	625	95,4	23	3,5	-	-	6
14523150	Heinsdorfergrund	W	946	100	794	83,9	96	10,1	-	-	25
14523160	Klingenthal, Stadt	G	2.484	100	2.209	88,9	113	4,5	63	2,5	3
14523160	Klingenthal, Stadt	W	4.813	100	3.096	64,3	515	10,7	607	12,6	13
14523170	Lengenfeld, Stadt	G	2.169	100	2.019	93,1	79	3,6	35	1,6	5
14523170	Lengenfeld, Stadt	W	3.736	100	2.906	77,8	410	11,0	241	6,5	25
14523190	Limbach	G	520	100	509	97,9	12	2,3	-	-	-
14523190	Limbach	W	704	100	664	94,3	38	5,4	-	-	-
14523200	Markneukirchen, Stadt	G	2.245	100	2.062	91,8	76	3,4	62	2,8	14
14523200	Markneukirchen, Stadt	W	3.993	100	3.149	78,9	241	6,0	452	11,3	53
14523230	Mühlental	G	481	100	470	97,9	6	(1,2)	-	-	-
14523230	Mühlental	W	587	100	564	96,1	20	3,4	-	-	-
14523245	Muldenhammer	G	1.053	100	1.002	95,2	25	2,4	-	-	23
14523245	Muldenhammer	W	1.593	100	1.333	83,7	89	5,6	-	-	163
14523260	Netzschkau, Stadt	G	1.185	100	1.065	89,9	76	6,4	32	2,7	3
14523260	Netzschkau, Stadt	W	2.178	100	1.622	74,5	339	15,6	149	6,8	11
14523270	Neuensalz	G	766	100	709	92,6	33	4,3	-	-	-
14523270	Neuensalz	W	1.076	100	901	83,7	131	12,2	-	-	-

Kommune oder kommunales Wohnungs- unternehmen in %	Privatwirt- schaftliches Wohnungs- unternehmen absolut	Privatwirt- schaftliches Wohnungs- unternehmen in %	Anderes privatwirt- schaftliches Unternehmen absolut	Anderes privatwirt- schaftliches Unternehmen in %	Bund oder Land absolut	Bund oder Land in %	Organisation ohne Erwerbs- zweck absolut	Organisation ohne Erwerbs- zweck in %
5,3	173	3,7	160	3,5	-	-	32	0,7
1,3	15	1,6	3	(0,3)	3	(0,3)	-	-
4,2	95	5,7	14	0,8	3	(0,2)	-	-
0,6	3	(0,1)	9	(0,4)	-	-	-	-
2,7	11	0,3	46	1,3	4	(0,1)	-	-
-	6	(0,8)	3	(0,4)	-	-	-	-
-	54	4,2	15	1,2	3	(0,2)	-	-
(0,6)	-	-	6	(0,5)	-	-	3	(0,2)
1,9	5	(0,2)	19	0,8	3	(0,1)	3	(0,1)
2,1	31	1,0	44	1,4	-	-	4	(0,1)
13,2	203	2,2	201	2,2	3	-	38	0,4
-	-	-	-	-	-	-	-	-
-	-	-	-	-	-	-	-	-
(0,7)	-	-	12	1,7	-	-	4	(0,6)
2,3	-	-	38	3,1	-	-	5	(0,4)
(0,4)	11	1,4	4	(0,5)	-	-	-	-
1,4	101	7,2	15	1,1	-	-	-	-
1,9	-	-	9	(0,6)	-	-	3	(0,2)
7,5	-	-	34	1,4	3	(0,1)	3	(0,1)
2,0	-	-	4	(0,4)	-	-	3	(0,3)
7,7	-	-	10	0,6	-	-	4	(0,3)
5,2	-	-	10	0,5	-	-	-	-
17,2	-	-	31	0,7	-	-	-	-
2,6	14	0,6	23	0,9	-	-	10	0,4
9,8	86	1,9	74	1,6	-	-	30	0,7
(0,5)	-	-	22	3,5	-	-	-	-
2,3	-	-	101	9,7	-	-	3	(0,3)
(0,4)	3	(0,3)	-	-	-	-	3	(0,3)
1,2	12	0,9	-	-	-	-	3	(0,2)
5,3	7	(0,5)	7	(0,5)	-	-	3	(0,2)
14,3	54	1,6	91	2,7	-	-	9	(0,3)
(0,8)	-	-	57	5,4	-	-	3	(0,3)
2,4	-	-	158	9,8	-	-	3	(0,2)
0,5	54	2,6	14	0,7	-	-	4	(0,2)
1,1	382	9,2	59	1,4	-	-	9	(0,2)
2,4	-	-	12	2,4	-	-	3	(0,6)
6,0	-	-	42	4,8	-	-	3	(0,3)
(0,5)	-	-	-	-	-	-	3	(0,5)
2,1	12	1,4	-	-	-	-	4	(0,5)
(0,2)	5	(0,3)	11	0,7	-	-	-	-
0,8	22	1,1	25	1,2	-	-	3	(0,1)
(0,4)	-	-	11	1,5	4	(0,5)	3	(0,4)
(0,6)	-	-	30	2,4	15	1,2	10	0,8
6,6	16	0,8	20	1,0	-	-	3	(0,1)
16,6	103	2,1	106	2,2	-	-	3	(0,1)
3,3	-	-	4	(0,7)	-	-	3	(0,5)
12,6	-	-	18	2,0	-	-	-	-
2,7	4	(0,6)	4	(0,6)	3	(0,5)	-	-
9,1	10	0,7	18	1,3	5	(0,4)	3	(0,2)
-	-	-	5	(2,0)	3	(1,2)	-	-
-	-	-	15	4,2	3	(0,8)	-	-
3,0	518	0,9	425	0,7	11	-	161	0,3
12,5	3.728	2,8	2.531	1,9	36	-	721	0,5
4,5	3	(0,2)	11	0,8	-	-	-	-
13,7	17	0,6	44	1,6	5	(0,2)	21	0,7
4,0	14	0,3	23	0,6	-	-	10	0,2
17,5	107	1,0	124	1,2	-	-	37	0,4
2,3	3	(0,4)	11	1,4	3	(0,4)	-	-
9,7	12	1,1	15	1,4	4	(0,4)	-	-
-	47	5,0	3	(0,3)	3	(0,3)	3	(0,3)
-	534	22,9	24	1,0	10	0,4	3	(0,1)
-	-	-	-	-	-	-	-	-
-	-	-	3	(0,6)	-	-	3	(0,6)
-	-	-	-	-	-	-	3	(0,7)
-	-	-	4	(0,7)	-	-	3	(0,6)
(0,6)	-	-	3	(0,6)	-	-	3	(0,6)
(1,1)	-	-	3	(0,5)	-	-	5	(0,8)
2,1	-	-	-	-	-	-	-	-
14,2	-	-	-	-	-	-	5	(0,3)
3,3	14	1,2	4	(0,4)	-	-	6	(0,5)
10,5	56	2,4	22	0,9	-	-	6	(0,3)
(0,2)	55	2,6	29	1,3	-	-	3	(0,1)
0,8	300	5,9	156	3,1	-	-	7	(0,1)
-	3	(0,5)	-	-	-	-	-	-
(0,4)	6	(0,7)	-	-	-	-	-	-
(0,9)	-	-	3	(0,5)	-	-	-	-
2,6	-	-	32	3,4	-	-	-	-
(0,1)	86	3,5	11	0,4	-	-	5	(0,2)
0,3	536	11,1	31	0,6	-	-	10	0,2
(0,2)	11	0,5	9	(0,4)	-	-	9	(0,4)
0,7	85	2,3	65	1,7	-	-	10	0,3
-	-	-	-	-	-	-	-	-
-	-	-	-	-	-	-	-	-
0,6	6	(0,3)	16	0,7	-	-	-	-
1,3	29	0,7	61	1,5	-	-	5	(0,1)
-	-	-	-	-	-	-	3	(0,6)
-	-	-	-	-	-	-	3	(0,5)
2,2	4	(0,4)	-	-	3	(0,3)	3	(0,3)
10,2	4	(0,3)	3	(0,2)	3	(0,2)	3	(0,2)
(0,3)	-	-	3	(0,3)	-	-	6	(0,5)
0,5	4	(0,2)	6	(0,3)	-	-	54	2,5
-	-	-	9	(1,2)	-	-	14	1,8
-	-	-	32	3,0	-	-	14	1,3

AGS	Kreisfreie Stadt Gemeinde Landkreis Land	Merkmal	Insgesamt absolut	Insgesamt in %	Privatperson- /en absolut	Privatperson- /en in %	Gemeinschaft von Wohnungs- eigentümern absolut	Gemeinschaft von Wohnungs- eigentümern in %	Wohnungs- genossen- schaft absolut	Wohnungs- genossen- schaft in %	Kommune oder kommunales Wohnungs- unternehmen absolut
14523280	Neumark	G	929	100	871	93,8	41	4,4	13	1,4	-
14523280	Neumark	W	1.503	100	1.170	77,8	242	16,1	83	5,5	-
14523290	Neustadt/Vogtl.	G	348	100	334	96,0	8	(2,3)	-	-	5
14523290	Neustadt/Vogtl.	W	482	100	413	85,7	22	4,6	-	-	46
14523300	Oelsnitz/Vogtl., Stadt	G	2.752	100	2.323	84,4	159	5,8	115	4,2	125
14523300	Oelsnitz/Vogtl., Stadt	W	6.216	100	3.634	58,5	772	12,4	582	9,4	1.006
14523310	Pausa-Mühltroff, Stadt	G	1.665	100	1.610	96,7	39	2,3	8	(0,5)	-
14523310	Pausa-Mühltroff, Stadt	W	2.542	100	2.332	91,7	111	4,4	56	2,2	-
14523320	Plauen, Stadt	G	11.252	100	8.228	73,1	1.242	11,0	598	5,3	758
14523320	Plauen, Stadt	W	41.283	100	15.045	36,4	9.546	23,1	5.469	13,2	8.200
14523330	Pöhl	G	797	100	726	91,1	54	6,8	-	-	8
14523330	Pöhl	W	1.381	100	952	68,9	358	25,9	4	(0,3)	56
14523340	Reichenbach im Vogtland, Stadt	G	4.663	100	3.681	78,9	274	5,9	354	7,6	251
14523340	Reichenbach im Vogtland, Stadt	W	12.982	100	6.186	47,7	1.390	10,7	2.464	19,0	2.226
14523360	Rodewisch, Stadt	G	1.744	100	1.529	87,7	88	5,0	9	(0,5)	84
14523360	Rodewisch, Stadt	W	3.692	100	2.348	63,6	418	11,3	57	1,5	679
14523365	Rosenbach/Vogtl.	G	1.332	100	1.252	94,0	42	3,2	-	-	37
14523365	Rosenbach/Vogtl.	W	2.090	100	1.561	74,7	289	13,8	-	-	233
14523370	Schöneck/Vogtl., Stadt	G	900	100	825	91,7	50	5,6	18	2,0	-
14523370	Schöneck/Vogtl., Stadt	W	1.660	100	1.322	79,6	178	10,7	147	8,9	-
14523380	Steinberg	G	819	100	770	94,0	26	3,2	-	-	10
14523380	Steinberg	W	1.327	100	1.063	80,1	98	7,4	-	-	121
14523410	Theuma	G	369	100	363	98,1	7	(1,9)	-	-	-
14523410	Theuma	W	464	100	418	90,1	46	9,9	-	-	-
14523420	Tirpersdorf	G	536	100	523	97,9	10	1,9	-	-	-
14523420	Tirpersdorf	W	677	100	640	94,5	34	5,0	-	-	-
14523430	Treuen, Stadt	G	2.285	100	2.096	91,7	71	3,1	40	1,8	43
14523430	Treuen, Stadt	W	4.226	100	3.230	76,4	287	6,8	245	5,8	268
14523440	Triebel/Vogtl.	G	456	100	439	96,9	-	-	-	-	14
14523440	Triebel/Vogtl.	W	625	100	550	88,0	-	-	-	-	80
14523450	Weischlitz	G	1.958	100	1.832	93,6	43	2,2	-	-	65
14523450	Weischlitz	W	2.983	100	2.301	77,1	165	5,5	-	-	496
14523460	Werda	G	541	100	528	97,8	10	1,8	-	-	-
14523460	Werda	W	729	100	693	95,1	27	3,7	-	-	-
14524	Zwickau	G	72.257	100	61.101	84,6	4.896	6,8	2.377	3,3	2.046
14524	Zwickau	W	181.368	100	99.955	55,1	29.419	16,2	19.867	11,0	18.283
14524010	Bernsdorf	G	727	100	699	96,1	26	3,6	-	-	-
14524010	Bernsdorf	W	1.049	100	920	87,7	100	9,5	-	-	-
14524020	Callenberg	G	1.612	100	1.533	95,1	54	3,3	-	-	7
14524020	Callenberg	W	2.341	100	1.997	85,3	204	8,7	-	-	13
14524030	Crimmitschau, Stadt	G	4.462	100	3.803	85,2	319	7,1	117	2,6	3
14524030	Crimmitschau, Stadt	W	11.232	100	6.435	57,3	1.850	16,5	1.155	10,3	28
14524040	Crinitzberg	G	536	100	516	96,3	15	2,8	-	-	-
14524040	Crinitzberg	W	912	100	803	88,0	46	5,0	-	-	-
14524050	Dennheritz	G	447	100	423	94,6	10	2,2	-	-	7
14524050	Dennheritz	W	649	100	566	87,2	46	7,1	-	-	36
14524060	Fraureuth	G	1.357	100	1.205	88,8	50	3,7	69	5,1	18
14524060	Fraureuth	W	2.744	100	1.751	63,8	233	8,5	550	20,0	120
14524070	Gersdorf	G	1.081	100	985	91,1	71	6,6	-	-	13
14524070	Gersdorf	W	2.039	100	1.593	78,1	318	15,6	-	-	59
14524080	Glauchau, Stadt	G	5.412	100	4.502	83,2	349	6,4	229	4,2	6
14524080	Glauchau, Stadt	W	13.355	100	7.406	55,5	2.022	15,1	1.739	13,0	34
14524090	Hartenstein, Stadt	G	1.257	100	1.169	93,0	55	4,4	15	1,2	10
14524090	Hartenstein, Stadt	W	2.238	100	1.669	74,6	379	16,9	110	4,9	53
14524100	Hartmannsdorf b. Kirchberg	G	388	100	371	95,6	13	3,4	-	-	3
14524100	Hartmannsdorf b. Kirchberg	W	599	100	531	88,6	43	7,2	10	1,7	3
14524110	Hirschfeld	G	357	100	341	95,5	6	(1,7)	-	-	4
14524110	Hirschfeld	W	492	100	452	91,9	14	2,8	-	-	24
14524120	Hohenstein-Ernstthal, Stadt	G	3.088	100	2.547	82,5	188	6,1	162	5,2	144
14524120	Hohenstein-Ernstthal, Stadt	W	8.439	100	4.235	50,2	964	11,4	1.307	15,5	1.489
14524130	Kirchberg, Stadt	G	2.069	100	1.877	90,7	102	4,9	35	1,7	39
14524130	Kirchberg, Stadt	W	4.324	100	2.996	69,3	547	12,7	257	5,9	493
14524140	Langenbernsdorf	G	1.208	100	1.165	96,4	26	2,2	-	-	11
14524140	Langenbernsdorf	W	1.586	100	1.399	88,2	100	6,3	-	-	47
14524150	Langenweißbach	G	721	100	655	90,8	41	5,7	3	(0,4)	13
14524150	Langenweißbach	W	1.186	100	879	74,1	188	15,9	9	(0,8)	65
14524160	Lichtenstein/Sa., Stadt	G	2.540	100	2.154	84,8	116	4,6	164	6,5	85
14524160	Lichtenstein/Sa., Stadt	W	6.358	100	3.588	56,4	550	8,7	1.363	21,4	772
14524170	Lichtentanne	G	1.792	100	1.644	91,7	91	5,1	15	0,8	26
14524170	Lichtentanne	W	3.248	100	2.509	77,2	356	11,0	166	5,1	190
14524180	Limbach-Oberfrohna, Stadt	G	5.258	100	4.549	86,5	306	5,8	127	2,4	222
14524180	Limbach-Oberfrohna, Stadt	W	13.421	100	8.237	61,4	1.750	13,0	812	6,1	2.141
14524190	Meerane, Stadt	G	3.508	100	2.875	82,0	248	7,1	125	3,6	195
14524190	Meerane, Stadt	W	9.022	100	4.672	51,8	1.544	17,1	1.015	11,3	1.580
14524200	Mülsen	G	3.066	100	2.792	91,1	204	6,7	24	0,8	18
14524200	Mülsen	W	5.656	100	3.898	68,9	1.382	24,4	115	2,0	87
14524210	Neukirchen/Pleiße	G	1.069	100	979	91,6	47	4,4	11	1,0	21
14524210	Neukirchen/Pleiße	W	2.121	100	1.607	75,8	207	9,8	89	4,2	122
14524220	Niederfrohna	G	737	100	709	96,2	25	3,4	-	-	5
14524220	Niederfrohna	W	1.072	100	946	88,2	82	7,6	-	-	39
14524230	Oberlungwitz, Stadt	G	1.464	100	1.282	87,6	81	5,5	37	2,5	43
14524230	Oberlungwitz, Stadt	W	2.972	100	1.865	62,8	400	13,5	284	9,6	343
14524240	Oberwiera	G	357	100	349	96,4	4	(1,1)	-	-	7
14524240	Oberwiera	W	473	100	426	90,1	9	(1,9)	-	-	35
14524250	Reinsdorf	G	1.949	100	1.728	88,7	126	6,5	-	-	63
14524250	Reinsdorf	W	4.018	100	2.827	70,4	575	14,3	-	-	491
14524260	Remse	G	534	100	488	91,4	27	5,1	-	-	14
14524260	Remse	W	895	100	622	69,5	158	17,7	4	(0,4)	73
14524270	Schönberg	G	288	100	278	97,2	4	(1,4)	-	-	6
14524270	Schönberg	W	389	100	357	91,8	16	4,1	-	-	19
14524280	St. Egidien	G	858	100	749	87,3	38	4,4	-	-	70
14524280	St. Egidien	W	1.711	100	1.029	60,1	242	14,1	-	-	411
14524290	Waldenburg, Stadt	G	1.261	100	1.157	91,8	42	3,3	-	-	56

Kommune oder kommunales Wohnungs- unternehmen in %	Privatwirt- schaftliches Wohnungs- unternehmen absolut	Privatwirt- schaftliches Wohnungs- unternehmen in %	Anderes privatwirt- schaftliches Unternehmen absolut	Anderes privatwirt- schaftliches Unternehmen in %	Bund oder Land absolut	Bund oder Land in %	Organisation ohne Erwerbs- zweck absolut	Organisation ohne Erwerbs- zweck in %
-	-	-	3	(0,3)	-	-	-	-
-	-	-	10	0,7	-	-	-	-
(1,4)	-	-	-	-	-	-	-	-
9,5	-	-	-	-	-	-	-	-
4,5	9	(0,3)	8	(0,3)	-	-	11	0,4
16,2	46	0,7	53	0,9	-	-	125	2,0
-	3	(0,2)	3	(0,2)	-	-	5	(0,3)
-	3	(0,1)	3	(0,1)	-	-	38	1,5
6,7	214	1,9	191	1,7	-	-	20	0,2
19,9	1.543	3,7	1.354	3,3	4	-	124	0,3
(1,0)	-	-	3	(0,4)	3	(0,4)	3	(0,4)
4,1	-	-	9	(0,7)	3	(0,2)	3	(0,2)
5,4	37	0,8	42	0,9	3	(0,1)	14	0,3
17,1	347	2,7	273	2,1	10	0,1	87	0,7
4,8	4	(0,2)	15	0,9	-	-	9	(0,5)
18,4	24	0,7	90	2,4	-	-	76	2,1
2,8	3	(0,2)	-	-	-	-	-	-
11,1	-	-	4	(0,2)	-	-	-	-
-	3	(0,3)	4	(0,4)	-	-	3	(0,3)
-	3	(0,2)	5	(0,3)	-	-	6	(0,4)
1,2	-	-	4	(0,5)	-	-	-	-
9,1	-	-	21	1,6	-	-	22	1,7
-	-	-	-	-	-	-	-	-
-	-	-	-	-	-	-	-	-
-	-	-	-	-	-	-	-	-
-	-	-	-	-	-	-	-	-
1,9	13	0,6	15	0,7	-	-	10	0,4
6,3	67	1,6	88	2,1	-	-	45	1,1
3,1	-	-	-	-	-	-	-	-
12,8	-	-	-	-	-	-	-	-
3,3	-	-	4	(0,2)	3	(0,2)	7	(0,4)
16,6	6	(0,2)	4	(0,1)	3	(0,1)	7	(0,2)
-	3	(0,6)	-	-	-	-	-	-
-	5	(0,7)	-	-	-	-	-	-
2,8	1.212	1,7	445	0,6	19	-	170	0,2
10,1	10.043	5,5	2.951	1,6	51	-	796	0,4
-	3	(0,4)	-	-	-	-	4	(0,6)
-	12	1,1	8	(0,8)	-	-	9	(0,9)
(0,4)	-	-	15	0,9	-	-	7	(0,4)
0,6	-	-	119	5,1	-	-	7	(0,3)
(0,1)	182	4,1	19	0,4	3	(0,1)	13	0,3
0,2	1.564	13,9	97	0,9	3	-	97	0,9
-	-	-	-	-	-	-	4	(0,7)
-	-	-	-	-	10	1,1	51	5,6
(1,6)	-	-	-	-	-	-	3	(0,7)
5,5	-	-	-	-	-	-	3	(0,5)
1,3	-	-	10	0,7	-	-	4	(0,3)
4,4	48	1,7	27	1,0	-	-	4	(0,1)
1,2	6	(0,6)	3	(0,3)	-	-	3	(0,3)
2,9	54	2,6	13	0,6	-	-	3	(0,1)
(0,1)	272	5,0	46	0,8	-	-	12	0,2
0,3	1.968	14,7	151	1,1	-	-	32	0,2
0,8	-	-	4	(0,3)	-	-	-	-
2,4	-	-	20	0,9	-	-	-	-
(0,8)	-	-	-	-	3	(0,8)	-	-
(0,5)	-	-	-	-	11	1,8	-	-
(1,1)	-	-	-	-	4	(1,1)	3	(0,8)
4,9	-	-	-	-	4	(0,8)	3	(0,6)
4,7	22	0,7	19	0,6	3	(0,1)	5	(0,2)
17,6	205	2,4	219	2,6	8	(0,1)	9	(0,1)
1,9	6	(0,3)	3	(0,1)	-	-	4	(0,2)
11,4	13	0,3	10	0,2	-	-	9	(0,2)
0,9	-	-	3	(0,2)	-	-	-	-
3,0	7	(0,4)	32	2,0	-	-	-	-
1,8	-	-	10	1,4	-	-	3	(0,4)
5,5	-	-	47	4,0	-	-	3	(0,3)
3,3	3	(0,1)	7	(0,3)	-	-	8	(0,3)
12,1	17	0,3	38	0,6	-	-	29	0,5
1,5	4	(0,2)	3	(0,2)	-	-	4	(0,2)
5,8	17	0,5	8	(0,2)	-	-	5	(0,2)
4,2	17	0,3	30	0,6	-	-	9	(0,2)
16,0	235	1,8	192	1,4	-	-	58	0,4
5,6	32	0,9	11	0,3	6	(0,2)	14	0,4
17,5	90	1,0	61	0,7	11	0,1	45	0,5
0,6	6	(0,2)	9	(0,3)	-	-	9	(0,3)
1,5	43	0,8	87	1,5	-	-	40	0,7
2,0	-	-	10	0,9	-	-	4	(0,4)
5,8	30	1,4	60	2,8	-	-	7	(0,3)
(0,7)	-	-	-	-	-	-	3	(0,4)
3,6	-	-	-	-	-	-	5	(0,5)
2,9	7	(0,5)	6	(0,4)	-	-	5	(0,3)
11,5	17	0,6	26	0,9	-	-	32	1,1
(2,0)	-	-	-	-	-	-	-	-
7,4	-	-	3	(0,6)	-	-	-	-
3,2	8	(0,4)	15	0,8	-	-	6	(0,3)
12,2	38	0,9	73	1,8	-	-	13	0,3
2,6	-	-	4	(0,7)	-	-	-	-
8,2	6	(0,7)	30	3,4	-	-	-	-
(2,1)	-	-	-	-	-	-	-	-
4,9	-	-	-	-	-	-	-	-
8,2	-	-	5	(0,6)	-	-	-	-
24,0	-	-	28	1,6	-	-	-	-
4,4	8	(0,6)	-	-	-	-	5	(0,4)

AGS	Kreisfreie Stadt Gemeinde Landkreis Land	Merkmal	Insgesamt absolut	Insgesamt in %	Privatperson- /en absolut	Privatperson- /en in %	Gemeinschaft von Wohnungs- eigentümern absolut	Gemeinschaft von Wohnungs- eigentümern in %	Wohnungs- genossen- schaft absolut	Wohnungs- genossen- schaft in %	Kommune oder kommunales Wohnungs- unternehmen absolut
14524290	Waldenburg, Stadt	W	2.138	100	1.596	74,6	166	7,8	-	-	296
14524300	Werdau, Stadt	G	5.107	100	4.321	84,6	321	6,3	167	3,3	174
14524300	Werdau, Stadt	W	12.564	100	7.019	55,9	2.121	16,9	1.265	10,1	1.395
14524310	Wildenfels, Stadt	G	1.082	100	1.028	95,0	42	3,9	-	-	11
14524310	Wildenfels, Stadt	W	1.781	100	1.510	84,8	215	12,1	-	-	46
14524320	Wilkau-Haßlau, Stadt	G	2.042	100	1.594	78,1	170	8,3	131	6,4	89
14524320	Wilkau-Haßlau, Stadt	W	6.045	100	2.896	47,9	978	16,2	1.047	17,3	809
14524330	Zwickau, Stadt, Hochschulstadt	G	14.624	100	10.637	72,7	1.685	11,5	938	6,4	655
14524330	Zwickau, Stadt, Hochschulstadt	W	54.301	100	20.718	38,2	11.596	21,4	8.564	15,8	6.969
14625	Bautzen	G	79.329	100	71.007	89,5	2.352	3,0	2.296	2,9	2.343
14625	Bautzen	W	156.544	100	97.027	62,0	13.058	8,3	19.600	12,5	20.213
14625010	Arnsdorf	G	1.318	100	1.236	93,8	34	2,6	11	0,8	4
14625010	Arnsdorf	W	2.246	100	1.723	76,7	215	9,6	161	7,2	15
14625020	Bautzen, Stadt	G	6.279	100	4.695	74,8	329	5,2	489	7,8	524
14625020	Bautzen, Stadt	W	22.787	100	9.246	40,6	2.013	8,8	5.097	22,4	4.901
14625030	Bernsdorf, Stadt	G	1.991	100	1.872	94,0	57	2,9	23	1,2	19
14625030	Bernsdorf, Stadt	W	3.646	100	2.711	74,4	352	9,7	188	5,2	177
14625040	Bischofswerda, Stadt	G	2.408	100	2.003	83,2	77	3,2	94	3,9	186
14625040	Bischofswerda, Stadt	W	6.156	100	3.211	52,2	418	6,8	810	13,2	1.391
14625060	Burkau	G	922	100	897	97,3	15	1,6	-	-	3
14625060	Burkau	W	1.193	100	1.120	93,9	47	3,9	-	-	10
14625080	Crostitz	G	319	100	318	99,1	-	-	-	-	-
14625080	Crostitz	W	379	100	377	100,0	-	-	-	-	-
14625090	Cunewalde	G	1.439	100	1.324	92,0	41	2,8	60	4,2	8
14625090	Cunewalde	W	2.454	100	1.629	66,4	325	13,2	425	17,3	45
14625100	Demitz-Thumitz	G	838	100	771	92,0	6	(0,7)	54	6,4	6
14625100	Demitz-Thumitz	W	1.410	100	1.115	79,1	19	1,3	238	16,9	32
14625110	Doberschau-Gaußig	G	1.306	100	1.264	96,8	25	1,9	3	(0,2)	3
14625110	Doberschau-Gaußig	W	1.945	100	1.665	85,6	147	7,6	-	-	24
14625120	Elsterheide	G	1.148	100	1.122	97,7	24	2,1	-	-	-
14625120	Elsterheide	W	1.526	100	1.424	93,3	92	6,0	-	-	-
14625130	Elstra, Stadt	G	883	100	836	94,7	16	1,8	23	2,6	-
14625130	Elstra, Stadt	W	1.266	100	1.051	83,0	67	5,3	125	9,9	-
14625140	Frankenthal	G	303	100	296	96,7	10	3,3	-	-	-
14625140	Frankenthal	W	404	100	385	95,3	23	5,7	-	-	-
14625150	Göda	G	1.018	100	988	97,1	13	1,3	3	(0,3)	3
14625150	Göda	W	1.405	100	1.275	90,7	48	3,4	7	(0,5)	16
14625160	Großdubrau	G	1.369	100	1.311	95,8	15	1,1	35	2,6	7
14625160	Großdubrau	W	2.020	100	1.620	80,2	42	2,1	319	15,8	44
14625170	Großharthau	G	962	100	922	95,8	33	3,4	-	-	4
14625170	Großharthau	W	1.348	100	1.198	88,9	124	9,2	-	-	10
14625180	Großnaundorf	G	319	100	312	98,7	3	(0,9)	-	-	-
14625180	Großnaundorf	W	421	100	403	95,7	5	(1,2)	-	-	-
14625190	Großpostwitz/O.L.	G	857	100	806	94,0	20	2,3	17	2,0	-
14625190	Großpostwitz/O.L.	W	1.395	100	1.164	83,4	158	11,3	48	3,4	-
14625200	Großröhrsdorf, Stadt	G	2.627	100	2.392	91,1	110	4,2	54	2,1	36
14625200	Großröhrsdorf, Stadt	W	4.758	100	3.501	73,6	565	11,9	329	6,9	201
14625220	Haselbachtal	G	1.319	100	1.261	95,6	50	3,8	-	-	-
14625220	Haselbachtal	W	1.856	100	1.615	87,0	233	12,6	4	(0,2)	-
14625230	Hochkirch	G	803	100	770	95,9	8	(1,0)	-	-	5
14625230	Hochkirch	W	999	100	935	93,6	28	2,8	6	(0,6)	8
14625240	Hoyerswerda, Stadt	G	5.021	100	3.423	68,2	186	3,7	613	12,2	730
14625240	Hoyerswerda, Stadt	W	19.392	100	4.520	23,3	1.145	5,9	6.154	31,7	7.185
14625250	Kamenz, Stadt	G	3.796	100	3.202	84,4	187	4,9	113	3,0	187
14625250	Kamenz, Stadt	W	9.359	100	4.919	52,6	1.172	12,5	896	9,6	1.471
14625270	Königsbrück, Stadt	G	1.269	100	1.162	91,6	58	4,6	-	-	24
14625270	Königsbrück, Stadt	W	2.402	100	1.698	70,7	397	16,5	8	(0,3)	195
14625280	Königswartha	G	979	100	896	91,5	28	2,9	17	1,7	7
14625280	Königswartha	W	1.818	100	1.089	59,9	202	11,1	168	9,2	47
14625290	Kubschütz	G	887	100	869	98,0	4	(0,5)	-	-	5
14625290	Kubschütz	W	1.140	100	1.076	94,4	16	1,4	-	-	15
14625300	Laußnitz	G	632	100	627	98,7	10	1,6	-	-	-
14625300	Laußnitz	W	845	100	805	95,3	38	4,5	-	-	3
14625310	Lauta, Stadt	G	2.669	100	2.095	78,5	56	2,1	97	3,6	95
14625310	Lauta, Stadt	W	4.678	100	2.556	54,6	320	6,8	582	12,4	508
14625320	Lichtenberg	G	498	100	473	95,0	22	4,4	-	-	-
14625320	Lichtenberg	W	755	100	649	86,0	91	12,1	6	(0,8)	5
14625330	Lohsa	G	1.774	100	1.643	92,6	83	4,7	24	1,4	7
14625330	Lohsa	W	2.591	100	1.950	75,3	498	19,2	83	3,2	35
14625340	Malschwitz	G	1.674	100	1.599	95,5	19	1,1	-	-	18
14625340	Malschwitz	W	2.202	100	1.921	87,2	63	2,9	-	-	80
14625350	Nebelschütz	G	356	100	356	98,9	-	-	-	-	-
14625350	Nebelschütz	W	464	100	449	96,8	3	(0,6)	-	-	-
14625360	Neschwitz	G	872	100	839	96,2	16	1,8	-	-	5
14625360	Neschwitz	W	1.156	100	1.044	90,3	43	3,7	9	(0,8)	41
14625370	Neukirch	G	564	100	541	95,9	19	3,4	-	-	-
14625370	Neukirch	W	797	100	714	89,6	80	10,0	-	-	-
14625380	Neukirch/Lausitz	G	1.513	100	1.393	92,1	21	1,4	48	3,2	37
14625380	Neukirch/Lausitz	W	2.442	100	1.780	72,9	62	2,5	304	12,4	258
14625390	Obergurig	G	732	100	704	96,2	10	1,4	14	1,9	3
14625390	Obergurig	W	1.048	100	908	86,6	37	3,5	68	6,5	17
14625410	Ohorn	G	775	100	754	97,3	17	2,2	-	-	3
14625410	Ohorn	W	1.107	100	982	88,7	50	4,5	-	-	9
14625420	Oßling	G	727	100	707	97,2	5	(0,7)	3	(0,4)	3
14625420	Oßling	W	954	100	867	90,9	16	1,7	15	1,6	36
14625430	Ottendorf-Okrilla	G	3.108	100	2.965	95,4	75	2,4	44	1,4	5
14625430	Ottendorf-Okrilla	W	4.746	100	3.661	77,1	549	11,6	387	8,2	34
14625440	Panschwitz-Kuckau	G	583	100	561	96,2	20	3,4	-	-	-
14625440	Panschwitz-Kuckau	W	827	100	697	84,3	128	15,5	-	-	-
14625450	Pulsnitz, Stadt	G	1.928	100	1.748	90,7	82	4,3	47	2,4	29
14625450	Pulsnitz, Stadt	W	3.829	100	2.678	69,9	486	12,7	324	8,5	219
14625460	Puschwitz	G	249	100	216	86,7	28	11,2	-	-	-
14625460	Puschwitz	W	418	100	243	58,1	174	41,6	-	-	-

Kommune oder kommunales Wohnungs- unternehmen in %	Privatwirt- schaftliches Wohnungs- unternehmen absolut	Privatwirt- schaftliches Wohnungs- unternehmen in %	Anderes privatwirt- schaftliches Unternehmen absolut	Anderes privatwirt- schaftliches Unternehmen in %	Bund oder Land absolut	Bund oder Land in %	Organisation ohne Erwerbs- zweck absolut	Organisation ohne Erwerbs- zweck in %
13,8	53	2,5	3	(0,1)	-	-	13	0,6
3,4	53	1,0	53	1,0	-	-	18	0,4
11,1	277	2,2	412	3,3	-	-	70	0,6
1,0	-	-	3	(0,3)	-	-	-	-
2,6	-	-	11	0,6	-	-	-	-
4,4	35	1,7	8	(0,4)	-	-	10	0,5
13,4	170	2,8	44	0,7	-	-	100	1,7
4,5	543	3,7	143	1,0	3	-	23	0,2
12,8	5.182	9,5	1.114	2,1	4	-	154	0,3
3,0	747	0,9	382	0,5	46	0,1	158	0,2
12,9	3.697	2,4	2.025	1,3	237	0,2	689	0,4
(0,3)	26	2,0	7	(0,5)	-	-	-	-
0,7	126	5,6	7	(0,3)	-	-	-	-
8,3	100	1,6	102	1,6	13	0,2	25	0,4
21,5	669	2,9	639	2,8	114	0,5	106	0,5
1,0	14	0,7	4	(0,2)	-	-	3	(0,2)
4,9	145	4,0	30	0,8	-	-	46	1,3
7,7	8	(0,3)	17	0,7	-	-	12	0,5
22,6	102	1,7	76	1,2	-	-	150	2,4
(0,3)	3	(0,3)	-	-	-	-	3	(0,3)
0,8	4	(0,3)	10	0,8	-	-	3	(0,3)
-	-	-	-	-	-	-	3	(0,9)
-	-	-	-	-	-	-	-	-
(0,6)	-	-	5	(0,3)	-	-	-	-
1,8	9	(0,4)	15	0,6	-	-	-	-
(0,7)	-	-	3	(0,4)	-	-	3	(0,4)
2,3	-	-	3	(0,2)	-	-	3	(0,2)
(0,2)	8	(0,6)	-	-	-	-	-	-
1,2	90	4,6	8	(0,4)	-	-	-	-
-	3	(0,3)	-	-	-	-	3	(0,3)
-	11	0,7	-	-	-	-	3	(0,2)
-	3	(0,3)	6	(0,7)	3	(0,3)	3	(0,3)
-	13	1,0	14	1,1	3	(0,2)	3	(0,2)
-	-	-	-	-	-	-	-	-
-	-	-	-	-	-	-	-	-
(0,3)	5	(0,5)	3	(0,3)	3	(0,3)	3	(0,3)
1,1	27	1,9	20	1,4	3	(0,2)	4	(0,3)
(0,5)	-	-	-	-	-	-	-	-
2,2	-	-	-	-	-	-	-	-
(0,4)	4	(0,4)	3	(0,3)	-	-	-	-
0,7	13	1,0	3	(0,2)	-	-	-	-
-	-	-	-	-	-	-	-	-
-	-	-	11	2,6	-	-	-	-
-	-	-	7	(0,8)	-	-	3	(0,4)
-	-	-	16	1,1	-	-	4	(0,3)
1,4	11	0,4	17	0,6	3	(0,1)	3	(0,1)
4,2	60	1,3	76	1,6	23	0,5	5	(0,1)
-	-	-	4	(0,3)	-	-	3	(0,2)
-	-	-	4	(0,2)	-	-	3	(0,2)
(0,6)	10	1,2	3	(0,4)	-	-	3	(0,4)
(0,8)	18	1,8	3	(0,3)	-	-	3	(0,3)
14,5	36	0,7	17	0,3	6	(0,1)	5	(0,1)
37,1	261	1,3	87	0,4	24	0,1	13	0,1
4,9	61	1,6	35	0,9	-	-	10	0,3
15,7	584	6,2	209	2,2	-	-	109	1,2
1,9	3	(0,2)	13	1,0	9	(0,7)	3	(0,2)
8,1	12	0,5	44	1,8	54	2,2	3	(0,1)
(0,7)	26	2,7	3	(0,3)	-	-	-	-
2,6	293	16,1	3	(0,2)	-	-	13	0,7
(0,6)	7	(0,8)	3	(0,3)	-	-	3	(0,3)
1,3	27	2,4	9	(0,8)	-	-	3	(0,3)
-	-	-	-	-	-	-	3	(0,5)
(0,4)	-	-	-	-	-	-	3	(0,4)
3,6	311	11,7	15	0,6	-	-	-	-
10,9	664	14,2	45	1,0	-	-	-	-
-	-	-	-	-	-	-	-	-
(0,7)	-	-	-	-	-	-	-	-
(0,4)	3	(0,2)	-	-	-	-	7	(0,4)
1,4	8	(0,3)	-	-	-	-	10	0,4
1,1	27	1,6	4	(0,2)	-	-	9	(0,5)
3,6	128	5,8	5	(0,2)	-	-	9	(0,4)
-	-	-	-	-	-	-	-	-
-	-	-	7	(1,5)	-	-	-	-
(0,6)	6	(0,7)	-	-	-	-	-	-
3,5	16	1,4	-	-	-	-	-	-
-	3	(0,5)	3	(0,5)	-	-	3	(0,5)
-	9	(1,1)	3	(0,4)	-	-	4	(0,5)
2,4	-	-	13	0,9	-	-	4	(0,3)
10,6	-	-	35	1,4	-	-	4	(0,2)
(0,4)	4	(0,5)	3	(0,4)	-	-	-	-
1,6	19	1,8	-	-	-	-	-	-
(0,4)	-	-	4	(0,5)	-	-	-	-
(0,8)	-	-	68	6,1	-	-	-	-
(0,4)	3	(0,4)	-	-	-	-	3	(0,4)
3,8	11	1,2	-	-	-	-	3	(0,3)
(0,2)	-	-	7	(0,2)	4	(0,1)	7	(0,2)
0,7	-	-	99	2,1	11	0,2	7	(0,1)
-	-	-	-	-	-	-	-	-
-	-	-	-	-	-	-	-	-
1,5	3	(0,2)	15	0,8	-	-	3	(0,2)
5,7	16	0,4	104	2,7	-	-	7	(0,2)
-	-	-	-	-	-	-	-	-
-	-	-	-	-	-	-	-	-

AGS	Kreisfreie Stadt Gemeinde Landkreis Land	Merkmal	Insgesamt absolut	Insgesamt in %	Privatperson- /en absolut	Privatperson- /en in %	Gemeinschaft von Wohnungs- eigentümern absolut	Gemeinschaft von Wohnungs- eigentümern in %	Wohnungs- genossen- schaft absolut	Wohnungs- genossen- schaft in %	Kommune oder kommunales Wohnungs- unternehmen absolut
14625470	Räckelwitz	G	335	100	322	96,1	8	(2,4)	-	-	-
14625470	Räckelwitz	W	411	100	361	87,8	27	6,6	-	-	-
14625480	Radeberg, Stadt	G	4.008	100	3.339	83,3	214	5,3	194	4,8	182
14625480	Radeberg, Stadt	W	10.078	100	4.966	49,3	1.324	13,1	1.494	14,8	1.772
14625490	Radibor	G	1.082	100	1.047	96,8	12	1,1	-	-	9
14625490	Radibor	W	1.342	100	1.195	89,0	27	2,0	-	-	63
14625500	Ralbitz-Rosenthal	G	521	100	515	98,3	7	(1,3)	-	-	4
14625500	Ralbitz-Rosenthal	W	650	100	625	96,2	8	(1,2)	-	-	12
14625510	Rammenau	G	487	100	471	96,7	8	(1,6)	-	-	-
14625510	Rammenau	W	613	100	563	91,8	39	6,4	-	-	-
14625525	Schirgiswalde-Kirschau, Stadt	G	1.990	100	1.873	94,1	43	2,2	62	3,1	3
14625525	Schirgiswalde-Kirschau, Stadt	W	3.070	100	2.582	84,1	146	4,8	281	9,2	16
14625530	Schmölln-Putzkau	G	1.102	100	1.064	96,6	17	1,5	-	-	12
14625530	Schmölln-Putzkau	W	1.448	100	1.328	91,7	67	4,6	3	(0,2)	40
14625550	Schwepnitz	G	803	100	756	94,1	14	1,7	-	-	29
14625550	Schwepnitz	W	1.262	100	963	76,3	72	5,7	-	-	212
14625560	Sohland a. d. Spree	G	2.301	100	2.202	95,7	37	1,6	19	0,8	32
14625560	Sohland a. d. Spree	W	3.198	100	2.777	86,8	120	3,8	69	2,2	199
14625570	Spreetal	G	666	100	632	94,9	11	1,7	16	2,4	3
14625570	Spreetal	W	903	100	782	86,6	45	5,0	65	7,2	8
14625580	Steina	G	585	100	581	100,0	3	(0,5)	-	-	-
14625580	Steina	W	733	100	725	99,3	7	(1,0)	-	-	-
14625590	Steinigtwolmsdorf	G	1.038	100	1.021	98,4	8	(0,8)	-	-	7
14625590	Steinigtwolmsdorf	W	1.381	100	1.329	96,2	23	1,7	-	-	26
14625600	Wachau	G	1.303	100	1.245	95,5	50	3,8	8	(0,6)	5
14625600	Wachau	W	1.987	100	1.625	81,8	295	14,8	37	1,9	24
14625610	Weißenberg, Stadt	G	1.051	100	1.006	95,7	35	3,3	-	-	-
14625610	Weißenberg, Stadt	W	1.408	100	1.225	87,0	135	9,6	-	-	8
14625630	Wilthen, Stadt	G	1.220	100	1.021	83,7	11	0,9	106	8,7	57
14625630	Wilthen, Stadt	W	2.937	100	1.243	42,3	67	2,3	887	30,2	620
14625640	Wittichenau, Stadt	G	1.789	100	1.723	96,3	36	2,0	-	-	27
14625640	Wittichenau, Stadt	W	2.539	100	2.158	85,0	182	7,2	12	0,5	175
14626	Görlitz	G	66.168	100	58.324	88,1	2.108	3,2	2.456	3,7	2.031
14626	Görlitz	W	143.201	100	87.809	61,3	11.467	8,0	20.570	14,4	15.816
14626010	Bad Muskau, Stadt	G	975	100	862	88,4	15	1,5	44	4,5	38
14626010	Bad Muskau, Stadt	W	1.961	100	1.261	64,3	62	3,2	311	15,9	260
14626020	Beiersdorf	G	451	100	396	87,8	4	(0,9)	49	10,9	-
14626020	Beiersdorf	W	547	100	481	87,9	11	2,0	49	9,0	-
14626030	Bernstadt a. d. Eigen, Stadt	G	1.102	100	1.055	95,7	31	2,8	-	-	10
14626030	Bernstadt a. d. Eigen, Stadt	W	1.656	100	1.379	83,3	231	13,9	-	-	23
14626050	Bertsdorf-Hörnitz	G	834	100	815	97,7	8	(1,0)	-	-	4
14626050	Bertsdorf-Hörnitz	W	1.001	100	965	96,4	21	2,1	-	-	7
14626060	Boxberg/O.L.	G	1.505	100	1.417	94,2	16	1,1	19	1,3	31
14626060	Boxberg/O.L.	W	2.200	100	1.713	77,9	53	2,4	141	6,4	204
14626070	Dürrhennersdorf	G	316	100	302	95,6	5	(1,6)	-	-	3
14626070	Dürrhennersdorf	W	482	100	432	89,6	14	2,9	7	(1,5)	21
14626085	Ebersbach-Neugersdorf, Stadt	G	3.428	100	3.005	87,7	78	2,3	160	4,7	157
14626085	Ebersbach-Neugersdorf, Stadt	W	7.219	100	4.227	58,6	276	3,8	1.361	18,9	1.185
14626100	Gablenz	G	612	100	600	97,9	7	(1,1)	-	-	-
14626100	Gablenz	W	737	100	702	95,3	18	2,4	-	-	4
14626110	Görlitz, Stadt, Hochschulstadt	G	8.071	100	5.622	69,7	721	8,9	710	8,8	632
14626110	Görlitz, Stadt, Hochschulstadt	W	35.143	100	14.578	41,5	5.110	14,5	6.600	18,8	5.600
14626120	Groß Düben	G	371	100	366	98,9	4	(1,1)	-	-	-
14626120	Groß Düben	W	488	100	476	97,9	10	2,0	-	-	-
14626140	Großschönau	G	1.683	100	1.518	90,2	36	2,1	48	2,9	58
14626140	Großschönau	W	2.942	100	2.038	69,3	161	5,5	312	10,6	316
14626150	Großschweidnitz	G	374	100	352	94,1	16	4,3	4	(1,1)	-
14626150	Großschweidnitz	W	568	100	474	83,5	58	10,2	27	4,8	7
14626160	Hähnichen	G	462	100	450	97,4	7	(1,5)	3	(0,6)	-
14626160	Hähnichen	W	562	100	512	91,1	33	5,9	10	1,8	3
14626170	Hainewalde	G	570	100	557	98,1	8	(1,4)	-	-	3
14626170	Hainewalde	W	760	100	721	94,9	17	2,2	-	-	16
14626180	Herrnhut, Stadt	G	1.895	100	1.763	93,0	41	2,2	9	(0,5)	3
14626180	Herrnhut, Stadt	W	2.760	100	2.203	79,8	160	5,8	65	2,4	3
14626190	Hohendubrau	G	703	100	685	97,4	9	(1,3)	-	-	-
14626190	Hohendubrau	W	885	100	798	90,2	23	2,6	-	-	-
14626200	Horka	G	659	100	647	98,9	7	(1,1)	-	-	-
14626200	Horka	W	798	100	754	94,5	33	4,1	-	-	4
14626210	Jonsdorf, Kurort	G	573	100	548	95,6	7	(1,2)	-	-	10
14626210	Jonsdorf, Kurort	W	723	100	675	93,4	15	2,1	-	-	24
14626230	Kodersdorf	G	793	100	738	93,1	5	(0,6)	29	3,7	15
14626230	Kodersdorf	W	1.122	100	951	84,8	19	1,7	66	5,9	55
14626240	Königshain	G	413	100	401	97,3	8	(1,9)	-	-	-
14626240	Königshain	W	527	100	496	94,1	20	3,8	-	-	3
14626245	Kottmar	G	2.707	100	2.609	96,4	51	1,9	13	0,5	12
14626245	Kottmar	W	3.662	100	3.301	90,1	159	4,3	80	2,2	23
14626250	Krauschwitz i.d. O.L.	G	1.158	100	1.116	96,4	24	2,1	10	0,9	3
14626250	Krauschwitz i.d. O.L.	W	1.633	100	1.445	88,5	100	6,1	59	3,6	4
14626260	Kreba-Neudorf	G	365	100	360	97,6	4	(1,1)	-	-	-
14626260	Kreba-Neudorf	W	446	100	425	95,3	12	2,7	-	-	-
14626270	Lawalde	G	668	100	654	98,3	8	(1,2)	-	-	-
14626270	Lawalde	W	804	100	781	97,1	21	2,6	-	-	-
14626280	Leutersdorf	G	1.214	100	1.159	95,5	18	1,5	14	1,2	12
14626280	Leutersdorf	W	1.789	100	1.561	87,3	53	3,0	73	4,1	47
14626290	Löbau, Stadt	G	3.254	100	2.684	82,5	126	3,9	194	6,0	184
14626290	Löbau, Stadt	W	8.735	100	4.449	50,9	750	8,6	1.650	18,9	1.449
14626300	Markersdorf	G	1.395	100	1.346	96,5	23	1,6	-	-	6
14626300	Markersdorf	W	1.784	100	1.611	90,3	91	5,1	-	-	39
14626310	Mittelherwigsdorf	G	1.298	100	1.258	96,9	22	1,7	-	-	17
14626310	Mittelherwigsdorf	W	1.716	100	1.559	90,9	58	3,4	-	-	70
14626320	Mücka	G	395	100	387	97,5	3	(0,8)	3	(0,8)	3
14626320	Mücka	W	484	100	432	89,3	3	(0,6)	13	2,7	3
14626330	Neißeau	G	635	100	621	98,1	5	(0,8)	-	-	3

Kommune oder kommunales Wohnungs- unternehmen in %	Privatwirt- schaftliches Wohnungs- unternehmen absolut	Privatwirt- schaftliches Wohnungs- unternehmen in %	Anderes privatwirt- schaftliches Unternehmen absolut	Anderes privatwirt- schaftliches Unternehmen in %	Bund oder Land absolut	Bund oder Land in %	Organisation ohne Erwerbs- zweck absolut	Organisation ohne Erwerbs- zweck in %
-	-	-	3	(0,9)	-	-	4	(1,2)
-	-	-	9	(2,2)	-	-	11	2,7
4,5	31	0,8	38	0,9	-	-	5	(0,1)
17,6	250	2,5	248	2,5	-	-	20	0,2
(0,8)	9	(0,8)	-	-	-	-	3	(0,3)
4,7	49	3,7	-	-	-	-	5	(0,4)
(0,8)	3	(0,6)	-	-	-	-	-	-
1,8	7	(1,1)	-	-	-	-	-	-
-	6	(1,2)	-	-	-	-	3	(0,6)
-	6	(1,0)	-	-	-	-	8	(1,3)
(0,2)	-	-	3	(0,2)	-	-	8	(0,4)
0,5	13	0,4	7	(0,2)	-	-	25	0,8
1,1	-	-	-	-	-	-	7	(0,6)
2,8	3	(0,2)	-	-	-	-	8	(0,6)
3,6	3	(0,4)	-	-	-	-	-	-
16,8	14	1,1	-	-	-	-	-	-
1,4	-	-	9	(0,4)	-	-	-	-
6,2	-	-	30	0,9	-	-	3	(0,1)
(0,5)	-	-	-	-	-	-	4	(0,6)
(0,9)	-	-	-	-	-	-	3	(0,3)
-	-	-	-	-	-	-	-	-
-	-	-	-	-	-	-	-	-
(0,7)	-	-	-	-	-	-	3	(0,3)
1,9	-	-	-	-	-	-	3	(0,2)
(0,4)	-	-	3	(0,2)	-	-	-	-
1,2	-	-	8	(0,4)	-	-	-	-
-	-	-	7	(0,7)	-	-	3	(0,3)
(0,6)	-	-	35	2,5	-	-	5	(0,4)
4,7	-	-	10	0,8	-	-	6	(0,5)
21,1	12	0,4	36	1,2	-	-	81	2,8
1,5	-	-	3	(0,2)	-	-	3	(0,2)
6,9	-	-	3	(0,1)	-	-	8	(0,3)
3,1	491	0,7	487	0,7	39	0,1	227	0,3
11,0	3.483	2,4	2.978	2,1	265	0,2	814	0,6
3,9	-	-	9	(0,9)	10	1,0	-	-
13,3	-	-	47	2,4	23	1,2	-	-
-	-	-	-	-	-	-	3	(0,7)
-	-	-	-	-	-	-	5	(0,9)
0,9	3	(0,3)	3	(0,3)	-	-	4	(0,4)
1,4	5	(0,3)	15	0,9	-	-	7	(0,4)
(0,5)	3	(0,4)	3	(0,4)	-	-	-	-
(0,7)	3	(0,3)	3	(0,3)	-	-	-	-
2,1	6	(0,4)	7	(0,5)	-	-	3	(0,2)
9,3	52	2,4	34	1,5	-	-	3	(0,1)
(0,9)	-	-	6	(1,9)	-	-	-	-
4,4	-	-	11	2,3	-	-	-	-
4,6	-	-	5	(0,1)	-	-	21	0,6
16,4	10	0,1	62	0,9	7	(0,1)	89	1,2
-	-	-	-	-	-	-	3	(0,5)
(0,5)	-	-	-	-	-	-	13	1,8
7,8	235	2,9	120	1,5	5	(0,1)	31	0,4
15,9	1.954	5,6	1.033	2,9	94	0,3	168	0,5
-	-	-	-	-	-	-	-	-
-	-	-	-	-	-	-	-	-
3,4	3	(0,2)	13	0,8	-	-	8	(0,5)
10,7	9	(0,3)	99	3,4	-	-	12	0,4
-	-	-	3	(0,8)	-	-	-	-
(1,2)	-	-	9	(1,6)	-	-	-	-
-	3	(0,6)	-	-	-	-	-	-
(0,5)	3	(0,5)	-	-	-	-	-	-
(0,5)	-	-	-	-	-	-	-	-
2,1	-	-	-	-	-	-	10	1,3
(0,2)	3	(0,2)	31	1,6	-	-	44	2,3
(0,1)	11	0,4	159	5,8	-	-	158	5,7
-	-	-	10	1,4	-	-	-	-
-	-	-	57	6,4	-	-	4	(0,5)
-	-	-	-	-	3	(0,5)	-	-
(0,5)	-	-	-	-	5	(0,6)	-	-
1,7	-	-	4	(0,7)	-	-	-	-
3,3	-	-	7	(1,0)	4	(0,6)	-	-
1,9	-	-	4	(0,5)	-	-	-	-
4,9	4	(0,4)	24	2,1	-	-	-	-
-	-	-	3	(0,7)	-	-	3	(0,7)
(0,6)	-	-	-	-	-	-	3	(0,6)
0,4	-	-	20	0,7	-	-	7	(0,3)
0,6	4	(0,1)	80	2,2	-	-	18	0,5
(0,3)	-	-	6	(0,5)	-	-	-	-
(0,2)	-	-	19	1,2	-	-	8	(0,5)
-	-	-	-	-	-	-	-	-
-	9	(2,0)	-	-	-	-	-	-
-	-	-	-	-	-	-	-	-
-	-	-	-	-	-	-	-	-
1,0	8	(0,7)	6	(0,5)	-	-	-	-
2,6	22	1,2	32	1,8	-	-	-	-
5,7	20	0,6	28	0,9	8	(0,2)	9	(0,3)
16,6	156	1,8	170	1,9	59	0,7	50	0,6
(0,4)	-	-	10	0,7	-	-	5	(0,4)
2,2	8	(0,4)	21	1,2	-	-	14	0,8
1,3	-	-	3	(0,2)	-	-	3	(0,2)
4,1	-	-	22	1,3	-	-	3	(0,2)
(0,8)	5	(1,3)	-	-	-	-	3	(0,8)
(0,6)	28	5,8	-	-	-	-	3	(0,6)
(0,5)	-	-	3	(0,5)	-	-	-	-

AGS	Kreisfreie Stadt Gemeinde Landkreis Land	Merkmal	Insgesamt absolut	Insgesamt in %	Privatperson- /en absolut	Privatperson- /en in %	Gemeinschaft von Wohnungs- eigentümern absolut	Gemeinschaft von Wohnungs- eigentümern in %	Wohnungs- genossen- schaft absolut	Wohnungs- genossen- schaft in %	Kommune oder kommunales Wohnungs- unternehmen absolut
14626330	Neißeau	W	793	100	761	96,0	12	1,5	-	-	8
14626350	Neusalza-Spremberg, Stadt	G	1.104	100	1.052	95,3	32	2,9	7	(0,6)	-
14626350	Neusalza-Spremberg, Stadt	W	1.615	100	1.432	88,7	90	5,6	29	1,8	-
14626370	Niesky, Stadt	G	2.604	100	2.252	86,5	82	3,1	107	4,1	148
14626370	Niesky, Stadt	W	5.061	100	2.664	52,6	423	8,4	772	15,3	1.131
14626390	Oderwitz	G	1.667	100	1.576	94,5	42	2,5	40	2,4	3
14626390	Oderwitz	W	2.490	100	2.045	82,1	159	6,4	236	9,5	20
14626400	Olbersdorf	G	1.141	100	933	81,8	32	2,8	37	3,2	126
14626400	Olbersdorf	W	2.870	100	1.248	43,5	140	4,9	280	9,8	1.131
14626410	Oppach	G	771	100	692	89,8	15	1,9	15	1,9	7
14626410	Oppach	W	1.228	100	875	71,3	48	3,9	115	9,4	41
14626420	Ostritz, Stadt	G	740	100	665	89,9	13	1,8	12	1,6	46
14626420	Ostritz, Stadt	W	1.244	100	838	67,4	47	3,8	63	5,1	275
14626430	Oybin	G	533	100	510	95,7	15	2,8	-	-	3
14626430	Oybin	W	748	100	656	87,7	47	6,3	-	-	3
14626440	Quitzdorf am See	G	491	100	480	98,4	5	(1,0)	-	-	-
14626440	Quitzdorf am See	W	606	100	555	91,6	19	3,1	-	-	-
14626450	Reichenbach/O.L., Stadt	G	1.542	100	1.456	94,4	16	1,0	12	0,8	24
14626450	Reichenbach/O.L., Stadt	W	2.505	100	1.947	77,7	40	1,6	142	5,7	108
14626460	Rietschen	G	893	100	848	95,0	11	1,2	-	-	28
14626460	Rietschen	W	1.300	100	1.060	81,5	63	4,8	-	-	166
14626470	Rosenbach	G	555	100	543	98,4	3	(0,5)	3	(0,5)	3
14626470	Rosenbach	W	710	100	646	91,0	9	(1,3)	39	5,5	4
14626480	Rothenburg/O.L., Stadt	G	1.369	100	1.257	91,8	31	2,3	37	2,7	29
14626480	Rothenburg/O.L., Stadt	W	2.255	100	1.597	70,8	222	9,8	229	10,2	158
14626490	Schleife	G	927	100	846	91,3	16	1,7	10	1,1	3
14626490	Schleife	W	1.305	100	1.061	81,3	36	2,8	60	4,6	13
14626500	Schönau-Berzdorf a. d. Eigen	G	444	100	406	91,4	24	5,4	-	-	4
14626500	Schönau-Berzdorf a. d. Eigen	W	737	100	573	77,7	121	16,4	-	-	20
14626510	Schönbach	G	427	100	417	98,1	5	(1,2)	-	-	5
14626510	Schönbach	W	515	100	489	95,0	12	2,3	-	-	20
14626520	Schöpstal	G	834	100	815	97,7	16	1,9	-	-	3
14626520	Schöpstal	W	1.089	100	1.000	91,8	82	7,5	-	-	3
14626530	Seifhennersdorf, Stadt	G	1.188	100	1.066	89,7	32	2,7	56	4,7	5
14626530	Seifhennersdorf, Stadt	W	2.130	100	1.570	73,7	128	6,0	284	13,3	27
14626560	Trebendorf	G	298	100	289	97,6	3	(1,0)	-	-	-
14626560	Trebendorf	W	364	100	352	96,7	4	(1,1)	-	-	3
14626570	Vierkirchen	G	638	100	624	98,3	10	1,6	-	-	5
14626570	Vierkirchen	W	773	100	723	93,5	26	3,4	-	-	22
14626580	Waldhufen	G	881	100	863	98,0	5	(0,6)	-	-	9
14626580	Waldhufen	W	1.146	100	1.062	92,7	23	2,0	4	(0,3)	49
14626590	Weißkeißel	G	479	100	473	97,9	-	-	3	(0,6)	-
14626590	Weißkeißel	W	600	100	566	94,3	3	(0,5)	10	1,7	4
14626600	Weißwasser/O.L., Stadt	G	2.652	100	1.917	72,3	122	4,6	445	16,8	100
14626600	Weißwasser/O.L., Stadt	W	10.123	100	3.354	33,1	765	7,6	4.459	44,0	1.046
14626610	Zittau, Stadt, Hochschulstadt	G	5.130	100	4.057	79,1	275	5,4	363	7,1	292
14626610	Zittau, Stadt, Hochschulstadt	W	16.848	100	9.347	55,5	1.345	8,0	3.020	17,9	2.197
14627	Meißen	G	59.089	100	51.378	87,0	2.923	4,9	2.021	3,4	1.745
14627	Meißen	W	130.303	100	75.578	58,0	17.780	13,6	16.320	12,5	14.286
14627010	Coswig, Stadt	G	3.713	100	2.888	77,8	236	6,4	344	9,3	181
14627010	Coswig, Stadt	W	11.657	100	3.988	34,2	1.943	16,7	3.389	29,1	1.940
14627020	Diera-Zehren	G	1.175	100	1.148	97,7	24	2,0	-	-	-
14627020	Diera-Zehren	W	1.640	100	1.540	93,9	81	4,9	-	-	-
14627030	Ebersbach	G	1.417	100	1.359	95,9	16	1,1	3	(0,2)	9
14627030	Ebersbach	W	1.972	100	1.753	88,9	43	2,2	24	1,2	27
14627040	Glaubitz	G	627	100	613	97,8	6	(1,0)	-	-	-
14627040	Glaubitz	W	807	100	718	89,0	66	8,2	-	-	9
14627050	Gröditz, Stadt	G	1.500	100	1.149	76,6	40	2,7	231	15,4	70
14627050	Gröditz, Stadt	W	4.270	100	1.544	36,2	230	5,4	1.606	37,6	879
14627060	Großenhain, Stadt	G	4.553	100	3.988	87,6	160	3,5	168	3,7	140
14627060	Großenhain, Stadt	W	10.387	100	6.048	58,2	881	8,5	1.537	14,8	1.177
14627070	Hirschstein	G	694	100	668	96,3	16	2,3	-	-	5
14627070	Hirschstein	W	923	100	810	87,8	75	8,1	-	-	27
14627080	Käbschütztal	G	850	100	806	94,8	28	3,3	-	-	8
14627080	Käbschütztal	W	1.334	100	1.103	82,7	135	10,1	5	(0,4)	33
14627100	Klipphausen	G	3.258	100	3.111	95,5	96	2,9	3	(0,1)	18
14627100	Klipphausen	W	4.801	100	4.060	84,6	502	10,5	19	0,4	97
14627110	Lampertswalde	G	877	100	852	97,1	17	1,9	-	-	8
14627110	Lampertswalde	W	1.164	100	1.042	89,5	83	7,1	-	-	39
14627130	Lommatzsch, Stadt	G	1.357	100	1.211	89,2	72	5,3	43	3,2	12
14627130	Lommatzsch, Stadt	W	2.641	100	1.950	73,8	324	12,3	248	9,4	41
14627140	Meißen, Stadt	G	4.691	100	3.469	74,0	413	8,8	329	7,0	307
14627140	Meißen, Stadt	W	17.134	100	8.229	48,0	2.760	16,1	2.316	13,5	2.489
14627150	Moritzburg	G	2.575	100	2.448	95,1	78	3,0	-	-	3
14627150	Moritzburg	W	3.723	100	3.144	84,4	377	10,1	-	-	8
14627170	Niederau	G	1.236	100	1.142	92,4	55	4,4	27	2,2	3
14627170	Niederau	W	1.921	100	1.442	75,1	300	15,6	147	7,7	13
14627180	Nossen, Stadt	G	3.053	100	2.806	91,9	76	2,5	37	1,2	104
14627180	Nossen, Stadt	W	5.526	100	4.257	77,0	372	6,7	263	4,8	489
14627190	Nünchritz	G	1.598	100	1.447	90,6	41	2,6	23	1,4	69
14627190	Nünchritz	W	2.947	100	1.760	59,7	256	8,7	234	7,9	640
14627200	Priestewitz	G	981	100	926	94,4	17	1,7	3	(0,3)	10
14627200	Priestewitz	W	1.428	100	1.199	84,0	66	4,6	13	0,9	42
14627210	Radebeul, Stadt	G	7.504	100	6.160	82,1	689	9,2	275	3,7	215
14627210	Radebeul, Stadt	W	17.514	100	9.639	55,0	3.747	21,4	2.023	11,6	1.290
14627220	Radeburg, Stadt	G	1.923	100	1.740	90,5	65	3,4	16	0,8	64
14627220	Radeburg, Stadt	W	3.762	100	2.342	62,3	376	10,0	208	5,5	649
14627230	Riesa, Stadt	G	5.281	100	3.907	74,0	380	7,2	409	7,7	438
14627230	Riesa, Stadt	W	18.433	100	6.639	36,0	2.598	14,1	3.794	20,6	4.079
14627240	Röderaue	G	917	100	800	87,2	11	1,2	81	8,8	9
14627240	Röderaue	W	1.377	100	947	68,8	54	3,9	332	24,1	24
14627250	Schönfeld	G	564	100	551	97,5	10	1,8	-	-	3
14627250	Schönfeld	W	737	100	700	95,0	28	3,8	-	-	4

Kommune oder kommunales Wohnungs- unternehmen in %	Privatwirt- schaftliches Wohnungs- unternehmen absolut	Privatwirt- schaftliches Wohnungs- unternehmen in %	Anderes privatwirt- schaftliches Unternehmen absolut	Anderes privatwirt- schaftliches Unternehmen in %	Bund oder Land absolut	Bund oder Land in %	Organisation ohne Erwerbs- zweck absolut	Organisation ohne Erwerbs- zweck in %
(1,0)	-	-	10	1,3	-	-	-	-
-	5	(0,5)	4	(0,4)	-	-	6	(0,5)
-	28	1,7	21	1,3	-	-	13	0,8
5,7	-	-	5	(0,2)	-	-	17	0,7
22,3	-	-	18	0,4	-	-	56	1,1
(0,2)	-	-	4	(0,2)	-	-	3	(0,2)
0,8	-	-	16	0,6	-	-	3	(0,1)
11,0	-	-	9	(0,8)	-	-	3	(0,3)
39,4	9	(0,3)	64	2,2	-	-	3	(0,1)
(0,9)	34	4,4	4	(0,5)	-	-	5	(0,6)
3,3	125	10,2	14	1,1	-	-	9	(0,7)
6,2	-	-	7	(0,9)	-	-	6	(0,8)
22,1	-	-	15	1,2	-	-	13	1,0
(0,6)	-	-	6	(1,1)	3	(0,6)	3	(0,6)
(0,4)	4	(0,5)	29	3,9	7	(0,9)	3	(0,4)
-	-	-	4	(0,8)	-	-	-	-
-	-	-	32	5,3	-	-	-	-
1,6	30	1,9	-	-	-	-	4	(0,3)
4,3	223	8,9	-	-	-	-	41	1,6
3,1	-	-	4	(0,4)	-	-	-	-
12,8	-	-	11	0,8	-	-	-	-
(0,5)	-	-	-	-	-	-	3	(0,5)
(0,6)	-	-	-	-	-	-	13	1,8
2,1	-	-	8	(0,6)	-	-	5	(0,4)
7,0	14	0,6	14	0,6	-	-	24	1,1
(0,3)	5	(0,5)	47	5,1	-	-	-	-
1,0	30	2,3	101	7,7	-	-	-	-
(0,9)	-	-	5	(1,1)	-	-	-	-
2,7	-	-	24	3,3	-	-	-	-
(1,2)	-	-	-	-	-	-	-	-
3,9	-	-	-	-	-	-	-	-
(0,4)	-	-	-	-	-	-	-	-
(0,3)	-	-	-	-	-	-	-	-
(0,4)	21	1,8	4	(0,3)	4	(0,3)	3	(0,3)
1,3	75	3,5	25	1,2	13	0,6	8	(0,4)
-	-	-	5	(1,7)	-	-	-	-
(0,8)	-	-	5	(1,4)	-	-	-	-
(0,8)	-	-	-	-	-	-	-	-
2,8	-	-	-	-	-	-	3	(0,4)
(1,0)	-	-	3	(0,3)	-	-	-	-
4,3	-	-	5	(0,4)	-	-	4	(0,3)
-	-	-	3	(0,6)	-	-	-	-
(0,7)	-	-	18	3,0	-	-	-	-
3,8	41	1,5	18	0,7	9	(0,3)	6	(0,2)
10,3	328	3,2	107	1,1	45	0,4	21	0,2
5,7	63	1,2	65	1,3	-	-	12	0,2
13,0	363	2,2	542	3,2	7	-	25	0,1
3,0	388	0,7	453	0,8	55	0,1	126	0,2
11,0	2.752	2,1	2.882	2,2	129	0,1	571	0,4
4,9	29	0,8	29	0,8	-	-	5	(0,1)
16,6	200	1,7	138	1,2	-	-	59	0,5
-	-	-	3	(0,3)	-	-	-	-
-	-	-	12	0,7	-	-	4	(0,2)
(0,6)	20	1,4	6	(0,4)	-	-	3	(0,2)
1,4	74	3,8	35	1,8	-	-	9	(0,5)
-	-	-	-	-	-	-	-	-
(1,1)	-	-	13	1,6	-	-	-	-
4,7	3	(0,2)	6	(0,4)	-	-	-	-
20,6	6	(0,1)	8	(0,2)	-	-	-	-
3,1	34	0,7	55	1,2	-	-	8	(0,2)
11,3	247	2,4	470	4,5	3	-	25	0,2
(0,7)	-	-	4	(0,6)	-	-	-	-
2,9	-	-	14	1,5	-	-	-	-
(0,9)	-	-	8	(0,9)	-	-	3	(0,4)
2,5	-	-	57	4,3	-	-	7	(0,5)
0,6	3	(0,1)	21	0,6	6	(0,2)	4	(0,1)
2,0	16	0,3	65	1,4	10	0,2	33	0,7
(0,9)	-	-	-	-	-	-	-	-
3,4	-	-	-	-	-	-	-	-
0,9	10	0,7	8	(0,6)	-	-	3	(0,2)
1,6	49	1,9	28	1,1	-	-	3	(0,1)
6,5	58	1,2	86	1,8	17	0,4	14	0,3
14,5	449	2,6	748	4,4	17	0,1	128	0,7
(0,1)	11	0,4	15	0,6	3	(0,1)	15	0,6
(0,2)	30	0,8	110	3,0	6	(0,2)	46	1,2
(0,2)	-	-	3	(0,2)	3	(0,2)	3	(0,2)
0,7	-	-	10	0,5	3	(0,2)	3	(0,2)
3,4	8	(0,3)	9	(0,3)	7	(0,2)	4	(0,1)
8,8	48	0,9	46	0,8	13	0,2	36	0,7
4,3	-	-	19	1,2	-	-	-	-
21,7	3	(0,1)	47	1,6	-	-	-	-
1,0	3	(0,3)	13	1,3	-	-	3	(0,3)
2,9	3	(0,2)	94	6,6	-	-	3	(0,2)
2,9	84	1,1	44	0,6	10	0,1	27	0,4
7,4	464	2,6	244	1,4	28	0,2	78	0,4
3,3	16	0,8	8	(0,4)	-	-	12	0,6
17,3	137	3,6	28	0,7	-	-	19	0,5
8,3	86	1,6	54	1,0	-	-	4	(0,1)
22,1	833	4,5	442	2,4	28	0,2	21	0,1
(1,0)	-	-	6	(0,7)	4	(0,4)	3	(0,3)
1,7	-	-	11	0,8	4	(0,3)	3	(0,2)
(0,5)	-	-	3	(0,5)	-	-	-	-
(0,5)	-	-	8	(1,1)	-	-	-	-

AGS	Kreisfreie Stadt Gemeinde Landkreis Land	Merkmal	Insgesamt absolut	Insgesamt in %	Privatperson- /en absolut	Privatperson- /en in %	Gemeinschaft von Wohnungs- eigentümern absolut	Gemeinschaft von Wohnungs- eigentümern in %	Wohnungs- genossen- schaft absolut	Wohnungs- genossen- schaft in %	Kommune oder kommunales Wohnungs- unternehmen absolut
14627260	Stauchitz	G	1.002	100	960	95,8	24	2,4	-	-	9
14627260	Stauchitz	W	1.452	100	1.264	87,1	117	8,1	-	-	39
14627270	Strehla, Stadt	G	1.125	100	1.027	91,3	37	3,3	10	0,9	33
14627270	Strehla, Stadt	W	1.917	100	1.425	74,3	190	9,9	66	3,4	127
14627290	Thiendorf	G	1.181	100	1.127	95,4	47	4,0	-	-	4
14627290	Thiendorf	W	1.651	100	1.458	88,3	168	10,2	-	-	15
14627310	Weinböhla	G	3.204	100	3.013	94,0	144	4,5	22	0,7	3
14627310	Weinböhla	W	5.227	100	3.926	75,1	1.013	19,4	88	1,7	7
14627340	Wülknitz	G	558	100	507	90,9	14	2,5	3	(0,5)	3
14627340	Wülknitz	W	819	100	638	77,9	70	8,5	5	(0,6)	12
14627360	Zeithain	G	1.679	100	1.546	92,1	107	6,4	-	-	14
14627360	Zeithain	W	3.138	100	2.013	64,1	923	29,4	-	-	92
14628	Sächsische Schweiz-Osterzgebirge	G	58.851	100	50.779	86,3	3.140	5,3	2.163	3,7	1.774
14628	Sächsische Schweiz-Osterzgebirge	W	129.375	100	74.504	57,6	18.921	14,6	13.794	10,7	15.959
14628010	Altenberg, Stadt	G	2.410	100	2.162	89,7	84	3,5	33	1,4	107
14628010	Altenberg, Stadt	W	4.264	100	2.897	67,9	439	10,3	184	4,3	670
14628020	Bad Gottleuba-Berggießhübel, Stadt	G	1.608	100	1.465	91,1	46	2,9	10	0,6	21
14628020	Bad Gottleuba-Berggießhübel, Stadt	W	2.776	100	2.030	73,1	216	7,8	65	2,3	79
14628030	Bad Schandau, Stadt	G	1.022	100	935	91,5	37	3,6	11	1,1	15
14628030	Bad Schandau, Stadt	W	2.153	100	1.622	75,3	188	8,7	82	3,8	81
14628040	Bahretal	G	639	100	605	94,7	23	3,6	-	-	9
14628040	Bahretal	W	989	100	832	84,1	98	9,9	-	-	55
14628050	Bannewitz	G	2.886	100	2.628	91,1	194	6,7	37	1,3	10
14628050	Bannewitz	W	5.286	100	3.359	63,5	1.480	28,0	289	5,5	50
14628060	Dippoldiswalde, Stadt	G	3.756	100	3.331	88,7	149	4,0	90	2,4	144
14628060	Dippoldiswalde, Stadt	W	7.274	100	4.718	64,9	604	8,3	702	9,7	956
14628070	Dohma	G	578	100	535	92,6	37	6,4	-	-	-
14628070	Dohma	W	958	100	713	74,4	215	22,4	-	-	14
14628080	Dohna, Stadt	G	1.672	100	1.554	92,9	63	3,8	-	-	48
14628080	Dohna, Stadt	W	2.930	100	2.226	76,0	356	12,2	6	(0,2)	249
14628090	Dorfhain	G	345	100	310	89,9	20	5,8	4	(1,2)	10
14628090	Dorfhain	W	533	100	392	73,5	69	12,9	13	2,4	49
14628100	Dürrröhrsdorf-Dittersbach	G	1.293	100	1.207	93,3	50	3,9	23	1,8	3
14628100	Dürrröhrsdorf-Dittersbach	W	2.076	100	1.609	77,5	225	10,8	209	10,1	7
14628110	Freital, Stadt	G	7.578	100	5.876	77,5	542	7,2	668	8,8	347
14628110	Freital, Stadt	W	20.930	100	9.326	44,6	3.613	17,3	3.660	17,5	3.275
14628130	Glashütte, Stadt	G	1.920	100	1.696	88,3	83	4,3	108	5,6	22
14628130	Glashütte, Stadt	W	3.415	100	2.379	69,7	358	10,5	472	13,8	167
14628140	Gohrisch	G	639	100	607	95,0	20	3,1	-	-	-
14628140	Gohrisch	W	968	100	868	89,7	83	8,6	-	-	-
14628150	Hartmannsdorf-Reichenau	G	340	100	324	95,3	18	5,3	-	-	-
14628150	Hartmannsdorf-Reichenau	W	484	100	427	88,2	58	12,0	-	-	-
14628160	Heidenau, Stadt	G	2.197	100	1.294	58,9	208	9,5	386	17,6	216
14628160	Heidenau, Stadt	W	9.679	100	2.566	26,5	1.514	15,6	2.780	28,7	2.154
14628170	Hermisdorf/Erzgeb.	G	260	100	247	95,0	5	(1,9)	-	-	3
14628170	Hermisdorf/Erzgeb.	W	401	100	330	82,3	25	6,2	-	-	12
14628190	Hohnstein, Stadt	G	1.028	100	970	94,4	36	3,5	-	-	14
14628190	Hohnstein, Stadt	W	1.552	100	1.337	86,1	117	7,5	-	-	67
14628205	Klingenberg	G	1.924	100	1.778	92,4	77	4,0	-	-	25
14628205	Klingenberg	W	3.232	100	2.443	75,6	331	10,2	-	-	181
14628210	Königstein/Sächs. Schw., Stadt	G	620	100	551	88,9	25	4,0	-	-	15
14628210	Königstein/Sächs. Schw., Stadt	W	1.282	100	945	73,7	120	9,4	-	-	103
14628220	Kreischa	G	1.297	100	1.212	93,4	55	4,2	4	(0,3)	-
14628220	Kreischa	W	2.225	100	1.706	76,7	368	16,5	27	1,2	26
14628230	Liebstadt, Stadt	G	410	100	392	95,6	7	(1,7)	-	-	10
14628230	Liebstadt, Stadt	W	573	100	511	89,2	16	2,8	-	-	39
14628240	Lohmen	G	905	100	852	94,1	26	2,9	23	2,5	3
14628240	Lohmen	W	1.494	100	1.160	77,6	142	9,5	181	12,1	4
14628250	Müglitztal	G	597	100	564	94,5	14	2,3	-	-	10
14628250	Müglitztal	W	916	100	784	85,6	39	4,3	-	-	48
14628260	Neustadt in Sachsen, Stadt	G	2.950	100	2.518	85,4	133	4,5	123	4,2	134
14628260	Neustadt in Sachsen, Stadt	W	6.908	100	3.701	53,6	781	11,3	1.000	14,5	1.198
14628270	Pirna, Stadt	G	6.754	100	5.076	75,2	610	9,0	403	6,0	502
14628270	Pirna, Stadt	W	22.313	100	8.035	36,0	4.321	19,4	2.929	13,1	5.889
14628300	Rabenau, Stadt	G	1.199	100	1.101	91,8	53	4,4	13	1,1	20
14628300	Rabenau, Stadt	W	2.139	100	1.706	79,8	220	10,3	74	3,5	75
14628310	Rathen, Kurort	G	130	100	124	94,7	3	(2,3)	-	-	3
14628310	Rathen, Kurort	W	207	100	185	89,4	10	4,8	-	-	6
14628320	Rathmannsdorf	G	261	100	244	93,5	16	6,1	-	-	-
14628320	Rathmannsdorf	W	465	100	411	88,4	49	10,5	-	-	5
14628330	Reinhardtsdorf-Schöna	G	463	100	447	96,5	12	2,6	-	-	3
14628330	Reinhardtsdorf-Schöna	W	701	100	633	90,3	56	8,0	-	-	7
14628340	Rosenthal-Bielatal	G	542	100	519	95,8	14	2,6	-	-	6
14628340	Rosenthal-Bielatal	W	725	100	655	90,3	34	4,7	-	-	24
14628360	Sebnitz, Stadt	G	2.524	100	2.172	86,1	85	3,4	160	6,3	49
14628360	Sebnitz, Stadt	W	5.444	100	3.478	63,9	378	6,9	762	14,0	388
14628370	Stadt Wehlen, Stadt	G	476	100	432	90,8	37	7,8	-	-	7
14628370	Stadt Wehlen, Stadt	W	781	100	632	80,9	129	16,5	-	-	24
14628380	Stolpen, Stadt	G	1.640	100	1.551	94,6	47	2,9	7	(0,4)	5
14628380	Stolpen, Stadt	W	2.624	100	2.244	85,5	268	10,2	24	0,9	12
14628390	Struppen	G	863	100	824	95,5	26	3,0	-	-	3
14628390	Struppen	W	1.212	100	1.082	89,3	97	8,0	8	(0,7)	10
14628400	Tharandt, Stadt	G	1.470	100	1.375	93,5	64	4,4	6	(0,4)	7
14628400	Tharandt, Stadt	W	2.563	100	2.111	82,4	248	9,7	27	1,1	16
14628410	Wilsdruff, Stadt	G	3.665	100	3.301	90,1	226	6,2	52	1,4	6
14628410	Wilsdruff, Stadt	W	6.907	100	4.449	64,4	1.663	24,1	299	4,3	27
14729	Leipzig	G	71.131	100	63.343	89,1	3.300	4,6	1.496	2,1	1.511
14729	Leipzig	W	136.731	100	85.536	62,6	20.359	14,9	11.192	8,2	11.092
14729010	Bad Lausick, Stadt	G	2.389	100	2.230	93,3	116	4,9	3	(0,1)	4
14729010	Bad Lausick, Stadt	W	4.197	100	3.230	77,0	700	16,7	18	0,4	13
14729020	Belgershain	G	1.032	100	947	91,8	80	7,8	-	-	-
14729020	Belgershain	W	1.554	100	1.098	70,7	457	29,4	-	-	-

Kommune oder kommunales Wohnungs- unternehmen in %	Privatwirt- schaftliches Wohnungs- unternehmen absolut	Privatwirt- schaftliches Wohnungs- unternehmen in %	Anderes privatwirt- schaftliches Unternehmen absolut	Anderes privatwirt- schaftliches Unternehmen in %	Bund oder Land absolut	Bund oder Land in %	Organisation ohne Erwerbs- zweck absolut	Organisation ohne Erwerbs- zweck in %
(0,9)	7	(0,7)	-	-	-	-	3	(0,3)
2,7	31	2,1	3	(0,2)	-	-	3	(0,2)
2,9	9	(0,8)	8	(0,7)	-	-	-	-
6,6	58	3,0	19	1,0	8	(0,4)	26	1,4
(0,3)	-	-	3	(0,3)	-	-	-	-
0,9	-	-	8	(0,5)	-	-	-	-
(0,1)	8	(0,2)	14	0,4	-	-	3	(0,1)
(0,1)	51	1,0	92	1,8	-	-	57	1,1
(0,5)	-	-	23	4,1	-	-	-	-
1,5	-	-	98	12,0	-	-	-	-
0,8	5	(0,3)	5	(0,3)	-	-	-	-
2,9	62	2,0	33	1,1	6	(0,2)	3	(0,1)
3,0	420	0,7	403	0,7	9	-	167	0,3
12,3	2.752	2,1	2.427	1,9	60	-	951	0,7
4,4	4	(0,2)	13	0,5	-	-	4	(0,2)
15,7	23	0,5	40	0,9	6	(0,1)	8	(0,2)
1,3	37	2,3	25	1,6	-	-	4	(0,2)
2,8	273	9,8	72	2,6	-	-	39	1,4
1,5	9	(0,9)	11	1,1	-	-	4	(0,4)
3,8	55	2,6	75	3,5	10	0,5	45	2,1
(1,4)	-	-	-	-	-	-	-	-
5,6	-	-	-	-	-	-	-	-
0,3	8	(0,3)	4	(0,1)	-	-	8	(0,3)
0,9	51	1,0	4	(0,1)	-	-	54	1,0
3,8	16	0,4	13	0,3	-	-	10	0,3
13,1	99	1,4	73	1,0	-	-	125	1,7
-	-	-	-	-	-	-	3	(0,5)
1,5	-	-	3	(0,3)	-	-	6	(0,6)
2,9	4	(0,2)	4	(0,2)	-	-	-	-
8,5	39	1,3	19	0,6	-	-	39	1,3
2,9	-	-	3	(0,9)	-	-	-	-
9,2	-	-	7	(1,3)	-	-	-	-
(0,2)	3	(0,2)	3	(0,2)	-	-	10	0,8
(0,3)	3	(0,1)	5	(0,2)	7	(0,3)	12	0,6
4,6	45	0,6	95	1,3	-	-	10	0,1
15,6	297	1,4	667	3,2	5	-	90	0,4
1,1	-	-	7	(0,4)	-	-	5	(0,3)
4,9	-	-	27	0,8	-	-	7	(0,2)
-	-	-	7	(1,1)	-	-	-	-
-	-	-	17	1,8	-	-	-	-
-	-	-	-	-	-	-	3	(0,9)
-	-	-	-	-	-	-	3	(0,6)
9,8	59	2,7	26	1,2	3	(0,1)	3	(0,1)
22,3	449	4,6	157	1,6	5	(0,1)	55	0,6
(1,2)	-	-	6	(2,3)	-	-	-	-
3,0	-	-	32	8,0	-	-	-	-
1,4	3	(0,3)	6	(0,6)	-	-	4	(0,4)
4,3	8	(0,5)	18	1,2	-	-	10	0,6
1,3	25	1,3	11	0,6	-	-	6	(0,3)
5,6	219	6,8	57	1,8	-	-	7	(0,2)
2,4	9	(1,5)	19	3,1	-	-	-	-
8,0	32	2,5	57	4,4	11	0,9	11	0,9
-	10	0,8	14	1,1	-	-	-	-
1,2	28	1,3	64	2,9	-	-	-	-
2,4	-	-	-	-	-	-	3	(0,7)
6,8	-	-	-	-	-	-	3	(0,5)
(0,3)	-	-	3	(0,3)	-	-	-	-
(0,3)	-	-	7	(0,5)	-	-	-	-
1,7	-	-	5	(0,8)	-	-	-	-
5,2	-	-	34	3,7	-	-	4	(0,4)
4,5	24	0,8	7	(0,2)	-	-	10	0,3
17,3	130	1,9	39	0,6	-	-	55	0,8
7,4	94	1,4	47	0,7	3	-	22	0,3
26,4	666	3,0	348	1,6	13	0,1	112	0,5
1,7	3	(0,3)	6	(0,5)	-	-	3	(0,3)
3,5	27	1,3	29	1,4	-	-	3	(0,1)
(2,3)	-	-	-	-	-	-	3	(2,3)
(2,9)	-	-	-	-	-	-	8	(3,9)
-	-	-	-	-	-	-	-	-
(1,1)	-	-	-	-	-	-	-	-
(0,6)	-	-	-	-	-	-	3	(0,6)
(1,0)	-	-	3	(0,4)	-	-	3	(0,4)
(1,1)	3	(0,6)	-	-	-	-	-	-
3,3	3	(0,4)	4	(0,6)	-	-	5	(0,7)
1,9	24	1,0	16	0,6	-	-	13	0,5
7,1	194	3,6	130	2,4	-	-	116	2,1
(1,5)	-	-	-	-	-	-	3	(0,6)
3,1	-	-	-	-	-	-	4	(0,5)
(0,3)	3	(0,2)	18	1,1	-	-	4	(0,2)
0,5	3	(0,1)	56	2,1	-	-	10	0,4
(0,3)	-	-	3	(0,3)	-	-	-	-
0,8	-	-	14	1,2	-	-	3	(0,2)
(0,5)	-	-	12	0,8	-	-	4	(0,3)
0,6	3	(0,1)	147	5,7	-	-	7	(0,3)
(0,2)	39	1,1	27	0,7	-	-	14	0,4
0,4	146	2,1	222	3,2	-	-	104	1,5
2,1	839	1,2	517	0,7	6	-	126	0,2
8,1	5.417	4,0	2.626	1,9	24	-	487	0,4
(0,2)	9	(0,4)	25	1,0	-	-	3	(0,1)
0,3	71	1,7	145	3,5	-	-	28	0,7
-	-	-	-	-	-	-	-	-
-	-	-	3	(0,2)	-	-	-	-

AGS	Kreisfreie Stadt Gemeinde Landkreis Land	Merkmal	Insgesamt absolut	Insgesamt in %	Privatperson- /en absolut	Privatperson- /en in %	Gemeinschaft von Wohnungs- eigentümern absolut	Gemeinschaft von Wohnungs- eigentümern in %	Wohnungs- genossen- schaft absolut	Wohnungs- genossen- schaft in %	Kommune oder kommunales Wohnungs- unternehmen absolut
14729030	Bennewitz	G	1.730	100	1.648	95,3	41	2,4	3	(0,2)	15
14729030	Bennewitz	W	2.525	100	2.071	82,0	225	8,9	14	0,6	96
14729040	Böhlen, Stadt	G	1.418	100	1.033	72,8	189	13,3	144	10,2	3
14729040	Böhlen, Stadt	W	3.826	100	1.458	38,1	1.203	31,4	927	24,2	24
14729050	Borna, Stadt	G	3.854	100	2.847	73,9	257	6,7	322	8,4	308
14729050	Borna, Stadt	W	11.436	100	4.143	36,2	1.330	11,6	2.909	25,4	2.388
14729060	Borsdorf	G	2.060	100	1.826	88,6	161	7,8	-	-	3
14729060	Borsdorf	W	4.067	100	2.333	57,4	1.213	29,8	14	0,3	13
14729070	Brandis, Stadt	G	2.995	100	2.750	91,8	128	4,3	16	0,5	27
14729070	Brandis, Stadt	W	4.739	100	3.367	71,0	678	14,3	90	1,9	200
14729080	Colditz, Stadt	G	2.555	100	2.350	92,0	47	1,8	-	-	74
14729080	Colditz, Stadt	W	4.616	100	3.352	72,6	192	4,2	25	0,5	481
14729100	Elstertrebnitz	G	490	100	474	96,7	9	(1,8)	-	-	11
14729100	Elstertrebnitz	W	597	100	570	95,5	9	(1,5)	-	-	22
14729140	Frohburg, Stadt	G	4.238	100	4.043	95,4	80	1,9	22	0,5	13
14729140	Frohburg, Stadt	W	6.127	100	5.096	83,2	395	6,4	163	2,7	67
14729150	Geithain, Stadt	G	1.881	100	1.712	91,0	134	7,1	3	(0,2)	5
14729150	Geithain, Stadt	W	3.758	100	2.643	70,3	869	23,1	20	0,5	37
14729160	Grimma, Stadt	G	7.937	100	7.204	90,8	190	2,4	172	2,2	259
14729160	Grimma, Stadt	W	15.006	100	9.954	66,3	1.004	6,7	1.424	9,5	2.078
14729170	Groitzsch, Stadt	G	2.153	100	1.945	90,3	120	5,6	61	2,8	3
14729170	Groitzsch, Stadt	W	4.038	100	2.831	70,1	706	17,5	372	9,2	9
14729190	Großpösna	G	2.082	100	2.017	96,9	37	1,8	-	-	13
14729190	Großpösna	W	2.540	100	2.233	87,9	218	8,6	-	-	57
14729220	Kitzscher, Stadt	G	1.349	100	1.106	82,0	60	4,4	45	3,3	-
14729220	Kitzscher, Stadt	W	2.864	100	1.302	45,5	413	14,4	463	16,2	-
14729245	Lossatal	G	2.071	100	2.000	96,6	21	1,0	5	(0,2)	35
14729245	Lossatal	W	2.830	100	2.498	88,3	61	2,2	36	1,3	168
14729250	Machern	G	2.125	100	1.955	92,0	108	5,1	-	-	40
14729250	Machern	W	3.238	100	2.218	68,5	790	24,4	9	(0,3)	145
14729260	Markkleeberg, Stadt	G	5.086	100	4.111	80,8	398	7,8	60	1,2	279
14729260	Markkleeberg, Stadt	W	12.950	100	5.825	45,0	2.855	22,0	440	3,4	2.299
14729270	Markranstädt, Stadt	G	4.436	100	4.099	92,4	136	3,1	56	1,3	93
14729270	Markranstädt, Stadt	W	8.133	100	5.742	70,6	999	12,3	331	4,1	663
14729300	Naunhof, Stadt	G	2.575	100	2.378	92,3	113	4,4	14	0,5	43
14729300	Naunhof, Stadt	W	4.246	100	3.054	71,9	621	14,6	98	2,3	303
14729320	Neukieritzsch	G	1.723	100	1.389	80,6	154	8,9	118	6,8	31
14729320	Neukieritzsch	W	4.173	100	1.917	45,9	1.177	28,2	663	15,9	209
14729330	Otterwisch	G	466	100	453	97,2	11	2,4	-	-	-
14729330	Otterwisch	W	612	100	561	91,7	41	6,7	-	-	6
14729340	Parthenstein	G	1.338	100	1.290	96,4	24	1,8	-	-	12
14729340	Parthenstein	W	1.645	100	1.503	91,4	76	4,6	-	-	50
14729350	Pegau, Stadt	G	1.946	100	1.793	92,1	81	4,2	30	1,5	8
14729350	Pegau, Stadt	W	3.442	100	2.446	71,1	585	17,0	193	5,6	33
14729360	Regis-Breitingen, Stadt	G	1.044	100	872	83,5	69	6,6	56	5,4	5
14729360	Regis-Breitingen, Stadt	W	2.186	100	1.135	51,9	402	18,4	412	18,8	16
14729370	Rötha, Stadt	G	1.801	100	1.595	88,6	66	3,7	64	3,6	6
14729370	Rötha, Stadt	W	3.488	100	2.165	62,1	374	10,7	394	11,3	129
14729380	Thallwitz	G	1.187	100	1.133	95,5	29	2,4	-	-	13
14729380	Thallwitz	W	1.679	100	1.408	83,9	141	8,4	-	-	49
14729400	Trebsen/Mulde, Stadt	G	1.229	100	1.148	93,4	41	3,3	20	1,6	-
14729400	Trebsen/Mulde, Stadt	W	1.860	100	1.464	78,7	196	10,5	126	6,8	13
14729410	Wurzen, Stadt	G	3.484	100	2.834	81,3	221	6,3	185	5,3	198
14729410	Wurzen, Stadt	W	9.699	100	4.897	50,5	1.427	14,7	1.555	16,0	1.513
14729430	Zwenkau, Stadt	G	2.469	100	2.166	87,7	185	7,5	97	3,9	-
14729430	Zwenkau, Stadt	W	4.655	100	3.015	64,8	1.009	21,7	495	10,6	-
14730	Nordsachsen	G	54.292	100	48.440	89,2	2.137	3,9	946	1,7	1.646
14730	Nordsachsen	W	106.056	100	65.545	61,8	12.947	12,2	8.162	7,7	12.527
14730010	Arzberg	G	696	100	654	94,0	11	1,6	-	-	11
14730010	Arzberg	W	979	100	760	77,6	43	4,4	-	-	38
14730020	Bad Dübén, Stadt	G	2.088	100	1.819	87,1	64	3,1	69	3,3	53
14730020	Bad Dübén, Stadt	W	4.403	100	2.412	54,8	419	9,5	573	13,0	332
14730030	Beilrode	G	1.423	100	1.360	95,6	24	1,7	-	-	3
14730030	Beilrode	W	2.073	100	1.710	82,5	65	3,1	-	-	21
14730045	Belgern-Schildau, Stadt	G	2.690	100	2.594	96,4	75	2,8	-	-	-
14730045	Belgern-Schildau, Stadt	W	3.746	100	3.367	89,9	309	8,2	-	-	3
14730050	Cavertitz	G	787	100	754	95,8	20	2,5	-	-	3
14730050	Cavertitz	W	1.024	100	908	88,7	97	9,5	-	-	8
14730060	Dahlen, Stadt	G	1.501	100	1.434	95,5	44	2,9	-	-	17
14730060	Dahlen, Stadt	W	2.197	100	1.867	85,0	211	9,6	-	-	49
14730070	Delitzsch, Stadt	G	5.339	100	4.383	82,1	327	6,1	195	3,7	295
14730070	Delitzsch, Stadt	W	14.626	100	7.055	48,2	1.939	13,3	1.918	13,1	2.773
14730080	Doberschütz	G	1.534	100	1.505	98,1	7	(0,5)	-	-	5
14730080	Doberschütz	W	1.931	100	1.851	95,9	21	1,1	-	-	21
14730090	Dommitzsch, Stadt	G	843	100	789	93,6	18	2,1	19	2,3	10
14730090	Dommitzsch, Stadt	W	1.273	100	994	78,1	44	3,5	120	9,4	54
14730100	Dreiheide	G	783	100	772	98,6	7	(0,9)	-	-	-
14730100	Dreiheide	W	943	100	913	96,8	27	2,9	-	-	-
14730110	Eilenburg, Stadt	G	3.278	100	2.616	79,8	218	6,7	152	4,6	199
14730110	Eilenburg, Stadt	W	9.367	100	4.590	49,0	1.286	13,7	1.233	13,2	1.485
14730120	Elsnig	G	524	100	507	96,8	11	2,1	-	-	4
14730120	Elsnig	W	664	100	618	93,1	34	5,1	-	-	9
14730140	Jesewitz	G	1.135	100	1.109	97,7	8	(0,7)	4	(0,4)	-
14730140	Jesewitz	W	1.404	100	1.285	91,5	34	2,4	18	1,3	-
14730150	Krostitz	G	1.351	100	1.281	94,8	46	3,4	3	(0,2)	5
14730150	Krostitz	W	1.954	100	1.648	84,3	224	11,5	20	1,0	23
14730160	Laußig	G	1.249	100	1.164	93,2	18	1,4	15	1,2	-
14730160	Laußig	W	1.926	100	1.348	70,0	107	5,6	78	4,0	-
14730170	Liebschützberg	G	1.044	100	987	94,5	28	2,7	-	-	6
14730170	Liebschützberg	W	1.402	100	1.188	84,7	146	10,4	-	-	16
14730180	Löbnitz	G	754	100	720	95,5	27	3,6	-	-	3
14730180	Löbnitz	W	1.028	100	833	81,0	176	17,1	-	-	15
14730190	Mockrehna	G	1.696	100	1.634	96,3	45	2,7	-	-	3

Kommune oder kommunales Wohnungs- unternehmen in %	Privatwirt- schaftliches Wohnungs- unternehmen absolut	Privatwirt- schaftliches Wohnungs- unternehmen in %	Anderes privatwirt- schaftliches Unternehmen absolut	Anderes privatwirt- schaftliches Unternehmen in %	Bund oder Land absolut	Bund oder Land in %	Organisation ohne Erwerbs- zweck absolut	Organisation ohne Erwerbs- zweck in %
0,9	4	(0,2)	13	0,8	-	-	3	(0,2)
3,8	24	1,0	94	3,7	-	-	3	(0,1)
(0,2)	37	2,6	9	(0,6)	-	-	-	-
0,6	198	5,2	17	0,4	-	-	-	-
8,0	101	2,6	21	0,5	-	-	4	(0,1)
20,9	552	4,8	99	0,9	4	-	8	(0,1)
(0,1)	62	3,0	4	(0,2)	-	-	7	(0,3)
0,3	435	10,7	27	0,7	-	-	32	0,8
0,9	69	2,3	8	(0,3)	-	-	4	(0,1)
4,2	374	7,9	23	0,5	-	-	7	(0,1)
2,9	66	2,6	6	(0,2)	-	-	8	(0,3)
10,4	525	11,4	37	0,8	-	-	7	(0,2)
2,2	-	-	-	-	-	-	-	-
3,7	-	-	-	-	-	-	-	-
0,3	20	0,5	49	1,2	3	(0,1)	11	0,3
1,1	119	1,9	251	4,1	12	0,2	29	0,5
(0,3)	14	0,7	13	0,7	-	-	3	(0,2)
1,0	128	3,4	43	1,1	-	-	21	0,6
3,3	31	0,4	55	0,7	-	-	22	0,3
13,8	252	1,7	260	1,7	-	-	31	0,2
(0,1)	-	-	25	1,2	-	-	-	-
(0,2)	4	(0,1)	115	2,8	-	-	-	-
0,6	3	(0,1)	-	-	-	-	11	0,5
2,2	3	(0,1)	6	(0,2)	-	-	22	0,9
-	84	6,2	52	3,9	-	-	3	(0,2)
-	437	15,3	196	6,8	-	-	48	1,7
1,7	4	(0,2)	7	(0,3)	-	-	-	-
5,9	23	0,8	42	1,5	4	(0,1)	-	-
1,9	15	0,7	5	(0,2)	-	-	5	(0,2)
4,5	56	1,7	19	0,6	-	-	5	(0,2)
5,5	146	2,9	76	1,5	-	-	11	0,2
17,8	994	7,7	442	3,4	-	-	96	0,7
2,1	29	0,7	24	0,5	-	-	3	(0,1)
8,2	209	2,6	165	2,0	-	-	23	0,3
1,7	9	(0,3)	14	0,5	-	-	3	(0,1)
7,1	77	1,8	93	2,2	-	-	3	(0,1)
1,8	14	0,8	16	0,9	-	-	4	(0,2)
5,0	103	2,5	92	2,2	-	-	5	(0,1)
-	-	-	-	-	-	-	-	-
(1,0)	-	-	3	(0,5)	-	-	-	-
0,9	-	-	5	(0,4)	-	-	-	-
3,0	-	-	13	0,8	-	-	-	-
(0,4)	11	0,6	12	0,6	-	-	8	(0,4)
1,0	103	3,0	71	2,1	-	-	12	0,3
(0,5)	20	1,9	20	1,9	-	-	-	-
0,7	87	4,0	134	6,1	-	-	3	(0,1)
(0,3)	52	2,9	17	0,9	3	(0,2)	3	(0,2)
3,7	338	9,7	54	1,5	3	(0,1)	26	0,7
1,1	3	(0,3)	9	(0,8)	-	-	3	(0,3)
2,9	50	3,0	29	1,7	-	-	3	(0,2)
-	10	0,8	9	(0,7)	-	-	9	(0,7)
0,7	44	2,4	11	0,6	-	-	10	0,5
5,7	26	0,7	18	0,5	-	-	9	(0,3)
15,6	147	1,5	124	1,3	-	-	36	0,4
-	7	(0,3)	8	(0,3)	-	-	3	(0,1)
-	71	1,5	31	0,7	-	-	35	0,8
3,0	464	0,9	483	0,9	72	0,1	107	0,2
11,8	3.364	3,2	2.833	2,7	339	0,3	349	0,3
1,6	-	-	16	2,3	-	-	-	-
3,9	22	2,2	110	11,2	-	-	-	-
2,5	35	1,7	30	1,4	3	(0,1)	-	-
7,5	339	7,7	300	6,8	3	(0,1)	28	0,6
(0,2)	12	0,8	28	2,0	3	(0,2)	-	-
1,0	75	3,6	200	9,6	3	(0,1)	-	-
-	3	(0,1)	11	0,4	-	-	6	(0,2)
(0,1)	9	(0,2)	48	1,3	-	-	7	(0,2)
(0,4)	-	-	3	(0,4)	-	-	8	(1,0)
(0,8)	-	-	8	(0,8)	-	-	8	(0,8)
1,1	8	(0,5)	3	(0,2)	-	-	-	-
2,2	60	2,7	7	(0,3)	-	-	-	-
5,5	89	1,7	18	0,3	31	0,6	6	(0,1)
19,0	541	3,7	101	0,7	255	1,7	38	0,3
(0,3)	-	-	10	0,7	-	-	3	(0,2)
1,1	-	-	31	1,6	-	-	3	(0,2)
1,2	3	(0,4)	4	(0,5)	-	-	3	(0,4)
4,2	33	2,6	22	1,7	4	(0,3)	5	(0,4)
-	-	-	3	(0,4)	-	-	5	(0,6)
-	-	-	3	(0,3)	-	-	9	(1,0)
6,1	51	1,6	37	1,1	3	(0,1)	-	-
15,9	439	4,7	323	3,4	7	(0,1)	6	(0,1)
(0,8)	-	-	3	(0,6)	-	-	-	-
(1,4)	-	-	3	(0,5)	-	-	-	-
-	5	(0,4)	6	(0,5)	-	-	-	-
-	25	1,8	39	2,8	-	-	4	(0,3)
(0,4)	-	-	16	1,2	-	-	-	-
1,2	-	-	31	1,6	-	-	4	(0,2)
-	45	3,6	6	(0,5)	-	-	3	(0,2)
-	329	17,1	62	3,2	-	-	3	(0,2)
(0,6)	-	-	7	(0,7)	-	-	10	1,0
1,1	-	-	40	2,9	-	-	13	0,9
(0,4)	-	-	-	-	-	-	-	-
1,5	-	-	-	-	-	-	4	(0,4)
(0,2)	3	(0,2)	12	0,7	-	-	5	(0,3)

AGS	Kreisfreie Stadt Gemeinde Landkreis Land	Merkmal	Insgesamt absolut	Insgesamt in %	Privatperson- /en absolut	Privatperson- /en in %	Gemeinschaft von Wohnungs- eigentümern absolut	Gemeinschaft von Wohnungs- eigentümern in %	Wohnungs- genossen- schaft absolut	Wohnungs- genossen- schaft in %	Kommune oder kommunales Wohnungs- unternehmen absolut
14730190	Mockrehna	W	2.357	100	1.987	84,3	252	10,7	-	-	11
14730200	Mügeln, Stadt	G	1.844	100	1.726	93,6	36	2,0	27	1,5	-
14730200	Mügeln, Stadt	W	3.090	100	2.494	80,7	182	5,9	178	5,8	-
14730210	Naundorf	G	733	100	678	92,5	30	4,1	9	(1,2)	4
14730210	Naundorf	W	1.072	100	800	74,6	136	12,7	72	6,7	13
14730230	Oschatz, Stadt	G	3.149	100	2.608	82,8	122	3,9	72	2,3	216
14730230	Oschatz, Stadt	W	8.170	100	3.895	47,7	818	10,0	743	9,1	1.659
14730250	Rackwitz	G	1.381	100	1.239	89,7	68	4,9	22	1,6	34
14730250	Rackwitz	W	2.719	100	1.586	58,3	559	20,6	172	6,3	303
14730270	Schkeuditz, Stadt	G	4.547	100	3.894	85,6	200	4,4	132	2,9	165
14730270	Schkeuditz, Stadt	W	10.034	100	5.263	52,5	1.367	13,6	1.203	12,0	1.555
14730280	Schönwölkau	G	912	100	873	95,7	25	2,7	-	-	3
14730280	Schönwölkau	W	1.281	100	1.105	86,3	133	10,4	-	-	7
14730300	Taucha, Stadt	G	3.995	100	3.412	85,4	283	7,1	10	0,3	232
14730300	Taucha, Stadt	W	8.239	100	4.440	53,9	2.096	25,4	47	0,6	1.298
14730310	Torgau, Stadt	G	3.880	100	3.035	78,2	214	5,5	199	5,1	348
14730310	Torgau, Stadt	W	10.949	100	4.637	42,4	1.343	12,3	1.696	15,5	2.751
14730320	Trossin	G	502	100	484	96,4	17	3,4	-	-	-
14730320	Trossin	W	627	100	548	87,4	70	11,2	-	-	3
14730330	Wermsdorf	G	1.784	100	1.691	94,8	47	2,6	9	(0,5)	14
14730330	Wermsdorf	W	2.562	100	2.112	82,4	279	10,9	75	2,9	47
14730340	Wiedemar	G	1.823	100	1.741	95,5	62	3,4	-	-	10
14730340	Wiedemar	W	2.630	100	2.193	83,4	359	13,7	-	-	40
14730360	Zschepplin	G	1.020	100	973	95,4	36	3,5	3	(0,3)	-
14730360	Zschepplin	W	1.390	100	1.142	82,2	172	12,4	14	1,0	-
14	Freistaat Sachsen	G	835.447	100	694.657	83,1	53.575	6,4	34.277	4,1	24.859
14	Freistaat Sachsen	W	2.261.451	100	1.092.194	48,3	387.953	17,2	303.314	13,4	229.259

[Zeichenerklärung](#)

Kommune oder kommunales Wohnungs- unternehmen in %	Privatwirt- schaftliches Wohnungs- unternehmen absolut	Privatwirt- schaftliches Wohnungs- unternehmen in %	Anderes privatwirt- schaftliches Unternehmen absolut	Anderes privatwirt- schaftliches Unternehmen in %	Bund oder Land absolut	Bund oder Land in %	Organisation ohne Erwerbs- zweck absolut	Organisation ohne Erwerbs- zweck in %
0,5	19	0,8	92	3,9	-	-	5	(0,2)
-	12	0,7	39	2,1	-	-	3	(0,2)
-	19	0,6	214	6,9	-	-	4	(0,1)
(0,5)	3	(0,4)	7	(1,0)	-	-	3	(0,4)
1,2	18	1,7	34	3,2	-	-	3	(0,3)
6,9	61	1,9	54	1,7	-	-	14	0,4
20,3	580	7,1	411	5,0	-	-	69	0,8
2,5	3	(0,2)	11	0,8	3	(0,2)	-	-
11,1	4	(0,1)	93	3,4	3	(0,1)	-	-
3,6	53	1,2	81	1,8	19	0,4	5	(0,1)
15,5	273	2,7	331	3,3	31	0,3	7	(0,1)
(0,3)	-	-	13	1,4	-	-	-	-
(0,5)	-	-	37	2,9	-	-	-	-
5,8	30	0,8	14	0,4	-	-	12	0,3
15,8	223	2,7	43	0,5	-	-	93	1,1
9,0	47	1,2	30	0,8	-	-	5	(0,1)
25,1	314	2,9	191	1,7	3	-	17	0,2
-	-	-	-	-	-	-	3	(0,6)
(0,5)	-	-	5	(0,8)	-	-	3	(0,5)
0,8	-	-	5	(0,3)	10	0,6	3	(0,2)
1,8	-	-	9	(0,4)	33	1,3	4	(0,2)
0,5	5	(0,3)	3	(0,2)	3	(0,2)	4	(0,2)
1,5	27	1,0	4	(0,2)	3	(0,1)	8	(0,3)
-	-	-	3	(0,3)	-	-	3	(0,3)
-	18	1,3	30	2,2	-	-	9	(0,6)
3,0	18.225	2,2	7.353	0,9	495	0,1	2.001	0,2
10,1	180.204	8,0	56.481	2,5	2.566	0,1	9.488	0,4

6. Wohngebäude (G) und darin befindliche Wohnungen (W) am 15. Mai 2022 im Eigentum von Natürlichen Personen nach Baujahr und Gemeinden

AGS	Kreisfreie Stadt Gemeinde Landkreis Land	Merkmal	Insgesamt absolut	Insgesamt in %	Baujahr bis 1949 absolut	Baujahr bis 1949 in %	Baujahr von 1950 bis 1989 absolut	Baujahr von 1950 bis 1989 in %	Baujahr von 1990 bis 2009 absolut	Baujahr von 1990 bis 2009 in %	Baujahr von 2010 und später absolut	Baujahr von 2010 und später in %
14511000	Chemnitz, Stadt	G	25.670	100	13.164	51,3	2.733	10,6	7.363	28,7	2.408	9,4
14511000	Chemnitz, Stadt	W	71.326	100	44.140	61,9	7.535	10,6	15.891	22,3	3.763	5,3
14612000	Dresden, Stadt	G	48.188	100	25.324	52,6	4.703	9,8	13.527	28,1	4.632	9,6
14612000	Dresden, Stadt	W	162.659	100	87.769	54,0	14.047	8,6	48.390	29,7	12.455	7,7
14713000	Leipzig, Stadt	G	49.287	100	25.032	50,8	4.775	9,7	14.109	28,6	5.369	10,9
14713000	Leipzig, Stadt	W	186.394	100	121.884	65,4	11.349	6,1	41.528	22,3	11.637	6,2
14521	Erzgebirgskreis	G	75.188	100	42.588	56,6	13.598	18,1	15.102	20,1	3.901	5,2
14521	Erzgebirgskreis	W	134.243	100	82.748	61,6	22.519	16,8	23.933	17,8	5.045	3,8
14521010	Amtsberg	G	1.100	100	574	52,2	147	13,4	312	28,4	71	6,5
14521010	Amtsberg	W	1.755	100	1.079	61,5	200	11,4	405	23,1	78	4,4
14521020	Annaberg-Buchholz, Stadt	G	3.196	100	2.187	68,4	390	12,2	500	15,6	118	3,7
14521020	Annaberg-Buchholz, Stadt	W	8.253	100	5.702	69,1	983	11,9	1.415	17,1	155	1,9
14521035	Aue-Bad Schlema, Stadt	G	2.941	100	1.718	58,4	519	17,6	540	18,4	168	5,7
14521035	Aue-Bad Schlema, Stadt	W	6.780	100	4.627	68,2	1.003	14,8	897	13,2	254	3,7
14521040	Auerbach	G	587	100	358	61,0	99	16,9	100	17,0	26	4,4
14521040	Auerbach	W	1.206	100	719	59,6	313	26,0	135	11,2	39	3,2
14521060	Bärenstein	G	560	100	375	67,0	110	19,6	58	10,4	15	2,7
14521060	Bärenstein	W	1.097	100	722	65,8	257	23,4	105	9,6	15	1,4
14521080	Bockau	G	693	100	378	54,5	183	26,4	121	17,5	17	2,5
14521080	Bockau	W	1.093	100	672	61,5	244	22,3	157	14,4	16	1,5
14521090	Börnichen/Erzgeb.	G	299	100	138	46,2	62	20,7	75	25,1	25	8,4
14521090	Börnichen/Erzgeb.	W	433	100	230	53,1	75	17,3	95	21,9	35	8,1
14521110	Breitenbrunn/Erzgeb.	G	1.304	100	661	50,7	350	26,8	233	17,9	58	4,4
14521110	Breitenbrunn/Erzgeb.	W	2.282	100	1.214	53,2	648	28,4	360	15,8	63	2,8
14521120	Burkhardtsdorf	G	1.641	100	978	59,6	206	12,6	394	24,0	68	4,1
14521120	Burkhardtsdorf	W	2.915	100	1.796	61,6	251	8,6	786	27,0	79	2,7
14521130	Crottendorf	G	1.101	100	654	59,4	251	22,8	139	12,6	55	5,0
14521130	Crottendorf	W	1.785	100	1.168	65,4	368	20,6	193	10,8	57	3,2
14521140	Deutschneudorf	G	307	100	230	74,9	37	12,1	30	9,8	7	(2,3)
14521140	Deutschneudorf	W	430	100	347	80,7	40	9,3	34	7,9	8	(1,9)
14521150	Drebach	G	1.322	100	714	54,0	326	24,7	223	16,9	61	4,6
14521150	Drebach	W	2.151	100	1.294	60,2	505	23,5	285	13,2	65	3,0
14521160	Ehrenfriedersdorf, Stadt	G	932	100	539	57,8	160	17,2	174	18,7	57	6,1
14521160	Ehrenfriedersdorf, Stadt	W	1.660	100	1.047	63,1	304	18,3	245	14,8	63	3,8
14521170	Eibenstock, Stadt	G	1.716	100	968	56,4	425	24,8	270	15,7	51	3,0
14521170	Eibenstock, Stadt	W	3.287	100	2.176	66,2	633	19,3	415	12,6	66	2,0
14521180	Elterlein, Stadt	G	778	100	442	56,8	138	17,7	147	18,9	51	6,6
14521180	Elterlein, Stadt	W	1.294	100	825	63,8	208	16,1	200	15,5	59	4,6
14521200	Gelenau/Erzgeb.	G	897	100	571	63,7	87	9,7	198	22,1	44	4,9
14521200	Gelenau/Erzgeb.	W	1.579	100	1.139	72,1	122	7,7	261	16,5	52	3,3
14521210	Geyer, Stadt	G	879	100	590	67,1	118	13,4	138	15,7	30	3,4
14521210	Geyer, Stadt	W	1.615	100	1.109	68,7	166	10,3	311	19,3	30	1,9
14521220	Gornau/Erzgeb.	G	1.060	100	494	46,6	130	12,3	351	33,1	81	7,6
14521220	Gornau/Erzgeb.	W	1.641	100	843	51,4	217	13,2	471	28,7	112	6,8
14521230	Gornsdorf	G	509	100	329	64,6	50	9,8	110	21,6	19	3,7
14521230	Gornsdorf	W	939	100	648	69,0	88	9,4	183	19,5	21	2,2
14521240	Großolbersdorf	G	776	100	378	48,7	175	22,6	187	24,1	39	5,0
14521240	Großolbersdorf	W	1.167	100	653	56,0	239	20,5	234	20,1	45	3,9
14521250	Großrückerswalde	G	891	100	503	56,5	170	19,1	156	17,5	59	6,6
14521250	Großrückerswalde	W	1.388	100	882	63,5	241	17,4	199	14,3	68	4,9
14521260	Grünhain-Beierfeld, Stadt	G	1.452	100	800	55,1	337	23,2	250	17,2	62	4,3
14521260	Grünhain-Beierfeld, Stadt	W	2.566	100	1.601	62,4	539	21,0	350	13,6	71	2,8
14521270	Grünhainichen	G	945	100	576	61,0	191	20,2	155	16,4	24	2,5
14521270	Grünhainichen	W	1.449	100	996	68,7	232	16,0	199	13,7	25	1,7
14521280	Heidersdorf	G	225	100	142	63,1	38	16,9	34	15,1	7	(3,1)
14521280	Heidersdorf	W	284	100	190	66,9	49	17,3	40	14,1	7	(2,5)
14521290	Hohndorf	G	898	100	564	62,8	77	8,6	177	19,7	85	9,5
14521290	Hohndorf	W	1.696	100	1.251	73,8	104	6,1	252	14,9	96	5,7
14521310	Jahnsdorf/Erzgeb.	G	1.516	100	616	40,6	266	17,5	544	35,9	87	5,7
14521310	Jahnsdorf/Erzgeb.	W	2.316	100	1.049	45,3	350	15,1	792	34,2	123	5,3
14521320	Johanngeorgenstadt, Stadt	G	781	100	308	39,4	319	40,8	142	18,2	11	1,4
14521320	Johanngeorgenstadt, Stadt	W	1.658	100	587	35,4	834	50,3	208	12,5	20	1,2
14521330	Jöhstadt, Stadt	G	802	100	554	69,1	148	18,5	82	10,2	21	2,6
14521330	Jöhstadt, Stadt	W	1.297	100	927	71,5	232	17,9	108	8,3	28	2,2
14521340	Königswalde	G	621	100	345	55,6	95	15,3	143	23,0	34	5,5
14521340	Königswalde	W	974	100	566	58,1	174	17,9	181	18,6	53	5,4
14521355	Lauter-Bernsbach, Stadt	G	2.211	100	1.202	54,4	363	16,4	534	24,2	111	5,0
14521355	Lauter-Bernsbach, Stadt	W	3.788	100	2.254	59,5	440	11,6	935	24,7	161	4,3
14521370	Lößnitz, Stadt	G	1.569	100	833	53,1	307	19,6	350	22,3	75	4,8
14521370	Lößnitz, Stadt	W	2.510	100	1.484	59,1	439	17,5	486	19,4	100	4,0
14521380	Lugau/Erzgeb., Stadt	G	1.623	100	810	49,9	284	17,5	399	24,6	128	7,9
14521380	Lugau/Erzgeb., Stadt	W	2.964	100	1.644	55,5	612	20,6	551	18,6	152	5,1
14521390	Marienberga, Stadt	G	3.971	100	2.184	55,0	864	21,8	746	18,8	173	4,4
14521390	Marienberga, Stadt	W	6.018	100	3.571	59,3	1.213	20,2	998	16,6	240	4,0
14521400	Mildenau	G	985	100	509	51,7	215	21,8	173	17,6	82	8,3
14521400	Mildenau	W	1.491	100	827	55,5	349	23,4	229	15,4	88	5,9
14521410	Neukirchen/Erzgeb.	G	1.785	100	874	49,0	183	10,3	509	28,5	222	12,4
14521410	Neukirchen/Erzgeb.	W	3.081	100	1.573	51,1	317	10,3	956	31,0	235	7,6
14521420	Niederdorf	G	325	100	171	52,6	61	18,8	77	23,7	13	4,0
14521420	Niederdorf	W	534	100	320	59,9	81	15,2	118	22,1	14	2,6
14521430	Niederwürschnitz	G	631	100	359	56,9	125	19,8	106	16,8	40	6,3
14521430	Niederwürschnitz	W	1.083	100	740	68,3	149	13,8	128	11,8	62	5,7
14521440	Oberwiesenthal, Kurort, Stadt	G	469	100	220	46,9	146	31,1	91	19,4	13	2,8
14521440	Oberwiesenthal, Kurort, Stadt	W	1.004	100	429	42,7	414	41,2	144	14,3	17	1,7
14521450	Oelsnitz/Erzgeb., Stadt	G	2.579	100	1.621	62,9	270	10,5	483	18,7	208	8,1
14521450	Oelsnitz/Erzgeb., Stadt	W	4.920	100	3.222	65,5	372	7,6	1.023	20,8	301	6,1
14521460	Olbernhau, Stadt	G	2.562	100	1.591	62,1	495	19,3	379	14,8	96	3,7
14521460	Olbernhau, Stadt	W	4.253	100	2.880	67,7	625	14,7	624	14,7	124	2,9
14521495	Pockau-Lengefeld, Stadt	G	2.006	100	1.178	58,7	466	23,2	278	13,9	85	4,2
14521495	Pockau-Lengefeld, Stadt	W	3.168	100	1.917	60,5	695	21,9	443	14,0	114	3,6
14521500	Raschau-Markersbach	G	1.104	100	590	53,4	215	19,5	246	22,3	52	4,7
14521500	Raschau-Markersbach	W	1.932	100	1.122	58,1	321	16,6	432	22,4	57	3,0
14521510	Scheibenberg, Stadt	G	513	100	277	54,0	100	19,5	115	22,4	25	4,9
14521510	Scheibenberg, Stadt	W	939	100	584	62,2	125	13,3	203	21,6	26	2,8
14521520	Schlettau, Stadt	G	586	100	343	58,5	124	21,2	104	17,7	14	2,4
14521520	Schlettau, Stadt	W	1.073	100	661	61,6	235	21,9	155	14,4	20	1,9

AGS	Kreisfreie Stadt Gemeinde Landkreis Land	Merkmal	Insgesamt absolut	Insgesamt in %	Baujahr bis 1949 absolut	Baujahr bis 1949 in %	Baujahr von 1950 bis 1989 absolut	Baujahr von 1950 bis 1989 in %	Baujahr von 1990 bis 2009 absolut	Baujahr von 1990 bis 2009 in %	Baujahr von 2010 und später absolut	Baujahr von 2010 und später in %
14521530	Schneeberg, Stadt	G	2.340	100	1.205	51,5	391	16,7	612	26,2	129	5,5
14521530	Schneeberg, Stadt	W	4.198	100	2.527	60,2	515	12,3	981	23,4	176	4,2
14521540	Schönheide	G	1.032	100	593	57,5	203	19,7	181	17,5	51	4,9
14521540	Schönheide	W	1.904	100	1.175	61,7	405	21,3	264	13,9	58	3,0
14521550	Schwarzenberg/Erzgeb., Stadt	G	2.830	100	1.600	56,5	515	18,2	583	20,6	131	4,6
14521550	Schwarzenberg/Erzgeb., Stadt	W	6.141	100	3.583	58,3	1.238	20,2	1.117	18,2	206	3,4
14521560	Sehmatal	G	1.609	100	987	61,3	325	20,2	259	16,1	39	2,4
14521560	Sehmatal	W	2.913	100	1.795	61,6	647	22,2	429	14,7	44	1,5
14521570	Seiffen/Erzgeb., Kurort	G	638	100	422	66,1	106	16,6	99	15,5	13	2,0
14521570	Seiffen/Erzgeb., Kurort	W	881	100	624	70,8	115	13,1	125	14,2	20	2,3
14521590	Stollberg/Erzgeb., Stadt	G	2.034	100	1.034	50,8	293	14,4	536	26,4	173	8,5
14521590	Stollberg/Erzgeb., Stadt	W	3.694	100	1.947	52,7	580	15,7	896	24,3	273	7,4
14521600	Stützengrün	G	981	100	535	54,5	248	25,3	174	17,7	24	2,4
14521600	Stützengrün	W	1.528	100	905	59,2	356	23,3	244	16,0	25	1,6
14521610	Tannenberg	G	334	100	211	63,2	36	10,8	61	18,3	29	8,7
14521610	Tannenberg	W	496	100	349	70,4	47	9,5	71	14,3	32	6,5
14521620	Thalheim/Erzgeb., Stadt	G	1.087	100	717	66,0	106	9,8	204	18,8	58	5,3
14521620	Thalheim/Erzgeb., Stadt	W	2.211	100	1.629	73,7	139	6,3	362	16,4	81	3,7
14521630	Thermalbad Wiesenbad	G	892	100	496	55,6	193	21,6	175	19,6	30	3,4
14521630	Thermalbad Wiesenbad	W	1.531	100	878	57,3	353	23,1	257	16,8	37	2,4
14521640	Thum, Stadt	G	1.306	100	766	58,7	232	17,8	243	18,6	63	4,8
14521640	Thum, Stadt	W	2.310	100	1.578	68,3	285	12,3	356	15,4	90	3,9
14521670	Wolkenstein, Stadt	G	956	100	500	52,3	232	24,3	169	17,7	65	6,8
14521670	Wolkenstein, Stadt	W	1.746	100	935	53,6	495	28,4	235	13,5	84	4,8
14521690	Zschopau, Stadt, Motorradstadt	G	1.563	100	934	59,8	290	18,6	290	18,6	45	2,9
14521690	Zschopau, Stadt, Motorradstadt	W	2.528	100	1.626	64,3	446	17,6	386	15,3	69	2,7
14521700	Zschorlau	G	1.380	100	713	51,7	252	18,3	360	26,1	50	3,6
14521700	Zschorlau	W	2.118	100	1.254	59,2	313	14,8	492	23,2	53	2,5
14521710	Zwönitz, Stadt	G	2.572	100	1.422	55,3	357	13,9	585	22,7	205	8,0
14521710	Zwönitz, Stadt	W	4.295	100	2.658	61,9	576	13,4	783	18,2	280	6,5
14522	Mittelsachsen	G	71.167	100	39.954	56,1	11.997	16,9	15.305	21,5	3.917	5,5
14522	Mittelsachsen	W	119.975	100	71.531	59,6	18.321	15,3	25.374	21,1	4.747	4,0
14522010	Altmittweida	G	610	100	302	49,5	81	13,3	195	32,0	35	5,7
14522010	Altmittweida	W	915	100	543	59,3	111	12,1	214	23,4	46	5,0
14522020	Augustusburg, Stadt	G	1.254	100	593	47,3	233	18,6	354	28,2	74	5,9
14522020	Augustusburg, Stadt	W	2.123	100	1.100	51,8	324	15,3	609	28,7	88	4,1
14522035	Bobritzsch-Hilbersdorf	G	1.659	100	828	49,9	293	17,7	418	25,2	123	7,4
14522035	Bobritzsch-Hilbersdorf	W	2.471	100	1.316	53,3	490	19,8	539	21,8	130	5,3
14522050	Brand-Erbisdorf, Stadt	G	1.693	100	844	49,9	326	19,3	431	25,5	97	5,7
14522050	Brand-Erbisdorf, Stadt	W	2.946	100	1.485	50,4	667	22,6	669	22,7	125	4,2
14522060	Burgstädt, Stadt	G	2.424	100	1.676	69,1	271	11,2	376	15,5	101	4,2
14522060	Burgstädt, Stadt	W	4.526	100	3.285	72,6	372	8,2	745	16,5	126	2,8
14522070	Claußnitz	G	908	100	550	60,6	139	15,3	179	19,7	43	4,7
14522070	Claußnitz	W	1.383	100	852	61,6	254	18,4	238	17,2	44	3,2
14522080	Döbeln, Stadt	G	4.314	100	2.187	50,7	794	18,4	1.026	23,8	306	7,1
14522080	Döbeln, Stadt	W	8.160	100	4.788	58,7	1.170	14,3	1.806	22,1	401	4,9
14522090	Dorfchemnitz	G	460	100	278	60,4	115	25,0	57	12,4	8	(1,7)
14522090	Dorfchemnitz	W	616	100	385	62,5	162	26,3	62	10,1	8	(1,3)
14522110	Eppendorf	G	1.067	100	606	56,8	263	24,6	144	13,5	52	4,9
14522110	Eppendorf	W	1.686	100	1.102	65,4	338	20,0	187	11,1	61	3,6
14522120	Erlau	G	1.059	100	529	50,0	252	23,8	210	19,8	64	6,0
14522120	Erlau	W	1.375	100	718	52,2	309	22,5	275	20,0	67	4,9
14522140	Flöha, Stadt	G	1.681	100	861	51,2	152	9,0	557	33,1	110	6,5
14522140	Flöha, Stadt	W	3.177	100	1.758	55,3	271	8,5	1.000	31,5	146	4,6
14522150	Frankenberg/Sa., Stadt, Garnisonsstadt	G	2.653	100	1.421	53,6	325	12,3	794	29,9	116	4,4
14522150	Frankenberg/Sa., Stadt, Garnisonsstadt	W	5.281	100	2.800	53,0	471	8,9	1.849	35,0	163	3,1
14522170	Frauenstein, Stadt	G	843	100	496	58,8	208	24,7	125	14,8	19	2,3
14522170	Frauenstein, Stadt	W	1.238	100	727	58,7	311	25,1	178	14,4	24	1,9
14522180	Freiberg, Stadt, Universitätsstadt	G	4.886	100	2.472	50,6	509	10,4	1.459	29,9	442	9,0
14522180	Freiberg, Stadt, Universitätsstadt	W	11.711	100	6.969	59,5	1.009	8,6	3.046	26,0	687	5,9
14522190	Geringswalde, Stadt	G	1.182	100	727	61,5	247	20,9	178	15,1	31	2,6
14522190	Geringswalde, Stadt	W	2.020	100	1.381	68,4	319	15,8	288	14,3	31	1,5
14522200	Großhartmannsdorf	G	791	100	477	60,3	141	17,8	136	17,2	33	4,2
14522200	Großhartmannsdorf	W	1.122	100	678	60,4	193	17,2	209	18,6	40	3,6
14522210	Großschirma, Stadt	G	1.811	100	1.039	57,4	367	20,3	301	16,6	100	5,5
14522210	Großschirma, Stadt	W	2.626	100	1.549	59,0	578	22,0	385	14,7	108	4,1
14522220	Großweitzschen	G	789	100	416	52,7	189	24,0	142	18,0	43	5,4
14522220	Großweitzschen	W	1.100	100	592	53,8	289	26,3	166	15,1	46	4,2
14522230	Hainichen, Stadt	G	2.119	100	1.284	60,6	326	15,4	416	19,6	99	4,7
14522230	Hainichen, Stadt	W	3.665	100	2.355	64,3	396	10,8	793	21,6	123	3,4
14522240	Halsbrücke	G	1.536	100	818	53,3	264	17,2	329	21,4	130	8,5
14522240	Halsbrücke	W	2.302	100	1.213	52,7	535	23,2	413	17,9	139	6,0
14522250	Hartha, Stadt	G	1.646	100	1.099	66,8	191	11,6	278	16,9	80	4,9
14522250	Hartha, Stadt	W	2.626	100	1.803	68,7	254	9,7	481	18,3	87	3,3
14522260	Hartmannsdorf	G	1.005	100	582	57,9	114	11,3	242	24,1	68	6,8
14522260	Hartmannsdorf	W	1.941	100	1.149	59,2	175	9,0	541	27,9	72	3,7
14522275	Jahnatal	G	1.555	100	782	50,3	365	23,5	335	21,5	72	4,6
14522275	Jahnatal	W	2.188	100	1.048	47,9	615	28,1	438	20,0	90	4,1
14522280	Königsfeld	G	476	100	264	55,5	105	22,1	87	18,3	19	4,0
14522280	Königsfeld	W	643	100	357	55,5	161	25,0	101	15,7	21	3,3
14522290	Königshain-Wiederau	G	842	100	512	60,8	164	19,5	135	16,0	35	4,2
14522290	Königshain-Wiederau	W	1.136	100	726	63,9	206	18,1	169	14,9	36	3,2
14522300	Kriebstein	G	668	100	449	67,2	125	18,7	68	10,2	25	3,7
14522300	Kriebstein	W	844	100	570	67,5	174	20,6	75	8,9	26	3,1
14522310	Leisnig, Stadt	G	2.299	100	1.496	65,1	335	14,6	363	15,8	98	4,3
14522310	Leisnig, Stadt	W	3.547	100	2.445	68,9	412	11,6	569	16,0	116	3,3
14522320	Leubsdorf	G	915	100	552	60,3	134	14,6	191	20,9	41	4,5
14522320	Leubsdorf	W	1.486	100	1.002	67,4	181	12,2	259	17,4	40	2,7
14522330	Lichtenau	G	2.464	100	1.199	48,7	349	14,2	736	29,9	182	7,4
14522330	Lichtenau	W	3.265	100	1.694	51,9	446	13,7	928	28,4	196	6,0
14522340	Lichtenberg/Erzgeb.	G	717	100	354	49,4	148	20,6	161	22,5	50	7,0
14522340	Lichtenberg/Erzgeb.	W	1.201	100	566	47,1	321	26,7	261	21,7	53	4,4
14522350	Lunzenau, Stadt	G	1.266	100	808	63,8	245	19,4	177	14,0	39	3,1
14522350	Lunzenau, Stadt	W	1.860	100	1.271	68,3	319	17,2	231	12,4	41	2,2
14522360	Mittweida, Stadt, Hochschulstadt	G	2.718	100	1.641	60,4	463	17,0	488	18,0	123	4,5
14522360	Mittweida, Stadt, Hochschulstadt	W	6.002	100	3.772	62,8	756	12,6	1.309	21,8	170	2,8
14522380	Mühlau	G	658	100	322	48,9	117	17,8	181	27,5	38	5,8
14522380	Mühlau	W	960	100	485	50,5	203	21,1	228	23,8	44	4,6
14522390	Mulda/Sa.	G	658	100	372	56,5	146	22,2	110	16,7	29	4,4
14522390	Mulda/Sa.	W	984	100	573	58,2	199	20,2	181	18,4	30	3,0
14522400	Neuhausen/Erzgeb.	G	733	100	503	68,6	151	20,6	65	8,9	12	1,6
14522400	Neuhausen/Erzgeb.	W	1.145	100	729	63,7	305	26,6	86	7,5	25	2,2
14522420	Niederwiesa	G	1.387	100	663	47,8	217	15,6	427	30,8	83	6,0
14522420	Niederwiesa	W	2									

AGS	Kreisfreie Stadt Gemeinde Landkreis Land	Merkmal	Insgesamt absolut	Insgesamt in %	Baujahr bis 1949 absolut	Baujahr bis 1949 in %	Baujahr von 1950 bis 1989 absolut	Baujahr von 1950 bis 1989 in %	Baujahr von 1990 bis 2009 absolut	Baujahr von 1990 bis 2009 in %	Baujahr von 2010 und später absolut	Baujahr von 2010 und später in %
14522440	Oederan, Stadt	G	2.017	100	1.115	55,3	357	17,7	418	20,7	129	6,4
14522440	Oederan, Stadt	W	3.123	100	1.768	56,6	608	19,5	610	19,5	134	4,3
14522460	Penig, Stadt	G	2.314	100	1.368	59,1	436	18,8	383	16,6	128	5,5
14522460	Penig, Stadt	W	3.876	100	2.564	66,2	563	14,5	607	15,7	146	3,8
14522470	Rechenberg-Bienenmühle	G	597	100	319	53,4	176	29,5	99	16,6	8	(1,3)
14522470	Rechenberg-Bienenmühle	W	913	100	499	54,7	261	28,6	146	16,0	8	(0,9)
14522480	Reinsberg	G	939	100	512	54,5	227	24,2	161	17,1	36	3,8
14522480	Reinsberg	W	1.323	100	726	54,9	342	25,9	222	16,8	39	2,9
14522490	Rochlitz, Stadt, Stadt des Roten Porphy	G	1.108	100	681	61,5	189	17,1	182	16,4	56	5,1
14522490	Rochlitz, Stadt, Stadt des Roten Porphy	W	2.009	100	1.313	65,4	344	17,1	290	14,4	59	2,9
14522500	Rossau	G	980	100	479	48,9	183	18,7	262	26,7	62	6,3
14522500	Rossau	W	1.415	100	711	50,2	265	18,7	368	26,0	75	5,3
14522510	Roßwein, Stadt	G	1.868	100	1.180	63,2	245	13,1	349	18,7	91	4,9
14522510	Roßwein, Stadt	W	3.109	100	2.029	65,3	378	12,2	604	19,4	98	3,2
14522520	Sayda, Stadt	G	470	100	294	62,6	88	18,7	77	16,4	14	3,0
14522520	Sayda, Stadt	W	790	100	402	50,9	214	27,1	149	18,9	24	3,0
14522530	Seelitz	G	614	100	356	58,0	122	19,9	103	16,8	32	5,2
14522530	Seelitz	W	809	100	504	62,3	151	18,7	122	15,1	33	4,1
14522540	Striegistal	G	1.479	100	920	62,2	287	19,4	216	14,6	56	3,8
14522540	Striegistal	W	1.908	100	1.254	65,7	338	17,7	259	13,6	60	3,1
14522550	Taura	G	705	100	453	64,3	118	16,7	102	14,5	33	4,7
14522550	Taura	W	1.100	100	781	71,0	152	13,8	128	11,6	36	3,3
14522570	Waldheim, Stadt	G	1.815	100	1.039	57,2	284	15,6	409	22,5	85	4,7
14522570	Waldheim, Stadt	W	3.556	100	2.204	62,0	378	10,6	884	24,9	90	2,5
14522580	Wechselburg	G	579	100	359	62,0	92	15,9	104	18,0	21	3,6
14522580	Wechselburg	W	774	100	510	65,9	111	14,3	125	16,1	24	3,1
14522590	Weißenborn/Erzgeb.	G	625	100	267	42,7	105	16,8	186	29,8	69	11,0
14522590	Weißenborn/Erzgeb.	W	1.156	100	493	42,6	318	27,5	261	22,6	89	7,7
14522600	Zettlitz	G	244	100	128	52,5	60	24,6	43	17,6	8	(3,3)
14522600	Zettlitz	W	314	100	148	47,1	104	33,1	51	16,2	9	(2,9)
14523	Vogtlandkreis	G	53.507	100	32.975	61,6	8.449	15,8	9.737	18,2	2.343	4,4
14523	Vogtlandkreis	W	95.652	100	62.751	65,6	13.396	14,0	16.624	17,4	2.877	3,0
14523010	Adorf/Vogtl., Stadt	G	1.269	100	817	64,4	190	15,0	205	16,2	55	4,3
14523010	Adorf/Vogtl., Stadt	W	1.875	100	1.321	70,5	236	12,6	257	13,7	58	3,1
14523020	Auerbach/Vogtl., Stadt	G	3.769	100	2.141	56,8	612	16,2	789	20,9	229	6,1
14523020	Auerbach/Vogtl., Stadt	W	6.675	100	4.238	63,5	776	11,6	1.333	20,0	325	4,9
14523030	Bad Brambach	G	755	100	519	68,7	147	19,5	78	10,3	13	1,7
14523030	Bad Brambach	W	917	100	646	70,4	171	18,6	87	9,5	14	1,5
14523040	Bad Elster, Stadt	G	848	100	487	57,4	153	18,0	166	19,6	39	4,6
14523040	Bad Elster, Stadt	W	1.462	100	807	55,2	276	18,9	333	22,8	48	3,3
14523050	Bergen	G	351	100	215	61,3	66	18,8	53	15,1	14	4,0
14523050	Bergen	W	480	100	334	69,6	79	16,5	55	11,5	14	2,9
14523060	Bösenbrunn	G	419	100	241	57,5	99	23,6	64	15,3	15	3,6
14523060	Bösenbrunn	W	538	100	287	53,3	157	29,2	78	14,5	16	3,0
14523080	Eichigt	G	474	100	271	57,2	114	24,1	71	15,0	16	3,4
14523080	Eichigt	W	605	100	328	54,2	180	29,8	82	13,6	16	2,6
14523090	Ellefeld	G	732	100	500	68,3	82	11,2	128	17,5	25	3,4
14523090	Ellefeld	W	1.193	100	918	76,9	94	7,9	151	12,7	28	2,3
14523100	Elsterberg, Stadt	G	1.056	100	729	69,0	145	13,7	159	15,1	27	2,6
14523100	Elsterberg, Stadt	W	1.917	100	1.348	70,3	315	16,4	222	11,6	31	1,6
14523120	Falkenstein/Vogtl., Stadt	G	2.031	100	1.432	70,5	242	11,9	304	15,0	53	2,6
14523120	Falkenstein/Vogtl., Stadt	W	4.420	100	3.464	78,4	420	9,5	481	10,9	59	1,3
14523130	Grünbach	G	583	100	355	60,9	107	18,4	89	15,3	31	5,3
14523130	Grünbach	W	820	100	528	64,4	149	18,2	104	12,7	35	4,3
14523150	Heinsdorfergrund	G	647	100	293	45,3	81	12,5	250	38,6	24	3,7
14523150	Heinsdorfergrund	W	892	100	426	47,8	124	13,9	314	35,2	25	2,8
14523160	Klingenthal, Stadt	G	2.323	100	1.706	73,4	349	15,0	213	9,2	52	2,2
14523160	Klingenthal, Stadt	W	3.612	100	2.618	72,5	554	15,3	373	10,3	61	1,7
14523170	Lengsfeld, Stadt	G	2.097	100	1.274	60,8	373	17,8	357	17,0	89	4,2
14523170	Lengsfeld, Stadt	W	3.313	100	2.136	64,5	500	15,1	573	17,3	103	3,1
14523190	Limbach	G	522	100	335	64,2	52	10,0	102	19,5	29	5,6
14523190	Limbach	W	704	100	481	68,3	72	10,2	113	16,1	29	4,1
14523200	Markneukirchen, Stadt	G	2.141	100	1.590	74,3	236	11,0	225	10,5	89	4,2
14523200	Markneukirchen, Stadt	W	3.392	100	2.638	77,8	353	10,4	289	8,5	111	3,3
14523230	Mühlental	G	478	100	305	63,8	87	18,2	69	14,4	19	4,0
14523230	Mühlental	W	588	100	387	65,8	101	17,2	79	13,4	21	3,6
14523245	Muldenhammer	G	1.029	100	617	60,0	242	23,5	142	13,8	25	2,4
14523245	Muldenhammer	W	1.427	100	867	60,8	355	24,9	170	11,9	25	1,8
14523260	Netzschkau, Stadt	G	1.142	100	887	77,7	86	7,5	123	10,8	47	4,1
14523260	Netzschkau, Stadt	W	1.957	100	1.546	79,0	143	7,3	211	10,8	47	2,4
14523270	Neuensalz	G	744	100	326	43,8	175	23,5	208	28,0	33	4,4
14523270	Neuensalz	W	1.034	100	461	44,6	265	25,6	270	26,1	33	3,2
14523280	Neumark	G	910	100	512	56,3	122	13,4	215	23,6	64	7,0
14523280	Neumark	W	1.413	100	831	58,8	200	14,2	297	21,0	89	6,3
14523290	Neustadt/Vogtl.	G	340	100	168	49,4	61	17,9	74	21,8	27	7,9
14523290	Neustadt/Vogtl.	W	433	100	235	54,3	75	17,3	91	21,0	29	6,7
14523300	Oelsnitz/Vogtl., Stadt	G	2.479	100	1.592	64,2	398	16,1	407	16,4	85	3,4
14523300	Oelsnitz/Vogtl., Stadt	W	4.405	100	3.016	68,5	664	15,1	626	14,2	97	2,2
14523310	Pausa-Mühltruff, Stadt	G	1.650	100	1.096	66,4	319	19,3	181	11,0	50	3,0
14523310	Pausa-Mühltruff, Stadt	W	2.442	100	1.649	67,5	511	20,9	226	9,3	57	2,3
14523320	Plauen, Stadt	G	9.469	100	4.984	52,6	1.414	14,9	2.487	26,3	587	6,2
14523320	Plauen, Stadt	W	24.593	100	15.131	61,5	2.758	11,2	5.894	24,0	818	3,3
14523330	Pöhl	G	781	100	419	53,6	188	24,1	141	18,1	37	4,7
14523330	Pöhl	W	1.309	100	604	46,1	462	35,3	207	15,8	38	2,9
14523340	Reichenbach im Vogtland, Stadt	G	3.959	100	2.964	74,9	379	9,6	513	13,0	102	2,6
14523340	Reichenbach im Vogtland, Stadt	W	7.578	100	5.818	76,8	569	7,5	1.058	14,0	127	1,7
14523360	Rodewisch, Stadt	G	1.616	100	1.061	65,7	212	13,1	272	16,8	70	4,3
14523360	Rodewisch, Stadt	W	2.768	100	1.866	67,4	358	12,9	466	16,8	83	3,0
14523365	Rosenbach/Vogtl.	G	1.293	100	713	55,1	270	20,9	269	20,8	43	3,3
14523365	Rosenbach/Vogtl.	W	1.853	100	945	51,0	496	26,8	357	19,3	53	2,9
14523370	Schöneck/Vogtl., Stadt	G	874	100	590	67,5	155	17,7	101	11,6	26	3,0
14523370	Schöneck/Vogtl., Stadt	W	1.497	100	1.015	67,8	233	15,6	218	14,6	32	2,1
14523380	Steinberg	G	799	100	500	62,6	134	16,8	134	16,8	33	4,1
14523380	Steinberg	W	1.162	100	787	67,7	173	14,9	165	14,2	36	3,1
14523410	Theuma	G	369	100	170	46,1	65	17,6	111	30,1	24	6,5
14523410	Theuma	W	464	100	221	47,6	97	20,9	120	25,9	27	5,8
14523420	Tirpersdorf	G	531	100	267	50,3	120	22,6	111	20,9	36	6,8
14523420	Tirpersdorf	W	677	100	366	54,1	152	22,5	120	17,7	36	5,3
14523430	Treuen, Stadt	G	2.166	100	1.313	60,6	383	17,7	380	17,5	91	4,2
14523430	Treuen, Stadt	W	3.520	100	2.369	67,3	496	14,1	541	15,4	112	3,2
14523440	Triebel/Vogtl.	G	439	100	255	58,1	96	21,9	75	17,1	17	3,9
14523440	Triebel/Vogtl.	W	550	100	316	57,5	136	24,7	83	15,1	18	3,3
14523450	Weischlitz	G	1.878	100	1.034	55,1	367	19,5	392	20,9	82	4,4
14523450	Weischlitz	W	2.465	100	1.409	57,2	496	20,1	470	19,1	87	3,5
14523460	Werda	G	540	100	284	52,6	135	25,0	82	15,2	36	

AGS	Kreisfreie Stadt Gemeinde Landkreis Land	Merkmal	Insgesamt absolut	Insgesamt in %	Baujahr bis 1949 absolut	Baujahr bis 1949 in %	Baujahr von 1950 bis 1989 absolut	Baujahr von 1950 bis 1989 in %	Baujahr von 1990 bis 2009 absolut	Baujahr von 1990 bis 2009 in %	Baujahr von 2010 und später absolut	Baujahr von 2010 und später in %
14524	Zwickau	G	65.999	100	38.713	58,7	9.442	14,3	14.240	21,6	3.601	5,5
14524	Zwickau	W	129.377	100	80.628	62,3	18.101	14,0	26.263	20,3	4.383	3,4
14524010	Bernsdorf	G	723	100	385	53,3	140	19,4	158	21,9	45	6,2
14524010	Bernsdorf	W	1.021	100	554	54,3	190	18,6	233	22,8	47	4,6
14524020	Callenberg	G	1.585	100	959	60,5	210	13,2	339	21,4	74	4,7
14524020	Callenberg	W	2.205	100	1.360	61,7	322	14,6	426	19,3	98	4,4
14524030	Crimmitschau, Stadt	G	4.121	100	2.671	64,8	518	12,6	716	17,4	213	5,2
14524030	Crimmitschau, Stadt	W	8.283	100	5.367	64,8	1.308	15,8	1.347	16,3	264	3,2
14524040	Crinitzberg	G	530	100	355	67,0	94	17,7	68	12,8	15	2,8
14524040	Crinitzberg	W	846	100	632	74,7	119	14,1	82	9,7	15	1,8
14524050	Dennheritz	G	433	100	217	50,1	66	15,2	115	26,6	34	7,9
14524050	Dennheritz	W	617	100	317	51,4	92	14,9	168	27,2	39	6,3
14524060	Fraureuth	G	1.252	100	616	49,2	176	14,1	374	29,9	83	6,6
14524060	Fraureuth	W	1.986	100	1.091	54,9	286	14,4	517	26,0	90	4,5
14524070	Gersdorf	G	1.059	100	585	55,2	147	13,9	260	24,6	70	6,6
14524070	Gersdorf	W	1.911	100	1.206	63,1	303	15,9	321	16,8	77	4,0
14524080	Glauchau, Stadt	G	4.850	100	3.150	64,9	564	11,6	900	18,6	237	4,9
14524080	Glauchau, Stadt	W	9.430	100	5.800	61,5	1.041	11,0	2.329	24,7	258	2,7
14524090	Hartenstein, Stadt	G	1.224	100	611	49,9	252	20,6	275	22,5	86	7,0
14524090	Hartenstein, Stadt	W	2.043	100	1.059	51,8	372	18,2	523	25,6	90	4,4
14524100	Hartmannsdorf b. Kirchberg	G	383	100	202	52,7	63	16,4	80	20,9	35	9,1
14524100	Hartmannsdorf b. Kirchberg	W	578	100	373	64,5	74	12,8	95	16,4	38	6,6
14524110	Hirschfeld	G	349	100	209	59,9	69	19,8	55	15,8	12	3,4
14524110	Hirschfeld	W	468	100	299	63,9	81	17,3	75	16,0	13	2,8
14524120	Hohenstein-Ernstthal, Stadt	G	2.736	100	1.517	55,4	417	15,2	640	23,4	155	5,7
14524120	Hohenstein-Ernstthal, Stadt	W	5.201	100	3.240	62,3	799	15,4	986	19,0	179	3,4
14524130	Kirchberg, Stadt	G	1.977	100	1.291	65,3	253	12,8	315	15,9	121	6,1
14524130	Kirchberg, Stadt	W	3.545	100	2.253	63,6	652	18,4	477	13,5	166	4,7
14524140	Langenbernsdorf	G	1.188	100	551	46,4	307	25,8	274	23,1	57	4,8
14524140	Langenbernsdorf	W	1.497	100	722	48,2	360	24,0	360	24,0	56	3,7
14524150	Langenweißbach	G	694	100	406	58,5	129	18,6	135	19,5	21	3,0
14524150	Langenweißbach	W	1.070	100	624	58,3	253	23,6	163	15,2	28	2,6
14524160	Lichtenstein/Sa., Stadt	G	2.271	100	1.426	62,8	292	12,9	438	19,3	108	4,8
14524160	Lichtenstein/Sa., Stadt	W	4.135	100	2.791	67,5	414	10,0	807	19,5	121	2,9
14524170	Lichtentanne	G	1.738	100	953	54,8	270	15,5	422	24,3	89	5,1
14524170	Lichtentanne	W	2.867	100	1.729	60,3	371	12,9	673	23,5	94	3,3
14524180	Limbach-Oberfrohna, Stadt	G	4.852	100	2.760	56,9	556	11,5	1.177	24,3	362	7,5
14524180	Limbach-Oberfrohna, Stadt	W	9.985	100	6.472	64,8	1.051	10,5	1.959	19,6	502	5,0
14524190	Meerane, Stadt	G	3.128	100	2.294	73,3	267	8,5	453	14,5	115	3,7
14524190	Meerane, Stadt	W	6.217	100	4.384	70,5	542	8,7	1.158	18,6	132	2,1
14524200	Mülsen	G	2.997	100	1.635	54,6	571	19,1	669	22,3	121	4,0
14524200	Mülsen	W	5.282	100	2.624	49,7	1.614	30,6	899	17,0	145	2,7
14524210	Neukirchen/Pleiße	G	1.030	100	584	56,7	130	12,6	260	25,2	52	5,0
14524210	Neukirchen/Pleiße	W	1.818	100	1.141	62,8	164	9,0	452	24,9	55	3,0
14524220	Niederfrohna	G	730	100	411	56,3	60	8,2	223	30,5	37	5,1
14524220	Niederfrohna	W	1.028	100	619	60,2	74	7,2	296	28,8	39	3,8
14524230	Oberlungwitz, Stadt	G	1.364	100	754	55,3	210	15,4	320	23,5	79	5,8
14524230	Oberlungwitz, Stadt	W	2.267	100	1.332	58,8	435	19,2	411	18,1	88	3,9
14524240	Oberwiera	G	348	100	170	48,9	85	24,4	66	19,0	23	6,6
14524240	Oberwiera	W	433	100	233	53,8	92	21,2	77	17,8	23	5,3
14524250	Reinsdorf	G	1.856	100	951	51,2	276	14,9	542	29,2	89	4,8
14524250	Reinsdorf	W	3.403	100	1.978	58,1	416	12,2	895	26,3	116	3,4
14524260	Remse	G	513	100	296	57,7	85	16,6	117	22,8	13	2,5
14524260	Remse	W	777	100	435	56,0	102	13,1	229	29,5	13	1,7
14524270	Schönberg	G	285	100	151	53,0	58	20,4	61	21,4	13	4,6
14524270	Schönberg	W	372	100	231	62,1	62	16,7	67	18,0	13	3,5
14524280	St. Egidien	G	786	100	442	56,2	133	16,9	180	22,9	33	4,2
14524280	St. Egidien	W	1.271	100	681	53,6	171	13,5	384	30,2	35	2,8
14524290	Waldenburg, Stadt	G	1.197	100	696	58,1	222	18,5	217	18,1	61	5,1
14524290	Waldenburg, Stadt	W	1.768	100	1.018	57,6	269	15,2	415	23,5	70	4,0
14524300	Werdau, Stadt	G	4.643	100	2.483	53,5	620	13,4	1.217	26,2	324	7,0
14524300	Werdau, Stadt	W	9.145	100	5.396	59,0	1.010	11,0	2.336	25,5	403	4,4
14524310	Wildenfels, Stadt	G	1.068	100	604	56,6	240	22,5	192	18,0	32	3,0
14524310	Wildenfels, Stadt	W	1.727	100	971	56,2	406	23,5	313	18,1	35	2,0
14524320	Wilkau-Haßlau, Stadt	G	1.767	100	1.008	57,0	251	14,2	432	24,4	77	4,4
14524320	Wilkau-Haßlau, Stadt	W	3.872	100	2.372	61,3	339	8,8	1.073	27,7	89	2,3
14524330	Zwickau, Stadt, Hochschulstadt	G	12.323	100	7.358	59,7	1.704	13,8	2.544	20,6	715	5,8
14524330	Zwickau, Stadt, Hochschulstadt	W	32.317	100	21.325	66,0	4.319	13,4	5.720	17,7	950	2,9
14625	Bautzen	G	73.360	100	36.188	49,3	15.265	20,8	16.338	22,3	5.568	7,6
14625	Bautzen	W	110.083	100	56.849	51,6	23.253	21,1	23.230	21,1	6.748	6,1
14625010	Arnsdorf	G	1.271	100	653	51,4	139	10,9	334	26,3	143	11,3
14625010	Arnsdorf	W	1.938	100	1.075	55,5	208	10,7	485	25,0	173	8,9
14625020	Bautzen, Stadt	G	5.027	100	2.822	56,1	696	13,8	1.137	22,6	372	7,4
14625020	Bautzen, Stadt	W	11.257	100	7.227	64,2	1.457	12,9	1.996	17,7	573	5,1
14625030	Bernsdorf, Stadt	G	1.927	100	904	46,9	536	27,8	379	19,7	106	5,5
14625030	Bernsdorf, Stadt	W	3.059	100	1.481	48,4	1.003	32,8	460	15,0	118	3,9
14625040	Bischofswerda, Stadt	G	2.080	100	1.162	55,9	293	14,1	470	22,6	154	7,4
14625040	Bischofswerda, Stadt	W	3.627	100	2.213	61,0	403	11,1	789	21,8	220	6,1
14625060	Burkau	G	912	100	432	47,4	203	22,3	187	20,5	89	9,8
14625060	Burkau	W	1.165	100	593	50,9	265	22,7	219	18,8	95	8,2
14625080	Crostitz	G	318	100	93	29,2	141	44,3	52	16,4	31	9,7
14625080	Crostitz	W	377	100	117	31,0	169	44,8	59	15,6	33	8,8
14625090	Cunewalde	G	1.362	100	813	59,7	278	20,4	204	15,0	66	4,8
14625090	Cunewalde	W	1.953	100	1.074	55,0	580	29,7	228	11,7	70	3,6
14625100	Demitz-Thumitz	G	779	100	387	49,7	204	26,2	128	16,4	60	7,7
14625100	Demitz-Thumitz	W	1.132	100	622	54,9	256	22,6	194	17,1	62	5,5
14625110	Doberschau-Gaußig	G	1.287	100	635	49,3	268	20,8	284	22,1	101	7,8
14625110	Doberschau-Gaußig	W	1.816	100	896	49,3	345	19,0	446	24,6	130	7,2
14625120	Elsterheide	G	1.142	100	349	30,6	269	23,6	419	36,7	103	9,0
14625120	Elsterheide	W	1.512	100	499	33,0	393	26,0	501	33,1	117	7,7
14625130	Elstra, Stadt	G	853	100	441	51,7	184	21,6	155	18,2	71	8,3
14625130	Elstra, Stadt	W	1.115	100	609	54,6	250	22,4	181	16,2	74	6,6
14625140	Frankenthal	G	303	100	189	62,4	64	21,1	42	13,9	7	(2,3)
14625140	Frankenthal	W	404	100	266	65,8	78	19,3	51	12,6	7	(1,7)
14625150	Göda	G	1.001	100	468	46,8	246	24,6	221	22,1	62	6,2
14625150	Göda	W	1.323	100	609	46,0	354	26,8	294	22,2	67	5,1
14625160	Großdubrau	G	1.323	100	641	48,5	354	26,8	237	17,9	94	7,1
14625160	Großdubrau	W	1.661	100	831	50,0	447	26,9	279	16,8	103	6,2
14625170	Großharthau	G	953	100	520	54,6	156	16,4	185	19,4	99	10,4
14625170	Großharthau	W	1.320	100	793	60,1	202	15,3	218	16,5	109	8,3
14625180	Großnaundorf	G	318	100	177	55,7	69	21,7	55	17,3	14	4,4
14625180	Großnaundorf	W	407	100	253	62,2	77	18,9	62	15,2	15	3,7
14625190	Großpostwitz/O.L.	G	829	100	458	55,2	156	18,8	151	18,2	68	8,2
14625190	Großpostwitz/O.L.	W	1.324	100	784	59,2	242	18,3	228	17,2		

AGS	Kreisfreie Stadt Gemeinde Landkreis Land	Merkmal	Insgesamt absolut	Insgesamt in %	Baujahr bis 1949 absolut	Baujahr bis 1949 in %	Baujahr von 1950 bis 1989 absolut	Baujahr von 1950 bis 1989 in %	Baujahr von 1990 bis 2009 absolut	Baujahr von 1990 bis 2009 in %	Baujahr von 2010 und später absolut	Baujahr von 2010 und später in %
14625200	Großröhrsdorf, Stadt	G	2.499	100	1.556	62,3	301	12,0	471	18,8	173	6,9
14625200	Großröhrsdorf, Stadt	W	4.062	100	2.619	64,5	390	9,6	824	20,3	233	5,7
14625220	Haselbachtal	G	1.312	100	682	52,0	300	22,9	244	18,6	90	6,9
14625220	Haselbachtal	W	1.846	100	924	50,1	514	27,8	307	16,6	96	5,2
14625230	Hochkirch	G	781	100	384	49,2	185	23,7	147	18,8	65	8,3
14625230	Hochkirch	W	961	100	488	50,8	232	24,1	179	18,6	67	7,0
14625240	Hoyerswerda, Stadt	G	3.607	100	1.055	29,2	987	27,4	1.211	33,6	361	10,0
14625240	Hoyerswerda, Stadt	W	5.666	100	1.775	31,3	1.919	33,9	1.477	26,1	494	8,7
14625250	Kamenz, Stadt	G	3.386	100	1.663	49,1	742	21,9	747	22,1	241	7,1
14625250	Kamenz, Stadt	W	6.092	100	3.050	50,1	1.334	21,9	1.388	22,8	319	5,2
14625270	Königsbrück, Stadt	G	1.222	100	661	54,1	212	17,3	208	17,0	139	11,4
14625270	Königsbrück, Stadt	W	2.092	100	1.106	52,9	361	17,3	424	20,3	201	9,6
14625280	Königswartha	G	927	100	388	41,9	312	33,7	163	17,6	67	7,2
14625280	Königswartha	W	1.291	100	483	37,4	552	42,8	190	14,7	67	5,2
14625290	Kubschütz	G	876	100	411	46,9	225	25,7	172	19,6	70	8,0
14625290	Kubschütz	W	1.092	100	539	49,4	287	26,3	196	17,9	75	6,9
14625300	Laußnitz	G	634	100	302	47,6	108	17,0	182	28,7	40	6,3
14625300	Laußnitz	W	841	100	422	50,2	149	17,7	226	26,9	41	4,9
14625310	Lauta, Stadt	G	2.149	100	1.467	68,3	350	16,3	279	13,0	59	2,7
14625310	Lauta, Stadt	W	2.874	100	1.712	59,6	754	26,2	320	11,1	90	3,1
14625320	Lichtenberg	G	492	100	270	54,9	69	14,0	114	23,2	41	8,3
14625320	Lichtenberg	W	740	100	411	55,5	152	20,5	134	18,1	43	5,8
14625330	Lohsa	G	1.730	100	546	31,6	658	38,0	436	25,2	90	5,2
14625330	Lohsa	W	2.451	100	714	29,1	1.137	46,4	502	20,5	100	4,1
14625340	Malschwitz	G	1.619	100	799	49,4	442	27,3	281	17,4	96	5,9
14625340	Malschwitz	W	1.981	100	1.002	50,6	534	27,0	344	17,4	100	5,0
14625350	Nebelschütz	G	354	100	115	32,5	130	36,7	73	20,6	40	11,3
14625350	Nebelschütz	W	454	100	165	36,3	152	33,5	94	20,7	42	9,3
14625360	Neschwitz	G	857	100	354	41,3	263	30,7	177	20,7	60	7,0
14625360	Neschwitz	W	1.083	100	441	40,7	363	33,5	214	19,8	69	6,4
14625370	Neukirch	G	562	100	288	51,2	154	27,4	77	13,7	41	7,3
14625370	Neukirch	W	791	100	397	50,2	242	30,6	104	13,1	44	5,6
14625380	Neukirch/Lausitz	G	1.411	100	856	60,7	259	18,4	225	15,9	71	5,0
14625380	Neukirch/Lausitz	W	1.843	100	1.159	62,9	297	16,1	307	16,7	78	4,2
14625390	Obergurig	G	716	100	357	49,9	117	16,3	170	23,7	71	9,9
14625390	Obergurig	W	948	100	526	55,5	130	13,7	204	21,5	85	9,0
14625410	Ohorn	G	768	100	417	54,3	96	12,5	151	19,7	106	13,8
14625410	Ohorn	W	1.034	100	599	57,9	117	11,3	203	19,6	111	10,7
14625420	Oßling	G	716	100	324	45,3	170	23,7	178	24,9	47	6,6
14625420	Oßling	W	889	100	441	49,6	189	21,3	215	24,2	49	5,5
14625430	Ottendorf-Okrilla	G	3.041	100	1.162	38,2	417	13,7	1.064	35,0	396	13,0
14625430	Ottendorf-Okrilla	W	4.208	100	1.655	39,3	704	16,7	1.422	33,8	432	10,3
14625440	Panschwitz-Kuckau	G	580	100	233	40,2	196	33,8	110	19,0	41	7,1
14625440	Panschwitz-Kuckau	W	823	100	316	38,4	330	40,1	130	15,8	46	5,6
14625450	Pulsnitz, Stadt	G	1.829	100	1.123	61,4	270	14,8	358	19,6	78	4,3
14625450	Pulsnitz, Stadt	W	3.164	100	1.949	61,6	363	11,5	758	24,0	98	3,1
14625460	Puschwitz	G	247	100	85	34,4	98	39,7	50	20,2	12	4,9
14625460	Puschwitz	W	415	100	97	23,4	253	61,0	53	12,8	13	3,1
14625470	Räckelwitz	G	332	100	83	25,0	153	46,1	48	14,5	45	13,6
14625470	Räckelwitz	W	391	100	103	26,3	183	46,8	59	15,1	48	12,3
14625480	Radeberg, Stadt	G	3.557	100	1.437	40,4	368	10,3	1.303	36,6	450	12,7
14625480	Radeberg, Stadt	W	6.292	100	2.909	46,2	619	9,8	2.163	34,4	603	9,6
14625490	Radibor	G	1.063	100	467	43,9	349	32,8	189	17,8	60	5,6
14625490	Radibor	W	1.227	100	568	46,3	401	32,7	200	16,3	61	5,0
14625500	Ralbitz-Rosenthal	G	519	100	143	27,6	204	39,3	100	19,3	75	14,5
14625500	Ralbitz-Rosenthal	W	633	100	196	31,0	247	39,0	111	17,5	82	13,0
14625510	Rammenau	G	476	100	251	52,7	87	18,3	114	23,9	30	6,3
14625510	Rammenau	W	600	100	326	54,3	111	18,5	135	22,5	36	6,0
14625525	Schirgiswalde-Kirschau, Stadt	G	1.911	100	1.194	62,5	312	16,3	340	17,8	69	3,6
14625525	Schirgiswalde-Kirschau, Stadt	W	2.732	100	1.772	64,9	395	14,5	480	17,6	81	3,0
14625530	Schmölln-Putzkau	G	1.080	100	603	55,8	252	23,3	172	15,9	51	4,7
14625530	Schmölln-Putzkau	W	1.397	100	801	57,3	318	22,8	224	16,0	52	3,7
14625550	Schwepnitz	G	772	100	329	42,6	235	30,4	150	19,4	56	7,3
14625550	Schwepnitz	W	1.036	100	463	44,7	324	31,3	187	18,1	59	5,7
14625560	Sohland a. d. Spree	G	2.240	100	1.395	62,3	433	19,3	342	15,3	65	2,9
14625560	Sohland a. d. Spree	W	2.898	100	1.867	64,4	542	18,7	408	14,1	79	2,7
14625570	Spreeetal	G	645	100	299	46,4	147	22,8	161	25,0	36	5,6
14625570	Spreeetal	W	827	100	388	46,9	211	25,5	189	22,9	39	4,7
14625580	Steina	G	586	100	369	63,0	80	13,7	97	16,6	42	7,2
14625580	Steina	W	731	100	487	66,6	85	11,6	116	15,9	45	6,2
14625590	Steinigtwolmsdorf	G	1.031	100	627	60,8	228	22,1	122	11,8	53	5,1
14625590	Steinigtwolmsdorf	W	1.355	100	838	61,8	271	20,0	161	11,9	85	6,3
14625600	Wachau	G	1.293	100	632	48,9	160	12,4	391	30,2	111	8,6
14625600	Wachau	W	1.918	100	910	47,4	216	11,3	665	34,7	125	6,5
14625610	Weißenberg, Stadt	G	1.038	100	521	50,2	287	27,6	180	17,3	52	5,0
14625610	Weißenberg, Stadt	W	1.363	100	694	50,9	381	28,0	231	16,9	54	4,0
14625630	Wilthen, Stadt	G	1.036	100	668	64,5	167	16,1	159	15,3	43	4,2
14625630	Wilthen, Stadt	W	1.306	100	876	67,1	196	15,0	188	14,4	44	3,4
14625640	Wittichenau, Stadt	G	1.758	100	525	29,9	478	27,2	561	31,9	192	10,9
14625640	Wittichenau, Stadt	W	2.337	100	710	30,4	567	24,3	831	35,6	231	9,9
14626	Görlitz	G	60.434	100	34.462	57,0	12.716	21,0	11.023	18,2	2.232	3,7
14626	Görlitz	W	99.274	100	63.461	63,9	17.468	17,6	15.552	15,7	2.790	2,8
14626010	Bad Muskau, Stadt	G	875	100	425	48,6	241	27,5	179	20,5	28	3,2
14626010	Bad Muskau, Stadt	W	1.325	100	717	54,1	324	24,5	249	18,8	39	2,9
14626020	Beiersdorf	G	403	100	234	58,1	89	22,1	63	15,6	15	3,7
14626020	Beiersdorf	W	493	100	297	60,2	101	20,5	73	14,8	19	3,9
14626030	Bernstadt a. d. Eigen, Stadt	G	1.087	100	637	58,6	264	24,3	161	14,8	25	2,3
14626030	Bernstadt a. d. Eigen, Stadt	W	1.611	100	870	54,0	473	29,4	244	15,1	27	1,7
14626050	Bertsdorf-Hörnitz	G	825	100	533	64,6	116	14,1	159	19,3	15	1,8
14626050	Bertsdorf-Hörnitz	W	989	100	657	66,4	143	14,5	174	17,6	15	1,5
14626060	Boxberg/O.L.	G	1.435	100	633	44,1	471	32,8	281	19,6	58	4,0
14626060	Boxberg/O.L.	W	1.769	100	801	45,3	587	33,2	322	18,2	56	3,2
14626070	Dürrhennersdorf	G	305	100	186	61,0	46	15,1	62	20,3	14	4,6
14626070	Dürrhennersdorf	W	449	100	298	66,4	54	12,0	78	17,4	14	3,1
14626085	Ebersbach-Neugersdorf, Stadt	G	3.081	100	2.417	78,4	287	9,3	315	10,2	62	2,0
14626085	Ebersbach-Neugersdorf, Stadt	W	4.500	100	3.594	79,9	347	7,7	478	10,6	88	2,0
14626100	Gablenz	G	609	100	213	35,0	159	26,1	215	35,3	25	4,1
14626100	Gablenz	W	720	100	266	36,9	179	24,9	249	34,6	27	3,8
14626110	Görlitz, Stadt, Hochschulstadt	G	6.346	100	3.396	53,5	1.065	16,8	1.538	24,2	344	5,4
14626110	Görlitz, Stadt, Hochschulstadt	W	19.690	100	14.868	75,5	1.758	8,9	2.574	13,1	490	2,5
14626120	Groß Düben	G	371	100	126	34,0	137	36,9	83	22,4	24	6,5
14626120	Groß Düben	W	488	100	163	33,4	201	41,2	93	19,1	29	5,9
14626140	Großschönau	G	1.557	100	1.120	71,9	256	16,4	148	9,5	24	1,5
14626140	Großschönau	W	2.197	100	1.642	74,7	341	15,5	186	8,5	25	1,1
14626150	Großschweidnitz	G	365	100	176							

AGS	Kreisfreie Stadt Gemeinde Landkreis Land	Merkmal	Insgesamt absolut	Insgesamt in %	Baujahr bis 1949 absolut	Baujahr bis 1949 in %	Baujahr von 1950 bis 1989 absolut	Baujahr von 1950 bis 1989 in %	Baujahr von 1990 bis 2009 absolut	Baujahr von 1990 bis 2009 in %	Baujahr von 2010 und später absolut	Baujahr von 2010 und später in %
14626160	Hähnichen	G	456	100	249	54,6	123	27,0	71	15,6	12	2,6
14626160	Hähnichen	W	548	100	290	52,9	149	27,2	96	17,5	13	2,4
14626170	Hainewalde	G	562	100	340	60,5	138	24,6	76	13,5	9	(1,6)
14626170	Hainewalde	W	735	100	483	65,7	153	20,8	85	11,6	12	1,6
14626180	Herrnhut, Stadt	G	1.806	100	1.146	63,5	365	20,2	253	14,0	44	2,4
14626180	Herrnhut, Stadt	W	2.366	100	1.551	65,6	467	19,7	299	12,6	47	2,0
14626190	Hohendubrau	G	693	100	323	46,6	206	29,7	123	17,7	43	6,2
14626190	Hohendubrau	W	819	100	388	47,4	236	28,8	153	18,7	43	5,3
14626200	Horka	G	652	100	325	49,8	184	28,2	118	18,1	27	4,1
14626200	Horka	W	785	100	392	49,9	224	28,5	139	17,7	28	3,6
14626210	Jonsdorf, Kurort	G	552	100	326	59,1	92	16,7	115	20,8	16	2,9
14626210	Jonsdorf, Kurort	W	687	100	427	62,2	104	15,1	136	19,8	19	2,8
14626230	Kodersdorf	G	746	100	338	45,3	209	28,0	157	21,0	47	6,3
14626230	Kodersdorf	W	973	100	439	45,1	292	30,0	191	19,6	49	5,0
14626240	Königshain	G	408	100	181	44,4	110	27,0	95	23,3	21	5,1
14626240	Königshain	W	518	100	228	44,0	143	27,6	122	23,6	27	5,2
14626245	Kottmar	G	2.658	100	1.838	69,1	391	14,7	353	13,3	71	2,7
14626245	Kottmar	W	3.458	100	2.484	71,8	466	13,5	423	12,2	85	2,5
14626250	Krauschwitz i.d. O.L.	G	1.138	100	606	53,3	293	25,7	215	18,9	25	2,2
14626250	Krauschwitz i.d. O.L.	W	1.542	100	848	55,0	419	27,2	248	16,1	25	1,6
14626260	Kreba-Neudorf	G	365	100	183	50,1	126	34,5	45	12,3	12	3,3
14626260	Kreba-Neudorf	W	439	100	225	51,3	146	33,3	53	12,1	12	2,7
14626270	Lawalde	G	663	100	293	44,2	193	29,1	150	22,6	28	4,2
14626270	Lawalde	W	798	100	357	44,7	227	28,4	187	23,4	29	3,6
14626280	Leutersdorf	G	1.176	100	806	68,5	177	15,1	147	12,5	44	3,7
14626280	Leutersdorf	W	1.615	100	1.125	69,7	264	16,3	176	10,9	46	2,8
14626290	Löbau, Stadt	G	2.813	100	1.626	57,8	569	20,2	540	19,2	79	2,8
14626290	Löbau, Stadt	W	5.201	100	3.232	62,1	681	13,1	1.173	22,6	116	2,2
14626300	Markersdorf	G	1.370	100	429	31,3	329	24,0	506	36,9	104	7,6
14626300	Markersdorf	W	1.699	100	601	35,4	400	23,5	591	34,8	108	6,4
14626310	Mittelherwigsdorf	G	1.278	100	772	60,4	259	20,3	208	16,3	39	3,1
14626310	Mittelherwigsdorf	W	1.618	100	1.024	63,3	316	19,5	233	14,4	45	2,8
14626320	Mücka	G	388	100	205	52,8	125	32,2	43	11,1	13	3,4
14626320	Mücka	W	434	100	235	54,1	137	31,6	48	11,1	14	3,2
14626330	Neißeau	G	627	100	322	51,4	141	22,5	148	23,6	15	2,4
14626330	Neißeau	W	772	100	394	51,0	189	24,5	172	22,3	20	2,6
14626350	Neusalza-Spremberg, Stadt	G	1.081	100	809	74,8	175	16,2	80	7,4	18	1,7
14626350	Neusalza-Spremberg, Stadt	W	1.525	100	1.162	76,2	233	15,3	108	7,1	19	1,2
14626370	Niesky, Stadt	G	2.333	100	1.054	45,2	779	33,4	394	16,9	102	4,4
14626370	Niesky, Stadt	W	3.085	100	1.357	44,0	1.090	35,3	481	15,6	155	5,0
14626390	Oderwitz	G	1.615	100	1.114	69,0	222	13,7	228	14,1	60	3,7
14626390	Oderwitz	W	2.209	100	1.507	68,2	284	12,9	351	15,9	68	3,1
14626400	Olbersdorf	G	960	100	489	50,9	217	22,6	220	22,9	40	4,2
14626400	Olbersdorf	W	1.385	100	755	54,5	286	20,6	301	21,7	43	3,1
14626410	Oppach	G	709	100	447	63,0	137	19,3	106	15,0	16	2,3
14626410	Oppach	W	923	100	603	65,3	167	18,1	132	14,3	18	2,0
14626420	Ostritz, Stadt	G	673	100	469	69,7	137	20,4	56	8,3	12	1,8
14626420	Ostritz, Stadt	W	882	100	636	72,1	163	18,5	71	8,0	15	1,7
14626430	Oybin	G	523	100	292	55,8	145	27,7	66	12,6	17	3,3
14626430	Oybin	W	706	100	433	61,3	167	23,7	86	12,2	18	2,5
14626440	Quitzdorf am See	G	484	100	264	54,5	129	26,7	84	17,4	12	2,5
14626440	Quitzdorf am See	W	576	100	302	52,4	162	28,1	98	17,0	12	2,1
14626450	Reichenbach/O.L., Stadt	G	1.469	100	738	50,2	379	25,8	305	20,8	45	3,1
14626450	Reichenbach/O.L., Stadt	W	1.987	100	1.049	52,8	464	23,4	421	21,2	53	2,7
14626460	Rietschen	G	859	100	497	57,9	188	21,9	146	17,0	29	3,4
14626460	Rietschen	W	1.121	100	648	57,8	240	21,4	177	15,8	59	5,3
14626470	Rosenbach	G	549	100	238	43,4	179	32,6	94	17,1	35	6,4
14626470	Rosenbach	W	657	100	310	47,2	198	30,1	110	16,7	40	6,1
14626480	Rothenburg/O.L., Stadt	G	1.287	100	633	49,2	397	30,8	226	17,6	40	3,1
14626480	Rothenburg/O.L., Stadt	W	1.816	100	831	45,8	579	31,9	364	20,0	44	2,4
14626490	Schleife	G	860	100	382	44,4	278	32,3	151	17,6	45	5,2
14626490	Schleife	W	1.099	100	464	42,2	377	34,3	185	16,8	72	6,6
14626500	Schönau-Berzdorf a. d. Eigen	G	433	100	174	40,2	137	31,6	104	24,0	16	3,7
14626500	Schönau-Berzdorf a. d. Eigen	W	696	100	286	41,1	241	34,6	152	21,8	20	2,9
14626510	Schönbach	G	419	100	262	62,5	73	17,4	69	16,5	19	4,5
14626510	Schönbach	W	498	100	325	65,3	78	15,7	74	14,9	20	4,0
14626520	Schöpstal	G	833	100	279	33,5	210	25,2	303	36,4	41	4,9
14626520	Schöpstal	W	1.085	100	393	36,2	238	21,9	393	36,2	60	5,5
14626530	Seifhennersdorf, Stadt	G	1.097	100	833	75,9	161	14,7	101	9,2	8	(0,7)
14626530	Seifhennersdorf, Stadt	W	1.697	100	1.355	79,8	192	11,3	143	8,4	8	(0,5)
14626560	Trebendorf	G	293	100	80	27,3	80	27,3	90	30,7	39	13,3
14626560	Trebendorf	W	355	100	102	28,7	97	27,3	110	31,0	47	13,2
14626570	Vierkirchen	G	630	100	324	51,4	177	28,1	103	16,3	25	4,0
14626570	Vierkirchen	W	746	100	400	53,6	193	25,9	127	17,0	27	3,6
14626580	Waldhufen	G	872	100	377	43,2	279	32,0	169	19,4	46	5,3
14626580	Waldhufen	W	1.081	100	471	43,6	372	34,4	191	17,7	48	4,4
14626590	Weißkeißel	G	471	100	190	40,3	84	17,8	180	38,2	20	4,2
14626590	Weißkeißel	W	563	100	220	39,1	130	23,1	203	36,1	15	2,7
14626600	Weißwasser/O.L., Stadt	G	2.039	100	887	43,5	508	24,9	555	27,2	95	4,7
14626600	Weißwasser/O.L., Stadt	W	4.122	100	2.339	56,7	940	22,8	729	17,7	119	2,9
14626610	Zittau, Stadt, Hochschulstadt	G	4.334	100	3.204	73,9	436	10,1	539	12,4	152	3,5
14626610	Zittau, Stadt, Hochschulstadt	W	10.693	100	8.340	78,0	959	9,0	1.163	10,9	225	2,1
14627	Meißen	G	54.300	100	28.262	52,0	9.589	17,7	12.634	23,3	3.818	7,0
14627	Meißen	W	93.357	100	51.346	55,0	16.009	17,1	21.208	22,7	4.792	5,1
14627010	Coswig, Stadt	G	3.123	100	1.518	48,6	460	14,7	837	26,8	306	9,8
14627010	Coswig, Stadt	W	5.933	100	2.743	46,2	1.029	17,3	1.757	29,6	403	6,8
14627020	Diera-Zehren	G	1.170	100	623	53,2	177	15,1	282	24,1	86	7,4
14627020	Diera-Zehren	W	1.620	100	948	58,5	238	14,7	332	20,5	100	6,2
14627030	Ebersbach	G	1.377	100	663	48,1	262	19,0	382	27,7	67	4,9
14627030	Ebersbach	W	1.797	100	921	51,3	357	19,9	438	24,4	78	4,3
14627040	Glaubitz	G	622	100	265	42,6	166	26,7	148	23,8	45	7,2
14627040	Glaubitz	W	783	100	344	43,9	231	29,5	162	20,7	45	5,7
14627050	Gröditz, Stadt	G	1.192	100	649	54,4	321	26,9	170	14,3	46	3,9
14627050	Gröditz, Stadt	W	1.772	100	914	51,6	568	32,1	227	12,8	63	3,6
14627060	Großenhain, Stadt	G	4.148	100	2.176	52,5	859	20,7	887	21,4	226	5,4
14627060	Großenhain, Stadt	W	6.927	100	3.922	56,6	1.400	20,2	1.334	19,3	275	4,0
14627070	Hirschstein	G	683	100	357	52,3	129	18,9	155	22,7	37	5,4
14627070	Hirschstein	W	882	100	496	56,2	168	19,0	168	19,0	47	5,3
14627080	Käbschütztal	G	831	100	442	53,2	204	24,5	159	19,1	28	3,4
14627080	Käbschütztal	W	1.234	100	659	53,4	315	25,5	224	18,2	33	2,7
14627100	Klipphausen	G	3.206	100	1.470	45,9	515	16,1	954	29,8	269	8,4
14627100	Klipphausen	W	4.561	100	2.248	49,3	776	17,0	1.239	27,2	300	6,6
14627110	Lampertswalde	G	870	100	394	45,3	234	26,9	189	21,7	53	6,1
14627110	Lampertswalde	W	1.126	100	493	43,8	333	29,6	243	21,6	60	5,3
14627130	Lommatzsch, Stadt	G	1.284	100	800	62,3	258	20,1	183	14,3	46	3,6
14627130	Lommatzsch, Stadt	W	2.277									

AGS	Kreisfreie Stadt Gemeinde Landkreis Land	Merkmal	Insgesamt absolut	Insgesamt in %	Baujahr bis 1949 absolut	Baujahr bis 1949 in %	Baujahr von 1950 bis 1989 absolut	Baujahr von 1950 bis 1989 in %	Baujahr von 1990 bis 2009 absolut	Baujahr von 1990 bis 2009 in %	Baujahr von 2010 und später absolut	Baujahr von 2010 und später in %
14627140	Meißen, Stadt	G	3.878	100	2.529	65,2	452	11,7	628	16,2	275	7,1
14627140	Meißen, Stadt	W	10.988	100	7.928	72,2	739	6,7	1.920	17,5	403	3,7
14627150	Moritzburg	G	2.530	100	929	36,7	376	14,9	961	38,0	266	10,5
14627150	Moritzburg	W	3.520	100	1.414	40,2	435	12,4	1.366	38,8	308	8,8
14627170	Niederau	G	1.195	100	591	49,5	128	10,7	347	29,0	131	11,0
14627170	Niederau	W	1.743	100	828	47,5	207	11,9	572	32,8	138	7,9
14627180	Nossen, Stadt	G	2.883	100	1.866	64,7	405	14,0	470	16,3	137	4,8
14627180	Nossen, Stadt	W	4.631	100	3.062	66,1	612	13,2	795	17,2	163	3,5
14627190	Nünchritz	G	1.486	100	730	49,1	325	21,9	339	22,8	97	6,5
14627190	Nünchritz	W	2.018	100	971	48,1	524	26,0	417	20,7	108	5,4
14627200	Priestewitz	G	946	100	514	54,3	176	18,6	190	20,1	61	6,4
14627200	Priestewitz	W	1.266	100	750	59,2	225	17,8	222	17,5	72	5,7
14627210	Radebeul, Stadt	G	6.853	100	3.999	58,4	657	9,6	1.681	24,5	518	7,6
14627210	Radebeul, Stadt	W	13.389	100	8.116	60,6	1.002	7,5	3.487	26,0	791	5,9
14627220	Radeburg, Stadt	G	1.804	100	820	45,5	272	15,1	571	31,7	145	8,0
14627220	Radeburg, Stadt	W	2.722	100	1.310	48,1	343	12,6	912	33,5	156	5,7
14627230	Riesa, Stadt	G	4.285	100	2.322	54,2	926	21,6	823	19,2	219	5,1
14627230	Riesa, Stadt	W	9.236	100	5.221	56,5	2.301	24,9	1.451	15,7	264	2,9
14627240	Röderaue	G	816	100	349	42,8	259	31,7	166	20,3	46	5,6
14627240	Röderaue	W	1.006	100	452	44,9	321	31,9	182	18,1	51	5,1
14627250	Schönfeld	G	560	100	194	34,6	215	38,4	114	20,4	37	6,6
14627250	Schönfeld	W	726	100	283	39,0	269	37,1	134	18,5	42	5,8
14627260	Stauchitz	G	985	100	419	42,5	318	32,3	213	21,6	38	3,9
14627260	Stauchitz	W	1.379	100	560	40,6	505	36,6	260	18,9	52	3,8
14627270	Strehla, Stadt	G	1.063	100	557	52,4	246	23,1	214	20,1	47	4,4
14627270	Strehla, Stadt	W	1.617	100	912	56,4	331	20,5	307	19,0	66	4,1
14627290	Thiendorf	G	1.175	100	495	42,1	267	22,7	306	26,0	105	8,9
14627290	Thiendorf	W	1.627	100	715	43,9	369	22,7	431	26,5	112	6,9
14627310	Weinböhla	G	3.153	100	1.400	44,4	463	14,7	908	28,8	386	12,2
14627310	Weinböhla	W	4.936	100	2.053	41,6	528	10,7	1.858	37,6	497	10,1
14627340	Wülknitz	G	523	100	240	45,9	158	30,2	98	18,7	28	5,4
14627340	Wülknitz	W	705	100	330	46,8	245	34,8	105	14,9	29	4,1
14627360	Zeithain	G	1.650	100	949	57,5	362	21,9	263	15,9	76	4,6
14627360	Zeithain	W	2.938	100	1.314	44,7	1.151	39,2	391	13,3	83	2,8
14628	Sächsische Schweiz-Osterzgebirge	G	53.916	100	27.259	50,6	9.107	16,9	13.413	24,9	4.135	7,7
14628	Sächsische Schweiz-Osterzgebirge	W	93.428	100	50.256	53,8	14.823	15,9	23.225	24,9	5.128	5,5
14628010	Altenberg, Stadt	G	2.249	100	1.361	60,5	529	23,5	292	13,0	62	2,8
14628010	Altenberg, Stadt	W	3.338	100	1.999	59,9	812	24,3	460	13,8	68	2,0
14628020	Bad Gottleuba-Berggießhübel, Stadt	G	1.508	100	828	54,9	368	24,4	258	17,1	56	3,7
14628020	Bad Gottleuba-Berggießhübel, Stadt	W	2.248	100	1.283	57,1	432	19,2	452	20,1	80	3,6
14628030	Bad Schandau, Stadt	G	973	100	749	77,0	135	13,9	64	6,6	17	1,7
14628030	Bad Schandau, Stadt	W	1.808	100	1.420	78,5	237	13,1	114	6,3	43	2,4
14628040	Bahretal	G	627	100	296	47,2	105	16,7	192	30,6	35	5,6
14628040	Bahretal	W	927	100	466	50,3	155	16,7	264	28,5	41	4,4
14628050	Bannewitz	G	2.824	100	887	31,4	359	12,7	1.227	43,4	349	12,4
14628050	Bannewitz	W	4.841	100	1.580	32,6	419	8,7	2.412	49,8	428	8,8
14628060	Dippoldiswalde, Stadt	G	3.484	100	1.519	43,6	887	25,5	848	24,3	229	6,6
14628060	Dippoldiswalde, Stadt	W	5.319	100	2.665	50,1	1.186	22,3	1.191	22,4	275	5,2
14628070	Dohma	G	573	100	277	48,3	121	21,1	142	24,8	31	5,4
14628070	Dohma	W	930	100	464	49,9	142	15,3	280	30,1	48	5,2
14628080	Dohna, Stadt	G	1.614	100	582	36,1	270	16,7	599	37,1	163	10,1
14628080	Dohna, Stadt	W	2.578	100	1.171	45,4	331	12,8	871	33,8	207	8,0
14628090	Dorfhain	G	332	100	160	48,2	74	22,3	80	24,1	16	4,8
14628090	Dorfhain	W	464	100	239	51,5	129	27,8	85	18,3	16	3,4
14628100	Dürrröhrsdorf-Dittersbach	G	1.259	100	628	49,9	226	18,0	296	23,5	104	8,3
14628100	Dürrröhrsdorf-Dittersbach	W	1.837	100	949	51,7	374	20,4	389	21,2	124	6,8
14628110	Freital, Stadt	G	6.415	100	3.019	47,1	659	10,3	2.096	32,7	644	10,0
14628110	Freital, Stadt	W	12.935	100	6.578	50,9	1.338	10,3	4.235	32,7	783	6,1
14628130	Glashütte, Stadt	G	1.776	100	914	51,5	383	21,6	391	22,0	94	5,3
14628130	Glashütte, Stadt	W	2.740	100	1.507	55,0	557	20,3	557	20,3	117	4,3
14628140	Gohrisch	G	629	100	359	57,1	167	26,6	82	13,0	18	2,9
14628140	Gohrisch	W	950	100	576	60,6	233	24,5	121	12,7	23	2,4
14628150	Hartmannsdorf-Reichenau	G	340	100	188	55,3	84	24,7	56	16,5	10	2,9
14628150	Hartmannsdorf-Reichenau	W	483	100	274	56,7	127	26,3	69	14,3	11	2,3
14628160	Heidenau, Stadt	G	1.505	100	827	55,0	200	13,3	323	21,5	153	10,2
14628160	Heidenau, Stadt	W	4.078	100	2.598	63,7	416	10,2	850	20,8	217	5,3
14628170	Hermisdorf/Erzgeb.	G	251	100	151	60,2	68	27,1	27	10,8	7	(2,8)
14628170	Hermisdorf/Erzgeb.	W	356	100	199	55,9	103	28,9	38	10,7	10	2,8
14628190	Hohnstein, Stadt	G	1.004	100	625	62,3	218	21,7	137	13,6	30	3,0
14628190	Hohnstein, Stadt	W	1.452	100	934	64,3	311	21,4	169	11,6	40	2,8
14628205	Klingenberg	G	1.856	100	1.092	58,8	384	20,7	291	15,7	87	4,7
14628205	Klingenberg	W	2.772	100	1.716	61,9	498	18,0	458	16,5	105	3,8
14628210	Königstein/Sächs. Schw., Stadt	G	573	100	397	69,3	108	18,8	58	10,1	11	1,9
14628210	Königstein/Sächs. Schw., Stadt	W	1.067	100	799	74,9	174	16,3	77	7,2	12	1,1
14628220	Kreischa	G	1.270	100	474	37,3	198	15,6	467	36,8	140	11,0
14628220	Kreischa	W	2.075	100	991	47,8	308	14,8	616	29,7	163	7,9
14628230	Liebstadt, Stadt	G	398	100	259	65,1	74	18,6	51	12,8	12	3,0
14628230	Liebstadt, Stadt	W	530	100	353	66,6	104	19,6	59	11,1	14	2,6
14628240	Lohmen	G	879	100	482	54,8	138	15,7	194	22,1	67	7,6
14628240	Lohmen	W	1.306	100	690	52,8	281	21,5	253	19,4	78	6,0
14628250	Müglitztal	G	577	100	260	45,1	116	20,1	180	31,2	22	3,8
14628250	Müglitztal	W	826	100	423	51,2	145	17,6	232	28,1	26	3,1
14628260	Neustadt in Sachsen, Stadt	G	2.654	100	1.512	57,0	404	15,2	584	22,0	149	5,6
14628260	Neustadt in Sachsen, Stadt	W	4.481	100	2.564	57,2	793	17,7	948	21,2	173	3,9
14628270	Pirna, Stadt	G	5.689	100	2.758	48,5	951	16,7	1.368	24,0	610	10,7
14628270	Pirna, Stadt	W	12.357	100	6.150	49,8	2.766	22,4	2.590	21,0	851	6,9
14628300	Rabenau, Stadt	G	1.152	100	625	54,3	149	12,9	270	23,4	108	9,4
14628300	Rabenau, Stadt	W	1.929	100	1.198	62,1	188	9,7	420	21,8	120	6,2
14628310	Rathen, Kurort	G	125	100	94	75,2	17	13,6	17	13,6	-	-
14628310	Rathen, Kurort	W	200	100	144	72,0	17	8,5	35	17,5	-	-
14628320	Rathmannsdorf	G	258	100	194	75,2	34	13,2	23	8,9	9	(3,5)
14628320	Rathmannsdorf	W	463	100	379	81,9	39	8,4	31	6,7	7	(1,5)
14628330	Reinhardtsdorf-Schöna	G	462	100	324	70,1	55	11,9	51	11,0	21	4,5
14628330	Reinhardtsdorf-Schöna	W	694	100	486	70,0	93	13,4	84	12,1	26	3,7
14628340	Rosenthal-Bielatal	G	531	100	329	62,0	114	21,5	75	14,1	13	2,4
14628340	Rosenthal-Bielatal	W	691	100	447	64,7	124	17,9	105	15,2	13	1,9
14628360	Sebnitz, Stadt	G	2.255	100	1.534	68,0	333	14,8	326	14,5	62	2,7
14628360	Sebnitz, Stadt	W	3.853	100	2.877	74,7	406	10,5	494	12,8	79	2,1
14628370	Stadt Wehlen, Stadt	G	470	100	316	67,2	59	12,6	69	14,7	31	6,6
14628370	Stadt Wehlen, Stadt	W	758	100	514	67,8	80	10,6	131	17,3	32	4,2
14628380	Stolpen, Stadt	G	1.599	100	838	52,4	319	19,9	342	21,4	102	6,4
14628380	Stolpen, Stadt	W	2.515	100	1.329	52,8	413	16,4	669	26,6	105	4,2
14628390	Struppen	G	853	100	377	44,2	130	15,2	280	32,8	68	8,0
14628390	Struppen	W	1.178	100	569	48,3	162	13,8	373	31,7	71	6,0
1												

AGS	Kreisfreie Stadt Gemeinde Landkreis Land	Merkmal	Insgesamt absolut	Insgesamt in %	Baujahr bis 1949 absolut	Baujahr bis 1949 in %	Baujahr von 1950 bis 1989 absolut	Baujahr von 1950 bis 1989 in %	Baujahr von 1990 bis 2009 absolut	Baujahr von 1990 bis 2009 in %	Baujahr von 2010 und später absolut	Baujahr von 2010 und später in %
14628410	Wilsdruff, Stadt	G	3.525	100	1.373	39,0	385	10,9	1.240	35,2	528	15,0
14628410	Wilsdruff, Stadt	W	6.112	100	2.413	39,5	539	8,8	2.537	41,5	622	10,2
14729	Leipzig	G	66.642	100	29.493	44,3	13.077	19,6	18.255	27,4	5.820	8,7
14729	Leipzig	W	105.894	100	48.481	45,8	22.447	21,2	28.155	26,6	6.811	6,4
14729010	Bad Lausick, Stadt	G	2.349	100	942	40,1	700	29,8	507	21,6	202	8,6
14729010	Bad Lausick, Stadt	W	3.927	100	1.502	38,2	1.419	36,1	764	19,5	240	6,1
14729020	Belgershain	G	1.029	100	263	25,6	174	16,9	517	50,2	74	7,2
14729020	Belgershain	W	1.556	100	377	24,2	251	16,1	847	54,4	80	5,1
14729030	Bennewitz	G	1.691	100	651	38,5	372	22,0	548	32,4	129	7,6
14729030	Bennewitz	W	2.295	100	949	41,4	511	22,3	703	30,6	133	5,8
14729040	Böhlen, Stadt	G	1.221	100	709	58,1	135	11,1	245	20,1	135	11,1
14729040	Böhlen, Stadt	W	2.660	100	1.650	62,0	497	18,7	364	13,7	149	5,6
14729050	Borna, Stadt	G	3.101	100	1.435	46,3	687	22,2	747	24,1	229	7,4
14729050	Borna, Stadt	W	5.475	100	2.701	49,3	1.227	22,4	1.288	23,5	262	4,8
14729060	Borsdorf	G	1.985	100	575	29,0	265	13,4	1.007	50,7	148	7,5
14729060	Borsdorf	W	3.544	100	986	27,8	338	9,5	2.063	58,2	163	4,6
14729070	Brandis, Stadt	G	2.875	100	988	34,4	541	18,8	1.085	37,7	266	9,3
14729070	Brandis, Stadt	W	4.043	100	1.438	35,6	642	15,9	1.664	41,2	296	7,3
14729080	Colditz, Stadt	G	2.398	100	1.405	58,6	495	20,6	390	16,3	111	4,6
14729080	Colditz, Stadt	W	3.544	100	2.124	59,9	669	18,9	632	17,8	121	3,4
14729100	Elstertrebnitz	G	478	100	228	47,7	62	13,0	152	31,8	37	7,7
14729100	Elstertrebnitz	W	574	100	313	54,5	67	11,7	162	28,2	38	6,6
14729140	Frohburg, Stadt	G	4.121	100	1.768	42,9	1.305	31,7	782	19,0	265	6,4
14729140	Frohburg, Stadt	W	5.488	100	2.488	45,3	1.735	31,6	960	17,5	301	5,5
14729150	Geithain, Stadt	G	1.844	100	828	44,9	548	29,7	349	18,9	122	6,6
14729150	Geithain, Stadt	W	3.514	100	1.390	39,6	1.488	42,3	500	14,2	134	3,8
14729160	Grimma, Stadt	G	7.391	100	4.040	54,7	1.564	21,2	1.371	18,5	413	5,6
14729160	Grimma, Stadt	W	10.959	100	6.179	56,4	2.347	21,4	1.940	17,7	494	4,5
14729170	Groitzsch, Stadt	G	2.062	100	1.104	53,5	378	18,3	410	19,9	172	8,3
14729170	Groitzsch, Stadt	W	3.539	100	1.805	51,0	837	23,7	667	18,8	229	6,5
14729190	Großpösna	G	2.056	100	766	37,3	375	18,2	681	33,1	228	11,1
14729190	Großpösna	W	2.450	100	894	36,5	404	16,5	881	36,0	271	11,1
14729220	Kitzscher, Stadt	G	1.163	100	554	47,6	244	21,0	229	19,7	139	12,0
14729220	Kitzscher, Stadt	W	1.718	100	691	40,2	607	35,3	281	16,4	142	8,3
14729245	Lossatal	G	2.019	100	986	48,8	553	27,4	378	18,7	111	5,5
14729245	Lossatal	W	2.556	100	1.290	50,5	699	27,3	436	17,1	133	5,2
14729250	Machern	G	2.065	100	561	27,2	361	17,5	895	43,3	246	11,9
14729250	Machern	W	3.010	100	685	22,8	444	14,8	1.627	54,1	255	8,5
14729260	Markkleeberg, Stadt	G	4.507	100	1.599	35,5	569	12,6	1.718	38,1	621	13,8
14729260	Markkleeberg, Stadt	W	8.682	100	3.743	43,1	1.016	11,7	3.076	35,4	847	9,8
14729270	Markranstädt, Stadt	G	4.232	100	1.614	38,1	401	9,5	1.745	41,2	475	11,2
14729270	Markranstädt, Stadt	W	6.743	100	2.995	44,4	595	8,8	2.620	38,9	534	7,9
14729300	Naunhof, Stadt	G	2.493	100	932	37,4	343	13,8	933	37,4	290	11,6
14729300	Naunhof, Stadt	W	3.674	100	1.441	39,2	472	12,8	1.442	39,2	320	8,7
14729320	Neukieritzsch	G	1.539	100	749	48,7	363	23,6	304	19,8	127	8,3
14729320	Neukieritzsch	W	3.096	100	1.144	37,0	1.388	44,8	421	13,6	139	4,5
14729330	Otterwisch	G	463	100	179	38,7	125	27,0	124	26,8	35	7,6
14729330	Otterwisch	W	602	100	236	39,2	192	31,9	138	22,9	36	6,0
14729340	Parthenstein	G	1.317	100	437	33,2	240	18,2	489	37,1	152	11,5
14729340	Parthenstein	W	1.582	100	562	35,5	314	19,8	551	34,8	159	10,1
14729350	Pegau, Stadt	G	1.876	100	867	46,2	363	19,3	387	20,6	262	14,0
14729350	Pegau, Stadt	W	3.030	100	1.452	47,9	750	24,8	537	17,7	288	9,5
14729360	Regis-Breitlingen, Stadt	G	942	100	458	48,6	238	25,3	177	18,8	61	6,5
14729360	Regis-Breitlingen, Stadt	W	1.533	100	717	46,8	536	35,0	221	14,4	62	4,0
14729370	Rötha, Stadt	G	1.659	100	661	39,8	287	17,3	526	31,7	183	11,0
14729370	Rötha, Stadt	W	2.542	100	1.090	42,9	541	21,3	706	27,8	208	8,2
14729380	Thallwitz	G	1.164	100	556	47,8	255	21,9	260	22,3	90	7,7
14729380	Thallwitz	W	1.551	100	752	48,5	371	23,9	330	21,3	96	6,2
14729400	Trebsen/Mulde, Stadt	G	1.186	100	675	56,9	265	22,3	196	16,5	48	4,0
14729400	Trebsen/Mulde, Stadt	W	1.657	100	922	55,6	418	25,2	264	15,9	53	3,2
14729410	Wurzen, Stadt	G	3.053	100	1.836	60,1	562	18,4	499	16,3	155	5,1
14729410	Wurzen, Stadt	W	6.322	100	3.862	61,1	1.134	17,9	1.115	17,6	209	3,3
14729430	Zwenkau, Stadt	G	2.354	100	1.146	48,7	307	13,0	596	25,3	299	12,7
14729430	Zwenkau, Stadt	W	4.024	100	2.112	52,5	540	13,4	951	23,6	422	10,5
14730	Nordsachsen	G	50.579	100	21.915	43,3	12.032	23,8	12.509	24,7	4.118	8,1
14730	Nordsachsen	W	78.488	100	35.184	44,8	19.384	24,7	19.165	24,4	4.747	6,0
14730010	Arzberg	G	668	100	326	48,8	221	33,1	100	15,0	18	2,7
14730010	Arzberg	W	805	100	402	49,9	270	33,5	114	14,2	19	2,4
14730020	Bad Düben, Stadt	G	1.888	100	671	35,5	525	27,8	526	27,9	171	9,1
14730020	Bad Düben, Stadt	W	2.828	100	970	34,3	844	29,8	755	26,7	257	9,1
14730030	Beilrode	G	1.380	100	663	48,0	423	30,7	230	16,7	62	4,5
14730030	Beilrode	W	1.774	100	871	49,1	576	32,5	261	14,7	65	3,7
14730045	Belgern-Schildau, Stadt	G	2.668	100	1.328	49,8	772	28,9	456	17,1	118	4,4
14730045	Belgern-Schildau, Stadt	W	3.677	100	1.803	49,0	1.158	31,5	580	15,8	135	3,7
14730050	Cavertitz	G	776	100	391	50,4	215	27,7	131	16,9	42	5,4
14730050	Cavertitz	W	1.003	100	515	51,3	295	29,4	149	14,9	45	4,5
14730060	Dahlen, Stadt	G	1.474	100	799	54,2	389	26,4	232	15,7	51	3,5
14730060	Dahlen, Stadt	W	2.080	100	1.126	54,1	576	27,7	324	15,6	53	2,5
14730070	Delitzsch, Stadt	G	4.709	100	1.869	39,7	1.082	23,0	1.337	28,4	427	9,1
14730070	Delitzsch, Stadt	W	8.994	100	4.122	45,8	2.070	23,0	2.290	25,5	510	5,7
14730080	Doberschütz	G	1.514	100	571	37,7	431	28,5	405	26,8	104	6,9
14730080	Doberschütz	W	1.875	100	744	39,7	562	30,0	463	24,7	110	5,9
14730090	Dommitzsch, Stadt	G	803	100	446	55,5	247	30,8	91	11,3	22	2,7
14730090	Dommitzsch, Stadt	W	1.036	100	599	57,8	313	30,2	111	10,7	23	2,2
14730100	Dreiheide	G	776	100	246	31,7	190	24,5	276	35,6	68	8,8
14730100	Dreiheide	W	937	100	303	32,3	235	25,1	321	34,3	77	8,2
14730110	Eilenburg, Stadt	G	2.837	100	1.184	41,7	701	24,7	648	22,8	304	10,7
14730110	Eilenburg, Stadt	W	5.873	100	2.708	46,1	1.691	28,8	1.121	19,1	359	6,1
14730120	Elsnig	G	516	100	277	53,7	146	28,3	69	13,4	25	4,8
14730120	Elsnig	W	654	100	329	50,3	218	33,3	82	12,5	26	4,0
14730140	Jesewitz	G	1.119	100	376	33,6	216	19,3	408	36,5	117	10,5
14730140	Jesewitz	W	1.319	100	490	37,1	261	19,8	445	33,7	124	9,4
14730150	Krostitz	G	1.326	100	493	37,2	212	16,0	429	32,4	189	14,3
14730150	Krostitz	W	1.875	100	716	38,2	362	19,3	550	29,3	257	13,7
14730160	Laußig	G	1.180	100	395	33,5	425	36,0	289	24,5	70	5,9
14730160	Laußig	W	1.457	100	497	34,1	553	38,0	333	22,9	75	5,1
14730170	Liebschützberg	G	1.019	100	536	52,6	254	24,9	171	16,8	58	5,7
14730170	Liebschützberg	W	1.332	100	689	51,7	384	28,8	202	15,2	60	4,5
14730180	Löbnitz	G	749	100	297	39,7	249	33,2	125	16,7	76	10,1
14730180	Löbnitz	W	1.011	100	377	37,3	415	41,0	135	13,4	79	7,8
14730190	Mockrehna	G	1.677	100	763	45,5	472	28,1	317	18,9	128	7,6
14730190	Mockrehna	W	2.236	100	985	44,1	689	30,8	422	18,9	139	6,2
14730200	Mügeln, Stadt	G	1.765	100	994	56,3	432	24,5	292	16,5	46	

AGS	Kreisfreie Stadt Gemeinde Landkreis Land	Merkmal	Insgesamt absolut	Insgesamt in %	Baujahr bis 1949 absolut	Baujahr bis 1949 in %	Baujahr von 1950 bis 1989 absolut	Baujahr von 1950 bis 1989 in %	Baujahr von 1990 bis 2009 absolut	Baujahr von 1990 bis 2009 in %	Baujahr von 2010 und später absolut	Baujahr von 2010 und später in %
14730210	Naundorf	G	709	100	343	48,4	164	23,1	157	22,1	47	6,6
14730210	Naundorf	W	934	100	464	49,7	206	22,1	217	23,2	49	5,2
14730230	Oschatz, Stadt	G	2.729	100	1.410	51,7	625	22,9	549	20,1	141	5,2
14730230	Oschatz, Stadt	W	4.711	100	2.430	51,6	1.123	23,8	939	19,9	221	4,7
14730250	Rackwitz	G	1.309	100	426	32,5	278	21,2	413	31,6	192	14,7
14730250	Rackwitz	W	2.144	100	607	28,3	586	27,3	729	34,0	229	10,7
14730270	Schkeuditz, Stadt	G	4.092	100	1.710	41,8	718	17,5	1.201	29,3	461	11,3
14730270	Schkeuditz, Stadt	W	6.628	100	2.898	43,7	1.108	16,7	2.117	31,9	506	7,6
14730280	Schönwölkau	G	897	100	385	42,9	178	19,8	229	25,5	104	11,6
14730280	Schönwölkau	W	1.239	100	513	41,4	272	22,0	342	27,6	109	8,8
14730300	Taucha, Stadt	G	3.697	100	1.261	34,1	523	14,1	1.386	37,5	524	14,2
14730300	Taucha, Stadt	W	6.534	100	2.394	36,6	784	12,0	2.779	42,5	579	8,9
14730310	Torgau, Stadt	G	3.247	100	1.414	43,5	725	22,3	895	27,6	212	6,5
14730310	Torgau, Stadt	W	5.977	100	3.084	51,6	1.338	22,4	1.328	22,2	235	3,9
14730320	Trossin	G	498	100	258	51,8	163	32,7	59	11,8	14	2,8
14730320	Trossin	W	619	100	303	48,9	222	35,9	71	11,5	15	2,4
14730330	Wermsdorf	G	1.740	100	907	52,1	383	22,0	360	20,7	94	5,4
14730330	Wermsdorf	W	2.389	100	1.180	49,4	510	21,3	588	24,6	109	4,6
14730340	Wiedemar	G	1.801	100	804	44,6	337	18,7	491	27,3	170	9,4
14730340	Wiedemar	W	2.551	100	1.100	43,1	572	22,4	707	27,7	175	6,9
14730360	Zschepplin	G	1.011	100	360	35,6	329	32,5	252	24,9	68	6,7
14730360	Zschepplin	W	1.316	100	471	35,8	462	35,1	316	24,0	70	5,3
14	Freistaat Sachsen	G	748.235	100	395.328	52,8	127.487	17,0	173.552	23,2	51.865	6,9
14	Freistaat Sachsen	W	1.480.145	100	857.033	57,9	218.646	14,8	328.536	22,2	75.928	5,1

[Zeichenerklärung](#)

7. Wohngebäude (G) und darin befindliche Wohnungen (W) am 15. Mai 2022 im Eigentum von Wohnungsunternehmen nach Baujahr und Gemeinden

AGS	Kreisfreie Stadt Gemeinde Landkreis Land	Merkmal	Insgesamt absolut	Insgesamt in %	Baujahr bis 1949 absolut	Baujahr bis 1949 in %	Baujahr von 1950 bis 1989 absolut	Baujahr von 1950 bis 1989 in %	Baujahr von 1990 bis 2009 absolut	Baujahr von 1990 bis 2009 in %	Baujahr von 2010 und später absolut	Baujahr von 2010 und später in %
14511000	Chemnitz, Stadt	G	6.970	100	2.322	33,3	4.211	60,4	362	5,2	71	1,0
14511000	Chemnitz, Stadt	W	71.206	100	14.408	20,2	52.035	73,1	4.026	5,7	739	1,0
14612000	Dresden, Stadt	G	11.245	100	4.055	36,1	6.283	55,9	662	5,9	240	2,1
14612000	Dresden, Stadt	W	133.386	100	31.019	23,3	90.477	67,8	7.932	5,9	3.953	3,0
14713000	Leipzig, Stadt	G	12.502	100	5.711	45,7	5.746	46,0	827	6,6	221	1,8
14713000	Leipzig, Stadt	W	138.030	100	47.849	34,7	76.969	55,8	9.783	7,1	3.431	2,5
14521	Erzgebirgskreis	G	5.743	100	1.383	24,1	3.922	68,3	402	7,0	39	0,7
14521	Erzgebirgskreis	W	44.408	100	6.831	15,4	33.555	75,6	3.701	8,3	320	0,7
14521010	Amtsberg	G	-	-	-	-	-	-	-	-	-	-
14521010	Amtsberg	W	8	(100)	-	-	8	(100,0)	-	-	-	-
14521020	Annaberg-Buchholz, Stadt	G	406	100	169	41,6	220	54,2	9	(2,2)	10	2,5
14521020	Annaberg-Buchholz, Stadt	W	3.670	100	972	26,5	2.528	68,9	124	3,4	45	1,2
14521035	Aue-Bad Schlema, Stadt	G	652	100	99	15,2	532	81,6	19	2,9	3	(0,5)
14521035	Aue-Bad Schlema, Stadt	W	5.021	100	568	11,3	4.276	85,2	144	2,9	40	0,8
14521040	Auerbach	G	55	100	37	67,3	17	30,9	-	-	-	-
14521040	Auerbach	W	244	100	108	44,3	135	55,3	-	-	-	-
14521060	Bärenstein	G	15	100	5	(31,3)	11	(64,7)	3	(20,0)	-	-
14521060	Bärenstein	W	82	100	34	41,5	42	51,2	6	(7,3)	-	-
14521080	Bockau	G	3	(100)	-	-	-	-	3	(100,0)	-	-
14521080	Bockau	W	10	(100)	-	-	-	-	10	(100,0)	-	-
14521090	Börnichen/Erzgeb.	G	4	(100)	3	(50,0)	3	(50,0)	-	-	-	-
14521090	Börnichen/Erzgeb.	W	17	100	13	65,0	7	(35,0)	-	-	-	-
14521110	Breitenbrunn/Erzgeb.	G	51	100	6	(11,8)	44	86,3	3	(5,9)	-	-
14521110	Breitenbrunn/Erzgeb.	W	403	100	40	9,9	358	88,8	9	(2,2)	-	-
14521120	Burkhardtsdorf	G	21	100	18	78,3	4	(19,0)	3	(14,3)	-	-
14521120	Burkhardtsdorf	W	116	100	67	57,8	29	25,0	22	19,0	-	-
14521130	Crottendorf	G	22	100	11	45,8	13	54,2	-	-	-	-
14521130	Crottendorf	W	125	100	57	45,6	69	55,2	-	-	-	-
14521140	Deutschneudorf	G	11	(100)	8	(100,0)	-	-	-	-	-	-
14521140	Deutschneudorf	W	55	100	45	78,9	12	21,8	-	-	-	-
14521150	Drebach	G	47	100	13	27,7	37	74,0	-	-	-	-
14521150	Drebach	W	265	100	57	21,5	211	79,6	-	-	-	-
14521160	Ehrenfriedersdorf, Stadt	G	92	100	13	14,1	76	82,6	-	-	3	(3,3)
14521160	Ehrenfriedersdorf, Stadt	W	796	100	78	9,8	687	86,3	16	2,0	13	1,6
14521170	Eibenstock, Stadt	G	78	100	30	38,5	38	48,7	9	(11,5)	-	-
14521170	Eibenstock, Stadt	W	511	100	148	29,0	278	54,4	80	15,7	-	-
14521180	Elterlein, Stadt	G	19	100	-	-	15	100,0	3	(15,8)	-	-
14521180	Elterlein, Stadt	W	109	100	4	(3,7)	93	85,3	11	10,1	-	-
14521200	Gelenau/Erzgeb.	G	82	100	12	14,6	68	82,9	-	-	3	(3,7)
14521200	Gelenau/Erzgeb.	W	604	100	49	8,1	532	88,1	-	-	19	3,1
14521210	Geyer, Stadt	G	34	100	-	-	32	100,0	-	-	-	-
14521210	Geyer, Stadt	W	204	100	6	(2,9)	197	97,0	-	-	-	-
14521220	Gornau/Erzgeb.	G	17	100	-	-	15	100,0	-	-	-	-
14521220	Gornau/Erzgeb.	W	134	100	3	(2,2)	128	97,7	-	-	-	-
14521230	Gornsdorf	G	12	(100)	-	-	5	(50,0)	5	(50,0)	-	-
14521230	Gornsdorf	W	102	100	-	-	67	65,7	33	32,4	-	-
14521240	Großolbersdorf	G	27	100	8	(29,6)	14	63,6	-	-	-	-
14521240	Großolbersdorf	W	180	100	47	26,1	131	72,8	-	-	-	-
14521250	Großrückerswalde	G	38	100	5	(13,2)	19	50,0	13	34,2	-	-
14521250	Großrückerswalde	W	270	100	20	7,4	131	48,5	119	44,1	-	-
14521260	Grünhain-Beierfeld, Stadt	G	63	100	8	(12,7)	50	86,2	-	-	-	-
14521260	Grünhain-Beierfeld, Stadt	W	444	100	33	7,4	412	92,8	-	-	-	-
14521270	Grünhainichen	G	34	100	16	47,1	19	55,9	-	-	-	-
14521270	Grünhainichen	W	192	100	65	33,9	128	66,7	-	-	-	-
14521280	Heidersdorf	G	12	(100)	10	(100,0)	-	-	-	-	-	-
14521280	Heidersdorf	W	63	100	56	90,3	6	(9,5)	-	-	-	-
14521290	Hohndorf	G	28	100	6	(21,4)	22	73,3	3	(10,7)	-	-
14521290	Hohndorf	W	164	100	28	17,1	120	73,2	18	11,0	-	-
14521310	Jahnsdorf/Erzgeb.	G	29	100	12	41,4	16	55,2	3	(10,3)	-	-
14521310	Jahnsdorf/Erzgeb.	W	194	100	54	27,8	116	59,8	25	12,9	-	-
14521320	Johanngeorgenstadt, Stadt	G	91	100	9	(9,9)	86	90,5	-	-	-	-
14521320	Johanngeorgenstadt, Stadt	W	814	100	67	8,2	745	91,5	-	-	-	-
14521330	Jöhstadt, Stadt	G	5	(100)	4	(57,1)	3	(42,9)	-	-	-	-
14521330	Jöhstadt, Stadt	W	21	100	16	69,6	7	(33,3)	-	-	-	-
14521340	Königswalde	G	x	x	x	x	x	x	x	x	x	x
14521340	Königswalde	W	x	x	x	x	x	x	x	x	x	x
14521355	Lauter-Bernsbach, Stadt	G	104	100	33	31,7	74	71,2	4	(3,8)	-	-
14521355	Lauter-Bernsbach, Stadt	W	601	100	119	19,8	476	79,2	9	(1,5)	-	-
14521370	Lößnitz, Stadt	G	266	100	18	6,8	160	60,2	82	30,8	4	(1,5)
14521370	Lößnitz, Stadt	W	2.305	100	101	4,4	1.265	54,9	915	39,7	22	1,0
14521380	Lugau/Erzgeb., Stadt	G	260	100	105	40,4	152	58,5	3	(1,2)	-	-
14521380	Lugau/Erzgeb., Stadt	W	1.586	100	520	32,8	1.002	63,2	45	2,8	20	1,3
14521390	Marienber	G	327	100	80	24,5	205	62,7	43	13,1	3	(0,9)
14521390	Marienber	W	2.750	100	349	12,7	2.009	73,1	376	13,7	21	0,8
14521400	Mildena	G	6	(100)	3	(100,0)	-	-	-	-	-	-
14521400	Mildena	W	17	100	9	(45,0)	11	55,0	-	-	-	-
14521410	Neukirchen/Erzgeb.	G	84	100	72	88,9	10	11,9	3	(3,6)	-	-
14521410	Neukirchen/Erzgeb.	W	333	100	220	66,1	55	16,5	58	17,4	-	-
14521420	Niederdorf	G	17	100	-	-	12	66,7	4	(23,5)	4	(23,5)
14521420	Niederdorf	W	103	100	-	-	75	72,8	15	14,6	15	14,6
14521430	Niederwürschnitz	G	45	100	10	22,2	35	76,1	-	-	-	-
14521430	Niederwürschnitz	W	232	100	30	12,9	196	84,5	5	(2,2)	-	-
14521440	Oberwiesenthal, Kurort, Stadt	G	8	(100)	-	-	5	(100,0)	-	-	-	-
14521440	Oberwiesenthal, Kurort, Stadt	W	44	100	-	-	35	83,3	7	(15,9)	-	-
14521450	Oelsnitz/Erzgeb., Stadt	G	226	100	130	57,5	71	31,4	23	10,2	-	-
14521450	Oelsnitz/Erzgeb., Stadt	W	1.128	100	574	50,9	358	31,7	191	16,9	-	-
14521460	Olbernhau, Stadt	G	253	100	110	43,5	124	49,0	19	7,5	3	(1,2)
14521460	Olbernhau, Stadt	W	1.761	100	585	33,2	982	55,8	177	10,1	15	0,9
14521495	Pockau-Lengefeld, Stadt	G	86	100	11	12,8	66	76,7	9	(10,5)	-	-

AGS	Kreisfreie Stadt Gemeinde Landkreis Land	Merkmal	Insgesamt absolut	Insgesamt in %	Baujahr bis 1949 absolut	Baujahr bis 1949 in %	Baujahr von 1950 bis 1989 absolut	Baujahr von 1950 bis 1989 in %	Baujahr von 1990 bis 2009 absolut	Baujahr von 1990 bis 2009 in %	Baujahr von 2010 und später absolut	Baujahr von 2010 und später in %
14521495	Pockau-Lengefeld, Stadt	W	584	100	84	14,4	433	74,1	62	10,6	-	-
14521500	Raschau-Markersbach	G	66	100	5	(7,6)	62	88,6	3	(4,5)	-	-
14521500	Raschau-Markersbach	W	910	100	35	3,8	840	92,3	42	4,6	-	-
14521510	Scheibenberg, Stadt	G	21	100	6	(28,6)	12	50,0	5	(23,8)	-	-
14521510	Scheibenberg, Stadt	W	122	100	37	30,3	56	45,9	30	24,6	-	-
14521520	Schlettau, Stadt	G	24	100	9	(37,5)	9	(37,5)	5	(20,8)	-	-
14521520	Schlettau, Stadt	W	122	100	42	34,4	51	41,8	28	23,0	-	-
14521530	Schneeberg, Stadt	G	413	100	19	4,6	389	94,2	4	(1,0)	4	(1,0)
14521530	Schneeberg, Stadt	W	3.780	100	119	3,1	3.574	94,6	56	1,5	31	0,8
14521540	Schönheide	G	58	100	25	43,1	24	41,4	3	(5,2)	3	(5,2)
14521540	Schönheide	W	382	100	111	29,1	220	57,6	44	11,5	11	2,9
14521550	Schwarzenberg/Erzgeb., Stadt	G	299	100	11	3,7	252	84,3	32	10,7	-	-
14521550	Schwarzenberg/Erzgeb., Stadt	W	2.808	100	57	2,0	2.360	84,0	392	14,0	-	-
14521560	Sehmatal	G	46	100	22	47,8	23	50,0	-	-	-	-
14521560	Sehmatal	W	277	100	95	34,3	177	63,9	8	(2,9)	-	-
14521570	Seiffen/Erzgeb., Kurort	G	24	100	11	40,7	16	59,3	-	-	-	-
14521570	Seiffen/Erzgeb., Kurort	W	162	100	61	37,7	104	64,2	-	-	-	-
14521590	Stollberg/Erzgeb., Stadt	G	316	100	34	10,8	220	69,6	52	16,5	6	(1,9)
14521590	Stollberg/Erzgeb., Stadt	W	2.490	100	248	10,0	1.766	70,9	442	17,8	38	1,5
14521600	Stützengrün	G	7	(100)	3	(27,3)	8	(72,7)	-	-	-	-
14521600	Stützengrün	W	34	100	18	52,9	20	58,8	-	-	-	-
14521610	Tannenberg	G	4	(100)	3	(50,0)	3	(50,0)	-	-	-	-
14521610	Tannenberg	W	4	(100)	3	(50,0)	3	(50,0)	-	-	-	-
14521620	Thalheim/Erzgeb., Stadt	G	162	100	23	14,2	133	82,1	6	(3,7)	-	-
14521620	Thalheim/Erzgeb., Stadt	W	1.393	100	120	8,6	1.232	88,4	42	3,0	-	-
14521630	Thermalbad Wiesenbad	G	6	(100)	4	(57,1)	3	(42,9)	-	-	-	-
14521630	Thermalbad Wiesenbad	W	22	100	10	(52,6)	9	(47,4)	-	-	-	-
14521640	Thum, Stadt	G	41	100	22	53,7	16	39,0	3	(7,3)	-	-
14521640	Thum, Stadt	W	252	100	101	40,1	143	56,7	8	(3,2)	-	-
14521670	Wolkenstein, Stadt	G	22	100	7	(38,9)	11	(61,1)	-	-	-	-
14521670	Wolkenstein, Stadt	W	138	100	44	31,9	90	65,2	-	-	-	-
14521690	Zschopau, Stadt, Motorradstadt	G	367	100	86	23,4	269	73,3	10	2,7	3	(0,8)
14521690	Zschopau, Stadt, Motorradstadt	W	2.857	100	419	14,7	2.374	83,1	54	1,9	9	(0,3)
14521700	Zschorlau	G	36	100	-	-	36	100,0	-	-	-	-
14521700	Zschorlau	W	273	100	-	-	273	100,0	-	-	-	-
14521710	Zwönitz, Stadt	G	193	100	16	8,3	165	85,5	7	(3,6)	-	-
14521710	Zwönitz, Stadt	W	2.116	100	91	4,3	1.930	91,2	69	3,3	28	1,3
14522	Mittelsachsen	G	5.529	100	1.506	27,2	3.702	67,0	291	5,3	31	0,6
14522	Mittelsachsen	W	42.862	100	8.020	18,7	32.578	76,0	2.022	4,7	244	0,6
14522010	Altmittweida	G	5	(100)	4	(100,0)	-	-	-	-	-	-
14522010	Altmittweida	W	14	100	11	(78,6)	-	-	-	-	3	(21,4)
14522020	Augustusburg, Stadt	G	52	100	20	38,5	27	51,9	-	-	-	-
14522020	Augustusburg, Stadt	W	288	100	109	37,8	166	57,6	5	(1,7)	-	-
14522035	Bobritzsch-Hilbersdorf	G	36	100	10	27,8	21	58,3	3	(8,3)	-	-
14522035	Bobritzsch-Hilbersdorf	W	212	100	64	30,2	145	68,4	10	4,7	-	-
14522050	Brand-Erbisdorf, Stadt	G	275	100	21	7,6	246	89,5	4	(1,5)	3	(1,1)
14522050	Brand-Erbisdorf, Stadt	W	2.412	100	88	3,6	2.264	93,9	29	1,2	29	1,2
14522060	Burgstädt, Stadt	G	242	100	79	32,6	105	43,4	60	24,8	-	-
14522060	Burgstädt, Stadt	W	1.300	100	417	32,1	441	33,9	441	33,9	-	-
14522070	Claußnitz	G	32	100	29	85,3	5	(15,6)	-	-	-	-
14522070	Claußnitz	W	118	100	104	88,1	17	14,4	-	-	-	-
14522080	Döbeln, Stadt	G	637	100	185	29,0	414	65,0	28	4,4	12	1,9
14522080	Döbeln, Stadt	W	5.621	100	1.248	22,2	4.056	72,2	255	4,5	69	1,2
14522090	Dorfchemnitz	G	6	(100)	3	(33,3)	6	(66,7)	-	-	-	-
14522090	Dorfchemnitz	W	25	100	3	(12,0)	24	88,9	-	-	-	-
14522110	Eppendorf	G	46	100	7	(15,2)	37	86,0	-	-	-	-
14522110	Eppendorf	W	279	100	25	9,0	246	88,2	7	(2,5)	-	-
14522120	Erlau	G	7	(100)	-	-	5	(100,0)	-	-	-	-
14522120	Erlau	W	41	100	11	26,8	28	71,8	-	-	-	-
14522140	Flöha, Stadt	G	339	100	113	33,3	222	65,5	5	(1,5)	-	-
14522140	Flöha, Stadt	W	2.931	100	589	20,1	2.307	78,7	32	1,1	-	-
14522150	Frankenberg/Sa., Stadt, Garnisonsstadt	G	330	100	87	26,4	232	70,3	9	(2,7)	3	(0,9)
14522150	Frankenberg/Sa., Stadt, Garnisonsstadt	W	2.649	100	470	17,7	2.125	80,2	37	1,4	17	0,6
14522170	Frauenstein, Stadt	G	19	100	10	(50,0)	10	(50,0)	-	-	-	-
14522170	Frauenstein, Stadt	W	92	100	37	40,2	56	60,9	-	-	-	-
14522180	Freiberg, Stadt, Universitätsstadt	G	1.357	100	161	11,9	1.129	83,2	70	5,2	-	-
14522180	Freiberg, Stadt, Universitätsstadt	W	11.878	100	943	7,9	10.634	89,5	302	2,5	-	-
14522190	Geringswalde, Stadt	G	39	100	17	43,6	18	46,2	3	(7,7)	-	-
14522190	Geringswalde, Stadt	W	178	100	49	27,5	130	73,0	3	(1,7)	-	-
14522200	Großhartmannsdorf	G	3	(100)	3	(50,0)	3	(50,0)	-	-	-	-
14522200	Großhartmannsdorf	W	14	100	8	(53,3)	7	(46,7)	-	-	-	-
14522210	Großschirma, Stadt	G	4	(100)	-	-	-	-	-	-	3	(50,0)
14522210	Großschirma, Stadt	W	21	100	6	(28,6)	11	52,4	-	-	5	(23,8)
14522220	Großweitzschen	G	24	100	-	-	22	88,0	3	(12,5)	-	-
14522220	Großweitzschen	W	206	100	-	-	191	92,7	18	8,7	-	-
14522230	Hainichen, Stadt	G	97	100	4	(4,1)	77	79,4	16	16,5	-	-
14522230	Hainichen, Stadt	W	760	100	19	2,5	499	65,7	246	32,4	-	-
14522240	Halsbrücke	G	45	100	6	(13,3)	34	73,9	3	(6,7)	-	-
14522240	Halsbrücke	W	218	100	12	5,5	197	90,4	6	(2,8)	-	-
14522250	Hartha, Stadt	G	216	100	82	38,0	125	57,9	7	(3,2)	-	-
14522250	Hartha, Stadt	W	1.375	100	326	23,7	990	72,0	53	3,9	-	-
14522260	Hartmannsdorf	G	70	100	31	44,3	22	31,4	12	17,1	-	-
14522260	Hartmannsdorf	W	477	100	151	31,7	181	37,9	101	21,2	41	8,6
14522275	Jahnatal	G	36	100	5	(13,9)	29	85,3	3	(8,3)	-	-
14522275	Jahnatal	W	209	100	22	10,5	182	87,1	8	(3,8)	-	-
14522280	Königsfeld	G	5	(100)	3	(100,0)	-	-	-	-	-	-
14522280	Königsfeld	W	14	100	3	(25,0)	9	(75,0)	-	-	-	-
14522290	Königshain-Wiederau	G	8	(100)	7	(70,0)	3	(30,0)	-	-	-	-
14522290	Königshain-Wiederau	W	39	100	23	59,0	17	43,6	-	-	-	-
14522300	Kriebstein	G	37	100	25	71,4	10	27,0	-	-	-	-
14522300	Kriebstein	W	199	100	114	57,3	83	41,7	-	-	-	-
14522310	Leisnig, Stadt	G	133	100	62	46,6	55	41,4	16	12,0	-	-
14522310	Leisnig, Stadt	W	886	100	347	39,2	427	48,2	113	12,8	-	-
14522320	Leubsdorf	G	27	100	21	77,8	5	(18,5)	3	(11,1)	-	-

AGS	Kreisfreie Stadt Gemeinde Landkreis Land	Merkmal	Insgesamt absolut	Insgesamt in %	Baujahr bis 1949 absolut	Baujahr bis 1949 in %	Baujahr von 1950 bis 1989 absolut	Baujahr von 1950 bis 1989 in %	Baujahr von 1990 bis 2009 absolut	Baujahr von 1990 bis 2009 in %	Baujahr von 2010 und später absolut	Baujahr von 2010 und später in %
14522320	Leubsdorf	W	167	100	114	68,3	39	23,4	16	9,6	-	-
14522330	Lichtenau	G	17	100	3	(21,4)	3	(17,6)	9	(52,9)	-	-
14522330	Lichtenau	W	101	100	19	18,8	22	21,8	59	58,4	-	-
14522340	Lichtenberg/Erzgeb.	G	6	(100)	-	-	5	(100,0)	-	-	-	-
14522340	Lichtenberg/Erzgeb.	W	54	100	-	-	29	53,7	-	-	27	50,0
14522350	Lunzenau, Stadt	G	53	100	6	(11,3)	46	88,5	-	-	-	-
14522350	Lunzenau, Stadt	W	374	100	38	10,2	339	90,6	-	-	-	-
14522360	Mittweida, Stadt, Hochschulstadt	G	285	100	89	31,2	197	69,1	-	-	-	-
14522360	Mittweida, Stadt, Hochschulstadt	W	3.074	100	603	19,6	2.436	79,2	35	1,1	-	-
14522380	Mühlau	G	11	(100)	11	(100,0)	-	-	-	-	-	-
14522380	Mühlau	W	54	100	54	100,0	-	-	-	-	-	-
14522390	Mulda/Sa.	G	28	100	5	(17,9)	26	83,9	-	-	-	-
14522390	Mulda/Sa.	W	199	100	28	14,1	173	86,9	-	-	-	-
14522400	Neuhausen/Erzgeb.	G	39	100	28	71,8	13	33,3	-	-	-	-
14522400	Neuhausen/Erzgeb.	W	235	100	115	48,9	122	51,9	-	-	-	-
14522420	Niederwiesa	G	41	100	21	51,2	15	36,6	4	(9,8)	-	-
14522420	Niederwiesa	W	242	100	104	43,0	113	46,7	24	9,9	-	-
14522430	Oberschöna	G	22	100	5	(22,7)	15	65,2	-	-	-	-
14522430	Oberschöna	W	119	100	14	11,8	78	65,5	26	21,8	-	-
14522440	Oederan, Stadt	G	153	100	56	36,6	85	55,6	11	7,2	-	-
14522440	Oederan, Stadt	W	1.014	100	198	19,5	773	76,2	45	4,4	-	-
14522460	Penig, Stadt	G	75	100	29	38,7	41	54,7	4	(5,3)	3	(4,0)
14522460	Penig, Stadt	W	546	100	238	43,6	257	47,1	25	4,6	27	4,9
14522470	Rechenberg-Bienenmühle	G	3	(100)	-	-	3	(100,0)	-	-	-	-
14522470	Rechenberg-Bienenmühle	W	24	100	-	-	24	100,0	-	-	-	-
14522480	Reinsberg	G	8	(100)	3	(37,5)	5	(100,0)	-	-	-	-
14522480	Reinsberg	W	29	100	3	(10,3)	23	88,5	3	(10,3)	-	-
14522490	Rochlitz, Stadt, Stadt des Roten Porphy	G	172	100	30	17,4	141	82,0	4	(2,3)	3	(1,7)
14522490	Rochlitz, Stadt, Stadt des Roten Porphy	W	1.291	100	161	12,5	1.075	83,3	34	2,6	20	1,5
14522500	Rossau	G	8	(100)	-	-	5	(100,0)	-	-	-	-
14522500	Rossau	W	38	100	3	(7,9)	34	91,9	-	-	-	-
14522510	Roßwein, Stadt	G	157	100	46	29,3	110	70,1	5	(3,2)	-	-
14522510	Roßwein, Stadt	W	960	100	175	18,2	765	79,7	25	2,6	-	-
14522520	Sayda, Stadt	G	12	(100)	5	(45,5)	6	(54,5)	-	-	-	-
14522520	Sayda, Stadt	W	53	100	19	35,8	32	60,4	-	-	-	-
14522530	Seelitz	G	6	(100)	-	-	4	(100,0)	-	-	-	-
14522530	Seelitz	W	31	100	6	(19,4)	24	80,0	-	-	-	-
14522540	Striegistal	G	30	100	28	87,5	4	(13,3)	-	-	-	-
14522540	Striegistal	W	132	100	110	83,3	18	13,6	-	-	-	-
14522550	Taura	G	19	100	19	86,4	3	(15,8)	-	-	-	-
14522550	Taura	W	81	100	66	81,5	17	21,0	-	-	-	-
14522570	Waldheim, Stadt	G	207	100	138	66,7	64	30,9	5	(2,4)	-	-
14522570	Waldheim, Stadt	W	1.248	100	726	58,2	464	37,2	53	4,2	-	-
14522580	Wechselburg	G	20	100	-	-	16	72,7	3	(15,0)	-	-
14522580	Wechselburg	W	115	100	4	(3,5)	91	79,1	18	15,7	-	-
14522590	Weißenborn/Erzgeb.	G	31	100	4	(12,9)	29	87,9	-	-	-	-
14522590	Weißenborn/Erzgeb.	W	200	100	6	(3,0)	191	97,0	-	-	-	-
14522600	Zettlitz	G	3	(100)	-	-	3	(100,0)	-	-	-	-
14522600	Zettlitz	W	24	100	-	-	24	100,0	-	-	-	-
14523	Vogtlandkreis	G	3.977	100	922	23,2	2.924	73,5	122	3,1	11	0,3
14523	Vogtlandkreis	W	33.686	100	4.650	13,8	27.791	82,5	1.115	3,3	129	0,4
14523010	Adorf/Vogtl., Stadt	G	127	100	46	36,2	75	59,1	3	(2,4)	-	-
14523010	Adorf/Vogtl., Stadt	W	858	100	217	25,3	632	73,7	16	1,9	-	-
14523020	Auerbach/Vogtl., Stadt	G	376	100	39	10,4	330	87,8	8	(2,1)	-	-
14523020	Auerbach/Vogtl., Stadt	W	3.708	100	233	6,3	3.426	92,4	55	1,5	-	-
14523030	Bad Brambach	G	23	100	4	(17,4)	13	52,0	9	(39,1)	-	-
14523030	Bad Brambach	W	141	100	13	9,2	70	49,6	58	41,1	-	-
14523040	Bad Elster, Stadt	G	81	100	11	13,6	69	86,3	-	-	-	-
14523040	Bad Elster, Stadt	W	837	100	60	7,2	776	92,7	-	-	-	-
14523050	Bergen	G	x	x	x	x	x	x	x	x	x	x
14523050	Bergen	W	x	x	x	x	x	x	x	x	x	x
14523060	Bösenbrunn	G	x	x	x	x	x	x	x	x	x	x
14523060	Bösenbrunn	W	x	x	x	x	x	x	x	x	x	x
14523080	Eichigt	G	3	(100)	-	-	3	(100,0)	-	-	-	-
14523080	Eichigt	W	7	(100)	-	-	7	(100,0)	-	-	-	-
14523090	Ellefeld	G	25	100	3	(12,0)	-	-	18	85,7	-	-
14523090	Ellefeld	W	243	100	22	9,1	-	-	225	92,6	-	-
14523100	Elsterberg, Stadt	G	64	100	26	40,6	35	54,7	3	(4,7)	-	-
14523100	Elsterberg, Stadt	W	390	100	120	30,8	254	65,1	17	4,4	-	-
14523120	Falkenstein/Vogtl., Stadt	G	84	100	31	36,9	55	65,5	-	-	-	-
14523120	Falkenstein/Vogtl., Stadt	W	528	100	132	25,0	391	74,1	5	(0,9)	-	-
14523130	Grünbach	G	3	(100)	3	(100,0)	-	-	-	-	-	-
14523130	Grünbach	W	12	(100)	6	(66,7)	3	(33,3)	-	-	-	-
14523150	Heinsdorfergrund	G	6	(100)	4	(100,0)	-	-	-	-	-	-
14523150	Heinsdorfergrund	W	25	100	17	73,9	6	(24,0)	-	-	-	-
14523160	Klingenthal, Stadt	G	149	100	20	13,4	129	86,6	-	-	-	-
14523160	Klingenthal, Stadt	W	1.156	100	69	6,0	1.052	91,0	5	(0,4)	32	2,8
14523170	Lengsfeld, Stadt	G	50	100	3	(6,0)	49	92,5	3	(6,0)	-	-
14523170	Lengsfeld, Stadt	W	351	100	8	(2,3)	335	95,4	13	3,7	-	-
14523190	Limbach	G	-	-	-	-	-	-	-	-	-	-
14523190	Limbach	W	-	-	-	-	-	-	-	-	-	-
14523200	Markneukirchen, Stadt	G	87	100	21	24,1	63	72,4	5	(5,7)	-	-
14523200	Markneukirchen, Stadt	W	533	100	70	13,1	425	79,7	38	7,1	-	-
14523230	Mühlental	G	-	-	-	-	-	-	-	-	-	-
14523230	Mühlental	W	-	-	-	-	-	-	-	-	-	-
14523245	Muldenhammer	G	24	100	-	-	23	85,2	4	(16,7)	-	-
14523245	Muldenhammer	W	164	100	-	-	163	97,6	4	(2,4)	-	-
14523260	Netzschkau, Stadt	G	32	100	-	-	32	100,0	-	-	-	-
14523260	Netzschkau, Stadt	W	163	100	-	-	163	100,0	-	-	-	-
14523270	Neuensalz	G	x	x	x	x	x	x	x	x	x	x
14523270	Neuensalz	W	x	x	x	x	x	x	x	x	x	x
14523280	Neumark	G	13	(100)	-	-	13	(100,0)	-	-	-	-
14523280	Neumark	W	83	100	-	-	83	100,0	-	-	-	-
14523290	Neustadt/Vogtl.	G	5	(100)	3	(37,5)	5	(62,5)	-	-	-	-

AGS	Kreisfreie Stadt Gemeinde Landkreis Land	Merkmal	Insgesamt absolut	Insgesamt in %	Baujahr bis 1949 absolut	Baujahr bis 1949 in %	Baujahr von 1950 bis 1989 absolut	Baujahr von 1950 bis 1989 in %	Baujahr von 1990 bis 2009 absolut	Baujahr von 1990 bis 2009 in %	Baujahr von 2010 und später absolut	Baujahr von 2010 und später in %
14523290	Neustadt/Vogtl.	W	46	100	8	(17,4)	42	84,0	-	-	-	-
14523300	Oelsnitz/Vogtl., Stadt	G	248	100	134	54,0	112	45,2	5	(2,0)	-	-
14523300	Oelsnitz/Vogtl., Stadt	W	1.635	100	513	31,4	1.088	66,5	34	2,1	-	-
14523310	Pausa-Mühltroff, Stadt	G	9	(100)	3	(27,3)	8	(72,7)	-	-	-	-
14523310	Pausa-Mühltroff, Stadt	W	57	100	3	(5,3)	56	94,9	-	-	-	-
14523320	Plauen, Stadt	G	1.571	100	286	18,2	1.238	78,8	38	2,4	4	(0,3)
14523320	Plauen, Stadt	W	15.212	100	1.878	12,3	12.921	84,9	338	2,2	73	0,5
14523330	Pöhl	G	7	(100)	-	-	7	(100,0)	-	-	-	-
14523330	Pöhl	W	58	100	-	-	58	100,0	-	-	-	-
14523340	Reichenbach im Vogtland, Stadt	G	648	100	227	35,0	411	63,4	4	(0,6)	3	(0,5)
14523340	Reichenbach im Vogtland, Stadt	W	5.037	100	1.023	20,3	3.924	77,9	68	1,4	24	0,5
14523360	Rodewisch, Stadt	G	98	100	23	23,5	66	67,3	9	(9,2)	-	-
14523360	Rodewisch, Stadt	W	762	100	105	13,8	576	75,6	74	9,7	-	-
14523365	Rosenbach/Vogtl.	G	36	100	7	(19,4)	28	80,0	-	-	-	-
14523365	Rosenbach/Vogtl.	W	236	100	25	10,6	209	88,6	-	-	-	-
14523370	Schöneck/Vogtl., Stadt	G	19	100	3	(15,8)	18	85,7	-	-	-	-
14523370	Schöneck/Vogtl., Stadt	W	148	100	3	(2,0)	147	98,0	-	-	-	-
14523380	Steinberg	G	10	(100)	-	-	5	(50,0)	4	(40,0)	-	-
14523380	Steinberg	W	121	100	3	(2,5)	45	37,2	72	59,5	-	-
14523410	Theuma	G	x	x	x	x	x	x	x	x	x	x
14523410	Theuma	W	x	x	x	x	x	x	x	x	x	x
14523420	Tirpersdorf	G	x	x	x	x	x	x	x	x	x	x
14523420	Tirpersdorf	W	x	x	x	x	x	x	x	x	x	x
14523430	Treuen, Stadt	G	93	100	23	24,7	51	54,8	15	16,1	-	-
14523430	Treuen, Stadt	W	577	100	101	17,5	377	65,3	99	17,2	-	-
14523440	Triebel/Vogtl.	G	14	100	-	-	14	100,0	-	-	-	-
14523440	Triebel/Vogtl.	W	80	100	-	-	80	100,0	-	-	-	-
14523450	Weischlitz	G	68	100	4	(5,9)	64	91,4	-	-	-	-
14523450	Weischlitz	W	506	100	20	4,0	481	95,1	4	(0,8)	-	-
14523460	Werda	G	3	(100)	-	-	-	-	3	(100,0)	-	-
14523460	Werda	W	5	(100)	-	-	-	-	5	(100,0)	-	-
14524	Zwickau	G	5.627	100	1.455	25,9	3.812	67,7	310	5,5	54	1,0
14524	Zwickau	W	48.197	100	8.060	16,7	36.371	75,5	3.388	7,0	379	0,8
14524010	Bernsdorf	G	3	(100)	-	-	-	-	3	(100,0)	-	-
14524010	Bernsdorf	W	12	(100)	-	-	-	-	12	(100,0)	-	-
14524020	Callenberg	G	7	(100)	3	(50,0)	3	(50,0)	-	-	-	-
14524020	Callenberg	W	13	(100)	5	(41,7)	7	(58,3)	-	-	-	-
14524030	Crimmitschau, Stadt	G	301	100	76	25,2	185	61,5	37	12,3	3	(1,0)
14524030	Crimmitschau, Stadt	W	2.748	100	354	12,9	1.955	71,1	422	15,4	15	0,5
14524040	Crinitzberg	G	x	x	x	x	x	x	x	x	x	x
14524040	Crinitzberg	W	x	x	x	x	x	x	x	x	x	x
14524050	Dennheritz	G	7	(100)	-	-	3	(100,0)	-	-	-	-
14524050	Dennheritz	W	36	100	4	(11,1)	28	87,5	-	-	-	-
14524060	Fraureuth	G	93	100	8	(8,6)	82	91,1	-	-	-	-
14524060	Fraureuth	W	725	100	68	9,4	613	84,6	12	1,7	31	4,3
14524070	Gersdorf	G	16	100	3	(18,8)	7	(36,8)	7	(36,8)	-	-
14524070	Gersdorf	W	117	100	16	13,7	42	35,9	59	50,4	-	-
14524080	Glauchau, Stadt	G	507	100	229	45,2	240	47,3	36	7,1	4	(0,8)
14524080	Glauchau, Stadt	W	3.741	100	1.241	33,2	2.068	55,3	404	10,8	25	0,7
14524090	Hartenstein, Stadt	G	28	100	5	(17,9)	24	82,8	-	-	-	-
14524090	Hartenstein, Stadt	W	168	100	19	11,3	151	89,9	-	-	-	-
14524100	Hartmannsdorf b. Kirchberg	G	-	-	-	-	-	-	-	-	-	-
14524100	Hartmannsdorf b. Kirchberg	W	11	(100)	-	-	11	(100,0)	-	-	-	-
14524110	Hirschfeld	G	4	(100)	-	-	5	(100,0)	-	-	-	-
14524110	Hirschfeld	W	24	100	8	(33,3)	19	70,4	-	-	-	-
14524120	Hohenstein-Ernstthal, Stadt	G	328	100	91	27,7	225	68,6	6	(1,8)	3	(0,9)
14524120	Hohenstein-Ernstthal, Stadt	W	3.001	100	596	19,9	2.313	77,1	82	2,7	8	(0,3)
14524130	Kirchberg, Stadt	G	80	100	15	18,8	51	63,8	4	(5,0)	13	16,3
14524130	Kirchberg, Stadt	W	759	100	78	10,3	612	80,6	57	7,5	14	1,8
14524140	Langenbernsdorf	G	15	100	5	(41,7)	5	(41,7)	-	-	-	-
14524140	Langenbernsdorf	W	53	100	8	(15,1)	29	54,7	11	20,8	7	(13,2)
14524150	Langenweißbach	G	14	100	3	(27,3)	8	(72,7)	-	-	-	-
14524150	Langenweißbach	W	78	100	31	39,7	43	55,1	-	-	-	-
14524160	Lichtenstein/Sa., Stadt	G	255	100	44	17,3	204	80,0	6	(2,4)	-	-
14524160	Lichtenstein/Sa., Stadt	W	2.152	100	226	10,5	1.874	87,1	52	2,4	-	-
14524170	Lichtentanne	G	50	100	18	36,0	34	68,0	-	-	-	-
14524170	Lichtentanne	W	372	100	86	23,1	289	77,7	-	-	-	-
14524180	Limbach-Oberfrohna, Stadt	G	366	100	164	44,8	159	43,4	43	11,7	-	-
14524180	Limbach-Oberfrohna, Stadt	W	3.188	100	1.109	34,8	1.528	47,9	550	17,3	-	-
14524190	Meerane, Stadt	G	345	100	114	33,0	216	62,6	14	4,1	4	(1,2)
14524190	Meerane, Stadt	W	2.684	100	526	19,6	1.998	74,4	147	5,5	15	0,6
14524200	Mülsen	G	49	100	13	26,5	39	76,5	-	-	-	-
14524200	Mülsen	W	246	100	63	25,6	179	72,8	8	(3,3)	-	-
14524210	Neukirchen/Pleiße	G	35	100	5	(14,3)	32	86,5	3	(8,6)	-	-
14524210	Neukirchen/Pleiße	W	239	100	17	7,1	212	88,7	12	5,0	-	-
14524220	Niederfrohna	G	5	(100)	5	(100,0)	-	-	-	-	-	-
14524220	Niederfrohna	W	39	100	39	100,0	-	-	-	-	-	-
14524230	Oberlungwitz, Stadt	G	87	100	40	46,0	43	49,4	3	(3,4)	-	-
14524230	Oberlungwitz, Stadt	W	644	100	180	28,0	458	71,1	3	(0,5)	-	-
14524240	Oberwiera	G	7	(100)	-	-	7	(100,0)	-	-	-	-
14524240	Oberwiera	W	35	100	-	-	35	100,0	-	-	-	-
14524250	Reinsdorf	G	74	100	48	64,9	24	32,4	-	-	-	-
14524250	Reinsdorf	W	531	100	239	45,0	290	54,6	3	(0,6)	-	-
14524260	Remse	G	14	100	6	(35,3)	11	(64,7)	-	-	-	-
14524260	Remse	W	85	100	19	22,4	67	78,8	-	-	-	-
14524270	Schönberg	G	6	(100)	3	(100,0)	-	-	-	-	-	-
14524270	Schönberg	W	19	100	5	(29,4)	12	70,6	-	-	-	-
14524280	St. Egidien	G	70	100	3	(4,3)	69	95,8	-	-	-	-
14524280	St. Egidien	W	411	100	4	(1,0)	405	99,0	-	-	-	-
14524290	Waldenburg, Stadt	G	62	100	36	58,1	23	37,1	6	(9,7)	-	-
14524290	Waldenburg, Stadt	W	347	100	179	51,6	136	39,2	35	10,1	-	-
14524300	Werdau, Stadt	G	397	100	172	43,3	213	53,7	10	2,5	-	-
14524300	Werdau, Stadt	W	2.936	100	911	31,0	1.970	67,1	43	1,5	11	0,4
14524310	Wildenfels, Stadt	G	11	(100)	10	(76,9)	3	(23,1)	-	-	-	-

AGS	Kreisfreie Stadt Gemeinde Landkreis Land	Merkmal	Insgesamt absolut	Insgesamt in %	Baujahr bis 1949 absolut	Baujahr bis 1949 in %	Baujahr von 1950 bis 1989 absolut	Baujahr von 1950 bis 1989 in %	Baujahr von 1990 bis 2009 absolut	Baujahr von 1990 bis 2009 in %	Baujahr von 2010 und später absolut	Baujahr von 2010 und später in %
14524310	Wildenfels, Stadt	W	46	100	29	63,0	20	43,5	-	-	-	-
14524320	Wilkau-Haßlau, Stadt	G	256	100	72	28,1	153	59,8	29	11,3	3	(1,2)
14524320	Wilkau-Haßlau, Stadt	W	2.028	100	370	18,2	1.250	61,6	400	19,7	8	(0,4)
14524330	Zwickau, Stadt, Hochschulstadt	G	2.136	100	270	12,6	1.742	81,6	96	4,5	25	1,2
14524330	Zwickau, Stadt, Hochschulstadt	W	20.715	100	1.634	7,9	17.756	85,7	1.077	5,2	246	1,2
14625	Bautzen	G	5.384	100	1.185	22,0	3.927	72,9	204	3,8	69	1,3
14625	Bautzen	W	43.509	100	5.181	11,9	36.121	83,0	1.711	3,9	498	1,1
14625010	Arnsdorf	G	45	100	29	64,4	14	31,1	3	(6,7)	-	-
14625010	Arnsdorf	W	306	100	115	37,6	179	58,5	11	3,6	-	-
14625020	Bautzen, Stadt	G	1.113	100	213	19,1	869	78,1	20	1,8	12	1,1
14625020	Bautzen, Stadt	W	10.671	100	1.407	13,2	8.754	82,0	338	3,2	175	1,6
14625030	Bernsdorf, Stadt	G	56	100	4	(7,1)	51	87,9	-	-	-	-
14625030	Bernsdorf, Stadt	W	508	100	15	3,0	479	94,3	13	2,6	-	-
14625040	Bischofswerda, Stadt	G	295	100	82	27,8	205	69,5	6	(2,0)	3	(1,0)
14625040	Bischofswerda, Stadt	W	2.303	100	485	21,1	1.772	76,9	43	1,9	3	(0,1)
14625060	Burkau	G	3	(100)	-	-	3	(100,0)	-	-	-	-
14625060	Burkau	W	12	(100)	-	-	12	(100,0)	-	-	-	-
14625080	Crostitz	G	x	x	x	x	x	x	x	x	x	x
14625080	Crostitz	W	x	x	x	x	x	x	x	x	x	x
14625090	Cunewalde	G	69	100	3	(4,3)	60	87,0	5	(7,2)	-	-
14625090	Cunewalde	W	483	100	5	(1,0)	436	90,3	44	9,1	-	-
14625100	Demitz-Thumitz	G	54	100	29	53,7	27	50,0	-	-	-	-
14625100	Demitz-Thumitz	W	271	100	119	43,9	149	55,0	-	-	-	-
14625110	Doberschau-Gaußig	G	10	(100)	3	(27,3)	6	(50,0)	-	-	4	(33,3)
14625110	Doberschau-Gaußig	W	117	100	10	8,5	90	76,9	-	-	17	14,5
14625120	Elsterheide	G	3	(100)	-	-	3	(50,0)	-	-	3	(50,0)
14625120	Elsterheide	W	11	(100)	-	-	4	(33,3)	-	-	8	(66,7)
14625130	Elstra, Stadt	G	24	100	-	-	23	88,5	3	(12,5)	-	-
14625130	Elstra, Stadt	W	136	100	-	-	125	90,6	13	9,6	-	-
14625140	Frankenthal	G	x	x	x	x	x	x	x	x	x	x
14625140	Frankenthal	W	x	x	x	x	x	x	x	x	x	x
14625150	Göda	G	9	(100)	-	-	10	(76,9)	3	(23,1)	-	-
14625150	Göda	W	50	100	-	-	37	74,0	16	32,0	-	-
14625160	Großdubrau	G	45	100	9	(20,0)	37	80,4	-	-	-	-
14625160	Großdubrau	W	361	100	36	10,0	324	89,8	-	-	-	-
14625170	Großharthau	G	10	(100)	3	(50,0)	-	-	3	(37,5)	-	-
14625170	Großharthau	W	26	100	9	(34,6)	7	(26,9)	8	(30,8)	-	-
14625180	Großnaundorf	G	x	x	x	x	x	x	x	x	x	x
14625180	Großnaundorf	W	x	x	x	x	x	x	x	x	x	x
14625190	Großpostwitz/O.L.	G	17	100	-	-	17	100,0	-	-	-	-
14625190	Großpostwitz/O.L.	W	48	100	-	-	48	100,0	-	-	-	-
14625200	Großröhrsdorf, Stadt	G	101	100	40	39,6	63	62,4	-	-	-	-
14625200	Großröhrsdorf, Stadt	W	591	100	184	31,1	406	68,7	-	-	-	-
14625220	Haselbachtal	G	-	-	-	-	-	-	-	-	-	-
14625220	Haselbachtal	W	4	(100)	4	(100,0)	-	-	-	-	-	-
14625230	Hochkirch	G	15	100	9	(64,3)	3	(23,1)	-	-	-	-
14625230	Hochkirch	W	31	100	12	38,7	14	45,2	-	-	-	-
14625240	Hoyerswerda, Stadt	G	1.384	100	69	5,0	1.245	90,0	48	3,5	21	1,5
14625240	Hoyerswerda, Stadt	W	13.601	100	377	2,8	12.760	93,8	347	2,6	117	0,9
14625250	Kamenz, Stadt	G	360	100	67	18,6	294	81,7	3	(0,8)	3	(0,8)
14625250	Kamenz, Stadt	W	2.953	100	382	12,9	2.558	86,6	11	0,4	3	(0,1)
14625270	Königsbrück, Stadt	G	28	100	9	(32,1)	20	69,0	-	-	-	-
14625270	Königsbrück, Stadt	W	216	100	34	15,7	182	84,3	-	-	-	-
14625280	Königswartha	G	49	100	-	-	49	100,0	-	-	-	-
14625280	Königswartha	W	509	100	-	-	509	100,0	-	-	-	-
14625290	Kubschütz	G	9	(100)	6	(50,0)	5	(45,5)	3	(25,0)	-	-
14625290	Kubschütz	W	39	100	8	(20,5)	31	75,6	4	(10,3)	-	-
14625300	Laußnitz	G	-	-	-	-	-	-	-	-	-	-
14625300	Laußnitz	W	3	(100)	3	(100,0)	-	-	-	-	-	-
14625310	Lauta, Stadt	G	505	100	326	64,6	167	33,1	13	2,6	3	(0,6)
14625310	Lauta, Stadt	W	1.753	100	674	38,4	1.024	58,4	46	2,6	14	0,8
14625320	Lichtenberg	G	-	-	-	-	-	-	-	-	-	-
14625320	Lichtenberg	W	14	100	-	-	14	100,0	-	-	-	-
14625330	Lohsa	G	34	100	3	(8,8)	19	55,9	15	44,1	-	-
14625330	Lohsa	W	126	100	6	(4,8)	106	84,1	16	12,7	-	-
14625340	Malschwitz	G	46	100	16	34,8	23	50,0	3	(6,5)	-	-
14625340	Malschwitz	W	205	100	52	25,4	144	70,2	9	(4,4)	-	-
14625350	Nebelschütz	G	-	-	-	-	-	-	-	-	-	-
14625350	Nebelschütz	W	-	-	-	-	-	-	-	-	-	-
14625360	Neschwitz	G	13	(100)	4	(28,6)	10	(71,4)	-	-	-	-
14625360	Neschwitz	W	67	100	25	37,3	40	59,7	-	-	-	-
14625370	Neukirch	G	3	(100)	-	-	3	(100,0)	-	-	-	-
14625370	Neukirch	W	9	(100)	-	-	9	(100,0)	-	-	-	-
14625380	Neukirch/Lausitz	G	83	100	3	(3,6)	73	84,9	8	(9,6)	-	-
14625380	Neukirch/Lausitz	W	565	100	19	3,4	471	83,4	71	12,6	-	-
14625390	Obergurig	G	17	100	-	-	14	77,8	-	-	4	(23,5)
14625390	Obergurig	W	99	100	-	-	83	83,8	-	-	19	19,2
14625410	Ohorn	G	3	(100)	3	(100,0)	-	-	-	-	-	-
14625410	Ohorn	W	9	(100)	9	(100,0)	-	-	-	-	-	-
14625420	Oßling	G	12	(100)	3	(30,0)	3	(30,0)	3	(27,3)	-	-
14625420	Oßling	W	63	100	11	17,5	34	54,0	16	25,4	-	-
14625430	Ottendorf-Okrilla	G	52	100	-	-	43	86,0	3	(5,8)	4	(7,7)
14625430	Ottendorf-Okrilla	W	424	100	13	3,1	374	88,2	9	(2,1)	24	5,7
14625440	Panschwitz-Kuckau	G	x	x	x	x	x	x	x	x	x	x
14625440	Panschwitz-Kuckau	W	x	x	x	x	x	x	x	x	x	x
14625450	Pulsnitz, Stadt	G	78	100	14	17,9	59	75,6	5	(6,4)	-	-
14625450	Pulsnitz, Stadt	W	554	100	64	11,6	458	82,7	39	7,0	-	-
14625460	Puschwitz	G	x	x	x	x	x	x	x	x	x	x
14625460	Puschwitz	W	x	x	x	x	x	x	x	x	x	x
14625470	Räckelwitz	G	x	x	x	x	x	x	x	x	x	x
14625470	Räckelwitz	W	x	x	x	x	x	x	x	x	x	x
14625480	Radeberg, Stadt	G	407	100	119	29,2	239	58,7	45	11,1	9	(2,2)
14625480	Radeberg, Stadt	W	3.521	100	623	17,7	2.364	67,1	457	13,0	74	2,1
14625490	Radibor	G	21	100	6	(33,3)	9	(47,4)	-	-	3	(14,3)

AGS	Kreisfreie Stadt Gemeinde Landkreis Land	Merkmal	Insgesamt absolut	Insgesamt in %	Baujahr bis 1949 absolut	Baujahr bis 1949 in %	Baujahr von 1950 bis 1989 absolut	Baujahr von 1950 bis 1989 in %	Baujahr von 1990 bis 2009 absolut	Baujahr von 1990 bis 2009 in %	Baujahr von 2010 und später absolut	Baujahr von 2010 und später in %
14625490	Radibor	W	115	100	21	18,3	79	68,7	-	-	11	9,6
14625500	Ralbitz-Rosenthal	G	5	(100)	4	(57,1)	-	-	-	-	3	(42,9)
14625500	Ralbitz-Rosenthal	W	18	100	12	63,2	-	-	-	-	7	(36,8)
14625510	Rammenau	G	6	(100)	-	-	-	-	6	(100,0)	-	-
14625510	Rammenau	W	6	(100)	-	-	-	-	6	(100,0)	-	-
14625525	Schirgiswalde-Kirschau, Stadt	G	65	100	46	70,8	20	30,8	-	-	-	-
14625525	Schirgiswalde-Kirschau, Stadt	W	300	100	180	60,0	126	42,0	-	-	-	-
14625530	Schmölln-Putzkau	G	15	100	8	(53,3)	7	(46,7)	-	-	-	-
14625530	Schmölln-Putzkau	W	41	100	17	41,5	29	70,7	-	-	-	-
14625550	Schwepnitz	G	32	100	-	-	25	89,3	-	-	3	(9,4)
14625550	Schwepnitz	W	228	100	5	(2,2)	206	90,4	8	(3,5)	6	(2,6)
14625560	Sohland a. d. Spree	G	54	100	26	48,1	16	29,6	8	(14,8)	-	-
14625560	Sohland a. d. Spree	W	269	100	105	39,0	84	31,2	74	27,5	-	-
14625570	Spreetal	G	18	100	-	-	21	100,0	-	-	-	-
14625570	Spreetal	W	72	100	3	(4,2)	73	96,1	-	-	-	-
14625580	Steina	G	x	x	x	x	x	x	x	x	x	x
14625580	Steina	W	x	x	x	x	x	x	x	x	x	x
14625590	Steinigtwolmsdorf	G	7	(100)	7	(100,0)	-	-	-	-	-	-
14625590	Steinigtwolmsdorf	W	26	100	26	100,0	-	-	-	-	-	-
14625600	Wachau	G	10	(100)	-	-	7	(70,0)	-	-	-	-
14625600	Wachau	W	59	100	5	(8,5)	49	81,7	5	(8,5)	-	-
14625610	Weißenberg, Stadt	G	-	-	-	-	-	-	-	-	-	-
14625610	Weißenberg, Stadt	W	8	(100)	4	(57,1)	3	(42,9)	-	-	-	-
14625630	Wilthen, Stadt	G	165	100	18	10,9	146	88,5	-	-	3	(1,8)
14625630	Wilthen, Stadt	W	1.516	100	87	5,7	1.409	92,9	-	-	23	1,5
14625640	Wittichenau, Stadt	G	28	100	-	-	13	46,4	17	56,7	-	-
14625640	Wittichenau, Stadt	W	191	100	-	-	68	35,6	122	63,9	-	-
14626	Görlitz	G	4.982	100	1.273	25,6	3.518	70,6	183	3,7	10	0,2
14626	Görlitz	W	39.869	100	7.485	18,8	30.756	77,1	1.499	3,8	131	0,3
14626010	Bad Muskau, Stadt	G	84	100	21	25,0	59	70,2	3	(3,6)	-	-
14626010	Bad Muskau, Stadt	W	570	100	130	22,8	436	76,5	7	(1,2)	-	-
14626020	Beiersdorf	G	49	100	-	-	49	100,0	-	-	-	-
14626020	Beiersdorf	W	49	100	-	-	49	100,0	-	-	-	-
14626030	Bernstadt a. d. Eigen, Stadt	G	9	(100)	7	(100,0)	-	-	-	-	-	-
14626030	Bernstadt a. d. Eigen, Stadt	W	25	100	20	100,0	-	-	-	-	-	-
14626050	Bertsdorf-Hörnitz	G	5	(100)	-	-	-	-	3	(42,9)	-	-
14626050	Bertsdorf-Hörnitz	W	8	(100)	3	(50,0)	3	(42,9)	3	(30,0)	-	-
14626060	Boxberg/O.L.	G	59	100	9	(15,3)	46	80,7	4	(6,8)	-	-
14626060	Boxberg/O.L.	W	392	100	29	7,4	336	85,7	28	7,1	-	-
14626070	Dürrhennersdorf	G	3	(100)	-	-	3	(100,0)	-	-	-	-
14626070	Dürrhennersdorf	W	28	100	-	-	28	100,0	-	-	-	-
14626085	Ebersbach-Neugersdorf, Stadt	G	319	100	86	27,0	200	62,7	33	10,3	3	(0,9)
14626085	Ebersbach-Neugersdorf, Stadt	W	2.561	100	375	14,6	1.849	72,2	309	12,1	27	1,1
14626100	Gablenz	G	-	-	-	-	-	-	-	-	-	-
14626100	Gablenz	W	4	(100)	-	-	4	(100,0)	-	-	-	-
14626110	Görlitz, Stadt, Hochschulstadt	G	1.574	100	435	27,6	1.096	69,6	43	2,7	-	-
14626110	Görlitz, Stadt, Hochschulstadt	W	14.162	100	3.546	25,0	10.328	72,9	257	1,8	28	0,2
14626120	Groß Düben	G	x	x	x	x	x	x	x	x	x	x
14626120	Groß Düben	W	x	x	x	x	x	x	x	x	x	x
14626140	Großschönau	G	108	100	40	37,0	53	49,1	14	13,0	-	-
14626140	Großschönau	W	638	100	162	25,4	353	55,3	118	18,5	-	-
14626150	Großschweidnitz	G	5	(100)	-	-	5	(100,0)	-	-	-	-
14626150	Großschweidnitz	W	35	100	-	-	35	100,0	-	-	-	-
14626160	Hähnichen	G	7	(100)	-	-	7	(100,0)	-	-	-	-
14626160	Hähnichen	W	16	100	-	-	16	100,0	-	-	-	-
14626170	Hainewalde	G	3	(100)	3	(100,0)	-	-	-	-	-	-
14626170	Hainewalde	W	16	100	16	100,0	-	-	-	-	-	-
14626180	Herrnhut, Stadt	G	13	(100)	6	(40,0)	9	(60,0)	-	-	-	-
14626180	Herrnhut, Stadt	W	78	100	16	20,5	65	83,3	-	-	-	-
14626190	Hohendubrau	G	x	x	x	x	x	x	x	x	x	x
14626190	Hohendubrau	W	x	x	x	x	x	x	x	x	x	x
14626200	Horka	G	-	-	-	-	-	-	-	-	-	-
14626200	Horka	W	4	(100)	4	(100,0)	-	-	-	-	-	-
14626210	Jonsdorf, Kurort	G	10	(100)	9	(69,2)	4	(30,8)	-	-	-	-
14626210	Jonsdorf, Kurort	W	24	100	14	58,3	13	48,1	-	-	-	-
14626230	Kodersdorf	G	43	100	-	-	39	100,0	-	-	-	-
14626230	Kodersdorf	W	126	100	8	(6,3)	114	93,4	-	-	-	-
14626240	Königshain	G	-	-	-	-	-	-	-	-	-	-
14626240	Königshain	W	3	(100)	3	(100,0)	-	-	-	-	-	-
14626245	Kottmar	G	24	100	5	(20,8)	17	77,3	-	-	-	-
14626245	Kottmar	W	105	100	19	18,1	84	80,0	-	-	-	-
14626250	Krauschwitz i.d. O.L.	G	10	(100)	-	-	10	(100,0)	-	-	-	-
14626250	Krauschwitz i.d. O.L.	W	61	100	-	-	61	100,0	-	-	-	-
14626260	Kreba-Neudorf	G	-	-	-	-	-	-	-	-	-	-
14626260	Kreba-Neudorf	W	9	(100)	-	-	9	(100,0)	-	-	-	-
14626270	Lawalde	G	-	-	-	-	-	-	-	-	-	-
14626270	Lawalde	W	-	-	-	-	-	-	-	-	-	-
14626280	Leutersdorf	G	31	100	10	32,3	16	51,6	5	(16,1)	-	-
14626280	Leutersdorf	W	139	100	23	16,5	81	58,3	35	25,2	-	-
14626290	Löbau, Stadt	G	404	100	114	28,2	279	69,1	8	(2,0)	-	-
14626290	Löbau, Stadt	W	3.255	100	613	18,8	2.566	78,8	75	2,3	-	-
14626300	Markersdorf	G	8	(100)	4	(57,1)	-	-	4	(44,4)	-	-
14626300	Markersdorf	W	49	100	27	55,1	4	(8,2)	18	36,7	-	-
14626310	Mittelherwigsdorf	G	16	100	9	(75,0)	3	(25,0)	-	-	-	-
14626310	Mittelherwigsdorf	W	74	100	43	58,1	29	39,2	-	-	-	-
14626320	Mücka	G	8	(100)	3	(33,3)	6	(66,7)	-	-	-	-
14626320	Mücka	W	45	100	3	(6,7)	39	92,9	-	-	-	-
14626330	Neißeau	G	4	(100)	4	(100,0)	-	-	-	-	-	-
14626330	Neißeau	W	11	(100)	11	(100,0)	-	-	-	-	-	-
14626350	Neusalza-Spremberg, Stadt	G	12	(100)	5	(41,7)	7	(58,3)	-	-	-	-
14626350	Neusalza-Spremberg, Stadt	W	59	100	28	47,5	29	49,2	-	-	-	-
14626370	Niesky, Stadt	G	253	100	27	10,7	228	90,1	-	-	-	-
14626370	Niesky, Stadt	W	1.903	100	145	7,6	1.760	92,5	-	-	-	-
14626390	Oderwitz	G	44	100	3	(6,8)	37	88,1	-	-	-	-

AGS	Kreisfreie Stadt Gemeinde Landkreis Land	Merkmal	Insgesamt absolut	Insgesamt in %	Baujahr bis 1949 absolut	Baujahr bis 1949 in %	Baujahr von 1950 bis 1989 absolut	Baujahr von 1950 bis 1989 in %	Baujahr von 1990 bis 2009 absolut	Baujahr von 1990 bis 2009 in %	Baujahr von 2010 und später absolut	Baujahr von 2010 und später in %
14626390	Oderwitz	W	258	100	28	10,9	213	82,6	12	4,7	-	-
14626400	Olbersdorf	G	165	100	29	17,6	105	63,6	30	18,2	-	-
14626400	Olbersdorf	W	1.423	100	131	9,2	939	66,0	349	24,5	-	-
14626410	Oppach	G	56	100	32	57,1	25	44,6	-	-	-	-
14626410	Oppach	W	283	100	122	43,1	160	56,5	-	-	-	-
14626420	Ostritz, Stadt	G	57	100	27	47,4	29	50,9	-	-	-	-
14626420	Ostritz, Stadt	W	337	100	118	35,0	204	60,5	14	4,2	-	-
14626430	Oybin	G	3	(100)	-	-	3	(100,0)	-	-	-	-
14626430	Oybin	W	8	(100)	-	-	8	(100,0)	-	-	-	-
14626440	Quitzdorf am See	G	x	x	x	x	x	x	x	x	x	x
14626440	Quitzdorf am See	W	x	x	x	x	x	x	x	x	x	x
14626450	Reichenbach/O.L., Stadt	G	61	100	24	39,3	38	62,3	-	-	-	-
14626450	Reichenbach/O.L., Stadt	W	475	100	107	22,5	366	77,1	-	-	-	-
14626460	Rietschen	G	28	100	3	(10,7)	22	71,0	4	(14,3)	3	(10,7)
14626460	Rietschen	W	166	100	23	13,9	111	66,9	24	14,5	10	6,0
14626470	Rosenbach	G	7	(100)	3	(37,5)	5	(62,5)	-	-	-	-
14626470	Rosenbach	W	46	100	11	23,9	39	78,0	-	-	-	-
14626480	Rothenburg/O.L., Stadt	G	67	100	8	(11,9)	52	77,6	3	(4,5)	-	-
14626480	Rothenburg/O.L., Stadt	W	399	100	55	13,8	336	84,2	3	(0,8)	-	-
14626490	Schleife	G	17	100	-	-	17	100,0	-	-	-	-
14626490	Schleife	W	102	100	-	-	102	100,0	-	-	-	-
14626500	Schönau-Berzdorf a. d. Eigen	G	4	(100)	-	-	3	(100,0)	-	-	-	-
14626500	Schönau-Berzdorf a. d. Eigen	W	20	100	5	(29,4)	12	70,6	-	-	-	-
14626510	Schönbach	G	5	(100)	4	(57,1)	3	(42,9)	-	-	-	-
14626510	Schönbach	W	20	100	18	85,7	3	(15,0)	-	-	-	-
14626520	Schöpstal	G	3	(100)	-	-	-	-	-	-	-	-
14626520	Schöpstal	W	3	(100)	3	(100,0)	-	-	-	-	-	-
14626530	Seifhennersdorf, Stadt	G	82	100	33	40,2	52	63,4	-	-	-	-
14626530	Seifhennersdorf, Stadt	W	387	100	82	21,2	307	79,3	-	-	-	-
14626560	Trebendorf	G	-	-	-	-	-	-	-	-	-	-
14626560	Trebendorf	W	3	(100)	-	-	-	-	-	-	3	(100,0)
14626570	Vierkirchen	G	5	(100)	-	-	4	(100,0)	-	-	-	-
14626570	Vierkirchen	W	22	100	4	(18,2)	18	81,8	-	-	-	-
14626580	Waldhufen	G	7	(100)	4	(50,0)	4	(50,0)	-	-	-	-
14626580	Waldhufen	W	50	100	30	60,0	23	46,0	-	-	-	-
14626590	Weißkeißel	G	3	(100)	-	-	3	(100,0)	-	-	-	-
14626590	Weißkeißel	W	14	100	-	-	14	100,0	-	-	-	-
14626600	Weißwasser/O.L., Stadt	G	585	100	39	6,7	533	91,1	8	(1,4)	3	(0,5)
14626600	Weißwasser/O.L., Stadt	W	5.829	100	260	4,5	5.452	93,5	106	1,8	14	0,2
14626610	Zittau, Stadt, Hochschulstadt	G	719	100	255	35,5	442	61,5	18	2,5	3	(0,4)
14626610	Zittau, Stadt, Hochschulstadt	W	5.581	100	1.243	22,3	4.159	74,5	132	2,4	48	0,9
14627	Meißen	G	4.155	100	1.424	34,3	2.394	57,6	235	5,7	104	2,5
14627	Meißen	W	33.359	100	7.830	23,5	22.512	67,5	2.075	6,2	939	2,8
14627010	Coswig, Stadt	G	555	100	107	19,3	373	67,2	39	7,0	31	5,6
14627010	Coswig, Stadt	W	5.528	100	562	10,2	4.290	77,6	359	6,5	318	5,8
14627020	Diera-Zehren	G	x	x	x	x	x	x	x	x	x	x
14627020	Diera-Zehren	W	x	x	x	x	x	x	x	x	x	x
14627030	Ebersbach	G	30	100	10	33,3	15	55,6	4	(13,3)	-	-
14627030	Ebersbach	W	130	100	28	21,5	94	72,3	4	(3,1)	-	-
14627040	Glaubitz	G	-	-	-	-	3	(100,0)	-	-	-	-
14627040	Glaubitz	W	9	(100)	-	-	9	(100,0)	-	-	-	-
14627050	Gröditz, Stadt	G	304	100	66	21,7	216	71,1	22	7,2	-	-
14627050	Gröditz, Stadt	W	2.489	100	264	10,6	1.944	78,1	283	11,4	-	-
14627060	Großenhain, Stadt	G	342	100	87	25,4	236	69,0	9	(2,6)	8	(2,3)
14627060	Großenhain, Stadt	W	2.963	100	391	13,2	2.344	79,1	75	2,5	150	5,1
14627070	Hirschstein	G	5	(100)	4	(57,1)	3	(42,9)	-	-	-	-
14627070	Hirschstein	W	27	100	20	71,4	8	(29,6)	-	-	-	-
14627080	Käbschütztal	G	6	(100)	3	(37,5)	5	(62,5)	-	-	-	-
14627080	Käbschütztal	W	35	100	3	(8,6)	33	91,7	-	-	-	-
14627100	Klipphausen	G	21	100	8	(47,1)	10	(50,0)	3	(14,3)	-	-
14627100	Klipphausen	W	132	100	42	31,8	77	58,3	12	9,1	-	-
14627110	Lampertswalde	G	8	(100)	-	-	8	(100,0)	-	-	-	-
14627110	Lampertswalde	W	39	100	-	-	39	100,0	-	-	-	-
14627130	Lommatzsch, Stadt	G	62	100	10	16,1	45	72,6	7	(11,3)	-	-
14627130	Lommatzsch, Stadt	W	337	100	30	8,9	261	77,4	47	13,9	-	-
14627140	Meißen, Stadt	G	691	100	359	52,0	267	38,6	37	5,4	25	3,6
14627140	Meißen, Stadt	W	5.250	100	2.455	46,8	2.203	42,0	467	8,9	126	2,4
14627150	Moritzburg	G	10	(100)	7	(58,3)	-	-	3	(25,0)	-	-
14627150	Moritzburg	W	37	100	35	87,5	-	-	3	(8,1)	-	-
14627170	Niederau	G	32	100	26	86,7	-	-	-	-	5	(15,6)
14627170	Niederau	W	163	100	128	78,5	9	(5,5)	-	-	25	15,3
14627180	Nossen, Stadt	G	145	100	87	60,0	57	39,3	9	(6,2)	-	-
14627180	Nossen, Stadt	W	800	100	421	52,6	352	44,0	31	3,9	-	-
14627190	Nünchritz	G	92	100	6	(6,5)	87	93,5	-	-	-	-
14627190	Nünchritz	W	876	100	8	(0,9)	869	99,1	-	-	-	-
14627200	Priestewitz	G	20	100	9	(52,9)	3	(17,6)	3	(18,8)	-	-
14627200	Priestewitz	W	62	100	32	51,6	23	37,1	3	(4,8)	-	-
14627210	Radebeul, Stadt	G	568	100	275	48,4	225	39,6	48	8,5	15	2,6
14627210	Radebeul, Stadt	W	3.778	100	1.504	39,8	1.754	46,4	374	9,9	149	3,9
14627220	Radeburg, Stadt	G	104	100	25	24,0	70	67,3	12	11,5	-	-
14627220	Radeburg, Stadt	W	995	100	145	14,6	755	75,9	54	5,4	38	3,8
14627230	Riesa, Stadt	G	933	100	188	20,2	712	76,3	29	3,1	12	1,3
14627230	Riesa, Stadt	W	8.705	100	1.186	13,6	7.084	81,4	306	3,5	137	1,6
14627240	Röderaue	G	90	100	86	96,6	3	(3,3)	-	-	-	-
14627240	Röderaue	W	359	100	348	97,5	9	(2,5)	-	-	-	-
14627250	Schönfeld	G	3	(100)	-	-	3	(100,0)	-	-	-	-
14627250	Schönfeld	W	4	(100)	-	-	4	(100,0)	-	-	-	-
14627260	Stauchitz	G	12	(100)	5	(33,3)	7	(46,7)	4	(26,7)	-	-
14627260	Stauchitz	W	68	100	15	22,1	25	36,8	25	36,8	-	-
14627270	Strehla, Stadt	G	53	100	36	67,9	17	32,1	-	-	-	-
14627270	Strehla, Stadt	W	248	100	114	46,0	123	49,6	11	4,4	-	-
14627290	Thiendorf	G	4	(100)	-	-	3	(100,0)	-	-	-	-
14627290	Thiendorf	W	15	100	-	-	13	(100,0)	-	-	-	-
14627310	Weinböhla	G	31	100	13	41,9	14	45,2	4	(12,9)	-	-

AGS	Kreisfreie Stadt Gemeinde Landkreis Land	Merkmal	Insgesamt absolut	Insgesamt in %	Baujahr bis 1949 absolut	Baujahr bis 1949 in %	Baujahr von 1950 bis 1989 absolut	Baujahr von 1950 bis 1989 in %	Baujahr von 1990 bis 2009 absolut	Baujahr von 1990 bis 2009 in %	Baujahr von 2010 und später absolut	Baujahr von 2010 und später in %
14627310	Weinböhla	W	145	100	72	49,7	49	33,8	24	16,6	-	-
14627340	Wülknitz	G	7	(100)	3	(50,0)	3	(50,0)	-	-	-	-
14627340	Wülknitz	W	14	100	8	(50,0)	8	(50,0)	-	-	-	-
14627360	Zeithain	G	21	100	5	(23,8)	13	65,0	-	-	-	-
14627360	Zeithain	W	152	100	19	12,5	127	83,6	-	-	-	-
14628	Sächsische Schweiz-Osterzgebirge	G	4.356	100	1.638	37,6	2.485	57,0	181	4,2	54	1,2
14628	Sächsische Schweiz-Osterzgebirge	W	32.506	100	7.665	23,6	23.072	71,0	1.350	4,2	416	1,3
14628010	Altenberg, Stadt	G	144	100	16	11,1	126	87,5	3	(2,1)	-	-
14628010	Altenberg, Stadt	W	873	100	65	7,4	794	91,0	13	1,5	-	-
14628020	Bad Gottleuba-Berggießhübel, Stadt	G	69	100	41	59,4	25	36,2	3	(4,3)	3	(4,3)
14628020	Bad Gottleuba-Berggießhübel, Stadt	W	415	100	227	54,7	152	36,6	14	3,4	26	6,3
14628030	Bad Schandau, Stadt	G	35	100	18	51,4	18	51,4	-	-	-	-
14628030	Bad Schandau, Stadt	W	213	100	85	39,9	130	61,0	-	-	-	-
14628040	Bahretal	G	9	(100)	-	-	9	(100,0)	-	-	-	-
14628040	Bahretal	W	55	100	-	-	55	100,0	-	-	-	-
14628050	Bannewitz	G	50	100	7	(14,0)	37	74,0	6	(12,0)	3	(6,0)
14628050	Bannewitz	W	387	100	36	9,3	280	72,4	38	9,8	31	8,0
14628060	Dippoldiswalde, Stadt	G	252	100	41	16,3	193	76,6	16	6,3	-	-
14628060	Dippoldiswalde, Stadt	W	1.755	100	226	12,9	1.365	77,8	139	7,9	24	1,4
14628070	Dohma	G	-	-	-	-	-	-	-	-	-	-
14628070	Dohma	W	14	100	14	100,0	-	-	-	-	-	-
14628080	Dohna, Stadt	G	53	100	30	56,6	19	35,8	-	-	-	-
14628080	Dohna, Stadt	W	294	100	132	44,9	130	44,2	18	6,1	12	4,1
14628090	Dorfhain	G	12	(100)	-	-	12	(100,0)	-	-	-	-
14628090	Dorfhain	W	60	100	-	-	60	100,0	-	-	-	-
14628100	Dürrröhrsdorf-Dittersbach	G	23	100	-	-	22	88,0	3	(13,0)	-	-
14628100	Dürrröhrsdorf-Dittersbach	W	216	100	-	-	215	98,6	3	(1,4)	-	-
14628110	Freital, Stadt	G	1.059	100	520	49,1	503	47,5	22	2,1	12	1,1
14628110	Freital, Stadt	W	7.235	100	1.850	25,6	5.137	71,0	144	2,0	101	1,4
14628130	Glashütte, Stadt	G	133	100	41	30,8	87	65,4	3	(2,3)	-	-
14628130	Glashütte, Stadt	W	637	100	223	35,0	395	62,0	17	2,7	-	-
14628140	Gohrisch	G	x	x	x	x	x	x	x	x	x	x
14628140	Gohrisch	W	x	x	x	x	x	x	x	x	x	x
14628150	Hartmannsdorf-Reichenau	G	x	x	x	x	x	x	x	x	x	x
14628150	Hartmannsdorf-Reichenau	W	x	x	x	x	x	x	x	x	x	x
14628160	Heidenau, Stadt	G	661	100	299	45,2	353	53,4	-	-	6	(0,9)
14628160	Heidenau, Stadt	W	5.383	100	1.665	30,9	3.651	67,8	9	(0,2)	51	0,9
14628170	Hermisdorf/Erzgeb.	G	3	(100)	-	-	3	(100,0)	-	-	-	-
14628170	Hermisdorf/Erzgeb.	W	12	(100)	-	-	12	(100,0)	-	-	-	-
14628190	Hohnstein, Stadt	G	16	100	12	(80,0)	3	(20,0)	-	-	-	-
14628190	Hohnstein, Stadt	W	74	100	55	74,3	17	23,0	-	-	-	-
14628205	Klingenberg	G	52	100	7	(13,5)	29	55,8	8	(15,4)	6	(11,5)
14628205	Klingenberg	W	397	100	32	8,1	224	56,4	90	22,7	48	12,1
14628210	Königstein/Sächs. Schw., Stadt	G	19	100	17	73,9	3	(15,8)	-	-	-	-
14628210	Königstein/Sächs. Schw., Stadt	W	136	100	88	64,7	28	20,6	21	15,4	-	-
14628220	Kreischa	G	16	100	10	(58,8)	7	(41,2)	-	-	-	-
14628220	Kreischa	W	83	100	28	33,7	52	62,7	-	-	-	-
14628230	Liebstadt, Stadt	G	10	(100)	3	(33,3)	6	(66,7)	-	-	-	-
14628230	Liebstadt, Stadt	W	39	100	10	25,6	30	75,0	-	-	-	-
14628240	Lohmen	G	23	100	23	100,0	-	-	-	-	-	-
14628240	Lohmen	W	185	100	185	100,0	-	-	-	-	-	-
14628250	Müglitztal	G	10	(100)	8	(61,5)	5	(38,5)	-	-	-	-
14628250	Müglitztal	W	48	100	21	43,8	31	64,6	-	-	-	-
14628260	Neustadt in Sachsen, Stadt	G	277	100	35	12,6	237	85,6	5	(1,8)	3	(1,1)
14628260	Neustadt in Sachsen, Stadt	W	2.334	100	185	7,9	2.119	90,8	26	1,1	6	(0,3)
14628270	Pirna, Stadt	G	998	100	285	28,6	668	66,9	41	4,1	3	(0,3)
14628270	Pirna, Stadt	W	9.483	100	1.697	17,9	7.385	77,9	361	3,8	43	0,5
14628300	Rabenau, Stadt	G	40	100	22	55,0	17	42,5	3	(7,5)	-	-
14628300	Rabenau, Stadt	W	180	100	90	50,0	82	45,6	8	(4,4)	-	-
14628310	Rathen, Kurort	G	3	(100)	3	(100,0)	-	-	-	-	-	-
14628310	Rathen, Kurort	W	6	(100)	6	(100,0)	-	-	-	-	-	-
14628320	Rathmannsdorf	G	-	-	-	-	-	-	-	-	-	-
14628320	Rathmannsdorf	W	5	(100)	5	(100,0)	-	-	-	-	-	-
14628330	Reinhardtsdorf-Schöna	G	3	(100)	3	(100,0)	-	-	-	-	-	-
14628330	Reinhardtsdorf-Schöna	W	7	(100)	7	(100,0)	-	-	-	-	-	-
14628340	Rosenthal-Bielatal	G	7	(100)	3	(37,5)	5	(62,5)	-	-	-	-
14628340	Rosenthal-Bielatal	W	25	100	7	(28,0)	18	72,0	-	-	-	-
14628360	Sebnitz, Stadt	G	237	100	135	57,0	50	21,1	45	19,0	-	-
14628360	Sebnitz, Stadt	W	1.344	100	517	38,5	446	33,2	378	28,1	-	-
14628370	Stadt Wehlen, Stadt	G	7	(100)	7	(100,0)	-	-	-	-	-	-
14628370	Stadt Wehlen, Stadt	W	24	100	24	100,0	-	-	-	-	-	-
14628380	Stolpen, Stadt	G	19	100	6	(28,6)	15	71,4	-	-	-	-
14628380	Stolpen, Stadt	W	43	100	14	32,6	32	69,6	-	-	-	-
14628390	Struppen	G	3	(100)	3	(100,0)	-	-	-	-	-	-
14628390	Struppen	W	18	100	10	(55,6)	8	(44,4)	-	-	-	-
14628400	Tharandt, Stadt	G	14	100	12	(100,0)	-	-	-	-	-	-
14628400	Tharandt, Stadt	W	49	100	40	83,3	8	(16,3)	-	-	-	-
14628410	Wilsdruff, Stadt	G	97	100	25	25,8	33	34,0	21	21,6	16	16,5
14628410	Wilsdruff, Stadt	W	472	100	113	23,9	207	43,9	73	15,5	72	15,3
14729	Leipzig	G	3.840	100	1.211	31,5	2.327	60,6	244	6,4	56	1,5
14729	Leipzig	W	27.706	100	6.285	22,7	19.309	69,7	1.821	6,6	293	1,1
14729010	Bad Lausick, Stadt	G	14	100	4	(28,6)	6	(54,5)	3	(20,0)	-	-
14729010	Bad Lausick, Stadt	W	104	100	27	26,0	60	57,7	17	16,3	-	-
14729020	Belgershain	G	x	x	x	x	x	x	x	x	x	x
14729020	Belgershain	W	x	x	x	x	x	x	x	x	x	x
14729030	Bennewitz	G	22	100	4	(18,2)	12	60,0	-	-	-	-
14729030	Bennewitz	W	133	100	24	18,0	68	51,1	35	26,3	-	-
14729040	Böhlen, Stadt	G	188	100	129	68,6	57	30,3	-	-	-	-
14729040	Böhlen, Stadt	W	1.148	100	618	53,8	514	44,8	-	-	12	1,0
14729050	Borna, Stadt	G	732	100	120	16,4	582	79,5	7	(1,0)	15	2,0
14729050	Borna, Stadt	W	5.850	100	667	11,4	5.052	86,4	51	0,9	82	1,4
14729060	Borsdorf	G	65	100	19	29,2	31	47,7	15	23,1	3	(4,6)
14729060	Borsdorf	W	462	100	96	20,8	240	51,9	119	25,8	10	2,2

AGS	Kreisfreie Stadt Gemeinde Landkreis Land	Merkmal	Insgesamt absolut	Insgesamt in %	Baujahr bis 1949 absolut	Baujahr bis 1949 in %	Baujahr von 1950 bis 1989 absolut	Baujahr von 1950 bis 1989 in %	Baujahr von 1990 bis 2009 absolut	Baujahr von 1990 bis 2009 in %	Baujahr von 2010 und später absolut	Baujahr von 2010 und später in %
14729070	Brandis, Stadt	G	110	100	49	44,5	47	42,7	13	11,8	4	(3,6)
14729070	Brandis, Stadt	W	664	100	202	30,4	337	50,8	96	14,5	28	4,2
14729080	Colditz, Stadt	G	144	100	41	28,5	81	56,3	24	16,7	-	-
14729080	Colditz, Stadt	W	1.030	100	186	18,1	663	64,4	169	16,4	17	1,7
14729100	Elstertrebnitz	G	11	(100)	10	(76,9)	3	(23,1)	-	-	-	-
14729100	Elstertrebnitz	W	22	100	21	87,5	3	(13,6)	-	-	-	-
14729140	Froburg, Stadt	G	55	100	13	23,6	39	70,9	3	(5,5)	-	-
14729140	Froburg, Stadt	W	349	100	65	18,6	271	77,7	13	3,7	-	-
14729150	Geithain, Stadt	G	19	100	-	-	17	100,0	-	-	-	-
14729150	Geithain, Stadt	W	182	100	10	5,5	168	92,3	-	-	-	-
14729160	Grimma, Stadt	G	467	100	116	24,8	318	68,1	33	7,1	-	-
14729160	Grimma, Stadt	W	3.757	100	437	11,6	2.990	79,6	327	8,7	-	-
14729170	Groitzsch, Stadt	G	61	100	4	(6,6)	58	93,5	-	-	-	-
14729170	Groitzsch, Stadt	W	385	100	22	5,7	361	93,8	-	-	-	-
14729190	Großpösna	G	14	100	8	(53,3)	4	(26,7)	-	-	-	-
14729190	Großpösna	W	62	100	21	33,9	34	54,8	8	(12,9)	-	-
14729220	Kitzscher, Stadt	G	129	100	40	31,0	84	65,1	3	(2,3)	-	-
14729220	Kitzscher, Stadt	W	901	100	188	20,9	690	76,6	19	2,1	-	-
14729245	Lossatal	G	44	100	21	47,7	22	50,0	-	-	-	-
14729245	Lossatal	W	226	100	80	35,4	140	61,9	7	(3,1)	-	-
14729250	Machern	G	49	100	14	28,6	14	28,6	22	44,9	-	-
14729250	Machern	W	203	100	60	29,6	89	43,8	47	23,2	9	(4,4)
14729260	Markkleeberg, Stadt	G	490	100	151	30,8	290	59,2	43	8,8	8	(1,6)
14729260	Markkleeberg, Stadt	W	3.732	100	1.033	27,7	2.338	62,6	302	8,1	62	1,7
14729270	Markranstädt, Stadt	G	178	100	128	71,9	33	18,5	9	(5,1)	6	(3,4)
14729270	Markranstädt, Stadt	W	1.202	100	858	71,4	238	19,8	65	5,4	45	3,7
14729300	Naunhof, Stadt	G	66	100	6	(9,1)	36	54,5	24	36,4	-	-
14729300	Naunhof, Stadt	W	478	100	25	5,2	285	59,6	168	35,1	-	-
14729320	Neukieritzsch	G	163	100	72	44,2	83	50,9	5	(3,1)	-	-
14729320	Neukieritzsch	W	982	100	324	33,0	562	57,2	95	9,7	-	-
14729330	Otterwisch	G	-	-	-	-	-	-	-	-	-	-
14729330	Otterwisch	W	6	(100)	-	-	6	(100,0)	-	-	-	-
14729340	Parthenstein	G	12	(100)	5	(35,7)	9	(64,3)	-	-	-	-
14729340	Parthenstein	W	50	100	13	26,0	39	75,0	-	-	-	-
14729350	Pegau, Stadt	G	53	100	19	35,8	30	56,6	5	(9,4)	-	-
14729350	Pegau, Stadt	W	328	100	102	31,1	192	58,5	35	10,7	-	-
14729360	Regis-Breitingen, Stadt	G	78	100	20	25,6	55	70,5	3	(3,8)	-	-
14729360	Regis-Breitingen, Stadt	W	515	100	92	17,9	421	81,7	3	(0,6)	-	-
14729370	Rötha, Stadt	G	117	100	34	29,1	68	58,1	3	(2,6)	15	12,8
14729370	Rötha, Stadt	W	861	100	145	16,8	679	78,9	21	2,4	15	1,7
14729380	Thallwitz	G	14	100	7	(41,2)	9	(60,0)	3	(18,8)	-	-
14729380	Thallwitz	W	99	100	15	15,2	37	37,4	50	50,5	-	-
14729400	Trebsen/Mulde, Stadt	G	34	100	3	(8,8)	19	55,9	11	32,4	-	-
14729400	Trebsen/Mulde, Stadt	W	186	100	20	10,8	107	57,5	62	33,3	-	-
14729410	Wurzen, Stadt	G	409	100	93	22,7	301	73,6	11	2,7	-	-
14729410	Wurzen, Stadt	W	3.217	100	568	17,7	2.539	78,9	101	3,1	8	(0,2)
14729430	Zwenkau, Stadt	G	107	100	81	75,7	19	17,8	3	(2,8)	3	(2,8)
14729430	Zwenkau, Stadt	W	568	100	362	63,7	182	32,0	10	1,8	5	(0,9)
14730	Nordsachsen	G	3.056	100	850	27,8	2.028	66,4	135	4,4	42	1,4
14730	Nordsachsen	W	24.054	100	4.540	18,9	17.906	74,4	1.234	5,1	374	1,6
14730010	Arzberg	G	14	100	7	(53,8)	-	-	3	(23,1)	-	-
14730010	Arzberg	W	62	100	17	27,4	22	35,5	19	30,6	-	-
14730020	Bad Dübén, Stadt	G	162	100	21	13,0	133	82,1	3	(1,9)	-	-
14730020	Bad Dübén, Stadt	W	1.241	100	110	8,9	1.111	89,5	20	1,6	-	-
14730030	Beilrode	G	14	100	-	-	14	100,0	-	-	-	-
14730030	Beilrode	W	95	100	-	-	95	100,0	-	-	-	-
14730045	Belgern-Schildau, Stadt	G	5	(100)	-	-	3	(50,0)	3	(50,0)	-	-
14730045	Belgern-Schildau, Stadt	W	13	(100)	-	-	8	(61,5)	5	(38,5)	-	-
14730050	Cavertitz	G	3	(100)	-	-	3	(100,0)	-	-	-	-
14730050	Cavertitz	W	8	(100)	-	-	8	(100,0)	-	-	-	-
14730060	Dahlen, Stadt	G	24	100	13	50,0	7	(29,2)	4	(16,7)	-	-
14730060	Dahlen, Stadt	W	106	100	39	36,8	36	34,0	33	31,1	-	-
14730070	Delitzsch, Stadt	G	577	100	114	19,8	422	73,1	19	3,3	18	3,1
14730070	Delitzsch, Stadt	W	5.233	100	613	11,7	4.142	79,2	202	3,9	276	5,3
14730080	Doberschütz	G	5	(100)	-	-	3	(50,0)	-	-	-	-
14730080	Doberschütz	W	21	100	-	-	19	86,4	-	-	-	-
14730090	Dommitzsch, Stadt	G	32	100	5	(15,6)	29	85,3	-	-	-	-
14730090	Dommitzsch, Stadt	W	206	100	13	6,3	190	93,6	-	-	-	-
14730100	Dreiheide	G	x	x	x	x	x	x	x	x	x	x
14730100	Dreiheide	W	x	x	x	x	x	x	x	x	x	x
14730110	Eilenburg, Stadt	G	401	100	110	27,4	286	71,3	10	2,5	-	-
14730110	Eilenburg, Stadt	W	3.153	100	661	21,0	2.407	76,3	88	2,8	-	-
14730120	Elsnig	G	6	(100)	4	(100,0)	-	-	-	-	-	-
14730120	Elsnig	W	11	(100)	6	(60,0)	4	(40,0)	-	-	-	-
14730140	Jesewitz	G	7	(100)	-	-	7	(100,0)	-	-	-	-
14730140	Jesewitz	W	42	100	-	-	42	100,0	-	-	-	-
14730150	Krostitz	G	7	(100)	7	(100,0)	-	-	-	-	-	-
14730150	Krostitz	W	43	100	43	100,0	-	-	-	-	-	-
14730160	Laußig	G	57	100	-	-	57	100,0	-	-	-	-
14730160	Laußig	W	405	100	-	-	405	100,0	-	-	-	-
14730170	Liebschützberg	G	6	(100)	4	(57,1)	3	(42,9)	-	-	-	-
14730170	Liebschützberg	W	16	100	8	(47,1)	9	(52,9)	-	-	-	-
14730180	Löbnitz	G	3	(100)	-	-	3	(100,0)	-	-	-	-
14730180	Löbnitz	W	15	100	-	-	15	100,0	-	-	-	-
14730190	Mockrehna	G	4	(100)	3	(50,0)	-	-	-	-	3	(50,0)
14730190	Mockrehna	W	26	100	11	42,3	-	-	-	-	19	63,3
14730200	Mügeln, Stadt	G	36	100	9	(25,0)	27	71,1	-	-	-	-
14730200	Mügeln, Stadt	W	200	100	11	5,5	177	88,5	9	(4,5)	-	-
14730210	Naundorf	G	17	100	6	(31,6)	13	68,4	-	-	-	-
14730210	Naundorf	W	103	100	26	25,2	81	78,6	-	-	-	-
14730230	Oschatz, Stadt	G	354	100	102	28,8	198	55,9	49	13,8	-	-
14730230	Oschatz, Stadt	W	2.982	100	629	21,1	1.736	58,2	590	19,8	25	0,8
14730250	Rackwitz	G	58	100	3	(5,2)	61	95,3	-	-	-	-
14730250	Rackwitz	W	477	100	4	(0,8)	475	99,2	-	-	-	-

AGS	Kreisfreie Stadt Gemeinde Landkreis Land	Merkmal	Insgesamt absolut	Insgesamt in %	Baujahr bis 1949 absolut	Baujahr bis 1949 in %	Baujahr von 1950 bis 1989 absolut	Baujahr von 1950 bis 1989 in %	Baujahr von 1990 bis 2009 absolut	Baujahr von 1990 bis 2009 in %	Baujahr von 2010 und später absolut	Baujahr von 2010 und später in %
14730270	Schkeuditz, Stadt	G	350	100	62	17,7	255	72,9	20	5,7	16	4,6
14730270	Schkeuditz, Stadt	W	3.031	100	433	14,3	2.465	81,3	114	3,8	21	0,7
14730280	Schönwölkau	G	3	(100)	-	-	3	(100,0)	-	-	-	-
14730280	Schönwölkau	W	7	(100)	-	-	7	(100,0)	-	-	-	-
14730300	Taucha, Stadt	G	271	100	209	77,1	51	18,8	9	(3,3)	-	-
14730300	Taucha, Stadt	W	1.567	100	1.090	69,6	382	24,4	95	6,1	-	-
14730310	Torgau, Stadt	G	598	100	152	25,4	431	72,1	8	(1,3)	4	(0,7)
14730310	Torgau, Stadt	W	4.761	100	797	16,7	3.890	81,7	36	0,8	37	0,8
14730320	Trossin	G	-	-	-	-	-	-	-	-	-	-
14730320	Trossin	W	3	(100)	-	-	3	(100,0)	-	-	-	-
14730330	Wermsdorf	G	27	100	6	(22,2)	15	62,5	-	-	-	-
14730330	Wermsdorf	W	126	100	16	12,7	99	78,6	5	(4,0)	-	-
14730340	Wiedemar	G	15	100	11	(61,1)	4	(28,6)	3	(20,0)	-	-
14730340	Wiedemar	W	67	100	24	35,8	33	49,3	12	17,9	-	-
14730360	Zschepplin	G	5	(100)	-	-	5	(100,0)	-	-	-	-
14730360	Zschepplin	W	34	100	-	-	34	100,0	-	-	-	-
14	Freistaat Sachsen	G	77.367	100	24.932	32,2	47.286	61,1	4.155	5,4	992	1,3
14	Freistaat Sachsen	W	712.778	100	159.826	22,4	499.446	70,1	41.657	5,8	11.850	1,7

[Zeichenerklärung](#)

8. Wohngebäude (G) und darin befindliche Wohnungen (W) am 15. Mai 2022 im Eigentum von Natürlichen Personen nach ausgewählten Heizungsarten und Gemeinden

AGS	Kreisfreie Stadt Gemeinde Landkreis Land	Merkmal	Insgesamt absolut	Insgesamt in %	Fernheizung (Fernwärme) absolut	Fernheizung (Fernwärme) in %	Zentralheizung absolut	Zentralheizung in %	Etagenheizung absolut	Etagenheizung in %	Einzel- /Mehrraumöfen (auch Nacht- speicherheizung) absolut	Einzel- /Mehrraumöfen (auch Nacht- speicherheizung) in %
14511000	Chemnitz, Stadt	G	25.670	100	2.097	8,2	20.547	80,0	1.938	7,5	661	2,6
14511000	Chemnitz, Stadt	W	71.326	100	11.120	15,6	54.378	76,2	4.061	5,7	1.035	1,5
14612000	Dresden, Stadt	G	48.188	100	5.253	10,9	37.654	78,1	3.156	6,5	1.271	2,6
14612000	Dresden, Stadt	W	162.659	100	35.848	22,0	114.416	70,3	7.231	4,4	2.508	1,5
14713000	Leipzig, Stadt	G	49.287	100	5.901	12,0	37.742	76,6	3.959	8,0	891	1,8
14713000	Leipzig, Stadt	W	186.394	100	40.112	21,5	133.017	71,4	9.551	5,1	1.704	0,9
14521	Erzgebirgskreis	G	75.188	100	2.156	2,9	61.622	82,0	5.859	7,8	4.475	6,0
14521	Erzgebirgskreis	W	134.243	100	5.680	4,2	107.626	80,2	12.501	9,3	6.726	5,0
14521010	Amtsberg	G	1.100	100	17	1,5	950	86,4	63	5,7	49	4,5
14521010	Amtsberg	W	1.755	100	27	1,5	1.531	87,2	102	5,8	71	4,0
14521020	Annaberg-Buchholz, Stadt	G	3.196	100	153	4,8	2.445	76,5	436	13,6	119	3,7
14521020	Annaberg-Buchholz, Stadt	W	8.253	100	829	10,0	5.660	68,6	1.407	17,0	265	3,2
14521035	Aue-Bad Schlema, Stadt	G	2.941	100	145	4,9	2.314	78,7	283	9,6	134	4,6
14521035	Aue-Bad Schlema, Stadt	W	6.780	100	465	6,9	5.244	77,3	691	10,2	212	3,1
14521040	Auerbach	G	587	100	12	2,0	487	83,0	59	10,1	27	4,6
14521040	Auerbach	W	1.206	100	13	1,1	917	76,0	224	18,6	47	3,9
14521060	Bärenstein	G	560	100	12	2,1	469	83,8	57	10,2	17	3,0
14521060	Bärenstein	W	1.097	100	15	1,4	838	76,4	192	17,5	42	3,8
14521080	Bockau	G	693	100	20	2,9	567	81,8	33	4,8	63	9,1
14521080	Bockau	W	1.093	100	27	2,5	907	83,0	52	4,8	89	8,1
14521090	Börnichen/Erzgeb.	G	299	100	-	-	257	86,0	14	4,7	24	8,0
14521090	Börnichen/Erzgeb.	W	433	100	-	-	379	87,5	20	4,6	30	6,9
14521110	Breitenbrunn/Erzgeb.	G	1.304	100	27	2,1	1.136	87,1	51	3,9	65	5,0
14521110	Breitenbrunn/Erzgeb.	W	2.282	100	33	1,4	2.020	88,5	72	3,2	109	4,8
14521120	Burkhardtsdorf	G	1.641	100	28	1,7	1.389	84,6	134	8,2	71	4,3
14521120	Burkhardtsdorf	W	2.915	100	36	1,2	2.501	85,8	260	8,9	89	3,1
14521130	Crottendorf	G	1.101	100	15	1,4	929	84,4	83	7,5	70	6,4
14521130	Crottendorf	W	1.785	100	19	1,1	1.495	83,8	156	8,7	97	5,4
14521140	Deutschnendorf	G	307	100	7	(2,3)	238	77,5	21	6,8	40	13,0
14521140	Deutschnendorf	W	430	100	11	2,6	336	78,1	33	7,7	49	11,4
14521150	Drebach	G	1.322	100	23	1,7	1.116	84,4	94	7,1	69	5,2
14521150	Drebach	W	2.151	100	49	2,3	1.737	80,8	206	9,6	118	5,5
14521160	Ehrenfriedersdorf, Stadt	G	932	100	26	2,8	747	80,2	106	11,4	32	3,4
14521160	Ehrenfriedersdorf, Stadt	W	1.660	100	149	9,0	1.161	69,9	274	16,5	46	2,8
14521170	Eibenstock, Stadt	G	1.716	100	21	1,2	1.292	75,3	110	6,4	280	16,3
14521170	Eibenstock, Stadt	W	3.287	100	63	1,9	2.442	74,3	266	8,1	490	14,9
14521180	Elterlein, Stadt	G	778	100	15	1,9	638	82,0	52	6,7	60	7,7
14521180	Elterlein, Stadt	W	1.294	100	21	1,6	1.050	81,1	126	9,7	86	6,6
14521200	Gelenau/Erzgeb.	G	897	100	21	2,3	753	83,9	89	9,9	25	2,8
14521200	Gelenau/Erzgeb.	W	1.579	100	38	2,4	1.312	83,1	178	11,3	39	2,5
14521210	Geyer, Stadt	G	879	100	35	4,0	655	74,5	120	13,7	56	6,4
14521210	Geyer, Stadt	W	1.615	100	155	9,6	1.124	69,6	226	14,0	78	4,8
14521220	Gornau/Erzgeb.	G	1.060	100	12	1,1	909	85,8	55	5,2	59	5,6
14521220	Gornau/Erzgeb.	W	1.641	100	21	1,3	1.421	86,6	86	5,2	86	5,2
14521230	Gornsdorf	G	509	100	10	2,0	433	85,1	40	7,9	17	3,3
14521230	Gornsdorf	W	939	100	25	2,7	800	85,2	84	8,9	16	1,7
14521240	Großolbersdorf	G	776	100	49	6,3	635	81,8	36	4,6	42	5,4
14521240	Großolbersdorf	W	1.167	100	58	5,0	976	83,6	53	4,5	58	5,0
14521250	Großrückerswalde	G	891	100	25	2,8	785	88,1	33	3,7	35	3,9
14521250	Großrückerswalde	W	1.388	100	39	2,8	1.233	88,8	52	3,7	48	3,5
14521260	Grünhain-Beierfeld, Stadt	G	1.452	100	38	2,6	1.229	84,6	97	6,7	70	4,8
14521260	Grünhain-Beierfeld, Stadt	W	2.566	100	49	1,9	2.176	84,8	212	8,3	100	3,9
14521270	Grünhainichen	G	945	100	15	1,6	790	83,6	55	5,8	71	7,5
14521270	Grünhainichen	W	1.449	100	31	2,1	1.188	82,0	99	6,8	124	8,6
14521280	Heidersdorf	G	225	100	-	-	183	81,3	10	4,4	24	10,7
14521280	Heidersdorf	W	284	100	4	(1,4)	237	83,5	11	3,9	30	10,6
14521290	Hohndorf	G	898	100	19	2,1	743	82,7	84	9,4	38	4,2
14521290	Hohndorf	W	1.696	100	37	2,2	1.417	83,5	168	9,9	66	3,9
14521310	Jahnsdorf/Erzgeb.	G	1.516	100	51	3,4	1.300	85,8	88	5,8	54	3,6
14521310	Jahnsdorf/Erzgeb.	W	2.316	100	146	6,3	1.904	82,2	155	6,7	71	3,1
14521320	Johanngeorgenstadt, Stadt	G	781	100	24	3,1	672	86,0	29	3,7	42	5,4
14521320	Johanngeorgenstadt, Stadt	W	1.658	100	104	6,3	1.402	84,6	66	4,0	54	3,3
14521330	Jöhstadt, Stadt	G	802	100	8	(1,0)	588	73,3	62	7,7	123	15,3
14521330	Jöhstadt, Stadt	W	1.297	100	13	1,0	969	74,7	112	8,6	184	14,2
14521340	Königswalde	G	621	100	19	3,1	522	84,1	27	4,3	52	8,4
14521340	Königswalde	W	974	100	35	3,6	778	79,9	61	6,3	101	10,4
14521355	Lauter-Bernsbach, Stadt	G	2.211	100	53	2,4	1.870	84,6	162	7,3	103	4,7
14521355	Lauter-Bernsbach, Stadt	W	3.788	100	77	2,0	3.232	85,3	311	8,2	147	3,9
14521370	Lößnitz, Stadt	G	1.569	100	46	2,9	1.297	82,7	114	7,3	87	5,5
14521370	Lößnitz, Stadt	W	2.510	100	63	2,5	2.115	84,3	185	7,4	111	4,4
14521380	Lugau/Erzgeb., Stadt	G	1.623	100	52	3,2	1.341	82,6	130	8,0	67	4,1
14521380	Lugau/Erzgeb., Stadt	W	2.964	100	150	5,1	2.444	82,5	222	7,5	105	3,5
14521390	Marienberg, Stadt	G	3.971	100	101	2,5	3.198	80,5	335	8,4	281	7,1
14521390	Marienberg, Stadt	W	6.018	100	141	2,3	4.836	80,4	599	10,0	378	6,3
14521400	Mildenaу	G	985	100	12	1,2	839	85,2	54	5,5	59	6,0
14521400	Mildenaу	W	1.491	100	19	1,3	1.258	84,4	90	6,0	101	6,8
14521410	Neukirchen/Erzgeb.	G	1.785	100	58	3,2	1.521	85,2	140	7,8	46	2,6
14521410	Neukirchen/Erzgeb.	W	3.081	100	143	4,6	2.562	83,2	292	9,5	60	1,9
14521420	Niederdorf	G	325	100	3	(0,9)	275	84,6	26	8,0	15	4,6
14521420	Niederdorf	W	534	100	10	1,9	444	83,1	54	10,1	25	4,7
14521430	Niederwürschnitz	G	631	100	13	2,1	532	84,3	52	8,2	27	4,3
14521430	Niederwürschnitz	W	1.083	100	16	1,5	918	84,8	93	8,6	43	4,0
14521440	Oberwiesenthal, Kurort, Stadt	G	469	100	30	6,4	370	78,9	51	10,9	15	3,2
14521440	Oberwiesenthal, Kurort, Stadt	W	1.004	100	107	10,7	720	71,7	138	13,7	22	2,2
14521450	Oelsnitz/Erzgeb., Stadt	G	2.579	100	80	3,1	2.104	81,6	238	9,2	111	4,3
14521450	Oelsnitz/Erzgeb., Stadt	W	4.920	100	139	2,8	4.074	82,8	481	9,8	159	3,2
14521460	Olbernhau, Stadt	G	2.562	100	51	2,0	2.031	79,3	241	9,4	217	8,5
14521460	Olbernhau, Stadt	W	4.253	100	121	2,8	3.365	79,1	436	10,3	285	6,7
14521495	Pockau-Lengefeld, Stadt	G	2.006	100	31	1,5	1.567	78,1	144	7,2	232	11,6
14521495	Pockau-Lengefeld, Stadt	W	3.168	100	68	2,1	2.457	77,6	292	9,2	323	10,2
14521500	Raschau-Markersbach	G	1.104	100	25	2,3	925	83,8	71	6,4	77	7,0
14521500	Raschau-Markersbach	W	1.932	100	25	1,3	1.650	85,4	149	7,7	97	5,0
14521510	Scheibenberg, Stadt	G	513	100	10	1,9	433	84,4	43	8,4	21	4,1
14521510	Scheibenberg, Stadt	W	939	100	19	2,0	782	83,3	98	10,4	30	3,2
14521520	Schleittau, Stadt	G	586	100	8	(1,4)	471	80,4	68	11,6	36	6,1

AGS	Kreisfreie Stadt Gemeinde Landkreis Land	Merkmal	Insgesamt absolut	Insgesamt in %	Fernheizung (Fernwärme) absolut	Fernheizung (Fernwärme) in %	Zentralheizung absolut	Zentralheizung in %	Etagenheizung absolut	Etagenheizung in %	Einzel- /Mehrraumöfen (auch Nacht- speicherheizung) absolut	Einzel- /Mehrraumöfen (auch Nacht- speicherheizung) in %
14521520	Schlettau, Stadt	W	1.073	100	13	1,2	808	75,3	185	17,2	60	5,6
14521530	Schneeberg, Stadt	G	2.340	100	97	4,1	1.900	81,2	181	7,7	108	4,6
14521530	Schneeberg, Stadt	W	4.198	100	190	4,5	3.334	79,4	368	8,8	172	4,1
14521540	Schönheide	G	1.032	100	23	2,2	820	79,5	60	5,8	119	11,5
14521540	Schönheide	W	1.904	100	33	1,7	1.578	82,9	102	5,4	176	9,2
14521550	Schwarzenberg/Erzgeb., Stadt	G	2.830	100	129	4,6	2.358	83,3	191	6,7	122	4,3
14521550	Schwarzenberg/Erzgeb., Stadt	W	6.141	100	698	11,4	4.792	78,0	419	6,8	188	3,1
14521560	Sehmatal	G	1.609	100	30	1,9	1.295	80,5	183	11,4	91	5,7
14521560	Sehmatal	W	2.913	100	39	1,3	2.208	75,8	507	17,4	130	4,5
14521570	Seiffen/Erzgeb., Kurort	G	638	100	3	(0,5)	541	84,8	27	4,2	58	9,1
14521570	Seiffen/Erzgeb., Kurort	W	881	100	3	(0,3)	749	85,0	31	3,5	66	7,5
14521590	Stollberg/Erzgeb., Stadt	G	2.034	100	46	2,3	1.684	82,8	168	8,3	102	5,0
14521590	Stollberg/Erzgeb., Stadt	W	3.694	100	123	3,3	3.025	81,9	324	8,8	177	4,8
14521600	Stützengrün	G	981	100	12	1,2	801	81,7	35	3,6	111	11,3
14521600	Stützengrün	W	1.528	100	22	1,4	1.259	82,4	61	4,0	163	10,7
14521610	Tannenberg	G	334	100	-	-	287	85,9	19	5,7	22	6,6
14521610	Tannenberg	W	496	100	-	-	423	85,3	38	7,7	27	5,4
14521620	Thalheim/Erzgeb., Stadt	G	1.087	100	40	3,7	938	86,3	56	5,2	40	3,7
14521620	Thalheim/Erzgeb., Stadt	W	2.211	100	77	3,5	1.938	87,7	107	4,8	59	2,7
14521630	Thermalbad Wiesenbad	G	892	100	13	1,5	752	84,3	63	7,1	53	5,9
14521630	Thermalbad Wiesenbad	W	1.531	100	30	2,0	1.259	82,2	117	7,6	107	7,0
14521640	Thum, Stadt	G	1.306	100	21	1,6	1.074	82,2	139	10,6	60	4,6
14521640	Thum, Stadt	W	2.310	100	36	1,6	1.858	80,4	315	13,6	82	3,5
14521670	Wolkenstein, Stadt	G	956	100	23	2,4	795	83,2	73	7,6	53	5,5
14521670	Wolkenstein, Stadt	W	1.746	100	85	4,9	1.386	79,4	161	9,2	101	5,8
14521690	Zschopau, Stadt, Motorradstadt	G	1.563	100	40	2,6	1.300	83,2	127	8,1	77	4,9
14521690	Zschopau, Stadt, Motorradstadt	W	2.528	100	93	3,7	2.068	81,8	245	9,7	93	3,7
14521700	Zschorlau	G	1.380	100	22	1,6	1.141	82,7	106	7,7	92	6,7
14521700	Zschorlau	W	2.118	100	33	1,6	1.753	82,8	173	8,2	137	6,5
14521710	Zwönitz, Stadt	G	2.572	100	255	9,9	1.996	77,6	144	5,6	141	5,5
14521710	Zwönitz, Stadt	W	4.295	100	596	13,9	3.180	74,0	259	6,0	206	4,8
14522	Mittelsachsen	G	71.167	100	2.032	2,9	55.650	78,2	6.466	9,1	5.728	8,0
14522	Mittelsachsen	W	119.975	100	4.095	3,4	93.155	77,6	12.178	10,2	7.963	6,6
14522010	Altmittweida	G	610	100	10	1,6	492	80,7	65	10,7	36	5,9
14522010	Altmittweida	W	915	100	11	1,2	721	78,8	123	13,4	51	5,6
14522020	Augustusburg, Stadt	G	1.254	100	40	3,2	1.013	80,8	131	10,4	59	4,7
14522020	Augustusburg, Stadt	W	2.123	100	73	3,4	1.744	82,1	208	9,8	78	3,7
14522035	Bobritzsches-Hilbersdorf	G	1.659	100	68	4,1	1.239	74,7	182	11,0	131	7,9
14522035	Bobritzsches-Hilbersdorf	W	2.471	100	87	3,5	1.792	72,5	278	11,3	163	6,6
14522050	Brand-Erbisdorf, Stadt	G	1.693	100	71	4,2	1.224	72,3	226	13,3	144	8,5
14522050	Brand-Erbisdorf, Stadt	W	2.946	100	224	7,6	2.075	70,4	384	13,0	198	6,7
14522060	Burgstädt, Stadt	G	2.424	100	50	2,1	2.000	82,5	219	9,0	102	4,2
14522060	Burgstädt, Stadt	W	4.526	100	108	2,4	3.608	79,7	497	11,0	155	3,4
14522070	Claußnitz	G	908	100	28	3,1	715	78,7	82	9,0	64	7,0
14522070	Claußnitz	W	1.383	100	60	4,3	1.012	73,2	176	12,7	87	6,3
14522080	Döbeln, Stadt	G	4.314	100	171	4,0	3.444	79,8	357	8,3	286	6,6
14522080	Döbeln, Stadt	W	8.160	100	341	4,2	6.585	80,7	746	9,1	384	4,7
14522090	Dorfchemnitz	G	460	100	11	2,4	322	70,0	64	13,9	59	12,8
14522090	Dorfchemnitz	W	616	100	13	2,1	454	73,7	70	11,4	75	12,2
14522110	Eppendorf	G	1.067	100	23	2,2	832	78,0	109	10,2	89	8,3
14522110	Eppendorf	W	1.686	100	28	1,7	1.265	75,0	210	12,5	159	9,4
14522120	Erlau	G	1.059	100	8	(0,8)	862	81,4	65	6,1	104	9,8
14522120	Erlau	W	1.375	100	14	1,0	1.136	82,6	83	6,0	126	9,2
14522140	Flöha, Stadt	G	1.681	100	49	2,9	1.360	80,9	159	9,5	75	4,5
14522140	Flöha, Stadt	W	3.177	100	170	5,4	2.460	77,4	289	9,1	154	4,8
14522150	Frankenberg/Sa., Stadt, Garnisonsstadt	G	2.653	100	40	1,5	2.089	78,7	228	8,6	246	9,3
14522150	Frankenberg/Sa., Stadt, Garnisonsstadt	W	5.281	100	95	1,8	4.006	75,9	515	9,8	582	11,0
14522170	Frauenstein, Stadt	G	843	100	4	(0,5)	676	80,2	59	7,0	96	11,4
14522170	Frauenstein, Stadt	W	1.238	100	3	(0,2)	1.015	82,0	71	5,7	126	10,2
14522180	Freiberg, Stadt, Universitätsstadt	G	4.886	100	368	7,5	3.689	75,5	570	11,7	138	2,8
14522180	Freiberg, Stadt, Universitätsstadt	W	11.711	100	838	7,2	8.729	74,5	1.495	12,8	239	2,0
14522190	Geringswalde, Stadt	G	1.182	100	36	3,0	878	74,3	105	8,9	127	10,7
14522190	Geringswalde, Stadt	W	2.020	100	65	3,2	1.506	74,6	210	10,4	190	9,4
14522200	Großhartmannsdorf	G	791	100	23	2,9	576	72,8	80	10,1	94	11,9
14522200	Großhartmannsdorf	W	1.122	100	33	2,9	854	76,1	105	9,4	110	9,8
14522210	Großschirma, Stadt	G	1.811	100	31	1,7	1.409	77,8	150	8,3	198	10,9
14522210	Großschirma, Stadt	W	2.626	100	58	2,2	2.002	76,2	245	9,3	275	10,5
14522220	Großweitzschen	G	789	100	17	2,2	598	75,8	48	6,1	106	13,4
14522220	Großweitzschen	W	1.100	100	22	2,0	845	76,8	63	5,7	150	13,6
14522230	Hainichen, Stadt	G	2.119	100	49	2,3	1.640	77,4	254	12,0	141	6,7
14522230	Hainichen, Stadt	W	3.665	100	120	3,3	2.766	75,5	541	14,8	178	4,9
14522240	Halsbrücke	G	1.536	100	28	1,8	1.241	80,8	108	7,0	124	8,1
14522240	Halsbrücke	W	2.302	100	49	2,1	1.904	82,7	145	6,3	156	6,8
14522250	Hartha, Stadt	G	1.646	100	17	1,0	1.248	75,8	200	12,2	158	9,6
14522250	Hartha, Stadt	W	2.626	100	31	1,2	1.989	75,7	384	14,6	204	7,8
14522260	Hartmannsdorf	G	1.005	100	78	7,8	816	81,2	67	6,7	25	2,5
14522260	Hartmannsdorf	W	1.941	100	128	6,6	1.623	83,6	142	7,3	36	1,9
14522275	Jahnatal	G	1.555	100	34	2,2	1.168	75,1	96	6,2	219	14,1
14522275	Jahnatal	W	2.188	100	39	1,8	1.626	74,3	147	6,7	271	12,4
14522280	Königsfeld	G	476	100	3	(0,6)	373	78,4	24	5,0	66	13,9
14522280	Königsfeld	W	643	100	7	(1,1)	518	80,6	27	4,2	77	12,0
14522290	Königshain-Wiederau	G	842	100	15	1,8	655	77,8	55	6,5	105	12,5
14522290	Königshain-Wiederau	W	1.136	100	26	2,3	885	77,9	75	6,6	132	11,6
14522300	Kriebstein	G	668	100	11	1,6	515	77,1	56	8,4	65	9,7
14522300	Kriebstein	W	844	100	11	1,3	667	79,0	72	8,5	75	8,9
14522310	Leisnig, Stadt	G	2.299	100	61	2,7	1.729	75,2	210	9,1	275	12,0
14522310	Leisnig, Stadt	W	3.547	100	101	2,8	2.581	72,8	466	13,1	339	9,6
14522320	Leubsdorf	G	915	100	30	3,3	749	81,9	61	6,7	67	7,3
14522320	Leubsdorf	W	1.486	100	38	2,6	1.233	83,0	95	6,4	97	6,5
14522330	Lichtenau	G	2.464	100	62	2,5	2.059	83,6	158	6,4	151	6,1
14522330	Lichtenau	W	3.265	100	68	2,1	2.756	84,4	218	6,7	177	5,4
14522340	Lichtenberg/Erzgeb.	G	717	100	14	2,0	564	78,7	71	9,9	56	7,8
14522340	Lichtenberg/Erzgeb.	W	1.201	100	14	1,2	970	80,8	111	9,2	86	7,2
14522350	Lunzenau, Stadt	G	1.266	100	19	1,5	961	75,9	123	9,7	138	10,9
14522350	Lunzenau, Stadt	W	1.860	100	38	2,0	1.391	74,8	170	9,1	213	11,5
14522360	Mittweida, Stadt, Hochschulstadt	G	2.718	100	52	1,9	2.208	81,2	287	10,6	130	4,8
14522360	Mittweida, Stadt, Hochschulstadt	W	6.002	100	88	1,5	5.011	83,5	654	10,9	192	3,2
14522380	Mühlau	G	658	100	18	2,7	561	85,3	47	7,1	24	3,6
14522380	Mühlau	W	960	100	59	6,1	783	81,6	73	7,6	29	3,0
14522390	Mulda/Sa.	G	658	100	14	2,1	498	75,7	58	8,8	67	10,2
14522390	Mulda/Sa.	W	984	100	25	2,5	730	74,2	120	12,2	76	7,7
14522400	Neuhausen/Erzgeb.	G	733	100	5	(0,7)	597	81,4	36	4,9	81	11,1
14522400	Neuhausen/Erzgeb.	W	1.145	100	19	1,7	925	80,8	45	3,9	110	9,6
14522420	Niederwiesa	G	1.387	100	42	3,0	1.132	81,6	126	9,1	64	4,6
14522420	Niederwiesa	W	2.117	100	52	2,5	1.700	80,3	223	10,5	109	5,1

AGS	Kreisfreie Stadt Gemeinde Landkreis Land	Merkmal	Insgesamt absolut	Insgesamt in %	Fernheizung (Fernwärme) absolut	Fernheizung (Fernwärme) in %	Zentralheizung absolut	Zentralheizung in %	Etagenheizung absolut	Etagenheizung in %	Einzel- /Mehrraumöfen (auch Nacht- speicherheizung) absolut	Einzel- /Mehrraumöfen (auch Nacht- speicherheizung) in %
14522430	Oberschöna	G	1.077	100	-	-	877	81,4	73	6,8	101	9,4
14522430	Oberschöna	W	1.421	100	3	(0,2)	1.155	81,3	95	6,7	141	9,9
14522440	Oederan, Stadt	G	2.017	100	42	2,1	1.589	78,8	187	9,3	156	7,7
14522440	Oederan, Stadt	W	3.123	100	62	2,0	2.476	79,3	303	9,7	202	6,5
14522460	Penig, Stadt	G	2.314	100	56	2,4	1.913	82,7	179	7,7	133	5,7
14522460	Penig, Stadt	W	3.876	100	67	1,7	3.217	83,0	357	9,2	184	4,7
14522470	Rechenberg-Bienenmühle	G	597	100	5	(0,8)	472	79,1	28	4,7	81	13,6
14522470	Rechenberg-Bienenmühle	W	913	100	7	(0,8)	750	82,1	37	4,1	104	11,4
14522480	Reinsberg	G	939	100	16	1,7	696	74,1	84	8,9	123	13,1
14522480	Reinsberg	W	1.323	100	22	1,7	1.000	75,6	117	8,8	160	12,1
14522490	Rochlitz, Stadt, Stadt des Roten Porphy	G	1.108	100	98	8,8	771	69,6	138	12,5	80	7,2
14522490	Rochlitz, Stadt, Stadt des Roten Porphy	W	2.009	100	364	18,1	1.237	61,6	247	12,3	104	5,2
14522500	Rossau	G	980	100	29	3,0	774	79,0	76	7,8	81	8,3
14522500	Rossau	W	1.415	100	42	3,0	1.101	77,8	141	10,0	106	7,5
14522510	Roßwein, Stadt	G	1.868	100	56	3,0	1.390	74,4	214	11,5	173	9,3
14522510	Roßwein, Stadt	W	3.109	100	108	3,5	2.284	73,5	416	13,4	248	8,0
14522520	Sayda, Stadt	G	470	100	31	6,6	361	76,8	24	5,1	46	9,8
14522520	Sayda, Stadt	W	790	100	104	13,2	539	68,2	48	6,1	51	6,5
14522530	Seelitz	G	614	100	3	(0,5)	444	72,3	39	6,4	105	17,1
14522530	Seelitz	W	809	100	3	(0,4)	587	72,6	51	6,3	130	16,1
14522540	Striegistal	G	1.479	100	15	1,0	1.059	71,6	104	7,0	268	18,1
14522540	Striegistal	W	1.908	100	28	1,5	1.377	72,2	125	6,6	336	17,6
14522550	Taura	G	705	100	10	1,4	607	86,1	48	6,8	37	5,2
14522550	Taura	W	1.100	100	17	1,5	950	86,4	62	5,6	53	4,8
14522570	Waldheim, Stadt	G	1.815	100	42	2,3	1.417	78,1	216	11,9	109	6,0
14522570	Waldheim, Stadt	W	3.556	100	89	2,5	2.805	78,9	469	13,2	164	4,6
14522580	Wechselburg	G	579	100	7	(1,2)	462	79,8	45	7,8	50	8,6
14522580	Wechselburg	W	774	100	3	(0,4)	621	80,2	59	7,6	65	8,4
14522590	Weißenborn/Erzgeb.	G	625	100	29	4,6	506	81,0	55	8,8	26	4,2
14522590	Weißenborn/Erzgeb.	W	1.156	100	37	3,2	954	82,5	114	9,9	30	2,6
14522600	Zettlitz	G	244	100	3	(1,2)	196	80,3	20	8,2	19	7,8
14522600	Zettlitz	W	314	100	3	(1,0)	229	72,9	57	18,2	22	7,0
14523	Vogtlandkreis	G	53.507	100	1.479	2,8	42.570	79,6	4.007	7,5	4.624	8,6
14523	Vogtlandkreis	W	95.652	100	4.196	4,4	75.889	79,3	7.571	7,9	6.294	6,6
14523010	Adorf/Vogtl., Stadt	G	1.269	100	19	1,5	983	77,5	120	9,5	129	10,2
14523010	Adorf/Vogtl., Stadt	W	1.875	100	36	1,9	1.437	76,6	220	11,7	157	8,4
14523020	Auerbach/Vogtl., Stadt	G	3.769	100	118	3,1	3.133	83,1	299	7,9	168	4,5
14523020	Auerbach/Vogtl., Stadt	W	6.675	100	198	3,0	5.495	82,3	669	10,0	249	3,7
14523030	Bad Brambach	G	755	100	7	(0,9)	555	73,5	36	4,8	132	17,5
14523030	Bad Brambach	W	917	100	10	1,1	691	75,4	49	5,3	143	15,6
14523040	Bad Elster, Stadt	G	848	100	75	8,8	651	76,8	37	4,4	64	7,5
14523040	Bad Elster, Stadt	W	1.462	100	342	23,4	960	65,7	60	4,1	69	4,7
14523050	Bergen	G	351	100	4	(1,1)	271	77,2	16	4,6	55	15,7
14523050	Bergen	W	480	100	5	(1,0)	379	79,0	21	4,4	73	15,2
14523060	Bösenbrunn	G	419	100	-	-	299	71,4	24	5,7	94	22,4
14523060	Bösenbrunn	W	538	100	-	-	412	76,6	26	4,8	101	18,8
14523080	Eichigt	G	474	100	5	(1,1)	352	74,3	20	4,2	86	18,1
14523080	Eichigt	W	605	100	12	2,0	441	72,9	22	3,6	109	18,0
14523090	Ellefeld	G	732	100	23	3,1	594	81,1	78	10,7	34	4,6
14523090	Ellefeld	W	1.193	100	56	4,7	958	80,3	131	11,0	41	3,4
14523100	Elsterberg, Stadt	G	1.056	100	17	1,6	906	85,8	39	3,7	73	6,9
14523100	Elsterberg, Stadt	W	1.917	100	35	1,8	1.667	87,0	76	4,0	97	5,1
14523120	Falkenstein/Vogtl., Stadt	G	2.031	100	50	2,5	1.574	77,5	192	9,5	165	8,1
14523120	Falkenstein/Vogtl., Stadt	W	4.420	100	104	2,4	3.505	79,3	441	10,0	258	5,8
14523130	Grünbach	G	583	100	10	1,7	478	82,0	41	7,0	49	8,4
14523130	Grünbach	W	820	100	12	1,5	667	81,3	58	7,1	72	8,8
14523150	Heinsdorfergrund	G	647	100	14	2,2	554	85,6	34	5,3	32	4,9
14523150	Heinsdorfergrund	W	892	100	20	2,2	781	87,6	42	4,7	39	4,4
14523160	Klingenthal, Stadt	G	2.323	100	46	2,0	1.726	74,3	204	8,8	294	12,7
14523160	Klingenthal, Stadt	W	3.612	100	83	2,3	2.634	72,9	332	9,2	367	10,2
14523170	Lengsfeld, Stadt	G	2.097	100	34	1,6	1.643	78,4	190	9,1	186	8,9
14523170	Lengsfeld, Stadt	W	3.313	100	69	2,1	2.564	77,4	351	10,6	242	7,3
14523190	Limbach	G	522	100	5	(1,0)	423	81,0	27	5,2	57	10,9
14523190	Limbach	W	704	100	8	(1,1)	570	81,0	41	5,8	74	10,5
14523200	Markneukirchen, Stadt	G	2.141	100	33	1,5	1.682	78,6	195	9,1	205	9,6
14523200	Markneukirchen, Stadt	W	3.392	100	58	1,7	2.635	77,7	403	11,9	256	7,5
14523230	Mühlental	G	478	100	3	(0,6)	347	72,6	27	5,6	94	19,7
14523230	Mühlental	W	588	100	6	(1,0)	438	74,5	32	5,4	105	17,9
14523245	Muldenhammer	G	1.029	100	3	(0,3)	790	76,8	57	5,5	160	15,5
14523245	Muldenhammer	W	1.427	100	3	(0,2)	1.101	77,2	77	5,4	221	15,5
14523260	Netzschkau, Stadt	G	1.142	100	27	2,4	907	79,4	123	10,8	77	6,7
14523260	Netzschkau, Stadt	W	1.957	100	39	2,0	1.530	78,2	256	13,1	116	5,9
14523270	Neuensalz	G	744	100	7	(0,9)	577	77,6	51	6,9	96	12,9
14523270	Neuensalz	W	1.034	100	10	1,0	814	78,7	80	7,7	113	10,9
14523280	Neumark	G	910	100	15	1,6	772	84,8	44	4,8	63	6,9
14523280	Neumark	W	1.413	100	21	1,5	1.209	85,6	73	5,2	85	6,0
14523290	Neustadt/Vogtl.	G	340	100	4	(1,2)	246	72,4	20	5,9	68	20,0
14523290	Neustadt/Vogtl.	W	433	100	6	(1,4)	315	72,7	25	5,8	87	20,1
14523300	Oelsnitz/Vogtl., Stadt	G	2.479	100	47	1,9	1.899	76,6	265	10,7	221	8,9
14523300	Oelsnitz/Vogtl., Stadt	W	4.405	100	135	3,1	3.299	74,9	511	11,6	308	7,0
14523310	Pausa-Mühltröf, Stadt	G	1.650	100	34	2,1	1.332	80,7	70	4,2	165	10,0
14523310	Pausa-Mühltröf, Stadt	W	2.442	100	49	2,0	1.981	81,1	90	3,7	212	8,7
14523320	Plauen, Stadt	G	9.469	100	514	5,4	7.704	81,4	662	7,0	461	4,9
14523320	Plauen, Stadt	W	24.593	100	2.082	8,5	19.808	80,5	1.436	5,8	946	3,8
14523330	Pöhl	G	781	100	26	3,3	588	75,3	49	6,3	99	12,7
14523330	Pöhl	W	1.309	100	187	14,3	884	67,5	77	5,9	114	8,7
14523340	Reichenbach im Vogtland, Stadt	G	3.959	100	80	2,0	3.240	81,8	354	8,9	230	5,8
14523340	Reichenbach im Vogtland, Stadt	W	7.578	100	166	2,2	6.277	82,8	706	9,3	333	4,4
14523360	Rodewisch, Stadt	G	1.616	100	39	2,4	1.308	80,9	163	10,1	93	5,8
14523360	Rodewisch, Stadt	W	2.768	100	89	3,2	2.165	78,2	355	12,8	116	4,2
14523365	Rosenbach/Vogtl.	G	1.293	100	17	1,3	1.075	83,1	54	4,2	126	9,7
14523365	Rosenbach/Vogtl.	W	1.853	100	88	4,7	1.497	80,8	71	3,8	157	8,5
14523370	Schöneck/Vogtl., Stadt	G	874	100	22	2,5	675	77,2	70	8,0	92	10,5
14523370	Schöneck/Vogtl., Stadt	W	1.497	100	30	2,0	1.178	78,7	124	8,3	124	8,3
14523380	Steinberg	G	799	100	25	3,1	666	83,4	48	6,0	51	6,4
14523380	Steinberg	W	1.162	100	37	3,2	978	84,2	67	5,8	69	5,9
14523410	Theuma	G	369	100	44	11,9	263	71,3	18	4,9	34	9,2
14523410	Theuma	W	464	100	54	11,6	334	72,0	26	5,6	37	8,0
14523420	Tirpersdorf	G	531	100	3	(0,6)	411	77,4	20	3,8	90	16,9
14523420	Tirpersdorf	W	677	100	3	(0,4)	526	77,7	24	3,5	110	16,2
14523430	Treuen, Stadt	G	2.166	100	55	2,5	1.715	79,2	181	8,4	193	8,9
14523430	Treuen, Stadt	W	3.520	100	77	2,2	2.772	78,8	384	10,9	252	7,2
14523440	Triebel/Vogtl.	G	439	100	-	-	342	77,9	21	4,8	74	16,9
14523440	Triebel/Vogtl.	W	550	100	-	-	440	80,0	19	3,5	82	14,9
14523450	Weischlitz	G	1.878	100	33	1,8	1.431	76,2	117	6,2	255	13,6

AGS	Kreisfreie Stadt Gemeinde Landkreis Land	Merkmal	Insgesamt absolut	Insgesamt in %	Fernheizung (Fernwärme) absolut	Fernheizung (Fernwärme) in %	Zentralheizung absolut	Zentralheizung in %	Etagenheizung absolut	Etagenheizung in %	Einzel- /Mehrraumöfen (auch Nacht- speicherheizung) absolut	Einzel- /Mehrraumöfen (auch Nacht- speicherheizung) in %
14523450	Weischlitz	W	2.465	100	41	1,7	1.942	78,8	158	6,4	281	11,4
14523460	Werda	G	540	100	5	(0,9)	453	83,9	15	2,8	64	11,9
14523460	Werda	W	723	100	10	1,4	619	85,6	18	2,5	73	10,1
14524	Zwickau	G	65.999	100	2.750	4,2	54.389	82,4	4.647	7,0	3.107	4,7
14524	Zwickau	W	129.377	100	9.885	7,6	104.026	80,4	9.088	7,0	4.432	3,4
14524010	Bernsdorf	G	723	100	16	2,2	619	85,6	39	5,4	31	4,3
14524010	Bernsdorf	W	1.021	100	29	2,8	866	84,8	62	6,1	38	3,7
14524020	Callenberg	G	1.585	100	18	1,1	1.288	81,3	109	6,9	133	8,4
14524020	Callenberg	W	2.205	100	28	1,3	1.805	81,9	164	7,4	158	7,2
14524030	Crimmitschau, Stadt	G	4.121	100	263	6,4	3.218	78,1	350	8,5	238	5,8
14524030	Crimmitschau, Stadt	W	8.283	100	1.103	13,3	5.982	72,2	775	9,4	331	4,0
14524040	Crinitzberg	G	530	100	16	3,0	446	84,2	26	4,9	39	7,4
14524040	Crinitzberg	W	846	100	26	3,1	727	85,9	45	5,3	46	5,4
14524050	Dennheritz	G	433	100	11	2,5	365	84,3	22	5,1	32	7,4
14524050	Dennheritz	W	617	100	13	2,1	518	84,0	35	5,7	46	7,5
14524060	Fraureuth	G	1.252	100	31	2,5	1.013	80,9	92	7,3	94	7,5
14524060	Fraureuth	W	1.986	100	35	1,8	1.607	80,9	183	9,2	132	6,6
14524070	Gersdorf	G	1.059	100	32	3,0	904	85,4	75	7,1	31	2,9
14524070	Gersdorf	W	1.911	100	40	2,1	1.669	87,3	125	6,5	56	2,9
14524080	Glauchau, Stadt	G	4.850	100	142	2,9	3.988	82,2	413	8,5	224	4,6
14524080	Glauchau, Stadt	W	9.430	100	355	3,8	7.746	82,1	829	8,8	369	3,9
14524090	Hartenstein, Stadt	G	1.224	100	16	1,3	1.035	84,6	65	5,3	96	7,8
14524090	Hartenstein, Stadt	W	2.043	100	23	1,1	1.761	86,2	109	5,3	134	6,6
14524100	Hartmannsdorf b. Kirchberg	G	383	100	4	(1,0)	333	86,9	17	4,4	24	6,3
14524100	Hartmannsdorf b. Kirchberg	W	578	100	4	(0,7)	490	84,8	43	7,4	33	5,7
14524110	Hirschfeld	G	349	100	3	(0,9)	286	81,9	24	6,9	23	6,6
14524110	Hirschfeld	W	468	100	3	(0,6)	389	83,1	30	6,4	31	6,6
14524120	Hohenstein-Ernstthal, Stadt	G	2.736	100	123	4,5	2.279	83,3	194	7,1	90	3,3
14524120	Hohenstein-Ernstthal, Stadt	W	5.201	100	410	7,9	4.239	81,5	356	6,8	117	2,2
14524130	Kirchberg, Stadt	G	1.977	100	60	3,0	1.660	84,0	120	6,1	110	5,6
14524130	Kirchberg, Stadt	W	3.545	100	399	11,3	2.769	78,1	194	5,5	139	3,9
14524140	Langenbernsdorf	G	1.188	100	3	(0,3)	1.015	85,4	37	3,1	116	9,8
14524140	Langenbernsdorf	W	1.497	100	5	(0,3)	1.286	85,9	40	2,7	151	10,1
14524150	Langenweißbach	G	694	100	9	(1,3)	589	84,9	38	5,5	51	7,3
14524150	Langenweißbach	W	1.070	100	11	1,0	923	86,3	55	5,1	66	6,2
14524160	Lichtenstein/Sa., Stadt	G	2.271	100	48	2,1	1.933	85,1	159	7,0	97	4,3
14524160	Lichtenstein/Sa., Stadt	W	4.135	100	62	1,5	3.615	87,4	268	6,5	131	3,2
14524170	Lichtentanne	G	1.738	100	34	2,0	1.483	85,3	106	6,1	82	4,7
14524170	Lichtentanne	W	2.867	100	44	1,5	2.473	86,3	178	6,2	123	4,3
14524180	Limbach-Oberfrohna, Stadt	G	4.852	100	144	3,0	4.057	83,6	364	7,5	208	4,3
14524180	Limbach-Oberfrohna, Stadt	W	9.985	100	478	4,8	8.405	84,2	691	6,9	292	2,9
14524190	Meerane, Stadt	G	3.128	100	100	3,2	2.613	83,5	239	7,6	130	4,2
14524190	Meerane, Stadt	W	6.217	100	380	6,1	5.063	81,4	468	7,5	207	3,3
14524200	Mülsen	G	2.997	100	155	5,2	2.443	81,5	214	7,1	124	4,1
14524200	Mülsen	W	5.282	100	742	14,0	3.771	71,4	361	6,8	185	3,5
14524210	Neukirchen/Pleiße	G	1.030	100	48	4,7	838	81,4	62	6,0	52	5,0
14524210	Neukirchen/Pleiße	W	1.818	100	89	4,9	1.508	82,9	114	6,3	74	4,1
14524220	Niederfrohna	G	730	100	17	2,3	593	81,2	57	7,8	48	6,6
14524220	Niederfrohna	W	1.028	100	20	1,9	830	80,7	100	9,7	64	6,2
14524230	Oberlungwitz, Stadt	G	1.364	100	143	10,5	1.081	79,3	83	6,1	36	2,6
14524230	Oberlungwitz, Stadt	W	2.267	100	403	17,8	1.667	73,5	127	5,6	47	2,1
14524240	Oberwiera	G	348	100	4	(1,1)	297	85,3	9	(2,6)	30	8,6
14524240	Oberwiera	W	433	100	4	(0,9)	375	86,6	11	2,5	38	8,8
14524250	Reinsdorf	G	1.856	100	36	1,9	1.602	86,3	123	6,6	70	3,8
14524250	Reinsdorf	W	3.403	100	117	3,4	2.906	85,4	214	6,3	123	3,6
14524260	Remse	G	513	100	-	-	452	88,1	13	2,5	40	7,8
14524260	Remse	W	777	100	-	-	706	90,9	14	1,8	47	6,0
14524270	Schönberg	G	285	100	3	(1,1)	251	88,1	9	(3,2)	19	6,7
14524270	Schönberg	W	372	100	3	(0,8)	330	88,7	10	2,7	24	6,5
14524280	St. Egidien	G	786	100	16	2,0	676	86,0	32	4,1	37	4,7
14524280	St. Egidien	W	1.271	100	39	3,1	1.106	87,0	41	3,2	52	4,1
14524290	Waldenburg, Stadt	G	1.197	100	21	1,8	987	82,5	70	5,8	105	8,8
14524290	Waldenburg, Stadt	W	1.768	100	34	1,9	1.457	82,4	121	6,8	140	7,9
14524300	Werdau, Stadt	G	4.643	100	424	9,1	3.574	77,0	358	7,7	230	5,0
14524300	Werdau, Stadt	W	9.145	100	1.192	13,0	6.791	74,3	743	8,1	343	3,8
14524310	Wildenfels, Stadt	G	1.068	100	13	1,2	906	84,8	62	5,8	71	6,6
14524310	Wildenfels, Stadt	W	1.727	100	32	1,9	1.461	84,6	106	6,1	97	5,6
14524320	Wilkau-Haßlau, Stadt	G	1.767	100	75	4,2	1.482	83,9	129	7,3	65	3,7
14524320	Wilkau-Haßlau, Stadt	W	3.872	100	266	6,9	3.281	84,7	212	5,5	91	2,4
14524330	Zwickau, Stadt, Hochschulstadt	G	12.323	100	729	5,9	10.088	81,9	937	7,6	337	2,7
14524330	Zwickau, Stadt, Hochschulstadt	W	32.317	100	3.511	10,9	25.513	78,9	2.268	7,0	509	1,6
14625	Bautzen	G	73.360	100	2.908	4,0	56.715	77,3	5.041	6,9	7.358	10,0
14625	Bautzen	W	110.083	100	6.333	5,8	84.559	76,8	8.106	7,4	9.191	8,3
14625010	Arnsdorf	G	1.271	100	32	2,5	1.025	80,6	92	7,2	95	7,5
14625010	Arnsdorf	W	1.938	100	54	2,8	1.611	83,1	124	6,4	117	6,0
14625020	Bautzen, Stadt	G	5.027	100	302	6,0	3.889	77,4	508	10,1	257	5,1
14625020	Bautzen, Stadt	W	11.257	100	811	7,2	8.630	76,7	1.305	11,6	361	3,2
14625030	Bernsdorf, Stadt	G	1.927	100	83	4,3	1.453	75,4	145	7,5	200	10,4
14625030	Bernsdorf, Stadt	W	3.059	100	202	6,6	2.224	72,7	245	8,0	298	9,7
14625040	Bischofswerda, Stadt	G	2.080	100	55	2,6	1.708	82,1	143	6,9	140	6,7
14625040	Bischofswerda, Stadt	W	3.627	100	142	3,9	2.962	81,7	258	7,1	225	6,2
14625060	Burkau	G	912	100	25	2,7	673	73,8	54	5,9	142	15,6
14625060	Burkau	W	1.165	100	26	2,2	875	75,1	68	5,8	177	15,2
14625080	Crostitz	G	318	100	8	(2,5)	279	87,7	6	(1,9)	15	4,7
14625080	Crostitz	W	377	100	9	(2,4)	337	89,4	7	(1,9)	16	4,2
14625090	Cunewalde	G	1.362	100	34	2,5	876	64,3	71	5,2	362	26,6
14625090	Cunewalde	W	1.953	100	234	12,0	1.115	57,1	150	7,7	437	22,4
14625100	Demitz-Thumitz	G	779	100	27	3,5	603	77,4	42	5,4	85	10,9
14625100	Demitz-Thumitz	W	1.132	100	48	4,2	887	78,4	65	5,7	105	9,3
14625110	Doberschau-Gaußig	G	1.287	100	14	1,1	963	74,8	84	6,5	186	14,5
14625110	Doberschau-Gaußig	W	1.816	100	23	1,3	1.413	77,8	105	5,8	232	12,8
14625120	Elsterheide	G	1.142	100	30	2,6	903	79,1	98	8,6	78	6,8
14625120	Elsterheide	W	1.512	100	40	2,6	1.197	79,2	131	8,7	95	6,3
14625130	Elstra, Stadt	G	853	100	22	2,6	659	77,3	42	4,9	101	11,8
14625130	Elstra, Stadt	W	1.115	100	37	3,3	840	75,3	62	5,6	121	10,9
14625140	Frankenthal	G	303	100	5	(1,7)	233	76,9	15	5,0	49	16,2
14625140	Frankenthal	W	404	100	6	(1,5)	311	77,0	20	5,0	61	15,1
14625150	Göda	G	1.001	100	13	1,3	787	78,6	52	5,2	134	13,4
14625150	Göda	W	1.323	100	42	3,2	1.039	78,5	61	4,6	156	11,8
14625160	Großdubrau	G	1.323	100	9	(0,7)	1.066	80,6	52	3,9	181	13,7
14625160	Großdubrau	W	1.661	100	10	0,6	1.350	81,3	66	4,0	219	13,2
14625170	Großharthau	G	953	100	9	(0,9)	761	79,9	66	6,9	96	10,1
14625170	Großharthau	W	1.320	100	10	0,8	1.086	82,3	83	6,3	119	9,0

AGS	Kreisfreie Stadt Gemeinde Landkreis Land	Merkmal	Insgesamt absolut	Insgesamt in %	Fernheizung (Fernwärme) absolut	Fernheizung (Fernwärme) in %	Zentralheizung absolut	Zentralheizung in %	Etagenheizung absolut	Etagenheizung in %	Einzel- /Mehrraumöfen (auch Nacht- speicherheizung) absolut	Einzel- /Mehrraumöfen (auch Nacht- speicherheizung) in %
14625180	Großnaundorf	G	318	100	7	(2,2)	255	80,2	17	5,3	34	10,7
14625180	Großnaundorf	W	407	100	7	(1,7)	327	80,3	18	4,4	49	12,0
14625190	Großpostwitz/O.L.	G	829	100	21	2,5	687	82,9	52	6,3	57	6,9
14625190	Großpostwitz/O.L.	W	1.324	100	23	1,7	1.114	84,1	99	7,5	70	5,3
14625200	Großröhrsdorf, Stadt	G	2.499	100	63	2,5	1.987	79,5	164	6,6	247	9,9
14625200	Großröhrsdorf, Stadt	W	4.062	100	103	2,5	3.289	81,0	298	7,3	333	8,2
14625220	Haselbachtal	G	1.312	100	14	1,1	1.010	77,0	59	4,5	205	15,6
14625220	Haselbachtal	W	1.846	100	15	0,8	1.452	78,7	87	4,7	259	14,0
14625230	Hochkirch	G	781	100	4	(0,5)	622	79,6	31	4,0	113	14,5
14625230	Hochkirch	W	961	100	5	(0,5)	773	80,4	42	4,4	127	13,2
14625240	Hoyerswerda, Stadt	G	3.607	100	372	10,3	2.565	71,1	419	11,6	161	4,5
14625240	Hoyerswerda, Stadt	W	5.666	100	850	15,0	3.858	68,1	627	11,1	211	3,7
14625250	Kamenz, Stadt	G	3.386	100	245	7,2	2.555	75,5	239	7,1	276	8,2
14625250	Kamenz, Stadt	W	6.092	100	943	15,5	4.169	68,4	492	8,1	347	5,7
14625270	Königsbrück, Stadt	G	1.222	100	28	2,3	951	77,8	67	5,5	143	11,7
14625270	Königsbrück, Stadt	W	2.092	100	80	3,8	1.672	79,9	90	4,3	190	9,1
14625280	Königswartha	G	927	100	57	6,1	684	73,8	58	6,3	109	11,8
14625280	Königswartha	W	1.291	100	192	14,9	871	67,5	68	5,3	139	10,8
14625290	Kubschütz	G	876	100	4	(0,5)	676	77,2	45	5,1	146	16,7
14625290	Kubschütz	W	1.092	100	4	(0,4)	841	77,0	64	5,9	174	15,9
14625300	Laußnitz	G	634	100	6	(0,9)	499	78,7	24	3,8	99	15,6
14625300	Laußnitz	W	841	100	7	(0,8)	666	79,2	31	3,7	131	15,6
14625310	Lauta, Stadt	G	2.149	100	151	7,0	1.618	75,3	180	8,4	158	7,4
14625310	Lauta, Stadt	W	2.874	100	295	10,3	2.127	74,0	234	8,1	175	6,1
14625320	Lichtenberg	G	492	100	24	4,9	385	78,3	47	9,6	32	6,5
14625320	Lichtenberg	W	740	100	48	6,5	574	77,6	64	8,6	45	6,1
14625330	Lohsa	G	1.730	100	42	2,4	1.382	79,9	115	6,6	161	9,3
14625330	Lohsa	W	2.451	100	52	2,1	2.009	82,0	138	5,6	192	7,8
14625340	Malschwitz	G	1.619	100	20	1,2	1.223	75,5	84	5,2	264	16,3
14625340	Malschwitz	W	1.981	100	29	1,5	1.479	74,7	106	5,4	331	16,7
14625350	Nebelschütz	G	354	100	17	4,8	307	86,7	21	5,9	16	4,5
14625350	Nebelschütz	W	454	100	23	5,1	385	84,8	29	6,4	17	3,7
14625360	Neschwitz	G	857	100	11	1,3	661	77,1	47	5,5	109	12,7
14625360	Neschwitz	W	1.083	100	34	3,1	827	76,4	53	4,9	144	13,3
14625370	Neukirch	G	562	100	4	(0,7)	451	80,2	18	3,2	82	14,6
14625370	Neukirch	W	791	100	4	(0,5)	619	78,3	16	2,0	126	15,9
14625380	Neukirch/Lausitz	G	1.411	100	41	2,9	1.084	76,8	82	5,8	189	13,4
14625380	Neukirch/Lausitz	W	1.843	100	62	3,4	1.382	75,0	126	6,8	253	13,7
14625390	Obergurig	G	716	100	15	2,1	572	79,9	41	5,7	83	11,6
14625390	Obergurig	W	948	100	17	1,8	773	81,5	61	6,4	89	9,4
14625410	Ohorn	G	768	100	18	2,3	630	82,0	48	6,3	64	8,3
14625410	Ohorn	W	1.034	100	21	2,0	838	81,0	77	7,4	89	8,6
14625420	Oßling	G	716	100	33	4,6	555	77,5	54	7,5	62	8,7
14625420	Oßling	W	889	100	37	4,2	708	79,6	63	7,1	68	7,6
14625430	Ottendorf-Okrilla	G	3.041	100	104	3,4	2.497	82,1	252	8,3	143	4,7
14625430	Ottendorf-Okrilla	W	4.208	100	233	5,5	3.401	80,8	346	8,2	173	4,1
14625440	Panschwitz-Kuckau	G	580	100	9	(1,6)	498	85,9	15	2,6	43	7,4
14625440	Panschwitz-Kuckau	W	823	100	11	1,3	706	85,8	41	5,0	53	6,4
14625450	Pulsnitz, Stadt	G	1.829	100	120	6,6	1.383	75,6	115	6,3	177	9,7
14625450	Pulsnitz, Stadt	W	3.164	100	312	9,9	2.357	74,5	212	6,7	237	7,5
14625460	Puschwitz	G	247	100	4	(1,6)	190	76,9	4	(1,6)	38	15,4
14625460	Puschwitz	W	415	100	4	(1,0)	357	86,0	4	(1,0)	39	9,4
14625470	Räckelwitz	G	332	100	20	6,0	263	79,2	17	5,1	25	7,5
14625470	Räckelwitz	W	391	100	23	5,9	311	79,5	28	7,2	26	6,6
14625480	Radeberg, Stadt	G	3.557	100	234	6,6	2.850	80,1	259	7,3	150	4,2
14625480	Radeberg, Stadt	W	6.292	100	495	7,9	5.057	80,4	415	6,6	208	3,3
14625490	Radibor	G	1.063	100	125	11,8	730	68,7	48	4,5	132	12,4
14625490	Radibor	W	1.227	100	137	11,2	855	69,7	60	4,9	151	12,3
14625500	Ralbitz-Rosenthal	G	519	100	17	3,3	455	87,7	19	3,7	24	4,6
14625500	Ralbitz-Rosenthal	W	633	100	32	5,1	546	86,3	23	3,6	29	4,6
14625510	Rammenau	G	476	100	21	4,4	349	73,3	29	6,1	79	16,6
14625510	Rammenau	W	600	100	22	3,7	449	74,8	41	6,8	89	14,8
14625525	Schirgiswalde-Kirschau, Stadt	G	1.911	100	42	2,2	1.428	74,7	154	8,1	260	13,6
14625525	Schirgiswalde-Kirschau, Stadt	W	2.732	100	64	2,3	2.035	74,5	285	10,4	313	11,5
14625530	Schmölln-Putzkau	G	1.080	100	11	1,0	862	79,8	37	3,4	145	13,4
14625530	Schmölln-Putzkau	W	1.397	100	25	1,8	1.112	79,6	63	4,5	175	12,5
14625550	Schwepnitz	G	772	100	19	2,5	582	75,4	54	7,0	95	12,3
14625550	Schwepnitz	W	1.036	100	58	5,6	783	75,6	73	7,0	100	9,7
14625560	Sohland a. d. Spree	G	2.240	100	62	2,8	1.670	74,6	126	5,6	362	16,2
14625560	Sohland a. d. Spree	W	2.898	100	70	2,4	2.184	75,4	189	6,5	427	14,7
14625570	Spreetal	G	645	100	17	2,6	481	74,6	59	9,1	70	10,9
14625570	Spreetal	W	827	100	17	2,1	634	76,7	74	8,9	82	9,9
14625580	Steina	G	586	100	13	2,2	460	78,5	18	3,1	95	16,2
14625580	Steina	W	731	100	9	(1,2)	583	79,8	20	2,7	110	15,0
14625590	Steinigtwolmsdorf	G	1.031	100	18	1,7	802	77,8	58	5,6	134	13,0
14625590	Steinigtwolmsdorf	W	1.355	100	21	1,5	1.051	77,6	86	6,3	174	12,8
14625600	Wachau	G	1.293	100	41	3,2	1.035	80,0	102	7,9	91	7,0
14625600	Wachau	W	1.918	100	49	2,6	1.592	83,0	128	6,7	121	6,3
14625610	Weißenberg, Stadt	G	1.038	100	20	1,9	753	72,5	60	5,8	175	16,9
14625610	Weißenberg, Stadt	W	1.363	100	34	2,5	1.017	74,6	69	5,1	204	15,0
14625630	Wilthen, Stadt	G	1.036	100	80	7,7	757	73,1	91	8,8	101	9,7
14625630	Wilthen, Stadt	W	1.306	100	102	7,8	947	72,5	128	9,8	109	8,3
14625640	Wittichenau, Stadt	G	1.758	100	66	3,8	1.444	82,1	124	7,1	80	4,6
14625640	Wittichenau, Stadt	W	2.337	100	84	3,6	1.960	83,9	167	7,1	89	3,8
14626	Görlitz	G	60.434	100	2.375	3,9	44.634	73,9	4.568	7,6	7.840	13,0
14626	Görlitz	W	99.274	100	5.678	5,7	73.115	73,6	8.795	8,9	10.120	10,2
14626010	Bad Muskau, Stadt	G	875	100	39	4,5	733	83,8	40	4,6	57	6,5
14626010	Bad Muskau, Stadt	W	1.325	100	50	3,8	1.126	85,0	58	4,4	85	6,4
14626020	Beiersdorf	G	403	100	11	2,7	269	66,7	17	4,2	92	22,8
14626020	Beiersdorf	W	493	100	11	2,2	346	70,2	20	4,1	106	21,5
14626030	Bernstadt a. d. Eigen, Stadt	G	1.087	100	8	(0,7)	717	66,0	52	4,8	295	27,1
14626030	Bernstadt a. d. Eigen, Stadt	W	1.611	100	11	0,7	1.134	70,4	71	4,4	377	23,4
14626050	Bertsdorf-Hörnitz	G	825	100	30	3,6	622	75,4	60	7,3	104	12,6
14626050	Bertsdorf-Hörnitz	W	989	100	34	3,4	742	75,0	79	8,0	125	12,6
14626060	Boxberg/O.L.	G	1.435	100	73	5,1	1.034	72,1	93	6,5	200	13,9
14626060	Boxberg/O.L.	W	1.769	100	86	4,9	1.305	73,8	106	6,0	225	12,7
14626070	Dürrhennersdorf	G	305	100	-	-	208	68,2	12	3,9	70	23,0
14626070	Dürrhennersdorf	W	449	100	-	-	328	73,1	19	4,2	82	18,3
14626085	Ebersbach-Neugersdorf, Stadt	G	3.081	100	120	3,9	2.144	69,6	320	10,4	422	13,7
14626085	Ebersbach-Neugersdorf, Stadt	W	4.500	100	196	4,4	3.118	69,3	530	11,8	522	11,6
14626100	Gablenz	G	609	100	16	2,6	491	80,6	37	6,1	41	6,7
14626100	Gablenz	W	720	100	21	2,9	577	80,1	52	7,2	40	5,6
14626110	Görlitz, Stadt, Hochschulstadt	G	6.346	100	268	4,2	5.100	80,4	661	10,4	228	3,6
14626110	Görlitz, Stadt, Hochschulstadt	W	19.690	100	839	4,3	15.902	80,8	2.172	11,0	564	2,9
14626120	Groß Düben	G	371	100	10	2,7	325	87,6	26	7,0	10	2,7

AGS	Kreisfreie Stadt Gemeinde Landkreis Land	Merkmal	Insgesamt absolut	Insgesamt in %	Fernheizung (Fernwärme) absolut	Fernheizung (Fernwärme) in %	Zentralheizung absolut	Zentralheizung in %	Etagenheizung absolut	Etagenheizung in %	Einzel- /Mehrraumöfen (auch Nacht- speicherheizung) absolut	Einzel- /Mehrraumöfen (auch Nacht- speicherheizung) in %
14626120	Groß Düben	W	488	100	25	5,1	420	86,1	24	4,9	12	2,5
14626140	Großschönau	G	1.557	100	46	3,0	1.163	74,7	158	10,1	179	11,5
14626140	Großschönau	W	2.197	100	126	5,7	1.561	71,1	258	11,7	245	11,2
14626150	Großschweidnitz	G	365	100	12	3,3	290	79,5	33	9,0	26	7,1
14626150	Großschweidnitz	W	530	100	19	3,6	414	78,1	53	10,0	36	6,8
14626160	Hähnichen	G	456	100	4	(0,9)	315	69,1	33	7,2	90	19,7
14626160	Hähnichen	W	548	100	4	(0,7)	383	69,9	43	7,8	94	17,2
14626170	Hainewalde	G	562	100	-	-	415	73,8	34	6,0	107	19,0
14626170	Hainewalde	W	735	100	-	-	548	74,6	50	6,8	126	17,1
14626180	Herrnhut, Stadt	G	1.806	100	29	1,6	1.175	65,1	126	7,0	451	25,0
14626180	Herrnhut, Stadt	W	2.366	100	33	1,4	1.553	65,6	195	8,2	554	23,4
14626190	Hohendubrau	G	693	100	-	-	515	74,3	44	6,3	124	17,9
14626190	Hohendubrau	W	819	100	-	-	607	74,1	54	6,6	144	17,6
14626200	Horka	G	652	100	20	3,1	505	77,5	39	6,0	77	11,8
14626200	Horka	W	785	100	23	2,9	592	75,4	54	6,9	104	13,2
14626210	Jonsdorf, Kurort	G	552	100	7	(1,3)	484	87,7	23	4,2	35	6,3
14626210	Jonsdorf, Kurort	W	687	100	7	(1,0)	601	87,5	26	3,8	46	6,7
14626230	Kodersdorf	G	746	100	15	2,0	610	81,8	35	4,7	73	9,8
14626230	Kodersdorf	W	973	100	14	1,4	794	81,6	62	6,4	86	8,8
14626240	Königshain	G	408	100	16	3,9	316	77,5	22	5,4	55	13,5
14626240	Königshain	W	518	100	21	4,1	398	76,8	36	6,9	60	11,6
14626245	Kottmar	G	2.658	100	69	2,6	1.778	66,9	203	7,6	561	21,1
14626245	Kottmar	W	3.458	100	76	2,2	2.310	66,8	302	8,7	722	20,9
14626250	Krauschwitz i.d. O.L.	G	1.138	100	30	2,6	874	76,8	82	7,2	127	11,2
14626250	Krauschwitz i.d. O.L.	W	1.542	100	67	4,3	1.162	75,4	105	6,8	156	10,1
14626260	Kreba-Neudorf	G	365	100	12	3,3	246	67,4	33	9,0	63	17,3
14626260	Kreba-Neudorf	W	439	100	12	2,7	307	69,9	37	8,4	75	17,1
14626270	Lawalde	G	663	100	-	-	493	74,4	29	4,4	125	18,9
14626270	Lawalde	W	798	100	-	-	604	75,7	32	4,0	145	18,2
14626280	Leutersdorf	G	1.176	100	20	1,7	891	75,8	93	7,9	152	12,9
14626280	Leutersdorf	W	1.615	100	30	1,9	1.217	75,4	148	9,2	195	12,1
14626290	Löbau, Stadt	G	2.813	100	176	6,3	2.081	74,0	235	8,4	280	10,0
14626290	Löbau, Stadt	W	5.201	100	744	14,3	3.571	68,7	453	8,7	353	6,8
14626300	Markersdorf	G	1.370	100	19	1,4	1.097	80,1	73	5,3	153	11,2
14626300	Markersdorf	W	1.699	100	19	1,1	1.361	80,1	83	4,9	194	11,4
14626310	Mittelherwigsdorf	G	1.278	100	18	1,4	946	74,0	54	4,2	252	19,7
14626310	Mittelherwigsdorf	W	1.618	100	23	1,4	1.213	75,0	73	4,5	295	18,2
14626320	Mücka	G	388	100	3	(0,8)	254	65,5	22	5,7	100	25,8
14626320	Mücka	W	434	100	3	(0,7)	292	67,3	24	5,5	110	25,3
14626330	Neißeau	G	627	100	9	(1,4)	504	80,4	32	5,1	68	10,8
14626330	Neißeau	W	772	100	17	2,2	591	76,6	37	4,8	113	14,6
14626350	Neusalza-Spremberg, Stadt	G	1.081	100	27	2,5	758	70,1	87	8,0	188	17,4
14626350	Neusalza-Spremberg, Stadt	W	1.525	100	34	2,2	1.053	69,0	135	8,9	265	17,4
14626370	Niesky, Stadt	G	2.333	100	177	7,6	1.688	72,4	195	8,4	229	9,8
14626370	Niesky, Stadt	W	3.085	100	266	8,6	2.163	70,1	297	9,6	263	8,5
14626390	Oderwitz	G	1.615	100	49	3,0	1.172	72,6	133	8,2	252	15,6
14626390	Oderwitz	W	2.209	100	56	2,5	1.619	73,3	203	9,2	316	14,3
14626400	Olbersdorf	G	960	100	51	5,3	750	78,1	75	7,8	70	7,3
14626400	Olbersdorf	W	1.385	100	102	7,4	1.014	73,2	135	9,7	102	7,4
14626410	Oppach	G	709	100	12	1,7	487	68,7	58	8,2	134	18,9
14626410	Oppach	W	923	100	17	1,8	646	70,0	72	7,8	168	18,2
14626420	Ostritz, Stadt	G	673	100	229	34,0	298	44,3	15	2,2	130	19,3
14626420	Ostritz, Stadt	W	882	100	311	35,3	390	44,2	26	2,9	159	18,0
14626430	Oybin	G	523	100	11	2,1	430	82,2	22	4,2	53	10,1
14626430	Oybin	W	706	100	14	2,0	585	82,9	35	5,0	68	9,6
14626440	Quitzdorf am See	G	484	100	9	(1,9)	359	74,2	23	4,8	83	17,1
14626440	Quitzdorf am See	W	576	100	11	1,9	415	72,0	27	4,7	100	17,4
14626450	Reichenbach/O.L., Stadt	G	1.469	100	21	1,4	1.147	78,1	77	5,2	208	14,2
14626450	Reichenbach/O.L., Stadt	W	1.987	100	27	1,4	1.584	79,7	102	5,1	248	12,5
14626460	Rietschen	G	859	100	42	4,9	611	71,1	47	5,5	134	15,6
14626460	Rietschen	W	1.121	100	54	4,8	810	72,3	70	6,2	165	14,7
14626470	Rosenbach	G	549	100	-	-	387	70,5	29	5,3	127	23,1
14626470	Rosenbach	W	657	100	-	-	464	70,6	33	5,0	153	23,3
14626480	Rothenburg/O.L., Stadt	G	1.287	100	60	4,7	970	75,4	66	5,1	169	13,1
14626480	Rothenburg/O.L., Stadt	W	1.816	100	235	12,9	1.248	68,7	102	5,6	201	11,1
14626490	Schleife	G	860	100	50	5,8	695	80,8	32	3,7	61	7,1
14626490	Schleife	W	1.099	100	63	5,7	906	82,4	36	3,3	67	6,1
14626500	Schönau-Berzdorf a. d. Eigen	G	433	100	21	4,8	325	75,1	19	4,4	65	15,0
14626500	Schönau-Berzdorf a. d. Eigen	W	696	100	43	6,2	540	77,6	29	4,2	78	11,2
14626510	Schönbach	G	419	100	-	-	294	70,2	15	3,6	105	25,1
14626510	Schönbach	W	498	100	-	-	350	70,3	17	3,4	125	25,1
14626520	Schöpstal	G	833	100	27	3,2	653	78,4	40	4,8	105	12,6
14626520	Schöpstal	W	1.085	100	38	3,5	849	78,2	56	5,2	134	12,4
14626530	Seifhennersdorf, Stadt	G	1.097	100	24	2,2	788	71,8	94	8,6	179	16,3
14626530	Seifhennersdorf, Stadt	W	1.697	100	30	1,8	1.212	71,4	176	10,4	249	14,7
14626560	Trebendorf	G	293	100	18	6,1	222	75,8	19	6,5	26	8,9
14626560	Trebendorf	W	355	100	21	5,9	275	77,5	22	6,2	25	7,0
14626570	Vierkirchen	G	630	100	10	1,6	507	80,5	15	2,4	88	14,0
14626570	Vierkirchen	W	746	100	10	1,3	603	80,8	21	2,8	109	14,6
14626580	Waldhufen	G	872	100	-	-	684	78,4	18	2,1	149	17,1
14626580	Waldhufen	W	1.081	100	-	-	853	78,9	22	2,0	181	16,7
14626590	Weißkeißel	G	471	100	22	4,7	362	76,9	46	9,8	34	7,2
14626590	Weißkeißel	W	563	100	26	4,6	430	76,4	68	12,1	36	6,4
14626600	Weißwasser/O.L., Stadt	G	2.039	100	209	10,3	1.523	74,7	196	9,6	75	3,7
14626600	Weißwasser/O.L., Stadt	W	4.122	100	660	16,0	2.933	71,2	344	8,3	135	3,3
14626610	Zittau, Stadt, Hochschulstadt	G	4.334	100	235	5,4	2.929	67,6	541	12,5	555	12,8
14626610	Zittau, Stadt, Hochschulstadt	W	10.693	100	1.144	10,7	7.095	66,4	1.520	14,2	805	7,5
14627	Meißen	G	54.300	100	2.466	4,5	42.936	79,1	3.776	7,0	4.112	7,6
14627	Meißen	W	93.357	100	7.789	8,3	71.748	76,9	6.608	7,1	5.536	5,9
14627010	Coswig, Stadt	G	3.123	100	235	7,5	2.492	79,8	231	7,4	127	4,1
14627010	Coswig, Stadt	W	5.933	100	755	12,7	4.545	76,6	388	6,5	169	2,8
14627020	Diera-Zehren	G	1.170	100	24	2,1	915	78,2	71	6,1	136	11,6
14627020	Diera-Zehren	W	1.620	100	58	3,6	1.280	79,0	87	5,4	164	10,1
14627030	Ebersbach	G	1.377	100	32	2,3	1.132	82,2	64	4,6	121	8,8
14627030	Ebersbach	W	1.797	100	38	2,1	1.485	82,6	79	4,4	167	9,3
14627040	Glaubitz	G	622	100	26	4,2	487	78,3	48	7,7	45	7,2
14627040	Glaubitz	W	783	100	28	3,6	630	80,5	55	7,0	52	6,6
14627050	Gröditz, Stadt	G	1.192	100	91	7,6	921	77,3	63	5,3	79	6,6
14627050	Gröditz, Stadt	W	1.772	100	292	16,5	1.270	71,7	78	4,4	102	5,8
14627060	Großenhain, Stadt	G	4.148	100	185	4,5	3.172	76,5	370	8,9	328	7,9
14627060	Großenhain, Stadt	W	6.927	100	405	5,8	5.242	75,7	730	10,5	435	6,3
14627070	Hirschstein	G	683	100	4	(0,6)	515	75,4	37	5,4	112	16,4
14627070	Hirschstein	W	882	100	4	(0,5)	673	76,3	49	5,6	133	15,1
14627080	Käbschütztal	G	831	100	11	1,3	600	72,2	54	6,5	150	18,1
14627080	Käbschütztal	W	1.234	100	31	2,5	903	73,2	83	6,7	199	16,1

AGS	Kreisfreie Stadt Gemeinde Landkreis Land	Merkmal	Insgesamt absolut	Insgesamt in %	Fernheizung (Fernwärme) absolut	Fernheizung (Fernwärme) in %	Zentralheizung absolut	Zentralheizung in %	Etagenheizung absolut	Etagenheizung in %	Einzel- /Mehrraumöfen (auch Nacht- speicherheizung) absolut	Einzel- /Mehrraumöfen (auch Nacht- speicherheizung) in %
14627100	Klipphausen	G	3.206	100	101	3,2	2.526	78,8	211	6,6	291	9,1
14627100	Klipphausen	W	4.561	100	130	2,9	3.651	80,0	281	6,2	360	7,9
14627110	Lampertswalde	G	870	100	8	(0,9)	692	79,5	40	4,6	111	12,8
14627110	Lampertswalde	W	1.126	100	9	(0,8)	866	76,9	92	8,2	134	11,9
14627130	Lommatzsch, Stadt	G	1.284	100	17	1,3	942	73,4	127	9,9	165	12,9
14627130	Lommatzsch, Stadt	W	2.277	100	25	1,1	1.645	72,2	309	13,6	253	11,1
14627140	Meißen, Stadt	G	3.878	100	483	12,5	2.886	74,4	288	7,4	186	4,8
14627140	Meißen, Stadt	W	10.988	100	2.896	26,4	7.004	63,7	686	6,2	319	2,9
14627150	Moritzburg	G	2.530	100	74	2,9	2.163	85,5	115	4,5	133	5,3
14627150	Moritzburg	W	3.520	100	96	2,7	3.065	87,1	148	4,2	160	4,5
14627170	Niederau	G	1.195	100	31	2,6	990	82,8	67	5,6	93	7,8
14627170	Niederau	W	1.743	100	38	2,2	1.492	85,6	94	5,4	106	6,1
14627180	Nossen, Stadt	G	2.883	100	43	1,5	2.176	75,5	187	6,5	432	15,0
14627180	Nossen, Stadt	W	4.631	100	90	1,9	3.540	76,4	338	7,3	609	13,2
14627190	Nünchritz	G	1.486	100	37	2,5	1.168	78,6	121	8,1	118	7,9
14627190	Nünchritz	W	2.018	100	79	3,9	1.478	73,2	136	6,7	148	7,3
14627200	Priestewitz	G	946	100	13	1,4	746	78,9	55	5,8	107	11,3
14627200	Priestewitz	W	1.266	100	14	1,1	1.027	81,1	67	5,3	131	10,3
14627210	Radebeul, Stadt	G	6.853	100	207	3,0	5.798	84,6	510	7,4	261	3,8
14627210	Radebeul, Stadt	W	13.389	100	325	2,4	11.517	86,0	999	7,5	352	2,6
14627220	Radeburg, Stadt	G	1.804	100	69	3,8	1.498	83,0	107	5,9	92	5,1
14627220	Radeburg, Stadt	W	2.722	100	100	3,7	2.182	80,2	217	8,0	110	4,0
14627230	Riesa, Stadt	G	4.285	100	478	11,2	3.097	72,3	431	10,1	204	4,8
14627230	Riesa, Stadt	W	9.236	100	1.402	15,2	6.463	70,0	856	9,3	367	4,0
14627240	Röderaue	G	816	100	9	(1,1)	648	79,4	41	5,0	110	13,5
14627240	Röderaue	W	1.006	100	9	(0,9)	810	80,5	50	5,0	119	11,8
14627250	Schönfeld	G	560	100	3	(0,5)	488	87,1	19	3,4	46	8,2
14627250	Schönfeld	W	726	100	3	(0,4)	620	85,4	26	3,6	76	10,5
14627260	Stauchitz	G	985	100	10	1,0	777	78,9	57	5,8	122	12,4
14627260	Stauchitz	W	1.379	100	15	1,1	1.127	81,7	67	4,9	148	10,7
14627270	Strehla, Stadt	G	1.063	100	71	6,7	823	77,4	84	7,9	67	6,3
14627270	Strehla, Stadt	W	1.617	100	111	6,9	1.264	78,2	136	8,4	85	5,3
14627290	Thiendorf	G	1.175	100	9	(0,8)	922	78,5	73	6,2	147	12,5
14627290	Thiendorf	W	1.627	100	32	2,0	1.231	75,7	94	5,8	236	14,5
14627310	Weinböhla	G	3.153	100	101	3,2	2.654	84,2	190	6,0	154	4,9
14627310	Weinböhla	W	4.936	100	208	4,2	4.218	85,5	268	5,4	179	3,6
14627340	Wülknitz	G	523	100	12	2,3	414	79,2	21	4,0	56	10,7
14627340	Wülknitz	W	705	100	15	2,1	569	80,7	27	3,8	72	10,2
14627360	Zeithain	G	1.650	100	99	6,0	1.287	78,0	109	6,6	127	7,7
14627360	Zeithain	W	2.938	100	594	20,2	1.962	66,8	185	6,3	149	5,1
14628	Sächsische Schweiz-Osterzgebirge	G	53.916	100	1.979	3,7	43.171	80,1	3.793	7,0	4.031	7,5
14628	Sächsische Schweiz-Osterzgebirge	W	93.428	100	5.996	6,4	73.772	79,0	6.628	7,1	5.669	6,1
14628010	Altenberg, Stadt	G	2.249	100	54	2,4	1.861	82,7	90	4,0	205	9,1
14628010	Altenberg, Stadt	W	3.338	100	142	4,3	2.728	81,7	160	4,8	261	7,8
14628020	Bad Gottleuba-Berggießhübel, Stadt	G	1.508	100	44	2,9	1.212	80,4	93	6,2	126	8,4
14628020	Bad Gottleuba-Berggießhübel, Stadt	W	2.248	100	74	3,3	1.862	82,8	123	5,5	149	6,6
14628030	Bad Schandau, Stadt	G	973	100	21	2,2	770	79,1	75	7,7	88	9,0
14628030	Bad Schandau, Stadt	W	1.808	100	30	1,7	1.472	81,4	152	8,4	126	7,0
14628040	Bahretal	G	627	100	14	2,2	513	81,8	42	6,7	45	7,2
14628040	Bahretal	W	927	100	19	2,0	781	84,3	57	6,1	58	6,3
14628050	Bannewitz	G	2.824	100	128	4,5	2.353	83,3	194	6,9	88	3,1
14628050	Bannewitz	W	4.841	100	191	3,9	4.110	84,9	260	5,4	207	4,3
14628060	Dippoldiswalde, Stadt	G	3.484	100	72	2,1	2.871	82,4	208	6,0	274	7,9
14628060	Dippoldiswalde, Stadt	W	5.319	100	104	2,0	4.384	82,4	371	7,0	380	7,1
14628070	Dohma	G	573	100	10	1,7	466	81,3	44	7,7	40	7,0
14628070	Dohma	W	930	100	19	2,0	781	84,0	67	7,2	50	5,4
14628080	Dohna, Stadt	G	1.614	100	57	3,5	1.345	83,3	128	7,9	56	3,5
14628080	Dohna, Stadt	W	2.578	100	83	3,2	2.159	83,7	232	9,0	71	2,8
14628090	Dorfhain	G	332	100	10	3,0	270	81,3	37	11,1	13	3,9
14628090	Dorfhain	W	464	100	12	2,6	372	80,2	54	11,6	24	5,2
14628100	Dürrröhrsdorf-Dittersbach	G	1.259	100	14	1,1	926	73,6	87	6,9	201	16,0
14628100	Dürrröhrsdorf-Dittersbach	W	1.837	100	15	0,8	1.330	72,4	147	8,0	299	16,3
14628110	Freital, Stadt	G	6.415	100	346	5,4	5.275	82,2	456	7,1	235	3,7
14628110	Freital, Stadt	W	12.935	100	1.361	10,5	10.322	79,8	755	5,8	310	2,4
14628130	Glashütte, Stadt	G	1.776	100	45	2,5	1.413	79,6	99	5,6	188	10,6
14628130	Glashütte, Stadt	W	2.740	100	87	3,2	2.155	78,6	204	7,4	250	9,1
14628140	Gohrisch	G	629	100	6	(1,0)	503	80,0	47	7,5	60	9,5
14628140	Gohrisch	W	950	100	11	1,2	754	79,4	73	7,7	101	10,6
14628150	Hartmannsdorf-Reichenau	G	340	100	-	-	225	66,2	39	11,5	69	20,3
14628150	Hartmannsdorf-Reichenau	W	483	100	-	-	322	66,7	60	12,4	91	18,8
14628160	Heidenau, Stadt	G	1.505	100	191	12,7	1.110	73,8	121	8,0	51	3,4
14628160	Heidenau, Stadt	W	4.078	100	763	18,7	2.882	70,7	295	7,2	92	2,3
14628170	Hermisdorf/Erzgeb.	G	251	100	3	(1,2)	188	74,9	15	6,0	42	16,7
14628170	Hermisdorf/Erzgeb.	W	356	100	3	(0,8)	267	75,0	28	7,9	62	17,4
14628190	Hohnstein, Stadt	G	1.004	100	14	1,4	748	74,5	58	5,8	158	15,7
14628190	Hohnstein, Stadt	W	1.452	100	19	1,3	1.085	74,7	94	6,5	219	15,1
14628205	Klingenberg	G	1.856	100	23	1,2	1.445	77,9	137	7,4	224	12,1
14628205	Klingenberg	W	2.772	100	39	1,4	2.179	78,6	212	7,6	300	10,8
14628210	Königstein/Sächs. Schw., Stadt	G	573	100	13	2,3	442	77,1	57	9,9	52	9,1
14628210	Königstein/Sächs. Schw., Stadt	W	1.067	100	39	3,7	781	73,2	117	11,0	100	9,4
14628220	Kreischa	G	1.270	100	48	3,8	1.004	79,1	122	9,6	75	5,9
14628220	Kreischa	W	2.075	100	61	2,9	1.666	80,3	210	10,1	105	5,1
14628230	Liebstadt, Stadt	G	398	100	-	-	305	76,6	12	3,0	65	16,3
14628230	Liebstadt, Stadt	W	530	100	-	-	415	78,3	18	3,4	78	14,7
14628240	Lohmen	G	879	100	26	3,0	678	77,1	83	9,4	76	8,6
14628240	Lohmen	W	1.306	100	35	2,7	1.036	79,3	112	8,6	104	8,0
14628250	Müglitztal	G	577	100	15	2,6	461	79,9	46	8,0	49	8,5
14628250	Müglitztal	W	826	100	37	4,5	642	77,7	66	8,0	67	8,1
14628260	Neustadt in Sachsen, Stadt	G	2.654	100	91	3,4	2.082	78,4	164	6,2	285	10,7
14628260	Neustadt in Sachsen, Stadt	W	4.481	100	397	8,9	3.380	75,4	280	6,2	360	8,0
14628270	Pirna, Stadt	G	5.689	100	412	7,2	4.479	78,7	494	8,7	225	4,0
14628270	Pirna, Stadt	W	12.357	100	1.893	15,3	9.003	72,9	1.029	8,3	325	2,6
14628300	Rabenau, Stadt	G	1.152	100	22	1,9	937	81,3	88	7,6	80	6,9
14628300	Rabenau, Stadt	W	1.929	100	50	2,6	1.571	81,4	155	8,0	117	6,1
14628310	Rathen, Kurort	G	125	100	3	(2,4)	107	85,6	5	(4,0)	12	9,6
14628310	Rathen, Kurort	W	200	100	3	(1,5)	153	76,5	12	6,0	26	13,0
14628320	Rathmannsdorf	G	258	100	7	(2,7)	188	72,9	24	9,3	39	15,1
14628320	Rathmannsdorf	W	463	100	9	(1,9)	338	73,0	43	9,3	61	13,2
14628330	Reinhardtsdorf-Schöna	G	462	100	4	(0,9)	363	78,6	20	4,3	59	12,8
14628330	Reinhardtsdorf-Schöna	W	694	100	7	(1,0)	561	80,8	24	3,5	79	11,4
14628340	Rosenthal-Bielatal	G	531	100	4	(0,8)	424	79,8	24	4,5	73	13,7
14628340	Rosenthal-Bielatal	W	691	100	4	(0,6)	550	79,6	32	4,6	92	13,3
14628360	Sebnitz, Stadt	G	2.255	100	32	1,4	1.750	77,6	158	7,0	252	11,2
14628360	Sebnitz, Stadt	W	3.853	100	70	1,8	3.056	79,3	312	8,1	337	8,7
14628370	Stadt Wehlen, Stadt	G	470	100	17	3,6	353	75,1	44	9,4	43	9,1

AGS	Kreisfreie Stadt Gemeinde Landkreis Land	Merkmal	Insgesamt absolut	Insgesamt in %	Fernheizung (Fernwärme) absolut	Fernheizung (Fernwärme) in %	Zentralheizung absolut	Zentralheizung in %	Etagenheizung absolut	Etagenheizung in %	Einzel- /Mehrraumöfen (auch Nacht- speicherheizung) absolut	Einzel- /Mehrraumöfen (auch Nacht- speicherheizung) in %
14628370	Stadt Wehlen, Stadt	W	758	100	18	2,4	569	75,1	83	10,9	64	8,4
14628380	Stolpen, Stadt	G	1.599	100	31	1,9	1.309	81,9	77	4,8	153	9,6
14628380	Stolpen, Stadt	W	2.515	100	47	1,9	2.085	82,9	145	5,8	219	8,7
14628390	Struppen	G	853	100	29	3,4	674	79,0	66	7,7	62	7,3
14628390	Struppen	W	1.178	100	38	3,2	925	78,5	87	7,4	94	8,0
14628400	Tharandt, Stadt	G	1.440	100	32	2,2	1.212	84,2	104	7,2	73	5,1
14628400	Tharandt, Stadt	W	2.361	100	45	1,9	1.939	82,1	232	9,8	111	4,7
14628410	Wilsdruff, Stadt	G	3.525	100	149	4,2	2.901	82,3	236	6,7	188	5,3
14628410	Wilsdruff, Stadt	W	6.112	100	274	4,5	5.152	84,3	327	5,4	281	4,6
14729	Leipzig	G	66.642	100	2.589	3,9	52.479	78,7	5.465	8,2	4.642	7,0
14729	Leipzig	W	105.894	100	5.977	5,6	82.061	77,5	9.471	8,9	6.225	5,9
14729010	Bad Lausick, Stadt	G	2.349	100	81	3,4	1.781	75,8	212	9,0	243	10,3
14729010	Bad Lausick, Stadt	W	3.927	100	387	9,9	2.456	62,5	507	12,9	515	13,1
14729020	Belgershain	G	1.029	100	49	4,8	820	79,7	59	5,7	90	8,7
14729020	Belgershain	W	1.556	100	78	5,0	1.242	79,8	63	4,0	152	9,8
14729030	Bennewitz	G	1.691	100	60	3,5	1.280	75,7	112	6,6	221	13,1
14729030	Bennewitz	W	2.295	100	84	3,7	1.769	77,1	138	6,0	280	12,2
14729040	Böhlen, Stadt	G	1.221	100	63	5,2	993	81,3	109	8,9	34	2,8
14729040	Böhlen, Stadt	W	2.660	100	290	10,9	2.119	79,7	169	6,4	37	1,4
14729050	Borna, Stadt	G	3.101	100	224	7,2	2.388	77,0	290	9,4	127	4,1
14729050	Borna, Stadt	W	5.475	100	501	9,2	4.059	74,1	537	9,8	219	4,0
14729060	Borsdorf	G	1.985	100	87	4,4	1.621	81,7	175	8,8	74	3,7
14729060	Borsdorf	W	3.544	100	104	2,9	3.043	85,9	267	7,5	91	2,6
14729070	Brandis, Stadt	G	2.875	100	120	4,2	2.335	81,2	227	7,9	147	5,1
14729070	Brandis, Stadt	W	4.043	100	155	3,8	3.290	81,4	366	9,1	178	4,4
14729080	Colditz, Stadt	G	2.398	100	44	1,8	1.885	78,6	200	8,3	222	9,3
14729080	Colditz, Stadt	W	3.544	100	55	1,6	2.778	78,4	371	10,5	284	8,0
14729100	Elstertrebnitz	G	478	100	19	4,0	389	81,4	31	6,5	39	8,2
14729100	Elstertrebnitz	W	574	100	20	3,5	482	84,0	30	5,2	42	7,3
14729140	Frohburg, Stadt	G	4.121	100	90	2,2	3.166	76,8	332	8,1	438	10,6
14729140	Frohburg, Stadt	W	5.488	100	164	3,0	4.061	74,0	536	9,8	604	11,0
14729150	Geithain, Stadt	G	1.844	100	101	5,5	1.391	75,4	182	9,9	134	7,3
14729150	Geithain, Stadt	W	3.514	100	532	15,1	2.215	63,0	479	13,6	174	5,0
14729160	Grimma, Stadt	G	7.391	100	185	2,5	5.731	77,5	625	8,5	706	9,6
14729160	Grimma, Stadt	W	10.959	100	607	5,5	8.119	74,1	1.188	10,8	869	7,9
14729170	Groitzsch, Stadt	G	2.062	100	45	2,2	1.667	80,8	155	7,5	128	6,2
14729170	Groitzsch, Stadt	W	3.539	100	129	3,6	2.833	80,1	237	6,7	160	4,5
14729190	Großpösna	G	2.056	100	80	3,9	1.720	83,7	157	7,6	60	2,9
14729190	Großpösna	W	2.450	100	83	3,4	2.084	85,1	176	7,2	64	2,6
14729220	Kitzscher, Stadt	G	1.163	100	69	5,9	866	74,5	101	8,7	82	7,1
14729220	Kitzscher, Stadt	W	1.718	100	363	21,1	1.069	62,2	139	8,1	99	5,8
14729245	Lossatal	G	2.019	100	61	3,0	1.551	76,8	115	5,7	258	12,8
14729245	Lossatal	W	2.556	100	67	2,6	1.921	75,2	167	6,5	369	14,4
14729250	Machern	G	2.065	100	85	4,1	1.642	79,5	133	6,4	169	8,2
14729250	Machern	W	3.010	100	116	3,9	2.513	83,5	154	5,1	176	5,8
14729260	Markkleeberg, Stadt	G	4.507	100	193	4,3	3.780	83,9	323	7,2	80	1,8
14729260	Markkleeberg, Stadt	W	8.682	100	287	3,3	7.388	85,1	700	8,1	118	1,4
14729270	Markranstädt, Stadt	G	4.232	100	204	4,8	3.308	78,2	385	9,1	167	3,9
14729270	Markranstädt, Stadt	W	6.743	100	337	5,0	5.445	80,8	527	7,8	208	3,1
14729300	Naunhof, Stadt	G	2.493	100	105	4,2	2.004	80,4	251	10,1	88	3,5
14729300	Naunhof, Stadt	W	3.674	100	169	4,6	2.966	80,7	381	10,4	110	3,0
14729320	Neukieritzsch	G	1.539	100	109	7,1	1.206	78,4	125	8,1	79	5,1
14729320	Neukieritzsch	W	3.096	100	607	19,6	2.151	69,5	192	6,2	116	3,7
14729330	Otterwisch	G	463	100	14	3,0	378	81,6	35	7,6	33	7,1
14729330	Otterwisch	W	602	100	14	2,3	506	84,1	42	7,0	37	6,1
14729340	Parthenstein	G	1.317	100	38	2,9	1.029	78,1	121	9,2	107	8,1
14729340	Parthenstein	W	1.582	100	44	2,8	1.228	77,6	154	9,7	129	8,2
14729350	Pegau, Stadt	G	1.876	100	53	2,8	1.470	78,4	167	8,9	117	6,2
14729350	Pegau, Stadt	W	3.030	100	66	2,2	2.470	81,5	250	8,3	155	5,1
14729360	Regis-Breitingen, Stadt	G	942	100	31	3,3	755	80,1	78	8,3	56	5,9
14729360	Regis-Breitingen, Stadt	W	1.533	100	33	2,2	1.293	84,3	128	8,3	62	4,0
14729370	Rötha, Stadt	G	1.659	100	80	4,8	1.327	80,0	152	9,2	63	3,8
14729370	Rötha, Stadt	W	2.542	100	129	5,1	2.061	81,1	230	9,0	78	3,1
14729380	Thallwitz	G	1.164	100	42	3,6	862	74,1	73	6,3	159	13,7
14729380	Thallwitz	W	1.551	100	47	3,0	1.140	73,5	143	9,2	185	11,9
14729400	Trebsen/Mulde, Stadt	G	1.186	100	47	4,0	904	76,2	86	7,3	125	10,5
14729400	Trebsen/Mulde, Stadt	W	1.657	100	66	4,0	1.253	75,6	137	8,3	156	9,4
14729410	Wurzen, Stadt	G	3.053	100	124	4,1	2.227	72,9	311	10,2	311	10,2
14729410	Wurzen, Stadt	W	6.322	100	322	5,1	4.627	73,2	821	13,0	424	6,7
14729430	Zwenkau, Stadt	G	2.354	100	81	3,4	1.993	84,7	148	6,3	81	3,4
14729430	Zwenkau, Stadt	W	4.024	100	122	3,0	3.474	86,3	246	6,1	133	3,3
14730	Nordsachsen	G	50.579	100	2.080	4,1	39.003	77,1	4.514	8,9	3.912	7,7
14730	Nordsachsen	W	78.488	100	4.336	5,5	59.010	75,2	7.934	10,1	5.320	6,8
14730010	Arzberg	G	668	100	15	2,2	506	75,7	38	5,7	98	14,7
14730010	Arzberg	W	805	100	16	2,0	614	76,3	49	6,1	116	14,4
14730020	Bad Dübén, Stadt	G	1.888	100	57	3,0	1.498	79,3	144	7,6	130	6,9
14730020	Bad Dübén, Stadt	W	2.828	100	130	4,6	2.053	72,6	299	10,6	143	5,1
14730030	Beilrode	G	1.380	100	43	3,1	1.079	78,2	111	8,0	133	9,6
14730030	Beilrode	W	1.774	100	52	2,9	1.397	78,7	153	8,6	154	8,7
14730045	Belgern-Schildau, Stadt	G	2.668	100	77	2,9	1.992	74,7	271	10,2	289	10,8
14730045	Belgern-Schildau, Stadt	W	3.677	100	101	2,7	2.614	71,1	560	15,2	354	9,6
14730050	Cavertitz	G	776	100	28	3,6	529	68,2	67	8,6	144	18,6
14730050	Cavertitz	W	1.003	100	45	4,5	669	66,7	112	11,2	165	16,5
14730060	Dahlen, Stadt	G	1.474	100	47	3,2	1.079	73,2	170	11,5	164	11,1
14730060	Dahlen, Stadt	W	2.080	100	88	4,2	1.515	72,8	253	12,2	194	9,3
14730070	Delitzsch, Stadt	G	4.709	100	273	5,8	3.639	77,3	549	11,7	148	3,1
14730070	Delitzsch, Stadt	W	8.994	100	809	9,0	6.598	73,4	1.176	13,1	225	2,5
14730080	Doberschütz	G	1.514	100	50	3,3	1.190	78,6	131	8,7	112	7,4
14730080	Doberschütz	W	1.875	100	52	2,8	1.484	79,1	174	9,3	128	6,8
14730090	Dommitzsch, Stadt	G	803	100	30	3,7	628	78,2	84	10,5	51	6,4
14730090	Dommitzsch, Stadt	W	1.036	100	35	3,4	799	77,1	129	12,5	56	5,4
14730100	Dreiheide	G	776	100	35	4,5	625	80,5	46	5,9	56	7,2
14730100	Dreiheide	W	937	100	44	4,7	741	79,1	64	6,8	66	7,0
14730110	Eilenburg, Stadt	G	2.837	100	138	4,9	2.139	75,4	296	10,4	196	6,9
14730110	Eilenburg, Stadt	W	5.873	100	303	5,2	4.427	75,4	640	10,9	404	6,9
14730120	Elsnig	G	516	100	25	4,8	375	72,7	54	10,5	50	9,7
14730120	Elsnig	W	654	100	30	4,6	468	71,6	78	11,9	60	9,2
14730140	Jesewitz	G	1.119	100	69	6,2	855	76,4	88	7,9	74	6,6
14730140	Jesewitz	W	1.319	100	79	6,0	1.018	77,2	97	7,4	89	6,7
14730150	Krostitz	G	1.326	100	33	2,5	1.095	82,6	87	6,6	68	5,1
14730150	Krostitz	W	1.875	100	45	2,4	1.534	81,8	113	6,0	86	4,6
14730160	Laußig	G	1.180	100	19	1,6	959	81,3	60	5,1	115	9,7
14730160	Laußig	W	1.457	100	21	1,4	1.185	81,3	79	5,4	138	9,5

AGS	Kreisfreie Stadt Gemeinde Landkreis Land	Merkmal	Insgesamt absolut	Insgesamt in %	Fernheizung (Fernwärme) absolut	Fernheizung (Fernwärme) in %	Zentralheizung absolut	Zentralheizung in %	Etagenheizung absolut	Etagenheizung in %	Einzel- /Mehrraumöfen (auch Nacht- speicherheizung) absolut	Einzel- /Mehrraumöfen (auch Nacht- speicherheizung) in %
14730170	Liebschützberg	G	1.019	100	17	1,7	758	74,4	75	7,4	151	14,8
14730170	Liebschützberg	W	1.332	100	20	1,5	984	73,9	113	8,5	194	14,6
14730180	Löbnitz	G	749	100	20	2,7	623	83,2	24	3,2	62	8,3
14730180	Löbnitz	W	1.011	100	98	9,7	766	75,8	29	2,9	97	9,6
14730190	Mockrehna	G	1.677	100	74	4,4	1.335	79,6	127	7,6	119	7,1
14730190	Mockrehna	W	2.236	100	257	11,5	1.620	72,5	181	8,1	144	6,4
14730200	Mügeln, Stadt	G	1.765	100	33	1,9	1.357	76,9	133	7,5	212	12,0
14730200	Mügeln, Stadt	W	2.673	100	38	1,4	2.059	77,0	234	8,8	292	10,9
14730210	Naundorf	G	709	100	12	1,7	548	77,3	47	6,6	88	12,4
14730210	Naundorf	W	934	100	15	1,6	736	78,8	60	6,4	102	10,9
14730230	Oschatz, Stadt	G	2.729	100	106	3,9	2.080	76,2	311	11,4	194	7,1
14730230	Oschatz, Stadt	W	4.711	100	254	5,4	3.460	73,4	644	13,7	293	6,2
14730250	Rackwitz	G	1.309	100	117	8,9	1.032	78,8	69	5,3	57	4,4
14730250	Rackwitz	W	2.144	100	331	15,4	1.573	73,4	100	4,7	92	4,3
14730270	Schkeuditz, Stadt	G	4.092	100	264	6,5	3.217	78,6	260	6,4	223	5,4
14730270	Schkeuditz, Stadt	W	6.628	100	424	6,4	5.347	80,7	386	5,8	294	4,4
14730280	Schönwölkau	G	897	100	9	(1,0)	696	77,6	72	8,0	86	9,6
14730280	Schönwölkau	W	1.239	100	12	1,0	950	76,7	96	7,7	105	8,5
14730300	Taucha, Stadt	G	3.697	100	184	5,0	2.982	80,7	321	8,7	121	3,3
14730300	Taucha, Stadt	W	6.534	100	351	5,4	5.266	80,6	489	7,5	165	2,5
14730310	Torgau, Stadt	G	3.247	100	160	4,9	2.343	72,2	499	15,4	173	5,3
14730310	Torgau, Stadt	W	5.977	100	438	7,3	4.020	67,3	1.131	18,9	254	4,2
14730320	Trossin	G	498	100	10	2,0	391	78,5	35	7,0	60	12,0
14730320	Trossin	W	619	100	11	1,8	478	77,2	50	8,1	75	12,1
14730330	Wermsdorf	G	1.740	100	61	3,5	1.232	70,8	155	8,9	254	14,6
14730330	Wermsdorf	W	2.389	100	91	3,8	1.726	72,2	211	8,8	317	13,3
14730340	Wiedemar	G	1.801	100	21	1,2	1.485	82,5	107	5,9	163	9,1
14730340	Wiedemar	W	2.551	100	58	2,3	1.978	77,5	128	5,0	354	13,9
14730360	Zschepplin	G	1.011	100	66	6,5	727	71,9	68	6,7	124	12,3
14730360	Zschepplin	W	1.316	100	99	7,5	930	70,7	93	7,1	164	12,5
14	Freistaat Sachsen	G	748.235	100	36.066	4,8	589.111	78,7	57.189	7,6	52.650	7,0
14	Freistaat Sachsen	W	1.480.145	100	147.045	9,9	1.126.769	76,1	109.718	7,4	72.734	4,9

[Zeichenerklärung](#)

9. Wohngebäude (G) und darin befindliche Wohnungen (W) am 15. Mai 2022 im Eigentum von Wohnungsunternehmen nach ausgewählten Heizungsarten und Gemeinden

AGS	Kreisfreie Stadt Gemeinde Landkreis Land	Merkmal	Insgesamt absolut	Insgesamt in %	Fernheizung (Fernwärme) absolut	Fernheizung (Fernwärme) in %	Zentralheizung absolut	Zentralheizung in %	Etagenheizung absolut	Etagenheizung in %	Einzel- /Mehrraumöfen (auch Nacht- speicherheizung) absolut	Einzel- /Mehrraumöfen (auch Nacht- speicherheizung) in %
14511000	Chemnitz, Stadt	G	6.970	100	4.361	62,6	1.428	20,5	359	5,2	9	(0,1)
14511000	Chemnitz, Stadt	W	71.206	100	54.362	76,3	10.926	15,3	1.087	1,5	50	0,1
14612000	Dresden, Stadt	G	11.245	100	8.097	72,0	2.512	22,3	260	2,3	59	0,5
14612000	Dresden, Stadt	W	133.386	100	107.737	80,8	21.445	16,1	1.461	1,1	407	0,3
14713000	Leipzig, Stadt	G	12.502	100	7.993	63,9	3.857	30,9	385	3,1	74	0,6
14713000	Leipzig, Stadt	W	138.030	100	99.379	72,0	34.138	24,7	2.759	2,0	508	0,4
14521	Erzgebirgskreis	G	5.743	100	2.207	38,4	2.396	41,7	520	9,1	157	2,7
14521	Erzgebirgskreis	W	44.408	100	21.644	48,7	15.818	35,6	2.946	6,6	910	2,0
14521010	Amtsberg	G	-	-	-	-	-	-	-	-	-	-
14521010	Amtsberg	W	8	(100)	-	-	8	(100,0)	-	-	-	-
14521020	Annaberg-Buchholz, Stadt	G	406	100	168	41,4	140	34,5	88	21,7	5	(1,2)
14521020	Annaberg-Buchholz, Stadt	W	3.670	100	2.158	58,8	980	26,7	466	12,7	30	0,8
14521035	Aue-Bad Schlema, Stadt	G	652	100	304	46,6	184	28,2	14	2,1	3	(0,5)
14521035	Aue-Bad Schlema, Stadt	W	5.021	100	2.649	52,8	1.272	25,3	39	0,8	16	0,3
14521040	Auerbach	G	55	100	5	(9,1)	27	49,1	5	(9,1)	10	18,2
14521040	Auerbach	W	244	100	21	8,6	175	71,7	17	7,0	20	8,2
14521060	Bärenstein	G	15	100	-	-	12	(100,0)	-	-	-	-
14521060	Bärenstein	W	82	100	-	-	71	89,9	8	(9,8)	-	-
14521080	Bockau	G	3	(100)	-	-	3	(100,0)	-	-	-	-
14521080	Bockau	W	10	(100)	-	-	10	(100,0)	-	-	-	-
14521090	Börnichen/Erzgeb.	G	4	(100)	-	-	-	-	-	-	-	-
14521090	Börnichen/Erzgeb.	W	17	100	6	(37,5)	10	(62,5)	-	-	-	-
14521110	Breitenbrunn/Erzgeb.	G	51	100	-	-	39	79,6	-	-	-	-
14521110	Breitenbrunn/Erzgeb.	W	403	100	6	(1,5)	340	84,4	-	-	-	-
14521120	Burkhardtsdorf	G	21	100	-	-	-	-	19	86,4	-	-
14521120	Burkhardtsdorf	W	116	100	10	8,6	8	(6,9)	76	65,5	-	-
14521130	Crottendorf	G	22	100	-	-	20	100,0	-	-	-	-
14521130	Crottendorf	W	125	100	-	-	113	91,9	-	-	-	-
14521140	Deutschneudorf	G	11	(100)	-	-	11	(100,0)	-	-	-	-
14521140	Deutschneudorf	W	55	100	-	-	55	100,0	-	-	-	-
14521150	Drebach	G	47	100	-	-	44	89,8	5	(10,6)	-	-
14521150	Drebach	W	265	100	-	-	254	95,1	13	4,9	-	-
14521160	Ehrenfriedersdorf, Stadt	G	92	100	59	64,1	11	12,0	13	14,1	-	-
14521160	Ehrenfriedersdorf, Stadt	W	796	100	550	69,1	99	12,4	81	10,2	12	1,5
14521170	Eibenstock, Stadt	G	78	100	-	-	69	90,8	3	(3,8)	6	(7,7)
14521170	Eibenstock, Stadt	W	511	100	-	-	467	91,4	8	(1,6)	36	7,0
14521180	Elterlein, Stadt	G	19	100	-	-	7	(46,7)	5	(29,4)	-	-
14521180	Elterlein, Stadt	W	109	100	-	-	65	59,6	37	33,9	4	(3,7)
14521200	Gelenau/Erzgeb.	G	82	100	-	-	36	43,9	34	41,5	-	-
14521200	Gelenau/Erzgeb.	W	604	100	4	(0,7)	226	37,4	248	41,1	-	-
14521210	Geyer, Stadt	G	34	100	30	90,9	-	-	-	-	-	-
14521210	Geyer, Stadt	W	204	100	189	92,6	6	(2,9)	4	(2,0)	-	-
14521220	Gornau/Erzgeb.	G	17	100	3	(18,8)	7	(50,0)	-	-	-	-
14521220	Gornau/Erzgeb.	W	134	100	21	15,7	90	67,2	12	9,0	5	(3,7)
14521230	Gornsdorf	G	12	(100)	-	-	8	(100,0)	-	-	-	-
14521230	Gornsdorf	W	102	100	10	9,8	82	80,4	6	(5,9)	-	-
14521240	Großolbersdorf	G	27	100	3	(11,1)	23	76,7	-	-	7	(25,9)
14521240	Großolbersdorf	W	180	100	8	(4,4)	149	82,8	-	-	22	12,2
14521250	Großrückerswalde	G	38	100	-	-	15	39,5	18	47,4	-	-
14521250	Großrückerswalde	W	270	100	-	-	99	36,7	168	62,2	-	-
14521260	Grünhain-Beierfeld, Stadt	G	63	100	-	-	51	83,6	-	-	-	-
14521260	Grünhain-Beierfeld, Stadt	W	444	100	-	-	374	84,2	-	-	-	-
14521270	Grünhainichen	G	34	100	-	-	32	91,4	-	-	-	-
14521270	Grünhainichen	W	192	100	10	5,2	180	93,3	-	-	3	(1,6)
14521280	Heidersdorf	G	12	(100)	-	-	8	(57,1)	-	-	-	-
14521280	Heidersdorf	W	63	100	6	(9,5)	39	61,9	-	-	-	-
14521290	Hohndorf	G	28	100	4	(14,3)	15	53,6	3	(10,7)	-	-
14521290	Hohndorf	W	164	100	23	14,0	74	45,1	5	(3,0)	-	-
14521310	Jahnsdorf/Erzgeb.	G	29	100	-	-	30	100,0	-	-	-	-
14521310	Jahnsdorf/Erzgeb.	W	194	100	-	-	190	100,0	-	-	-	-
14521320	Johanngeorgenstadt, Stadt	G	91	100	34	37,4	49	53,8	-	-	14	15,4
14521320	Johanngeorgenstadt, Stadt	W	814	100	340	41,8	391	48,0	-	-	83	10,2
14521330	Jöhstadt, Stadt	G	5	(100)	-	-	-	-	3	(42,9)	4	(57,1)
14521330	Jöhstadt, Stadt	W	21	100	-	-	-	-	7	(33,3)	16	69,6
14521340	Königswalde	G	x	x	x	x	x	x	x	x	x	x
14521340	Königswalde	W	x	x	x	x	x	x	x	x	x	x
14521355	Lauter-Bernsbach, Stadt	G	104	100	-	-	103	96,3	4	(3,8)	-	-
14521355	Lauter-Bernsbach, Stadt	W	601	100	-	-	583	97,0	19	3,2	-	-
14521370	Lößnitz, Stadt	G	266	100	209	78,6	43	16,2	3	(1,1)	3	(1,1)
14521370	Lößnitz, Stadt	W	2.305	100	2.038	88,4	219	9,5	5	(0,2)	6	(0,3)
14521380	Lugau/Erzgeb., Stadt	G	260	100	59	22,7	94	36,2	6	(2,3)	28	10,8
14521380	Lugau/Erzgeb., Stadt	W	1.586	100	490	30,9	465	29,3	61	3,8	149	9,4
14521390	Marienbergr, Stadt	G	327	100	143	43,7	103	31,5	77	23,5	5	(1,5)
14521390	Marienbergr, Stadt	W	2.750	100	1.593	57,9	677	24,6	452	16,4	21	0,8
14521400	Mildenau	G	6	(100)	-	-	3	(100,0)	-	-	-	-
14521400	Mildenau	W	17	100	-	-	9	(45,0)	11	55,0	-	-
14521410	Neukirchen/Erzgeb.	G	84	100	-	-	68	81,0	15	17,9	-	-
14521410	Neukirchen/Erzgeb.	W	333	100	52	15,6	221	66,4	60	18,0	-	-
14521420	Niederdorf	G	17	100	4	(26,7)	11	(73,3)	-	-	-	-
14521420	Niederdorf	W	103	100	41	39,8	60	58,3	-	-	-	-
14521430	Niederwürschnitz	G	45	100	-	-	17	37,8	3	(6,7)	3	(6,7)
14521430	Niederwürschnitz	W	232	100	11	4,7	61	26,3	9	(3,9)	3	(1,3)
14521440	Oberwiesenthal, Kurort, Stadt	G	8	(100)	-	-	9	(100,0)	-	-	-	-
14521440	Oberwiesenthal, Kurort, Stadt	W	44	100	-	-	41	89,1	-	-	5	(11,4)
14521450	Oelsnitz/Erzgeb., Stadt	G	226	100	7	(3,1)	205	90,7	10	4,4	3	(1,3)
14521450	Oelsnitz/Erzgeb., Stadt	W	1.128	100	30	2,7	1.045	92,6	31	2,7	6	(0,5)
14521460	Olbernhau, Stadt	G	253	100	45	17,8	96	37,9	69	27,3	30	11,9
14521460	Olbernhau, Stadt	W	1.761	100	468	26,6	661	37,5	401	22,8	149	8,5
14521495	Pockau-Lengefeld, Stadt	G	86	100	-	-	22	25,6	59	68,6	-	-
14521495	Pockau-Lengefeld, Stadt	W	584	100	12	2,1	162	27,7	392	67,1	11	1,9
14521500	Raschau-Markersbach	G	66	100	3	(4,5)	64	91,4	3	(4,5)	-	-
14521500	Raschau-Markersbach	W	910	100	37	4,1	863	94,8	8	(0,9)	-	-
14521510	Scheibenberg, Stadt	G	21	100	-	-	14	70,0	-	-	3	(14,3)
14521510	Scheibenberg, Stadt	W	122	100	-	-	86	70,5	-	-	5	(4,1)
14521520	Schlettau, Stadt	G	24	100	-	-	9	(37,5)	13	65,0	-	-

AGS	Kreisfreie Stadt Gemeinde Landkreis Land	Merkmal	Insgesamt absolut	Insgesamt in %	Fernheizung (Fernwärme) absolut	Fernheizung (Fernwärme) in %	Zentralheizung absolut	Zentralheizung in %	Etagenheizung absolut	Etagenheizung in %	Einzel- /Mehrraumöfen (auch Nacht- speicherheizung) absolut	Einzel- /Mehrraumöfen (auch Nacht- speicherheizung) in %
14521520	Schlettau, Stadt	W	122	100	-	-	49	40,2	66	54,1	-	-
14521530	Schneeberg, Stadt	G	413	100	382	92,5	28	6,8	-	-	-	-
14521530	Schneeberg, Stadt	W	3.780	100	3.566	94,3	195	5,2	-	-	-	-
14521540	Schönheide	G	58	100	-	-	52	92,9	-	-	4	(6,9)
14521540	Schönheide	W	382	100	-	-	363	95,0	-	-	16	4,2
14521550	Schwarzenberg/Erzgeb., Stadt	G	299	100	216	72,2	75	25,1	3	(1,0)	-	-
14521550	Schwarzenberg/Erzgeb., Stadt	W	2.808	100	2.214	78,8	562	20,0	36	1,3	-	-
14521560	Sehmatal	G	46	100	-	-	26	56,5	16	34,8	3	(6,5)
14521560	Sehmatal	W	277	100	8	(2,9)	142	51,3	119	43,0	10	3,6
14521570	Seiffen/Erzgeb., Kurort	G	24	100	-	-	19	86,4	-	-	3	(12,5)
14521570	Seiffen/Erzgeb., Kurort	W	162	100	-	-	151	94,4	-	-	9	(5,6)
14521590	Stollberg/Erzgeb., Stadt	G	316	100	145	45,9	150	47,5	3	(0,9)	22	7,0
14521590	Stollberg/Erzgeb., Stadt	W	2.490	100	1.012	40,6	1.256	50,4	6	(0,2)	214	8,6
14521600	Stützengrün	G	7	(100)	-	-	5	(62,5)	-	-	3	(37,5)
14521600	Stützengrün	W	34	100	-	-	22	61,1	-	-	14	41,2
14521610	Tannenberg	G	4	(100)	-	-	3	(50,0)	3	(50,0)	-	-
14521610	Tannenberg	W	4	(100)	-	-	3	(50,0)	3	(50,0)	-	-
14521620	Thalheim/Erzgeb., Stadt	G	162	100	67	41,4	95	58,6	-	-	-	-
14521620	Thalheim/Erzgeb., Stadt	W	1.393	100	787	56,5	602	43,2	-	-	4	(0,3)
14521630	Thermalbad Wiesenbad	G	6	(100)	-	-	4	(100,0)	-	-	-	-
14521630	Thermalbad Wiesenbad	W	22	100	-	-	19	100,0	-	-	-	-
14521640	Thum, Stadt	G	41	100	-	-	29	70,7	7	(17,1)	-	-
14521640	Thum, Stadt	W	252	100	42	16,7	170	67,5	32	12,7	-	-
14521670	Wolkenstein, Stadt	G	22	100	-	-	17	85,0	3	(13,6)	-	-
14521670	Wolkenstein, Stadt	W	138	100	-	-	114	82,6	21	15,2	-	-
14521690	Zschopau, Stadt, Motorradstadt	G	367	100	112	30,5	140	38,1	6	(1,6)	-	-
14521690	Zschopau, Stadt, Motorradstadt	W	2.857	100	1.111	38,9	916	32,1	19	0,7	37	1,3
14521700	Zschorlau	G	36	100	10	27,8	23	69,7	-	-	-	-
14521700	Zschorlau	W	273	100	93	34,1	178	65,2	-	-	-	-
14521710	Zwönitz, Stadt	G	193	100	179	94,2	9	(4,7)	-	-	-	-
14521710	Zwönitz, Stadt	W	2.116	100	2.016	95,3	90	4,3	-	-	-	-
14522	Mittelsachsen	G	5.529	100	1.841	33,3	2.621	47,4	618	11,2	66	1,2
14522	Mittelsachsen	W	42.862	100	19.055	44,5	17.561	41,0	3.340	7,8	348	0,8
14522010	Altmittweida	G	5	(100)	-	-	3	(50,0)	3	(42,9)	-	-
14522010	Altmittweida	W	14	100	-	-	13	72,2	4	(26,7)	-	-
14522020	Augustusburg, Stadt	G	52	100	-	-	39	75,0	12	23,1	3	(5,8)
14522020	Augustusburg, Stadt	W	288	100	-	-	202	70,1	67	23,3	21	7,3
14522035	Bobritzsch-Hilbersdorf	G	36	100	-	-	29	90,6	-	-	-	-
14522035	Bobritzsch-Hilbersdorf	W	212	100	-	-	207	97,6	-	-	-	-
14522050	Brand-Erbisdorf, Stadt	G	275	100	86	31,3	119	43,3	6	(2,2)	-	-
14522050	Brand-Erbisdorf, Stadt	W	2.412	100	1.027	42,6	865	35,9	16	0,7	-	-
14522060	Burgstädt, Stadt	G	242	100	8	(3,3)	156	64,5	79	32,6	-	-
14522060	Burgstädt, Stadt	W	1.300	100	48	3,7	1.077	82,8	172	13,2	4	(0,3)
14522070	Claußnitz	G	32	100	-	-	32	100,0	-	-	-	-
14522070	Claußnitz	W	118	100	-	-	118	100,0	-	-	-	-
14522080	Döbeln, Stadt	G	637	100	214	33,6	388	60,9	28	4,4	5	(0,8)
14522080	Döbeln, Stadt	W	5.621	100	2.204	39,2	3.191	56,8	192	3,4	37	0,7
14522090	Dorfchemnitz	G	6	(100)	-	-	4	(100,0)	-	-	-	-
14522090	Dorfchemnitz	W	25	100	-	-	21	87,5	-	-	3	(12,0)
14522110	Eppendorf	G	46	100	-	-	23	50,0	20	43,5	-	-
14522110	Eppendorf	W	279	100	-	-	175	62,7	105	37,6	-	-
14522120	Erlau	G	7	(100)	-	-	3	(100,0)	-	-	-	-
14522120	Erlau	W	41	100	-	-	34	87,2	-	-	-	-
14522140	Flöha, Stadt	G	339	100	66	19,5	257	75,8	13	3,8	3	(0,9)
14522140	Flöha, Stadt	W	2.931	100	967	33,0	1.854	63,3	77	2,6	30	1,0
14522150	Frankenberg/Sa., Stadt, Garnisonsstadt	G	330	100	114	34,5	60	18,2	94	28,5	-	-
14522150	Frankenberg/Sa., Stadt, Garnisonsstadt	W	2.649	100	1.219	46,0	351	13,3	649	24,5	-	-
14522170	Frauenstein, Stadt	G	19	100	-	-	16	76,2	-	-	5	(26,3)
14522170	Frauenstein, Stadt	W	92	100	-	-	86	90,5	-	-	9	(9,8)
14522180	Freiberg, Stadt, Universitätsstadt	G	1.357	100	967	71,3	281	20,7	13	1,0	-	-
14522180	Freiberg, Stadt, Universitätsstadt	W	11.878	100	9.665	81,4	1.568	13,2	56	0,5	-	-
14522190	Geringswalde, Stadt	G	39	100	-	-	20	51,3	4	(10,3)	14	35,9
14522190	Geringswalde, Stadt	W	178	100	-	-	64	36,0	13	7,3	100	56,2
14522200	Großhartmannsdorf	G	3	(100)	-	-	3	(100,0)	-	-	-	-
14522200	Großhartmannsdorf	W	14	100	-	-	14	100,0	-	-	-	-
14522210	Großschirma, Stadt	G	4	(100)	-	-	4	(100,0)	-	-	-	-
14522210	Großschirma, Stadt	W	21	100	-	-	21	100,0	-	-	-	-
14522220	Großweitzschen	G	24	100	-	-	17	85,0	-	-	-	-
14522220	Großweitzschen	W	206	100	-	-	170	82,5	-	-	-	-
14522230	Hainichen, Stadt	G	97	100	-	-	53	54,6	48	49,5	-	-
14522230	Hainichen, Stadt	W	760	100	-	-	450	59,2	313	41,2	-	-
14522240	Halsbrücke	G	45	100	-	-	41	93,2	-	-	-	-
14522240	Halsbrücke	W	218	100	-	-	206	95,8	3	(1,4)	-	-
14522250	Hartha, Stadt	G	216	100	40	18,5	96	44,4	38	17,6	3	(1,4)
14522250	Hartha, Stadt	W	1.375	100	375	27,3	452	32,9	250	18,2	17	1,2
14522260	Hartmannsdorf	G	70	100	-	-	67	94,4	4	(5,7)	-	-
14522260	Hartmannsdorf	W	477	100	-	-	466	97,3	13	2,7	-	-
14522275	Jahnatal	G	36	100	12	33,3	19	52,8	-	-	-	-
14522275	Jahnatal	W	209	100	60	28,7	141	67,5	4	(1,9)	4	(1,9)
14522280	Königsfeld	G	5	(100)	-	-	3	(42,9)	-	-	-	-
14522280	Königsfeld	W	14	100	-	-	13	76,5	-	-	-	-
14522290	Königshain-Wiederau	G	8	(100)	3	(30,0)	3	(30,0)	-	-	-	-
14522290	Königshain-Wiederau	W	39	100	17	43,6	10	25,6	-	-	16	41,0
14522300	Kriebstein	G	37	100	-	-	37	100,0	-	-	-	-
14522300	Kriebstein	W	199	100	-	-	199	100,0	-	-	-	-
14522310	Leisnig, Stadt	G	133	100	9	(6,8)	112	84,2	11	8,3	4	(3,0)
14522310	Leisnig, Stadt	W	886	100	102	11,5	687	77,5	74	8,4	25	2,8
14522320	Leubsdorf	G	27	100	-	-	27	100,0	-	-	-	-
14522320	Leubsdorf	W	167	100	-	-	167	100,0	-	-	-	-
14522330	Lichtenau	G	17	100	-	-	17	100,0	-	-	-	-
14522330	Lichtenau	W	101	100	-	-	101	100,0	-	-	-	-
14522340	Lichtenberg/Erzgeb.	G	6	(100)	-	-	6	(100,0)	-	-	-	-
14522340	Lichtenberg/Erzgeb.	W	54	100	-	-	54	100,0	-	-	-	-
14522350	Lunzenau, Stadt	G	53	100	5	(9,4)	43	86,0	-	-	5	(9,4)
14522350	Lunzenau, Stadt	W	374	100	40	10,7	308	82,4	-	-	12	3,2
14522360	Mittweida, Stadt, Hochschulstadt	G	285	100	135	47,4	121	42,5	17	6,0	-	-
14522360	Mittweida, Stadt, Hochschulstadt	W	3.074	100	1.881	61,2	1.000	32,5	79	2,6	-	-
14522380	Mühlau	G	11	(100)	-	-	6	(54,5)	5	(45,5)	-	-
14522380	Mühlau	W	54	100	-	-	27	50,0	27	50,0	-	-
14522390	Mulda/Sa.	G	28	100	-	-	28	100,0	-	-	-	-
14522390	Mulda/Sa.	W	199	100	-	-	199	100,0	-	-	-	-
14522400	Neuhausen/Erzgeb.	G	39	100	11	28,2	25	64,1	-	-	3	(7,7)
14522400	Neuhausen/Erzgeb.	W	235	100	101	43,0	104	44,3	7	(3,0)	9	(3,8)
14522420	Niederwiesa	G	41	100	-	-	39	92,9	-	-	-	-
14522420	Niederwiesa	W	242	100	7	(2,9)	230	93,9	-	-	5	(2,1)

AGS	Kreisfreie Stadt Gemeinde Landkreis Land	Merkmal	Insgesamt absolut	Insgesamt in %	Fernheizung (Fernwärme) absolut	Fernheizung (Fernwärme) in %	Zentralheizung absolut	Zentralheizung in %	Etagenheizung absolut	Etagenheizung in %	Einzel- /Mehrraumöfen (auch Nacht- speicherheizung) absolut	Einzel- /Mehrraumöfen (auch Nacht- speicherheizung) in %
14522430	Oberschöna	G	22	100	-	-	22	100,0	-	-	-	-
14522430	Oberschöna	W	119	100	-	-	119	100,0	-	-	-	-
14522440	Oederan, Stadt	G	153	100	-	-	103	67,3	36	23,5	3	(2,0)
14522440	Oederan, Stadt	W	1.014	100	-	-	840	82,8	110	10,8	8	(0,8)
14522460	Penig, Stadt	G	75	100	3	(4,0)	46	61,3	-	-	-	-
14522460	Penig, Stadt	W	546	100	14	2,6	318	58,2	3	(0,5)	-	-
14522470	Rechenberg-Bienenmühle	G	3	(100)	-	-	3	(100,0)	-	-	-	-
14522470	Rechenberg-Bienenmühle	W	24	100	-	-	24	100,0	-	-	-	-
14522480	Reinsberg	G	8	(100)	-	-	8	(100,0)	-	-	-	-
14522480	Reinsberg	W	29	100	-	-	29	100,0	-	-	-	-
14522490	Rochlitz, Stadt, Stadt des Roten Porphy	G	172	100	115	66,9	16	9,3	21	12,2	5	(2,9)
14522490	Rochlitz, Stadt, Stadt des Roten Porphy	W	1.291	100	958	74,2	72	5,6	127	9,8	20	1,5
14522500	Rossau	G	8	(100)	-	-	-	-	6	(100,0)	-	-
14522500	Rossau	W	38	100	-	-	4	(10,5)	33	89,2	-	-
14522510	Roßwein, Stadt	G	157	100	42	26,8	41	26,1	63	40,1	-	-
14522510	Roßwein, Stadt	W	960	100	312	32,5	231	24,1	392	40,8	8	(0,8)
14522520	Sayda, Stadt	G	12	(100)	6	(66,7)	3	(27,3)	-	-	-	-
14522520	Sayda, Stadt	W	53	100	33	62,3	8	(15,1)	3	(5,7)	7	(13,2)
14522530	Seelitz	G	6	(100)	-	-	6	(100,0)	-	-	-	-
14522530	Seelitz	W	31	100	-	-	31	100,0	-	-	-	-
14522540	Striegistal	G	30	100	-	-	8	(26,7)	19	57,6	4	(13,3)
14522540	Striegistal	W	132	100	5	(3,8)	34	25,8	80	60,6	9	(6,8)
14522550	Taura	G	19	100	3	(15,8)	16	84,2	3	(15,8)	-	-
14522550	Taura	W	81	100	8	(9,9)	65	80,2	8	(9,9)	-	-
14522570	Waldheim, Stadt	G	207	100	-	-	108	52,2	68	32,9	3	(1,4)
14522570	Waldheim, Stadt	W	1.248	100	-	-	685	54,9	394	31,6	13	1,0
14522580	Wechselburg	G	20	100	-	-	7	(30,4)	7	(41,2)	-	-
14522580	Wechselburg	W	115	100	3	(2,6)	53	46,1	40	34,8	-	-
14522590	Weißenborn/Erzgeb.	G	31	100	-	-	31	100,0	-	-	-	-
14522590	Weißenborn/Erzgeb.	W	200	100	-	-	200	100,0	-	-	-	-
14522600	Zettlitz	G	3	(100)	-	-	3	(50,0)	3	(50,0)	-	-
14522600	Zettlitz	W	24	100	-	-	12	50,0	16	57,1	-	-
14523	Vogtlandkreis	G	3.977	100	1.723	43,3	1.600	40,2	184	4,6	59	1,5
14523	Vogtlandkreis	W	33.686	100	18.778	55,7	10.476	31,1	1.058	3,1	336	1,0
14523010	Adorf/Vogtl., Stadt	G	127	100	-	-	80	63,0	25	19,7	3	(2,4)
14523010	Adorf/Vogtl., Stadt	W	858	100	-	-	565	65,9	115	13,4	7	(0,8)
14523020	Auerbach/Vogtl., Stadt	G	376	100	280	74,5	48	12,8	48	12,8	3	(0,8)
14523020	Auerbach/Vogtl., Stadt	W	3.708	100	3.092	83,4	309	8,3	298	8,0	10	0,3
14523030	Bad Brambach	G	23	100	-	-	22	88,0	-	-	3	(13,0)
14523030	Bad Brambach	W	141	100	-	-	132	91,7	-	-	12	8,5
14523040	Bad Elster, Stadt	G	81	100	59	72,8	20	24,7	3	(3,7)	-	-
14523040	Bad Elster, Stadt	W	837	100	715	85,4	118	14,1	5	(0,6)	-	-
14523050	Bergen	G	x	x	x	x	x	x	x	x	x	x
14523050	Bergen	W	x	x	x	x	x	x	x	x	x	x
14523060	Bösenbrunn	G	x	x	x	x	x	x	x	x	x	x
14523060	Bösenbrunn	W	x	x	x	x	x	x	x	x	x	x
14523080	Eichigt	G	3	(100)	-	-	3	(100,0)	-	-	-	-
14523080	Eichigt	W	7	(100)	-	-	7	(100,0)	-	-	-	-
14523090	Ellefeld	G	25	100	18	85,7	3	(12,0)	-	-	-	-
14523090	Ellefeld	W	243	100	225	92,6	22	9,1	-	-	-	-
14523100	Elsterberg, Stadt	G	64	100	-	-	57	93,4	-	-	-	-
14523100	Elsterberg, Stadt	W	390	100	6	(1,5)	374	95,9	5	(1,3)	-	-
14523120	Falkenstein/Vogtl., Stadt	G	84	100	5	(6,0)	66	78,6	7	(8,3)	6	(7,1)
14523120	Falkenstein/Vogtl., Stadt	W	528	100	35	6,6	422	79,9	42	8,0	26	4,9
14523130	Grünbach	G	3	(100)	-	-	3	(100,0)	-	-	-	-
14523130	Grünbach	W	12	(100)	-	-	12	(100,0)	-	-	-	-
14523150	Heinsdorfergrund	G	6	(100)	-	-	6	(100,0)	-	-	-	-
14523150	Heinsdorfergrund	W	25	100	-	-	25	100,0	-	-	-	-
14523160	Klingenthal, Stadt	G	149	100	60	40,3	19	12,8	3	(2,0)	-	-
14523160	Klingenthal, Stadt	W	1.156	100	445	38,5	121	10,5	13	1,1	-	-
14523170	Lengsfeld, Stadt	G	50	100	-	-	47	88,7	-	-	9	(18,0)
14523170	Lengsfeld, Stadt	W	351	100	-	-	333	94,9	3	(0,9)	21	6,0
14523190	Limbach	G	-	-	-	-	-	-	-	-	-	-
14523190	Limbach	W	-	-	-	-	-	-	-	-	-	-
14523200	Markneukirchen, Stadt	G	87	100	-	-	31	35,6	4	(4,6)	-	-
14523200	Markneukirchen, Stadt	W	533	100	-	-	138	25,9	25	4,7	-	-
14523230	Mühlental	G	-	-	-	-	-	-	-	-	-	-
14523230	Mühlental	W	-	-	-	-	-	-	-	-	-	-
14523245	Muldenhammer	G	24	100	4	(16,7)	11	45,8	-	-	-	-
14523245	Muldenhammer	W	164	100	34	20,7	61	37,2	-	-	-	-
14523260	Netzschkau, Stadt	G	32	100	-	-	32	91,4	-	-	3	(9,4)
14523260	Netzschkau, Stadt	W	163	100	-	-	149	92,5	4	(2,5)	11	6,7
14523270	Neuensalz	G	x	x	x	x	x	x	x	x	x	x
14523270	Neuensalz	W	x	x	x	x	x	x	x	x	x	x
14523280	Neumark	G	13	(100)	-	-	13	(100,0)	-	-	-	-
14523280	Neumark	W	83	100	-	-	83	100,0	-	-	-	-
14523290	Neustadt/Vogtl.	G	5	(100)	-	-	5	(100,0)	-	-	-	-
14523290	Neustadt/Vogtl.	W	46	100	-	-	46	100,0	-	-	-	-
14523300	Oelsnitz/Vogtl., Stadt	G	248	100	51	20,6	90	36,3	18	7,3	3	(1,2)
14523300	Oelsnitz/Vogtl., Stadt	W	1.635	100	501	30,6	443	27,1	95	5,8	9	(0,6)
14523310	Pausa-Mühltröf, Stadt	G	9	(100)	-	-	8	(72,7)	-	-	3	(27,3)
14523310	Pausa-Mühltröf, Stadt	W	57	100	-	-	56	94,9	-	-	3	(5,3)
14523320	Plauen, Stadt	G	1.571	100	899	57,2	459	29,2	43	2,7	28	1,8
14523320	Plauen, Stadt	W	15.212	100	10.150	66,7	3.622	23,8	237	1,6	192	1,3
14523330	Pöhl	G	7	(100)	-	-	7	(100,0)	-	-	-	-
14523330	Pöhl	W	58	100	-	-	58	100,0	-	-	-	-
14523340	Reichenbach im Vogtland, Stadt	G	648	100	253	39,0	369	56,9	21	3,2	-	-
14523340	Reichenbach im Vogtland, Stadt	W	5.037	100	2.706	53,7	2.132	42,3	134	2,7	-	-
14523360	Rodewisch, Stadt	G	98	100	48	49,0	45	45,9	4	(4,1)	3	(3,1)
14523360	Rodewisch, Stadt	W	762	100	459	60,2	265	34,8	27	3,5	10	1,3
14523365	Rosenbach/Vogtl.	G	36	100	5	(13,9)	30	76,9	-	-	-	-
14523365	Rosenbach/Vogtl.	W	236	100	25	10,6	201	85,2	-	-	8	(3,4)
14523370	Schöneck/Vogtl., Stadt	G	19	100	-	-	-	-	-	-	-	-
14523370	Schöneck/Vogtl., Stadt	W	148	100	-	-	-	-	-	-	-	-
14523380	Steinberg	G	10	(100)	-	-	10	(100,0)	-	-	-	-
14523380	Steinberg	W	121	100	-	-	121	100,0	-	-	-	-
14523410	Theuma	G	x	x	x	x	x	x	x	x	x	x
14523410	Theuma	W	x	x	x	x	x	x	x	x	x	x
14523420	Tirpersdorf	G	x	x	x	x	x	x	x	x	x	x
14523420	Tirpersdorf	W	x	x	x	x	x	x	x	x	x	x
14523430	Treuen, Stadt	G	93	100	-	-	78	83,9	10	10,8	-	-
14523430	Treuen, Stadt	W	577	100	-	-	494	85,6	53	9,2	6	(1,0)
14523440	Triebel/Vogtl.	G	14	100	-	-	14	100,0	-	-	-	-
14523440	Triebel/Vogtl.	W	80	100	-	-	80	100,0	-	-	-	-
14523450	Weischlitz	G	68	100	49	72,1	16	23,5	-	-	7	(10,3)

AGS	Kreisfreie Stadt Gemeinde Landkreis Land	Merkmal	Insgesamt absolut	Insgesamt in %	Fernheizung (Fernwärme) absolut	Fernheizung (Fernwärme) in %	Zentralheizung absolut	Zentralheizung in %	Etagenheizung absolut	Etagenheizung in %	Einzel- /Mehrraumöfen (auch Nacht- speicherheizung) absolut	Einzel- /Mehrraumöfen (auch Nacht- speicherheizung) in %
14523450	Weischlitz	W	506	100	386	76,3	88	17,4	-	-	35	6,9
14523460	Werda	G	3	(100)	-	-	3	(100,0)	-	-	-	-
14523460	Werda	W	5	(100)	-	-	5	(100,0)	-	-	-	-
14524	Zwickau	G	5.627	100	2.652	47,1	2.577	45,8	192	3,4	62	1,1
14524	Zwickau	W	48.197	100	27.745	57,6	17.813	37,0	999	2,1	433	0,9
14524010	Bernsdorf	G	3	(100)	-	-	3	(100,0)	-	-	-	-
14524010	Bernsdorf	W	12	(100)	-	-	12	(100,0)	-	-	-	-
14524020	Callenberg	G	7	(100)	-	-	7	(100,0)	-	-	-	-
14524020	Callenberg	W	13	(100)	-	-	13	(100,0)	-	-	-	-
14524030	Crimmitschau, Stadt	G	301	100	221	73,4	73	24,3	6	(2,0)	5	(1,7)
14524030	Crimmitschau, Stadt	W	2.748	100	2.347	85,4	353	12,8	25	0,9	25	0,9
14524040	Crinitzberg	G	x	x	x	x	x	x	x	x	x	x
14524040	Crinitzberg	W	x	x	x	x	x	x	x	x	x	x
14524050	Dennheritz	G	7	(100)	-	-	8	(72,7)	3	(27,3)	-	-
14524050	Dennheritz	W	36	100	-	-	23	69,7	10	27,8	-	-
14524060	Fraureuth	G	93	100	3	(3,2)	86	94,5	4	(4,3)	-	-
14524060	Fraureuth	W	725	100	39	5,4	662	91,3	24	3,3	-	-
14524070	Gersdorf	G	16	100	-	-	16	100,0	-	-	-	-
14524070	Gersdorf	W	117	100	-	-	117	100,0	-	-	-	-
14524080	Glauchau, Stadt	G	507	100	180	35,5	309	60,9	14	2,8	4	(0,8)
14524080	Glauchau, Stadt	W	3.741	100	1.549	41,4	2.118	56,6	56	1,5	15	0,4
14524090	Hartenstein, Stadt	G	28	100	-	-	28	100,0	-	-	-	-
14524090	Hartenstein, Stadt	W	168	100	-	-	168	100,0	-	-	-	-
14524100	Hartmannsdorf b. Kirchberg	G	-	-	-	-	3	(100,0)	-	-	-	-
14524100	Hartmannsdorf b. Kirchberg	W	11	(100)	10	(76,9)	3	(23,1)	-	-	-	-
14524110	Hirschfeld	G	4	(100)	-	-	4	(100,0)	-	-	-	-
14524110	Hirschfeld	W	24	100	-	-	24	100,0	-	-	-	-
14524120	Hohenstein-Ernstthal, Stadt	G	328	100	248	75,6	68	20,7	9	(2,7)	-	-
14524120	Hohenstein-Ernstthal, Stadt	W	3.001	100	2.419	80,6	533	17,8	42	1,4	3	(0,1)
14524130	Kirchberg, Stadt	G	80	100	48	60,0	34	42,5	-	-	3	(3,8)
14524130	Kirchberg, Stadt	W	759	100	591	77,9	165	21,7	-	-	5	(0,7)
14524140	Langenbernsdorf	G	15	100	-	-	10	(76,9)	3	(23,1)	-	-
14524140	Langenbernsdorf	W	53	100	-	-	44	81,5	10	18,9	-	-
14524150	Langenweißbach	G	14	100	-	-	14	100,0	-	-	-	-
14524150	Langenweißbach	W	78	100	-	-	78	100,0	-	-	-	-
14524160	Lichtenstein/Sa., Stadt	G	255	100	189	74,1	59	23,1	6	(2,4)	-	-
14524160	Lichtenstein/Sa., Stadt	W	2.152	100	1.738	80,8	381	17,7	24	1,1	-	-
14524170	Lichtentanne	G	50	100	-	-	30	60,0	18	36,0	-	-
14524170	Lichtentanne	W	372	100	-	-	246	66,1	129	34,7	-	-
14524180	Limbach-Oberfrohna, Stadt	G	366	100	145	39,6	170	46,4	14	3,8	33	9,0
14524180	Limbach-Oberfrohna, Stadt	W	3.188	100	1.474	46,2	1.212	38,0	93	2,9	297	9,3
14524190	Meerane, Stadt	G	345	100	149	43,2	191	55,4	7	(2,0)	-	-
14524190	Meerane, Stadt	W	2.684	100	1.616	60,2	1.054	39,3	9	(0,3)	8	(0,3)
14524200	Mülsen	G	49	100	-	-	48	100,0	-	-	-	-
14524200	Mülsen	W	246	100	-	-	240	98,8	-	-	-	-
14524210	Neukirchen/Pleiße	G	35	100	3	(8,6)	27	79,4	4	(11,4)	-	-
14524210	Neukirchen/Pleiße	W	239	100	18	7,5	191	79,9	23	9,6	-	-
14524220	Niederfrohna	G	5	(100)	-	-	5	(100,0)	-	-	-	-
14524220	Niederfrohna	W	39	100	-	-	37	90,2	4	(10,3)	-	-
14524230	Oberlungwitz, Stadt	G	87	100	51	58,6	36	41,4	-	-	-	-
14524230	Oberlungwitz, Stadt	W	644	100	492	76,4	150	23,3	-	-	-	-
14524240	Oberwiera	G	7	(100)	4	(100,0)	-	-	-	-	-	-
14524240	Oberwiera	W	35	100	18	51,4	14	40,0	-	-	-	-
14524250	Reinsdorf	G	74	100	58	78,4	11	14,9	-	-	-	-
14524250	Reinsdorf	W	531	100	475	89,5	43	8,1	-	-	-	-
14524260	Remse	G	14	100	-	-	13	81,3	-	-	3	(21,4)
14524260	Remse	W	85	100	-	-	81	92,0	-	-	7	(8,2)
14524270	Schönberg	G	6	(100)	-	-	6	(100,0)	-	-	-	-
14524270	Schönberg	W	19	100	-	-	19	100,0	-	-	-	-
14524280	St. Egidien	G	70	100	-	-	42	60,0	24	34,3	-	-
14524280	St. Egidien	W	411	100	-	-	244	59,4	170	41,4	-	-
14524290	Waldenburg, Stadt	G	62	100	-	-	43	69,4	16	25,8	4	(6,5)
14524290	Waldenburg, Stadt	W	347	100	-	-	241	69,5	87	25,1	14	4,0
14524300	Werdau, Stadt	G	397	100	158	39,8	183	46,1	42	10,6	12	3,0
14524300	Werdau, Stadt	W	2.936	100	1.643	56,0	1.043	35,5	176	6,0	58	2,0
14524310	Wildenfels, Stadt	G	11	(100)	-	-	5	(62,5)	4	(44,4)	-	-
14524310	Wildenfels, Stadt	W	46	100	-	-	31	67,4	9	(19,6)	-	-
14524320	Wilkau-Haßlau, Stadt	G	256	100	5	(2,0)	255	98,5	-	-	-	-
14524320	Wilkau-Haßlau, Stadt	W	2.028	100	27	1,3	1.993	98,3	-	-	5	(0,2)
14524330	Zwickau, Stadt, Hochschulstadt	G	2.136	100	1.201	56,2	795	37,2	15	0,7	3	(0,1)
14524330	Zwickau, Stadt, Hochschulstadt	W	20.715	100	13.283	64,1	6.295	30,4	105	0,5	8	-
14625	Bautzen	G	5.384	100	2.817	52,3	1.708	31,7	267	5,0	79	1,5
14625	Bautzen	W	43.509	100	28.871	66,4	10.871	25,0	1.343	3,1	279	0,6
14625010	Arnsdorf	G	45	100	5	(11,1)	39	81,3	-	-	3	(6,7)
14625010	Arnsdorf	W	306	100	30	9,8	273	89,2	-	-	3	(1,0)
14625020	Bautzen, Stadt	G	1.113	100	611	54,9	361	32,4	48	4,3	5	(0,4)
14625020	Bautzen, Stadt	W	10.671	100	6.982	65,4	2.626	24,6	318	3,0	32	0,3
14625030	Bernsdorf, Stadt	G	56	100	32	57,1	16	28,6	11	19,6	-	-
14625030	Bernsdorf, Stadt	W	508	100	321	63,2	140	27,6	43	8,5	-	-
14625040	Bischofswerda, Stadt	G	295	100	155	52,5	89	30,2	-	-	-	-
14625040	Bischofswerda, Stadt	W	2.303	100	1.343	58,3	603	26,2	3	(0,1)	-	-
14625060	Burkau	G	3	(100)	-	-	4	(57,1)	-	-	3	(42,9)
14625060	Burkau	W	12	(100)	-	-	12	(80,0)	-	-	3	(20,0)
14625080	Crostitz	G	x	x	x	x	x	x	x	x	x	x
14625080	Crostitz	W	x	x	x	x	x	x	x	x	x	x
14625090	Cunewalde	G	69	100	34	49,3	17	24,6	4	(5,8)	17	24,6
14625090	Cunewalde	W	483	100	312	64,6	101	20,9	6	(1,2)	68	14,1
14625100	Demitz-Thumitz	G	54	100	-	-	50	86,2	-	-	3	(5,6)
14625100	Demitz-Thumitz	W	271	100	5	(1,8)	244	90,0	-	-	13	4,8
14625110	Doberschau-Gaußig	G	10	(100)	3	(25,0)	9	(75,0)	-	-	-	-
14625110	Doberschau-Gaußig	W	117	100	25	21,4	96	82,1	-	-	-	-
14625120	Elsterheide	G	3	(100)	-	-	3	(100,0)	-	-	-	-
14625120	Elsterheide	W	11	(100)	-	-	11	(100,0)	-	-	-	-
14625130	Elstra, Stadt	G	24	100	13	52,0	12	48,0	-	-	-	-
14625130	Elstra, Stadt	W	136	100	60	44,1	77	56,6	-	-	-	-
14625140	Frankenthal	G	x	x	x	x	x	x	x	x	x	x
14625140	Frankenthal	W	x	x	x	x	x	x	x	x	x	x
14625150	Göda	G	9	(100)	3	(23,1)	10	(76,9)	-	-	-	-
14625150	Göda	W	50	100	16	32,0	37	74,0	-	-	-	-
14625160	Großdubrau	G	45	100	31	68,9	14	31,1	-	-	-	-
14625160	Großdubrau	W	361	100	252	69,8	108	29,9	-	-	-	-
14625170	Großharthau	G	10	(100)	-	-	6	(100,0)	-	-	-	-
14625170	Großharthau	W	26	100	-	-	21	87,5	-	-	-	-

AGS	Kreisfreie Stadt Gemeinde Landkreis Land	Merkmal	Insgesamt absolut	Insgesamt in %	Fernheizung (Fernwärme) absolut	Fernheizung (Fernwärme) in %	Zentralheizung absolut	Zentralheizung in %	Etagenheizung absolut	Etagenheizung in %	Einzel- /Mehrraumöfen (auch Nacht- speicherheizung) absolut	Einzel- /Mehrraumöfen (auch Nacht- speicherheizung) in %
14625180	Großnaundorf	G	x	x	x	x	x	x	x	x	x	x
14625180	Großnaundorf	W	x	x	x	x	x	x	x	x	x	x
14625190	Großpostwitz/O.L.	G	17	100	-	-	17	100,0	-	-	-	-
14625190	Großpostwitz/O.L.	W	48	100	-	-	48	100,0	-	-	-	-
14625200	Großröhrsdorf, Stadt	G	101	100	-	-	88	88,9	7	(6,9)	3	(3,0)
14625200	Großröhrsdorf, Stadt	W	591	100	6	(1,0)	527	89,2	41	6,9	12	2,0
14625220	Haselbachtal	G	-	-	-	-	-	-	-	-	-	-
14625220	Haselbachtal	W	4	(100)	-	-	4	(100,0)	-	-	-	-
14625230	Hochkirch	G	15	100	-	-	3	(21,4)	-	-	9	(50,0)
14625230	Hochkirch	W	31	100	6	(19,4)	7	(22,6)	-	-	15	48,4
14625240	Hoyerswerda, Stadt	G	1.384	100	995	71,9	350	25,3	17	1,2	-	-
14625240	Hoyerswerda, Stadt	W	13.601	100	11.164	82,1	2.262	16,6	85	0,6	-	-
14625250	Kamenz, Stadt	G	360	100	335	93,1	22	6,1	6	(1,7)	-	-
14625250	Kamenz, Stadt	W	2.953	100	2.813	95,3	129	4,4	11	0,4	-	-
14625270	Königsbrück, Stadt	G	28	100	22	75,9	3	(10,7)	-	-	-	-
14625270	Königsbrück, Stadt	W	216	100	188	87,0	12	5,6	8	(3,7)	-	-
14625280	Königswartha	G	49	100	47	92,2	-	-	3	(6,1)	-	-
14625280	Königswartha	W	509	100	492	96,7	4	(0,8)	12	2,4	-	-
14625290	Kubschütz	G	9	(100)	-	-	6	(54,5)	3	(23,1)	-	-
14625290	Kubschütz	W	39	100	-	-	36	87,8	3	(7,7)	-	-
14625300	Laußnitz	G	-	-	-	-	-	-	-	-	-	-
14625300	Laußnitz	W	3	(100)	3	(100,0)	-	-	-	-	-	-
14625310	Lauta, Stadt	G	505	100	118	23,4	105	20,8	-	-	-	-
14625310	Lauta, Stadt	W	1.753	100	695	39,6	578	33,0	-	-	-	-
14625320	Lichtenberg	G	-	-	-	-	-	-	-	-	-	-
14625320	Lichtenberg	W	14	100	6	(54,5)	5	(45,5)	-	-	-	-
14625330	Lohsa	G	34	100	-	-	34	100,0	-	-	-	-
14625330	Lohsa	W	126	100	-	-	126	100,0	-	-	-	-
14625340	Malschwitz	G	46	100	4	(8,7)	24	52,2	3	(6,5)	14	30,4
14625340	Malschwitz	W	205	100	38	18,5	117	57,1	7	(3,4)	41	20,0
14625350	Nebelschütz	G	-	-	-	-	-	-	-	-	-	-
14625350	Nebelschütz	W	-	-	-	-	-	-	-	-	-	-
14625360	Neschwitz	G	13	(100)	-	-	-	-	5	(33,3)	5	(33,3)
14625360	Neschwitz	W	67	100	9	(13,4)	17	25,4	28	41,8	10	14,9
14625370	Neukirch	G	3	(100)	-	-	-	-	3	(100,0)	-	-
14625370	Neukirch	W	9	(100)	-	-	-	-	9	(100,0)	-	-
14625380	Neukirch/Lausitz	G	83	100	-	-	72	83,7	-	-	-	-
14625380	Neukirch/Lausitz	W	565	100	-	-	473	83,7	-	-	-	-
14625390	Obergurig	G	17	100	4	(23,5)	14	77,8	-	-	-	-
14625390	Obergurig	W	99	100	24	24,2	78	78,8	-	-	-	-
14625410	Ohorn	G	3	(100)	-	-	3	(100,0)	-	-	-	-
14625410	Ohorn	W	9	(100)	-	-	9	(100,0)	-	-	-	-
14625420	Oßling	G	12	(100)	-	-	6	(60,0)	3	(27,3)	-	-
14625420	Oßling	W	63	100	8	(12,7)	35	55,6	16	25,4	-	-
14625430	Ottendorf-Okrilla	G	52	100	4	(7,7)	45	91,8	3	(5,8)	3	(5,8)
14625430	Ottendorf-Okrilla	W	424	100	16	3,8	388	91,5	6	(1,4)	12	2,8
14625440	Panschwitz-Kuckau	G	x	x	x	x	x	x	x	x	x	x
14625440	Panschwitz-Kuckau	W	x	x	x	x	x	x	x	x	x	x
14625450	Pulsnitz, Stadt	G	78	100	64	82,1	11	14,1	3	(3,8)	3	(3,8)
14625450	Pulsnitz, Stadt	W	554	100	492	88,8	50	9,0	8	(1,4)	8	(1,4)
14625460	Puschwitz	G	x	x	x	x	x	x	x	x	x	x
14625460	Puschwitz	W	x	x	x	x	x	x	x	x	x	x
14625470	Räckelwitz	G	x	x	x	x	x	x	x	x	x	x
14625470	Räckelwitz	W	x	x	x	x	x	x	x	x	x	x
14625480	Radeberg, Stadt	G	407	100	227	55,8	164	40,3	14	3,4	5	(1,2)
14625480	Radeberg, Stadt	W	3.521	100	2.422	68,8	1.017	28,9	48	1,4	25	0,7
14625490	Radibor	G	21	100	4	(19,0)	9	(47,4)	9	(36,0)	-	-
14625490	Radibor	W	115	100	25	21,7	62	53,9	27	23,5	3	(2,6)
14625500	Ralbitz-Rosenthal	G	5	(100)	-	-	5	(100,0)	-	-	-	-
14625500	Ralbitz-Rosenthal	W	18	100	-	-	18	100,0	-	-	-	-
14625510	Rammenau	G	6	(100)	-	-	6	(100,0)	-	-	-	-
14625510	Rammenau	W	6	(100)	-	-	6	(100,0)	-	-	-	-
14625525	Schirgiswalde-Kirschau, Stadt	G	65	100	-	-	3	(4,6)	58	87,9	-	-
14625525	Schirgiswalde-Kirschau, Stadt	W	300	100	-	-	22	7,3	239	79,7	-	-
14625530	Schmölln-Putzkau	G	15	100	-	-	9	(75,0)	-	-	3	(25,0)
14625530	Schmölln-Putzkau	W	41	100	-	-	33	80,5	-	-	9	(22,0)
14625550	Schwepnitz	G	32	100	19	59,4	9	(28,1)	10	31,3	-	-
14625550	Schwepnitz	W	228	100	142	62,3	49	21,5	36	15,8	-	-
14625560	Sohland a. d. Spree	G	54	100	3	(5,6)	28	51,9	19	35,2	4	(7,4)
14625560	Sohland a. d. Spree	W	269	100	9	(3,3)	171	63,6	69	25,7	18	6,7
14625570	Spreetal	G	18	100	-	-	3	(20,0)	-	-	3	(16,7)
14625570	Spreetal	W	72	100	-	-	25	34,7	-	-	5	(6,9)
14625580	Steina	G	x	x	x	x	x	x	x	x	x	x
14625580	Steina	W	x	x	x	x	x	x	x	x	x	x
14625590	Steinigtwolmsdorf	G	7	(100)	-	-	8	(100,0)	-	-	-	-
14625590	Steinigtwolmsdorf	W	26	100	-	-	26	89,7	3	(11,5)	-	-
14625600	Wachau	G	10	(100)	5	(38,5)	8	(61,5)	3	(23,1)	-	-
14625600	Wachau	W	59	100	20	33,9	37	62,7	6	(10,2)	-	-
14625610	Weißenberg, Stadt	G	-	-	-	-	-	-	-	-	-	-
14625610	Weißenberg, Stadt	W	8	(100)	-	-	3	(42,9)	-	-	4	(57,1)
14625630	Wilthen, Stadt	G	165	100	85	51,5	6	(3,6)	39	23,6	-	-
14625630	Wilthen, Stadt	W	1.516	100	928	61,2	30	2,0	259	17,1	4	(0,3)
14625640	Wittichenau, Stadt	G	28	100	-	-	18	69,2	9	(32,1)	-	-
14625640	Wittichenau, Stadt	W	191	100	12	6,3	111	58,1	68	35,6	-	-
14626	Görlitz	G	4.982	100	2.704	54,3	1.252	25,1	445	8,9	245	4,9
14626	Görlitz	W	39.869	100	25.681	64,4	8.457	21,2	2.306	5,8	1.019	2,6
14626010	Bad Muskau, Stadt	G	84	100	-	-	45	53,6	37	44,0	-	-
14626010	Bad Muskau, Stadt	W	570	100	-	-	313	54,9	255	44,7	-	-
14626020	Beiersdorf	G	49	100	-	-	-	-	38	80,9	9	(18,4)
14626020	Beiersdorf	W	49	100	-	-	-	-	38	80,9	9	(18,4)
14626030	Bernstadt a. d. Eigen, Stadt	G	9	(100)	-	-	5	(100,0)	-	-	3	(33,3)
14626030	Bernstadt a. d. Eigen, Stadt	W	25	100	-	-	12	52,2	-	-	8	(32,0)
14626050	Bertsdorf-Hörnitz	G	5	(100)	4	(57,1)	3	(42,9)	-	-	-	-
14626050	Bertsdorf-Hörnitz	W	8	(100)	7	(70,0)	3	(30,0)	-	-	-	-
14626060	Boxberg/O.L.	G	59	100	17	28,8	32	54,2	3	(5,1)	-	-
14626060	Boxberg/O.L.	W	392	100	127	32,4	207	52,8	10	2,6	-	-
14626070	Dürrhennersdorf	G	3	(100)	3	(100,0)	-	-	-	-	-	-
14626070	Dürrhennersdorf	W	28	100	21	75,0	7	(25,0)	-	-	-	-
14626085	Ebersbach-Neugersdorf, Stadt	G	319	100	237	74,3	47	14,7	11	3,4	25	7,8
14626085	Ebersbach-Neugersdorf, Stadt	W	2.561	100	2.161	84,4	260	10,2	36	1,4	103	4,0
14626100	Gablenz	G	-	-	-	-	-	-	-	-	-	-
14626100	Gablenz	W	4	(100)	-	-	4	(100,0)	-	-	-	-
14626110	Görlitz, Stadt, Hochschulstadt	G	1.574	100	991	63,0	285	18,1	112	7,1	15	1,0
14626110	Görlitz, Stadt, Hochschulstadt	W	14.162	100	9.777	69,0	2.139	15,1	747	5,3	96	0,7
14626120	Groß Düben	G	x	x	x	x	x	x	x	x	x	x

AGS	Kreisfreie Stadt Gemeinde Landkreis Land	Merkmal	Insgesamt absolut	Insgesamt in %	Fernheizung (Fernwärme) absolut	Fernheizung (Fernwärme) in %	Zentralheizung absolut	Zentralheizung in %	Etagenheizung absolut	Etagenheizung in %	Einzel- /Mehrraumöfen (auch Nacht- speicherheizung) absolut	Einzel- /Mehrraumöfen (auch Nacht- speicherheizung) in %
14626120	Groß Düben	W	x	x	x	x	x	x	x	x	x	x
14626140	Großschönau	G	108	100	100	90,1	11	10,2	-	-	-	-
14626140	Großschönau	W	638	100	602	94,4	32	5,0	-	-	-	-
14626150	Großschweidnitz	G	5	(100)	-	-	4	(100,0)	-	-	-	-
14626150	Großschweidnitz	W	35	100	7	(20,0)	27	79,4	-	-	-	-
14626160	Hähnichen	G	7	(100)	-	-	4	(100,0)	-	-	-	-
14626160	Hähnichen	W	16	100	-	-	11	(78,6)	-	-	-	-
14626170	Hainewalde	G	3	(100)	3	(50,0)	3	(50,0)	-	-	-	-
14626170	Hainewalde	W	16	100	3	(18,8)	15	83,3	-	-	-	-
14626180	Herrnhut, Stadt	G	13	(100)	3	(25,0)	5	(33,3)	5	(33,3)	3	(20,0)
14626180	Herrnhut, Stadt	W	78	100	12	15,4	25	32,1	41	52,6	3	(3,8)
14626190	Hohendubrau	G	x	x	x	x	x	x	x	x	x	x
14626190	Hohendubrau	W	x	x	x	x	x	x	x	x	x	x
14626200	Horka	G	-	-	-	-	-	-	-	-	-	-
14626200	Horka	W	4	(100)	-	-	-	-	-	-	-	-
14626210	Jonsdorf, Kurort	G	10	(100)	10	(100,0)	-	-	-	-	-	-
14626210	Jonsdorf, Kurort	W	24	100	24	100,0	-	-	-	-	-	-
14626230	Kodersdorf	G	43	100	3	(7,0)	7	(16,3)	27	62,8	-	-
14626230	Kodersdorf	W	126	100	22	17,5	22	17,5	35	27,8	3	(2,4)
14626240	Königshain	G	-	-	-	-	-	-	-	-	-	-
14626240	Königshain	W	3	(100)	-	-	-	-	-	-	3	(100,0)
14626245	Kottmar	G	24	100	-	-	17	70,8	3	(12,5)	6	(25,0)
14626245	Kottmar	W	105	100	-	-	87	82,9	3	(2,9)	17	16,2
14626250	Krauschwitz i.d. O.L.	G	10	(100)	-	-	3	(27,3)	-	-	-	-
14626250	Krauschwitz i.d. O.L.	W	61	100	-	-	9	(14,8)	-	-	-	-
14626260	Kreba-Neudorf	G	-	-	-	-	-	-	-	-	-	-
14626260	Kreba-Neudorf	W	9	(100)	-	-	9	(100,0)	-	-	-	-
14626270	Lawalde	G	-	-	-	-	-	-	-	-	-	-
14626270	Lawalde	W	-	-	-	-	-	-	-	-	-	-
14626280	Leutersdorf	G	31	100	-	-	21	61,8	-	-	5	(16,1)
14626280	Leutersdorf	W	139	100	-	-	109	78,4	8	(5,8)	18	12,9
14626290	Löbau, Stadt	G	404	100	203	50,2	136	33,7	25	6,2	4	(1,0)
14626290	Löbau, Stadt	W	3.255	100	1.899	58,3	1.001	30,8	125	3,8	16	0,5
14626300	Markersdorf	G	8	(100)	-	-	8	(100,0)	-	-	-	-
14626300	Markersdorf	W	49	100	-	-	49	100,0	-	-	-	-
14626310	Mittelherwigsdorf	G	16	100	-	-	17	100,0	-	-	-	-
14626310	Mittelherwigsdorf	W	74	100	-	-	70	100,0	-	-	-	-
14626320	Mücka	G	8	(100)	3	(30,0)	9	(75,0)	-	-	3	(25,0)
14626320	Mücka	W	45	100	9	(20,0)	39	79,6	-	-	4	(8,9)
14626330	Neißeau	G	4	(100)	-	-	-	-	-	-	3	(100,0)
14626330	Neißeau	W	11	(100)	-	-	-	-	-	-	8	(100,0)
14626350	Neusalza-Spremberg, Stadt	G	12	(100)	-	-	10	(100,0)	-	-	-	-
14626350	Neusalza-Spremberg, Stadt	W	59	100	-	-	52	91,2	5	(8,5)	-	-
14626370	Niesky, Stadt	G	253	100	192	75,9	3	(1,2)	36	14,2	6	(2,4)
14626370	Niesky, Stadt	W	1.903	100	1.605	84,3	8	(0,4)	157	8,3	34	1,8
14626390	Oderwitz	G	44	100	-	-	15	34,1	27	61,4	-	-
14626390	Oderwitz	W	258	100	-	-	97	37,6	159	61,6	-	-
14626400	Olbersdorf	G	165	100	133	80,6	26	15,8	3	(1,8)	-	-
14626400	Olbersdorf	W	1.423	100	1.289	90,6	114	8,0	15	1,1	3	(0,2)
14626410	Oppach	G	56	100	-	-	38	67,9	11	19,6	-	-
14626410	Oppach	W	283	100	-	-	165	58,3	61	21,6	-	-
14626420	Ostritz, Stadt	G	57	100	42	73,7	-	-	-	-	11	19,3
14626420	Ostritz, Stadt	W	337	100	246	73,0	-	-	-	-	41	12,2
14626430	Oybin	G	3	(100)	-	-	3	(100,0)	-	-	-	-
14626430	Oybin	W	8	(100)	-	-	8	(100,0)	-	-	-	-
14626440	Quitzdorf am See	G	x	x	x	x	x	x	x	x	x	x
14626440	Quitzdorf am See	W	x	x	x	x	x	x	x	x	x	x
14626450	Reichenbach/O.L., Stadt	G	61	100	23	37,7	21	34,4	8	(13,1)	-	-
14626450	Reichenbach/O.L., Stadt	W	475	100	217	45,7	86	18,1	147	30,9	5	(1,1)
14626460	Rietschen	G	28	100	-	-	-	-	9	(32,1)	-	-
14626460	Rietschen	W	166	100	-	-	-	-	38	22,9	25	15,1
14626470	Rosenbach	G	7	(100)	5	(62,5)	-	-	-	-	3	(50,0)
14626470	Rosenbach	W	46	100	39	78,0	3	(6,5)	-	-	4	(8,7)
14626480	Rothenburg/O.L., Stadt	G	67	100	31	46,3	23	34,3	11	16,4	-	-
14626480	Rothenburg/O.L., Stadt	W	399	100	223	55,9	122	30,6	46	11,5	-	-
14626490	Schleife	G	17	100	3	(17,6)	3	(17,6)	-	-	5	(33,3)
14626490	Schleife	W	102	100	12	11,8	12	11,8	6	(5,9)	30	29,4
14626500	Schönau-Berzdorf a. d. Eigen	G	4	(100)	-	-	4	(57,1)	-	-	3	(42,9)
14626500	Schönau-Berzdorf a. d. Eigen	W	20	100	-	-	20	87,0	-	-	3	(15,0)
14626510	Schönbach	G	5	(100)	-	-	-	-	-	-	7	(100,0)
14626510	Schönbach	W	20	100	-	-	5	(25,0)	-	-	17	77,3
14626520	Schöpstal	G	3	(100)	-	-	3	(100,0)	-	-	-	-
14626520	Schöpstal	W	3	(100)	-	-	3	(100,0)	-	-	-	-
14626530	Seiffhennersdorf, Stadt	G	82	100	5	(6,1)	32	39,0	20	24,4	-	-
14626530	Seiffhennersdorf, Stadt	W	387	100	27	7,0	164	42,4	43	11,1	-	-
14626560	Trebendorf	G	-	-	-	-	-	-	-	-	-	-
14626560	Trebendorf	W	3	(100)	-	-	3	(100,0)	-	-	-	-
14626570	Vierkirchen	G	5	(100)	-	-	5	(100,0)	-	-	-	-
14626570	Vierkirchen	W	22	100	-	-	22	100,0	-	-	-	-
14626580	Waldhufen	G	7	(100)	-	-	-	-	-	-	5	(55,6)
14626580	Waldhufen	W	50	100	-	-	31	62,0	4	(8,0)	14	28,0
14626590	Weißkeißel	G	3	(100)	3	(100,0)	-	-	-	-	-	-
14626590	Weißkeißel	W	14	100	10	(71,4)	4	(28,6)	-	-	-	-
14626600	Weißwasser/O.L., Stadt	G	585	100	485	82,9	74	12,6	7	(1,2)	7	(1,2)
14626600	Weißwasser/O.L., Stadt	W	5.829	100	5.026	86,2	620	10,6	51	0,9	48	0,8
14626610	Zittau, Stadt, Hochschulstadt	G	719	100	219	30,5	326	45,3	47	6,5	127	17,7
14626610	Zittau, Stadt, Hochschulstadt	W	5.581	100	2.323	41,6	2.463	44,1	278	5,0	506	9,1
14627	Meißen	G	4.155	100	2.098	50,5	1.605	38,6	100	2,4	91	2,2
14627	Meißen	W	33.359	100	20.599	61,7	9.955	29,8	517	1,5	305	0,9
14627010	Coswig, Stadt	G	555	100	484	87,2	45	8,1	4	(0,7)	-	-
14627010	Coswig, Stadt	W	5.528	100	5.136	92,9	231	4,2	14	0,3	-	-
14627020	Diera-Zehren	G	x	x	x	x	x	x	x	x	x	x
14627020	Diera-Zehren	W	x	x	x	x	x	x	x	x	x	x
14627030	Ebersbach	G	30	100	-	-	27	81,8	-	-	6	(20,0)
14627030	Ebersbach	W	130	100	-	-	127	95,5	-	-	6	(4,6)
14627040	Glaubitz	G	-	-	-	-	3	(100,0)	-	-	-	-
14627040	Glaubitz	W	9	(100)	-	-	9	(100,0)	-	-	-	-
14627050	Gröditz, Stadt	G	304	100	218	71,7	74	24,3	7	(2,3)	-	-
14627050	Gröditz, Stadt	W	2.489	100	2.156	86,6	299	12,0	25	1,0	-	-
14627060	Großenhain, Stadt	G	342	100	232	67,8	84	24,6	3	(0,9)	7	(2,0)
14627060	Großenhain, Stadt	W	2.963	100	2.424	81,8	397	13,4	11	0,4	28	0,9
14627070	Hirschstein	G	5	(100)	-	-	3	(50,0)	-	-	3	(50,0)
14627070	Hirschstein	W	27	100	-	-	11	40,7	-	-	18	62,1
14627080	Käbschütztal	G	6	(100)	-	-	6	(100,0)	-	-	-	-
14627080	Käbschütztal	W	35	100	-	-	35	100,0	-	-	-	-

AGS	Kreisfreie Stadt Gemeinde Landkreis Land	Merkmal	Insgesamt absolut	Insgesamt in %	Fernheizung (Fernwärme) absolut	Fernheizung (Fernwärme) in %	Zentralheizung absolut	Zentralheizung in %	Etagenheizung absolut	Etagenheizung in %	Einzel- /Mehrraumöfen (auch Nacht- speicherheizung) absolut	Einzel- /Mehrraumöfen (auch Nacht- speicherheizung) in %
14627100	Klipphausen	G	21	100	4	(19,0)	9	(40,9)	-	-	4	(19,0)
14627100	Klipphausen	W	132	100	39	29,5	57	43,2	-	-	28	21,2
14627110	Lampertswalde	G	8	(100)	-	-	8	(100,0)	-	-	-	-
14627110	Lampertswalde	W	39	100	-	-	39	100,0	-	-	-	-
14627130	Lommatzsch, Stadt	G	62	100	-	-	57	89,1	3	(4,8)	-	-
14627130	Lommatzsch, Stadt	W	337	100	-	-	323	96,1	8	(2,4)	3	(0,9)
14627140	Meißen, Stadt	G	691	100	395	57,2	238	34,4	28	4,1	24	3,5
14627140	Meißen, Stadt	W	5.250	100	3.320	63,2	1.672	31,8	112	2,1	117	2,2
14627150	Moritzburg	G	10	(100)	-	-	8	(72,7)	-	-	3	(25,0)
14627150	Moritzburg	W	37	100	4	(10,8)	34	87,2	-	-	3	(8,1)
14627170	Niederau	G	32	100	-	-	28	84,8	-	-	-	-
14627170	Niederau	W	163	100	-	-	140	85,9	-	-	-	-
14627180	Nossen, Stadt	G	145	100	3	(2,1)	112	77,2	27	18,6	5	(3,4)
14627180	Nossen, Stadt	W	800	100	8	(1,0)	529	66,1	219	27,4	34	4,3
14627190	Nünchritz	G	92	100	7	(7,6)	8	(8,7)	8	(8,7)	4	(4,3)
14627190	Nünchritz	W	876	100	88	10,0	64	7,3	54	6,2	4	(0,5)
14627200	Priestewitz	G	20	100	-	-	14	82,4	-	-	3	(15,0)
14627200	Priestewitz	W	62	100	-	-	53	91,4	-	-	5	(8,1)
14627210	Radebeul, Stadt	G	568	100	8	(1,4)	474	83,5	8	(1,4)	4	(0,7)
14627210	Radebeul, Stadt	W	3.778	100	72	1,9	3.157	83,6	35	0,9	15	0,4
14627220	Radeburg, Stadt	G	104	100	-	-	85	81,7	-	-	-	-
14627220	Radeburg, Stadt	W	995	100	-	-	794	79,8	-	-	-	-
14627230	Riesa, Stadt	G	933	100	665	71,3	238	25,5	3	(0,3)	6	(0,6)
14627230	Riesa, Stadt	W	8.705	100	6.959	79,9	1.525	17,5	18	0,2	6	(0,1)
14627240	Röderaue	G	90	100	81	90,0	7	(7,8)	-	-	3	(3,3)
14627240	Röderaue	W	359	100	332	92,5	14	3,9	-	-	9	(2,5)
14627250	Schönfeld	G	3	(100)	-	-	3	(100,0)	-	-	-	-
14627250	Schönfeld	W	4	(100)	-	-	4	(100,0)	-	-	-	-
14627260	Stauchitz	G	12	(100)	-	-	12	(80,0)	-	-	-	-
14627260	Stauchitz	W	68	100	-	-	56	81,2	-	-	5	(7,4)
14627270	Strehla, Stadt	G	53	100	-	-	30	56,6	3	(5,7)	18	34,0
14627270	Strehla, Stadt	W	248	100	-	-	215	86,7	10	4,0	26	10,5
14627290	Thiendorf	G	4	(100)	-	-	3	(100,0)	-	-	-	-
14627290	Thiendorf	W	15	100	-	-	13	81,3	-	-	3	(18,8)
14627310	Weinböhla	G	31	100	-	-	31	91,2	3	(9,7)	3	(9,7)
14627310	Weinböhla	W	145	100	-	-	142	96,6	5	(3,4)	3	(2,1)
14627340	Wülknitz	G	7	(100)	-	-	3	(100,0)	3	(50,0)	-	-
14627340	Wülknitz	W	14	100	3	(21,4)	11	(68,8)	5	(29,4)	-	-
14627360	Zeithain	G	21	100	5	(23,8)	5	(23,8)	-	-	-	-
14627360	Zeithain	W	152	100	59	38,8	11	7,2	-	-	-	-
14628	Sächsische Schweiz-Osterzgebirge	G	4.356	100	1.776	40,8	2.027	46,5	269	6,2	84	1,9
14628	Sächsische Schweiz-Osterzgebirge	W	32.506	100	17.819	54,8	11.729	36,1	1.168	3,6	383	1,2
14628010	Altenberg, Stadt	G	144	100	86	59,7	44	30,6	6	(4,2)	5	(3,5)
14628010	Altenberg, Stadt	W	873	100	624	71,5	181	20,7	31	3,6	32	3,7
14628020	Bad Gottleuba-Berggießhübel, Stadt	G	69	100	5	(7,2)	37	53,6	-	-	8	(11,6)
14628020	Bad Gottleuba-Berggießhübel, Stadt	W	415	100	26	6,3	207	49,9	5	(1,2)	21	5,1
14628030	Bad Schandau, Stadt	G	35	100	-	-	30	90,9	3	(8,6)	-	-
14628030	Bad Schandau, Stadt	W	213	100	-	-	184	86,4	31	14,6	-	-
14628040	Bahretal	G	9	(100)	-	-	8	(72,7)	3	(27,3)	-	-
14628040	Bahretal	W	55	100	-	-	51	92,7	4	(7,3)	-	-
14628050	Bannewitz	G	50	100	-	-	25	50,0	-	-	-	-
14628050	Bannewitz	W	387	100	-	-	193	49,9	-	-	-	-
14628060	Dippoldiswalde, Stadt	G	252	100	3	(1,2)	210	83,3	30	11,9	6	(2,4)
14628060	Dippoldiswalde, Stadt	W	1.755	100	18	1,0	1.455	82,9	197	11,2	82	4,7
14628070	Dohma	G	-	-	-	-	-	-	-	-	3	(100,0)
14628070	Dohma	W	14	100	-	-	11	(61,1)	-	-	7	(38,9)
14628080	Dohna, Stadt	G	53	100	-	-	38	71,7	13	24,5	3	(5,7)
14628080	Dohna, Stadt	W	294	100	12	4,1	235	79,9	32	10,9	13	4,4
14628090	Dorfhain	G	12	(100)	-	-	12	(80,0)	-	-	-	-
14628090	Dorfhain	W	60	100	-	-	51	81,0	4	(6,7)	-	-
14628100	Dürrröhrsdorf-Dittersbach	G	23	100	-	-	3	(13,0)	20	100,0	-	-
14628100	Dürrröhrsdorf-Dittersbach	W	216	100	15	6,9	7	(3,2)	196	90,7	-	-
14628110	Freital, Stadt	G	1.059	100	568	53,6	417	39,4	12	1,1	-	-
14628110	Freital, Stadt	W	7.235	100	5.307	73,4	1.381	19,1	35	0,5	-	-
14628130	Glashütte, Stadt	G	133	100	-	-	53	39,8	76	57,1	3	(2,3)
14628130	Glashütte, Stadt	W	637	100	-	-	323	50,7	290	45,5	24	3,8
14628140	Gohrisch	G	x	x	x	x	x	x	x	x	x	x
14628140	Gohrisch	W	x	x	x	x	x	x	x	x	x	x
14628150	Hartmannsdorf-Reichenau	G	x	x	x	x	x	x	x	x	x	x
14628150	Hartmannsdorf-Reichenau	W	x	x	x	x	x	x	x	x	x	x
14628160	Heidenau, Stadt	G	661	100	503	76,1	87	13,2	70	10,6	-	-
14628160	Heidenau, Stadt	W	5.383	100	4.728	87,8	501	9,3	132	2,5	-	-
14628170	Hermisdorf/Erzgeb.	G	3	(100)	-	-	3	(100,0)	-	-	-	-
14628170	Hermisdorf/Erzgeb.	W	12	(100)	-	-	8	(53,3)	-	-	7	(46,7)
14628190	Hohnstein, Stadt	G	16	100	-	-	11	(64,7)	-	-	6	(35,3)
14628190	Hohnstein, Stadt	W	74	100	-	-	54	73,0	-	-	21	28,4
14628205	Klingenberg	G	52	100	-	-	46	92,0	-	-	4	(7,7)
14628205	Klingenberg	W	397	100	-	-	387	97,0	-	-	12	3,0
14628210	Königstein/Sächs. Schw., Stadt	G	19	100	-	-	20	87,0	3	(15,8)	3	(15,8)
14628210	Königstein/Sächs. Schw., Stadt	W	136	100	-	-	119	87,5	6	(4,4)	12	8,8
14628220	Kreischa	G	16	100	3	(18,8)	10	(52,6)	4	(22,2)	-	-
14628220	Kreischa	W	83	100	19	22,9	46	55,4	21	25,3	-	-
14628230	Liebstadt, Stadt	G	10	(100)	-	-	10	(100,0)	-	-	-	-
14628230	Liebstadt, Stadt	W	39	100	-	-	39	100,0	-	-	-	-
14628240	Lohmen	G	23	100	-	-	23	100,0	-	-	-	-
14628240	Lohmen	W	185	100	-	-	185	100,0	-	-	-	-
14628250	Müglitztal	G	10	(100)	-	-	8	(66,7)	3	(23,1)	3	(23,1)
14628250	Müglitztal	W	48	100	-	-	40	76,9	-	-	9	(18,8)
14628260	Neustadt in Sachsen, Stadt	G	277	100	116	41,9	127	45,8	4	(1,4)	3	(1,1)
14628260	Neustadt in Sachsen, Stadt	W	2.334	100	1.278	54,8	839	35,9	37	1,6	4	(0,2)
14628270	Pirna, Stadt	G	998	100	378	37,9	583	58,4	13	1,3	14	1,4
14628270	Pirna, Stadt	W	9.483	100	5.186	54,7	4.092	43,2	96	1,0	70	0,7
14628300	Rabenau, Stadt	G	40	100	3	(7,5)	27	64,3	-	-	5	(12,5)
14628300	Rabenau, Stadt	W	180	100	14	7,8	107	59,4	5	(2,8)	20	11,1
14628310	Rathen, Kurort	G	3	(100)	3	(100,0)	-	-	-	-	-	-
14628310	Rathen, Kurort	W	6	(100)	6	(100,0)	-	-	-	-	-	-
14628320	Rathmannsdorf	G	-	-	-	-	-	-	-	-	-	-
14628320	Rathmannsdorf	W	5	(100)	5	(100,0)	-	-	-	-	-	-
14628330	Reinhardtsdorf-Schöna	G	3	(100)	-	-	-	-	-	-	-	-
14628330	Reinhardtsdorf-Schöna	W	7	(100)	-	-	-	-	-	-	3	(100,0)
14628340	Rosenthal-Bielatal	G	7	(100)	-	-	3	(50,0)	3	(33,3)	3	(33,3)
14628340	Rosenthal-Bielatal	W	25	100	-	-	14	63,6	3	(12,0)	8	(32,0)
14628360	Sebnitz, Stadt	G	237	100	104	43,9	126	53,2	3	(1,3)	4	(1,7)
14628360	Sebnitz, Stadt	W	1.344	100	568	42,3	747	55,6	8	(0,6)	22	1,6
14628370	Stadt Wehlen, Stadt	G	7	(100)	-	-	-	-	-	-	3	(100,0)

AGS	Kreisfreie Stadt Gemeinde Landkreis Land	Merkmal	Insgesamt absolut	Insgesamt in %	Fernheizung (Fernwärme) absolut	Fernheizung (Fernwärme) in %	Zentralheizung absolut	Zentralheizung in %	Etagenheizung absolut	Etagenheizung in %	Einzel- /Mehrraumöfen (auch Nacht- speicherheizung) absolut	Einzel- /Mehrraumöfen (auch Nacht- speicherheizung) in %
14628370	Stadt Wehlen, Stadt	W	24	100	-	-	8	(40,0)	-	-	12	60,0
14628380	Stolpen, Stadt	G	19	100	-	-	13	72,2	-	-	7	(36,8)
14628380	Stolpen, Stadt	W	43	100	6	(14,0)	32	76,2	-	-	7	(16,3)
14628390	Struppen	G	3	(100)	-	-	3	(100,0)	-	-	-	-
14628390	Struppen	W	18	100	-	-	10	(55,6)	8	(44,4)	-	-
14628400	Tharandt, Stadt	G	14	100	-	-	13	72,2	-	-	3	(23,1)
14628400	Tharandt, Stadt	W	49	100	8	(16,3)	42	77,8	-	-	3	(6,1)
14628410	Wilsdruff, Stadt	G	97	100	-	-	48	49,5	3	(3,1)	-	-
14628410	Wilsdruff, Stadt	W	472	100	-	-	180	38,1	18	3,8	-	-
14729	Leipzig	G	3.840	100	1.188	30,9	2.091	54,5	167	4,3	157	4,1
14729	Leipzig	W	27.706	100	10.403	37,5	13.876	50,1	920	3,3	776	2,8
14729010	Bad Lausick, Stadt	G	14	100	3	(20,0)	10	(66,7)	-	-	-	-
14729010	Bad Lausick, Stadt	W	104	100	16	15,4	79	76,0	-	-	-	-
14729020	Belgershain	G	x	x	x	x	x	x	x	x	x	x
14729020	Belgershain	W	x	x	x	x	x	x	x	x	x	x
14729030	Bennewitz	G	22	100	-	-	13	68,4	-	-	4	(18,2)
14729030	Bennewitz	W	133	100	-	-	88	66,2	-	-	15	11,3
14729040	Böhlen, Stadt	G	188	100	55	29,3	119	63,3	-	-	-	-
14729040	Böhlen, Stadt	W	1.148	100	508	44,3	583	50,8	-	-	-	-
14729050	Borna, Stadt	G	732	100	326	44,5	374	51,1	14	1,9	7	(1,0)
14729050	Borna, Stadt	W	5.850	100	3.110	53,2	2.513	43,0	104	1,8	47	0,8
14729060	Borsdorf	G	65	100	15	23,1	42	64,6	3	(4,6)	-	-
14729060	Borsdorf	W	462	100	82	17,7	342	74,0	20	4,3	-	-
14729070	Brandis, Stadt	G	110	100	-	-	90	81,8	3	(2,7)	3	(2,7)
14729070	Brandis, Stadt	W	664	100	19	2,9	539	81,2	9	(1,4)	8	(1,2)
14729080	Colditz, Stadt	G	144	100	18	12,5	90	62,5	25	17,4	4	(2,8)
14729080	Colditz, Stadt	W	1.030	100	145	14,1	723	70,2	127	12,3	9	(0,9)
14729100	Elstertrebnitz	G	11	(100)	-	-	11	(100,0)	-	-	-	-
14729100	Elstertrebnitz	W	22	100	-	-	22	100,0	-	-	-	-
14729140	Frohburg, Stadt	G	55	100	-	-	17	30,9	25	45,5	15	27,3
14729140	Frohburg, Stadt	W	349	100	-	-	80	22,9	166	47,6	105	30,1
14729150	Geithain, Stadt	G	19	100	10	(58,8)	4	(21,1)	-	-	-	-
14729150	Geithain, Stadt	W	182	100	120	65,9	43	23,6	-	-	-	-
14729160	Grimma, Stadt	G	467	100	174	37,3	160	34,3	21	4,5	46	9,9
14729160	Grimma, Stadt	W	3.757	100	2.104	56,0	919	24,5	82	2,2	129	3,4
14729170	Groitzsch, Stadt	G	61	100	5	(8,2)	56	88,9	-	-	-	-
14729170	Groitzsch, Stadt	W	385	100	40	10,4	341	88,6	-	-	-	-
14729190	Großpösna	G	14	100	-	-	11	(100,0)	-	-	-	-
14729190	Großpösna	W	62	100	-	-	39	62,9	-	-	17	27,4
14729220	Kitzscher, Stadt	G	129	100	44	34,1	61	47,3	13	10,1	-	-
14729220	Kitzscher, Stadt	W	901	100	495	54,9	315	35,0	65	7,2	4	(0,4)
14729245	Lossatal	G	44	100	-	-	32	71,1	5	(11,4)	6	(13,6)
14729245	Lossatal	W	226	100	-	-	169	74,8	15	6,6	26	11,5
14729250	Machern	G	49	100	10	20,4	41	82,0	-	-	3	(6,1)
14729250	Machern	W	203	100	60	29,6	130	64,0	-	-	17	8,4
14729260	Markkleeberg, Stadt	G	490	100	18	3,7	423	86,3	19	3,9	26	5,3
14729260	Markkleeberg, Stadt	W	3.732	100	127	3,4	3.319	88,9	114	3,1	163	4,4
14729270	Markranstädt, Stadt	G	178	100	44	24,7	63	35,4	6	(3,4)	12	6,7
14729270	Markranstädt, Stadt	W	1.202	100	246	20,5	441	36,7	52	4,3	83	6,9
14729300	Naunhof, Stadt	G	66	100	-	-	66	100,0	-	-	-	-
14729300	Naunhof, Stadt	W	478	100	-	-	478	100,0	-	-	-	-
14729320	Neukieritzsch	G	163	100	104	63,8	52	31,9	7	(4,3)	-	-
14729320	Neukieritzsch	W	982	100	596	60,7	360	36,7	25	2,5	-	-
14729330	Otterwisch	G	-	-	-	-	-	-	-	-	-	-
14729330	Otterwisch	W	6	(100)	-	-	6	(100,0)	-	-	-	-
14729340	Parthenstein	G	12	(100)	-	-	8	(100,0)	-	-	-	-
14729340	Parthenstein	W	50	100	-	-	44	93,6	3	(6,0)	-	-
14729350	Pegau, Stadt	G	53	100	15	28,3	37	69,8	-	-	-	-
14729350	Pegau, Stadt	W	328	100	92	28,0	226	68,9	-	-	-	-
14729360	Regis-Breitingen, Stadt	G	78	100	6	(7,7)	65	86,7	3	(3,8)	-	-
14729360	Regis-Breitingen, Stadt	W	515	100	58	11,3	452	87,8	5	(1,0)	3	(0,6)
14729370	Rötha, Stadt	G	117	100	74	63,2	41	35,0	3	(2,6)	-	-
14729370	Rötha, Stadt	W	861	100	569	66,1	275	31,9	16	1,9	-	-
14729380	Thallwitz	G	14	100	-	-	3	(18,8)	-	-	10	(66,7)
14729380	Thallwitz	W	99	100	-	-	58	58,6	-	-	40	40,4
14729400	Trebsen/Mulde, Stadt	G	34	100	3	(8,8)	12	35,3	13	38,2	-	-
14729400	Trebsen/Mulde, Stadt	W	186	100	26	14,0	57	30,6	79	42,5	-	-
14729410	Wurzen, Stadt	G	409	100	222	54,3	116	28,4	6	(1,5)	13	3,2
14729410	Wurzen, Stadt	W	3.217	100	1.868	58,1	827	25,7	43	1,3	103	3,2
14729430	Zwenkau, Stadt	G	107	100	33	30,8	64	59,8	-	-	-	-
14729430	Zwenkau, Stadt	W	568	100	123	21,7	405	71,3	-	-	6	(1,1)
14730	Nordsachsen	G	3.056	100	927	30,3	1.721	56,3	267	8,7	44	1,4
14730	Nordsachsen	W	24.054	100	8.812	36,6	12.326	51,2	1.699	7,1	148	0,6
14730010	Arzberg	G	14	100	-	-	6	(46,2)	-	-	7	(53,8)
14730010	Arzberg	W	62	100	-	-	44	71,0	-	-	17	27,4
14730020	Bad Düben, Stadt	G	162	100	62	38,3	36	22,2	60	37,0	-	-
14730020	Bad Düben, Stadt	W	1.241	100	585	47,1	310	25,0	322	25,9	-	-
14730030	Beilrode	G	14	100	-	-	13	81,3	3	(21,4)	-	-
14730030	Beilrode	W	95	100	-	-	90	94,7	3	(3,2)	-	-
14730045	Belgern-Schildau, Stadt	G	5	(100)	-	-	3	(50,0)	-	-	-	-
14730045	Belgern-Schildau, Stadt	W	13	(100)	3	(25,0)	5	(38,5)	-	-	-	-
14730050	Cavertitz	G	3	(100)	-	-	-	-	-	-	3	(100,0)
14730050	Cavertitz	W	8	(100)	-	-	-	-	-	-	8	(100,0)
14730060	Dahlen, Stadt	G	24	100	-	-	18	72,0	-	-	7	(29,2)
14730060	Dahlen, Stadt	W	106	100	-	-	81	76,4	-	-	28	26,4
14730070	Delitzsch, Stadt	G	577	100	305	52,9	195	33,8	70	12,1	6	(1,0)
14730070	Delitzsch, Stadt	W	5.233	100	2.906	55,5	1.610	30,8	619	11,8	30	0,6
14730080	Doberschütz	G	5	(100)	-	-	3	(50,0)	-	-	3	(50,0)
14730080	Doberschütz	W	21	100	-	-	19	86,4	-	-	3	(14,3)
14730090	Dommitzsch, Stadt	G	32	100	-	-	22	64,7	9	(28,1)	-	-
14730090	Dommitzsch, Stadt	W	206	100	12	5,8	143	69,4	54	26,2	-	-
14730100	Dreiheide	G	x	x	x	x	x	x	x	x	x	x
14730100	Dreiheide	W	x	x	x	x	x	x	x	x	x	x
14730110	Eilenburg, Stadt	G	401	100	104	25,9	266	66,3	29	7,2	-	-
14730110	Eilenburg, Stadt	W	3.153	100	976	31,0	1.956	62,0	189	6,0	6	(0,2)
14730120	Elsnig	G	6	(100)	-	-	6	(100,0)	-	-	-	-
14730120	Elsnig	W	11	(100)	-	-	11	(100,0)	-	-	-	-
14730140	Jesewitz	G	7	(100)	-	-	7	(100,0)	-	-	-	-
14730140	Jesewitz	W	42	100	-	-	42	100,0	-	-	-	-
14730150	Krostitz	G	7	(100)	-	-	6	(100,0)	-	-	-	-
14730150	Krostitz	W	43	100	-	-	35	87,5	5	(11,6)	-	-
14730160	Laußig	G	57	100	45	75,0	15	26,3	-	-	-	-
14730160	Laußig	W	405	100	329	81,2	78	19,3	-	-	-	-

AGS	Kreisfreie Stadt Gemeinde Landkreis Land	Merkmal	Insgesamt absolut	Insgesamt in %	Fernheizung (Fernwärme) absolut	Fernheizung (Fernwärme) in %	Zentralheizung absolut	Zentralheizung in %	Etagenheizung absolut	Etagenheizung in %	Einzel- /Mehrraumöfen (auch Nacht- speicherheizung) absolut	Einzel- /Mehrraumöfen (auch Nacht- speicherheizung) in %
14730170	Liebschützberg	G	6	(100)	-	-	3	(42,9)	-	-	4	(57,1)
14730170	Liebschützberg	W	16	100	-	-	9	(52,9)	-	-	8	(47,1)
14730180	Löbnitz	G	3	(100)	-	-	-	-	3	(100,0)	-	-
14730180	Löbnitz	W	15	100	-	-	4	(22,2)	14	77,8	-	-
14730190	Mockrehna	G	4	(100)	-	-	3	(50,0)	-	-	-	-
14730190	Mockrehna	W	26	100	-	-	11	42,3	-	-	-	-
14730200	Mügel'n, Stadt	G	36	100	-	-	19	52,8	17	47,2	-	-
14730200	Mügel'n, Stadt	W	200	100	7	(3,5)	86	43,0	107	53,5	-	-
14730210	Naundorf	G	17	100	-	-	17	100,0	-	-	-	-
14730210	Naundorf	W	103	100	-	-	103	100,0	-	-	-	-
14730230	Oschatz, Stadt	G	354	100	42	11,9	211	59,6	34	9,6	-	-
14730230	Oschatz, Stadt	W	2.982	100	443	14,9	1.582	53,1	159	5,3	11	0,4
14730250	Rackwitz	G	58	100	-	-	42	72,4	15	25,9	-	-
14730250	Rackwitz	W	477	100	-	-	385	80,7	93	19,5	-	-
14730270	Schkeuditz, Stadt	G	350	100	156	44,6	182	52,0	3	(0,9)	6	(1,7)
14730270	Schkeuditz, Stadt	W	3.031	100	1.537	50,7	1.440	47,5	20	0,7	29	1,0
14730280	Schönwölkau	G	3	(100)	-	-	3	(100,0)	-	-	-	-
14730280	Schönwölkau	W	7	(100)	-	-	7	(100,0)	-	-	-	-
14730300	Taucha, Stadt	G	271	100	7	(2,6)	250	92,3	4	(1,5)	-	-
14730300	Taucha, Stadt	W	1.567	100	52	3,3	1.386	88,4	14	0,9	-	-
14730310	Torgau, Stadt	G	598	100	202	33,8	369	61,7	24	4,0	-	-
14730310	Torgau, Stadt	W	4.761	100	1.928	40,5	2.715	57,0	101	2,1	-	-
14730320	Trossin	G	-	-	-	-	-	-	-	-	-	-
14730320	Trossin	W	3	(100)	-	-	3	(100,0)	-	-	-	-
14730330	Wermsdorf	G	27	100	-	-	24	100,0	-	-	-	-
14730330	Wermsdorf	W	126	100	-	-	123	100,0	-	-	-	-
14730340	Wiedemar	G	15	100	3	(15,8)	12	(100,0)	-	-	-	-
14730340	Wiedemar	W	67	100	21	31,3	45	67,2	-	-	-	-
14730360	Zschepplin	G	5	(100)	3	(37,5)	5	(62,5)	-	-	-	-
14730360	Zschepplin	W	34	100	15	44,1	21	61,8	-	-	-	-
14	Freistaat Sachsen	G	77.367	100	40.395	52,2	27.396	35,4	4.031	5,2	1.181	1,5
14	Freistaat Sachsen	W	712.778	100	460.881	64,7	195.384	27,4	21.601	3,0	5.904	0,8

[Zeichenerklärung](#)

10. Wohngebäude (G) und darin befindliche Wohnungen (W) am 15. Mai 2022 im Eigentum von Natürlichen Personen nach Energieträger und Gemeinden

AGS	Kreisfreie Stadt Gemeinde Landkreis Land	Merkmal	Insgesamt absolut	Insgesamt in %	Gas absolut	Gas in %	Heizöl absolut	Heizöl in %	Holz, Holzpellets absolut	Holz, Holzpellets in %	Kohle absolut	Kohle in %	Sonstige absolut	Sonstige in %
14511000	Chemnitz, Stadt	G	25.670	100	18.469	71,9	2.198	8,6	652	2,5	177	0,7	2.016	7,9
14511000	Chemnitz, Stadt	W	71.326	100	53.072	74,4	3.169	4,4	1.077	1,5	358	0,5	2.423	3,4
14612000	Dresden, Stadt	G	48.188	100	33.663	69,9	3.890	8,1	981	2,0	359	0,7	3.922	8,1
14612000	Dresden, Stadt	W	162.659	100	111.629	68,6	6.409	3,9	2.084	1,3	853	0,5	5.621	3,5
14713000	Leipzig, Stadt	G	49.287	100	33.516	68,0	4.470	9,1	571	1,2	188	0,4	4.548	9,2
14713000	Leipzig, Stadt	W	186.394	100	130.561	70,0	7.293	3,9	1.425	0,8	666	0,4	6.099	3,3
14521	Erzgebirgskreis	G	75.188	100	43.655	58,1	15.117	20,1	7.631	10,1	1.360	1,8	4.992	6,6
14521	Erzgebirgskreis	W	134.243	100	85.219	63,5	22.779	17,0	11.639	8,7	2.051	1,5	6.434	4,8
14521010	Amtsberg	G	1.100	100	634	57,6	240	21,8	89	8,1	25	2,3	94	8,5
14521010	Amtsberg	W	1.755	100	1.065	60,7	376	21,4	131	7,5	41	2,3	106	6,0
14521020	Annaberg-Buchholz, Stadt	G	3.196	100	2.490	77,9	176	5,5	166	5,2	36	1,1	158	4,9
14521020	Annaberg-Buchholz, Stadt	W	8.253	100	6.439	78,0	335	4,1	299	3,6	63	0,8	263	3,2
14521035	Aue-Bad Schlema, Stadt	G	2.941	100	2.079	70,7	352	12,0	166	5,6	30	1,0	164	5,6
14521035	Aue-Bad Schlema, Stadt	W	6.780	100	5.174	76,3	606	8,9	249	3,7	63	0,9	204	3,0
14521040	Auerbach	G	587	100	390	66,4	95	16,2	47	8,0	11	1,9	30	5,1
14521040	Auerbach	W	1.206	100	899	74,5	146	12,1	92	7,6	17	1,4	36	3,0
14521060	Bärenstein	G	560	100	419	74,8	52	9,3	56	10,0	12	2,1	9	(1,6)
14521060	Bärenstein	W	1.097	100	889	81,0	71	6,5	82	7,5	27	2,5	12	1,1
14521080	Bockau	G	693	100	418	60,3	107	15,4	97	14,0	22	3,2	29	4,2
14521080	Bockau	W	1.093	100	698	63,9	157	14,4	131	12,0	36	3,3	34	3,1
14521090	Börnichen/Erzgeb.	G	299	100	38	12,7	174	58,2	46	15,4	6	(2,0)	35	11,7
14521090	Börnichen/Erzgeb.	W	433	100	59	13,6	239	55,2	74	17,1	10	2,3	49	11,3
14521110	Breitenbrunn/Erzgeb.	G	1.304	100	500	38,3	464	35,6	217	16,6	10	0,8	79	6,1
14521110	Breitenbrunn/Erzgeb.	W	2.282	100	1.007	44,1	772	33,8	339	14,9	20	0,9	107	4,7
14521120	Burkhardtsdorf	G	1.641	100	1.162	70,8	208	12,7	131	8,0	23	1,4	91	5,5
14521120	Burkhardtsdorf	W	2.915	100	2.277	78,1	278	9,5	185	6,3	35	1,2	105	3,6
14521130	Crottendorf	G	1.101	100	659	59,9	198	18,0	141	12,8	22	2,0	67	6,1
14521130	Crottendorf	W	1.785	100	1.130	63,3	302	16,9	223	12,5	30	1,7	83	4,6
14521140	Deutschneudorf	G	307	100	15	4,9	167	54,4	76	24,8	4	(1,3)	38	12,4
14521140	Deutschneudorf	W	430	100	30	7,0	233	54,2	106	24,7	4	(0,9)	46	10,7
14521150	Drebach	G	1.322	100	551	41,7	430	32,5	207	15,7	28	2,1	89	6,7
14521150	Drebach	W	2.151	100	931	43,3	667	31,0	321	14,9	42	2,0	143	6,6
14521160	Ehrenfriedersdorf, Stadt	G	932	100	697	74,8	82	8,8	66	7,1	8	(0,9)	47	5,0
14521160	Ehrenfriedersdorf, Stadt	W	1.660	100	1.234	74,3	103	6,2	103	6,2	17	1,0	54	3,3
14521170	Eibenstock, Stadt	G	1.716	100	755	44,0	404	23,5	297	17,3	46	2,7	179	10,4
14521170	Eibenstock, Stadt	W	3.287	100	1.749	53,2	651	19,8	466	14,2	65	2,0	288	8,8
14521180	Elterlein, Stadt	G	778	100	359	46,1	188	24,2	124	15,9	22	2,8	61	7,8
14521180	Elterlein, Stadt	W	1.294	100	633	48,9	292	22,6	225	17,4	37	2,9	77	6,0
14521200	Gelenau/Erzgeb.	G	897	100	678	75,6	67	7,5	74	8,2	6	(0,7)	46	5,1
14521200	Gelenau/Erzgeb.	W	1.579	100	1.252	79,3	100	6,3	117	7,4	16	1,0	61	3,9
14521210	Geyer, Stadt	G	879	100	637	72,5	59	6,7	84	9,6	9	(1,0)	46	5,2
14521210	Geyer, Stadt	W	1.615	100	1.166	72,2	87	5,4	108	6,7	24	1,5	60	3,7
14521220	Gornau/Erzgeb.	G	1.060	100	563	53,1	288	27,2	81	7,6	14	1,3	96	9,1
14521220	Gornau/Erzgeb.	W	1.641	100	895	54,5	444	27,1	124	7,6	19	1,2	118	7,2
14521230	Gornsdorf	G	509	100	365	71,7	58	11,4	47	9,2	6	(1,2)	22	4,3
14521230	Gornsdorf	W	939	100	718	76,5	97	10,3	67	7,1	9	(1,0)	25	2,7
14521240	Großolbersdorf	G	776	100	213	27,4	339	43,7	100	12,9	11	1,4	63	8,1
14521240	Großolbersdorf	W	1.167	100	359	30,8	493	42,2	160	13,7	14	1,2	73	6,3
14521250	Großrückerswalde	G	891	100	395	44,3	247	27,7	149	16,7	7	(0,8)	61	6,8
14521250	Großrückerswalde	W	1.388	100	621	44,7	369	26,6	268	19,3	12	0,9	72	5,2
14521260	Grünhain-Beierfeld, Stadt	G	1.452	100	1.036	71,3	167	11,5	105	7,2	22	1,5	81	5,6
14521260	Grünhain-Beierfeld, Stadt	W	2.566	100	1.986	77,4	247	9,6	139	5,4	36	1,4	103	4,0
14521270	Grünhainichen	G	945	100	417	44,1	316	33,4	105	11,1	27	2,9	59	6,2
14521270	Grünhainichen	W	1.449	100	647	44,7	472	32,6	170	11,7	44	3,0	88	6,1
14521280	Heidersdorf	G	225	100	4	(1,8)	129	57,3	53	23,6	8	(3,6)	22	9,8
14521280	Heidersdorf	W	284	100	5	(1,8)	165	58,1	71	25,0	14	4,9	23	8,1
14521290	Hohndorf	G	898	100	647	72,0	111	12,4	39	4,3	11	1,2	73	8,1
14521290	Hohndorf	W	1.696	100	1.328	78,3	159	9,4	65	3,8	14	0,8	90	5,3
14521310	Jahnsdorf/Erzgeb.	G	1.516	100	897	59,2	365	24,1	88	5,8	17	1,1	102	6,7
14521310	Jahnsdorf/Erzgeb.	W	2.316	100	1.402	60,5	503	21,7	125	5,4	25	1,1	118	5,1
14521320	Johanngeorgenstadt, Stadt	G	781	100	290	37,1	324	41,5	114	14,6	5	(0,6)	28	3,6

AGS	Kreisfreie Stadt Gemeinde Landkreis Land	Merkmal	Insgesamt absolut	Insgesamt in %	Gas absolut	Gas in %	Heizöl absolut	Heizöl in %	Holz, Holzpellets absolut	Holz, Holzpellets in %	Kohle absolut	Kohle in %	Sonstige absolut	Sonstige in %
14521320	Johanngeorgenstadt, Stadt	W	1.658	100	778	46,9	542	32,7	181	10,9	8	(0,5)	36	2,2
14521330	Jöhstadt, Stadt	G	802	100	264	32,9	251	31,3	153	19,1	39	4,9	77	9,6
14521330	Jöhstadt, Stadt	W	1.297	100	449	34,6	425	32,8	245	18,9	59	4,5	101	7,8
14521340	Königswalde	G	621	100	286	46,1	168	27,1	89	14,3	24	3,9	37	6,0
14521340	Königswalde	W	974	100	451	46,3	262	26,9	143	14,7	34	3,5	47	4,8
14521355	Lauter-Bernsbach, Stadt	G	2.211	100	1.688	76,3	224	10,1	119	5,4	22	1,0	104	4,7
14521355	Lauter-Bernsbach, Stadt	W	3.788	100	3.077	81,2	305	8,1	178	4,7	35	0,9	115	3,0
14521370	Lößnitz, Stadt	G	1.569	100	895	57,0	344	21,9	125	8,0	31	2,0	115	7,3
14521370	Lößnitz, Stadt	W	2.510	100	1.572	62,6	484	19,3	201	8,0	38	1,5	139	5,5
14521380	Lugau/Erzgeb., Stadt	G	1.623	100	986	60,8	352	21,7	96	5,9	35	2,2	102	6,3
14521380	Lugau/Erzgeb., Stadt	W	2.964	100	2.019	68,1	484	16,3	134	4,5	57	1,9	115	3,9
14521390	Marienberg, Stadt	G	3.971	100	1.875	47,2	1.138	28,7	556	14,0	84	2,1	213	5,4
14521390	Marienberg, Stadt	W	6.018	100	3.097	51,5	1.591	26,4	796	13,2	109	1,8	273	4,5
14521400	Mildenau	G	985	100	338	34,3	364	37,0	142	14,4	13	1,3	116	11,8
14521400	Mildenau	W	1.491	100	516	34,6	544	36,5	266	17,8	16	1,1	132	8,9
14521410	Neukirchen/Erzgeb.	G	1.785	100	1.267	71,0	223	12,5	52	2,9	7	(0,4)	166	9,3
14521410	Neukirchen/Erzgeb.	W	3.081	100	2.312	75,0	341	11,1	79	2,6	10	0,3	190	6,2
14521420	Niederdorf	G	325	100	212	65,2	65	20,0	26	8,0	4	(1,2)	19	5,8
14521420	Niederdorf	W	534	100	378	70,8	87	16,3	30	5,6	9	(1,7)	24	4,5
14521430	Niederwürschnitz	G	631	100	436	69,1	113	17,9	22	3,5	16	2,5	39	6,2
14521430	Niederwürschnitz	W	1.083	100	823	76,0	156	14,4	24	2,2	18	1,7	49	4,5
14521440	Oberwiesenthal, Kurort, Stadt	G	469	100	314	67,0	60	12,8	49	10,4	5	(1,1)	13	2,8
14521440	Oberwiesenthal, Kurort, Stadt	W	1.004	100	674	67,1	107	10,7	92	9,2	7	(0,7)	15	1,5
14521450	Oelsnitz/Erzgeb., Stadt	G	2.579	100	1.774	68,8	377	14,6	115	4,5	26	1,0	185	7,2
14521450	Oelsnitz/Erzgeb., Stadt	W	4.920	100	3.762	76,5	556	11,3	156	3,2	45	0,9	233	4,7
14521460	Olbernhau, Stadt	G	2.562	100	1.259	49,1	636	24,8	376	14,7	79	3,1	155	6,0
14521460	Olbernhau, Stadt	W	4.253	100	2.431	57,2	875	20,6	533	12,5	113	2,7	176	4,1
14521495	Pockau-Lengefeld, Stadt	G	2.006	100	962	48,0	412	20,5	344	17,1	57	2,8	186	9,3
14521495	Pockau-Lengefeld, Stadt	W	3.168	100	1.669	52,7	626	19,8	481	15,2	85	2,7	231	7,3
14521500	Raschau-Markersbach	G	1.104	100	681	61,7	187	16,9	131	11,9	25	2,3	61	5,5
14521500	Raschau-Markersbach	W	1.932	100	1.331	68,9	293	15,2	184	9,5	31	1,6	72	3,7
14521510	Scheibenberg, Stadt	G	513	100	299	58,3	106	20,7	48	9,4	10	1,9	40	7,8
14521510	Scheibenberg, Stadt	W	939	100	628	66,9	149	15,9	76	8,1	20	2,1	44	4,7
14521520	Schlettau, Stadt	G	586	100	354	60,4	109	18,6	66	11,3	21	3,6	29	4,9
14521520	Schlettau, Stadt	W	1.073	100	709	66,1	172	16,0	98	9,1	35	3,3	35	3,3
14521530	Schneeberg, Stadt	G	2.340	100	1.664	71,1	237	10,1	158	6,8	39	1,7	111	4,7
14521530	Schneeberg, Stadt	W	4.198	100	3.074	73,2	361	8,6	249	5,9	71	1,7	168	4,0
14521540	Schönheide	G	1.032	100	541	52,4	210	20,3	123	11,9	27	2,6	100	9,7
14521540	Schönheide	W	1.904	100	1.139	59,8	356	18,7	190	10,0	49	2,6	125	6,6
14521550	Schwarzenberg/Erzgeb., Stadt	G	2.830	100	1.829	64,6	477	16,9	220	7,8	33	1,2	133	4,7
14521550	Schwarzenberg/Erzgeb., Stadt	W	6.141	100	4.091	66,6	802	13,1	335	5,5	44	0,7	168	2,7
14521560	Sehmatal	G	1.609	100	1.125	69,9	169	10,5	189	11,7	29	1,8	67	4,2
14521560	Sehmatal	W	2.913	100	2.175	74,7	269	9,2	293	10,1	50	1,7	85	2,9
14521570	Seiffen/Erzgeb., Kurort	G	638	100	27	4,2	424	66,5	111	17,4	24	3,8	49	7,7
14521570	Seiffen/Erzgeb., Kurort	W	881	100	43	4,9	565	64,1	160	18,2	27	3,1	67	7,6
14521590	Stollberg/Erzgeb., Stadt	G	2.034	100	1.068	52,5	492	24,2	191	9,4	36	1,8	185	9,1
14521590	Stollberg/Erzgeb., Stadt	W	3.694	100	2.185	59,1	758	20,5	275	7,4	56	1,5	280	7,6
14521600	Stützensgrün	G	981	100	386	39,3	313	31,9	143	14,6	18	1,8	104	10,6
14521600	Stützensgrün	W	1.528	100	653	42,7	459	30,0	208	13,6	28	1,8	153	10,0
14521610	Tannenberg	G	334	100	146	43,7	110	32,9	47	14,1	4	(1,2)	26	7,8
14521610	Tannenberg	W	496	100	231	46,6	154	31,0	70	14,1	8	(1,6)	27	5,4
14521620	Thalheim/Erzgeb., Stadt	G	1.087	100	735	67,6	144	13,2	79	7,3	17	1,6	72	6,6
14521620	Thalheim/Erzgeb., Stadt	W	2.211	100	1.628	73,6	254	11,5	128	5,8	27	1,2	81	3,7
14521630	Thermalbad Wiesenbad	G	892	100	302	33,9	363	40,7	129	14,5	29	3,3	54	6,1
14521630	Thermalbad Wiesenbad	W	1.531	100	600	39,2	565	36,9	203	13,3	40	2,6	86	5,6
14521640	Thum, Stadt	G	1.306	100	924	70,8	127	9,7	128	9,8	24	1,8	79	6,0
14521640	Thum, Stadt	W	2.310	100	1.778	77,0	166	7,2	195	8,4	31	1,3	99	4,3
14521670	Wolkenstein, Stadt	G	956	100	445	46,5	260	27,2	141	14,7	9	(0,9)	79	8,3
14521670	Wolkenstein, Stadt	W	1.746	100	907	51,9	410	23,5	225	12,9	13	0,7	100	5,7
14521690	Zschopau, Stadt, Motorradstadt	G	1.563	100	1.151	73,6	157	10,0	101	6,5	35	2,2	73	4,7
14521690	Zschopau, Stadt, Motorradstadt	W	2.528	100	1.919	75,9	212	8,4	141	5,6	57	2,3	101	4,0
14521700	Zschorlau	G	1.380	100	952	69,0	176	12,8	133	9,6	19	1,4	73	5,3
14521700	Zschorlau	W	2.118	100	1.530	72,2	235	11,1	199	9,4	23	1,1	92	4,3
14521710	Zwönitz, Stadt	G	2.572	100	1.161	45,1	544	21,2	284	11,0	53	2,1	261	10,1
14521710	Zwönitz, Stadt	W	4.295	100	1.978	46,1	858	20,0	440	10,2	76	1,8	325	7,6
14522	Mittelsachsen	G	71.167	100	37.526	52,7	17.420	24,5	5.396	7,6	1.869	2,6	6.603	9,3
14522	Mittelsachsen	W	119.975	100	73.047	60,9	23.716	19,8	7.349	6,1	2.502	2,1	8.538	7,1
14522010	Altmittweida	G	610	100	390	63,9	109	17,9	28	4,6	16	2,6	56	9,2
14522010	Altmittweida	W	915	100	637	69,6	145	15,8	35	3,8	18	2,0	70	7,7
14522020	Augustusburg, Stadt	G	1.254	100	789	62,9	217	17,3	91	7,3	13	1,0	101	8,1
14522020	Augustusburg, Stadt	W	2.123	100	1.442	67,9	304	14,3	169	8,0	13	0,6	117	5,5

AGS	Kreisfreie Stadt Gemeinde Landkreis Land	Merkmal	Insgesamt absolut	Insgesamt in %	Gas absolut	Gas in %	Heizöl absolut	Heizöl in %	Holz, Holzpellets absolut	Holz, Holzpellets in %	Kohle absolut	Kohle in %	Sonstige absolut	Sonstige in %
14522035	Bobritzsch-Hilbersdorf	G	1.659	100	1.046	63,1	221	13,3	130	7,8	38	2,3	154	9,3
14522035	Bobritzsch-Hilbersdorf	W	2.471	100	1.664	67,3	298	12,1	187	7,6	49	2,0	182	7,4
14522050	Brand-Erbisdorf, Stadt	G	1.693	100	1.111	65,6	174	10,3	142	8,4	46	2,7	139	8,2
14522050	Brand-Erbisdorf, Stadt	W	2.946	100	2.046	69,5	237	8,0	184	6,2	62	2,1	190	6,4
14522060	Burgstädt, Stadt	G	2.424	100	1.815	74,9	300	12,4	70	2,9	32	1,3	149	6,1
14522060	Burgstädt, Stadt	W	4.526	100	3.615	79,9	438	9,7	85	1,9	59	1,3	188	4,2
14522070	Claußnitz	G	908	100	510	56,2	228	25,1	58	6,4	24	2,6	63	6,9
14522070	Claußnitz	W	1.383	100	818	59,1	308	22,3	88	6,4	30	2,2	77	5,6
14522080	Döbeln, Stadt	G	4.314	100	2.471	57,3	905	21,0	160	3,7	73	1,7	524	12,1
14522080	Döbeln, Stadt	W	8.160	100	5.637	69,1	1.188	14,6	219	2,7	91	1,1	648	7,9
14522090	Dorfchemnitz	G	460	100	37	8,0	224	48,7	121	26,3	16	3,5	49	10,7
14522090	Dorfchemnitz	W	616	100	90	14,6	276	44,8	154	25,0	18	2,9	63	10,2
14522110	Eppendorf	G	1.067	100	552	51,7	264	24,7	113	10,6	22	2,1	92	8,6
14522110	Eppendorf	W	1.686	100	966	57,3	371	22,0	153	9,1	36	2,1	136	8,1
14522120	Erlau	G	1.059	100	242	22,9	542	51,2	102	9,6	42	4,0	117	11,0
14522120	Erlau	W	1.375	100	332	24,1	718	52,2	123	8,9	45	3,3	131	9,5
14522140	Flöha, Stadt	G	1.681	100	1.229	73,1	204	12,1	81	4,8	5	(0,3)	102	6,1
14522140	Flöha, Stadt	W	3.177	100	2.399	75,5	266	8,4	135	4,2	10	0,3	173	5,4
14522150	Frankenberg/Sa., Stadt, Garnisonsstadt	G	2.653	100	1.431	53,9	610	23,0	171	6,4	56	2,1	339	12,8
14522150	Frankenberg/Sa., Stadt, Garnisonsstadt	W	5.281	100	3.236	61,3	830	15,7	241	4,6	75	1,4	787	14,9
14522170	Frauenstein, Stadt	G	843	100	91	10,8	476	56,5	138	16,4	37	4,4	86	10,2
14522170	Frauenstein, Stadt	W	1.238	100	137	11,1	726	58,6	204	16,5	41	3,3	120	9,7
14522180	Freiberg, Stadt, Universitätsstadt	G	4.886	100	3.594	73,6	431	8,8	103	2,1	58	1,2	295	6,0
14522180	Freiberg, Stadt, Universitätsstadt	W	11.711	100	9.505	81,2	581	5,0	154	1,3	120	1,0	367	3,1
14522190	Geringswalde, Stadt	G	1.182	100	615	52,0	314	26,6	76	6,4	47	4,0	80	6,8
14522190	Geringswalde, Stadt	W	2.020	100	1.259	62,3	410	20,3	92	4,6	71	3,5	108	5,3
14522200	Großhartmannsdorf	G	791	100	366	46,3	176	22,3	122	15,4	41	5,2	63	8,0
14522200	Großhartmannsdorf	W	1.122	100	566	50,4	222	19,8	165	14,7	52	4,6	77	6,9
14522210	Großschirma, Stadt	G	1.811	100	818	45,2	476	26,3	217	12,0	67	3,7	195	10,8
14522210	Großschirma, Stadt	W	2.626	100	1.336	50,9	582	22,2	288	11,0	87	3,3	257	9,8
14522220	Großweitzschen	G	789	100	168	21,3	375	47,5	72	9,1	39	4,9	115	14,6
14522220	Großweitzschen	W	1.100	100	279	25,4	501	45,5	96	8,7	49	4,5	151	13,7
14522230	Hainichen, Stadt	G	2.119	100	1.283	60,5	401	18,9	136	6,4	62	2,9	182	8,6
14522230	Hainichen, Stadt	W	3.665	100	2.543	69,4	519	14,2	175	4,8	77	2,1	221	6,0
14522240	Halsbrücke	G	1.536	100	523	34,0	599	39,0	169	11,0	60	3,9	158	10,3
14522240	Halsbrücke	W	2.302	100	815	35,4	958	41,6	222	9,6	70	3,0	182	7,9
14522250	Hartha, Stadt	G	1.646	100	919	55,8	337	20,5	127	7,7	61	3,7	182	11,1
14522250	Hartha, Stadt	W	2.626	100	1.668	63,5	447	17,0	183	7,0	80	3,0	212	8,1
14522260	Hartmannsdorf	G	1.005	100	712	70,8	112	11,1	37	3,7	8	(0,8)	56	5,6
14522260	Hartmannsdorf	W	1.941	100	1.532	78,9	164	8,4	48	2,5	6	(0,3)	61	3,1
14522275	Jahnatal	G	1.555	100	462	29,7	661	42,5	108	6,9	43	2,8	229	14,7
14522275	Jahnatal	W	2.188	100	725	33,1	874	39,9	142	6,5	54	2,5	272	12,4
14522280	Königsfeld	G	476	100	59	12,4	270	56,7	59	12,4	6	(1,3)	66	13,9
14522280	Königsfeld	W	643	100	91	14,2	363	56,5	77	12,0	7	(1,1)	84	13,1
14522290	Königshain-Wiederau	G	842	100	236	28,0	372	44,2	88	10,5	21	2,5	104	12,4
14522290	Königshain-Wiederau	W	1.136	100	339	29,8	494	43,5	109	9,6	26	2,3	135	11,9
14522300	Kriebstein	G	668	100	254	38,0	247	37,0	71	10,6	27	4,0	54	8,1
14522300	Kriebstein	W	844	100	341	40,4	305	36,1	85	10,1	35	4,1	59	7,0
14522310	Leisnig, Stadt	G	2.299	100	1.257	54,7	473	20,6	183	8,0	73	3,2	254	11,0
14522310	Leisnig, Stadt	W	3.547	100	2.198	62,0	630	17,8	220	6,2	86	2,4	308	8,7
14522320	Leubsdorf	G	915	100	448	49,0	245	26,8	104	11,4	14	1,5	75	8,2
14522320	Leubsdorf	W	1.486	100	745	50,1	388	26,1	189	12,7	25	1,7	99	6,7
14522330	Lichtenau	G	2.464	100	1.303	52,9	637	25,9	141	5,7	41	1,7	265	10,8
14522330	Lichtenau	W	3.265	100	1.887	57,8	770	23,6	190	5,8	48	1,5	289	8,9
14522340	Lichtenberg/Erzgeb.	G	717	100	405	56,5	144	20,1	79	11,0	22	3,1	50	7,0
14522340	Lichtenberg/Erzgeb.	W	1.201	100	762	63,4	216	18,0	110	9,2	40	3,3	59	4,9
14522350	Lunzenau, Stadt	G	1.266	100	558	44,1	417	32,9	86	6,8	50	3,9	129	10,2
14522350	Lunzenau, Stadt	W	1.860	100	863	46,4	586	31,5	122	6,6	74	4,0	176	9,5
14522360	Mittweida, Stadt, Hochschulstadt	G	2.718	100	1.934	71,2	370	13,6	120	4,4	60	2,2	168	6,2
14522360	Mittweida, Stadt, Hochschulstadt	W	6.002	100	4.915	81,9	513	8,5	170	2,8	94	1,6	195	3,2
14522380	Mühlau	G	658	100	419	63,7	142	21,6	21	3,2	8	(1,2)	50	7,6
14522380	Mühlau	W	960	100	618	64,4	180	18,8	28	2,9	9	(0,9)	61	6,4
14522390	Mulda/Sa.	G	658	100	236	35,9	214	32,5	113	17,2	34	5,2	35	5,3
14522390	Mulda/Sa.	W	984	100	396	40,2	294	29,9	161	16,4	44	4,5	36	3,7
14522400	Neuhausen/Erzgeb.	G	733	100	86	11,7	419	57,2	145	19,8	20	2,7	50	6,8
14522400	Neuhausen/Erzgeb.	W	1.145	100	108	9,4	672	58,7	207	18,1	35	3,1	72	6,3
14522420	Niederwiesa	G	1.387	100	920	66,3	237	17,1	54	3,9	13	0,9	123	8,9
14522420	Niederwiesa	W	2.117	100	1.469	69,4	317	15,0	82	3,9	26	1,2	167	7,9
14522430	Oberschöna	G	1.077	100	257	23,9	544	50,5	120	11,1	37	3,4	117	10,9
14522430	Oberschöna	W	1.421	100	373	26,2	701	49,3	159	11,2	44	3,1	141	9,9
14522440	Oederan, Stadt	G	2.017	100	968	48,0	535	26,5	218	10,8	67	3,3	163	8,1
14522440	Oederan, Stadt	W	3.123	100	1.662	53,2	774	24,8	308	9,9	78	2,5	177	5,7
14522460	Penig, Stadt	G	2.314	100	1.321	57,1	582	25,2	128	5,5	34	1,5	186	8,0

AGS	Kreisfreie Stadt Gemeinde Landkreis Land	Merkmal	Insgesamt absolut	Insgesamt in %	Gas absolut	Gas in %	Heizöl absolut	Heizöl in %	Holz, Holzpellets absolut	Holz, Holzpellets in %	Kohle absolut	Kohle in %	Sonstige absolut	Sonstige in %
14522460	Penig, Stadt	W	3.876	100	2.548	65,7	809	20,9	158	4,1	40	1,0	235	6,1
14522470	Rechenberg-Bienenmühle	G	597	100	52	8,7	345	57,8	112	18,8	21	3,5	55	9,2
14522470	Rechenberg-Bienenmühle	W	913	100	122	13,4	528	57,8	152	16,6	24	2,6	79	8,7
14522480	Reinsberg	G	939	100	413	44,0	243	25,9	110	11,7	50	5,3	104	11,1
14522480	Reinsberg	W	1.323	100	653	49,4	330	24,9	123	9,3	70	5,3	123	9,3
14522490	Rochlitz, Stadt, Stadt des Roten Porphy	G	1.108	100	674	60,8	170	15,3	59	5,3	36	3,2	71	6,4
14522490	Rochlitz, Stadt, Stadt des Roten Porphy	W	2.009	100	1.189	59,2	231	11,5	79	3,9	40	2,0	93	4,6
14522500	Rossau	G	980	100	417	42,6	303	30,9	95	9,7	26	2,7	104	10,6
14522500	Rossau	W	1.415	100	675	47,7	406	28,7	132	9,3	36	2,5	124	8,8
14522510	Roßwein, Stadt	G	1.868	100	1.096	58,7	367	19,6	97	5,2	56	3,0	181	9,7
14522510	Roßwein, Stadt	W	3.109	100	2.077	66,8	471	15,1	122	3,9	91	2,9	212	6,8
14522520	Sayda, Stadt	G	470	100	208	44,3	105	22,3	87	18,5	17	3,6	19	4,0
14522520	Sayda, Stadt	W	790	100	366	46,3	132	16,7	125	15,8	24	3,0	29	3,7
14522530	Seelitz	G	614	100	96	15,6	285	46,4	95	15,5	46	7,5	84	13,7
14522530	Seelitz	W	809	100	118	14,6	390	48,2	122	15,1	70	8,7	93	11,5
14522540	Striegistal	G	1.479	100	350	23,7	581	39,3	220	14,9	71	4,8	231	15,6
14522540	Striegistal	W	1.908	100	464	24,3	759	39,8	287	15,0	84	4,4	273	14,3
14522550	Taura	G	705	100	430	61,0	172	24,4	33	4,7	8	(1,1)	47	6,7
14522550	Taura	W	1.100	100	703	63,9	256	23,3	44	4,0	14	1,3	54	4,9
14522570	Waldheim, Stadt	G	1.815	100	1.216	67,0	287	15,8	62	3,4	45	2,5	161	8,9
14522570	Waldheim, Stadt	W	3.556	100	2.741	77,1	376	10,6	83	2,3	58	1,6	202	5,7
14522580	Wechselburg	G	579	100	273	47,2	168	29,0	67	11,6	22	3,8	43	7,4
14522580	Wechselburg	W	774	100	384	49,6	215	27,8	85	11,0	27	3,5	48	6,2
14522590	Weißenborn/Erzgeb.	G	625	100	411	65,8	79	12,6	33	5,3	8	(1,3)	65	10,4
14522590	Weißenborn/Erzgeb.	W	1.156	100	865	74,8	115	9,9	48	4,2	9	(0,8)	82	7,1
14522600	Zettlitz	G	244	100	73	29,9	116	47,5	16	6,6	12	4,9	25	10,2
14522600	Zettlitz	W	314	100	125	39,8	131	41,7	19	6,1	12	3,8	32	10,2
14523	Vogtlandkreis	G	53.507	100	28.119	52,6	12.718	23,8	5.363	10,0	1.130	2,1	4.420	8,3
14523	Vogtlandkreis	W	95.652	100	59.429	62,1	17.205	18,0	7.408	7,7	1.568	1,6	5.304	5,5
14523010	Adorf/Vogtl., Stadt	G	1.269	100	664	52,3	303	23,9	164	12,9	36	2,8	75	5,9
14523010	Adorf/Vogtl., Stadt	W	1.875	100	1.115	59,5	372	19,8	202	10,8	47	2,5	90	4,8
14523020	Auerbach/Vogtl., Stadt	G	3.769	100	2.362	62,7	796	21,1	209	5,5	51	1,4	228	6,0
14523020	Auerbach/Vogtl., Stadt	W	6.675	100	4.771	71,5	1.071	16,0	285	4,3	76	1,1	256	3,8
14523030	Bad Brambach	G	755	100	294	38,9	221	29,3	143	18,9	9	(1,2)	61	8,1
14523030	Bad Brambach	W	917	100	393	42,9	261	28,5	158	17,2	11	1,2	73	8,0
14523040	Bad Elster, Stadt	G	848	100	454	53,5	172	20,3	84	9,9	17	2,0	42	5,0
14523040	Bad Elster, Stadt	W	1.462	100	732	50,1	210	14,4	107	7,3	19	1,3	43	2,9
14523050	Bergen	G	351	100	78	22,2	164	46,7	48	13,7	11	3,1	39	11,1
14523050	Bergen	W	480	100	110	22,9	235	49,0	60	12,5	12	2,5	54	11,3
14523060	Bösenbrunn	G	419	100	86	20,5	114	27,2	127	30,3	13	3,1	77	18,4
14523060	Bösenbrunn	W	538	100	111	20,6	177	32,9	152	28,3	14	2,6	83	15,4
14523080	Eichigt	G	474	100	77	16,2	204	43,0	110	23,2	17	3,6	64	13,5
14523080	Eichigt	W	605	100	85	14,0	265	43,8	138	22,8	23	3,8	80	13,2
14523090	Ellefeld	G	732	100	554	75,7	70	9,6	33	4,5	13	1,8	42	5,7
14523090	Ellefeld	W	1.193	100	904	75,8	116	9,7	50	4,2	21	1,8	47	3,9
14523100	Elsterberg, Stadt	G	1.056	100	364	34,5	486	46,0	99	9,4	26	2,5	49	4,6
14523100	Elsterberg, Stadt	W	1.917	100	842	43,9	789	41,2	133	6,9	36	1,9	56	2,9
14523120	Falkenstein/Vogtl., Stadt	G	2.031	100	1.227	60,4	410	20,2	129	6,4	44	2,2	133	6,5
14523120	Falkenstein/Vogtl., Stadt	W	4.420	100	3.194	72,3	570	12,9	198	4,5	72	1,6	174	3,9
14523130	Grünbach	G	583	100	369	63,3	94	16,1	59	10,1	13	2,2	40	6,9
14523130	Grünbach	W	820	100	523	63,8	129	15,7	79	9,6	19	2,3	53	6,5
14523150	Heinsdorfergrund	G	647	100	323	49,9	186	28,7	69	10,7	13	2,0	42	6,5
14523150	Heinsdorfergrund	W	892	100	480	53,8	233	26,1	91	10,2	17	1,9	51	5,7
14523160	Klingenthal, Stadt	G	2.323	100	1.297	55,8	494	21,3	230	9,9	64	2,8	179	7,7
14523160	Klingenthal, Stadt	W	3.612	100	2.270	62,8	620	17,2	308	8,5	80	2,2	226	6,3
14523170	Lengsfeld, Stadt	G	2.097	100	1.207	57,6	407	19,4	227	10,8	69	3,3	126	6,0
14523170	Lengsfeld, Stadt	W	3.313	100	2.114	63,8	514	15,5	345	10,4	87	2,6	163	4,9
14523190	Limbach	G	522	100	234	44,8	149	28,5	53	10,2	16	3,1	60	11,5
14523190	Limbach	W	704	100	331	47,0	194	27,6	70	9,9	20	2,8	72	10,2
14523200	Markneukirchen, Stadt	G	2.141	100	1.351	63,1	315	14,7	254	11,9	50	2,3	134	6,3
14523200	Markneukirchen, Stadt	W	3.392	100	2.392	70,5	412	12,1	316	9,3	67	2,0	147	4,3
14523230	Mühlental	G	478	100	53	11,1	191	40,0	157	32,8	21	4,4	58	12,1
14523230	Mühlental	W	588	100	61	10,4	232	39,5	202	34,4	22	3,7	62	10,5
14523245	Muldenhammer	G	1.029	100	108	10,5	496	48,2	213	20,7	34	3,3	161	15,6
14523245	Muldenhammer	W	1.427	100	151	10,6	674	47,2	320	22,4	46	3,2	211	14,8
14523260	Netzschkau, Stadt	G	1.142	100	804	70,4	160	14,0	63	5,5	27	2,4	59	5,2
14523260	Netzschkau, Stadt	W	1.957	100	1.501	76,7	200	10,2	70	3,6	51	2,6	83	4,2
14523270	Neuensalz	G	744	100	150	20,2	346	46,5	126	16,9	19	2,6	95	12,8
14523270	Neuensalz	W	1.034	100	229	22,1	491	47,5	171	16,5	22	2,1	110	10,6
14523280	Neumark	G	910	100	351	38,6	349	38,4	65	7,1	12	1,3	112	12,3
14523280	Neumark	W	1.413	100	668	47,3	457	32,3	83	5,9	18	1,3	154	10,9

AGS	Kreisfreie Stadt Gemeinde Landkreis Land	Merkmal	Insgesamt absolut	Insgesamt in %	Gas absolut	Gas in %	Heizöl absolut	Heizöl in %	Holz, Holzpellets absolut	Holz, Holzpellets in %	Kohle absolut	Kohle in %	Sonstige absolut	Sonstige in %
14523290	Neustadt/Vogtl.	G	340	100	52	15,3	144	42,4	51	15,0	16	4,7	72	21,2
14523290	Neustadt/Vogtl.	W	433	100	61	14,1	199	46,0	66	15,2	20	4,6	80	18,5
14523300	Oelsnitz/Vogtl., Stadt	G	2.479	100	1.462	59,0	465	18,8	232	9,4	53	2,1	207	8,4
14523300	Oelsnitz/Vogtl., Stadt	W	4.405	100	2.984	67,7	610	13,8	316	7,2	76	1,7	240	5,4
14523310	Pausa-Mühltroff, Stadt	G	1.650	100	456	27,6	717	43,5	275	16,7	38	2,3	127	7,7
14523310	Pausa-Mühltroff, Stadt	W	2.442	100	703	28,8	1.110	45,5	376	15,4	50	2,0	145	5,9
14523320	Plauen, Stadt	G	9.469	100	6.592	69,6	1.078	11,4	386	4,1	103	1,1	755	8,0
14523320	Plauen, Stadt	W	24.593	100	19.167	77,9	1.344	5,5	777	3,2	198	0,8	916	3,7
14523330	Pöhl	G	781	100	137	17,5	344	44,0	140	17,9	19	2,4	106	13,6
14523330	Pöhl	W	1.309	100	232	17,7	514	39,3	201	15,4	22	1,7	121	9,2
14523340	Reichenbach im Vogtland, Stadt	G	3.959	100	2.928	74,0	490	12,4	156	3,9	90	2,3	196	5,0
14523340	Reichenbach im Vogtland, Stadt	W	7.578	100	6.106	80,6	652	8,6	218	2,9	133	1,8	251	3,3
14523360	Rodewisch, Stadt	G	1.616	100	1.046	64,7	303	18,8	91	5,6	29	1,8	102	6,3
14523360	Rodewisch, Stadt	W	2.768	100	2.011	72,7	391	14,1	107	3,9	40	1,4	128	4,6
14523365	Rosenbach/Vogtl.	G	1.293	100	156	12,1	657	50,8	254	19,6	30	2,3	176	13,6
14523365	Rosenbach/Vogtl.	W	1.853	100	211	11,4	943	50,9	367	19,8	37	2,0	203	11,0
14523370	Schöneck/Vogtl., Stadt	G	874	100	472	54,0	138	15,8	157	18,0	20	2,3	60	6,9
14523370	Schöneck/Vogtl., Stadt	W	1.497	100	958	64,0	177	11,8	228	15,2	23	1,5	75	5,0
14523380	Steinberg	G	799	100	453	56,7	177	22,2	77	9,6	19	2,4	49	6,1
14523380	Steinberg	W	1.162	100	697	60,0	227	19,5	114	9,8	23	2,0	58	5,0
14523410	Theuma	G	369	100	130	35,2	105	28,5	33	8,9	8	(2,2)	47	12,7
14523410	Theuma	W	464	100	190	40,9	111	23,9	38	8,2	9	(1,9)	57	12,3
14523420	Tirpersdorf	G	531	100	67	12,6	287	54,0	75	14,1	24	4,5	75	14,1
14523420	Tirpersdorf	W	677	100	79	11,7	381	56,3	97	14,3	23	3,4	86	12,7
14523430	Treuen, Stadt	G	2.166	100	1.187	54,8	501	23,1	183	8,4	50	2,3	180	8,3
14523430	Treuen, Stadt	W	3.520	100	2.199	62,5	698	19,8	231	6,6	62	1,8	233	6,6
14523440	Triebel/Vogtl.	G	439	100	77	17,5	170	38,7	136	31,0	8	(1,8)	49	11,2
14523440	Triebel/Vogtl.	W	550	100	102	18,5	233	42,4	153	27,8	11	2,0	49	8,9
14523450	Weischlitz	G	1.878	100	457	24,3	698	37,2	352	18,7	49	2,6	269	14,3
14523450	Weischlitz	W	2.465	100	689	28,0	923	37,4	444	18,0	53	2,2	298	12,1
14523460	Werda	G	540	100	47	8,7	316	58,5	99	18,3	6	(1,1)	68	12,6
14523460	Werda	W	723	100	58	8,0	456	63,1	119	16,5	7	(1,0)	74	10,2
14524	Zwickau	G	65.999	100	38.895	58,9	15.318	23,2	3.165	4,8	1.036	1,6	4.576	6,9
14524	Zwickau	W	129.377	100	85.345	66,0	22.102	17,1	4.575	3,5	1.520	1,2	5.537	4,3
14524010	Bernsdorf	G	723	100	282	39,0	294	40,7	48	6,6	16	2,2	58	8,0
14524010	Bernsdorf	W	1.021	100	432	42,3	391	38,3	77	7,5	15	1,5	68	6,7
14524020	Callenberg	G	1.585	100	525	33,1	703	44,4	130	8,2	30	1,9	174	11,0
14524020	Callenberg	W	2.205	100	773	35,1	966	43,8	164	7,4	35	1,6	227	10,3
14524030	Crimmitschau, Stadt	G	4.121	100	2.490	60,4	798	19,4	207	5,0	88	2,1	256	6,2
14524030	Crimmitschau, Stadt	W	8.283	100	5.313	64,1	1.123	13,6	283	3,4	119	1,4	308	3,7
14524040	Crinitzberg	G	530	100	303	57,2	90	17,0	89	16,8	10	1,9	18	3,4
14524040	Crinitzberg	W	846	100	505	59,7	141	16,7	143	16,9	11	1,3	19	2,2
14524050	Dennheritz	G	433	100	194	44,8	133	30,7	30	6,9	11	2,5	53	12,2
14524050	Dennheritz	W	617	100	295	47,8	169	27,4	51	8,3	12	1,9	66	10,7
14524060	Fraureuth	G	1.252	100	551	44,0	453	36,2	77	6,2	22	1,8	117	9,3
14524060	Fraureuth	W	1.986	100	1.070	53,9	579	29,2	102	5,1	36	1,8	165	8,3
14524070	Gersdorf	G	1.059	100	666	62,9	249	23,5	28	2,6	9	(0,8)	67	6,3
14524070	Gersdorf	W	1.911	100	1.346	70,4	386	20,2	43	2,3	20	1,0	72	3,8
14524080	Glauchau, Stadt	G	4.850	100	3.107	64,1	1.024	21,1	182	3,8	72	1,5	303	6,2
14524080	Glauchau, Stadt	W	9.430	100	6.866	72,8	1.408	14,9	262	2,8	118	1,3	384	4,1
14524090	Hartenstein, Stadt	G	1.224	100	353	28,8	551	45,0	132	10,8	32	2,6	134	10,9
14524090	Hartenstein, Stadt	W	2.043	100	812	39,7	810	39,6	205	10,0	42	2,1	158	7,7
14524100	Hartmannsdorf b. Kirchberg	G	383	100	183	47,8	91	23,8	58	15,1	5	(1,3)	37	9,7
14524100	Hartmannsdorf b. Kirchberg	W	578	100	285	49,3	143	24,7	98	17,0	9	(1,6)	42	7,3
14524110	Hirschfeld	G	349	100	80	22,9	171	49,0	60	17,2	12	3,4	21	6,0
14524110	Hirschfeld	W	468	100	100	21,4	237	50,6	81	17,3	16	3,4	27	5,8
14524120	Hohenstein-Ernstthal, Stadt	G	2.736	100	2.020	73,8	318	11,6	77	2,8	18	0,7	165	6,0
14524120	Hohenstein-Ernstthal, Stadt	W	5.201	100	4.021	77,3	441	8,5	104	2,0	24	0,5	184	3,5
14524130	Kirchberg, Stadt	G	1.977	100	1.045	52,9	491	24,8	215	10,9	41	2,1	114	5,8
14524130	Kirchberg, Stadt	W	3.545	100	1.939	54,7	688	19,4	321	9,1	52	1,5	136	3,8
14524140	Langenbernsdorf	G	1.188	100	121	10,2	739	62,2	153	12,9	42	3,5	125	10,5
14524140	Langenbernsdorf	W	1.497	100	136	9,1	973	65,0	181	12,1	50	3,3	147	9,8
14524150	Langenweißbach	G	694	100	267	38,5	281	40,5	82	11,8	11	1,6	40	5,8
14524150	Langenweißbach	W	1.070	100	471	44,0	391	36,5	131	12,2	12	1,1	44	4,1
14524160	Lichtenstein/Sa., Stadt	G	2.271	100	1.483	65,3	466	20,5	74	3,3	41	1,8	145	6,4
14524160	Lichtenstein/Sa., Stadt	W	4.135	100	2.955	71,5	733	17,7	101	2,4	59	1,4	211	5,1
14524170	Lichtentanne	G	1.738	100	849	48,8	579	33,3	101	5,8	37	2,1	127	7,3
14524170	Lichtentanne	W	2.867	100	1.577	55,0	855	29,8	156	5,4	61	2,1	160	5,6
14524180	Limbach-Oberfrohna, Stadt	G	4.852	100	3.443	71,0	659	13,6	181	3,7	40	0,8	375	7,7
14524180	Limbach-Oberfrohna, Stadt	W	9.985	100	7.701	77,1	1.026	10,3	250	2,5	71	0,7	442	4,4
14524190	Meerane, Stadt	G	3.128	100	2.463	78,7	270	8,6	81	2,6	57	1,8	141	4,5

AGS	Kreisfreie Stadt Gemeinde Landkreis Land	Merkmal	Insgesamt absolut	Insgesamt in %	Gas absolut	Gas in %	Heizöl absolut	Heizöl in %	Holz, Holzpellets absolut	Holz, Holzpellets in %	Kohle absolut	Kohle in %	Sonstige absolut	Sonstige in %
14524190	Meerane, Stadt	W	6.217	100	5.034	81,0	402	6,5	128	2,1	85	1,4	165	2,7
14524200	Mülsen	G	2.997	100	1.806	60,3	636	21,2	157	5,2	44	1,5	189	6,3
14524200	Mülsen	W	5.282	100	3.101	58,7	893	16,9	232	4,4	64	1,2	239	4,5
14524210	Neukirchen/Pleiße	G	1.030	100	543	52,7	302	29,3	37	3,6	21	2,0	72	7,0
14524210	Neukirchen/Pleiße	W	1.818	100	1.051	57,8	500	27,5	57	3,1	28	1,5	84	4,6
14524220	Niederfrohna	G	730	100	553	75,8	66	9,0	23	3,2	10	1,4	58	7,9
14524220	Niederfrohna	W	1.028	100	804	78,2	84	8,2	37	3,6	13	1,3	68	6,6
14524230	Oberlungwitz, Stadt	G	1.364	100	833	61,1	260	19,1	51	3,7	8	(0,6)	65	4,8
14524230	Oberlungwitz, Stadt	W	2.267	100	1.347	59,4	366	16,1	65	2,9	9	(0,4)	69	3,0
14524240	Oberwiera	G	348	100	48	13,8	191	54,9	36	10,3	8	(2,3)	60	17,2
14524240	Oberwiera	W	433	100	71	16,4	236	54,5	40	9,2	13	3,0	67	15,5
14524250	Reinsdorf	G	1.856	100	1.133	61,0	475	25,6	74	4,0	30	1,6	99	5,3
14524250	Reinsdorf	W	3.403	100	2.260	66,4	708	20,8	122	3,6	62	1,8	115	3,4
14524260	Remse	G	513	100	51	9,9	357	69,6	42	8,2	12	2,3	50	9,7
14524260	Remse	W	777	100	64	8,2	598	77,0	54	6,9	14	1,8	51	6,6
14524270	Schönberg	G	285	100	41	14,4	164	57,5	27	9,5	9	(3,2)	40	14,0
14524270	Schönberg	W	372	100	53	14,2	218	58,6	40	10,8	10	2,7	46	12,4
14524280	St. Egidien	G	786	100	192	24,4	423	53,8	67	8,5	30	3,8	55	7,0
14524280	St. Egidien	W	1.271	100	428	33,7	586	46,1	107	8,4	41	3,2	65	5,1
14524290	Waldenburg, Stadt	G	1.197	100	449	37,5	474	39,6	83	6,9	27	2,3	133	11,1
14524290	Waldenburg, Stadt	W	1.768	100	863	48,8	577	32,6	101	5,7	33	1,9	158	8,9
14524300	Werdau, Stadt	G	4.643	100	2.790	60,1	878	18,9	156	3,4	76	1,6	302	6,5
14524300	Werdau, Stadt	W	9.145	100	6.037	66,0	1.219	13,3	214	2,3	125	1,4	341	3,7
14524310	Wildenfels, Stadt	G	1.068	100	379	35,5	502	47,0	68	6,4	17	1,6	70	6,6
14524310	Wildenfels, Stadt	W	1.727	100	737	42,7	718	41,6	98	5,7	24	1,4	93	5,4
14524320	Wilkau-Haßlau, Stadt	G	1.767	100	1.118	63,3	411	23,3	46	2,6	25	1,4	93	5,3
14524320	Wilkau-Haßlau, Stadt	W	3.872	100	2.585	66,8	792	20,5	70	1,8	41	1,1	126	3,3
14524330	Zwickau, Stadt, Hochschulstadt	G	12.323	100	8.520	69,1	1.811	14,7	280	2,3	117	0,9	810	6,6
14524330	Zwickau, Stadt, Hochschulstadt	W	32.317	100	24.311	75,2	2.748	8,5	458	1,4	188	0,6	987	3,1
14625	Bautzen	G	73.360	100	32.531	44,3	19.654	26,8	5.807	7,9	2.482	3,4	9.605	13,1
14625	Bautzen	W	110.083	100	55.492	50,4	25.644	23,3	7.482	6,8	3.197	2,9	11.414	10,4
14625010	Arnsdorf	G	1.271	100	543	42,7	379	29,8	109	8,6	32	2,5	169	13,3
14625010	Arnsdorf	W	1.938	100	1.001	51,7	496	25,6	148	7,6	43	2,2	188	9,7
14625020	Bautzen, Stadt	G	5.027	100	3.287	65,4	723	14,4	119	2,4	81	1,6	499	9,9
14625020	Bautzen, Stadt	W	11.257	100	8.458	75,1	995	8,8	158	1,4	97	0,9	714	6,3
14625030	Bernsdorf, Stadt	G	1.927	100	849	44,1	512	26,6	173	9,0	43	2,2	244	12,7
14625030	Bernsdorf, Stadt	W	3.059	100	1.449	47,4	701	22,9	255	8,3	56	1,8	335	11,0
14625040	Bischofswerda, Stadt	G	2.080	100	1.231	59,2	427	20,5	126	6,1	54	2,6	180	8,7
14625040	Bischofswerda, Stadt	W	3.627	100	2.378	65,6	609	16,8	174	4,8	84	2,3	243	6,7
14625060	Burkau	G	912	100	256	28,1	301	33,0	106	11,6	47	5,2	174	19,1
14625060	Burkau	W	1.165	100	357	30,6	379	32,5	133	11,4	53	4,5	207	17,8
14625080	Crostitzwitz	G	318	100	151	47,5	85	26,7	28	8,8	8	(2,5)	29	9,1
14625080	Crostitzwitz	W	377	100	181	48,0	104	27,6	36	9,5	8	(2,1)	32	8,5
14625090	Cunewalde	G	1.362	100	282	20,7	478	35,1	120	8,8	106	7,8	335	24,6
14625090	Cunewalde	W	1.953	100	472	24,2	575	29,4	142	7,3	126	6,5	397	20,3
14625100	Demitz-Thumitz	G	779	100	278	35,7	252	32,3	63	8,1	32	4,1	107	13,7
14625100	Demitz-Thumitz	W	1.132	100	490	43,3	334	29,5	80	7,1	39	3,4	125	11,0
14625110	Doberschau-Gaußig	G	1.287	100	277	21,5	522	40,6	143	11,1	45	3,5	268	20,8
14625110	Doberschau-Gaußig	W	1.816	100	497	27,4	723	39,8	176	9,7	51	2,8	323	17,8
14625120	Elsterheide	G	1.142	100	525	46,0	283	24,8	102	8,9	41	3,6	163	14,3
14625120	Elsterheide	W	1.512	100	688	45,5	383	25,3	149	9,9	54	3,6	189	12,5
14625130	Elstra, Stadt	G	853	100	264	30,9	286	33,5	102	12,0	30	3,5	142	16,6
14625130	Elstra, Stadt	W	1.115	100	361	32,4	391	35,1	126	11,3	35	3,1	158	14,2
14625140	Frankenthal	G	303	100	128	42,2	73	24,1	30	9,9	15	5,0	52	17,2
14625140	Frankenthal	W	404	100	190	47,0	84	20,8	40	9,9	19	4,7	62	15,3
14625150	Göda	G	1.001	100	192	19,2	510	50,9	84	8,4	45	4,5	156	15,6
14625150	Göda	W	1.323	100	248	18,7	689	52,1	94	7,1	49	3,7	191	14,4
14625160	Großdubrau	G	1.323	100	306	23,1	578	43,7	137	10,4	69	5,2	222	16,8
14625160	Großdubrau	W	1.661	100	426	25,6	708	42,6	184	11,1	80	4,8	254	15,3
14625170	Großharthau	G	953	100	347	36,4	324	34,0	90	9,4	55	5,8	123	12,9
14625170	Großharthau	W	1.320	100	512	38,8	466	35,3	112	8,5	71	5,4	143	10,8
14625180	Großnaundorf	G	318	100	101	31,8	124	39,0	29	9,1	13	4,1	43	13,5
14625180	Großnaundorf	W	407	100	134	32,9	158	38,8	42	10,3	19	4,7	43	10,6
14625190	Großpostwitz/O.L.	G	829	100	283	34,1	314	37,9	58	7,0	25	3,0	126	15,2
14625190	Großpostwitz/O.L.	W	1.324	100	651	49,2	399	30,1	76	5,7	29	2,2	138	10,4
14625200	Großröhrsdorf, Stadt	G	2.499	100	1.455	58,2	447	17,9	164	6,6	84	3,4	278	11,1
14625200	Großröhrsdorf, Stadt	W	4.062	100	2.645	65,1	611	15,0	220	5,4	119	2,9	357	8,8
14625220	Haselbachtal	G	1.312	100	303	23,1	544	41,5	163	12,4	52	4,0	233	17,8
14625220	Haselbachtal	W	1.846	100	530	28,7	735	39,8	219	11,9	61	3,3	286	15,5
14625230	Hochkirch	G	781	100	152	19,5	372	47,6	88	11,3	47	6,0	118	15,1
14625230	Hochkirch	W	961	100	178	18,5	474	49,3	115	12,0	51	5,3	138	14,4

AGS	Kreisfreie Stadt Gemeinde Landkreis Land	Merkmal	Insgesamt absolut	Insgesamt in %	Gas absolut	Gas in %	Heizöl absolut	Heizöl in %	Holz, Holzpellets absolut	Holz, Holzpellets in %	Kohle absolut	Kohle in %	Sonstige absolut	Sonstige in %
14625240	Hoyerswerda, Stadt	G	3.607	100	2.539	70,4	262	7,3	92	2,6	75	2,1	261	7,2
14625240	Hoyerswerda, Stadt	W	5.666	100	3.974	70,1	304	5,4	128	2,3	88	1,6	298	5,3
14625250	Kamenz, Stadt	G	3.386	100	1.255	37,1	1.079	31,9	316	9,3	68	2,0	419	12,4
14625250	Kamenz, Stadt	W	6.092	100	2.663	43,7	1.435	23,6	444	7,3	84	1,4	505	8,3
14625270	Königsbrück, Stadt	G	1.222	100	384	31,4	448	36,7	108	8,8	21	1,7	221	18,1
14625270	Königsbrück, Stadt	W	2.092	100	865	41,3	691	33,0	137	6,5	33	1,6	271	13,0
14625280	Königswartha	G	927	100	218	23,5	357	38,5	100	10,8	48	5,2	134	14,5
14625280	Königswartha	W	1.291	100	311	24,1	427	33,1	131	10,1	64	5,0	158	12,2
14625290	Kubschütz	G	876	100	165	18,8	399	45,5	86	9,8	57	6,5	165	18,8
14625290	Kubschütz	W	1.092	100	217	19,9	506	46,3	103	9,4	62	5,7	205	18,8
14625300	Laußnitz	G	634	100	150	23,7	249	39,3	64	10,1	11	1,7	152	24,0
14625300	Laußnitz	W	841	100	219	26,0	315	37,5	96	11,4	19	2,3	183	21,8
14625310	Lauta, Stadt	G	2.149	100	1.026	47,7	559	26,0	141	6,6	46	2,1	215	10,0
14625310	Lauta, Stadt	W	2.874	100	1.398	48,6	646	22,5	161	5,6	134	4,7	230	8,0
14625320	Lichtenberg	G	492	100	264	53,7	118	24,0	30	6,1	4	(0,8)	52	10,6
14625320	Lichtenberg	W	740	100	418	56,5	153	20,7	44	5,9	4	(0,5)	66	8,9
14625330	Lohsa	G	1.730	100	699	40,4	567	32,8	151	8,7	65	3,8	205	11,8
14625330	Lohsa	W	2.451	100	1.186	48,4	691	28,2	187	7,6	75	3,1	236	9,6
14625340	Malschwitz	G	1.619	100	352	21,7	684	42,2	175	10,8	107	6,6	282	17,4
14625340	Malschwitz	W	1.981	100	432	21,8	835	42,2	209	10,6	139	7,0	330	16,7
14625350	Nebelschütz	G	354	100	197	55,6	74	20,9	34	9,6	7	(2,0)	29	8,2
14625350	Nebelschütz	W	454	100	260	57,3	93	20,5	40	8,8	8	(1,8)	31	6,8
14625360	Neschwitz	G	857	100	189	22,1	376	43,9	71	8,3	38	4,4	162	18,9
14625360	Neschwitz	W	1.083	100	263	24,3	456	42,1	88	8,1	46	4,2	190	17,5
14625370	Neukirch	G	562	100	44	7,8	272	48,4	138	24,6	18	3,2	86	15,3
14625370	Neukirch	W	791	100	51	6,4	390	49,3	197	24,9	38	4,8	110	13,9
14625380	Neukirch/Lausitz	G	1.411	100	761	53,9	254	18,0	106	7,5	59	4,2	183	13,0
14625380	Neukirch/Lausitz	W	1.843	100	1.038	56,3	320	17,4	135	7,3	70	3,8	210	11,4
14625390	Obergurig	G	716	100	247	34,5	260	36,3	34	4,7	34	4,7	126	17,6
14625390	Obergurig	W	948	100	337	35,5	357	37,7	44	4,6	39	4,1	147	15,5
14625410	Ohorn	G	768	100	423	55,1	139	18,1	51	6,6	21	2,7	126	16,4
14625410	Ohorn	W	1.034	100	605	58,5	174	16,8	68	6,6	28	2,7	141	13,6
14625420	Oßling	G	716	100	317	44,3	195	27,2	99	13,8	14	2,0	54	7,5
14625420	Oßling	W	889	100	408	45,9	249	28,0	113	12,7	16	1,8	63	7,1
14625430	Ottendorf-Okrilla	G	3.041	100	1.837	60,4	469	15,4	107	3,5	46	1,5	461	15,2
14625430	Ottendorf-Okrilla	W	4.208	100	2.703	64,2	570	13,5	135	3,2	54	1,3	503	12,0
14625440	Panschwitz-Kuckau	G	580	100	134	23,1	270	46,6	81	14,0	11	1,9	69	11,9
14625440	Panschwitz-Kuckau	W	823	100	295	35,8	331	40,2	89	10,8	11	1,3	78	9,5
14625450	Pulsnitz, Stadt	G	1.829	100	955	52,2	389	21,3	143	7,8	45	2,5	171	9,3
14625450	Pulsnitz, Stadt	W	3.164	100	1.804	57,0	545	17,2	211	6,7	69	2,2	210	6,6
14625460	Puschwitz	G	247	100	79	32,0	83	33,6	24	9,7	7	(2,8)	50	20,2
14625460	Puschwitz	W	415	100	232	55,9	93	22,4	28	6,7	7	(1,7)	51	12,3
14625470	Räckelwitz	G	332	100	176	53,0	65	19,6	26	7,8	9	(2,7)	38	11,4
14625470	Räckelwitz	W	391	100	214	54,7	79	20,2	28	7,2	9	(2,3)	41	10,5
14625480	Radeberg, Stadt	G	3.557	100	2.190	61,6	498	14,0	107	3,0	52	1,5	451	12,7
14625480	Radeberg, Stadt	W	6.292	100	4.243	67,4	741	11,8	130	2,1	82	1,3	533	8,5
14625490	Radibor	G	1.063	100	99	9,3	477	44,9	119	11,2	49	4,6	181	17,0
14625490	Radibor	W	1.227	100	125	10,2	562	45,8	132	10,8	52	4,2	203	16,5
14625500	Ralbitz-Rosenthal	G	519	100	269	51,8	94	18,1	72	13,9	16	3,1	43	8,3
14625500	Ralbitz-Rosenthal	W	633	100	329	52,0	113	17,9	88	13,9	21	3,3	49	7,7
14625510	Rammenau	G	476	100	242	50,8	77	16,2	39	8,2	22	4,6	80	16,8
14625510	Rammenau	W	600	100	314	52,3	104	17,3	48	8,0	28	4,7	88	14,7
14625525	Schirgiswalde-Kirschau, Stadt	G	1.911	100	1.008	52,7	438	22,9	125	6,5	113	5,9	185	9,7
14625525	Schirgiswalde-Kirschau, Stadt	W	2.732	100	1.528	55,9	625	22,9	148	5,4	143	5,2	214	7,8
14625530	Schmölln-Putzkau	G	1.080	100	492	45,6	285	26,4	107	9,9	45	4,2	130	12,0
14625530	Schmölln-Putzkau	W	1.397	100	690	49,4	334	23,9	128	9,2	54	3,9	149	10,7
14625550	Schwepnitz	G	772	100	163	21,1	326	42,2	127	16,5	5	(0,6)	116	15,0
14625550	Schwepnitz	W	1.036	100	253	24,4	414	40,0	166	16,0	9	(0,9)	132	12,7
14625560	Sohland a. d. Spree	G	2.240	100	1.052	47,0	500	22,3	238	10,6	126	5,6	245	10,9
14625560	Sohland a. d. Spree	W	2.898	100	1.442	49,8	644	22,2	283	9,8	160	5,5	283	9,8
14625570	Spreetal	G	645	100	248	38,4	164	25,4	66	10,2	62	9,6	82	12,7
14625570	Spreetal	W	827	100	321	38,8	225	27,2	83	10,0	73	8,8	109	13,2
14625580	Steina	G	586	100	143	24,4	232	39,6	78	13,3	25	4,3	105	17,9
14625580	Steina	W	731	100	190	26,0	296	40,5	93	12,7	29	4,0	121	16,6
14625590	Steinigtwolmsdorf	G	1.031	100	369	35,8	365	35,4	107	10,4	43	4,2	125	12,1
14625590	Steinigtwolmsdorf	W	1.355	100	512	37,8	465	34,3	146	10,8	61	4,5	139	10,3
14625600	Wachau	G	1.293	100	667	51,6	294	22,7	115	8,9	24	1,9	149	11,5
14625600	Wachau	W	1.918	100	1.110	57,9	383	20,0	163	8,5	42	2,2	165	8,6
14625610	Weißenberg, Stadt	G	1.038	100	198	19,1	463	44,6	101	9,7	87	8,4	153	14,7
14625610	Weißenberg, Stadt	W	1.363	100	299	21,9	608	44,6	130	9,5	103	7,6	178	13,1
14625630	Wilthen, Stadt	G	1.036	100	593	57,2	182	17,6	54	5,2	36	3,5	91	8,8
14625630	Wilthen, Stadt	W	1.306	100	762	58,3	225	17,2	63	4,8	40	3,1	107	8,2
14625640	Wittichenau, Stadt	G	1.758	100	1.173	66,7	173	9,8	139	7,9	43	2,4	155	8,8

AGS	Kreisfreie Stadt Gemeinde Landkreis Land	Merkmal	Insgesamt absolut	Insgesamt in %	Gas absolut	Gas in %	Heizöl absolut	Heizöl in %	Holz, Holzpellets absolut	Holz, Holzpellets in %	Kohle absolut	Kohle in %	Sonstige absolut	Sonstige in %
14625640	Wittichenau, Stadt	W	2.337	100	1.623	69,4	223	9,5	174	7,4	48	2,1	176	7,5
14626	Görlitz	G	60.434	100	29.287	48,5	13.572	22,5	5.367	8,9	3.139	5,2	6.373	10,5
14626	Görlitz	W	99.274	100	57.013	57,4	17.155	17,3	6.772	6,8	4.116	4,1	8.064	8,1
14626010	Bad Muskau, Stadt	G	875	100	332	37,9	336	38,4	87	9,9	23	2,6	56	6,4
14626010	Bad Muskau, Stadt	W	1.325	100	578	43,6	472	35,6	114	8,6	36	2,7	71	5,4
14626020	Beiersdorf	G	403	100	110	27,3	134	33,3	50	12,4	40	9,9	53	13,2
14626020	Beiersdorf	W	493	100	139	28,2	171	34,7	60	12,2	49	9,9	59	12,0
14626030	Bernstadt a. d. Eigen, Stadt	G	1.087	100	232	21,3	384	35,3	130	12,0	89	8,2	243	22,4
14626030	Bernstadt a. d. Eigen, Stadt	W	1.611	100	555	34,5	467	29,0	167	10,4	107	6,6	295	18,3
14626050	Bertsdorf-Hörnitz	G	825	100	528	64,0	114	13,8	44	5,3	60	7,3	52	6,3
14626050	Bertsdorf-Hörnitz	W	989	100	626	63,3	139	14,1	56	5,7	79	8,0	54	5,5
14626060	Boxberg/O.L.	G	1.435	100	378	26,3	489	34,1	255	17,8	67	4,7	161	11,2
14626060	Boxberg/O.L.	W	1.769	100	509	28,8	607	34,3	293	16,6	71	4,0	178	10,1
14626070	Dürrhennersdorf	G	305	100	27	8,9	130	42,6	48	15,7	27	8,9	63	20,7
14626070	Dürrhennersdorf	W	449	100	38	8,5	215	47,9	73	16,3	36	8,0	73	16,3
14626085	Ebersbach-Neugersdorf, Stadt	G	3.081	100	2.151	69,8	204	6,6	143	4,6	213	6,9	207	6,7
14626085	Ebersbach-Neugersdorf, Stadt	W	4.500	100	3.235	71,9	259	5,8	180	4,0	292	6,5	253	5,6
14626100	Gablenz	G	609	100	207	34,0	259	42,5	50	8,2	17	2,8	51	8,4
14626100	Gablenz	W	720	100	267	37,1	298	41,4	59	8,2	17	2,4	51	7,1
14626110	Görlitz, Stadt, Hochschulstadt	G	6.346	100	4.679	73,7	633	10,0	170	2,7	89	1,4	488	7,7
14626110	Görlitz, Stadt, Hochschulstadt	W	19.690	100	16.590	84,3	859	4,4	273	1,4	215	1,1	879	4,5
14626120	Groß Düben	G	371	100	235	63,3	48	12,9	46	12,4	19	5,1	13	3,5
14626120	Groß Düben	W	488	100	296	60,7	60	12,3	65	13,3	27	5,5	13	2,7
14626140	Großschönau	G	1.557	100	1.124	72,2	119	7,6	93	6,0	97	6,2	74	4,8
14626140	Großschönau	W	2.197	100	1.582	72,0	154	7,0	122	5,6	125	5,7	85	3,9
14626150	Großschweidnitz	G	365	100	139	38,1	141	38,6	21	5,8	12	3,3	42	11,5
14626150	Großschweidnitz	W	530	100	217	40,9	197	37,2	29	5,5	18	3,4	46	8,7
14626160	Hähnichen	G	456	100	103	22,6	147	32,2	119	26,1	23	5,0	62	13,6
14626160	Hähnichen	W	548	100	136	24,8	177	32,3	132	24,1	28	5,1	65	11,9
14626170	Hainewalde	G	562	100	114	20,3	257	45,7	67	11,9	49	8,7	68	12,1
14626170	Hainewalde	W	735	100	151	20,5	349	47,5	89	12,1	58	7,9	80	10,9
14626180	Herrnhut, Stadt	G	1.806	100	643	35,6	411	22,8	259	14,3	134	7,4	323	17,9
14626180	Herrnhut, Stadt	W	2.366	100	894	37,8	554	23,4	326	13,8	159	6,7	393	16,6
14626190	Hohendubrau	G	693	100	87	12,6	300	43,3	123	17,7	43	6,2	140	20,2
14626190	Hohendubrau	W	819	100	122	14,9	355	43,3	139	17,0	45	5,5	155	18,9
14626200	Horka	G	652	100	208	31,9	217	33,3	95	14,6	38	5,8	77	11,8
14626200	Horka	W	785	100	264	33,6	247	31,5	111	14,1	40	5,1	104	13,2
14626210	Jonsdorf, Kurort	G	552	100	419	75,9	50	9,1	34	6,2	16	2,9	29	5,3
14626210	Jonsdorf, Kurort	W	687	100	522	76,0	65	9,5	35	5,1	20	2,9	35	5,1
14626230	Kodersdorf	G	746	100	222	29,8	287	38,5	80	10,7	30	4,0	115	15,4
14626230	Kodersdorf	W	973	100	354	36,4	337	34,6	104	10,7	33	3,4	125	12,8
14626240	Königshain	G	408	100	164	40,2	111	27,2	44	10,8	13	3,2	63	15,4
14626240	Königshain	W	518	100	216	41,7	140	27,0	54	10,4	14	2,7	71	13,7
14626245	Kottmar	G	2.658	100	1.350	50,8	435	16,4	208	7,8	223	8,4	362	13,6
14626245	Kottmar	W	3.458	100	1.813	52,4	556	16,1	253	7,3	282	8,2	465	13,4
14626250	Krauschwitz i.d. O.L.	G	1.138	100	400	35,1	370	32,5	192	16,9	60	5,3	81	7,1
14626250	Krauschwitz i.d. O.L.	W	1.542	100	613	39,8	454	29,4	244	15,8	67	4,3	90	5,8
14626260	Kreba-Neudorf	G	365	100	105	28,8	105	28,8	70	19,2	12	3,3	61	16,7
14626260	Kreba-Neudorf	W	439	100	139	31,7	129	29,4	74	16,9	13	3,0	65	14,8
14626270	Lawalde	G	663	100	101	15,2	322	48,6	74	11,2	58	8,7	101	15,2
14626270	Lawalde	W	798	100	114	14,3	404	50,6	93	11,7	72	9,0	116	14,5
14626280	Leutersdorf	G	1.176	100	800	68,0	116	9,9	64	5,4	79	6,7	87	7,4
14626280	Leutersdorf	W	1.615	100	1.132	70,1	149	9,2	80	5,0	102	6,3	113	7,0
14626290	Löbau, Stadt	G	2.813	100	1.374	48,8	698	24,8	212	7,5	130	4,6	215	7,6
14626290	Löbau, Stadt	W	5.201	100	2.860	55,0	880	16,9	260	5,0	169	3,2	266	5,1
14626300	Markersdorf	G	1.370	100	343	25,0	562	41,0	153	11,2	59	4,3	234	17,1
14626300	Markersdorf	W	1.699	100	456	26,8	693	40,8	186	10,9	67	3,9	272	16,0
14626310	Mittelherwigsdorf	G	1.278	100	463	36,2	419	32,8	114	8,9	78	6,1	180	14,1
14626310	Mittelherwigsdorf	W	1.618	100	620	38,3	527	32,6	147	9,1	90	5,6	203	12,5
14626320	Mücka	G	388	100	78	20,1	161	41,5	39	10,1	21	5,4	82	21,1
14626320	Mücka	W	434	100	86	19,8	188	43,3	41	9,4	23	5,3	86	19,8
14626330	Neißeau	G	627	100	196	31,3	253	40,4	84	13,4	22	3,5	64	10,2
14626330	Neißeau	W	772	100	232	30,1	292	37,8	105	13,6	26	3,4	97	12,6
14626350	Neusalza-Spremberg, Stadt	G	1.081	100	548	50,7	196	18,1	106	9,8	96	8,9	101	9,3
14626350	Neusalza-Spremberg, Stadt	W	1.525	100	806	52,9	246	16,1	146	9,6	145	9,5	124	8,1
14626370	Niesky, Stadt	G	2.333	100	1.363	58,4	328	14,1	139	6,0	62	2,7	247	10,6
14626370	Niesky, Stadt	W	3.085	100	1.899	61,6	374	12,1	164	5,3	77	2,5	289	9,4
14626390	Oderwitz	G	1.615	100	1.009	62,5	185	11,5	105	6,5	123	7,6	136	8,4
14626390	Oderwitz	W	2.209	100	1.444	65,4	236	10,7	147	6,7	153	6,9	171	7,7
14626400	Olbersdorf	G	960	100	698	72,7	70	7,3	36	3,8	29	3,0	84	8,8
14626400	Olbersdorf	W	1.385	100	969	70,0	83	6,0	79	5,7	46	3,3	104	7,5

AGS	Kreisfreie Stadt Gemeinde Landkreis Land	Merkmal	Insgesamt absolut	Insgesamt in %	Gas absolut	Gas in %	Heizöl absolut	Heizöl in %	Holz, Holzpellets absolut	Holz, Holzpellets in %	Kohle absolut	Kohle in %	Sonstige absolut	Sonstige in %
14626410	Oppach	G	709	100	334	47,1	144	20,3	79	11,1	54	7,6	78	11,0
14626410	Oppach	W	923	100	462	50,1	178	19,3	98	10,6	74	8,0	86	9,3
14626420	Ostritz, Stadt	G	673	100	67	10,0	194	28,8	42	6,2	26	3,9	113	16,8
14626420	Ostritz, Stadt	W	882	100	87	9,9	264	29,9	51	5,8	33	3,7	141	16,0
14626430	Oybin	G	523	100	298	57,0	109	20,8	52	9,9	13	2,5	39	7,5
14626430	Oybin	W	706	100	433	61,3	127	18,0	65	9,2	16	2,3	43	6,1
14626440	Quitzdorf am See	G	484	100	109	22,5	201	41,5	54	11,2	37	7,6	76	15,7
14626440	Quitzdorf am See	W	576	100	124	21,5	231	40,1	61	10,6	43	7,5	97	16,8
14626450	Reichenbach/O.L., Stadt	G	1.469	100	380	25,9	591	40,2	201	13,7	109	7,4	159	10,8
14626450	Reichenbach/O.L., Stadt	W	1.987	100	632	31,8	744	37,4	241	12,1	141	7,1	192	9,7
14626460	Rietschen	G	859	100	302	35,2	236	27,5	121	14,1	54	6,3	98	11,4
14626460	Rietschen	W	1.121	100	453	40,4	281	25,1	146	13,0	67	6,0	119	10,6
14626470	Rosenbach	G	549	100	104	18,9	189	34,4	100	18,2	42	7,7	106	19,3
14626470	Rosenbach	W	657	100	126	19,2	230	35,0	123	18,7	49	7,5	119	18,1
14626480	Rothenburg/O.L., Stadt	G	1.287	100	452	35,1	437	34,0	145	11,3	54	4,2	133	10,3
14626480	Rothenburg/O.L., Stadt	W	1.816	100	646	35,6	544	30,0	174	9,6	56	3,1	160	8,8
14626490	Schleife	G	860	100	508	59,1	145	16,9	59	6,9	35	4,1	50	5,8
14626490	Schleife	W	1.099	100	668	60,8	183	16,7	75	6,8	40	3,6	55	5,0
14626500	Schönau-Berzdorf a. d. Eigen	G	433	100	168	38,8	104	24,0	68	15,7	23	5,3	45	10,4
14626500	Schönau-Berzdorf a. d. Eigen	W	696	100	338	48,6	147	21,1	93	13,4	28	4,0	48	6,9
14626510	Schönbach	G	419	100	53	12,6	184	43,9	66	15,8	40	9,5	75	17,9
14626510	Schönbach	W	498	100	61	12,2	217	43,6	81	16,3	49	9,8	87	17,5
14626520	Schöpstal	G	833	100	291	34,9	263	31,6	95	11,4	40	4,8	114	13,7
14626520	Schöpstal	W	1.085	100	414	38,2	314	28,9	130	12,0	49	4,5	138	12,7
14626530	Seifhennersdorf, Stadt	G	1.097	100	660	60,2	151	13,8	93	8,5	84	7,7	81	7,4
14626530	Seifhennersdorf, Stadt	W	1.697	100	1.103	65,0	199	11,7	133	7,8	127	7,5	103	6,1
14626560	Trebendorf	G	293	100	148	50,5	73	24,9	21	7,2	16	5,5	12	4,1
14626560	Trebendorf	W	355	100	175	49,3	99	27,9	23	6,5	19	5,4	13	3,7
14626570	Vierkirchen	G	630	100	122	19,4	283	44,9	102	16,2	44	7,0	72	11,4
14626570	Vierkirchen	W	746	100	142	19,0	329	44,1	122	16,4	50	6,7	94	12,6
14626580	Waldhufen	G	872	100	128	14,7	375	43,0	143	16,4	42	4,8	179	20,5
14626580	Waldhufen	W	1.081	100	172	15,9	487	45,1	167	15,4	45	4,2	213	19,7
14626590	Weißkeißel	G	471	100	241	51,2	97	20,6	79	16,8	14	3,0	17	3,6
14626590	Weißkeißel	W	563	100	307	54,5	116	20,6	91	16,2	15	2,7	21	3,7
14626600	Weißwasser/O.L., Stadt	G	2.039	100	1.341	65,8	275	13,5	70	3,4	26	1,3	114	5,6
14626600	Weißwasser/O.L., Stadt	W	4.122	100	2.808	68,1	362	8,8	94	2,3	38	0,9	153	3,7
14626610	Zittau, Stadt, Hochschulstadt	G	4.334	100	2.653	61,2	537	12,4	217	5,0	240	5,5	408	9,4
14626610	Zittau, Stadt, Hochschulstadt	W	10.693	100	7.398	69,2	767	7,2	300	2,8	371	3,5	642	6,0
14627	Meißen	G	54.300	100	27.077	49,9	13.487	24,8	3.274	6,0	1.334	2,5	6.434	11,8
14627	Meißen	W	93.357	100	52.814	56,6	18.286	19,6	4.403	4,7	1.724	1,8	8.031	8,6
14627010	Coswig, Stadt	G	3.123	100	2.051	65,7	341	10,9	69	2,2	44	1,4	382	12,2
14627010	Coswig, Stadt	W	5.933	100	4.160	70,1	434	7,3	92	1,6	70	1,2	419	7,1
14627020	Diera-Zehren	G	1.170	100	270	23,1	520	44,4	112	9,6	39	3,3	208	17,8
14627020	Diera-Zehren	W	1.620	100	346	21,4	750	46,3	158	9,8	50	3,1	255	15,7
14627030	Ebersbach	G	1.377	100	599	43,5	357	25,9	198	14,4	49	3,6	133	9,7
14627030	Ebersbach	W	1.797	100	783	43,6	474	26,4	261	14,5	87	4,8	150	8,3
14627040	Glaubitz	G	622	100	199	32,0	270	43,4	33	5,3	15	2,4	75	12,1
14627040	Glaubitz	W	783	100	279	35,6	325	41,5	46	5,9	17	2,2	79	10,1
14627050	Gröditz, Stadt	G	1.192	100	479	40,2	420	35,2	57	4,8	22	1,8	115	9,6
14627050	Gröditz, Stadt	W	1.772	100	712	40,2	518	29,2	68	3,8	34	1,9	149	8,4
14627060	Großenhain, Stadt	G	4.148	100	1.965	47,4	1.194	28,8	207	5,0	94	2,3	477	11,5
14627060	Großenhain, Stadt	W	6.927	100	3.908	56,4	1.581	22,8	256	3,7	115	1,7	629	9,1
14627070	Hirschstein	G	683	100	99	14,5	360	52,7	65	9,5	38	5,6	109	16,0
14627070	Hirschstein	W	882	100	161	18,3	454	51,5	86	9,8	44	5,0	122	13,8
14627080	Käbschütztal	G	831	100	200	24,1	301	36,2	103	12,4	54	6,5	151	18,2
14627080	Käbschütztal	W	1.234	100	298	24,1	472	38,2	166	13,5	85	6,9	176	14,3
14627100	Klipphausen	G	3.206	100	1.617	50,4	706	22,0	278	8,7	112	3,5	378	11,8
14627100	Klipphausen	W	4.561	100	2.462	54,0	1.034	22,7	336	7,4	132	2,9	445	9,8
14627110	Lampertswalde	G	870	100	207	23,8	362	41,6	113	13,0	27	3,1	150	17,2
14627110	Lampertswalde	W	1.126	100	325	28,9	429	38,1	146	13,0	32	2,8	176	15,6
14627130	Lommatzsch, Stadt	G	1.284	100	630	49,1	317	24,7	89	6,9	57	4,4	159	12,4
14627130	Lommatzsch, Stadt	W	2.277	100	1.309	57,5	478	21,0	127	5,6	75	3,3	241	10,6
14627140	Meißen, Stadt	G	3.878	100	2.626	67,7	296	7,6	91	2,3	55	1,4	318	8,2
14627140	Meißen, Stadt	W	10.988	100	6.985	63,6	440	4,0	149	1,4	71	0,6	428	3,9
14627150	Moritzburg	G	2.530	100	1.283	50,7	587	23,2	145	5,7	33	1,3	402	15,9
14627150	Moritzburg	W	3.520	100	1.991	56,6	758	21,5	182	5,2	39	1,1	444	12,6
14627170	Niederau	G	1.195	100	492	41,2	390	32,6	89	7,4	32	2,7	166	13,9
14627170	Niederau	W	1.743	100	816	46,8	561	32,2	116	6,7	35	2,0	179	10,3
14627180	Nossen, Stadt	G	2.883	100	1.190	41,3	841	29,2	290	10,1	161	5,6	342	11,9
14627180	Nossen, Stadt	W	4.631	100	2.222	48,0	1.205	26,0	385	8,3	197	4,3	519	11,2
14627190	Nünchritz	G	1.486	100	460	31,0	667	44,9	63	4,2	30	2,0	215	14,5

AGS	Kreisfreie Stadt Gemeinde Landkreis Land	Merkmal	Insgesamt absolut	Insgesamt in %	Gas absolut	Gas in %	Heizöl absolut	Heizöl in %	Holz, Holzpellets absolut	Holz, Holzpellets in %	Kohle absolut	Kohle in %	Sonstige absolut	Sonstige in %
14627190	Nünchritz	W	2.018	100	714	35,4	817	40,5	83	4,1	39	1,9	268	13,3
14627200	Priestewitz	G	946	100	197	20,8	460	48,6	106	11,2	31	3,3	141	14,9
14627200	Priestewitz	W	1.266	100	259	20,5	640	50,6	153	12,1	35	2,8	164	13,0
14627210	Radebeul, Stadt	G	6.853	100	5.143	75,0	658	9,6	175	2,6	103	1,5	559	8,2
14627210	Radebeul, Stadt	W	13.389	100	10.923	81,6	1.006	7,5	225	1,7	129	1,0	767	5,7
14627220	Radeburg, Stadt	G	1.804	100	856	47,5	522	28,9	108	6,0	40	2,2	201	11,1
14627220	Radeburg, Stadt	W	2.722	100	1.479	54,3	706	25,9	152	5,6	47	1,7	223	8,2
14627230	Riesa, Stadt	G	4.285	100	2.645	61,7	690	16,1	75	1,8	72	1,7	326	7,6
14627230	Riesa, Stadt	W	9.236	100	6.229	67,4	860	9,3	148	1,6	137	1,5	437	4,7
14627240	Röderaue	G	816	100	137	16,8	413	50,6	84	10,3	20	2,5	149	18,3
14627240	Röderaue	W	1.006	100	169	16,8	533	53,0	103	10,2	23	2,3	165	16,4
14627250	Schönfeld	G	560	100	82	14,6	307	54,8	96	17,1	12	2,1	64	11,4
14627250	Schönfeld	W	726	100	112	15,4	380	52,3	135	18,6	13	1,8	81	11,2
14627260	Stauchitz	G	985	100	169	17,2	542	55,0	59	6,0	22	2,2	171	17,4
14627260	Stauchitz	W	1.379	100	206	14,9	847	61,4	86	6,2	30	2,2	188	13,6
14627270	Strehla, Stadt	G	1.063	100	636	59,8	193	18,2	50	4,7	18	1,7	95	8,9
14627270	Strehla, Stadt	W	1.617	100	1.041	64,4	260	16,1	64	4,0	21	1,3	120	7,4
14627290	Thiendorf	G	1.175	100	157	13,4	468	39,8	270	23,0	46	3,9	217	18,5
14627290	Thiendorf	W	1.627	100	231	14,2	628	38,6	376	23,1	54	3,3	299	18,4
14627310	Weinböhla	G	3.153	100	1.837	58,3	549	17,4	106	3,4	55	1,7	482	15,3
14627310	Weinböhla	W	4.936	100	3.248	65,8	681	13,8	123	2,5	64	1,3	596	12,1
14627340	Wülknitz	G	523	100	143	27,3	233	44,6	53	10,1	16	3,1	60	11,5
14627340	Wülknitz	W	705	100	218	30,9	323	45,8	65	9,2	19	2,7	64	9,1
14627360	Zeithain	G	1.650	100	704	42,7	523	31,7	88	5,3	32	1,9	194	11,8
14627360	Zeithain	W	2.938	100	1.242	42,3	696	23,7	111	3,8	32	1,1	242	8,2
14628	Sächsische Schweiz-Osterzgebirge	G	53.916	100	28.629	53,1	11.902	22,1	4.632	8,6	1.360	2,5	5.194	9,6
14628	Sächsische Schweiz-Osterzgebirge	W	93.428	100	55.348	59,2	16.812	18,0	6.700	7,2	1.860	2,0	6.427	6,9
14628010	Altenberg, Stadt	G	2.249	100	891	39,6	790	35,1	283	12,6	67	3,0	159	7,1
14628010	Altenberg, Stadt	W	3.338	100	1.546	46,3	1.006	30,1	366	11,0	75	2,2	197	5,9
14628020	Bad Gottleuba-Berggießhübel, Stadt	G	1.508	100	720	47,7	352	23,3	241	16,0	58	3,8	87	5,8
14628020	Bad Gottleuba-Berggießhübel, Stadt	W	2.248	100	1.190	52,9	480	21,4	325	14,5	68	3,0	103	4,6
14628030	Bad Schandau, Stadt	G	973	100	566	58,2	222	22,8	45	4,6	39	4,0	72	7,4
14628030	Bad Schandau, Stadt	W	1.808	100	1.207	66,8	351	19,4	63	3,5	48	2,7	100	5,5
14628040	Bahretal	G	627	100	263	41,9	193	30,8	90	14,4	16	2,6	46	7,3
14628040	Bahretal	W	927	100	385	41,5	320	34,5	127	13,7	19	2,0	59	6,4
14628050	Bannewitz	G	2.824	100	1.963	69,5	291	10,3	93	3,3	29	1,0	308	10,9
14628050	Bannewitz	W	4.841	100	3.583	74,0	435	9,0	143	3,0	47	1,0	428	8,8
14628060	Dippoldiswalde, Stadt	G	3.484	100	1.543	44,3	1.032	29,6	395	11,3	91	2,6	348	10,0
14628060	Dippoldiswalde, Stadt	W	5.319	100	2.613	49,1	1.437	27,0	585	11,0	137	2,6	435	8,2
14628070	Dohma	G	573	100	240	41,9	201	35,1	56	9,8	22	3,8	45	7,9
14628070	Dohma	W	930	100	477	51,3	267	28,7	85	9,1	23	2,5	56	6,0
14628080	Dohna, Stadt	G	1.614	100	1.050	65,1	284	17,6	67	4,2	19	1,2	129	8,0
14628080	Dohna, Stadt	W	2.578	100	1.832	71,1	364	14,1	108	4,2	31	1,2	153	5,9
14628090	Dorfhain	G	332	100	213	64,2	51	15,4	33	9,9	7	(2,1)	19	5,7
14628090	Dorfhain	W	464	100	309	66,6	59	12,7	48	10,3	10	2,2	26	5,6
14628100	Dürrröhrsdorf-Dittersbach	G	1.259	100	465	36,9	364	28,9	152	12,1	85	6,8	176	14,0
14628100	Dürrröhrsdorf-Dittersbach	W	1.837	100	693	37,7	555	30,2	215	11,7	109	5,9	246	13,4
14628110	Freital, Stadt	G	6.415	100	4.278	66,7	923	14,4	199	3,1	75	1,2	577	9,0
14628110	Freital, Stadt	W	12.935	100	9.215	71,2	1.288	10,0	281	2,2	108	0,8	652	5,0
14628130	Glashütte, Stadt	G	1.776	100	667	37,6	538	30,3	275	15,5	62	3,5	181	10,2
14628130	Glashütte, Stadt	W	2.740	100	1.207	44,1	753	27,5	373	13,6	94	3,4	220	8,0
14628140	Gohrisch	G	629	100	252	40,1	242	38,5	62	9,9	15	2,4	50	7,9
14628140	Gohrisch	W	950	100	416	43,8	335	35,3	93	9,8	26	2,7	66	6,9
14628150	Hartmannsdorf-Reichenau	G	340	100	20	5,9	153	45,0	82	24,1	11	3,2	67	19,7
14628150	Hartmannsdorf-Reichenau	W	483	100	34	7,0	221	45,8	117	24,2	16	3,3	87	18,0
14628160	Heidenau, Stadt	G	1.505	100	1.062	70,6	92	6,1	30	2,0	-	-	121	8,0
14628160	Heidenau, Stadt	W	4.078	100	2.929	71,8	158	3,9	65	1,6	3	(0,1)	157	3,8
14628170	Hermisdorf/Erzgeb.	G	251	100	42	16,7	66	26,3	97	38,6	6	(2,4)	38	15,1
14628170	Hermisdorf/Erzgeb.	W	356	100	60	16,9	97	27,2	135	37,9	6	(1,7)	60	16,9
14628190	Hohnstein, Stadt	G	1.004	100	357	35,6	311	31,0	151	15,0	55	5,5	109	10,9
14628190	Hohnstein, Stadt	W	1.452	100	481	33,1	483	33,3	228	15,7	75	5,2	146	10,1
14628205	Klingenberg	G	1.856	100	543	29,3	680	36,6	335	18,0	56	3,0	212	11,4
14628205	Klingenberg	W	2.772	100	915	33,0	973	35,1	491	17,7	70	2,5	269	9,7
14628210	Königstein/Sächs. Schw., Stadt	G	573	100	358	62,5	105	18,3	55	9,6	18	3,1	26	4,5
14628210	Königstein/Sächs. Schw., Stadt	W	1.067	100	723	67,8	143	13,4	92	8,6	38	3,6	31	2,9
14628220	Kreischa	G	1.270	100	769	60,6	219	17,2	71	5,6	13	1,0	153	12,0
14628220	Kreischa	W	2.075	100	1.380	66,5	330	15,9	95	4,6	15	0,7	184	8,9
14628230	Liebstadt, Stadt	G	398	100	44	11,1	184	46,2	94	23,6	21	5,3	58	14,6
14628230	Liebstadt, Stadt	W	530	100	75	14,2	243	45,8	129	24,3	23	4,3	66	12,5
14628240	Lohmen	G	879	100	583	66,3	101	11,5	57	6,5	38	4,3	78	8,9
14628240	Lohmen	W	1.306	100	921	70,5	133	10,2	70	5,4	49	3,8	93	7,1

AGS	Kreisfreie Stadt Gemeinde Landkreis Land	Merkmal	Insgesamt absolut	Insgesamt in %	Gas absolut	Gas in %	Heizöl absolut	Heizöl in %	Holz, Holzpellets absolut	Holz, Holzpellets in %	Kohle absolut	Kohle in %	Sonstige absolut	Sonstige in %
14628250	Müglitztal	G	577	100	216	37,4	242	41,9	51	8,8	15	2,6	38	6,6
14628250	Müglitztal	W	826	100	312	37,8	340	41,2	61	7,4	21	2,5	45	5,4
14628260	Neustadt in Sachsen, Stadt	G	2.654	100	1.290	48,6	658	24,8	244	9,2	125	4,7	234	8,8
14628260	Neustadt in Sachsen, Stadt	W	4.481	100	2.382	53,2	921	20,6	345	7,7	158	3,5	266	5,9
14628270	Pirna, Stadt	G	5.689	100	4.006	70,4	487	8,6	172	3,0	62	1,1	536	9,4
14628270	Pirna, Stadt	W	12.357	100	8.772	71,0	658	5,3	256	2,1	90	0,7	674	5,5
14628300	Rabenau, Stadt	G	1.152	100	517	44,9	343	29,8	112	9,7	22	1,9	136	11,8
14628300	Rabenau, Stadt	W	1.929	100	1.028	53,3	506	26,2	145	7,5	25	1,3	171	8,9
14628310	Rathen, Kurort	G	125	100	69	55,2	33	26,4	6	(4,8)	-	-	13	10,4
14628310	Rathen, Kurort	W	200	100	108	54,0	45	22,5	10	5,0	-	-	29	14,5
14628320	Rathmannsdorf	G	258	100	133	51,6	66	25,6	17	6,6	3	(1,2)	31	12,0
14628320	Rathmannsdorf	W	463	100	255	55,1	107	23,1	30	6,5	3	(0,6)	49	10,6
14628330	Reinhardtsdorf-Schöna	G	462	100	65	14,1	258	55,8	57	12,3	22	4,8	51	11,0
14628330	Reinhardtsdorf-Schöna	W	694	100	108	15,6	385	55,5	96	13,8	30	4,3	60	8,6
14628340	Rosenthal-Bielatal	G	531	100	93	17,5	248	46,7	119	22,4	27	5,1	40	7,5
14628340	Rosenthal-Bielatal	W	691	100	109	15,8	338	48,9	159	23,0	30	4,3	44	6,4
14628360	Sebnitz, Stadt	G	2.255	100	1.157	51,3	516	22,9	300	13,3	69	3,1	140	6,2
14628360	Sebnitz, Stadt	W	3.853	100	2.277	59,1	760	19,7	426	11,1	88	2,3	181	4,7
14628370	Stadt Wehlen, Stadt	G	470	100	286	60,9	82	17,4	26	5,5	21	4,5	38	8,1
14628370	Stadt Wehlen, Stadt	W	758	100	480	63,3	143	18,9	37	4,9	31	4,1	47	6,2
14628380	Stolpen, Stadt	G	1.599	100	647	40,5	480	30,0	187	11,7	69	4,3	168	10,5
14628380	Stolpen, Stadt	W	2.515	100	1.194	47,5	685	27,2	277	11,0	81	3,2	222	8,8
14628390	Struppen	G	853	100	367	43,0	274	32,1	70	8,2	21	2,5	93	10,9
14628390	Struppen	W	1.178	100	530	45,0	377	32,0	98	8,3	32	2,7	105	8,9
14628400	Tharandt, Stadt	G	1.440	100	912	63,3	229	15,9	132	9,2	19	1,3	118	8,2
14628400	Tharandt, Stadt	W	2.361	100	1.608	68,1	296	12,5	235	10,0	29	1,2	143	6,1
14628410	Wilsdruff, Stadt	G	3.525	100	1.992	56,5	593	16,8	193	5,5	90	2,6	499	14,2
14628410	Wilsdruff, Stadt	W	6.112	100	3.986	65,2	817	13,4	290	4,7	156	2,6	569	9,3
14729	Leipzig	G	66.642	100	38.479	57,7	13.686	20,5	2.890	4,3	914	1,4	7.718	11,6
14729	Leipzig	W	105.894	100	68.020	64,2	17.308	16,3	3.613	3,4	1.135	1,1	9.357	8,8
14729010	Bad Lausick, Stadt	G	2.349	100	1.082	46,1	622	26,5	157	6,7	41	1,7	358	15,2
14729010	Bad Lausick, Stadt	W	3.927	100	1.970	50,2	733	18,7	190	4,8	47	1,2	594	15,1
14729020	Belgershain	G	1.029	100	500	48,6	273	26,5	49	4,8	11	1,1	157	15,3
14729020	Belgershain	W	1.556	100	882	56,7	302	19,4	53	3,4	11	0,7	234	15,0
14729030	Bennewitz	G	1.691	100	836	49,4	377	22,3	125	7,4	10	0,6	275	16,3
14729030	Bennewitz	W	2.295	100	1.266	55,2	441	19,2	149	6,5	18	0,8	329	14,3
14729040	Böhlen, Stadt	G	1.221	100	894	73,2	116	9,5	24	2,0	6	(0,5)	109	8,9
14729040	Böhlen, Stadt	W	2.660	100	2.055	77,3	150	5,6	32	1,2	6	(0,2)	121	4,5
14729050	Borna, Stadt	G	3.101	100	1.908	61,5	606	19,5	93	3,0	11	0,4	255	8,2
14729050	Borna, Stadt	W	5.475	100	3.743	68,4	761	13,9	117	2,1	12	0,2	337	6,2
14729060	Borsdorf	G	1.985	100	1.458	73,5	178	9,0	30	1,5	19	1,0	208	10,5
14729060	Borsdorf	W	3.544	100	2.929	82,6	229	6,5	41	1,2	20	0,6	219	6,2
14729070	Brandis, Stadt	G	2.875	100	2.103	73,1	256	8,9	89	3,1	26	0,9	261	9,1
14729070	Brandis, Stadt	W	4.043	100	3.078	76,1	371	9,2	106	2,6	42	1,0	277	6,9
14729080	Colditz, Stadt	G	2.398	100	1.099	45,8	745	31,1	192	8,0	77	3,2	229	9,5
14729080	Colditz, Stadt	W	3.544	100	1.912	54,0	946	26,7	237	6,7	97	2,7	270	7,6
14729100	Elstertrebnitz	G	478	100	275	57,5	111	23,2	16	3,3	10	2,1	49	10,3
14729100	Elstertrebnitz	W	574	100	333	58,0	144	25,1	16	2,8	12	2,1	50	8,7
14729140	Frohburg, Stadt	G	4.121	100	1.620	39,3	1.494	36,3	302	7,3	60	1,5	526	12,8
14729140	Frohburg, Stadt	W	5.488	100	2.342	42,7	1.812	33,0	364	6,6	72	1,3	710	12,9
14729150	Geithain, Stadt	G	1.844	100	1.045	56,7	406	22,0	128	6,9	22	1,2	139	7,5
14729150	Geithain, Stadt	W	3.514	100	2.035	57,9	541	15,4	161	4,6	25	0,7	205	5,8
14729160	Grimma, Stadt	G	7.391	100	3.979	53,8	1.709	23,1	406	5,5	167	2,3	886	12,0
14729160	Grimma, Stadt	W	10.959	100	6.334	57,8	2.222	20,3	499	4,6	200	1,8	1.023	9,3
14729170	Groitzsch, Stadt	G	2.062	100	1.158	56,2	556	27,0	84	4,1	14	0,7	182	8,8
14729170	Groitzsch, Stadt	W	3.539	100	2.243	63,4	759	21,4	106	3,0	17	0,5	214	6,0
14729190	Großpösna	G	2.056	100	1.286	62,5	386	18,8	74	3,6	14	0,7	213	10,4
14729190	Großpösna	W	2.450	100	1.590	64,9	439	17,9	82	3,3	16	0,7	235	9,6
14729220	Kitzscher, Stadt	G	1.163	100	536	46,1	316	27,2	39	3,4	16	1,4	176	15,1
14729220	Kitzscher, Stadt	W	1.718	100	703	40,9	380	22,1	44	2,6	20	1,2	201	11,7
14729245	Lossatal	G	2.019	100	766	37,9	657	32,5	221	10,9	54	2,7	251	12,4
14729245	Lossatal	W	2.556	100	975	38,1	825	32,3	276	10,8	72	2,8	332	13,0
14729250	Machern	G	2.065	100	1.092	52,9	425	20,6	71	3,4	22	1,1	355	17,2
14729250	Machern	W	3.010	100	1.860	61,8	540	17,9	86	2,9	25	0,8	373	12,4
14729260	Markkleeberg, Stadt	G	4.507	100	3.322	73,7	376	8,3	67	1,5	12	0,3	521	11,6
14729260	Markkleeberg, Stadt	W	8.682	100	7.180	82,7	471	5,4	90	1,0	27	0,3	612	7,0
14729270	Markranstädt, Stadt	G	4.232	100	2.773	65,5	607	14,3	95	2,2	34	0,8	494	11,7
14729270	Markranstädt, Stadt	W	6.743	100	4.925	73,0	756	11,2	122	1,8	37	0,5	534	7,9
14729300	Naunhof, Stadt	G	2.493	100	1.877	75,3	174	7,0	57	2,3	9	(0,4)	267	10,7
14729300	Naunhof, Stadt	W	3.674	100	2.862	77,9	250	6,8	63	1,7	14	0,4	308	8,4
14729320	Neukieritzsch	G	1.539	100	938	60,9	304	19,8	36	2,3	14	0,9	131	8,5

AGS	Kreisfreie Stadt Gemeinde Landkreis Land	Merkmal	Insgesamt absolut	Insgesamt in %	Gas absolut	Gas in %	Heizöl absolut	Heizöl in %	Holz, Holzpellets absolut	Holz, Holzpellets in %	Kohle absolut	Kohle in %	Sonstige absolut	Sonstige in %
14729320	Neukieritzsch	W	3.096	100	1.783	57,6	442	14,3	61	2,0	20	0,6	171	5,5
14729330	Otterwisch	G	463	100	240	51,8	115	24,8	30	6,5	9	(1,9)	56	12,1
14729330	Otterwisch	W	602	100	327	54,3	151	25,1	30	5,0	9	(1,5)	66	11,0
14729340	Parthenstein	G	1.317	100	846	64,2	172	13,1	46	3,5	25	1,9	181	13,7
14729340	Parthenstein	W	1.582	100	1.023	64,7	215	13,6	63	4,0	31	2,0	201	12,7
14729350	Pegau, Stadt	G	1.876	100	969	51,7	481	25,6	73	3,9	20	1,1	256	13,6
14729350	Pegau, Stadt	W	3.030	100	1.912	63,1	615	20,3	95	3,1	27	0,9	277	9,1
14729360	Regis-Breitingen, Stadt	G	942	100	503	53,4	283	30,0	22	2,3	11	1,2	82	8,7
14729360	Regis-Breitingen, Stadt	W	1.533	100	1.024	66,8	342	22,3	25	1,6	14	0,9	90	5,9
14729370	Rötha, Stadt	G	1.659	100	1.133	68,3	215	13,0	44	2,7	6	(0,4)	168	10,1
14729370	Rötha, Stadt	W	2.542	100	1.837	72,3	281	11,1	58	2,3	10	0,4	201	7,9
14729380	Thallwitz	G	1.164	100	538	46,2	257	22,1	98	8,4	35	3,0	181	15,5
14729380	Thallwitz	W	1.551	100	777	50,1	343	22,1	120	7,7	43	2,8	207	13,3
14729400	Trebsen/Mulde, Stadt	G	1.186	100	428	36,1	469	39,5	50	4,2	31	2,6	158	13,3
14729400	Trebsen/Mulde, Stadt	W	1.657	100	691	41,7	612	36,9	67	4,0	35	2,1	180	10,9
14729410	Wurzen, Stadt	G	3.053	100	1.827	59,8	513	16,8	120	3,9	98	3,2	331	10,8
14729410	Wurzen, Stadt	W	6.322	100	4.580	72,4	655	10,4	158	2,5	115	1,8	451	7,1
14729430	Zwenkau, Stadt	G	2.354	100	1.447	61,5	478	20,3	53	2,3	22	0,9	261	11,1
14729430	Zwenkau, Stadt	W	4.024	100	2.852	70,9	588	14,6	92	2,3	24	0,6	337	8,4
14730	Nordsachsen	G	50.579	100	24.647	48,7	13.404	26,5	3.187	6,3	769	1,5	6.264	12,4
14730	Nordsachsen	W	78.488	100	44.315	56,5	16.847	21,5	3.974	5,1	989	1,3	7.701	9,8
14730010	Arzberg	G	668	100	193	28,9	264	39,5	98	14,7	28	4,2	63	9,4
14730010	Arzberg	W	805	100	250	31,1	315	39,1	114	14,2	32	4,0	76	9,4
14730020	Bad Düben, Stadt	G	1.888	100	953	50,5	510	27,0	78	4,1	16	0,8	261	13,8
14730020	Bad Düben, Stadt	W	2.828	100	1.651	58,4	619	21,9	97	3,4	19	0,7	300	10,6
14730030	Beilrode	G	1.380	100	523	37,9	513	37,2	118	8,6	32	2,3	146	10,6
14730030	Beilrode	W	1.774	100	740	41,7	614	34,6	162	9,1	32	1,8	168	9,5
14730045	Belgern-Schildau, Stadt	G	2.668	100	1.251	46,9	617	23,1	352	13,2	49	1,8	312	11,7
14730045	Belgern-Schildau, Stadt	W	3.677	100	1.949	53,0	775	21,1	416	11,3	58	1,6	359	9,8
14730050	Cavertitz	G	776	100	165	21,3	290	37,4	130	16,8	18	2,3	143	18,4
14730050	Cavertitz	W	1.003	100	238	23,7	360	35,9	179	17,8	20	2,0	164	16,4
14730060	Dahlen, Stadt	G	1.474	100	838	56,9	289	19,6	155	10,5	28	1,9	116	7,9
14730060	Dahlen, Stadt	W	2.080	100	1.277	61,4	347	16,7	191	9,2	33	1,6	142	6,8
14730070	Delitzsch, Stadt	G	4.709	100	3.100	65,8	793	16,8	82	1,7	34	0,7	411	8,7
14730070	Delitzsch, Stadt	W	8.994	100	6.541	72,7	981	10,9	104	1,2	54	0,6	473	5,3
14730080	Doberschütz	G	1.514	100	563	37,2	544	35,9	126	8,3	23	1,5	199	13,1
14730080	Doberschütz	W	1.875	100	771	41,1	638	34,0	153	8,2	27	1,4	219	11,7
14730090	Dommitzsch, Stadt	G	803	100	537	66,9	102	12,7	96	12,0	13	1,6	29	3,6
14730090	Dommitzsch, Stadt	W	1.036	100	720	69,5	123	11,9	111	10,7	15	1,4	34	3,3
14730100	Dreiheide	G	776	100	372	47,9	183	23,6	86	11,1	6	(0,8)	96	12,4
14730100	Dreiheide	W	937	100	461	49,2	214	22,8	105	11,2	7	(0,7)	107	11,4
14730110	Eilenburg, Stadt	G	2.837	100	1.685	59,4	491	17,3	80	2,8	37	1,3	383	13,5
14730110	Eilenburg, Stadt	W	5.873	100	4.125	70,2	633	10,8	92	1,6	41	0,7	654	11,1
14730120	Elsnig	G	516	100	221	42,8	147	28,5	65	12,6	9	(1,7)	47	9,1
14730120	Elsnig	W	654	100	295	45,1	176	26,9	77	11,8	9	(1,4)	64	9,8
14730140	Jesewitz	G	1.119	100	421	37,6	387	34,6	29	2,6	20	1,8	184	16,4
14730140	Jesewitz	W	1.319	100	489	37,1	480	36,4	37	2,8	24	1,8	199	15,1
14730150	Krostitz	G	1.326	100	430	32,4	557	42,0	50	3,8	9	(0,7)	241	18,2
14730150	Krostitz	W	1.875	100	678	36,2	774	41,3	66	3,5	12	0,6	294	15,7
14730160	Laußig	G	1.180	100	253	21,4	572	48,5	161	13,6	17	1,4	150	12,7
14730160	Laußig	W	1.457	100	329	22,6	705	48,4	186	12,8	20	1,4	181	12,4
14730170	Liebschützberg	G	1.019	100	371	36,4	350	34,3	99	9,7	18	1,8	159	15,6
14730170	Liebschützberg	W	1.332	100	500	37,5	461	34,6	126	9,5	33	2,5	188	14,1
14730180	Löbnitz	G	749	100	104	13,9	403	53,8	44	5,9	8	(1,1)	162	21,6
14730180	Löbnitz	W	1.011	100	159	15,7	500	49,5	51	5,0	13	1,3	183	18,1
14730190	Mockrehna	G	1.677	100	648	38,6	532	31,7	204	12,2	39	2,3	179	10,7
14730190	Mockrehna	W	2.236	100	827	37,0	648	29,0	263	11,8	43	1,9	202	9,0
14730200	Mügeln, Stadt	G	1.765	100	895	50,7	471	26,7	93	5,3	65	3,7	201	11,4
14730200	Mügeln, Stadt	W	2.673	100	1.526	57,1	625	23,4	129	4,8	81	3,0	267	10,0
14730210	Naundorf	G	709	100	267	37,7	254	35,8	41	5,8	30	4,2	101	14,2
14730210	Naundorf	W	934	100	389	41,6	336	36,0	50	5,4	31	3,3	115	12,3
14730230	Oschatz, Stadt	G	2.729	100	1.797	65,8	417	15,3	85	3,1	41	1,5	278	10,2
14730230	Oschatz, Stadt	W	4.711	100	3.452	73,3	484	10,3	106	2,3	58	1,2	349	7,4
14730250	Rackwitz	G	1.309	100	612	46,8	321	24,5	52	4,0	11	0,8	187	14,3
14730250	Rackwitz	W	2.144	100	1.078	50,3	400	18,7	61	2,8	14	0,7	258	12,0
14730270	Schkeuditz, Stadt	G	4.092	100	2.036	49,8	1.146	28,0	110	2,7	41	1,0	478	11,7
14730270	Schkeuditz, Stadt	W	6.628	100	3.850	58,1	1.531	23,1	157	2,4	62	0,9	557	8,4
14730280	Schönwölkau	G	897	100	209	23,3	414	46,2	79	8,8	13	1,4	159	17,7
14730280	Schönwölkau	W	1.239	100	337	27,2	573	46,2	108	8,7	14	1,1	180	14,5
14730300	Taucha, Stadt	G	3.697	100	2.253	60,9	663	17,9	63	1,7	21	0,6	490	13,3
14730300	Taucha, Stadt	W	6.534	100	4.689	71,8	781	12,0	86	1,3	39	0,6	558	8,5

AGS	Kreisfreie Stadt Gemeinde Landkreis Land	Merkmal	Insgesamt absolut	Insgesamt in %	Gas absolut	Gas in %	Heizöl absolut	Heizöl in %	Holz, Holzpellets absolut	Holz, Holzpellets in %	Kohle absolut	Kohle in %	Sonstige absolut	Sonstige in %
14730310	Torgau, Stadt	G	3.247	100	2.195	67,6	377	11,6	161	5,0	34	1,0	304	9,4
14730310	Torgau, Stadt	W	5.977	100	4.454	74,5	444	7,4	207	3,5	43	0,7	364	6,1
14730320	Trossin	G	498	100	128	25,7	192	38,6	117	23,5	9	(1,8)	45	9,0
14730320	Trossin	W	619	100	161	26,0	239	38,6	136	22,0	11	1,8	65	10,5
14730330	Wernsdorf	G	1.740	100	798	45,9	428	24,6	156	9,0	33	1,9	239	13,7
14730330	Wernsdorf	W	2.389	100	1.177	49,3	562	23,5	186	7,8	59	2,5	290	12,1
14730340	Wiedemar	G	1.801	100	550	30,5	798	44,3	79	4,4	41	2,3	307	17,0
14730340	Wiedemar	W	2.551	100	821	32,2	1.057	41,4	98	3,8	65	2,5	445	17,4
14730360	Zschepplin	G	1.011	100	279	27,6	375	37,1	91	9,0	11	1,1	189	18,7
14730360	Zschepplin	W	1.316	100	384	29,2	458	34,8	125	9,5	12	0,9	241	18,3
14	Freistaat Sachsen	G	748.235	100	414.487	55,4	156.830	21,0	48.920	6,5	16.119	2,2	72.666	9,7
14	Freistaat Sachsen	W	1.480.145	100	931.304	62,9	214.718	14,5	68.497	4,6	22.529	1,5	90.952	6,1

[Zeichenerklärung](#)

11. Wohngebäude (G) und darin befindliche Wohnungen (W) am 15. Mai 2022 im Eigentum von Wohnungsunternehmen nach Energieträger und Gemeinden

AGS	Kreisfreie Stadt Gemeinde Landkreis Land	Merkmal	Insgesamt absolut	Insgesamt in %	Gas absolut	Gas in %	Heizöl absolut	Heizöl in %	Holz, Holzpellets absolut	Holz, Holzpellets in %	Kohle absolut	Kohle in %	Sonstige absolut	Sonstige in %
14511000	Chemnitz, Stadt	G	6.970	100	2.476	35,5	7	(0,1)	3	-	7	(0,1)	90	1,3
14511000	Chemnitz, Stadt	W	71.206	100	16.178	22,7	13	-	25	-	29	-	372	0,5
14612000	Dresden, Stadt	G	11.245	100	2.998	26,7	48	0,4	15	0,1	61	0,5	24	0,2
14612000	Dresden, Stadt	W	133.386	100	24.097	18,1	450	0,3	289	0,2	527	0,4	234	0,2
14713000	Leipzig, Stadt	G	12.502	100	4.130	33,0	151	1,2	82	0,7	49	0,4	73	0,6
14713000	Leipzig, Stadt	W	138.030	100	35.819	26,0	1.227	0,9	683	0,5	393	0,3	403	0,3
14521	Erzgebirgskreis	G	5.743	100	3.184	55,4	157	2,7	23	0,4	92	1,6	43	0,7
14521	Erzgebirgskreis	W	44.408	100	20.815	46,9	851	1,9	119	0,3	484	1,1	351	0,8
14521010	Amtsberg	G	-	-	-	-	-	-	-	-	-	-	-	-
14521010	Amtsberg	W	8	(100)	-	-	-	-	-	-	-	-	8	(100,0)
14521020	Annaberg-Buchholz, Stadt	G	406	100	234	57,6	3	(0,7)	-	-	3	(0,7)	-	-
14521020	Annaberg-Buchholz, Stadt	W	3.670	100	1.489	40,6	12	0,3	-	-	14	0,4	-	-
14521035	Aue-Bad Schlema, Stadt	G	652	100	337	51,7	-	-	3	(0,5)	-	-	-	-
14521035	Aue-Bad Schlema, Stadt	W	5.021	100	2.297	45,7	10	0,2	9	(0,2)	8	(0,2)	-	-
14521040	Auerbach	G	55	100	30	54,5	-	-	-	-	8	(14,5)	-	-
14521040	Auerbach	W	244	100	192	78,7	-	-	-	-	15	6,1	-	-
14521060	Bärenstein	G	15	100	8	(47,1)	9	(52,9)	-	-	-	-	-	-
14521060	Bärenstein	W	82	100	51	62,2	28	34,1	-	-	-	-	-	-
14521080	Bockau	G	3	(100)	3	(100,0)	-	-	-	-	-	-	-	-
14521080	Bockau	W	10	(100)	10	(100,0)	-	-	-	-	-	-	-	-
14521090	Börnichen/Erzgeb.	G	4	(100)	-	-	-	-	-	-	-	-	-	-
14521090	Börnichen/Erzgeb.	W	17	100	-	-	10	(62,5)	-	-	-	-	-	-
14521110	Breitenbrunn/Erzgeb.	G	51	100	49	94,2	-	-	-	-	-	-	-	-
14521110	Breitenbrunn/Erzgeb.	W	403	100	382	94,8	-	-	-	-	-	-	-	-
14521120	Burkhardtsdorf	G	21	100	24	100,0	-	-	-	-	-	-	-	-
14521120	Burkhardtsdorf	W	116	100	109	91,6	-	-	-	-	-	-	-	-
14521130	Crottendorf	G	22	100	22	100,0	-	-	-	-	-	-	-	-
14521130	Crottendorf	W	125	100	125	100,0	-	-	-	-	-	-	-	-
14521140	Deutschneudorf	G	11	(100)	8	(100,0)	-	-	-	-	-	-	-	-
14521140	Deutschneudorf	W	55	100	45	78,9	12	21,8	-	-	-	-	-	-
14521150	Drebach	G	47	100	3	(6,4)	41	93,2	-	-	-	-	-	-
14521150	Drebach	W	265	100	21	7,9	245	92,5	-	-	-	-	-	-
14521160	Ehrenfriedersdorf, Stadt	G	92	100	30	32,6	-	-	-	-	-	-	-	-
14521160	Ehrenfriedersdorf, Stadt	W	796	100	198	24,9	18	2,3	-	-	12	1,5	9	(1,1)
14521170	Eibenstock, Stadt	G	78	100	62	79,5	8	(10,3)	4	(5,1)	6	(7,7)	-	-
14521170	Eibenstock, Stadt	W	511	100	430	84,1	36	7,0	13	2,5	34	6,7	-	-
14521180	Elterlein, Stadt	G	19	100	16	100,0	3	(15,8)	-	-	-	-	-	-
14521180	Elterlein, Stadt	W	109	100	99	93,4	6	(5,5)	-	-	4	(3,7)	-	-
14521200	Gelenau/Erzgeb.	G	82	100	76	91,6	-	-	3	(3,7)	-	-	3	(3,7)
14521200	Gelenau/Erzgeb.	W	604	100	571	94,5	-	-	7	(1,2)	-	-	19	3,1
14521210	Geyer, Stadt	G	34	100	3	(8,8)	-	-	-	-	-	-	-	-
14521210	Geyer, Stadt	W	204	100	14	6,9	-	-	-	-	-	-	-	-
14521220	Gornau/Erzgeb.	G	17	100	10	(66,7)	-	-	-	-	-	-	-	-
14521220	Gornau/Erzgeb.	W	134	100	99	73,9	3	(2,2)	5	(3,7)	-	-	-	-
14521230	Gornsdorf	G	12	(100)	9	(100,0)	-	-	-	-	-	-	-	-
14521230	Gornsdorf	W	102	100	90	90,0	-	-	-	-	-	-	-	-
14521240	Großolbersdorf	G	27	100	19	63,3	3	(11,1)	-	-	7	(25,9)	-	-
14521240	Großolbersdorf	W	180	100	137	76,1	15	8,3	-	-	22	12,2	-	-
14521250	Großrückerswalde	G	38	100	38	92,7	3	(7,9)	-	-	-	-	-	-
14521250	Großrückerswalde	W	270	100	268	98,2	5	(1,9)	-	-	-	-	-	-
14521260	Grünhain-Beierfeld, Stadt	G	63	100	59	95,2	3	(4,8)	-	-	-	-	-	-
14521260	Grünhain-Beierfeld, Stadt	W	444	100	436	98,0	9	(2,0)	-	-	-	-	-	-
14521270	Grünhainichen	G	34	100	25	69,4	5	(14,7)	11	32,4	-	-	-	-
14521270	Grünhainichen	W	192	100	145	75,5	10	5,2	27	14,1	-	-	-	-
14521280	Heidersdorf	G	12	(100)	3	(23,1)	9	(75,0)	-	-	-	-	-	-
14521280	Heidersdorf	W	63	100	12	19,0	47	74,6	-	-	-	-	-	-
14521290	Hohndorf	G	28	100	27	90,0	-	-	-	-	-	-	3	(10,7)
14521290	Hohndorf	W	164	100	141	86,0	-	-	-	-	-	-	5	(3,0)
14521310	Jahnsdorf/Erzgeb.	G	29	100	27	100,0	-	-	-	-	-	-	-	-
14521310	Jahnsdorf/Erzgeb.	W	194	100	190	96,9	3	(1,5)	-	-	-	-	-	-
14521320	Johanngeorgenstadt, Stadt	G	91	100	48	52,7	3	(3,3)	-	-	8	(8,8)	-	-

AGS	Kreisfreie Stadt Gemeinde Landkreis Land	Merkmal	Insgesamt absolut	Insgesamt in %	Gas absolut	Gas in %	Heizöl absolut	Heizöl in %	Holz, Holzpellets absolut	Holz, Holzpellets in %	Kohle absolut	Kohle in %	Sonstige absolut	Sonstige in %
14521320	Johanngeorgenstadt, Stadt	W	814	100	391	48,0	18	2,2	4	(0,5)	57	7,0	-	-
14521330	Jöhstadt, Stadt	G	5	(100)	3	(42,9)	-	-	-	-	4	(57,1)	-	-
14521330	Jöhstadt, Stadt	W	21	100	7	(33,3)	-	-	-	-	16	69,6	-	-
14521340	Königswalde	G	x	x	x	x	x	x	x	x	x	x	x	x
14521340	Königswalde	W	x	x	x	x	x	x	x	x	x	x	x	x
14521355	Lauter-Bernsbach, Stadt	G	104	100	104	100,0	-	-	-	-	-	-	-	-
14521355	Lauter-Bernsbach, Stadt	W	601	100	601	100,0	-	-	-	-	-	-	-	-
14521370	Lößnitz, Stadt	G	266	100	54	20,3	3	(1,1)	-	-	3	(1,1)	-	-
14521370	Lößnitz, Stadt	W	2.305	100	254	11,0	8	(0,3)	-	-	6	(0,3)	-	-
14521380	Lugau/Erzgeb., Stadt	G	260	100	160	61,5	7	(2,7)	-	-	28	10,8	-	-
14521380	Lugau/Erzgeb., Stadt	W	1.586	100	927	58,4	10	0,6	11	0,7	149	9,4	-	-
14521390	Marienberg, Stadt	G	327	100	179	54,7	3	(0,9)	3	(0,9)	-	-	-	-
14521390	Marienberg, Stadt	W	2.750	100	1.128	41,0	8	(0,3)	21	0,8	-	-	-	-
14521400	Mildenaу	G	6	(100)	6	(100,0)	-	-	-	-	-	-	-	-
14521400	Mildenaу	W	17	100	17	100,0	-	-	-	-	-	-	-	-
14521410	Neukirchen/Erzgeb.	G	84	100	81	100,0	3	(3,6)	-	-	-	-	-	-
14521410	Neukirchen/Erzgeb.	W	333	100	276	82,9	3	(0,9)	-	-	-	-	-	-
14521420	Niederdorf	G	17	100	11	(73,3)	-	-	-	-	-	-	-	-
14521420	Niederdorf	W	103	100	60	58,3	-	-	-	-	-	-	-	-
14521430	Niederwürschnitz	G	45	100	40	81,6	-	-	-	-	3	(6,7)	-	-
14521430	Niederwürschnitz	W	232	100	216	93,1	-	-	-	-	3	(1,3)	-	-
14521440	Oberwiesenthal, Kurort, Stadt	G	8	(100)	9	(100,0)	-	-	-	-	-	-	-	-
14521440	Oberwiesenthal, Kurort, Stadt	W	44	100	41	89,1	-	-	-	-	5	(11,4)	-	-
14521450	Oelsnitz/Erzgeb., Stadt	G	226	100	211	93,4	8	(3,5)	-	-	-	-	3	(1,3)
14521450	Oelsnitz/Erzgeb., Stadt	W	1.128	100	1.079	95,7	14	1,2	-	-	-	-	4	(0,4)
14521460	Olbernhau, Stadt	G	253	100	179	70,8	8	(3,2)	-	-	20	7,9	-	-
14521460	Olbernhau, Stadt	W	1.761	100	1.144	65,0	40	2,3	-	-	108	6,1	-	-
14521495	Pockau-Lengefeld, Stadt	G	86	100	83	100,0	3	(3,5)	-	-	-	-	-	-
14521495	Pockau-Lengefeld, Stadt	W	584	100	550	94,2	9	(1,5)	11	1,9	-	-	-	-
14521500	Raschau-Markersbach	G	66	100	63	90,0	3	(4,5)	-	-	-	-	3	(4,5)
14521500	Raschau-Markersbach	W	910	100	831	91,3	31	3,4	-	-	-	-	11	1,2
14521510	Scheibenberg, Stadt	G	21	100	13	72,2	-	-	-	-	-	-	-	-
14521510	Scheibenberg, Stadt	W	122	100	90	73,8	-	-	-	-	-	-	-	-
14521520	Schleittau, Stadt	G	24	100	22	100,0	-	-	-	-	-	-	-	-
14521520	Schleittau, Stadt	W	122	100	110	92,4	-	-	-	-	-	-	6	(4,9)
14521530	Schneeberg, Stadt	G	413	100	28	6,8	-	-	3	(0,7)	-	-	-	-
14521530	Schneeberg, Stadt	W	3.780	100	188	5,0	6	(0,2)	4	(0,1)	-	-	4	(0,1)
14521540	Schönheide	G	58	100	51	91,1	3	(5,2)	-	-	4	(6,9)	-	-
14521540	Schönheide	W	382	100	359	94,0	7	(1,8)	-	-	16	4,2	-	-
14521550	Schwarzenberg/Erzgeb., Stadt	G	299	100	81	27,1	-	-	-	-	-	-	-	-
14521550	Schwarzenberg/Erzgeb., Stadt	W	2.808	100	593	21,1	-	-	3	(0,1)	-	-	-	-
14521560	Sehmatal	G	46	100	42	93,3	3	(6,5)	-	-	-	-	-	-
14521560	Sehmatal	W	277	100	256	92,4	18	6,5	-	-	-	-	-	-
14521570	Seiffen/Erzgeb., Kurort	G	24	100	7	(29,2)	10	(47,6)	-	-	3	(12,5)	-	-
14521570	Seiffen/Erzgeb., Kurort	W	162	100	41	25,3	108	66,7	-	-	9	(5,6)	-	-
14521590	Stollberg/Erzgeb., Stadt	G	316	100	144	45,6	8	(2,5)	-	-	-	-	27	8,5
14521590	Stollberg/Erzgeb., Stadt	W	2.490	100	1.216	48,8	25	1,0	-	-	-	-	241	9,7
14521600	Stützengrün	G	7	(100)	5	(62,5)	-	-	-	-	3	(37,5)	-	-
14521600	Stützengrün	W	34	100	22	61,1	-	-	-	-	14	41,2	-	-
14521610	Tannenberg	G	4	(100)	4	(100,0)	-	-	-	-	-	-	-	-
14521610	Tannenberg	W	4	(100)	4	(100,0)	-	-	-	-	-	-	-	-
14521620	Thalheim/Erzgeb., Stadt	G	162	100	95	58,6	-	-	-	-	-	-	-	-
14521620	Thalheim/Erzgeb., Stadt	W	1.393	100	602	43,2	4	(0,3)	-	-	-	-	-	-
14521630	Thermalbad Wiesenbad	G	6	(100)	4	(100,0)	-	-	-	-	-	-	-	-
14521630	Thermalbad Wiesenbad	W	22	100	19	100,0	-	-	-	-	-	-	-	-
14521640	Thum, Stadt	G	41	100	35	92,1	-	-	-	-	-	-	-	-
14521640	Thum, Stadt	W	252	100	199	79,0	-	-	-	-	-	-	-	-
14521670	Wolkenstein, Stadt	G	22	100	21	87,5	3	(13,6)	-	-	-	-	-	-
14521670	Wolkenstein, Stadt	W	138	100	132	95,7	6	(4,3)	-	-	-	-	-	-
14521690	Zschoпau, Stadt, Motorradstadt	G	367	100	247	67,3	4	(1,1)	-	-	-	-	-	-
14521690	Zschoпau, Stadt, Motorradstadt	W	2.857	100	1.655	57,9	51	1,8	-	-	-	-	37	1,3
14521700	Zschorlau	G	36	100	23	69,7	-	-	-	-	-	-	-	-
14521700	Zschorlau	W	273	100	178	65,2	-	-	-	-	-	-	-	-
14521710	Zwönitz, Stadt	G	193	100	8	(4,1)	-	-	-	-	-	-	-	-
14521710	Zwönitz, Stadt	W	2.116	100	86	4,1	13	0,6	-	-	-	-	-	-
14522	Mittelsachsen	G	5.529	100	3.307	59,8	168	3,0	73	1,3	31	0,6	42	0,8
14522	Mittelsachsen	W	42.862	100	21.574	50,3	975	2,3	527	1,2	154	0,4	269	0,6
14522010	Altmittweida	G	5	(100)	4	(57,1)	3	(42,9)	-	-	-	-	-	-
14522010	Altmittweida	W	14	100	13	81,3	3	(18,8)	-	-	-	-	-	-
14522020	Augustusburg, Stadt	G	52	100	39	69,6	3	(5,8)	9	(17,3)	3	(5,8)	-	-
14522020	Augustusburg, Stadt	W	288	100	202	70,1	8	(2,8)	55	19,1	21	7,3	5	(1,7)

AGS	Kreisfreie Stadt Gemeinde Landkreis Land	Merkmal	Insgesamt absolut	Insgesamt in %	Gas absolut	Gas in %	Heizöl absolut	Heizöl in %	Holz, Holzpellets absolut	Holz, Holzpellets in %	Kohle absolut	Kohle in %	Sonstige absolut	Sonstige in %
14522035	Bobritzsch-Hilbersdorf	G	36	100	27	77,1	9	(25,0)	-	-	-	-	-	-
14522035	Bobritzsch-Hilbersdorf	W	212	100	161	75,9	49	23,1	-	-	-	-	-	-
14522050	Brand-Erbisdorf, Stadt	G	275	100	191	69,5	-	-	-	-	-	-	-	-
14522050	Brand-Erbisdorf, Stadt	W	2.412	100	1.382	57,3	-	-	-	-	-	-	-	-
14522060	Burgstädt, Stadt	G	242	100	233	96,7	3	(1,2)	-	-	-	-	-	-
14522060	Burgstädt, Stadt	W	1.300	100	1.241	95,5	8	(0,6)	-	-	-	-	4	(0,3)
14522070	Claußnitz	G	32	100	32	100,0	-	-	-	-	-	-	-	-
14522070	Claußnitz	W	118	100	118	100,0	-	-	-	-	-	-	-	-
14522080	Döbeln, Stadt	G	637	100	421	66,1	-	-	-	-	-	-	-	-
14522080	Döbeln, Stadt	W	5.621	100	3.420	60,8	3	(0,1)	-	-	-	-	-	-
14522090	Dorfchemnitz	G	6	(100)	-	-	4	(100,0)	-	-	-	-	3	(33,3)
14522090	Dorfchemnitz	W	25	100	3	(12,0)	21	87,5	-	-	-	-	3	(12,0)
14522110	Eppendorf	G	46	100	40	93,0	3	(6,5)	-	-	-	-	-	-
14522110	Eppendorf	W	279	100	262	93,9	17	6,1	-	-	-	-	-	-
14522120	Erlau	G	7	(100)	-	-	3	(100,0)	-	-	-	-	-	-
14522120	Erlau	W	41	100	-	-	34	87,2	-	-	-	-	-	-
14522140	Flöha, Stadt	G	339	100	230	67,8	-	-	39	11,5	3	(0,9)	-	-
14522140	Flöha, Stadt	W	2.931	100	1.608	54,9	-	-	323	11,0	30	1,0	-	-
14522150	Frankenberg/Sa., Stadt, Garnisonsstadt	G	330	100	201	60,9	4	(1,2)	-	-	-	-	3	(0,9)
14522150	Frankenberg/Sa., Stadt, Garnisonsstadt	W	2.649	100	1.370	51,7	24	0,9	-	-	-	-	6	(0,2)
14522170	Frauenstein, Stadt	G	19	100	-	-	8	(42,1)	6	(28,6)	5	(26,3)	-	-
14522170	Frauenstein, Stadt	W	92	100	9	(9,8)	31	33,7	46	50,0	9	(9,8)	-	-
14522180	Freiberg, Stadt, Universitätsstadt	G	1.357	100	376	27,7	-	-	-	-	-	-	3	(0,2)
14522180	Freiberg, Stadt, Universitätsstadt	W	11.878	100	2.151	18,1	-	-	-	-	13	0,1	12	0,1
14522190	Geringswalde, Stadt	G	39	100	22	56,4	3	(7,7)	-	-	-	-	14	35,9
14522190	Geringswalde, Stadt	W	178	100	72	40,4	10	5,6	-	-	-	-	100	56,2
14522200	Großhartmannsdorf	G	3	(100)	3	(100,0)	-	-	-	-	-	-	-	-
14522200	Großhartmannsdorf	W	14	100	14	100,0	-	-	-	-	-	-	-	-
14522210	Großschirma, Stadt	G	4	(100)	-	-	-	-	-	-	-	-	-	-
14522210	Großschirma, Stadt	W	21	100	14	70,0	6	(28,6)	-	-	-	-	-	-
14522220	Großweitzschen	G	24	100	3	(12,5)	19	86,4	-	-	-	-	-	-
14522220	Großweitzschen	W	206	100	20	9,7	184	89,3	-	-	-	-	-	-
14522230	Hainichen, Stadt	G	97	100	94	100,0	-	-	-	-	-	-	-	-
14522230	Hainichen, Stadt	W	760	100	761	100,0	-	-	-	-	-	-	-	-
14522240	Halsbrücke	G	45	100	36	73,5	11	24,4	-	-	-	-	-	-
14522240	Halsbrücke	W	218	100	173	79,4	41	18,8	-	-	-	-	-	-
14522250	Hartha, Stadt	G	216	100	166	76,9	5	(2,3)	-	-	3	(1,4)	3	(1,4)
14522250	Hartha, Stadt	W	1.375	100	958	69,7	19	1,4	-	-	6	(0,4)	7	(0,5)
14522260	Hartmannsdorf	G	70	100	66	91,7	-	-	-	-	-	-	6	(8,6)
14522260	Hartmannsdorf	W	477	100	418	87,6	-	-	-	-	-	-	55	11,5
14522275	Jahnatal	G	36	100	14	38,9	7	(19,4)	-	-	-	-	-	-
14522275	Jahnatal	W	209	100	98	46,9	48	23,0	4	(1,9)	-	-	-	-
14522280	Königsfeld	G	5	(100)	-	-	4	(100,0)	-	-	-	-	-	-
14522280	Königsfeld	W	14	100	-	-	13	(100,0)	-	-	-	-	-	-
14522290	Königshain-Wiederau	G	8	(100)	3	(30,0)	-	-	-	-	-	-	-	-
14522290	Königshain-Wiederau	W	39	100	10	25,6	-	-	-	-	-	-	16	41,0
14522300	Kriebstein	G	37	100	37	100,0	-	-	-	-	-	-	-	-
14522300	Kriebstein	W	199	100	199	100,0	-	-	-	-	-	-	-	-
14522310	Leisnig, Stadt	G	133	100	111	83,5	9	(6,8)	3	(2,3)	3	(2,3)	3	(2,3)
14522310	Leisnig, Stadt	W	886	100	694	78,3	55	6,2	16	1,8	18	2,0	4	(0,5)
14522320	Leubsdorf	G	27	100	14	56,0	3	(11,1)	9	(33,3)	-	-	-	-
14522320	Leubsdorf	W	167	100	92	55,1	16	9,6	60	35,9	-	-	-	-
14522330	Lichtenau	G	17	100	13	65,0	7	(35,0)	-	-	-	-	-	-
14522330	Lichtenau	W	101	100	77	76,2	28	27,7	-	-	-	-	-	-
14522340	Lichtenberg/Erzgeb.	G	6	(100)	6	(100,0)	-	-	-	-	-	-	-	-
14522340	Lichtenberg/Erzgeb.	W	54	100	54	100,0	-	-	-	-	-	-	-	-
14522350	Lunzenau, Stadt	G	53	100	44	81,5	-	-	-	-	-	-	5	(9,4)
14522350	Lunzenau, Stadt	W	374	100	312	83,4	6	(1,6)	-	-	-	-	12	3,2
14522360	Mittweida, Stadt, Hochschulstadt	G	285	100	142	49,8	3	(1,1)	-	-	-	-	-	-
14522360	Mittweida, Stadt, Hochschulstadt	W	3.074	100	1.134	36,9	36	1,2	14	0,5	-	-	4	(0,1)
14522380	Mühlau	G	11	(100)	11	(100,0)	-	-	-	-	-	-	-	-
14522380	Mühlau	W	54	100	54	100,0	-	-	-	-	-	-	-	-
14522390	Mulda/Sa.	G	28	100	28	100,0	-	-	-	-	-	-	-	-
14522390	Mulda/Sa.	W	199	100	199	100,0	-	-	-	-	-	-	-	-
14522400	Neuhausen/Erzgeb.	G	39	100	3	(7,7)	25	64,1	-	-	-	-	3	(7,7)
14522400	Neuhausen/Erzgeb.	W	235	100	6	(2,6)	111	47,2	-	-	6	(2,6)	4	(1,7)
14522420	Niederwiesa	G	41	100	39	92,9	-	-	-	-	-	-	-	-
14522420	Niederwiesa	W	242	100	230	93,9	-	-	-	-	5	(2,1)	-	-
14522430	Oberschöna	G	22	100	11	47,8	12	52,2	-	-	-	-	-	-
14522430	Oberschöna	W	119	100	49	41,2	71	59,7	-	-	-	-	-	-
14522440	Oederan, Stadt	G	153	100	136	88,9	4	(2,6)	-	-	-	-	-	-
14522440	Oederan, Stadt	W	1.014	100	933	92,0	24	2,4	-	-	-	-	4	(0,4)
14522460	Penig, Stadt	G	75	100	73	96,1	-	-	-	-	-	-	-	-

AGS	Kreisfreie Stadt Gemeinde Landkreis Land	Merkmal	Insgesamt absolut	Insgesamt in %	Gas absolut	Gas in %	Heizöl absolut	Heizöl in %	Holz, Holzpellets absolut	Holz, Holzpellets in %	Kohle absolut	Kohle in %	Sonstige absolut	Sonstige in %
14522460	Penig, Stadt	W	546	100	535	98,0	-	-	-	-	-	-	-	-
14522470	Rechenberg-Bienenmühle	G	3	(100)	-	-	3	(100,0)	-	-	-	-	-	-
14522470	Rechenberg-Bienenmühle	W	24	100	-	-	24	100,0	-	-	-	-	-	-
14522480	Reinsberg	G	8	(100)	8	(100,0)	-	-	-	-	-	-	-	-
14522480	Reinsberg	W	29	100	29	100,0	-	-	-	-	-	-	-	-
14522490	Rochlitz, Stadt, Stadt des Roten Porphy	G	172	100	48	27,9	-	-	-	-	5	(2,9)	-	-
14522490	Rochlitz, Stadt, Stadt des Roten Porphy	W	1.291	100	294	22,8	5	(0,4)	-	-	20	1,5	9	(0,7)
14522500	Rossau	G	8	(100)	5	(100,0)	-	-	-	-	-	-	-	-
14522500	Rossau	W	38	100	34	91,9	-	-	-	-	-	-	3	(7,9)
14522510	Roßwein, Stadt	G	157	100	107	68,2	6	(3,8)	-	-	-	-	-	-
14522510	Roßwein, Stadt	W	960	100	607	63,2	37	3,9	-	-	8	(0,8)	-	-
14522520	Sayda, Stadt	G	12	(100)	-	-	3	(18,8)	3	(27,3)	-	-	-	-
14522520	Sayda, Stadt	W	53	100	3	(5,7)	3	(5,7)	7	(13,2)	7	(13,2)	-	-
14522530	Seelitz	G	6	(100)	-	-	6	(100,0)	-	-	-	-	-	-
14522530	Seelitz	W	31	100	-	-	31	100,0	-	-	-	-	-	-
14522540	Striegistal	G	30	100	25	73,5	4	(13,3)	3	(10,0)	-	-	-	-
14522540	Striegistal	W	132	100	101	76,5	12	9,1	3	(2,3)	5	(3,8)	-	-
14522550	Taura	G	19	100	16	84,2	-	-	-	-	-	-	-	-
14522550	Taura	W	81	100	75	90,4	-	-	-	-	-	-	-	-
14522570	Waldheim, Stadt	G	207	100	174	84,1	-	-	-	-	3	(1,4)	-	-
14522570	Waldheim, Stadt	W	1.248	100	1.051	84,2	-	-	-	-	13	1,0	24	1,9
14522580	Wechselburg	G	20	100	20	100,0	-	-	-	-	-	-	-	-
14522580	Wechselburg	W	115	100	114	97,4	-	-	-	-	-	-	-	-
14522590	Weißenborn/Erzgeb.	G	31	100	30	100,0	-	-	-	-	-	-	-	-
14522590	Weißenborn/Erzgeb.	W	200	100	198	100,0	-	-	-	-	-	-	-	-
14522600	Zettlitz	G	3	(100)	3	(100,0)	-	-	-	-	-	-	-	-
14522600	Zettlitz	W	24	100	24	100,0	-	-	-	-	-	-	-	-
14523	Vogtlandkreis	G	3.977	100	2.063	51,9	106	2,7	12	0,3	13	0,3	43	1,1
14523	Vogtlandkreis	W	33.686	100	13.765	40,9	676	2,0	42	0,1	52	0,2	303	0,9
14523010	Adorf/Vogtl., Stadt	G	127	100	121	92,4	-	-	-	-	-	-	-	-
14523010	Adorf/Vogtl., Stadt	W	858	100	852	98,8	-	-	-	-	-	-	-	-
14523020	Auerbach/Vogtl., Stadt	G	376	100	93	24,7	-	-	-	-	3	(0,8)	-	-
14523020	Auerbach/Vogtl., Stadt	W	3.708	100	606	16,3	-	-	-	-	10	0,3	-	-
14523030	Bad Brambach	G	23	100	21	84,0	-	-	-	-	4	(17,4)	-	-
14523030	Bad Brambach	W	141	100	131	91,0	-	-	-	-	13	9,2	-	-
14523040	Bad Elster, Stadt	G	81	100	22	27,2	-	-	-	-	-	-	-	-
14523040	Bad Elster, Stadt	W	837	100	118	14,1	5	(0,6)	-	-	-	-	-	-
14523050	Bergen	G	x	x	x	x	x	x	x	x	x	x	x	x
14523050	Bergen	W	x	x	x	x	x	x	x	x	x	x	x	x
14523060	Bösenbrunn	G	x	x	x	x	x	x	x	x	x	x	x	x
14523060	Bösenbrunn	W	x	x	x	x	x	x	x	x	x	x	x	x
14523080	Eichigt	G	3	(100)	3	(100,0)	-	-	-	-	-	-	-	-
14523080	Eichigt	W	7	(100)	7	(100,0)	-	-	-	-	-	-	-	-
14523090	Ellefeld	G	25	100	3	(12,0)	-	-	-	-	-	-	-	-
14523090	Ellefeld	W	243	100	22	9,1	-	-	-	-	-	-	-	-
14523100	Elsterberg, Stadt	G	64	100	55	88,7	3	(4,7)	-	-	-	-	-	-
14523100	Elsterberg, Stadt	W	390	100	349	89,5	27	6,9	-	-	-	-	-	-
14523120	Falkenstein/Vogtl., Stadt	G	84	100	76	93,8	3	(3,6)	-	-	-	-	-	-
14523120	Falkenstein/Vogtl., Stadt	W	528	100	483	91,5	6	(1,1)	-	-	-	-	-	-
14523130	Grünbach	G	3	(100)	3	(100,0)	-	-	-	-	-	-	-	-
14523130	Grünbach	W	12	(100)	6	(66,7)	3	(33,3)	-	-	-	-	-	-
14523150	Heinsdorfergrund	G	6	(100)	6	(100,0)	-	-	-	-	-	-	-	-
14523150	Heinsdorfergrund	W	25	100	25	100,0	-	-	-	-	-	-	-	-
14523160	Klingenthal, Stadt	G	149	100	83	55,7	-	-	-	-	-	-	-	-
14523160	Klingenthal, Stadt	W	1.156	100	711	61,5	-	-	-	-	-	-	-	-
14523170	Lengsfeld, Stadt	G	50	100	46	83,6	-	-	3	(6,0)	3	(6,0)	-	-
14523170	Lengsfeld, Stadt	W	351	100	333	94,9	3	(0,9)	9	(2,6)	8	(2,3)	-	-
14523190	Limbach	G	-	-	-	-	-	-	-	-	-	-	-	-
14523190	Limbach	W	-	-	-	-	-	-	-	-	-	-	-	-
14523200	Markneukirchen, Stadt	G	87	100	86	100,0	-	-	-	-	-	-	-	-
14523200	Markneukirchen, Stadt	W	533	100	530	100,0	-	-	-	-	-	-	-	-
14523230	Mühlental	G	-	-	-	-	-	-	-	-	-	-	-	-
14523230	Mühlental	W	-	-	-	-	-	-	-	-	-	-	-	-
14523245	Muldenhammer	G	24	100	4	(16,7)	20	80,0	-	-	-	-	-	-
14523245	Muldenhammer	W	164	100	4	(2,4)	131	79,9	-	-	-	-	-	-
14523260	Netzschkau, Stadt	G	32	100	31	91,2	-	-	-	-	3	(9,4)	-	-
14523260	Netzschkau, Stadt	W	163	100	155	93,4	-	-	-	-	11	6,7	-	-
14523270	Neuensalz	G	x	x	x	x	x	x	x	x	x	x	x	x
14523270	Neuensalz	W	x	x	x	x	x	x	x	x	x	x	x	x
14523280	Neumark	G	13	(100)	13	(100,0)	-	-	-	-	-	-	-	-
14523280	Neumark	W	83	100	83	100,0	-	-	-	-	-	-	-	-

AGS	Kreisfreie Stadt Gemeinde Landkreis Land	Merkmal	Insgesamt absolut	Insgesamt in %	Gas absolut	Gas in %	Heizöl absolut	Heizöl in %	Holz, Holzpellets absolut	Holz, Holzpellets in %	Kohle absolut	Kohle in %	Sonstige absolut	Sonstige in %
14523290	Neustadt/Vogtl.	G	5	(100)	3	(37,5)	5	(62,5)	-	-	-	-	-	-
14523290	Neustadt/Vogtl.	W	46	100	8	(17,4)	42	84,0	-	-	-	-	-	-
14523300	Oelsnitz/Vogtl., Stadt	G	248	100	196	79,0	3	(1,2)	-	-	-	-	3	(1,2)
14523300	Oelsnitz/Vogtl., Stadt	W	1.635	100	1.116	68,3	3	(0,2)	6	(0,4)	-	-	9	(0,6)
14523310	Pausa-Mühltroff, Stadt	G	9	(100)	-	-	8	(72,7)	3	(27,3)	-	-	-	-
14523310	Pausa-Mühltroff, Stadt	W	57	100	-	-	56	94,9	3	(5,3)	-	-	-	-
14523320	Plauen, Stadt	G	1.571	100	631	40,2	3	(0,2)	-	-	-	-	34	2,2
14523320	Plauen, Stadt	W	15.212	100	4.759	31,3	37	0,2	-	-	-	-	262	1,7
14523330	Pöhl	G	7	(100)	3	(30,0)	7	(70,0)	-	-	-	-	-	-
14523330	Pöhl	W	58	100	12	20,7	48	80,0	-	-	-	-	-	-
14523340	Reichenbach im Vogtland, Stadt	G	648	100	385	59,4	-	-	-	-	-	-	3	(0,5)
14523340	Reichenbach im Vogtland, Stadt	W	5.037	100	2.252	44,7	-	-	-	-	-	-	22	0,4
14523360	Rodewisch, Stadt	G	98	100	47	48,0	-	-	-	-	-	-	-	-
14523360	Rodewisch, Stadt	W	762	100	302	39,6	-	-	-	-	-	-	-	-
14523365	Rosenbach/Vogtl.	G	36	100	3	(8,3)	31	81,6	-	-	-	-	3	(8,3)
14523365	Rosenbach/Vogtl.	W	236	100	5	(2,1)	197	83,5	-	-	3	(1,3)	3	(1,3)
14523370	Schöneck/Vogtl., Stadt	G	19	100	18	85,7	-	-	-	-	-	-	-	-
14523370	Schöneck/Vogtl., Stadt	W	148	100	147	98,0	-	-	-	-	-	-	-	-
14523380	Steinberg	G	10	(100)	10	(100,0)	-	-	-	-	-	-	-	-
14523380	Steinberg	W	121	100	121	100,0	-	-	-	-	-	-	-	-
14523410	Theuma	G	x	x	x	x	x	x	x	x	x	x	x	x
14523410	Theuma	W	x	x	x	x	x	x	x	x	x	x	x	x
14523420	Tirpersdorf	G	x	x	x	x	x	x	x	x	x	x	x	x
14523420	Tirpersdorf	W	x	x	x	x	x	x	x	x	x	x	x	x
14523430	Treuen, Stadt	G	93	100	87	95,6	-	-	3	(3,2)	-	-	-	-
14523430	Treuen, Stadt	W	577	100	567	97,9	4	(0,7)	3	(0,5)	5	(0,9)	-	-
14523440	Triebel/Vogtl.	G	14	100	11	(100,0)	-	-	-	-	-	-	-	-
14523440	Triebel/Vogtl.	W	80	100	68	90,7	7	(8,8)	-	-	-	-	-	-
14523450	Weischlitz	G	68	100	-	-	16	23,5	3	(4,4)	3	(4,4)	-	-
14523450	Weischlitz	W	506	100	-	-	88	17,4	19	3,8	8	(1,6)	4	(0,8)
14523460	Werda	G	3	(100)	-	-	3	(100,0)	-	-	-	-	-	-
14523460	Werda	W	5	(100)	-	-	5	(100,0)	-	-	-	-	-	-
14524	Zwickau	G	5.627	100	2.763	49,1	96	1,7	14	0,2	12	0,2	72	1,3
14524	Zwickau	W	48.197	100	19.084	39,6	520	1,1	93	0,2	61	0,1	537	1,1
14524010	Bernsdorf	G	3	(100)	3	(100,0)	-	-	-	-	-	-	-	-
14524010	Bernsdorf	W	12	(100)	12	(100,0)	-	-	-	-	-	-	-	-
14524020	Callenberg	G	7	(100)	3	(50,0)	3	(50,0)	-	-	-	-	-	-
14524020	Callenberg	W	13	(100)	8	(66,7)	4	(33,3)	-	-	-	-	-	-
14524030	Crimmitschau, Stadt	G	301	100	76	25,2	5	(1,7)	-	-	3	(1,0)	-	-
14524030	Crimmitschau, Stadt	W	2.748	100	364	13,2	13	0,5	8	(0,3)	9	(0,3)	8	(0,3)
14524040	Crinitzberg	G	x	x	x	x	x	x	x	x	x	x	x	x
14524040	Crinitzberg	W	x	x	x	x	x	x	x	x	x	x	x	x
14524050	Dennheritz	G	7	(100)	5	(55,6)	4	(44,4)	-	-	-	-	-	-
14524050	Dennheritz	W	36	100	16	44,4	18	50,0	-	-	-	-	-	-
14524060	Fraureuth	G	93	100	77	82,8	3	(3,2)	-	-	-	-	10	10,8
14524060	Fraureuth	W	725	100	562	77,5	17	2,3	-	-	-	-	107	14,8
14524070	Gersdorf	G	16	100	16	100,0	-	-	-	-	-	-	-	-
14524070	Gersdorf	W	117	100	117	100,0	-	-	-	-	-	-	-	-
14524080	Glauchau, Stadt	G	507	100	324	63,9	3	(0,6)	-	-	4	(0,8)	-	-
14524080	Glauchau, Stadt	W	3.741	100	2.162	57,8	11	0,3	-	-	15	0,4	-	-
14524090	Hartenstein, Stadt	G	28	100	26	89,7	3	(10,7)	-	-	-	-	-	-
14524090	Hartenstein, Stadt	W	168	100	152	90,5	18	10,7	-	-	-	-	-	-
14524100	Hartmannsdorf b. Kirchberg	G	-	-	3	(100,0)	-	-	-	-	-	-	-	-
14524100	Hartmannsdorf b. Kirchberg	W	11	(100)	3	(23,1)	-	-	-	-	-	-	-	-
14524110	Hirschfeld	G	4	(100)	-	-	3	(100,0)	-	-	-	-	-	-
14524110	Hirschfeld	W	24	100	-	-	20	87,0	-	-	-	-	3	(12,5)
14524120	Hohenstein-Ernstthal, Stadt	G	328	100	76	23,2	3	(0,9)	-	-	-	-	-	-
14524120	Hohenstein-Ernstthal, Stadt	W	3.001	100	559	18,6	24	0,8	-	-	-	-	-	-
14524130	Kirchberg, Stadt	G	80	100	21	26,3	-	-	-	-	-	-	12	15,0
14524130	Kirchberg, Stadt	W	759	100	141	18,6	14	1,8	-	-	-	-	12	1,6
14524140	Langenbernsdorf	G	15	100	3	(25,0)	6	(50,0)	-	-	-	-	-	-
14524140	Langenbernsdorf	W	53	100	11	20,8	34	64,2	-	-	-	-	7	(13,2)
14524150	Langenweißbach	G	14	100	11	(100,0)	-	-	-	-	-	-	-	-
14524150	Langenweißbach	W	78	100	62	83,8	12	15,4	-	-	-	-	-	-
14524160	Lichtenstein/Sa., Stadt	G	255	100	65	25,5	-	-	-	-	-	-	-	-
14524160	Lichtenstein/Sa., Stadt	W	2.152	100	411	19,1	-	-	-	-	-	-	-	-
14524170	Lichtentanne	G	50	100	48	100,0	-	-	-	-	-	-	-	-
14524170	Lichtentanne	W	372	100	368	99,2	3	(0,8)	-	-	-	-	-	-
14524180	Limbach-Oberfrohna, Stadt	G	366	100	188	51,4	-	-	-	-	-	-	30	8,2
14524180	Limbach-Oberfrohna, Stadt	W	3.188	100	1.398	43,9	8	(0,3)	-	-	-	-	274	8,6
14524190	Meerane, Stadt	G	345	100	170	49,3	27	7,8	3	(0,9)	-	-	-	-

AGS	Kreisfreie Stadt Gemeinde Landkreis Land	Merkmal	Insgesamt absolut	Insgesamt in %	Gas absolut	Gas in %	Heizöl absolut	Heizöl in %	Holz, Holzpellets absolut	Holz, Holzpellets in %	Kohle absolut	Kohle in %	Sonstige absolut	Sonstige in %
14524190	Meerane, Stadt	W	2.684	100	863	32,2	186	6,9	18	0,7	8	(0,3)	-	-
14524200	Mülsen	G	49	100	48	94,1	3	(6,1)	-	-	-	-	-	-
14524200	Mülsen	W	246	100	230	93,5	17	6,9	-	-	-	-	-	-
14524210	Neukirchen/Pleiße	G	35	100	31	83,8	-	-	-	-	-	-	-	-
14524210	Neukirchen/Pleiße	W	239	100	213	89,1	-	-	-	-	-	-	-	-
14524220	Niederfrohna	G	5	(100)	5	(100,0)	-	-	-	-	-	-	-	-
14524220	Niederfrohna	W	39	100	39	100,0	-	-	-	-	-	-	-	-
14524230	Oberlungwitz, Stadt	G	87	100	36	41,4	-	-	-	-	-	-	-	-
14524230	Oberlungwitz, Stadt	W	644	100	150	23,3	-	-	-	-	-	-	-	-
14524240	Oberwiera	G	7	(100)	4	(40,0)	-	-	-	-	-	-	-	-
14524240	Oberwiera	W	35	100	13	37,1	4	(11,4)	-	-	-	-	-	-
14524250	Reinsdorf	G	74	100	9	(12,2)	5	(6,8)	-	-	-	-	-	-
14524250	Reinsdorf	W	531	100	37	7,0	10	1,9	-	-	-	-	-	-
14524260	Remse	G	14	100	4	(25,0)	11	(68,8)	-	-	3	(21,4)	-	-
14524260	Remse	W	85	100	24	28,2	59	69,4	-	-	7	(8,2)	-	-
14524270	Schönberg	G	6	(100)	-	-	6	(100,0)	-	-	-	-	-	-
14524270	Schönberg	W	19	100	-	-	19	100,0	-	-	-	-	-	-
14524280	St. Egidien	G	70	100	70	100,0	-	-	-	-	-	-	-	-
14524280	St. Egidien	W	411	100	411	100,0	-	-	-	-	-	-	-	-
14524290	Waldenburg, Stadt	G	62	100	58	90,6	3	(4,8)	-	-	3	(4,8)	-	-
14524290	Waldenburg, Stadt	W	347	100	334	96,3	5	(1,4)	-	-	4	(1,2)	-	-
14524300	Werdau, Stadt	G	397	100	229	57,7	-	-	3	(0,8)	-	-	-	-
14524300	Werdau, Stadt	W	2.936	100	1.239	42,2	-	-	15	0,5	20	0,7	-	-
14524310	Wildenfels, Stadt	G	11	(100)	11	(100,0)	-	-	-	-	-	-	-	-
14524310	Wildenfels, Stadt	W	46	100	46	100,0	-	-	-	-	-	-	-	-
14524320	Wilkau-Haßlau, Stadt	G	256	100	255	98,5	-	-	-	-	-	-	3	(1,2)
14524320	Wilkau-Haßlau, Stadt	W	2.028	100	1.987	98,0	-	-	-	-	-	-	11	0,5
14524330	Zwickau, Stadt, Hochschulstadt	G	2.136	100	899	42,1	7	(0,3)	4	(0,2)	-	-	14	0,7
14524330	Zwickau, Stadt, Hochschulstadt	W	20.715	100	7.152	34,5	28	0,1	52	0,3	-	-	112	0,5
14625	Bautzen	G	5.384	100	2.328	43,2	97	1,8	24	0,4	39	0,7	45	0,8
14625	Bautzen	W	43.509	100	13.625	31,3	482	1,1	69	0,2	165	0,4	161	0,4
14625010	Arnsdorf	G	45	100	36	73,5	-	-	-	-	-	-	3	(6,7)
14625010	Arnsdorf	W	306	100	267	87,3	3	(1,0)	-	-	-	-	3	(1,0)
14625020	Bautzen, Stadt	G	1.113	100	492	44,2	6	(0,5)	3	(0,3)	3	(0,3)	-	-
14625020	Bautzen, Stadt	W	10.671	100	3.628	34,0	20	0,2	9	(0,1)	23	0,2	3	-
14625030	Bernsdorf, Stadt	G	56	100	22	39,3	3	(5,4)	-	-	-	-	-	-
14625030	Bernsdorf, Stadt	W	508	100	183	36,0	4	(0,8)	-	-	-	-	-	-
14625040	Bischofswerda, Stadt	G	295	100	141	47,8	-	-	-	-	-	-	-	-
14625040	Bischofswerda, Stadt	W	2.303	100	960	41,7	-	-	-	-	-	-	-	-
14625060	Burkau	G	3	(100)	3	(50,0)	3	(50,0)	-	-	-	-	-	-
14625060	Burkau	W	12	(100)	10	(71,4)	4	(28,6)	-	-	-	-	-	-
14625080	Crostitz	G	x	x	x	x	x	x	x	x	x	x	x	x
14625080	Crostitz	W	x	x	x	x	x	x	x	x	x	x	x	x
14625090	Cunewalde	G	69	100	18	26,1	-	-	-	-	-	-	16	23,2
14625090	Cunewalde	W	483	100	94	19,5	11	2,3	-	-	-	-	65	13,5
14625100	Demitz-Thumitz	G	54	100	50	89,3	-	-	-	-	3	(5,6)	-	-
14625100	Demitz-Thumitz	W	271	100	245	90,4	6	(2,2)	-	-	13	4,8	-	-
14625110	Doberschau-Gaußig	G	10	(100)	10	(76,9)	-	-	-	-	-	-	4	(33,3)
14625110	Doberschau-Gaußig	W	117	100	57	48,7	22	18,8	-	-	-	-	17	14,5
14625120	Elsterheide	G	3	(100)	-	-	-	-	-	-	-	-	3	(100,0)
14625120	Elsterheide	W	11	(100)	-	-	-	-	-	-	-	-	11	(100,0)
14625130	Elstra, Stadt	G	24	100	12	48,0	-	-	-	-	-	-	-	-
14625130	Elstra, Stadt	W	136	100	77	56,6	-	-	-	-	-	-	-	-
14625140	Frankenthal	G	x	x	x	x	x	x	x	x	x	x	x	x
14625140	Frankenthal	W	x	x	x	x	x	x	x	x	x	x	x	x
14625150	Göda	G	9	(100)	3	(25,0)	5	(62,5)	-	-	-	-	-	-
14625150	Göda	W	50	100	7	(14,0)	27	54,0	-	-	-	-	-	-
14625160	Großdubrau	G	45	100	12	26,7	3	(6,7)	-	-	-	-	-	-
14625160	Großdubrau	W	361	100	94	26,0	13	3,6	-	-	-	-	-	-
14625170	Großharthau	G	10	(100)	4	(50,0)	-	-	-	-	-	-	-	-
14625170	Großharthau	W	26	100	13	56,5	7	(26,9)	-	-	-	-	-	-
14625180	Großnaundorf	G	x	x	x	x	x	x	x	x	x	x	x	x
14625180	Großnaundorf	W	x	x	x	x	x	x	x	x	x	x	x	x
14625190	Großpostwitz/O.L.	G	17	100	17	100,0	-	-	-	-	-	-	-	-
14625190	Großpostwitz/O.L.	W	48	100	48	100,0	-	-	-	-	-	-	-	-
14625200	Großröhrsdorf, Stadt	G	101	100	93	93,9	3	(3,0)	-	-	3	(3,0)	-	-
14625200	Großröhrsdorf, Stadt	W	591	100	557	94,2	11	1,9	-	-	12	2,0	-	-
14625220	Haselbachtal	G	-	-	-	-	-	-	-	-	-	-	-	-
14625220	Haselbachtal	W	4	(100)	-	-	4	(100,0)	-	-	-	-	-	-
14625230	Hochkirch	G	15	100	-	-	-	-	5	(41,7)	7	(38,9)	-	-
14625230	Hochkirch	W	31	100	4	(12,9)	-	-	5	(16,1)	9	(29,0)	3	(9,7)

AGS	Kreisfreie Stadt Gemeinde Landkreis Land	Merkmal	Insgesamt absolut	Insgesamt in %	Gas absolut	Gas in %	Heizöl absolut	Heizöl in %	Holz, Holzpellets absolut	Holz, Holzpellets in %	Kohle absolut	Kohle in %	Sonstige absolut	Sonstige in %
14625240	Hoyerswerda, Stadt	G	1.384	100	379	27,4	-	-	-	-	-	-	-	-
14625240	Hoyerswerda, Stadt	W	13.601	100	2.385	17,5	-	-	-	-	-	-	-	-
14625250	Kamenz, Stadt	G	360	100	10	2,8	9	(2,5)	6	(1,7)	-	-	-	-
14625250	Kamenz, Stadt	W	2.953	100	75	2,5	51	1,7	11	0,4	-	-	-	-
14625270	Königsbrück, Stadt	G	28	100	4	(14,3)	-	-	-	-	-	-	-	-
14625270	Königsbrück, Stadt	W	216	100	18	8,3	-	-	-	-	-	-	-	-
14625280	Königswartha	G	49	100	3	(6,1)	-	-	-	-	-	-	-	-
14625280	Königswartha	W	509	100	12	2,4	4	(0,8)	-	-	-	-	-	-
14625290	Kubschütz	G	9	(100)	-	-	7	(58,3)	3	(25,0)	-	-	3	(23,1)
14625290	Kubschütz	W	39	100	5	(12,8)	32	76,2	3	(7,7)	-	-	3	(7,7)
14625300	Laußnitz	G	-	-	-	-	-	-	-	-	-	-	-	-
14625300	Laußnitz	W	3	(100)	-	-	-	-	-	-	-	-	-	-
14625310	Lauta, Stadt	G	505	100	355	70,3	5	(1,0)	3	(0,6)	4	(0,8)	3	(0,6)
14625310	Lauta, Stadt	W	1.753	100	920	52,5	15	0,9	10	0,6	33	1,9	14	0,8
14625320	Lichtenberg	G	-	-	-	-	-	-	-	-	-	-	-	-
14625320	Lichtenberg	W	14	100	5	(45,5)	-	-	-	-	-	-	-	-
14625330	Lohsa	G	34	100	25	67,6	12	35,3	-	-	-	-	-	-
14625330	Lohsa	W	126	100	58	46,0	71	56,3	-	-	-	-	-	-
14625340	Malschwitz	G	46	100	25	54,3	3	(6,5)	7	(15,2)	8	(17,4)	-	-
14625340	Malschwitz	W	205	100	121	59,0	9	(4,4)	28	13,7	14	6,8	-	-
14625350	Nebelschütz	G	-	-	-	-	-	-	-	-	-	-	-	-
14625350	Nebelschütz	W	-	-	-	-	-	-	-	-	-	-	-	-
14625360	Neschwitz	G	13	(100)	6	(46,2)	3	(20,0)	-	-	5	(33,3)	-	-
14625360	Neschwitz	W	67	100	47	70,1	4	(6,0)	-	-	10	14,9	-	-
14625370	Neukirch	G	3	(100)	3	(100,0)	-	-	-	-	-	-	-	-
14625370	Neukirch	W	9	(100)	9	(100,0)	-	-	-	-	-	-	-	-
14625380	Neukirch/Lausitz	G	83	100	83	100,0	-	-	-	-	-	-	-	-
14625380	Neukirch/Lausitz	W	565	100	565	100,0	-	-	-	-	-	-	-	-
14625390	Obergurig	G	17	100	10	(58,8)	3	(17,6)	-	-	-	-	3	(17,6)
14625390	Obergurig	W	99	100	47	47,5	25	25,3	-	-	-	-	9	(9,1)
14625410	Ohorn	G	3	(100)	3	(100,0)	-	-	-	-	-	-	-	-
14625410	Ohorn	W	9	(100)	9	(100,0)	-	-	-	-	-	-	-	-
14625420	Oßling	G	12	(100)	9	(100,0)	-	-	-	-	-	-	-	-
14625420	Oßling	W	63	100	56	87,5	-	-	-	-	-	-	-	-
14625430	Ottendorf-Okrilla	G	52	100	47	94,0	-	-	-	-	3	(5,8)	-	-
14625430	Ottendorf-Okrilla	W	424	100	393	92,7	3	(0,7)	-	-	12	2,8	-	-
14625440	Panschwitz-Kuckau	G	x	x	x	x	x	x	x	x	x	x	x	x
14625440	Panschwitz-Kuckau	W	x	x	x	x	x	x	x	x	x	x	x	x
14625450	Pulsnitz, Stadt	G	78	100	12	15,4	-	-	-	-	3	(3,8)	-	-
14625450	Pulsnitz, Stadt	W	554	100	54	9,7	-	-	-	-	8	(1,4)	-	-
14625460	Puschwitz	G	x	x	x	x	x	x	x	x	x	x	x	x
14625460	Puschwitz	W	x	x	x	x	x	x	x	x	x	x	x	x
14625470	Räckelwitz	G	x	x	x	x	x	x	x	x	x	x	x	x
14625470	Räckelwitz	W	x	x	x	x	x	x	x	x	x	x	x	x
14625480	Radeberg, Stadt	G	407	100	176	43,2	-	-	-	-	3	(0,7)	3	(0,7)
14625480	Radeberg, Stadt	W	3.521	100	1.069	30,4	-	-	-	-	13	0,4	14	0,4
14625490	Radibor	G	21	100	8	(44,4)	10	(40,0)	-	-	-	-	-	-
14625490	Radibor	W	115	100	31	27,0	57	49,6	-	-	3	(2,6)	-	-
14625500	Ralbitz-Rosenthal	G	5	(100)	5	(100,0)	-	-	-	-	-	-	-	-
14625500	Ralbitz-Rosenthal	W	18	100	18	100,0	-	-	-	-	-	-	-	-
14625510	Rammenau	G	6	(100)	-	-	-	-	-	-	-	-	4	(100,0)
14625510	Rammenau	W	6	(100)	-	-	-	-	-	-	-	-	4	(100,0)
14625525	Schirgiswalde-Kirschau, Stadt	G	65	100	65	100,0	-	-	-	-	-	-	-	-
14625525	Schirgiswalde-Kirschau, Stadt	W	300	100	300	98,0	6	(2,0)	-	-	-	-	-	-
14625530	Schmölln-Putzkau	G	15	100	6	(42,9)	-	-	-	-	-	-	-	-
14625530	Schmölln-Putzkau	W	41	100	28	68,3	3	(7,3)	3	(7,3)	-	-	5	(12,2)
14625550	Schwepnitz	G	32	100	11	34,4	6	(18,8)	-	-	-	-	-	-
14625550	Schwepnitz	W	228	100	62	27,2	23	10,1	-	-	-	-	-	-
14625560	Sohland a. d. Spree	G	54	100	48	92,3	-	-	-	-	4	(7,4)	-	-
14625560	Sohland a. d. Spree	W	269	100	241	89,6	-	-	-	-	18	6,7	-	-
14625570	Spreetal	G	18	100	10	(55,6)	3	(20,0)	-	-	-	-	-	-
14625570	Spreetal	W	72	100	40	55,6	25	34,7	-	-	3	(4,2)	-	-
14625580	Steina	G	x	x	x	x	x	x	x	x	x	x	x	x
14625580	Steina	W	x	x	x	x	x	x	x	x	x	x	x	x
14625590	Steinigtwolmsdorf	G	7	(100)	4	(50,0)	3	(50,0)	-	-	-	-	-	-
14625590	Steinigtwolmsdorf	W	26	100	15	57,7	8	(30,8)	-	-	-	-	3	(11,5)
14625600	Wachau	G	10	(100)	8	(61,5)	-	-	-	-	-	-	-	-
14625600	Wachau	W	59	100	40	67,8	-	-	-	-	-	-	-	-
14625610	Weißenberg, Stadt	G	-	-	-	-	-	-	-	-	-	-	-	-
14625610	Weißenberg, Stadt	W	8	(100)	-	-	3	(42,9)	-	-	-	-	4	(57,1)
14625630	Wilthen, Stadt	G	165	100	80	48,5	-	-	-	-	-	-	-	-
14625630	Wilthen, Stadt	W	1.516	100	584	38,5	-	-	4	(0,3)	-	-	-	-
14625640	Wittichenau, Stadt	G	28	100	29	100,0	-	-	-	-	-	-	-	-

AGS	Kreisfreie Stadt Gemeinde Landkreis Land	Merkmal	Insgesamt absolut	Insgesamt in %	Gas absolut	Gas in %	Heizöl absolut	Heizöl in %	Holz, Holzpellets absolut	Holz, Holzpellets in %	Kohle absolut	Kohle in %	Sonstige absolut	Sonstige in %
14625640	Wittichenau, Stadt	W	191	100	178	93,7	-	-	-	-	-	-	-	-
14626	Görlitz	G	4.982	100	1.833	36,8	81	1,6	14	0,3	201	4,0	46	0,9
14626	Görlitz	W	39.869	100	11.972	30,0	324	0,8	55	0,1	841	2,1	205	0,5
14626010	Bad Muskau, Stadt	G	84	100	78	95,1	3	(3,6)	-	-	3	(3,6)	3	(3,6)
14626010	Bad Muskau, Stadt	W	570	100	548	96,1	5	(0,9)	-	-	12	2,1	5	(0,9)
14626020	Beiersdorf	G	49	100	35	71,4	8	(16,3)	-	-	-	-	7	(14,3)
14626020	Beiersdorf	W	49	100	35	71,4	8	(16,3)	-	-	-	-	7	(14,3)
14626030	Bernstadt a. d. Eigen, Stadt	G	9	(100)	5	(100,0)	-	-	-	-	3	(33,3)	-	-
14626030	Bernstadt a. d. Eigen, Stadt	W	25	100	12	52,2	-	-	-	-	8	(32,0)	-	-
14626050	Bertsdorf-Hörnitz	G	5	(100)	3	(42,9)	-	-	-	-	-	-	-	-
14626050	Bertsdorf-Hörnitz	W	8	(100)	3	(30,0)	-	-	-	-	-	-	-	-
14626060	Boxberg/O.L.	G	59	100	40	67,8	-	-	-	-	-	-	-	-
14626060	Boxberg/O.L.	W	392	100	268	68,4	-	-	-	-	-	-	-	-
14626070	Dürrhennersdorf	G	3	(100)	-	-	-	-	-	-	-	-	-	-
14626070	Dürrhennersdorf	W	28	100	7	(25,0)	-	-	-	-	-	-	-	-
14626085	Ebersbach-Neugersdorf, Stadt	G	319	100	62	19,4	-	-	-	-	19	6,0	-	-
14626085	Ebersbach-Neugersdorf, Stadt	W	2.561	100	307	12,0	-	-	-	-	89	3,5	-	-
14626100	Gablenz	G	-	-	-	-	-	-	-	-	-	-	-	-
14626100	Gablenz	W	4	(100)	4	(100,0)	-	-	-	-	-	-	-	-
14626110	Görlitz, Stadt, Hochschulstadt	G	1.574	100	510	32,4	3	(0,2)	-	-	12	0,8	7	(0,4)
14626110	Görlitz, Stadt, Hochschulstadt	W	14.162	100	3.738	26,4	24	0,2	7	-	67	0,5	43	0,3
14626120	Groß Düben	G	x	x	x	x	x	x	x	x	x	x	x	x
14626120	Groß Düben	W	x	x	x	x	x	x	x	x	x	x	x	x
14626140	Großschönau	G	108	100	11	10,2	-	-	-	-	-	-	-	-
14626140	Großschönau	W	638	100	32	5,0	-	-	-	-	-	-	-	-
14626150	Großschweidnitz	G	5	(100)	4	(100,0)	-	-	-	-	-	-	-	-
14626150	Großschweidnitz	W	35	100	27	79,4	-	-	-	-	-	-	-	-
14626160	Hähnichen	G	7	(100)	-	-	3	(27,3)	3	(33,3)	-	-	-	-
14626160	Hähnichen	W	16	100	3	(21,4)	10	(50,0)	3	(18,8)	-	-	-	-
14626170	Hainewalde	G	3	(100)	-	-	3	(50,0)	-	-	-	-	-	-
14626170	Hainewalde	W	16	100	-	-	15	83,3	-	-	-	-	-	-
14626180	Herrnhut, Stadt	G	13	(100)	9	(64,3)	-	-	-	-	3	(27,3)	3	(20,0)
14626180	Herrnhut, Stadt	W	78	100	67	85,9	-	-	-	-	3	(3,8)	3	(3,8)
14626190	Hohendubrau	G	x	x	x	x	x	x	x	x	x	x	x	x
14626190	Hohendubrau	W	x	x	x	x	x	x	x	x	x	x	x	x
14626200	Horka	G	-	-	-	-	-	-	-	-	-	-	-	-
14626200	Horka	W	4	(100)	4	(100,0)	-	-	-	-	-	-	-	-
14626210	Jonsdorf, Kurort	G	10	(100)	-	-	-	-	-	-	-	-	-	-
14626210	Jonsdorf, Kurort	W	24	100	-	-	-	-	-	-	-	-	-	-
14626230	Kodersdorf	G	43	100	8	(18,6)	32	71,1	-	-	-	-	-	-
14626230	Kodersdorf	W	126	100	33	26,2	64	50,8	-	-	3	(2,4)	-	-
14626240	Königshain	G	-	-	-	-	-	-	-	-	-	-	-	-
14626240	Königshain	W	3	(100)	-	-	-	-	3	(100,0)	-	-	-	-
14626245	Kottmar	G	24	100	17	70,8	3	(12,5)	-	-	6	(25,0)	-	-
14626245	Kottmar	W	105	100	82	78,1	8	(7,6)	-	-	17	16,2	-	-
14626250	Krauschwitz i.d. O.L.	G	10	(100)	10	(100,0)	-	-	-	-	-	-	-	-
14626250	Krauschwitz i.d. O.L.	W	61	100	61	100,0	-	-	-	-	-	-	-	-
14626260	Kreba-Neudorf	G	-	-	-	-	-	-	-	-	-	-	-	-
14626260	Kreba-Neudorf	W	9	(100)	-	-	9	(100,0)	-	-	-	-	-	-
14626270	Lawalde	G	-	-	-	-	-	-	-	-	-	-	-	-
14626270	Lawalde	W	-	-	-	-	-	-	-	-	-	-	-	-
14626280	Leutersdorf	G	31	100	19	67,9	3	(9,7)	-	-	-	-	6	(19,4)
14626280	Leutersdorf	W	139	100	108	77,7	7	(5,0)	-	-	-	-	19	13,7
14626290	Löbau, Stadt	G	404	100	163	40,3	-	-	-	-	8	(2,0)	-	-
14626290	Löbau, Stadt	W	3.255	100	1.156	35,5	-	-	4	(0,1)	8	(0,2)	-	-
14626300	Markersdorf	G	8	(100)	5	(55,6)	4	(44,4)	-	-	-	-	-	-
14626300	Markersdorf	W	49	100	32	65,3	18	36,7	-	-	-	-	-	-
14626310	Mittelherwigsdorf	G	16	100	17	100,0	-	-	-	-	-	-	-	-
14626310	Mittelherwigsdorf	W	74	100	70	100,0	-	-	-	-	-	-	-	-
14626320	Mücka	G	8	(100)	3	(27,3)	3	(50,0)	-	-	3	(25,0)	-	-
14626320	Mücka	W	45	100	7	(15,6)	28	62,2	-	-	4	(8,9)	-	-
14626330	Neißeau	G	4	(100)	-	-	-	-	-	-	3	(100,0)	-	-
14626330	Neißeau	W	11	(100)	-	-	-	-	-	-	4	(44,4)	5	(55,6)
14626350	Neusalza-Spremberg, Stadt	G	12	(100)	12	(100,0)	-	-	-	-	-	-	-	-
14626350	Neusalza-Spremberg, Stadt	W	59	100	59	100,0	-	-	-	-	-	-	-	-
14626370	Niesky, Stadt	G	253	100	56	22,1	-	-	-	-	6	(2,4)	-	-
14626370	Niesky, Stadt	W	1.903	100	264	13,9	-	-	-	-	34	1,8	3	(0,2)
14626390	Oderwitz	G	44	100	44	100,0	-	-	-	-	-	-	-	-
14626390	Oderwitz	W	258	100	258	100,0	-	-	-	-	-	-	-	-
14626400	Olbersdorf	G	165	100	28	17,0	3	(1,8)	-	-	-	-	-	-
14626400	Olbersdorf	W	1.423	100	117	8,2	13	0,9	-	-	-	-	3	(0,2)

AGS	Kreisfreie Stadt Gemeinde Landkreis Land	Merkmal	Insgesamt absolut	Insgesamt in %	Gas absolut	Gas in %	Heizöl absolut	Heizöl in %	Holz, Holzpellets absolut	Holz, Holzpellets in %	Kohle absolut	Kohle in %	Sonstige absolut	Sonstige in %
14626410	Oppach	G	56	100	56	100,0	-	-	-	-	-	-	-	-
14626410	Oppach	W	283	100	283	100,0	-	-	-	-	-	-	-	-
14626420	Ostritz, Stadt	G	57	100	-	-	-	-	-	-	6	(10,5)	-	-
14626420	Ostritz, Stadt	W	337	100	-	-	-	-	-	-	25	7,4	11	3,3
14626430	Oybin	G	3	(100)	3	(100,0)	-	-	-	-	-	-	-	-
14626430	Oybin	W	8	(100)	3	(42,9)	4	(57,1)	-	-	-	-	-	-
14626440	Quitzdorf am See	G	x	x	x	x	x	x	x	x	x	x	x	x
14626440	Quitzdorf am See	W	x	x	x	x	x	x	x	x	x	x	x	x
14626450	Reichenbach/O.L., Stadt	G	61	100	30	49,2	-	-	-	-	-	-	-	-
14626450	Reichenbach/O.L., Stadt	W	475	100	237	49,9	-	-	-	-	5	(1,1)	3	(0,6)
14626460	Rietschen	G	28	100	19	67,9	-	-	-	-	-	-	4	(14,3)
14626460	Rietschen	W	166	100	100	60,2	-	-	-	-	25	15,1	36	21,7
14626470	Rosenbach	G	7	(100)	-	-	-	-	-	-	-	-	3	(50,0)
14626470	Rosenbach	W	46	100	-	-	3	(6,5)	-	-	-	-	4	(8,7)
14626480	Rothenburg/O.L., Stadt	G	67	100	33	49,3	3	(4,5)	-	-	-	-	-	-
14626480	Rothenburg/O.L., Stadt	W	399	100	161	40,4	14	3,5	-	-	-	-	-	-
14626490	Schleife	G	17	100	7	(43,8)	3	(17,6)	-	-	5	(33,3)	-	-
14626490	Schleife	W	102	100	47	46,1	12	11,8	-	-	30	29,4	-	-
14626500	Schönau-Berzdorf a. d. Eigen	G	4	(100)	-	-	4	(57,1)	-	-	3	(42,9)	-	-
14626500	Schönau-Berzdorf a. d. Eigen	W	20	100	-	-	20	87,0	-	-	3	(15,0)	-	-
14626510	Schönbach	G	5	(100)	-	-	-	-	-	-	-	-	4	(57,1)
14626510	Schönbach	W	20	100	-	-	5	(25,0)	-	-	4	(26,7)	9	(40,9)
14626520	Schöpstal	G	3	(100)	-	-	-	-	-	-	-	-	-	-
14626520	Schöpstal	W	3	(100)	-	-	3	(100,0)	-	-	-	-	-	-
14626530	Seifhennersdorf, Stadt	G	82	100	80	94,1	-	-	-	-	-	-	-	-
14626530	Seifhennersdorf, Stadt	W	387	100	363	93,8	-	-	-	-	-	-	-	-
14626560	Trebendorf	G	-	-	-	-	-	-	-	-	-	-	-	-
14626560	Trebendorf	W	3	(100)	3	(100,0)	-	-	-	-	-	-	-	-
14626570	Vierkirchen	G	5	(100)	-	-	5	(100,0)	-	-	-	-	-	-
14626570	Vierkirchen	W	22	100	-	-	22	100,0	-	-	-	-	-	-
14626580	Waldhufen	G	7	(100)	-	-	-	-	-	-	5	(55,6)	-	-
14626580	Waldhufen	W	50	100	4	(8,0)	31	62,0	-	-	14	28,0	-	-
14626590	Weißkeißel	G	3	(100)	-	-	-	-	-	-	-	-	-	-
14626590	Weißkeißel	W	14	100	4	(28,6)	-	-	-	-	-	-	-	-
14626600	Weißwasser/O.L., Stadt	G	585	100	90	15,4	-	-	-	-	-	-	4	(0,7)
14626600	Weißwasser/O.L., Stadt	W	5.829	100	739	12,7	-	-	-	-	7	(0,1)	38	0,7
14626610	Zittau, Stadt, Hochschulstadt	G	719	100	376	52,3	-	-	8	(1,1)	116	16,1	3	(0,4)
14626610	Zittau, Stadt, Hochschulstadt	W	5.581	100	2.726	48,8	-	-	36	0,6	458	8,2	16	0,3
14627	Meißen	G	4.155	100	1.812	43,6	79	1,9	12	0,3	83	2,0	18	0,4
14627	Meißen	W	33.359	100	11.737	35,2	342	1,0	57	0,2	260	0,8	89	0,3
14627010	Coswig, Stadt	G	555	100	68	12,3	-	-	3	(0,5)	3	(0,5)	-	-
14627010	Coswig, Stadt	W	5.528	100	377	6,8	-	-	3	(0,1)	3	(0,1)	-	-
14627020	Diera-Zehren	G	x	x	x	x	x	x	x	x	x	x	x	x
14627020	Diera-Zehren	W	x	x	x	x	x	x	x	x	x	x	x	x
14627030	Ebersbach	G	30	100	27	87,1	-	-	-	-	6	(20,0)	-	-
14627030	Ebersbach	W	130	100	123	96,1	3	(2,3)	-	-	6	(4,6)	-	-
14627040	Glaubitz	G	-	-	3	(100,0)	-	-	-	-	-	-	-	-
14627040	Glaubitz	W	9	(100)	9	(100,0)	-	-	-	-	-	-	-	-
14627050	Gröditz, Stadt	G	304	100	82	27,0	-	-	-	-	-	-	-	-
14627050	Gröditz, Stadt	W	2.489	100	328	13,2	-	-	-	-	-	-	-	-
14627060	Großenhain, Stadt	G	342	100	95	27,8	-	-	3	(0,9)	6	(1,8)	4	(1,2)
14627060	Großenhain, Stadt	W	2.963	100	470	15,9	-	-	3	(0,1)	27	0,9	25	0,8
14627070	Hirschstein	G	5	(100)	-	-	3	(50,0)	-	-	-	-	3	(50,0)
14627070	Hirschstein	W	27	100	-	-	11	40,7	-	-	-	-	18	62,1
14627080	Käbschütztal	G	6	(100)	5	(62,5)	3	(37,5)	-	-	-	-	-	-
14627080	Käbschütztal	W	35	100	33	91,7	3	(8,6)	-	-	-	-	-	-
14627100	Klipphausen	G	21	100	9	(40,9)	-	-	-	-	4	(19,0)	-	-
14627100	Klipphausen	W	132	100	57	43,2	-	-	-	-	28	21,2	-	-
14627110	Lampertswalde	G	8	(100)	-	-	5	(100,0)	-	-	-	-	-	-
14627110	Lampertswalde	W	39	100	12	30,8	25	64,1	-	-	-	-	-	-
14627130	Lommatzsch, Stadt	G	62	100	61	95,3	-	-	-	-	-	-	-	-
14627130	Lommatzsch, Stadt	W	337	100	328	97,6	4	(1,2)	3	(0,9)	-	-	-	-
14627140	Meißen, Stadt	G	691	100	258	37,3	-	-	6	(0,9)	24	3,5	3	(0,4)
14627140	Meißen, Stadt	W	5.250	100	1.760	33,5	-	-	18	0,3	117	2,2	24	0,5
14627150	Moritzburg	G	10	(100)	9	(75,0)	-	-	-	-	-	-	3	(25,0)
14627150	Moritzburg	W	37	100	32	82,1	-	-	-	-	-	-	3	(8,1)
14627170	Niederau	G	32	100	24	77,4	3	(9,4)	5	(15,6)	-	-	-	-
14627170	Niederau	W	163	100	124	76,1	13	8,0	25	15,3	-	-	-	-
14627180	Nossen, Stadt	G	145	100	131	90,3	8	(5,5)	-	-	5	(3,4)	3	(2,1)
14627180	Nossen, Stadt	W	800	100	701	87,6	52	6,5	-	-	21	2,6	11	1,4
14627190	Nünchritz	G	92	100	80	87,0	-	-	-	-	4	(4,3)	-	-

AGS	Kreisfreie Stadt Gemeinde Landkreis Land	Merkmal	Insgesamt absolut	Insgesamt in %	Gas absolut	Gas in %	Heizöl absolut	Heizöl in %	Holz, Holzpellets absolut	Holz, Holzpellets in %	Kohle absolut	Kohle in %	Sonstige absolut	Sonstige in %
14627190	Nünchritz	W	876	100	780	89,0	-	-	-	-	4	(0,5)	-	-
14627200	Priestewitz	G	20	100	4	(20,0)	12	70,6	-	-	-	-	3	(15,0)
14627200	Priestewitz	W	62	100	12	19,4	44	71,0	-	-	-	-	4	(6,5)
14627210	Radebeul, Stadt	G	568	100	553	97,4	5	(0,9)	-	-	4	(0,7)	-	-
14627210	Radebeul, Stadt	W	3.778	100	3.670	97,1	24	0,6	-	-	15	0,4	-	-
14627220	Radeburg, Stadt	G	104	100	107	100,0	-	-	-	-	-	-	-	-
14627220	Radeburg, Stadt	W	995	100	991	100,0	-	-	-	-	-	-	-	-
14627230	Riesa, Stadt	G	933	100	235	25,2	8	(0,9)	3	(0,3)	6	(0,6)	-	-
14627230	Riesa, Stadt	W	8.705	100	1.518	17,4	23	0,3	14	0,2	6	(0,1)	-	-
14627240	Röderaue	G	90	100	-	-	5	(5,6)	-	-	-	-	-	-
14627240	Röderaue	W	359	100	5	(1,4)	9	(2,5)	-	-	7	(1,9)	-	-
14627250	Schönfeld	G	3	(100)	-	-	3	(100,0)	-	-	-	-	-	-
14627250	Schönfeld	W	4	(100)	-	-	4	(100,0)	-	-	-	-	-	-
14627260	Stauchitz	G	12	(100)	-	-	11	(73,3)	-	-	-	-	-	-
14627260	Stauchitz	W	68	100	4	(5,9)	49	72,1	-	-	5	(7,4)	-	-
14627270	Strehla, Stadt	G	53	100	25	47,2	9	(17,0)	-	-	18	34,0	-	-
14627270	Strehla, Stadt	W	248	100	163	65,7	58	23,4	-	-	26	10,5	-	-
14627290	Thiendorf	G	4	(100)	-	-	3	(100,0)	-	-	-	-	3	(42,9)
14627290	Thiendorf	W	15	100	-	-	11	(78,6)	-	-	3	(18,8)	3	(16,7)
14627310	Weinböhla	G	31	100	27	90,0	-	-	-	-	3	(9,7)	-	-
14627310	Weinböhla	W	145	100	141	97,9	-	-	-	-	3	(2,1)	-	-
14627340	Wülknitz	G	7	(100)	3	(100,0)	3	(50,0)	-	-	-	-	-	-
14627340	Wülknitz	W	14	100	11	(68,8)	5	(29,4)	-	-	-	-	-	-
14627360	Zeithain	G	21	100	12	57,1	-	-	-	-	-	-	-	-
14627360	Zeithain	W	152	100	80	52,6	-	-	-	-	-	-	-	-
14628	Sächsische Schweiz-Osterzgebirge	G	4.356	100	2.348	53,9	106	2,4	23	0,5	41	0,9	56	1,3
14628	Sächsische Schweiz-Osterzgebirge	W	32.506	100	13.537	41,6	554	1,7	138	0,4	203	0,6	229	0,7
14628010	Altenberg, Stadt	G	144	100	34	23,6	20	13,9	4	(2,8)	-	-	4	(2,8)
14628010	Altenberg, Stadt	W	873	100	138	15,8	81	9,3	8	(0,9)	-	-	20	2,3
14628020	Bad Gottleuba-Berggießhübel, Stadt	G	69	100	52	75,4	5	(7,2)	-	-	4	(5,8)	6	(8,7)
14628020	Bad Gottleuba-Berggießhübel, Stadt	W	415	100	336	81,0	11	2,7	-	-	8	(1,9)	40	9,6
14628030	Bad Schandau, Stadt	G	35	100	35	100,0	-	-	-	-	-	-	-	-
14628030	Bad Schandau, Stadt	W	213	100	213	100,0	-	-	-	-	-	-	-	-
14628040	Bahretal	G	9	(100)	3	(27,3)	8	(72,7)	-	-	-	-	-	-
14628040	Bahretal	W	55	100	4	(7,3)	51	92,7	-	-	-	-	-	-
14628050	Bannewitz	G	50	100	50	100,0	-	-	-	-	-	-	-	-
14628050	Bannewitz	W	387	100	387	100,0	-	-	-	-	-	-	-	-
14628060	Dippoldiswalde, Stadt	G	252	100	229	90,9	12	4,8	4	(1,6)	-	-	4	(1,6)
14628060	Dippoldiswalde, Stadt	W	1.755	100	1.551	88,4	76	4,3	45	2,6	-	-	60	3,4
14628070	Dohma	G	-	-	-	-	-	-	-	-	3	(100,0)	-	-
14628070	Dohma	W	14	100	11	(61,1)	-	-	-	-	7	(38,9)	-	-
14628080	Dohna, Stadt	G	53	100	49	89,1	-	-	3	(5,7)	3	(5,7)	-	-
14628080	Dohna, Stadt	W	294	100	267	90,8	-	-	6	(2,0)	13	4,4	-	-
14628090	Dorfhain	G	12	(100)	12	(100,0)	-	-	-	-	-	-	-	-
14628090	Dorfhain	W	60	100	60	100,0	-	-	-	-	-	-	-	-
14628100	Dürrröhrsdorf-Dittersbach	G	23	100	21	100,0	3	(13,0)	-	-	-	-	-	-
14628100	Dürrröhrsdorf-Dittersbach	W	216	100	197	91,2	7	(3,2)	-	-	-	-	-	-
14628110	Freital, Stadt	G	1.059	100	480	45,3	-	-	3	(0,3)	-	-	7	(0,7)
14628110	Freital, Stadt	W	7.235	100	1.874	25,9	12	0,2	33	0,5	-	-	7	(0,1)
14628130	Glashütte, Stadt	G	133	100	130	95,6	4	(3,0)	-	-	3	(2,3)	-	-
14628130	Glashütte, Stadt	W	637	100	592	92,9	20	3,1	-	-	24	3,8	-	-
14628140	Gohrisch	G	x	x	x	x	x	x	x	x	x	x	x	x
14628140	Gohrisch	W	x	x	x	x	x	x	x	x	x	x	x	x
14628150	Hartmannsdorf-Reichenau	G	x	x	x	x	x	x	x	x	x	x	x	x
14628150	Hartmannsdorf-Reichenau	W	x	x	x	x	x	x	x	x	x	x	x	x
14628160	Heidenau, Stadt	G	661	100	154	23,3	-	-	-	-	-	-	-	-
14628160	Heidenau, Stadt	W	5.383	100	635	11,8	-	-	-	-	-	-	-	-
14628170	Hermisdorf/Erzgeb.	G	3	(100)	3	(100,0)	-	-	-	-	-	-	-	-
14628170	Hermisdorf/Erzgeb.	W	12	(100)	8	(53,3)	-	-	-	-	7	(46,7)	-	-
14628190	Hohnstein, Stadt	G	16	100	8	(47,1)	6	(31,6)	3	(18,8)	3	(18,8)	3	(18,8)
14628190	Hohnstein, Stadt	W	74	100	37	50,0	21	28,4	3	(4,1)	17	23,0	5	(6,8)
14628205	Klingenberg	G	52	100	37	71,2	11	21,2	-	-	3	(5,8)	3	(5,8)
14628205	Klingenberg	W	397	100	316	79,6	69	17,4	-	-	8	(2,0)	6	(1,5)
14628210	Königstein/Sächs. Schw., Stadt	G	19	100	22	88,0	3	(15,8)	-	-	3	(15,8)	-	-
14628210	Königstein/Sächs. Schw., Stadt	W	136	100	116	85,3	8	(5,9)	-	-	12	8,8	-	-
14628220	Kreischa	G	16	100	13	81,3	-	-	-	-	-	-	-	-
14628220	Kreischa	W	83	100	67	80,7	-	-	-	-	-	-	-	-
14628230	Liebstadt, Stadt	G	10	(100)	-	-	9	(100,0)	-	-	-	-	-	-
14628230	Liebstadt, Stadt	W	39	100	3	(7,7)	35	92,1	-	-	-	-	-	-
14628240	Lohmen	G	23	100	23	100,0	-	-	-	-	-	-	-	-
14628240	Lohmen	W	185	100	185	100,0	-	-	-	-	-	-	-	-

AGS	Kreisfreie Stadt Gemeinde Landkreis Land	Merkmal	Insgesamt absolut	Insgesamt in %	Gas absolut	Gas in %	Heizöl absolut	Heizöl in %	Holz, Holzpellets absolut	Holz, Holzpellets in %	Kohle absolut	Kohle in %	Sonstige absolut	Sonstige in %
14628250	Müglitztal	G	10	(100)	10	(76,9)	-	-	3	(23,1)	-	-	-	-
14628250	Müglitztal	W	48	100	48	94,1	-	-	3	(6,3)	-	-	-	-
14628260	Neustadt in Sachsen, Stadt	G	277	100	142	51,3	15	5,4	-	-	3	(1,1)	3	(1,1)
14628260	Neustadt in Sachsen, Stadt	W	2.334	100	948	40,6	98	4,2	-	-	3	(0,1)	8	(0,3)
14628270	Pirna, Stadt	G	998	100	592	59,3	-	-	-	-	11	1,1	7	(0,7)
14628270	Pirna, Stadt	W	9.483	100	4.191	44,2	-	-	-	-	64	0,7	38	0,4
14628300	Rabenau, Stadt	G	40	100	31	79,5	4	(10,0)	5	(12,5)	-	-	-	-
14628300	Rabenau, Stadt	W	180	100	132	73,3	13	7,2	20	11,1	-	-	-	-
14628310	Rathen, Kurort	G	3	(100)	-	-	-	-	-	-	-	-	-	-
14628310	Rathen, Kurort	W	6	(100)	-	-	-	-	-	-	-	-	-	-
14628320	Rathmannsdorf	G	-	-	-	-	-	-	-	-	-	-	-	-
14628320	Rathmannsdorf	W	5	(100)	-	-	-	-	-	-	-	-	-	-
14628330	Reinhardtsdorf-Schöna	G	3	(100)	-	-	-	-	-	-	-	-	-	-
14628330	Reinhardtsdorf-Schöna	W	7	(100)	-	-	-	-	-	-	3	(100,0)	-	-
14628340	Rosenthal-Bielatal	G	7	(100)	3	(33,3)	-	-	-	-	-	-	3	(33,3)
14628340	Rosenthal-Bielatal	W	25	100	4	(16,0)	8	(32,0)	-	-	3	(12,0)	8	(32,0)
14628360	Sebnitz, Stadt	G	237	100	119	50,2	9	(3,8)	-	-	6	(2,5)	-	-
14628360	Sebnitz, Stadt	W	1.344	100	724	53,9	32	2,4	-	-	25	1,9	-	-
14628370	Stadt Wehlen, Stadt	G	7	(100)	-	-	-	-	-	-	3	(100,0)	-	-
14628370	Stadt Wehlen, Stadt	W	24	100	8	(40,0)	-	-	-	-	12	60,0	-	-
14628380	Stolpen, Stadt	G	19	100	12	66,7	3	(15,8)	7	(36,8)	-	-	-	-
14628380	Stolpen, Stadt	W	43	100	31	73,8	3	(7,0)	7	(16,3)	-	-	-	-
14628390	Struppen	G	3	(100)	3	(100,0)	-	-	-	-	-	-	-	-
14628390	Struppen	W	18	100	18	100,0	-	-	-	-	-	-	-	-
14628400	Tharandt, Stadt	G	14	100	10	(58,8)	-	-	-	-	-	-	3	(23,1)
14628400	Tharandt, Stadt	W	49	100	36	73,5	-	-	-	-	-	-	3	(6,1)
14628410	Wilsdruff, Stadt	G	97	100	78	80,4	3	(3,1)	-	-	-	-	14	14,4
14628410	Wilsdruff, Stadt	W	472	100	408	86,4	13	2,8	15	3,2	3	(0,6)	33	7,0
14729	Leipzig	G	3.840	100	2.363	61,5	73	1,9	32	0,8	65	1,7	103	2,7
14729	Leipzig	W	27.706	100	15.836	57,2	426	1,5	174	0,6	272	1,0	526	1,9
14729010	Bad Lausick, Stadt	G	14	100	9	(50,0)	-	-	-	-	3	(18,8)	-	-
14729010	Bad Lausick, Stadt	W	104	100	68	65,4	6	(5,8)	-	-	8	(7,7)	-	-
14729020	Belgershain	G	x	x	x	x	x	x	x	x	x	x	x	x
14729020	Belgershain	W	x	x	x	x	x	x	x	x	x	x	x	x
14729030	Bennewitz	G	22	100	16	84,2	-	-	4	(18,2)	-	-	-	-
14729030	Bennewitz	W	133	100	108	81,2	10	7,5	15	11,3	-	-	-	-
14729040	Böhlen, Stadt	G	188	100	124	66,0	-	-	10	5,3	-	-	-	-
14729040	Böhlen, Stadt	W	1.148	100	619	53,9	-	-	26	2,3	-	-	-	-
14729050	Borna, Stadt	G	732	100	375	51,2	10	1,4	3	(0,4)	3	(0,4)	17	2,3
14729050	Borna, Stadt	W	5.850	100	2.587	44,2	66	1,1	33	0,6	14	0,2	40	0,7
14729060	Borsdorf	G	65	100	47	72,3	-	-	-	-	-	-	3	(4,6)
14729060	Borsdorf	W	462	100	371	80,3	-	-	-	-	-	-	10	2,2
14729070	Brandis, Stadt	G	110	100	92	83,6	12	10,9	-	-	3	(2,7)	4	(3,6)
14729070	Brandis, Stadt	W	664	100	490	73,8	113	17,0	-	-	6	(0,9)	32	4,8
14729080	Colditz, Stadt	G	144	100	101	70,1	13	9,0	-	-	-	-	-	-
14729080	Colditz, Stadt	W	1.030	100	765	74,3	87	8,4	-	-	3	(0,3)	4	(0,4)
14729100	Elstertrebnitz	G	11	(100)	11	(100,0)	-	-	-	-	-	-	-	-
14729100	Elstertrebnitz	W	22	100	22	100,0	-	-	-	-	-	-	-	-
14729140	Frohburg, Stadt	G	55	100	39	70,9	3	(5,5)	-	-	-	-	15	27,3
14729140	Frohburg, Stadt	W	349	100	237	67,9	9	(2,6)	-	-	-	-	105	30,1
14729150	Geithain, Stadt	G	19	100	4	(21,1)	-	-	-	-	-	-	-	-
14729150	Geithain, Stadt	W	182	100	43	23,6	-	-	-	-	-	-	-	-
14729160	Grimma, Stadt	G	467	100	231	49,5	21	4,5	-	-	35	7,5	6	(1,3)
14729160	Grimma, Stadt	W	3.757	100	1.449	38,6	92	2,4	-	-	94	2,5	21	0,6
14729170	Groitzsch, Stadt	G	61	100	56	88,9	-	-	-	-	-	-	-	-
14729170	Groitzsch, Stadt	W	385	100	341	88,6	-	-	-	-	-	-	-	-
14729190	Großpösna	G	14	100	10	(71,4)	3	(17,6)	3	(18,8)	-	-	-	-
14729190	Großpösna	W	62	100	39	62,9	6	(9,7)	3	(4,8)	16	25,8	-	-
14729220	Kitzscher, Stadt	G	129	100	81	62,8	-	-	-	-	-	-	-	-
14729220	Kitzscher, Stadt	W	901	100	402	44,6	-	-	-	-	-	-	4	(0,4)
14729245	Lossatal	G	44	100	36	78,3	-	-	-	-	4	(9,1)	4	(9,1)
14729245	Lossatal	W	226	100	194	85,8	-	-	-	-	9	(4,0)	23	10,2
14729250	Machern	G	49	100	41	82,0	-	-	-	-	3	(6,1)	-	-
14729250	Machern	W	203	100	130	64,0	-	-	-	-	17	8,4	-	-
14729260	Markkleeberg, Stadt	G	490	100	444	90,6	-	-	3	(0,6)	-	-	25	5,1
14729260	Markkleeberg, Stadt	W	3.732	100	3.445	92,3	-	-	12	0,3	4	(0,1)	144	3,9
14729270	Markranstädt, Stadt	G	178	100	107	60,1	-	-	-	-	-	-	20	11,2
14729270	Markranstädt, Stadt	W	1.202	100	817	68,0	6	(0,5)	-	-	4	(0,3)	116	9,7
14729300	Naunhof, Stadt	G	66	100	66	100,0	-	-	-	-	-	-	-	-
14729300	Naunhof, Stadt	W	478	100	478	100,0	-	-	-	-	-	-	-	-
14729320	Neukieritzsch	G	163	100	54	33,1	5	(3,1)	-	-	-	-	-	-

AGS	Kreisfreie Stadt Gemeinde Landkreis Land	Merkmal	Insgesamt absolut	Insgesamt in %	Gas absolut	Gas in %	Heizöl absolut	Heizöl in %	Holz, Holzpellets absolut	Holz, Holzpellets in %	Kohle absolut	Kohle in %	Sonstige absolut	Sonstige in %
14729320	Neukieritzsch	W	982	100	371	37,8	14	1,4	-	-	-	-	-	-
14729330	Otterwisch	G	-	-	-	-	-	-	-	-	-	-	-	-
14729330	Otterwisch	W	6	(100)	6	(100,0)	-	-	-	-	-	-	-	-
14729340	Parthenstein	G	12	(100)	12	(100,0)	-	-	-	-	-	-	-	-
14729340	Parthenstein	W	50	100	50	100,0	-	-	-	-	-	-	-	-
14729350	Pegau, Stadt	G	53	100	37	69,8	-	-	3	(5,7)	-	-	-	-
14729350	Pegau, Stadt	W	328	100	226	68,9	-	-	10	3,0	-	-	-	-
14729360	Regis-Breitingen, Stadt	G	78	100	63	80,8	-	-	6	(7,7)	-	-	-	-
14729360	Regis-Breitingen, Stadt	W	515	100	398	77,3	6	(1,2)	36	7,0	-	-	17	3,3
14729370	Rötha, Stadt	G	117	100	29	24,8	3	(2,6)	-	-	-	-	14	12,0
14729370	Rötha, Stadt	W	861	100	276	32,1	3	(0,3)	-	-	-	-	14	1,6
14729380	Thallwitz	G	14	100	3	(18,8)	-	-	10	(66,7)	-	-	-	-
14729380	Thallwitz	W	99	100	58	58,6	-	-	40	40,4	-	-	-	-
14729400	Trebsen/Mulde, Stadt	G	34	100	30	90,9	-	-	-	-	-	-	-	-
14729400	Trebsen/Mulde, Stadt	W	186	100	162	87,1	-	-	-	-	-	-	-	-
14729410	Wurzen, Stadt	G	409	100	169	41,3	-	-	-	-	13	3,2	-	-
14729410	Wurzen, Stadt	W	3.217	100	1.247	38,8	-	-	-	-	103	3,2	-	-
14729430	Zwenkau, Stadt	G	107	100	75	70,1	3	(2,8)	-	-	-	-	-	-
14729430	Zwenkau, Stadt	W	568	100	430	75,7	6	(1,1)	6	(1,1)	-	-	-	-
14730	Nordsachsen	G	3.056	100	1.990	65,1	63	2,1	18	0,6	18	0,6	23	0,8
14730	Nordsachsen	W	24.054	100	14.579	60,6	300	1,2	93	0,4	60	0,2	111	0,5
14730010	Arzberg	G	14	100	-	-	3	(23,1)	-	-	7	(53,8)	-	-
14730010	Arzberg	W	62	100	22	35,5	19	30,6	-	-	17	27,4	-	-
14730020	Bad Dübén, Stadt	G	162	100	93	57,4	4	(2,5)	-	-	-	-	4	(2,5)
14730020	Bad Dübén, Stadt	W	1.241	100	622	50,1	28	2,3	-	-	-	-	8	(0,6)
14730030	Beilrode	G	14	100	14	100,0	-	-	-	-	-	-	-	-
14730030	Beilrode	W	95	100	95	100,0	-	-	-	-	-	-	-	-
14730045	Belgern-Schildau, Stadt	G	5	(100)	3	(100,0)	-	-	-	-	-	-	-	-
14730045	Belgern-Schildau, Stadt	W	13	(100)	6	(54,5)	-	-	-	-	-	-	-	-
14730050	Cavertitz	G	3	(100)	-	-	-	-	-	-	-	-	3	(100,0)
14730050	Cavertitz	W	8	(100)	-	-	-	-	-	-	-	-	8	(100,0)
14730060	Dahlen, Stadt	G	24	100	17	77,3	-	-	5	(20,8)	-	-	-	-
14730060	Dahlen, Stadt	W	106	100	88	83,0	3	(2,8)	19	17,9	-	-	-	-
14730070	Delitzsch, Stadt	G	577	100	255	44,2	-	-	-	-	-	-	12	2,1
14730070	Delitzsch, Stadt	W	5.233	100	2.231	42,6	-	-	-	-	-	-	74	1,4
14730080	Doberschütz	G	5	(100)	3	(37,5)	-	-	-	-	-	-	-	-
14730080	Doberschütz	W	21	100	18	78,3	-	-	-	-	-	-	-	-
14730090	Dommitzsch, Stadt	G	32	100	32	100,0	-	-	-	-	-	-	-	-
14730090	Dommitzsch, Stadt	W	206	100	192	94,1	-	-	-	-	-	-	-	-
14730100	Dreiheide	G	x	x	x	x	x	x	x	x	x	x	x	x
14730100	Dreiheide	W	x	x	x	x	x	x	x	x	x	x	x	x
14730110	Eilenburg, Stadt	G	401	100	290	72,3	-	-	-	-	-	-	-	-
14730110	Eilenburg, Stadt	W	3.153	100	2.125	67,4	12	0,4	-	-	6	(0,2)	5	(0,2)
14730120	Elsnig	G	6	(100)	-	-	4	(100,0)	-	-	-	-	-	-
14730120	Elsnig	W	11	(100)	3	(33,3)	6	(66,7)	-	-	-	-	-	-
14730140	Jesewitz	G	7	(100)	7	(100,0)	-	-	-	-	-	-	-	-
14730140	Jesewitz	W	42	100	42	100,0	-	-	-	-	-	-	-	-
14730150	Krostitz	G	7	(100)	3	(33,3)	6	(66,7)	-	-	-	-	-	-
14730150	Krostitz	W	43	100	26	60,5	19	44,2	-	-	-	-	-	-
14730160	Laußig	G	57	100	15	26,3	-	-	-	-	-	-	-	-
14730160	Laußig	W	405	100	78	19,3	-	-	-	-	-	-	-	-
14730170	Liebschützberg	G	6	(100)	3	(42,9)	-	-	-	-	4	(57,1)	-	-
14730170	Liebschützberg	W	16	100	9	(52,9)	-	-	-	-	8	(47,1)	-	-
14730180	Löbnitz	G	3	(100)	3	(100,0)	-	-	-	-	-	-	-	-
14730180	Löbnitz	W	15	100	14	77,8	4	(22,2)	-	-	-	-	-	-
14730190	Mockrehna	G	4	(100)	3	(50,0)	3	(50,0)	-	-	-	-	-	-
14730190	Mockrehna	W	26	100	19	63,3	11	42,3	-	-	-	-	-	-
14730200	Mügeln, Stadt	G	36	100	39	100,0	-	-	-	-	-	-	-	-
14730200	Mügeln, Stadt	W	200	100	192	96,5	-	-	-	-	-	-	-	-
14730210	Naundorf	G	17	100	9	(50,0)	9	(50,0)	-	-	-	-	-	-
14730210	Naundorf	W	103	100	63	61,2	39	37,9	-	-	-	-	-	-
14730230	Oschatz, Stadt	G	354	100	302	85,3	5	(1,4)	-	-	-	-	-	-
14730230	Oschatz, Stadt	W	2.982	100	2.489	83,5	22	0,7	-	-	11	0,4	-	-
14730250	Rackwitz	G	58	100	58	100,0	-	-	-	-	-	-	-	-
14730250	Rackwitz	W	477	100	477	100,0	-	-	-	-	-	-	-	-
14730270	Schkeuditz, Stadt	G	350	100	169	48,3	9	(2,6)	9	(2,6)	3	(0,9)	-	-
14730270	Schkeuditz, Stadt	W	3.031	100	1.330	43,9	52	1,7	75	2,5	14	0,5	14	0,5
14730280	Schönwölkau	G	3	(100)	-	-	3	(100,0)	-	-	-	-	-	-
14730280	Schönwölkau	W	7	(100)	-	-	7	(100,0)	-	-	-	-	-	-
14730300	Taucha, Stadt	G	271	100	261	96,3	-	-	-	-	-	-	-	-
14730300	Taucha, Stadt	W	1.567	100	1.509	96,3	-	-	-	-	-	-	-	-

AGS	Kreisfreie Stadt Gemeinde Landkreis Land	Merkmal	Insgesamt absolut	Insgesamt in %	Gas absolut	Gas in %	Heizöl absolut	Heizöl in %	Holz, Holzpellets absolut	Holz, Holzpellets in %	Kohle absolut	Kohle in %	Sonstige absolut	Sonstige in %
14730310	Torgau, Stadt	G	598	100	388	64,9	6	(1,0)	-	-	-	-	-	-
14730310	Torgau, Stadt	W	4.761	100	2.771	58,2	54	1,1	-	-	-	-	-	-
14730320	Trossin	G	-	-	-	-	-	-	-	-	-	-	-	-
14730320	Trossin	W	3	(100)	-	-	3	(100,0)	-	-	-	-	-	-
14730330	Wermsdorf	G	27	100	21	84,0	-	-	-	-	-	-	-	-
14730330	Wermsdorf	W	126	100	120	96,8	-	-	-	-	-	-	-	-
14730340	Wiedemar	G	15	100	3	(25,0)	6	(46,2)	-	-	-	-	-	-
14730340	Wiedemar	W	67	100	24	35,8	18	26,9	-	-	-	-	-	-
14730360	Zschempllin	G	5	(100)	3	(100,0)	-	-	-	-	-	-	-	-
14730360	Zschempllin	W	34	100	14	41,2	6	(17,6)	-	-	-	-	-	-
14	Freistaat Sachsen	G	77.367	100	33.593	43,4	1.224	1,6	348	0,4	722	0,9	666	0,9
14	Freistaat Sachsen	W	712.778	100	232.616	32,6	7.139	1,0	2.366	0,3	3.505	0,5	3.790	0,5

[Zeichenerklärung](#)

12. Anzahl der Wohnungen je Wohngebäude am 15. Mai 2022 nach Eigentümern und Gemeinden

AGS	Kreisfreie Stadt Gemeinde Landkreis Land	Insgesamt	Natürliche Personen	Wohnungs- unternehmen	Sonstige Eigentumsform
14511000	Chemnitz, Stadt	4,5	2,8	10,3	9,3
14612000	Dresden, Stadt	5,2	3,5	12,0	11,2
14713000	Leipzig, Stadt	5,5	3,9	11,1	10,8
14521	Erzgebirgskreis	2,3	1,8	7,8	5,7
14521010	Amtsberg	1,6	1,6	-	(6,4)
14521020	Annaberg-Buchholz, Stadt	3,4	2,6	9,0	6,9
14521035	Aue-Bad Schlema, Stadt	3,4	2,3	7,8	6,4
14521040	Auerbach	2,3	2,1	4,4	(1,0)
14521060	Bärenstein	2,1	2,0	5,5	(8,5)
14521080	Bockau	1,6	1,6	(2,3)	(2,0)
14521090	Börnichen/Erzgeb.	1,5	1,5	(2,5)	-
14521110	Breitenbrunn/Erzgeb.	2,1	1,8	7,9	7,5
14521120	Burkhardtsdorf	1,8	1,8	5,5	(4,0)
14521130	Crottendorf	1,7	1,6	5,7	(6,2)
14521140	Deutschneudorf	1,6	1,4	5,4	-
14521150	Drebach	1,9	1,6	5,7	7,3
14521160	Ehrenfriedersdorf, Stadt	2,4	1,8	8,7	(5,8)
14521170	Eibenstock, Stadt	2,2	1,9	6,7	4,6
14521180	Elterlein, Stadt	1,8	1,7	5,7	-
14521200	Gelenau/Erzgeb.	2,3	1,8	7,5	(2,7)
14521210	Geyer, Stadt	2,1	1,9	6,0	(17,4)
14521220	Gornau/Erzgeb.	1,7	1,6	7,9	(1,0)
14521230	Gornsdorf	2,1	1,9	8,5	(6,2)
14521240	Großolbersdorf	1,7	1,5	6,6	(1,0)
14521250	Großrückerswalde	1,8	1,6	7,2	-
14521260	Grünhain-Beierfeld, Stadt	2,0	1,8	7,1	(1,0)
14521270	Grünhainichen	1,7	1,6	5,8	4,1
14521280	Heidersdorf	1,5	1,3	5,3	(2,0)
14521290	Hohndorf	2,1	1,9	5,9	5,1
14521310	Jahnsdorf/Erzgeb.	1,6	1,5	6,7	(1,0)
14521320	Johanngeorgenstadt, Stadt	2,9	2,1	9,0	5,6
14521330	Jöhstadt, Stadt	1,7	1,6	(4,2)	(6,1)
14521340	Königswalde	1,6	1,6	-	-
14521355	Lauter-Bernsbach, Stadt	1,9	1,7	5,8	(1,4)
14521370	Lößnitz, Stadt	2,6	1,6	8,7	(1,6)
14521380	Lugau/Erzgeb., Stadt	2,5	1,8	6,2	(6,1)
14521390	Marienberg, Stadt	2,1	1,5	8,6	4,6
14521400	Mildenau	1,5	1,5	(3,7)	(5,7)
14521410	Neukirchen/Erzgeb.	1,9	1,7	4,1	9,1
14521420	Niederdorf	1,9	1,7	6,1	-
14521430	Niederwürschnitz	2,0	1,7	5,2	(3,5)
14521440	Oberwiesenthal, Kurort, Stadt	2,7	2,2	(5,5)	7,9
14521450	Oelsnitz/Erzgeb., Stadt	2,2	1,9	5,0	5,2
14521460	Olbernhau, Stadt	2,2	1,7	7,1	3,5
14521495	Pockau-Lengefeld, Stadt	1,8	1,6	6,9	3,2
14521500	Raschau-Markersbach	2,5	1,8	13,8	7,6
14521510	Scheibenberg, Stadt	2,0	1,8	5,8	(1,0)
14521520	Schlettau, Stadt	2,0	1,9	5,1	-
14521530	Schneeberg, Stadt	2,9	1,8	9,2	3,9
14521540	Schönheide	2,2	1,8	6,7	(8,1)
14521550	Schwarzenberg/Erzgeb., Stadt	3,0	2,2	9,5	9,2
14521560	Sehmatal	2,0	1,8	6,0	3,3
14521570	Seiffen/Erzgeb., Kurort	1,6	1,4	6,8	(1,0)
14521590	Stollberg/Erzgeb., Stadt	2,7	1,8	8,0	3,5
14521600	Stützengrün	1,6	1,6	(4,9)	(1,0)
14521610	Tannenberg	1,5	1,5	(1,0)	-
14521620	Thalheim/Erzgeb., Stadt	2,9	2,0	8,7	3,4
14521630	Thermalbad Wiesenbad	1,8	1,7	(3,7)	4,4

AGS	Kreisfreie Stadt Gemeinde Landkreis Land	Insgesamt	Natürliche Personen	Wohnungs- unternehmen	Sonstige Eigentumsform
14521640	Thum, Stadt	2,0	1,8	6,8	4,5
14521670	Wolkenstein, Stadt	2,0	1,8	6,3	5,9
14521690	Zschopau, Stadt, Motorradstadt	2,9	1,6	7,9	8,1
14521700	Zschorlau	1,8	1,5	7,6	8,2
14521710	Zwönitz, Stadt	2,3	1,7	11,0	1,3
14522	Mittelsachsen	2,2	1,7	7,8	4,7
14522010	Altmittweida	1,5	1,5	(2,0)	(2,3)
14522020	Augustsburg, Stadt	1,9	1,7	5,7	(4,7)
14522035	Bobritzsch-Hilbersdorf	1,6	1,5	6,2	(2,9)
14522050	Brand-Erbisdorf, Stadt	2,7	1,8	8,9	1,9
14522060	Burgstädt, Stadt	2,2	1,9	5,5	4,4
14522070	Claußnitz	1,6	1,5	3,7	(3,9)
14522080	Döbeln, Stadt	2,9	1,9	8,8	6,8
14522090	Dorfchemnitz	1,4	1,3	(4,2)	(1,4)
14522110	Eppendorf	1,8	1,6	6,1	(6,7)
14522120	Erlau	1,3	1,3	(5,9)	(1,4)
14522140	Flöha, Stadt	3,1	1,9	8,7	4,9
14522150	Frankenberg/Sa., Stadt, Garnisonsstadt	2,8	2,0	8,1	6,5
14522170	Frauenstein, Stadt	1,6	1,5	5,1	(1,0)
14522180	Freiberg, Stadt, Universitätsstadt	3,9	2,4	8,9	6,4
14522190	Geringswalde, Stadt	1,9	1,7	4,6	(8,9)
14522200	Großhartmannsdorf	1,4	1,4	(2,3)	(1,0)
14522210	Großschirma, Stadt	1,5	1,5	(5,3)	2,9
14522220	Großweitzschen	1,8	1,4	8,6	5,9
14522230	Hainichen, Stadt	2,0	1,8	7,8	2,0
14522240	Halsbrücke	1,6	1,5	4,8	7,5
14522250	Hartha, Stadt	2,2	1,6	6,4	4,8
14522260	Hartmannsdorf	2,3	2,0	6,9	(1,4)
14522275	Jahnatal	1,5	1,4	5,8	3,7
14522280	Königsfeld	1,4	1,4	(2,0)	(1,0)
14522290	Königshain-Wiederau	1,4	1,4	(4,9)	(5,3)
14522300	Kriebstein	1,5	1,3	5,4	(1,0)
14522310	Leisnig, Stadt	1,9	1,6	6,7	6,4
14522320	Leubsdorf	1,8	1,6	6,3	(2,6)
14522330	Lichtenau	1,4	1,3	5,9	(6,6)
14522340	Lichtenberg/Erzgeb.	1,8	1,7	(9,7)	(3,7)
14522350	Lunzenau, Stadt	1,7	1,5	7,1	(2,7)
14522360	Mittweida, Stadt, Hochschulstadt	3,1	2,2	10,9	4,6
14522380	Mühlau	1,5	1,5	5,0	(1,0)
14522390	Mulda/Sa.	1,8	1,5	7,2	3,5
14522400	Neuhausen/Erzgeb.	1,8	1,6	6,0	(1,5)
14522420	Niederwiesa	1,7	1,5	5,9	3,5
14522430	Oberschöna	1,4	1,3	5,4	(1,8)
14522440	Oederan, Stadt	1,9	1,6	6,7	3,2
14522460	Penig, Stadt	1,9	1,7	7,3	3,4
14522470	Rechenberg-Bienenmühle	1,7	1,6	(8,0)	4,7
14522480	Reinsberg	1,4	1,4	(3,6)	(1,0)
14522490	Rochlitz, Stadt, Stadt des Roten Porphyrs	2,7	1,8	7,5	(14,7)
14522500	Rossau	1,6	1,4	(4,8)	3,2
14522510	Roßwein, Stadt	2,0	1,7	6,2	3,6
14522520	Sayda, Stadt	1,8	1,7	4,4	3,6
14522530	Seelitz	1,4	1,3	(5,2)	-
14522540	Striegistal	1,4	1,3	4,4	(2,7)
14522550	Taura	1,7	1,6	4,3	3,9
14522570	Waldheim, Stadt	2,4	2,0	6,0	5,1
14522580	Wechselburg	1,5	1,3	5,8	(4,4)
14522590	Weißborn/Erzgeb.	2,1	1,9	6,5	(4,2)
14522600	Zettlitz	1,4	1,3	(8,0)	(1,4)
14523	Vogtlandkreis	2,3	1,8	8,6	5,7
14523010	Adorf/Vogtl., Stadt	2,0	1,5	6,9	5,9
14523020	Auerbach/Vogtl., Stadt	2,6	1,8	10,0	5,5
14523030	Bad Brambach	1,4	1,2	6,6	(2,5)

AGS	Kreisfreie Stadt Gemeinde Landkreis Land	Insgesamt	Natürliche Personen	Wohnungs- unternehmen	Sonstige Eigentumsform
14523040	Bad Elster, Stadt	2,5	1,8	10,3	(3,2)
14523050	Bergen	1,4	1,4	-	(1,0)
14523060	Bösenbrunn	1,3	1,3	-	-
14523080	Eichigt	1,3	1,3	(1,0)	(2,0)
14523090	Ellefeld	1,9	1,6	10,2	-
14523100	Elsterberg, Stadt	2,1	1,8	6,2	(3,6)
14523120	Falkenstein/Vogtl., Stadt	2,4	2,2	6,3	4,9
14523130	Grünbach	1,4	1,4	(4,7)	-
14523150	Heinsdorfergrund	1,5	1,4	(4,2)	(10,7)
14523160	Klingenthal, Stadt	2,0	1,6	7,8	3,6
14523170	Lengenfeld, Stadt	1,7	1,6	7,0	4,7
14523190	Limbach	1,4	1,4	-	-
14523200	Markneukirchen, Stadt	1,8	1,6	6,3	3,5
14523230	Mühlental	1,2	1,2	-	(1,0)
14523245	Muldenhammer	1,5	1,4	6,9	-
14523260	Netzschkau, Stadt	1,9	1,7	5,0	(6,7)
14523270	Neuensalz	1,4	1,4	-	2,2
14523280	Neumark	1,6	1,6	6,5	(2,7)
14523290	Neustadt/Vogtl.	1,4	1,3	(9,2)	-
14523300	Oelsnitz/Vogtl., Stadt	2,3	1,8	6,6	8,8
14523310	Pausa-Mühltröf, Stadt	1,5	1,5	(6,3)	(5,7)
14523320	Plauen, Stadt	3,7	2,6	9,8	7,0
14523330	Pöhl	1,8	1,7	(8,3)	(1,8)
14523340	Reichenbach im Vogtland, Stadt	2,8	1,9	7,8	6,6
14523360	Rodewisch, Stadt	2,1	1,7	7,9	6,2
14523365	Rosenbach/Vogtl.	1,6	1,4	6,9	(1,0)
14523370	Schöneck/Vogtl., Stadt	1,8	1,7	7,8	(1,3)
14523380	Steinberg	1,6	1,5	(12,1)	(5,6)
14523410	Theuma	1,3	1,3	-	-
14523420	Tirpersdorf	1,3	1,3	-	(1,0)
14523430	Treuen, Stadt	1,9	1,6	6,3	5,2
14523440	Triebel/Vogtl.	1,4	1,3	5,5	-
14523450	Weischlitz	1,5	1,3	7,7	(1,0)
14523460	Werda	1,3	1,3	(1,0)	-
14524	Zwickau	2,5	2,0	8,6	6,2
14524010	Bernsdorf	1,4	1,4	(2,0)	(3,0)
14524020	Callenberg	1,5	1,4	(1,4)	6,2
14524030	Crimmitschau, Stadt	2,5	2,0	9,2	5,0
14524040	Crinitzberg	1,7	1,6	-	(9,0)
14524050	Dennheritz	1,5	1,4	(5,1)	(1,0)
14524060	Fraureuth	2,0	1,6	7,8	2,3
14524070	Gersdorf	1,9	1,8	7,3	(1,7)
14524080	Glauchau, Stadt	2,5	2,0	7,4	3,7
14524090	Hartenstein, Stadt	1,8	1,7	6,2	(5,2)
14524100	Hartmannsdorf b. Kirchberg	1,6	1,5	-	(2,8)
14524110	Hirschfeld	1,4	1,3	(6,0)	(1,0)
14524120	Hohenstein-Ernstthal, Stadt	2,8	1,9	9,2	9,0
14524130	Kirchberg, Stadt	2,1	1,8	9,6	(1,6)
14524140	Langenbernsdorf	1,3	1,3	3,8	(7,0)
14524150	Langenweißbach	1,7	1,5	5,4	(4,7)
14524160	Lichtenstein/Sa., Stadt	2,5	1,8	8,5	4,4
14524170	Lichtentanne	1,8	1,7	7,5	(1,8)
14524180	Limbach-Oberfrohna, Stadt	2,6	2,1	8,8	6,4
14524190	Meerane, Stadt	2,6	2,0	7,9	3,5
14524200	Mülsen	1,9	1,8	5,0	6,1
14524210	Neukirchen/Pleiße	2,0	1,8	6,8	(6,9)
14524220	Niederfrohna	1,5	1,4	(7,8)	(1,0)
14524230	Oberlungwitz, Stadt	2,0	1,7	7,4	4,7
14524240	Oberwiera	1,3	1,2	(5,0)	-
14524250	Reinsdorf	2,1	1,8	7,2	4,4
14524260	Remse	1,7	1,5	6,4	(7,5)
14524270	Schönberg	1,4	1,3	(2,0)	-
14524280	St. Egidien	2,0	1,6	5,9	(5,6)

AGS	Kreisfreie Stadt Gemeinde Landkreis Land	Insgesamt	Natürliche Personen	Wohnungs- unternehmen	Sonstige Eigentumsform
14524290	Waldenburg, Stadt	1,7	1,5	5,9	(6,0)
14524300	Werdau, Stadt	2,5	2,0	7,5	7,6
14524310	Wildenfels, Stadt	1,7	1,6	4,2	(2,3)
14524320	Wilkau-Haßlau, Stadt	3,0	2,2	8,0	9,3
14524330	Zwickau, Stadt, Hochschulstadt	3,8	2,7	9,8	8,0
14625	Bautzen	2,0	1,5	8,1	5,1
14625010	Arnsdorf	1,7	1,5	6,8	(1,0)
14625020	Bautzen, Stadt	3,7	2,3	9,7	6,2
14625030	Bernsdorf, Stadt	1,8	1,6	9,1	(8,8)
14625040	Bischofswerda, Stadt	2,6	1,8	7,9	8,3
14625060	Burkau	1,3	1,3	(2,7)	-
14625080	Crostitzt	1,2	1,2	-	(1,0)
14625090	Cunewalde	1,7	1,4	7,1	(1,4)
14625100	Demitz-Thumitz	1,7	1,5	5,1	(1,0)
14625110	Doberschau-Gaußig	1,5	1,4	(11,7)	(1,6)
14625120	Elsterheide	1,3	1,3	(2,3)	(1,0)
14625130	Elstra, Stadt	1,4	1,3	5,7	(1,5)
14625140	Frankenthal	1,4	1,4	-	-
14625150	Göda	1,4	1,3	(5,6)	(5,5)
14625160	Großdubrau	1,5	1,3	8,0	-
14625170	Großharthau	1,4	1,4	(2,6)	(2,0)
14625180	Großnaundorf	1,3	1,3	-	-
14625190	Großpostwitz/O.L.	1,6	1,6	2,8	(2,3)
14625200	Großröhrsdorf, Stadt	1,8	1,6	5,9	4,6
14625220	Haselbachtal	1,4	1,4	-	(1,0)
14625230	Hochkirch	1,2	1,2	2,1	-
14625240	Hoyerswerda, Stadt	3,9	1,6	9,9	4,3
14625250	Kamenz, Stadt	2,5	1,8	8,2	6,8
14625270	Königsbrück, Stadt	1,9	1,7	7,9	5,1
14625280	Königswartha	1,9	1,4	10,6	(2,7)
14625290	Kubschütz	1,3	1,3	(4,3)	(1,0)
14625300	Laußnitz	1,3	1,3	-	(1,0)
14625310	Lauta, Stadt	1,8	1,3	3,5	2,9
14625320	Lichtenberg	1,5	1,5	-	-
14625330	Lohsa	1,5	1,4	3,7	(1,0)
14625340	Malschwitz	1,3	1,2	4,5	1,0
14625350	Nebelschütz	1,3	1,3	-	(2,7)
14625360	Neschwitz	1,3	1,3	5,2	-
14625370	Neukirch	1,4	1,4	(2,0)	(1,0)
14625380	Neukirch/Lausitz	1,6	1,3	6,9	2,6
14625390	Obergurig	1,4	1,3	5,9	(1,0)
14625410	Ohorn	1,4	1,3	(2,0)	(17,0)
14625420	Oßling	1,3	1,3	5,3	(1,0)
14625430	Ottendorf-Okrilla	1,5	1,4	8,2	5,7
14625440	Panschwitz-Kuckau	1,4	1,4	-	(1,0)
14625450	Pulsnitz, Stadt	2,0	1,8	7,2	6,9
14625460	Puschwitz	1,7	1,7	-	-
14625470	Räckelwitz	1,2	1,2	-	(4,0)
14625480	Radeberg, Stadt	2,5	1,8	8,7	7,1
14625490	Radibor	1,2	1,2	5,5	(1,0)
14625500	Ralbitz-Rosenthal	1,3	1,2	(2,2)	-
14625510	Rammenau	1,3	1,3	(1,0)	(1,0)
14625525	Schirgiswalde-Kirschau, Stadt	1,6	1,4	4,6	(3,9)
14625530	Schmölln-Putzkau	1,3	1,3	3,2	(1,0)
14625550	Schwepnitz	1,6	1,3	7,3	-
14625560	Sohland a. d. Spree	1,4	1,3	5,0	3,1
14625570	Spreetal	1,4	1,3	4,0	(1,0)
14625580	Steina	1,3	1,3	-	-
14625590	Steinigtwolmsdorf	1,3	1,3	(3,7)	(1,0)
14625600	Wachau	1,5	1,5	(5,9)	(2,0)
14625610	Weißenberg, Stadt	1,3	1,3	-	(4,9)
14625630	Wilthen, Stadt	2,4	1,3	9,3	8,4
14625640	Wittichenau, Stadt	1,5	1,4	6,9	(2,0)

AGS	Kreisfreie Stadt Gemeinde Landkreis Land	Insgesamt	Natürliche Personen	Wohnungs- unternehmen	Sonstige Eigentumsform
14626	Görlitz	2,2	1,7	8,1	5,5
14626010	Bad Muskau, Stadt	2,1	1,6	6,8	4,3
14626020	Beiersdorf	1,2	1,2	1,0	(1,0)
14626030	Bernstadt a. d. Eigen, Stadt	1,5	1,5	(2,8)	(2,8)
14626050	Bertsdorf-Hörnitz	1,2	1,2	(1,0)	(1,0)
14626060	Boxberg/O.L.	1,5	1,2	6,7	3,5
14626070	Dürrhennersdorf	1,5	1,5	(9,3)	(1,5)
14626085	Ebersbach-Neugersdorf, Stadt	2,1	1,5	8,1	5,6
14626100	Gablenz	1,2	1,2	-	(1,5)
14626110	Görlitz, Stadt, Hochschulstadt	4,5	3,3	9,1	8,5
14626120	Groß Düben	1,3	1,3	-	-
14626140	Großschönau	1,8	1,4	5,9	6,1
14626150	Großschweidnitz	1,5	1,5	(7,0)	(2,0)
14626160	Hähnichen	1,2	1,2	(1,7)	-
14626170	Hainewalde	1,3	1,3	(3,0)	-
14626180	Herrnhut, Stadt	1,5	1,3	6,4	4,4
14626190	Hohendubrau	1,3	1,2	-	5,3
14626200	Horka	1,2	1,2	-	-
14626210	Jonsdorf, Kurort	1,3	1,3	(2,4)	(2,0)
14626230	Kodersdorf	1,4	1,3	2,9	(6,0)
14626240	Königshain	1,3	1,3	-	(1,0)
14626245	Kottmar	1,4	1,3	4,4	4,5
14626250	Krauschwitz i.d. O.L.	1,4	1,4	(6,1)	(3,0)
14626260	Kreba-Neudorf	1,2	1,2	-	-
14626270	Lawalde	1,2	1,2	-	(1,0)
14626280	Leutersdorf	1,5	1,4	4,5	(4,3)
14626290	Löbau, Stadt	2,7	1,9	8,1	7,3
14626300	Markersdorf	1,3	1,3	(6,1)	3,4
14626310	Mittelherwigsdorf	1,3	1,3	4,6	(4,4)
14626320	Mücka	1,2	1,1	(5,9)	(1,0)
14626330	Neißeau	1,3	1,2	(1,8)	(2,0)
14626350	Neusalza-Spremberg, Stadt	1,5	1,4	4,9	(4,4)
14626370	Niesky, Stadt	2,0	1,3	7,5	3,7
14626390	Oderwitz	1,5	1,4	5,8	(1,7)
14626400	Olbersdorf	2,5	1,5	8,6	(7,9)
14626410	Oppach	1,6	1,3	5,1	(4,0)
14626420	Ostritz, Stadt	1,7	1,3	6,0	(2,5)
14626430	Oybin	1,5	1,4	(2,0)	(5,0)
14626440	Quitzdorf am See	1,2	1,2	-	(8,0)
14626450	Reichenbach/O.L., Stadt	1,6	1,4	7,8	(6,5)
14626460	Rietschen	1,5	1,3	5,9	(1,5)
14626470	Rosenbach	1,3	1,2	(6,6)	(2,3)
14626480	Rothenburg/O.L., Stadt	1,7	1,4	6,3	2,4
14626490	Schleife	1,4	1,3	6,0	2,1
14626500	Schönau-Berzdorf a. d. Eigen	1,7	1,6	(5,0)	(4,8)
14626510	Schönbach	1,2	1,2	(4,0)	-
14626520	Schöpstal	1,3	1,3	(1,0)	-
14626530	Seiffhennersdorf, Stadt	1,8	1,6	4,8	(5,0)
14626560	Trebendorf	1,2	1,2	-	(1,0)
14626570	Vierkirchen	1,2	1,2	(4,4)	(1,0)
14626580	Waldhufen	1,3	1,2	(7,1)	(1,8)
14626590	Weißkeißel	1,3	1,2	(2,7)	(6,0)
14626600	Weißwasser/O.L., Stadt	3,9	2,1	10,0	6,4
14626610	Zittau, Stadt, Hochschulstadt	3,3	2,5	7,8	7,6
14627	Meißen	2,2	1,7	8,1	5,8
14627010	Coswig, Stadt	3,2	1,9	10,0	6,3
14627020	Diera-Zehren	1,4	1,4	-	(2,2)
14627030	Ebersbach	1,4	1,3	4,3	4,2
14627040	Glaubitz	1,3	1,3	-	(4,5)
14627050	Gröditz, Stadt	2,9	1,5	8,3	(1,0)
14627060	Großenhain, Stadt	2,3	1,7	8,7	7,3
14627070	Hirschstein	1,3	1,3	(5,4)	(1,8)

AGS	Kreisfreie Stadt Gemeinde Landkreis Land	Insgesamt	Natürliche Personen	Wohnungs- unternehmen	Sonstige Eigentumsform
14627080	Käbschütztal	1,6	1,5	(5,8)	(7,8)
14627100	Klipphausen	1,5	1,4	6,3	4,1
14627110	Lampertswalde	1,4	1,3	(4,9)	-
14627130	Lommatzsch, Stadt	2,0	1,8	5,4	(2,8)
14627140	Meißen, Stadt	3,7	2,9	7,8	7,8
14627150	Moritzburg	1,5	1,4	(4,0)	4,8
14627170	Niederau	1,6	1,5	5,2	(1,6)
14627180	Nossen, Stadt	1,8	1,6	5,6	4,1
14627190	Nünchritz	1,9	1,4	9,6	2,7
14627200	Priestewitz	1,5	1,4	3,1	6,1
14627210	Radebeul, Stadt	2,4	2,0	6,7	4,5
14627220	Radeburg, Stadt	2,0	1,5	9,8	2,8
14627230	Riesa, Stadt	3,5	2,2	9,4	8,8
14627240	Röderaue	1,5	1,2	4,0	(1,4)
14627250	Schönfeld	1,3	1,3	(1,0)	(2,0)
14627260	Stauchitz	1,5	1,4	5,7	(1,0)
14627270	Strehla, Stadt	1,7	1,5	4,7	(5,8)
14627290	Thiendorf	1,4	1,4	(2,0)	-
14627310	Weinböhla	1,6	1,6	4,9	8,4
14627340	Wülknitz	1,5	1,4	(2,4)	3,7
14627360	Zeithain	1,9	1,8	7,4	4,4
14628	Sächsische Schweiz-Osterzgebirge	2,2	1,8	7,5	6,1
14628010	Altenberg, Stadt	1,8	1,5	6,4	2,9
14628020	Bad Gottleuba-Berggießhübel, Stadt	1,8	1,5	6,1	3,6
14628030	Bad Schandau, Stadt	2,2	2,0	6,1	7,3
14628040	Bahretal	1,6	1,5	(6,1)	-
14628050	Bannewitz	1,9	1,7	7,8	4,8
14628060	Dippoldiswalde, Stadt	2,0	1,6	7,0	8,0
14628070	Dohma	1,7	1,6	-	(2,0)
14628080	Dohna, Stadt	1,8	1,6	5,8	(10,7)
14628090	Dorfhain	1,6	1,4	5,0	(1,0)
14628100	Dürrröhrsdorf-Dittersbach	1,6	1,5	9,6	(1,4)
14628110	Freital, Stadt	2,8	2,1	6,9	7,5
14628130	Glashütte, Stadt	1,8	1,6	4,8	3,0
14628140	Gohrisch	1,6	1,6	-	(3,1)
14628150	Hartmannsdorf-Reichenau	1,4	1,4	-	(1,0)
14628160	Heidenau, Stadt	4,5	2,8	8,2	7,3
14628170	Hermisdorf/Erzgeb.	1,6	1,4	(2,0)	(4,0)
14628190	Hohnstein, Stadt	1,5	1,5	4,6	(3,6)
14628205	Klingenberg	1,7	1,5	7,6	3,9
14628210	Königstein/Sächs. Schw., Stadt	2,2	2,0	7,5	3,6
14628220	Kreischa	1,7	1,7	5,3	(9,3)
14628230	Liebstadt, Stadt	1,4	1,4	(4,2)	(1,0)
14628240	Lohmen	1,7	1,5	8,1	-
14628250	Müglitztal	1,6	1,5	(5,4)	(4,2)
14628260	Neustadt in Sachsen, Stadt	2,4	1,7	8,4	5,2
14628270	Pirna, Stadt	3,4	2,2	9,5	6,9
14628300	Rabenau, Stadt	1,8	1,7	4,7	(4,3)
14628310	Rathen, Kurort	1,7	1,7	(1,0)	(2,0)
14628320	Rathmannsdorf	1,9	1,9	-	-
14628330	Reinhardtsdorf-Schöna	1,5	1,5	(2,0)	-
14628340	Rosenthal-Bielatal	1,4	1,3	(3,6)	(1,8)
14628360	Sebnitz, Stadt	2,2	1,7	5,7	7,7
14628370	Stadt Wehlen, Stadt	1,7	1,7	(3,4)	(1,0)
14628380	Stolpen, Stadt	1,6	1,6	2,3	3,8
14628390	Struppen	1,5	1,4	(6,0)	(2,5)
14628400	Tharandt, Stadt	1,8	1,7	3,6	12,3
14628410	Wilsdruff, Stadt	1,9	1,7	4,9	7,5
14729	Leipzig	1,9	1,6	7,3	5,0
14729010	Bad Lausick, Stadt	1,8	1,7	7,4	6,9
14729020	Belgershain	1,5	1,5	-	-
14729030	Bennewitz	1,5	1,4	6,0	5,9

AGS	Kreisfreie Stadt Gemeinde Landkreis Land	Insgesamt	Natürliche Personen	Wohnungs- unternehmen	Sonstige Eigentumsform
14729040	Böhlen, Stadt	2,8	2,3	6,2	(4,8)
14729050	Borna, Stadt	3,0	1,8	8,0	4,2
14729060	Borsdorf	2,0	1,8	7,2	(6,9)
14729070	Brandis, Stadt	1,6	1,4	6,1	2,5
14729080	Colditz, Stadt	1,8	1,5	7,2	(4,5)
14729100	Elstertrebnitz	1,2	1,2	(1,4)	-
14729140	Froburg, Stadt	1,5	1,3	6,3	4,7
14729150	Geithain, Stadt	2,0	1,9	9,6	3,2
14729160	Grimma, Stadt	1,9	1,5	8,1	4,3
14729170	Groitzsch, Stadt	1,9	1,7	6,4	4,6
14729190	Großpösna	1,2	1,2	4,6	2,3
14729220	Kitzscher, Stadt	2,2	1,5	7,0	4,8
14729245	Lossatal	1,4	1,3	5,3	(6,0)
14729250	Machern	1,5	1,5	4,1	(3,3)
14729260	Markkleeberg, Stadt	2,6	2,0	7,6	6,1
14729270	Markranstädt, Stadt	1,8	1,6	6,8	7,5
14729300	Naunhof, Stadt	1,7	1,5	7,3	5,9
14729320	Neukieritzsch	2,5	2,0	6,1	5,3
14729330	Otterwisch	1,3	1,3	-	(1,0)
14729340	Parthenstein	1,2	1,2	4,2	(1,8)
14729350	Pegau, Stadt	1,8	1,6	6,2	4,7
14729360	Regis-Breitungen, Stadt	2,1	1,6	6,7	6,0
14729370	Rötha, Stadt	2,0	1,6	7,5	4,1
14729380	Thallwitz	1,4	1,4	7,2	(3,0)
14729400	Trebsen/Mulde, Stadt	1,5	1,4	5,5	1,0
14729410	Wurzen, Stadt	2,8	2,1	8,0	6,8
14729430	Zwenkau, Stadt	1,9	1,7	5,3	(9,0)
14730	Nordsachsen	2,0	1,6	7,9	5,5
14730010	Arzberg	1,4	1,2	4,4	6,1
14730020	Bad Dübén, Stadt	2,1	1,5	7,7	8,8
14730030	Beilrode	1,5	1,3	6,9	7,2
14730045	Belgern-Schildau, Stadt	1,4	1,4	(1,8)	3,6
14730050	Cavertitz	1,3	1,3	(2,0)	(1,3)
14730060	Dahlen, Stadt	1,5	1,4	4,6	(1,8)
14730070	Delitzsch, Stadt	2,8	1,9	9,1	7,3
14730080	Doberschütz	1,3	1,2	(4,2)	2,4
14730090	Dommitzsch, Stadt	1,5	1,3	6,4	(4,4)
14730100	Dreiheide	1,2	1,2	-	(1,0)
14730110	Eilenburg, Stadt	2,9	2,1	7,9	8,6
14730120	Elsnig	1,3	1,3	(1,5)	(1,0)
14730140	Jesewitz	1,2	1,2	(6,0)	(5,4)
14730150	Krostitz	1,5	1,4	(6,1)	1,8
14730160	Laußig	1,6	1,2	7,3	5,7
14730170	Liebschützberg	1,4	1,3	(1,5)	2,8
14730180	Löbnitz	1,4	1,3	(3,0)	-
14730190	Mockrehna	1,4	1,3	(6,5)	6,4
14730200	Mügeln, Stadt	1,7	1,5	5,6	5,3
14730210	Naundorf	1,5	1,3	6,2	(5,4)
14730230	Oschatz, Stadt	2,6	1,7	8,5	7,3
14730250	Rackwitz	2,0	1,7	8,2	8,5
14730270	Schkeuditz, Stadt	2,2	1,6	8,7	3,9
14730280	Schönwölkau	1,4	1,4	(1,0)	2,7
14730300	Taucha, Stadt	2,1	1,8	5,8	5,1
14730310	Torgau, Stadt	2,8	1,9	8,0	5,9
14730320	Trossin	1,3	1,2	-	(1,0)
14730330	Wermsdorf	1,5	1,4	4,7	2,6
14730340	Wiedemar	1,5	1,4	4,5	(1,5)
14730360	Zschepplin	1,4	1,3	(6,8)	(5,9)
14	Freistaat Sachsen	2,7	2,0	9,3	7,1

[Zeichenerklärung](#)

13. Durchschnittliche Wohnfläche je Wohnung am 15. Mai 2022 nach Eigentümern und Gemeinden

AGS	Kreisfreie Stadt Gemeinde Landkreis Land	Insgesamt	Natürliche Personen	Wohnungs- unternehmen	Sonstige Eigentumsform
14511000	Chemnitz, Stadt	71,3	82,6	60,3	68,0
14612000	Dresden, Stadt	71,2	81,8	58,9	65,7
14713000	Leipzig, Stadt	72,1	80,7	60,6	71,2
14521	Erzgebirgskreis	80,3	88,2	57,9	64,6
14521010	Amtsberg	93,3	93,9	70,7	71,6
14521020	Annaberg-Buchholz, Stadt	72,3	79,6	57,0	60,7
14521035	Aue-Bad Schlema, Stadt	73,1	84,8	58,1	63,7
14521040	Auerbach	77,7	80,5	62,8	138,6
14521060	Bärenstein	82,0	83,9	66,1	59,0
14521080	Bockau	87,2	87,6	57,9	82,6
14521090	Börnichen/Erzgeb.	95,3	96,4	62,1	-
14521110	Breitenbrunn/Erzgeb.	84,0	89,1	60,0	61,7
14521120	Burkhardtsdorf	86,4	87,6	56,8	82,1
14521130	Crottendorf	86,1	88,5	58,8	61,0
14521140	Deutschnendorf	89,9	95,3	56,9	64,4
14521150	Drebach	85,2	89,8	59,1	64,9
14521160	Ehrenfriedersdorf, Stadt	78,0	88,0	56,7	89,9
14521170	Eibenstock, Stadt	82,0	85,8	60,6	66,9
14521180	Elterlein, Stadt	87,8	90,2	58,9	98,5
14521200	Gelenau/Erzgeb.	80,9	89,9	57,9	69,8
14521210	Geyer, Stadt	79,7	83,9	59,9	58,0
14521220	Gornau/Erzgeb.	94,6	97,3	61,5	90,4
14521230	Gornsdorf	82,3	85,6	58,9	56,8
14521240	Großolbersdorf	87,9	92,2	59,8	79,2
14521250	Großrückerswalde	86,1	90,9	61,1	-
14521260	Grünhain-Beierfeld, Stadt	81,9	86,3	56,9	38,0
14521270	Grünhainichen	88,8	93,5	59,7	66,5
14521280	Heidersdorf	93,3	100,5	61,3	71,1
14521290	Hohndorf	84,0	86,5	62,2	70,7
14521310	Jahnsdorf/Erzgeb.	93,0	96,1	57,5	64,6
14521320	Johanngeorgenstadt, Stadt	74,3	83,3	57,1	63,1
14521330	Jöhstadt, Stadt	83,5	84,7	47,7	63,9
14521340	Königswalde	92,3	92,3	-	-
14521355	Lauter-Bernsbach, Stadt	85,8	90,8	54,6	81,9
14521370	Lößnitz, Stadt	74,1	90,5	56,3	88,4
14521380	Lugau/Erzgeb., Stadt	78,6	88,8	59,4	83,9
14521390	Marienberg, Stadt	81,5	92,2	59,2	63,9
14521400	Mildenau	90,4	91,0	65,1	73,7
14521410	Neukirchen/Erzgeb.	87,2	92,4	59,4	53,6
14521420	Niederdorf	90,5	94,1	70,9	79,6
14521430	Niederwürschnitz	83,1	88,5	58,5	72,2
14521440	Oberwiesenthal, Kurort, Stadt	75,1	81,6	62,2	56,2
14521450	Oelsnitz/Erzgeb., Stadt	80,9	85,9	61,0	66,6
14521460	Olbernhau, Stadt	79,7	89,1	58,1	67,0
14521495	Pockau-Lengefeld, Stadt	86,2	91,2	58,7	86,4
14521500	Raschau-Markersbach	79,0	88,5	61,7	58,4
14521510	Scheibenberg, Stadt	84,7	88,2	57,7	104,0
14521520	Schlettau, Stadt	83,1	86,5	54,3	71,6
14521530	Schneeberg, Stadt	75,4	91,6	56,9	87,7
14521540	Schönheide	78,6	83,9	54,9	64,0
14521550	Schwarzenberg/Erzgeb., Stadt	74,5	83,2	57,1	57,6
14521560	Sehmatal	81,0	83,6	55,6	66,7
14521570	Seiffen/Erzgeb., Kurort	86,7	92,3	55,3	140,9
14521590	Stollberg/Erzgeb., Stadt	77,4	90,6	58,0	79,8
14521600	Stützengrün	91,7	92,5	57,4	98,0
14521610	Tannenberg	92,0	92,2	75,4	-
14521620	Thalheim/Erzgeb., Stadt	75,4	85,1	59,9	79,8
14521630	Thermalbad Wiesenbad	84,7	85,9	59,1	66,0

AGS	Kreisfreie Stadt Gemeinde Landkreis Land	Insgesamt	Natürliche Personen	Wohnungs- unternehmen	Sonstige Eigentumsform
14521640	Thum, Stadt	84,9	88,4	56,3	74,3
14521670	Wolkenstein, Stadt	84,8	87,7	60,4	57,2
14521690	Zschopau, Stadt, Motorradstadt	72,0	89,8	57,0	52,9
14521700	Zschorlau	86,9	93,2	56,9	57,7
14521710	Zwönitz, Stadt	80,0	91,7	56,2	89,8
14522	Mittelsachsen	82,1	91,4	57,6	67,8
14522010	Altmittweida	94,2	94,8	71,5	69,8
14522020	Augustsburg, Stadt	88,7	92,8	59,8	80,4
14522035	Bobritzsch-Hilbersdorf	94,4	97,4	58,9	97,3
14522050	Brand-Erbisdorf, Stadt	75,7	91,6	56,1	81,1
14522060	Burgstädt, Stadt	80,8	87,4	58,2	72,7
14522070	Claußnitz	90,9	94,1	61,9	60,5
14522080	Döbeln, Stadt	76,5	90,3	57,4	64,6
14522090	Dorfchemnitz	93,0	94,9	61,8	79,5
14522110	Eppendorf	86,3	91,7	57,9	60,4
14522120	Erlau	102,3	103,9	59,4	80,5
14522140	Flöha, Stadt	74,0	89,4	57,5	72,8
14522150	Frankenberg/Sa., Stadt, Garnisonsstadt	77,1	87,7	58,1	65,1
14522170	Frauenstein, Stadt	92,1	94,4	58,6	108,5
14522180	Freiberg, Stadt, Universitätsstadt	69,7	83,0	57,0	60,5
14522190	Geringswalde, Stadt	84,5	87,4	59,3	60,5
14522200	Großhartmannsdorf	95,3	95,7	62,0	91,1
14522210	Großschirma, Stadt	97,0	97,6	62,0	75,7
14522220	Großweitzschen	94,4	105,1	55,0	71,1
14522230	Hainichen, Stadt	83,1	88,9	56,0	74,5
14522240	Halsbrücke	92,3	96,2	63,2	58,6
14522250	Hartha, Stadt	81,6	94,1	58,2	66,6
14522260	Hartmannsdorf	82,4	86,4	65,6	90,9
14522275	Jahnatal	94,7	98,2	64,0	69,3
14522280	Königsfeld	100,1	100,9	68,1	75,7
14522290	Königshain-Wiederau	97,7	100,1	58,3	61,4
14522300	Kriebstein	91,1	99,0	57,6	84,3
14522310	Leisnig, Stadt	86,6	94,3	58,8	73,3
14522320	Leubsdorf	90,2	93,7	59,0	95,3
14522330	Lichtenau	98,3	100,0	60,0	62,7
14522340	Lichtenberg/Erzgeb.	88,2	90,0	58,4	66,6
14522350	Lunzenau, Stadt	83,9	90,0	55,0	63,1
14522360	Mittweida, Stadt, Hochschulstadt	72,0	80,0	56,2	74,3
14522380	Mühlau	97,8	100,2	56,0	-
14522390	Mulda/Sa.	89,2	95,5	59,7	81,4
14522400	Neuhausen/Erzgeb.	83,5	88,5	58,8	83,5
14522420	Niederwiesa	93,5	97,4	60,8	87,0
14522430	Oberschöna	99,6	103,4	58,4	69,1
14522440	Oederan, Stadt	84,5	93,2	57,4	89,9
14522460	Penig, Stadt	86,1	90,4	59,1	68,1
14522470	Rechenberg-Bienenmühle	85,0	88,3	57,8	62,0
14522480	Reinsberg	96,1	96,6	69,5	97,7
14522490	Rochlitz, Stadt, Stadt des Roten Porphyrs	76,1	89,7	57,3	44,7
14522500	Rossau	92,7	97,5	54,8	59,0
14522510	Roßwein, Stadt	82,6	90,6	57,4	76,2
14522520	Sayda, Stadt	86,1	88,7	61,4	70,2
14522530	Seelitz	100,0	101,1	60,7	153,6
14522540	Striegistal	97,8	100,5	60,5	89,5
14522550	Taura	89,4	92,7	56,9	68,1
14522570	Waldheim, Stadt	79,3	86,9	58,8	66,9
14522580	Wechselburg	96,7	101,9	62,4	94,9
14522590	Weißborn/Erzgeb.	87,2	91,7	62,5	72,0
14522600	Zettlitz	98,9	103,3	57,2	76,8
14523	Vogtlandkreis	80,7	88,8	58,8	69,3
14523010	Adorf/Vogtl., Stadt	80,8	91,6	59,0	61,5
14523020	Auerbach/Vogtl., Stadt	81,1	91,1	63,8	65,5
14523030	Bad Brambach	92,5	97,8	59,4	81,2

AGS	Kreisfreie Stadt Gemeinde Landkreis Land	Insgesamt	Natürliche Personen	Wohnungs- unternehmen	Sonstige Eigentumsform
14523040	Bad Elster, Stadt	75,3	88,3	52,5	75,3
14523050	Bergen	98,5	98,9	-	75,1
14523060	Bösenbrunn	95,5	95,6	-	86,0
14523080	Eichigt	96,6	97,0	62,7	77,9
14523090	Ellefeld	84,4	91,6	48,3	109,5
14523100	Elsterberg, Stadt	81,0	85,6	58,5	74,1
14523120	Falkenstein/Vogtl., Stadt	80,7	83,3	60,7	76,0
14523130	Grünbach	97,2	97,7	66,5	-
14523150	Heinsdorfergrund	99,4	101,8	67,9	52,7
14523160	Klingenthal, Stadt	82,0	88,9	60,6	74,3
14523170	Lengenfeld, Stadt	87,6	91,0	59,1	66,3
14523190	Limbach	95,9	96,0	-	-
14523200	Markneukirchen, Stadt	85,0	88,9	60,7	78,7
14523230	Mühlental	104,4	104,4	-	137,5
14523245	Muldenhammer	90,3	94,5	54,6	118,5
14523260	Netzschkau, Stadt	84,8	87,1	65,3	62,1
14523270	Neuensalz	98,7	98,4	-	104,8
14523280	Neumark	92,9	95,4	57,6	44,6
14523290	Neustadt/Vogtl.	98,3	102,7	59,2	-
14523300	Oelsnitz/Vogtl., Stadt	78,1	87,3	55,6	54,6
14523310	Pausa-Mühltroff, Stadt	90,6	92,1	59,7	43,5
14523320	Plauen, Stadt	73,1	82,4	58,4	69,6
14523330	Pöhl	91,3	92,9	57,3	90,0
14523340	Reichenbach im Vogtland, Stadt	73,7	84,4	57,9	70,6
14523360	Rodewisch, Stadt	81,7	88,4	60,6	66,4
14523365	Rosenbach/Vogtl.	94,8	99,5	58,3	65,3
14523370	Schöneck/Vogtl., Stadt	87,7	90,2	61,8	97,1
14523380	Steinberg	90,0	94,0	59,0	66,3
14523410	Theuma	103,9	103,9	-	-
14523420	Tirpersdorf	98,2	98,2	-	109,3
14523430	Treuen, Stadt	87,3	92,7	58,4	68,0
14523440	Triebel/Vogtl.	95,4	100,0	61,9	-
14523450	Weischlitz	93,4	100,6	57,5	127,2
14523460	Werda	101,3	100,4	223,5	-
14524	Zwickau	79,0	87,3	57,7	66,3
14524010	Bernsdorf	98,6	99,4	68,0	71,8
14524020	Callenberg	94,1	96,0	70,1	62,8
14524030	Crimmitschau, Stadt	78,8	86,8	55,6	67,2
14524040	Crinitzberg	90,0	92,9	-	50,6
14524050	Dennheritz	98,6	100,7	59,1	146,5
14524060	Fraureuth	84,8	94,0	59,5	84,4
14524070	Gersdorf	86,7	88,0	66,3	73,3
14524080	Glauchau, Stadt	78,0	86,1	57,6	75,4
14524090	Hartenstein, Stadt	88,3	91,3	55,6	63,3
14524100	Hartmannsdorf b. Kirchberg	93,7	94,3	85,1	73,2
14524110	Hirschfeld	98,2	100,1	58,0	105,8
14524120	Hohenstein-Ernstthal, Stadt	75,9	87,7	56,3	63,6
14524130	Kirchberg, Stadt	83,8	89,4	57,6	87,6
14524140	Langenbernsdorf	102,1	104,3	64,3	70,8
14524150	Langenweißbach	91,7	95,3	54,4	71,9
14524160	Lichtenstein/Sa., Stadt	76,7	87,5	55,7	84,2
14524170	Lichtentanne	90,3	94,7	57,0	70,6
14524180	Limbach-Oberfrohna, Stadt	79,7	87,1	57,1	70,6
14524190	Meerane, Stadt	75,2	84,1	54,6	73,6
14524200	Mülsen	87,2	88,8	63,6	65,9
14524210	Neukirchen/Pleiße	84,7	88,8	58,1	69,0
14524220	Niederfrohna	97,5	98,9	64,7	58,8
14524230	Oberlungwitz, Stadt	84,7	92,7	58,8	58,3
14524240	Oberwiera	106,4	110,7	61,5	55,7
14524250	Reinsdorf	85,7	90,3	56,8	79,4
14524260	Remse	89,2	93,6	57,9	68,6
14524270	Schönberg	102,5	104,4	64,4	-
14524280	St. Egidien	86,3	95,5	58,9	69,0

AGS	Kreisfreie Stadt Gemeinde Landkreis Land	Insgesamt	Natürliche Personen	Wohnungs- unternehmen	Sonstige Eigentumsform
14524290	Waldenburg, Stadt	89,2	94,8	62,1	66,5
14524300	Werdau, Stadt	78,6	86,0	58,2	61,4
14524310	Wildenfels, Stadt	91,4	92,2	60,3	82,5
14524320	Wilkau-Haßlau, Stadt	74,8	84,9	57,0	54,1
14524330	Zwickau, Stadt, Hochschulstadt	72,3	81,5	58,5	64,6
14625	Bautzen	87,2	98,8	59,1	69,7
14625010	Arnsdorf	94,1	99,6	57,4	247,8
14625020	Bautzen, Stadt	74,0	87,7	59,8	71,7
14625030	Bernsdorf, Stadt	86,2	92,4	54,3	51,7
14625040	Bischofswerda, Stadt	77,3	91,4	57,3	55,3
14625060	Burkau	106,7	107,7	61,0	72,6
14625080	Crostitzwitz	125,1	125,4	-	-
14625090	Cunewalde	89,1	96,6	58,5	98,5
14625100	Demitz-Thumitz	89,4	96,9	58,0	91,3
14625110	Doberschau-Gaußig	98,6	101,1	61,2	78,6
14625120	Elsterheide	114,4	114,6	92,4	145,0
14625130	Elstra, Stadt	97,0	102,9	49,0	90,0
14625140	Frankenthal	99,8	99,8	-	-
14625150	Göda	103,5	106,0	59,0	66,1
14625160	Großdubrau	96,3	105,0	55,9	-
14625170	Großharthau	100,7	101,5	70,2	62,4
14625180	Großnaundorf	106,9	108,2	-	67,8
14625190	Großpostwitz/O.L.	94,2	95,8	57,2	81,8
14625200	Großröhrsdorf, Stadt	90,7	95,6	60,9	66,9
14625220	Haselbachtal	100,6	100,6	87,4	110,5
14625230	Hochkirch	111,0	111,7	88,8	-
14625240	Hoyerswerda, Stadt	71,4	100,4	59,3	76,3
14625250	Kamenz, Stadt	80,3	92,7	56,8	62,0
14625270	Königsbrück, Stadt	87,3	91,3	57,9	67,4
14625280	Königswartha	91,3	103,8	60,5	53,9
14625290	Kubschütz	107,2	108,6	68,2	133,6
14625300	Laußnitz	104,3	104,5	44,0	148,4
14625310	Lauta, Stadt	81,4	94,4	60,7	60,2
14625320	Lichtenberg	95,0	95,8	55,0	-
14625330	Lohsa	98,3	100,2	62,2	95,4
14625340	Malschwitz	101,9	106,0	62,9	98,7
14625350	Nebelschütz	118,5	119,8	-	58,4
14625360	Neschwitz	106,7	109,1	66,5	-
14625370	Neukirch	101,6	101,4	66,1	204,8
14625380	Neukirch/Lausitz	92,1	102,2	58,6	97,0
14625390	Obergurig	102,9	105,8	75,2	-
14625410	Ohorn	102,2	105,0	48,6	68,1
14625420	Oßling	106,0	108,9	63,1	162,1
14625430	Ottendorf-Okrilla	95,7	99,9	61,3	64,4
14625440	Panschwitz-Kuckau	109,3	109,3	-	131,3
14625450	Pulsnitz, Stadt	85,5	91,1	57,9	61,5
14625460	Puschwitz	90,3	90,3	-	-
14625470	Räckelwitz	125,7	127,7	-	83,8
14625480	Radeberg, Stadt	81,4	94,6	57,9	78,0
14625490	Radibor	108,5	113,2	60,5	61,0
14625500	Ralbitz-Rosenthal	120,4	122,1	54,4	-
14625510	Rammenau	108,7	108,9	157,7	56,0
14625525	Schirgiswalde-Kirschau, Stadt	92,9	97,1	58,1	69,6
14625530	Schmölln-Putzkau	97,8	99,1	56,1	129,0
14625550	Schwepnitz	95,1	103,2	58,5	-
14625560	Sohland a. d. Spree	94,6	98,5	57,3	57,4
14625570	Spreeatal	105,3	108,8	65,6	115,4
14625580	Steina	110,4	110,4	-	-
14625590	Steinigtwolmsdorf	98,2	98,5	75,8	160,5
14625600	Wachau	96,1	97,3	62,1	57,6
14625610	Weißenberg, Stadt	102,5	103,9	59,9	57,9
14625630	Wilthen, Stadt	79,1	103,5	59,2	65,2
14625640	Wittichenau, Stadt	108,0	112,0	60,5	75,0

AGS	Kreisfreie Stadt Gemeinde Landkreis Land	Insgesamt	Natürliche Personen	Wohnungs- unternehmen	Sonstige Eigentumsform
14626	Görlitz	83,9	94,5	58,9	69,8
14626010	Bad Muskau, Stadt	84,2	96,8	57,0	69,1
14626020	Beiersdorf	97,2	100,7	65,9	56,9
14626030	Bernstadt a. d. Eigen, Stadt	95,2	95,9	57,4	85,4
14626050	Bertsdorf-Hörnitz	102,7	102,9	76,9	119,0
14626060	Boxberg/O.L.	96,6	106,4	55,8	67,7
14626070	Dürrhennersdorf	93,6	97,7	50,2	45,3
14626085	Ebersbach-Neugersdorf, Stadt	80,0	94,5	55,6	62,6
14626100	Gablenz	109,6	111,0	55,8	51,6
14626110	Görlitz, Stadt, Hochschulstadt	74,1	84,3	60,3	71,9
14626120	Groß Düben	114,1	114,1	-	-
14626140	Großschönau	91,1	101,9	58,3	64,5
14626150	Großschweidnitz	94,2	96,9	58,8	71,8
14626160	Hähnichen	107,6	108,2	87,5	-
14626170	Hainewalde	97,6	98,1	71,2	98,6
14626180	Herrnhut, Stadt	97,2	101,2	64,0	75,3
14626190	Hohendubrau	106,5	109,5	-	68,2
14626200	Horka	107,7	108,0	71,0	92,5
14626210	Jonsdorf, Kurort	102,8	104,8	60,1	74,1
14626230	Kodersdorf	103,0	109,2	62,1	68,4
14626240	Königshain	107,7	108,3	57,3	90,9
14626245	Kottmar	97,9	100,0	58,6	68,0
14626250	Krauschwitz i.d. O.L.	98,3	100,4	57,4	74,2
14626260	Kreba-Neudorf	102,8	104,0	52,6	-
14626270	Lawalde	102,9	103,0	-	72,8
14626280	Leutersdorf	93,5	96,8	62,7	66,0
14626290	Löbau, Stadt	77,0	89,1	58,8	64,5
14626300	Markersdorf	109,7	111,6	58,6	85,3
14626310	Mittelherwigsdorf	100,4	102,7	60,1	70,7
14626320	Mücka	107,9	112,7	59,7	153,3
14626330	Neißeau	104,5	105,4	84,0	64,6
14626350	Neusalza-Spremberg, Stadt	90,9	92,4	66,7	68,7
14626370	Niesky, Stadt	82,9	98,9	57,3	76,9
14626390	Oderwitz	93,9	98,6	54,9	75,1
14626400	Olbersdorf	77,1	95,5	59,8	64,2
14626410	Oppach	85,3	95,7	52,3	66,0
14626420	Ostritz, Stadt	89,0	100,5	59,9	75,3
14626430	Oybin	99,8	101,4	59,3	76,2
14626440	Quitzdorf am See	102,1	105,0	-	52,1
14626450	Reichenbach/O.L., Stadt	93,3	101,8	61,0	54,9
14626460	Rietschen	94,7	100,2	58,5	77,7
14626470	Rosenbach	102,6	103,7	65,1	193,4
14626480	Rothenburg/O.L., Stadt	92,0	98,9	61,5	78,8
14626490	Schleife	98,8	106,1	57,0	62,4
14626500	Schönau-Berzdorf a. d. Eigen	90,3	91,5	50,2	88,6
14626510	Schönbach	104,0	105,9	60,1	-
14626520	Schöpstal	106,4	106,5	98,7	-
14626530	Seiffhennersdorf, Stadt	86,4	93,0	60,5	66,5
14626560	Trebendorf	118,3	118,3	75,0	143,6
14626570	Vierkirchen	105,3	106,7	58,7	82,5
14626580	Waldhufen	103,5	105,6	65,4	76,4
14626590	Weißkeißel	101,8	104,2	58,3	51,9
14626600	Weißwasser/O.L., Stadt	69,7	86,4	58,0	64,2
14626610	Zittau, Stadt, Hochschulstadt	74,0	82,6	58,2	66,6
14627	Meißen	84,2	94,0	58,8	65,2
14627010	Coswig, Stadt	73,7	88,1	58,6	65,9
14627020	Diera-Zehren	98,4	98,7	-	67,0
14627030	Ebersbach	105,9	109,9	63,3	69,9
14627040	Glaubitz	100,3	101,1	60,8	84,1
14627050	Gröditz, Stadt	73,3	96,6	56,6	105,9
14627060	Großenhain, Stadt	83,0	95,3	57,9	61,6
14627070	Hirschstein	104,1	106,1	61,6	62,6

AGS	Kreisfreie Stadt Gemeinde Landkreis Land	Insgesamt	Natürliche Personen	Wohnungs- unternehmen	Sonstige Eigentumsform
14627080	Käbschütztal	96,6	99,3	57,6	67,3
14627100	Klipphausen	101,2	103,2	59,2	69,1
14627110	Lampertswalde	106,0	107,7	58,8	-
14627130	Lommatzsch, Stadt	87,7	92,6	56,4	75,5
14627140	Meißen, Stadt	71,7	78,3	58,8	66,0
14627150	Moritzburg	105,9	107,6	78,9	76,6
14627170	Niederau	95,0	98,8	56,0	81,2
14627180	Nossen, Stadt	87,7	93,3	58,0	62,7
14627190	Nünchritz	85,6	99,0	54,9	78,6
14627200	Priestewitz	103,7	108,5	56,7	69,7
14627210	Radebeul, Stadt	88,8	96,8	62,4	68,4
14627220	Radeburg, Stadt	88,4	98,9	60,0	78,3
14627230	Riesa, Stadt	70,9	82,9	58,8	58,5
14627240	Röderaue	91,9	105,1	54,9	97,2
14627250	Schönfeld	105,9	106,5	79,0	70,6
14627260	Stauchitz	100,3	102,2	63,4	76,2
14627270	Strehla, Stadt	90,4	97,1	57,3	42,5
14627290	Thiendorf	106,2	106,9	70,5	31,1
14627310	Weinböhla	94,3	96,5	57,9	57,9
14627340	Wülknitz	94,8	99,9	62,0	64,0
14627360	Zeithain	86,2	87,6	64,3	63,4
14628	Sächsische Schweiz-Osterzgebirge	82,9	92,2	57,7	65,8
14628010	Altenberg, Stadt	88,4	96,6	57,3	81,2
14628020	Bad Gotttleuba-Berggießhübel, Stadt	88,4	94,8	59,2	69,1
14628030	Bad Schandau, Stadt	81,9	85,8	60,5	63,4
14628040	Bahretal	98,5	101,0	55,1	79,2
14628050	Bannewitz	92,8	95,7	62,0	60,0
14628060	Dippoldiswalde, Stadt	84,6	94,4	58,3	55,2
14628070	Dohma	92,1	92,9	62,6	68,1
14628080	Dohna, Stadt	93,0	97,6	58,1	65,3
14628090	Dorfhain	90,1	92,4	61,8	151,9
14628100	Dürrröhrsdorf-Dittersbach	95,8	100,4	55,1	114,6
14628110	Freital, Stadt	76,3	87,5	57,9	60,7
14628130	Glashütte, Stadt	87,3	93,7	59,5	90,7
14628140	Gohrisch	98,2	98,3	-	87,6
14628150	Hartmannsdorf-Reichenau	98,1	98,1	-	116,5
14628160	Heidenau, Stadt	69,4	84,6	58,1	65,5
14628170	Hermisdorf/Erzgeb.	95,7	99,9	59,2	63,3
14628190	Hohnstein, Stadt	95,0	97,3	61,6	61,2
14628205	Klingenberg	90,5	95,5	58,8	72,9
14628210	Königstein/Sächs. Schw., Stadt	80,8	84,1	58,0	75,9
14628220	Kreischa	95,0	97,0	65,1	69,0
14628230	Liebstadt, Stadt	101,1	103,5	60,1	300,0
14628240	Lohmen	89,6	94,4	56,6	64,4
14628250	Müglitztal	95,9	100,0	60,7	57,7
14628260	Neustadt in Sachsen, Stadt	77,8	90,4	54,3	58,2
14628270	Pirna, Stadt	74,4	88,0	57,0	68,6
14628300	Rabenau, Stadt	90,9	94,1	61,2	66,1
14628310	Rathen, Kurort	103,1	106,7	57,8	53,7
14628320	Rathmannsdorf	86,4	86,9	53,9	-
14628330	Reinhardtsdorf-Schöna	91,5	92,1	51,0	78,1
14628340	Rosenthal-Bielatal	100,5	102,1	65,9	77,0
14628360	Sebnitz, Stadt	79,1	87,3	57,9	66,9
14628370	Stadt Wehlen, Stadt	94,3	95,3	59,2	90,2
14628380	Stolpen, Stadt	94,7	95,8	72,4	68,6
14628390	Struppen	98,5	99,4	57,7	73,8
14628400	Tharandt, Stadt	91,9	94,7	66,4	56,4
14628410	Wilsdruff, Stadt	91,2	94,4	65,7	68,2
14729	Leipzig	87,8	96,2	58,0	68,6
14729010	Bad Lausick, Stadt	90,6	92,7	54,5	64,7
14729020	Belgershain	100,4	100,4	-	84,5
14729030	Bennewitz	96,0	100,0	56,9	55,8

AGS	Kreisfreie Stadt Gemeinde Landkreis Land	Insgesamt	Natürliche Personen	Wohnungs- unternehmen	Sonstige Eigentumsform
14729040	Böhlen, Stadt	74,8	81,9	58,2	68,4
14729050	Borna, Stadt	73,4	92,2	55,7	71,5
14729060	Borsdorf	92,4	96,9	62,0	61,4
14729070	Brandis, Stadt	94,0	100,0	57,9	85,3
14729080	Colditz, Stadt	86,7	95,5	56,8	74,1
14729100	Elstertrebnitz	106,0	107,9	59,6	-
14729140	Froburg, Stadt	96,8	100,6	61,2	66,3
14729150	Geithain, Stadt	86,0	87,9	57,8	62,8
14729160	Grimma, Stadt	86,2	96,6	56,4	80,4
14729170	Groitzsch, Stadt	86,2	89,3	64,1	64,2
14729190	Großpösna	109,7	111,4	64,5	68,1
14729220	Kitzsch, Stadt	78,5	91,6	59,0	57,1
14729245	Lossatal	100,1	104,6	59,0	50,2
14729250	Machern	102,3	104,9	66,2	76,5
14729260	Markkleeberg, Stadt	89,4	102,6	61,6	70,0
14729270	Markranstädt, Stadt	90,5	96,1	61,3	77,4
14729300	Naunhof, Stadt	96,3	101,9	57,4	75,2
14729320	Neukieritzsch	76,5	82,7	56,9	76,4
14729330	Otterwisch	111,9	112,8	56,4	62,9
14729340	Parthenstein	110,1	111,7	63,8	93,4
14729350	Pegau, Stadt	89,6	93,3	60,3	69,6
14729360	Regis-Breitungen, Stadt	81,5	91,3	59,0	57,2
14729370	Rötha, Stadt	85,5	97,2	52,1	75,1
14729380	Thallwitz	101,3	105,4	44,0	77,5
14729400	Trebsen/Mulde, Stadt	94,1	97,2	65,1	109,5
14729410	Wurzen, Stadt	74,9	83,9	57,7	66,3
14729430	Zwenkau, Stadt	89,4	94,2	59,4	55,7
14730	Nordsachsen	86,6	96,7	56,7	65,7
14730010	Arzberg	93,5	100,3	61,8	62,0
14730020	Bad Dübener, Stadt	84,5	98,9	57,8	62,1
14730030	Beilrode	98,0	103,9	55,3	67,4
14730045	Belgern-Schildau, Stadt	99,1	99,7	74,0	66,7
14730050	Cavertitz	103,9	104,2	58,8	111,1
14730060	Dahlen, Stadt	93,3	94,8	65,7	79,9
14730070	Delitzsch, Stadt	76,4	88,7	55,9	65,5
14730080	Doberschütz	106,5	107,6	54,7	82,5
14730090	Dommitzsch, Stadt	95,5	103,1	60,1	75,3
14730100	Dreiheide	113,6	113,9	-	84,6
14730110	Eilenburg, Stadt	74,2	84,3	56,9	59,7
14730120	Elsnig	103,6	104,1	77,5	90,0
14730140	Jesewitz	109,2	112,4	55,1	64,1
14730150	Krostitz	101,3	102,5	48,4	103,1
14730160	Laußig	94,1	106,1	56,6	61,0
14730170	Liebschützberg	103,1	104,6	66,7	78,7
14730180	Löbnitz	105,1	106,0	56,9	-
14730190	Mockrehna	101,2	103,3	42,5	66,0
14730200	Mügeln, Stadt	88,2	92,1	60,9	65,1
14730210	Naundorf	98,4	103,6	58,9	72,8
14730230	Oschatz, Stadt	77,8	91,5	58,4	65,2
14730250	Rackwitz	89,5	98,4	56,7	55,1
14730270	Schkeuditz, Stadt	82,5	95,3	55,7	71,9
14730280	Schönwölkau	100,2	101,3	57,1	69,8
14730300	Taucha, Stadt	87,6	95,7	56,2	59,5
14730310	Torgau, Stadt	76,8	93,6	56,3	58,9
14730320	Trossin	104,6	105,0	64,7	66,8
14730330	Wermsdorf	97,0	99,3	59,5	78,8
14730340	Wiedemar	103,2	104,3	63,1	94,0
14730360	Zschepplin	101,2	103,6	58,2	61,8
14	Freistaat Sachsen	79,1	89,4	59,0	67,8

[Zeichenerklärung](#)

14. Leerstandsquote am 15. Mai 2022 nach Eigentümern und Gemeinden (in Prozent)

AGS	Kreisfreie Stadt Gemeinde Landkreis Land	Insgesamt	Natürliche Personen	Wohnungs- unternehmen	Sonstige Eigentumsform
14511000	Chemnitz, Stadt	10,9	9,2	12,4	16,1
14612000	Dresden, Stadt	4,0	4,2	3,5	5,9
14713000	Leipzig, Stadt	4,4	3,5	5,3	6,8
14521	Erzgebirgskreis	11,8	9,6	18,0	16,5
14521010	Amtsberg	7,3	7,5	(30,0)	-
14521020	Annaberg-Buchholz, Stadt	15,8	13,5	21,1	11,7
14521035	Aue-Bad Schlema, Stadt	17,7	13,3	24,0	11,0
14521040	Auerbach	18,1	15,9	30,3	-
14521060	Bärenstein	9,1	9,6	(3,7)	(8,8)
14521080	Bockau	11,6	11,1	-	(63,6)
14521090	Börnichen/Erzgeb.	9,8	10,3	-	-
14521110	Breitenbrunn/Erzgeb.	14,2	11,2	29,5	16,5
14521120	Burkhardtsdorf	7,3	7,1	(7,8)	(25,0)
14521130	Crottendorf	7,9	7,7	8,8	(9,7)
14521140	Deutschneudorf	15,9	12,6	34,5	(26,3)
14521150	Drebach	11,5	8,7	20,0	32,9
14521160	Ehrenfriedersdorf, Stadt	11,5	9,6	15,6	(24,1)
14521170	Eibenstock, Stadt	12,6	11,9	15,7	19,1
14521180	Elterlein, Stadt	12,0	12,0	11,0	-
14521200	Gelenau/Erzgeb.	7,7	6,3	11,3	(13,6)
14521210	Geyer, Stadt	11,0	10,6	8,3	22,3
14521220	Gornau/Erzgeb.	8,1	7,7	12,7	-
14521230	Gornsdorf	9,6	9,8	(3,9)	(16,1)
14521240	Großolbersdorf	6,5	7,1	(3,3)	-
14521250	Großrückerswalde	10,3	8,5	18,1	-
14521260	Grünhain-Beierfeld, Stadt	8,0	8,3	6,5	-
14521270	Grünhainichen	13,3	11,7	10,4	67,9
14521280	Heidersdorf	4,6	3,9	(14,3)	-
14521290	Hohndorf	11,0	11,1	10,4	(9,1)
14521310	Jahnsdorf/Erzgeb.	6,7	6,8	7,2	-
14521320	Johanngeorgenstadt, Stadt	24,5	14,4	44,3	27,4
14521330	Jöhstadt, Stadt	10,6	7,6	81,8	53,8
14521340	Königswalde	8,1	8,1	-	-
14521355	Lauter-Bernsbach, Stadt	9,4	9,1	11,3	-
14521370	Lößnitz, Stadt	17,5	9,2	26,4	-
14521380	Lugau/Erzgeb., Stadt	15,4	10,3	25,3	(10,7)
14521390	Marienberg, Stadt	9,9	8,4	12,8	15,9
14521400	Mildenau	5,3	5,2	-	-
14521410	Neukirchen/Erzgeb.	8,8	7,5	13,2	19,8
14521420	Niederdorf	8,4	8,6	(8,7)	-
14521430	Niederwürschnitz	6,2	6,9	(2,6)	(14,3)
14521440	Oberwiesenthal, Kurort, Stadt	14,7	14,7	(18,2)	13,7
14521450	Oelsnitz/Erzgeb., Stadt	9,8	8,8	15,0	5,8
14521460	Olbernhau, Stadt	14,3	9,7	23,6	34,7
14521495	Pockau-Lengefeld, Stadt	9,2	8,6	6,5	51,6
14521500	Raschau-Markersbach	7,3	6,9	8,9	-
14521510	Scheibenberg, Stadt	10,8	8,5	31,1	-
14521520	Schlettau, Stadt	10,9	10,9	9,8	-
14521530	Schneeberg, Stadt	14,5	11,9	17,6	10,1
14521540	Schönheide	11,7	11,0	14,7	(12,7)
14521550	Schwarzenberg/Erzgeb., Stadt	10,3	8,8	14,7	(1,9)
14521560	Sehmatal	8,2	7,3	17,3	(16,3)
14521570	Seiffen/Erzgeb., Kurort	10,9	9,1	22,2	-
14521590	Stollberg/Erzgeb., Stadt	10,1	6,4	15,6	(8,1)
14521600	Stützengrün	10,5	10,0	41,2	-
14521610	Tannenberg	6,8	6,9	-	-
14521620	Thalheim/Erzgeb., Stadt	15,4	9,8	24,6	(11,8)
14521630	Thermalbad Wiesenbad	11,7	9,2	-	68,2

AGS	Kreisfreie Stadt Gemeinde Landkreis Land	Insgesamt	Natürliche Personen	Wohnungs- unternehmen	Sonstige Eigentumsform
14521640	Thum, Stadt	9,8	8,6	17,1	27,9
14521670	Wolkenstein, Stadt	11,3	10,7	9,4	24,6
14521690	Zschopau, Stadt, Motorradstadt	13,3	9,2	17,5	-
14521700	Zschorlau	6,7	7,2	(2,9)	6,9
14521710	Zwönitz, Stadt	7,3	8,0	6,2	-
14522	Mittelsachsen	10,7	8,8	15,1	18,7
14522010	Altmittweida	6,4	6,0	(27,3)	(20,0)
14522020	Augustsburg, Stadt	9,5	8,9	14,9	(9,8)
14522035	Bobritzsch-Hilbersdorf	6,5	6,2	11,3	-
14522050	Brand-Erbisdorf, Stadt	12,9	7,9	18,3	44,7
14522060	Burgstädt, Stadt	10,7	10,2	12,7	(7,5)
14522070	Claußnitz	8,2	7,6	19,5	-
14522080	Döbeln, Stadt	14,0	10,6	17,3	32,3
14522090	Dorfchemnitz	10,0	7,0	(12,0)	87,0
14522110	Eppendorf	8,2	8,4	8,2	(6,3)
14522120	Erlau	4,8	4,6	-	(18,8)
14522140	Flöha, Stadt	10,9	9,1	12,8	8,4
14522150	Frankenberg/Sa., Stadt, Garnisonsstadt	15,7	9,7	26,6	20,9
14522170	Frauenstein, Stadt	9,5	8,2	21,7	(33,3)
14522180	Freiberg, Stadt, Universitätsstadt	9,0	9,6	8,3	11,2
14522190	Geringswalde, Stadt	12,3	12,1	16,3	(5,3)
14522200	Großhartmannsdorf	5,5	5,4	-	-
14522210	Großschirma, Stadt	7,8	7,7	(14,3)	(10,0)
14522220	Großweitzschen	19,5	8,9	63,1	35,7
14522230	Hainichen, Stadt	7,7	6,9	11,7	-
14522240	Halsbrücke	7,1	6,7	8,7	15,6
14522250	Hartha, Stadt	17,9	10,4	32,2	(13,5)
14522260	Hartmannsdorf	7,4	7,5	6,9	-
14522275	Jahnatal	10,4	9,1	21,1	(12,5)
14522280	Königsfeld	7,7	7,3	-	(42,9)
14522290	Königshain-Wiederau	9,9	8,4	(12,8)	40,6
14522300	Kriebstein	10,7	7,2	25,6	-
14522310	Leisnig, Stadt	9,2	9,0	9,4	12,7
14522320	Leubsdorf	9,6	8,7	16,8	(18,8)
14522330	Lichtenau	6,7	6,1	25,7	(12,5)
14522340	Lichtenberg/Erzgeb.	6,7	7,1	-	-
14522350	Lunzenau, Stadt	14,8	12,7	21,7	63,3
14522360	Mittweida, Stadt, Hochschulstadt	11,3	10,0	13,8	12,8
14522380	Mühlau	8,5	7,9	(14,8)	-
14522390	Mulda/Sa.	9,9	10,7	(3,0)	33,3
14522400	Neuhausen/Erzgeb.	15,7	13,2	28,1	-
14522420	Niederwiesa	5,2	5,1	4,5	(16,2)
14522430	Oberschöna	6,6	6,4	8,4	-
14522440	Oederan, Stadt	13,4	10,1	23,1	(24,2)
14522460	Penig, Stadt	9,8	8,6	15,8	27,4
14522470	Rechenberg-Bienenmühle	9,4	8,9	-	12,5
14522480	Reinsberg	6,2	6,1	-	-
14522490	Rochlitz, Stadt, Stadt des Roten Porphyrs	12,1	10,5	13,9	17,8
14522500	Rossau	7,3	6,0	-	16,9
14522510	Roßwein, Stadt	14,2	11,4	22,4	26,1
14522520	Sayda, Stadt	10,2	9,5	18,9	(8,9)
14522530	Seelitz	10,3	10,8	-	-
14522540	Striegistal	6,8	6,6	(3,8)	(13,3)
14522550	Taura	11,8	9,7	18,5	46,0
14522570	Waldheim, Stadt	12,4	9,4	21,6	12,0
14522580	Wechselburg	8,3	6,1	21,7	(14,3)
14522590	Weißborn/Erzgeb.	8,6	5,4	26,0	-
14522600	Zettlitz	11,8	9,0	(41,7)	(17,6)
14523	Vogtlandkreis	12,8	11,8	14,7	24,7
14523010	Adorf/Vogtl., Stadt	12,7	11,9	14,8	17,1
14523020	Auerbach/Vogtl., Stadt	13,4	10,9	17,6	18,2
14523030	Bad Brambach	16,9	17,0	14,2	44,0

AGS	Kreisfreie Stadt Gemeinde Landkreis Land	Insgesamt	Natürliche Personen	Wohnungs- unternehmen	Sonstige Eigentumsform
14523040	Bad Elster, Stadt	15,7	11,8	22,5	(15,6)
14523050	Bergen	7,5	6,3	-	(37,5)
14523060	Bösenbrunn	8,1	7,4	-	(42,9)
14523080	Eichigt	11,3	11,5	-	-
14523090	Ellefeld	14,7	12,5	24,7	(57,1)
14523100	Elsterberg, Stadt	13,0	13,0	12,6	(28,0)
14523120	Falkenstein/Vogtl., Stadt	19,2	18,7	21,2	25,5
14523130	Grünbach	13,1	13,2	(25,0)	-
14523150	Heinsdorfergrund	7,3	7,3	-	-
14523160	Klingenthal, Stadt	14,1	11,6	22,0	(18,6)
14523170	Lengenfeld, Stadt	10,8	10,5	11,7	18,1
14523190	Limbach	7,3	7,3	-	-
14523200	Markneukirchen, Stadt	10,4	10,2	10,9	(13,2)
14523230	Mühlental	5,3	5,3	-	-
14523245	Muldenhammer	11,3	11,6	9,8	-
14523260	Netzschkau, Stadt	14,2	14,8	9,2	-
14523270	Neuensalz	8,1	5,6	-	71,1
14523280	Neumark	8,8	8,8	(7,2)	(25,0)
14523290	Neustadt/Vogtl.	9,7	7,7	21,7	-
14523300	Oelsnitz/Vogtl., Stadt	12,3	12,9	11,1	9,7
14523310	Pausa-Mühltroff, Stadt	9,8	9,5	31,6	-
14523320	Plauen, Stadt	13,3	12,4	12,7	35,1
14523330	Pöhl	10,6	10,3	20,7	-
14523340	Reichenbach im Vogtland, Stadt	14,6	13,8	15,5	16,9
14523360	Rodewisch, Stadt	13,2	11,7	19,6	8,9
14523365	Rosenbach/Vogtl.	9,7	8,1	21,2	(100,0)
14523370	Schöneck/Vogtl., Stadt	9,5	10,4	(2,0)	-
14523380	Steinberg	8,6	8,1	8,3	(20,0)
14523410	Theuma	2,2	2,2	-	-
14523420	Tirpersdorf	8,4	8,5	-	-
14523430	Treuen, Stadt	12,2	11,8	13,9	14,6
14523440	Triebel/Vogtl.	7,2	7,7	(6,3)	-
14523450	Weischlitz	11,3	9,0	21,7	(27,3)
14523460	Werda	7,5	7,6	-	-
14524	Zwickau	12,8	10,8	18,1	14,2
14524010	Bernsdorf	7,4	7,3	-	-
14524020	Callenberg	8,2	8,1	-	11,3
14524030	Crimmitschau, Stadt	16,1	14,2	21,9	16,2
14524040	Crinitzberg	8,7	7,9	-	(14,3)
14524050	Dennheritz	8,4	7,2	30,6	(50,0)
14524060	Fraureuth	9,5	10,6	5,5	33,3
14524070	Gersdorf	8,9	9,1	(4,3)	(26,7)
14524080	Glauchau, Stadt	14,7	11,5	22,7	18,0
14524090	Hartenstein, Stadt	6,6	6,3	10,1	-
14524100	Hartmannsdorf b. Kirchberg	5,5	5,0	-	-
14524110	Hirschfeld	7,3	5,6	(16,7)	(62,5)
14524120	Hohenstein-Ernstthal, Stadt	12,8	12,2	13,3	18,2
14524130	Kirchberg, Stadt	10,6	10,1	13,7	-
14524140	Langenbernsdorf	5,0	4,7	(7,5)	-
14524150	Langenweißbach	7,2	5,9	21,8	25,5
14524160	Lichtenstein/Sa., Stadt	9,9	9,4	10,8	(4,2)
14524170	Lichtentanne	10,7	8,9	22,3	(57,1)
14524180	Limbach-Oberfrohna, Stadt	11,7	11,1	14,2	6,9
14524190	Meerane, Stadt	17,4	14,0	23,4	59,5
14524200	Mülsen	9,9	9,9	10,6	11,9
14524210	Neukirchen/Pleiße	10,2	10,2	13,0	(7,8)
14524220	Niederfrohna	6,9	7,0	(7,7)	-
14524230	Oberlungwitz, Stadt	9,4	9,1	9,0	25,0
14524240	Oberwiera	6,8	7,2	-	-
14524250	Reinsdorf	12,2	10,8	21,7	(8,3)
14524260	Remse	10,0	7,9	23,5	33,3
14524270	Schönberg	7,0	7,3	-	-
14524280	St. Egidien	13,4	11,0	20,7	(10,7)

AGS	Kreisfreie Stadt Gemeinde Landkreis Land	Insgesamt	Natürliche Personen	Wohnungs- unternehmen	Sonstige Eigentumsform
14524290	Waldenburg, Stadt	11,7	8,3	27,1	(31,6)
14524300	Werdau, Stadt	16,8	14,7	23,0	17,8
14524310	Wildenfels, Stadt	8,6	8,3	23,9	-
14524320	Wilkau-Haßlau, Stadt	17,2	10,7	30,0	9,8
14524330	Zwickau, Stadt, Hochschulstadt	13,1	10,5	17,2	9,8
14625	Bautzen	8,0	6,7	11,0	11,5
14625010	Arnsdorf	5,8	5,5	7,5	-
14625020	Bautzen, Stadt	10,0	7,4	12,5	12,3
14625030	Bernsdorf, Stadt	11,1	9,8	16,7	26,6
14625040	Bischofswerda, Stadt	11,9	9,0	17,2	5,8
14625060	Burkau	6,7	6,4	(18,8)	(38,5)
14625080	Crostwitz	4,8	4,6	-	-
14625090	Cunewalde	8,3	7,5	10,8	-
14625100	Demitz-Thumitz	9,0	7,7	15,5	-
14625110	Doberschau-Gaußig	6,7	6,4	8,5	(23,1)
14625120	Elsterheide	5,6	5,6	-	-
14625130	Elstra, Stadt	6,5	6,8	-	(36,8)
14625140	Frankenthal	6,7	6,7	-	-
14625150	Göda	6,4	6,4	-	(40,9)
14625160	Großdubrau	4,4	5,0	2,8	-
14625170	Großharthau	7,1	6,8	-	(50,0)
14625180	Großnaundorf	8,3	8,1	-	-
14625190	Großpostwitz/O.L.	6,5	5,6	(14,6)	(40,9)
14625200	Großröhrsdorf, Stadt	7,2	7,7	3,7	(7,7)
14625220	Haselbachtal	6,6	6,3	-	(50,0)
14625230	Hochkirch	5,7	5,1	(12,9)	-
14625240	Hoyerswerda, Stadt	9,1	6,0	10,4	9,7
14625250	Kamenz, Stadt	9,1	7,7	10,7	22,3
14625270	Königsbrück, Stadt	5,9	5,9	6,5	(3,0)
14625280	Königswartha	12,1	6,5	25,5	(18,8)
14625290	Kubschütz	5,4	5,5	(7,7)	-
14625300	Laußnitz	4,9	4,9	-	-
14625310	Lauta, Stadt	8,8	6,6	12,0	(15,2)
14625320	Lichtenberg	6,1	6,1	(25,0)	-
14625330	Lohsa	6,1	5,9	(4,8)	(100,0)
14625340	Malschwitz	6,7	5,4	16,1	(46,7)
14625350	Nebelschütz	3,1	2,9	-	-
14625360	Neschwitz	7,1	6,4	19,4	-
14625370	Neukirch	8,7	8,0	(100,0)	-
14625380	Neukirch/Lausitz	7,5	7,6	8,5	-
14625390	Obergurig	8,1	7,3	20,2	-
14625410	Ohorn	7,8	8,0	-	(7,4)
14625420	Oßling	5,1	5,4	(6,3)	-
14625430	Ottendorf-Okrilla	3,1	3,1	3,5	(6,1)
14625440	Panschwitz-Kuckau	4,6	4,6	-	-
14625450	Pulsnitz, Stadt	6,0	6,3	4,0	(5,5)
14625460	Puschwitz	16,8	16,8	-	-
14625470	Räckelwitz	4,9	4,9	-	(15,8)
14625480	Radeberg, Stadt	4,8	6,3	2,0	6,3
14625490	Radibor	7,0	5,3	25,2	-
14625500	Ralbitz-Rosenthal	6,8	6,8	(16,7)	-
14625510	Rammenau	6,1	5,9	(50,0)	-
14625525	Schirgiswalde-Kirschau, Stadt	9,8	9,3	13,3	-
14625530	Schmölln-Putzkau	8,1	7,2	26,8	(36,4)
14625550	Schwepnitz	7,6	5,5	17,1	-
14625560	Sohland a. d. Spree	8,6	8,8	6,7	(10,0)
14625570	Spreeetal	7,5	6,1	20,8	-
14625580	Steina	4,4	4,4	-	-
14625590	Steinigtwolmsdorf	5,9	6,0	-	-
14625600	Wachau	5,9	5,8	(5,1)	(50,0)
14625610	Weißenberg, Stadt	10,4	10,5	(50,0)	-
14625630	Wilthen, Stadt	14,1	6,9	21,2	(5,2)
14625640	Wittichenau, Stadt	4,5	4,6	(1,6)	-

AGS	Kreisfreie Stadt Gemeinde Landkreis Land	Insgesamt	Natürliche Personen	Wohnungs- unternehmen	Sonstige Eigentumsform
14626	Görlitz	11,9	9,4	17,4	19,5
14626010	Bad Muskau, Stadt	9,1	9,4	7,4	20,6
14626020	Beiersdorf	6,0	5,8	(6,1)	-
14626030	Bernstadt a. d. Eigen, Stadt	8,4	8,2	(12,0)	(13,0)
14626050	Bertsdorf-Hörnitz	6,7	6,7	-	-
14626060	Boxberg/O.L.	10,4	7,7	20,7	30,8
14626070	Dürrhennersdorf	10,9	11,0	(25,0)	-
14626085	Ebersbach-Neugersdorf, Stadt	15,4	12,8	20,1	7,2
14626100	Gablenz	4,9	4,1	-	(35,7)
14626110	Görlitz, Stadt, Hochschulstadt	13,0	10,7	14,6	31,4
14626120	Groß Düben	6,6	6,6	-	-
14626140	Großschönau	10,9	10,0	12,7	20,4
14626150	Großschweidnitz	6,7	7,0	-	-
14626160	Hähnichen	5,9	6,2	(21,4)	-
14626170	Hainewalde	5,1	4,7	-	-
14626180	Herrnhut, Stadt	8,3	8,6	(6,4)	5,7
14626190	Hohendubrau	5,8	4,7	-	18,8
14626200	Horka	6,8	7,0	-	(42,9)
14626210	Jonsdorf, Kurort	5,1	4,8	(12,5)	-
14626230	Kodersdorf	8,1	8,0	11,9	-
14626240	Königshain	5,9	5,0	(50,0)	-
14626245	Kottmar	10,1	10,1	13,3	(9,1)
14626250	Krauschwitz i.d. O.L.	8,3	7,8	(14,8)	(30,0)
14626260	Kreba-Neudorf	6,4	6,5	-	-
14626270	Lawalde	3,7	3,8	-	-
14626280	Leutersdorf	7,0	7,2	(5,0)	(8,8)
14626290	Löbau, Stadt	13,2	8,8	19,5	19,0
14626300	Markersdorf	5,2	4,8	(12,2)	(9,4)
14626310	Mittelherwigsdorf	6,7	7,1	-	(13,6)
14626320	Mücka	6,8	3,7	31,1	-
14626330	Neißeau	5,9	5,8	(38,5)	-
14626350	Neusalza-Spremberg, Stadt	7,9	7,7	(13,6)	(9,7)
14626370	Niesky, Stadt	8,0	8,0	7,3	23,4
14626390	Oderwitz	8,5	8,6	7,8	(18,2)
14626400	Olbersdorf	15,5	6,9	23,3	20,6
14626410	Oppach	10,2	7,7	15,5	(16,7)
14626420	Ostritz, Stadt	17,3	8,9	39,8	(12,0)
14626430	Oybin	13,1	14,1	-	-
14626440	Quitzdorf am See	9,2	9,0	-	-
14626450	Reichenbach/O.L., Stadt	9,1	8,9	8,8	25,6
14626460	Rietschen	8,0	6,9	16,9	-
14626470	Rosenbach	4,2	4,8	(6,5)	-
14626480	Rothenburg/O.L., Stadt	9,6	9,1	12,0	(7,3)
14626490	Schleife	7,3	6,8	19,6	-
14626500	Schönau-Berzdorf a. d. Eigen	6,0	5,8	-	(16,7)
14626510	Schönbach	7,8	7,1	(40,0)	-
14626520	Schöpstal	4,1	4,1	-	-
14626530	Seiffhennersdorf, Stadt	12,4	10,4	19,9	(20,0)
14626560	Trebendorf	10,1	8,8	-	(100,0)
14626570	Vierkirchen	7,0	6,7	-	-
14626580	Waldhufen	8,9	8,2	(16,0)	(33,3)
14626590	Weißkeißel	7,6	5,4	(71,4)	(16,7)
14626600	Weißwasser/O.L., Stadt	15,5	10,3	18,8	23,3
14626610	Zittau, Stadt, Hochschulstadt	17,9	14,5	24,6	14,5
14627	Meißen	8,3	7,0	11,7	8,4
14627010	Coswig, Stadt	7,7	5,3	10,5	(3,1)
14627020	Diera-Zehren	8,3	8,4	-	-
14627030	Ebersbach	6,2	6,4	(6,9)	(6,5)
14627040	Glaubitz	5,2	5,0	(25,0)	-
14627050	Gröditz, Stadt	14,8	5,8	21,5	-
14627060	Großenhain, Stadt	12,5	9,2	20,8	7,8
14627070	Hirschstein	5,5	4,5	53,6	-

AGS	Kreisfreie Stadt Gemeinde Landkreis Land	Insgesamt	Natürliche Personen	Wohnungs- unternehmen	Sonstige Eigentumsform
14627080	Käbschütztal	9,1	9,1	(8,6)	(11,3)
14627100	Klipphausen	6,1	5,7	21,2	(4,6)
14627110	Lampertswalde	6,4	6,6	-	-
14627130	Lommatzsch, Stadt	10,7	10,4	11,0	(25,8)
14627140	Meißen, Stadt	7,4	7,6	7,0	7,8
14627150	Moritzburg	4,2	4,1	(13,5)	(4,9)
14627170	Niederau	3,9	4,3	(1,8)	(16,7)
14627180	Nossen, Stadt	9,0	8,8	10,3	(6,3)
14627190	Nünchritz	4,0	3,7	4,7	(6,5)
14627200	Priestewitz	5,6	5,9	(6,5)	(5,1)
14627210	Radebeul, Stadt	5,3	5,8	3,3	11,2
14627220	Radeburg, Stadt	6,0	6,1	6,3	-
14627230	Riesa, Stadt	11,9	10,4	13,6	12,4
14627240	Röderaue	12,0	6,2	27,3	(33,3)
14627250	Schönfeld	5,8	5,4	-	-
14627260	Stauchitz	6,1	5,2	25,0	-
14627270	Strehla, Stadt	8,8	7,7	13,7	(15,4)
14627290	Thiendorf	6,5	6,4	(18,8)	-
14627310	Weinböhla	6,2	6,3	6,9	(3,4)
14627340	Wülknitz	9,4	9,3	(25,0)	(7,3)
14627360	Zeithain	8,5	6,9	36,2	27,1
14628	Sächsische Schweiz-Osterzgebirge	7,6	6,8	9,7	12,0
14628010	Altenberg, Stadt	13,4	11,4	20,6	(13,2)
14628020	Bad Gottleuba-Berggießhübel, Stadt	7,0	6,8	4,8	16,8
14628030	Bad Schandau, Stadt	12,6	12,6	9,9	14,5
14628040	Bahretal	5,0	3,5	29,1	-
14628050	Bannewitz	4,9	5,1	(2,1)	(5,2)
14628060	Dippoldiswalde, Stadt	9,4	8,2	12,4	11,6
14628070	Dohma	4,5	4,0	(21,4)	-
14628080	Dohna, Stadt	6,7	5,4	12,6	31,1
14628090	Dorfhain	6,2	6,5	-	(27,3)
14628100	Dürrröhrsdorf-Dittersbach	6,1	5,9	(2,8)	48,0
14628110	Freital, Stadt	5,1	5,2	4,6	7,3
14628130	Glashütte, Stadt	8,0	6,4	13,8	(24,2)
14628140	Gohrisch	7,3	7,2	-	(17,6)
14628150	Hartmannsdorf-Reichenau	7,3	6,9	-	-
14628160	Heidenau, Stadt	4,9	5,5	4,4	7,8
14628170	Hermisdorf/Erzgeb.	11,3	9,4	(36,4)	(22,2)
14628190	Hohnstein, Stadt	10,0	8,8	27,0	(16,0)
14628205	Klingenberg	9,4	7,8	21,2	(4,8)
14628210	Königstein/Sächs. Schw., Stadt	15,3	14,9	14,0	22,8
14628220	Kreischa	6,7	6,5	(6,0)	(8,8)
14628230	Liebstadt, Stadt	8,1	8,5	-	(100,0)
14628240	Lohmen	3,8	3,9	(2,2)	-
14628250	Müglitztal	7,5	7,6	(6,3)	(9,5)
14628260	Neustadt in Sachsen, Stadt	12,2	7,3	21,1	16,1
14628270	Pirna, Stadt	7,9	5,8	10,8	6,0
14628300	Rabenau, Stadt	8,4	7,0	22,2	(13,3)
14628310	Rathen, Kurort	12,8	12,4	-	-
14628320	Rathmannsdorf	9,1	9,3	-	-
14628330	Reinhardtsdorf-Schöna	6,3	6,4	(33,3)	-
14628340	Rosenthal-Bielatal	6,4	6,0	-	-
14628360	Sebnitz, Stadt	13,8	11,6	16,1	34,6
14628370	Stadt Wehlen, Stadt	8,4	8,3	-	-
14628380	Stolpen, Stadt	6,6	5,9	27,9	18,8
14628390	Struppen	7,4	7,6	-	-
14628400	Tharandt, Stadt	7,9	6,9	34,7	16,4
14628410	Wilsdruff, Stadt	4,8	4,8	5,9	3,3
14729	Leipzig	7,6	6,6	11,3	9,7
14729010	Bad Lausick, Stadt	8,9	8,5	31,7	(4,1)
14729020	Belgershain	1,8	1,8	-	-
14729030	Bennewitz	7,1	6,6	8,3	17,5

AGS	Kreisfreie Stadt Gemeinde Landkreis Land	Insgesamt	Natürliche Personen	Wohnungs- unternehmen	Sonstige Eigentumsform
14729040	Böhlen, Stadt	8,0	8,9	5,6	(37,5)
14729050	Borna, Stadt	13,2	9,5	16,6	(8,2)
14729060	Borsdorf	3,0	2,9	5,4	-
14729070	Brandis, Stadt	5,0	4,8	6,0	(9,7)
14729080	Colditz, Stadt	13,9	9,5	28,9	(18,6)
14729100	Elstertrebnitz	5,1	4,2	(18,2)	-
14729140	Froburg, Stadt	5,5	4,6	14,0	13,7
14729150	Geithain, Stadt	11,1	10,4	24,7	(10,0)
14729160	Grimma, Stadt	8,4	8,2	9,0	9,0
14729170	Groitzsch, Stadt	9,0	9,3	6,0	(2,6)
14729190	Großpösna	2,2	2,0	(12,9)	(14,3)
14729220	Kitzscher, Stadt	9,7	8,3	13,9	(3,7)
14729245	Lossatal	5,8	5,7	7,5	(8,3)
14729250	Machern	4,4	3,8	5,4	72,7
14729260	Markkleeberg, Stadt	3,0	3,4	1,8	6,3
14729270	Markranstädt, Stadt	5,1	4,8	6,6	6,5
14729300	Naunhof, Stadt	3,6	3,7	2,1	(8,5)
14729320	Neukieritzsch	11,7	9,7	18,9	-
14729330	Otterwisch	6,1	6,2	-	-
14729340	Parthenstein	3,8	4,0	-	(20,0)
14729350	Pegau, Stadt	7,7	8,2	(2,1)	(9,5)
14729360	Regis-Breitungen, Stadt	11,5	7,0	24,9	11,6
14729370	Rötha, Stadt	9,3	6,4	17,2	(7,5)
14729380	Thallwitz	5,6	4,4	20,2	(16,7)
14729400	Trebsen/Mulde, Stadt	5,5	5,3	6,5	(28,6)
14729410	Wurzen, Stadt	10,8	10,2	11,5	21,8
14729430	Zwenkau, Stadt	7,7	7,8	5,8	23,8
14730	Nordsachsen	7,5	6,4	10,3	13,4
14730010	Arzberg	9,1	7,6	(8,1)	20,5
14730020	Bad Dübén, Stadt	9,4	7,1	14,3	11,0
14730030	Beilrode	5,3	5,2	(9,5)	5,5
14730045	Belgern-Schildau, Stadt	7,9	7,9	-	(6,9)
14730050	Cavertitz	4,3	3,4	-	(50,0)
14730060	Dahlen, Stadt	6,2	5,2	18,9	-
14730070	Delitzsch, Stadt	8,9	6,9	10,9	24,7
14730080	Doberschütz	5,3	5,4	(14,3)	-
14730090	Dommitzsch, Stadt	9,4	7,6	18,0	(9,7)
14730100	Dreiheide	3,7	3,4	-	(25,0)
14730110	Eilenburg, Stadt	9,0	6,2	14,7	5,0
14730120	Elsnig	6,2	6,2	(30,0)	-
14730140	Jesewitz	7,0	6,7	(21,4)	-
14730150	Krostitz	4,4	3,9	(7,0)	(23,1)
14730160	Laußig	9,8	4,7	25,7	16,2
14730170	Liebschützberg	9,2	8,2	(44,4)	19,6
14730180	Löbnitz	8,9	8,5	(17,6)	(50,0)
14730190	Mockrehna	5,7	5,6	(19,2)	(7,4)
14730200	Mügeln, Stadt	11,8	10,8	(4,0)	32,9
14730210	Naundorf	7,7	7,1	10,7	(17,1)
14730230	Oschatz, Stadt	8,7	8,3	9,8	6,3
14730250	Rackwitz	7,5	6,3	9,9	21,9
14730270	Schkeuditz, Stadt	7,6	5,9	10,9	11,3
14730280	Schönwölkau	7,1	6,7	-	28,6
14730300	Taucha, Stadt	3,8	4,5	1,1	-
14730310	Torgau, Stadt	7,3	7,4	7,0	9,0
14730320	Trossin	6,5	6,6	-	-
14730330	Wermsdorf	4,4	3,4	-	63,8
14730340	Wiedemar	6,5	6,2	19,4	(21,4)
14730360	Zschepplin	6,3	6,0	32,4	-
14	Freistaat Sachsen	8,5	7,5	10,3	11,6

[Zeichenerklärung](#)

15. Durchschnittliche Nettokaltmiete in € je m² von Mietwohnungen in Wohngebäuden am 15. Mai 2022 nach Eigentümern und Gemeinden

AGS	Kreisfreie Stadt Gemeinde Landkreis Land	Insgesamt	Natürliche Personen	Wohnungs- unternehmen	Sonstige Eigentumsform
14511000	Chemnitz, Stadt	5,3	5,3	5,2	5,6
14612000	Dresden, Stadt	6,9	7,3	6,5	8,8
14713000	Leipzig, Stadt	6,4	6,8	6,0	7,6
14521	Erzgebirgskreis	4,6	4,6	4,6	5,4
14521010	Amtsberg	4,6	4,5	5,9	4,9
14521020	Annaberg-Buchholz, Stadt	4,7	4,7	4,7	5,4
14521035	Aue-Bad Schlema, Stadt	4,4	4,6	4,2	5,5
14521040	Auerbach	4,4	4,5	4,1	(3,2)
14521060	Bärenstein	4,4	4,3	4,4	6,3
14521080	Bockau	4,3	4,3	4,0	(3,4)
14521090	Börnichen/Erzgeb.	4,3	4,3	4,5	-
14521110	Breitenbrunn/Erzgeb.	4,6	4,7	4,5	4,5
14521120	Burkhardtsdorf	4,7	4,7	5,1	5,3
14521130	Crottendorf	4,3	4,1	4,8	4,7
14521140	Deutschneudorf	4,3	4,5	3,8	4,3
14521150	Drebach	4,5	4,3	4,7	4,5
14521160	Ehrenfriedersdorf, Stadt	4,6	4,6	4,5	5,2
14521170	Eibenstock, Stadt	4,4	4,3	4,7	4,7
14521180	Elterlein, Stadt	4,4	4,2	4,9	(3,0)
14521200	Gelenau/Erzgeb.	4,7	4,5	4,8	4,6
14521210	Geyer, Stadt	4,7	4,4	5,1	5,4
14521220	Gornau/Erzgeb.	4,8	4,9	4,4	5,0
14521230	Gornsdorf	4,7	4,5	5,4	4,6
14521240	Großolbersdorf	4,3	4,1	4,4	5,2
14521250	Großrückerswalde	4,2	3,8	4,5	-
14521260	Grünhain-Beierfeld, Stadt	4,7	4,6	4,9	(3,3)
14521270	Grünhainichen	4,3	4,0	4,9	3,7
14521280	Heidersdorf	3,9	3,8	4,0	3,5
14521290	Hohndorf	4,7	4,6	5,1	5,2
14521310	Jahnsdorf/Erzgeb.	4,9	4,9	4,8	4,5
14521320	Johanngeorgenstadt, Stadt	4,3	4,3	4,3	4,3
14521330	Jöhstadt, Stadt	3,9	3,8	(3,2)	4,7
14521340	Königswalde	4,4	4,4	-	-
14521355	Lauter-Bernsbach, Stadt	4,7	4,7	4,6	4,4
14521370	Lößnitz, Stadt	4,1	4,5	3,9	3,7
14521380	Lugau/Erzgeb., Stadt	4,8	4,6	5,0	4,9
14521390	Marienberg, Stadt	4,6	4,6	4,6	4,6
14521400	Mildenau	4,3	4,3	4,5	4,4
14521410	Neukirchen/Erzgeb.	4,9	5,0	4,9	4,8
14521420	Niederdorf	4,9	4,8	5,1	5,4
14521430	Niederwürschnitz	5,0	4,8	5,5	5,1
14521440	Oberwiesenthal, Kurort, Stadt	4,6	4,7	5,0	4,5
14521450	Oelsnitz/Erzgeb., Stadt	5,0	5,0	5,2	5,1
14521460	Olbernhau, Stadt	4,7	4,6	4,8	5,0
14521495	Pockau-Lengefeld, Stadt	4,6	4,5	4,7	4,2
14521500	Raschau-Markersbach	5,1	4,8	4,9	7,1
14521510	Scheibenberg, Stadt	4,4	4,5	4,3	(1,5)
14521520	Schlettau, Stadt	4,6	4,7	4,4	4,0
14521530	Schneeberg, Stadt	4,7	4,7	4,7	5,2
14521540	Schönheide	4,6	4,4	4,7	5,2
14521550	Schwarzenberg/Erzgeb., Stadt	5,0	5,0	4,7	7,5
14521560	Sehmatal	4,5	4,6	4,3	5,1
14521570	Seiffen/Erzgeb., Kurort	4,5	4,4	4,6	(4,9)
14521590	Stollberg/Erzgeb., Stadt	4,9	5,0	4,9	4,8
14521600	Stützengrün	4,4	4,4	4,1	3,2
14521610	Tannenberg	4,1	4,1	(3,3)	-
14521620	Thalheim/Erzgeb., Stadt	4,6	4,7	4,4	5,4
14521630	Thermalbad Wiesenbad	4,4	4,4	4,3	3,3

AGS	Kreisfreie Stadt Gemeinde Landkreis Land	Insgesamt	Natürliche Personen	Wohnungs- unternehmen	Sonstige Eigentumsform
14521640	Thum, Stadt	4,6	4,4	5,2	5,6
14521670	Wolkenstein, Stadt	4,7	4,5	4,5	6,7
14521690	Zschopau, Stadt, Motorradstadt	4,7	4,8	4,6	6,2
14521700	Zschorlau	4,9	4,4	4,5	6,5
14521710	Zwönitz, Stadt	4,4	4,7	4,2	4,3
14522	Mittelsachsen	5,1	5,0	5,1	5,2
14522010	Altmittweida	4,8	4,8	5,0	5,8
14522020	Augustsburg, Stadt	5,0	4,9	5,3	4,4
14522035	Bobritzsch-Hilbersdorf	4,9	4,8	5,1	4,5
14522050	Brand-Erbisdorf, Stadt	4,8	5,0	4,8	4,9
14522060	Burgstädt, Stadt	4,9	4,8	5,0	4,7
14522070	Claußnitz	4,3	4,2	4,5	4,8
14522080	Döbeln, Stadt	5,0	4,9	5,0	5,2
14522090	Dorfchemnitz	4,6	4,7	4,7	(2,3)
14522110	Eppendorf	4,6	4,4	4,7	5,6
14522120	Erlau	4,8	4,7	4,9	5,1
14522140	Flöha, Stadt	5,0	5,0	5,0	5,4
14522150	Frankenberg/Sa., Stadt, Garnisonsstadt	4,8	5,0	4,7	4,9
14522170	Frauenstein, Stadt	4,6	4,8	4,4	3,6
14522180	Freiberg, Stadt, Universitätsstadt	5,6	5,7	5,5	6,2
14522190	Geringswalde, Stadt	4,5	4,4	4,4	5,2
14522200	Großhartmannsdorf	4,9	4,9	5,6	3,6
14522210	Großschirma, Stadt	4,9	4,9	5,1	5,1
14522220	Großweitzschen	4,2	4,4	3,9	4,1
14522230	Hainichen, Stadt	4,7	4,9	4,3	4,8
14522240	Halsbrücke	5,1	4,9	5,2	5,5
14522250	Hartha, Stadt	4,6	4,4	4,8	4,2
14522260	Hartmannsdorf	5,3	5,2	5,4	4,7
14522275	Jahnatal	4,8	5,0	4,5	4,3
14522280	Königsfeld	4,4	4,5	4,2	4,2
14522290	Königshain-Wiederau	4,6	4,4	4,2	5,8
14522300	Kriebstein	4,4	4,4	4,3	5,9
14522310	Leisnig, Stadt	4,6	4,6	4,7	4,7
14522320	Leubsdorf	4,7	4,6	5,1	3,1
14522330	Lichtenau	5,0	4,8	4,8	7,6
14522340	Lichtenberg/Erzgeb.	4,8	4,7	5,4	4,9
14522350	Lunzenau, Stadt	4,5	4,4	4,6	3,8
14522360	Mittweida, Stadt, Hochschulstadt	5,5	5,4	5,6	5,9
14522380	Mühlau	4,9	5,0	4,7	-
14522390	Mulda/Sa.	4,7	4,8	4,7	4,7
14522400	Neuhausen/Erzgeb.	4,2	4,1	4,2	4,0
14522420	Niederwiesa	5,1	5,3	4,9	5,0
14522430	Oberschöna	4,6	4,8	4,1	5,3
14522440	Oederan, Stadt	4,9	5,0	4,9	4,3
14522460	Penig, Stadt	4,8	4,6	5,2	4,4
14522470	Rechenberg-Bienenmühle	4,5	4,5	4,2	4,5
14522480	Reinsberg	4,6	4,6	4,9	8,0
14522490	Rochlitz, Stadt, Stadt des Roten Porphyrs	4,7	4,7	4,7	4,9
14522500	Rossau	5,4	4,7	4,6	6,9
14522510	Roßwein, Stadt	4,4	4,5	4,3	4,8
14522520	Sayda, Stadt	4,7	4,9	4,3	4,2
14522530	Seelitz	4,7	4,7	4,5	5,1
14522540	Striegistal	4,0	4,1	3,8	4,4
14522550	Taura	4,7	4,6	4,8	5,0
14522570	Waldheim, Stadt	4,6	4,7	4,5	4,9
14522580	Wechselburg	4,9	4,7	5,0	5,8
14522590	Weißenborn/Erzgeb.	4,9	4,9	5,1	4,5
14522600	Zettlitz	4,3	4,5	4,3	3,9
14523	Vogtlandkreis	4,5	4,6	4,4	5,2
14523010	Adorf/Vogtl., Stadt	4,6	4,3	4,7	4,5
14523020	Auerbach/Vogtl., Stadt	4,4	4,5	4,2	4,6
14523030	Bad Brambach	3,9	4,3	3,7	3,8

AGS	Kreisfreie Stadt Gemeinde Landkreis Land	Insgesamt	Natürliche Personen	Wohnungs- unternehmen	Sonstige Eigentumsform
14523040	Bad Elster, Stadt	5,2	5,5	5,0	4,5
14523050	Bergen	3,9	3,9	-	3,6
14523060	Bösenbrunn	4,2	4,2	-	3,1
14523080	Eichigt	4,2	4,1	4,0	4,4
14523090	Ellefeld	4,1	4,0	4,1	(1,9)
14523100	Elsterberg, Stadt	4,2	4,3	4,1	4,0
14523120	Falkenstein/Vogtl., Stadt	4,4	4,3	4,6	5,0
14523130	Grünbach	4,5	4,5	4,1	-
14523150	Heinsdorfergrund	4,8	4,3	4,3	6,9
14523160	Klingenthal, Stadt	4,1	4,2	4,1	4,1
14523170	Lengenfeld, Stadt	4,6	4,5	4,7	5,6
14523190	Limbach	4,6	4,6	-	-
14523200	Markneukirchen, Stadt	4,4	4,4	4,3	4,5
14523230	Mühlental	3,7	3,7	-	(4,0)
14523245	Muldenhammer	4,3	4,1	4,5	4,4
14523260	Netzschkau, Stadt	4,5	4,3	4,4	6,5
14523270	Neuensalz	4,5	4,4	-	5,6
14523280	Neumark	5,0	4,8	6,2	5,6
14523290	Neustadt/Vogtl.	4,2	4,3	4,1	-
14523300	Oelsnitz/Vogtl., Stadt	4,4	4,4	4,3	4,8
14523310	Pausa-Mühltröf, Stadt	4,3	4,3	4,2	4,5
14523320	Plauen, Stadt	4,6	4,8	4,4	5,3
14523330	Pöhl	4,5	4,5	4,2	4,2
14523340	Reichenbach im Vogtland, Stadt	4,6	4,7	4,5	5,1
14523360	Rodewisch, Stadt	4,7	4,6	4,3	6,6
14523365	Rosenbach/Vogtl.	4,6	4,7	4,6	-
14523370	Schöneck/Vogtl., Stadt	4,7	4,9	4,0	3,8
14523380	Steinberg	4,5	4,7	4,1	4,9
14523410	Theuma	4,7	4,7	-	-
14523420	Tirpersdorf	4,1	4,1	-	3,9
14523430	Treuen, Stadt	4,7	4,6	4,6	5,8
14523440	Triebel/Vogtl.	3,9	4,0	3,8	-
14523450	Weischlitz	4,2	4,2	4,3	3,3
14523460	Werda	4,2	4,0	8,3	-
14524	Zwickau	5,0	5,0	5,0	5,6
14524010	Bernsdorf	4,7	4,8	5,1	4,5
14524020	Callenberg	4,7	4,8	3,2	4,4
14524030	Crimmitschau, Stadt	4,8	4,7	4,8	6,0
14524040	Crinitzberg	4,6	4,0	-	6,1
14524050	Dennheritz	5,0	5,1	4,6	(1,5)
14524060	Fraureuth	4,6	4,6	4,6	4,5
14524070	Gersdorf	4,7	4,8	4,5	4,8
14524080	Glauchau, Stadt	5,1	4,9	5,2	5,0
14524090	Hartenstein, Stadt	4,9	4,9	5,1	4,7
14524100	Hartmannsdorf b. Kirchberg	4,7	4,8	4,4	4,3
14524110	Hirschfeld	4,2	4,2	3,9	(4,1)
14524120	Hohenstein-Ernstthal, Stadt	4,9	4,9	4,9	5,1
14524130	Kirchberg, Stadt	4,7	4,8	4,5	4,5
14524140	Langenbernsdorf	4,6	4,7	4,3	4,6
14524150	Langenweißbach	4,7	4,7	4,8	4,8
14524160	Lichtenstein/Sa., Stadt	4,7	4,9	4,6	4,5
14524170	Lichtentanne	4,9	4,9	4,8	(2,9)
14524180	Limbach-Oberfrohna, Stadt	5,1	5,0	5,2	5,1
14524190	Meerane, Stadt	4,9	5,0	4,9	5,1
14524200	Mülsen	4,8	4,7	5,1	5,0
14524210	Neukirchen/Pleiße	4,9	4,5	4,7	8,3
14524220	Niederfrohna	4,6	4,7	4,0	3,9
14524230	Oberlungwitz, Stadt	4,9	4,9	4,8	5,3
14524240	Oberwiera	4,7	4,7	4,7	5,0
14524250	Reinsdorf	5,0	5,0	5,1	5,2
14524260	Remse	4,7	4,8	4,5	4,9
14524270	Schönberg	4,3	4,3	4,1	-
14524280	St. Egidien	4,6	4,6	4,5	4,7

AGS	Kreisfreie Stadt Gemeinde Landkreis Land	Insgesamt	Natürliche Personen	Wohnungs- unternehmen	Sonstige Eigentumsform
14524290	Waldenburg, Stadt	5,0	5,0	5,0	4,2
14524300	Werdau, Stadt	4,7	4,7	4,7	5,1
14524310	Wildenfels, Stadt	4,8	4,8	4,6	6,1
14524320	Wilkau-Haßlau, Stadt	5,1	5,0	5,2	6,2
14524330	Zwickau, Stadt, Hochschulstadt	5,2	5,3	5,1	6,2
14625	Bautzen	5,1	5,3	5,0	5,5
14625010	Arnsdorf	5,2	5,5	4,6	-
14625020	Bautzen, Stadt	5,3	5,4	5,2	5,5
14625030	Bernsdorf, Stadt	5,2	5,2	5,0	6,1
14625040	Bischofswerda, Stadt	5,4	5,2	5,4	5,4
14625060	Burkau	4,6	4,7	4,2	4,4
14625080	Crostitzwitz	4,9	4,8	-	-
14625090	Cunewalde	4,2	4,3	4,1	5,5
14625100	Demitz-Thumitz	4,7	4,8	4,6	3,8
14625110	Doberschau-Gaußig	5,1	5,2	4,8	5,7
14625120	Elsterheide	5,3	5,3	6,6	(3,5)
14625130	Elstra, Stadt	4,7	4,8	4,6	4,4
14625140	Frankenthal	4,7	4,7	-	-
14625150	Göda	4,9	4,9	4,6	5,2
14625160	Großdubrau	4,7	4,6	4,8	-
14625170	Großharthau	5,2	5,2	4,9	3,8
14625180	Großnaundorf	5,0	5,1	-	4,5
14625190	Großpostwitz/O.L.	5,0	5,0	4,9	4,0
14625200	Großröhrsdorf, Stadt	5,2	5,5	4,7	5,3
14625220	Haselbachtal	5,1	5,1	4,9	3,7
14625230	Hochkirch	4,2	4,2	4,1	-
14625240	Hoyerswerda, Stadt	4,9	5,5	4,8	6,1
14625250	Kamenz, Stadt	5,3	5,4	5,2	5,6
14625270	Königsbrück, Stadt	5,3	5,5	4,7	4,9
14625280	Königswartha	3,9	4,7	3,4	5,5
14625290	Kubschütz	4,4	4,4	4,4	4,9
14625300	Laußnitz	4,8	4,9	4,3	(4,8)
14625310	Lauta, Stadt	5,2	5,7	4,9	5,0
14625320	Lichtenberg	5,4	5,4	5,5	-
14625330	Lohsa	5,0	4,9	5,2	-
14625340	Malschwitz	4,1	4,2	4,0	4,1
14625350	Nebelschütz	4,7	4,7	-	5,2
14625360	Neschwitz	4,4	4,4	4,3	-
14625370	Neukirch	4,6	4,6	-	3,4
14625380	Neukirch/Lausitz	5,0	4,9	5,0	6,2
14625390	Obergurig	4,9	5,3	4,4	-
14625410	Ohorn	5,3	5,2	5,3	5,3
14625420	Oßling	4,9	4,9	4,8	(4,0)
14625430	Ottendorf-Okrilla	5,8	5,8	5,8	5,4
14625440	Panschwitz-Kuckau	4,9	4,9	-	-
14625450	Pulsnitz, Stadt	5,7	5,6	5,6	7,1
14625460	Puschwitz	4,4	4,3	-	-
14625470	Räckelwitz	4,4	4,4	-	4,5
14625480	Radeberg, Stadt	5,8	6,0	5,6	6,3
14625490	Radibor	4,4	4,4	4,4	4,8
14625500	Ralbitz-Rosenthal	4,6	4,4	5,1	-
14625510	Rammenau	5,2	5,3	(4,0)	4,6
14625525	Schirgiswalde-Kirschau, Stadt	4,7	4,8	4,6	4,6
14625530	Schmölln-Putzkau	4,5	4,6	4,4	(3,8)
14625550	Schwepnitz	4,7	5,1	4,4	-
14625560	Sohland a. d. Spree	4,7	4,7	4,8	4,7
14625570	Spreetal	5,1	5,5	4,5	3,8
14625580	Steina	5,4	5,4	-	-
14625590	Steinigtwolmsdorf	4,6	4,7	4,3	(3,0)
14625600	Wachau	5,6	5,6	5,7	(2,9)
14625610	Weißenberg, Stadt	4,7	4,9	4,6	4,1
14625630	Wilthen, Stadt	4,4	4,7	4,3	4,6
14625640	Wittichenau, Stadt	5,2	5,4	4,9	4,8

AGS	Kreisfreie Stadt Gemeinde Landkreis Land	Insgesamt	Natürliche Personen	Wohnungs- unternehmen	Sonstige Eigentumsform
14626	Görlitz	4,7	4,7	4,7	5,2
14626010	Bad Muskau, Stadt	4,7	4,6	4,7	5,3
14626020	Beiersdorf	4,3	4,6	4,0	4,2
14626030	Bernstadt a. d. Eigen, Stadt	4,3	4,2	4,5	4,6
14626050	Bertsdorf-Hörnitz	4,4	4,3	4,7	4,2
14626060	Boxberg/O.L.	4,6	4,7	4,6	4,6
14626070	Dürrhennersdorf	5,0	5,1	4,7	4,9
14626085	Ebersbach-Neugersdorf, Stadt	4,5	4,4	4,6	5,2
14626100	Gablenz	5,2	4,9	4,1	8,2
14626110	Görlitz, Stadt, Hochschulstadt	4,8	4,8	4,7	6,1
14626120	Groß Düben	5,0	5,0	-	-
14626140	Großschönau	4,1	4,0	4,1	4,1
14626150	Großschweidnitz	4,5	4,5	4,1	5,0
14626160	Hähnichen	4,0	4,3	3,9	-
14626170	Hainewalde	4,1	4,2	3,7	3,3
14626180	Herrnhut, Stadt	4,5	4,4	4,2	4,7
14626190	Hohendubrau	4,4	4,4	-	4,4
14626200	Horka	4,5	4,6	4,6	2,8
14626210	Jonsdorf, Kurort	4,4	4,4	3,8	4,9
14626230	Kodersdorf	4,7	4,7	4,8	4,1
14626240	Königshain	5,5	5,5	(8,0)	5,0
14626245	Kottmar	4,4	4,4	4,5	4,6
14626250	Krauschwitz i.d. O.L.	4,8	4,8	4,8	4,5
14626260	Kreba-Neudorf	4,4	4,5	3,8	-
14626270	Lawalde	4,5	4,5	-	3,9
14626280	Leutersdorf	4,3	4,2	4,3	5,5
14626290	Löbau, Stadt	4,6	4,6	4,6	5,7
14626300	Markersdorf	4,7	4,6	4,6	4,9
14626310	Mittelherwigsdorf	4,3	4,2	4,2	5,5
14626320	Mücka	3,7	3,9	3,7	(2,4)
14626330	Neißeau	4,2	4,2	4,5	4,8
14626350	Neusalza-Spremberg, Stadt	4,4	4,4	4,5	4,5
14626370	Niesky, Stadt	5,4	5,5	5,3	4,6
14626390	Oderwitz	4,5	4,5	4,7	4,2
14626400	Olbersdorf	4,7	4,9	4,7	3,7
14626410	Oppach	4,4	4,5	4,3	4,4
14626420	Ostritz, Stadt	4,2	4,1	4,2	3,9
14626430	Oybin	4,7	4,7	4,2	4,9
14626440	Quitzdorf am See	5,4	4,6	-	6,7
14626450	Reichenbach/O.L., Stadt	4,3	4,6	4,0	4,9
14626460	Rietschen	5,3	5,3	5,4	3,9
14626470	Rosenbach	4,2	4,4	4,3	2,1
14626480	Rothenburg/O.L., Stadt	4,4	4,3	4,4	5,1
14626490	Schleife	4,9	5,0	4,5	5,3
14626500	Schönau-Berzdorf a. d. Eigen	4,5	4,4	4,3	6,2
14626510	Schönbach	4,2	4,3	3,7	-
14626520	Schöpstal	4,9	4,9	4,8	-
14626530	Seiffhennersdorf, Stadt	4,3	4,1	4,3	6,8
14626560	Trebendorf	4,1	4,1	4,5	-
14626570	Vierkirchen	4,6	4,6	4,5	6,7
14626580	Waldhufen	4,3	4,4	4,3	3,3
14626590	Weißkeißel	5,0	5,3	4,8	3,8
14626600	Weißwasser/O.L., Stadt	4,8	5,0	4,8	4,7
14626610	Zittau, Stadt, Hochschulstadt	4,6	4,5	4,7	4,6
14627	Meißen	5,6	5,7	5,5	6,2
14627010	Coswig, Stadt	5,9	6,1	5,8	6,1
14627020	Diera-Zehren	4,9	4,9	-	4,8
14627030	Ebersbach	4,6	4,5	4,8	4,6
14627040	Glaubitz	5,1	4,9	5,2	6,1
14627050	Gröditz, Stadt	4,8	5,1	4,7	5,8
14627060	Großenhain, Stadt	5,1	5,1	5,0	5,4
14627070	Hirschstein	4,4	4,4	4,2	5,1

AGS	Kreisfreie Stadt Gemeinde Landkreis Land	Insgesamt	Natürliche Personen	Wohnungs- unternehmen	Sonstige Eigentumsform
14627080	Käbschütztal	4,8	4,7	5,0	5,2
14627100	Klipphausen	5,4	5,5	5,1	4,9
14627110	Lampertswalde	5,2	5,4	4,8	-
14627130	Lommatzsch, Stadt	4,6	4,6	4,5	4,3
14627140	Meißen, Stadt	5,8	5,5	6,0	6,2
14627150	Moritzburg	6,7	6,7	6,1	7,0
14627170	Niederau	5,8	5,4	7,1	3,6
14627180	Nossen, Stadt	4,8	4,9	4,4	6,1
14627190	Nünchritz	5,1	5,0	5,1	5,3
14627200	Priestewitz	4,8	4,7	4,9	4,8
14627210	Radebeul, Stadt	6,6	6,9	6,1	8,5
14627220	Radeburg, Stadt	5,6	6,0	5,4	5,1
14627230	Riesa, Stadt	5,1	5,1	5,1	5,2
14627240	Röderaue	5,3	4,6	5,5	3,4
14627250	Schönfeld	5,1	5,3	(3,9)	3,8
14627260	Stauchitz	4,7	4,7	4,5	4,8
14627270	Strehla, Stadt	5,2	4,9	4,5	12,4
14627290	Thiendorf	5,5	5,5	4,5	5,9
14627310	Weinböhla	6,5	6,3	5,6	9,5
14627340	Wülknitz	4,7	4,5	3,8	5,0
14627360	Zeithain	4,7	4,8	4,1	4,3
14628	Sächsische Schweiz-Osterzgebirge	5,5	5,6	5,2	5,9
14628010	Altenberg, Stadt	4,7	4,9	4,6	4,6
14628020	Bad Gottleuba-Berggießhübel, Stadt	5,5	5,2	5,7	6,2
14628030	Bad Schandau, Stadt	5,1	5,1	5,3	5,2
14628040	Bahretal	4,9	4,9	5,1	3,8
14628050	Bannewitz	6,3	6,4	5,5	6,0
14628060	Dippoldiswalde, Stadt	5,2	5,2	5,1	6,1
14628070	Dohma	5,5	5,6	4,4	5,3
14628080	Dohna, Stadt	5,5	5,6	5,2	6,4
14628090	Dorfhain	4,8	4,6	4,9	5,0
14628100	Dürrröhrsdorf-Dittersbach	4,9	5,1	4,6	3,8
14628110	Freital, Stadt	5,5	5,9	5,1	6,4
14628130	Glashütte, Stadt	4,7	5,0	4,4	4,3
14628140	Gohrisch	4,8	4,8	-	4,6
14628150	Hartmannsdorf-Reichenau	4,5	4,5	-	-
14628160	Heidenau, Stadt	5,6	6,0	5,4	7,6
14628170	Hermisdorf/Erzgeb.	4,3	4,5	3,1	4,4
14628190	Hohnstein, Stadt	4,6	4,6	4,4	5,2
14628205	Klingenberg	5,1	5,1	5,2	4,6
14628210	Königstein/Sächs. Schw., Stadt	4,7	4,7	4,9	4,0
14628220	Kreischa	5,9	5,9	6,4	5,3
14628230	Liebstadt, Stadt	4,1	4,2	4,0	-
14628240	Lohmen	5,6	5,5	5,7	4,3
14628250	Müglitztal	5,0	5,1	4,5	5,4
14628260	Neustadt in Sachsen, Stadt	5,1	5,2	5,1	5,4
14628270	Pirna, Stadt	5,6	5,9	5,3	5,9
14628300	Rabenau, Stadt	5,2	5,3	4,9	4,6
14628310	Rathen, Kurort	5,1	5,0	4,8	6,0
14628320	Rathmannsdorf	4,6	4,7	4,3	-
14628330	Reinhardtsdorf-Schöna	4,9	5,0	3,2	6,1
14628340	Rosenthal-Bielatal	4,4	4,6	3,3	4,4
14628360	Sebnitz, Stadt	4,7	4,7	4,8	4,5
14628370	Stadt Wehlen, Stadt	5,1	5,2	3,6	5,3
14628380	Stolpen, Stadt	5,4	5,5	5,1	4,7
14628390	Struppen	4,9	5,0	4,6	4,8
14628400	Tharandt, Stadt	6,1	6,0	5,3	6,8
14628410	Wilsdruff, Stadt	6,0	6,0	5,9	5,7
14729	Leipzig	5,4	5,6	5,2	5,6
14729010	Bad Lausick, Stadt	5,3	5,1	5,0	6,8
14729020	Belgershain	5,7	5,7	-	8,0
14729030	Bennewitz	5,1	5,2	4,7	5,4

AGS	Kreisfreie Stadt Gemeinde Landkreis Land	Insgesamt	Natürliche Personen	Wohnungs- unternehmen	Sonstige Eigentumsform
14729040	Böhlen, Stadt	5,4	5,8	5,1	5,7
14729050	Borna, Stadt	4,9	5,3	4,7	6,5
14729060	Borsdorf	6,0	6,0	5,7	5,5
14729070	Brandis, Stadt	5,5	5,8	5,1	4,9
14729080	Colditz, Stadt	4,6	4,6	4,7	4,5
14729100	Elstertrebnitz	4,8	4,9	4,3	-
14729140	Froburg, Stadt	5,0	5,0	4,8	5,1
14729150	Geithain, Stadt	4,7	4,8	4,2	4,1
14729160	Grimma, Stadt	5,1	5,2	5,1	5,0
14729170	Groitzsch, Stadt	5,4	5,4	4,9	6,3
14729190	Großpösna	5,7	5,8	4,6	5,9
14729220	Kitzsch, Stadt	4,6	4,9	4,4	4,8
14729245	Lossatal	4,8	4,9	4,8	4,2
14729250	Machern	5,7	5,8	5,1	4,1
14729260	Markkleeberg, Stadt	6,6	6,7	6,3	6,8
14729270	Markranstädt, Stadt	6,0	6,1	5,9	6,2
14729300	Naunhof, Stadt	5,6	5,9	4,8	5,6
14729320	Neukieritzsch	5,0	5,3	4,6	5,2
14729330	Otterwisch	4,8	4,9	3,9	5,1
14729340	Parthenstein	4,6	4,9	3,5	4,3
14729350	Pegau, Stadt	5,4	5,6	4,9	5,1
14729360	Regis-Breitungen, Stadt	4,8	4,8	4,7	5,0
14729370	Rötha, Stadt	5,2	5,5	4,9	5,7
14729380	Thallwitz	6,4	4,9	11,6	4,5
14729400	Trebsen/Mulde, Stadt	4,7	5,0	4,0	4,1
14729410	Wurzen, Stadt	5,2	5,1	5,3	5,1
14729430	Zwenkau, Stadt	5,7	5,9	5,3	5,6
14730	Nordsachsen	5,3	5,4	5,2	5,6
14730010	Arzberg	4,2	4,0	4,4	4,1
14730020	Bad Dübener, Stadt	5,0	5,5	4,8	4,4
14730030	Beilrode	4,5	4,1	4,5	5,0
14730045	Belgern-Schildau, Stadt	4,6	4,6	4,6	4,8
14730050	Cavertitz	4,7	4,7	3,8	4,4
14730060	Dahlen, Stadt	4,5	4,6	4,2	4,8
14730070	Delitzsch, Stadt	5,4	5,6	5,3	5,1
14730080	Doberschütz	4,8	4,9	5,0	3,7
14730090	Dommitzsch, Stadt	4,5	4,5	4,4	4,6
14730100	Dreiheide	5,0	5,1	-	3,7
14730110	Eilenburg, Stadt	5,4	5,3	5,2	7,5
14730120	Elsnig	4,1	4,2	3,0	(3,3)
14730140	Jesewitz	4,7	4,7	4,8	4,9
14730150	Krostitz	5,7	5,8	4,5	6,4
14730160	Laußig	4,8	4,7	4,8	4,2
14730170	Liebschützberg	4,5	4,8	3,3	4,0
14730180	Löbnitz	4,9	5,0	3,7	6,5
14730190	Mockrehna	5,3	5,3	8,6	4,6
14730200	Mügeln, Stadt	4,6	4,5	4,9	4,4
14730210	Naundorf	4,5	4,5	4,5	4,4
14730230	Oschatz, Stadt	5,1	5,0	5,1	5,5
14730250	Rackwitz	5,5	5,9	4,9	5,5
14730270	Schkeuditz, Stadt	5,8	6,0	5,4	7,2
14730280	Schönwölkau	4,9	4,9	5,2	5,0
14730300	Taucha, Stadt	6,2	6,5	5,6	7,5
14730310	Torgau, Stadt	5,0	4,9	5,0	6,9
14730320	Trossin	4,4	4,4	4,6	5,0
14730330	Wermsdorf	4,6	4,7	4,5	3,0
14730340	Wiedemar	4,9	5,0	3,5	3,8
14730360	Zschepplin	4,9	4,9	4,6	4,6
14	Freistaat Sachsen	5,7	5,9	5,5	6,7

[Zeichenerklärung](#)

16. Leerstehende Wohnungen in Wohngebäuden am 15. Mai 2022 im Eigentum von Natürlichen Personen nach Dauer des Leerstandes und Gemeinden

AGS	Kreisfreie Stadt Gemeinde Landkreis Land	Insgesamt absolut	Insgesamt in %	Leerstehend weniger als 3 Monate absolut	Leerstehend weniger als 3 Monate in %	Leerstehend seit 3 bis unter 12 Monate absolut	Leerstehend seit 3 bis unter 12 Monate in %	Leerstehend seit 12 Monaten und länger absolut	Leerstehend seit 12 Monaten und länger in %
14511000	Chemnitz, Stadt	6.530	100	1.021	15,6	2.016	30,9	3.488	53,4
14612000	Dresden, Stadt	6.824	100	1.737	25,5	1.858	27,2	3.231	47,3
14713000	Leipzig, Stadt	6.503	100	1.718	26,4	1.875	28,8	2.910	44,7
14521	Erzgebirgskreis	12.751	100	1.252	9,8	2.667	20,9	8.825	69,2
14521010	Amtsberg	130	100	10	7,7	19	14,6	96	73,8
14521020	Annaberg-Buchholz, Stadt	1.110	100	108	9,7	230	20,7	772	69,5
14521035	Aue-Bad Schlema, Stadt	890	100	95	10,7	171	19,2	628	70,6
14521040	Auerbach	190	100	6	(3,2)	86	45,3	102	53,7
14521060	Bärenstein	104	100	11	10,6	26	25,0	65	62,5
14521080	Bockau	120	100	6	(5,0)	24	20,0	90	75,0
14521090	Börnichen/Erzgeb.	44	100	5	(11,4)	17	38,6	28	63,6
14521110	Breitenbrunn/Erzgeb.	252	100	25	9,9	54	21,4	169	67,1
14521120	Burkhardtsdorf	206	100	33	16,0	48	23,3	123	59,7
14521130	Crottendorf	137	100	8	(5,8)	39	28,5	93	67,9
14521140	Deutschneudorf	53	100	9	(17,0)	7	(13,2)	34	64,2
14521150	Drebach	187	100	7	(3,7)	36	19,3	144	77,0
14521160	Ehrenfriedersdorf, Stadt	159	100	17	10,7	25	15,7	116	73,0
14521170	Eibenstock, Stadt	386	100	34	8,8	82	21,2	270	69,9
14521180	Elterlein, Stadt	154	100	7	(4,5)	20	13,0	129	83,8
14521200	Gelenau/Erzgeb.	99	100	9	(9,1)	22	22,2	69	69,7
14521210	Geyer, Stadt	169	100	11	6,5	39	23,1	119	70,4
14521220	Gornau/Erzgeb.	126	100	14	11,1	26	20,6	86	68,3
14521230	Gornsdorf	92	100	9	(9,8)	35	38,0	49	53,3
14521240	Großolbersdorf	82	100	10	12,2	20	24,4	53	64,6
14521250	Großrückerswalde	117	100	14	12,0	13	11,1	97	82,9
14521260	Grünhain-Beierfeld, Stadt	211	100	23	10,9	40	19,0	145	68,7
14521270	Grünhainichen	170	100	12	7,1	32	18,8	132	77,6
14521280	Heidersdorf	11	(100)	3	(27,3)	5	(41,7)	5	(41,7)
14521290	Hohndorf	187	100	18	9,6	33	17,6	139	74,3
14521310	Jahnsdorf/Erzgeb.	157	100	14	8,9	38	24,2	102	65,0
14521320	Johanngeorgenstadt, Stadt	234	100	10	4,3	37	15,8	188	80,3
14521330	Jöhstadt, Stadt	97	100	14	14,4	26	26,8	60	61,9
14521340	Königswalde	78	100	5	(6,4)	15	19,2	58	74,4
14521355	Lauter-Bernsbach, Stadt	343	100	40	11,7	76	22,2	223	65,0
14521370	Lößnitz, Stadt	229	100	19	8,3	36	15,7	177	77,3
14521380	Lugau/Erzgeb., Stadt	305	100	19	6,2	70	23,0	215	70,5
14521390	Marienberg, Stadt	497	100	52	10,5	80	16,1	363	73,0
14521400	Mildenau	77	100	7	(9,1)	22	28,6	52	67,5
14521410	Neukirchen/Erzgeb.	230	100	33	14,3	56	24,3	142	61,7
14521420	Niederdorf	46	100	6	(13,0)	7	(15,2)	33	68,8
14521430	Niederwürschnitz	74	100	12	16,2	18	24,3	48	64,9
14521440	Oberwiesenthal, Kurort, Stadt	140	100	8	(5,7)	20	14,3	111	79,3
14521450	Oelsnitz/Erzgeb., Stadt	431	100	47	10,9	93	21,6	290	67,3
14521460	Olbernhau, Stadt	410	100	38	9,3	85	20,7	290	70,7
14521495	Pockau-Lengefeld, Stadt	271	100	28	10,3	62	22,9	186	68,6
14521500	Raschau-Markersbach	132	100	12	9,1	36	27,3	84	63,6
14521510	Scheibenberg, Stadt	79	100	11	13,9	6	(7,6)	60	75,9
14521520	Schlettau, Stadt	116	100	17	14,7	19	16,4	76	65,5
14521530	Schneeberg, Stadt	493	100	49	9,9	64	13,0	376	76,3
14521540	Schönheide	207	100	24	11,6	54	26,1	130	62,8
14521550	Schwarzenberg/Erzgeb., Stadt	535	100	66	12,3	128	23,9	338	63,2
14521560	Sehmatal	211	100	18	8,5	49	23,2	143	67,8
14521570	Seiffen/Erzgeb., Kurort	79	100	5	(6,3)	18	22,8	56	70,9
14521590	Stollberg/Erzgeb., Stadt	236	100	18	7,6	66	28,0	153	64,8
14521600	Stützengrün	150	100	15	10,0	19	12,7	115	76,7
14521610	Tannenberg	34	100	6	(17,6)	-	-	29	78,4
14521620	Thalheim/Erzgeb., Stadt	214	100	17	7,9	39	18,2	161	75,2
14521630	Thermalbad Wiesenbad	140	100	8	(5,7)	26	18,6	109	77,9
14521640	Thum, Stadt	197	100	19	9,6	48	24,4	134	68,0
14521670	Volkenstein, Stadt	187	100	24	12,8	54	28,9	110	58,8
14521690	Zschopau, Stadt, Motorradstadt	231	100	29	12,6	67	29,0	134	58,0
14521700	Zschorlau	151	100	19	12,6	27	17,9	105	69,5
14521710	Zwönitz, Stadt	342	100	36	10,5	62	18,1	244	71,3
14522	Mittelsachsen	10.541	100	1.066	10,1	2.642	25,1	6.830	64,8
14522010	Altmittweida	55	100	11	20,0	13	23,6	37	67,3
14522020	Augustusburg, Stadt	187	100	23	12,3	33	17,6	130	69,5
14522035	Bobritzsch-Hilbersdorf	152	100	18	11,8	49	32,2	84	55,3
14522050	Brand-Erbisdorf, Stadt	232	100	25	10,8	69	29,7	138	59,5
14522060	Burgstädt, Stadt	460	100	44	9,6	96	20,9	320	69,6
14522070	Claußnitz	105	100	8	(7,6)	19	18,1	79	75,2
14522080	Döbeln, Stadt	858	100	81	9,4	279	32,5	499	58,2
14522090	Dorfchemnitz	43	100	3	(7,0)	16	37,2	25	58,1
14522110	Eppendorf	140	100	10	7,1	20	14,3	105	75,0
14522120	Erlau	63	100	5	(7,9)	18	28,6	42	66,7
14522140	Flöha, Stadt	289	100	21	7,3	76	26,3	192	66,4
14522150	Frankenberg/Sa., Stadt, Garnisonsstadt	513	100	62	12,1	154	30,0	297	57,9
14522170	Frauenstein, Stadt	100	100	19	19,0	26	26,0	58	58,0
14522180	Freiberg, Stadt, Universitätsstadt	1.116	100	135	12,1	338	30,3	643	57,6
14522190	Geringswalde, Stadt	243	100	16	6,6	60	24,7	167	68,7
14522200	Großhartmannsdorf	60	100	5	(8,3)	9	(15,0)	49	79,0
14522210	Großschirma, Stadt	201	100	21	10,4	53	26,4	127	63,2
14522220	Großweitzschen	96	100	3	(3,1)	23	24,0	71	74,0
14522230	Hainichen, Stadt	251	100	24	9,6	73	29,1	153	61,0
14522240	Halsbrücke	154	100	22	14,3	39	25,3	94	61,0
14522250	Hartha, Stadt	272	100	25	9,2	74	27,2	173	63,6
14522260	Hartmannsdorf	146	100	16	11,0	37	25,3	91	62,3
14522275	Jahnatal	198	100	17	8,6	54	27,3	132	66,7
14522280	Königsfeld	46	100	6	(13,0)	14	30,4	25	54,3

AGS	Kreisfreie Stadt Gemeinde Landkreis Land	Insgesamt absolut	Insgesamt in %	Leerstehend weniger als 3 Monate absolut	Leerstehend weniger als 3 Monate in %	Leerstehend seit 3 bis unter 12 Monate absolut	Leerstehend seit 3 bis unter 12 Monate in %	Leerstehend seit 12 Monaten und länger absolut	Leerstehend seit 12 Monaten und länger in %
14522290	Königshain-Wiederau	95	100	9	(9,5)	19	20,0	67	70,5
14522300	Kriebstein	60	100	5	(8,3)	9	(15,0)	48	78,7
14522310	Leisnig, Stadt	317	100	31	9,8	52	16,4	234	73,8
14522320	Leubsdorf	129	100	17	13,2	35	27,1	77	59,7
14522330	Lichtenau	198	100	12	6,1	54	27,3	132	66,7
14522340	Lichtenberg/Erzgeb.	85	100	9	(10,6)	17	20,0	62	72,9
14522350	Lunzenau, Stadt	235	100	35	14,9	49	20,9	153	65,1
14522360	Mittweida, Stadt, Hochschulstadt	597	100	80	13,4	185	31,0	333	55,8
14522380	Mühlau	75	100	6	(8,0)	11	14,7	58	77,3
14522390	Mulda/Sa.	104	100	3	(2,9)	16	15,4	86	82,7
14522400	Neuhausen/Erzgeb.	148	100	8	(5,4)	22	14,9	122	82,4
14522420	Niederwiesa	108	100	15	13,9	24	22,2	69	63,9
14522430	Oberschöna	90	100	16	17,8	23	25,6	51	56,7
14522440	Oederan, Stadt	314	100	21	6,7	54	17,2	237	75,5
14522460	Penig, Stadt	332	100	26	7,8	75	22,6	231	69,6
14522470	Rechenberg-Bienenmühle	79	100	8	(10,1)	20	25,3	52	65,8
14522480	Reinsberg	80	100	3	(3,8)	17	21,3	59	73,8
14522490	Rochlitz, Stadt, Stadt des Roten Porphy	208	100	21	10,1	34	16,3	154	74,0
14522500	Rossau	84	100	5	(6,0)	23	27,4	56	66,7
14522510	Roßwein, Stadt	353	100	35	9,9	57	16,1	258	73,1
14522520	Sayda, Stadt	74	100	8	(10,8)	21	28,4	51	68,9
14522530	Seelitz	86	100	9	(10,5)	18	20,9	60	69,8
14522540	Striegistal	126	100	9	(7,1)	30	23,8	86	68,3
14522550	Taura	106	100	10	9,4	24	22,6	68	64,2
14522570	Waldheim, Stadt	333	100	30	9,0	89	26,7	209	62,8
14522580	Wechselburg	46	100	7	(15,2)	8	(17,4)	35	76,1
14522590	Weißenborn/Erzgeb.	62	100	8	(12,9)	8	(12,9)	46	74,2
14522600	Zettlitz	28	100	-	-	3	(10,7)	21	80,8
14523	Vogtlandkreis	11.158	100	1.033	9,3	2.239	20,1	7.885	70,7
14523010	Adorf/Vogtl., Stadt	219	100	20	9,1	43	19,6	156	71,2
14523020	Auerbach/Vogtl., Stadt	722	100	70	9,7	144	19,9	507	70,2
14523030	Bad Brambach	148	100	12	8,1	65	43,9	72	48,6
14523040	Bad Elster, Stadt	170	100	13	7,6	27	15,9	129	75,9
14523050	Bergen	30	100	3	(10,0)	-	-	28	82,4
14523060	Bösenbrunn	40	100	7	(17,5)	18	45,0	16	40,0
14523080	Eichigt	68	100	14	20,6	13	19,1	37	54,4
14523090	Ellefeld	148	100	14	9,5	19	12,8	112	75,7
14523100	Elsterberg, Stadt	247	100	15	6,1	41	16,6	187	75,7
14523120	Falkenstein/Vogtl., Stadt	824	100	73	8,9	121	14,7	631	76,6
14523130	Grünbach	107	100	6	(5,6)	8	(7,5)	94	87,9
14523150	Heinsdorfergrund	65	100	4	(6,2)	8	(12,3)	59	84,3
14523160	Klingenthal, Stadt	411	100	29	7,1	89	21,7	286	69,6
14523170	Lengenfeld, Stadt	345	100	35	10,1	70	20,3	244	70,7
14523190	Limbach	51	100	3	(5,9)	10	19,6	36	70,6
14523200	Markneukirchen, Stadt	343	100	38	11,1	67	19,5	241	70,3
14523230	Mühlental	31	100	5	(16,1)	3	(9,7)	22	68,8
14523245	Muldenhammer	162	100	21	13,0	17	10,5	124	76,5
14523260	Netzschkau, Stadt	287	100	13	4,5	54	18,8	228	79,4
14523270	Neuensalz	57	100	-	-	9	(15,8)	51	85,0
14523280	Neumark	124	100	8	(6,5)	38	30,6	78	62,9
14523290	Neustadt/Vogtl.	33	100	6	(18,2)	6	(18,2)	21	60,0
14523300	Oelsnitz/Vogtl., Stadt	565	100	30	5,3	117	20,7	417	73,8
14523310	Pausa-Mühltroff, Stadt	232	100	26	11,2	43	18,5	162	69,8
14523320	Plauen, Stadt	3.047	100	329	10,8	642	21,1	2.077	68,2
14523330	Pöhl	134	100	6	(4,5)	23	17,2	101	75,4
14523340	Reichenbach im Vogtland, Stadt	1.041	100	74	7,1	201	19,3	766	73,6
14523360	Rodewisch, Stadt	320	100	38	11,9	54	16,9	226	70,6
14523365	Rosenbach/Vogtl.	149	100	13	8,7	28	18,8	108	72,5
14523370	Schöneck/Vogtl., Stadt	155	100	18	11,6	20	12,9	119	76,8
14523380	Steinberg	93	100	12	12,9	18	19,4	57	61,3
14523410	Theuma	10	(100)	-	-	-	-	8	(100,0)
14523420	Tirpersdorf	57	100	21	36,8	8	(14,0)	28	49,1
14523430	Treuen, Stadt	411	100	29	7,1	129	31,4	254	61,8
14523440	Triebel/Vogtl.	42	100	-	-	17	40,5	24	57,1
14523450	Weischlitz	221	100	15	6,8	47	21,3	159	71,9
14523460	Werda	54	100	3	(5,6)	11	20,4	46	79,3
14524	Zwickau	13.957	100	1.615	11,6	3.211	23,0	9.134	65,4
14524010	Bernsdorf	74	100	9	(12,2)	18	24,3	53	71,6
14524020	Callenberg	176	100	7	(4,0)	61	34,7	108	61,4
14524030	Crimmitschau, Stadt	1.168	100	135	11,6	243	20,8	798	68,3
14524040	Crinitzberg	67	100	6	(9,0)	13	19,4	48	71,6
14524050	Dennheritz	44	100	3	(6,8)	10	22,7	32	76,2
14524060	Fraureuth	210	100	22	10,5	48	22,9	139	66,2
14524070	Gersdorf	174	100	22	12,6	46	26,4	110	63,2
14524080	Glauchau, Stadt	1.083	100	102	9,4	222	20,5	764	70,5
14524090	Hartenstein, Stadt	127	100	15	11,8	48	37,8	66	52,0
14524100	Hartmannsdorf b. Kirchberg	29	100	6	(20,7)	3	(10,3)	20	74,1
14524110	Hirschfeld	26	100	-	-	8	(30,8)	17	56,7
14524120	Hohenstein-Ernstthal, Stadt	632	100	52	8,2	80	12,7	501	79,3
14524130	Kirchberg, Stadt	356	100	34	9,6	66	18,5	253	71,1
14524140	Langenbernsdorf	70	100	5	(7,1)	15	21,4	49	70,0
14524150	Langenweißbach	62	100	3	(4,8)	9	(14,5)	44	71,0
14524160	Lichtenstein/Sa., Stadt	387	100	35	9,0	96	24,8	261	67,4
14524170	Lichtentanne	256	100	43	16,8	51	19,9	167	65,2
14524180	Limbach-Oberfrohna, Stadt	1.102	100	106	9,6	231	21,0	762	69,1
14524190	Meerane, Stadt	869	100	95	10,9	169	19,4	603	69,4
14524200	Mülsen	519	100	43	8,3	96	18,5	376	72,4
14524210	Neukirchen/Pleiße	184	100	14	7,6	43	23,4	126	68,5
14524220	Niederfrohna	72	100	4	(5,6)	8	(11,1)	61	87,1
14524230	Oberlungwitz, Stadt	205	100	13	6,3	24	11,7	169	82,4
14524240	Oberwiera	31	100	5	(16,1)	9	(29,0)	17	54,8
14524250	Reinsdorf	365	100	68	18,6	62	17,0	231	63,3
14524260	Remse	61	100	5	(8,2)	9	(14,8)	49	79,0

AGS	Kreisfreie Stadt Gemeinde Landkreis Land	Insgesamt absolut	Insgesamt in %	Leerstehend weniger als 3 Monate absolut	Leerstehend weniger als 3 Monate in %	Leerstehend seit 3 bis unter 12 Monate absolut	Leerstehend seit 3 bis unter 12 Monate in %	Leerstehend seit 12 Monaten und länger absolut	Leerstehend seit 12 Monaten und länger in %
14524270	Schönberg	27	100	8	(29,6)	5	(18,5)	13	54,2
14524280	St. Egidien	139	100	7	(5,0)	35	25,2	98	70,5
14524290	Waldenburg, Stadt	147	100	16	10,9	33	22,4	96	65,3
14524300	Werdau, Stadt	1.343	100	120	8,9	323	24,1	896	66,7
14524310	Wildenfels, Stadt	143	100	29	20,3	25	17,5	94	65,7
14524320	Wilkau-Haßlau, Stadt	412	100	36	8,7	116	28,2	261	63,3
14524330	Zwickau, Stadt, Hochschulstadt	3.391	100	537	15,8	1.000	29,5	1.854	54,7
14625	Bautzen	7.362	100	896	12,2	1.832	24,9	4.633	62,9
14625010	Arnsdorf	107	100	8	(7,5)	34	31,8	64	59,8
14625020	Bautzen, Stadt	830	100	133	16,0	228	27,5	468	56,4
14625030	Bernsdorf, Stadt	298	100	21	7,0	48	16,1	231	77,5
14625040	Bischofswerda, Stadt	325	100	23	7,1	106	32,6	196	60,3
14625060	Burkau	73	100	10	13,7	15	20,5	48	65,8
14625080	Crostitz	17	100	3	(17,6)	7	(33,3)	7	(41,2)
14625090	Cunewalde	145	100	11	7,6	33	22,8	99	68,3
14625100	Demitz-Thumitz	86	100	7	(8,1)	21	24,4	58	67,4
14625110	Doberschau-Gaußig	115	100	8	(7,0)	45	39,1	63	54,8
14625120	Elsterheide	84	100	9	(10,7)	20	23,8	55	65,5
14625130	Elstra, Stadt	75	100	8	(10,7)	18	24,0	51	68,0
14625140	Frankenthal	27	100	-	-	3	(11,1)	23	82,1
14625150	Göda	84	100	5	(6,0)	23	27,4	62	73,8
14625160	Großdubrau	81	100	18	22,2	15	18,5	48	59,3
14625170	Großharthau	90	100	8	(8,9)	13	14,4	70	77,8
14625180	Großnaundorf	33	100	4	(12,1)	-	-	26	76,5
14625190	Großpostwitz/O.L.	74	100	5	(6,8)	24	32,4	44	59,5
14625200	Großröhrsdorf, Stadt	311	100	29	9,3	84	27,0	199	64,0
14625220	Haselbachtal	116	100	11	9,5	24	20,7	82	70,7
14625230	Hochkirch	48	100	7	(14,6)	24	50,0	20	41,7
14625240	Hoyerswerda, Stadt	340	100	43	12,6	76	22,4	220	64,7
14625250	Kamenz, Stadt	467	100	64	13,7	99	21,2	305	65,3
14625270	Königsbrück, Stadt	123	100	23	18,7	19	15,4	83	67,5
14625280	Königswartha	82	100	3	(3,7)	19	23,2	65	79,3
14625290	Kubschütz	59	100	7	(11,9)	21	35,6	31	52,5
14625300	Laußnitz	41	100	4	(9,8)	14	34,1	27	65,9
14625310	Lauta, Stadt	188	100	35	18,6	30	16,0	122	64,9
14625320	Lichtenberg	45	100	5	(11,1)	13	28,9	24	53,3
14625330	Lohsa	142	100	15	10,6	26	18,3	97	68,3
14625340	Malschwitz	105	100	10	9,5	31	29,5	64	61,0
14625350	Nebelschütz	13	(100)	-	-	3	(16,7)	13	76,5
14625360	Neschwitz	69	100	3	(4,3)	22	31,9	44	63,8
14625370	Neukirch	63	100	9	(14,3)	14	22,2	36	57,1
14625380	Neukirch/Lausitz	139	100	14	10,1	39	28,1	82	59,0
14625390	Obergurig	68	100	4	(5,9)	24	35,3	41	60,3
14625410	Ohorn	82	100	4	(4,9)	21	25,6	59	72,0
14625420	Oßling	48	100	3	(6,3)	18	37,5	22	45,8
14625430	Ottendorf-Okrilla	128	100	13	10,2	29	22,7	85	66,4
14625440	Panschwitz-Kuckau	37	100	3	(8,1)	9	(24,3)	27	77,1
14625450	Pulsnitz, Stadt	199	100	22	11,1	52	26,1	125	62,8
14625460	Puschwitz	70	100	6	(8,6)	16	22,9	51	72,9
14625470	Räckelwitz	19	100	3	(15,8)	11	52,4	5	(26,3)
14625480	Radeberg, Stadt	395	100	106	26,8	82	20,8	208	52,7
14625490	Radibor	65	100	4	(6,2)	13	20,0	45	69,2
14625500	Ralbitz-Rosenthal	43	100	5	(11,6)	18	41,9	16	37,2
14625510	Rammenau	35	100	9	(25,7)	5	(14,3)	20	62,5
14625525	Schirgiswalde-Kirschau, Stadt	253	100	11	4,3	68	26,9	182	71,9
14625530	Schmölln-Putzkau	99	100	11	11,1	23	23,2	64	64,6
14625550	Schwepnitz	57	100	13	22,8	8	(14,0)	37	64,9
14625560	Sohland a. d. Spree	250	100	27	10,8	66	26,4	152	60,8
14625570	Spreeetal	50	100	8	(16,0)	15	30,0	27	54,0
14625580	Steina	32	100	-	-	13	40,6	19	59,4
14625590	Steinigtwolmsdorf	81	100	8	(9,9)	26	32,1	49	60,5
14625600	Wachau	111	100	9	(8,1)	31	27,9	71	64,0
14625610	Weißenberg, Stadt	142	100	28	19,7	35	24,6	79	55,6
14625630	Wilthen, Stadt	90	100	4	(4,4)	22	24,4	62	68,9
14625640	Wittichenau, Stadt	107	100	22	20,6	29	27,1	54	50,5
14626	Görlitz	9.274	100	1.095	11,8	2.095	22,6	6.085	65,6
14626010	Bad Muskau, Stadt	123	100	20	16,3	21	17,1	82	66,7
14626020	Beiersdorf	28	100	3	(10,7)	7	(25,0)	20	71,4
14626030	Bernstadt a. d. Eigen, Stadt	132	100	7	(5,3)	27	20,5	100	75,8
14626050	Bertsdorf-Hörnitz	65	100	6	(9,2)	5	(7,7)	52	80,0
14626060	Boxberg/O.L.	135	100	7	(5,2)	27	20,0	101	74,8
14626070	Dürrhennersdorf	49	100	-	-	10	20,4	38	73,1
14626085	Ebersbach-Neugersdorf, Stadt	568	100	55	9,7	101	17,8	417	73,4
14626100	Gablenz	29	100	5	(17,2)	7	(24,1)	14	56,0
14626110	Görlitz, Stadt, Hochschulstadt	2.094	100	269	12,8	568	27,1	1.256	60,0
14626120	Groß Düben	32	100	11	34,4	4	(12,5)	17	53,1
14626140	Großschönau	217	100	17	7,8	29	13,4	171	78,8
14626150	Großschweidnitz	37	100	-	-	12	32,4	26	68,4
14626160	Hähnichen	33	100	6	(18,2)	13	39,4	19	57,6
14626170	Hainewalde	34	100	3	(8,8)	10	29,4	19	61,3
14626180	Herrnhut, Stadt	201	100	22	10,9	51	25,4	129	64,2
14626190	Hohendubrau	38	100	-	-	16	42,1	24	63,2
14626200	Horka	54	100	6	(11,1)	14	25,9	34	63,0
14626210	Jonsdorf, Kurort	32	100	-	-	9	(28,1)	25	73,5
14626230	Kodersdorf	77	100	3	(3,9)	22	28,6	52	67,5
14626240	Königshain	26	100	3	(11,5)	11	42,3	13	50,0
14626245	Kottmar	347	100	30	8,6	79	22,8	238	68,6
14626250	Krauschwitz i.d. O.L.	119	100	12	10,1	25	21,0	81	68,1
14626260	Kreba-Neudorf	28	100	4	(14,3)	12	42,9	8	(28,6)
14626270	Lawalde	30	100	6	(20,0)	4	(13,3)	19	67,9
14626280	Leutersdorf	115	100	6	(5,2)	33	28,7	77	67,0
14626290	Löbau, Stadt	457	100	46	10,1	124	27,1	287	62,8
14626300	Markersdorf	81	100	18	22,2	12	14,8	51	63,0

AGS	Kreisfreie Stadt Gemeinde Landkreis Land	Insgesamt absolut	Insgesamt in %	Leerstehend weniger als 3 Monate absolut	Leerstehend weniger als 3 Monate in %	Leerstehend seit 3 bis unter 12 Monate absolut	Leerstehend seit 3 bis unter 12 Monate in %	Leerstehend seit 12 Monaten und länger absolut	Leerstehend seit 12 Monaten und länger in %
14626310	Mittelherwigsdorf	113	100	14	12,4	25	22,1	73	64,6
14626320	Mücka	15	100	-	-	3	(27,3)	11	(64,7)
14626330	Neißeau	45	100	5	(11,1)	20	44,4	20	44,4
14626350	Neusalza-Spremberg, Stadt	115	100	16	13,9	12	10,4	87	75,7
14626370	Niesky, Stadt	246	100	26	10,6	62	25,2	158	64,2
14626390	Oderwitz	188	100	25	13,3	32	17,0	131	69,7
14626400	Olbersdorf	94	100	10	10,6	13	13,8	77	81,9
14626410	Oppach	70	100	7	(10,0)	10	14,3	51	72,9
14626420	Ostritz, Stadt	78	100	3	(3,8)	9	(11,5)	70	87,5
14626430	Oybin	96	100	7	(7,3)	16	16,7	74	77,1
14626440	Quitzdorf am See	51	100	-	-	17	33,3	32	62,7
14626450	Reichenbach/O.L., Stadt	175	100	26	14,9	47	26,9	104	59,4
14626460	Rietschen	76	100	9	(11,8)	21	27,6	42	55,3
14626470	Rosenbach	31	100	10	32,3	3	(9,7)	18	62,1
14626480	Rothenburg/O.L., Stadt	163	100	11	6,7	23	14,1	129	79,1
14626490	Schleife	74	100	9	(12,2)	14	18,9	50	67,6
14626500	Schönau-Berzdorf a. d. Eigen	40	100	14	35,0	3	(7,5)	24	60,0
14626510	Schönbach	35	100	-	-	5	(14,3)	30	83,3
14626520	Schöpstal	44	100	7	(15,9)	5	(11,4)	31	70,5
14626530	Seiffennersdorf, Stadt	174	100	17	9,8	31	17,8	130	74,7
14626560	Trebendorf	31	100	20	66,7	3	(9,7)	10	32,3
14626570	Vierkirchen	50	100	5	(10,0)	14	28,0	36	72,0
14626580	Waldhufen	88	100	4	(4,5)	24	27,3	56	63,6
14626590	Weißkeißel	30	100	9	(30,0)	-	-	21	63,6
14626600	Weißwasser/O.L., Stadt	420	100	70	16,7	78	18,6	280	66,7
14626610	Zittau, Stadt, Hochschulstadt	1.536	100	213	13,9	351	22,9	974	63,4
14627	Meißen	6.500	100	957	14,7	1.599	24,6	3.946	60,7
14627010	Coswig, Stadt	311	100	87	28,0	74	23,8	147	47,3
14627020	Diera-Zehren	134	100	17	12,7	31	23,1	90	67,2
14627030	Ebersbach	115	100	7	(6,1)	36	31,3	72	62,6
14627040	Glaubitz	39	100	3	(7,7)	13	33,3	22	56,4
14627050	Gröditz, Stadt	102	100	14	13,7	23	22,5	65	63,7
14627060	Großenhain, Stadt	637	100	111	17,4	111	17,4	411	64,5
14627070	Hirschstein	39	100	6	(15,4)	15	38,5	15	38,5
14627080	Käbschütztal	112	100	23	20,5	16	14,3	73	65,2
14627100	Klipphausen	256	100	30	11,7	77	30,1	149	58,2
14627110	Lampertswalde	74	100	20	27,0	10	13,5	38	51,4
14627130	Lommatzsch, Stadt	236	100	11	4,7	62	26,3	162	68,6
14627140	Meißen, Stadt	830	100	124	14,9	250	30,1	455	54,8
14627150	Moritzburg	143	100	7	(4,9)	39	27,3	97	67,8
14627170	Niederau	74	100	12	16,2	16	21,6	46	62,2
14627180	Nossen, Stadt	407	100	61	15,0	74	18,2	266	65,4
14627190	Nünchritz	74	100	8	(10,8)	10	13,5	59	79,7
14627200	Priestewitz	74	100	7	(9,5)	13	17,6	53	71,6
14627210	Radebeul, Stadt	766	100	124	16,2	172	22,5	469	61,2
14627220	Radeburg, Stadt	165	100	24	14,5	44	26,7	97	58,8
14627230	Riesa, Stadt	954	100	148	15,5	245	25,7	566	59,3
14627240	Röderaue	62	100	12	19,4	5	(8,1)	46	74,2
14627250	Schönfeld	39	100	5	(12,8)	-	-	33	78,6
14627260	Stauchitz	71	100	9	(12,7)	15	21,1	49	69,0
14627270	Strehla, Stadt	123	100	16	13,0	45	36,6	62	50,4
14627290	Thiendorf	103	100	12	11,7	21	20,4	74	71,8
14627310	Weinböhla	306	100	49	16,0	115	37,6	136	44,4
14627340	Wülknitz	66	100	3	(4,5)	8	(12,1)	57	82,6
14627360	Zeithain	201	100	13	6,5	58	28,9	130	64,7
14628	Sächsische Schweiz-Osterzgebirge	6.261	100	813	13,0	1.540	24,6	3.908	62,4
14628010	Altenberg, Stadt	372	100	33	8,9	131	35,2	208	55,9
14628020	Bad Gottleuba-Berggießhübel, Stadt	152	100	30	19,7	39	25,7	82	53,9
14628030	Bad Schandau, Stadt	221	100	48	21,7	55	24,9	118	53,4
14628040	Bahretal	32	100	5	(15,6)	3	(9,4)	24	68,6
14628050	Bannewitz	245	100	36	14,7	67	27,3	143	58,4
14628060	Dippoldiswalde, Stadt	432	100	42	9,7	89	20,6	301	69,7
14628070	Dohma	37	100	10	27,0	6	(16,2)	18	48,6
14628080	Dohna, Stadt	138	100	15	10,9	43	31,2	79	57,2
14628090	Dorfhain	30	100	-	-	4	(13,3)	25	89,3
14628100	Dürrröhrsdorf-Dittersbach	108	100	15	13,9	20	18,5	74	68,5
14628110	Freital, Stadt	669	100	127	19,0	172	25,7	370	55,3
14628130	Glashütte, Stadt	173	100	16	9,2	37	21,4	121	69,9
14628140	Gohrisch	66	100	8	(12,1)	18	27,3	42	63,6
14628150	Hartmannsdorf-Reichenau	33	100	6	(18,2)	5	(15,2)	22	62,9
14628160	Heidenau, Stadt	224	100	51	22,8	72	32,1	101	45,1
14628170	Hermisdorf/Erzgeb.	32	100	3	(9,4)	4	(12,5)	21	72,4
14628190	Hohnstein, Stadt	125	100	10	8,0	24	19,2	96	76,8
14628205	Klingenberg	213	100	9	(4,2)	51	23,9	150	70,4
14628210	Königstein/Sächs. Schw., Stadt	154	100	11	7,1	43	27,9	97	63,0
14628220	Kreischa	134	100	11	8,2	47	35,1	72	53,7
14628230	Liebstadt, Stadt	45	100	3	(6,7)	11	24,4	27	60,0
14628240	Lohmen	51	100	4	(7,8)	12	23,5	37	72,5
14628250	Müglitztal	62	100	10	16,1	10	16,1	35	56,5
14628260	Neustadt in Sachsen, Stadt	325	100	38	11,7	67	20,6	226	69,5
14628270	Pirna, Stadt	709	100	119	16,8	154	21,7	437	61,6
14628300	Rabenau, Stadt	134	100	20	14,9	32	23,9	80	59,7
14628310	Rathen, Kurort	23	100	-	-	12	50,0	11	42,3
14628320	Rathmannsdorf	42	100	6	(14,3)	6	(14,3)	30	71,4
14628330	Reinhardtsdorf-Schöna	43	100	3	(7,0)	8	(18,6)	39	84,8
14628340	Rosenthal-Bielatal	40	100	6	(15,0)	13	32,5	20	50,0
14628360	Sebnitz, Stadt	438	100	25	5,7	80	18,3	338	77,2
14628370	Stadt Wehlen, Stadt	59	100	-	-	14	23,7	42	71,2
14628380	Stolpen, Stadt	148	100	11	7,4	40	27,0	98	66,2
14628390	Struppen	88	100	5	(5,7)	28	31,8	57	64,8
14628400	Tharandt, Stadt	162	100	21	13,0	34	21,0	108	66,7
14628410	Wilsdruff, Stadt	294	100	51	17,3	86	29,3	153	52,0

AGS	Kreisfreie Stadt Gemeinde Landkreis Land	Insgesamt absolut	Insgesamt in %	Leerstehend weniger als 3 Monate absolut	Leerstehend weniger als 3 Monate in %	Leerstehend seit 3 bis unter 12 Monate absolut	Leerstehend seit 3 bis unter 12 Monate in %	Leerstehend seit 12 Monaten und länger absolut	Leerstehend seit 12 Monaten und länger in %
14729	Leipzig	6.963	100	953	13,7	1.761	25,3	4.249	61,0
14729010	Bad Lausick, Stadt	334	100	51	15,3	69	20,7	215	64,4
14729020	Belgershain	28	100	12	42,9	5	(17,9)	11	39,3
14729030	Bennewitz	150	100	18	12,0	23	15,3	112	74,7
14729040	Böhlen, Stadt	235	100	41	17,4	78	33,2	110	46,8
14729050	Borna, Stadt	519	100	130	25,0	148	28,5	241	46,4
14729060	Borsdorf	101	100	8	(7,9)	25	24,8	67	66,3
14729070	Brandis, Stadt	190	100	29	15,3	44	23,2	120	63,2
14729080	Colditz, Stadt	333	100	28	8,4	73	21,9	230	69,1
14729100	Elstertrebnitz	24	100	-	-	5	(20,8)	13	61,9
14729140	Froburg, Stadt	252	100	17	6,7	55	21,8	176	69,8
14729150	Geithain, Stadt	365	100	37	10,1	68	18,6	260	71,2
14729160	Grimma, Stadt	892	100	116	13,0	291	32,6	484	54,3
14729170	Groitzsch, Stadt	329	100	63	19,1	73	22,2	200	60,8
14729190	Großpösna	48	100	11	22,9	12	25,0	26	54,2
14729220	Kitzscher, Stadt	141	100	13	9,2	36	25,5	86	61,0
14729245	Lossatal	142	100	22	15,5	30	21,1	90	63,4
14729250	Machern	113	100	30	26,5	21	18,6	63	55,8
14729260	Markkleeberg, Stadt	289	100	52	18,0	74	25,6	163	56,4
14729270	Markranstädt, Stadt	320	100	37	11,6	84	26,3	201	62,8
14729300	Naunhof, Stadt	134	100	27	20,1	33	24,6	72	53,7
14729320	Neukieritzsch	299	100	21	7,0	50	16,7	228	76,3
14729330	Otterwisch	37	100	10	27,0	7	(18,9)	19	51,4
14729340	Parthenstein	62	100	7	(11,3)	21	33,9	35	56,5
14729350	Pegau, Stadt	248	100	28	11,3	44	17,7	176	71,0
14729360	Regis-Breitingen, Stadt	107	100	10	9,3	27	25,2	72	67,3
14729370	Rötha, Stadt	162	100	14	8,6	30	18,5	112	69,1
14729380	Thallwitz	68	100	6	(8,8)	12	17,6	46	67,6
14729400	Trebsen/Mulde, Stadt	87	100	5	(5,7)	29	33,3	52	59,8
14729410	Wurzen, Stadt	643	100	70	10,9	202	31,4	371	57,7
14729430	Zwenkau, Stadt	311	100	42	13,5	82	26,4	188	60,5
14730	Nordsachsen	5.001	100	736	14,7	1.219	24,4	3.049	61,0
14730010	Arzberg	60	100	-	-	14	23,3	45	75,0
14730020	Bad Düben, Stadt	200	100	32	16,0	34	17,0	130	65,0
14730030	Beilrode	91	100	12	13,2	23	25,3	55	60,4
14730045	Belgern-Schildau, Stadt	288	100	27	9,4	63	21,9	199	69,1
14730050	Cavertitz	34	100	3	(8,8)	12	35,3	21	61,8
14730060	Dahlen, Stadt	106	100	6	(5,7)	31	29,2	68	64,2
14730070	Delitzsch, Stadt	622	100	115	18,5	161	25,9	345	55,5
14730080	Doberschütz	100	100	12	12,0	27	27,0	58	58,0
14730090	Dommitzsch, Stadt	78	100	3	(3,8)	21	26,9	52	66,7
14730100	Dreiheide	31	100	4	(12,9)	11	35,5	20	60,6
14730110	Eilenburg, Stadt	364	100	59	16,2	108	29,7	203	55,8
14730120	Elsnig	40	100	10	25,0	-	-	29	80,6
14730140	Jesewitz	88	100	13	14,8	24	27,3	47	53,4
14730150	Krostitz	73	100	9	(12,3)	23	31,5	40	54,8
14730160	Laußig	68	100	-	-	15	22,1	54	79,4
14730170	Liebschützberg	109	100	-	-	34	31,2	75	68,8
14730180	Löbnitz	84	100	6	(7,1)	13	15,5	66	78,6
14730190	Mockrehna	124	100	11	8,9	15	12,1	95	76,6
14730200	Mügeln, Stadt	287	100	73	25,4	59	20,6	155	54,0
14730210	Naundorf	66	100	-	-	14	21,2	49	74,2
14730230	Oschatz, Stadt	390	100	71	18,2	88	22,6	230	59,0
14730250	Rackwitz	135	100	23	17,0	8	(5,9)	103	76,3
14730270	Schkeuditz, Stadt	389	100	51	13,1	103	26,5	238	61,2
14730280	Schönwölkau	82	100	11	13,4	18	22,0	53	64,6
14730300	Taucha, Stadt	294	100	55	18,7	66	22,4	173	58,8
14730310	Torgau, Stadt	441	100	85	19,3	140	31,7	217	49,2
14730320	Trossin	40	100	3	(7,5)	4	(10,0)	28	73,7
14730330	Wermisdorf	80	100	6	(7,5)	14	17,5	59	73,8
14730340	Wiedemar	156	100	25	16,0	48	30,8	87	55,8
14730360	Zschepplin	76	100	7	(9,2)	25	32,9	47	61,8
14	Freistaat Sachsen	109.619	100	14.883	13,6	26.550	24,2	68.181	62,2

[Zeichenerklärung](#)

17. Leerstehende Wohnungen in Wohngebäuden am 15. Mai 2022 im Eigentum von Wohnungsunternehmen nach Dauer des Leerstandes und Gemeinden

AGS	Kreisfreie Stadt Gemeinde Landkreis Land	Insgesamt absolut	Insgesamt in %	Leerstehend weniger als 3 Monate absolut	Leerstehend weniger als 3 Monate in %	Leerstehend seit 3 bis unter 12 Monate absolut	Leerstehend seit 3 bis unter 12 Monate in %	Leerstehend seit 12 Monaten und länger absolut	Leerstehend seit 12 Monaten und länger in %
14511000	Chemnitz, Stadt	8.812	100	1.577	17,9	2.741	31,1	4.495	51,0
14612000	Dresden, Stadt	4.627	100	1.876	40,5	1.679	36,3	1.074	23,2
14713000	Leipzig, Stadt	7.297	100	2.196	30,1	1.678	23,0	3.426	47,0
14521	Erzgebirgskreis	8.014	100	744	9,3	1.721	21,5	5.549	69,2
14521010	Amtsberg	3	(100)	3	(100,0)	-	-	-	-
14521020	Annaberg-Buchholz, Stadt	776	100	68	8,8	128	16,5	581	74,9
14521035	Aue-Bad Schlema, Stadt	1.207	100	99	8,2	298	24,7	811	67,2
14521040	Auerbach	74	100	4	(5,4)	17	23,0	49	66,2
14521060	Bärenstein	3	(100)	-	-	-	-	3	(100,0)
14521080	Bockau	-	-	-	-	-	-	-	-
14521090	Börnichen/Erzgeb.	-	-	-	-	-	-	-	-
14521110	Breitenbrunn/Erzgeb.	119	100	14	11,8	28	23,5	78	65,5
14521120	Burkhardtsdorf	9	(100)	-	-	6	(54,5)	5	(45,5)
14521130	Crottendorf	11	(100)	4	(28,6)	3	(21,4)	9	(69,2)
14521140	Deutschneudorf	19	100	-	-	-	-	18	100,0
14521150	Drebach	53	100	3	(5,7)	12	22,6	38	71,7
14521160	Ehrenfriedersdorf, Stadt	124	100	20	16,1	11	8,9	90	72,6
14521170	Eibenstock, Stadt	80	100	3	(3,8)	16	20,0	61	76,3
14521180	Elterlein, Stadt	12	(100)	-	-	3	(21,4)	6	(66,7)
14521200	Gelenau/Erzgeb.	68	100	4	(5,9)	31	45,6	30	44,1
14521210	Geyer, Stadt	17	100	4	(30,8)	5	(26,3)	7	(50,0)
14521220	Gornau/Erzgeb.	17	100	-	-	4	(23,5)	15	78,9
14521230	Gornsdorf	4	(100)	-	-	3	(100,0)	-	-
14521240	Großolbersdorf	6	(100)	-	-	-	-	4	(100,0)
14521250	Großrückerswalde	49	100	4	(8,2)	6	(12,2)	39	81,3
14521260	Grünhain-Beierfeld, Stadt	29	100	4	(13,8)	15	51,7	11	37,9
14521270	Grünhainichen	20	100	6	(30,0)	3	(15,0)	11	47,8
14521280	Heidersdorf	9	(100)	-	-	-	-	3	(50,0)
14521290	Hohndorf	17	100	3	(17,6)	6	(33,3)	13	61,9
14521310	Jahnsdorf/Erzgeb.	14	100	3	(18,8)	10	(66,7)	4	(25,0)
14521320	Johanngeorgenstadt, Stadt	361	100	8	(2,2)	45	12,5	308	85,3
14521330	Jöhstadt, Stadt	18	100	-	-	-	-	18	100,0
14521340	Königswalde	-	-	-	-	-	-	-	-
14521355	Lauter-Bernsbach, Stadt	68	100	4	(5,9)	13	19,1	51	75,0
14521370	Lößnitz, Stadt	609	100	46	7,6	121	19,9	441	72,4
14521380	Lugau/Erzgeb., Stadt	401	100	27	6,7	56	14,0	318	79,3
14521390	Marienberg, Stadt	352	100	36	10,2	72	20,5	249	70,7
14521400	Mildenau	-	-	-	-	-	-	-	-
14521410	Neukirchen/Erzgeb.	44	100	3	(6,8)	10	22,7	31	70,5
14521420	Niederdorf	9	(100)	-	-	-	-	9	(100,0)
14521430	Niederwürschnitz	6	(100)	3	(42,9)	3	(37,5)	-	-
14521440	Oberwiesenthal, Kurort, Stadt	8	(100)	-	-	-	-	8	(100,0)
14521450	Oelsnitz/Erzgeb., Stadt	169	100	22	13,0	47	27,8	101	59,8
14521460	Olbernhau, Stadt	415	100	31	7,5	60	14,5	325	78,3
14521495	Pockau-Lengefeld, Stadt	38	100	10	26,3	3	(7,9)	26	68,4
14521500	Raschau-Markersbach	81	100	9	(11,1)	16	19,8	52	64,2
14521510	Scheibenberg, Stadt	38	100	-	-	5	(13,2)	36	87,8
14521520	Schlettau, Stadt	12	(100)	-	-	3	(20,0)	12	(80,0)
14521530	Schneeberg, Stadt	665	100	57	8,6	136	20,5	473	71,1
14521540	Schönheide	56	100	7	(12,5)	13	23,2	37	66,1
14521550	Schwarzenberg/Erzgeb., Stadt	412	100	44	10,7	94	22,8	274	66,5
14521560	Sehmatal	48	100	5	(10,4)	13	27,1	26	54,2
14521570	Seiffen/Erzgeb., Kurort	36	100	4	(11,1)	10	27,8	23	65,7
14521590	Stollberg/Erzgeb., Stadt	389	100	60	15,4	232	59,6	97	24,9
14521600	Stützengrün	14	100	-	-	-	-	14	100,0
14521610	Tannenberg	-	-	-	-	-	-	-	-
14521620	Thalheim/Erzgeb., Stadt	342	100	28	8,2	39	11,4	275	80,4
14521630	Thermalbad Wiesenbad	-	-	-	-	-	-	-	-
14521640	Thum, Stadt	43	100	3	(7,0)	3	(7,0)	34	82,9
14521670	Volkenstein, Stadt	13	(100)	4	(26,7)	3	(20,0)	6	(42,9)
14521690	Zschopau, Stadt, Motorradstadt	500	100	36	7,2	81	16,2	383	76,6
14521700	Zschorlau	8	(100)	5	(55,6)	3	(30,0)	4	(44,4)
14521710	Zwönitz, Stadt	131	100	43	32,8	52	39,7	38	29,0
14522	Mittelsachsen	6.491	100	700	10,8	1.279	19,7	4.509	69,5
14522010	Altmittweida	3	(100)	-	-	3	(50,0)	3	(50,0)
14522020	Augustusburg, Stadt	43	100	7	(16,3)	10	23,3	25	58,1
14522035	Bobritzsch-Hilbersdorf	24	100	5	(20,8)	5	(20,8)	14	66,7
14522050	Brand-Erbisdorf, Stadt	442	100	37	8,4	67	15,2	343	77,6
14522060	Burgstädt, Stadt	165	100	24	14,5	16	9,7	131	79,4
14522070	Claußnitz	23	100	4	(17,4)	8	(34,8)	11	47,8
14522080	Döbeln, Stadt	975	100	142	14,6	211	21,6	619	63,5
14522090	Dorfchemnitz	3	(100)	-	-	-	-	-	-
14522110	Eppendorf	23	100	3	(13,0)	8	(34,8)	10	(41,7)
14522120	Erlau	-	-	-	-	-	-	-	-
14522140	Flöha, Stadt	375	100	32	8,5	71	18,9	279	74,4
14522150	Garnisonsstadt	705	100	40	5,7	63	8,9	607	86,1
14522170	Frauenstein, Stadt	20	100	-	-	4	(20,0)	14	70,0
14522180	Freiberg, Stadt, Universitätsstadt	980	100	159	16,2	319	32,6	503	51,3
14522190	Geringswalde, Stadt	29	100	3	(10,3)	15	51,7	13	44,8
14522200	Großhartmannsdorf	-	-	-	-	-	-	-	-
14522210	Großschirma, Stadt	3	(100)	3	(100,0)	-	-	-	-
14522220	Großweitzschen	130	100	5	(3,8)	-	-	124	97,6
14522230	Hainichen, Stadt	89	100	10	11,2	13	14,6	70	78,7
14522240	Halsbrücke	19	100	3	(15,8)	3	(15,8)	14	82,4
14522250	Hartha, Stadt	443	100	27	6,1	66	14,9	350	79,0
14522260	Hartmannsdorf	33	100	9	(27,3)	11	33,3	13	39,4
14522275	Jahnatal	44	100	18	40,9	3	(6,8)	23	52,3
14522280	Königsfeld	-	-	-	-	-	-	3	(100,0)

AGS	Kreisfreie Stadt Gemeinde Landkreis Land	Insgesamt absolut	Insgesamt in %	Leerstehend weniger als 3 Monate absolut	Leerstehend weniger als 3 Monate in %	Leerstehend seit 3 bis unter 12 Monate absolut	Leerstehend seit 3 bis unter 12 Monate in %	Leerstehend seit 12 Monaten und länger absolut	Leerstehend seit 12 Monaten und länger in %
14522290	Königshain-Wiederau	5	(100)	-	-	-	-	5	(100,0)
14522300	Kriebstein	51	100	7	(13,7)	6	(11,8)	41	78,8
14522310	Leisnig, Stadt	83	100	13	15,7	17	20,5	53	63,9
14522320	Leubsdorf	28	100	3	(10,7)	15	51,7	10	(35,7)
14522330	Lichtenau	26	100	3	(11,5)	5	(19,2)	19	76,0
14522340	Lichtenberg/Erzgeb.	-	-	-	-	-	-	-	-
14522350	Lunzenau, Stadt	81	100	7	(8,6)	5	(6,2)	66	83,5
14522360	Mittweida, Stadt, Hochschulstadt	423	100	67	15,8	115	27,2	236	55,8
14522380	Mühlau	8	(100)	3	(42,9)	4	(50,0)	3	(25,0)
14522390	Mulda/Sa.	6	(100)	-	-	3	(33,3)	6	(66,7)
14522400	Neuhausen/Erzgeb.	66	100	-	-	33	50,0	30	45,5
14522420	Niederwiesa	11	(100)	-	-	4	(30,8)	6	(66,7)
14522430	Oberschöna	10	(100)	-	-	3	(25,0)	9	(75,0)
14522440	Oederan, Stadt	234	100	17	7,3	33	14,1	190	81,2
14522460	Penig, Stadt	86	100	9	(10,5)	22	25,6	55	64,0
14522470	Rechenberg-Bienenmühle	-	-	-	-	-	-	-	-
14522480	Reinsberg	-	-	-	-	-	-	-	-
14522490	Porphyrt	180	100	14	7,8	28	15,6	141	78,3
14522500	Rossau	-	-	-	-	-	-	3	(100,0)
14522510	Roßwein, Stadt	215	100	18	8,4	38	17,7	152	70,7
14522520	Sayda, Stadt	10	(100)	-	-	-	-	10	(100,0)
14522530	Seelitz	-	-	-	-	-	-	-	-
14522540	Striegistal	5	(100)	5	(62,5)	3	(42,9)	3	(33,3)
14522550	Taura	15	100	3	(23,1)	5	(33,3)	7	(53,8)
14522570	Waldheim, Stadt	269	100	16	5,9	26	9,7	231	85,9
14522580	Wechselburg	25	100	-	-	-	-	25	100,0
14522590	Weißenborn/Erzgeb.	52	100	-	-	15	28,8	39	75,0
14522600	Zettlitz	10	(100)	-	-	4	(28,6)	10	(71,4)
14523	Vogtlandkreis	4.944	100	499	10,1	1.576	31,9	2.863	57,9
14523010	Adorf/Vogtl., Stadt	127	100	12	9,4	35	27,6	81	63,8
14523020	Auerbach/Vogtl., Stadt	653	100	54	8,3	152	23,3	448	68,6
14523030	Bad Brambach	20	100	-	-	-	-	13	76,5
14523040	Bad Elster, Stadt	188	100	11	5,9	59	31,4	118	62,8
14523050	Bergen	-	-	-	-	-	-	-	-
14523060	Bösenbrunn	-	-	-	-	-	-	-	-
14523080	Eichigt	-	-	-	-	-	-	-	-
14523090	Ellefeld	60	100	3	(5,0)	9	(15,0)	51	82,3
14523100	Elsterberg, Stadt	49	100	-	-	17	34,7	34	69,4
14523120	Falkenstein/Vogtl., Stadt	112	100	5	(4,5)	20	17,9	87	77,7
14523130	Grünbach	3	(100)	-	-	-	-	-	-
14523150	Heinsdorfergrund	-	-	-	-	-	-	-	-
14523160	Klingenthal, Stadt	254	100	10	3,9	172	67,7	73	28,7
14523170	Lengenfeld, Stadt	41	100	4	(9,8)	12	29,3	25	61,0
14523190	Limbach	-	-	-	-	-	-	-	-
14523200	Markneukirchen, Stadt	58	100	6	(10,3)	16	27,6	33	56,9
14523230	Mühlental	-	-	-	-	-	-	-	-
14523245	Muldenhammer	16	100	3	(18,8)	-	-	10	(66,7)
14523260	Netzschkau, Stadt	15	100	-	-	9	(60,0)	6	(40,0)
14523270	Neuensalz	-	-	-	-	-	-	-	-
14523280	Neumark	6	(100)	3	(37,5)	5	(62,5)	3	(42,9)
14523290	Neustadt/Vogtl.	10	(100)	-	-	-	-	10	(100,0)
14523300	Oelsnitz/Vogtl., Stadt	182	100	30	16,5	39	21,4	114	62,6
14523310	Pausa-Mühltröff, Stadt	18	100	4	(26,7)	3	(18,8)	6	(42,9)
14523320	Plauen, Stadt	1.932	100	229	11,9	783	40,5	919	47,6
14523330	Pöhl	12	(100)	-	-	-	-	11	(78,6)
14523340	Reichenbach im Vogtland, Stadt	783	100	95	12,1	87	11,1	600	76,6
14523360	Rodewisch, Stadt	149	100	10	6,7	33	22,1	105	70,5
14523365	Rosenbach/Vogtl.	50	100	4	(8,0)	10	20,0	33	66,0
14523370	Schöneck/Vogtl., Stadt	3	(100)	3	(50,0)	-	-	3	(50,0)
14523380	Steinberg	10	(100)	-	-	3	(33,3)	6	(66,7)
14523410	Theuma	-	-	-	-	-	-	-	-
14523420	Tirpersdorf	-	-	-	-	-	-	-	-
14523430	Treuen, Stadt	80	100	3	(3,8)	10	12,5	65	81,3
14523440	Triebel/Vogtl.	5	(100)	3	(100,0)	-	-	-	-
14523450	Weischlitz	110	100	10	9,1	93	84,5	8	(7,3)
14523460	Werda	-	-	-	-	-	-	-	-
14524	Zwickau	8.740	100	1.511	17,3	1.681	19,2	5.547	63,5
14524010	Bernsdorf	-	-	-	-	-	-	-	-
14524020	Callenberg	-	-	-	-	-	-	-	-
14524030	Crimmitschau, Stadt	603	100	43	7,1	85	14,1	474	78,6
14524040	Crinitzberg	-	-	-	-	-	-	-	-
14524050	Dennheritz	11	(100)	-	-	-	-	6	(66,7)
14524060	Fraureuth	40	100	4	(10,0)	5	(12,5)	33	80,5
14524070	Gersdorf	5	(100)	-	-	-	-	3	(100,0)
14524080	Glauchau, Stadt	849	100	86	10,1	120	14,1	639	75,3
14524090	Hartenstein, Stadt	17	100	5	(29,4)	4	(23,5)	9	(45,0)
14524100	Hartmannsdorf b. Kirchberg	-	-	-	-	-	-	-	-
14524110	Hirschfeld	4	(100)	-	-	-	-	3	(42,9)
14524120	Hohenstein-Ernstthal, Stadt	398	100	53	13,3	77	19,3	267	67,1
14524130	Kirchberg, Stadt	104	100	15	14,4	24	23,1	60	57,7
14524140	Langenbernsdorf	4	(100)	-	-	4	(57,1)	3	(42,9)
14524150	Langenweißbach	17	100	-	-	9	(69,2)	4	(30,8)
14524160	Lichtenstein/Sa., Stadt	232	100	32	13,8	73	31,5	125	53,9
14524170	Lichtentanne	83	100	11	13,3	18	21,7	55	66,3
14524180	Limbach-Oberfrohna, Stadt	452	100	61	13,5	81	17,9	313	69,2
14524190	Meerane, Stadt	628	100	17	2,7	403	64,2	208	33,1
14524200	Mülsen	26	100	5	(19,2)	11	42,3	10	(38,5)
14524210	Neukirchen/Pleiße	31	100	-	-	14	45,2	13	48,1
14524220	Niederfrohna	3	(100)	-	-	4	(100,0)	-	-
14524230	Oberlungwitz, Stadt	58	100	25	43,1	15	25,9	19	32,8
14524240	Oberwiera	-	-	-	-	-	-	-	-
14524250	Reinsdorf	115	100	8	(7,0)	15	13,0	96	83,5
14524260	Remse	20	100	-	-	6	(30,0)	18	78,3

AGS	Kreisfreie Stadt Gemeinde Landkreis Land	Insgesamt absolut	Insgesamt in %	Leerstehend weniger als 3 Monate absolut	Leerstehend weniger als 3 Monate in %	Leerstehend seit 3 bis unter 12 Monate absolut	Leerstehend seit 3 bis unter 12 Monate in %	Leerstehend seit 12 Monaten und länger absolut	Leerstehend seit 12 Monaten und länger in %
14524270	Schönberg	-	-	-	-	-	-	-	-
14524280	St. Egidien	85	100	3	(3,5)	18	21,2	61	71,8
14524290	Waldenburg, Stadt	94	100	3	(3,2)	16	17,0	72	76,6
14524300	Werdau, Stadt	675	100	53	7,9	93	13,8	531	78,7
14524310	Wildenfels, Stadt	11	(100)	-	-	-	-	9	(100,0)
14524320	Wilkau-Haßlau, Stadt	609	100	22	3,6	56	9,2	532	87,4
14524330	Zwickau, Stadt, Hochschulstadt	3.570	100	1.061	29,7	528	14,8	1.985	55,6
14625	Bautzen	4.792	100	578	12,1	997	20,8	3.218	67,2
14625010	Arnsdorf	23	100	-	-	6	(26,1)	16	69,6
14625020	Bautzen, Stadt	1.334	100	142	10,6	322	24,1	870	65,2
14625030	Bernsdorf, Stadt	85	100	14	16,5	19	22,4	47	55,3
14625040	Bischofswerda, Stadt	395	100	29	7,3	62	15,7	305	77,2
14625060	Burkau	3	(100)	-	-	-	-	3	(100,0)
14625080	Crostitz	-	-	-	-	-	-	-	-
14625090	Cunewalde	52	100	9	(17,3)	8	(15,4)	37	71,2
14625100	Demitz-Thumitz	42	100	-	-	4	(9,5)	34	89,5
14625110	Doberschau-Gaußig	10	(100)	6	(46,2)	-	-	4	(44,4)
14625120	Elsterheide	-	-	-	-	-	-	-	-
14625130	Elstra, Stadt	-	-	-	-	-	-	-	-
14625140	Frankenthal	-	-	-	-	-	-	-	-
14625150	Göda	-	-	-	-	-	-	-	-
14625160	Großdubrau	10	(100)	-	-	3	(27,3)	5	(50,0)
14625170	Großharthau	-	-	-	-	-	-	3	(100,0)
14625180	Großnaundorf	-	-	-	-	-	-	-	-
14625190	Großpostwitz/O.L.	7	(100)	-	-	7	(100,0)	-	-
14625200	Großröhrsdorf, Stadt	22	100	3	(13,6)	7	(31,8)	11	52,4
14625220	Haselbachtal	-	-	-	-	-	-	-	-
14625230	Hochkirch	4	(100)	3	(37,5)	5	(62,5)	-	-
14625240	Hoyerswerda, Stadt	1.410	100	181	12,8	315	22,3	908	64,4
14625250	Kamenz, Stadt	316	100	54	17,1	80	25,3	182	57,6
14625270	Königsbrück, Stadt	14	100	3	(20,0)	4	(30,8)	7	(41,2)
14625280	Königswartha	130	100	3	(2,3)	3	(2,3)	128	96,2
14625290	Kubschütz	3	(100)	-	-	-	-	3	(100,0)
14625300	Laußnitz	-	-	-	-	-	-	-	-
14625310	Lauta, Stadt	211	100	27	12,8	40	19,0	137	64,9
14625320	Lichtenberg	4	(100)	-	-	-	-	3	(100,0)
14625330	Lohsa	6	(100)	-	-	-	-	3	(42,9)
14625340	Malschwitz	33	100	-	-	18	54,5	17	51,5
14625350	Nebelschütz	-	-	-	-	-	-	-	-
14625360	Neschwitz	13	(100)	-	-	3	(23,1)	6	(54,5)
14625370	Neukirch	9	(100)	-	-	-	-	8	(100,0)
14625380	Neukirch/Lausitz	48	100	6	(12,5)	7	(14,6)	34	70,8
14625390	Obergurig	20	100	3	(15,0)	5	(25,0)	11	(64,7)
14625410	Ohorn	-	-	-	-	-	-	-	-
14625420	Oßling	4	(100)	-	-	-	-	3	(100,0)
14625430	Ottendorf-Okrilla	15	100	8	(50,0)	8	(47,1)	3	(20,0)
14625440	Panschwitz-Kuckau	-	-	-	-	-	-	-	-
14625450	Pulsnitz, Stadt	22	100	15	71,4	3	(13,6)	5	(22,7)
14625460	Puschwitz	-	-	-	-	-	-	-	-
14625470	Räckelwitz	-	-	-	-	-	-	-	-
14625480	Radeberg, Stadt	69	100	29	42,0	12	17,4	33	47,8
14625490	Radibor	29	100	3	(10,3)	3	(10,3)	23	76,7
14625500	Ralbitz-Rosenthal	3	(100)	3	(100,0)	-	-	-	-
14625510	Rammenau	3	(100)	-	-	-	-	-	-
14625525	Schirgiswalde-Kirschau, Stadt	40	100	4	(10,0)	11	27,5	24	60,0
14625530	Schmölln-Putzkau	11	(100)	-	-	-	-	11	(100,0)
14625550	Schwepnitz	39	100	3	(7,7)	9	(23,1)	29	78,4
14625560	Sohland a. d. Spree	18	100	3	(16,7)	-	-	13	72,2
14625570	Spreeatal	15	100	-	-	7	(36,8)	12	(75,0)
14625580	Steina	-	-	-	-	-	-	-	-
14625590	Steinigtwolmsdorf	-	-	-	-	-	-	-	-
14625600	Wachau	3	(100)	-	-	3	(100,0)	-	-
14625610	Weißenberg, Stadt	3	(100)	-	-	-	-	3	(100,0)
14625630	Wilthen, Stadt	321	100	19	5,9	28	8,7	272	84,7
14625640	Wittichenau, Stadt	3	(100)	-	-	-	-	6	(100,0)
14626	Görlitz	6.927	100	603	8,7	1.143	16,5	5.183	74,8
14626010	Bad Muskau, Stadt	42	100	8	(19,0)	18	42,9	16	38,1
14626020	Beiersdorf	3	(100)	-	-	3	(100,0)	-	-
14626030	Bernstadt a. d. Eigen, Stadt	3	(100)	-	-	3	(42,9)	4	(57,1)
14626050	Bertsdorf-Hörnitz	-	-	-	-	-	-	-	-
14626060	Boxberg/O.L.	81	100	12	14,8	21	25,9	56	69,1
14626070	Dürrhennersdorf	7	(100)	-	-	-	-	7	(100,0)
14626085	Ebersbach-Neugersdorf, Stadt	516	100	47	9,1	76	14,7	393	76,2
14626100	Gablenz	-	-	-	-	-	-	-	-
14626110	Görlitz, Stadt, Hochschulstadt	2.068	100	194	9,4	352	17,0	1.523	73,6
14626120	Groß Düben	-	-	-	-	-	-	-	-
14626140	Großschönau	81	100	15	18,5	14	17,3	50	61,7
14626150	Großschweidnitz	-	-	-	-	-	-	-	-
14626160	Hähnichen	3	(100)	3	(50,0)	-	-	3	(50,0)
14626170	Hainewalde	-	-	-	-	-	-	4	(100,0)
14626180	Herrnhut, Stadt	5	(100)	-	-	8	(100,0)	-	-
14626190	Hohendubrau	-	-	-	-	-	-	-	-
14626200	Horka	-	-	-	-	-	-	-	-
14626210	Jonsdorf, Kurort	3	(100)	-	-	3	(100,0)	-	-
14626230	Kodersdorf	15	100	3	(21,4)	3	(23,1)	9	(75,0)
14626240	Königshain	3	(100)	-	-	-	-	-	-
14626245	Kottmar	14	100	-	-	4	(30,8)	9	(69,2)
14626250	Krauschwitz i.d. O.L.	9	(100)	3	(33,3)	3	(42,9)	4	(57,1)
14626260	Kreba-Neudorf	-	-	-	-	-	-	-	-
14626270	Lawalde	-	-	-	-	-	-	-	-
14626280	Leutersdorf	7	(100)	-	-	4	(100,0)	3	(50,0)
14626290	Löbau, Stadt	636	100	57	9,0	87	13,7	492	77,4
14626300	Markersdorf	6	(100)	-	-	-	-	9	(100,0)

AGS	Kreisfreie Stadt Gemeinde Landkreis Land	Insgesamt absolut	Insgesamt in %	Leerstehend weniger als 3 Monate absolut	Leerstehend weniger als 3 Monate in %	Leerstehend seit 3 bis unter 12 Monate absolut	Leerstehend seit 3 bis unter 12 Monate in %	Leerstehend seit 12 Monaten und länger absolut	Leerstehend seit 12 Monaten und länger in %
14626310	Mittelherwigsdorf	-	-	-	-	3	(100,0)	-	-
14626320	Mücka	14	100	3	(18,8)	3	(23,1)	9	(60,0)
14626330	Neißeau	5	(100)	-	-	-	-	4	(100,0)
14626350	Neusalza-Spremberg, Stadt	8	(100)	-	-	8	(100,0)	-	-
14626370	Niesky, Stadt	138	100	23	16,7	25	18,1	87	63,0
14626390	Oderwitz	20	100	3	(15,0)	8	(47,1)	5	(25,0)
14626400	Olbersdorf	332	100	26	7,8	48	14,5	263	79,2
14626410	Oppach	44	100	3	(6,8)	6	(13,6)	40	87,0
14626420	Ostritz, Stadt	134	100	-	-	9	(6,7)	124	94,7
14626430	Oybin	-	-	-	-	-	-	-	-
14626440	Quitzdorf am See	-	-	-	-	-	-	-	-
14626450	Reichenbach/O.L., Stadt	42	100	6	(14,3)	10	23,8	29	69,0
14626460	Rietschen	28	100	3	(10,7)	-	-	23	88,5
14626470	Rosenbach	3	(100)	-	-	-	-	3	(100,0)
14626480	Rothenburg/O.L., Stadt	48	100	11	22,9	4	(8,3)	37	74,0
14626490	Schleife	20	100	-	-	4	(20,0)	19	82,6
14626500	Schönau-Berzdorf a. d. Eigen	-	-	-	-	-	-	-	-
14626510	Schönbach	8	(100)	-	-	-	-	8	(100,0)
14626520	Schöpstal	-	-	-	-	-	-	-	-
14626530	Seiffhennersdorf, Stadt	77	100	3	(3,9)	33	42,9	42	54,5
14626560	Trebendorf	-	-	-	-	-	-	-	-
14626570	Vierkirchen	-	-	-	-	-	-	-	-
14626580	Waldhufen	8	(100)	-	-	-	-	8	(100,0)
14626590	Weißkeißel	10	(100)	-	-	3	(23,1)	10	(76,9)
14626600	Weißwasser/O.L., Stadt	1.098	100	112	10,2	200	18,2	783	71,3
14626610	Zittau, Stadt, Hochschulstadt	1.372	100	82	6,0	182	13,3	1.112	81,0
14627	Meißen	3.912	100	514	13,1	921	23,5	2.480	63,4
14627010	Coswig, Stadt	580	100	54	9,3	315	54,3	213	36,7
14627020	Diera-Zehren	-	-	-	-	-	-	-	-
14627030	Ebersbach	9	(100)	-	-	-	-	4	(100,0)
14627040	Glaubitz	3	(100)	3	(100,0)	-	-	-	-
14627050	Gröditz, Stadt	534	100	27	5,1	61	11,4	445	83,3
14627060	Großenhain, Stadt	616	100	48	7,8	75	12,2	493	80,0
14627070	Hirschstein	15	100	-	-	-	-	13	(100,0)
14627080	Käbschütztal	3	(100)	-	-	3	(100,0)	-	-
14627100	Klipphausen	28	100	-	-	-	-	24	88,9
14627110	Lampertswalde	-	-	-	-	-	-	-	-
14627130	Lommatzsch, Stadt	37	100	3	(8,1)	14	37,8	24	64,9
14627140	Meißen, Stadt	370	100	93	25,1	98	26,5	182	49,2
14627150	Moritzburg	5	(100)	-	-	-	-	4	(100,0)
14627170	Niederau	3	(100)	3	(100,0)	-	-	-	-
14627180	Nossen, Stadt	82	100	12	14,6	17	20,7	53	64,6
14627190	Nünchritz	41	100	11	26,8	15	36,6	16	39,0
14627200	Priestewitz	4	(100)	-	-	3	(100,0)	-	-
14627210	Radebeul, Stadt	124	100	43	34,7	27	21,8	54	43,5
14627220	Radeburg, Stadt	63	100	8	(12,7)	17	27,0	38	60,3
14627230	Riesa, Stadt	1.181	100	183	15,5	246	20,8	756	64,0
14627240	Röderaue	98	100	4	(4,1)	10	10,2	87	87,0
14627250	Schönfeld	-	-	-	-	-	-	-	-
14627260	Stauchitz	17	100	-	-	5	(26,3)	14	73,7
14627270	Strehla, Stadt	34	100	14	41,2	3	(8,8)	17	50,0
14627290	Thiendorf	3	(100)	-	-	3	(100,0)	-	-
14627310	Weinböhla	10	(100)	3	(25,0)	3	(27,3)	7	(58,3)
14627340	Wülknitz	4	(100)	3	(50,0)	-	-	3	(50,0)
14627360	Zeithain	55	100	8	(14,5)	11	20,0	36	65,5
14628	Sächsische Schweiz- Osterzgebirge	3.137	100	487	15,5	701	22,3	1.949	62,1
14628010	Altenberg, Stadt	180	100	17	9,4	20	11,1	146	81,1
14628020	Stadt	20	100	4	(20,0)	9	(47,4)	7	(36,8)
14628030	Bad Schandau, Stadt	21	100	3	(14,3)	3	(14,3)	14	73,7
14628040	Bahretal	16	100	15	83,3	-	-	3	(18,8)
14628050	Bannewitz	8	(100)	10	(100,0)	-	-	-	-
14628060	Dippoldiswalde, Stadt	218	100	15	6,9	47	21,6	157	72,0
14628070	Dohma	3	(100)	-	-	-	-	3	(100,0)
14628080	Dohna, Stadt	37	100	4	(10,8)	26	72,2	7	(18,9)
14628090	Dorfhain	-	-	-	-	-	-	-	-
14628100	Dürrröhrsdorf-Dittersbach	6	(100)	6	(100,0)	-	-	-	-
14628110	Freital, Stadt	330	100	124	37,6	129	39,1	75	22,7
14628130	Glashütte, Stadt	88	100	7	(8,0)	22	25,0	59	67,0
14628140	Gohrisch	-	-	-	-	-	-	-	-
14628150	Hartmannsdorf-Reichenau	-	-	-	-	-	-	-	-
14628160	Heidenau, Stadt	236	100	61	25,8	124	52,5	51	21,6
14628170	Hermisdorf/Erzgeb.	4	(100)	-	-	-	-	7	(100,0)
14628190	Hohnstein, Stadt	20	100	3	(15,0)	3	(15,0)	15	71,4
14628205	Klingenberg	84	100	13	15,5	8	(9,5)	57	67,9
14628210	Königstein/Sächs. Schw., Stadt	19	100	3	(15,8)	-	-	19	86,4
14628220	Kreischa	5	(100)	-	-	-	-	8	(100,0)
14628230	Liebstadt, Stadt	-	-	-	-	-	-	-	-
14628240	Lohmen	4	(100)	4	(100,0)	-	-	-	-
14628250	Müglitztal	3	(100)	3	(100,0)	-	-	-	-
14628260	Neustadt in Sachsen, Stadt	493	100	31	6,3	64	13,0	397	80,5
14628270	Pirna, Stadt	1.026	100	136	13,3	179	17,4	705	68,7
14628300	Rabenau, Stadt	40	100	5	(12,5)	13	32,5	22	55,0
14628310	Rathen, Kurort	-	-	-	-	-	-	-	-
14628320	Rathmannsdorf	-	-	-	-	-	-	-	-
14628330	Reinhardtsdorf-Schöna	3	(100)	-	-	-	-	3	(100,0)
14628340	Rosenthal-Bielatal	-	-	-	-	-	-	-	-
14628360	Sebnitz, Stadt	216	100	28	13,0	39	18,1	148	68,5
14628370	Stadt Wehlen, Stadt	-	-	-	-	-	-	-	-
14628380	Stolpen, Stadt	12	(100)	-	-	-	-	12	(100,0)
14628390	Struppen	-	-	-	-	-	-	-	-
14628400	Tharandt, Stadt	17	100	3	(17,6)	-	-	16	84,2
14628410	Wilsdruff, Stadt	28	100	5	(17,9)	6	(21,4)	17	63,0

AGS	Kreisfreie Stadt Gemeinde Landkreis Land	Insgesamt absolut	Insgesamt in %	Leerstehend weniger als 3 Monate absolut	Leerstehend weniger als 3 Monate in %	Leerstehend seit 3 bis unter 12 Monate absolut	Leerstehend seit 3 bis unter 12 Monate in %	Leerstehend seit 12 Monaten und länger absolut	Leerstehend seit 12 Monaten und länger in %
14729	Leipzig	3.127	100	384	12,3	795	25,4	1.946	62,2
14729010	Bad Lausick, Stadt	33	100	3	(9,1)	3	(9,1)	24	80,0
14729020	Belgershain	-	-	-	-	-	-	-	-
14729030	Bennewitz	11	(100)	-	-	-	-	6	(66,7)
14729040	Böhlen, Stadt	64	100	5	(7,8)	21	32,8	39	60,9
14729050	Borna, Stadt	974	100	101	10,4	173	17,8	706	72,5
14729060	Borsdorf	25	100	5	(20,0)	5	(20,0)	15	62,5
14729070	Brandis, Stadt	40	100	6	(15,0)	31	73,8	3	(7,5)
14729080	Colditz, Stadt	298	100	18	6,0	108	36,2	171	57,4
14729100	Elstertrebnitz	4	(100)	-	-	-	-	4	(100,0)
14729140	Froburg, Stadt	49	100	3	(6,1)	37	78,7	9	(18,4)
14729150	Geithain, Stadt	45	100	-	-	9	(20,0)	40	81,6
14729160	Grimma, Stadt	338	100	35	10,4	83	24,6	223	66,0
14729170	Groitzsch, Stadt	23	100	9	(39,1)	10	(43,5)	4	(17,4)
14729190	Großpösna	8	(100)	-	-	4	(100,0)	-	-
14729220	Kitzscher, Stadt	125	100	9	(7,2)	45	36,0	75	60,0
14729245	Lossatal	17	100	-	-	7	(43,8)	6	(42,9)
14729250	Machern	11	(100)	-	-	3	(23,1)	10	(76,9)
14729260	Markkleeberg, Stadt	68	100	45	66,2	19	27,9	11	16,2
14729270	Markranstädt, Stadt	79	100	13	16,5	33	41,8	37	46,8
14729300	Naunhof, Stadt	10	(100)	11	(78,6)	3	(21,4)	-	-
14729320	Neukieritzsch	186	100	20	10,8	29	15,6	139	74,7
14729330	Otterwisch	-	-	-	-	-	-	-	-
14729340	Parthenstein	-	-	-	-	-	-	-	-
14729350	Pegau, Stadt	7	(100)	-	-	4	(100,0)	3	(37,5)
14729360	Regis-Breitlingen, Stadt	128	100	3	(2,3)	92	71,9	37	28,9
14729370	Rötha, Stadt	148	100	16	10,8	23	15,5	113	76,4
14729380	Thallwitz	20	100	4	(20,0)	-	-	19	82,6
14729400	Trebsen/Mulde, Stadt	12	(100)	3	(21,4)	3	(21,4)	8	(61,5)
14729410	Wurzen, Stadt	371	100	72	19,4	65	17,5	234	63,1
14729430	Zwenkau, Stadt	33	100	10	30,3	8	(24,2)	17	51,5
14730	Nordsachsen	2.479	100	344	13,9	430	17,3	1.705	68,8
14730010	Arzberg	5	(100)	-	-	3	(42,9)	4	(57,1)
14730020	Bad Dübén, Stadt	178	100	24	13,5	30	16,9	124	69,7
14730030	Beilrode	9	(100)	-	-	3	(30,0)	6	(66,7)
14730045	Belgern-Schildau, Stadt	-	-	-	-	-	-	-	-
14730050	Cavertitz	-	-	-	-	-	-	-	-
14730060	Dahlen, Stadt	20	100	-	-	-	-	21	87,5
14730070	Delitzsch, Stadt	570	100	81	14,2	107	18,8	388	68,1
14730080	Doberschütz	3	(100)	-	-	3	(100,0)	-	-
14730090	Dommitzsch, Stadt	37	100	7	(18,9)	-	-	29	74,4
14730100	Dreiheide	-	-	-	-	-	-	-	-
14730110	Eilenburg, Stadt	462	100	34	7,4	84	18,2	343	74,2
14730120	Elsnig	3	(100)	-	-	-	-	3	(100,0)
14730140	Jesewitz	9	(100)	-	-	5	(55,6)	4	(44,4)
14730150	Krostitz	3	(100)	-	-	-	-	-	-
14730160	Laußig	104	100	3	(2,9)	17	16,3	90	86,5
14730170	Liebschützberg	8	(100)	-	-	-	-	6	(100,0)
14730180	Löbnitz	3	(100)	3	(50,0)	3	(50,0)	3	(50,0)
14730190	Mockrehna	5	(100)	3	(50,0)	-	-	3	(50,0)
14730200	Mügeln, Stadt	8	(100)	4	(100,0)	4	(33,3)	-	-
14730210	Naundorf	11	(100)	-	-	5	(41,7)	10	(66,7)
14730230	Oschatz, Stadt	292	100	23	7,9	21	7,2	244	83,6
14730250	Rackwitz	47	100	6	(12,8)	5	(10,6)	34	77,3
14730270	Schkeuditz, Stadt	331	100	50	15,1	51	15,4	231	69,8
14730280	Schönwölkau	-	-	-	-	-	-	-	-
14730300	Taucha, Stadt	17	100	8	(57,1)	3	(21,4)	4	(28,6)
14730310	Torgau, Stadt	335	100	99	29,6	87	26,0	150	44,8
14730320	Trossin	-	-	-	-	-	-	-	-
14730330	Wernsdorf	-	-	-	-	-	-	-	-
14730340	Wiedemar	13	(100)	-	-	5	(50,0)	5	(50,0)
14730360	Zschepplin	11	(100)	3	(37,5)	-	-	5	(62,5)
14	Freistaat Sachsen	73.298	100	12.009	16,4	17.345	23,7	43.944	60,0

[Zeichenerklärung](#)

18. Leerstehende Wohnungen in Wohngebäuden am 15. Mai 2022 im Eigentum von Natürlichen Personen nach Grund des Leerstandes und Gemeinden

AGS	Kreisfreie Stadt Gemeinde Landkreis Land	Insgesamt absolut	Insgesamt in %	Innerhalb von 3 Monaten für den Bezug verfügbar absolut	Innerhalb von 3 Monaten für den Bezug verfügbar in %	Leer stehend wegen laufender bzw. geplanter Baumaßnahme n absolut	Leer stehend wegen laufender bzw. geplanter Baumaßnahme n in %	Leer stehend wegen Verkauf des Gebäudes oder der Wohnung absolut	Leer stehend wegen Verkauf des Gebäudes oder der Wohnung in %	Sonstige Leerstands- gründe absolut	Sonstige Leerstands- gründe in %
14511000	Chemnitz, Stadt	6.530	100	4.031	61,7	1.245	19,1	258	4,0	998	15,3
14612000	Dresden, Stadt	6.824	100	3.173	46,5	2.031	29,8	307	4,5	1.314	19,3
14713000	Leipzig, Stadt	6.503	100	3.463	53,3	1.617	24,9	418	6,4	1.002	15,4
14521	Erzgebirgskreis	12.751	100	3.374	26,5	3.606	28,3	1.052	8,3	4.713	37,0
14521010	Amtsberg	130	100	22	16,9	55	42,3	9	(6,9)	41	31,5
14521020	Annaberg-Buchholz, Stadt	1.110	100	401	36,1	315	28,4	124	11,2	269	24,2
14521035	Aue-Bad Schlema, Stadt	890	100	292	32,8	264	29,7	49	5,5	287	32,2
14521040	Auerbach	190	100	88	46,3	34	17,9	16	8,4	50	26,3
14521060	Bärenstein	104	100	12	11,5	27	26,0	17	16,3	46	44,2
14521080	Bockau	120	100	15	12,5	27	22,5	7	(5,8)	68	56,7
14521090	Börnichen/Erzgeb.	44	100	4	(9,1)	15	34,1	3	(6,8)	13	29,5
14521110	Breitenbrunn/Erzgeb.	252	100	67	26,6	73	29,0	5	(2,0)	105	41,7
14521120	Burkhardtsdorf	206	100	59	28,6	62	30,1	17	8,3	65	31,6
14521130	Crottendorf	137	100	16	11,7	52	38,0	8	(5,8)	66	48,2
14521140	Deuschneudorf	53	100	15	28,3	15	28,3	8	(15,1)	13	24,5
14521150	Drebach	187	100	48	25,7	36	19,3	28	15,0	75	40,1
14521160	Ehrenfriedersdorf, Stadt	159	100	34	21,4	45	28,3	11	6,9	71	44,7
14521170	Eibenstock, Stadt	386	100	104	26,9	119	30,8	15	3,9	149	38,6
14521180	Elterlein, Stadt	154	100	24	15,6	67	43,5	3	(1,9)	63	40,9
14521200	Gelenau/Erzgeb.	99	100	25	25,3	31	31,3	-	-	44	44,4
14521210	Geyer, Stadt	169	100	39	23,1	35	20,7	15	8,9	82	48,5
14521220	Gornau/Erzgeb.	126	100	35	27,8	21	16,7	21	16,7	46	36,5
14521230	Gornsdorf	92	100	33	35,9	21	22,8	3	(3,3)	35	38,0
14521240	Großolbersdorf	82	100	9	(11,0)	24	29,3	-	-	46	56,1
14521250	Großrückerswalde	117	100	5	(4,3)	39	33,3	12	10,3	62	53,0
14521260	Grünhain-Beierfeld, Stadt	211	100	53	25,1	50	23,7	29	13,7	72	34,1
14521270	Grünhainichen	170	100	49	28,8	36	21,2	9	(5,3)	78	45,9
14521280	Heidersdorf	11	(100)	3	(23,1)	3	(25,0)	-	-	8	(72,7)
14521290	Hohndorf	187	100	42	22,5	80	42,8	4	(2,1)	61	32,6
14521310	Jahnsdorf/Erzgeb.	157	100	36	22,9	44	28,0	5	(3,2)	64	40,8
14521320	Johanngeorgenstadt, Stadt	234	100	127	54,3	46	19,7	4	(1,7)	56	23,9
14521330	Jöhstadt, Stadt	97	100	16	16,5	22	22,7	6	(6,2)	55	56,7
14521340	Königswalde	78	100	19	24,4	9	(11,5)	-	-	47	60,3
14521355	Lauter-Bernsbach, Stadt	343	100	60	17,5	119	34,7	33	9,6	128	37,3
14521370	Lößnitz, Stadt	229	100	38	16,6	91	39,7	22	9,6	81	35,4
14521380	Lugau/Erzgeb., Stadt	305	100	88	28,9	80	26,2	18	5,9	114	37,4
14521390	Marienberg, Stadt	497	100	98	19,7	158	31,8	50	10,1	185	37,2
14521400	Mildenau	77	100	8	(10,4)	34	44,2	-	-	41	53,2
14521410	Neukirchen/Erzgeb.	230	100	59	25,7	62	27,0	22	9,6	91	39,6
14521420	Niederdorf	46	100	13	28,3	12	26,1	3	(6,5)	17	37,0
14521430	Niederwürschnitz	74	100	29	39,2	21	28,4	-	-	25	33,8
14521440	Oberwiesenthal, Kurort, Stadt	140	100	27	19,3	25	17,9	44	31,4	48	34,3
14521450	Oelsnitz/Erzgeb., Stadt	431	100	122	28,3	121	28,1	28	6,5	160	37,1
14521460	Olbernhau, Stadt	410	100	144	35,1	104	25,4	31	7,6	129	31,5
14521495	Pockau-Lengefeld, Stadt	271	100	63	23,2	65	24,0	51	18,8	97	35,8
14521500	Raschau-Markersbach	132	100	26	19,7	37	28,0	18	13,6	53	40,2
14521510	Scheibenberg, Stadt	79	100	11	13,9	24	30,4	-	-	44	55,7
14521520	Schleittau, Stadt	116	100	28	24,1	41	35,3	10	8,6	37	31,9
14521530	Schneeberg, Stadt	493	100	107	21,7	124	25,2	75	15,2	189	38,3
14521540	Schönheide	207	100	52	25,1	63	30,4	28	13,5	62	30,0
14521550	Schwarzenberg/Erzgeb., Stadt	535	100	190	35,5	107	20,0	58	10,8	178	33,3
14521560	Sehmatal	211	100	53	25,1	41	19,4	25	11,8	93	44,1
14521570	Seiffen/Erzgeb., Kurort	79	100	15	19,0	32	40,5	-	-	29	36,7
14521590	Stollberg/Erzgeb., Stadt	236	100	67	28,4	75	31,8	19	8,1	79	33,5
14521600	Stützengrün	150	100	25	16,7	40	26,7	8	(5,3)	73	48,7
14521610	Tannenberg	34	100	10	29,4	9	(26,5)	8	(23,5)	9	(26,5)

AGS	Kreisfreie Stadt Gemeinde Landkreis Land	Insgesamt absolut	Insgesamt in %	Innerhalb von 3 Monaten für den Bezug verfügbar absolut	Innerhalb von 3 Monaten für den Bezug verfügbar in %	Leer stehend wegen laufender bzw. geplanter Baumaßnahme n absolut	Leer stehend wegen laufender bzw. geplanter Baumaßnahme n in %	Leer stehend wegen Verkauf des Gebäudes oder der Wohnung absolut	Leer stehend wegen Verkauf des Gebäudes oder der Wohnung in %	Sonstige Leerstands- gründe absolut	Sonstige Leerstands- gründe in %
14521620	Thalheim/Erzgeb., Stadt	214	100	57	26,6	90	42,1	3	(1,4)	60	28,0
14521630	Thermalbad Wiesenbad	140	100	19	13,6	27	19,3	15	10,7	80	57,1
14521640	Thum, Stadt	197	100	38	19,3	62	31,5	14	7,1	86	43,7
14521670	Wolkenstein, Stadt	187	100	52	27,8	45	24,1	9	(4,8)	89	47,6
14521690	Zschopau, Stadt, Motorradstadt	231	100	75	32,5	55	23,8	15	6,5	81	35,1
14521700	Zschorlau	151	100	21	13,9	50	33,1	3	(2,0)	83	55,0
14521710	Zwönitz, Stadt	342	100	83	24,3	116	33,9	13	3,8	133	38,9
14522	Mittelsachsen	10.541	100	3.720	35,3	2.541	24,1	801	7,6	3.477	33,0
14522010	Altmittweida	55	100	20	36,4	11	20,0	3	(5,5)	25	45,5
14522020	Augustusburg, Stadt	187	100	65	34,8	58	31,0	6	(3,2)	61	32,6
14522035	Bobritzsch-Hilbersdorf	152	100	41	27,0	49	32,2	10	6,6	50	32,9
14522050	Brand-Erbisdorf, Stadt	232	100	86	37,1	58	25,0	19	8,2	67	28,9
14522060	Burgstädt, Stadt	460	100	136	29,6	129	28,0	23	5,0	165	35,9
14522070	Claußnitz	105	100	36	34,3	38	36,2	8	(7,6)	23	21,9
14522080	Döbeln, Stadt	858	100	419	48,8	185	21,6	48	5,6	207	24,1
14522090	Dorfchemnitz	43	100	15	34,9	11	25,6	3	(7,0)	13	30,2
14522110	Eppendorf	140	100	35	25,0	36	25,7	17	12,1	58	41,4
14522120	Erlau	63	100	12	19,0	26	41,3	4	(6,3)	22	34,9
14522140	Flöha, Stadt	289	100	131	45,3	48	16,6	19	6,6	93	32,2
14522150	Frankenberg/Sa., Stadt, Garnisonsstadt	513	100	248	48,3	99	19,3	23	4,5	142	27,7
14522170	Frauenstein, Stadt	100	100	40	40,0	26	26,0	9	(9,0)	24	24,0
14522180	Freiberg, Stadt, Universitätsstadt	1.116	100	539	48,3	216	19,4	52	4,7	307	27,5
14522190	Geringswalde, Stadt	243	100	84	34,6	45	18,5	18	7,4	99	40,7
14522200	Großhartmannsdorf	60	100	12	20,0	17	28,3	-	-	28	46,7
14522210	Großschirma, Stadt	201	100	47	23,4	71	35,3	7	(3,5)	73	36,3
14522220	Großweitzschen	96	100	24	25,0	13	13,5	10	10,4	46	47,9
14522230	Hainichen, Stadt	251	100	86	34,3	48	19,1	34	13,5	85	33,9
14522240	Halsbrücke	154	100	43	27,9	49	31,8	15	9,7	50	32,5
14522250	Hartha, Stadt	272	100	87	32,0	61	22,4	29	10,7	99	36,4
14522260	Hartmannsdorf	146	100	39	26,7	45	30,8	6	(4,1)	53	36,3
14522275	Jahnatal	198	100	61	30,8	90	45,5	7	(3,5)	45	22,7
14522280	Königsfeld	46	100	10	21,7	13	28,3	9	(19,6)	17	37,0
14522290	Königshain-Wiederau	95	100	20	21,1	15	15,8	12	12,6	52	54,7
14522300	Kriebstein	60	100	9	(15,0)	22	36,7	5	(8,3)	24	40,0
14522310	Leisnig, Stadt	317	100	99	31,2	95	30,0	17	5,4	103	32,5
14522320	Leubsdorf	129	100	32	24,8	44	34,1	3	(2,3)	54	41,9
14522330	Lichtenau	198	100	58	29,3	36	18,2	23	11,6	79	39,9
14522340	Lichtenberg/Erzgeb.	85	100	34	40,0	21	24,7	9	(10,6)	23	27,1
14522350	Lunzenau, Stadt	235	100	62	26,4	37	15,7	29	12,3	106	45,1
14522360	Mittweida, Stadt, Hochschulstadt	597	100	246	41,2	167	28,0	26	4,4	159	26,6
14522380	Mühlau	75	100	13	17,3	17	22,7	6	(8,0)	37	49,3
14522390	Mulda/Sa.	104	100	25	24,0	25	24,0	24	23,1	33	31,7
14522400	Neuhausen/Erzgeb.	148	100	33	22,3	49	33,1	22	14,9	48	32,4
14522420	Niederwiesa	108	100	32	29,6	39	36,1	3	(2,8)	35	32,4
14522430	Oberschöna	90	100	29	32,2	23	25,6	9	(10,0)	30	33,3
14522440	Oederan, Stadt	314	100	66	21,0	67	21,3	14	4,5	169	53,8
14522460	Penig, Stadt	332	100	90	27,1	77	23,2	27	8,1	136	41,0
14522470	Rechenberg-Bienenmühle	79	100	33	41,8	13	16,5	-	-	31	39,2
14522480	Reinsberg	80	100	30	37,5	4	(5,0)	5	(6,3)	42	52,5
14522490	Rochlitz, Stadt, Stadt des Roten Porphyrs	208	100	46	22,1	46	22,1	53	25,5	60	28,8
14522500	Rossau	84	100	20	23,8	23	27,4	12	14,3	33	39,3
14522510	Roßwein, Stadt	353	100	147	41,6	56	15,9	50	14,2	97	27,5
14522520	Sayda, Stadt	74	100	20	27,0	7	(9,5)	9	(12,2)	36	48,6
14522530	Seelitz	86	100	21	24,4	29	33,7	9	(10,5)	18	20,9
14522540	Striegistal	126	100	19	15,1	38	30,2	19	15,1	50	39,7
14522550	Taura	106	100	31	29,2	32	30,2	3	(2,8)	38	35,8
14522570	Waldheim, Stadt	333	100	138	41,4	80	24,0	22	6,6	89	26,7
14522580	Wechselburg	46	100	10	21,7	12	26,1	9	(19,6)	17	37,0
14522590	Weißenborn/Erzgeb.	62	100	20	32,3	11	17,7	7	(11,3)	22	35,5
14522600	Zettlitz	28	100	10	(35,7)	3	(10,7)	-	-	9	(32,1)

AGS	Kreisfreie Stadt Gemeinde Landkreis Land	Insgesamt absolut	Insgesamt in %	Innerhalb von 3 Monaten für den Bezug verfügbar absolut	Innerhalb von 3 Monaten für den Bezug verfügbar in %	Leer stehend wegen laufender bzw. geplanter Baumaßnahme n absolut	Leer stehend wegen laufender bzw. geplanter Baumaßnahme n in %	Leer stehend wegen Verkauf des Gebäudes oder der Wohnung absolut	Leer stehend wegen Verkauf des Gebäudes oder der Wohnung in %	Sonstige Leerstands- gründe absolut	Sonstige Leerstands- gründe in %
14523	Vogtlandkreis	11.158	100	3.510	31,5	2.655	23,8	989	8,9	4.005	35,9
14523010	Adorf/Vogtl., Stadt	219	100	36	16,4	49	22,4	36	16,4	91	41,6
14523020	Auerbach/Vogtl., Stadt	722	100	200	27,7	208	28,8	55	7,6	258	35,7
14523030	Bad Brambach	148	100	26	17,6	14	9,5	49	33,1	61	41,2
14523040	Bad Elster, Stadt	170	100	40	23,5	26	15,3	8	(4,7)	99	58,2
14523050	Bergen	30	100	6	(20,0)	12	40,0	4	(13,3)	8	(26,7)
14523060	Bösenbrunn	40	100	9	(22,5)	6	(15,0)	14	35,0	12	30,0
14523080	Eichigt	68	100	11	16,2	17	25,0	6	(8,8)	36	52,9
14523090	Ellefeld	148	100	20	13,5	39	26,4	17	11,5	69	46,6
14523100	Elsterberg, Stadt	247	100	67	27,1	57	23,1	28	11,3	98	39,7
14523120	Falkenstein/Vogtl., Stadt	824	100	192	23,3	188	22,8	105	12,7	343	41,6
14523130	Grünbach	107	100	20	18,7	16	15,0	18	16,8	54	50,5
14523150	Heinsdorfergrund	65	100	6	(9,2)	18	27,7	4	(6,2)	32	49,2
14523160	Klingenthal, Stadt	411	100	66	16,1	108	26,3	38	9,2	192	46,7
14523170	Lengenfeld, Stadt	345	100	87	25,2	86	24,9	48	13,9	126	36,5
14523190	Limbach	51	100	7	(13,7)	9	(17,6)	6	(11,8)	31	60,8
14523200	Markneukirchen, Stadt	343	100	62	18,1	105	30,6	18	5,2	156	45,5
14523230	Mühlental	31	100	-	-	16	51,6	-	-	15	48,4
14523245	Muldenhammer	162	100	30	18,5	71	43,8	4	(2,5)	60	37,0
14523260	Netzschkau, Stadt	287	100	67	23,3	101	35,2	39	13,6	83	28,9
14523270	Neuensalz	57	100	11	19,3	8	(14,0)	11	19,3	27	47,4
14523280	Neumark	124	100	62	50,0	17	13,7	4	(3,2)	42	33,9
14523290	Neustadt/Vogtl.	33	100	6	(18,2)	5	(15,2)	3	(9,1)	15	45,5
14523300	Oelsnitz/Vogtl., Stadt	565	100	141	25,0	178	31,5	55	9,7	190	33,6
14523310	Pausa-Mühltroff, Stadt	232	100	68	29,3	44	19,0	19	8,2	103	44,4
14523320	Plauen, Stadt	3.047	100	1.502	49,3	647	21,2	124	4,1	777	25,5
14523330	Pöhl	134	100	47	35,1	19	14,2	-	-	63	47,0
14523340	Reichenbach im Vogtland, Stadt	1.041	100	370	35,5	233	22,4	79	7,6	356	34,2
14523360	Rodewisch, Stadt	320	100	79	24,7	78	24,4	23	7,2	137	42,8
14523365	Rosenbach/Vogtl.	149	100	65	43,6	23	15,4	19	12,8	44	29,5
14523370	Schöneck/Vogtl., Stadt	155	100	18	11,6	49	31,6	16	10,3	73	47,1
14523380	Steinberg	93	100	18	19,4	31	33,3	6	(6,5)	38	40,9
14523410	Theuma	10	(100)	3	(37,5)	-	-	-	-	3	(37,5)
14523420	Tirpersdorf	57	100	17	29,8	5	(8,8)	22	38,6	17	29,8
14523430	Treuen, Stadt	411	100	81	19,7	91	22,1	80	19,5	163	39,7
14523440	Triebel/Vogtl.	42	100	8	(19,0)	10	23,8	-	-	24	57,1
14523450	Weischlitz	221	100	36	16,3	57	25,8	36	16,3	95	43,0
14523460	Werda	54	100	4	(7,4)	22	40,7	9	(16,7)	16	29,6
14524	Zwickau	13.957	100	5.045	36,1	3.404	24,4	1.167	8,4	4.339	31,1
14524010	Bernsdorf	74	100	20	27,0	21	28,4	6	(8,1)	29	39,2
14524020	Callenberg	176	100	28	15,9	50	28,4	14	8,0	88	50,0
14524030	Crimmitschau, Stadt	1.168	100	429	36,7	307	26,3	83	7,1	353	30,2
14524040	Crinitzberg	67	100	8	(11,9)	17	25,4	4	(6,0)	37	55,2
14524050	Dennheritz	44	100	-	-	17	38,6	-	-	29	65,9
14524060	Fraureuth	210	100	51	24,3	51	24,3	13	6,2	95	45,2
14524070	Gersdorf	174	100	41	23,6	43	24,7	19	10,9	71	40,8
14524080	Glauchau, Stadt	1.083	100	388	35,8	290	26,8	89	8,2	314	29,0
14524090	Hartenstein, Stadt	127	100	33	26,0	39	30,7	20	15,7	39	30,7
14524100	Hartmannsdorf b. Kirchberg	29	100	6	(20,7)	5	(17,2)	-	-	22	71,0
14524110	Hirschfeld	26	100	-	-	12	46,2	-	-	14	63,6
14524120	Hohenstein-Ernstthal, Stadt	632	100	160	25,3	106	16,8	166	26,3	199	31,5
14524130	Kirchberg, Stadt	356	100	109	30,6	105	29,5	28	7,9	115	32,3
14524140	Langenbernsdorf	70	100	15	21,4	17	24,3	9	(12,9)	28	40,0
14524150	Langenweißbach	62	100	12	19,4	22	35,5	6	(9,7)	24	38,7
14524160	Lichtenstein/Sa., Stadt	387	100	112	28,9	108	27,9	18	4,7	152	39,3
14524170	Lichtentanne	256	100	58	22,7	79	30,9	12	4,7	112	43,8
14524180	Limbach-Oberfrohna, Stadt	1.102	100	422	38,3	363	32,9	42	3,8	273	24,8
14524190	Meerane, Stadt	869	100	280	32,2	185	21,3	52	6,0	350	40,3
14524200	Mülsen	519	100	181	34,9	104	20,0	33	6,4	198	38,2
14524210	Neukirchen/Pleiße	184	100	54	29,3	54	29,3	11	6,0	70	38,0

AGS	Kreisfreie Stadt Gemeinde Landkreis Land	Insgesamt absolut	Insgesamt in %	Innerhalb von 3 Monaten für den Bezug verfügbar absolut	Innerhalb von 3 Monaten für den Bezug verfügbar in %	Leer stehend wegen laufender bzw. geplanter Baumaßnahme n absolut	Leer stehend wegen laufender bzw. geplanter Baumaßnahme n in %	Leer stehend wegen Verkauf des Gebäudes oder der Wohnung absolut	Leer stehend wegen Verkauf des Gebäudes oder der Wohnung in %	Sonstige Leerstands- gründe absolut	Sonstige Leerstands- gründe in %
14524220	Niederfrohna	72	100	13	18,1	18	25,0	-	-	43	59,7
14524230	Oberlungwitz, Stadt	205	100	31	15,1	32	15,6	73	35,6	71	34,6
14524240	Oberwiera	31	100	4	(12,9)	7	(22,6)	3	(9,7)	15	48,4
14524250	Reinsdorf	365	100	100	27,4	76	20,8	36	9,9	155	42,5
14524260	Remse	61	100	9	(14,8)	12	19,7	3	(4,9)	33	54,1
14524270	Schönberg	27	100	4	(14,8)	3	(11,1)	-	-	17	65,4
14524280	St. Egidien	139	100	65	46,8	19	13,7	9	(6,5)	53	38,1
14524290	Waldenburg, Stadt	147	100	49	33,3	38	25,9	13	8,8	53	36,1
14524300	Werdau, Stadt	1.343	100	554	41,3	327	24,3	121	9,0	339	25,2
14524310	Wildenfels, Stadt	143	100	40	28,0	29	20,3	12	8,4	59	41,3
14524320	Wilkau-Haßlau, Stadt	412	100	152	36,9	99	24,0	18	4,4	140	34,0
14524330	Zwickau, Stadt, Hochschulstadt	3.391	100	1.627	48,0	757	22,3	246	7,3	759	22,4
14625	Bautzen	7.362	100	1.852	25,2	2.009	27,3	683	9,3	2.814	38,2
14625010	Arnsdorf	107	100	19	17,8	28	26,2	4	(3,7)	50	46,7
14625020	Bautzen, Stadt	830	100	298	35,9	234	28,2	62	7,5	233	28,1
14625030	Bernsdorf, Stadt	298	100	45	15,1	124	41,6	19	6,4	109	36,6
14625040	Bischofswerda, Stadt	325	100	76	23,4	114	35,1	20	6,2	112	34,5
14625060	Burkau	73	100	13	17,8	13	17,8	14	19,2	31	42,5
14625080	Crostitz	17	100	-	-	11	(78,6)	-	-	3	(21,4)
14625090	Cunewalde	145	100	53	36,6	22	15,2	19	13,1	48	33,1
14625100	Demitz-Thumitz	86	100	21	24,4	28	32,6	3	(3,5)	34	39,5
14625110	Doberschau-Gaußig	115	100	18	15,7	39	33,9	13	11,3	52	45,2
14625120	Elsterheide	84	100	24	28,6	19	22,6	3	(3,6)	35	41,7
14625130	Elstra, Stadt	75	100	15	20,0	8	(10,7)	7	(9,3)	47	62,7
14625140	Frankenthal	27	100	7	(25,9)	3	(11,1)	-	-	11	45,8
14625150	Göda	84	100	12	14,3	20	23,8	19	22,6	36	42,9
14625160	Großdubrau	81	100	15	18,5	19	23,5	5	(6,2)	44	54,3
14625170	Großharthau	90	100	20	22,2	18	20,0	12	13,3	42	46,7
14625180	Großnaundorf	33	100	3	(9,1)	16	48,5	-	-	15	45,5
14625190	Großpostwitz/O.L.	74	100	19	25,7	30	40,5	-	-	26	35,1
14625200	Großröhrsdorf, Stadt	311	100	73	23,5	100	32,2	30	9,6	106	34,1
14625220	Haselbachtal	116	100	22	19,0	18	15,5	15	12,9	62	53,4
14625230	Hochkirch	48	100	15	31,3	4	(8,3)	6	(12,5)	26	54,2
14625240	Hoyerswerda, Stadt	340	100	86	25,3	142	41,8	16	4,7	91	26,8
14625250	Kamenz, Stadt	467	100	156	33,4	130	27,8	30	6,4	153	32,8
14625270	Königsbrück, Stadt	123	100	33	26,8	27	22,0	4	(3,3)	57	46,3
14625280	Königswartha	82	100	32	39,0	9	(11,0)	5	(6,1)	39	47,6
14625290	Kubschütz	59	100	4	(6,8)	12	20,3	3	(5,1)	42	71,2
14625300	Laußnitz	41	100	10	24,4	10	24,4	-	-	21	51,2
14625310	Lauta, Stadt	188	100	63	33,5	56	29,8	20	10,6	52	27,7
14625320	Lichtenberg	45	100	3	(6,7)	10	22,2	8	(17,8)	22	48,9
14625330	Lohsa	142	100	32	22,5	48	33,8	9	(6,3)	54	38,0
14625340	Malschwitz	105	100	14	13,3	26	24,8	26	24,8	40	38,1
14625350	Nebelschütz	13	(100)	-	-	-	-	-	-	11	(100,0)
14625360	Neschwitz	69	100	21	30,4	18	26,1	-	-	30	43,5
14625370	Neukirch	63	100	17	27,0	10	15,9	-	-	34	54,0
14625380	Neukirch/Lausitz	139	100	10	7,2	27	19,4	29	20,9	68	48,9
14625390	Obergurig	68	100	14	20,6	14	20,6	12	17,6	30	44,1
14625410	Ohorn	82	100	12	14,6	21	25,6	12	14,6	34	41,5
14625420	Oßling	48	100	18	37,5	5	(10,4)	-	-	18	37,5
14625430	Ottendorf-Okrilla	128	100	32	25,0	46	35,9	5	(3,9)	46	35,9
14625440	Panschwitz-Kuckau	37	100	8	(21,6)	5	(13,5)	3	(8,1)	14	37,8
14625450	Pulsnitz, Stadt	199	100	50	25,1	41	20,6	15	7,5	95	47,7
14625460	Puschwitz	70	100	18	25,7	3	(4,3)	-	-	45	64,3
14625470	Räckelwitz	19	100	4	(21,1)	-	-	-	-	12	66,7
14625480	Radeberg, Stadt	395	100	139	35,2	135	34,2	31	7,8	91	23,0
14625490	Radibor	65	100	3	(4,6)	22	33,8	7	(10,8)	31	47,7
14625500	Ralbitz-Rosenthal	43	100	18	41,9	-	-	-	-	25	58,1
14625510	Rammenau	35	100	4	(11,4)	4	(11,4)	5	(14,3)	22	66,7
14625525	Schirgiswalde-Kirschau, Stadt	253	100	57	22,5	96	37,9	37	14,6	68	26,9
14625530	Schmölln-Putzkau	99	100	28	28,3	20	20,2	11	11,1	33	33,3

AGS	Kreisfreie Stadt Gemeinde Landkreis Land	Insgesamt absolut	Insgesamt in %	Innerhalb von 3 Monaten für den Bezug verfügbar absolut	Innerhalb von 3 Monaten für den Bezug verfügbar in %	Leer stehend wegen laufender bzw. geplanter Baumaßnahme n absolut	Leer stehend wegen laufender bzw. geplanter Baumaßnahme n in %	Leer stehend wegen Verkauf des Gebäudes oder der Wohnung absolut	Leer stehend wegen Verkauf des Gebäudes oder der Wohnung in %	Sonstige Leerstands- gründe absolut	Sonstige Leerstands- gründe in %
14625550	Schwepnitz	57	100	11	19,3	7	(12,3)	7	(12,3)	33	57,9
14625560	Sohland a. d. Spree	250	100	23	9,2	51	20,4	57	22,8	120	48,0
14625570	Spreetal	50	100	19	38,0	3	(6,0)	8	(16,0)	18	36,0
14625580	Steina	32	100	-	-	8	(25,0)	-	-	24	68,6
14625590	Steinigtwolmsdorf	81	100	13	16,0	15	18,5	23	28,4	29	35,8
14625600	Wachau	111	100	28	25,2	29	26,1	12	10,8	46	41,4
14625610	Weißenberg, Stadt	142	100	30	21,1	16	11,3	22	15,5	72	50,7
14625630	Wilthen, Stadt	90	100	29	32,2	28	31,1	4	(4,4)	30	33,3
14625640	Wittichenau, Stadt	107	100	26	24,3	39	36,4	8	(7,5)	36	33,6
14626	Görlitz	9.274	100	3.366	36,3	2.138	23,1	862	9,3	2.911	31,4
14626010	Bad Muskau, Stadt	123	100	24	19,5	24	19,5	24	19,5	48	39,0
14626020	Beiersdorf	28	100	-	-	4	(14,3)	4	(14,3)	19	67,9
14626030	Bernstadt a. d. Eigen, Stadt	132	100	31	23,5	24	18,2	13	9,8	67	50,8
14626050	Bertsdorf-Hörnitz	65	100	8	(12,3)	21	32,3	24	36,9	16	24,6
14626060	Boxberg/O.L.	135	100	27	20,0	32	23,7	18	13,3	57	42,2
14626070	Dürrhennersdorf	49	100	17	34,7	12	24,5	-	-	18	36,7
14626085	Ebersbach-Neugersdorf, Stadt	568	100	136	23,9	89	15,7	130	22,9	216	38,0
14626100	Gablenz	29	100	4	(13,8)	13	44,8	-	-	12	41,4
14626110	Görlitz, Stadt, Hochschulstadt	2.094	100	1.142	54,5	524	25,0	67	3,2	362	17,3
14626120	Groß Düben	32	100	12	37,5	10	31,3	-	-	11	34,4
14626140	Großschönau	217	100	47	21,7	74	34,1	27	12,4	69	31,8
14626150	Großschweidnitz	37	100	3	(8,1)	15	40,5	3	(8,1)	18	48,6
14626160	Hähnichen	33	100	11	33,3	6	(18,2)	-	-	17	51,5
14626170	Hainewalde	34	100	4	(11,8)	11	32,4	-	-	11	32,4
14626180	Herrnhut, Stadt	201	100	47	23,4	65	32,3	12	6,0	75	37,3
14626190	Hohendubrau	38	100	3	(7,9)	13	34,2	3	(7,9)	22	57,9
14626200	Horka	54	100	12	22,2	18	33,3	8	(14,8)	14	25,9
14626210	Jonsdorf, Kurort	32	100	3	(9,4)	12	37,5	5	(15,6)	13	40,6
14626230	Kodersdorf	77	100	26	33,8	26	33,8	7	(9,1)	19	24,7
14626240	Königshain	26	100	-	-	5	(19,2)	8	(30,8)	12	46,2
14626245	Kottmar	347	100	54	15,6	87	25,1	43	12,4	161	46,4
14626250	Krauschwitz i.d. O.L.	119	100	39	32,8	22	18,5	3	(2,5)	54	45,4
14626260	Kreba-Neudorf	28	100	10	(35,7)	8	(28,6)	-	-	6	(21,4)
14626270	Lawalde	30	100	4	(13,3)	5	(16,7)	3	(10,0)	24	70,6
14626280	Leutersdorf	115	100	23	20,0	28	24,3	7	(6,1)	60	52,2
14626290	Löbau, Stadt	457	100	216	47,3	100	21,9	27	5,9	112	24,5
14626300	Markersdorf	81	100	24	29,6	18	22,2	6	(7,4)	31	38,3
14626310	Mittelherwigsdorf	113	100	30	26,5	23	20,4	15	13,3	45	39,8
14626320	Mücka	15	100	-	-	4	(23,5)	-	-	4	(36,4)
14626330	Neißeau	45	100	17	37,8	6	(13,3)	6	(13,3)	12	26,7
14626350	Neusalza-Spremberg, Stadt	115	100	21	18,3	41	35,7	8	(7,0)	43	37,4
14626370	Niesky, Stadt	246	100	76	30,9	33	13,4	30	12,2	111	45,1
14626390	Oderwitz	188	100	34	18,1	44	23,4	20	10,6	89	47,3
14626400	Olbersdorf	94	100	18	19,1	17	18,1	15	16,0	46	48,9
14626410	Oppach	70	100	21	30,0	8	(11,4)	9	(12,9)	33	47,1
14626420	Ostritz, Stadt	78	100	18	23,1	8	(10,3)	6	(7,7)	47	60,3
14626430	Oybin	96	100	27	28,1	23	24,0	14	14,6	33	34,4
14626440	Quitzdorf am See	51	100	6	(11,8)	11	21,6	13	25,5	19	37,3
14626450	Reichenbach/O.L., Stadt	175	100	39	22,3	37	21,1	24	13,7	73	41,7
14626460	Rietschen	76	100	21	27,6	13	17,1	4	(5,3)	31	40,8
14626470	Rosenbach	31	100	9	(29,0)	5	(16,1)	-	-	12	38,7
14626480	Rothenburg/O.L., Stadt	163	100	34	20,9	30	18,4	10	6,1	88	54,0
14626490	Schleife	74	100	17	23,0	20	27,0	8	(10,8)	32	43,2
14626500	Schönau-Berzdorf a. d. Eigen	40	100	5	(12,5)	3	(7,5)	8	(20,0)	24	60,0
14626510	Schönbach	35	100	3	(8,6)	19	54,3	-	-	10	28,6
14626520	Schöpstal	44	100	13	29,5	7	(15,9)	3	(6,8)	24	54,5
14626530	Seiffhennersdorf, Stadt	174	100	42	24,1	49	28,2	11	6,3	78	44,8
14626560	Trebendorf	31	100	-	-	-	-	-	-	29	100,0
14626570	Vierkirchen	50	100	8	(16,0)	6	(12,0)	19	38,0	23	46,0
14626580	Waldhufen	88	100	29	33,0	20	22,7	-	-	36	40,9
14626590	Weißkeißel	30	100	14	46,7	5	(16,7)	-	-	16	53,3

AGS	Kreisfreie Stadt Gemeinde Landkreis Land	Insgesamt absolut	Insgesamt in %	Innerhalb von 3 Monaten für den Bezug verfügbar absolut	Innerhalb von 3 Monaten für den Bezug verfügbar in %	Leer stehend wegen laufender bzw. geplanter Baumaßnahme n absolut	Leer stehend wegen laufender bzw. geplanter Baumaßnahme n in %	Leer stehend wegen Verkauf des Gebäudes oder der Wohnung absolut	Leer stehend wegen Verkauf des Gebäudes oder der Wohnung in %	Sonstige Leerstands- gründe absolut	Sonstige Leerstands- gründe in %
14626600	Weißwasser/O.L., Stadt	420	100	222	52,9	73	17,4	62	14,8	68	16,2
14626610	Zittau, Stadt, Hochschulstadt	1.536	100	719	46,8	369	24,0	105	6,8	348	22,7
14627	Meißen	6.500	100	2.212	34,0	1.512	23,3	488	7,5	2.293	35,3
14627010	Coswig, Stadt	311	100	141	45,3	81	26,0	20	6,4	76	24,4
14627020	Diera-Zehren	134	100	21	15,7	38	28,4	16	11,9	61	45,5
14627030	Ebersbach	115	100	19	16,5	37	32,2	10	8,7	52	45,2
14627040	Glaubitz	39	100	18	46,2	11	28,2	-	-	9	(23,1)
14627050	Gröditz, Stadt	102	100	22	21,6	23	22,5	9	(8,8)	45	44,1
14627060	Großenhain, Stadt	637	100	199	31,2	105	16,5	77	12,1	255	40,0
14627070	Hirschstein	39	100	14	35,9	8	(20,5)	5	(12,8)	13	33,3
14627080	Käbschütztal	112	100	36	32,1	20	17,9	-	-	49	43,8
14627100	Klipphausen	256	100	68	26,6	78	30,5	20	7,8	91	35,5
14627110	Lampertswalde	74	100	4	(5,4)	20	27,0	13	17,6	33	44,6
14627130	Lommatzsch, Stadt	236	100	60	25,4	73	30,9	23	9,7	76	32,2
14627140	Meißen, Stadt	830	100	364	43,9	228	27,5	49	5,9	189	22,8
14627150	Moritzburg	143	100	22	15,4	50	35,0	-	-	76	53,1
14627170	Niederau	74	100	16	21,6	16	21,6	11	14,9	28	37,8
14627180	Nossen, Stadt	407	100	94	23,1	95	23,3	49	12,0	164	40,3
14627190	Nünchritz	74	100	15	20,3	21	28,4	9	(12,2)	27	36,5
14627200	Priestewitz	74	100	11	14,9	16	21,6	-	-	46	62,2
14627210	Radebeul, Stadt	766	100	248	32,4	192	25,1	52	6,8	276	36,0
14627220	Radeburg, Stadt	165	100	46	27,9	43	26,1	14	8,5	60	36,4
14627230	Riesa, Stadt	954	100	486	50,9	156	16,4	44	4,6	265	27,8
14627240	Röderaue	62	100	11	17,7	9	(14,5)	-	-	39	62,9
14627250	Schönfeld	39	100	10	25,6	5	(12,8)	-	-	25	64,1
14627260	Stauchitz	71	100	24	33,8	15	21,1	5	(7,0)	27	38,0
14627270	Strehla, Stadt	123	100	47	38,2	31	25,2	9	(7,3)	34	27,6
14627290	Thiendorf	103	100	19	18,4	23	22,3	4	(3,9)	58	56,3
14627310	Weinböhla	306	100	128	41,8	58	19,0	16	5,2	106	34,6
14627340	Wülknitz	66	100	21	31,8	22	33,3	9	(13,6)	17	25,8
14627360	Zeithain	201	100	50	24,9	33	16,4	28	13,9	89	44,3
14628	Sächsische Schweiz-Osterzgebirge	6.261	100	1.708	27,3	2.008	32,1	537	8,6	2.005	32,0
14628010	Altenberg, Stadt	372	100	127	34,1	67	18,0	15	4,0	161	43,3
14628020	Bad Gottleuba-Berggießhübel, Stadt	152	100	40	26,3	51	33,6	13	8,6	52	34,2
14628030	Bad Schandau, Stadt	221	100	28	12,7	85	38,5	56	25,3	57	25,8
14628040	Bahretal	32	100	4	(12,5)	11	34,4	3	(9,4)	15	46,9
14628050	Bannewitz	245	100	92	37,6	76	31,0	13	5,3	65	26,5
14628060	Dippoldiswalde, Stadt	432	100	101	23,4	161	37,3	35	8,1	138	31,9
14628070	Dohma	37	100	7	(18,9)	16	43,2	6	(16,2)	10	27,0
14628080	Dohna, Stadt	138	100	43	31,2	38	27,5	8	(5,8)	46	33,3
14628090	Dorfhain	30	100	8	(26,7)	8	(26,7)	3	(10,0)	17	56,7
14628100	Dürrröhrsdorf-Dittersbach	108	100	29	26,9	35	32,4	3	(2,8)	35	32,4
14628110	Freital, Stadt	669	100	246	36,8	231	34,5	31	4,6	161	24,1
14628130	Glashütte, Stadt	173	100	32	18,5	66	38,2	10	5,8	64	37,0
14628140	Gohrisch	66	100	9	(13,6)	26	39,4	8	(12,1)	26	39,4
14628150	Hartmannsdorf-Reichenau	33	100	4	(12,1)	7	(21,2)	3	(9,1)	17	51,5
14628160	Heidenau, Stadt	224	100	87	38,8	56	25,0	25	11,2	57	25,4
14628170	Hermsdorf/Erzgeb.	32	100	12	37,5	14	43,8	-	-	8	(25,0)
14628190	Hohnstein, Stadt	125	100	19	15,2	47	37,6	10	8,0	50	40,0
14628205	Klingenberg	213	100	16	7,5	77	36,2	20	9,4	95	44,6
14628210	Königstein/Sächs. Schw., Stadt	154	100	36	23,4	48	31,2	17	11,0	54	35,1
14628220	Kreischa	134	100	29	21,6	41	30,6	7	(5,2)	59	44,0
14628230	Liebstadt, Stadt	45	100	5	(11,1)	12	26,7	7	(15,6)	19	42,2
14628240	Lohmen	51	100	6	(11,8)	13	25,5	13	25,5	27	52,9
14628250	Müglitztal	62	100	16	25,8	25	40,3	3	(4,8)	18	29,0
14628260	Neustadt in Sachsen, Stadt	325	100	85	26,2	113	34,8	23	7,1	107	32,9
14628270	Pirna, Stadt	709	100	266	37,5	232	32,7	45	6,3	163	23,0
14628300	Rabenau, Stadt	134	100	37	27,6	45	33,6	15	11,2	38	28,4
14628310	Rathen, Kurort	23	100	3	(13,0)	3	(13,0)	6	(26,1)	13	68,4
14628320	Rathmannsdorf	42	100	8	(19,0)	10	23,8	3	(7,1)	26	61,9

AGS	Kreisfreie Stadt Gemeinde Landkreis Land	Insgesamt absolut	Insgesamt in %	Innerhalb von 3 Monaten für den Bezug verfügbar absolut	Innerhalb von 3 Monaten für den Bezug verfügbar in %	Leer stehend wegen laufender bzw. geplanter Baumaßnahme n absolut	Leer stehend wegen laufender bzw. geplanter Baumaßnahme n in %	Leer stehend wegen Verkauf des Gebäudes oder der Wohnung absolut	Leer stehend wegen Verkauf des Gebäudes oder der Wohnung in %	Sonstige Leerstands- gründe absolut	Sonstige Leerstands- gründe in %
14628330	Reinhardtsdorf-Schöna	43	100	-	-	21	48,8	-	-	19	44,2
14628340	Rosenthal-Bielatal	40	100	10	25,0	11	27,5	3	(7,5)	17	42,5
14628360	Sebnitz, Stadt	438	100	121	27,6	112	25,6	71	16,2	138	31,5
14628370	Stadt Wehlen, Stadt	59	100	7	(11,9)	21	35,6	-	-	30	50,8
14628380	Stolpen, Stadt	148	100	43	29,1	53	35,8	9	(6,1)	45	30,4
14628390	Struppen	88	100	16	18,2	24	27,3	25	28,4	27	30,7
14628400	Tharandt, Stadt	162	100	44	27,2	59	36,4	10	6,2	49	30,2
14628410	Wilsdruff, Stadt	294	100	68	23,1	93	31,6	38	12,9	88	29,9
14729	Leipzig	6.963	100	2.296	33,0	1.830	26,3	630	9,0	2.210	31,7
14729010	Bad Lausick, Stadt	334	100	156	46,7	65	19,5	32	9,6	83	24,9
14729020	Belgershain	28	100	9	(32,1)	4	(14,3)	3	(10,7)	11	39,3
14729030	Bennewitz	150	100	26	17,3	72	48,0	8	(5,3)	42	28,0
14729040	Böhlen, Stadt	235	100	140	59,6	49	20,9	10	4,3	40	17,0
14729050	Borna, Stadt	519	100	204	39,3	164	31,6	53	10,2	99	19,1
14729060	Borsdorf	101	100	29	28,7	30	29,7	17	16,8	29	28,7
14729070	Brandis, Stadt	190	100	46	24,2	49	25,8	18	9,5	80	42,1
14729080	Colditz, Stadt	333	100	95	28,5	111	33,3	22	6,6	106	31,8
14729100	Elstertrebnitz	24	100	9	(37,5)	3	(12,5)	3	(12,5)	11	45,8
14729140	Frohburg, Stadt	252	100	65	25,8	74	29,4	19	7,5	96	38,1
14729150	Geithain, Stadt	365	100	114	31,2	111	30,4	30	8,2	114	31,2
14729160	Grimma, Stadt	892	100	252	28,3	184	20,6	128	14,3	331	37,1
14729170	Groitzsch, Stadt	329	100	83	25,2	116	35,3	22	6,7	113	34,3
14729190	Großpösna	48	100	13	27,1	14	29,2	10	20,8	16	33,3
14729220	Kitzscher, Stadt	141	100	44	31,2	23	16,3	15	10,6	62	44,0
14729245	Lossatal	142	100	28	19,7	39	27,5	7	(4,9)	69	48,6
14729250	Machern	113	100	36	31,9	13	11,5	17	15,0	47	41,6
14729260	Markleeberg, Stadt	289	100	103	35,6	82	28,4	17	5,9	90	31,1
14729270	Markranstädt, Stadt	320	100	125	39,1	91	28,4	23	7,2	82	25,6
14729300	Naunhof, Stadt	134	100	47	35,1	24	17,9	10	7,5	51	38,1
14729320	Neukieritzsch	299	100	116	38,8	54	18,1	23	7,7	105	35,1
14729330	Otterwisch	37	100	9	(24,3)	9	(24,3)	4	(10,8)	11	29,7
14729340	Parthenstein	62	100	13	21,0	18	29,0	-	-	28	45,2
14729350	Pegau, Stadt	248	100	53	21,4	70	28,2	37	14,9	85	34,3
14729360	Regis-Breitingen, Stadt	107	100	31	29,0	19	17,8	7	(6,5)	52	48,6
14729370	Rötha, Stadt	162	100	38	23,5	59	36,4	12	7,4	51	31,5
14729380	Thallwitz	68	100	20	29,4	5	(7,4)	4	(5,9)	37	54,4
14729400	Trebsen/Mulde, Stadt	87	100	14	16,1	27	31,0	13	14,9	30	34,5
14729410	Wurzen, Stadt	643	100	285	44,3	161	25,0	59	9,2	140	21,8
14729430	Zwenkau, Stadt	311	100	92	29,6	92	29,6	26	8,4	100	32,2
14730	Nordsachsen	5.001	100	1.732	34,6	1.258	25,2	360	7,2	1.652	33,0
14730010	Arzberg	60	100	8	(13,3)	12	20,0	7	(11,7)	32	53,3
14730020	Bad Dübén, Stadt	200	100	75	37,5	53	26,5	13	6,5	58	29,0
14730030	Beilrode	91	100	22	24,2	16	17,6	12	13,2	41	45,1
14730045	Belgern-Schildau, Stadt	288	100	83	28,8	73	25,3	31	10,8	99	34,4
14730050	Cavertitz	34	100	13	38,2	3	(8,8)	3	(8,8)	16	47,1
14730060	Dahlen, Stadt	106	100	29	27,4	31	29,2	9	(8,5)	40	37,7
14730070	Delitzsch, Stadt	622	100	224	36,0	191	30,7	24	3,9	180	28,9
14730080	Doberschütz	100	100	22	22,0	15	15,0	6	(6,0)	56	56,0
14730090	Dommitzsch, Stadt	78	100	11	14,1	13	16,7	19	24,4	27	34,6
14730100	Dreiheide	31	100	-	-	5	(16,1)	3	(9,7)	19	65,5
14730110	Eilenburg, Stadt	364	100	159	43,7	123	33,8	11	3,0	76	20,9
14730120	Elsnig	40	100	11	27,5	15	37,5	3	(7,5)	9	(22,5)
14730140	Jesewitz	88	100	22	25,0	24	27,3	12	13,6	27	30,7
14730150	Krostitz	73	100	29	39,7	13	17,8	-	-	29	39,7
14730160	Laußig	68	100	23	33,8	21	30,9	3	(4,4)	22	32,4
14730170	Liebschützberg	109	100	28	25,7	22	20,2	11	10,1	46	42,2
14730180	Löbnitz	84	100	36	42,9	14	16,7	3	(3,6)	34	40,5
14730190	Mockrehna	124	100	11	8,9	24	19,4	7	(5,6)	83	66,9
14730200	Mügelín, Stadt	287	100	135	47,0	46	16,0	16	5,6	92	32,1
14730210	Naundorf	66	100	20	30,3	11	16,7	5	(7,6)	27	40,9

AGS	Kreisfreie Stadt Gemeinde Landkreis Land	Insgesamt absolut	Insgesamt in %	Innerhalb von 3 Monaten für den Bezug verfügbar absolut	Innerhalb von 3 Monaten für den Bezug verfügbar in %	Leer stehend wegen laufender bzw. geplanter Baumaßnahme n absolut	Leer stehend wegen laufender bzw. geplanter Baumaßnahme n in %	Leer stehend wegen Verkauf des Gebäudes oder der Wohnung absolut	Leer stehend wegen Verkauf des Gebäudes oder der Wohnung in %	Sonstige Leerstands- gründe absolut	Sonstige Leerstands- gründe in %
14730230	Oschatz, Stadt	390	100	183	46,9	73	18,7	22	5,6	103	26,4
14730250	Rackwitz	135	100	58	43,0	36	26,7	5	(3,7)	33	24,4
14730270	Schkeuditz, Stadt	389	100	118	30,3	117	30,1	42	10,8	108	27,8
14730280	Schönwölkau	82	100	23	28,0	9	(11,0)	-	-	42	51,2
14730300	Taucha, Stadt	294	100	120	40,8	50	17,0	24	8,2	109	37,1
14730310	Torgau, Stadt	441	100	153	34,7	128	29,0	30	6,8	130	29,5
14730320	Trossin	40	100	3	(7,5)	12	30,0	11	27,5	15	37,5
14730330	Wernsdorf	80	100	18	22,5	27	33,8	4	(5,0)	34	42,5
14730340	Wiedemar	156	100	57	36,5	47	30,1	18	11,5	38	24,4
14730360	Zschoepplin	76	100	24	31,6	20	26,3	4	(5,3)	27	35,5
14	Freistaat Sachsen	109.619	100	39.483	36,0	27.848	25,4	8.565	7,8	33.724	30,8

[Zeichenerklärung](#)

19. Leerstehende Wohnungen in Wohngebäuden am 15. Mai 2022 im Eigentum von Wohnungsunternehmen nach Grund des Leerstandes und Gemeinden

AGS	Kreisfreie Stadt Gemeinde Landkreis Land	Insgesamt absolut	Insgesamt in %	Innerhalb von 3 Monaten für den Bezug verfügbar absolut	Innerhalb von 3 Monaten für den Bezug verfügbar in %	Leer stehend wegen laufender bzw. geplanter Baumaßnahme n absolut	Leer stehend wegen laufender bzw. geplanter Baumaßnahme n in %	Leer stehend wegen Verkauf des Gebäudes oder der Wohnung absolut	Leer stehend wegen Verkauf des Gebäudes oder der Wohnung in %	Sonstige Leerstands- gründe absolut	Sonstige Leerstands- gründe in %
14511000	Chemnitz, Stadt	8.812	100	7.355	83,5	1.097	12,4	28	0,3	329	3,7
14612000	Dresden, Stadt	4.627	100	3.883	83,9	524	11,3	-	-	214	4,6
14713000	Leipzig, Stadt	7.297	100	2.962	40,6	1.993	27,3	41	0,6	2.298	31,5
14521	Erzgebirgskreis	8.014	100	5.448	68,0	1.149	14,3	166	2,1	1.257	15,7
14521010	Amtsberg	3	(100)	3	(100,0)	-	-	-	-	-	-
14521020	Annaberg-Buchholz, Stadt	776	100	677	87,2	66	8,5	-	-	31	4,0
14521035	Aue-Bad Schlema, Stadt	1.207	100	734	60,8	108	8,9	37	3,1	325	26,9
14521040	Auerbach	74	100	31	41,9	46	62,2	-	-	-	-
14521060	Bärenstein	3	(100)	-	-	3	(100,0)	-	-	-	-
14521080	Bockau	-	-	-	-	-	-	-	-	-	-
14521090	Börnichen/Erzgeb.	-	-	-	-	-	-	-	-	-	-
14521110	Breitenbrunn/Erzgeb.	119	100	47	39,5	3	(2,5)	8	(6,7)	65	54,6
14521120	Burkhardtsdorf	9	(100)	9	(100,0)	-	-	-	-	-	-
14521130	Crottendorf	11	(100)	9	(69,2)	-	-	4	(30,8)	-	-
14521140	Deutschneudorf	19	100	19	100,0	-	-	-	-	-	-
14521150	Drebach	53	100	9	(17,0)	30	56,6	-	-	14	26,4
14521160	Ehrenfriedersdorf, Stadt	124	100	34	27,4	26	21,0	-	-	63	50,8
14521170	Eibenstock, Stadt	80	100	48	60,0	13	16,3	-	-	17	21,3
14521180	Elterlein, Stadt	12	(100)	7	(70,0)	3	(30,0)	-	-	-	-
14521200	Gelenau/Erzgeb.	68	100	68	100,0	-	-	-	-	-	-
14521210	Geyer, Stadt	17	100	7	(50,0)	7	(50,0)	-	-	-	-
14521220	Gornau/Erzgeb.	17	100	17	100,0	-	-	-	-	-	-
14521230	Gornsdorf	4	(100)	4	(100,0)	-	-	-	-	-	-
14521240	Großolbersdorf	6	(100)	-	-	-	-	-	-	4	(100,0)
14521250	Großrückerswalde	49	100	11	22,4	37	77,1	-	-	-	-
14521260	Grünhain-Beierfeld, Stadt	29	100	8	(27,6)	17	53,1	-	-	3	(10,3)
14521270	Grünhainichen	20	100	15	71,4	6	(30,0)	-	-	-	-
14521280	Heidersdorf	9	(100)	9	(100,0)	-	-	-	-	-	-
14521290	Hohndorf	17	100	5	(29,4)	4	(25,0)	-	-	8	(53,3)
14521310	Jahnsdorf/Erzgeb.	14	100	9	(56,3)	5	(31,3)	-	-	-	-
14521320	Johanngeorgenstadt, Stadt	361	100	244	67,6	-	-	-	-	120	33,2
14521330	Jöhstadt, Stadt	18	100	4	(22,2)	-	-	-	-	15	78,9
14521340	Königswalde	-	-	-	-	-	-	-	-	-	-
14521355	Lauter-Bernsbach, Stadt	68	100	19	27,9	37	54,4	-	-	14	20,6
14521370	Lößnitz, Stadt	609	100	435	71,4	5	(0,8)	12	2,0	156	25,6
14521380	Lugau/Erzgeb., Stadt	401	100	95	23,7	158	39,4	-	-	150	37,4
14521390	Marienberg, Stadt	352	100	205	58,2	69	19,6	4	(1,1)	77	21,9
14521400	Mildenaу	-	-	-	-	-	-	-	-	-	-
14521410	Neukirchen/Erzgeb.	44	100	22	50,0	23	52,3	-	-	-	-
14521420	Niederdorf	9	(100)	-	-	9	(100,0)	-	-	-	-
14521430	Niederwürschnitz	6	(100)	3	(100,0)	-	-	-	-	-	-
14521440	Oberwiesenthal, Kurort, Stadt	8	(100)	3	(25,0)	-	-	-	-	5	(100,0)
14521450	Oelsnitz/Erzgeb., Stadt	169	100	117	69,2	20	11,8	-	-	32	18,9
14521460	Olbernhau, Stadt	415	100	375	90,4	8	(1,9)	-	-	34	8,2
14521495	Pockau-Lengefeld, Stadt	38	100	27	65,9	-	-	-	-	11	28,9
14521500	Raschau-Markersbach	81	100	78	100,0	-	-	-	-	-	-
14521510	Scheibenberg, Stadt	38	100	-	-	36	100,0	-	-	-	-
14521520	Schlettau, Stadt	12	(100)	3	(20,0)	12	(80,0)	-	-	-	-
14521530	Schneeberg, Stadt	665	100	452	68,0	192	28,9	10	1,5	13	2,0
14521540	Schönheide	56	100	45	80,4	5	(8,9)	-	-	12	21,4
14521550	Schwarzenberg/Erzgeb., Stadt	412	100	335	81,3	28	6,8	-	-	47	11,4
14521560	Sehmatal	48	100	27	56,3	15	31,3	-	-	5	(10,4)
14521570	Seiffen/Erzgeb., Kurort	36	100	24	68,6	-	-	-	-	11	30,6
14521590	Stollberg/Erzgeb., Stadt	389	100	286	73,5	16	4,1	87	22,4	-	-
14521600	Stützengrün	14	100	9	(75,0)	3	(23,1)	-	-	4	(30,8)
14521610	Tannenberg	-	-	-	-	-	-	-	-	-	-
14521620	Thalheim/Erzgeb., Stadt	342	100	238	69,6	101	29,5	-	-	3	(0,9)
14521630	Thermalbad Wiesenbad	-	-	-	-	-	-	-	-	-	-
14521640	Thum, Stadt	43	100	10	23,3	10	23,3	4	(9,3)	20	46,5
14521670	Wolkenstein, Stadt	13	(100)	11	(100,0)	-	-	-	-	-	-
14521690	Zschopau, Stadt, Motorradstadt	500	100	465	93,0	29	5,8	-	-	-	-
14521700	Zschorlau	8	(100)	7	(100,0)	-	-	-	-	-	-
14521710	Zwönitz, Stadt	131	100	129	97,7	3	(2,3)	-	-	-	-
14522	Mittelsachsen	6.491	100	3.994	61,5	1.254	19,3	103	1,6	1.144	17,6
14522010	Altmittweida	3	(100)	3	(100,0)	-	-	-	-	-	-
14522020	Augustusburg, Stadt	43	100	18	41,9	4	(9,3)	21	48,8	3	(7,0)
14522035	Bobritzsch-Hilbersdorf	24	100	11	45,8	15	57,7	-	-	-	-
14522050	Brand-Erbisdorf, Stadt	442	100	310	70,1	32	7,2	-	-	101	22,9
14522060	Burgstädt, Stadt	165	100	146	88,5	16	9,7	-	-	4	(2,4)
14522070	Claußnitz	23	100	14	70,0	8	(34,8)	-	-	-	-
14522080	Döbeln, Stadt	975	100	527	54,1	422	43,3	12	1,2	10	1,0
14522090	Dorfchemnitz	3	(100)	-	-	-	-	-	-	-	-
14522110	Eppendorf	23	100	20	100,0	3	(13,0)	-	-	-	-
14522120	Erlau	-	-	-	-	-	-	-	-	-	-
14522140	Flöha, Stadt	375	100	354	94,4	26	6,9	-	-	-	-
14522150	Frankenberg/Sa., Stadt, Garnisonsstadt	705	100	527	74,8	32	4,5	-	-	142	20,1
14522170	Frauenstein, Stadt	20	100	7	(31,8)	5	(25,0)	-	-	8	(38,1)
14522180	Freiberg, Stadt, Universitätsstadt	980	100	765	78,1	189	19,3	12	1,2	13	1,3
14522190	Geringswalde, Stadt	29	100	11	37,9	15	51,7	-	-	-	-
14522200	Großhartmannsdorf	-	-	-	-	-	-	-	-	-	-
14522210	Großschirma, Stadt	3	(100)	3	(100,0)	-	-	-	-	-	-
14522220	Großweitzschen	130	100	17	13,1	117	87,3	-	-	-	-
14522230	Hainichen, Stadt	89	100	74	83,1	6	(6,7)	-	-	9	(10,1)
14522240	Halsbrücke	19	100	16	100,0	-	-	-	-	-	-
14522250	Hartha, Stadt	443	100	67	15,1	22	5,0	-	-	356	80,4
14522260	Hartmannsdorf	33	100	20	64,5	-	-	-	-	11	33,3

AGS	Kreisfreie Stadt Gemeinde Landkreis Land	Insgesamt absolut	Insgesamt in %	Innerhalb von 3 Monaten für den Bezug verfügbar absolut	Innerhalb von 3 Monaten für den Bezug verfügbar in %	Leer stehend wegen laufender bzw. geplanter Baumaßnahme n absolut	Leer stehend wegen laufender bzw. geplanter Baumaßnahme n in %	Leer stehend wegen Verkauf des Gebäudes oder der Wohnung absolut	Leer stehend wegen Verkauf des Gebäudes oder der Wohnung in %	Sonstige Leerstands- gründe absolut	Sonstige Leerstands- gründe in %
14522275	Jahnatal	44	100	25	56,8	18	40,9	-	-	-	-
14522280	Königsfeld	-	-	-	-	-	-	-	-	-	-
14522290	Königshain-Wiederau	5	(100)	-	-	3	(30,0)	-	-	7	(100,0)
14522300	Kriebstein	51	100	19	37,3	28	54,9	-	-	3	(5,9)
14522310	Leisnig, Stadt	83	100	45	54,2	6	(7,2)	-	-	32	38,6
14522320	Leubsdorf	28	100	24	80,0	6	(21,4)	-	-	-	-
14522330	Lichtenau	26	100	7	(26,9)	12	46,2	3	(11,5)	5	(19,2)
14522340	Lichtenberg/Erzgeb.	-	-	-	-	-	-	-	-	-	-
14522350	Lunzenau, Stadt	81	100	55	67,9	-	-	3	(3,7)	16	19,8
14522360	Mittweida, Stadt, Hochschulstadt	423	100	236	55,8	129	30,5	-	-	56	13,2
14522380	Mühlau	8	(100)	8	(100,0)	-	-	-	-	-	-
14522390	Mulda/Sa.	6	(100)	6	(100,0)	-	-	-	-	-	-
14522400	Neuhausen/Erzgeb.	66	100	52	78,8	-	-	7	(10,6)	10	15,2
14522420	Niederwiesa	11	(100)	11	(100,0)	-	-	-	-	-	-
14522430	Oberschöna	10	(100)	4	(33,3)	-	-	6	(50,0)	-	-
14522440	Oederan, Stadt	234	100	43	18,4	92	39,3	13	5,6	88	37,6
14522460	Penig, Stadt	86	100	61	70,9	-	-	-	-	21	24,4
14522470	Rechenberg-Bienenmühle	-	-	-	-	-	-	-	-	-	-
14522480	Reinsberg	-	-	-	-	-	-	-	-	-	-
14522490	Porphyrt	180	100	179	97,3	3	(1,7)	-	-	4	(2,2)
14522500	Rossau	-	-	3	(100,0)	-	-	-	-	-	-
14522510	Roßwein, Stadt	215	100	136	63,3	14	6,5	-	-	65	30,2
14522520	Sayda, Stadt	10	(100)	3	(25,0)	-	-	-	-	9	(75,0)
14522530	Seelitz	-	-	-	-	-	-	-	-	-	-
14522540	Striegistal	5	(100)	3	(42,9)	3	(42,9)	-	-	4	(50,0)
14522550	Taura	15	100	14	100,0	-	-	-	-	-	-
14522570	Waldheim, Stadt	269	100	62	23,0	32	11,9	22	8,2	148	55,0
14522580	Wechselburg	25	100	25	100,0	-	-	-	-	-	-
14522590	Weißenborn/Erzgeb.	52	100	52	100,0	-	-	-	-	-	-
14522600	Zettlitz	10	(100)	4	(28,6)	-	-	-	-	10	(71,4)
14523	Vogtlandkreis	4.944	100	2.919	59,0	724	14,6	76	1,5	1.223	24,7
14523010	Adorf/Vogtl., Stadt	127	100	17	13,4	26	20,5	11	8,7	74	58,3
14523020	Auerbach/Vogtl., Stadt	653	100	442	67,7	63	9,6	3	(0,5)	144	22,1
14523030	Bad Brambach	20	100	3	(15,0)	-	-	-	-	15	83,3
14523040	Bad Elster, Stadt	188	100	55	29,3	35	18,6	-	-	102	54,3
14523050	Bergen	-	-	-	-	-	-	-	-	-	-
14523060	Bösenbrunn	-	-	-	-	-	-	-	-	-	-
14523080	Eichigt	-	-	-	-	-	-	-	-	-	-
14523090	Ellefeld	60	100	30	50,0	26	43,3	-	-	7	(11,7)
14523100	Elsterberg, Stadt	49	100	22	44,9	-	-	3	(6,1)	21	42,9
14523120	Falkenstein/Vogtl., Stadt	112	100	42	37,5	40	35,7	29	25,9	-	-
14523130	Grünbach	3	(100)	-	-	-	-	-	-	-	-
14523150	Heinsdorfergrund	-	-	-	-	-	-	-	-	-	-
14523160	Klingenthal, Stadt	254	100	46	18,1	177	69,7	29	11,4	-	-
14523170	Lengenfeld, Stadt	41	100	25	61,0	13	31,7	-	-	3	(7,3)
14523190	Limbach	-	-	-	-	-	-	-	-	-	-
14523200	Markneukirchen, Stadt	58	100	51	89,5	4	(6,9)	-	-	4	(6,9)
14523230	Mühlental	-	-	-	-	-	-	-	-	-	-
14523245	Muldenhammer	16	100	16	84,2	-	-	-	-	3	(18,8)
14523260	Netzschkau, Stadt	15	100	6	(37,5)	3	(18,8)	-	-	5	(38,5)
14523270	Neuensalz	-	-	-	-	-	-	-	-	-	-
14523280	Neumarkt	6	(100)	-	-	3	(100,0)	-	-	-	-
14523290	Neustadt/Vogtl.	10	(100)	-	-	7	(100,0)	-	-	-	-
14523300	Oelsnitz/Vogtl., Stadt	182	100	60	33,0	6	(3,3)	-	-	116	63,7
14523310	Pausa-Mühltröf, Stadt	18	100	15	100,0	-	-	-	-	-	-
14523320	Plauen, Stadt	1.932	100	1.123	58,1	265	13,7	-	-	543	28,1
14523330	Pöhl	12	(100)	6	(66,7)	-	-	-	-	3	(33,3)
14523340	Reichenbach im Vogtland, Stadt	783	100	755	96,4	20	2,6	4	(0,5)	3	(0,4)
14523360	Rodewisch, Stadt	149	100	27	18,1	3	(2,0)	-	-	118	79,2
14523365	Rosenbach/Vogtl.	50	100	44	89,8	-	-	-	-	5	(10,0)
14523370	Schöneck/Vogtl., Stadt	3	(100)	3	(50,0)	-	-	-	-	3	(50,0)
14523380	Steinberg	10	(100)	6	(100,0)	-	-	-	-	-	-
14523410	Theuma	-	-	-	-	-	-	-	-	-	-
14523420	Tirpersdorf	-	-	-	-	-	-	-	-	-	-
14523430	Treuen, Stadt	80	100	51	63,8	31	38,8	-	-	-	-
14523440	Triebel/Vogtl.	5	(100)	3	(100,0)	-	-	-	-	-	-
14523450	Weischlitz	110	100	63	57,3	-	-	-	-	50	45,5
14523460	Werda	-	-	-	-	-	-	-	-	-	-
14524	Zwickau	8.740	100	5.638	64,5	1.570	18,0	158	1,8	1.375	15,7
14524010	Bernsdorf	-	-	-	-	-	-	-	-	-	-
14524020	Callenberg	-	-	-	-	-	-	-	-	-	-
14524030	Crimmitschau, Stadt	603	100	565	93,7	30	5,0	-	-	8	(1,3)
14524040	Crinitzberg	-	-	-	-	-	-	-	-	-	-
14524050	Dennheritz	11	(100)	4	(50,0)	4	(50,0)	-	-	-	-
14524060	Fraureuth	40	100	25	62,5	10	25,0	-	-	9	(22,5)
14524070	Gersdorf	5	(100)	4	(100,0)	-	-	-	-	-	-
14524080	Glauchau, Stadt	849	100	342	40,3	489	57,6	-	-	15	1,8
14524090	Hartenstein, Stadt	17	100	17	100,0	-	-	-	-	-	-
14524100	Hartmannsdorf b. Kirchberg	-	-	-	-	-	-	-	-	-	-
14524110	Hirschfeld	4	(100)	4	(57,1)	3	(42,9)	-	-	-	-
14524120	Hohenstein-Ernstthal, Stadt	398	100	203	51,0	153	38,4	3	(0,8)	39	9,8
14524130	Kirchberg, Stadt	104	100	52	50,0	44	42,3	-	-	9	(8,7)
14524140	Langenbernsdorf	4	(100)	4	(57,1)	-	-	3	(42,9)	-	-
14524150	Langenweißbach	17	100	17	100,0	-	-	-	-	-	-
14524160	Lichtenstein/Sa., Stadt	232	100	158	68,1	72	31,0	-	-	-	-
14524170	Lichtentanne	83	100	50	60,2	30	36,1	3	(3,6)	3	(3,6)
14524180	Limbach-Oberfrohna, Stadt	452	100	249	55,1	47	10,4	30	6,6	124	27,4
14524190	Meerane, Stadt	628	100	499	79,5	11	1,8	3	(0,5)	113	18,0
14524200	Mülsen	26	100	13	59,1	9	(34,6)	-	-	3	(11,5)
14524210	Neukirchen/Pleiße	31	100	23	85,2	-	-	4	(12,9)	3	(9,7)
14524220	Niederfrohna	3	(100)	3	(100,0)	-	-	-	-	-	-

AGS	Kreisfreie Stadt Gemeinde Landkreis Land	Insgesamt absolut	Insgesamt in %	Innerhalb von 3 Monaten für den Bezug verfügbar absolut	Innerhalb von 3 Monaten für den Bezug verfügbar in %	Leer stehend wegen laufender bzw. geplanter Baumaßnahme n absolut	Leer stehend wegen laufender bzw. geplanter Baumaßnahme n in %	Leer stehend wegen Verkauf des Gebäudes oder der Wohnung absolut	Leer stehend wegen Verkauf des Gebäudes oder der Wohnung in %	Sonstige Leerstands- gründe absolut	Sonstige Leerstands- gründe in %
14524230	Oberlungwitz, Stadt	58	100	51	82,3	12	20,7	-	-	-	-
14524240	Oberwiera	-	-	-	-	-	-	-	-	-	-
14524250	Reinsdorf	115	100	114	100,0	-	-	-	-	-	-
14524260	Remse	20	100	6	(30,0)	4	(25,0)	-	-	5	(25,0)
14524270	Schönberg	-	-	-	-	-	-	-	-	-	-
14524280	St. Egidien	85	100	85	100,0	-	-	-	-	-	-
14524290	Waldenburg, Stadt	94	100	62	66,0	8	(8,5)	14	14,9	9	(9,6)
14524300	Werdau, Stadt	675	100	295	43,7	51	7,6	5	(0,7)	324	48,0
14524310	Wildenfels, Stadt	11	(100)	3	(27,3)	4	(50,0)	-	-	5	(55,6)
14524320	Wilkau-Haßlau, Stadt	609	100	591	97,0	16	2,6	-	-	-	-
14524330	Zwickau, Stadt, Hochschulstadt	3.570	100	2.197	61,5	575	16,1	88	2,5	706	19,8
14625	Bautzen	4.792	100	1.758	36,7	1.000	20,9	42	0,9	2.000	41,7
14625010	Arnsdorf	23	100	21	87,5	-	-	-	-	-	-
14625020	Bautzen, Stadt	1.334	100	328	24,6	153	11,5	3	(0,2)	851	63,8
14625030	Bernsdorf, Stadt	85	100	10	11,8	68	80,0	-	-	4	(4,7)
14625040	Bischofswerda, Stadt	395	100	179	45,3	-	-	-	-	219	55,4
14625060	Burkau	3	(100)	-	-	-	-	3	(100,0)	-	-
14625080	Crostitz	-	-	-	-	-	-	-	-	-	-
14625090	Cunewalde	52	100	16	30,8	37	71,2	-	-	-	-
14625100	Demitz-Thumitz	42	100	-	-	3	(7,1)	7	(16,7)	27	69,2
14625110	Doberschau-Gaußig	10	(100)	5	(55,6)	-	-	-	-	4	(44,4)
14625120	Elsterheide	-	-	-	-	-	-	-	-	-	-
14625130	Elstra, Stadt	-	-	-	-	-	-	-	-	-	-
14625140	Frankenthal	-	-	-	-	-	-	-	-	-	-
14625150	Göda	-	-	-	-	-	-	-	-	-	-
14625160	Großdubrau	10	(100)	7	(53,8)	-	-	-	-	6	(46,2)
14625170	Großharthau	-	-	-	-	-	-	-	-	-	-
14625180	Großnaundorf	-	-	-	-	-	-	-	-	-	-
14625190	Großpostwitz/O.L.	7	(100)	4	(100,0)	-	-	-	-	-	-
14625200	Großröhrsdorf, Stadt	22	100	3	(13,6)	7	(31,8)	-	-	12	63,2
14625220	Haselbachtal	-	-	-	-	-	-	-	-	-	-
14625230	Hochkirch	4	(100)	-	-	5	(62,5)	3	(37,5)	-	-
14625240	Hoyerswerda, Stadt	1.410	100	488	34,6	317	22,5	-	-	604	42,8
14625250	Kamenz, Stadt	316	100	113	35,8	119	37,7	-	-	85	26,9
14625270	Königsbrück, Stadt	14	100	7	(46,7)	3	(21,4)	3	(18,8)	3	(20,0)
14625280	Königswartha	130	100	9	(6,9)	120	90,2	-	-	3	(2,3)
14625290	Kubschütz	3	(100)	-	-	-	-	3	(100,0)	-	-
14625300	Laußnitz	-	-	-	-	-	-	-	-	-	-
14625310	Lauta, Stadt	211	100	97	46,0	42	19,9	-	-	73	34,6
14625320	Lichtenberg	4	(100)	-	-	-	-	-	-	3	(100,0)
14625330	Lohsa	6	(100)	3	(33,3)	-	-	-	-	3	(37,5)
14625340	Malschwitz	33	100	12	36,4	19	57,6	5	(15,2)	-	-
14625350	Nebelschütz	-	-	-	-	-	-	-	-	-	-
14625360	Neschwitz	13	(100)	3	(25,0)	4	(26,7)	-	-	7	(63,6)
14625370	Neukirch	9	(100)	-	-	9	(100,0)	-	-	-	-
14625380	Neukirch/Lausitz	48	100	24	50,0	20	41,7	-	-	3	(6,3)
14625390	Obergurig	20	100	12	70,6	5	(29,4)	-	-	-	-
14625410	Ohorn	-	-	-	-	-	-	-	-	-	-
14625420	Oßling	4	(100)	-	-	-	-	-	-	4	(100,0)
14625430	Ottendorf-Okrilla	15	100	13	81,3	-	-	-	-	3	(18,8)
14625440	Panschwitz-Kuckau	-	-	-	-	-	-	-	-	-	-
14625450	Pulsnitz, Stadt	22	100	7	(36,8)	12	63,2	-	-	-	-
14625460	Puschwitz	-	-	-	-	-	-	-	-	-	-
14625470	Räckelwitz	-	-	-	-	-	-	-	-	-	-
14625480	Radeberg, Stadt	69	100	25	36,2	28	40,6	-	-	17	24,6
14625490	Radibor	29	100	5	(17,2)	3	(10,3)	-	-	24	82,8
14625500	Ralbitz-Rosenthal	3	(100)	3	(100,0)	-	-	-	-	-	-
14625510	Rammenau	3	(100)	3	(100,0)	-	-	-	-	-	-
14625525	Schirgiswalde-Kirschau, Stadt	40	100	19	47,5	20	50,0	-	-	-	-
14625530	Schmölln-Putzkau	11	(100)	-	-	-	-	9	(75,0)	3	(25,0)
14625550	Schwepnitz	39	100	8	(20,5)	4	(10,3)	-	-	28	65,1
14625560	Sohland a. d. Spree	18	100	11	55,0	3	(16,7)	5	(31,3)	-	-
14625570	Spreetal	15	100	-	-	-	-	-	-	15	100,0
14625580	Steina	-	-	-	-	-	-	-	-	-	-
14625590	Steinigtwolmsdorf	-	-	-	-	-	-	-	-	-	-
14625600	Wachau	3	(100)	-	-	3	(100,0)	-	-	-	-
14625610	Weißenberg, Stadt	3	(100)	3	(100,0)	-	-	-	-	-	-
14625630	Wilthen, Stadt	321	100	318	98,5	3	(0,9)	-	-	-	-
14625640	Wittichenau, Stadt	3	(100)	6	(100,0)	-	-	-	-	-	-
14626	Görlitz	6.927	100	4.263	61,5	968	14,0	175	2,5	1.523	22,0
14626010	Bad Muskau, Stadt	42	100	22	52,4	22	52,4	-	-	-	-
14626020	Beiersdorf	3	(100)	3	(100,0)	-	-	-	-	-	-
14626030	Bernstadt a. d. Eigen, Stadt	3	(100)	3	(42,9)	4	(57,1)	-	-	-	-
14626050	Bertsdorf-Hörnitz	-	-	-	-	-	-	-	-	-	-
14626060	Boxberg/O.L.	81	100	68	84,0	9	(11,1)	-	-	11	13,6
14626070	Dürrhennersdorf	7	(100)	7	(100,0)	-	-	-	-	-	-
14626085	Ebersbach-Neugersdorf, Stadt	516	100	222	43,0	72	14,0	3	(0,6)	224	43,4
14626100	Gablenz	-	-	-	-	-	-	-	-	-	-
14626110	Görlitz, Stadt, Hochschulstadt	2.068	100	973	47,1	566	27,4	25	1,2	507	24,5
14626120	Groß Düben	-	-	-	-	-	-	-	-	-	-
14626140	Großschönau	81	100	16	19,8	47	58,0	-	-	12	14,8
14626150	Großschweidnitz	-	-	-	-	-	-	-	-	-	-
14626160	Hähnichen	3	(100)	3	(50,0)	-	-	-	-	3	(50,0)
14626170	Hainewalde	-	-	-	-	-	-	-	-	3	(50,0)
14626180	Herrnhut, Stadt	5	(100)	5	(100,0)	-	-	-	-	-	-
14626190	Hohendubrau	-	-	-	-	-	-	-	-	-	-
14626200	Horka	-	-	-	-	-	-	-	-	-	-
14626210	Jonsdorf, Kurort	3	(100)	3	(100,0)	-	-	-	-	-	-
14626230	Kodersdorf	15	100	5	(38,5)	8	(61,5)	-	-	-	-
14626240	Königshain	3	(100)	3	(100,0)	-	-	-	-	-	-
14626245	Kottmar	14	100	-	-	10	(52,6)	3	(23,1)	4	(33,3)

AGS	Kreisfreie Stadt Gemeinde Landkreis Land	Insgesamt absolut	Insgesamt in %	Innerhalb von 3 Monaten für den Bezug verfügbar absolut	Innerhalb von 3 Monaten für den Bezug verfügbar in %	Leer stehend wegen laufender bzw. geplanter Baumaßnahme n absolut	Leer stehend wegen laufender bzw. geplanter Baumaßnahme n in %	Leer stehend wegen Verkauf des Gebäudes oder der Wohnung absolut	Leer stehend wegen Verkauf des Gebäudes oder der Wohnung in %	Sonstige Leerstands- gründe absolut	Sonstige Leerstands- gründe in %
14626250	Krauschwitz i.d. O.L.	9	(100)	9	(100,0)	-	-	-	-	-	-
14626260	Kreba-Neudorf	-	-	-	-	-	-	-	-	-	-
14626270	Lawalde	-	-	-	-	-	-	-	-	-	-
14626280	Leutersdorf	7	(100)	7	(100,0)	-	-	-	-	-	-
14626290	Löbau, Stadt	636	100	431	67,8	54	8,5	43	6,8	108	17,0
14626300	Markersdorf	6	(100)	3	(25,0)	-	-	-	-	9	(75,0)
14626310	Mittelherwigsdorf	-	-	3	(100,0)	-	-	-	-	-	-
14626320	Mücka	14	100	4	(26,7)	3	(18,8)	-	-	7	(46,7)
14626330	Neißeau	5	(100)	-	-	-	-	4	(100,0)	-	-
14626350	Neusalza-Spremberg, Stadt	8	(100)	-	-	7	(100,0)	-	-	-	-
14626370	Niesky, Stadt	138	100	75	54,3	9	(6,5)	12	8,7	45	32,6
14626390	Oderwitz	20	100	12	70,6	5	(29,4)	-	-	-	-
14626400	Olbersdorf	332	100	324	97,3	-	-	-	-	9	(2,7)
14626410	Oppach	44	100	5	(11,4)	41	89,1	-	-	3	(6,8)
14626420	Ostritz, Stadt	134	100	34	25,4	-	-	5	(3,7)	98	73,1
14626430	Oybin	-	-	-	-	-	-	-	-	-	-
14626440	Quitzdorf am See	-	-	-	-	-	-	-	-	-	-
14626450	Reichenbach/O.L., Stadt	42	100	20	47,6	3	(7,1)	6	(14,3)	17	40,5
14626460	Rietschen	28	100	3	(10,7)	-	-	-	-	22	88,0
14626470	Rosenbach	3	(100)	-	-	-	-	-	-	3	(100,0)
14626480	Rothenburg/O.L., Stadt	48	100	18	37,5	3	(6,3)	-	-	28	58,3
14626490	Schleife	20	100	-	-	20	100,0	-	-	-	-
14626500	Schönau-Berzdorf a. d. Eigen	-	-	-	-	-	-	-	-	-	-
14626510	Schönbach	8	(100)	8	(100,0)	-	-	-	-	-	-
14626520	Schöpstal	-	-	-	-	-	-	-	-	-	-
14626530	Seifhennersdorf, Stadt	77	100	17	22,1	20	26,0	-	-	40	51,9
14626560	Trebendorf	-	-	-	-	-	-	-	-	-	-
14626570	Vierkirchen	-	-	-	-	-	-	-	-	-	-
14626580	Waldhufen	8	(100)	-	-	-	-	-	-	12	(100,0)
14626590	Weißkeißel	10	(100)	-	-	-	-	-	-	10	(100,0)
14626600	Weißwasser/O.L., Stadt	1.098	100	913	83,2	42	3,8	-	-	143	13,0
14626610	Zittau, Stadt, Hochschulstadt	1.372	100	1.048	76,4	37	2,7	77	5,6	215	15,7
14627	Meißen	3.912	100	1.736	44,4	714	18,3	25	0,6	1.438	36,8
14627010	Coswig, Stadt	580	100	380	65,5	32	5,5	-	-	164	28,3
14627020	Diera-Zehren	-	-	-	-	-	-	-	-	-	-
14627030	Ebersbach	9	(100)	-	-	9	(100,0)	-	-	-	-
14627040	Glaubitz	3	(100)	-	-	3	(100,0)	-	-	-	-
14627050	Gröditz, Stadt	534	100	184	34,5	56	10,5	-	-	294	55,1
14627060	Großenhain, Stadt	616	100	156	25,3	254	41,2	13	2,1	190	30,8
14627070	Hirschstein	15	100	7	(43,8)	3	(21,4)	-	-	6	(35,3)
14627080	Käbschütztal	3	(100)	3	(100,0)	-	-	-	-	-	-
14627100	Klipphausen	28	100	3	(10,7)	-	-	-	-	21	84,0
14627110	Lampertswalde	-	-	-	-	-	-	-	-	-	-
14627130	Lommatzsch, Stadt	37	100	12	32,4	12	32,4	-	-	11	29,7
14627140	Meißen, Stadt	370	100	234	63,2	57	15,4	-	-	79	21,4
14627150	Moritzburg	5	(100)	-	-	4	(100,0)	-	-	-	-
14627170	Niederau	3	(100)	-	-	-	-	-	-	3	(100,0)
14627180	Nossen, Stadt	82	100	19	23,2	47	57,3	7	(8,5)	5	(6,1)
14627190	Nünchritz	41	100	25	61,0	-	-	-	-	13	31,7
14627200	Priestewitz	4	(100)	-	-	5	(100,0)	-	-	-	-
14627210	Radebeul, Stadt	124	100	41	33,1	39	31,5	3	(2,4)	39	31,5
14627220	Radeburg, Stadt	63	100	40	63,5	-	-	-	-	19	30,2
14627230	Riesa, Stadt	1.181	100	548	46,4	181	15,3	-	-	454	38,4
14627240	Röderaue	98	100	-	-	-	-	-	-	100	100,0
14627250	Schönfeld	-	-	-	-	-	-	-	-	-	-
14627260	Stauchitz	17	100	12	63,2	4	(23,5)	-	-	-	-
14627270	Strehla, Stadt	34	100	17	50,0	3	(8,8)	-	-	11	32,4
14627290	Thiendorf	3	(100)	-	-	-	-	-	-	3	(100,0)
14627310	Weinböhla	10	(100)	6	(50,0)	3	(25,0)	-	-	6	(50,0)
14627340	Wülknitz	4	(100)	-	-	-	-	-	-	-	-
14627360	Zeithain	55	100	45	84,9	4	(7,3)	-	-	5	(9,1)
14628	Sächsische Schweiz-Osterzgebirge	3.137	100	1.968	62,7	759	24,2	33	1,1	373	11,9
14628010	Altenberg, Stadt	180	100	134	74,4	38	21,1	-	-	14	7,8
14628020	Bad Gottleuba-Berggießhübel, Stadt	20	100	11	50,0	6	(31,6)	-	-	3	(15,0)
14628030	Bad Schandau, Stadt	21	100	3	(14,3)	-	-	-	-	16	84,2
14628040	Bahretal	16	100	-	-	16	100,0	-	-	-	-
14628050	Bannewitz	8	(100)	8	(100,0)	-	-	-	-	-	-
14628060	Dippoldiswalde, Stadt	218	100	180	82,6	13	6,0	14	6,4	-	-
14628070	Dohma	3	(100)	-	-	-	-	-	-	-	-
14628080	Dohna, Stadt	37	100	6	(16,2)	26	74,3	-	-	-	-
14628090	Dorfhain	-	-	-	-	-	-	-	-	-	-
14628100	Dürrröhrsdorf-Dittersbach	6	(100)	-	-	7	(100,0)	-	-	-	-
14628110	Freital, Stadt	330	100	161	48,8	170	51,5	-	-	3	(0,9)
14628130	Glashütte, Stadt	88	100	61	69,3	7	(8,0)	-	-	12	13,6
14628140	Gohrisch	-	-	-	-	-	-	-	-	-	-
14628150	Hartmannsdorf-Reichenau	-	-	-	-	-	-	-	-	-	-
14628160	Heidenau, Stadt	236	100	158	66,9	60	25,4	8	(3,4)	3	(1,3)
14628170	Hermisdorf/Erzgeb.	4	(100)	4	(100,0)	-	-	-	-	-	-
14628190	Hohnstein, Stadt	20	100	10	(50,0)	3	(15,0)	-	-	8	(40,0)
14628205	Klingenberg	84	100	60	71,4	19	22,6	-	-	-	-
14628210	Königstein/Sächs. Schw., Stadt	19	100	4	(21,1)	4	(21,1)	-	-	12	57,1
14628220	Kreischa	5	(100)	6	(100,0)	-	-	-	-	-	-
14628230	Liebstadt, Stadt	-	-	-	-	-	-	-	-	-	-
14628240	Lohmen	4	(100)	4	(100,0)	-	-	-	-	-	-
14628250	Müglitztal	3	(100)	3	(100,0)	-	-	-	-	-	-
14628260	Neustadt in Sachsen, Stadt	493	100	151	30,6	236	47,9	-	-	107	21,7
14628270	Pirna, Stadt	1.026	100	855	83,3	39	3,8	-	-	133	13,0
14628300	Rabenau, Stadt	40	100	-	-	17	42,5	3	(7,5)	23	57,5
14628310	Rathen, Kurort	-	-	-	-	-	-	-	-	-	-
14628320	Rathmannsdorf	-	-	-	-	-	-	-	-	-	-
14628330	Reinhardtsdorf-Schöna	3	(100)	-	-	-	-	-	-	3	(100,0)

AGS	Kreisfreie Stadt Gemeinde Landkreis Land	Insgesamt absolut	Insgesamt in %	Innerhalb von 3 Monaten für den Bezug verfügbar absolut	Innerhalb von 3 Monaten für den Bezug verfügbar in %	Leer stehend wegen laufender bzw. geplanter Baumaßnahme n absolut	Leer stehend wegen laufender bzw. geplanter Baumaßnahme n in %	Leer stehend wegen Verkauf des Gebäudes oder der Wohnung absolut	Leer stehend wegen Verkauf des Gebäudes oder der Wohnung in %	Sonstige Leerstands- gründe absolut	Sonstige Leerstands- gründe in %
14628340	Rosenthal-Bielatal	-	-	-	-	-	-	-	-	-	-
14628360	Sebnitz, Stadt	216	100	113	52,3	80	37,0	-	-	22	10,2
14628370	Stadt Wehlen, Stadt	-	-	-	-	-	-	-	-	-	-
14628380	Stolpen, Stadt	12	(100)	-	-	7	(46,7)	-	-	4	(44,4)
14628390	Struppen	-	-	-	-	-	-	-	-	-	-
14628400	Tharandt, Stadt	17	100	3	(20,0)	4	(30,8)	-	-	3	(17,6)
14628410	Wilsdruff, Stadt	28	100	20	80,0	3	(10,7)	-	-	3	(10,7)
14729	Leipzig	3.127	100	1.677	53,6	511	16,3	72	2,3	866	27,7
14729010	Bad Lausick, Stadt	33	100	12	36,4	13	39,4	-	-	6	(18,2)
14729020	Belgershain	-	-	-	-	-	-	-	-	-	-
14729030	Bennewitz	11	(100)	10	(100,0)	-	-	-	-	-	-
14729040	Böhlen, Stadt	64	100	15	23,4	8	(12,5)	-	-	45	70,3
14729050	Borna, Stadt	974	100	623	64,0	8	(0,8)	4	(0,4)	331	34,0
14729060	Borsdorf	25	100	24	88,9	3	(12,0)	-	-	-	-
14729070	Brandis, Stadt	40	100	29	70,7	7	(17,5)	-	-	4	(10,0)
14729080	Colditz, Stadt	298	100	183	61,4	58	19,5	-	-	50	16,8
14729100	Elstertrebnitz	4	(100)	4	(100,0)	-	-	-	-	-	-
14729140	Frohburg, Stadt	49	100	49	100,0	-	-	-	-	-	-
14729150	Geithain, Stadt	45	100	13	28,9	30	69,8	-	-	-	-
14729160	Grimma, Stadt	338	100	84	24,9	89	26,3	12	3,6	150	44,4
14729170	Groitzsch, Stadt	23	100	15	68,2	-	-	-	-	7	(30,4)
14729190	Großpösna	8	(100)	3	(100,0)	-	-	-	-	-	-
14729220	Kitzscher, Stadt	125	100	119	97,5	-	-	-	-	-	-
14729245	Lossatal	17	100	4	(25,0)	7	(36,8)	-	-	4	(26,7)
14729250	Machern	11	(100)	7	(58,3)	-	-	-	-	5	(41,7)
14729260	Markkleeberg, Stadt	68	100	61	92,4	-	-	-	-	3	(4,4)
14729270	Markranstädt, Stadt	79	100	48	60,8	23	29,1	3	(3,8)	9	(11,4)
14729300	Naunhof, Stadt	10	(100)	10	(100,0)	-	-	-	-	-	-
14729320	Neukieritzsch	186	100	123	66,1	7	(3,8)	3	(1,6)	48	25,8
14729330	Otterwisch	-	-	-	-	-	-	-	-	-	-
14729340	Parthenstein	-	-	-	-	-	-	-	-	-	-
14729350	Pegau, Stadt	7	(100)	5	(62,5)	3	(37,5)	-	-	-	-
14729360	Regis-Breitingen, Stadt	128	100	24	18,8	10	7,8	-	-	93	72,7
14729370	Rötha, Stadt	148	100	87	58,8	16	10,8	-	-	48	32,4
14729380	Thallwitz	20	100	5	(25,0)	3	(15,0)	-	-	17	73,9
14729400	Trebsen/Mulde, Stadt	12	(100)	8	(61,5)	-	-	-	-	3	(21,4)
14729410	Wurzen, Stadt	371	100	84	22,6	219	59,0	42	11,3	28	7,5
14729430	Zwenkau, Stadt	33	100	15	45,5	5	(15,2)	-	-	11	33,3
14730	Nordsachsen	2.479	100	822	33,2	793	32,0	23	0,9	838	33,8
14730010	Arzberg	5	(100)	-	-	-	-	-	-	5	(100,0)
14730020	Bad Düben, Stadt	178	100	63	35,4	76	42,7	-	-	35	19,7
14730030	Beilrode	9	(100)	3	(50,0)	3	(42,9)	-	-	3	(30,0)
14730045	Belgern-Schildau, Stadt	-	-	-	-	-	-	-	-	-	-
14730050	Cavertitz	-	-	-	-	-	-	-	-	-	-
14730060	Dahlen, Stadt	20	100	5	(25,0)	-	-	-	-	19	79,2
14730070	Delitzsch, Stadt	570	100	175	30,7	125	21,9	-	-	273	47,9
14730080	Doberschütz	3	(100)	-	-	-	-	-	-	3	(100,0)
14730090	Dommitzsch, Stadt	37	100	7	(18,9)	3	(8,1)	-	-	28	82,4
14730100	Dreiheide	-	-	-	-	-	-	-	-	-	-
14730110	Eilenburg, Stadt	462	100	217	47,0	246	53,2	-	-	5	(1,1)
14730120	Elsnig	3	(100)	-	-	-	-	-	-	3	(100,0)
14730140	Jesewitz	9	(100)	9	(100,0)	-	-	-	-	-	-
14730150	Krostitz	3	(100)	3	(100,0)	-	-	-	-	-	-
14730160	Laußig	104	100	29	27,9	-	-	-	-	78	75,0
14730170	Liebschützberg	8	(100)	-	-	3	(30,0)	3	(23,1)	4	(40,0)
14730180	Löbnitz	3	(100)	3	(50,0)	3	(50,0)	-	-	3	(50,0)
14730190	Mockrehna	5	(100)	3	(50,0)	3	(50,0)	-	-	-	-
14730200	Mügelin, Stadt	8	(100)	8	(66,7)	-	-	-	-	-	-
14730210	Naundorf	11	(100)	6	(50,0)	3	(23,1)	-	-	4	(33,3)
14730230	Oschatz, Stadt	292	100	81	27,7	126	43,2	15	5,1	61	20,9
14730250	Rackwitz	47	100	12	25,5	6	(12,8)	-	-	26	55,3
14730270	Schkeuditz, Stadt	331	100	34	10,3	195	58,9	-	-	98	29,6
14730280	Schönwölkau	-	-	-	-	-	-	-	-	-	-
14730300	Taucha, Stadt	17	100	12	(80,0)	3	(20,0)	-	-	-	-
14730310	Torgau, Stadt	335	100	149	44,5	-	-	-	-	188	56,1
14730320	Trossin	-	-	-	-	-	-	-	-	-	-
14730330	Wernsdorf	-	-	-	-	-	-	-	-	-	-
14730340	Wiedemar	13	(100)	8	(72,7)	3	(27,3)	-	-	-	-
14730360	Zschepplin	11	(100)	8	(100,0)	-	-	-	-	-	-
14	Freistaat Sachsen	73.298	100	44.415	60,6	13.065	17,8	948	1,3	14.873	20,3

[Zeichenerklärung](#)

20. Ausgewählte Kennzahlen zu Wohnungen in Wohngebäuden im Eigentum von Natürlichen Personen am 15. Mai 2022 und 9. Mai 2011 nach Gemeinden

AGS	Kreisfreie Stadt Gemeinde Landkreis Land	Jahr	Wohnungen absolut	Eigentümer- quote	Leerstands- quote	Marktaktive Leerstands- quote	Wohnfläche je Wohnung	Wohnfläche je Raum	Räume je Wohnung	Nettokaltmiete je Wohnung in €	Nettokaltmiete je m² in €
14511000	Chemnitz, Stadt	2022	71.326	37,6	9,2	5,7	82,6	21,3	3,9	368	5,3
14511000	Chemnitz, Stadt	2011	76.643	31,7	9,6	x	75,3	20,4	3,7	x	x
14612000	Dresden, Stadt	2022	162.659	32,0	4,2	2,0	81,8	22,1	3,7	496	7,3
14612000	Dresden, Stadt	2011	149.835	27,6	4,1	x	78,0	20,8	3,8	x	x
14713000	Leipzig, Stadt	2022	186.394	24,3	3,5	1,9	80,7	22,5	3,6	475	6,8
14713000	Leipzig, Stadt	2011	179.273	22,3	10,5	x	76,1	21,1	3,6	x	x
14521	Erzgebirgskreis	2022	134.243	61,3	9,6	2,5	88,2	20,1	4,4	318	4,6
14521	Erzgebirgskreis	2011	137.778	57,3	7,6	x	80,6	18,5	4,4	x	x
14521010	Amtsberg	2022	1.755	65,4	7,5	1,3	93,9	20,2	4,7	316	4,5
14521010	Amtsberg	2011	1.759	62,6	7,2	x	84,2	18,7	4,5	x	x
14521020	Annaberg-Buchholz, Stadt	2022	8.253	42,5	13,5	4,9	79,6	20,1	4,0	313	4,7
14521020	Annaberg-Buchholz, Stadt	2011	7.717	42,1	9,9	x	76,3	18,9	4,0	x	x
14521035	Aue-Bad Schlema, Stadt	2022	6.780	46,3	13,3	4,4	84,8	20,6	4,1	322	4,6
14521035	Aue-Bad Schlema, Stadt	2011	6.971	41,7	11,0	x	78,3	18,7	4,2	x	x
14521040	Auerbach	2022	1.206	64,6	15,9	7,3	80,5	19,1	4,2	309	4,5
14521040	Auerbach	2011	1.153	61,7	7,2	x	76,9	17,9	4,3	x	x
14521060	Bärenstein	2022	1.097	57,4	9,6	1,1	83,9	19,8	4,2	279	4,3
14521060	Bärenstein	2011	1.300	44,7	11,9	x	76,7	17,2	4,5	x	x
14521080	Bockau	2022	1.093	73,0	11,1	1,4	87,6	19,0	4,6	294	4,3
14521080	Bockau	2011	1.169	67,1	6,9	x	79,7	17,8	4,5	x	x
14521090	Börnichen/Erzgeb.	2022	433	75,3	10,3	(0,9)	96,4	20,9	4,6	276	4,3
14521090	Börnichen/Erzgeb.	2011	436	65,1	3,9	x	85,8	18,6	4,6	x	x
14521110	Breitenbrunn/Erzgeb.	2022	2.282	63,7	11,2	3,0	89,1	20,2	4,4	298	4,7
14521110	Breitenbrunn/Erzgeb.	2011	2.294	57,6	5,8	x	81,5	18,5	4,4	x	x
14521120	Burkhardtsdorf	2022	2.915	57,2	7,1	2,0	87,6	20,3	4,3	320	4,7
14521120	Burkhardtsdorf	2011	2.905	53,8	8,1	x	80,1	18,6	4,3	x	x
14521130	Crottendorf	2022	1.785	66,3	7,7	0,9	88,5	19,8	4,5	273	4,1
14521130	Crottendorf	2011	1.898	61,7	5,9	x	79,2	18,1	4,4	x	x
14521140	Deutschneudorf	2022	430	74,3	12,6	3,6	95,3	20,2	4,7	300	4,5
14521140	Deutschneudorf	2011	486	67,7	11,7	x	83,1	18,6	4,5	x	x
14521150	Drebach	2022	2.151	67,0	8,7	2,2	89,8	19,9	4,5	296	4,3
14521150	Drebach	2011	2.235	62,3	6,5	x	81,7	18,0	4,5	x	x
14521160	Ehrenfriedersdorf, Stadt	2022	1.660	56,7	9,6	2,1	88,0	20,1	4,4	318	4,6
14521160	Ehrenfriedersdorf, Stadt	2011	1.846	49,7	7,0	x	76,4	18,1	4,2	x	x
14521170	Eibenstock, Stadt	2022	3.287	57,7	11,9	3,2	85,8	20,0	4,3	293	4,3
14521170	Eibenstock, Stadt	2011	3.475	52,9	9,4	x	78,9	18,5	4,3	x	x
14521180	Elterlein, Stadt	2022	1.294	69,9	12,0	1,9	90,2	20,1	4,5	309	4,2
14521180	Elterlein, Stadt	2011	1.350	61,8	5,0	x	80,0	18,3	4,4	x	x
14521200	Gelenau/Erzgeb.	2022	1.579	59,6	6,3	1,6	89,9	19,8	4,5	319	4,5
14521200	Gelenau/Erzgeb.	2011	1.597	58,9	6,7	x	82,5	18,4	4,5	x	x
14521210	Geyer, Stadt	2022	1.615	57,9	10,6	2,4	83,9	19,8	4,2	286	4,4
14521210	Geyer, Stadt	2011	1.657	57,7	8,4	x	76,0	18,3	4,1	x	x
14521220	Gornau/Erzgeb.	2022	1.641	68,6	7,7	2,1	97,3	20,9	4,7	338	4,9
14521220	Gornau/Erzgeb.	2011	1.601	65,4	5,0	x	87,4	18,8	4,7	x	x
14521230	Gornsdorf	2022	939	56,0	9,8	3,5	85,6	20,1	4,3	321	4,5
14521230	Gornsdorf	2011	1.022	50,7	8,4	x	77,9	18,9	4,1	x	x
14521240	Großolbersdorf	2022	1.167	73,6	7,1	(0,8)	92,2	19,6	4,7	291	4,1
14521240	Großolbersdorf	2011	1.202	68,5	5,4	x	84,2	18,0	4,7	x	x
14521250	Großrückerswalde	2022	1.388	74,0	8,5	(0,4)	90,9	19,8	4,6	275	3,8
14521250	Großrückerswalde	2011	1.421	67,9	5,1	x	81,0	17,8	4,6	x	x
14521260	Grünhain-Beierfeld, Stadt	2022	2.566	62,1	8,3	2,1	86,3	19,5	4,4	317	4,6
14521260	Grünhain-Beierfeld, Stadt	2011	2.598	60,0	7,4	x	79,2	18,1	4,4	x	x
14521270	Grünhainichen	2022	1.449	71,2	11,7	3,4	93,5	20,0	4,7	293	4,0
14521270	Grünhainichen	2011	1.603	62,4	10,4	x	84,3	18,6	4,5	x	x
14521280	Heidersdorf	2022	284	84,4	3,9	(1,1)	100,5	19,8	5,1	292	3,8
14521280	Heidersdorf	2011	325	76,3	10,7	x	85,3	18,4	4,6	x	x
14521290	Hohndorf	2022	1.696	57,6	11,1	2,5	86,5	20,1	4,3	307	4,6
14521290	Hohndorf	2011	1.792	50,7	10,1	x	78,4	18,5	4,2	x	x
14521310	Jahnsdorf/Erzgeb.	2022	2.316	71,3	6,8	1,6	96,1	20,9	4,6	378	4,9
14521310	Jahnsdorf/Erzgeb.	2011	2.364	67,0	4,8	x	87,4	19,3	4,5	x	x
14521320	Johanngeorgenstadt, Stadt	2022	1.658	49,8	14,4	7,8	83,3	19,6	4,3	281	4,3
14521320	Johanngeorgenstadt, Stadt	2011	1.764	48,1	15,5	x	78,8	19,0	4,2	x	x
14521330	Jöhstadt, Stadt	2022	1.297	66,9	7,6	1,2	84,7	19,0	4,5	257	3,8
14521330	Jöhstadt, Stadt	2011	1.424	61,2	8,2	x	76,9	17,6	4,4	x	x
14521340	Königswalde	2022	974	72,2	8,1	2,0	92,3	20,2	4,6	296	4,4
14521340	Königswalde	2011	965	70,8	3,9	x	82,8	18,2	4,6	x	x
14521355	Lauter-Bernsbach, Stadt	2022	3.788	64,8	9,1	1,6	90,8	20,5	4,4	339	4,7
14521355	Lauter-Bernsbach, Stadt	2011	3.693	61,1	5,9	x	83,2	18,6	4,5	x	x
14521370	Lößnitz, Stadt	2022	2.510	67,7	9,2	1,5	90,5	20,5	4,4	322	4,5
14521370	Lößnitz, Stadt	2011	3.492	48,4	8,6	x	75,1	17,9	4,2	x	x
14521380	Lugau/Erzgeb., Stadt	2022	2.964	62,1	10,3	3,0	88,8	20,2	4,4	318	4,6
14521380	Lugau/Erzgeb., Stadt	2011	3.062	56,4	9,4	x	81,0	18,7	4,3	x	x
14521390	Marienberg, Stadt	2022	6.018	71,0	8,4	1,7	92,2	20,1	4,6	328	4,6
14521390	Marienberg, Stadt	2011	6.098	66,6	6,1	x	84,0	18,2	4,6	x	x
14521400	Mildenaу	2022	1.491	76,7	5,2	(0,5)	91,0	19,7	4,6	293	4,3
14521400	Mildenaу	2011	1.526	71,1	3,6	x	79,7	17,5	4,6	x	x
14521410	Neukirchen/Erzgeb.	2022	3.081	63,8	7,5	1,9	92,4	21,1	4,4	344	5,0
14521410	Neukirchen/Erzgeb.	2011	3.013	59,0	7,9	x	83,0	19,3	4,3	x	x
14521420	Niederdorf	2022	534	64,4	8,6	2,4	94,1	20,9	4,5	367	4,8
14521420	Niederdorf	2011	541	61,5	6,3	x	84,6	18,8	4,5	x	x
14521430	Niederwürschnitz	2022	1.083	58,5	6,9	2,7	88,5	20,3	4,4	328	4,8
14521430	Niederwürschnitz	2011	1.138	54,3	8,6	x	78,9	18,3	4,3	x	x
14521440	Oberwiesenthal, Kurort, Stadt	2022	1.004	57,8	14,7	2,8	81,6	18,8	4,3	302	4,7
14521440	Oberwiesenthal, Kurort, Stadt	2011	1.342	52,1	11,8	x	72,9	17,4	4,2	x	x
14521450	Oelsnitz/Erzgeb., Stadt	2022	4.920	55,5	8,8	2,5	85,9	20,3	4,2	340	5,0
14521450	Oelsnitz/Erzgeb., Stadt	2011	4.945	51,7	9,3	x	78,1	18,4	4,2	x	x
14521460	Olbernhau, Stadt	2022	4.253	62,0	9,7	3,4	89,1	20,0	4,4	313	4,6
14521460	Olbernhau, Stadt	2011	4.558	59,1	7,1	x	81,3	18,4	4,4	x	x
14521495	Pockau-Lengefeld, Stadt	2022	3.168	69,7	8,6	2,0	91,2	20,0	4,6	305	4,5

AGS	Kreisfreie Stadt Gemeinde Landkreis Land	Jahr	Wohnungen absolut	Eigentümer- quote	Leerstands- quote	Marktaktive Leerstands- quote	Wohnfläche je Wohnung	Wohnfläche je Raum	Räume je Wohnung	Nettokaltmiete je Wohnung in €	Nettokaltmiete je m² in €
14521495	Pockau-Lengefeld, Stadt	2011	3.347	66,1	7,0	x	82,2	18,1	4,5	x	x
14521500	Raschau-Markersbach	2022	1.932	64,3	6,9	1,4	88,5	19,8	4,5	326	4,8
14521500	Raschau-Markersbach	2011	1.752	64,9	4,4	x	82,6	18,5	4,5	x	x
14521510	Scheibenberg, Stadt	2022	939	63,7	8,5	1,2	88,2	20,4	4,3	316	4,5
14521510	Scheibenberg, Stadt	2011	960	60,2	4,9	x	82,4	18,7	4,4	x	x
14521520	Schlettau, Stadt	2022	1.073	59,8	10,9	2,6	86,5	20,1	4,3	311	4,7
14521520	Schlettau, Stadt	2011	1.098	61,2	7,2	x	79,6	18,5	4,3	x	x
14521530	Schneeberg, Stadt	2022	4.198	62,4	11,9	2,6	91,6	20,9	4,4	338	4,7
14521530	Schneeberg, Stadt	2011	4.387	57,1	8,5	x	83,9	18,9	4,4	x	x
14521540	Schönheide	2022	1.904	65,1	11,0	2,8	83,9	19,5	4,3	300	4,4
14521540	Schönheide	2011	2.125	55,7	7,8	x	76,7	18,3	4,2	x	x
14521550	Schwarzenberg/Erzgeb., Stadt	2022	6.141	50,9	8,8	3,1	83,2	20,1	4,1	330	5,0
14521550	Schwarzenberg/Erzgeb., Stadt	2011	5.555	51,2	6,1	x	79,5	18,5	4,3	x	x
14521560	Sehmatal	2022	2.913	61,0	7,3	1,8	83,6	19,5	4,3	282	4,6
14521560	Sehmatal	2011	2.807	61,6	5,4	x	78,2	17,8	4,4	x	x
14521570	Seiffen/Erzgeb., Kurort	2022	881	78,9	9,1	1,7	92,3	19,8	4,7	292	4,4
14521570	Seiffen/Erzgeb., Kurort	2011	966	73,0	4,6	x	83,9	17,8	4,7	x	x
14521590	Stollberg/Erzgeb., Stadt	2022	3.694	61,5	6,4	1,8	90,6	20,9	4,3	351	5,0
14521590	Stollberg/Erzgeb., Stadt	2011	3.415	59,7	7,3	x	85,7	19,1	4,5	x	x
14521600	Stützengrün	2022	1.528	73,0	10,0	1,7	92,5	19,9	4,7	305	4,4
14521600	Stützengrün	2011	1.642	65,7	5,9	x	83,9	18,5	4,5	x	x
14521610	Tannenberg	2022	496	70,2	6,9	2,0	92,2	20,0	4,6	279	4,1
14521610	Tannenberg	2011	467	67,7	6,3	x	83,0	18,3	4,5	x	x
14521620	Thalheim/Erzgeb., Stadt	2022	2.211	53,3	9,8	2,6	85,1	20,3	4,2	326	4,7
14521620	Thalheim/Erzgeb., Stadt	2011	2.190	51,2	8,1	x	78,7	18,7	4,2	x	x
14521630	Thermalbad Wiesenbad	2022	1.531	63,9	9,2	1,3	85,9	19,5	4,4	292	4,4
14521630	Thermalbad Wiesenbad	2011	1.637	57,2	6,4	x	78,2	18,2	4,3	x	x
14521640	Thum, Stadt	2022	2.310	58,6	8,6	1,7	88,4	20,3	4,4	302	4,4
14521640	Thum, Stadt	2011	2.436	54,8	7,0	x	82,0	18,9	4,3	x	x
14521670	Wolkenstein, Stadt	2022	1.746	58,3	10,7	3,0	87,7	20,2	4,3	300	4,5
14521670	Wolkenstein, Stadt	2011	1.807	54,0	8,6	x	79,8	18,4	4,3	x	x
14521690	Zschopau, Stadt, Motorradstadt	2022	2.528	64,9	9,2	3,0	89,8	20,3	4,4	330	4,8
14521690	Zschopau, Stadt, Motorradstadt	2011	2.862	64,2	6,0	x	81,2	18,3	4,4	x	x
14521700	Zschorlau	2022	2.118	72,0	7,2	1,0	93,2	19,9	4,7	321	4,4
14521700	Zschorlau	2011	2.210	64,6	4,6	x	83,7	18,3	4,6	x	x
14521710	Zwönitz, Stadt	2022	4.295	66,1	8,0	1,9	91,7	20,5	4,5	341	4,7
14521710	Zwönitz, Stadt	2011	4.368	61,5	5,7	x	83,5	18,6	4,5	x	x
14522	Mittelsachsen	2022	119.975	61,3	8,8	3,1	91,4	20,6	4,4	338	5,0
14522	Mittelsachsen	2011	121.943	58,1	8,0	x	84,0	18,9	4,4	x	x
14522010	Altmittweida	2022	915	65,1	6,0	2,2	94,8	20,7	4,6	343	4,8
14522010	Altmittweida	2011	946	65,3	7,8	x	87,3	19,1	4,6	x	x
14522020	Augustusburg, Stadt	2022	2.123	62,0	8,9	3,1	92,8	21,0	4,4	351	4,9
14522020	Augustusburg, Stadt	2011	2.109	58,8	7,1	x	85,1	19,4	4,4	x	x
14522035	Bobritzsch-Hilbersdorf	2022	2.471	70,2	6,2	1,7	97,4	20,7	4,7	340	4,8
14522035	Bobritzsch-Hilbersdorf	2011	2.530	63,7	5,5	x	87,6	18,6	4,7	x	x
14522050	Brand-Erbisdorf, Stadt	2022	2.946	63,4	7,9	2,9	91,6	20,3	4,5	340	5,0
14522050	Brand-Erbisdorf, Stadt	2011	2.929	60,0	6,8	x	85,0	19,0	4,5	x	x
14522060	Burgstädt, Stadt	2022	4.526	55,7	10,2	3,0	87,4	20,3	4,3	332	4,8
14522060	Burgstädt, Stadt	2011	4.653	51,1	9,2	x	80,2	19,2	4,2	x	x
14522070	Claußnitz	2022	1.383	75,0	7,6	2,6	94,1	20,3	4,6	298	4,2
14522070	Claußnitz	2011	1.420	63,9	7,2	x	85,9	18,3	4,7	x	x
14522080	Döbeln, Stadt	2022	8.160	52,0	10,6	5,2	90,3	21,3	4,2	341	4,9
14522080	Döbeln, Stadt	2011	8.514	47,9	9,4	x	83,2	19,7	4,2	x	x
14522090	Dorfchemnitz	2022	616	78,0	7,0	2,5	94,9	19,7	4,8	290	4,7
14522090	Dorfchemnitz	2011	684	75,1	4,9	x	84,1	18,0	4,7	x	x
14522110	Eppendorf	2022	1.686	69,1	8,4	2,1	91,7	19,7	4,7	295	4,4
14522110	Eppendorf	2011	1.714	63,1	6,2	x	83,0	18,0	4,6	x	x
14522120	Erlau	2022	1.375	78,7	4,6	0,9	103,9	20,7	5,0	327	4,7
14522120	Erlau	2011	1.452	73,3	6,1	x	92,9	18,6	5,0	x	x
14522140	Flöha, Stadt	2022	3.177	55,9	9,1	4,1	89,4	21,1	4,2	349	5,0
14522140	Flöha, Stadt	2011	3.408	51,6	8,6	x	79,3	19,0	4,2	x	x
14522150	Frankenberg/Sa., Stadt, Garnisonsstadt	2022	5.281	50,1	9,7	4,7	87,7	20,8	4,2	350	5,0
14522150	Frankenberg/Sa., Stadt, Garnisonsstadt	2011	5.491	48,6	10,2	x	80,8	19,4	4,2	x	x
14522170	Frauenstein, Stadt	2022	1.238	74,4	8,2	3,3	94,4	20,0	4,7	321	4,8
14522170	Frauenstein, Stadt	2011	1.323	70,9	6,1	x	85,9	18,2	4,7	x	x
14522180	Freiberg, Stadt, Universitätsstadt	2022	11.711	38,6	9,6	4,6	83,0	21,5	3,9	379	5,7
14522180	Freiberg, Stadt, Universitätsstadt	2011	10.965	36,1	6,6	x	76,7	20,0	3,8	x	x
14522190	Geringswalde, Stadt	2022	2.020	60,8	12,1	4,2	87,4	19,9	4,4	295	4,4
14522190	Geringswalde, Stadt	2011	2.090	58,1	11,6	x	80,9	18,5	4,4	x	x
14522200	Großhartmannsdorf	2022	1.122	71,9	5,4	1,1	95,7	20,0	4,8	339	4,9
14522200	Großhartmannsdorf	2011	1.140	72,4	6,1	x	86,6	18,4	4,7	x	x
14522210	Großschirma, Stadt	2022	2.626	72,4	7,7	1,8	97,6	20,5	4,8	367	4,9
14522210	Großschirma, Stadt	2011	2.696	68,4	5,4	x	88,4	18,3	4,8	x	x
14522220	Großweitzschen	2022	1.100	78,8	8,9	2,2	105,1	21,2	5,0	341	4,4
14522220	Großweitzschen	2011	1.174	71,9	7,4	x	94,8	18,9	5,0	x	x
14522230	Hainichen, Stadt	2022	3.665	54,3	6,9	2,4	88,9	20,7	4,3	328	4,9
14522230	Hainichen, Stadt	2011	3.301	59,5	10,0	x	85,4	19,0	4,5	x	x
14522240	Halsbrücke	2022	2.302	75,3	6,7	1,9	96,2	20,6	4,7	352	4,9
14522240	Halsbrücke	2011	2.316	70,3	4,3	x	86,2	18,3	4,7	x	x
14522250	Hartha, Stadt	2022	2.626	67,8	10,4	3,3	94,1	20,6	4,6	299	4,4
14522250	Hartha, Stadt	2011	2.785	61,5	9,9	x	86,3	19,0	4,6	x	x
14522260	Hartmannsdorf	2022	1.941	51,1	7,5	2,0	86,4	20,6	4,2	341	5,2
14522260	Hartmannsdorf	2011	1.993	46,6	7,1	x	80,6	19,7	4,1	x	x
14522275	Jahnatal	2022	2.188	73,4	9,1	2,8	98,2	20,6	4,8	341	5,0
14522275	Jahnatal	2011	2.314	69,1	7,8	x	90,0	18,8	4,8	x	x
14522280	Königsfeld	2022	643	80,3	7,3	1,6	100,9	20,2	5,0	325	4,5
14522280	Königsfeld	2011	643	79,8	5,4	x	94,2	19,0	5,0	x	x
14522290	Königshain-Wiederau	2022	1.136	78,4	8,4	1,8	100,1	20,4	4,9	333	4,4
14522290	Königshain-Wiederau	2011	1.219	72,9	7,7	x	92,0	18,5	5,0	x	x
14522300	Kriebstein	2022	844	84,9	7,2	(1,1)	99,0	20,0	5,0	307	4,4
14522300	Kriebstein	2011	892	79,8	5,8	x	91,2	18,4	4,9	x	x
14522310	Leisnig, Stadt	2022	3.547	63,8	9,0	2,8	94,3	20,5	4,6	321	4,6
14522310	Leisnig, Stadt	2011	3.542	63,3	11,1	x	88,6	19,0	4,7	x	x
14522320	Leubsdorf	2022	1.486	67,3	8,7	2,2	93,7	20,4	4,6	326	4,6

AGS	Kreisfreie Stadt Gemeinde Landkreis Land	Jahr	Wohnungen absolut	Eigentümer- quote	Leerstands- quote	Marktaktive Leerstands- quote	Wohnfläche je Wohnung	Wohnfläche je Raum	Räume je Wohnung	Nettokaltmiete je Wohnung in €	Nettokaltmiete je m² in €
14522320	Leubsdorf	2011	1.620	61,1	9,7	x	82,7	18,3	4,5	x	x
14522330	Lichtenau	2022	3.265	77,3	6,1	1,8	100,0	21,2	4,7	344	4,8
14522330	Lichtenau	2011	3.415	72,9	5,9	x	91,0	19,2	4,8	x	x
14522340	Lichtenberg/Erzgeb.	2022	1.201	68,7	7,1	2,8	90,0	19,7	4,6	320	4,7
14522340	Lichtenberg/Erzgeb.	2011	1.187	65,6	6,3	x	83,2	18,2	4,6	x	x
14522350	Lunzenau, Stadt	2022	1.860	72,1	12,7	3,3	90,0	20,0	4,5	292	4,4
14522350	Lunzenau, Stadt	2011	1.935	66,0	8,9	x	83,9	18,5	4,5	x	x
14522360	Mittweida, Stadt, Hochschulstadt	2022	6.002	43,9	10,0	4,1	80,0	20,2	4,0	328	5,4
14522360	Mittweida, Stadt, Hochschulstadt	2011	5.608	45,6	9,8	x	76,3	18,9	4,0	x	x
14522380	Mühlau	2022	960	70,8	7,9	1,4	100,2	21,5	4,7	360	5,0
14522380	Mühlau	2011	987	67,9	6,5	x	87,8	18,8	4,7	x	x
14522390	Mulda/Sa.	2022	984	73,5	10,7	2,6	95,5	20,1	4,7	342	4,8
14522390	Mulda/Sa.	2011	1.060	64,8	5,5	x	83,7	18,0	4,7	x	x
14522400	Neuhausen/Erzgeb.	2022	1.145	70,8	13,2	2,9	88,5	19,3	4,6	290	4,1
14522400	Neuhausen/Erzgeb.	2011	1.190	66,8	7,4	x	83,1	17,9	4,7	x	x
14522420	Niederwiesa	2022	2.117	69,6	5,1	1,5	97,4	21,1	4,6	355	5,3
14522420	Niederwiesa	2011	2.178	64,2	5,1	x	88,7	19,4	4,6	x	x
14522430	Oberschöna	2022	1.421	76,7	6,4	2,0	103,4	21,0	4,9	345	4,8
14522430	Oberschöna	2011	1.402	74,3	4,6	x	97,9	18,9	5,2	x	x
14522440	Oederan, Stadt	2022	3.123	68,3	10,1	2,1	93,2	20,3	4,6	312	5,0
14522440	Oederan, Stadt	2011	3.120	61,8	6,5	x	85,5	18,5	4,6	x	x
14522460	Penig, Stadt	2022	3.876	61,9	8,6	2,3	90,4	20,4	4,4	306	4,6
14522460	Penig, Stadt	2011	3.562	62,9	8,1	x	83,9	18,8	4,5	x	x
14522470	Rechenberg-Bienenmühle	2022	913	67,0	8,9	3,7	88,3	19,4	4,6	291	4,5
14522470	Rechenberg-Bienenmühle	2011	1.002	61,8	11,4	x	81,1	17,4	4,7	x	x
14522480	Reinsberg	2022	1.323	71,9	6,1	2,3	96,6	20,2	4,8	313	4,6
14522480	Reinsberg	2011	1.363	69,8	8,1	x	91,3	18,6	4,9	x	x
14522490	Rochlitz, Stadt, Stadt des Roten Porphyrs	2022	2.009	57,4	10,5	2,3	89,7	20,7	4,3	338	4,7
14522490	Rochlitz, Stadt, Stadt des Roten Porphyrs	2011	1.976	55,8	8,9	x	83,5	19,4	4,3	x	x
14522500	Rossau	2022	1.415	74,1	6,0	1,4	97,5	20,3	4,8	343	4,7
14522500	Rossau	2011	1.495	70,7	6,2	x	90,7	18,5	4,9	x	x
14522510	Roßwein, Stadt	2022	3.109	61,0	11,4	4,7	90,6	20,6	4,4	300	4,5
14522510	Roßwein, Stadt	2011	3.631	53,5	12,0	x	79,6	18,7	4,3	x	x
14522520	Sayda, Stadt	2022	790	72,2	9,5	2,6	88,7	19,9	4,4	311	4,9
14522520	Sayda, Stadt	2011	809	67,9	6,8	x	83,0	18,0	4,6	x	x
14522530	Seelitz	2022	809	82,7	10,8	2,6	101,1	20,5	4,9	310	4,7
14522530	Seelitz	2011	828	75,5	6,1	x	92,8	18,4	5,1	x	x
14522540	Striegistal	2022	1.908	78,7	6,6	1,0	100,5	20,3	4,9	304	4,1
14522540	Striegistal	2011	2.063	76,3	7,7	x	91,3	18,4	5,0	x	x
14522550	Taura	2022	1.100	66,5	9,7	2,8	92,7	20,4	4,5	308	4,6
14522550	Taura	2011	1.157	62,3	11,1	x	82,4	18,4	4,5	x	x
14522570	Waldheim, Stadt	2022	3.556	52,3	9,4	3,9	86,9	20,6	4,2	310	4,7
14522570	Waldheim, Stadt	2011	3.763	46,5	7,6	x	80,0	19,0	4,2	x	x
14522580	Wechselburg	2022	774	80,3	6,1	1,3	101,9	20,1	5,1	349	4,7
14522580	Wechselburg	2011	851	70,0	5,0	x	88,6	18,4	4,8	x	x
14522590	Weißborn/Erzgeb.	2022	1.156	66,4	5,4	1,7	91,7	20,5	4,5	349	4,9
14522590	Weißborn/Erzgeb.	2011	1.109	63,5	5,4	x	84,5	18,5	4,6	x	x
14522600	Zettlitz	2022	314	86,1	9,0	3,2	103,3	20,5	5,0	315	4,5
14522600	Zettlitz	2011	385	69,9	9,9	x	89,3	18,1	4,9	x	x
14523	Vogtlandkreis	2022	95.652	59,1	11,8	3,7	88,8	20,7	4,3	315	4,6
14523	Vogtlandkreis	2011	99.805	55,6	11,1	x	81,7	19,1	4,3	x	x
14523010	Adorf/Vogtl., Stadt	2022	1.875	70,7	11,9	2,0	91,6	20,7	4,4	281	4,3
14523010	Adorf/Vogtl., Stadt	2011	1.997	66,7	10,1	x	83,5	18,9	4,4	x	x
14523020	Auerbach/Vogtl., Stadt	2022	6.675	60,1	10,9	3,0	91,1	20,6	4,4	322	4,5
14523020	Auerbach/Vogtl., Stadt	2011	7.289	53,5	12,3	x	82,8	19,2	4,3	x	x
14523030	Bad Brambach	2022	917	83,9	17,0	3,0	97,8	20,6	4,7	306	4,3
14523030	Bad Brambach	2011	951	74,1	10,3	x	91,3	19,2	4,8	x	x
14523040	Bad Elster, Stadt	2022	1.462	64,8	11,8	2,8	88,3	21,0	4,2	349	5,5
14523040	Bad Elster, Stadt	2011	1.450	60,8	8,9	x	82,4	19,2	4,3	x	x
14523050	Bergen	2022	480	76,4	6,3	(1,3)	98,9	20,7	4,8	294	3,9
14523050	Bergen	2011	531	69,9	9,2	x	87,5	19,0	4,6	x	x
14523060	Bösenbrunn	2022	538	84,9	7,4	(1,7)	95,6	20,4	4,7	281	4,2
14523060	Bösenbrunn	2011	537	81,6	4,3	x	92,0	18,9	4,9	x	x
14523080	Eichigt	2022	605	86,1	11,5	1,9	97,0	20,3	4,8	272	4,1
14523080	Eichigt	2011	605	79,0	7,7	x	92,9	19,1	4,9	x	x
14523090	Ellefeld	2022	1.193	67,5	12,5	1,7	91,6	20,3	4,5	308	4,0
14523090	Ellefeld	2011	1.345	60,0	13,3	x	82,2	18,5	4,4	x	x
14523100	Elsterberg, Stadt	2022	1.917	62,1	13,0	3,5	85,6	20,2	4,2	283	4,3
14523100	Elsterberg, Stadt	2011	2.067	55,5	12,2	x	78,7	18,4	4,3	x	x
14523120	Falkenstein/Vogtl., Stadt	2022	4.420	49,3	18,7	4,4	83,3	20,1	4,1	288	4,3
14523120	Falkenstein/Vogtl., Stadt	2011	4.542	45,4	14,8	x	76,3	18,6	4,1	x	x
14523130	Grünbach	2022	820	78,1	13,2	2,5	97,7	21,1	4,6	331	4,5
14523130	Grünbach	2011	819	71,6	8,0	x	88,9	19,3	4,6	x	x
14523150	Heinsdorfergrund	2022	892	79,4	7,3	(0,7)	101,8	21,4	4,8	340	4,3
14523150	Heinsdorfergrund	2011	960	72,3	5,3	x	91,0	19,3	4,7	x	x
14523160	Klingenthal, Stadt	2022	3.612	69,7	11,6	1,9	88,9	20,1	4,4	283	4,2
14523160	Klingenthal, Stadt	2011	3.994	63,5	9,1	x	80,8	18,3	4,4	x	x
14523170	Lengsfeld, Stadt	2022	3.313	67,5	10,5	2,6	91,0	20,5	4,4	300	4,5
14523170	Lengsfeld, Stadt	2011	3.565	60,9	9,5	x	81,7	18,6	4,4	x	x
14523190	Limbach	2022	704	78,8	7,3	(1,0)	96,0	20,9	4,6	314	4,6
14523190	Limbach	2011	724	75,7	6,3	x	85,7	18,5	4,6	x	x
14523200	Markneukirchen, Stadt	2022	3.392	67,6	10,2	1,8	88,9	20,0	4,5	308	4,4
14523200	Markneukirchen, Stadt	2011	3.744	61,8	8,7	x	80,5	18,4	4,4	x	x
14523230	Mühlental	2022	588	86,2	5,3	-	104,4	21,3	4,9	341	3,7
14523230	Mühlental	2011	636	80,6	6,2	x	93,6	19,4	4,8	x	x
14523245	Muldenhammer	2022	1.427	77,7	11,6	2,1	94,5	19,6	4,8	306	4,1
14523245	Muldenhammer	2011	1.541	71,1	9,2	x	83,9	18,1	4,6	x	x
14523260	Netzschkau, Stadt	2022	1.957	65,6	14,8	3,5	87,1	20,2	4,3	290	4,3
14523260	Netzschkau, Stadt	2011	2.009	58,2	12,3	x	78,8	18,4	4,3	x	x
14523270	Neuensalz	2022	1.034	77,8	5,6	1,1	98,4	20,9	4,7	330	4,4
14523270	Neuensalz	2011	1.048	75,4	5,0	x	88,9	19,0	4,7	x	x
14523280	Neumark	2022	1.413	69,3	8,8	4,4	95,4	21,4	4,5	342	4,8
14523280	Neumark	2011	1.498	69,6	9,8	x	84,5	19,2	4,4	x	x
14523290	Neustadt/Vogtl.	2022	433	83,9	7,7	(1,4)	102,7	21,6	4,8	329	4,3

AGS	Kreisfreie Stadt Gemeinde Landkreis Land	Jahr	Wohnungen absolut	Eigentümer- quote	Leerstands- quote	Marktaktive Leerstands- quote	Wohnfläche je Wohnung	Wohnfläche je Raum	Räume je Wohnung	Nettokaltmiete je Wohnung in €	Nettokaltmiete je m² in €
14523290	Neustadt/Vogtl.	2011	469	75,0	6,8	x	88,7	19,8	4,5	x	x
14523300	Oelsnitz/Vogtl., Stadt	2022	4.405	60,7	12,9	3,2	87,3	20,3	4,3	303	4,4
14523300	Oelsnitz/Vogtl., Stadt	2011	4.389	56,8	11,0	x	81,5	18,8	4,3	x	x
14523310	Pausa-Mühltroff, Stadt	2022	2.442	68,2	9,5	2,8	92,1	20,1	4,6	281	4,3
14523310	Pausa-Mühltroff, Stadt	2011	2.375	71,5	9,7	x	86,3	18,5	4,7	x	x
14523320	Plauen, Stadt	2022	24.593	37,7	12,4	6,1	82,4	21,4	3,9	326	4,8
14523320	Plauen, Stadt	2011	24.629	36,1	13,6	x	77,6	20,1	3,9	x	x
14523330	Pöhl	2022	1.309	63,5	10,3	3,6	92,9	20,5	4,5	302	4,5
14523330	Pöhl	2011	1.272	64,5	7,3	x	86,6	19,2	4,5	x	x
14523340	Reichenbach im Vogtland, Stadt	2022	7.578	56,3	13,8	4,9	84,4	20,4	4,1	312	4,7
14523340	Reichenbach im Vogtland, Stadt	2011	8.630	52,1	14,8	x	77,1	18,9	4,1	x	x
14523360	Rodewisch, Stadt	2022	2.768	62,8	11,7	2,9	88,4	20,2	4,4	311	4,6
14523360	Rodewisch, Stadt	2011	2.842	59,5	8,7	x	82,3	18,6	4,4	x	x
14523365	Rosenbach/Vogtl.	2022	1.853	74,4	8,1	3,5	99,5	20,3	4,9	321	4,7
14523365	Rosenbach/Vogtl.	2011	1.985	67,2	7,7	x	91,9	19,6	4,7	x	x
14523370	Schöneck/Vogtl., Stadt	2022	1.497	64,8	10,4	1,2	90,2	20,3	4,5	350	4,9
14523370	Schöneck/Vogtl., Stadt	2011	1.475	66,6	7,8	x	81,6	18,6	4,4	x	x
14523380	Steinberg	2022	1.162	73,4	8,1	1,6	94,0	20,5	4,6	347	4,7
14523380	Steinberg	2011	1.230	66,3	6,5	x	83,4	18,4	4,5	x	x
14523410	Theuma	2022	464	80,2	2,2	(0,6)	103,9	21,2	4,9	330	4,7
14523410	Theuma	2011	491	74,5	4,5	x	92,6	19,0	4,9	x	x
14523420	Tirpersdorf	2022	677	80,1	8,5	2,5	98,2	20,6	4,8	285	4,1
14523420	Tirpersdorf	2011	695	77,0	5,6	x	90,8	18,8	4,8	x	x
14523430	Treuen, Stadt	2022	3.520	64,8	11,8	2,3	92,7	20,8	4,5	325	4,6
14523430	Treuen, Stadt	2011	3.671	60,6	9,2	x	84,4	18,9	4,5	x	x
14523440	Triebel/Vogtl.	2022	550	78,1	7,7	(1,5)	100,0	20,0	5,0	284	4,0
14523440	Triebel/Vogtl.	2011	575	76,0	5,8	x	90,7	18,7	4,9	x	x
14523450	Weischlitz	2022	2.465	78,5	9,0	1,5	100,6	20,9	4,8	300	4,2
14523450	Weischlitz	2011	2.505	75,9	7,3	x	93,7	18,9	4,9	x	x
14523460	Werda	2022	723	78,2	7,6	(0,6)	100,4	21,0	4,8	293	4,0
14523460	Werda	2011	719	74,4	6,9	x	89,0	18,8	4,7	x	x
14524	Zwickau	2022	129.377	54,7	10,8	3,9	87,3	20,8	4,2	340	5,0
14524	Zwickau	2011	132.402	51,1	8,9	x	80,7	19,2	4,2	x	x
14524010	Bernsdorf	2022	1.021	77,5	7,3	2,0	99,4	21,0	4,7	341	4,8
14524010	Bernsdorf	2011	1.084	68,9	5,9	x	88,4	19,2	4,6	x	x
14524020	Callenberg	2022	2.205	75,8	8,1	1,3	96,0	20,4	4,7	342	4,8
14524020	Callenberg	2011	2.311	71,4	6,6	x	87,0	18,6	4,7	x	x
14524030	Crimmitschau, Stadt	2022	8.283	54,5	14,2	5,2	86,8	20,9	4,2	324	4,7
14524030	Crimmitschau, Stadt	2011	8.759	51,5	13,7	x	80,5	19,4	4,2	x	x
14524040	Crinitzberg	2022	846	67,1	7,9	(0,9)	92,9	20,3	4,6	309	4,0
14524040	Crinitzberg	2011	922	63,6	7,8	x	82,4	18,4	4,5	x	x
14524050	Dennheritz	2022	617	75,4	7,2	-	100,7	21,2	4,7	368	5,1
14524050	Dennheritz	2011	613	69,2	5,2	x	90,0	19,1	4,7	x	x
14524060	Fraureuth	2022	1.986	70,3	10,6	2,6	94,0	20,6	4,6	311	4,6
14524060	Fraureuth	2011	2.078	63,5	7,4	x	86,6	19,1	4,5	x	x
14524070	Gersdorf	2022	1.911	61,9	9,1	2,2	88,0	20,1	4,4	323	4,8
14524070	Gersdorf	2011	2.044	55,7	10,0	x	81,1	18,6	4,4	x	x
14524080	Glauchau, Stadt	2022	9.430	52,2	11,5	4,1	86,1	20,8	4,1	335	4,9
14524080	Glauchau, Stadt	2011	9.476	49,1	9,5	x	80,6	19,2	4,2	x	x
14524090	Hartenstein, Stadt	2022	2.043	64,9	6,3	1,6	91,3	20,5	4,4	316	4,9
14524090	Hartenstein, Stadt	2011	2.024	60,5	4,6	x	83,7	19,0	4,4	x	x
14524100	Hartmannsdorf b. Kirchberg	2022	578	76,0	5,0	(1,0)	94,3	20,3	4,7	343	4,8
14524100	Hartmannsdorf b. Kirchberg	2011	584	68,1	5,0	x	84,5	18,6	4,5	x	x
14524110	Hirschfeld	2022	468	79,1	5,6	-	100,1	20,6	4,9	310	4,2
14524110	Hirschfeld	2011	520	70,0	3,3	x	87,4	19,1	4,6	x	x
14524120	Hohenstein-Ernstthal, Stadt	2022	5.201	54,5	12,2	3,1	87,7	20,7	4,2	345	4,9
14524120	Hohenstein-Ernstthal, Stadt	2011	5.416	53,2	9,0	x	80,6	19,3	4,2	x	x
14524130	Kirchberg, Stadt	2022	3.545	63,3	10,1	3,1	89,4	20,4	4,4	326	4,8
14524130	Kirchberg, Stadt	2011	3.526	57,5	7,3	x	81,6	18,8	4,3	x	x
14524140	Langenbernsdorf	2022	1.497	82,2	4,7	1,0	104,3	21,2	4,9	360	4,7
14524140	Langenbernsdorf	2011	1.564	77,3	5,2	x	94,8	19,1	5,0	x	x
14524150	Langenweißbach	2022	1.070	72,0	5,9	1,1	95,3	20,8	4,6	323	4,7
14524150	Langenweißbach	2011	1.207	66,9	9,4	x	85,4	18,4	4,6	x	x
14524160	Lichtenstein/Sa., Stadt	2022	4.135	56,2	9,4	2,7	87,5	20,8	4,2	340	4,9
14524160	Lichtenstein/Sa., Stadt	2011	4.435	54,8	10,1	x	80,5	19,0	4,2	x	x
14524170	Lichtentanne	2022	2.867	65,2	8,9	2,0	94,7	21,2	4,5	353	4,9
14524170	Lichtentanne	2011	2.948	59,6	6,5	x	86,8	19,2	4,5	x	x
14524180	Limbach-Oberfrohna, Stadt	2022	9.985	50,9	11,1	4,2	87,1	21,0	4,1	343	5,0
14524180	Limbach-Oberfrohna, Stadt	2011	9.642	48,4	9,3	x	81,6	19,3	4,2	x	x
14524190	Meerane, Stadt	2022	6.217	50,9	14,0	4,5	84,1	20,7	4,1	321	5,0
14524190	Meerane, Stadt	2011	6.218	48,6	10,3	x	79,6	19,1	4,2	x	x
14524200	Mülsen	2022	5.282	70,0	9,9	3,4	88,8	20,4	4,4	317	4,7
14524200	Mülsen	2011	5.610	67,6	6,8	x	82,5	18,4	4,5	x	x
14524210	Neukirchen/Pleiße	2022	1.818	61,3	10,2	3,0	88,8	20,4	4,4	305	4,5
14524210	Neukirchen/Pleiße	2011	1.946	54,5	7,1	x	81,5	18,9	4,3	x	x
14524220	Niederfrohna	2022	1.028	73,1	7,0	1,3	98,9	20,9	4,7	346	4,7
14524220	Niederfrohna	2011	1.106	66,8	6,7	x	86,4	18,8	4,6	x	x
14524230	Oberlungwitz, Stadt	2022	2.267	66,3	9,1	1,4	92,7	20,3	4,6	338	4,9
14524230	Oberlungwitz, Stadt	2011	2.403	60,2	6,8	x	83,1	19,0	4,4	x	x
14524240	Oberwiera	2022	433	81,8	7,2	(0,9)	110,7	21,0	5,3	442	4,7
14524240	Oberwiera	2011	452	79,3	4,2	x	94,7	18,4	5,1	x	x
14524250	Reinsdorf	2022	3.403	62,5	10,8	3,0	90,3	20,4	4,4	345	5,0
14524250	Reinsdorf	2011	3.523	57,9	9,1	x	83,4	19,0	4,4	x	x
14524260	Remse	2022	777	70,7	7,9	(1,2)	93,6	20,8	4,5	310	4,8
14524260	Remse	2011	831	61,8	7,6	x	83,9	18,8	4,5	x	x
14524270	Schönberg	2022	372	84,8	7,3	(1,1)	104,4	20,5	5,1	345	4,3
14524270	Schönberg	2011	380	76,3	4,7	x	99,0	19,2	5,2	x	x
14524280	St. Egidien	2022	1.271	68,0	11,0	5,2	95,5	21,0	4,5	323	4,6
14524280	St. Egidien	2011	1.322	59,1	7,3	x	85,7	19,0	4,5	x	x
14524290	Waldenburg, Stadt	2022	1.768	67,2	8,3	2,8	94,8	20,8	4,6	340	5,0
14524290	Waldenburg, Stadt	2011	1.732	63,9	7,4	x	87,9	19,3	4,6	x	x
14524300	Werdau, Stadt	2022	9.145	55,1	14,7	6,1	86,0	21,0	4,1	308	4,7
14524300	Werdau, Stadt	2011	9.317	49,6	13,0	x	78,7	19,3	4,1	x	x
14524310	Wildenfels, Stadt	2022	1.727	68,8	8,3	2,3	92,2	20,2	4,6	347	4,8

AGS	Kreisfreie Stadt Gemeinde Landkreis Land	Jahr	Wohnungen absolut	Eigentümer- quote	Leerstands- quote	Marktaktive Leerstands- quote	Wohnfläche je Wohnung	Wohnfläche je Raum	Räume je Wohnung	Nettokaltmiete je Wohnung in €	Nettokaltmiete je m² in €
14524310	Wildenfels, Stadt	2011	1.818	64,5	7,6	x	83,6	18,6	4,5	x	x
14524320	Wilkau-Haßlau, Stadt	2022	3.872	48,9	10,7	3,9	84,9	20,3	4,2	328	5,0
14524320	Wilkau-Haßlau, Stadt	2011	3.985	44,7	8,8	x	79,1	19,2	4,1	x	x
14524330	Zwickau, Stadt, Hochschulstadt	2022	32.317	40,0	10,5	5,0	81,5	21,1	3,9	358	5,3
14524330	Zwickau, Stadt, Hochschulstadt	2011	32.597	37,1	8,1	x	75,9	19,9	3,8	x	x
14625	Bautzen	2022	110.083	68,0	6,7	1,7	98,8	21,1	4,7	374	5,3
14625	Bautzen	2011	107.229	66,3	5,8	x	91,4	19,4	4,7	x	x
14625010	Arnsdorf	2022	1.938	64,2	5,5	1,0	99,6	21,6	4,6	412	5,5
14625010	Arnsdorf	2011	1.980	57,1	6,2	x	86,6	19,6	4,4	x	x
14625020	Bautzen, Stadt	2022	11.257	40,7	7,4	2,7	87,7	21,5	4,1	377	5,4
14625020	Bautzen, Stadt	2011	10.441	41,5	6,9	x	84,7	20,1	4,2	x	x
14625030	Bernsdorf, Stadt	2022	3.059	70,7	9,8	1,5	92,4	20,3	4,5	325	5,2
14625030	Bernsdorf, Stadt	2011	2.877	73,8	9,8	x	88,4	18,8	4,7	x	x
14625040	Bischofswerda, Stadt	2022	3.627	57,9	9,0	2,1	91,4	20,8	4,4	359	5,2
14625040	Bischofswerda, Stadt	2011	3.517	54,3	5,9	x	85,4	19,4	4,4	x	x
14625060	Burkau	2022	1.165	80,4	6,4	1,1	107,7	21,3	5,0	368	4,7
14625060	Burkau	2011	1.167	75,3	5,4	x	94,4	18,8	5,0	x	x
14625080	Crostitzwitz	2022	377	87,2	4,6	-	125,4	21,1	5,9	329	4,8
14625080	Crostitzwitz	2011	350	84,7	3,4	x	109,6	18,1	6,0	x	x
14625090	Cunewalde	2022	1.953	73,8	7,5	2,7	96,6	20,4	4,7	286	4,3
14625090	Cunewalde	2011	2.000	71,5	5,3	x	88,3	18,8	4,7	x	x
14625100	Demitz-Thumitz	2022	1.132	66,2	7,7	1,9	96,9	20,1	4,8	345	4,8
14625100	Demitz-Thumitz	2011	1.098	67,5	7,0	x	90,1	19,1	4,7	x	x
14625110	Doberschau-Gaußig	2022	1.816	72,3	6,4	1,0	101,1	21,0	4,8	356	5,2
14625110	Doberschau-Gaußig	2011	1.848	66,1	5,6	x	92,8	19,5	4,8	x	x
14625120	Elsterheide	2022	1.512	80,5	5,6	1,6	114,6	22,1	5,2	417	5,3
14625120	Elsterheide	2011	1.531	78,1	4,8	x	105,4	20,5	5,2	x	x
14625130	Elstra, Stadt	2022	1.115	79,0	6,8	1,4	102,9	20,6	5,0	363	4,8
14625130	Elstra, Stadt	2011	1.144	76,0	4,6	x	95,1	19,1	5,0	x	x
14625140	Frankenthal	2022	404	78,4	6,7	(1,7)	99,8	20,5	4,9	333	4,7
14625140	Frankenthal	2011	409	72,8	5,4	x	93,4	18,4	5,1	x	x
14625150	Göda	2022	1.323	78,1	6,4	0,9	106,0	21,2	5,0	355	4,9
14625150	Göda	2011	1.231	79,8	7,0	x	100,3	19,4	5,2	x	x
14625160	Großdubrau	2022	1.661	80,9	5,0	0,9	105,0	20,7	5,1	333	4,6
14625160	Großdubrau	2011	1.635	79,0	4,7	x	98,1	19,1	5,1	x	x
14625170	Großharthau	2022	1.320	73,5	6,8	1,5	101,5	20,8	4,9	389	5,2
14625170	Großharthau	2011	1.193	71,8	5,0	x	91,5	19,0	4,8	x	x
14625180	Großnaundorf	2022	407	83,6	8,1	(0,7)	108,2	21,4	5,1	395	5,1
14625180	Großnaundorf	2011	450	71,8	7,1	x	91,4	19,0	4,8	x	x
14625190	Großpostwitz/O.L.	2022	1.324	62,9	5,6	1,4	95,8	21,0	4,6	334	5,0
14625190	Großpostwitz/O.L.	2011	1.333	59,7	7,2	x	89,2	19,9	4,5	x	x
14625200	Großröhrsdorf, Stadt	2022	4.062	63,2	7,7	1,8	95,6	21,2	4,5	382	5,5
14625200	Großröhrsdorf, Stadt	2011	4.012	59,0	7,4	x	86,5	19,3	4,5	x	x
14625220	Haselbachtal	2022	1.846	74,4	6,3	1,2	100,6	20,3	4,9	365	5,1
14625220	Haselbachtal	2011	1.814	73,4	4,7	x	88,5	18,1	4,9	x	x
14625230	Hochkirch	2022	961	81,7	5,1	1,6	111,7	21,2	5,3	311	4,2
14625230	Hochkirch	2011	1.025	77,2	7,8	x	98,1	19,1	5,1	x	x
14625240	Hoyerswerda, Stadt	2022	5.666	68,8	6,0	1,5	100,4	21,8	4,6	423	5,5
14625240	Hoyerswerda, Stadt	2011	5.411	67,0	4,0	x	94,5	20,3	4,7	x	x
14625250	Kamenz, Stadt	2022	6.092	55,8	7,7	2,6	92,7	21,4	4,3	378	5,4
14625250	Kamenz, Stadt	2011	5.750	56,7	6,4	x	89,1	19,5	4,6	x	x
14625270	Königsbrück, Stadt	2022	2.092	57,6	5,9	1,6	91,3	21,3	4,3	382	5,5
14625270	Königsbrück, Stadt	2011	1.886	58,9	7,4	x	83,5	18,9	4,4	x	x
14625280	Königswartha	2022	1.291	74,6	6,5	2,5	103,8	20,9	5,0	328	4,7
14625280	Königswartha	2011	1.293	71,7	7,8	x	94,4	19,7	4,8	x	x
14625290	Kubschütz	2022	1.092	79,6	5,5	(0,4)	108,6	21,2	5,1	304	4,4
14625290	Kubschütz	2011	1.131	78,5	6,6	x	98,9	19,4	5,1	x	x
14625300	Laußnitz	2022	841	79,4	4,9	1,2	104,5	20,7	5,0	346	4,9
14625300	Laußnitz	2011	840	77,2	3,8	x	93,9	19,0	4,9	x	x
14625310	Lauta, Stadt	2022	2.874	74,5	6,6	2,2	94,4	20,9	4,5	336	5,7
14625310	Lauta, Stadt	2011	2.731	77,5	5,0	x	92,0	19,1	4,8	x	x
14625320	Lichtenberg	2022	740	68,8	6,1	(0,4)	95,8	21,0	4,6	374	5,4
14625320	Lichtenberg	2011	714	65,0	5,3	x	90,2	19,4	4,7	x	x
14625330	Lohsa	2022	2.451	81,3	5,9	1,3	100,2	20,8	4,8	306	4,9
14625330	Lohsa	2011	2.519	76,5	3,6	x	91,8	18,9	4,9	x	x
14625340	Malschwitz	2022	1.981	83,8	5,4	0,7	106,0	20,3	5,2	332	4,2
14625340	Malschwitz	2011	1.927	82,1	5,0	x	98,9	18,8	5,3	x	x
14625350	Nebelschütz	2022	454	81,1	2,9	-	119,8	20,3	5,9	345	4,7
14625350	Nebelschütz	2011	422	76,6	4,5	x	104,1	18,7	5,6	x	x
14625360	Neschwitz	2022	1.083	79,3	6,4	2,0	109,1	21,1	5,2	328	4,4
14625360	Neschwitz	2011	1.010	78,3	4,7	x	102,0	19,6	5,2	x	x
14625370	Neukirch	2022	791	76,7	8,0	2,2	101,4	20,5	4,9	330	4,6
14625370	Neukirch	2011	761	70,7	5,7	x	89,9	18,4	4,9	x	x
14625380	Neukirch/Lausitz	2022	1.843	76,7	7,6	0,5	102,2	21,1	4,8	347	4,9
14625380	Neukirch/Lausitz	2011	1.858	72,8	5,5	x	92,6	18,9	4,9	x	x
14625390	Obergurig	2022	948	79,4	7,3	1,5	105,8	21,6	4,9	380	5,3
14625390	Obergurig	2011	896	74,8	6,4	x	94,9	19,6	4,9	x	x
14625410	Ohorn	2022	1.034	80,0	8,0	1,2	105,0	21,4	4,9	407	5,2
14625410	Ohorn	2011	1.026	68,2	4,9	x	92,2	19,4	4,8	x	x
14625420	Oßling	2022	889	81,8	5,4	2,0	108,9	20,8	5,2	374	4,9
14625420	Oßling	2011	883	82,1	4,8	x	100,3	19,1	5,2	x	x
14625430	Ottendorf-Okrilla	2022	4.208	71,2	3,1	0,8	99,9	21,6	4,6	408	5,8
14625430	Ottendorf-Okrilla	2011	4.065	66,0	5,3	x	91,5	19,9	4,6	x	x
14625440	Panschwitz-Kuckau	2022	823	74,9	4,6	(1,0)	109,3	20,6	5,3	334	4,9
14625440	Panschwitz-Kuckau	2011	785	76,2	2,4	x	100,9	19,1	5,3	x	x
14625450	Pulsnitz, Stadt	2022	3.164	57,9	6,3	1,6	91,1	20,9	4,4	381	5,6
14625450	Pulsnitz, Stadt	2011	3.053	58,5	7,8	x	84,3	18,9	4,5	x	x
14625460	Puschwitz	2022	415	68,4	16,8	4,3	90,3	20,5	4,4	245	4,3
14625460	Puschwitz	2011	445	62,3	14,4	x	86,2	18,2	4,7	x	x
14625470	Räckelwitz	2022	391	92,6	4,9	(1,0)	127,7	21,5	5,9	348	4,4
14625470	Räckelwitz	2011	358	89,1	3,3	x	107,0	17,3	6,2	x	x
14625480	Radeberg, Stadt	2022	6.292	54,6	6,3	2,2	94,6	22,4	4,2	424	6,0
14625480	Radeberg, Stadt	2011	5.939	52,2	5,6	x	88,1	20,4	4,3	x	x
14625490	Radibor	2022	1.227	85,9	5,3	(0,2)	113,2	20,5	5,5	411	4,4

AGS	Kreisfreie Stadt Gemeinde Landkreis Land	Jahr	Wohnungen absolut	Eigentümer- quote	Leerstands- quote	Marktaktive Leerstands- quote	Wohnfläche je Wohnung	Wohnfläche je Raum	Räume je Wohnung	Nettokaltmiete je Wohnung in €	Nettokaltmiete je m² in €
14625490	Radibor	2011	1.287	83,9	4,9	x	104,3	19,2	5,4	x	x
14625500	Ralbitz-Rosenthal	2022	633	90,1	6,8	2,8	122,1	20,8	5,9	408	4,4
14625500	Ralbitz-Rosenthal	2011	567	85,5	(0,9)	x	109,1	18,3	6,0	x	x
14625510	Rammenau	2022	600	83,2	5,9	(0,7)	108,9	21,7	5,0	384	5,3
14625510	Rammenau	2011	593	74,9	2,9	x	96,6	19,1	5,1	x	x
14625525	Schirgiswalde-Kirschau, Stadt	2022	2.732	72,6	9,3	2,1	97,1	20,4	4,8	321	4,8
14625525	Schirgiswalde-Kirschau, Stadt	2011	2.783	68,9	6,1	x	88,7	19,0	4,7	x	x
14625530	Schmölln-Putzkau	2022	1.397	79,0	7,2	2,0	99,1	20,2	4,9	320	4,6
14625530	Schmölln-Putzkau	2011	1.448	76,0	5,8	x	89,2	18,4	4,8	x	x
14625550	Schwepnitz	2022	1.036	78,3	5,5	1,1	103,2	20,5	5,0	361	5,1
14625550	Schwepnitz	2011	1.000	77,1	5,5	x	96,5	19,2	5,0	x	x
14625560	Sohland a. d. Spree	2022	2.898	79,3	8,8	0,8	98,5	20,5	4,8	341	4,7
14625560	Sohland a. d. Spree	2011	2.939	76,8	5,9	x	89,6	18,7	4,8	x	x
14625570	Spreetal	2022	827	85,9	6,1	2,3	108,8	21,8	5,0	403	5,5
14625570	Spreetal	2011	809	82,1	5,8	x	103,0	20,0	5,2	x	x
14625580	Steina	2022	731	85,8	4,4	-	110,4	21,4	5,1	479	5,4
14625580	Steina	2011	751	78,3	5,5	x	92,4	18,9	4,9	x	x
14625590	Steinigtwolmsdorf	2022	1.355	77,7	6,0	1,0	98,5	20,6	4,8	319	4,7
14625590	Steinigtwolmsdorf	2011	1.358	77,1	4,8	x	90,1	18,7	4,8	x	x
14625600	Wachau	2022	1.918	70,3	5,8	1,5	97,3	21,3	4,6	349	5,6
14625600	Wachau	2011	2.000	64,4	4,1	x	88,1	19,3	4,6	x	x
14625610	Weißenberg, Stadt	2022	1.363	80,6	10,5	2,2	103,9	20,7	5,0	335	4,9
14625610	Weißenberg, Stadt	2011	1.365	74,8	6,6	x	96,2	18,8	5,1	x	x
14625630	Wilthen, Stadt	2022	1.306	81,7	6,9	2,2	103,5	21,3	4,9	347	4,7
14625630	Wilthen, Stadt	2011	1.345	79,9	5,0	x	94,4	19,4	4,9	x	x
14625640	Wittichenau, Stadt	2022	2.337	74,7	4,6	1,1	112,0	22,0	5,1	405	5,4
14625640	Wittichenau, Stadt	2011	2.209	73,2	3,9	x	103,3	20,3	5,1	x	x
14626	Görlitz	2022	99.274	61,4	9,4	3,4	94,5	21,1	4,5	327	4,7
14626	Görlitz	2011	100.486	61,3	9,3	x	88,7	19,7	4,5	x	x
14626010	Bad Muskau, Stadt	2022	1.325	66,8	9,4	1,8	96,8	21,4	4,5	321	4,6
14626010	Bad Muskau, Stadt	2011	1.382	64,3	8,8	x	90,3	20,2	4,5	x	x
14626020	Beiersdorf	2022	493	81,3	5,8	-	100,7	20,4	4,9	337	4,6
14626020	Beiersdorf	2011	516	82,0	5,3	x	99,3	20,1	4,9	x	x
14626030	Bernstadt a. d. Eigen, Stadt	2022	1.611	73,4	8,2	1,9	95,9	20,0	4,8	280	4,2
14626030	Bernstadt a. d. Eigen, Stadt	2011	1.735	67,0	6,9	x	89,7	19,0	4,7	x	x
14626050	Bertsdorf-Hörnitz	2022	989	85,6	6,7	(0,8)	102,9	21,1	4,9	296	4,3
14626050	Bertsdorf-Hörnitz	2011	1.088	78,9	7,9	x	92,3	19,5	4,7	x	x
14626060	Boxberg/O.L.	2022	1.769	86,2	7,7	1,5	106,4	20,0	5,3	325	4,7
14626060	Boxberg/O.L.	2011	1.817	83,7	5,7	x	98,4	18,8	5,2	x	x
14626070	Dürrhennersdorf	2022	449	74,7	11,0	3,8	97,7	21,0	4,7	320	5,1
14626070	Dürrhennersdorf	2011	435	77,5	6,7	x	91,8	19,6	4,7	x	x
14626085	Ebersbach-Neugersdorf, Stadt	2022	4.500	71,4	12,8	3,1	94,5	20,8	4,5	302	4,4
14626085	Ebersbach-Neugersdorf, Stadt	2011	4.627	68,0	8,7	x	87,7	19,4	4,5	x	x
14626100	Gablenz	2022	720	84,0	4,1	(0,6)	111,0	21,5	5,2	390	4,9
14626100	Gablenz	2011	756	80,5	3,9	x	99,9	20,3	4,9	x	x
14626110	Görlitz, Stadt, Hochschulstadt	2022	19.690	28,8	10,7	5,8	84,3	22,0	3,8	341	4,8
14626110	Görlitz, Stadt, Hochschulstadt	2011	18.165	30,6	13,6	x	81,5	21,2	3,8	x	x
14626120	Groß Düben	2022	488	84,9	6,6	2,5	114,1	21,9	5,2	382	5,0
14626120	Groß Düben	2011	464	81,8	4,8	x	104,8	20,1	5,2	x	x
14626140	Großschönau	2022	2.197	74,3	10,0	2,2	101,9	21,9	4,6	291	4,0
14626140	Großschönau	2011	2.576	66,4	11,8	x	86,9	19,7	4,4	x	x
14626150	Großschweidnitz	2022	530	71,7	7,0	(0,6)	96,9	20,3	4,8	318	4,5
14626150	Großschweidnitz	2011	520	70,2	8,9	x	94,3	19,1	4,9	x	x
14626160	Hähnichen	2022	548	91,3	6,2	2,1	108,2	20,6	5,3	361	4,3
14626160	Hähnichen	2011	599	81,6	8,6	x	97,2	19,1	5,1	x	x
14626170	Hainewalde	2022	735	78,9	4,7	(0,6)	98,1	21,2	4,6	315	4,2
14626170	Hainewalde	2011	769	78,7	8,7	x	91,1	19,4	4,7	x	x
14626180	Herrnhut, Stadt	2022	2.366	77,1	8,6	2,0	101,2	21,0	4,8	313	4,4
14626180	Herrnhut, Stadt	2011	2.465	75,4	7,0	x	92,5	19,3	4,8	x	x
14626190	Hohendubrau	2022	819	85,6	4,7	(0,4)	109,5	20,6	5,3	327	4,4
14626190	Hohendubrau	2011	835	82,3	5,4	x	101,8	18,5	5,5	x	x
14626200	Horka	2022	785	85,6	7,0	1,5	108,0	20,9	5,2	345	4,6
14626200	Horka	2011	831	80,7	6,0	x	97,7	19,1	5,1	x	x
14626210	Jonsdorf, Kurort	2022	687	78,3	4,8	(0,5)	104,8	21,2	5,0	318	4,4
14626210	Jonsdorf, Kurort	2011	770	72,1	4,9	x	94,9	19,7	4,8	x	x
14626230	Kodersdorf	2022	973	78,8	8,0	2,7	109,2	21,2	5,1	354	4,7
14626230	Kodersdorf	2011	1.057	72,9	7,0	x	96,4	19,2	5,0	x	x
14626240	Königshain	2022	518	76,4	5,0	-	108,3	21,5	5,0	377	5,5
14626240	Königshain	2011	565	76,7	7,9	x	101,5	19,5	5,2	x	x
14626245	Kottmar	2022	3.458	80,6	10,1	1,6	100,0	20,8	4,8	303	4,4
14626245	Kottmar	2011	3.695	74,9	7,2	x	91,4	19,5	4,7	x	x
14626250	Krauschwitz i.d. O.L.	2022	1.542	76,0	7,8	2,5	100,4	20,7	4,8	328	4,8
14626250	Krauschwitz i.d. O.L.	2011	1.639	74,8	5,8	x	93,7	19,6	4,8	x	x
14626260	Kreba-Neudorf	2022	439	82,9	6,5	2,3	104,0	20,5	5,1	340	4,5
14626260	Kreba-Neudorf	2011	445	84,0	6,1	x	94,5	18,6	5,1	x	x
14626270	Lawalde	2022	798	83,8	3,8	(0,5)	103,0	20,5	5,0	336	4,5
14626270	Lawalde	2011	863	80,7	6,1	x	95,2	19,2	5,0	x	x
14626280	Leutersdorf	2022	1.615	77,3	7,2	1,4	96,8	20,7	4,7	287	4,2
14626280	Leutersdorf	2011	1.769	71,0	7,3	x	89,9	19,8	4,5	x	x
14626290	Löbau, Stadt	2022	5.201	51,9	8,8	4,2	89,1	21,1	4,2	316	4,6
14626290	Löbau, Stadt	2011	5.006	55,3	10,9	x	85,5	19,2	4,4	x	x
14626300	Markersdorf	2022	1.699	81,4	4,8	1,4	111,6	22,0	5,1	373	4,6
14626300	Markersdorf	2011	1.732	79,6	4,6	x	102,4	20,2	5,1	x	x
14626310	Mittelherwigsdorf	2022	1.618	81,7	7,1	1,9	102,7	21,0	4,9	312	4,2
14626310	Mittelherwigsdorf	2011	1.697	78,4	6,9	x	94,5	19,4	4,9	x	x
14626320	Mücka	2022	434	90,1	3,7	-	112,7	21,1	5,3	381	3,9
14626320	Mücka	2011	476	80,1	3,2	x	95,4	18,4	5,2	x	x
14626330	Neißeau	2022	772	80,1	5,8	2,2	105,4	21,0	5,0	296	4,2
14626330	Neißeau	2011	819	80,3	7,4	x	99,3	19,5	5,1	x	x
14626350	Neusalza-Spremberg, Stadt	2022	1.525	74,0	7,7	1,4	92,4	19,8	4,7	283	4,4
14626350	Neusalza-Spremberg, Stadt	2011	1.613	68,2	8,3	x	86,7	19,1	4,5	x	x
14626370	Niesky, Stadt	2022	3.085	79,8	8,0	2,5	98,9	20,3	4,9	429	5,5
14626370	Niesky, Stadt	2011	3.007	79,9	5,4	x	93,8	18,7	5,0	x	x
14626390	Oderwitz	2022	2.209	75,8	8,6	1,5	98,6	21,4	4,6	306	4,5

AGS	Kreisfreie Stadt Gemeinde Landkreis Land	Jahr	Wohnungen absolut	Eigentümer- quote	Leerstands- quote	Marktaktive Leerstands- quote	Wohnfläche je Wohnung	Wohnfläche je Raum	Räume je Wohnung	Nettokaltmiete je Wohnung in €	Nettokaltmiete je m² in €
14626390	Oderwitz	2011	2.282	71,4	6,3	x	90,2	19,5	4,6	x	x
14626400	Olbersdorf	2022	1.385	70,5	6,9	1,3	95,5	20,6	4,6	342	4,9
14626400	Olbersdorf	2011	1.488	67,6	6,9	x	88,2	19,0	4,6	x	x
14626410	Oppach	2022	923	79,7	7,7	2,3	95,7	20,4	4,7	338	4,5
14626410	Oppach	2011	1.069	68,0	5,9	x	87,0	18,7	4,7	x	x
14626420	Ostritz, Stadt	2022	882	79,1	8,9	2,0	100,5	20,0	5,0	296	4,1
14626420	Ostritz, Stadt	2011	977	73,6	13,3	x	89,5	19,1	4,7	x	x
14626430	Oybin	2022	706	79,1	14,1	4,0	101,4	21,5	4,7	326	4,7
14626430	Oybin	2011	764	70,3	6,8	x	96,4	20,0	4,8	x	x
14626440	Quitzdorf am See	2022	576	84,7	9,0	(1,1)	105,0	20,2	5,2	312	4,6
14626440	Quitzdorf am See	2011	595	82,9	3,7	x	95,8	18,5	5,2	x	x
14626450	Reichenbach/O.L., Stadt	2022	1.987	71,6	8,9	2,0	101,8	21,1	4,8	333	4,6
14626450	Reichenbach/O.L., Stadt	2011	2.103	72,2	9,4	x	95,5	19,6	4,9	x	x
14626460	Rietschen	2022	1.121	75,9	6,9	1,9	100,2	21,0	4,8	327	5,3
14626460	Rietschen	2011	1.205	75,0	7,9	x	92,2	19,4	4,7	x	x
14626470	Rosenbach	2022	657	80,9	4,8	(1,4)	103,7	20,6	5,0	328	4,4
14626470	Rosenbach	2011	704	82,8	8,8	x	94,4	19,0	5,0	x	x
14626480	Rothenburg/O.L., Stadt	2022	1.816	75,3	9,1	1,9	98,9	20,3	4,9	299	4,3
14626480	Rothenburg/O.L., Stadt	2011	1.828	73,5	8,1	x	93,3	19,2	4,8	x	x
14626490	Schleife	2022	1.099	81,7	6,8	1,6	106,1	20,7	5,1	343	5,0
14626490	Schleife	2011	1.169	73,4	3,4	x	97,0	19,9	4,9	x	x
14626500	Schönau-Berzdorf a. d. Eigen	2022	696	64,9	5,8	(0,7)	91,5	19,9	4,6	267	4,4
14626500	Schönau-Berzdorf a. d. Eigen	2011	791	68,9	7,0	x	82,6	18,3	4,5	x	x
14626510	Schönbach	2022	498	87,5	7,1	(0,6)	105,9	21,1	5,0	281	4,3
14626510	Schönbach	2011	572	81,7	13,5	x	91,4	18,9	4,8	x	x
14626520	Schöpstal	2022	1.085	76,9	4,1	1,2	106,5	21,5	5,0	395	4,9
14626520	Schöpstal	2011	1.105	78,4	5,0	x	101,5	19,8	5,1	x	x
14626530	Seifhennersdorf, Stadt	2022	1.697	68,5	10,4	2,5	93,0	20,4	4,6	261	4,1
14626530	Seifhennersdorf, Stadt	2011	1.902	66,4	12,4	x	82,8	18,5	4,5	x	x
14626560	Trebendorf	2022	355	88,9	8,8	-	118,3	21,6	5,5	362	4,1
14626560	Trebendorf	2011	433	82,2	4,2	x	101,2	19,7	5,1	x	x
14626570	Vierkirchen	2022	746	83,5	6,7	(1,1)	106,7	20,3	5,3	391	4,6
14626570	Vierkirchen	2011	771	82,0	6,8	x	99,0	18,6	5,3	x	x
14626580	Waldhufen	2022	1.081	82,6	8,2	2,7	105,6	20,6	5,1	295	4,4
14626580	Waldhufen	2011	1.127	77,4	8,0	x	94,7	18,8	5,0	x	x
14626590	Weißkeißel	2022	563	84,6	5,4	2,5	104,2	21,4	4,9	350	5,3
14626590	Weißkeißel	2011	604	81,3	6,6	x	95,3	19,6	4,9	x	x
14626600	Weißwasser/O.L., Stadt	2022	4.122	47,1	10,3	5,4	86,4	20,6	4,2	337	5,0
14626600	Weißwasser/O.L., Stadt	2011	3.657	54,1	6,7	x	85,7	19,9	4,3	x	x
14626610	Zittau, Stadt, Hochschulstadt	2022	10.693	37,1	14,5	6,8	82,6	21,2	3,9	306	4,5
14626610	Zittau, Stadt, Hochschulstadt	2011	10.605	36,0	13,6	x	79,3	20,1	3,9	x	x
14627	Meißen	2022	93.357	59,8	7,0	2,4	94,0	21,3	4,4	396	5,7
14627	Meißen	2011	91.729	57,2	7,1	x	87,8	19,7	4,5	x	x
14627010	Coswig, Stadt	2022	5.933	54,7	5,3	2,4	88,1	21,1	4,2	403	6,1
14627010	Coswig, Stadt	2011	5.559	52,9	5,3	x	83,3	19,6	4,3	x	x
14627020	Diera-Zehren	2022	1.620	74,8	8,4	1,3	98,7	21,0	4,7	325	4,9
14627020	Diera-Zehren	2011	1.677	66,1	7,2	x	90,1	19,2	4,7	x	x
14627030	Ebersbach	2022	1.797	80,1	6,4	1,1	109,9	21,6	5,1	338	4,5
14627030	Ebersbach	2011	1.737	77,2	4,8	x	101,9	19,2	5,3	x	x
14627040	Glaubitz	2022	783	82,1	5,0	2,3	101,1	20,8	4,9	305	4,9
14627040	Glaubitz	2011	771	80,3	3,9	x	94,5	19,0	5,0	x	x
14627050	Gröditz, Stadt	2022	1.772	71,5	5,8	1,2	96,6	20,1	4,8	361	5,1
14627050	Gröditz, Stadt	2011	1.766	69,2	5,4	x	92,8	19,5	4,8	x	x
14627060	Großenhain, Stadt	2022	6.927	58,9	9,2	2,9	95,3	21,2	4,5	362	5,1
14627060	Großenhain, Stadt	2011	6.898	58,9	7,8	x	88,5	19,5	4,5	x	x
14627070	Hirschstein	2022	882	78,2	4,5	1,6	106,1	21,1	5,0	332	4,4
14627070	Hirschstein	2011	882	80,1	5,8	x	96,5	18,8	5,1	x	x
14627080	Käbschütztal	2022	1.234	71,9	9,1	2,9	99,3	20,9	4,8	354	4,7
14627080	Käbschütztal	2011	1.249	66,8	8,5	x	90,6	19,0	4,8	x	x
14627100	Klipphausen	2022	4.561	70,0	5,7	1,5	103,2	21,5	4,8	421	5,5
14627100	Klipphausen	2011	4.489	68,2	7,3	x	95,1	19,6	4,8	x	x
14627110	Lampertswalde	2022	1.126	83,3	6,6	(0,4)	107,7	20,6	5,2	373	5,4
14627110	Lampertswalde	2011	1.138	82,4	5,7	x	100,1	18,8	5,3	x	x
14627130	Lommatzsch, Stadt	2022	2.277	59,0	10,4	2,7	92,6	20,4	4,5	321	4,6
14627130	Lommatzsch, Stadt	2011	2.326	55,2	10,7	x	86,3	18,9	4,6	x	x
14627140	Meißen, Stadt	2022	10.988	31,8	7,6	3,3	78,3	20,9	3,7	356	5,5
14627140	Meißen, Stadt	2011	10.438	32,1	12,1	x	74,0	19,7	3,8	x	x
14627150	Moritzburg	2022	3.520	73,3	4,1	0,6	107,6	22,9	4,7	518	6,7
14627150	Moritzburg	2011	3.433	68,0	3,8	x	97,5	20,6	4,7	x	x
14627170	Niederau	2022	1.743	70,2	4,3	0,9	98,8	21,3	4,6	381	5,4
14627170	Niederau	2011	1.742	63,3	6,6	x	89,8	19,3	4,7	x	x
14627180	Nossen, Stadt	2022	4.631	61,2	8,8	2,0	93,3	20,5	4,5	324	4,9
14627180	Nossen, Stadt	2011	4.520	59,0	7,6	x	87,6	18,7	4,7	x	x
14627190	Nünchritz	2022	2.018	80,5	3,7	0,8	99,0	20,9	4,7	358	5,0
14627190	Nünchritz	2011	2.092	74,6	4,5	x	92,9	19,2	4,8	x	x
14627200	Priestewitz	2022	1.266	79,1	5,9	0,9	108,5	21,5	5,0	363	4,7
14627200	Priestewitz	2011	1.333	74,6	7,2	x	99,6	19,7	5,0	x	x
14627210	Radebeul, Stadt	2022	13.389	50,9	5,8	1,9	96,8	22,6	4,3	524	6,9
14627210	Radebeul, Stadt	2011	12.843	47,7	5,3	x	90,8	21,1	4,3	x	x
14627220	Radeburg, Stadt	2022	2.722	66,4	6,1	1,7	98,9	21,7	4,6	415	6,0
14627220	Radeburg, Stadt	2011	2.672	62,2	4,6	x	92,4	19,9	4,7	x	x
14627230	Riesa, Stadt	2022	9.236	48,9	10,4	5,3	82,9	20,5	4,0	335	5,1
14627230	Riesa, Stadt	2011	9.496	46,2	8,7	x	78,5	19,4	4,1	x	x
14627240	Röderaue	2022	1.006	86,4	6,2	1,1	105,1	20,8	5,1	354	4,6
14627240	Röderaue	2011	1.049	80,8	5,0	x	97,1	18,8	5,2	x	x
14627250	Schönfeld	2022	726	82,3	5,4	1,4	106,5	20,2	5,3	389	5,3
14627250	Schönfeld	2011	754	78,3	5,7	x	97,3	18,3	5,3	x	x
14627260	Stauchitz	2022	1.379	73,9	5,2	1,7	102,2	20,7	4,9	323	4,7
14627260	Stauchitz	2011	1.454	68,9	5,8	x	93,5	19,2	4,9	x	x
14627270	Strehla, Stadt	2022	1.617	65,8	7,7	2,9	97,1	21,7	4,5	323	4,9
14627270	Strehla, Stadt	2011	1.685	61,9	6,7	x	89,7	19,7	4,5	x	x
14627290	Thiendorf	2022	1.627	79,3	6,4	1,2	106,9	21,6	5,0	390	5,5
14627290	Thiendorf	2011	1.538	77,7	6,3	x	99,6	19,3	5,2	x	x
14627310	Weinböhla	2022	4.936	63,9	6,3	2,6	96,5	21,7	4,4	437	6,3

AGS	Kreisfreie Stadt Gemeinde Landkreis Land	Jahr	Wohnungen absolut	Eigentümer- quote	Leerstands- quote	Marktaktive Leerstands- quote	Wohnfläche je Wohnung	Wohnfläche je Raum	Räume je Wohnung	Nettokaltmiete je Wohnung in €	Nettokaltmiete je m² in €
14627310	Weinböhla	2011	4.549	61,5	3,8	x	88,9	20,2	4,4	x	x
14627340	Wülknitz	2022	705	77,1	9,3	3,0	99,9	20,5	4,9	318	4,5
14627340	Wülknitz	2011	806	70,8	12,3	x	89,4	19,0	4,7	x	x
14627360	Zeithain	2022	2.938	79,5	6,9	1,7	87,6	19,9	4,4	327	4,8
14627360	Zeithain	2011	2.845	67,6	6,5	x	82,8	19,0	4,4	x	x
14628	Sächsische Schweiz-Osterzgebirge	2022	93.428	60,0	6,8	1,8	92,2	21,2	4,4	391	5,6
14628	Sächsische Schweiz-Osterzgebirge	2011	92.440	56,6	7,1	x	85,2	19,4	4,4	x	x
14628010	Altenberg, Stadt	2022	3.338	73,4	11,4	3,9	96,6	20,3	4,8	330	4,9
14628010	Altenberg, Stadt	2011	3.479	69,6	7,5	x	90,2	18,8	4,8	x	x
14628020	Bad Gottleuba-Berggießhübel, Stadt	2022	2.248	68,9	6,8	1,8	94,8	20,7	4,6	369	5,2
14628020	Bad Gottleuba-Berggießhübel, Stadt	2011	2.422	62,0	7,6	x	86,2	19,4	4,5	x	x
14628030	Bad Schandau, Stadt	2022	1.808	56,9	12,6	1,6	85,8	20,1	4,3	345	5,1
14628030	Bad Schandau, Stadt	2011	1.991	52,8	11,5	x	78,6	18,9	4,2	x	x
14628040	Bahretal	2022	927	68,9	3,5	(0,4)	101,0	21,5	4,7	360	4,9
14628040	Bahretal	2011	948	68,0	5,1	x	95,1	20,4	4,7	x	x
14628050	Bannewitz	2022	4.841	61,7	5,1	1,9	95,7	22,1	4,3	446	6,4
14628050	Bannewitz	2011	4.462	55,3	4,2	x	89,3	20,2	4,4	x	x
14628060	Dippoldiswalde, Stadt	2022	5.319	67,4	8,2	1,9	94,4	20,7	4,5	364	5,2
14628060	Dippoldiswalde, Stadt	2011	5.297	63,0	6,0	x	88,0	19,1	4,6	x	x
14628070	Dohma	2022	930	67,1	4,0	(0,8)	92,9	21,2	4,4	400	5,6
14628070	Dohma	2011	921	63,7	7,2	x	85,5	19,6	4,4	x	x
14628080	Dohna, Stadt	2022	2.578	62,5	5,4	1,7	97,6	21,9	4,5	402	5,6
14628080	Dohna, Stadt	2011	2.505	59,8	6,3	x	90,2	20,2	4,5	x	x
14628090	Dorfhain	2022	464	76,4	6,5	(1,7)	92,4	19,8	4,7	313	4,6
14628090	Dorfhain	2011	432	74,7	4,4	x	88,7	18,8	4,7	x	x
14628100	Dürrröhrsdorf-Dittersbach	2022	1.837	75,0	5,9	1,6	100,4	21,1	4,7	364	5,1
14628100	Dürrröhrsdorf-Dittersbach	2011	1.858	69,2	5,4	x	89,1	19,0	4,7	x	x
14628110	Freital, Stadt	2022	12.935	50,0	5,2	1,9	87,5	21,7	4,0	402	5,9
14628110	Freital, Stadt	2011	12.627	46,2	6,3	x	81,3	19,8	4,1	x	x
14628130	Glashütte, Stadt	2022	2.740	68,7	6,4	1,2	93,7	20,2	4,6	336	5,0
14628130	Glashütte, Stadt	2011	2.788	67,4	7,7	x	85,7	18,5	4,6	x	x
14628140	Gohrisch	2022	950	72,5	7,2	(1,0)	98,3	21,0	4,7	333	4,8
14628140	Gohrisch	2011	1.023	65,7	7,6	x	88,8	19,3	4,6	x	x
14628150	Hartmannsdorf-Reichenau	2022	483	78,4	6,9	(0,8)	98,1	19,9	4,9	337	4,5
14628150	Hartmannsdorf-Reichenau	2011	523	73,7	6,8	x	92,0	18,1	5,1	x	x
14628160	Heidenau, Stadt	2022	4.078	36,0	5,5	2,1	84,6	21,9	3,9	424	6,0
14628160	Heidenau, Stadt	2011	3.684	36,4	7,6	x	79,6	20,5	3,9	x	x
14628170	Hermisdorf/Erzgeb.	2022	356	77,7	9,4	3,5	99,9	20,3	4,9	290	4,5
14628170	Hermisdorf/Erzgeb.	2011	381	74,5	10,4	x	88,7	18,8	4,7	x	x
14628190	Hohnstein, Stadt	2022	1.452	75,3	8,8	1,3	97,3	20,4	4,8	326	4,6
14628190	Hohnstein, Stadt	2011	1.566	69,3	8,2	x	88,7	18,8	4,7	x	x
14628205	Klingenberg	2022	2.772	73,6	7,8	0,6	95,5	20,2	4,7	349	5,1
14628205	Klingenberg	2011	2.987	66,0	7,1	x	84,8	18,3	4,6	x	x
14628210	Königstein/Sächs. Schw., Stadt	2022	1.067	55,4	14,9	3,5	84,1	20,4	4,1	302	4,7
14628210	Königstein/Sächs. Schw., Stadt	2011	1.144	53,7	13,1	x	80,0	18,9	4,2	x	x
14628220	Kreischa	2022	2.075	64,5	6,5	1,4	97,0	22,4	4,3	406	5,9
14628220	Kreischa	2011	1.945	62,4	6,4	x	90,6	20,5	4,4	x	x
14628230	Liebstadt, Stadt	2022	530	83,5	8,5	(0,9)	103,5	21,2	4,9	305	4,2
14628230	Liebstadt, Stadt	2011	610	71,7	8,0	x	89,1	19,3	4,6	x	x
14628240	Lohmen	2022	1.306	70,6	3,9	(0,5)	94,4	20,7	4,6	379	5,5
14628240	Lohmen	2011	1.216	74,2	4,7	x	89,2	18,9	4,7	x	x
14628250	Müglitztal	2022	826	71,8	7,6	2,0	100,0	21,7	4,6	357	5,1
14628250	Müglitztal	2011	921	67,3	8,6	x	89,9	19,8	4,5	x	x
14628260	Neustadt in Sachsen, Stadt	2022	4.481	62,5	7,3	1,9	90,4	20,3	4,5	352	5,2
14628260	Neustadt in Sachsen, Stadt	2011	4.375	60,1	6,9	x	83,7	18,7	4,5	x	x
14628270	Pirna, Stadt	2022	12.357	48,5	5,8	2,2	88,0	21,6	4,1	425	5,9
14628270	Pirna, Stadt	2011	11.417	46,5	7,3	x	81,8	19,9	4,1	x	x
14628300	Rabenau, Stadt	2022	1.929	62,7	7,0	1,9	94,1	21,1	4,5	371	5,3
14628300	Rabenau, Stadt	2011	1.890	60,6	6,2	x	84,4	19,1	4,4	x	x
14628310	Rathen, Kurort	2022	200	65,0	12,4	(1,6)	106,7	22,8	4,7	454	5,0
14628310	Rathen, Kurort	2011	208	62,8	8,5	x	84,1	19,2	4,4	x	x
14628320	Rathmannsdorf	2022	463	59,6	9,3	(1,8)	86,9	20,5	4,2	312	4,7
14628320	Rathmannsdorf	2011	528	57,1	14,0	x	78,0	18,4	4,2	x	x
14628330	Reinhardtsdorf-Schöna	2022	694	72,5	6,4	-	92,1	19,9	4,6	336	5,0
14628330	Reinhardtsdorf-Schöna	2011	732	67,3	7,8	x	80,4	18,0	4,5	x	x
14628340	Rosenthal-Bielatal	2022	691	82,4	6,0	1,5	102,1	20,7	4,9	348	4,6
14628340	Rosenthal-Bielatal	2011	763	74,0	6,6	x	91,2	18,6	4,9	x	x
14628360	Sebnitz, Stadt	2022	3.853	61,3	11,6	3,2	87,3	20,5	4,3	309	4,7
14628360	Sebnitz, Stadt	2011	4.474	54,0	12,6	x	80,7	19,3	4,2	x	x
14628370	Stadt Wehlen, Stadt	2022	758	67,0	8,3	(1,0)	95,3	21,4	4,4	407	5,2
14628370	Stadt Wehlen, Stadt	2011	797	57,9	6,3	x	86,8	20,1	4,3	x	x
14628380	Stolpen, Stadt	2022	2.515	62,7	5,9	1,7	95,8	20,7	4,6	370	5,5
14628380	Stolpen, Stadt	2011	2.448	61,3	7,3	x	88,8	18,9	4,7	x	x
14628390	Struppen	2022	1.178	75,5	7,6	1,4	99,4	21,5	4,6	354	5,0
14628390	Struppen	2011	1.133	71,5	7,2	x	92,9	19,5	4,8	x	x
14628400	Tharandt, Stadt	2022	2.361	58,6	6,9	1,9	94,7	21,3	4,5	369	6,0
14628400	Tharandt, Stadt	2011	2.190	59,0	7,4	x	89,8	19,7	4,6	x	x
14628410	Wilsdruff, Stadt	2022	6.112	59,3	4,8	1,1	94,4	21,9	4,3	414	6,0
14628410	Wilsdruff, Stadt	2011	5.751	51,1	4,8	x	87,2	20,0	4,4	x	x
14729	Leipzig	2022	105.894	63,6	6,6	2,2	96,2	21,6	4,5	382	5,6
14729	Leipzig	2011	104.211	61,0	6,7	x	89,1	19,7	4,5	x	x
14729010	Bad Lausick, Stadt	2022	3.927	63,5	8,5	4,0	92,7	20,6	4,5	328	5,1
14729010	Bad Lausick, Stadt	2011	3.616	63,3	7,0	x	87,8	18,9	4,7	x	x
14729020	Belgershain	2022	1.556	62,0	1,8	(0,6)	100,4	22,4	4,5	392	5,7
14729020	Belgershain	2011	1.537	66,2	19,1	x	95,3	19,4	4,9	x	x
14729030	Bennewitz	2022	2.295	76,6	6,6	1,2	100,0	21,7	4,6	357	5,2
14729030	Bennewitz	2011	2.169	70,0	5,6	x	93,8	20,0	4,7	x	x
14729040	Böhlen, Stadt	2022	2.660	48,8	8,9	5,3	81,9	21,4	3,8	352	5,8
14729040	Böhlen, Stadt	2011	2.485	53,5	7,6	x	79,6	19,0	4,2	x	x
14729050	Borna, Stadt	2022	5.475	60,1	9,5	3,7	92,2	21,2	4,3	361	5,3
14729050	Borna, Stadt	2011	5.653	52,8	6,9	x	83,7	19,0	4,4	x	x
14729060	Borsdorf	2022	3.544	56,9	2,9	0,8	96,9	22,6	4,3	430	6,0
14729060	Borsdorf	2011	3.553	51,4	6,0	x	91,5	21,2	4,3	x	x

AGS	Kreisfreie Stadt Gemeinde Landkreis Land	Jahr	Wohnungen absolut	Eigentümer- quote	Leerstands- quote	Marktaktive Leerstands- quote	Wohnfläche je Wohnung	Wohnfläche je Raum	Räume je Wohnung	Nettokaltmiete je Wohnung in €	Nettokaltmiete je m² in €
14729070	Brandis, Stadt	2022	4.043	68,0	4,8	1,2	100,0	22,4	4,5	409	5,8
14729070	Brandis, Stadt	2011	3.950	62,8	5,0	x	93,3	20,6	4,5	x	x
14729080	Colditz, Stadt	2022	3.544	68,2	9,5	2,7	95,5	20,5	4,6	318	4,6
14729080	Colditz, Stadt	2011	3.740	63,8	7,3	x	87,7	18,8	4,7	x	x
14729100	Elstertrebnitz	2022	574	82,6	4,2	(1,6)	107,9	22,1	4,9	335	4,9
14729100	Elstertrebnitz	2011	549	87,3	4,9	x	101,4	20,3	5,0	x	x
14729140	Frohbург, Stadt	2022	5.488	74,6	4,6	1,2	100,6	20,9	4,8	346	5,0
14729140	Frohburg, Stadt	2011	5.629	74,1	5,8	x	91,7	18,7	4,9	x	x
14729150	Geithain, Stadt	2022	3.514	62,2	10,4	3,3	87,9	19,7	4,5	296	4,8
14729150	Geithain, Stadt	2011	3.074	64,9	7,2	x	85,7	18,5	4,6	x	x
14729160	Grimma, Stadt	2022	10.959	64,3	8,2	2,3	96,6	20,9	4,6	357	5,2
14729160	Grimma, Stadt	2011	11.149	62,6	7,0	x	89,8	19,3	4,6	x	x
14729170	Groitzsch, Stadt	2022	3.539	61,3	9,3	2,4	89,3	20,8	4,3	342	5,4
14729170	Groitzsch, Stadt	2011	3.475	61,8	8,0	x	83,4	18,7	4,5	x	x
14729190	Großpösna	2022	2.450	81,7	2,0	0,5	111,4	23,0	4,8	477	5,8
14729190	Großpösna	2011	2.240	82,6	4,0	x	106,3	21,0	5,1	x	x
14729220	Kitzscher, Stadt	2022	1.718	75,3	8,3	2,6	91,6	20,9	4,4	326	4,9
14729220	Kitzscher, Stadt	2011	1.721	67,4	6,6	x	81,4	19,8	4,1	x	x
14729245	Lossatal	2022	2.556	81,2	5,7	1,1	104,6	21,1	5,0	358	4,9
14729245	Lossatal	2011	2.575	76,4	5,1	x	95,9	19,2	5,0	x	x
14729250	Machern	2022	3.010	69,2	3,8	1,2	104,9	22,9	4,6	436	5,8
14729250	Machern	2011	2.887	62,3	5,5	x	100,1	21,2	4,7	x	x
14729260	Markkleeberg, Stadt	2022	8.682	51,6	3,4	1,2	102,6	23,9	4,3	504	6,7
14729260	Markkleeberg, Stadt	2011	8.704	45,6	4,8	x	94,6	21,8	4,3	x	x
14729270	Markranstädt, Stadt	2022	6.743	60,0	4,8	1,9	96,1	22,4	4,3	397	6,1
14729270	Markranstädt, Stadt	2011	6.440	56,5	6,8	x	88,7	20,4	4,3	x	x
14729300	Naunhof, Stadt	2022	3.674	64,8	3,7	1,3	101,9	22,1	4,6	428	5,9
14729300	Naunhof, Stadt	2011	3.321	64,2	5,1	x	94,9	20,4	4,7	x	x
14729320	Neukieritzsch	2022	3.096	59,4	9,7	3,8	82,7	19,9	4,2	307	5,3
14729320	Neukieritzsch	2011	3.213	58,8	8,9	x	76,0	18,9	4,0	x	x
14729330	Otterwisch	2022	602	76,4	6,2	(1,5)	112,8	22,6	5,0	386	4,9
14729330	Otterwisch	2011	617	72,5	3,2	x	99,6	19,6	5,1	x	x
14729340	Parthenstein	2022	1.582	84,8	4,0	0,8	111,7	22,7	4,9	416	4,9
14729340	Parthenstein	2011	1.552	80,9	5,1	x	103,0	20,5	5,0	x	x
14729350	Pegau, Stadt	2022	3.030	65,3	8,2	1,8	93,3	21,8	4,3	350	5,6
14729350	Pegau, Stadt	2011	2.908	60,4	6,8	x	83,1	19,0	4,4	x	x
14729360	Regis-Breitingen, Stadt	2022	1.533	63,3	7,0	2,0	91,3	20,1	4,5	296	4,8
14729360	Regis-Breitingen, Stadt	2011	1.649	60,0	6,3	x	81,7	18,3	4,5	x	x
14729370	Rötha, Stadt	2022	2.542	67,3	6,4	1,5	97,2	22,0	4,4	386	5,5
14729370	Rötha, Stadt	2011	2.303	65,3	6,4	x	91,5	20,0	4,6	x	x
14729380	Thallwitz	2022	1.551	80,5	4,4	1,3	105,4	21,6	4,9	340	4,9
14729380	Thallwitz	2011	1.626	75,2	6,8	x	95,2	19,3	4,9	x	x
14729400	Trebsen/Mulde, Stadt	2022	1.657	72,6	5,3	0,9	97,2	20,7	4,7	347	5,0
14729400	Trebsen/Mulde, Stadt	2011	1.703	68,7	4,9	x	86,7	18,7	4,6	x	x
14729410	Wurzen, Stadt	2022	6.322	47,6	10,2	4,5	83,9	20,7	4,0	330	5,1
14729410	Wurzen, Stadt	2011	6.269	45,3	10,3	x	79,3	19,2	4,1	x	x
14729430	Zwenkau, Stadt	2022	4.024	55,4	7,8	2,3	94,2	22,0	4,3	414	5,9
14729430	Zwenkau, Stadt	2011	3.915	60,2	5,9	x	83,9	19,4	4,3	x	x
14730	Nordsachsen	2022	78.488	65,4	6,4	2,2	96,7	21,5	4,5	368	5,4
14730	Nordsachsen	2011	76.850	63,4	7,4	x	90,4	19,7	4,6	x	x
14730010	Arzberg	2022	805	85,7	7,6	(1,0)	100,3	20,4	4,9	274	4,0
14730010	Arzberg	2011	937	74,9	10,4	x	93,4	19,2	4,9	x	x
14730020	Bad Dübén, Stadt	2022	2.828	65,7	7,1	2,7	98,9	22,0	4,5	391	5,5
14730020	Bad Dübén, Stadt	2011	2.708	65,7	7,9	x	93,4	20,0	4,7	x	x
14730030	Beilrode	2022	1.774	78,9	5,2	1,2	103,9	21,3	4,9	332	4,1
14730030	Beilrode	2011	2.036	68,9	8,5	x	94,2	19,7	4,8	x	x
14730045	Belgern-Schildau, Stadt	2022	3.677	75,6	7,9	2,3	99,7	21,1	4,7	311	4,6
14730045	Belgern-Schildau, Stadt	2011	3.673	75,0	6,6	x	93,4	19,4	4,8	x	x
14730050	Cavertitz	2022	1.003	82,1	3,4	1,3	104,2	20,8	5,0	354	4,7
14730050	Cavertitz	2011	1.006	77,5	5,5	x	96,9	19,0	5,1	x	x
14730060	Dahlen, Stadt	2022	2.080	70,9	5,2	1,4	94,8	20,5	4,6	303	4,6
14730060	Dahlen, Stadt	2011	2.095	71,4	6,6	x	88,8	18,5	4,8	x	x
14730070	Delitzsch, Stadt	2022	8.994	55,5	6,9	2,5	88,7	21,2	4,2	369	5,6
14730070	Delitzsch, Stadt	2011	7.908	55,5	6,1	x	86,0	20,0	4,3	x	x
14730080	Doberschütz	2022	1.875	82,1	5,4	1,2	107,6	22,1	4,9	351	4,9
14730080	Doberschütz	2011	1.848	81,3	5,1	x	99,7	20,0	5,0	x	x
14730090	Dommitzsch, Stadt	2022	1.036	78,3	7,6	1,1	103,1	21,2	4,9	314	4,5
14730090	Dommitzsch, Stadt	2011	1.145	71,9	8,6	x	93,2	19,2	4,8	x	x
14730100	Dreiheide	2022	937	81,3	3,4	-	113,9	22,9	5,0	427	5,1
14730100	Dreiheide	2011	854	85,0	4,4	x	105,9	20,5	5,2	x	x
14730110	Eilenburg, Stadt	2022	5.873	45,2	6,2	2,7	84,3	20,8	4,1	349	5,3
14730110	Eilenburg, Stadt	2011	5.581	44,8	9,4	x	79,8	19,3	4,1	x	x
14730120	Elsnig	2022	654	80,2	6,2	1,7	104,1	21,3	4,9	290	4,2
14730120	Elsnig	2011	652	75,2	7,7	x	97,1	19,7	4,9	x	x
14730140	Jesewitz	2022	1.319	82,1	6,7	1,7	112,4	22,6	5,0	376	4,7
14730140	Jesewitz	2011	1.319	77,0	7,6	x	101,3	20,0	5,1	x	x
14730150	Krostitz	2022	1.875	73,3	3,9	1,5	102,5	22,0	4,7	434	5,8
14730150	Krostitz	2011	1.744	68,3	5,2	x	95,5	20,3	4,7	x	x
14730160	Laußig	2022	1.457	86,8	4,7	1,6	106,1	21,5	4,9	362	4,7
14730160	Laußig	2011	1.454	83,8	5,5	x	102,3	19,6	5,2	x	x
14730170	Liebschützberg	2022	1.332	83,4	8,2	2,1	104,6	20,7	5,0	353	4,8
14730170	Liebschützberg	2011	1.413	76,8	6,8	x	96,8	18,9	5,1	x	x
14730180	Löbnitz	2022	1.011	78,8	8,5	3,6	106,0	21,8	4,9	328	5,0
14730180	Löbnitz	2011	933	74,7	6,3	x	96,8	19,6	5,0	x	x
14730190	Mockrehna	2022	2.236	76,3	5,6	0,5	103,3	21,5	4,8	319	5,3
14730190	Mockrehna	2011	2.244	75,7	5,4	x	95,4	19,1	5,0	x	x
14730200	Mügeln, Stadt	2022	2.673	66,3	10,8	5,1	92,1	19,8	4,7	291	4,5
14730200	Mügeln, Stadt	2011	2.798	63,1	8,8	x	87,2	18,8	4,6	x	x
14730210	Naundorf	2022	934	81,0	7,1	2,2	103,6	20,6	5,0	303	4,5
14730210	Naundorf	2011	1.021	77,4	7,7	x	95,0	19,1	5,0	x	x
14730230	Oschatz, Stadt	2022	4.711	57,7	8,3	3,9	91,5	20,9	4,4	335	5,0
14730230	Oschatz, Stadt	2011	5.191	52,8	6,7	x	84,0	19,2	4,4	x	x
14730250	Rackwitz	2022	2.144	66,2	6,3	2,7	98,4	22,3	4,4	427	5,9
14730250	Rackwitz	2011	2.035	64,3	8,4	x	88,0	19,9	4,4	x	x

AGS	Kreisfreie Stadt Gemeinde Landkreis Land	Jahr	Wohnungen absolut	Eigentümer- quote	Leerstands- quote	Marktaktive Leerstands- quote	Wohnfläche je Wohnung	Wohnfläche je Raum	Räume je Wohnung	Nettokaltmiete je Wohnung in €	Nettokaltmiete je m² in €
14730270	Schkeuditz, Stadt	2022	6.628	61,0	5,9	1,8	95,3	22,3	4,3	395	6,0
14730270	Schkeuditz, Stadt	2011	6.241	58,8	8,8	x	89,1	20,3	4,4	x	x
14730280	Schönwölkau	2022	1.239	74,9	6,7	1,9	101,3	21,9	4,6	358	4,9
14730280	Schönwölkau	2011	1.105	72,7	8,2	x	95,2	19,7	4,8	x	x
14730300	Taucha, Stadt	2022	6.534	54,6	4,5	1,8	95,7	22,5	4,3	452	6,5
14730300	Taucha, Stadt	2011	5.740	52,8	6,7	x	89,7	20,8	4,3	x	x
14730310	Torgau, Stadt	2022	5.977	55,0	7,4	2,6	93,6	22,0	4,3	349	4,9
14730310	Torgau, Stadt	2011	6.106	53,9	7,9	x	87,8	20,3	4,3	x	x
14730320	Trossin	2022	619	90,5	6,6	(0,5)	105,0	20,3	5,2	315	4,4
14730320	Trossin	2011	715	82,1	9,6	x	97,0	19,1	5,1	x	x
14730330	Wernsdorf	2022	2.389	72,3	3,4	0,8	99,3	20,7	4,8	340	4,7
14730330	Wernsdorf	2011	2.443	72,5	6,9	x	92,0	18,7	4,9	x	x
14730340	Wiedemar	2022	2.551	73,4	6,2	2,3	104,3	21,8	4,8	342	5,0
14730340	Wiedemar	2011	2.467	69,5	7,9	x	94,8	19,8	4,8	x	x
14730360	Zschepplin	2022	1.316	76,0	6,0	1,9	103,6	21,5	4,8	359	4,9
14730360	Zschepplin	2011	1.430	69,1	7,1	x	92,6	19,6	4,7	x	x
14	Freistaat Sachsen	2022	1.480.145	52,0	7,5	2,7	89,4	21,3	4,2	405	5,9
14	Freistaat Sachsen	2011	1.470.619	49,6	7,9	x	83,1	19,7	4,2	x	x

[Zeichenerklärung](#)

21. Ausgewählte Kennzahlen zu Wohnungen in Wohngebäuden im Eigentum von Wohnungsunternehmen am 15. Mai 2022 und 9. Mai 2011 nach Gemeinden

AGS	Kreisfreie Stadt Gemeinde Landkreis Land	Jahr	Wohnungen absolut	Eigentümer- quote	Leerstands- quote	Markttaktive Leerstands- quote	Wohnfläche je Wohnung	Wohnfläche je Raum	Räume je Wohnung	Nettokaltmiete je Wohnung in €	Nettokaltmiete je m² in €
14511000	Chemnitz, Stadt	2022	71.206	-	12,4	10,3	60,3	18,5	3,2	315	5,2
14511000	Chemnitz, Stadt	2011	67.771	-	18,4	x	57,6	17,9	3,2	x	x
14612000	Dresden, Stadt	2022	133.386	-	3,5	2,9	58,9	19,0	3,1	378	6,5
14612000	Dresden, Stadt	2011	116.283	-	6,1	x	58,6	17,1	3,4	x	x
14713000	Leipzig, Stadt	2022	138.030	-	5,3	2,1	60,6	19,1	3,2	359	6,0
14713000	Leipzig, Stadt	2011	122.391	-	13,4	x	59,6	17,2	3,5	x	x
14521	Erzgebirgskreis	2022	44.408	-	18,0	12,3	57,9	18,2	3,2	269	4,6
14521	Erzgebirgskreis	2011	47.014	-	13,3	x	56,7	16,5	3,4	x	x
14521010	Amtsberg	2022	8	-	(30,0)	(30,0)	70,7	21,2	3,3	414	5,9
14521010	Amtsberg	2011	96	-	14,6	x	62,3	17,8	3,5	x	x
14521020	Annaberg-Buchholz, Stadt	2022	3.670	-	21,1	18,4	57,0	16,6	3,4	272	4,7
14521020	Annaberg-Buchholz, Stadt	2011	4.086	-	13,3	x	56,6	16,0	3,5	x	x
14521035	Aue-Bad Schlema, Stadt	2022	5.021	-	24,0	14,6	58,1	19,7	3,0	246	4,2
14521035	Aue-Bad Schlema, Stadt	2011	5.202	-	13,0	x	57,7	16,4	3,5	x	x
14521040	Auerbach	2022	244	-	30,3	12,7	62,8	18,8	3,3	258	4,1
14521040	Auerbach	2011	267	-	10,1	x	60,3	19,1	3,2	x	x
14521060	Bärenstein	2022	82	-	(3,7)	-	66,1	18,9	3,5	288	4,4
14521060	Bärenstein	2011	61	-	36,1	x	63,8	16,6	3,9	x	x
14521080	Bockau	2022	10	-	-	-	57,9	19,0	3,0	257	4,0
14521080	Bockau	2011	17	-	-	x	61,2	25,1	2,5	x	x
14521090	Börnichen/Erzgeb.	2022	17	-	-	-	62,1	16,3	3,8	279	4,5
14521090	Börnichen/Erzgeb.	2011	10	-	-	x	58,9	22,2	2,6	x	x
14521110	Breitenbrunn/Erzgeb.	2022	403	-	29,5	11,7	60,0	16,8	3,6	275	4,5
14521110	Breitenbrunn/Erzgeb.	2011	534	-	24,3	x	57,0	16,1	3,5	x	x
14521120	Burkhardtsdorf	2022	116	-	(7,8)	(7,8)	56,8	18,2	3,1	295	5,1
14521120	Burkhardtsdorf	2011	287	-	15,3	x	60,4	17,0	3,6	x	x
14521130	Crottendorf	2022	125	-	8,8	(7,2)	58,8	16,8	3,5	281	4,8
14521130	Crottendorf	2011	105	-	(3,8)	x	55,2	15,2	3,6	x	x
14521140	Deutschneudorf	2022	55	-	34,5	34,5	56,9	18,5	3,1	226	3,8
14521140	Deutschneudorf	2011	64	-	(14,1)	x	56,3	16,5	3,4	x	x
14521150	Drebach	2022	265	-	20,0	(3,4)	59,1	15,5	3,8	278	4,7
14521150	Drebach	2011	396	-	14,6	x	57,3	16,3	3,5	x	x
14521160	Ehrenfriedersdorf, Stadt	2022	796	-	15,6	4,3	56,7	20,5	2,8	257	4,5
14521160	Ehrenfriedersdorf, Stadt	2011	834	-	7,7	x	55,0	15,4	3,6	x	x
14521170	Eibenstock, Stadt	2022	511	-	15,7	9,4	60,6	17,0	3,6	287	4,7
14521170	Eibenstock, Stadt	2011	535	-	11,8	x	59,3	21,4	2,8	x	x
14521180	Elterlein, Stadt	2022	109	-	11,0	(6,4)	58,9	16,3	3,6	287	4,9
14521180	Elterlein, Stadt	2011	68	-	(8,8)	x	58,4	15,2	3,9	x	x
14521200	Gelenau/Erzgeb.	2022	604	-	11,3	11,3	57,9	15,7	3,7	282	4,8
14521200	Gelenau/Erzgeb.	2011	724	-	10,9	x	55,8	16,3	3,4	x	x
14521210	Geyer, Stadt	2022	204	-	8,3	(3,4)	59,9	15,8	3,8	305	5,1
14521210	Geyer, Stadt	2011	254	-	5,1	x	60,0	16,1	3,7	x	x
14521220	Gornau/Erzgeb.	2022	134	-	12,7	12,7	61,5	15,5	3,9	270	4,4
14521220	Gornau/Erzgeb.	2011	112	-	(8,0)	x	60,6	15,2	4,0	x	x
14521230	Gornsdorf	2022	102	-	(3,9)	(3,9)	58,9	19,2	3,1	310	5,4
14521230	Gornsdorf	2011	67	-	(6,0)	x	57,4	17,5	3,3	x	x
14521240	Großolbersdorf	2022	180	-	(3,3)	-	59,8	16,2	3,7	262	4,4
14521240	Großolbersdorf	2011	180	-	(2,2)	x	59,7	15,4	3,9	x	x
14521250	Großrückerswalde	2022	270	-	18,1	4,1	61,1	16,9	3,6	283	4,5
14521250	Großrückerswalde	2011	240	-	16,7	x	59,3	16,5	3,6	x	x
14521260	Grünhain-Beierfeld, Stadt	2022	444	-	6,5	(1,8)	56,9	16,0	3,6	277	4,9
14521260	Grünhain-Beierfeld, Stadt	2011	297	-	4,4	x	57,3	16,4	3,5	x	x
14521270	Grünhainichen	2022	192	-	10,4	7,8	59,7	15,8	3,8	287	4,9
14521270	Grünhainichen	2011	243	-	18,9	x	60,3	15,8	3,8	x	x
14521280	Heidersdorf	2022	63	-	(14,3)	(14,3)	61,3	17,3	3,5	238	4,0
14521280	Heidersdorf	2011	68	-	(8,8)	x	59,4	17,0	3,5	x	x
14521290	Hohndorf	2022	164	-	10,4	(3,0)	62,2	21,9	2,8	319	5,1
14521290	Hohndorf	2011	169	-	7,7	x	61,6	19,5	3,2	x	x
14521310	Jahnsdorf/Erzgeb.	2022	194	-	7,2	(4,6)	57,5	15,9	3,6	273	4,8
14521310	Jahnsdorf/Erzgeb.	2011	187	-	9,1	x	56,8	15,9	3,6	x	x
14521320	Johanngeorgenstadt, Stadt	2022	814	-	44,3	30,0	57,1	16,8	3,4	243	4,3
14521320	Johanngeorgenstadt, Stadt	2011	1.109	-	28,2	x	55,6	16,0	3,5	x	x
14521330	Jöhstadt, Stadt	2022	21	-	81,8	(19,0)	47,7	14,7	3,2	154	(3,2)
14521330	Jöhstadt, Stadt	2011	35	-	37,5	x	66,4	17,4	3,8	x	x
14521340	Königswalde	2022	-	-	-	-	-	-	-	-	-
14521340	Königswalde	2011	3	-	-	x	102,7	18,1	5,7	x	x
14521355	Lauter-Bernsbach, Stadt	2022	601	-	11,3	3,2	54,6	15,9	3,4	255	4,6
14521355	Lauter-Bernsbach, Stadt	2011	623	-	5,6	x	55,0	15,6	3,5	x	x
14521370	Lößnitz, Stadt	2022	2.305	-	26,4	18,9	56,3	21,9	2,6	221	3,9
14521370	Lößnitz, Stadt	2011	1.712	-	17,8	x	55,0	15,5	3,5	x	x
14521380	Lugau/Erzgeb., Stadt	2022	1.586	-	25,3	6,0	59,4	18,7	3,2	304	5,0
14521380	Lugau/Erzgeb., Stadt	2011	1.529	-	13,9	x	59,2	18,8	3,1	x	x
14521390	Marienberg, Stadt	2022	2.750	-	12,8	7,5	59,2	18,5	3,2	273	4,6
14521390	Marienberg, Stadt	2011	2.750	-	11,5	x	57,6	16,3	3,5	x	x
14521400	Mildenau	2022	17	-	-	-	65,1	17,9	3,7	299	4,5
14521400	Mildenau	2011	49	-	-	x	63,2	17,9	3,5	x	x
14521410	Neukirchen/Erzgeb.	2022	333	-	13,2	6,6	59,4	17,7	3,4	300	4,9
14521410	Neukirchen/Erzgeb.	2011	555	-	16,8	x	53,3	17,2	3,1	x	x
14521420	Niederdorf	2022	103	-	(8,7)	-	70,9	19,6	3,6	379	5,1
14521420	Niederdorf	2011	80	-	(7,5)	x	64,5	17,6	3,7	x	x
14521430	Niederwürschnitz	2022	232	-	(2,6)	(1,3)	58,5	20,2	2,9	321	5,5
14521430	Niederwürschnitz	2011	249	-	8,4	x	57,6	19,9	2,9	x	x
14521440	Oberwiesenthal, Kurort, Stadt	2022	44	-	(18,2)	(6,8)	62,2	16,0	3,9	305	5,0
14521440	Oberwiesenthal, Kurort, Stadt	2011	145	-	46,2	x	58,5	15,8	3,7	x	x
14521450	Oelsnitz/Erzgeb., Stadt	2022	1.128	-	15,0	10,4	61,0	19,5	3,1	322	5,2
14521450	Oelsnitz/Erzgeb., Stadt	2011	1.354	-	23,1	x	58,5	22,7	2,6	x	x
14521460	Olbernhau, Stadt	2022	1.761	-	23,6	21,3	58,1	17,1	3,4	277	4,8
14521460	Olbernhau, Stadt	2011	1.798	-	18,7	x	57,4	16,4	3,5	x	x
14521495	Pockau-Lengefeld, Stadt	2022	584	-	6,5	4,6	58,7	18,2	3,2	273	4,7

AGS	Kreisfreie Stadt Gemeinde Landkreis Land	Jahr	Wohnungen absolut	Eigentümer- quote	Leerstands- quote	Marktaktive Leerstands- quote	Wohnfläche je Wohnung	Wohnfläche je Raum	Räume je Wohnung	Nettokaltmiete je Wohnung in €	Nettokaltmiete je m² in €
14521495	Pockau-Lengefeld, Stadt	2011	666	-	8,4	x	56,5	17,4	3,3	x	x
14521500	Raschau-Markersbach	2022	910	-	8,9	8,6	61,7	17,2	3,6	304	4,9
14521500	Raschau-Markersbach	2011	914	-	7,8	x	57,9	16,3	3,6	x	x
14521510	Scheibenberg, Stadt	2022	122	-	31,1	-	57,7	16,5	3,5	255	4,3
14521510	Scheibenberg, Stadt	2011	100	-	20,0	x	59,2	17,6	3,4	x	x
14521520	Schlettau, Stadt	2022	122	-	9,8	(2,5)	54,3	15,2	3,6	235	4,4
14521520	Schlettau, Stadt	2011	103	-	(5,8)	x	53,6	14,3	3,7	x	x
14521530	Schneeberg, Stadt	2022	3.780	-	17,6	12,0	56,9	18,6	3,1	267	4,7
14521530	Schneeberg, Stadt	2011	3.872	-	18,9	x	56,2	15,6	3,6	x	x
14521540	Schönheide	2022	382	-	14,7	11,8	54,9	16,6	3,3	257	4,7
14521540	Schönheide	2011	374	-	8,3	x	52,7	16,0	3,3	x	x
14521550	Schwarzenberg/Erzgeb., Stadt	2022	2.808	-	14,7	11,9	57,1	20,4	2,8	271	4,7
14521550	Schwarzenberg/Erzgeb., Stadt	2011	4.304	-	12,7	x	54,7	15,9	3,4	x	x
14521560	Sehmatal	2022	277	-	17,3	9,7	55,6	15,9	3,5	244	4,3
14521560	Sehmatal	2011	511	-	3,5	x	54,7	15,5	3,5	x	x
14521570	Seiffen/Erzgeb., Kurort	2022	162	-	22,2	14,8	55,3	15,5	3,6	246	4,6
14521570	Seiffen/Erzgeb., Kurort	2011	154	-	8,4	x	54,5	15,3	3,6	x	x
14521590	Stollberg/Erzgeb., Stadt	2022	2.490	-	15,6	11,5	58,0	18,0	3,2	288	4,9
14521590	Stollberg/Erzgeb., Stadt	2011	2.635	-	12,3	x	56,0	16,4	3,4	x	x
14521600	Stützengrün	2022	34	-	41,2	(26,5)	57,4	17,3	3,3	224	4,1
14521600	Stützengrün	2011	-	-	-	x	-	-	-	x	x
14521610	Tannenberg	2022	4	-	-	-	75,4	19,7	3,7	317	(3,3)
14521610	Tannenberg	2011	32	-	31,3	x	68,0	18,9	3,6	x	x
14521620	Thalheim/Erzgeb., Stadt	2022	1.393	-	24,6	17,1	59,9	17,3	3,5	278	4,4
14521620	Thalheim/Erzgeb., Stadt	2011	1.374	-	10,1	x	59,7	17,0	3,5	x	x
14521630	Thermalbad Wiesenbad	2022	22	-	-	-	59,1	15,9	3,7	247	4,3
14521630	Thermalbad Wiesenbad	2011	27	-	57,1	x	56,4	16,5	3,4	x	x
14521640	Thum, Stadt	2022	252	-	17,1	4,0	56,3	21,1	2,7	294	5,2
14521640	Thum, Stadt	2011	18	-	(16,7)	x	61,2	20,6	3,0	x	x
14521670	Wolkenstein, Stadt	2022	138	-	9,4	8,0	60,4	15,8	3,8	274	4,5
14521670	Wolkenstein, Stadt	2011	176	-	9,7	x	57,1	17,0	3,4	x	x
14521690	Zschopau, Stadt, Motorradstadt	2022	2.857	-	17,5	16,3	57,0	17,5	3,3	267	4,6
14521690	Zschopau, Stadt, Motorradstadt	2011	2.716	-	10,9	x	54,3	15,8	3,4	x	x
14521700	Zschorlau	2022	273	-	(2,9)	(2,6)	56,9	17,3	3,3	257	4,5
14521700	Zschorlau	2011	287	-	3,8	x	56,8	16,8	3,4	x	x
14521710	Zwönitz, Stadt	2022	2.116	-	6,2	6,1	56,2	19,0	3,0	234	4,2
14521710	Zwönitz, Stadt	2011	1.658	-	1,4	x	56,4	17,8	3,2	x	x
14522	Mittelsachsen	2022	42.862	-	15,1	9,3	57,6	17,3	3,3	294	5,1
14522	Mittelsachsen	2011	43.663	-	14,4	x	56,1	16,2	3,5	x	x
14522010	Altmittweida	2022	14	-	(27,3)	(27,3)	71,5	18,4	3,8	402	5,0
14522010	Altmittweida	2011	22	-	(13,6)	x	56,4	22,0	2,6	x	x
14522020	Augustusburg, Stadt	2022	288	-	14,9	6,3	59,8	17,0	3,5	314	5,3
14522020	Augustusburg, Stadt	2011	358	-	23,5	x	57,5	16,1	3,6	x	x
14522035	Bobritzsch-Hilbersdorf	2022	212	-	11,3	5,2	58,9	16,7	3,5	303	5,1
14522035	Bobritzsch-Hilbersdorf	2011	224	-	13,4	x	58,8	16,1	3,7	x	x
14522050	Brand-Erbisdorf, Stadt	2022	2.412	-	18,3	12,9	56,1	15,8	3,6	274	4,8
14522050	Brand-Erbisdorf, Stadt	2011	2.610	-	15,4	x	55,1	15,4	3,6	x	x
14522060	Burgstädt, Stadt	2022	1.300	-	12,7	11,2	58,2	16,4	3,6	296	5,0
14522060	Burgstädt, Stadt	2011	1.391	-	12,9	x	57,5	16,4	3,5	x	x
14522070	Claußnitz	2022	118	-	19,5	11,9	61,9	22,7	2,7	283	4,5
14522070	Claußnitz	2011	60	-	(13,3)	x	60,3	16,0	3,8	x	x
14522080	Döbeln, Stadt	2022	5.621	-	17,3	9,4	57,4	17,5	3,3	292	5,0
14522080	Döbeln, Stadt	2011	5.168	-	16,4	x	54,9	16,1	3,4	x	x
14522090	Dorfchemnitz	2022	25	-	(12,0)	-	61,8	19,0	3,2	293	4,7
14522090	Dorfchemnitz	2011	46	-	(8,7)	x	56,4	19,3	2,9	x	x
14522110	Eppendorf	2022	279	-	8,2	7,2	57,9	16,2	3,6	270	4,7
14522110	Eppendorf	2011	330	-	4,2	x	58,6	16,7	3,5	x	x
14522120	Erlau	2022	41	-	-	-	59,4	20,2	3,0	290	4,9
14522120	Erlau	2011	46	-	-	x	63,4	17,1	3,7	x	x
14522140	Flöha, Stadt	2022	2.931	-	12,8	12,1	57,5	16,1	3,6	288	5,0
14522140	Flöha, Stadt	2011	3.037	-	13,0	x	54,4	15,5	3,5	x	x
14522150	Frankenberg/Sa., Stadt, Garnisonsstadt	2022	2.649	-	26,6	19,9	58,1	15,9	3,7	275	4,7
14522150	Frankenberg/Sa., Stadt, Garnisonsstadt	2011	2.968	-	17,6	x	56,4	18,7	3,0	x	x
14522170	Frauenstein, Stadt	2022	92	-	21,7	(7,6)	58,6	16,4	3,6	262	4,4
14522170	Frauenstein, Stadt	2011	128	-	14,8	x	57,8	21,2	2,7	x	x
14522180	Freiberg, Stadt, Universitätsstadt	2022	11.878	-	8,3	6,4	57,0	17,5	3,2	313	5,5
14522180	Freiberg, Stadt, Universitätsstadt	2011	9.895	-	9,4	x	55,7	15,4	3,6	x	x
14522190	Geringswalde, Stadt	2022	178	-	16,3	6,2	59,3	15,8	3,7	255	4,4
14522190	Geringswalde, Stadt	2011	362	-	9,4	x	57,5	16,0	3,6	x	x
14522200	Großhartmannsdorf	2022	14	-	-	-	62,0	18,1	3,4	361	5,6
14522200	Großhartmannsdorf	2011	58	-	(13,8)	x	61,8	18,8	3,3	x	x
14522210	Großschirma, Stadt	2022	21	-	(14,3)	(14,3)	62,0	20,2	3,0	313	5,1
14522210	Großschirma, Stadt	2011	61	-	(9,8)	x	63,6	18,6	3,4	x	x
14522220	Großweitzschen	2022	206	-	63,1	8,3	55,0	15,4	3,6	232	3,9
14522220	Großweitzschen	2011	118	-	27,1	x	54,5	20,6	2,6	x	x
14522230	Hainichen, Stadt	2022	760	-	11,7	9,7	56,0	20,6	2,7	247	4,3
14522230	Hainichen, Stadt	2011	1.491	-	24,1	x	54,6	18,8	2,9	x	x
14522240	Halsbrücke	2022	218	-	8,7	7,3	63,2	19,8	3,2	327	5,2
14522240	Halsbrücke	2011	226	-	8,4	x	59,8	16,2	3,7	x	x
14522250	Hartha, Stadt	2022	1.375	-	32,2	4,9	58,2	15,9	3,7	281	4,8
14522250	Hartha, Stadt	2011	1.444	-	28,8	x	56,3	17,4	3,2	x	x
14522260	Hartmannsdorf	2022	477	-	6,9	4,2	65,6	17,5	3,7	360	5,4
14522260	Hartmannsdorf	2011	338	-	6,2	x	55,4	15,8	3,5	x	x
14522275	Jahnatal	2022	209	-	21,1	12,0	64,0	17,5	3,7	291	4,5
14522275	Jahnatal	2011	193	-	26,9	x	65,1	17,1	3,8	x	x
14522280	Königsfeld	2022	14	-	-	-	68,1	20,7	3,3	310	4,2
14522280	Königsfeld	2011	9	-	-	x	66,2	17,8	3,6	x	x
14522290	Königshain-Wiederau	2022	39	-	(12,8)	-	58,3	16,7	3,5	255	4,2
14522290	Königshain-Wiederau	2011	57	-	17,5	x	57,8	16,7	3,4	x	x
14522300	Kriebstein	2022	199	-	25,6	9,5	57,6	16,3	3,5	248	4,3
14522300	Kriebstein	2011	229	-	16,6	x	56,7	16,3	3,5	x	x
14522310	Leisnig, Stadt	2022	886	-	9,4	5,1	58,8	16,7	3,5	274	4,7
14522310	Leisnig, Stadt	2011	967	-	13,4	x	57,5	16,0	3,6	x	x
14522320	Leubsdorf	2022	167	-	16,8	14,4	59,0	17,3	3,4	303	5,1

AGS	Kreisfreie Stadt Gemeinde Landkreis Land	Jahr	Wohnungen absolut	Eigentümer- quote	Leerstands- quote	Marktaktive Leerstands- quote	Wohnfläche je Wohnung	Wohnfläche je Raum	Räume je Wohnung	Nettokaltmiete je Wohnung in €	Nettokaltmiete je m² in €
14522320	Leubsdorf	2011	139	-	12,9	x	59,4	16,8	3,6	x	x
14522330	Lichtenau	2022	101	-	25,7	(6,9)	60,0	17,3	3,5	295	4,8
14522330	Lichtenau	2011	104	-	20,2	x	60,1	16,6	3,6	x	x
14522340	Lichtenberg/Erzgeb.	2022	54	-	-	-	58,4	21,6	2,7	310	5,4
14522340	Lichtenberg/Erzgeb.	2011	16	-	(18,8)	x	66,3	20,9	3,2	x	x
14522350	Lunzenau, Stadt	2022	374	-	21,7	14,7	55,0	19,8	2,8	260	4,6
14522350	Lunzenau, Stadt	2011	510	-	16,5	x	55,3	15,9	3,5	x	x
14522360	Mittweida, Stadt, Hochschulstadt	2022	3.074	-	13,8	7,7	56,2	18,9	3,0	310	5,6
14522360	Mittweida, Stadt, Hochschulstadt	2011	3.130	-	10,4	x	55,3	15,3	3,6	x	x
14522380	Mühlau	2022	54	-	(14,8)	(14,8)	56,0	16,5	3,4	266	4,7
14522380	Mühlau	2011	66	-	(4,5)	x	56,9	15,4	3,7	x	x
14522390	Mulda/Sa.	2022	199	-	(3,0)	(3,0)	59,7	20,1	3,0	281	4,7
14522390	Mulda/Sa.	2011	156	-	(1,9)	x	61,5	19,6	3,1	x	x
14522400	Neuhausen/Erzgeb.	2022	235	-	28,1	22,1	58,8	19,1	3,1	253	4,2
14522400	Neuhausen/Erzgeb.	2011	251	-	25,9	x	58,5	16,5	3,5	x	x
14522420	Niederwiesa	2022	242	-	4,5	4,5	60,8	16,7	3,7	298	4,9
14522420	Niederwiesa	2011	252	-	8,7	x	56,8	15,4	3,7	x	x
14522430	Oberschöna	2022	119	-	8,4	(3,4)	58,4	15,2	3,8	239	4,1
14522430	Oberschöna	2011	133	-	8,3	x	58,3	15,0	3,9	x	x
14522440	Oederan, Stadt	2022	1.014	-	23,1	4,2	57,4	17,9	3,2	285	4,9
14522440	Oederan, Stadt	2011	1.284	-	20,9	x	57,4	16,8	3,4	x	x
14522460	Penig, Stadt	2022	546	-	15,8	11,2	59,1	22,5	2,6	309	5,2
14522460	Penig, Stadt	2011	1.486	-	13,0	x	57,5	19,3	3,0	x	x
14522470	Rechenberg-Bienenmühle	2022	24	-	-	-	57,8	14,8	3,9	249	4,2
14522470	Rechenberg-Bienenmühle	2011	100	-	25,0	x	59,6	16,2	3,7	x	x
14522480	Reinsberg	2022	29	-	-	-	69,5	20,7	3,4	338	4,9
14522480	Reinsberg	2011	37	-	29,7	x	64,9	19,0	3,4	x	x
14522490	Rochlitz, Stadt, Stadt des Roten Porphy	2022	1.291	-	13,9	13,9	57,3	17,4	3,3	271	4,7
14522490	Rochlitz, Stadt, Stadt des Roten Porphy	2011	1.415	-	12,9	x	56,4	15,1	3,7	x	x
14522500	Rossau	2022	38	-	-	(7,9)	54,8	15,5	3,5	248	4,6
14522500	Rossau	2011	224	-	34,4	x	53,4	20,5	2,6	x	x
14522510	Roßwein, Stadt	2022	960	-	22,4	14,2	57,4	16,4	3,5	250	4,3
14522510	Roßwein, Stadt	2011	731	-	14,2	x	57,0	18,6	3,1	x	x
14522520	Sayda, Stadt	2022	53	-	18,9	(5,7)	61,4	16,3	3,8	264	4,3
14522520	Sayda, Stadt	2011	46	-	(19,6)	x	59,2	18,9	3,1	x	x
14522530	Seelitz	2022	31	-	-	-	60,7	20,3	3,0	278	4,5
14522530	Seelitz	2011	24	-	(12,5)	x	60,3	15,4	3,9	x	x
14522540	Striegistal	2022	132	-	(3,8)	(2,3)	60,5	16,4	3,7	224	3,8
14522540	Striegistal	2011	189	-	18,5	x	57,9	15,5	3,7	x	x
14522550	Taura	2022	81	-	18,5	17,3	56,9	18,5	3,1	278	4,8
14522550	Taura	2011	81	-	(6,2)	x	55,1	18,2	3,0	x	x
14522570	Waldheim, Stadt	2022	1.248	-	21,6	5,0	58,8	17,5	3,4	269	4,5
14522570	Waldheim, Stadt	2011	1.159	-	20,0	x	57,8	15,9	3,6	x	x
14522580	Wechselburg	2022	115	-	21,7	21,7	62,4	21,9	2,9	318	5,0
14522580	Wechselburg	2011	125	-	23,2	x	63,9	16,5	3,9	x	x
14522590	Weißenborn/Erzgeb.	2022	200	-	26,0	26,0	62,5	18,0	3,5	281	5,1
14522590	Weißenborn/Erzgeb.	2011	158	-	(3,2)	x	55,5	14,5	3,8	x	x
14522600	Zettlitz	2022	24	-	(41,7)	(16,7)	57,2	14,8	3,8	253	4,3
14522600	Zettlitz	2011	-	-	-	x	-	-	-	x	x
14523	Vogtlandkreis	2022	33.686	-	14,7	8,7	58,8	18,6	3,2	259	4,4
14523	Vogtlandkreis	2011	34.329	-	14,8	x	57,0	17,8	3,2	x	x
14523010	Adorf/Vogtl., Stadt	2022	858	-	14,8	2,0	59,0	18,2	3,2	276	4,7
14523010	Adorf/Vogtl., Stadt	2011	1.014	-	17,8	x	56,8	16,2	3,5	x	x
14523020	Auerbach/Vogtl., Stadt	2022	3.708	-	17,6	11,9	63,8	20,8	3,1	264	4,2
14523020	Auerbach/Vogtl., Stadt	2011	3.542	-	9,3	x	61,5	19,9	3,1	x	x
14523030	Bad Brambach	2022	141	-	14,2	(2,1)	59,4	20,1	3,0	216	3,7
14523030	Bad Brambach	2011	155	-	12,3	x	58,9	15,2	3,9	x	x
14523040	Bad Elster, Stadt	2022	837	-	22,5	6,6	52,5	17,5	3,0	262	5,0
14523040	Bad Elster, Stadt	2011	865	-	16,1	x	52,3	15,7	3,3	x	x
14523050	Bergen	2022	-	-	-	-	-	-	-	-	-
14523050	Bergen	2011	-	-	-	x	-	-	-	x	x
14523060	Bösenbrunn	2022	-	-	-	-	-	-	-	-	-
14523060	Bösenbrunn	2011	9	-	(36,4)	x	48,9	14,9	3,3	x	x
14523080	Eichigt	2022	7	-	-	-	62,7	1,0	(3,5)	252	4,0
14523080	Eichigt	2011	20	-	-	x	56,4	14,3	4,0	x	x
14523090	Ellefeld	2022	243	-	24,7	12,3	48,3	20,1	2,4	203	4,1
14523090	Ellefeld	2011	199	-	19,6	x	47,1	20,7	2,3	x	x
14523100	Elsterberg, Stadt	2022	390	-	12,6	5,6	58,5	15,7	3,7	238	4,1
14523100	Elsterberg, Stadt	2011	375	-	15,2	x	58,6	15,7	3,7	x	x
14523120	Falkenstein/Vogtl., Stadt	2022	528	-	21,2	8,0	60,7	19,6	3,1	277	4,6
14523120	Falkenstein/Vogtl., Stadt	2011	585	-	18,3	x	59,7	16,5	3,6	x	x
14523130	Grünbach	2022	12	-	(25,0)	-	66,5	18,3	3,6	273	4,1
14523130	Grünbach	2011	-	-	-	x	-	-	-	x	x
14523150	Heinsdorfergrund	2022	25	-	-	-	67,9	17,8	3,8	286	4,3
14523150	Heinsdorfergrund	2011	44	-	(11,4)	x	50,6	23,7	2,1	x	x
14523160	Klingenthal, Stadt	2022	1.156	-	22,0	4,0	60,6	17,4	3,5	243	4,1
14523160	Klingenthal, Stadt	2011	1.534	-	25,3	x	58,1	15,7	3,7	x	x
14523170	Lengsfeld, Stadt	2022	351	-	11,7	7,1	59,1	15,8	3,7	283	4,7
14523170	Lengsfeld, Stadt	2011	336	-	9,2	x	58,6	15,9	3,7	x	x
14523190	Limbach	2022	-	-	-	-	-	-	-	-	-
14523190	Limbach	2011	-	-	-	x	-	-	-	x	x
14523200	Markneukirchen, Stadt	2022	533	-	10,9	9,6	60,7	18,0	3,4	257	4,3
14523200	Markneukirchen, Stadt	2011	548	-	13,6	x	59,9	16,7	3,6	x	x
14523230	Mühlental	2022	-	-	-	-	-	-	-	-	-
14523230	Mühlental	2011	-	-	-	x	-	-	-	x	x
14523245	Muldenhammer	2022	164	-	9,8	9,8	54,6	15,6	3,5	242	4,5
14523245	Muldenhammer	2011	228	-	13,6	x	56,0	15,6	3,6	x	x
14523260	Netzschkau, Stadt	2022	163	-	9,2	(3,7)	65,3	15,9	4,1	295	4,4
14523260	Netzschkau, Stadt	2011	275	-	18,9	x	58,1	16,1	3,6	x	x
14523270	Neuensalz	2022	-	-	-	-	-	-	-	-	-
14523270	Neuensalz	2011	34	-	(11,8)	x	74,5	20,3	3,6	x	x
14523280	Neumark	2022	83	-	(7,2)	-	57,6	20,6	2,8	357	6,2
14523280	Neumark	2011	97	-	18,6	x	57,8	16,4	3,5	x	x
14523290	Neustadt/Vogtl.	2022	46	-	21,7	-	59,2	14,9	4,0	241	4,1

AGS	Kreisfreie Stadt Gemeinde Landkreis Land	Jahr	Wohnungen absolut	Eigentümer- quote	Leerstands- quote	Marktaktive Leerstands- quote	Wohnfläche je Wohnung	Wohnfläche je Raum	Räume je Wohnung	Nettokaltmiete je Wohnung in €	Nettokaltmiete je m² in €
14523290	Neustadt/Vogtl.	2011	49	-	20,4	x	62,3	16,0	3,9	x	x
14523300	Oelsnitz/Vogtl., Stadt	2022	1.635	-	11,1	3,7	55,6	19,4	2,9	241	4,3
14523300	Oelsnitz/Vogtl., Stadt	2011	1.682	-	11,5	x	54,5	15,8	3,4	x	x
14523310	Pausa-Mühltroff, Stadt	2022	57	-	31,6	26,3	59,7	19,5	3,1	255	4,2
14523310	Pausa-Mühltroff, Stadt	2011	300	-	13,3	x	58,1	15,4	3,8	x	x
14523320	Plauen, Stadt	2022	15.212	-	12,7	7,4	58,4	19,2	3,0	259	4,4
14523320	Plauen, Stadt	2011	14.407	-	14,4	x	56,0	19,4	2,9	x	x
14523330	Pöhl	2022	58	-	20,7	(10,3)	57,3	19,2	3,0	243	4,2
14523330	Pöhl	2011	78	-	21,8	x	57,1	15,6	3,6	x	x
14523340	Reichenbach im Vogtland, Stadt	2022	5.037	-	15,5	15,0	57,9	16,7	3,5	259	4,5
14523340	Reichenbach im Vogtland, Stadt	2011	5.011	-	15,8	x	56,4	15,9	3,6	x	x
14523360	Rodewisch, Stadt	2022	762	-	19,6	3,5	60,6	16,5	3,7	259	4,3
14523360	Rodewisch, Stadt	2011	897	-	18,3	x	59,4	16,1	3,7	x	x
14523365	Rosenbach/Vogtl.	2022	236	-	21,2	18,6	58,3	15,9	3,7	271	4,6
14523365	Rosenbach/Vogtl.	2011	237	-	26,2	x	59,1	16,6	3,6	x	x
14523370	Schöneck/Vogtl., Stadt	2022	148	-	(2,0)	(2,0)	61,8	15,5	4,0	243	4,0
14523370	Schöneck/Vogtl., Stadt	2011	393	-	20,4	x	50,8	16,2	3,1	x	x
14523380	Steinberg	2022	121	-	8,3	(5,0)	59,0	18,5	3,2	247	4,1
14523380	Steinberg	2011	133	-	(5,3)	x	59,4	18,7	3,2	x	x
14523410	Theuma	2022	-	-	-	-	-	-	-	-	-
14523410	Theuma	2011	-	-	-	x	-	-	-	x	x
14523420	Tirpersdorf	2022	-	-	-	-	-	-	-	-	-
14523420	Tirpersdorf	2011	3	-	-	x	162,1	1,0	(7,0)	x	x
14523430	Treuen, Stadt	2022	577	-	13,9	8,8	58,4	21,2	2,8	274	4,6
14523430	Treuen, Stadt	2011	588	-	8,5	x	62,7	18,0	3,5	x	x
14523440	Triebel/Vogtl.	2022	80	-	(6,3)	(3,8)	61,9	16,7	3,7	231	3,8
14523440	Triebel/Vogtl.	2011	80	-	-	x	58,9	15,5	3,8	x	x
14523450	Weischlitz	2022	506	-	21,7	12,5	57,5	20,6	2,8	250	4,3
14523450	Weischlitz	2011	565	-	21,4	x	57,1	20,0	2,9	x	x
14523460	Werda	2022	5	-	-	-	223,5	25,1	8,8	1.909	8,3
14523460	Werda	2011	38	-	(7,9)	x	63,7	21,1	3,0	x	x
14524	Zwickau	2022	48.197	-	18,1	11,7	57,7	18,6	3,1	290	5,0
14524	Zwickau	2011	50.698	-	16,8	x	56,0	17,4	3,2	x	x
14524010	Bernsdorf	2022	12	-	-	-	68,0	18,2	3,7	349	5,1
14524010	Bernsdorf	2011	24	-	-	x	61,7	16,1	3,8	x	x
14524020	Callenberg	2022	13	-	-	-	70,1	20,0	3,5	214	3,2
14524020	Callenberg	2011	121	-	(5,8)	x	57,8	14,8	3,9	x	x
14524030	Crimmitschau, Stadt	2022	2.748	-	21,9	20,6	55,6	18,6	3,0	265	4,8
14524030	Crimmitschau, Stadt	2011	3.111	-	25,6	x	54,9	15,8	3,5	x	x
14524040	Crinitzberg	2022	-	-	-	-	-	-	-	-	-
14524040	Crinitzberg	2011	8	-	-	x	96,0	20,9	4,5	x	x
14524050	Dennheritz	2022	36	-	30,6	(11,1)	59,1	16,1	3,7	276	4,6
14524050	Dennheritz	2011	5	-	-	x	62,4	15,6	4,2	x	x
14524060	Fraureuth	2022	725	-	5,5	3,4	59,5	16,6	3,6	272	4,6
14524060	Fraureuth	2011	703	-	8,7	x	57,7	16,1	3,6	x	x
14524070	Gersdorf	2022	117	-	(4,3)	(3,4)	66,3	21,8	3,0	303	4,5
14524070	Gersdorf	2011	98	-	(9,2)	x	55,7	17,1	3,3	x	x
14524080	Glauchau, Stadt	2022	3.741	-	22,7	9,1	57,6	18,3	3,2	298	5,2
14524080	Glauchau, Stadt	2011	3.858	-	22,0	x	55,7	17,0	3,3	x	x
14524090	Hartenstein, Stadt	2022	168	-	10,1	10,1	55,6	18,4	3,0	282	5,1
14524090	Hartenstein, Stadt	2011	195	-	(3,6)	x	58,5	15,4	3,8	x	x
14524100	Hartmannsdorf b. Kirchberg	2022	11	-	-	-	85,1	27,1	3,1	375	4,4
14524100	Hartmannsdorf b. Kirchberg	2011	-	-	-	x	-	-	-	x	x
14524110	Hirschfeld	2022	24	-	(16,7)	(16,7)	58,0	17,7	3,3	231	3,9
14524110	Hirschfeld	2011	25	-	-	x	60,2	15,8	3,8	x	x
14524120	Hohenstein-Ernstthal, Stadt	2022	3.001	-	13,3	6,8	56,3	18,3	3,1	280	4,9
14524120	Hohenstein-Ernstthal, Stadt	2011	2.761	-	10,0	x	55,3	20,5	2,7	x	x
14524130	Kirchberg, Stadt	2022	759	-	13,7	6,9	57,6	19,7	2,9	266	4,5
14524130	Kirchberg, Stadt	2011	843	-	14,9	x	54,2	17,4	3,1	x	x
14524140	Langenbernsdorf	2022	53	-	(7,5)	(7,5)	64,3	20,4	3,2	258	4,3
14524140	Langenbernsdorf	2011	50	-	(8,0)	x	65,1	16,4	4,0	x	x
14524150	Langenweißbach	2022	78	-	21,8	21,8	54,4	16,7	3,3	269	4,8
14524150	Langenweißbach	2011	102	-	19,6	x	53,9	15,7	3,4	x	x
14524160	Lichtenstein/Sa., Stadt	2022	2.152	-	10,8	7,3	55,7	16,0	3,5	256	4,6
14524160	Lichtenstein/Sa., Stadt	2011	2.239	-	6,8	x	51,6	20,4	2,5	x	x
14524170	Lichtentanne	2022	372	-	22,3	13,4	57,0	17,9	3,2	273	4,8
14524170	Lichtentanne	2011	340	-	13,7	x	55,7	17,6	3,2	x	x
14524180	Limbach-Oberfrohna, Stadt	2022	3.188	-	14,2	7,8	57,1	18,6	3,1	299	5,2
14524180	Limbach-Oberfrohna, Stadt	2011	3.920	-	17,5	x	55,9	19,2	2,9	x	x
14524190	Meerane, Stadt	2022	2.684	-	23,4	18,6	54,6	18,0	3,0	263	4,9
14524190	Meerane, Stadt	2011	2.793	-	13,6	x	53,5	20,9	2,6	x	x
14524200	Mülsen	2022	246	-	10,6	5,3	63,6	21,2	3,0	330	5,1
14524200	Mülsen	2011	217	-	8,3	x	62,7	16,0	3,9	x	x
14524210	Neukirchen/Pleiße	2022	239	-	13,0	9,6	58,1	16,5	3,5	276	4,7
14524210	Neukirchen/Pleiße	2011	184	-	(4,3)	x	58,5	20,3	2,9	x	x
14524220	Niederfrohna	2022	39	-	(7,7)	(7,7)	64,7	19,5	3,3	268	4,0
14524220	Niederfrohna	2011	37	-	(21,6)	x	69,1	18,3	3,8	x	x
14524230	Oberlungwitz, Stadt	2022	644	-	9,0	7,9	58,8	18,0	3,3	284	4,8
14524230	Oberlungwitz, Stadt	2011	729	-	16,9	x	56,9	19,5	2,9	x	x
14524240	Oberwiera	2022	35	-	-	-	61,5	17,1	3,6	290	4,7
14524240	Oberwiera	2011	46	-	(10,9)	x	57,1	19,3	3,0	x	x
14524250	Reinsdorf	2022	531	-	21,7	21,5	56,8	17,4	3,3	307	5,1
14524250	Reinsdorf	2011	541	-	17,2	x	55,8	18,0	3,1	x	x
14524260	Remse	2022	85	-	23,5	(7,1)	57,9	15,5	3,7	252	4,5
14524260	Remse	2011	90	-	32,2	x	55,8	14,3	3,9	x	x
14524270	Schönberg	2022	19	-	-	-	64,4	15,9	4,1	260	4,1
14524270	Schönberg	2011	27	-	(11,1)	x	65,7	18,3	3,6	x	x
14524280	St. Egidien	2022	411	-	20,7	20,7	58,9	15,2	3,9	270	4,5
14524280	St. Egidien	2011	399	-	12,5	x	59,0	15,4	3,8	x	x
14524290	Waldenburg, Stadt	2022	347	-	27,1	17,9	62,1	22,4	2,8	306	5,0
14524290	Waldenburg, Stadt	2011	397	-	21,9	x	62,5	21,9	2,8	x	x
14524300	Werdau, Stadt	2022	2.936	-	23,0	10,0	58,2	18,5	3,1	274	4,7
14524300	Werdau, Stadt	2011	3.350	-	21,0	x	55,0	16,8	3,3	x	x
14524310	Wildenfels, Stadt	2022	46	-	23,9	(6,5)	60,3	18,9	3,2	280	4,6

AGS	Kreisfreie Stadt Gemeinde Landkreis Land	Jahr	Wohnungen absolut	Eigentümer- quote	Leerstands- quote	Marktaktive Leerstands- quote	Wohnfläche je Wohnung	Wohnfläche je Raum	Räume je Wohnung	Nettokaltmiete je Wohnung in €	Nettokaltmiete je m² in €
14524310	Wildenfels, Stadt	2011	41	-	(19,5)	x	67,4	18,6	3,6	x	x
14524320	Wilkau-Haßlau, Stadt	2022	2.028	-	30,0	29,1	57,0	21,2	2,7	307	5,2
14524320	Wilkau-Haßlau, Stadt	2011	2.328	-	27,6	x	54,1	16,9	3,2	x	x
14524330	Zwickau, Stadt, Hochschulstadt	2022	20.715	-	17,2	10,6	58,5	18,9	3,1	301	5,1
14524330	Zwickau, Stadt, Hochschulstadt	2011	21.114	-	15,9	x	57,0	16,7	3,4	x	x
14625	Bautzen	2022	43.509	-	11,0	4,0	59,1	17,9	3,3	295	5,0
14625	Bautzen	2011	45.197	-	9,1	x	58,2	16,9	3,5	x	x
14625010	Arnsdorf	2022	306	-	7,5	6,9	57,4	16,6	3,4	263	4,6
14625010	Arnsdorf	2011	158	-	6,3	x	57,6	19,3	3,0	x	x
14625020	Bautzen, Stadt	2022	10.671	-	12,5	3,1	59,8	19,4	3,1	308	5,2
14625020	Bautzen, Stadt	2011	10.886	-	8,3	x	58,6	17,8	3,3	x	x
14625030	Bernsdorf, Stadt	2022	508	-	16,7	2,0	54,3	15,7	3,4	264	5,0
14625030	Bernsdorf, Stadt	2011	563	-	11,9	x	55,9	15,7	3,6	x	x
14625040	Bischofswerda, Stadt	2022	2.303	-	17,2	7,8	57,3	17,6	3,3	310	5,4
14625040	Bischofswerda, Stadt	2011	2.383	-	10,8	x	57,2	19,1	3,0	x	x
14625060	Burkau	2022	12	-	(18,8)	-	61,0	21,9	2,8	253	4,2
14625060	Burkau	2011	12	-	-	x	57,3	19,1	3,0	x	x
14625080	Crostitzwitz	2022	-	-	-	-	-	-	-	-	-
14625080	Crostitzwitz	2011	-	-	-	x	-	-	-	x	x
14625090	Cunewalde	2022	483	-	10,8	3,3	58,5	17,7	3,3	238	4,1
14625090	Cunewalde	2011	482	-	3,9	x	58,4	16,2	3,6	x	x
14625100	Demitz-Thumitz	2022	271	-	15,5	-	58,0	16,3	3,6	274	4,6
14625100	Demitz-Thumitz	2011	331	-	16,6	x	56,3	17,4	3,2	x	x
14625110	Doberschau-Gaußig	2022	117	-	8,5	(4,3)	61,2	19,6	3,1	297	4,8
14625110	Doberschau-Gaußig	2011	59	-	(15,3)	x	56,0	22,5	2,5	x	x
14625120	Elsterheide	2022	11	-	-	-	92,4	23,6	3,9	615	6,6
14625120	Elsterheide	2011	-	-	-	x	-	-	-	x	x
14625130	Elstra, Stadt	2022	136	-	-	-	49,0	15,4	3,2	224	4,6
14625130	Elstra, Stadt	2011	152	-	10,5	x	58,7	14,8	4,0	x	x
14625140	Frankenthal	2022	-	-	-	-	-	-	-	-	-
14625140	Frankenthal	2011	10	-	-	x	66,1	19,7	3,3	x	x
14625150	Göda	2022	50	-	-	-	59,0	18,0	3,3	270	4,6
14625150	Göda	2011	117	-	(4,3)	x	59,6	17,1	3,5	x	x
14625160	Großdubrau	2022	361	-	2,8	(1,9)	55,9	20,4	2,7	267	4,8
14625160	Großdubrau	2011	301	-	6,3	x	57,5	21,0	2,7	x	x
14625170	Großharthau	2022	26	-	-	-	70,2	20,2	3,5	363	4,9
14625170	Großharthau	2011	60	-	(6,7)	x	56,1	19,1	2,9	x	x
14625180	Großnaundorf	2022	-	-	-	-	-	-	-	-	-
14625180	Großnaundorf	2011	9	-	-	x	63,7	18,8	3,3	x	x
14625190	Großpostwitz/O.L.	2022	48	-	(14,6)	(8,3)	57,2	21,4	2,7	281	4,9
14625190	Großpostwitz/O.L.	2011	63	-	(4,8)	x	61,5	16,3	3,8	x	x
14625200	Großröhrsdorf, Stadt	2022	591	-	3,7	(0,5)	60,9	16,6	3,7	286	4,7
14625200	Großröhrsdorf, Stadt	2011	557	-	7,0	x	58,9	16,4	3,6	x	x
14625220	Haselbachtal	2022	4	-	-	-	87,4	18,9	4,5	427	4,9
14625220	Haselbachtal	2011	33	-	(9,1)	x	67,7	16,5	4,2	x	x
14625230	Hochkirch	2022	31	-	(12,9)	-	88,8	20,9	4,3	285	4,1
14625230	Hochkirch	2011	17	-	(35,3)	x	69,2	18,2	3,8	x	x
14625240	Hoyerswerda, Stadt	2022	13.601	-	10,4	3,6	59,3	16,4	3,6	287	4,8
14625240	Hoyerswerda, Stadt	2011	15.114	-	8,1	x	58,5	16,2	3,6	x	x
14625250	Kamenz, Stadt	2022	2.953	-	10,7	3,8	56,8	18,0	3,1	296	5,2
14625250	Kamenz, Stadt	2011	2.789	-	11,8	x	55,8	15,5	3,6	x	x
14625270	Königsbrück, Stadt	2022	216	-	6,5	(3,2)	57,9	20,5	2,8	270	4,7
14625270	Königsbrück, Stadt	2011	297	-	27,3	x	56,8	15,7	3,6	x	x
14625280	Königswartha	2022	509	-	25,5	(1,8)	60,5	18,7	3,2	204	3,4
14625280	Königswartha	2011	593	-	23,3	x	59,4	22,6	2,6	x	x
14625290	Kubschütz	2022	39	-	(7,7)	-	68,2	19,8	3,4	303	4,4
14625290	Kubschütz	2011	57	-	(14,0)	x	61,8	18,5	3,3	x	x
14625300	Laußnitz	2022	3	-	-	-	44,0	(26,4)	(1,7)	203	4,3
14625300	Laußnitz	2011	4	-	-	x	41,9	11,6	3,8	x	x
14625310	Lauta, Stadt	2022	1.753	-	12,0	5,5	60,7	18,5	3,3	300	4,9
14625310	Lauta, Stadt	2011	1.515	-	10,0	x	58,7	16,6	3,5	x	x
14625320	Lichtenberg	2022	14	-	(25,0)	-	55,0	21,7	2,5	303	5,5
14625320	Lichtenberg	2011	46	-	(13,0)	x	53,4	21,5	2,5	x	x
14625330	Lohsa	2022	126	-	(4,8)	(2,4)	62,2	16,5	3,8	330	5,2
14625330	Lohsa	2011	120	-	(5,0)	x	62,3	16,6	3,8	x	x
14625340	Malschwitz	2022	205	-	16,1	5,9	62,9	16,6	3,8	251	4,0
14625340	Malschwitz	2011	250	-	10,4	x	62,0	16,8	3,7	x	x
14625350	Nebelschütz	2022	-	-	-	-	-	-	-	-	-
14625350	Nebelschütz	2011	5	-	-	x	101,0	25,3	4,0	x	x
14625360	Neschwitz	2022	67	-	19,4	(4,5)	66,5	22,2	3,0	252	4,3
14625360	Neschwitz	2011	40	-	(22,5)	x	64,3	17,8	3,6	x	x
14625370	Neukirch	2022	9	-	(100,0)	-	66,1	21,4	3,0	-	-
14625370	Neukirch	2011	7	-	-	x	66,6	22,2	3,0	x	x
14625380	Neukirch/Lausitz	2022	565	-	8,5	4,2	58,6	18,7	3,1	291	5,0
14625380	Neukirch/Lausitz	2011	556	-	3,8	x	58,1	15,9	3,6	x	x
14625390	Obergurig	2022	99	-	20,2	12,1	75,2	17,3	4,3	349	4,4
14625390	Obergurig	2011	59	-	-	x	62,9	21,4	2,9	x	x
14625410	Ohorn	2022	9	-	-	-	48,6	15,9	3,0	257	5,3
14625410	Ohorn	2011	16	-	(18,8)	x	63,6	17,7	3,6	x	x
14625420	Oßling	2022	63	-	(6,3)	-	63,1	17,0	3,7	298	4,8
14625420	Oßling	2011	103	-	(2,9)	x	62,9	16,2	3,9	x	x
14625430	Ottendorf-Okrilla	2022	424	-	3,5	3,1	61,3	16,4	3,7	357	5,8
14625430	Ottendorf-Okrilla	2011	527	-	2,8	x	59,5	16,3	3,6	x	x
14625440	Panschwitz-Kuckau	2022	-	-	-	-	-	-	-	-	-
14625440	Panschwitz-Kuckau	2011	-	-	-	x	-	-	-	x	x
14625450	Pulsnitz, Stadt	2022	554	-	4,0	(1,3)	57,9	18,9	3,1	324	5,6
14625450	Pulsnitz, Stadt	2011	517	-	6,8	x	57,8	16,1	3,6	x	x
14625460	Puschwitz	2022	-	-	-	-	-	-	-	-	-
14625460	Puschwitz	2011	-	-	-	x	-	-	-	x	x
14625470	Räckelwitz	2022	-	-	-	-	-	-	-	-	-
14625470	Räckelwitz	2011	-	-	-	x	-	-	-	x	x
14625480	Radeberg, Stadt	2022	3.521	-	2,0	0,7	57,9	18,7	3,1	324	5,6
14625480	Radeberg, Stadt	2011	3.273	-	7,1	x	56,7	16,4	3,4	x	x
14625490	Radibor	2022	115	-	25,2	(4,3)	60,5	16,9	3,6	274	4,4

AGS	Kreisfreie Stadt Gemeinde Landkreis Land	Jahr	Wohnungen absolut	Eigentümer- quote	Leerstands- quote	Marktaktive Leerstands- quote	Wohnfläche je Wohnung	Wohnfläche je Raum	Räume je Wohnung	Nettokaltmiete je Wohnung in €	Nettokaltmiete je m² in €
14625490	Radibor	2011	66	-	33,3	x	57,3	16,7	3,4	x	x
14625500	Ralbitz-Rosenthal	2022	18	-	(16,7)	(16,7)	54,4	17,8	3,1	275	5,1
14625500	Ralbitz-Rosenthal	2011	10	-	-	x	55,8	16,4	3,3	x	x
14625510	Rammenau	2022	6	-	(50,0)	(50,0)	157,7	29,3	5,3	635	(4,0)
14625510	Rammenau	2011	-	-	-	x	-	-	-	x	x
14625525	Schirgiswalde-Kirschau, Stadt	2022	300	-	13,3	6,3	58,1	17,6	3,3	263	4,6
14625525	Schirgiswalde-Kirschau, Stadt	2011	337	-	9,5	x	59,4	16,6	3,6	x	x
14625530	Schmölln-Putzkau	2022	41	-	26,8	-	56,1	16,1	3,4	258	4,4
14625530	Schmölln-Putzkau	2011	61	-	16,4	x	52,0	16,2	3,2	x	x
14625550	Schwepnitz	2022	228	-	17,1	(3,5)	58,5	15,3	3,8	261	4,4
14625550	Schwepnitz	2011	236	-	19,1	x	57,9	15,1	3,8	x	x
14625560	Sohland a. d. Spree	2022	269	-	6,7	4,1	57,3	18,0	3,2	272	4,8
14625560	Sohland a. d. Spree	2011	324	-	8,6	x	57,6	17,5	3,3	x	x
14625570	Spreetal	2022	72	-	20,8	-	65,6	15,4	4,3	295	4,5
14625570	Spreetal	2011	74	-	(4,1)	x	63,8	15,5	4,1	x	x
14625580	Steina	2022	-	-	-	-	-	-	-	-	-
14625580	Steina	2011	-	-	-	x	-	-	-	x	x
14625590	Steinigtwolmsdorf	2022	26	-	-	-	75,8	20,3	3,7	289	4,3
14625590	Steinigtwolmsdorf	2011	49	-	24,5	x	64,0	17,4	3,7	x	x
14625600	Wachau	2022	59	-	(5,1)	-	62,1	16,8	3,7	353	5,7
14625600	Wachau	2011	18	-	(20,0)	x	62,6	17,7	3,6	x	x
14625610	Weißenberg, Stadt	2022	8	-	(50,0)	(50,0)	59,9	18,1	3,4	300	4,6
14625610	Weißenberg, Stadt	2011	65	-	(6,2)	x	59,7	17,7	3,4	x	x
14625630	Wilthen, Stadt	2022	1.516	-	21,2	21,0	59,2	22,9	2,6	255	4,3
14625630	Wilthen, Stadt	2011	1.686	-	15,6	x	59,2	17,1	3,5	x	x
14625640	Wittichenau, Stadt	2022	191	-	(1,6)	(3,1)	60,5	15,8	3,8	295	4,9
14625640	Wittichenau, Stadt	2011	196	-	(4,6)	x	61,0	19,2	3,2	x	x
14626	Görlitz	2022	39.869	-	17,4	10,7	58,9	17,7	3,3	274	4,7
14626	Görlitz	2011	45.055	-	19,2	x	58,6	17,2	3,4	x	x
14626010	Bad Muskau, Stadt	2022	570	-	7,4	3,9	57,0	15,9	3,6	265	4,7
14626010	Bad Muskau, Stadt	2011	529	-	5,7	x	57,0	16,1	3,5	x	x
14626020	Beiersdorf	2022	49	-	(6,1)	(6,1)	65,9	16,5	4,0	266	4,0
14626020	Beiersdorf	2011	50	-	(6,0)	x	62,8	16,3	3,8	x	x
14626030	Bernstadt a. d. Eigen, Stadt	2022	25	-	(12,0)	(12,0)	57,4	18,0	3,2	256	4,5
14626030	Bernstadt a. d. Eigen, Stadt	2011	46	-	39,1	x	65,0	19,6	3,3	x	x
14626050	Bertsdorf-Hörnitz	2022	8	-	-	-	76,9	49,2	1,5	381	4,7
14626050	Bertsdorf-Hörnitz	2011	7	-	-	x	68,5	20,8	3,3	x	x
14626060	Boxberg/O.L.	2022	392	-	20,7	17,3	55,8	15,9	3,5	258	4,6
14626060	Boxberg/O.L.	2011	559	-	12,2	x	53,8	15,3	3,5	x	x
14626070	Dürrhennersdorf	2022	28	-	(25,0)	(25,0)	50,2	19,9	2,5	205	4,7
14626070	Dürrhennersdorf	2011	86	-	12,8	x	52,5	14,8	3,5	x	x
14626085	Ebersbach-Neugersdorf, Stadt	2022	2.561	-	20,1	8,7	55,6	16,1	3,4	253	4,6
14626085	Ebersbach-Neugersdorf, Stadt	2011	3.094	-	19,6	x	55,0	16,4	3,4	x	x
14626100	Gablenz	2022	4	-	-	-	55,8	15,4	3,3	270	4,1
14626100	Gablenz	2011	-	-	-	x	-	-	-	x	x
14626110	Görlitz, Stadt, Hochschulstadt	2022	14.162	-	14,6	6,9	60,3	17,5	3,5	282	4,7
14626110	Görlitz, Stadt, Hochschulstadt	2011	15.465	-	24,6	x	59,9	19,5	3,1	x	x
14626120	Groß Düben	2022	-	-	-	-	-	-	-	-	-
14626120	Groß Düben	2011	-	-	-	x	-	-	-	x	x
14626140	Großschönau	2022	638	-	12,7	2,5	58,3	18,8	3,1	236	4,1
14626140	Großschönau	2011	684	-	5,8	x	57,1	18,5	3,1	x	x
14626150	Großschweidnitz	2022	35	-	-	-	58,8	16,1	3,7	243	4,1
14626150	Großschweidnitz	2011	39	-	(15,4)	x	56,6	16,3	3,5	x	x
14626160	Hähnichen	2022	16	-	(21,4)	(18,8)	87,5	24,3	3,6	323	3,9
14626160	Hähnichen	2011	24	-	(12,5)	x	67,0	18,7	3,6	x	x
14626170	Hainewalde	2022	16	-	-	-	71,2	18,3	3,9	266	3,7
14626170	Hainewalde	2011	12	-	(40,0)	x	65,8	16,8	3,9	x	x
14626180	Herrnhut, Stadt	2022	78	-	(6,4)	(6,4)	64,0	17,7	3,6	245	4,2
14626180	Herrnhut, Stadt	2011	93	-	-	x	61,4	18,7	3,3	x	x
14626190	Hohendubrau	2022	-	-	-	-	-	-	-	-	-
14626190	Hohendubrau	2011	31	-	(9,7)	x	59,7	16,9	3,5	x	x
14626200	Horka	2022	4	-	-	-	71,0	20,3	3,5	333	4,6
14626200	Horka	2011	32	-	34,4	x	68,0	18,0	3,8	x	x
14626210	Jonsdorf, Kurort	2022	24	-	(12,5)	(12,5)	60,1	39,6	1,5	229	3,8
14626210	Jonsdorf, Kurort	2011	29	-	-	x	60,6	16,6	3,6	x	x
14626230	Kodersdorf	2022	126	-	11,9	(4,0)	62,1	19,3	3,2	292	4,8
14626230	Kodersdorf	2011	89	-	(7,9)	x	64,1	19,1	3,4	x	x
14626240	Königshain	2022	3	-	(50,0)	(50,0)	57,3	14,7	4,0	346	(8,0)
14626240	Königshain	2011	9	-	(37,5)	x	56,4	17,8	3,1	x	x
14626245	Kottmar	2022	105	-	13,3	-	58,6	16,1	3,6	270	4,5
14626245	Kottmar	2011	144	-	9,0	x	60,0	16,8	3,6	x	x
14626250	Krauschwitz i.d. O.L.	2022	61	-	(14,8)	(14,8)	57,4	14,9	3,8	280	4,8
14626250	Krauschwitz i.d. O.L.	2011	97	-	(4,1)	x	58,1	16,6	3,5	x	x
14626260	Kreba-Neudorf	2022	9	-	-	-	52,6	14,8	3,6	198	3,8
14626260	Kreba-Neudorf	2011	-	-	-	x	-	-	-	x	x
14626270	Lawalde	2022	-	-	-	-	-	-	-	-	-
14626270	Lawalde	2011	-	-	-	x	-	-	-	x	x
14626280	Leutersdorf	2022	139	-	(5,0)	(5,0)	62,7	20,6	3,1	264	4,3
14626280	Leutersdorf	2011	86	-	(3,5)	x	58,0	17,3	3,3	x	x
14626290	Löbau, Stadt	2022	3.255	-	19,5	13,2	58,8	19,6	3,0	265	4,6
14626290	Löbau, Stadt	2011	4.137	-	16,5	x	60,5	16,6	3,6	x	x
14626300	Markersdorf	2022	49	-	(12,2)	(6,1)	58,6	20,4	2,9	271	4,6
14626300	Markersdorf	2011	59	-	25,4	x	60,2	28,4	2,1	x	x
14626310	Mittelherwigsdorf	2022	74	-	-	(4,1)	60,1	10,6	5,7	252	4,2
14626310	Mittelherwigsdorf	2011	103	-	16,5	x	58,3	16,0	3,6	x	x
14626320	Mücka	2022	45	-	31,1	(8,9)	59,7	15,9	3,8	220	3,7
14626320	Mücka	2011	20	-	(27,8)	x	62,0	18,3	3,4	x	x
14626330	Neißeau	2022	11	-	(38,5)	-	84,0	21,5	3,9	340	4,5
14626330	Neißeau	2011	13	-	(23,1)	x	70,5	23,5	3,0	x	x
14626350	Neusalza-Spremberg, Stadt	2022	59	-	(13,6)	-	66,7	17,2	3,9	282	4,5
14626350	Neusalza-Spremberg, Stadt	2011	89	-	(10,1)	x	58,3	16,7	3,5	x	x
14626370	Niesky, Stadt	2022	1.903	-	7,3	3,9	57,3	16,0	3,6	303	5,3
14626370	Niesky, Stadt	2011	2.053	-	8,2	x	56,6	15,9	3,6	x	x
14626390	Oderwitz	2022	258	-	7,8	4,7	54,9	14,9	3,7	258	4,7

AGS	Kreisfreie Stadt Gemeinde Landkreis Land	Jahr	Wohnungen absolut	Eigentümer- quote	Leerstands- quote	Marktaktive Leerstands- quote	Wohnfläche je Wohnung	Wohnfläche je Raum	Räume je Wohnung	Nettokaltmiete je Wohnung in €	Nettokaltmiete je m² in €
14626390	Oderwitz	2011	256	-	(3,1)	x	53,6	15,3	3,5	x	x
14626400	Olbersdorf	2022	1.423	-	23,3	22,8	59,8	18,4	3,3	283	4,7
14626400	Olbersdorf	2011	1.906	-	22,2	x	60,7	17,6	3,5	x	x
14626410	Oppach	2022	283	-	15,5	(1,8)	52,3	15,2	3,4	230	4,3
14626410	Oppach	2011	166	-	(1,8)	x	58,6	15,1	3,9	x	x
14626420	Ostritz, Stadt	2022	337	-	39,8	10,1	59,9	17,5	3,4	258	4,2
14626420	Ostritz, Stadt	2011	353	-	24,6	x	61,0	21,0	2,9	x	x
14626430	Oybin	2022	8	-	-	-	59,3	22,1	2,8	246	4,2
14626430	Oybin	2011	15	-	-	x	70,3	18,5	3,8	x	x
14626440	Quitzdorf am See	2022	-	-	-	-	-	-	-	-	-
14626440	Quitzdorf am See	2011	3	-	-	x	69,3	1,0	(4,5)	x	x
14626450	Reichenbach/O.L., Stadt	2022	475	-	8,8	4,2	61,0	16,3	3,7	238	4,0
14626450	Reichenbach/O.L., Stadt	2011	362	-	16,9	x	61,8	16,7	3,7	x	x
14626460	Rietschen	2022	166	-	16,9	(1,8)	58,5	16,9	3,5	308	5,4
14626460	Rietschen	2011	202	-	27,2	x	59,0	16,4	3,6	x	x
14626470	Rosenbach	2022	46	-	(6,5)	-	65,1	18,2	3,6	280	4,3
14626470	Rosenbach	2011	43	-	-	x	57,9	19,4	3,0	x	x
14626480	Rothenburg/O.L., Stadt	2022	399	-	12,0	4,5	61,5	19,5	3,2	269	4,4
14626480	Rothenburg/O.L., Stadt	2011	440	-	15,2	x	63,2	17,2	3,7	x	x
14626490	Schleife	2022	102	-	19,6	-	57,0	16,1	3,5	252	4,5
14626490	Schleife	2011	121	-	-	x	56,1	15,4	3,7	x	x
14626500	Schönau-Berzdorf a. d. Eigen	2022	20	-	-	-	50,2	15,4	3,3	211	4,3
14626500	Schönau-Berzdorf a. d. Eigen	2011	7	-	-	x	75,3	27,7	2,6	x	x
14626510	Schönbach	2022	20	-	(40,0)	(40,0)	60,1	21,1	2,9	213	3,7
14626510	Schönbach	2011	16	-	-	x	57,9	20,1	2,9	x	x
14626520	Schöpstal	2022	3	-	-	-	98,7	19,1	5,7	375	4,8
14626520	Schöpstal	2011	-	-	-	x	-	-	-	x	x
14626530	Seifhennersdorf, Stadt	2022	387	-	19,9	4,4	60,5	20,0	3,0	257	4,3
14626530	Seifhennersdorf, Stadt	2011	266	-	(3,4)	x	58,3	15,3	3,8	x	x
14626560	Trebendorf	2022	3	-	-	-	75,0	(20,7)	4,0	318	4,5
14626560	Trebendorf	2011	3	-	-	x	82,7	1,0	(4,0)	x	x
14626570	Vierkirchen	2022	22	-	-	-	58,7	15,5	3,8	262	4,5
14626570	Vierkirchen	2011	42	-	(9,5)	x	71,3	23,6	3,0	x	x
14626580	Waldhufen	2022	50	-	(16,0)	-	65,4	20,9	3,1	259	4,3
14626580	Waldhufen	2011	54	-	20,4	x	61,6	19,0	3,3	x	x
14626590	Weißkeißel	2022	14	-	(71,4)	-	58,3	14,4	4,0	282	4,8
14626590	Weißkeißel	2011	4	-	-	x	63,0	21,0	3,0	x	x
14626600	Weißwasser/O.L., Stadt	2022	5.829	-	18,8	15,7	58,0	17,7	3,3	280	4,8
14626600	Weißwasser/O.L., Stadt	2011	6.617	-	10,0	x	57,7	15,3	3,8	x	x
14626610	Zittau, Stadt, Hochschulstadt	2022	5.581	-	24,6	18,8	58,2	19,4	3,0	263	4,7
14626610	Zittau, Stadt, Hochschulstadt	2011	6.500	-	26,1	x	56,7	15,9	3,6	x	x
14627	Meißen	2022	33.359	-	11,7	5,2	58,8	17,2	3,4	324	5,5
14627	Meißen	2011	34.100	-	13,1	x	57,3	16,4	3,5	x	x
14627010	Coswig, Stadt	2022	5.528	-	10,5	6,9	58,6	16,4	3,6	345	5,8
14627010	Coswig, Stadt	2011	5.742	-	12,8	x	57,1	16,0	3,6	x	x
14627020	Diera-Zehren	2022	-	-	-	-	-	-	-	-	-
14627020	Diera-Zehren	2011	6	-	-	x	61,8	15,4	4,0	x	x
14627030	Ebersbach	2022	130	-	(6,9)	-	63,3	17,0	3,7	300	4,8
14627030	Ebersbach	2011	146	-	9,6	x	63,4	18,5	3,4	x	x
14627040	Glaubitz	2022	9	-	(25,0)	-	60,8	17,6	3,2	339	5,2
14627040	Glaubitz	2011	12	-	-	x	72,7	18,8	3,9	x	x
14627050	Gröditz, Stadt	2022	2.489	-	21,5	7,4	56,6	16,4	3,5	271	4,7
14627050	Gröditz, Stadt	2011	2.806	-	16,3	x	55,1	15,4	3,6	x	x
14627060	Großenhain, Stadt	2022	2.963	-	20,8	5,3	57,9	18,7	3,1	295	5,0
14627060	Großenhain, Stadt	2011	2.899	-	15,1	x	57,1	16,4	3,5	x	x
14627070	Hirschstein	2022	27	-	53,6	(25,9)	61,6	16,1	3,8	271	4,2
14627070	Hirschstein	2011	47	-	(12,8)	x	60,8	15,2	4,0	x	x
14627080	Käbschütztal	2022	35	-	(8,6)	(8,6)	57,6	15,2	3,8	286	5,0
14627080	Käbschütztal	2011	59	-	(11,9)	x	54,4	16,2	3,4	x	x
14627100	Klipphausen	2022	132	-	21,2	(2,3)	59,2	16,8	3,5	294	5,1
14627100	Klipphausen	2011	111	-	34,2	x	59,8	16,8	3,6	x	x
14627110	Lampertswalde	2022	39	-	-	-	58,8	22,6	2,6	271	4,8
14627110	Lampertswalde	2011	40	-	-	x	58,8	18,5	3,2	x	x
14627130	Lommatzsch, Stadt	2022	337	-	11,0	3,6	56,4	15,2	3,7	251	4,5
14627130	Lommatzsch, Stadt	2011	377	-	11,1	x	56,0	15,9	3,5	x	x
14627140	Meißen, Stadt	2022	5.250	-	7,0	4,5	58,8	16,8	3,5	351	6,0
14627140	Meißen, Stadt	2011	5.406	-	15,7	x	56,8	16,4	3,5	x	x
14627150	Moritzburg	2022	37	-	(13,5)	-	78,9	21,9	3,6	487	6,1
14627150	Moritzburg	2011	108	-	-	x	62,9	21,1	3,0	x	x
14627170	Niederau	2022	163	-	(1,8)	-	56,0	14,9	3,8	416	7,1
14627170	Niederau	2011	148	-	6,8	x	50,8	13,3	3,8	x	x
14627180	Nossen, Stadt	2022	800	-	10,3	2,4	58,0	16,0	3,6	258	4,4
14627180	Nossen, Stadt	2011	946	-	10,0	x	57,3	16,9	3,4	x	x
14627190	Nünchritz	2022	876	-	4,7	2,9	54,9	15,9	3,5	280	5,1
14627190	Nünchritz	2011	961	-	10,8	x	53,2	15,8	3,4	x	x
14627200	Priestewitz	2022	62	-	(6,5)	-	56,7	16,2	3,5	278	4,9
14627200	Priestewitz	2011	79	-	17,7	x	59,6	17,1	3,5	x	x
14627210	Radebeul, Stadt	2022	3.778	-	3,3	1,1	62,4	18,9	3,3	385	6,1
14627210	Radebeul, Stadt	2011	3.221	-	5,8	x	60,7	18,9	3,2	x	x
14627220	Radeburg, Stadt	2022	995	-	6,3	4,0	60,0	16,4	3,7	323	5,4
14627220	Radeburg, Stadt	2011	892	-	5,8	x	57,1	16,0	3,6	x	x
14627230	Riesa, Stadt	2022	8.705	-	13,6	6,3	58,8	17,4	3,4	303	5,1
14627230	Riesa, Stadt	2011	9.024	-	13,8	x	57,3	16,2	3,5	x	x
14627240	Röderaue	2022	359	-	27,3	-	54,9	20,0	2,7	301	5,5
14627240	Röderaue	2011	391	-	21,2	x	54,5	14,8	3,7	x	x
14627250	Schönfeld	2022	4	-	-	-	79,0	18,2	4,3	304	(3,9)
14627250	Schönfeld	2011	16	-	(57,1)	x	66,9	21,1	3,1	x	x
14627260	Stauchitz	2022	68	-	25,0	17,6	63,4	19,3	3,3	277	4,5
14627260	Stauchitz	2011	52	-	(13,5)	x	55,8	22,9	2,5	x	x
14627270	Strehla, Stadt	2022	248	-	13,7	6,9	57,3	19,0	3,0	259	4,5
14627270	Strehla, Stadt	2011	212	-	17,0	x	59,4	17,3	3,4	x	x
14627290	Thiendorf	2022	15	-	(18,8)	-	70,5	25,5	2,7	330	4,5
14627290	Thiendorf	2011	44	-	22,7	x	66,9	23,5	2,8	x	x
14627310	Weinböhla	2022	145	-	6,9	(4,1)	57,9	16,4	3,5	320	5,6

AGS	Kreisfreie Stadt Gemeinde Landkreis Land	Jahr	Wohnungen absolut	Eigentümer- quote	Leerstands- quote	Marktaktive Leerstands- quote	Wohnfläche je Wohnung	Wohnfläche je Raum	Räume je Wohnung	Nettokaltmiete je Wohnung in €	Nettokaltmiete je m² in €
14627310	Weinböhla	2011	93	-	(6,5)	x	57,8	15,2	3,8	x	x
14627340	Wülknitz	2022	14	-	(25,0)	-	62,0	15,5	4,0	231	3,8
14627340	Wülknitz	2011	28	-	(17,9)	x	63,8	15,7	4,0	x	x
14627360	Zeithain	2022	152	-	36,2	29,6	64,3	20,4	3,2	255	4,1
14627360	Zeithain	2011	224	-	7,6	x	62,8	16,4	3,8	x	x
14628	Sächsische Schweiz-Osterzgebirge	2022	32.506	-	9,7	6,1	57,7	17,8	3,2	302	5,2
14628	Sächsische Schweiz-Osterzgebirge	2011	33.403	-	11,6	x	56,7	16,6	3,4	x	x
14628010	Altenberg, Stadt	2022	873	-	20,6	15,3	57,3	16,8	3,4	259	4,6
14628010	Altenberg, Stadt	2011	862	-	15,1	x	56,2	16,9	3,3	x	x
14628020	Bad Gottleuba-Berggießhübel, Stadt	2022	415	-	4,8	2,7	59,2	17,4	3,4	331	5,7
14628020	Bad Gottleuba-Berggießhübel, Stadt	2011	413	-	19,9	x	53,9	15,8	3,4	x	x
14628030	Bad Schandau, Stadt	2022	213	-	9,9	(1,4)	60,5	16,9	3,6	316	5,3
14628030	Bad Schandau, Stadt	2011	210	-	11,0	x	62,0	16,9	3,7	x	x
14628040	Bahretal	2022	55	-	29,1	-	55,1	22,2	2,5	287	5,1
14628040	Bahretal	2011	98	-	23,5	x	57,6	17,5	3,3	x	x
14628050	Bannewitz	2022	387	-	(2,1)	(2,1)	62,0	16,9	3,7	356	5,5
14628050	Bannewitz	2011	364	-	(2,5)	x	58,6	16,4	3,6	x	x
14628060	Dippoldiswalde, Stadt	2022	1.755	-	12,4	10,3	58,3	17,6	3,3	300	5,1
14628060	Dippoldiswalde, Stadt	2011	1.734	-	7,3	x	57,7	16,1	3,6	x	x
14628070	Dohma	2022	14	-	(21,4)	-	62,6	16,6	3,8	264	4,4
14628070	Dohma	2011	23	-	(13,0)	x	58,3	16,2	3,6	x	x
14628080	Dohna, Stadt	2022	294	-	12,6	(2,0)	58,1	17,0	3,4	307	5,2
14628080	Dohna, Stadt	2011	268	-	16,4	x	58,2	17,1	3,4	x	x
14628090	Dorfhain	2022	60	-	-	-	61,8	15,9	3,9	300	4,9
14628090	Dorfhain	2011	-	-	-	x	-	-	-	x	x
14628100	Dürrröhrsdorf-Dittersbach	2022	216	-	(2,8)	-	55,1	16,0	3,4	251	4,6
14628100	Dürrröhrsdorf-Dittersbach	2011	153	-	(2,0)	x	55,7	17,8	3,1	x	x
14628110	Freital, Stadt	2022	7.235	-	4,6	2,2	57,9	17,2	3,4	299	5,1
14628110	Freital, Stadt	2011	7.606	-	9,6	x	56,9	16,4	3,5	x	x
14628130	Glashütte, Stadt	2022	637	-	13,8	9,6	59,5	15,7	3,8	261	4,4
14628130	Glashütte, Stadt	2011	675	-	7,3	x	58,5	15,7	3,7	x	x
14628140	Gohrisch	2022	-	-	-	-	-	-	-	-	-
14628140	Gohrisch	2011	13	-	(23,1)	x	61,8	21,2	2,8	x	x
14628150	Hartmannsdorf-Reichenau	2022	-	-	-	-	-	-	-	-	-
14628150	Hartmannsdorf-Reichenau	2011	-	-	-	x	-	-	-	x	x
14628160	Heidenau, Stadt	2022	5.383	-	4,4	2,9	58,1	19,5	3,0	310	5,4
14628160	Heidenau, Stadt	2011	5.543	-	10,1	x	56,0	16,8	3,3	x	x
14628170	Hermisdorf/Erzgeb.	2022	12	-	(36,4)	(26,7)	59,2	16,7	3,5	220	3,1
14628170	Hermisdorf/Erzgeb.	2011	57	-	(14,0)	x	60,3	18,1	3,3	x	x
14628190	Hohnstein, Stadt	2022	74	-	27,0	13,5	61,6	17,2	3,6	259	4,4
14628190	Hohnstein, Stadt	2011	84	-	19,0	x	58,2	16,4	3,5	x	x
14628205	Klingenberg	2022	397	-	21,2	15,1	58,8	17,9	3,3	311	5,2
14628205	Klingenberg	2011	357	-	12,9	x	57,6	16,3	3,5	x	x
14628210	Königstein/Sächs. Schw., Stadt	2022	136	-	14,0	(2,9)	58,0	17,2	3,4	279	4,9
14628210	Königstein/Sächs. Schw., Stadt	2011	159	-	26,3	x	59,2	18,9	3,1	x	x
14628220	Kreischa	2022	83	-	(6,0)	(7,2)	65,1	18,7	3,5	409	6,4
14628220	Kreischa	2011	128	-	14,8	x	56,7	17,0	3,3	x	x
14628230	Liebstadt, Stadt	2022	39	-	-	-	60,1	15,7	3,8	243	4,0
14628230	Liebstadt, Stadt	2011	42	-	-	x	61,9	17,4	3,5	x	x
14628240	Lohmen	2022	185	-	(2,2)	(2,2)	56,6	20,5	2,8	325	5,7
14628240	Lohmen	2011	242	-	5,9	x	56,7	15,1	3,8	x	x
14628250	Müglitztal	2022	48	-	(6,3)	(6,3)	60,7	17,5	3,5	255	4,5
14628250	Müglitztal	2011	76	-	(9,2)	x	57,9	17,2	3,4	x	x
14628260	Neustadt in Sachsen, Stadt	2022	2.334	-	21,1	6,5	54,3	18,8	2,9	278	5,1
14628260	Neustadt in Sachsen, Stadt	2011	2.491	-	14,1	x	54,3	18,1	3,0	x	x
14628270	Pirna, Stadt	2022	9.483	-	10,8	9,0	57,0	17,4	3,3	305	5,3
14628270	Pirna, Stadt	2011	9.469	-	13,9	x	56,6	16,2	3,5	x	x
14628300	Rabenau, Stadt	2022	180	-	22,2	-	61,2	18,1	3,4	311	4,9
14628300	Rabenau, Stadt	2011	161	-	21,1	x	59,3	16,3	3,6	x	x
14628310	Rathen, Kurort	2022	6	-	-	-	57,8	15,4	3,7	271	4,8
14628310	Rathen, Kurort	2011	3	-	-	x	50,4	(20,1)	(2,3)	x	x
14628320	Rathmannsdorf	2022	5	-	-	-	53,9	17,5	3,0	230	4,3
14628320	Rathmannsdorf	2011	6	-	(42,9)	x	54,1	17,5	3,2	x	x
14628330	Reinhardtsdorf-Schöna	2022	7	-	(33,3)	-	51,0	21,0	2,1	177	3,2
14628330	Reinhardtsdorf-Schöna	2011	7	-	(25,0)	x	59,8	16,3	3,5	x	x
14628340	Rosenthal-Bielatal	2022	25	-	-	-	65,9	18,4	3,6	211	3,3
14628340	Rosenthal-Bielatal	2011	38	-	26,3	x	64,5	17,5	3,7	x	x
14628360	Sebnitz, Stadt	2022	1.344	-	16,1	8,4	57,9	18,1	3,2	279	4,8
14628360	Sebnitz, Stadt	2011	1.329	-	9,5	x	56,8	16,9	3,4	x	x
14628370	Stadt Wehlen, Stadt	2022	24	-	-	-	59,2	16,2	3,7	202	3,6
14628370	Stadt Wehlen, Stadt	2011	44	-	(11,4)	x	56,7	15,1	3,8	x	x
14628380	Stolpen, Stadt	2022	43	-	27,9	-	72,4	17,4	4,2	330	5,1
14628380	Stolpen, Stadt	2011	144	-	9,7	x	61,7	18,4	3,3	x	x
14628390	Struppen	2022	18	-	-	-	57,7	15,2	3,8	267	4,6
14628390	Struppen	2011	68	-	20,6	x	61,8	18,4	3,4	x	x
14628400	Tharandt, Stadt	2022	49	-	34,7	(6,1)	66,4	20,6	3,2	363	5,3
14628400	Tharandt, Stadt	2011	114	-	13,2	x	62,4	18,5	3,4	x	x
14628410	Wilsdruff, Stadt	2022	472	-	5,9	4,2	65,7	18,3	3,6	394	5,9
14628410	Wilsdruff, Stadt	2011	420	-	7,4	x	58,4	17,8	3,3	x	x
14729	Leipzig	2022	27.706	-	11,3	6,1	58,0	16,7	3,5	304	5,2
14729	Leipzig	2011	28.092	-	16,8	x	57,1	17,1	3,3	x	x
14729010	Bad Lausick, Stadt	2022	104	-	31,7	11,5	54,5	17,7	3,1	276	5,0
14729010	Bad Lausick, Stadt	2011	246	-	22,0	x	57,4	16,5	3,5	x	x
14729020	Belgershain	2022	-	-	-	-	-	-	-	-	-
14729020	Belgershain	2011	35	-	67,6	x	62,9	13,5	4,6	x	x
14729030	Bennewitz	2022	133	-	8,3	7,5	56,9	16,7	3,4	265	4,7
14729030	Bennewitz	2011	190	-	18,4	x	62,7	17,0	3,7	x	x
14729040	Böhlen, Stadt	2022	1.148	-	5,6	1,3	58,2	16,8	3,5	299	5,1
14729040	Böhlen, Stadt	2011	1.099	-	11,3	x	56,7	16,1	3,5	x	x
14729050	Borna, Stadt	2022	5.850	-	16,6	10,6	55,7	15,9	3,5	267	4,7
14729050	Borna, Stadt	2011	5.770	-	21,9	x	54,9	15,6	3,5	x	x
14729060	Borsdorf	2022	462	-	5,4	5,2	62,0	17,5	3,5	358	5,7
14729060	Borsdorf	2011	379	-	5,8	x	59,8	17,1	3,5	x	x

AGS	Kreisfreie Stadt Gemeinde Landkreis Land	Jahr	Wohnungen absolut	Eigentümer- quote	Leerstands- quote	Marktaktive Leerstands- quote	Wohnfläche je Wohnung	Wohnfläche je Raum	Räume je Wohnung	Nettokaltmiete je Wohnung in €	Nettokaltmiete je m² in €
14729070	Brandis, Stadt	2022	664	-	6,0	4,4	57,9	15,9	3,6	298	5,1
14729070	Brandis, Stadt	2011	620	-	4,7	x	57,5	17,4	3,3	x	x
14729080	Colditz, Stadt	2022	1.030	-	28,9	17,8	56,8	16,3	3,5	265	4,7
14729080	Colditz, Stadt	2011	1.046	-	23,5	x	57,3	18,5	3,1	x	x
14729100	Elstertrebnitz	2022	22	-	(18,2)	(18,2)	59,6	25,2	2,4	242	4,3
14729100	Elstertrebnitz	2011	19	-	(42,9)	x	53,7	16,1	3,3	x	x
14729140	Frohbürg, Stadt	2022	349	-	14,0	14,0	61,2	17,2	3,5	289	4,8
14729140	Frohbürg, Stadt	2011	530	-	14,3	x	59,7	17,1	3,5	x	x
14729150	Geithain, Stadt	2022	182	-	24,7	7,1	57,8	18,0	3,2	238	4,2
14729150	Geithain, Stadt	2011	864	-	33,4	x	55,9	15,9	3,5	x	x
14729160	Grimma, Stadt	2022	3.757	-	9,0	2,2	56,4	16,5	3,4	286	5,1
14729160	Grimma, Stadt	2011	3.258	-	11,9	x	55,9	18,5	3,0	x	x
14729170	Groitzsch, Stadt	2022	385	-	6,0	3,9	64,1	15,5	4,1	314	4,9
14729170	Groitzsch, Stadt	2011	547	-	17,6	x	60,5	16,2	3,7	x	x
14729190	Großpösna	2022	62	-	(12,9)	(4,8)	64,5	18,9	3,4	297	4,6
14729190	Großpösna	2011	39	-	(9,1)	x	72,8	21,1	3,5	x	x
14729220	Kitzscher, Stadt	2022	901	-	13,9	13,2	59,0	16,5	3,6	259	4,4
14729220	Kitzscher, Stadt	2011	1.259	-	33,2	x	55,5	17,4	3,2	x	x
14729245	Lossatal	2022	226	-	7,5	(1,8)	59,0	18,2	3,2	280	4,8
14729245	Lossatal	2011	299	-	16,4	x	58,1	18,4	3,2	x	x
14729250	Machern	2022	203	-	5,4	(3,4)	66,2	17,5	3,8	348	5,1
14729250	Machern	2011	236	-	6,4	x	61,9	17,5	3,5	x	x
14729260	Markkleeberg, Stadt	2022	3.732	-	1,8	1,6	61,6	17,6	3,5	393	6,3
14729260	Markkleeberg, Stadt	2011	3.369	-	8,0	x	59,9	17,2	3,5	x	x
14729270	Markranstädt, Stadt	2022	1.202	-	6,6	4,0	61,3	19,0	3,2	370	5,9
14729270	Markranstädt, Stadt	2011	1.188	-	14,2	x	59,6	17,3	3,4	x	x
14729300	Naunhof, Stadt	2022	478	-	2,1	2,1	57,4	16,9	3,4	279	4,8
14729300	Naunhof, Stadt	2011	643	-	10,4	x	62,7	17,8	3,5	x	x
14729320	Neukieritzsch	2022	982	-	18,9	12,5	56,9	15,7	3,6	255	4,6
14729320	Neukieritzsch	2011	810	-	16,3	x	58,5	18,4	3,2	x	x
14729330	Otterwisch	2022	6	-	-	-	56,4	17,8	3,2	231	3,9
14729330	Otterwisch	2011	12	-	(30,0)	x	57,8	17,9	3,2	x	x
14729340	Parthenstein	2022	50	-	-	-	63,8	16,4	3,9	211	3,5
14729340	Parthenstein	2011	63	-	(4,8)	x	58,1	15,5	3,7	x	x
14729350	Pegau, Stadt	2022	328	-	(2,1)	(1,5)	60,3	17,4	3,5	295	4,9
14729350	Pegau, Stadt	2011	357	-	15,4	x	60,0	17,0	3,5	x	x
14729360	Regis-Breitlingen, Stadt	2022	515	-	24,9	4,7	59,0	16,2	3,7	279	4,7
14729360	Regis-Breitlingen, Stadt	2011	504	-	19,8	x	56,5	15,8	3,6	x	x
14729370	Rötha, Stadt	2022	861	-	17,2	10,1	52,1	16,1	3,2	263	4,9
14729370	Rötha, Stadt	2011	652	-	12,6	x	57,3	20,0	2,9	x	x
14729380	Thallwitz	2022	99	-	20,2	(5,1)	44,0	17,5	2,5	309	11,6
14729380	Thallwitz	2011	74	-	31,1	x	62,6	17,3	3,6	x	x
14729400	Trebsen/Mulde, Stadt	2022	186	-	6,5	(4,3)	65,1	17,2	3,8	258	4,0
14729400	Trebsen/Mulde, Stadt	2011	115	-	(3,5)	x	62,8	15,3	4,1	x	x
14729410	Wurzen, Stadt	2022	3.217	-	11,5	2,6	57,7	16,5	3,5	305	5,3
14729410	Wurzen, Stadt	2011	3.303	-	18,0	x	55,3	18,4	3,0	x	x
14729430	Zwenkau, Stadt	2022	568	-	5,8	2,6	59,4	16,4	3,6	318	5,3
14729430	Zwenkau, Stadt	2011	569	-	13,4	x	55,4	15,4	3,6	x	x
14730	Nordsachsen	2022	24.054	-	10,3	3,4	56,7	16,3	3,5	293	5,2
14730	Nordsachsen	2011	25.255	-	15,4	x	56,3	16,1	3,5	x	x
14730010	Arzberg	2022	62	-	(8,1)	-	61,8	19,8	3,1	267	4,4
14730010	Arzberg	2011	92	-	47,8	x	62,5	21,3	2,9	x	x
14730020	Bad Dübén, Stadt	2022	1.241	-	14,3	5,1	57,8	15,7	3,7	280	4,8
14730020	Bad Dübén, Stadt	2011	1.448	-	12,8	x	56,7	15,6	3,6	x	x
14730030	Beilrode	2022	95	-	(9,5)	(3,2)	55,3	15,6	3,6	246	4,5
14730030	Beilrode	2011	26	-	(19,2)	x	62,3	15,5	4,0	x	x
14730045	Belgern-Schildau, Stadt	2022	13	-	-	-	74,0	19,0	3,9	332	4,6
14730045	Belgern-Schildau, Stadt	2011	85	-	25,9	x	61,1	17,0	3,6	x	x
14730050	Cavertitz	2022	8	-	-	-	58,8	28,5	2,1	232	3,8
14730050	Cavertitz	2011	15	-	-	x	83,0	18,9	4,4	x	x
14730060	Dahlen, Stadt	2022	106	-	18,9	(4,7)	65,7	21,2	3,1	275	4,2
14730060	Dahlen, Stadt	2011	116	-	15,5	x	64,3	19,2	3,3	x	x
14730070	Delitzsch, Stadt	2022	5.233	-	10,9	3,3	55,9	16,6	3,4	297	5,3
14730070	Delitzsch, Stadt	2011	5.171	-	11,7	x	55,3	15,8	3,5	x	x
14730080	Doberschütz	2022	21	-	(14,3)	-	54,7	13,0	4,2	270	5,0
14730080	Doberschütz	2011	23	-	-	x	49,9	14,7	3,4	x	x
14730090	Dommitzsch, Stadt	2022	206	-	18,0	(3,4)	60,1	16,1	3,7	267	4,4
14730090	Dommitzsch, Stadt	2011	286	-	33,9	x	57,3	18,6	3,1	x	x
14730100	Dreiheide	2022	-	-	-	-	-	-	-	-	-
14730100	Dreiheide	2011	50	-	(10,0)	x	67,5	20,6	3,3	x	x
14730110	Eilenburg, Stadt	2022	3.153	-	14,7	6,9	56,9	16,4	3,5	299	5,2
14730110	Eilenburg, Stadt	2011	3.382	-	20,1	x	56,3	16,1	3,5	x	x
14730120	Elsnig	2022	11	-	(30,0)	-	77,5	18,2	4,3	234	3,0
14730120	Elsnig	2011	19	-	(45,5)	x	87,4	23,9	3,6	x	x
14730140	Jesewitz	2022	42	-	(21,4)	(21,4)	55,1	14,8	3,7	274	4,8
14730140	Jesewitz	2011	9	-	(27,3)	x	74,5	18,8	3,9	x	x
14730150	Krostitz	2022	43	-	(7,0)	(7,0)	48,4	15,8	3,1	218	4,5
14730150	Krostitz	2011	33	-	(24,2)	x	52,4	16,4	3,2	x	x
14730160	Laußig	2022	405	-	25,7	7,2	56,6	14,8	3,8	279	4,8
14730160	Laußig	2011	526	-	19,7	x	56,8	15,1	3,8	x	x
14730170	Liebschützberg	2022	16	-	(44,4)	-	66,7	17,2	3,9	207	3,3
14730170	Liebschützberg	2011	16	-	(50,0)	x	56,0	18,2	3,1	x	x
14730180	Löbnitz	2022	15	-	(17,6)	(20,0)	56,9	16,0	3,6	214	3,7
14730180	Löbnitz	2011	20	-	(50,0)	x	57,0	16,6	3,4	x	x
14730190	Mockrehna	2022	26	-	(19,2)	(11,5)	42,5	20,3	2,1	325	8,6
14730190	Mockrehna	2011	30	-	(10,0)	x	57,1	17,1	3,3	x	x
14730200	Mügeln, Stadt	2022	200	-	(4,0)	(4,0)	60,9	15,6	3,9	297	4,9
14730200	Mügeln, Stadt	2011	272	-	12,5	x	57,1	16,4	3,5	x	x
14730210	Naundorf	2022	103	-	10,7	(5,8)	58,9	16,7	3,5	265	4,5
14730210	Naundorf	2011	95	-	(4,2)	x	57,5	15,5	3,7	x	x
14730230	Oschatz, Stadt	2022	2.982	-	9,8	2,7	58,4	16,8	3,5	297	5,1
14730230	Oschatz, Stadt	2011	2.930	-	15,6	x	57,1	16,2	3,5	x	x
14730250	Rackwitz	2022	477	-	9,9	2,5	56,7	15,5	3,7	278	4,9
14730250	Rackwitz	2011	708	-	28,8	x	57,5	15,8	3,6	x	x

AGS	Kreisfreie Stadt Gemeinde Landkreis Land	Jahr	Wohnungen absolut	Eigentümer- quote	Leerstands- quote	Markttaktive Leerstands- quote	Wohnfläche je Wohnung	Wohnfläche je Raum	Räume je Wohnung	Nettokaltmiete je Wohnung in €	Nettokaltmiete je m² in €
14730270	Schkeuditz, Stadt	2022	3.031	-	10,9	1,1	55,7	18,4	3,0	302	5,4
14730270	Schkeuditz, Stadt	2011	2.886	-	15,9	x	55,2	16,0	3,5	x	x
14730280	Schönwölkau	2022	7	-	-	-	57,1	1,0	(3,5)	283	5,2
14730280	Schönwölkau	2011	68	-	14,7	x	60,3	16,4	3,7	x	x
14730300	Taucha, Stadt	2022	1.567	-	1,1	0,8	56,2	21,2	2,6	315	5,6
14730300	Taucha, Stadt	2011	2.044	-	26,1	x	54,0	15,6	3,5	x	x
14730310	Torgau, Stadt	2022	4.761	-	7,0	3,1	56,3	14,1	4,0	281	5,0
14730310	Torgau, Stadt	2011	4.651	-	8,1	x	57,0	16,3	3,5	x	x
14730320	Trossin	2022	3	-	-	-	64,7	15,2	4,3	282	4,6
14730320	Trossin	2011	-	-	-	x	-	-	-	x	x
14730330	Wernsdorf	2022	126	-	-	-	59,5	17,8	3,4	262	4,5
14730330	Wernsdorf	2011	137	-	(2,2)	x	62,1	16,8	3,7	x	x
14730340	Wiedemar	2022	67	-	19,4	(11,9)	63,1	20,0	3,1	204	3,5
14730340	Wiedemar	2011	71	-	21,1	x	63,1	17,1	3,7	x	x
14730360	Zschepplin	2022	34	-	32,4	(23,5)	58,2	14,4	4,0	266	4,6
14730360	Zschepplin	2011	33	-	(9,1)	x	65,1	17,1	3,8	x	x
14	Freistaat Sachsen	2022	712.778	-	10,3	6,2	59,0	18,3	3,2	324	5,5
14	Freistaat Sachsen	2011	693.251	-	13,2	x	57,8	17,0	3,4	x	x

[Zeichenerklärung](#)

Abb. 1 Wohngebäude und darin befindliche Wohnungen am 15. Mai 2022 nach der Eigentumsform in Sachsen
in Prozent

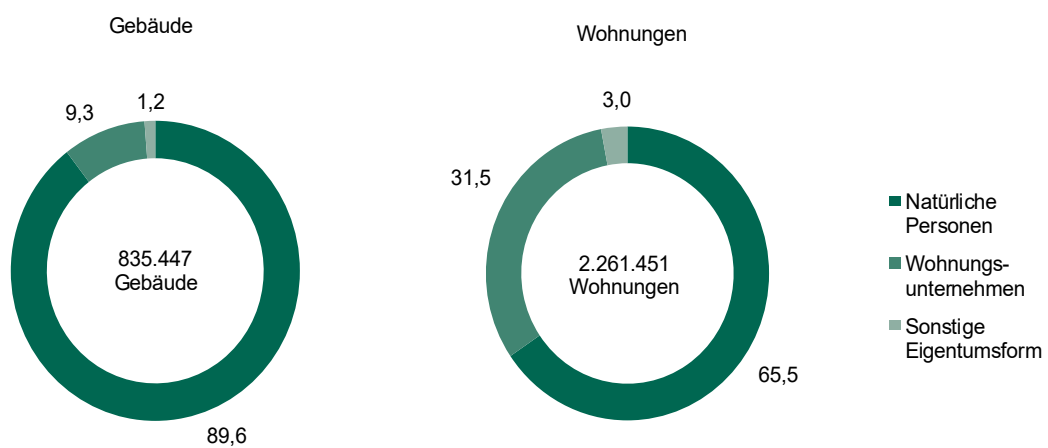


Abb. 2 Wohngebäude und darin befindliche Wohnungen am 15. Mai 2022 nach dem Baujahr und Eigentumsform in Sachsen

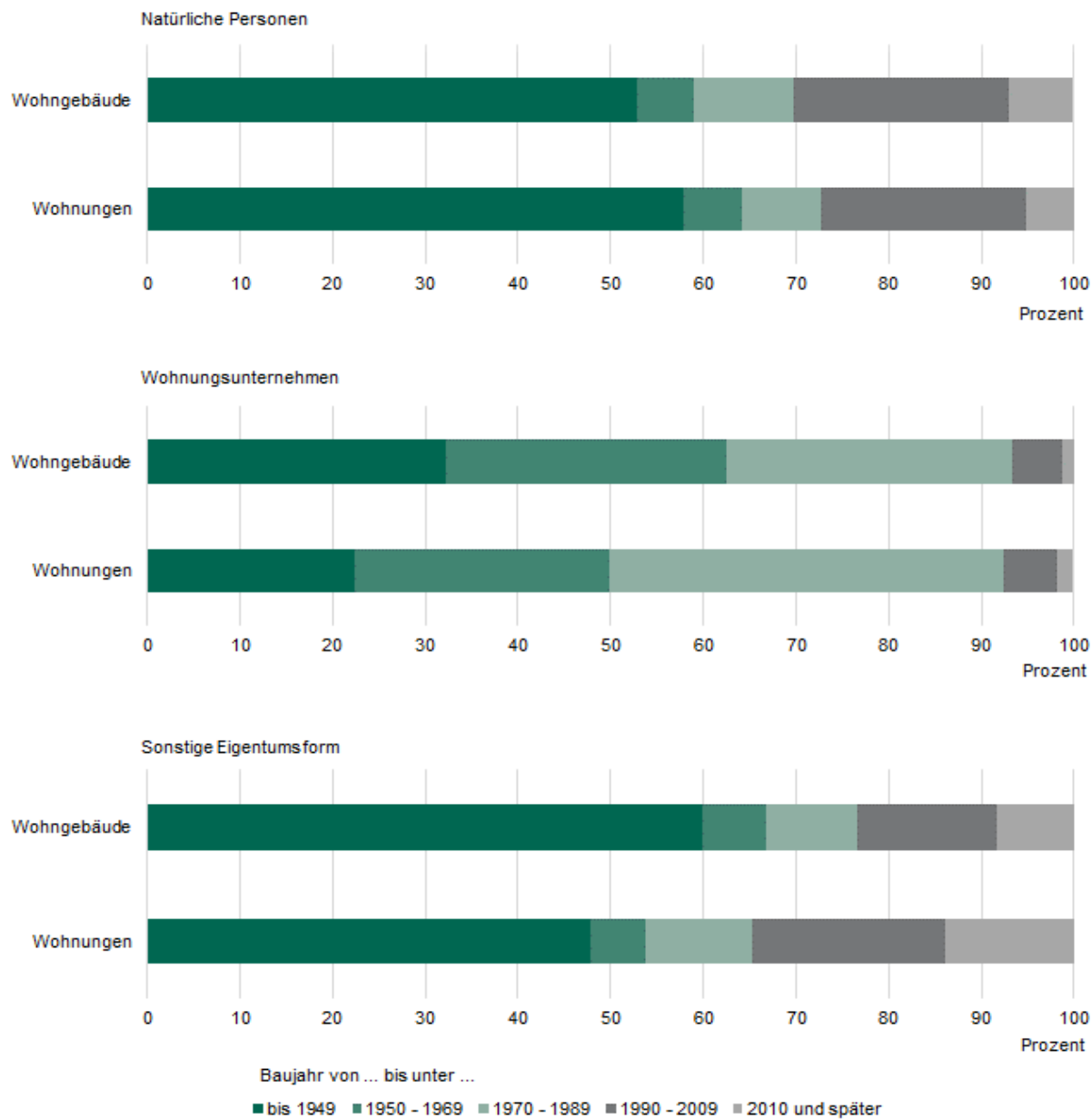


Abb. 3 Wohngebäude und darin befindliche Wohnungen am 15. Mai 2022 nach der Gebäudegröße und Eigentumsform in Sachsen

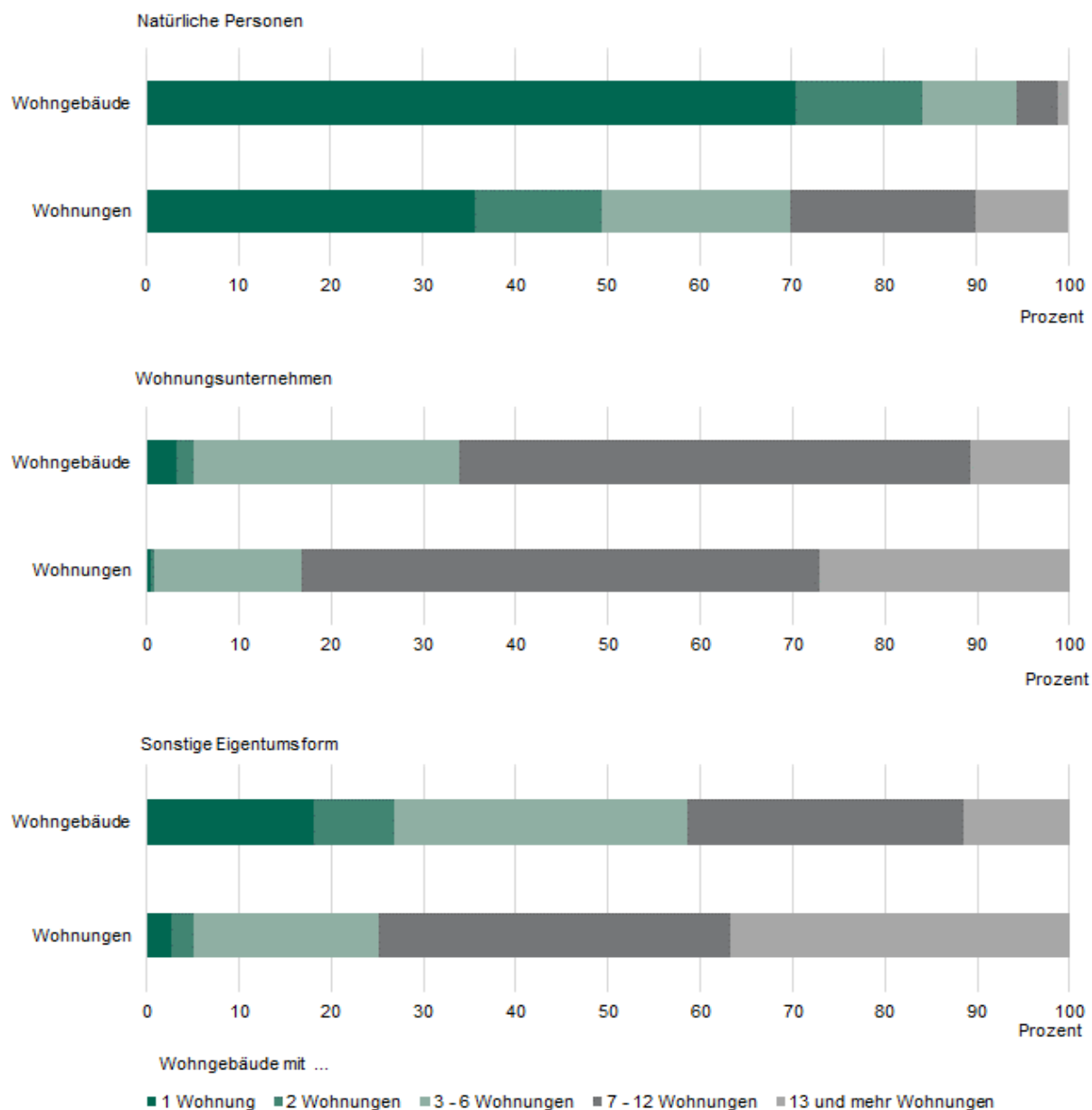


Abb. 4 Wohngebäude und darin befindliche Wohnungen am 15. Mai 2022 nach der Heizungsart und Eigentumsform in Sachsen

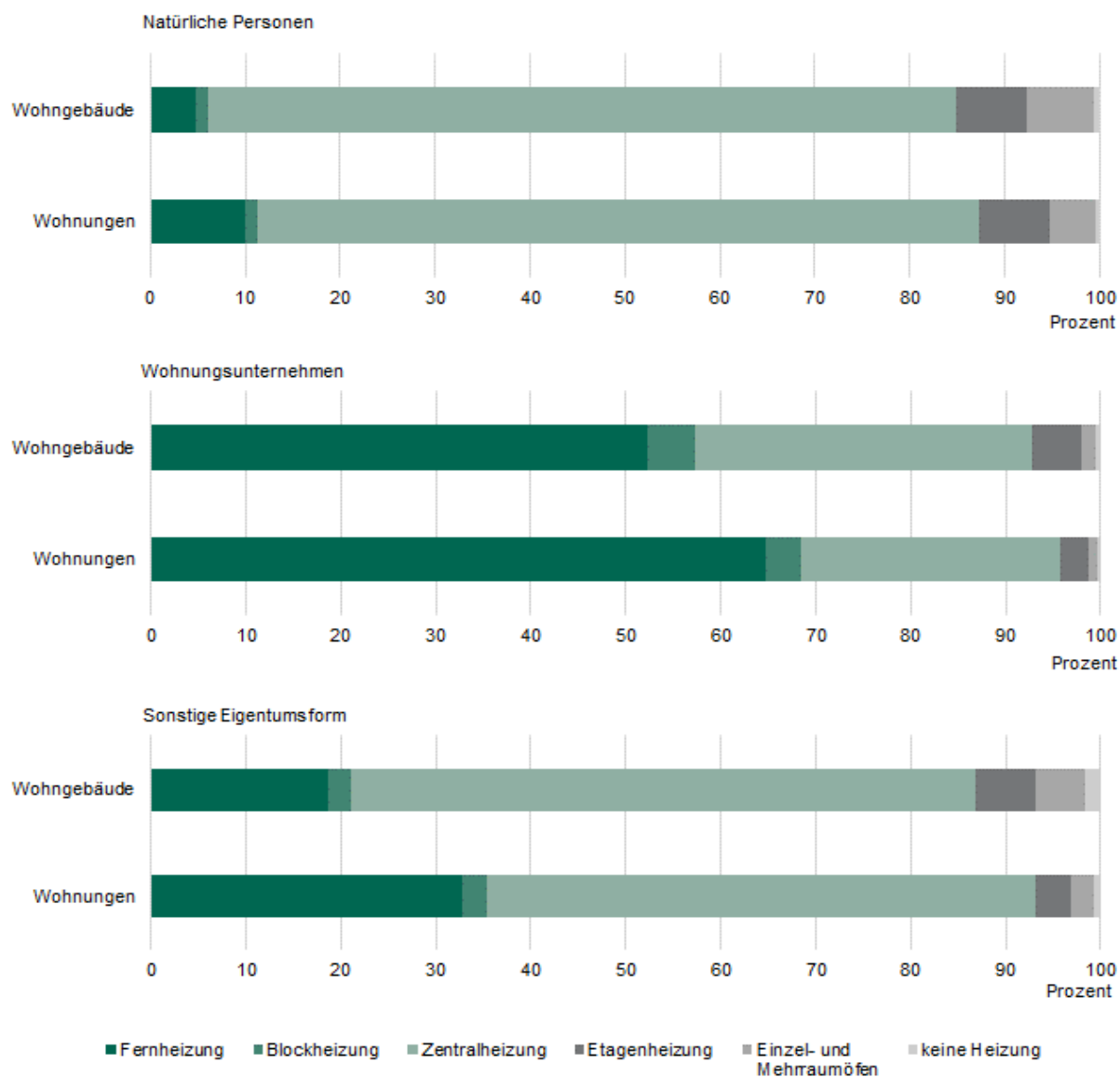


Abb. 5 Wohnungen in Wohngebäuden am 15. Mai 2022 nach der Wohnfläche und Eigentumsform in Sachsen

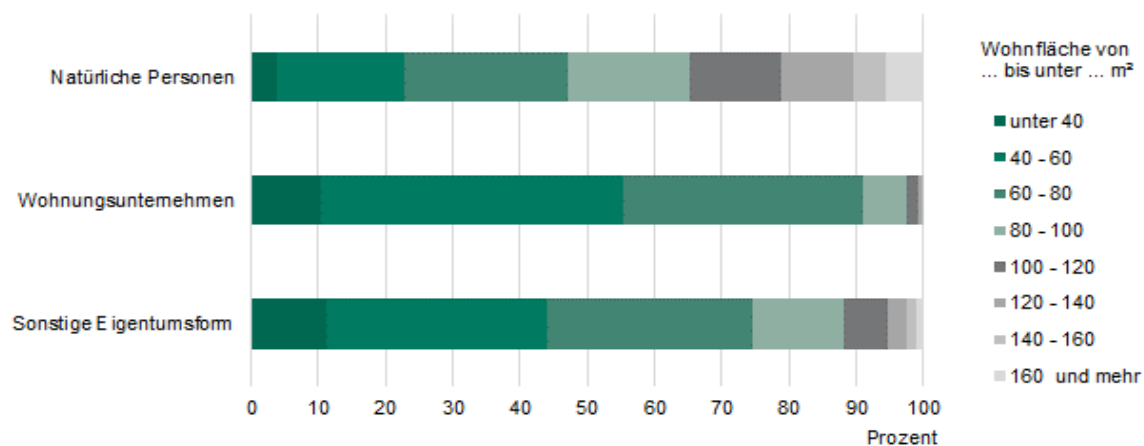


Abb. 6 Wohnungen in Wohngebäuden am 15. Mai 2022 nach der Nettokaltmiete und Eigentumsform in Sachsen

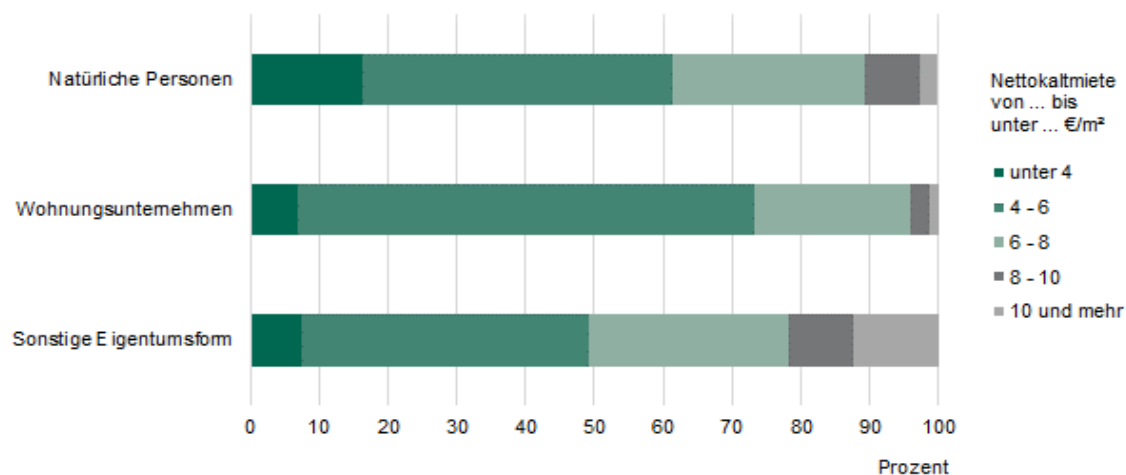


Abb. 7 Wohngebäude am 15. Mai 2022 im Eigentum von Privatpersonen nach Gemeinden

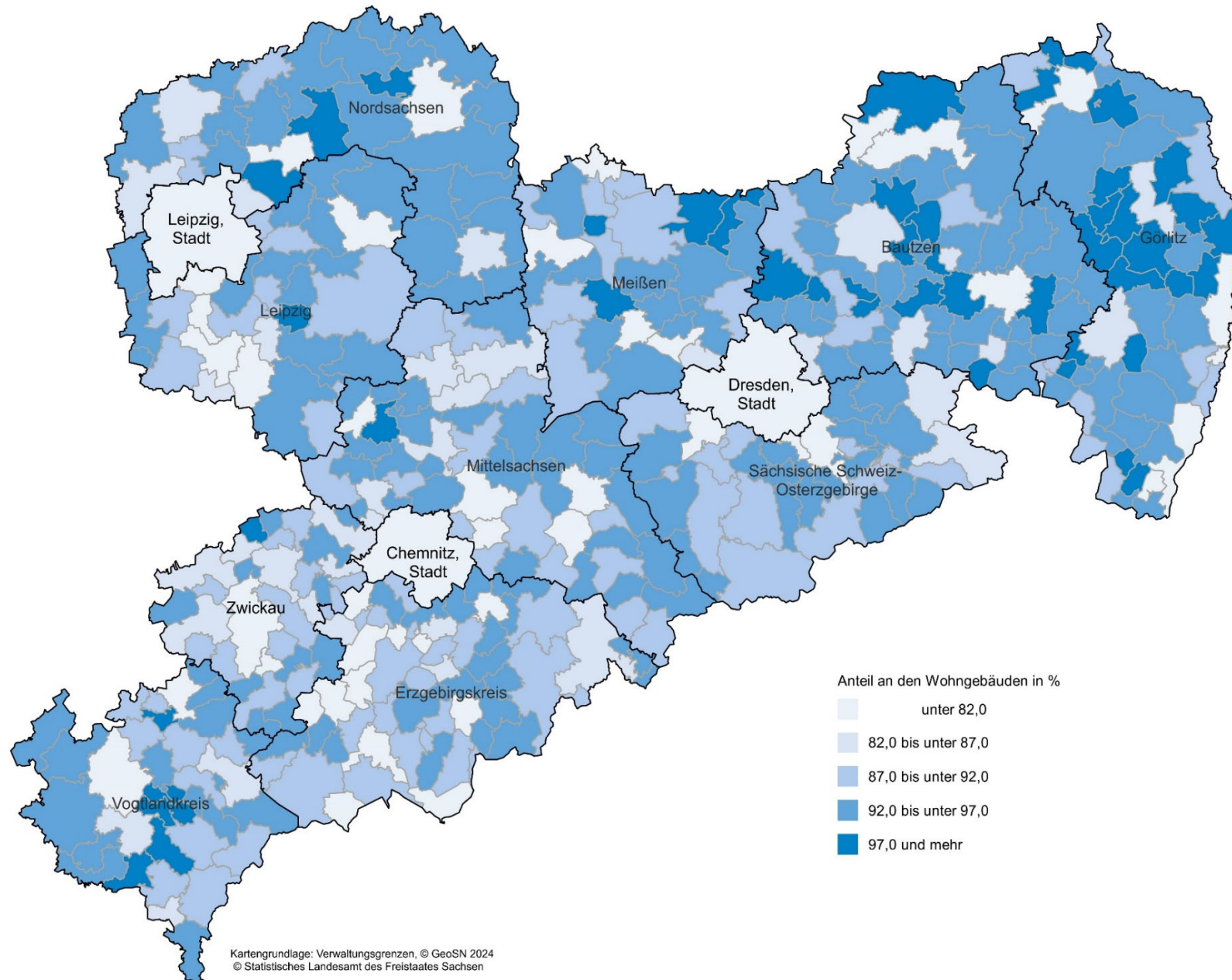


Abb. 8 Wohnfläche je Wohnung in Wohngebäuden am 15. Mai 2022 im Eigentum von Natürlichen Personen nach Gemeinden

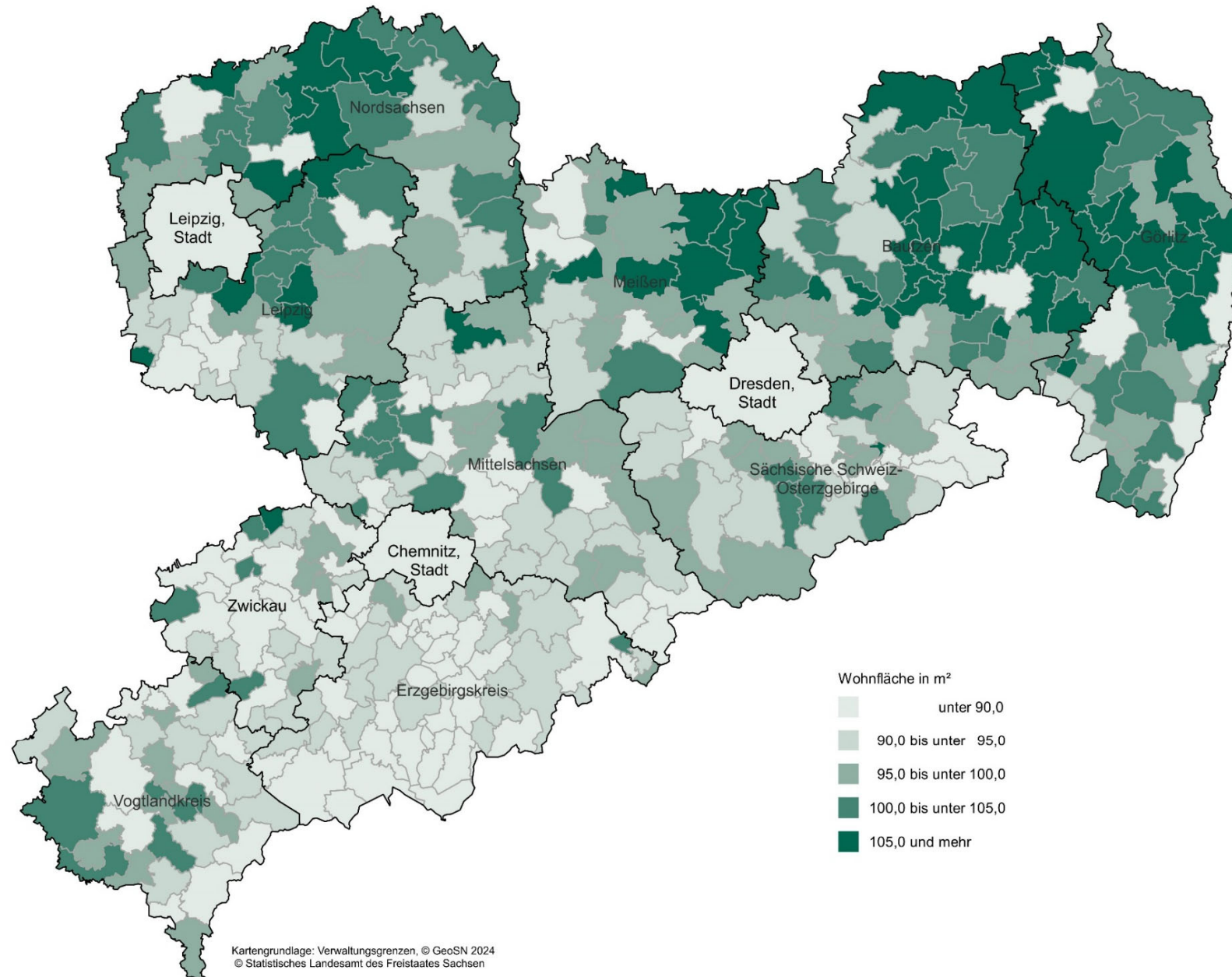


Abb. 9 Wohnfläche je Wohnung in Wohngebäuden am 15. Mai 2022 im Eigentum von Wohnungsunternehmen nach Gemeinden

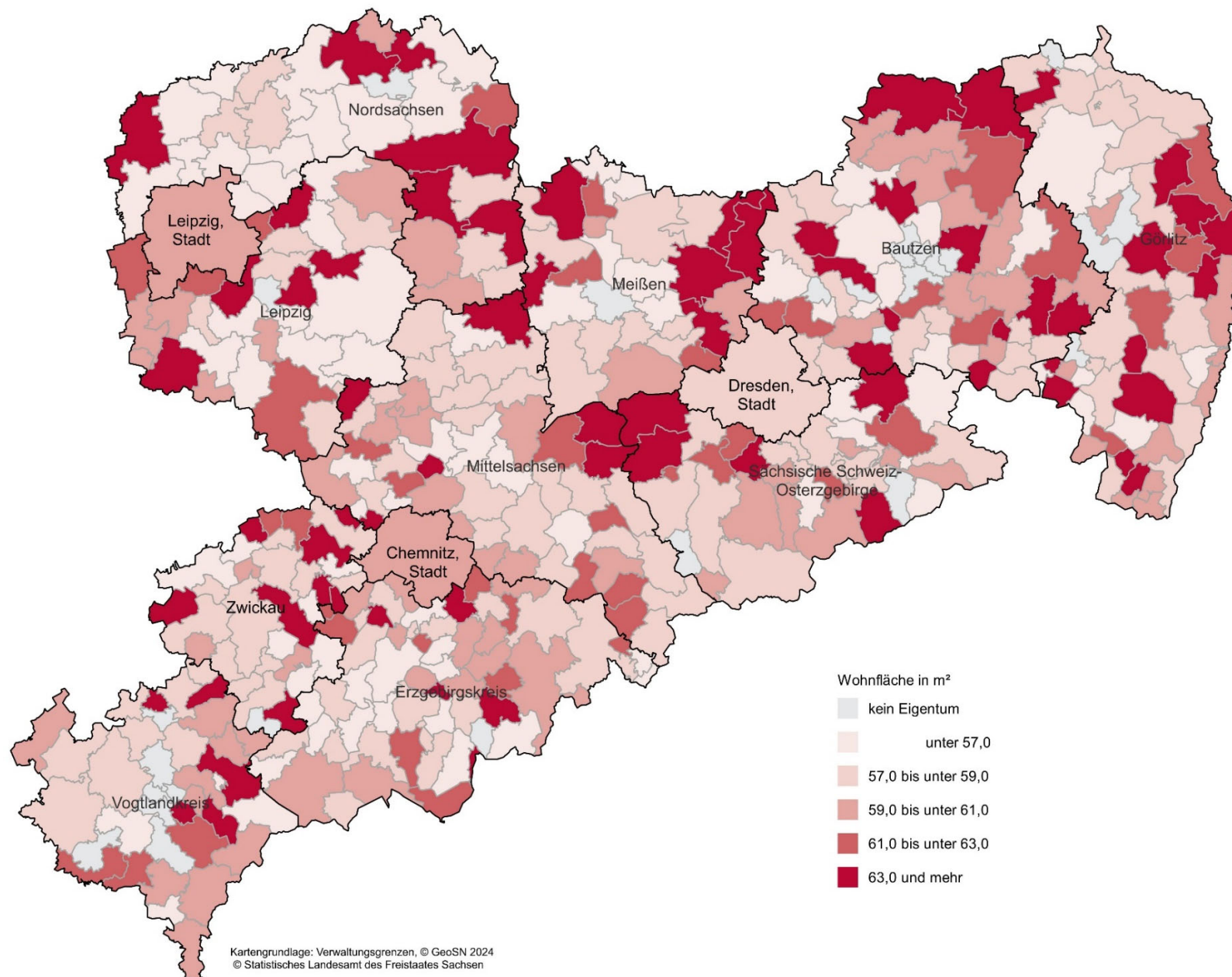


Abb. 10 Leerstandsquote der Wohnungen in Wohngebäuden am 15. Mai 2022 im Eigentum von Natürlichen Personen nach Gemeinden

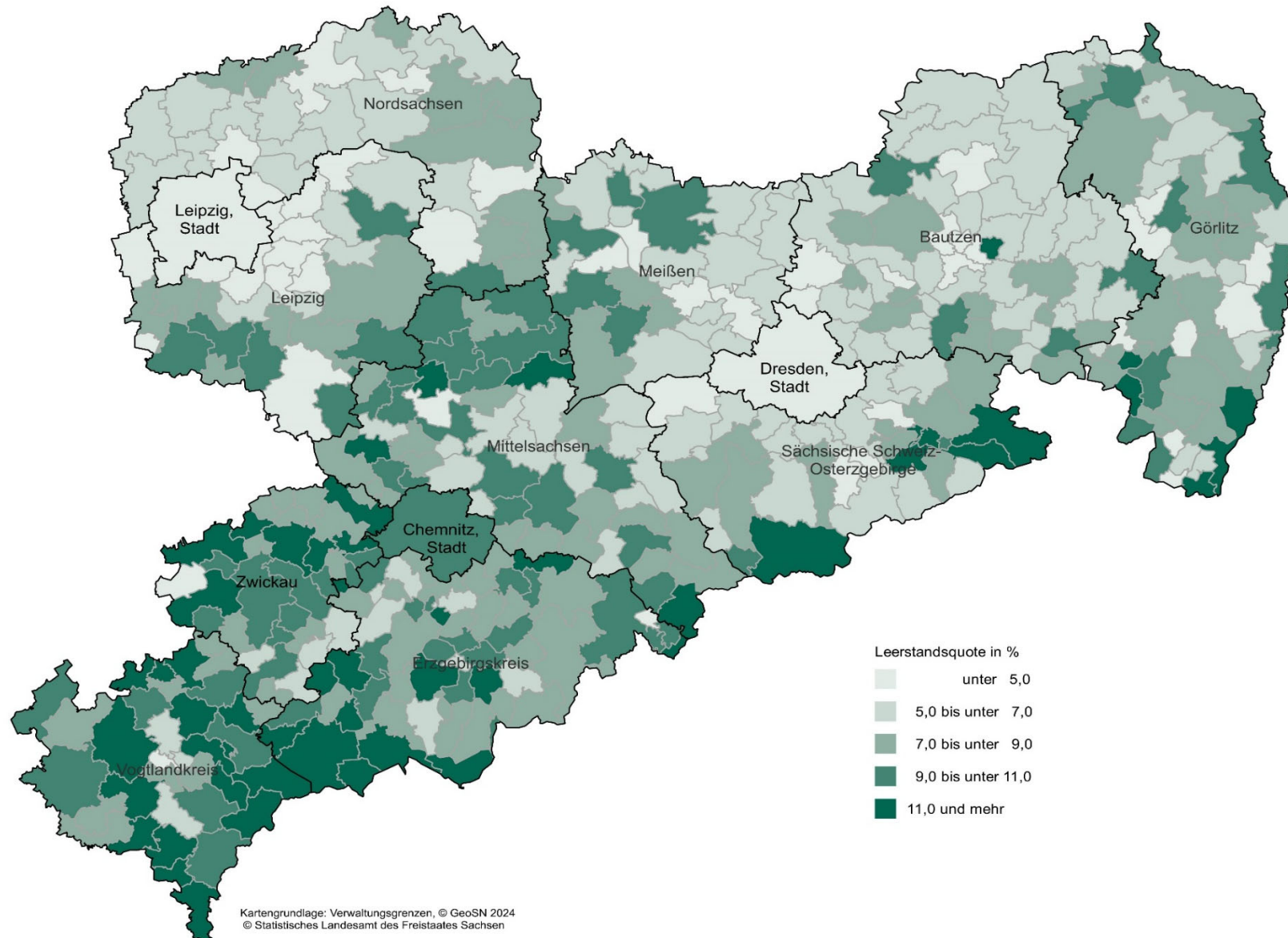


Abb. 11 Leerstandsquote der Wohnungen in Wohngebäuden am 15. Mai 2022 im Eigentum von Wohnungsunternehmen nach Gemeinden

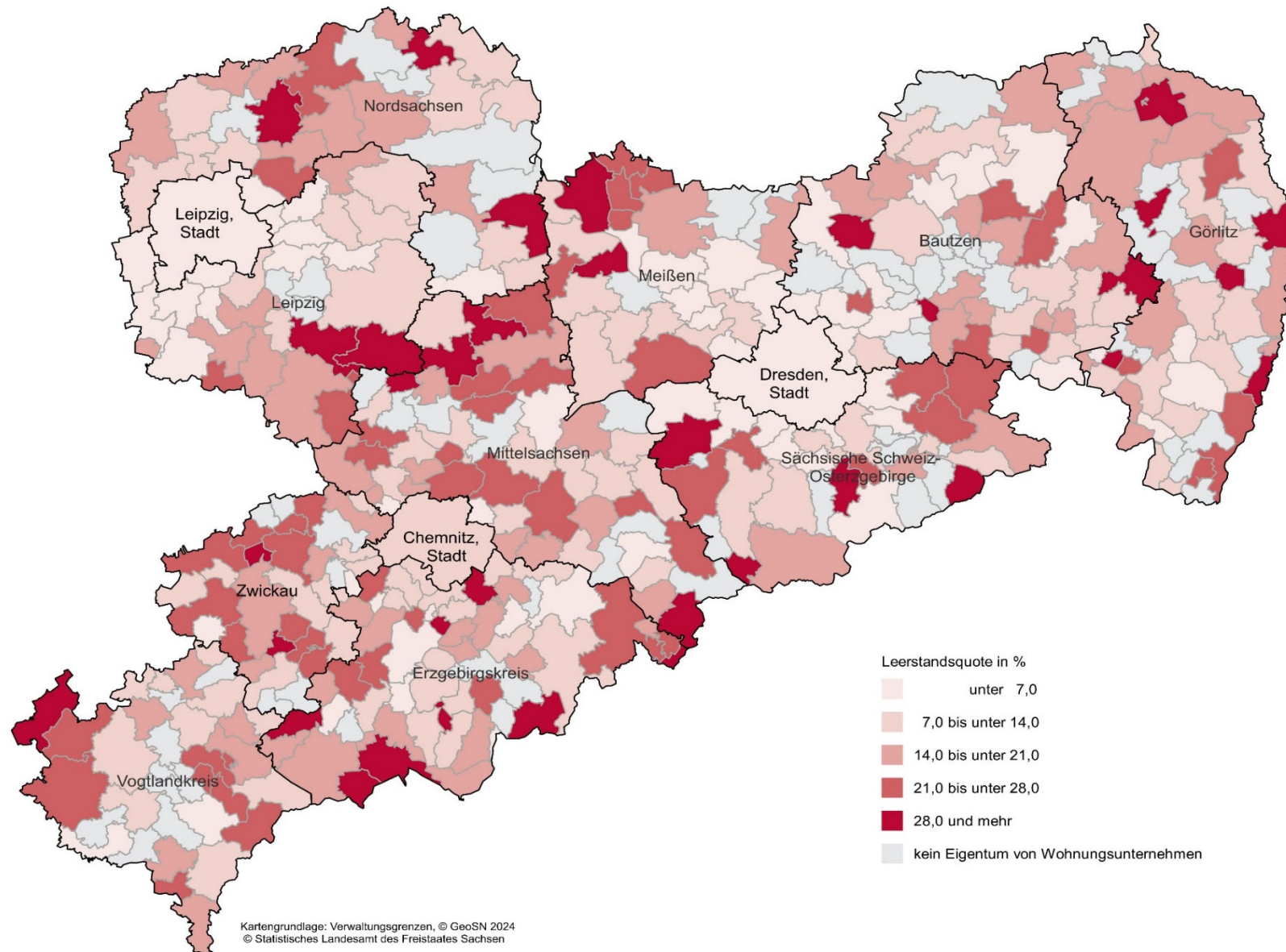


Abb. 12 Veränderungen des Anteils an leerstehenden Wohnungen 2022 und 2011 in Wohngebäuden im Eigentum von Natürlichen Personen nach Gemeinden

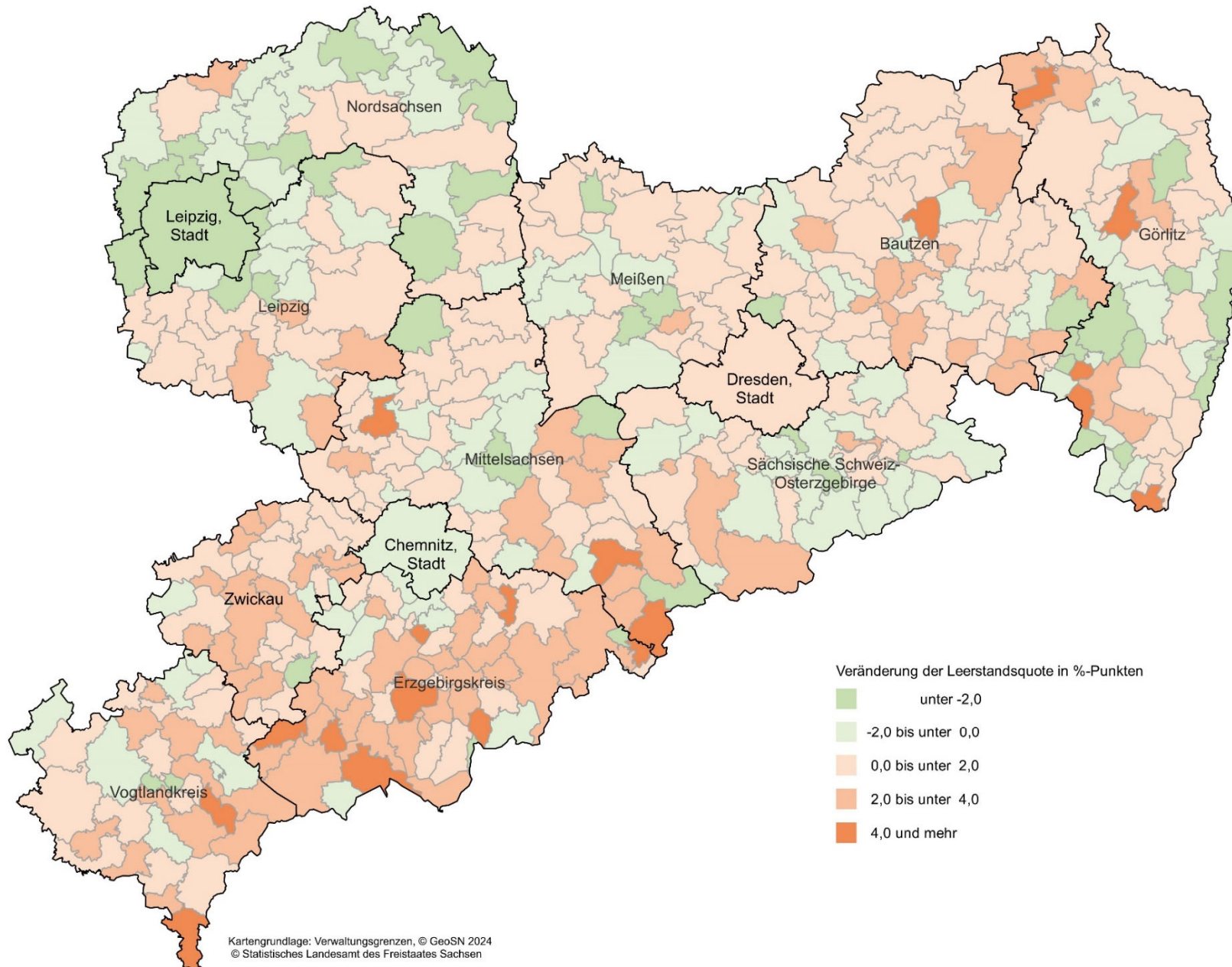


Abb. 13 Veränderungen des Anteils an leerstehenden Wohnungen 2022 und 2011 in Wohngebäuden im Eigentum von Wohnungsunternehmen nach Gemeinden

