

# Statistischer Bericht

## Zensus 2022

### Gebäude- und Wohnungszählung im Freistaat Sachsen am 15. Mai 2022

Gebietsstand: 1. Januar 2024

F I GWZ 2022 - 2

## Teil 2 Leerstand - Korrektur

#### Zeichenerklärung

- Genau Null oder ggf. zur Sicherstellung der statistischen Geheimhaltung auf Null geändert
- 0 Weniger als die Hälfte von 1 in der letzten besetzten Stelle, jedoch mehr als nichts
- ... Angabe fällt später an
- / Zahlenwert nicht sicher genug
- . Zahlenwert unbekannt oder geheim zu halten
- x Tabellenfach gesperrt, weil Aussage nicht sinnvoll
- ( ) Aussagewert ist eingeschränkt
- p Vorläufige Zahl
- r Berichtigte Zahl
- s Geschätzte Zahl

#### Impressum

Herausgeber: Statistisches Landesamt des Freistaates Sachsen

Copyright: Statistisches Landesamt des Freistaates Sachsen, Kamenz 2025

Vervielfältigung und Verbreitung, auch auszugsweise, mit Quellenangabe gestattet.

[Inhalt](#)

Datum: 24.03.2024

## **Korrektur**

### **Berichtigung der Veröffentlichung**

Veröffentlichungsprodukt: Statistischer Bericht

Folgende inhaltliche Korrekturen von statistischen Daten oder Informationen sind erforderlich:

Tabelle 1 - hier wurden die Angaben zu den Veränderungen in den Spalten I bis K aktualisiert

Tabelle 12 - hier wurden die Angaben in den Spalten J bis Q aktualisiert.

Wir entschuldigen uns für den Fehler und bitten um Beachten der Korrektur.

Datum: 04.03.2025

## **Korrektur**

### **Berichtigung der Veröffentlichung**

Veröffentlichungsprodukt: Statistischer Bericht

Folgende inhaltliche Korrekturen von statistischen Daten oder Informationen sind erforderlich:

Bei der Abbildung 1 im Statistischen Bericht – Leerstand wurde die Grafik ausgetauscht. Die prozentualen Angaben im Kreisdiagramm 2022 wurden bei der Gemeinschaft von Wohnungseigentümern und Kommunen oder kommunalen Wohnungsunternehmen korrigiert.

Wir entschuldigen uns für den Fehler und bitten um Beachten der Korrektur.

[Titel](#)

[Korrektur](#)

**Inhalt**

[Vorbemerkungen](#)

**Tabellen**

- [1. Wohnungen und leerstehende Wohnungen in Wohngebäuden am 15. Mai 2022 und 9. Mai 2011 nach Gemeinden](#)
- [2. Leerstehende Wohnungen in Wohngebäuden am 15. Mai 2022 nach Gebäudegröße und Gemeinden](#)
- [3. Leerstehende Wohnungen in Wohngebäuden am 15. Mai 2022 nach dem Baujahr und Gemeinden](#)
- [4. Leerstehende Wohnungen in Wohngebäuden am 15. Mai 2022 nach Eigentümer und Gemeinden](#)
- [5. Leerstehende Wohnungen in Wohngebäuden am 15. Mai 2022 nach ausgewählten Heizungsarten und Gemeinden](#)
- [6. Leerstehende Wohnungen in Wohngebäuden am 15. Mai 2022 nach Energieträgern und Gemeinden](#)
- [7. Leerstehende Wohnungen in Wohngebäuden am 15. Mai 2022 nach Wohnfläche und Gemeinden](#)
- [8. Leerstehende Wohnungen in Wohngebäuden am 15. Mai 2022 nach Zahl der Räume und Gemeinden](#)
- [9. Leerstehende Wohnungen in Wohngebäuden am 15. Mai 2022 nach Dauer des Leerstandes und Gemeinden](#)
- [10. Leerstehende Wohnungen in Wohngebäuden am 15. Mai 2022 nach Grund des Leerstandes und Gemeinden](#)
- [11. Leerstehende Wohngebäude und Wohnungen am 15. Mai 2022 nach Gemeinden](#)
- [12. Komplett leerstehende Wohngebäude am 15. Mai 2022 nach ausgewählten Merkmalen sowie Kreisfreien Städten und Landkreisen](#)

**Abbildungen**

- [1. Leerstehende Wohnungen in Wohngebäuden am 15. Mai 2022 und 9. Mai 2011 nach der Eigentumsform in Sachsen](#)
- [2. Leerstandsquote in Wohngebäuden 2022 in Sachsen und Deutschland sowie 2011 in Sachsen nach der Eigentumsform](#)
- [3. Leerstandsquote in Wohngebäuden 2022 in Sachsen und Deutschland sowie 2011 in Sachsen nach dem Baujahr](#)
- [4. Leerstandsquote in Wohngebäuden 2022 in Sachsen und Deutschland sowie 2011 in Sachsen nach der Gebäudegröße](#)
- [5. Leerstehende Wohnungen in Wohngebäuden am 15. Mai 2022 nach Wohnfläche und Zahl der Räume in Sachsen](#)
- [6. Leerstandsquote der Wohnungen in Wohngebäuden am 15. Mai 2022 und 9. Mai 2011 nach Gemeinden](#)
- [7. Anteil der leerstehenden Wohnungen in Wohngebäuden mit 1 Wohnung am 15. Mai 2022 nach Gemeinden](#)
- [8. Anteil der leerstehenden Wohnungen in Wohngebäuden von Privatperson/-en am 15. Mai 2022 nach Gemeinden](#)
- [9. Anteil der leerstehenden Wohnungen in Wohngebäuden die vor 1949 errichtet wurden am 15. Mai 2022 nach Gemeinden](#)
- [10. Anteil der leerstehenden Wohnungen in Wohngebäuden die innerhalb von 3 Monaten verfügbar waren am 15. Mai 2022 nach Gemeinden](#)
- [11. Anteil der komplett leerstehenden Wohngebäude am 15. Mai 2022 nach Gemeinden](#)

## Vorbemerkungen

Mit Stichtag 15. Mai 2022 wurde in Deutschland ein registergestützter Zensus durchgeführt. Der Zensus ist eine Volks-, Gebäude- und Wohnungszählung, mit dem eine fundierte Datenlage über die Bevölkerung, die Lebensverhältnisse der Einwohner sowie den Gebäude- und Wohnungsbestand in Deutschland, den Bundesländern, aber auch in tiefer regionaler Gliederung für Gemeinden ermittelt wird.

Ziel der Gebäude- und Wohnungszählung (GWZ 2022) war die flächendeckende, vollzählige und aktuelle Erfassung aller Gebäude mit Wohnraum und bewohnten Unterkünfte sowie der darin befindlichen Wohnungen. Die mit der GWZ 2022 ermittelten neuen Bestandszahlen bilden die Grundlage für die Fortschreibung der Gebäude und Wohnungen. Im Rahmen der GWZ wurden Daten zur Wohnsituation wie Wohnfläche, Nettokaltmiete, Heizungsart und Wohnungsnutzung erhoben.

Mit der vorliegenden Veröffentlichung wird für alle sächsischen Gemeinden und Kreise der Gebäude- und Wohnungsbestand dargestellt.

Für bundesweite Vergleiche steht eine zentrale Zensusdatenbank der Statistischen Ämter des Bundes und der Länder mit weiteren Informationen auf dem Internetportal <https://ergebnisse.zensus2022.de/datenbank/online/> bereit. Diesen Ergebnissen liegt der Gebietsstand vom 15. Mai 2022 zugrunde. Die vorliegende Veröffentlichung hingegen basiert auf dem Gebietsstand 1. Januar 2024.

## Rechtsgrundlagen

- Verordnung (EG) Nr. 763/2008 des Europäischen Parlaments und des Rates vom 9. Juli 2008 über Volks- und Wohnungszählungen (ABl. EG Nr. L 218 S. 14, 20);
- Gesetz zur Vorbereitung eines registergestützten Zensus einschließlich einer Gebäude- und Wohnungszählung 2022 (Zensusvorbereitungsgesetz 2022 – ZensVorbG 2022) vom 03. März 2017 (BGBl. I S. 388), das zuletzt durch Artikel 1 des Gesetzes vom 03. Dezember 2020 (BGBl. I S. 2675) geändert worden ist;
- Gesetz zur Durchführung des Zensus im Jahr 2022 (Zensusgesetz 2022 - ZensG 2022) vom 26. November 2019 (BGBl. I S. 1851), das durch Artikel 2 des Gesetzes vom 03. Dezember 2020 (BGBl. I S. 2675) geändert worden ist.

## Methodische Hinweise

Das Erhebungsprogramm lt. Gesetz orientiert sich an den Empfehlungen der EU, umfasst sieben Fragen zum Gebäude und neun Fragen zur Wohnung. Im Gegensatz zum letzten Zensus wurden folgende Merkmale neu erhoben:

- Energieträger der Wohnung
- Nettokaltmiete
- Grund und Dauer des Leerstandes

Angaben zur Ausstattung der Wohnung mit Bad sowie WC wurden im Gegensatz zu 2011 nicht mehr erfasst. Aus diesem Grund ist nicht für alle Merkmale ein Vergleich beider Erhebungen möglich.

Bei der Ergebnisbetrachtung werden ausschließlich Gebäude mit Wohnraum dargestellt. Dies sind alle Gebäude der Gebäudeart Wohngebäude, Wohnheime sowie sonstige Gebäude mit Wohnraum. Auswertungsschwerpunkt bilden die Wohngebäude mit den darin befindlichen Wohnungen.

Die Wohnungssystematik ergibt sich hauptsächlich aus dem Erhebungsmerkmal Wohnungsnutzung. Die Ergebnisdarstellung beschränkt sich im Wesentlichen auf Wohnungen, die dem Wohnungsmarkt zur Verfügung stehen. Das sind bewohnte und leerstehende Wohnungen. Der vorliegende Bericht beschränkt sich auf Wohnungen, die zum Zensusstichtag leerstanden. Unberücksichtigt bleiben Wohnungen, die nach Angaben des Eigentümers am Stichtag gewerblich genutzt bzw. als privat genutzte Ferien- und Freizeitwohnungen erfasst wurden.

## Geheimhaltung

Um das Grundrecht auf informationelle Selbstbestimmung zu schützen und den Vorgaben des Bundesstatistikgesetzes Rechnung zu tragen, dürfen aus den Veröffentlichungen des Zensus keinerlei Rückschlüsse auf die Angaben von Einzelpersonen oder auf andere Einzelfälle möglich sein. Dies wird durch den Einsatz eines Geheimhaltungsverfahrens sowie durch Hochrechnungsverfahren mit Rundungen gewährleistet. Beim Zensus 2022 wird als Geheimhaltungsverfahren die Cell-Key-Methode (CKM) angewandt. Dabei werden Werte mit einem mathematischen Verfahren leicht verändert veröffentlicht, man spricht von stochastischer Überlagerung der Tabellenwerte. Geheimhaltungsverfahren werden im Zensus für alle Auswertungen, die auf demografischen Daten, Gebäude- und Wohnungsdaten, Haushalts- und Familiendaten basieren, angewendet. Dies hat zur Folge, dass sich die ausgewiesenen Einzelwerte in der Tabelle nicht notwendigerweise zu den ausgewiesenen Summen addieren. Bei statistischen Kennzahlen (z. B. Anteilen) kann es insbesondere dann zu hohen prozentualen Abweichungen vom Originalwert kommen, wenn sehr kleine Fallzahlen der jeweiligen Maßzahl zugrunde liegen. In diesem Fall wird die entsprechende Kennzahl in Klammern ausgewiesen, um einen eingeschränkten Interpretationsgehalt zu kennzeichnen.

Beim Zensus 2011 kam das Geheimhaltungsverfahren SAFE zum Einsatz. Um die Vergleichbarkeit beider Erhebungen zu gewährleisten, wurde nachträglich das CKM-Verfahren auch auf diese Zensusergebnisse angewendet. Somit liegen die Daten von 2011 und 2022 auf Basis eines identischen Geheimhaltungsverfahrens vor.

## Erläuterungen

### Erhebungseinheiten

#### Wohngebäude

Das Gebäude wird mindestens zur Hälfte der Gesamtnutzfläche für Wohnzwecke genutzt und ist kein Wohnheim.

#### Wohnungen

Wohnungen besitzen nach außen abgeschlossene, zu Wohnzwecken bestimmte, in der Regel zusammenliegende Räume, die die Führung eines eigenen Haushalts ermöglichen. Sie haben einen eigenen Eingang unmittelbar vom Freien, von einem Treppenhaus oder einem Vorraum. Zur Wohnung können aber auch außerhalb des eigentlichen Wohnungsabschlusses liegende, zu Wohnzwecken ausgebaut, Keller- oder Bodenräume (z. B. Mansarden) gehören. Eine Küche oder Kochnische muss nicht vorhanden sein.

#### Leerstehende Wohnungen

Die Wohnung ist am Erhebungsstichtag weder vermietet, noch vom Eigentümer selbst genutzt und auch keine Ferien- und Freizeitwohnung. Wenn der Eigentümer/Mieter wegen Umbau/ Modernisierung kurzzeitig – bei Weiterbestehen des Mietverhältnisses – vorübergehend eine Ersatzwohnung beziehen muss, so ist die Wohnung nicht als leerstehende Wohnung zu zählen.

### Gebäude- und Wohnungsmerkmale

#### Anzahl der Wohnungen

Die Anzahl der Wohnungen bestimmt die Gebäudegröße, unabhängig von der Art der Wohnungsnutzung.

#### Baujahr

Das Baujahr ist das Jahr der Bezugsfertigstellung des Gebäudes. Für total zerstörte und wieder aufgebaute Gebäude gilt das Jahr des Wiederaufbaus.

#### Eigentumsform

„Eigentümer“ sind die Personen, denen das Eigentum an dem Gebäude bzw. der Wohnung rechtlich zusteht, z. B. aufgrund eines Grundbucheintrags. Zu den natürlichen Personen zählen Privatperson/-en sowie Gemeinschaft von Wohnungseigentümern. Unter "Sonstige" werden die Eigentumsformen "anderes privatwirtschaftliches Unternehmen", "Organisation ohne Erwerbszweck, z. B. Kirche" und "Bund, Land" zusammengefasst.

#### Heizungsart

Es gilt die Heizungsart, mit welcher der überwiegende Teil der Wohnfläche im Gebäude beheizt wird.

#### Energieträger

Es gilt der Energieträger für die Heizung, durch den der überwiegende Teil der Wohnfläche im Gebäude beheizt wird. Unter "Sonstige" werden die Energieträger "Biomasse (ohne Holz), Biogas", "Solar-/ Geothermie, Umweltwärme, Abluftwärme" sowie "Strom (ohne Wärmepumpe)" zusammengefasst. Angaben zu "keine Heizung und Fernwärme" finden keine Berücksichtigung.

#### Wohnfläche

Die Wohnfläche ist die Grundfläche der gesamten Wohnung. Zur Wohnung zählen auch außerhalb des eigentlichen Wohnungsabschlusses liegende Räume (z. B. Mansarden) sowie zu Wohnzwecken ausgebaut Keller- und Bodenräume.

#### Räume

Die Zahl der Räume umfasst alle Wohn-, Ess- und Schlafzimmer und andere separate Räume (z. B. bewohnbare Keller- und Bodenräume) von mindestens 6m<sup>2</sup> Größe sowie abgeschlossene Küchen, unabhängig von deren Größe. Bad, Toilette, Flur und Wirtschaftsräume werden grundsätzlich nicht mitgezählt.

#### Dauer des Wohnungsleerstandes

Die Dauer des Leerstandes zeigt an, wie lange die Wohnung leer steht.

#### Grund des Wohnungsleerstandes

Der Grund des Leerstandes zeigt an, warum die Wohnung leer steht. Die Datenauswertung erfolgte für leerstehende Wohnungen, die dem Wohnungsmarkt nicht zur Verfügung stehen.

### Kennzahlen

#### Leerstandsquote

Die Leerstandsquote stellt den Anteil der leerstehenden Wohnungen an allen bewohnten und leerstehenden Wohnungen in Wohngebäuden dar. Nicht berücksichtigt sind privat genutzte Ferien- und Freizeitwohnungen sowie gewerblich genutzte Wohnungen.

1. Wohnungen und leerstehende Wohnungen in Wohngebäuden am 15. Mai 2022 und 9. Mai 2011 nach Gemeinden

AGS	Kreisfreie Stadt Gemeinde Landkreis Land	Wohnungen in Wohngebäuden 2022 insgesamt	Leerstehende Wohnungen in Wohngebäuden 2022 insgesamt	Leerstandsquote 2022	Wohnungen in Wohngebäuden 2011 insgesamt	Leerstehende Wohnungen in Wohngebäuden 2011 insgesamt	Leerstandsquote 2011	Veränderung von Wohnungen in Wohngebäuden 2022 gegenüber 2011	Veränderung von leerstehenden Wohnungen in Wohngebäuden 2022 gegenüber 2011	Veränderung der Leerstandsquote 2022 gegenüber 2011
14511000	Chemnitz, Stadt	147.290	16.128	10,9	149.638	20.542	13,7	-2.347	-4.417	-2,8
14612000	Dresden, Stadt	308.107	12.216	4,0	282.757	14.154	5,0	25.347	-1.938	-1,0
14713000	Leipzig, Stadt	338.607	14.789	4,4	315.935	38.183	12,1	22.674	-23.399	-7,7
14521	Erzgebirgskreis	181.594	21.443	11,8	187.620	17.341	9,2	-6.024	4.100	2,6
14521010	Amtsberg	1.797	132	7,3	1.869	146	7,8	-74	-16	-0,5
14521020	Annaberg-Buchholz, Stadt	12.161	1.920	15,8	12.069	1.389	11,5	89	533	4,3
14521035	Aue-Bad Schlema, Stadt	12.143	2.149	17,7	12.613	1.522	12,1	-471	624	5,6
14521040	Auerbach	1.448	262	18,1	1.427	106	7,4	18	158	10,7
14521060	Bärenstein	1.198	109	9,1	1.358	182	13,4	-161	-75	-4,3
14521080	Bockau	1.105	128	11,6	1.183	85	7,2	-85	44	4,4
14521090	Börnichen/Erzgeb.	451	44	9,8	453	17	3,8	-3	30	6,0
14521110	Breitenbrunn/Erzgeb.	2.737	390	14,2	2.976	301	10,1	-240	87	4,1
14521120	Burkhardtsdorf	3.029	221	7,3	3.228	287	8,9	-199	-65	-1,6
14521130	Crottendorf	1.929	153	7,9	2.023	129	6,4	-98	22	1,5
14521140	Deutschneudorf	497	79	15,9	548	66	12,0	-51	15	3,9
14521150	Drebach	2.544	292	11,5	2.662	211	7,9	-116	77	3,6
14521160	Ehrenfriedersdorf, Stadt	2.473	285	11,5	2.674	196	7,3	-202	92	4,2
14521170	Eibenstock, Stadt	3.863	486	12,6	4.028	394	9,8	-164	91	2,8
14521180	Elterlein, Stadt	1.396	167	12,0	1.415	70	4,9	-20	95	7,1
14521200	Gelenau/Erzgeb.	2.197	169	7,7	2.327	186	8,0	-130	-18	-0,3
14521210	Geyer, Stadt	1.922	212	11,0	2.004	160	8,0	-80	54	3,0
14521220	Gornau/Erzgeb.	1.775	143	8,1	1.734	89	5,1	38	53	3,0
14521230	Gornsdorf	1.068	102	9,6	1.137	94	8,3	-71	5	1,3
14521240	Großolbersdorf	1.342	87	6,5	1.386	72	5,2	-43	17	1,3
14521250	Großrückerswalde	1.647	169	10,3	1.664	115	6,9	-14	57	3,4
14521260	Grünhain-Beierfeld, Stadt	3.004	239	8,0	3.099	248	8,0	-97	-7	-
14521270	Grünhainichen	1.694	226	13,3	1.879	222	11,8	-187	3	1,5
14521280	Heidersdorf	351	16	4,6	396	40	10,1	-46	-23	-5,5
14521290	Hohndorf	1.907	209	11,0	2.007	196	9,8	-100	15	1,2
14521310	Jahnsdorf/Erzgeb.	2.500	168	6,7	2.551	133	5,2	-50	38	1,5
14521320	Johanngeorgenstadt, Stadt	2.524	619	24,5	2.938	607	20,7	-414	16	3,8
14521330	Jöhstadt, Stadt	1.358	144	10,6	1.458	131	9,0	-100	9	1,6
14521340	Königswalde	965	78	8,1	980	50	5,1	-12	29	3,0
14521355	Lauter-Bernsbach, Stadt	4.371	413	9,4	4.415	254	5,8	-43	161	3,6
14521370	Lößnitz, Stadt	4.806	839	17,5	5.226	612	11,7	-421	224	5,8
14521380	Lugau/Erzgeb., Stadt	4.562	702	15,4	4.656	524	11,3	-89	183	4,1
14521390	Marienberg, Stadt	8.808	872	9,9	9.032	716	7,9	-221	153	2,0
14521400	Mildenau	1.519	80	5,3	1.563	53	3,4	-44	32	1,9
14521410	Neukirchen/Erzgeb.	3.595	316	8,8	3.597	338	9,4	-	-21	-0,6
14521420	Niederdorf	644	54	8,4	622	40	6,4	20	14	2,0
14521430	Niederwürschnitz	1.332	82	6,2	1.409	124	8,8	-72	-44	-2,6
14521440	Oberwiesenthal, Kurort, Stadt	1.301	191	14,7	1.482	233	15,7	-179	-44	-1,0
14521450	Oelsnitz/Erzgeb., Stadt	6.193	609	9,8	6.431	775	12,1	-237	-164	-2,3
14521460	Olbernhau, Stadt	6.123	874	14,3	6.410	674	10,5	-286	202	3,8
14521495	Pockau-Lengefeld, Stadt	3.787	348	9,2	4.030	297	7,4	-241	52	1,8
14521500	Raschau-Markersbach	2.951	214	7,3	2.662	149	5,6	286	66	1,7
14521510	Scheibenberg, Stadt	1.051	114	10,8	1.060	69	6,5	-5	41	4,3
14521520	Schleittau, Stadt	1.195	130	10,9	1.213	89	7,3	-17	40	3,6
14521530	Schneeberg, Stadt	8.070	1.172	14,5	8.453	1.146	13,6	-381	27	0,9
14521540	Schönheide	2.338	274	11,7	2.520	200	7,9	-183	75	3,8
14521550	Schwarzenberg/Erzgeb., Stadt	9.186	950	10,3	9.909	892	9,0	-722	60	1,3
14521560	Sehmatal	3.196	261	8,2	3.329	183	5,5	-137	79	2,7
14521570	Seiffen/Erzgeb., Kurort	1.032	113	10,9	1.107	61	5,5	-72	50	5,4
14521590	Stollberg/Erzgeb., Stadt	6.251	632	10,1	6.161	607	9,9	94	26	0,2
14521600	Stützengrün	1.542	162	10,5	1.656	103	6,2	-113	61	4,3
14521610	Tannenberg	499	34	6,8	501	39	7,8	-	-	-1,0
14521620	Thalheim/Erzgeb., Stadt	3.622	557	15,4	3.591	328	9,1	29	232	6,3
14521630	Thermalbad Wiesenbad	1.604	188	11,7	1.686	132	7,8	-87	56	3,9
14521640	Thum, Stadt	2.618	257	9,8	2.634	212	8,0	-17	48	1,8
14521670	Wolkenstein, Stadt	1.935	218	11,3	1.991	172	8,6	-53	44	2,7
14521690	Zschopau, Stadt, Motorradstadt	5.489	728	13,3	5.598	475	8,5	-108	252	4,8
14521700	Zschorlau	2.542	171	6,7	2.562	127	5,0	-18	45	1,7
14521710	Zwönitz, Stadt	6.397	470	7,3	6.026	271	4,5	373	202	2,8
14522	Mittelsachsen	166.261	17.806	10,7	170.482	16.811	9,9	-4.220	993	0,8
14522010	Altmitzweida	940	60	6,4	980	77	7,9	-39	-13	-1,5
14522020	Augustusburg, Stadt	2.434	232	9,5	2.473	236	9,5	-42	-	-
14522035	Bobritzsch-Hilbersdorf	2.688	176	6,5	2.764	175	6,3	-76	-	0,2
14522050	Brand-Erbisdorf, Stadt	5.382	695	12,9	5.578	617	11,1	-196	74	1,8
14522060	Burgstädt, Stadt	5.899	633	10,7	6.127	643	10,5	-227	-8	0,2
14522070	Claußnitz	1.527	125	8,2	1.633	158	9,7	-106	-35	-1,5
14522080	Döbeln, Stadt	14.212	1.988	14,0	13.955	1.703	12,2	258	285	1,8
14522090	Dorfchemnitz	661	66	10,0	718	40	5,6	-59	28	4,4
14522110	Eppendorf	1.990	163	8,2	2.078	127	6,1	-91	40	2,1
14522120	Erlau	1.417	68	4,8	1.515	104	6,9	-99	-38	-2,1
14522140	Flöha, Stadt	6.265	685	10,9	6.544	710	10,8	-281	-28	0,1
14522150	Frankenberg/Sa., Stadt, Garnisonsstadt	8.379	1.315	15,7	8.651	1.113	12,9	-275	204	2,8
14522170	Frauenstein, Stadt	1.331	127	9,5	1.449	104	7,2	-120	25	2,3
14522180	Freiberg, Stadt, Universitätsstadt	24.127	2.163	9,0	23.333	1.836	7,9	791	330	1,1
14522190	Geringswalde, Stadt	2.247	276	12,3	2.534	284	11,2	-285	-6	1,1
14522200	Großhartmannsdorf	1.136	62	5,5	1.201	77	6,4	-66	-13	-0,9
14522210	Großschirma, Stadt	2.664	207	7,8	2.755	152	5,5	-88	52	2,3
14522220	Großweitzschen	1.446	282	19,5	1.472	178	12,1	-23	106	7,4
14522230	Hainichen, Stadt	4.457	342	7,7	4.869	710	14,6	-410	-368	-6,9
14522240	Halsbrücke	2.580	183	7,1	2.532	118	4,7	50	64	2,4
14522250	Hartha, Stadt	4.047	723	17,9	4.306	700	16,3	-262	25	1,6
14522260	Hartmannsdorf	2.433	179	7,4	2.354	168	7,1	80	10	0,3
14522275	Jahnatal	2.430	253	10,4	2.562	252	9,8	-131	3	0,6
14522280	Königsfeld	651	50	7,7	658	36	5,5	-7	15	2,2
14522290	Königshain-Wiederau	1.196	119	9,9	1.270	107	8,4	-75	11	1,5
14522300	Kriebstein	1.040	111	10,7	1.121	94	8,4	-82	16	2,3
14522310	Leisnig, Stadt	4.608	424	9,2	4.777	570	11,9	-168	-144	-2,7
14522320	Leubsdorf	1.662	159	9,6	1.796	173	9,6	-130	-21	-
14522330	Lichtenau	3.405	229	6,7	3.552	236	6,6	-148	-7	0,1
14522340	Lichtenberg/Erzgeb.	1.264	85	6,7	1.219	77	6,3	42	9	0,4
14522350	Lunzenau, Stadt	2.258	334	14,8	2.455	253	10,3	-197	83	4,5
14522360	Mittweida, Stadt, Hochschulstadt	9.292	1.049	11,3	8.902	900	10,1	391	151	1,2
14522380	Mühlau	1.007	86	8,5	1.065	75	7,0	-55	8	1,5

AGS	Kreisfreie Stadt Gemeinde Landkreis Land	Wohnungen in Wohngebäuden 2022 insgesamt	Leerstehende Wohnungen in Wohngebäuden 2022 insgesamt	Leerstandsquote 2022	Wohnungen in Wohngebäuden 2011 insgesamt	Leerstehende Wohnungen in Wohngebäuden 2011 insgesamt	Leerstandsquote 2011	Veränderung von Wohnungen in Wohngebäuden 2022 gegenüber 2011	Veränderung von leerstehenden Wohnungen in Wohngebäuden 2022 gegenüber 2011	Veränderung der Leerstandsquote 2022 gegenüber 2011
14522390	Mulda/Sa.	1.222	121	9,9	1.225	60	4,9	-6	62	5,0
14522400	Neuhausen/Erzgeb.	1.380	216	15,7	1.426	156	10,9	-48	59	4,8
14522420	Niederwiesa	2.390	125	5,2	2.450	138	5,6	-63	-13	-0,4
14522430	Oberschöna	1.550	102	6,6	1.541	77	5,0	6	25	1,6
14522440	Oederan, Stadt	4.148	555	13,4	4.431	493	11,1	-281	65	2,3
14522460	Penig, Stadt	4.510	444	9,8	5.101	503	9,9	-591	-57	-0,1
14522470	Rechenberg-Bienenmühle	1.016	96	9,4	1.099	151	13,7	-82	-51	-4,3
14522480	Reinsberg	1.342	83	6,2	1.405	127	9,0	-65	-47	-2,8
14522490	Rochlitz, Stadt	3.383	408	12,1	3.477	372	10,7	-96	39	1,4
14522500	Rossau	1.608	118	7,3	1.738	177	10,2	-131	-61	-2,9
14522510	Roßwein, Stadt	4.129	587	14,2	4.401	565	12,8	-271	19	1,4
14522520	Sayda, Stadt	871	89	10,2	885	70	7,9	-13	19	2,3
14522530	Seelitz	833	86	10,3	856	53	6,2	-18	35	4,1
14522540	Striegistal	2.060	140	6,8	2.282	200	8,8	-223	-60	-2,0
14522550	Taura	1.233	146	11,8	1.253	138	11,0	-25	3	0,8
14522570	Waldheim, Stadt	4.910	610	12,4	5.063	561	11,1	-151	51	1,3
14522580	Wechselburg	895	74	8,3	980	70	7,1	-84	-	1,2
14522590	Weißenborn/Erzgeb.	1.373	118	8,6	1.280	66	5,2	95	49	3,4
14522600	Zettlitz	346	41	11,8	390	34	8,7	-43	3	3,1
14523	Vogtlandkreis	131.906	16.914	12,8	136.690	17.105	12,5	-4.782	-191	0,3
14523010	Adorf/Vogtl., Stadt	2.774	353	12,7	3.041	403	13,3	-265	-51	-0,6
14523020	Auerbach/Vogtl., Stadt	10.490	1.403	13,4	10.873	1.248	11,5	-381	157	1,9
14523030	Bad Brambach	1.031	174	16,9	1.079	121	11,2	-49	53	5,7
14523040	Bad Elster, Stadt	2.307	363	15,7	2.286	265	11,6	19	96	4,1
14523050	Bergen	481	36	7,5	543	52	9,6	-63	-18	-2,1
14523060	Bösenbrunn	544	44	8,1	558	30	5,4	-17	13	2,7
14523080	Eichigt	603	68	11,3	613	43	7,0	-11	27	4,3
14523090	Ellefeld	1.440	212	14,7	1.533	215	14,0	-94	-5	0,7
14523100	Elsterberg, Stadt	2.327	302	13,0	2.484	323	13,0	-159	-24	-
14523120	Falkenstein/Vogtl., Stadt	5.094	980	19,2	5.211	806	15,5	-118	171	3,7
14523130	Grünbach	823	108	13,1	811	65	8,0	12	45	5,1
14523150	Heinsdorfergrund	945	69	7,3	1.009	55	5,5	-64	14	1,8
14523160	Klingenthal, Stadt	4.749	670	14,1	5.503	759	13,8	-760	-87	0,3
14523170	Lengenfeld, Stadt	3.716	402	10,8	3.916	376	9,6	-203	25	1,2
14523190	Limbach	701	51	7,3	724	48	6,6	-27	6	0,7
14523200	Markneukirchen, Stadt	3.957	411	10,4	4.374	433	9,9	-417	-22	0,5
14523230	Mühlental	581	31	5,3	636	42	6,6	-52	-11	-1,3
14523245	Muldenhammer	1.570	178	11,3	1.758	178	10,1	-188	-	1,2
14523260	Netzschkau, Stadt	2.163	307	14,2	2.347	314	13,4	-184	-10	0,8
14523270	Neuensalz	1.059	86	8,1	1.086	53	4,9	-26	31	3,2
14523280	Neumark	1.501	132	8,8	1.596	165	10,3	-94	-34	-1,5
14523290	Neustadt/Vogtl.	476	46	9,7	513	45	8,8	-35	-	0,9
14523300	Oelsnitz/Vogtl., Stadt	6.179	762	12,3	6.123	696	11,4	52	63	0,9
14523310	Pausa-Mühltroff, Stadt	2.533	247	9,8	2.735	277	10,1	-200	-31	-0,3
14523320	Plauen, Stadt	41.197	5.493	13,3	40.693	5.968	14,7	507	-475	-1,4
14523330	Pöhl	1.370	145	10,6	1.357	119	8,8	11	28	1,8
14523340	Reichenbach im Vogtland, Stadt	12.933	1.882	14,6	14.081	2.182	15,5	-1.151	-301	-0,9
14523360	Rodewisch, Stadt	3.669	484	13,2	3.795	437	11,5	-126	50	1,7
14523365	Rosenbach/Vogtl.	2.084	202	9,7	2.218	216	9,7	-142	-15	-
14523370	Schöneck/Vogtl., Stadt	1.647	157	9,5	1.857	192	10,3	-206	-35	-0,8
14523380	Steinberg	1.316	113	8,6	1.381	105	7,6	-63	10	1,0
14523410	Theuma	462	10	2,2	491	22	4,5	-34	-14	-2,3
14523420	Tirpersdorf	675	57	8,4	695	39	5,6	-20	17	2,8
14523430	Treuen, Stadt	4.204	513	12,2	4.288	408	9,5	-87	102	2,7
14523440	Triebel/Vogtl.	624	45	7,2	654	36	5,5	-32	12	1,7
14523450	Weischlitz	2.960	334	11,3	3.073	310	10,1	-113	20	1,2
14523460	Werda	724	54	7,5	746	49	6,6	-29	3	0,9
14524	Zwickau	180.900	23.234	12,8	185.714	20.975	11,3	-4.815	2.263	1,5
14524010	Bernsdorf	1.041	77	7,4	1.121	66	5,9	-82	12	1,5
14524020	Callenberg	2.320	190	8,2	2.439	161	6,6	-116	30	1,6
14524030	Crimmitschau, Stadt	11.193	1.803	16,1	11.963	2.025	16,9	-768	-224	-0,8
14524040	Crinitzberg	909	79	8,7	920	71	7,7	-16	4	1,0
14524050	Dennheritz	646	54	8,4	652	45	6,9	-9	5	1,5
14524060	Fraureuth	2.727	259	9,5	2.791	215	7,7	-65	42	1,8
14524070	Gersdorf	2.037	182	8,9	2.175	210	9,7	-141	-30	-0,8
14524080	Glauchau, Stadt	13.333	1.966	14,7	13.479	1.815	13,5	-148	152	1,2
14524090	Hartenstein, Stadt	2.218	147	6,6	2.241	102	4,6	-28	42	2,0
14524100	Hartmannsdorf b. Kirchberg	602	33	5,5	586	29	4,9	14	3	0,6
14524110	Hirschfeld	494	36	7,3	552	18	3,3	-56	16	4,0
14524120	Hohenstein-Ernstthal, Stadt	8.407	1.072	12,8	8.319	788	9,5	91	282	3,3
14524130	Kirchberg, Stadt	4.315	458	10,6	4.443	405	9,1	-132	55	1,5
14524140	Langenbernsdorf	1.573	79	5,0	1.636	86	5,3	-62	-9	-0,3
14524150	Langenweißbach	1.182	85	7,2	1.311	132	10,1	-129	-44	-2,9
14524160	Lichtenstein/Sa., Stadt	6.341	626	9,9	6.735	628	9,3	-394	-3	0,6
14524170	Lichtentanne	3.241	348	10,7	3.292	237	7,2	-52	109	3,5
14524180	Limbach-Oberfrohna, Stadt	13.390	1.571	11,7	13.737	1.650	12,0	-346	-80	-0,3
14524190	Meerane, Stadt	9.012	1.571	17,4	9.105	1.058	11,6	-97	509	5,8
14524200	Mülsen	5.636	559	9,9	5.884	405	6,9	-247	153	3,0
14524210	Neukirchen/Pleiße	2.116	216	10,2	2.145	150	7,0	-26	69	3,2
14524220	Niederfrohna	1.066	74	6,9	1.151	79	6,9	-85	-3	-
14524230	Oberlungwitz, Stadt	2.961	277	9,4	3.190	289	9,1	-226	-13	0,3
14524240	Oberwiera	471	32	6,8	499	27	5,4	-28	6	1,4
14524250	Reinsdorf	3.998	486	12,2	4.083	412	10,1	-86	74	2,1
14524260	Remse	886	89	10,0	921	95	10,3	-33	-5	-0,3
14524270	Schönberg	388	27	7,0	408	23	5,6	-21	4	1,4
14524280	St. Egidien	1.700	228	13,4	1.754	149	8,5	-53	82	4,9
14524290	Waldenburg, Stadt	2.127	249	11,7	2.139	218	10,2	-8	27	1,5
14524300	Werdau, Stadt	12.542	2.101	16,8	13.012	2.056	15,8	-469	45	1,0
14524310	Wildenfels, Stadt	1.770	153	8,6	1.883	150	8,0	-110	4	0,6
14524320	Wilkau-Haßlau, Stadt	6.028	1.034	17,2	6.360	1.008	15,8	-329	29	1,4
14524330	Zwickau, Stadt, Hochschulstadt	54.218	7.087	13,1	54.785	6.163	11,2	-564	924	1,9
14625	Bautzen	155.674	12.494	8,0	155.377	10.867	7,0	294	1.629	1,0
14625010	Arnsdorf	2.242	130	5,8	2.170	142	6,5	71	-10	-0,7
14625020	Bautzen, Stadt	22.730	2.270	10,0	21.845	1.724	7,9	882	547	2,1
14625030	Bernsdorf, Stadt	3.623	402	11,1	3.570	372	10,4	56	29	0,7
14625040	Bischofswerda, Stadt	6.140	733	11,9	6.000	478	8,0	136	257	3,9
14625060	Burkau	1.171	79	6,7	1.189	66	5,6	-23	17	1,1
14625080	Crostwitz	373	18	4,8	348	12	3,4	25	7	1,4
14625090	Cunewalde	2.435	202	8,3	2.487	129	5,2	-55	75	3,1
14625100	Demitz-Thumitz	1.392	125	9,0	1.430	133	9,3	-40	-5	-0,3



AGS	Kreisfreie Stadt Gemeinde Landkreis Land	Wohnungen in Wohngebäuden 2022 insgesamt	Leerstehende Wohnungen in Wohngebäuden 2022 insgesamt	Leerstandsquote 2022	Wohnungen in Wohngebäuden 2011 insgesamt	Leerstehende Wohnungen in Wohngebäuden 2011 insgesamt	Leerstandsquote 2011	Veränderung von Wohnungen in Wohngebäuden 2022 gegenüber 2011	Veränderung von leerstehenden Wohnungen in Wohngebäuden 2022 gegenüber 2011	Veränderung der Leerstandsquote 2022 gegenüber 2011
14625110	Doberschau-Gaußig	1.921	129	6,7	1.918	124	6,5	3	8	0,2
14625120	Elsterheide	1.509	84	5,6	1.531	75	4,9	-21	11	0,7
14625130	Elstra, Stadt	1.255	82	6,5	1.307	71	5,4	-50	14	1,1
14625140	Frankenthal	403	27	6,7	424	22	5,2	-24	3	1,5
14625150	Göda	1.399	90	6,4	1.433	98	6,8	-33	-7	-0,4
14625160	Großdubrau	1.994	88	4,4	1.928	93	4,8	67	-3	-0,4
14625170	Großharthau	1.345	95	7,1	1.247	67	5,4	95	30	1,7
14625180	Großnaundorf	420	35	8,3	461	30	6,5	-38	-	1,8
14625190	Großpostwitz/O.L.	1.383	90	6,5	1.405	102	7,3	-22	-14	-0,8
14625200	Großröhrsdorf, Stadt	4.738	343	7,2	4.687	364	7,8	47	-24	-0,6
14625220	Haselbachtal	1.847	121	6,6	1.848	90	4,9	-	30	1,7
14625230	Hochkirch	987	56	5,7	1.051	86	8,2	-65	-28	-2,5
14625240	Hoyerswerda, Stadt	19.374	1.765	9,1	20.746	1.453	7,0	-1.372	314	2,1
14625250	Kamenz, Stadt	9.323	847	9,1	9.028	772	8,6	291	77	0,5
14625270	Königsbrück, Stadt	2.389	140	5,9	2.263	241	10,6	124	-101	-4,7
14625280	Königswartha	1.786	216	12,1	1.913	236	12,3	-122	-21	-0,2
14625290	Kubschütz	1.128	61	5,4	1.194	83	7,0	-63	-20	-1,6
14625300	Laußnitz	839	41	4,9	846	32	3,8	-3	11	1,1
14625310	Lauta, Stadt	4.655	409	8,8	4.777	316	6,6	-120	92	2,2
14625320	Lichtenberg	753	46	6,1	760	44	5,8	-10	3	0,3
14625330	Lohsa	2.557	156	6,1	2.628	100	3,8	-66	60	2,3
14625340	Malschwitz	2.181	147	6,7	2.190	125	5,7	-7	25	1,0
14625350	Nebelschütz	455	14	3,1	425	19	4,5	33	-	-1,4
14625360	Neschwitz	1.145	81	7,1	1.063	65	6,1	81	17	1,0
14625370	Neukirch	793	69	8,7	775	45	5,8	19	21	2,9
14625380	Neukirch/Lausitz	2.424	183	7,5	2.422	129	5,3	4	56	2,2
14625390	Obergurig	1.037	84	8,1	957	62	6,5	77	25	1,6
14625410	Ohorn	1.102	86	7,8	1.068	55	5,1	31	33	2,7
14625420	Oßling	947	48	5,1	986	43	4,4	-38	3	0,7
14625430	Ottendorf-Okrilla	4.706	144	3,1	4.621	232	5,0	85	-86	-1,9
14625440	Panschwitz-Kuckau	812	37	4,6	790	21	2,7	25	15	1,9
14625450	Pulsnitz, Stadt	3.802	228	6,0	3.690	313	8,5	110	-86	-2,5
14625460	Puschwitz	416	70	16,8	445	64	14,4	-29	5	2,4
14625470	Räckelwitz	408	20	4,9	366	12	3,3	39	10	1,6
14625480	Radeberg, Stadt	10.048	480	4,8	9.347	592	6,3	704	-114	-1,5
14625490	Radibor	1.334	93	7,0	1.410	97	6,9	-75	-4	0,1
14625500	Ralbitz-Rosenthal	649	44	(6,8)	580	5	(0,9)	71	35	(5,9)
14625510	Rammenau	602	37	6,1	593	17	2,9	12	18	3,2
14625525	Schirgiswalde-Kirschau, Stadt	3.056	298	9,8	3.163	218	6,9	-106	78	2,9
14625530	Schmölln-Putzkau	1.422	115	8,1	1.527	105	6,9	-103	6	1,2
14625550	Schwepnitz	1.254	95	7,6	1.228	98	8,0	24	-	-0,4
14625560	Sohland a. d. Spree	3.154	271	8,6	3.284	214	6,5	-132	58	2,1
14625570	Spreeetal	892	67	7,5	883	50	5,7	11	14	1,8
14625580	Steina	724	32	4,4	747	48	6,4	-26	-14	-2,0
14625590	Steinigtwolmsdorf	1.374	81	5,9	1.408	80	5,7	-40	-	0,2
14625600	Wachau	1.977	116	5,9	2.021	87	4,3	-43	27	1,6
14625610	Weißenberg, Stadt	1.398	146	10,4	1.439	102	7,1	-39	47	3,3
14625630	Wilthen, Stadt	2.930	412	14,1	3.125	342	10,9	-197	71	3,2
14625640	Wittichenau, Stadt	2.524	113	4,5	2.387	94	3,9	136	20	0,6
14626	Görlitz	142.327	16.993	11,9	149.446	19.017	12,7	-7.121	-2.028	-0,8
14626010	Bad Muskau, Stadt	1.951	177	9,1	1.943	154	7,9	11	17	1,2
14626020	Beiersdorf	535	32	6,0	563	35	6,2	-26	-3	-0,2
14626030	Bernstadt a. d. Eigen, Stadt	1.647	139	8,4	1.777	140	7,9	-129	-3	0,5
14626050	Bertsdorf-Hörnitz	976	65	6,7	1.084	85	7,8	-105	-22	-1,1
14626060	Boxberg/O.L.	2.184	228	10,4	2.381	169	7,1	-195	61	3,3
14626070	Dürrhennersdorf	486	53	10,9	520	41	7,9	-31	14	3,0
14626085	Ebersbach-Neugersdorf, Stadt	7.172	1.101	15,4	7.891	1.080	13,7	-720	21	1,7
14626100	Gablenz	733	36	4,9	750	29	3,9	-18	5	1,0
14626110	Görlitz, Stadt	35.063	4.568	13,0	35.600	6.694	18,8	-532	-2.126	-5,8
14626120	Groß Düben	484	32	6,6	463	22	4,8	21	12	1,8
14626140	Großschönau	2.910	316	10,9	3.218	338	10,5	-307	-24	0,4
14626150	Großschweidnitz	563	38	6,7	552	50	9,1	5	-14	-2,4
14626160	Hähnichen	546	32	5,9	618	54	8,7	-73	-18	-2,8
14626170	Hainewalde	749	38	5,1	778	74	9,5	-32	-37	-4,4
14626180	Herrnhut, Stadt	2.736	228	8,3	2.793	184	6,6	-57	41	1,7
14626190	Hohendubrau	878	51	5,8	896	54	6,0	-19	-	-0,2
14626200	Horka	790	54	6,8	870	67	7,7	-82	-7	-0,9
14626210	Jonsdorf, Kurort	702	36	5,1	783	36	4,6	-80	-	0,5
14626230	Kodersdorf	1.115	90	8,1	1.160	82	7,1	-44	11	1,0
14626240	Königshain	527	31	5,9	572	46	8,0	-46	-17	-2,1
14626245	Kottmar	3.628	368	10,1	3.817	287	7,5	-191	82	2,6
14626250	Krauschwitz i.d. O.L.	1.623	135	8,3	1.742	102	5,9	-119	34	2,4
14626260	Kreba-Neudorf	437	28	6,4	441	27	6,1	-3	-3	0,3
14626270	Lawalde	802	30	3,7	859	52	6,1	-58	-20	-2,4
14626280	Leutersdorf	1.767	123	7,0	1.853	129	7,0	-85	-7	-
14626290	Löbau, Stadt	8.702	1.146	13,2	9.324	1.289	13,8	-621	-145	-0,6
14626300	Markersdorf	1.774	92	5,2	1.809	92	5,1	-30	-	0,1
14626310	Mittelherwigsdorf	1.693	114	6,7	1.817	145	8,0	-123	-24	-1,3
14626320	Mücka	457	31	6,8	493	22	4,5	-37	7	2,3
14626330	Neißeau	791	47	5,9	837	67	8,0	-50	-16	-2,1
14626350	Neusalza-Spremberg, Stadt	1.588	126	7,9	1.705	143	8,4	-116	-18	-0,5
14626370	Niesky, Stadt	5.049	406	8,0	5.129	362	7,1	-81	40	0,9
14626390	Oderwitz	2.473	209	8,5	2.552	159	6,2	-81	47	2,3
14626400	Olbersdorf	2.855	442	15,5	3.388	533	15,7	-535	-89	-0,2
14626410	Oppach	1.211	123	10,2	1.233	66	5,4	-21	54	4,8
14626420	Ostritz, Stadt	1.240	215	17,3	1.368	224	16,4	-125	-12	0,9
14626430	Oybin	725	95	13,1	729	52	7,1	-5	46	6,0
14626440	Quitzdorf am See	599	55	9,2	598	27	4,5	4	25	4,7
14626450	Reichenbach/O.L., Stadt	2.483	227	9,1	2.610	306	11,7	-126	-82	-2,6
14626460	Rietschen	1.287	103	8,0	1.415	153	10,8	-126	-50	-2,8
14626470	Rosenbach	706	30	4,2	741	63	8,5	-38	-33	-4,3
14626480	Rothenburg/O.L., Stadt	2.234	215	9,6	2.472	286	11,6	-239	-72	-2,0
14626490	Schleife	1.295	94	7,3	1.289	40	3,1	7	57	4,2
14626500	Schönau-Berzdorf a. d. Eigen	737	44	6,0	805	65	8,1	-67	-20	-2,1
14626510	Schönbach	512	40	7,8	579	75	13,0	-66	-33	-5,2
14626520	Schöpstal	1.080	44	4,1	1.109	59	5,3	-30	-14	-1,2
14626530	Seiffhennersdorf, Stadt	2.102	261	12,4	2.281	283	12,4	-180	-21	-
14626560	Trebendorf	357	36	10,1	431	18	4,2	-67	16	5,9
14626570	Vierkirchen	767	54	7,0	807	62	7,7	-42	-7	-0,7
14626580	Waldhufen	1.136	101	8,9	1.178	101	8,6	-41	3	0,3



AGS	Kreisfreie Stadt Gemeinde Landkreis Land	Wohnungen in Wohngebäuden 2022 insgesamt	Leerstehende Wohnungen in Wohngebäuden 2022 insgesamt	Leerstandsquote 2022	Wohnungen in Wohngebäuden 2011 insgesamt	Leerstehende Wohnungen in Wohngebäuden 2011 insgesamt	Leerstandsquote 2011	Veränderung von Wohnungen in Wohngebäuden 2022 gegenüber 2011	Veränderung von leerstehenden Wohnungen in Wohngebäuden 2022 gegenüber 2011	Veränderung der Leerstandsquote 2022 gegenüber 2011
14626590	Weißkeißel	590	45	7,6	613	39	6,4	-25	7	1,2
14626600	Weißwasser/O.L., Stadt	10.093	1.562	15,5	10.353	912	8,8	-264	653	6,7
14626610	Zittau, Stadt	16.761	2.995	17,9	17.848	3.344	18,7	-1.086	-350	-0,8
14627	Meißen	129.715	10.712	8,3	128.629	11.393	8,9	1.088	-680	-0,6
14627010	Coswig, Stadt	11.640	897	7,7	11.394	1.037	9,1	246	-140	-1,4
14627020	Diera-Zehren	1.623	134	8,3	1.679	120	7,1	-56	16	1,2
14627030	Ebersbach	1.961	121	6,2	1.919	101	5,3	40	19	0,9
14627040	Glaubitz	804	42	5,2	779	30	3,9	28	9	1,3
14627050	Gröditz, Stadt	4.265	631	14,8	4.560	556	12,2	-294	80	2,6
14627060	Großenhain, Stadt	10.357	1.293	12,5	10.064	1.030	10,2	295	264	2,3
14627070	Hirschstein	915	50	5,5	1.026	77	7,5	-112	-23	-2,0
14627080	Käbschütztal	1.326	121	9,1	1.312	115	8,8	13	7	0,3
14627100	Klipphausen	4.763	289	6,1	4.653	380	8,2	113	-91	-2,1
14627110	Lampertswalde	1.158	74	6,4	1.201	66	5,5	-45	4	0,9
14627130	Lommatzsch, Stadt	2.626	280	10,7	2.763	297	10,7	-135	-19	-
14627140	Meißen, Stadt	17.093	1.269	7,4	16.526	2.250	13,6	571	-979	-6,2
14627150	Moritzburg	3.700	156	4,2	3.553	136	3,8	148	21	0,4
14627170	Niederau	1.909	74	3,9	1.908	125	6,6	3	-48	-2,7
14627180	Nossen, Stadt	5.498	494	9,0	5.562	475	8,5	-63	16	0,5
14627190	Nünchritz	2.921	117	4,0	3.038	196	6,5	-115	-79	-2,5
14627200	Priestewitz	1.419	79	5,6	1.503	121	8,1	-86	-41	-2,5
14627210	Radebeul, Stadt	17.385	929	5,3	16.309	908	5,6	1.076	23	-0,3
14627220	Radeburg, Stadt	3.743	226	6,0	3.594	172	4,8	154	57	1,2
14627230	Riesa, Stadt	18.396	2.196	11,9	19.379	2.139	11,0	-981	57	0,9
14627240	Röderaue	1.375	165	12,0	1.440	137	9,5	-67	31	2,5
14627250	Schönfeld	737	43	5,8	780	52	6,7	-43	-11	-0,9
14627260	Stauchitz	1.446	88	6,1	1.509	94	6,2	-66	-6	-0,1
14627270	Strehla, Stadt	1.906	167	8,8	1.955	172	8,8	-47	-10	-
14627290	Thiendorf	1.634	106	6,5	1.600	109	6,8	36	-5	-0,3
14627310	Weinböhla	5.175	321	6,2	4.667	184	3,9	511	137	2,3
14627340	Wülknitz	817	77	9,4	852	114	13,4	-36	-35	-4,0
14627360	Zeithain	3.120	264	8,5	3.112	207	6,7	7	60	1,8
14628	Sächsische Schweiz-Osterzgebirge	128.346	9.809	7,6	127.595	10.829	8,5	755	-1.015	-0,9
14628010	Altenberg, Stadt	4.196	561	13,4	4.247	400	9,4	-49	161	4,0
14628020	Bad Gottleuba-Berggießhübel, Stadt	2.747	191	7,0	2.931	285	9,7	-185	-90	-2,7
14628030	Bad Schandau, Stadt	2.094	263	12,6	2.255	264	11,7	-161	-	0,9
14628040	Bahretal	975	49	5,0	1.045	71	6,8	-74	-23	-1,8
14628050	Bannewitz	5.254	255	4,9	4.860	194	4,0	396	63	0,9
14628060	Dippoldiswalde, Stadt	7.192	673	9,4	7.138	469	6,6	57	203	2,8
14628070	Dohma	948	43	4,5	945	75	7,9	-	-33	-3,4
14628080	Dohna, Stadt	2.904	194	6,7	2.827	207	7,3	79	-15	-0,6
14628090	Dorfhain	529	33	6,2	522	35	6,7	5	-3	-0,5
14628100	Dürrröhrsdorf-Dittersbach	2.065	126	6,1	2.016	105	5,2	51	19	0,9
14628110	Freital, Stadt	20.872	1.056	5,1	20.540	1.571	7,6	329	-515	-2,5
14628130	Glashütte, Stadt	3.367	270	8,0	3.518	277	7,9	-151	-10	0,1
14628140	Gohrisch	929	68	7,3	1.022	81	7,9	-85	-14	-0,6
14628150	Hartmannsdorf-Reichenau	477	35	7,3	517	39	7,5	-37	-3	-0,2
14628160	Heidenau, Stadt	9.662	477	4,9	9.420	889	9,4	241	-410	-4,5
14628170	Hermsdorf/Erzgeb.	388	44	11,3	446	59	13,2	-59	-16	-1,9
14628190	Hohnstein, Stadt	1.523	152	10,0	1.652	141	8,5	-128	10	1,5
14628205	Klingenberg	3.205	300	9,4	3.383	264	7,8	-177	34	1,6
14628210	Königstein/Sächs. Schw., Stadt	1.247	191	15,3	1.352	223	16,5	-103	-34	-1,2
14628220	Kreischa	2.214	149	6,7	2.111	165	7,8	101	-17	-1,1
14628230	Liebstadt, Stadt	567	46	8,1	655	53	8,1	-86	-9	-
14628240	Lohmen	1.487	56	3,8	1.506	73	4,8	-22	-20	-1,0
14628250	Müglitztal	906	68	7,5	990	88	8,9	-83	-22	-1,4
14628260	Neustadt in Sachsen, Stadt	6.868	839	12,2	6.971	662	9,5	-101	175	2,7
14628270	Pirna, Stadt	22.220	1.763	7,9	21.174	2.195	10,4	1.048	-437	-2,5
14628300	Rabenau, Stadt	2.122	178	8,4	2.117	165	7,8	3	15	0,6
14628310	Rathen, Kurort	195	25	12,8	186	15	8,1	12	11	4,7
14628320	Rathmannsdorf	462	42	9,1	518	75	14,5	-59	-34	-5,4
14628330	Reinhardtsdorf-Schöna	684	43	6,3	730	65	8,9	-44	-22	-2,6
14628340	Rosenthal-Bielatal	706	45	6,4	791	63	8,0	-81	-15	-1,6
14628360	Sebnitz, Stadt	5.366	739	13,8	5.805	707	12,2	-437	30	1,6
14628370	Stadt Wehlen, Stadt	740	62	8,4	806	55	6,8	-68	5	1,6
14628380	Stolpen, Stadt	2.623	173	6,6	2.634	196	7,4	-10	-26	-0,8
14628390	Struppen	1.188	88	7,4	1.203	97	8,1	-15	-11	-0,7
14628400	Tharandt, Stadt	2.546	201	7,9	2.447	182	7,4	101	22	0,5
14628410	Wilsdruff, Stadt	6.874	331	4,8	6.318	318	5,0	557	10	-0,2
14729	Leipzig	136.028	10.392	7,6	135.841	12.288	9,0	186	-1.899	-1,4
14729010	Bad Lausick, Stadt	4.187	371	8,9	4.097	344	8,4	92	28	0,5
14729020	Belgershain	1.550	28	1,8	1.574	319	20,3	-25	-290	-18,5
14729030	Bennewitz	2.488	177	7,1	2.394	163	6,8	93	18	0,3
14729040	Böhlen, Stadt	3.805	305	8,0	3.718	327	8,8	89	-19	-0,8
14729050	Borna, Stadt	11.411	1.503	13,2	11.806	1.736	14,7	-392	-230	-1,5
14729060	Borsdorf	4.047	123	3,0	3.962	239	6,0	86	-116	-3,0
14729070	Brandis, Stadt	4.693	233	5,0	4.581	232	5,1	112	3	-0,1
14729080	Colditz, Stadt	4.588	639	13,9	4.855	556	11,5	-267	83	2,4
14729100	Elstertrebnitz	591	30	5,1	621	47	7,6	-29	-15	-2,5
14729140	Frohburg, Stadt	6.093	338	5,5	6.234	416	6,7	-145	-80	-1,2
14729150	Geithain, Stadt	3.746	415	11,1	4.003	515	12,9	-254	-104	-1,8
14729160	Grimma, Stadt	14.947	1.257	8,4	14.957	1.202	8,0	-10	53	0,4
14729170	Groitzsch, Stadt	4.027	361	9,0	4.085	385	9,4	-59	-24	-0,4
14729190	Großpösna	2.499	56	2,2	2.328	96	4,1	169	-43	-1,9
14729220	Kitzscher, Stadt	2.853	276	9,7	3.310	567	17,1	-458	-288	-7,4
14729245	Lossatal	2.768	161	5,8	2.899	186	6,4	-132	-29	-0,6
14729250	Machern	3.219	141	4,4	3.109	174	5,6	107	-34	-1,2
14729260	Markkleeberg, Stadt	12.887	391	3,0	12.346	705	5,7	544	-312	-2,7
14729270	Markranstädt, Stadt	8.093	410	5,1	7.760	618	8,0	331	-207	-2,9
14729300	Naunhof, Stadt	4.229	153	3,6	4.112	257	6,3	118	-102	-2,7
14729320	Neukieritzsch	4.152	485	11,7	4.143	437	10,5	12	48	1,2
14729330	Otterwisch	611	37	6,1	626	24	3,8	-14	15	2,3
14729340	Parthenstein	1.628	62	3,8	1.611	78	4,8	14	-13	-1,0
14729350	Pegau, Stadt	3.430	264	7,7	3.297	269	8,2	128	-4	-0,5
14729360	Regis-Breitingen, Stadt	2.183	251	11,5	2.185	212	9,7	-	42	1,8
14729370	Rötha, Stadt	3.471	322	9,3	3.298	374	11,3	177	-53	-2,0
14729380	Thallwitz	1.675	93	5,6	1.714	137	8,0	-43	-46	-2,4
14729400	Trebsen/Mulde, Stadt	1.843	102	5,5	1.913	99	5,2	-71	-	0,3
14729410	Wurzen, Stadt	9.687	1.044	10,8	9.769	1.263	12,9	-82	-218	-2,1
14729430	Zwenkau, Stadt	4.635	357	7,7	4.543	326	7,2	95	31	0,5

AGS	Kreisfreie Stadt Gemeinde Landkreis Land	Wohnungen in Wohngebäuden 2022 insgesamt	Leerstehende Wohnungen in Wohngebäuden 2022 insgesamt	Leerstandsquote 2022	Wohnungen in Wohngebäuden 2011 insgesamt	Leerstehende Wohnungen in Wohngebäuden 2011 insgesamt	Leerstandsquote 2011	Veränderung von Wohnungen in Wohngebäuden 2022 gegenüber 2011	Veränderung von leerstehenden Wohnungen in Wohngebäuden 2022 gegenüber 2011	Veränderung der Leerstandsquote 2022 gegenüber 2011
14730	Nordsachsen	105.532	7.952	7,5	104.060	10.026	9,6	1.474	-2.075	-2,1
14730010	Arzberg	969	88	9,1	1.038	138	13,3	-68	-50	-4,2
14730020	Bad Dübén, Stadt	4.382	413	9,4	4.329	433	10,0	53	-17	-0,6
14730030	Beilrode	2.064	110	5,3	2.156	203	9,4	-91	-92	-4,1
14730045	Belgern-Schildau, Stadt	3.713	295	7,9	3.849	277	7,2	-132	17	0,7
14730050	Cavertitz	1.014	44	4,3	1.040	71	6,8	-28	-27	-2,5
14730060	Dahlen, Stadt	2.153	133	6,2	2.213	165	7,5	-53	-33	-1,3
14730070	Delitzsch, Stadt	14.607	1.295	8,9	13.367	1.130	8,5	1.240	163	0,4
14730080	Doberschütz	1.922	101	5,3	1.910	108	5,7	8	-8	-0,4
14730090	Dommitzsch, Stadt	1.254	118	9,4	1.470	192	13,1	-214	-77	-3,7
14730100	Dreiheide	934	35	3,7	904	40	4,4	27	-7	-0,7
14730110	Eilenburg, Stadt	9.351	845	9,0	9.141	1.225	13,4	208	-379	-4,4
14730120	Elsnig	657	41	6,2	677	57	8,4	-22	-18	-2,2
14730140	Jesewitz	1.398	98	7,0	1.377	104	7,6	23	-8	-0,6
14730150	Krostitz	1.951	86	4,4	1.779	101	5,7	171	-17	-1,3
14730160	Laußig	1.911	187	9,8	1.984	183	9,2	-74	3	0,6
14730170	Liebschützberg	1.396	128	9,2	1.480	124	8,4	-85	5	0,8
14730180	Löbnitz	1.010	90	8,9	965	69	7,2	44	19	1,7
14730190	Mockrehna	2.334	132	5,7	2.348	135	5,7	-10	-	-
14730200	Mügeln, Stadt	3.075	364	11,8	3.269	326	10,0	-193	37	1,8
14730210	Naundorf	1.068	82	7,7	1.113	85	7,6	-41	-3	0,1
14730230	Oschatz, Stadt	8.149	709	8,7	8.224	815	9,9	-75	-106	-1,2
14730250	Rackwitz	2.710	202	7,5	2.757	378	13,7	-48	-181	-6,2
14730270	Schkeuditz, Stadt	10.000	761	7,6	9.433	1.149	12,2	567	-386	-4,6
14730280	Schönwölkau	1.258	89	7,1	1.189	103	8,7	65	-13	-1,6
14730300	Taucha, Stadt	8.223	311	3,8	7.857	921	11,7	369	-611	-7,9
14730310	Torgau, Stadt	10.918	796	7,3	10.830	879	8,1	88	-84	-0,8
14730320	Trossin	615	40	6,5	690	70	10,1	-80	-29	-3,6
14730330	Wermsdorf	2.542	111	4,4	2.641	202	7,6	-96	-92	-3,2
14730340	Wiedemar	2.611	171	6,5	2.552	218	8,5	59	-48	-2,0
14730360	Zschepplin	1.349	85	6,3	1.478	117	7,9	-128	-35	-1,6
14	Freistaat Sachsen	2.252.287	190.889	8,5	2.229.780	219.535	9,8	22.502	-28.648	-1,3

[Zeichenerklärung](#)

2. Leerstehende Wohnungen in Wohngebäuden am 15. Mai 2022 nach Gebäudegröße und Gemeinden

AGS	Kreisfreie Stadt Gemeinde Landkreis Land	Insgesamt absolut	Insgesamt in %	Wohngebäude mit 1 Wohnung absolut	Wohngebäude mit 1 Wohnung in %	Wohngebäude mit 2 Wohnungen absolut	Wohngebäude mit 2 Wohnungen in %	Wohngebäude mit 3 bis 6 Wohnungen absolut	Wohngebäude mit 3 bis 6 Wohnungen in %	Wohngebäude mit 7 bis 12 Wohnungen absolut	Wohngebäude mit 7 bis 12 Wohnungen in %	Wohngebäude mit 13 und mehr Wohnungen absolut	Wohngebäude mit 13 und mehr Wohnungen in %
14511000	Chemnitz, Stadt	16.128	100	397	2,5	562	3,5	2.075	12,9	7.737	48,0	5.352	33,2
14612000	Dresden, Stadt	12.216	100	749	6,1	788	6,5	2.129	17,4	3.676	30,1	4.877	39,9
14713000	Leipzig, Stadt	14.789	100	751	5,1	447	3,0	1.441	9,7	6.144	41,5	6.006	40,6
14521	Erzgebirgskreis	21.443	100	1.599	7,5	3.834	17,9	7.738	36,1	6.406	29,9	1.864	8,7
14521010	Amtsberg	132	100	23	17,4	45	34,1	55	41,7	6	(4,5)	-	-
14521020	Annaberg-Buchholz, Stadt	1.920	100	90	4,7	130	6,8	631	32,9	802	41,8	273	14,2
14521035	Aue-Bad Schlema, Stadt	2.149	100	50	2,3	100	4,7	717	33,4	997	46,4	288	13,4
14521040	Auerbach	262	100	16	6,1	30	11,5	110	42,0	29	11,1	81	30,9
14521060	Bärenstein	109	100	11	10,1	30	27,5	62	56,9	5	(4,6)	3	(2,8)
14521080	Bockau	128	100	5	(3,9)	56	43,8	52	40,6	14	10,9	-	-
14521090	Börnichen/Erzgeb.	44	100	11	25,0	11	25,0	19	43,2	-	-	-	-
14521110	Breitenbrunn/Erzgeb.	390	100	25	6,4	90	23,1	159	40,8	85	21,8	24	6,2
14521120	Burkhardtsdorf	221	100	37	16,7	64	29,0	83	37,6	23	10,4	11	5,0
14521130	Crottendorf	153	100	25	16,3	56	36,6	57	37,3	7	(4,6)	-	-
14521140	Deutschneudorf	79	100	14	17,7	19	24,1	35	44,3	9	(11,4)	-	-
14521150	Drebach	292	100	11	3,8	104	35,6	113	38,7	54	18,5	3	(1,0)
14521160	Ehrenfriedersdorf, Stadt	285	100	17	6,0	47	16,5	96	33,7	119	41,8	8	(2,8)
14521170	Eibenstock, Stadt	486	100	67	13,8	110	22,6	223	45,9	82	16,9	4	(0,8)
14521180	Elterlein, Stadt	167	100	13	7,8	55	32,9	84	50,3	-	-	14	8,4
14521200	Gelenau/Erzgeb.	169	100	12	7,1	29	17,2	76	45,0	50	29,6	-	-
14521210	Geyer, Stadt	212	100	18	8,5	50	23,6	86	40,6	29	13,7	29	13,7
14521220	Gornau/Erzgeb.	143	100	23	16,1	63	44,1	28	19,6	11	7,7	20	14,0
14521230	Gornsdorf	102	100	8	(7,8)	30	29,4	46	45,1	13	12,7	4	(3,9)
14521240	Großolbersdorf	87	100	17	19,5	41	47,1	29	33,3	-	-	-	-
14521250	Großrückerswalde	169	100	28	16,6	71	42,0	27	16,0	46	27,2	-	-
14521260	Grünhain-Beierfeld, Stadt	239	100	17	7,1	52	21,8	122	51,0	46	19,2	3	(1,3)
14521270	Grünhainichen	226	100	16	7,1	55	24,3	115	50,9	31	13,7	8	(3,5)
14521280	Heidersdorf	16	100	4	(25,0)	5	(26,3)	7	(35,0)	-	-	-	-
14521290	Hohndorf	209	100	18	8,6	30	14,4	141	67,5	20	9,6	-	-
14521310	Jahnsdorf/Erzgeb.	168	100	15	8,9	69	41,1	72	42,9	6	(3,6)	-	-
14521320	Johanngeorgenstadt, Stadt	619	100	20	3,2	30	4,8	158	25,5	372	60,1	40	6,5
14521330	Jöhstadt, Stadt	144	100	23	16,0	48	33,3	51	35,4	3	(2,1)	22	15,3
14521340	Königswalde	78	100	18	23,1	26	33,3	22	28,2	7	(9,0)	-	-
14521355	Lauter-Bernsbach, Stadt	413	100	46	11,1	103	24,9	160	38,7	60	14,5	47	11,4
14521370	Lößnitz, Stadt	839	100	39	4,6	73	8,7	201	24,0	423	50,4	98	11,7
14521380	Lugau/Erzgeb., Stadt	702	100	35	5,0	84	12,0	365	52,0	165	23,5	55	7,8
14521390	Marienberg, Stadt	872	100	119	13,6	203	23,3	264	30,3	197	22,6	89	10,2
14521400	Mildenaue	80	100	18	22,5	50	62,5	20	25,0	-	-	-	-
14521410	Neukirchen/Erzgeb.	316	100	25	7,9	83	26,3	133	42,1	29	9,2	46	14,6
14521420	Niederdorf	54	100	8	(14,8)	21	38,9	10	18,5	5	(9,3)	9	(16,7)
14521430	Niederwürschnitz	82	100	9	(11,0)	11	13,4	56	68,3	5	(6,1)	-	-
14521440	Oberwiesenthal, Kurort, Stadt	191	100	16	8,4	39	20,4	99	51,8	35	18,3	-	-
14521450	Oelsnitz/Erzgeb., Stadt	609	100	56	9,2	81	13,3	369	60,6	102	16,7	9	(1,5)
14521460	Olbernhau, Stadt	874	100	74	8,5	141	16,1	349	39,9	258	29,5	42	4,8
14521495	Pockau-Lengefeld, Stadt	348	100	42	12,1	113	32,5	123	35,3	51	14,7	16	4,6
14521500	Raschau-Markersbach	214	100	17	7,9	81	37,9	41	19,2	24	11,2	54	25,2
14521510	Scheibenberg, Stadt	114	100	10	8,8	24	21,1	79	69,3	4	(3,5)	-	-
14521520	Schlettau, Stadt	130	100	20	15,4	29	22,3	77	59,2	8	(6,2)	3	(2,3)
14521530	Schneeberg, Stadt	1.172	100	63	5,4	138	11,8	341	29,1	609	52,0	25	2,1
14521540	Schönheide	274	100	22	8,0	64	23,4	107	39,1	77	28,1	7	(2,6)
14521550	Schwarzenberg/Erzgeb., Stadt	950	100	48	5,1	168	17,7	193	20,3	405	42,6	135	14,2
14521560	Sehmatal	261	100	16	6,1	77	29,5	109	41,8	50	19,2	10	3,8
14521570	Seiffen/Erzgeb., Kurort	113	100	9	(8,0)	26	23,0	51	45,1	13	11,5	12	10,6
14521590	Stollberg/Erzgeb., Stadt	632	100	57	9,0	71	11,2	142	22,5	244	38,6	118	18,7
14521600	Stützengrün	162	100	12	7,4	75	46,3	73	45,1	-	-	-	-
14521610	Tannenberg	34	100	9	(26,5)	19	55,9	9	(26,5)	-	-	-	-
14521620	Thalheim/Erzgeb., Stadt	557	100	9	(1,6)	45	8,1	266	47,8	137	24,6	100	18,0
14521630	Thermalbad Wiesenbad	188	100	13	6,9	52	27,7	74	39,4	36	19,1	14	7,4
14521640	Thum, Stadt	257	100	26	10,1	61	23,7	124	48,2	34	13,2	12	4,7
14521670	Wolkenstein, Stadt	218	100	22	10,1	59	27,1	61	28,0	53	24,3	23	10,6
14521690	Zschopau, Stadt, Motorradstadt	728	100	52	7,1	75	10,3	154	21,2	403	55,4	46	6,3
14521700	Zschorlau	171	100	21	12,3	84	49,1	55	32,2	8	(4,7)	-	-
14521710	Zwönitz, Stadt	470	100	38	8,1	121	25,7	152	32,3	100	21,3	61	13,0
14522	Mittelsachsen	17.806	100	1.936	10,9	2.416	13,6	5.674	31,9	6.270	35,2	1.509	8,5
14522010	Altmittweida	60	100	-	-	17	28,3	39	65,0	6	(10,0)	-	-

AGS	Kreisfreie Stadt Gemeinde Landkreis Land	Insgesamt absolut	Insgesamt in %	Wohngebäude mit 1 Wohnung absolut	Wohngebäude mit 1 Wohnung in %	Wohngebäude mit 2 Wohnungen absolut	Wohngebäude mit 2 Wohnungen in %	Wohngebäude mit 3 bis 6 Wohnungen absolut	Wohngebäude mit 3 bis 6 Wohnungen in %	Wohngebäude mit 7 bis 12 Wohnungen absolut	Wohngebäude mit 7 bis 12 Wohnungen in %	Wohngebäude mit 13 und mehr Wohnungen absolut	Wohngebäude mit 13 und mehr Wohnungen in %
14522020	Augustusburg, Stadt	232	100	31	13,4	54	23,3	102	44,0	27	11,6	17	7,3
14522035	Bobritzsch-Hilbersdorf	176	100	38	21,6	50	28,4	48	27,3	40	22,7	-	-
14522050	Brand-Erbisdorf, Stadt	695	100	64	9,2	59	8,5	127	18,3	352	50,6	89	12,8
14522060	Burgstädt, Stadt	633	100	54	8,5	124	19,6	289	45,7	147	23,2	18	2,8
14522070	Claußnitz	125	100	22	17,6	23	18,4	74	59,2	12	9,6	-	-
14522080	Döbeln, Stadt	1.988	100	79	4,0	119	6,0	475	23,9	1.116	56,1	195	9,8
14522090	Dorfchemnitz	66	100	13	19,7	32	48,5	15	22,7	-	-	5	(7,6)
14522110	Eppendorf	163	100	16	9,8	51	31,3	62	38,0	31	19,0	-	-
14522120	Erlau	68	100	18	26,5	30	44,1	15	22,1	-	-	-	-
14522140	Flöha, Stadt	685	100	44	6,4	33	4,8	198	28,9	281	41,0	136	19,9
14522150	Frankenberg/Sa., Stadt, Garnisonsstadt	1.315	100	87	6,6	77	5,9	342	26,0	644	49,0	166	12,6
14522170	Frauenstein, Stadt	127	100	26	20,5	33	26,0	41	32,3	8	(6,3)	17	13,4
14522180	Freiberg, Stadt, Universitätsstadt	2.163	100	188	8,7	104	4,8	490	22,7	1.063	49,1	325	15,0
14522190	Geringswalde, Stadt	276	100	48	17,4	56	20,3	138	50,0	38	13,8	-	-
14522200	Großhartmannsdorf	62	100	11	17,7	30	48,4	28	45,2	-	-	-	-
14522210	Großschirma, Stadt	207	100	42	20,3	47	22,7	72	34,8	43	20,8	3	(1,4)
14522220	Großweitzschen	282	100	13	4,6	25	8,9	73	25,9	168	59,6	3	(1,1)
14522230	Hainichen, Stadt	342	100	63	18,4	51	14,9	98	28,7	99	28,9	25	7,3
14522240	Halsbrücke	183	100	42	23,0	58	31,7	51	27,9	28	15,3	4	(2,2)
14522250	Hartha, Stadt	723	100	45	6,2	67	9,3	273	37,8	280	38,7	56	7,7
14522260	Hartmannsdorf	179	100	20	11,2	33	18,4	72	40,2	49	27,4	3	(1,7)
14522275	Jahnatal	253	100	42	16,6	26	10,3	57	22,5	122	48,2	5	(2,0)
14522280	Königsfeld	50	100	16	32,0	11	22,0	12	24,0	9	(18,0)	-	-
14522290	Königshain-Wiederau	119	100	17	14,3	42	35,3	26	21,8	25	21,0	9	(7,6)
14522300	Kriebstein	111	100	29	26,1	22	19,8	39	35,1	23	20,7	-	-
14522310	Leisnig, Stadt	424	100	72	17,0	60	14,2	161	38,0	115	27,1	15	3,5
14522320	Leubsdorf	159	100	23	14,5	40	25,2	64	40,3	22	13,8	8	(5,0)
14522330	Lichtenau	229	100	66	28,8	67	29,3	74	32,3	24	10,5	-	-
14522340	Lichtenberg/Erzgeb.	85	100	10	11,8	23	27,1	36	42,4	14	16,5	-	-
14522350	Lunzenau, Stadt	334	100	41	12,3	82	24,6	122	36,5	84	25,1	-	-
14522360	Mittweida, Stadt, Hochschulstadt	1.049	100	70	6,7	92	8,8	314	29,9	311	29,6	266	25,4
14522380	Mühlau	86	100	9	(10,5)	49	57,0	19	22,1	7	(8,1)	-	-
14522390	Mulda/Sa.	121	100	19	15,7	28	23,1	58	47,9	14	11,6	4	(3,3)
14522400	Neuhausen/Erzgeb.	216	100	21	9,7	22	10,2	88	40,7	84	38,9	-	-
14522420	Niederwiesa	125	100	17	13,6	11	8,8	74	59,2	9	(7,2)	18	14,4
14522430	Oberschöna	102	100	24	23,5	31	30,4	32	31,4	13	12,7	-	-
14522440	Oederan, Stadt	555	100	70	12,6	104	18,7	195	35,1	150	27,0	37	6,7
14522460	Penig, Stadt	444	100	63	14,2	125	28,2	165	37,2	68	15,3	18	4,1
14522470	Rechenberg-Bienenmühle	96	100	16	16,7	17	17,7	50	52,1	7	(7,3)	5	(5,2)
14522480	Reinsberg	83	100	20	24,1	33	39,8	24	28,9	-	-	3	(3,6)
14522490	Rochlitz, Stadt	408	100	31	7,6	52	12,7	138	33,8	166	40,7	28	6,9
14522500	Rossau	118	100	24	20,3	34	28,8	53	44,9	6	(5,1)	-	-
14522510	Roßwein, Stadt	587	100	48	8,2	62	10,6	206	35,1	257	43,8	14	2,4
14522520	Sayda, Stadt	89	100	25	28,1	10	11,2	21	23,6	31	34,8	-	-
14522530	Seelitz	86	100	26	30,2	33	38,4	23	26,7	5	(5,8)	-	-
14522540	Striegistal	140	100	69	49,3	38	27,1	34	24,3	-	-	-	-
14522550	Taura	146	100	19	13,0	28	19,2	85	58,2	7	(4,8)	-	-
14522570	Waldheim, Stadt	610	100	38	6,2	57	9,3	292	47,9	208	34,1	15	2,5
14522580	Wechselburg	74	100	21	28,4	16	21,6	13	17,6	22	29,7	-	-
14522590	Weißenborn/Erzgeb.	118	100	9	(7,6)	15	12,7	65	55,1	19	16,1	-	-
14522600	Zettlitz	41	100	5	(12,2)	10	24,4	3	(7,3)	14	34,1	-	-
14523	Vogtlandkreis	16.914	100	1.654	9,8	2.465	14,6	5.247	31,0	5.927	35,0	1.617	9,6
14523010	Adorf/Vogtl., Stadt	353	100	45	12,7	71	20,1	129	36,5	101	28,6	9	(2,5)
14523020	Auerbach/Vogtl., Stadt	1.403	100	44	3,1	238	17,0	427	30,4	614	43,8	76	5,4
14523030	Bad Brambach	174	100	63	36,2	25	14,4	82	47,1	3	(1,7)	-	-
14523040	Bad Elster, Stadt	363	100	25	6,9	35	9,6	42	11,6	147	40,5	116	32,0
14523050	Bergen	36	100	12	33,3	12	33,3	11	30,6	-	-	-	-
14523060	Bösenbrunn	44	100	28	63,6	4	(9,1)	11	25,0	3	(6,8)	-	-
14523080	Eichigt	68	100	34	50,0	16	23,5	8	(11,8)	9	(13,2)	-	-
14523090	Ellefeld	212	100	16	7,5	45	21,2	87	41,0	25	11,8	38	17,9
14523100	Elsterberg, Stadt	302	100	30	9,9	48	15,9	143	47,4	69	22,8	13	4,3
14523120	Falkenstein/Vogtl., Stadt	980	100	77	7,9	104	10,6	555	56,6	240	24,5	-	-
14523130	Grünbach	108	100	12	11,1	74	68,5	19	17,6	5	(4,6)	-	-
14523150	Heinsdorfergrund	69	100	14	20,3	27	39,1	9	(13,0)	17	24,6	-	-
14523160	Klingenthal, Stadt	670	100	91	13,6	144	21,5	202	30,1	191	28,5	42	6,3
14523170	Lengenfeld, Stadt	402	100	73	18,2	103	25,6	154	38,3	74	18,4	6	(1,5)
14523190	Limbach	51	100	20	39,2	21	41,2	11	21,6	-	-	-	-
14523200	Markneukirchen, Stadt	411	100	53	12,9	154	37,5	146	35,5	60	14,6	-	-
14523230	Mühlental	31	100	18	64,3	10	32,3	3	(9,7)	-	-	-	-

AGS	Kreisfreie Stadt Gemeinde Landkreis Land	Insgesamt absolut	Insgesamt in %	Wohngebäude mit 1 Wohnung absolut	Wohngebäude mit 1 Wohnung in %	Wohngebäude mit 2 Wohnungen absolut	Wohngebäude mit 2 Wohnungen in %	Wohngebäude mit 3 bis 6 Wohnungen absolut	Wohngebäude mit 3 bis 6 Wohnungen in %	Wohngebäude mit 7 bis 12 Wohnungen absolut	Wohngebäude mit 7 bis 12 Wohnungen in %	Wohngebäude mit 13 und mehr Wohnungen absolut	Wohngebäude mit 13 und mehr Wohnungen in %
14523245	Muldenhammer	178	100	41	23,0	65	36,5	48	27,0	26	14,6	-	-
14523260	Netzschkau, Stadt	307	100	26	8,5	66	21,5	144	46,9	73	23,8	-	-
14523270	Neuensalz	86	100	21	24,4	18	20,9	34	39,5	10	11,6	-	-
14523280	Neumark	132	100	28	21,2	35	26,5	32	24,2	13	9,8	22	16,7
14523290	Neustadt/Vogtl.	46	100	13	28,3	19	41,3	11	23,9	-	-	-	-
14523300	Oelsnitz/Vogtl., Stadt	762	100	94	12,3	87	11,4	409	53,7	121	15,9	49	6,4
14523310	Pausa-Mühltroff, Stadt	247	100	48	19,4	85	34,4	80	32,4	33	13,4	-	-
14523320	Plauen, Stadt	5.493	100	208	3,8	270	4,9	1.105	20,1	2.963	53,9	945	17,2
14523330	Pöhl	145	100	37	25,5	19	13,1	37	25,5	54	37,2	-	-
14523340	Reichenbach im Vogtland, Stadt	1.882	100	99	5,3	219	11,6	645	34,3	665	35,3	255	13,5
14523360	Rodewisch, Stadt	484	100	24	5,0	82	16,9	197	40,7	158	32,6	24	5,0
14523365	Rosenbach/Vogtl.	202	100	37	18,3	43	21,3	39	19,3	76	37,6	3	(1,5)
14523370	Schöneck/Vogtl., Stadt	157	100	31	19,7	62	39,5	53	33,8	9	(5,7)	-	-
14523380	Steinberg	113	100	22	19,5	46	40,7	29	25,7	-	-	14	12,4
14523410	Theuma	10	(100)	4	(50,0)	4	(50,0)	-	-	-	-	-	-
14523420	Tirpersdorf	57	100	17	29,8	20	35,1	19	33,3	-	-	-	-
14523430	Treuen, Stadt	513	100	122	23,8	99	19,3	232	45,2	58	11,3	3	(0,6)
14523440	Triebel/Vogtl.	45	100	25	55,6	12	26,7	9	(20,0)	3	(6,7)	-	-
14523450	Weischlitz	334	100	95	28,4	62	18,6	76	22,8	102	30,5	-	-
14523460	Werda	54	100	19	35,2	22	40,7	8	(14,8)	4	(7,4)	-	-
14524	Zwickau	23.234	100	1.492	6,4	2.810	12,1	7.624	32,8	8.839	38,0	2.476	10,7
14524010	Bernsdorf	77	100	15	19,5	32	41,6	30	39,0	-	-	-	-
14524020	Callenberg	190	100	65	34,2	68	35,8	34	17,9	24	12,6	-	-
14524030	Crimmitschau, Stadt	1.803	100	98	5,4	205	11,4	658	36,5	655	36,3	180	10,0
14524040	Crinitzberg	79	100	10	12,7	21	26,6	38	48,1	-	-	14	17,7
14524050	Dennheritz	54	100	9	(16,7)	19	35,2	27	50,0	-	-	-	-
14524060	Fraureuth	259	100	27	10,4	72	27,8	91	35,1	58	22,4	11	4,2
14524070	Gersdorf	182	100	12	6,6	63	34,6	90	49,5	13	7,1	3	(1,6)
14524080	Glauchau, Stadt	1.966	100	145	7,4	272	13,8	744	37,8	669	34,0	139	7,1
14524090	Hartenstein, Stadt	147	100	26	17,7	35	23,8	54	36,7	15	10,2	14	9,5
14524100	Hartmannsdorf b. Kirchberg	33	100	-	-	16	55,2	8	(24,2)	-	-	-	-
14524110	Hirschfeld	36	100	6	(16,7)	21	58,3	8	(22,2)	-	-	-	-
14524120	Hohenstein-Ernstthal, Stadt	1.072	100	50	4,7	112	10,4	451	42,1	365	34,0	96	9,0
14524130	Kirchberg, Stadt	458	100	34	7,4	116	25,3	114	24,9	117	25,5	81	17,7
14524140	Langenbernsdorf	79	100	25	31,6	32	40,5	11	13,9	4	(5,1)	5	(6,3)
14524150	Langenweißbach	85	100	14	16,5	22	25,9	45	52,9	6	(7,1)	-	-
14524160	Lichtenstein/Sa., Stadt	626	100	59	9,4	80	12,8	212	33,9	228	36,4	47	7,5
14524170	Lichtentanne	348	100	23	6,6	106	30,5	158	45,4	55	15,8	12	3,4
14524180	Limbach-Oberfrohna, Stadt	1.571	100	72	4,6	151	9,6	512	32,6	573	36,5	263	16,7
14524190	Meerane, Stadt	1.571	100	129	8,2	181	11,5	519	33,0	623	39,7	114	7,3
14524200	Mülsen	559	100	64	11,4	143	25,6	149	26,7	178	31,8	23	4,1
14524210	Neukirchen/Pleiße	216	100	18	8,3	67	31,0	101	46,8	23	10,6	6	(2,8)
14524220	Niederfrohna	74	100	16	21,6	30	40,5	29	39,2	3	(4,1)	3	(4,1)
14524230	Oberlungwitz, Stadt	277	100	19	6,9	53	19,1	118	42,6	68	24,5	15	5,4
14524240	Oberwiera	32	100	17	53,1	15	46,9	-	-	-	-	-	-
14524250	Reinsdorf	486	100	47	9,7	73	15,0	244	50,2	50	10,3	75	15,4
14524260	Remse	89	100	13	14,6	20	22,5	39	43,8	9	(10,1)	3	(3,4)
14524270	Schönberg	27	100	12	44,4	16	59,3	7	(25,9)	-	-	-	-
14524280	St. Egidien	228	100	20	8,8	62	27,2	96	42,1	35	15,4	15	6,6
14524290	Waldenburg, Stadt	249	100	33	13,3	34	13,7	115	46,2	57	22,9	8	(3,2)
14524300	Werdau, Stadt	2.101	100	129	6,1	151	7,2	800	38,1	759	36,1	263	12,5
14524310	Wildenfels, Stadt	153	100	36	23,5	52	34,0	49	32,0	8	(5,2)	6	(3,9)
14524320	Wilkau-Haßlau, Stadt	1.034	100	47	4,5	88	8,5	353	34,1	379	36,7	163	15,8
14524330	Zwickau, Stadt, Hochschulstadt	7.087	100	209	2,9	374	5,3	1.720	24,3	3.862	54,5	922	13,0
14625	Bautzen	12.494	100	2.076	16,6	2.217	17,7	2.775	22,2	4.145	33,2	1.279	10,2
14625010	Arnsdorf	130	100	28	21,5	42	32,3	46	35,4	5	(3,8)	7	(5,4)
14625020	Bautzen, Stadt	2.270	100	134	5,9	104	4,6	505	22,2	1.170	51,5	357	15,7
14625030	Bernsdorf, Stadt	402	100	49	12,2	49	12,2	81	20,1	114	28,4	108	26,9
14625040	Bischofswerda, Stadt	733	100	51	7,0	90	12,3	183	25,0	330	45,0	81	11,1
14625060	Burkau	79	100	30	38,0	34	43,0	15	19,0	-	-	-	-
14625080	Crostitz	18	100	7	(36,8)	8	(42,1)	3	(16,7)	-	-	-	-
14625090	Cunewalde	202	100	49	24,3	31	15,3	35	17,3	66	32,7	24	11,9
14625100	Demitz-Thumitz	125	100	28	22,4	31	24,8	49	39,2	20	16,0	-	-
14625110	Doberschau-Gaußig	129	100	53	41,1	36	27,9	29	22,5	10	7,8	4	(3,1)
14625120	Elsterheide	84	100	21	25,0	32	38,1	23	27,4	4	(4,8)	-	-
14625130	Elstra, Stadt	82	100	31	37,8	25	30,5	24	29,3	-	-	-	-
14625140	Frankenthal	27	100	12	44,4	12	44,4	3	(11,1)	-	-	-	-
14625150	Göda	90	100	50	55,6	23	25,6	7	(7,8)	10	11,1	3	(3,3)
14625160	Großdubrau	88	100	12	13,6	39	44,3	33	37,5	3	(3,4)	3	(3,4)

AGS	Kreisfreie Stadt Gemeinde Landkreis Land	Insgesamt absolut	Insgesamt in %	Wohngebäude mit 1 Wohnung absolut	Wohngebäude mit 1 Wohnung in %	Wohngebäude mit 2 Wohnungen absolut	Wohngebäude mit 2 Wohnungen in %	Wohngebäude mit 3 bis 6 Wohnungen absolut	Wohngebäude mit 3 bis 6 Wohnungen in %	Wohngebäude mit 7 bis 12 Wohnungen absolut	Wohngebäude mit 7 bis 12 Wohnungen in %	Wohngebäude mit 13 und mehr Wohnungen absolut	Wohngebäude mit 13 und mehr Wohnungen in %
14625170	Großharthau	95	100	25	26,3	40	42,1	30	31,6	3	(3,2)	-	-
14625180	Großnaundorf	35	100	12	34,3	15	42,9	7	(20,0)	-	-	-	-
14625190	Großpostwitz/O.L.	90	100	17	18,9	22	24,4	42	46,7	6	(6,7)	-	-
14625200	Großröhrsdorf, Stadt	343	100	41	12,0	134	39,1	113	32,9	34	9,9	14	4,1
14625220	Haselbachtal	121	100	45	37,2	48	39,7	25	20,7	-	-	3	(2,5)
14625230	Hochkirch	56	100	40	71,4	8	(14,3)	12	21,4	-	-	-	-
14625240	Hoyerswerda, Stadt	1.765	100	101	5,7	63	3,6	134	7,6	1.086	61,5	380	21,5
14625250	Kamenz, Stadt	847	100	77	9,1	160	18,9	274	32,3	261	30,8	76	9,0
14625270	Königsbrück, Stadt	140	100	28	20,0	34	24,3	55	39,3	16	11,4	8	(5,7)
14625280	Königswartha	216	100	25	11,6	14	6,5	17	7,9	102	47,2	61	28,2
14625290	Kubschütz	61	100	28	45,9	25	41,0	5	(8,2)	4	(6,6)	-	-
14625300	Laußnitz	41	100	15	36,6	19	46,3	8	(19,5)	-	-	-	-
14625310	Lauta, Stadt	409	100	67	16,4	24	5,9	146	35,7	170	41,6	-	-
14625320	Lichtenberg	46	100	7	(15,2)	23	50,0	14	30,4	-	-	-	-
14625330	Lohsa	156	100	48	30,8	44	28,2	37	23,7	25	16,0	-	-
14625340	Malschwitz	147	100	43	29,3	45	30,6	46	31,3	11	7,5	3	(2,0)
14625350	Nebelschütz	14	100	3	(20,0)	13	81,3	-	-	-	-	-	-
14625360	Neschwitz	81	100	38	46,9	22	27,2	16	19,8	3	(3,7)	-	-
14625370	Neukirch	69	100	21	30,4	24	34,8	16	23,2	4	(5,8)	-	-
14625380	Neukirch/Lausitz	183	100	67	36,6	45	24,6	40	21,9	34	18,6	-	-
14625390	Obergurig	84	100	26	31,0	25	29,8	22	26,2	18	21,4	-	-
14625410	Ohorn	86	100	24	27,9	47	54,7	12	14,0	3	(3,5)	4	(4,7)
14625420	Oßling	48	100	19	39,6	14	29,2	9	(18,8)	5	(10,4)	-	-
14625430	Ottendorf-Okrilla	144	100	35	24,3	56	38,9	27	18,8	11	7,6	19	13,2
14625440	Panschwitz-Kuckau	37	100	15	40,5	10	27,0	4	(10,8)	10	27,0	-	-
14625450	Pulsnitz, Stadt	228	100	46	20,2	69	30,3	70	30,7	30	13,2	10	4,4
14625460	Puschwitz	70	100	11	15,7	4	(5,7)	35	50,0	21	30,0	-	-
14625470	Räckelwitz	20	100	7	(31,8)	13	56,5	-	-	3	(15,0)	-	-
14625480	Radeberg, Stadt	480	100	76	15,8	68	14,2	148	30,8	158	32,9	29	6,0
14625490	Radibor	93	100	42	45,2	21	22,6	6	(6,5)	13	14,0	11	11,8
14625500	Ralbitz-Rosenthal	44	100	7	(15,9)	28	63,6	8	(18,2)	-	-	-	-
14625510	Rammenau	37	100	22	59,5	17	45,9	4	(10,8)	-	-	-	-
14625525	Schirgiswalde-Kirschau, Stadt	298	100	76	25,5	70	23,5	123	41,3	17	5,7	9	(3,0)
14625530	Schmölln-Putzkau	115	100	32	27,8	56	48,7	24	20,9	5	(4,3)	3	(2,6)
14625550	Schwepnitz	95	100	24	25,3	22	23,2	15	15,8	33	34,7	-	-
14625560	Sohland a. d. Spree	271	100	81	29,9	111	41,0	67	24,7	15	5,5	-	-
14625570	Spreetal	67	100	22	32,8	12	17,9	24	35,8	-	-	8	(11,9)
14625580	Steina	32	100	10	31,3	19	63,3	3	(9,4)	-	-	-	-
14625590	Steinigtwolmsdorf	81	100	30	37,0	33	40,7	8	(9,9)	11	13,6	-	-
14625600	Wachau	116	100	31	26,7	44	37,9	25	21,6	11	9,5	4	(3,4)
14625610	Weißenberg, Stadt	146	100	75	51,4	25	17,1	24	16,4	19	13,0	5	(3,4)
14625630	Wilthen, Stadt	412	100	38	9,2	43	10,4	30	7,3	265	64,3	44	10,7
14625640	Wittichenau, Stadt	113	100	42	37,2	42	37,2	22	19,5	8	(7,1)	5	(4,4)
14626	Görlitz	16.993	100	1.976	11,6	2.032	12,0	4.404	25,9	6.861	40,4	1.720	10,1
14626010	Bad Muskau, Stadt	177	100	13	7,3	52	29,4	64	36,2	37	20,9	10	5,6
14626020	Beiersdorf	32	100	15	46,9	11	34,4	8	(25,0)	-	-	-	-
14626030	Bernstadt a. d. Eigen, Stadt	139	100	45	32,4	34	24,5	40	28,8	18	12,9	3	(2,2)
14626050	Bertsdorf-Hörnitz	65	100	22	33,8	18	27,7	13	20,0	13	20,0	-	-
14626060	Boxberg/O.L.	228	100	56	24,6	49	21,5	42	18,4	81	35,5	-	-
14626070	Dürrhennersdorf	53	100	21	39,6	9	(17,0)	3	(5,7)	13	24,5	11	20,8
14626085	Ebersbach-Neugersdorf, Stadt	1.101	100	132	12,0	220	20,0	323	29,3	294	26,7	130	11,8
14626100	Gablenz	36	100	12	33,3	12	33,3	4	(11,1)	3	(8,3)	-	-
14626110	Görlitz, Stadt	4.568	100	187	4,1	162	3,5	685	15,0	2.822	61,8	720	15,8
14626120	Groß Düben	32	100	8	(25,0)	14	43,8	3	(9,4)	10	31,3	-	-
14626140	Großschönau	316	100	56	17,7	78	24,7	112	35,4	69	21,8	8	(2,5)
14626150	Großschweidnitz	38	100	10	26,3	7	(18,4)	20	52,6	3	(7,9)	-	-
14626160	Hähnichen	32	100	12	37,5	8	(25,0)	14	43,8	-	-	-	-
14626170	Hainewalde	38	100	7	(18,4)	13	34,2	12	31,6	5	(13,2)	-	-
14626180	Herrnhut, Stadt	228	100	76	33,3	60	26,3	62	27,2	22	9,6	8	(3,5)
14626190	Hohendubrau	51	100	19	37,3	16	31,4	17	33,3	-	-	-	-
14626200	Horka	54	100	26	48,1	13	24,1	17	31,5	6	(11,1)	-	-
14626210	Jonsdorf, Kurort	36	100	12	33,3	14	38,9	10	27,8	-	-	-	-
14626230	Kodersdorf	90	100	23	25,6	25	27,8	28	31,1	15	16,7	-	-
14626240	Königshain	31	100	17	54,8	7	(22,6)	8	(25,8)	-	-	-	-
14626245	Kottmar	368	100	118	32,1	121	32,9	112	30,4	18	4,9	-	-
14626250	Krauschwitz i.d. O.L.	135	100	38	28,1	31	23,0	56	41,5	10	7,4	4	(3,0)
14626260	Kreba-Neudorf	28	100	17	70,8	3	(10,7)	7	(25,0)	-	-	-	-
14626270	Lawalde	30	100	14	46,7	14	46,7	3	(10,0)	-	-	-	-
14626280	Leutersdorf	123	100	23	18,7	41	33,3	44	35,8	14	11,4	-	-

AGS	Kreisfreie Stadt Gemeinde Landkreis Land	Insgesamt absolut	Insgesamt in %	Wohngebäude mit 1 Wohnung absolut	Wohngebäude mit 1 Wohnung in %	Wohngebäude mit 2 Wohnungen absolut	Wohngebäude mit 2 Wohnungen in %	Wohngebäude mit 3 bis 6 Wohnungen absolut	Wohngebäude mit 3 bis 6 Wohnungen in %	Wohngebäude mit 7 bis 12 Wohnungen absolut	Wohngebäude mit 7 bis 12 Wohnungen in %	Wohngebäude mit 13 und mehr Wohnungen absolut	Wohngebäude mit 13 und mehr Wohnungen in %
14626290	Löbau, Stadt	1.146	100	68	5,9	78	6,8	317	27,7	577	50,3	116	10,1
14626300	Markersdorf	92	100	41	44,6	12	13,0	36	39,1	5	(5,4)	-	-
14626310	Mittelherwigsdorf	114	100	38	33,3	36	31,6	40	35,1	3	(2,6)	-	-
14626320	Mücka	31	100	5	(16,1)	11	35,5	11	35,5	4	(12,9)	-	-
14626330	Neißeau	47	100	17	36,2	21	44,7	8	(17,0)	3	(6,4)	-	-
14626350	Neusalza-Spremberg, Stadt	126	100	23	18,3	41	32,5	59	46,8	-	-	-	-
14626370	Niesky, Stadt	406	100	84	20,7	35	8,6	164	40,4	110	27,1	12	3,0
14626390	Oderwitz	209	100	57	27,3	84	40,2	63	30,1	8	(3,8)	-	-
14626400	Olbersdorf	442	100	20	4,5	31	7,0	64	14,5	263	59,5	61	13,8
14626410	Oppach	123	100	27	22,0	25	20,3	42	34,1	19	15,4	9	(7,3)
14626420	Ostritz, Stadt	215	100	25	11,6	27	12,6	103	47,9	63	29,3	-	-
14626430	Oybin	95	100	22	23,2	38	40,0	32	33,7	3	(3,2)	-	-
14626440	Quitzdorf am See	55	100	22	40,0	17	30,9	7	(12,7)	3	(5,5)	3	(5,5)
14626450	Reichenbach/O.L., Stadt	227	100	54	23,8	57	25,1	83	36,6	26	11,5	6	(2,6)
14626460	Rietschen	103	100	19	18,4	24	23,3	35	34,0	22	21,4	-	-
14626470	Rosenbach	30	100	11	36,7	10	33,3	7	(23,3)	-	-	-	-
14626480	Rothenburg/O.L., Stadt	215	100	27	12,6	42	19,5	61	28,4	63	29,3	24	11,2
14626490	Schleife	94	100	25	26,6	22	23,4	35	37,2	-	-	11	11,7
14626500	Schönau-Berzdorf a. d. Eigen	44	100	25	56,8	4	(9,1)	10	22,7	-	-	-	-
14626510	Schönbach	40	100	28	70,0	13	32,5	6	(15,0)	-	-	-	-
14626520	Schöpstal	44	100	18	40,9	11	25,0	8	(18,2)	4	(9,1)	-	-
14626530	Seiffhennersdorf, Stadt	261	100	24	9,2	59	22,6	155	59,4	11	4,2	13	5,0
14626560	Trebendorf	36	100	26	72,2	8	(22,2)	-	-	-	-	-	-
14626570	Vierkirchen	54	100	31	57,4	12	22,2	10	18,5	-	-	-	-
14626580	Waldhufen	101	100	25	24,8	25	24,8	34	33,7	16	15,8	-	-
14626590	Weißkeißel	45	100	14	31,1	11	24,4	11	24,4	10	22,2	-	-
14626600	Weißwasser/O.L., Stadt	1.562	100	52	3,3	43	2,8	138	8,8	1.154	73,9	176	11,3
14626610	Zittau, Stadt	2.995	100	197	6,6	207	6,9	1.161	38,8	1.037	34,6	398	13,3
14627	Meißen	10.712	100	1.458	13,6	1.471	13,7	2.918	27,2	3.373	31,5	1.491	13,9
14627010	Coswig, Stadt	897	100	50	5,6	62	6,9	148	16,5	275	30,7	371	41,4
14627020	Diera-Zehren	134	100	35	26,1	48	35,8	41	30,6	12	9,0	-	-
14627030	Ebersbach	121	100	41	33,9	22	18,2	38	31,4	15	12,4	-	-
14627040	Glaubitz	42	100	11	26,2	8	(19,0)	4	(9,5)	9	(21,4)	8	(19,0)
14627050	Gröditz, Stadt	631	100	31	4,9	39	6,2	110	17,4	312	49,4	145	23,0
14627060	Großenhain, Stadt	1.293	100	130	10,1	165	12,8	384	29,7	228	17,6	386	29,9
14627070	Hirschstein	50	100	11	22,0	14	28,0	31	62,0	-	-	-	-
14627080	Käbschütztal	121	100	28	23,1	21	17,4	31	25,6	32	26,4	8	(6,6)
14627100	Klipphausen	289	100	85	29,4	62	21,5	84	29,1	45	15,6	6	(2,1)
14627110	Lampertswalde	74	100	34	45,9	23	31,1	8	(10,8)	3	(4,1)	-	-
14627130	Lommatzsch, Stadt	280	100	48	17,1	63	22,5	129	46,1	44	15,7	-	-
14627140	Meißen, Stadt	1.269	100	83	6,5	58	4,6	407	32,1	594	46,8	127	10,0
14627150	Moritzburg	156	100	41	26,3	70	44,9	36	23,1	12	7,7	-	-
14627170	Niederau	74	100	14	18,9	38	51,4	15	20,3	9	(12,2)	-	-
14627180	Nossen, Stadt	494	100	102	20,6	100	20,2	222	44,9	58	11,7	11	2,2
14627190	Nünchritz	117	100	30	25,6	23	19,7	14	12,0	39	33,3	9	(7,7)
14627200	Priestewitz	79	100	18	22,8	37	46,8	22	27,8	4	(5,1)	-	-
14627210	Radebeul, Stadt	929	100	197	21,2	180	19,4	347	37,4	176	18,9	29	3,1
14627220	Radeburg, Stadt	226	100	45	19,9	48	21,2	78	34,5	36	15,9	20	8,8
14627230	Riesa, Stadt	2.196	100	134	6,1	95	4,3	387	17,6	1.294	58,9	287	13,1
14627240	Röderaue	165	100	22	13,3	39	23,6	104	63,0	-	-	-	-
14627250	Schönfeld	43	100	15	34,9	19	44,2	7	(16,3)	3	(7,0)	-	-
14627260	Stauchitz	88	100	26	29,5	17	19,3	26	29,5	15	17,0	-	-
14627270	Strehla, Stadt	167	100	44	26,3	29	17,4	60	35,9	24	14,4	-	-
14627290	Thiendorf	106	100	29	27,4	33	31,1	36	34,0	6	(5,7)	-	-
14627310	Weinböhla	321	100	95	29,6	81	25,2	54	16,8	28	8,7	66	20,6
14627340	Wülknitz	77	100	16	20,8	13	16,9	42	54,5	6	(7,8)	-	-
14627360	Zeithain	264	100	37	14,0	63	23,9	41	15,5	103	39,0	19	7,2
14628	Sächsische Schweiz-Osterzgebirge	9.809	100	1.287	13,1	1.533	15,6	3.184	32,5	2.436	24,8	1.374	14,0
14628010	Altenberg, Stadt	561	100	92	16,4	98	17,5	181	32,3	104	18,5	84	15,0
14628020	Bad Gottleuba-Berggießhübel, Stadt	191	100	46	24,1	55	28,8	59	30,9	18	9,4	12	6,3
14628030	Bad Schandau, Stadt	263	100	40	15,2	42	16,0	122	46,4	37	14,1	23	8,7
14628040	Bahretal	49	100	4	(8,2)	17	34,7	22	44,9	3	(6,1)	-	-
14628050	Bannewitz	255	100	57	22,4	46	18,0	60	23,5	56	22,0	35	13,7
14628060	Dippoldiswalde, Stadt	673	100	115	17,1	100	14,9	277	41,2	161	23,9	18	2,7
14628070	Dohma	43	100	12	27,9	9	(20,9)	15	34,9	3	(7,0)	-	-
14628080	Dohna, Stadt	194	100	29	14,9	24	12,4	71	36,6	46	23,7	20	10,3
14628090	Dorfhain	33	100	7	(21,2)	6	(18,2)	19	57,6	-	-	-	-
14628100	Dürrröhrsdorf-Dittersbach	126	100	32	25,4	32	25,4	38	30,2	11	8,7	15	11,9
14628110	Freital, Stadt	1.056	100	107	10,1	92	8,7	399	37,8	263	24,9	194	18,4



AGS	Kreisfreie Stadt Gemeinde Landkreis Land	Insgesamt absolut	Insgesamt in %	Wohngebäude mit 1 Wohnung absolut	Wohngebäude mit 1 Wohnung in %	Wohngebäude mit 2 Wohnungen absolut	Wohngebäude mit 2 Wohnungen in %	Wohngebäude mit 3 bis 6 Wohnungen absolut	Wohngebäude mit 3 bis 6 Wohnungen in %	Wohngebäude mit 7 bis 12 Wohnungen absolut	Wohngebäude mit 7 bis 12 Wohnungen in %	Wohngebäude mit 13 und mehr Wohnungen absolut	Wohngebäude mit 13 und mehr Wohnungen in %
14628130	Glashütte, Stadt	270	100	39	14,4	52	19,3	79	29,3	97	35,9	-	-
14628140	Gohrisch	68	100	22	32,4	28	41,2	14	20,6	-	-	6	(8,8)
14628150	Hartmannsdorf-Reichenau	35	100	7	(20,0)	14	40,0	13	37,1	-	-	-	-
14628160	Heidenau, Stadt	477	100	37	7,8	12	2,5	133	27,9	195	40,9	94	19,7
14628170	Hermisdorf/Erzgeb.	44	100	9	(20,5)	15	34,1	13	29,5	10	22,7	-	-
14628190	Hohnstein, Stadt	152	100	43	28,3	44	28,9	49	32,2	19	12,5	-	-
14628205	Klingenberg	300	100	36	12,0	96	32,0	90	30,0	73	24,3	4	(1,3)
14628210	Königstein/Sächs. Schw., Stadt	191	100	28	14,7	23	12,0	94	49,2	48	25,1	-	-
14628220	Kreischa	149	100	24	16,1	51	34,2	50	33,6	14	9,4	7	(4,7)
14628230	Liebstadt, Stadt	46	100	10	21,7	19	41,3	17	37,0	-	-	-	-
14628240	Lohmen	56	100	9	(16,1)	21	37,5	20	35,7	3	(5,4)	-	-
14628250	Müglitztal	68	100	16	23,5	13	19,1	30	44,1	11	16,2	-	-
14628260	Neustadt in Sachsen, Stadt	839	100	55	6,6	116	13,8	149	17,8	306	36,5	208	24,8
14628270	Pirna, Stadt	1.763	100	98	5,6	111	6,3	395	22,4	618	35,1	543	30,8
14628300	Rabenau, Stadt	178	100	16	9,0	31	17,4	91	51,1	37	20,8	-	-
14628310	Rathen, Kurort	25	100	15	57,7	-	-	9	(36,0)	-	-	-	-
14628320	Rathmannsdorf	42	100	12	28,6	6	(14,3)	28	66,7	-	-	-	-
14628330	Reinhardtsdorf-Schöna	43	100	18	41,9	18	41,9	7	(16,3)	-	-	-	-
14628340	Rosenthal-Bielatal	45	100	16	35,6	19	42,2	10	22,2	-	-	-	-
14628360	Sebnitz, Stadt	739	100	89	12,0	83	11,2	295	39,9	194	26,3	78	10,6
14628370	Stadt Wehlen, Stadt	62	100	8	(12,9)	26	41,9	26	41,9	6	(9,7)	-	-
14628380	Stolpen, Stadt	173	100	43	24,9	45	26,0	66	38,2	18	10,4	-	-
14628390	Struppen	88	100	18	20,5	27	30,7	28	31,8	14	15,9	-	-
14628400	Tharandt, Stadt	201	100	27	13,4	48	23,9	99	49,3	16	8,0	15	7,5
14628410	Wilsdruff, Stadt	331	100	47	14,2	86	26,0	128	38,7	55	16,6	15	4,5
14729	Leipzig	10.392	100	1.783	17,2	1.349	13,0	3.026	29,1	3.500	33,7	739	7,1
14729010	Bad Lausick, Stadt	371	100	56	15,1	57	15,4	95	25,6	141	38,0	21	5,7
14729020	Belgershain	28	100	9	(32,1)	10	(35,7)	5	(17,9)	5	(17,9)	-	-
14729030	Bennewitz	177	100	16	9,0	24	13,6	94	53,1	38	21,5	7	(4,0)
14729040	Böhlen, Stadt	305	100	19	6,2	44	14,4	100	32,8	114	37,4	32	10,5
14729050	Borna, Stadt	1.503	100	84	5,6	75	5,0	357	23,8	801	53,3	188	12,5
14729060	Borsdorf	123	100	9	(7,3)	21	17,1	41	33,3	52	42,3	-	-
14729070	Brandis, Stadt	233	100	64	27,5	31	13,3	82	35,2	46	19,7	5	(2,1)
14729080	Colditz, Stadt	639	100	69	10,8	85	13,3	225	35,2	244	38,2	16	2,5
14729100	Elstertrebnitz	30	100	7	(23,3)	14	46,7	11	36,7	-	-	-	-
14729140	Frohburg, Stadt	338	100	73	21,6	73	21,6	113	33,4	70	20,7	10	3,0
14729150	Geithain, Stadt	415	100	60	14,5	48	11,6	126	30,4	166	40,0	12	2,9
14729160	Grimma, Stadt	1.257	100	412	32,8	203	16,1	279	22,2	271	21,6	94	7,5
14729170	Groitzsch, Stadt	361	100	77	21,3	64	17,7	151	41,8	68	18,8	3	(0,8)
14729190	Großpösna	56	100	24	42,9	15	26,8	6	(10,7)	10	17,9	-	-
14729220	Kitzscher, Stadt	276	100	33	12,0	16	5,8	40	14,5	156	56,5	31	11,2
14729245	Lossatal	161	100	60	37,3	48	29,8	37	23,0	22	13,7	-	-
14729250	Machern	141	100	51	36,2	24	17,0	17	12,1	29	20,6	20	14,2
14729260	Markkleeberg, Stadt	391	100	78	19,9	44	11,3	122	31,2	127	32,5	21	5,4
14729270	Markranstädt, Stadt	410	100	85	20,7	64	15,6	129	31,5	94	22,9	41	10,0
14729300	Naunhof, Stadt	153	100	29	19,0	49	32,0	48	31,4	16	10,5	4	(2,6)
14729320	Neukieritzsch	485	100	26	5,4	34	7,0	175	36,1	213	43,9	37	7,6
14729330	Otterwisch	37	100	11	29,7	9	(24,3)	10	27,0	6	(16,2)	-	-
14729340	Parthenstein	62	100	35	56,5	17	27,4	17	27,4	-	-	-	-
14729350	Pegau, Stadt	264	100	75	28,4	56	21,2	94	35,6	33	12,5	5	(1,9)
14729360	Regis-Breitlingen, Stadt	251	100	24	9,6	30	12,0	73	29,1	114	45,4	14	5,6
14729370	Rötha, Stadt	322	100	49	15,2	31	9,6	74	23,0	66	20,5	101	31,4
14729380	Thallwitz	93	100	17	18,3	19	20,4	39	41,9	8	(8,6)	10	10,8
14729400	Trebsen/Mulde, Stadt	102	100	35	34,3	29	28,4	33	32,4	-	-	8	(7,8)
14729410	Wurzen, Stadt	1.044	100	103	9,9	80	7,7	270	25,9	525	50,3	61	5,8
14729430	Zwenkau, Stadt	357	100	73	20,4	40	11,2	166	46,5	73	20,4	-	-
14730	Nordsachsen	7.952	100	1.376	17,3	1.234	15,5	1.794	22,6	3.012	37,9	537	6,8
14730010	Arzberg	88	100	27	30,7	18	20,5	25	28,4	20	22,7	-	-
14730020	Bad Dübén, Stadt	413	100	92	22,3	41	9,9	50	12,1	226	54,7	8	(1,9)
14730030	Beilrode	110	100	29	26,4	20	18,2	21	19,1	33	30,0	3	(2,7)
14730045	Belgern-Schildau, Stadt	295	100	90	30,5	85	28,8	73	24,7	45	15,3	3	(1,0)
14730050	Cavertitz	44	100	15	34,1	16	36,4	10	22,7	6	(13,6)	-	-
14730060	Dahlen, Stadt	133	100	25	18,8	25	18,8	62	46,6	14	10,5	6	(4,5)
14730070	Delitzsch, Stadt	1.295	100	95	7,3	100	7,7	203	15,7	817	63,1	80	6,2
14730080	Doberschütz	101	100	53	52,5	27	26,7	8	(7,9)	5	(5,0)	-	-
14730090	Dommitzsch, Stadt	118	100	36	30,5	20	16,9	57	48,3	3	(2,5)	-	-
14730100	Dreiheide	35	100	25	64,1	7	(20,0)	5	(14,3)	-	-	-	-
14730110	Eilenburg, Stadt	845	100	60	7,1	73	8,6	173	20,5	437	51,7	101	12,0
14730120	Elsnig	41	100	15	36,6	12	29,3	6	(14,6)	4	(9,8)	-	-

AGS	Kreisfreie Stadt Gemeinde Landkreis Land	Insgesamt absolut	Insgesamt in %	Wohngebäude mit 1 Wohnung absolut	Wohngebäude mit 1 Wohnung in %	Wohngebäude mit 2 Wohnungen absolut	Wohngebäude mit 2 Wohnungen in %	Wohngebäude mit 3 bis 6 Wohnungen absolut	Wohngebäude mit 3 bis 6 Wohnungen in %	Wohngebäude mit 7 bis 12 Wohnungen absolut	Wohngebäude mit 7 bis 12 Wohnungen in %	Wohngebäude mit 13 und mehr Wohnungen absolut	Wohngebäude mit 13 und mehr Wohnungen in %
14730140	Jesewitz	98	100	46	46,9	26	26,5	24	24,5	-	-	-	-
14730150	Krostitz	86	100	23	26,7	35	40,7	27	31,4	5	(5,8)	-	-
14730160	Laußig	187	100	24	12,8	24	12,8	34	18,2	98	52,4	6	(3,2)
14730170	Liebschützberg	128	100	25	19,5	41	32,0	40	31,3	22	17,2	-	-
14730180	Löbnitz	90	100	42	46,7	19	21,1	17	18,9	10	11,1	-	-
14730190	Mockrehna	132	100	37	28,0	59	44,7	16	12,1	21	15,9	-	-
14730200	Mügeln, Stadt	364	100	74	20,3	38	10,4	112	30,8	127	34,9	14	3,8
14730210	Naundorf	82	100	18	22,0	16	19,5	31	37,8	14	17,1	-	-
14730230	Oschatz, Stadt	709	100	67	9,4	108	15,2	199	28,1	245	34,6	92	13,0
14730250	Rackwitz	202	100	33	16,3	24	11,9	43	21,3	40	19,8	51	25,2
14730270	Schkeuditz, Stadt	761	100	136	17,9	99	13,0	150	19,7	349	45,9	33	4,3
14730280	Schönwölkau	89	100	26	29,2	25	28,1	17	19,1	10	11,2	3	(3,4)
14730300	Taucha, Stadt	311	100	65	20,9	62	19,9	75	24,1	88	28,3	21	6,8
14730310	Torgau, Stadt	796	100	79	9,9	77	9,7	213	26,8	307	38,6	114	14,3
14730320	Trossin	40	100	25	62,5	13	32,5	-	-	-	-	-	-
14730330	Wernsdorf	111	100	18	16,2	34	30,6	36	32,4	20	18,0	-	-
14730340	Wiedemar	171	100	46	26,9	54	31,6	47	27,5	23	13,5	4	(2,3)
14730360	Zschepplin	85	100	28	32,9	28	32,9	15	17,6	15	17,6	-	-
14	Freistaat Sachsen	190.889	100	18.531	9,7	23.156	12,1	50.023	26,2	68.328	35,8	30.843	16,2

[Zeichenerklärung](#)

**3. Leerstehende Wohnungen in Wohngebäuden am 15. Mai 2022 nach dem Baujahr und Gemeinden**

AGS	Kreisfreie Stadt Gemeinde Landkreis Land	Insgesamt absolut	Insgesamt in %	Baujahr bis 1949 absolut	Baujahr bis 1949 in %	Baujahr von 1950 bis 1969 absolut	Baujahr von 1950 bis 1969 in %	Baujahr von 1970 bis 1989 absolut	Baujahr von 1970 bis 1989 in %	Baujahr von 1990 bis 2009 absolut	Baujahr von 1990 bis 2009 in %	Baujahr 2010 und später absolut	Baujahr 2010 und später in %
14511000	Chemnitz, Stadt	16.128	100	7.122	44,2	2.645	16,4	4.611	28,6	1.590	9,9	166	1,0
14612000	Dresden, Stadt	12.216	100	5.223	42,8	1.164	9,5	2.813	23,0	1.977	16,2	1.039	8,5
14713000	Leipzig, Stadt	14.789	100	7.707	52,1	1.131	7,6	3.618	24,5	1.501	10,1	833	5,6
14521	Erzgebirgskreis	21.443	100	11.582	54,0	3.224	15,0	4.952	23,1	1.480	6,9	204	1,0
14521010	Amtsberg	132	100	109	82,6	5	(3,8)	5	(3,8)	11	8,3	-	-
14521020	Annaberg-Buchholz, Stadt	1.920	100	1.120	58,3	103	5,4	576	30,0	115	6,0	5	(0,3)
14521035	Aue-Bad Schlema, Stadt	2.149	100	924	43,0	820	38,2	300	14,0	79	3,7	23	1,1
14521040	Auerbach	262	100	141	53,8	43	16,4	76	29,0	-	-	-	-
14521060	Bärenstein	109	100	94	86,2	7	(6,4)	7	(6,4)	4	(3,7)	-	-
14521080	Bockau	128	100	101	78,9	4	(3,1)	19	14,8	6	(4,7)	-	-
14521090	Börnichen/Erzgeb.	44	100	31	73,8	3	(6,8)	6	(13,6)	6	(13,6)	-	-
14521110	Breitenbrunn/Erzgeb.	390	100	189	48,5	140	35,9	40	10,3	23	5,9	3	(0,8)
14521120	Burkhardtsdorf	221	100	163	73,8	10	4,5	7	(3,2)	38	17,2	-	-
14521130	Crottendorf	153	100	113	73,9	13	8,5	18	11,8	3	(2,0)	3	(2,0)
14521140	Deutschneudorf	79	100	74	90,2	3	(3,8)	3	(3,8)	-	-	-	-
14521150	Drebach	292	100	180	61,6	29	9,9	61	20,9	19	6,5	-	-
14521160	Ehrenfriedersdorf, Stadt	285	100	173	60,7	34	11,9	78	27,4	8	(2,8)	-	-
14521170	Eibenstock, Stadt	486	100	367	75,5	30	6,2	68	14,0	24	4,9	-	-
14521180	Elterlein, Stadt	167	100	118	70,7	32	19,2	10	6,0	6	(3,6)	8	(4,8)
14521200	Gelenau/Erzgeb.	169	100	85	50,3	28	16,6	44	26,0	11	6,5	-	-
14521210	Geyer, Stadt	212	100	151	71,2	17	8,0	30	14,2	16	7,5	-	-
14521220	Gornau/Erzgeb.	143	100	94	65,7	3	(2,1)	34	23,8	10	7,0	3	(2,1)
14521230	Gornsdorf	102	100	70	68,6	7	(6,9)	6	(5,9)	18	17,6	-	-
14521240	Großolbersdorf	87	100	73	83,9	7	(8,0)	8	(9,2)	3	(3,4)	-	-
14521250	Großrückerswalde	169	100	99	58,6	12	7,1	26	15,4	28	16,6	3	(1,8)
14521260	Grünhain-Beierfeld, Stadt	239	100	171	71,5	49	20,5	4	(1,7)	4	(1,7)	3	(1,3)
14521270	Grünhainichen	226	100	192	85,0	13	5,8	13	5,8	7	(3,1)	-	-
14521280	Heidersdorf	16	100	12	(80,0)	3	(18,8)	-	-	3	(18,8)	-	-
14521290	Hohndorf	209	100	174	83,3	19	9,1	5	(2,4)	8	(3,8)	3	(1,4)
14521310	Jahnsdorf/Erzgeb.	168	100	92	54,8	29	17,3	20	11,9	28	16,7	3	(1,8)
14521320	Johanngeorgenstadt, Stadt	619	100	143	23,1	329	53,2	133	21,5	13	2,1	3	(0,5)
14521330	Jöhstadt, Stadt	144	100	97	67,4	5	(3,5)	36	25,0	4	(2,8)	-	-
14521340	Königswalde	78	100	58	74,4	-	-	6	(7,7)	10	12,8	-	-
14521355	Lauter-Bernsbach, Stadt	413	100	280	67,8	68	16,5	12	2,9	47	11,4	-	-
14521370	Lößnitz, Stadt	839	100	179	21,3	68	8,1	329	39,2	258	30,8	9	(1,1)
14521380	Lugau/Erzgeb., Stadt	702	100	454	64,7	33	4,7	199	28,3	12	1,7	5	(0,7)
14521390	Marienberg, Stadt	872	100	403	46,2	67	7,7	311	35,7	53	6,1	33	3,8
14521400	Mildenau	80	100	48	60,0	10	12,5	10	12,5	9	(11,3)	10	12,5
14521410	Neukirchen/Erzgeb.	316	100	194	61,4	23	7,3	19	6,0	74	23,4	5	(1,6)
14521420	Niederdorf	54	100	29	53,7	15	27,8	6	(11,1)	4	(7,4)	3	(5,6)
14521430	Niederwürschnitz	82	100	62	75,6	10	12,2	3	(3,7)	4	(4,9)	-	-
14521440	Oberwiesenthal, Kurort, Stadt	191	100	45	23,6	43	22,5	96	50,3	3	(1,6)	-	-
14521450	Oelsnitz/Erzgeb., Stadt	609	100	460	75,5	71	11,7	14	2,3	47	7,7	15	2,5
14521460	Olbernhau, Stadt	874	100	602	68,9	82	9,4	159	18,2	28	3,2	4	(0,5)
14521495	Pockau-Lengefeld, Stadt	348	100	261	75,0	20	5,7	50	14,4	16	4,6	3	(0,9)
14521500	Raschau-Markersbach	214	100	100	46,7	18	8,4	79	36,9	19	8,9	-	-
14521510	Scheibenberg, Stadt	114	100	75	65,8	33	28,9	-	-	8	(7,0)	-	-
14521520	Schlettau, Stadt	130	100	87	66,9	18	13,8	20	15,4	3	(2,3)	-	-
14521530	Schneeberg, Stadt	1.172	100	435	37,1	323	27,6	360	30,7	48	4,1	9	(0,8)
14521540	Schönheide	274	100	182	66,4	43	15,7	27	9,9	23	8,4	-	-
14521550	Schwarzenberg/Erzgeb., Stadt	950	100	363	38,2	69	7,3	383	40,3	130	13,7	6	(0,6)
14521560	Sehmatal	261	100	173	66,3	50	19,2	31	11,9	3	(1,1)	3	(1,1)
14521570	Seiffen/Erzgeb., Kurort	113	100	83	73,5	16	14,2	9	(8,0)	3	(2,7)	-	-
14521590	Stollberg/Erzgeb., Stadt	632	100	212	33,5	114	18,0	202	32,0	101	16,0	8	(1,3)
14521600	Stützengrün	162	100	110	67,9	30	18,5	21	13,0	6	(3,7)	-	-
14521610	Tannenberg	34	100	31	81,6	-	-	-	-	-	-	3	(8,8)
14521620	Thalheim/Erzgeb., Stadt	557	100	206	37,0	51	9,2	287	51,5	11	2,0	-	-
14521630	Thermalbad Wiesenbad	188	100	116	61,7	11	5,9	49	26,1	7	(3,7)	6	(3,2)
14521640	Thum, Stadt	257	100	212	82,5	9	(3,5)	17	6,6	12	4,7	5	(1,9)
14521670	Wolkenstein, Stadt	218	100	109	50,0	16	7,3	80	36,7	5	(2,3)	4	(1,8)
14521690	Zschopau, Stadt, Motorradstadt	728	100	245	33,7	74	10,2	400	54,9	9	(1,2)	-	-
14521700	Zschorlau	171	100	125	73,1	8	(4,7)	20	11,7	14	8,2	5	(2,9)
14521710	Zwönitz, Stadt	470	100	283	60,2	40	8,5	118	25,1	19	4,0	19	4,0
14522	Mittelsachsen	17.806	100	9.800	55,0	2.376	13,3	4.056	22,8	1.473	8,3	101	0,6
14522010	Altmittweida	60	100	53	81,5	5	(8,3)	-	-	3	(5,0)	3	(5,0)

14522020	Augustusburg, Stadt	232	100	165	71,1	26	11,2	13	5,6	32	13,8	3	(1,3)
14522035	Bobritzsch-Hilbersdorf	176	100	110	62,5	17	9,7	27	15,3	17	9,7	6	(3,4)
14522050	Brand-Erbisdorf, Stadt	695	100	219	31,5	240	34,5	211	30,4	23	3,3	-	-
14522060	Burgstädt, Stadt	633	100	489	77,3	19	3,0	21	3,3	101	16,0	3	(0,5)
14522070	Claußnitz	125	100	94	75,2	6	(4,8)	21	16,8	9	(7,2)	-	-
14522080	Döbeln, Stadt	1.988	100	914	46,0	171	8,6	755	38,0	144	7,2	4	(0,2)
14522090	Dorfchemnitz	66	100	35	53,0	4	(6,1)	26	39,4	-	-	-	-
14522110	Eppendorf	163	100	129	79,1	9	(5,5)	19	11,7	8	(4,9)	-	-
14522120	Erlau	68	100	50	73,5	5	(7,4)	4	(5,9)	7	(10,3)	3	(4,4)
14522140	Flöha, Stadt	685	100	261	38,1	48	7,0	323	47,2	53	7,7	-	-
14522150	Frankenberg/Sa., Stadt, Garnisonsstadt	1.315	100	478	36,3	223	17,0	476	36,2	125	9,5	13	1,0
14522170	Frauenstein, Stadt	127	100	76	59,8	13	10,2	30	23,6	9	(7,1)	-	-
14522180	Freiberg, Stadt, Universitätsstadt	2.163	100	1.004	46,4	350	16,2	487	22,5	306	14,1	21	1,0
14522190	Geringswalde, Stadt	276	100	238	86,2	17	6,2	14	5,1	12	4,3	-	-
14522200	Großhartmannsdorf	62	100	43	69,4	3	(4,8)	4	(6,5)	6	(9,7)	3	(4,8)
14522210	Großschirma, Stadt	207	100	131	63,3	32	15,5	37	17,9	13	6,3	-	-
14522220	Großweitzschen	282	100	82	29,1	24	8,5	168	59,6	7	(2,5)	-	-
14522230	Hainichen, Stadt	342	100	208	60,8	27	7,9	15	4,4	89	26,0	-	-
14522240	Halsbrücke	183	100	119	65,0	30	16,4	16	8,7	15	8,2	3	(1,6)
14522250	Hartha, Stadt	723	100	281	38,9	147	20,3	251	34,7	40	5,5	3	(0,4)
14522260	Hartmannsdorf	179	100	117	65,4	28	15,6	-	-	28	15,6	-	-
14522275	Jahnatal	253	100	97	38,3	70	27,7	69	27,3	17	6,7	-	-
14522280	Königsfeld	50	100	35	70,0	11	22,0	6	(12,0)	-	-	-	-
14522290	Königshain-Wiederau	119	100	91	76,5	-	-	20	16,8	6	(5,0)	-	-
14522300	Kriebstein	111	100	87	78,4	20	18,0	-	-	3	(2,7)	-	-
14522310	Leisnig, Stadt	424	100	298	70,3	59	13,9	39	9,2	22	5,2	3	(0,7)
14522320	Leubsdorf	159	100	122	76,7	9	(5,7)	10	6,3	15	9,4	-	-
14522330	Lichtenau	229	100	164	71,6	9	(3,9)	17	7,4	37	16,2	5	(2,2)
14522340	Lichtenberg/Erzgeb.	85	100	55	64,7	3	(3,5)	7	(8,2)	11	12,9	-	-
14522350	Lunzenau, Stadt	334	100	215	64,4	70	21,0	30	9,0	14	4,2	3	(0,9)
14522360	Mittweida, Stadt, Hochschulstadt	1.049	100	594	56,6	191	18,2	182	17,3	78	7,4	6	(0,6)
14522380	Mühlau	86	100	56	65,1	12	14,0	12	14,0	5	(5,8)	-	-
14522390	Mulda/Sa.	121	100	97	80,2	-	-	14	11,6	9	(7,4)	-	-
14522400	Neuhausen/Erzgeb.	216	100	85	39,4	51	23,6	76	35,2	3	(1,4)	-	-
14522420	Niederwiesa	125	100	84	67,2	9	(7,2)	19	15,2	14	11,2	-	-
14522430	Oberschöna	102	100	75	73,5	4	(3,9)	8	(7,8)	11	10,8	3	(2,9)
14522440	Oederan, Stadt	555	100	313	56,4	47	8,5	170	30,6	25	4,5	-	-
14522460	Penig, Stadt	444	100	353	79,5	49	11,0	19	4,3	18	4,1	3	(0,7)
14522470	Rechenberg-Bienenmühle	96	100	52	54,2	24	25,0	16	16,7	3	(3,1)	-	-
14522480	Reinsberg	83	100	57	68,7	9	(10,8)	11	13,3	3	(3,6)	-	-
14522490	Rochlitz, Stadt	408	100	203	49,8	76	18,6	111	27,2	20	4,9	4	(1,0)
14522500	Rossau	118	100	83	70,3	7	(5,9)	18	15,3	6	(5,1)	-	-
14522510	Roßwein, Stadt	587	100	328	55,9	137	23,3	81	13,8	34	5,8	-	-
14522520	Sayda, Stadt	89	100	53	59,6	6	(6,7)	25	28,1	4	(4,5)	-	-
14522530	Seelitz	86	100	64	74,4	8	(9,3)	3	(3,5)	7	(8,1)	4	(4,7)
14522540	Striegistal	140	100	107	76,4	9	(6,4)	15	10,7	8	(5,7)	-	-
14522550	Taura	146	100	125	85,6	3	(2,1)	5	(3,4)	-	-	3	(2,1)
14522570	Waldheim, Stadt	610	100	491	80,5	27	4,4	57	9,3	31	5,1	3	(0,5)
14522580	Wechselburg	74	100	47	63,5	-	-	23	31,1	7	(9,5)	-	-
14522590	Weißenborn/Erzgeb.	118	100	51	43,2	-	-	54	45,8	6	(5,1)	4	(3,4)
14522600	Zettlitz	41	100	4	(9,8)	10	24,4	13	31,7	4	(9,8)	-	-
14523	Vogtlandkreis	16.914	100	10.355	61,2	2.352	13,9	3.022	17,9	1.073	6,3	117	0,7
14523010	Adorf/Vogtl., Stadt	353	100	220	62,3	49	13,9	68	19,3	12	3,4	-	-
14523020	Auerbach/Vogtl., Stadt	1.403	100	700	49,9	117	8,3	505	36,0	60	4,3	24	1,7
14523030	Bad Brambach	174	100	125	71,8	27	15,5	19	10,9	-	-	-	-
14523040	Bad Elster, Stadt	363	100	83	22,9	33	9,1	231	63,6	18	5,0	3	(0,8)
14523050	Bergen	36	100	29	87,9	-	-	3	(8,3)	-	-	-	-
14523060	Bösenbrunn	44	100	28	63,6	8	(18,2)	6	(13,6)	5	(11,4)	-	-
14523080	Eichigt	68	100	45	66,2	8	(11,8)	9	(13,2)	5	(7,4)	-	-
14523090	Ellefeld	212	100	137	64,6	4	(1,9)	7	(3,3)	65	30,7	-	-
14523100	Elsterberg, Stadt	302	100	232	76,8	29	9,6	35	11,6	6	(2,0)	-	-
14523120	Falkenstein/Vogtl., Stadt	980	100	829	84,6	101	10,3	24	2,4	27	2,8	-	-
14523130	Grünbach	108	100	96	92,3	3	(2,8)	8	(7,4)	3	(2,8)	-	-
14523150	Heinsdorfergrund	69	100	48	69,6	3	(4,3)	7	(10,1)	12	17,4	-	-
14523160	Klingenthal, Stadt	670	100	373	55,7	199	29,7	81	12,1	22	3,3	-	-
14523170	Lengsfeld, Stadt	402	100	280	69,7	51	12,7	47	11,7	24	6,0	3	(0,7)
14523190	Limbach	51	100	45	90,0	-	-	4	(7,8)	-	-	-	-
14523200	Markneukirchen, Stadt	411	100	303	73,7	21	5,1	60	14,6	14	3,4	11	2,7
14523230	Mühlental	31	100	30	90,9	-	-	-	-	-	-	-	-
14523245	Muldenhammer	178	100	124	69,7	29	16,3	12	6,7	8	(4,5)	-	-
14523260	Netzschkau, Stadt	307	100	254	82,7	42	13,7	-	-	10	3,3	-	-
14523270	Neuensalz	86	100	32	37,2	35	40,7	9	(10,5)	12	14,0	-	-
14523280	Neumark	132	100	83	62,9	15	11,4	3	(2,3)	29	22,0	3	(2,3)

14523290	Neustadt/Vogtl.	46	100	28	60,9	11	23,9	-	-	4	(8,7)	-	-
14523300	Oelsnitz/Vogtl., Stadt	762	100	605	79,4	55	7,2	77	10,1	22	2,9	-	-
14523310	Pausa-Mühltroff, Stadt	247	100	171	69,2	33	13,4	36	14,6	3	(1,2)	3	(1,2)
14523320	Plauen, Stadt	5.493	100	2.996	54,5	1.143	20,8	814	14,8	489	8,9	55	1,0
14523330	Pöhl	145	100	62	42,8	23	15,9	51	35,2	6	(4,1)	3	(2,1)
14523340	Reichenbach im Vogtland, Stadt	1.882	100	1.133	60,2	111	5,9	576	30,6	58	3,1	-	-
14523360	Rodewisch, Stadt	484	100	283	58,5	32	6,6	104	21,5	66	13,6	-	-
14523365	Rosenbach/Vogtl.	202	100	89	44,1	16	7,9	80	39,6	10	5,0	3	(1,5)
14523370	Schöneck/Vogtl., Stadt	157	100	131	83,4	16	10,2	6	(3,8)	3	(1,9)	-	-
14523380	Steinberg	113	100	89	78,8	9	(8,0)	-	-	11	9,7	-	-
14523410	Theuma	10	(100)	3	(37,5)	-	-	-	-	-	-	3	(37,5)
14523420	Tirpersdorf	57	100	49	89,1	3	(5,3)	7	(12,3)	3	(5,3)	-	-
14523430	Treuen, Stadt	513	100	385	75,0	47	9,2	47	9,2	28	5,5	3	(0,6)
14523440	Triebel/Vogtl.	45	100	26	57,8	11	24,4	4	(8,9)	4	(8,9)	-	-
14523450	Weischlitz	334	100	165	49,4	71	21,3	85	25,4	16	4,8	3	(0,9)
14523460	Werda	54	100	43	78,2	3	(5,6)	8	(14,8)	3	(5,6)	-	-
14524	Zwickau	23.234	100	12.690	54,6	2.862	12,3	5.448	23,4	1.991	8,6	247	1,1
14524010	Bernsdorf	77	100	52	67,5	4	(5,2)	6	(7,8)	12	15,6	-	-
14524020	Callenberg	190	100	139	73,2	7	(3,7)	25	13,2	21	11,1	-	-
14524030	Crimmitschau, Stadt	1.803	100	958	53,1	141	7,8	503	27,9	189	10,5	11	0,6
14524040	Crinitzberg	79	100	58	73,4	3	(3,8)	8	(10,1)	8	(10,1)	-	-
14524050	Dennheritz	54	100	27	50,0	3	(5,6)	21	38,9	4	(7,4)	3	(5,6)
14524060	Fraureuth	259	100	183	70,7	30	11,6	12	4,6	34	13,1	3	(1,2)
14524070	Gersdorf	182	100	149	81,9	16	8,8	6	(3,3)	9	(4,9)	-	-
14524080	Glauchau, Stadt	1.966	100	1.214	61,7	200	10,2	312	15,9	211	10,7	32	1,6
14524090	Hartenstein, Stadt	147	100	89	60,5	19	12,9	10	6,8	27	18,4	-	-
14524100	Hartmannsdorf b. Kirchberg	33	100	21	67,7	6	(18,2)	-	-	-	-	3	(9,1)
14524110	Hirschfeld	36	100	29	78,4	6	(16,7)	3	(8,3)	-	-	-	-
14524120	Hohenstein-Ernstthal, Stadt	1.072	100	599	55,9	179	16,7	235	21,9	49	4,6	6	(0,6)
14524130	Kirchberg, Stadt	458	100	227	49,6	8	(1,7)	172	37,6	24	5,2	31	6,8
14524140	Langenbernsdorf	79	100	46	58,2	9	(11,4)	9	(11,4)	12	15,2	4	(5,1)
14524150	Langenweißbach	85	100	61	71,8	-	-	13	15,3	13	15,3	-	-
14524160	Lichtenstein/Sa., Stadt	626	100	356	56,9	113	18,1	129	20,6	25	4,0	-	-
14524170	Lichtentanne	348	100	239	68,7	28	8,0	55	15,8	28	8,0	-	-
14524180	Limbach-Oberfrohna, Stadt	1.571	100	987	62,8	68	4,3	345	22,0	164	10,4	8	(0,5)
14524190	Meerane, Stadt	1.571	100	915	58,2	70	4,5	460	29,3	106	6,7	16	1,0
14524200	Mülsen	559	100	280	50,1	42	7,5	187	33,5	43	7,7	3	(0,5)
14524210	Neukirchen/Pleiße	216	100	161	74,5	14	6,5	24	11,1	15	6,9	5	(2,3)
14524220	Niederfrohna	74	100	70	90,9	-	-	-	-	4	(5,4)	3	(4,1)
14524230	Oberlungwitz, Stadt	277	100	145	52,3	40	14,4	82	29,6	9	(3,2)	-	-
14524240	Oberwiera	32	100	26	78,8	3	(9,4)	3	(9,4)	-	-	-	-
14524250	Reinsdorf	486	100	328	67,5	17	3,5	104	21,4	41	8,4	3	(0,6)
14524260	Remse	89	100	45	50,6	3	(3,4)	22	24,7	16	18,0	-	-
14524270	Schönberg	27	100	20	83,3	3	(11,1)	3	(11,1)	-	-	-	-
14524280	St. Egidien	228	100	88	38,6	85	37,3	25	11,0	25	11,0	-	-
14524290	Waldenburg, Stadt	249	100	174	69,9	21	8,4	10	4,0	39	15,7	-	-
14524300	Werdau, Stadt	2.101	100	1.330	63,3	168	8,0	381	18,1	153	7,3	67	3,2
14524310	Wildenfels, Stadt	153	100	113	73,9	11	7,2	16	10,5	12	7,8	-	-
14524320	Wilkau-Haßlau, Stadt	1.034	100	435	42,1	119	11,5	209	20,2	268	25,9	3	(0,3)
14524330	Zwickau, Stadt, Hochschulstadt	7.087	100	3.135	44,2	1.416	20,0	2.060	29,1	425	6,0	50	0,7
14625	Bautzen	12.494	100	5.545	44,4	2.674	21,4	3.226	25,8	782	6,3	270	2,2
14625010	Arnsdorf	130	100	96	73,8	3	(2,3)	7	(5,4)	18	13,8	-	-
14625020	Bautzen, Stadt	2.270	100	822	36,2	230	10,1	1.087	47,9	103	4,5	28	1,2
14625030	Bernsdorf, Stadt	402	100	191	47,5	42	10,4	155	38,6	5	(1,2)	-	-
14625040	Bischofswerda, Stadt	733	100	301	41,1	67	9,1	289	39,4	47	6,4	26	3,5
14625060	Burkau	79	100	52	65,8	11	13,9	6	(7,6)	5	(6,3)	4	(5,1)
14625080	Crostitz	18	100	6	(31,6)	5	(27,8)	6	(33,3)	3	(16,7)	-	-
14625090	Cunewalde	202	100	92	45,5	62	30,7	41	20,3	4	(2,0)	-	-
14625100	Demitz-Thumitz	125	100	80	64,0	20	16,0	11	8,8	16	12,8	-	-
14625110	Doberschau-Gaußig	129	100	77	59,7	21	16,3	17	13,2	12	9,3	7	(5,4)
14625120	Elsterheide	84	100	52	61,9	14	16,7	5	(6,0)	11	13,1	3	(3,6)
14625130	Elstra, Stadt	82	100	56	68,3	16	19,5	-	-	3	(3,7)	-	-
14625140	Frankenthal	27	100	17	60,7	5	(18,5)	4	(14,8)	-	-	-	-
14625150	Göda	90	100	54	60,0	16	17,8	9	(10,0)	9	(10,0)	3	(3,3)
14625160	Großdubrau	88	100	55	62,5	18	20,5	10	11,4	5	(5,7)	-	-
14625170	Großharthau	95	100	73	76,8	12	12,6	3	(3,2)	5	(5,3)	-	-
14625180	Großnaundorf	35	100	30	76,9	3	(8,6)	6	(17,1)	-	-	-	-
14625190	Großpostwitz/O.L.	90	100	59	65,6	19	21,1	3	(3,3)	4	(4,4)	3	(3,3)
14625200	Großröhrsdorf, Stadt	343	100	268	78,1	13	3,8	17	5,0	25	7,3	15	4,4
14625220	Haselbachtal	121	100	73	60,3	11	9,1	18	14,9	19	15,7	6	(5,0)
14625230	Hochkirch	56	100	28	50,0	14	25,0	3	(5,4)	4	(7,1)	6	(10,7)
14625240	Hoyerswerda, Stadt	1.765	100	181	10,3	1.214	68,8	293	16,6	38	2,2	39	2,2
14625250	Kamenz, Stadt	847	100	410	48,4	127	15,0	205	24,2	95	11,2	16	1,9

14625270	Königsbrück, Stadt	140	100	93	66,4	20	14,3	12	8,6	14	10,0	-	-
14625280	Königswartha	216	100	52	24,1	-	-	163	75,5	5	(2,3)	-	-
14625290	Kubschütz	61	100	45	73,8	8	(13,1)	4	(6,6)	9	(14,8)	-	-
14625300	Laußnitz	41	100	31	72,1	4	(9,8)	4	(9,8)	6	(14,6)	-	-
14625310	Lauta, Stadt	409	100	113	27,6	128	31,3	151	36,9	15	3,7	3	(0,7)
14625320	Lichtenberg	46	100	29	63,0	8	(17,4)	3	(6,5)	3	(6,5)	-	-
14625330	Lohsa	156	100	44	28,2	74	47,4	25	16,0	15	9,6	3	(1,9)
14625340	Malschwitz	147	100	98	66,7	5	(3,4)	33	22,4	15	10,2	-	-
14625350	Nebelschütz	14	100	9	(60,0)	-	-	-	-	-	-	-	-
14625360	Neschwitz	81	100	36	44,4	13	16,0	27	33,3	4	(4,9)	-	-
14625370	Neukirch	69	100	33	47,8	22	31,9	7	(10,1)	3	(4,3)	-	-
14625380	Neukirch/Lausitz	183	100	113	61,7	14	7,7	45	24,6	12	6,6	3	(1,6)
14625390	Obergurig	84	100	53	63,1	8	(9,5)	18	21,4	-	-	-	-
14625410	Ohorn	86	100	73	84,9	5	(5,8)	9	(10,5)	-	-	-	-
14625420	Oßling	48	100	31	64,6	3	(6,3)	8	(16,7)	5	(10,4)	3	(6,3)
14625430	Ottendorf-Okrilla	144	100	87	60,4	22	15,3	12	8,3	18	12,5	11	7,6
14625440	Panschwitz-Kuckau	37	100	16	43,2	8	(21,6)	14	37,8	3	(8,1)	-	-
14625450	Pulsnitz, Stadt	228	100	153	67,1	14	6,1	23	10,1	38	16,7	-	-
14625460	Puschwitz	70	100	7	(10,0)	34	48,6	23	32,9	-	-	-	-
14625470	Räckelwitz	20	100	9	(47,4)	4	(20,0)	4	(20,0)	-	-	3	(15,0)
14625480	Radeberg, Stadt	480	100	274	57,1	54	11,3	18	3,8	66	13,8	69	14,4
14625490	Radibor	93	100	46	49,5	16	17,2	26	28,0	-	-	-	-
14625500	Ralbitz-Rosenthal	44	100	29	65,9	3	(6,8)	3	(6,8)	-	-	4	(9,1)
14625510	Rammenau	37	100	22	68,8	3	(8,1)	3	(8,1)	6	(16,2)	3	(8,1)
14625525	Schirgiswalde-Kirschau, Stadt	298	100	244	81,9	23	7,7	20	6,7	13	4,4	-	-
14625530	Schmölln-Putzkau	115	100	79	68,7	10	8,7	17	14,8	3	(2,6)	-	-
14625550	Schwepnitz	95	100	34	35,8	22	23,2	36	37,9	3	(3,2)	-	-
14625560	Sohland a. d. Spree	271	100	194	71,6	9	(3,3)	48	17,7	18	6,6	-	-
14625570	Spreetal	67	100	20	29,9	31	46,3	7	(10,4)	3	(4,5)	-	-
14625580	Steina	32	100	25	73,5	-	-	-	-	3	(9,4)	-	-
14625590	Steinigtwolmsdorf	81	100	56	69,1	18	22,2	4	(4,9)	7	(8,6)	-	-
14625600	Wachau	116	100	79	68,1	3	(2,6)	8	(6,9)	21	18,1	6	(5,2)
14625610	Weißenberg, Stadt	146	100	99	67,8	18	12,3	24	16,4	9	(6,2)	-	-
14625630	Wilthen, Stadt	412	100	85	20,6	96	23,3	239	58,0	-	-	-	-
14625640	Wittichenau, Stadt	113	100	56	49,6	14	12,4	10	8,8	30	26,5	3	(2,7)
14626	Görlitz	16.993	100	9.829	57,8	1.889	11,1	4.283	25,2	867	5,1	125	0,7
14626010	Bad Muskau, Stadt	177	100	125	70,6	7	(4,0)	25	14,1	17	9,6	3	(1,7)
14626020	Beiersdorf	32	100	18	60,0	4	(12,5)	3	(9,4)	6	(18,8)	-	-
14626030	Bernstadt a. d. Eigen, Stadt	139	100	102	73,4	9	(6,5)	27	19,4	3	(2,2)	-	-
14626050	Bertsdorf-Hörnitz	65	100	44	67,7	-	-	11	16,9	4	(6,2)	-	-
14626060	Boxberg/O.L.	228	100	106	46,5	66	28,9	38	16,7	18	7,9	-	-
14626070	Dürrhennersdorf	53	100	42	79,2	4	(7,5)	9	(17,0)	3	(5,7)	-	-
14626085	Ebersbach-Neugersdorf, Stadt	1.101	100	597	54,2	86	7,8	334	30,3	74	6,7	8	(0,7)
14626100	Gablenz	36	100	20	55,6	6	(16,7)	-	-	4	(11,1)	5	(13,9)
14626110	Görlitz, Stadt	4.568	100	2.994	65,5	403	8,8	1.032	22,6	124	2,7	16	0,4
14626120	Groß Düben	32	100	12	37,5	13	40,6	3	(9,4)	-	-	3	(9,4)
14626140	Großschönau	316	100	235	74,4	19	6,0	21	6,6	41	13,0	-	-
14626150	Großschweidnitz	38	100	29	74,4	10	26,3	-	-	-	-	-	-
14626160	Hähnichen	32	100	12	37,5	11	34,4	5	(15,6)	10	31,3	3	(9,4)
14626170	Hainewalde	38	100	32	91,4	-	-	-	-	3	(7,9)	-	-
14626180	Herrnhut, Stadt	228	100	160	70,2	35	15,4	30	13,2	-	-	-	-
14626190	Hohendubrau	51	100	35	68,6	5	(9,8)	3	(5,9)	3	(5,9)	-	-
14626200	Horka	54	100	40	74,1	10	18,5	4	(7,4)	6	(11,1)	-	-
14626210	Jonsdorf, Kurort	36	100	26	76,5	3	(8,3)	-	-	5	(13,9)	-	-
14626230	Kodersdorf	90	100	53	58,9	14	15,6	15	16,7	4	(4,4)	-	-
14626240	Königshain	31	100	24	80,0	3	(9,7)	3	(9,7)	-	-	-	-
14626245	Kottmar	368	100	300	81,5	12	3,3	31	8,4	29	7,9	3	(0,8)
14626250	Krauschwitz i.d. O.L.	135	100	85	63,0	36	26,7	9	(6,7)	6	(4,4)	-	-
14626260	Kreba-Neudorf	28	100	17	65,4	5	(17,9)	-	-	3	(10,7)	-	-
14626270	Lawalde	30	100	20	62,5	-	-	4	(13,3)	3	(10,0)	-	-
14626280	Leutersdorf	123	100	78	63,4	17	13,8	22	17,9	6	(4,9)	-	-
14626290	Löbau, Stadt	1.146	100	622	54,3	93	8,1	388	33,9	35	3,1	5	(0,4)
14626300	Markersdorf	92	100	63	68,5	3	(3,3)	15	16,3	8	(8,7)	5	(5,4)
14626310	Mittelherwigsdorf	114	100	88	77,2	13	11,4	10	8,8	3	(2,6)	3	(2,6)
14626320	Mücka	31	100	13	41,9	5	(16,1)	13	41,9	3	(9,7)	-	-
14626330	Neißeau	47	100	38	74,5	4	(8,5)	6	(12,8)	-	-	-	-
14626350	Neusalza-Spremberg, Stadt	126	100	104	82,5	11	8,7	3	(2,4)	7	(5,6)	-	-
14626370	Niesky, Stadt	406	100	157	38,7	116	28,6	106	26,1	23	5,7	-	-
14626390	Oderwitz	209	100	151	72,2	20	9,6	10	4,8	29	13,9	-	-
14626400	Olbersdorf	442	100	82	18,6	8	(1,8)	251	56,8	104	23,5	-	-
14626410	Oppach	123	100	109	90,8	3	(2,4)	4	(3,3)	4	(3,3)	-	-
14626420	Ostritz, Stadt	215	100	129	60,0	31	14,4	51	23,7	7	(3,3)	-	-
14626430	Oybin	95	100	78	82,1	5	(5,3)	-	-	6	(6,3)	-	-

14626440	Quitzdorf am See	55	100	22	40,0	14	25,5	10	18,2	6	(10,9)	-	-
14626450	Reichenbach/O.L., Stadt	227	100	153	67,4	18	7,9	30	13,2	19	8,4	-	-
14626460	Rietschen	103	100	75	72,8	8	(7,8)	9	(8,7)	7	(6,8)	3	(2,9)
14626470	Rosenbach	30	100	21	75,0	-	-	5	(16,7)	-	-	-	-
14626480	Rothenburg/O.L., Stadt	215	100	69	32,1	41	19,1	75	34,9	31	14,4	-	-
14626490	Schleife	94	100	35	37,2	12	12,8	30	31,9	3	(3,2)	14	14,9
14626500	Schönau-Berzdorf a. d. Eigen	44	100	21	47,7	3	(6,8)	10	22,7	10	22,7	-	-
14626510	Schönbach	40	100	40	93,0	-	-	3	(7,5)	-	-	-	-
14626520	Schöpstal	44	100	23	52,3	3	(6,8)	8	(18,2)	10	22,7	-	-
14626530	Seiffhennersdorf, Stadt	261	100	200	76,6	14	5,4	41	15,7	4	(1,5)	3	(1,1)
14626560	Trebendorf	36	100	11	30,6	17	47,2	-	-	5	(13,9)	3	(8,3)
14626570	Vierkirchen	54	100	41	74,5	3	(5,6)	3	(5,6)	4	(7,4)	-	-
14626580	Waldhufen	101	100	55	54,5	11	10,9	16	15,8	12	11,9	5	(5,0)
14626590	Weißkeißel	45	100	20	44,4	3	(6,7)	17	37,8	6	(13,3)	-	-
14626600	Weißwasser/O.L., Stadt	1.562	100	368	23,6	320	20,5	828	53,0	45	2,9	3	(0,2)
14626610	Zittau, Stadt	2.995	100	1.821	60,8	332	11,1	692	23,1	109	3,6	32	1,1
14627	Meißen	10.712	100	5.569	52,0	1.778	16,6	2.235	20,9	974	9,1	156	1,5
14627010	Coswig, Stadt	897	100	224	25,0	89	9,9	479	53,4	95	10,6	9	(1,0)
14627020	Diera-Zehren	134	100	101	75,4	11	8,2	5	(3,7)	12	9,0	10	7,5
14627030	Ebersbach	121	100	90	74,4	3	(2,5)	16	13,2	7	(5,8)	-	-
14627040	Glaubitz	42	100	20	47,6	11	26,2	13	31,0	-	-	-	-
14627050	Gröditz, Stadt	631	100	74	11,7	247	39,1	229	36,3	87	13,8	-	-
14627060	Großenhain, Stadt	1.293	100	556	43,0	132	10,2	519	40,1	82	6,3	4	(0,3)
14627070	Hirschstein	50	100	33	66,0	11	22,0	-	-	-	-	5	(10,0)
14627080	Käbschütztal	121	100	77	63,6	20	16,5	14	11,6	13	10,7	-	-
14627100	Klipphausen	289	100	182	63,0	28	9,7	33	11,4	32	11,1	9	(3,1)
14627110	Lampertswalde	74	100	43	58,1	11	14,9	8	(10,8)	4	(5,4)	3	(4,1)
14627130	Lommatszsch, Stadt	280	100	213	76,1	28	10,0	24	8,6	15	5,4	-	-
14627140	Meißen, Stadt	1.269	100	953	75,1	96	7,6	65	5,1	134	10,6	18	1,4
14627150	Moritzburg	156	100	111	71,2	3	(1,9)	11	7,1	28	17,9	8	(5,1)
14627170	Niederau	74	100	49	66,2	5	(6,8)	7	(9,5)	16	21,6	3	(4,1)
14627180	Nossen, Stadt	494	100	396	80,2	20	4,0	38	7,7	31	6,3	9	(1,8)
14627190	Nünchritz	117	100	53	45,3	19	16,2	35	29,9	7	(6,0)	3	(2,6)
14627200	Priestewitz	79	100	59	74,7	11	13,9	4	(5,1)	5	(6,3)	-	-
14627210	Radebeul, Stadt	929	100	675	72,7	62	6,7	37	4,0	131	14,1	25	2,7
14627220	Radeburg, Stadt	226	100	134	59,3	15	6,6	44	19,5	24	10,6	8	(3,5)
14627230	Riesa, Stadt	2.196	100	852	38,8	795	36,2	467	21,3	70	3,2	6	(0,3)
14627240	Röderaue	165	100	147	89,1	7	(4,2)	13	7,9	3	(1,8)	-	-
14627250	Schönfeld	43	100	18	41,9	15	34,9	6	(14,0)	3	(7,0)	-	-
14627260	Stauchitz	88	100	42	47,7	16	18,2	19	21,6	10	11,4	-	-
14627270	Strehla, Stadt	167	100	111	66,5	12	7,2	22	13,2	18	10,8	-	-
14627290	Thiendorf	106	100	51	48,1	17	16,0	6	(5,7)	28	26,4	5	(4,7)
14627310	Weinböhla	321	100	154	48,0	40	12,5	8	(2,5)	104	32,4	15	4,7
14627340	Wülknitz	77	100	36	46,8	18	23,4	20	26,0	-	-	-	-
14627360	Zeithain	264	100	107	40,5	37	14,0	102	38,6	20	7,6	3	(1,1)
14628	Sächsische Schweiz-Osterzgebirge	9.809	100	5.514	56,2	1.133	11,6	2.120	21,6	934	9,5	111	1,1
14628010	Altenberg, Stadt	561	100	251	44,7	84	15,0	193	34,4	26	4,6	5	(0,9)
14628020	Bad Gottleuba-Berggießhübel, Stadt	191	100	120	62,8	18	9,4	24	12,6	23	12,0	-	-
14628030	Bad Schandau, Stadt	263	100	236	89,7	6	(2,3)	6	(2,3)	8	(3,0)	8	(3,0)
14628040	Bahretal	49	100	30	61,2	-	-	19	38,8	-	-	-	-
14628050	Bannewitz	255	100	119	46,7	30	11,8	10	3,9	82	32,2	7	(2,7)
14628060	Dippoldiswalde, Stadt	673	100	378	56,2	181	26,9	62	9,2	48	7,1	-	-
14628070	Dohma	43	100	22	51,2	6	(14,0)	6	(14,0)	4	(9,3)	4	(9,3)
14628080	Dohna, Stadt	194	100	129	66,5	26	13,4	3	(1,5)	30	15,5	8	(4,1)
14628090	Dorfhain	33	100	16	48,5	13	39,4	5	(15,2)	-	-	-	-
14628100	Dürrröhrsdorf-Dittersbach	126	100	91	72,2	13	10,3	17	13,5	3	(2,4)	-	-
14628110	Freital, Stadt	1.056	100	638	60,4	93	8,8	213	20,2	100	9,5	11	1,0
14628130	Glashütte, Stadt	270	100	160	59,3	58	21,5	35	13,0	15	5,6	3	(1,1)
14628140	Gohrisch	68	100	44	64,7	8	(11,8)	9	(13,2)	9	(13,2)	-	-
14628150	Hartmannsdorf-Reichenau	35	100	26	66,7	3	(8,6)	6	(17,1)	6	(17,1)	-	-
14628160	Heidenau, Stadt	477	100	242	50,7	50	10,5	148	31,0	39	8,2	-	-
14628170	Hermisdorf/Erzgeb.	44	100	18	40,9	5	(11,4)	16	36,4	6	(13,6)	-	-
14628190	Hohnstein, Stadt	152	100	123	80,9	13	8,6	9	(5,9)	5	(3,3)	-	-
14628205	Klingenberg	300	100	180	60,0	17	5,7	27	9,0	65	21,7	10	3,3
14628210	Königstein/Sächs. Schw., Stadt	191	100	161	84,3	11	5,8	17	8,9	3	(1,6)	-	-
14628220	Kreischa	149	100	96	64,4	25	16,8	10	6,7	17	11,4	3	(2,0)
14628230	Liebstadt, Stadt	46	100	33	73,3	3	(6,5)	6	(13,0)	-	-	-	-
14628240	Lohmen	56	100	45	78,9	-	-	-	-	8	(14,3)	-	-
14628250	Müglitztal	68	100	53	77,9	11	16,2	3	(4,4)	5	(7,4)	-	-
14628260	Neustadt in Sachsen, Stadt	839	100	310	36,9	42	5,0	453	54,0	27	3,2	3	(0,4)
14628270	Pirna, Stadt	1.763	100	626	35,5	297	16,8	723	41,0	97	5,5	20	1,1
14628300	Rabenau, Stadt	178	100	119	66,9	20	11,2	3	(1,7)	27	15,2	3	(1,7)
14628310	Rathen, Kurort	25	100	15	75,0	-	-	-	-	5	(20,0)	-	-



14628320	Rathmannsdorf	42	100	39	90,7	3	(7,1)	3	(7,1)	-	-	-	-
14628330	Reinhardtsdorf-Schöna	43	100	43	93,5	-	-	3	(7,0)	-	-	-	-
14628340	Rosenthal-Bielatal	45	100	40	88,9	3	(6,7)	-	-	-	-	-	-
14628360	Sebnitz, Stadt	739	100	550	74,4	48	6,5	36	4,9	103	13,9	-	-
14628370	Stadt Wehlen, Stadt	62	100	44	71,0	-	-	7	(11,3)	6	(9,7)	-	-
14628380	Stolpen, Stadt	173	100	113	65,3	18	10,4	24	13,9	15	8,7	-	-
14628390	Struppen	88	100	55	62,5	7	(8,0)	9	(10,2)	21	23,9	3	(3,4)
14628400	Tharandt, Stadt	201	100	133	66,2	9	(4,5)	10	5,0	45	22,4	3	(1,5)
14628410	Wilsdruff, Stadt	331	100	212	64,0	14	4,2	21	6,3	77	23,3	11	3,3
14729	Leipzig	10.392	100	5.263	50,6	1.924	18,5	2.067	19,9	976	9,4	160	1,5
14729010	Bad Lausick, Stadt	371	100	144	38,8	88	23,7	93	25,1	43	11,6	4	(1,1)
14729020	Belgershain	28	100	12	42,9	3	(10,7)	5	(17,9)	6	(21,4)	-	-
14729030	Bennewitz	177	100	119	67,2	8	(4,5)	17	9,6	32	18,1	-	-
14729040	Böhlen, Stadt	305	100	216	70,8	45	14,8	29	9,5	11	3,6	8	(2,6)
14729050	Borna, Stadt	1.503	100	472	31,4	363	24,2	575	38,3	74	4,9	21	1,4
14729060	Borsdorf	123	100	81	65,9	14	11,4	10	8,1	18	14,6	-	-
14729070	Brandis, Stadt	233	100	140	60,1	27	11,6	18	7,7	45	19,3	10	4,3
14729080	Colditz, Stadt	639	100	313	49,0	72	11,3	157	24,6	90	14,1	6	(0,9)
14729100	Elstertrebnitz	30	100	22	75,9	3	(10,0)	3	(10,0)	-	-	3	(10,0)
14729140	Frohburg, Stadt	338	100	197	58,3	88	26,0	30	8,9	21	6,2	3	(0,9)
14729150	Geithain, Stadt	415	100	177	42,7	130	31,3	90	21,7	18	4,3	-	-
14729160	Grimma, Stadt	1.257	100	700	55,7	67	5,3	322	25,6	141	11,2	31	2,5
14729170	Groitzsch, Stadt	361	100	206	57,1	53	14,7	46	12,7	49	13,6	7	(1,9)
14729190	Großpösna	56	100	33	58,9	7	(12,5)	3	(5,4)	15	26,8	-	-
14729220	Kitzscher, Stadt	276	100	63	22,8	113	40,9	96	34,8	3	(1,1)	-	-
14729245	Lossatal	161	100	109	67,7	19	11,8	24	14,9	7	(4,3)	3	(1,9)
14729250	Machern	141	100	46	32,6	27	19,1	19	13,5	46	32,6	3	(2,1)
14729260	Markkleeberg, Stadt	391	100	246	62,9	48	12,3	29	7,4	58	14,8	13	3,3
14729270	Markranstädt, Stadt	410	100	275	67,1	46	11,2	16	3,9	59	14,4	16	3,9
14729300	Naunhof, Stadt	153	100	98	64,1	14	9,2	9	(5,9)	24	15,7	3	(2,0)
14729320	Neukieritzsch	485	100	155	32,0	270	55,7	23	4,7	33	6,8	4	(0,8)
14729330	Otterwisch	37	100	19	51,4	8	(21,6)	8	(21,6)	-	-	-	-
14729340	Parthenstein	62	100	45	72,6	7	(11,3)	5	(8,1)	7	(11,3)	3	(4,8)
14729350	Pegau, Stadt	264	100	185	70,1	41	15,5	15	5,7	19	7,2	8	(3,0)
14729360	Regis-Breitingen, Stadt	251	100	109	43,4	118	47,0	8	(3,2)	15	6,0	-	-
14729370	Rötha, Stadt	322	100	117	36,3	63	19,6	108	33,5	29	9,0	5	(1,6)
14729380	Thallwitz	93	100	42	45,2	27	29,0	9	(9,7)	12	12,9	3	(3,2)
14729400	Trebsen/Mulde, Stadt	102	100	69	67,6	26	25,5	6	(5,9)	3	(2,9)	-	-
14729410	Wurzen, Stadt	1.044	100	611	58,5	87	8,3	288	27,6	57	5,5	5	(0,5)
14729430	Zwenkau, Stadt	357	100	248	69,5	47	13,2	11	3,1	44	12,3	8	(2,2)
14730	Nordsachsen	7.952	100	3.424	43,1	1.509	19,0	2.271	28,6	602	7,6	143	1,8
14730010	Arzberg	88	100	25	28,4	27	30,7	30	34,1	4	(4,5)	-	-
14730020	Bad Düben, Stadt	413	100	80	19,4	78	18,9	219	53,0	33	8,0	9	(2,2)
14730030	Beilrode	110	100	46	41,8	21	19,1	29	26,4	13	11,8	-	-
14730045	Belgern-Schildau, Stadt	295	100	162	54,9	44	14,9	75	25,4	13	4,4	3	(1,0)
14730050	Cavertitz	44	100	27	61,4	8	(18,2)	4	(9,1)	4	(9,1)	-	-
14730060	Dahlen, Stadt	133	100	90	67,7	15	11,3	15	11,3	10	7,5	-	-
14730070	Delitzsch, Stadt	1.295	100	416	32,1	251	19,4	516	39,8	85	6,6	30	2,3
14730080	Doberschütz	101	100	36	35,6	16	15,8	32	31,7	13	12,9	3	(3,0)
14730090	Dommitzsch, Stadt	118	100	53	44,9	30	25,4	32	27,1	-	-	-	-
14730100	Dreiheide	35	100	14	40,0	18	51,4	-	-	-	-	-	-
14730110	Eilenburg, Stadt	845	100	290	34,3	286	33,8	238	28,2	20	2,4	11	1,3
14730120	Elsnig	41	100	22	53,7	10	24,4	4	(9,8)	4	(9,8)	-	-
14730140	Jesewitz	98	100	60	61,2	30	30,6	5	(5,1)	11	11,2	-	-
14730150	Krostitz	86	100	50	58,1	-	-	6	(7,0)	10	11,6	15	17,4
14730160	Laußig	187	100	37	19,8	72	38,5	71	38,0	4	(2,1)	-	-
14730170	Liebschützberg	128	100	77	60,2	15	11,7	30	23,4	6	(4,7)	-	-
14730180	Löbnitz	90	100	46	51,1	10	11,1	28	31,1	-	-	-	-
14730190	Mockrehna	132	100	73	55,3	17	12,9	25	18,9	11	8,3	3	(2,3)
14730200	Mügeln, Stadt	364	100	150	41,2	55	15,1	117	32,1	34	9,3	3	(0,8)
14730210	Naundorf	82	100	51	62,2	9	(11,0)	14	17,1	9	(11,0)	-	-
14730230	Oschatz, Stadt	709	100	420	59,2	129	18,2	88	12,4	63	8,9	12	1,7
14730250	Rackwitz	202	100	48	23,8	62	30,7	74	36,6	15	7,4	-	-
14730270	Schkeuditz, Stadt	761	100	320	42,0	90	11,8	259	34,0	73	9,6	21	2,8
14730280	Schönwölkau	89	100	47	52,8	14	15,7	11	12,4	10	11,2	8	(9,0)
14730300	Taucha, Stadt	311	100	166	53,4	39	12,5	24	7,7	75	24,1	11	3,5
14730310	Torgau, Stadt	796	100	374	47,0	126	15,8	257	32,3	37	4,6	3	(0,4)
14730320	Trossin	40	100	20	50,0	6	(15,0)	5	(12,5)	3	(7,5)	-	-
14730330	Wermsdorf	111	100	83	74,8	8	(7,2)	9	(8,1)	11	9,9	-	-
14730340	Wiedemar	171	100	97	56,7	9	(5,3)	40	23,4	18	10,5	7	(4,1)
14730360	Zschepplin	85	100	37	43,5	16	18,8	18	21,2	10	11,8	-	-
14	Freistaat Sachsen	190.889	100	99.616	52,2	26.669	14,0	44.722	23,4	16.221	8,5	3.662	1,9

**4. Leerstehende Wohnungen in Wohngebäuden am 15. Mai 2022 nach Eigentümer und Gemeinden**

AGS	Kreisfreie Stadt Gemeinde Landkreis Land	Insgesamt absolut	Insgesamt in %	Privat- person-/en absolut	Privat- person-/en in %	Gemeinschaft t von Wohnungs- eigentümern absolut	Gemeinschaft t von Wohnungs- eigentümern in %	Kommune oder kommunales Wohnungs- unternehmen absolut	Kommune oder kommunales Wohnungs- unternehmen in %	Privatwirt- schaftliches Wohnungs- unternehmen absolut	Privatwirt- schaftliches Wohnungs- unternehmen in %	Wohnungs- genossen- schaft absolut	Wohnungs- genossen- schaft in %	Sonstige absolut	Sonstige in %
14511000	Chemnitz, Stadt	16.128	100	3.847	23,9	2.679	16,6	4.118	25,5	1.963	12,2	2.727	16,9	790	4,9
14612000	Dresden, Stadt	12.216	100	3.529	28,9	3.296	27,0	119	1,0	2.556	20,9	1.948	15,9	764	6,3
14713000	Leipzig, Stadt	14.789	100	3.927	26,6	2.574	17,4	1.991	13,5	2.462	16,6	2.841	19,2	989	6,7
14521	Erzgebirgskreis	21.443	100	10.716	50,0	2.039	9,5	4.494	21,0	1.245	5,8	2.279	10,6	680	3,2
14521010	Amtsberg	132	100	120	92,3	7	(5,3)	-	-	3	(2,3)	-	-	-	-
14521020	Annaberg-Buchholz, Stadt	1.920	100	880	45,8	230	12,0	557	29,0	60	3,1	161	8,4	35	1,8
14521035	Aue-Bad Schlema, Stadt	2.149	100	751	34,9	143	6,7	286	13,3	863	40,2	63	2,9	45	2,1
14521040	Auerbach	262	100	87	33,2	104	39,7	-	-	49	18,7	22	8,4	-	-
14521060	Bärenstein	109	100	91	83,5	11	10,1	-	-	-	-	3	(2,8)	3	(2,8)
14521080	Bockau	128	100	104	81,3	19	14,8	-	-	-	-	-	-	7	(5,5)
14521090	Börnichen/Erzgeb.	44	100	41	100,0	-	-	-	-	-	-	-	-	-	-
14521110	Breitenbrunn/Erzgeb.	390	100	222	56,9	27	6,9	108	27,7	8	(2,1)	4	(1,0)	14	3,6
14521120	Burkhardtsdorf	221	100	179	81,0	29	13,1	-	-	-	-	3	(1,4)	6	(2,7)
14521130	Crottendorf	153	100	127	83,0	14	9,2	6	(3,9)	8	(5,2)	-	-	3	(2,0)
14521140	Deutschneudorf	79	100	49	62,0	3	(3,8)	3	(3,8)	-	-	13	16,5	5	(6,3)
14521150	Drebach	292	100	169	57,9	21	7,2	45	15,4	3	(1,0)	3	(1,0)	46	15,8
14521160	Ehrenfriedersdorf, Stadt	285	100	133	46,7	21	7,4	60	21,1	4	(1,4)	59	20,7	7	(2,5)
14521170	Eibenstock, Stadt	486	100	353	72,6	35	7,2	68	14,0	-	-	8	(1,6)	21	4,3
14521180	Elterlein, Stadt	167	100	133	79,6	23	13,8	-	-	-	-	6	(3,6)	-	-
14521200	Gelenau/Erzgeb.	169	100	89	52,7	11	6,5	35	20,7	11	6,5	21	12,4	3	(1,8)
14521210	Geyer, Stadt	212	100	148	69,8	23	10,8	6	(2,8)	6	(2,8)	5	(2,4)	27	12,7
14521220	Gornau/Erzgeb.	143	100	113	79,0	10	7,0	15	10,5	4	(2,8)	-	-	-	-
14521230	Gornsdorf	102	100	83	81,4	11	10,8	-	-	-	-	-	-	5	(4,9)
14521240	Großolbersdorf	87	100	79	88,8	5	(5,7)	4	(4,6)	-	-	-	-	-	-
14521250	Großrückerswalde	169	100	116	68,6	4	(2,4)	49	29,0	-	-	3	(1,8)	-	-
14521260	Grünhain-Beierfeld, Stadt	239	100	172	72,0	38	15,9	3	(1,3)	16	6,7	8	(3,3)	-	-
14521270	Grünhainichen	226	100	154	68,1	15	6,6	6	(2,7)	5	(2,2)	8	(3,5)	36	15,9
14521280	Heidersdorf	16	100	9	(56,3)	3	(18,8)	4	(23,5)	-	-	-	-	-	-
14521290	Hohndorf	209	100	156	74,6	27	12,9	5	(2,4)	-	-	14	6,7	5	(2,4)
14521310	Jahnsdorf/Erzgeb.	168	100	116	69,0	38	22,6	14	8,3	-	-	-	-	-	-
14521320	Johanngeorgenstadt, Stadt	619	100	102	16,5	134	21,6	335	54,1	-	-	28	4,5	23	3,7
14521330	Jöhstadt, Stadt	144	100	85	59,0	14	9,7	15	10,4	4	(2,8)	-	-	28	19,4
14521340	Königswalde	78	100	68	90,7	7	(9,0)	-	-	-	-	-	-	-	-
14521355	Lauter-Bernsbach, Stadt	413	100	294	71,2	53	12,8	59	14,3	3	(0,7)	10	2,4	-	-
14521370	Lößnitz, Stadt	839	100	201	24,0	29	3,5	578	68,9	3	(0,4)	28	3,3	-	-
14521380	Lugau/Erzgeb., Stadt	702	100	240	34,2	63	9,0	222	31,6	-	-	175	24,9	3	(0,4)
14521390	Marienberg, Stadt	872	100	455	52,2	41	4,7	137	15,7	30	3,4	184	21,1	25	2,9
14521400	Mildenau	80	100	74	88,1	9	(11,3)	-	-	-	-	-	-	-	-
14521410	Neukirchen/Erzgeb.	316	100	197	62,3	35	11,1	23	7,3	3	(0,9)	19	6,0	38	12,0
14521420	Niederdorf	54	100	38	70,4	6	(11,1)	9	(16,7)	-	-	-	-	-	-
14521430	Niederwürschnitz	82	100	67	81,7	8	(9,8)	-	-	-	-	6	(7,3)	3	(3,7)
14521440	Oberwiesenthal, Kurort, Stadt	191	100	69	36,1	73	38,2	5	(2,6)	-	-	-	-	42	22,0
14521450	Oelsnitz/Erzgeb., Stadt	609	100	388	63,7	44	7,2	153	25,1	3	(0,5)	15	2,5	10	1,6
14521460	Olbernhau, Stadt	874	100	372	42,6	37	4,2	260	29,7	19	2,2	135	15,4	52	5,9
14521495	Pockau-Lengefeld, Stadt	348	100	241	69,3	32	9,2	29	8,3	-	-	7	(2,0)	33	9,5
14521500	Raschau-Markersbach	214	100	126	58,9	8	(3,7)	75	35,0	-	-	3	(1,4)	-	-
14521510	Scheibenberg, Stadt	114	100	66	57,9	13	11,4	38	33,3	-	-	-	-	-	-
14521520	Schlettau, Stadt	130	100	104	80,0	12	9,2	6	(4,6)	-	-	9	(6,9)	-	-
14521530	Schneeberg, Stadt	1.172	100	444	37,9	47	4,0	409	34,9	23	2,0	234	20,0	14	1,2
14521540	Schönheide	274	100	171	62,4	38	13,9	16	5,8	9	(3,3)	33	12,0	9	(3,3)
14521550	Schwarzenberg/Erzgeb., Stadt	950	100	382	40,2	150	15,8	3	(0,3)	62	6,5	349	36,7	5	(0,5)
14521560	Sehmatal	261	100	159	60,9	54	20,7	38	14,6	-	-	8	(3,1)	7	(2,7)
14521570	Seiffen/Erzgeb., Kurort	113	100	73	64,6	4	(3,5)	22	19,5	7	(6,2)	3	(2,7)	-	-
14521590	Stollberg/Erzgeb., Stadt	632	100	198	31,3	36	5,7	232	36,7	19	3,0	138	21,8	6	(0,9)
14521600	Stützengrün	162	100	144	88,9	7	(4,3)	9	(5,6)	-	-	3	(1,9)	-	-
14521610	Tannenberg	34	100	32	86,5	5	(14,7)	-	-	-	-	-	-	-	-
14521620	Thalheim/Erzgeb., Stadt	557	100	196	35,2	20	3,6	119	21,4	3	(0,5)	220	39,5	4	(0,7)
14521630	Thermalbad Wiesenbad	188	100	112	59,6	25	13,3	-	-	-	-	-	-	45	23,9
14521640	Thum, Stadt	257	100	170	66,1	27	10,5	39	15,2	-	-	-	-	19	7,4
14521670	Wolkenstein, Stadt	218	100	151	69,3	40	18,3	9	(4,1)	3	(1,4)	-	-	16	7,3
14521690	Zschopau, Stadt, Motorradstadt	728	100	189	26,0	40	5,5	303	41,6	-	-	193	26,5	-	-
14521700	Zschorlau	171	100	143	83,6	9	(5,3)	6	(3,5)	-	-	-	-	12	7,0
14521710	Zwönitz, Stadt	470	100	292	62,1	49	10,4	59	12,6	-	-	71	15,1	-	-

AGS	Kreisfreie Stadt Gemeinde Landkreis Land	Insgesamt absolut	Insgesamt in %	Privat- person-/en absolut	Privat- person-/en in %	Gemeinschaf t von Wohnungs- eigentümern absolut	Gemeinschaf t von Wohnungs- eigentümern in %	Kommune oder kommunales Wohnungs- unternehmen absolut	Kommune oder kommunales Wohnungs- unternehmen in %	Privatwirt- schaftliches Wohnungs- unternehmen absolut	Privatwirt- schaftliches Wohnungs- unternehmen in %	Wohnungs- genossen- schaft absolut	Wohnungs- genossen- schaft in %	Sonstige absolut	Sonstige in %
14522	Mittelsachsen	17.806	100	8.943	50,2	1.600	9,0	3.287	18,5	1.220	6,9	1.982	11,1	778	4,4
14522010	Altmittweida	60	100	52	81,3	7	(11,7)	3	(5,0)	3	(5,0)	-	-	3	(5,0)
14522020	Augustusburg, Stadt	232	100	160	69,0	24	10,3	19	8,2	7	(3,0)	18	7,8	4	(1,7)
14522035	Bobritzsch-Hilbersdorf	176	100	132	75,0	22	12,5	24	13,6	-	-	-	-	-	-
14522050	Brand-Erbisdorf, Stadt	695	100	178	25,6	52	7,5	359	51,7	-	-	86	12,4	21	3,0
14522060	Burgstädt, Stadt	633	100	399	63,0	60	9,5	101	16,0	28	4,4	37	5,8	7	(1,1)
14522070	Claußnitz	125	100	72	57,6	30	24,0	-	-	20	16,0	-	-	-	-
14522080	Döbeln, Stadt	1.988	100	745	37,5	113	5,7	-	-	519	26,1	453	22,8	153	7,7
14522090	Dorfchemnitz	66	100	41	62,1	6	(9,1)	3	(4,5)	-	-	-	-	20	30,3
14522110	Eppendorf	163	100	127	77,9	11	6,7	23	14,1	-	-	-	-	3	(1,8)
14522120	Erlau	68	100	62	87,3	4	(5,9)	-	-	-	-	-	-	3	(4,4)
14522140	Flöha, Stadt	685	100	251	36,6	34	5,0	206	30,1	8	(1,2)	167	24,4	14	2,0
14522150	Frankenberg/Sa., Stadt, Garnisonsstadt	1.315	100	389	29,6	126	9,6	333	25,3	7	(0,5)	364	27,7	97	7,4
14522170	Frauenstein, Stadt	127	100	81	63,8	22	17,3	20	15,7	-	-	-	-	4	(3,1)
14522180	Freiberg, Stadt, Universitätsstadt	2.163	100	886	41,0	233	10,8	748	34,6	223	10,3	5	(0,2)	70	3,2
14522190	Geringswalde, Stadt	276	100	218	79,0	29	10,5	21	7,6	-	-	5	(1,8)	3	(1,1)
14522200	Großhartmannsdorf	62	100	58	95,1	-	-	-	-	-	-	-	-	-	-
14522210	Großschirma, Stadt	207	100	153	73,9	49	23,7	-	-	3	(1,4)	-	-	4	(1,9)
14522220	Großweitzschen	282	100	78	27,7	21	7,4	12	4,3	116	41,1	-	-	56	19,9
14522230	Hainichen, Stadt	342	100	229	67,0	26	7,6	-	-	-	-	89	26,0	-	-
14522240	Halsbrücke	183	100	134	73,2	22	12,0	14	7,7	3	(1,6)	-	-	12	6,6
14522250	Hartha, Stadt	723	100	232	32,1	39	5,4	220	30,4	5	(0,7)	220	30,4	7	(1,0)
14522260	Hartmannsdorf	179	100	103	57,5	41	22,9	-	-	16	8,9	14	7,8	-	-
14522275	Jahnatal	253	100	201	79,4	-	-	7	(2,8)	6	(2,4)	33	13,0	6	(2,4)
14522280	Königsfeld	50	100	34	68,0	11	22,0	-	-	-	-	-	-	3	(6,0)
14522290	Königshain-Wiederau	119	100	89	74,8	9	(7,6)	3	(2,5)	5	(4,2)	-	-	13	10,9
14522300	Kriebstein	111	100	57	51,4	-	-	51	45,9	-	-	-	-	-	-
14522310	Leisnig, Stadt	424	100	275	64,9	39	9,2	34	8,0	18	4,2	29	6,8	24	5,7
14522320	Leubsdorf	159	100	115	72,3	16	10,1	10	6,3	20	12,6	-	-	3	(1,9)
14522330	Lichtenau	229	100	180	78,6	16	7,0	26	11,4	-	-	-	-	6	(2,6)
14522340	Lichtenberg/Erzgeb.	85	100	68	80,0	18	21,2	-	-	-	-	-	-	-	-
14522350	Lunzenau, Stadt	334	100	211	63,2	25	7,5	15	4,5	-	-	63	18,9	19	5,7
14522360	Mittweida, Stadt, Hochschulstadt	1.049	100	482	45,9	112	10,7	235	22,4	25	2,4	164	15,6	31	3,0
14522380	Mühlau	86	100	69	80,2	4	(4,7)	-	-	-	-	8	(9,3)	-	-
14522390	Mulda/Sa.	121	100	87	71,9	15	12,4	4	(3,3)	-	-	3	(2,5)	14	11,6
14522400	Neuhausen/Erzgeb.	216	100	122	56,5	28	13,0	7	(3,2)	49	22,7	11	5,1	-	-
14522420	Niederwiesa	125	100	86	68,8	21	16,8	11	8,8	-	-	-	-	6	(4,8)
14522430	Oberschöna	102	100	84	82,4	5	(4,9)	10	9,8	-	-	-	-	-	-
14522440	Oederan, Stadt	555	100	260	46,8	54	9,7	222	40,0	-	-	8	(1,4)	8	(1,4)
14522460	Penig, Stadt	444	100	311	70,0	19	4,3	77	17,3	-	-	3	(0,7)	29	6,5
14522470	Rechenberg-Bienenmühle	96	100	68	70,8	15	15,6	-	-	-	-	-	-	13	13,5
14522480	Reinsberg	83	100	68	86,1	9	(10,8)	-	-	-	-	-	-	-	-
14522490	Rochlitz, Stadt	408	100	159	39,0	46	11,3	101	24,8	8	(2,0)	76	18,6	18	4,4
14522500	Rossau	118	100	76	64,4	7	(5,9)	-	-	-	-	-	-	27	22,9
14522510	Roßwein, Stadt	587	100	286	48,7	64	10,9	10	1,7	126	21,5	81	13,8	18	3,1
14522520	Sayda, Stadt	89	100	49	55,1	23	25,8	10	11,2	-	-	-	-	4	(4,5)
14522530	Seelitz	86	100	86	96,6	-	-	-	-	-	-	-	-	-	-
14522540	Striegistal	140	100	120	85,7	5	(3,6)	4	(2,9)	-	-	-	-	4	(2,9)
14522550	Taura	146	100	95	65,1	13	8,9	-	-	-	-	15	10,3	23	15,8
14522570	Waldheim, Stadt	610	100	301	49,3	28	4,6	247	40,5	9	(1,5)	10	1,6	13	2,1
14522580	Wechselburg	74	100	42	56,8	5	(6,8)	25	33,8	-	-	-	-	3	(4,1)
14522590	Weißenborn/Erzgeb.	118	100	53	44,9	11	9,3	52	44,1	-	-	-	-	-	-
14522600	Zettlitz	41	100	19	46,3	6	(14,6)	-	-	-	-	10	24,4	3	(7,3)
14523	Vogtlandkreis	16.914	100	8.767	51,8	2.390	14,1	1.995	11,8	914	5,4	2.034	12,0	814	4,8
14523010	Adorf/Vogtl., Stadt	353	100	191	54,1	26	7,4	48	13,6	7	(2,0)	73	20,7	12	3,4
14523020	Auerbach/Vogtl., Stadt	1.403	100	629	44,8	90	6,4	185	13,2	29	2,1	439	31,3	29	2,1
14523030	Bad Brambach	174	100	147	84,5	-	-	4	(2,3)	6	(3,4)	5	(2,9)	11	6,3
14523040	Bad Elster, Stadt	363	100	127	35,0	46	12,7	-	-	87	24,0	103	28,4	5	(1,4)
14523050	Bergen	36	100	33	86,8	-	-	-	-	-	-	-	-	3	(8,3)
14523060	Bösenbrunn	44	100	37	88,1	6	(13,6)	-	-	-	-	-	-	3	(6,8)
14523080	Eichigt	68	100	58	86,6	9	(13,2)	-	-	-	-	-	-	-	-
14523090	Ellefeld	212	100	125	59,0	21	9,9	44	20,8	-	-	18	8,5	4	(1,9)
14523100	Elsterberg, Stadt	302	100	214	70,9	30	9,9	36	11,9	12	4,0	5	(1,7)	7	(2,3)
14523120	Falkenstein/Vogtl., Stadt	980	100	709	72,3	114	11,6	4	(0,4)	79	8,1	30	3,1	42	4,3
14523130	Grünbach	108	100	70	64,8	34	31,5	-	-	-	-	-	-	-	-
14523150	Heinsdorfergrund	69	100	54	78,3	9	(13,0)	-	-	-	-	-	-	-	-
14523160	Klingenthal, Stadt	670	100	348	51,9	60	9,0	-	-	213	31,8	40	6,0	8	(1,2)

AGS	Kreisfreie Stadt Gemeinde Landkreis Land	Insgesamt absolut	Insgesamt in %	Privat- person-/en absolut	Privat- person-/en in %	Gemeinschaf t von Wohnungs- eigentümern absolut	Gemeinschaf t von Wohnungs- eigentümern in %	Kommune oder kommunales Wohnungs- unternehmen absolut	Kommune oder kommunales Wohnungs- unternehmen in %	Privatwirt- schaftliches Wohnungs- unternehmen absolut	Privatwirt- schaftliches Wohnungs- unternehmen in %	Wohnungs- genossen- schaft absolut	Wohnungs- genossen- schaft in %	Sonstige absolut	Sonstige in %
14523170	Lengenfeld, Stadt	402	100	313	77,9	34	8,5	3	(0,7)	17	4,2	22	5,5	13	3,2
14523190	Limbach	51	100	48	94,1	3	(5,9)	-	-	-	-	-	-	-	-
14523200	Markneukirchen, Stadt	411	100	315	76,6	29	7,1	6	(1,5)	-	-	51	12,4	9	(2,2)
14523230	Mühlental	31	100	33	100,0	-	-	-	-	-	-	-	-	-	-
14523245	Muldenhammer	178	100	150	84,3	10	5,6	16	9,0	-	-	-	-	-	-
14523260	Netzschkau, Stadt	307	100	208	67,8	82	26,7	-	-	-	-	13	4,2	-	-
14523270	Neuensalz	86	100	42	48,8	11	12,8	-	-	-	-	-	-	32	37,2
14523280	Neumark	132	100	81	61,4	42	31,8	-	-	-	-	6	(4,5)	3	(2,3)
14523290	Neustadt/Vogtl.	46	100	36	87,8	-	-	10	21,7	-	-	-	-	-	-
14523300	Oelsnitz/Vogtl., Stadt	762	100	489	64,2	75	9,8	151	19,8	7	(0,9)	24	3,1	17	2,2
14523310	Pausa-Mühltroff, Stadt	247	100	217	87,9	16	6,5	-	-	-	-	18	7,3	-	-
14523320	Plauen, Stadt	5.493	100	1.816	33,1	1.231	22,4	729	13,3	250	4,6	953	17,3	521	9,5
14523330	Pöhl	145	100	82	56,6	49	33,8	12	8,3	-	-	-	-	-	-
14523340	Reichenbach im Vogtland, Stadt	1.882	100	859	45,6	181	9,6	408	21,7	193	10,3	186	9,9	62	3,3
14523360	Rodewisch, Stadt	484	100	270	55,8	51	10,5	135	27,9	4	(0,8)	13	2,7	15	3,1
14523365	Rosenbach/Vogtl.	202	100	99	49,0	51	25,2	50	24,8	-	-	-	-	3	(1,5)
14523370	Schöneck/Vogtl., Stadt	157	100	134	85,4	20	12,7	-	-	3	(1,9)	3	(1,9)	-	-
14523380	Steinberg	113	100	86	76,1	7	(6,2)	10	8,8	-	-	-	-	9	(8,0)
14523410	Theuma	10	(100)	10	(100,0)	-	-	-	-	-	-	-	-	-	-
14523420	Tirpersdorf	57	100	57	100,0	-	-	-	-	-	-	-	-	-	-
14523430	Treuen, Stadt	513	100	383	74,7	29	5,7	38	7,4	9	(1,8)	38	7,4	19	3,7
14523440	Triebel/Vogtl.	45	100	42	89,4	-	-	5	(11,1)	-	-	-	-	-	-
14523450	Weischlitz	334	100	201	60,2	18	5,4	110	32,9	-	-	-	-	3	(0,9)
14523460	Werda	54	100	51	94,4	3	(5,6)	-	-	-	-	-	-	-	-
14524	Zwickau	23.234	100	10.515	45,3	3.441	14,8	3.697	15,9	2.050	8,8	2.994	12,9	539	2,3
14524010	Bernsdorf	77	100	65	82,3	12	15,6	-	-	-	-	-	-	-	-
14524020	Callenberg	190	100	139	73,2	38	20,0	-	-	-	-	-	-	14	7,4
14524030	Crimmitschau, Stadt	1.803	100	878	48,7	292	16,2	7	(0,4)	318	17,6	272	15,1	32	1,8
14524040	Crinitzberg	79	100	61	77,2	9	(11,4)	-	-	-	-	-	-	9	(11,4)
14524050	Dennheritz	54	100	43	78,2	-	-	11	20,4	-	-	-	-	3	(5,6)
14524060	Fraureuth	259	100	182	70,3	26	10,0	36	13,9	4	(1,5)	-	-	10	3,9
14524070	Gersdorf	182	100	148	81,3	27	14,8	5	(2,7)	-	-	-	-	4	(2,2)
14524080	Glauchau, Stadt	1.966	100	903	45,9	183	9,3	20	1,0	509	25,9	320	16,3	33	1,7
14524090	Hartenstein, Stadt	147	100	97	66,0	29	19,7	9	(6,1)	-	-	11	7,5	-	-
14524100	Hartmannsdorf b. Kirchberg	33	100	27	87,1	-	-	-	-	-	-	-	-	-	-
14524110	Hirschfeld	36	100	26	76,5	-	-	4	(11,1)	-	-	-	-	5	(13,9)
14524120	Hohenstein-Ernstthal, Stadt	1.072	100	431	40,2	203	18,9	230	21,5	70	6,5	95	8,9	43	4,0
14524130	Kirchberg, Stadt	458	100	285	62,2	75	16,4	81	17,7	-	-	25	5,5	-	-
14524140	Langenbernsdorf	79	100	63	79,7	10	12,7	6	(7,6)	-	-	-	-	-	-
14524150	Langenweißbach	85	100	47	55,3	13	15,3	17	20,0	-	-	-	-	12	14,1
14524160	Lichtenstein/Sa., Stadt	626	100	339	54,2	50	8,0	79	12,6	5	(0,8)	146	23,3	3	(0,5)
14524170	Lichtentanne	348	100	219	62,9	40	11,5	44	12,6	-	-	38	10,9	8	(2,3)
14524180	Limbach-Oberfrohna, Stadt	1.571	100	844	53,7	257	16,4	352	22,4	21	1,3	78	5,0	17	1,1
14524190	Meerane, Stadt	1.571	100	638	40,6	229	14,6	386	24,6	25	1,6	216	13,7	72	4,6
14524200	Mülsen	559	100	312	55,8	212	37,9	3	(0,5)	6	(1,1)	18	3,2	15	2,7
14524210	Neukirchen/Pleiße	216	100	172	79,6	11	5,1	15	6,9	-	-	10	4,6	5	(2,3)
14524220	Niederfrohna	74	100	67	87,0	3	(4,1)	3	(4,1)	-	-	-	-	-	-
14524230	Oberlungwitz, Stadt	277	100	121	43,7	82	29,6	36	13,0	-	-	20	7,2	14	5,1
14524240	Oberwiera	32	100	28	100,0	-	-	-	-	-	-	-	-	-	-
14524250	Reinsdorf	486	100	297	61,1	67	13,8	112	23,0	4	(0,8)	-	-	7	(1,4)
14524260	Remse	89	100	44	49,4	13	14,6	19	21,3	-	-	4	(4,5)	10	11,2
14524270	Schönberg	27	100	20	100,0	3	(11,1)	-	-	-	-	-	-	-	-
14524280	St. Egidien	228	100	114	50,0	28	12,3	85	37,3	-	-	-	-	3	(1,3)
14524290	Waldenburg, Stadt	249	100	122	49,0	25	10,0	83	33,3	9	(3,6)	-	-	6	(2,4)
14524300	Werdau, Stadt	2.101	100	1.046	49,8	300	14,3	409	19,5	84	4,0	182	8,7	86	4,1
14524310	Wildenfels, Stadt	153	100	133	86,9	11	7,2	11	7,2	-	-	-	-	-	-
14524320	Wilkau-Haßlau, Stadt	1.034	100	342	33,1	71	6,9	456	44,1	14	1,4	141	13,6	14	1,4
14524330	Zwickau, Stadt, Hochschulstadt	7.087	100	2.259	31,9	1.134	16,0	1.185	16,7	968	13,7	1.417	20,0	125	1,8
14625	Bautzen	12.494	100	6.350	50,8	1.010	8,1	2.343	18,8	435	3,5	2.018	16,2	339	2,7
14625010	Arnsdorf	130	100	99	76,2	11	8,5	-	-	15	11,5	6	(4,6)	-	-
14625020	Bautzen, Stadt	2.270	100	671	29,6	159	7,0	267	11,8	54	2,4	1.014	44,7	106	4,7
14625030	Bernsdorf, Stadt	402	100	293	72,9	6	(1,5)	46	11,4	18	4,5	14	3,5	21	5,2
14625040	Bischofswerda, Stadt	733	100	298	40,7	29	4,0	249	34,0	15	2,0	132	18,0	13	1,8
14625060	Burkau	79	100	73	96,1	-	-	-	-	3	(3,8)	-	-	5	(6,3)
14625080	Crostitz	18	100	17	100,0	-	-	-	-	-	-	-	-	-	-
14625090	Cunewalde	202	100	100	49,5	46	22,8	5	(2,5)	-	-	49	24,3	-	-
14625100	Demitz-Thumitz	125	100	86	68,8	-	-	12	9,6	-	-	30	24,0	-	-

AGS	Kreisfreie Stadt Gemeinde Landkreis Land	Insgesamt absolut	Insgesamt in %	Privat- person-/en absolut	Privat- person-/en in %	Gemeinschaf t von Wohnungs- eigentümern absolut	Gemeinschaf t von Wohnungs- eigentümern in %	Kommune oder kommunales Wohnungs- unternehmen absolut	Kommune oder kommunales Wohnungs- unternehmen in %	Privatwirt- schaftliches Wohnungs- unternehmen absolut	Privatwirt- schaftliches Wohnungs- unternehmen in %	Wohnungs- genossen- schaft absolut	Wohnungs- genossen- schaft in %	Sonstige absolut	Sonstige in %
14625110	Doberschau-Gaußig	129	100	109	84,5	9	(7,0)	-	-	7	(5,4)	3	(2,3)	3	(2,3)
14625120	Elsterheide	84	100	82	95,3	4	(4,8)	-	-	-	-	-	-	-	-
14625130	Elstra, Stadt	82	100	71	84,5	6	(7,3)	-	-	-	-	-	-	7	(8,5)
14625140	Frankenthal	27	100	26	100,0	-	-	-	-	-	-	-	-	-	-
14625150	Göda	90	100	83	90,2	3	(3,3)	-	-	-	-	-	-	9	(10,0)
14625160	Großdubrau	88	100	77	90,6	3	(3,4)	8	(9,1)	-	-	3	(3,4)	-	-
14625170	Großharthau	95	100	80	84,2	6	(6,3)	3	(3,2)	-	-	-	-	3	(3,2)
14625180	Großnaundorf	35	100	32	86,5	3	(8,6)	-	-	-	-	-	-	-	-
14625190	Großpostwitz/O.L.	90	100	69	76,7	3	(3,3)	-	-	-	-	7	(7,8)	9	(10,0)
14625200	Großröhrsdorf, Stadt	343	100	244	71,1	65	19,0	5	(1,5)	10	2,9	8	(2,3)	8	(2,3)
14625220	Haselbachtal	121	100	109	91,6	8	(6,6)	-	-	-	-	-	-	4	(3,3)
14625230	Hochkirch	56	100	48	92,3	-	-	3	(5,4)	5	(8,9)	-	-	-	-
14625240	Hoyerswerda, Stadt	1.765	100	234	13,3	107	6,1	1.032	58,5	12	0,7	369	20,9	12	0,7
14625250	Kamenz, Stadt	847	100	379	44,7	86	10,2	191	22,6	85	10,0	36	4,3	71	8,4
14625270	Königsbrück, Stadt	140	100	100	71,4	22	15,7	12	8,6	-	-	-	-	3	(2,1)
14625280	Königswartha	216	100	59	27,3	23	10,6	8	(3,7)	120	55,6	8	(3,7)	3	(1,4)
14625290	Kubschütz	61	100	59	95,2	-	-	-	-	3	(4,9)	-	-	-	-
14625300	Laußnitz	41	100	43	100,0	-	-	-	-	-	-	-	-	-	-
14625310	Lauta, Stadt	409	100	150	36,7	35	8,6	99	24,2	48	11,7	63	15,4	7	(1,7)
14625320	Lichtenberg	46	100	37	77,1	5	(10,9)	3	(6,5)	-	-	-	-	-	-
14625330	Lohsa	156	100	107	68,6	38	24,4	3	(1,9)	-	-	-	-	6	(3,8)
14625340	Malschwitz	147	100	96	65,3	12	8,2	20	13,6	11	7,5	-	-	7	(4,8)
14625350	Nebelschütz	14	100	12	(80,0)	-	-	-	-	-	-	-	-	-	-
14625360	Neschwitz	81	100	68	84,0	3	(3,7)	9	(11,1)	-	-	-	-	-	-
14625370	Neukirch	69	100	53	80,3	7	(10,1)	-	-	9	(13,0)	-	-	-	-
14625380	Neukirch/Lausitz	183	100	132	72,1	4	(2,2)	16	8,7	-	-	34	18,6	-	-
14625390	Obergurig	84	100	68	81,0	3	(3,6)	9	(10,7)	-	-	8	(9,5)	-	-
14625410	Ohorn	86	100	78	88,6	3	(3,5)	-	-	-	-	-	-	5	(5,8)
14625420	Oßling	48	100	40	85,1	5	(10,4)	-	-	-	-	3	(6,3)	-	-
14625430	Ottendorf-Okrilla	144	100	113	78,5	13	9,0	3	(2,1)	-	-	13	9,0	7	(4,9)
14625440	Panschwitz-Kuckau	37	100	27	75,0	9	(24,3)	-	-	-	-	-	-	-	-
14625450	Pulsnitz, Stadt	228	100	175	76,8	23	10,1	3	(1,3)	-	-	17	7,5	6	(2,6)
14625460	Puschwitz	70	100	12	17,1	55	78,6	-	-	-	-	-	-	-	-
14625470	Räckelwitz	20	100	17	77,3	-	-	-	-	-	-	-	-	3	(15,0)
14625480	Radeberg, Stadt	480	100	300	62,5	96	20,0	56	11,7	9	(1,9)	9	(1,9)	17	3,5
14625490	Radibor	93	100	63	67,7	-	-	25	26,9	-	-	-	-	-	-
14625500	Ralbitz-Rosenthal	44	100	43	93,5	-	-	-	-	3	(6,8)	-	-	-	-
14625510	Rammenau	37	100	32	88,9	4	(10,8)	-	-	3	(8,1)	-	-	-	-
14625525	Schirgiswalde-Kirschau, Stadt	298	100	241	80,9	17	5,7	5	(1,7)	3	(1,0)	31	10,4	-	-
14625530	Schmölln-Putzkau	115	100	93	80,9	5	(4,3)	11	9,6	-	-	-	-	4	(3,5)
14625550	Schwepnitz	95	100	52	54,7	8	(8,4)	39	41,1	-	-	-	-	-	-
14625560	Sohland a. d. Spree	271	100	245	90,4	7	(2,6)	11	4,1	-	-	3	(1,1)	3	(1,1)
14625570	Spreetal	67	100	46	68,7	3	(4,5)	-	-	-	-	15	22,4	-	-
14625580	Steina	32	100	32	100,0	-	-	-	-	-	-	-	-	-	-
14625590	Steinigtwolmsdorf	81	100	80	100,0	-	-	-	-	-	-	-	-	-	-
14625600	Wachau	116	100	93	80,2	21	18,1	3	(2,6)	-	-	-	-	5	(4,3)
14625610	Weißenberg, Stadt	146	100	122	83,6	19	13,0	3	(2,1)	-	-	-	-	-	-
14625630	Wilthen, Stadt	412	100	83	20,1	4	(1,0)	182	44,2	-	-	138	33,5	6	(1,5)
14625640	Wittichenau, Stadt	113	100	92	81,4	17	15,0	-	-	-	-	6	(5,3)	-	-
14626	Görlitz	16.993	100	7.989	47,0	1.282	7,5	3.811	22,4	545	3,2	2.567	15,1	790	4,6
14626010	Bad Muskau, Stadt	177	100	119	67,2	5	(2,8)	42	23,7	-	-	-	-	14	7,9
14626020	Beiersdorf	32	100	28	90,3	-	-	-	-	-	-	3	(9,4)	-	-
14626030	Bernstadt a. d. Eigen, Stadt	139	100	111	79,9	24	17,3	3	(2,2)	-	-	-	-	3	(2,2)
14626050	Bertsdorf-Hörnitz	65	100	66	100,0	-	-	-	-	-	-	-	-	-	-
14626060	Boxberg/O.L.	228	100	127	55,7	5	(2,2)	50	21,9	12	5,3	19	8,3	12	5,3
14626070	Dürrhennersdorf	53	100	49	87,5	-	-	7	(13,2)	-	-	-	-	-	-
14626085	Ebersbach-Neugersdorf, Stadt	1.101	100	527	47,9	43	3,9	236	21,4	8	(0,7)	273	24,8	12	1,1
14626100	Gablenz	36	100	29	85,3	-	-	-	-	-	-	-	-	5	(13,9)
14626110	Görlitz, Stadt	4.568	100	1.604	35,1	491	10,7	1.385	30,3	264	5,8	419	9,2	406	8,9
14626120	Groß Düben	32	100	30	90,9	3	(9,4)	-	-	-	-	-	-	-	-
14626140	Großschönau	316	100	202	63,9	14	4,4	19	6,0	3	(0,9)	58	18,4	22	7,0
14626150	Großschweidnitz	38	100	32	91,4	7	(18,4)	-	-	-	-	-	-	-	-
14626160	Hähnichen	32	100	24	66,7	11	34,4	-	-	3	(9,4)	3	(9,4)	-	-
14626170	Hainewalde	38	100	34	100,0	-	-	-	-	-	-	-	-	-	-
14626180	Herrnhut, Stadt	228	100	168	73,7	34	14,9	-	-	8	(3,5)	-	-	18	7,9
14626190	Hohendubrau	51	100	37	72,5	3	(5,9)	-	-	-	-	-	-	12	23,5
14626200	Horka	54	100	48	84,2	4	(7,4)	-	-	-	-	-	-	3	(5,6)

AGS	Kreisfreie Stadt Gemeinde Landkreis Land	Insgesamt absolut	Insgesamt in %	Privat- person-/en absolut	Privat- person-/en in %	Gemeinschaf t von Wohnungs- eigentümern absolut	Gemeinschaf t von Wohnungs- eigentümern in %	Kommune oder kommunales Wohnungs- unternehmen absolut	Kommune oder kommunales Wohnungs- unternehmen in %	Privatwirt- schaftliches Wohnungs- unternehmen absolut	Privatwirt- schaftliches Wohnungs- unternehmen in %	Wohnungs- genossen- schaft absolut	Wohnungs- genossen- schaft in %	Sonstige absolut	Sonstige in %
14626210	Jonsdorf, Kurort	36	100	30	75,0	4	(11,1)	3	(8,3)	-	-	-	-	-	-
14626230	Kodersdorf	90	100	77	85,6	3	(3,3)	8	(8,9)	-	-	4	(4,4)	-	-
14626240	Königshain	31	100	26	89,7	-	-	3	(9,7)	-	-	-	-	-	-
14626245	Kottmar	368	100	313	85,1	33	9,0	9	(2,4)	-	-	4	(1,1)	9	(2,4)
14626250	Krauschwitz i.d. O.L.	135	100	97	71,9	20	14,8	-	-	-	-	7	(5,2)	9	(6,7)
14626260	Kreba-Neudorf	28	100	28	100,0	-	-	-	-	-	-	-	-	-	-
14626270	Lawalde	30	100	33	91,7	3	(10,0)	-	-	-	-	-	-	-	-
14626280	Leutersdorf	123	100	115	93,5	-	-	-	-	4	(3,3)	3	(2,4)	3	(2,4)
14626290	Löbau, Stadt	1.146	100	393	34,3	65	5,7	506	44,2	9	(0,8)	118	10,3	53	4,6
14626300	Markersdorf	92	100	78	84,8	3	(3,3)	6	(6,5)	-	-	-	-	3	(3,3)
14626310	Mittelherwigsdorf	114	100	108	92,3	6	(5,3)	-	-	-	-	-	-	3	(2,6)
14626320	Mücka	31	100	15	48,4	-	-	-	-	5	(16,1)	8	(25,8)	-	-
14626330	Neißeau	47	100	45	90,0	-	-	5	(10,6)	-	-	-	-	-	-
14626350	Neusalza-Spremberg, Stadt	126	100	106	84,1	8	(6,3)	-	-	7	(5,6)	-	-	3	(2,4)
14626370	Niesky, Stadt	406	100	166	40,9	79	19,5	53	13,1	-	-	82	20,2	18	4,4
14626390	Oderwitz	209	100	172	82,3	14	6,7	-	-	-	-	17	8,1	4	(1,9)
14626400	Olbersdorf	442	100	87	19,7	9	(2,0)	289	65,4	-	-	45	10,2	13	2,9
14626410	Oppach	123	100	70	56,9	-	-	3	(2,4)	40	32,5	3	(2,4)	4	(3,3)
14626420	Ostritz, Stadt	215	100	79	36,7	3	(1,4)	107	49,8	-	-	25	11,6	3	(1,4)
14626430	Oybin	95	100	85	87,6	12	12,6	-	-	-	-	-	-	-	-
14626440	Quitzdorf am See	55	100	46	86,8	4	(7,3)	-	-	-	-	-	-	-	-
14626450	Reichenbach/O.L., Stadt	227	100	165	72,7	8	(3,5)	31	13,7	11	4,8	-	-	10	4,4
14626460	Rietschen	103	100	68	66,0	9	(8,7)	28	27,2	-	-	-	-	-	-
14626470	Rosenbach	30	100	29	87,9	5	(16,7)	3	(10,0)	-	-	-	-	-	-
14626480	Rothenburg/O.L., Stadt	215	100	104	48,4	62	28,8	38	17,7	-	-	13	6,0	3	(1,4)
14626490	Schleife	94	100	69	73,4	9	(9,6)	-	-	20	21,3	-	-	-	-
14626500	Schönau-Berzdorf a. d. Eigen	44	100	37	78,7	6	(13,6)	-	-	-	-	-	-	4	(9,1)
14626510	Schönbach	40	100	35	81,4	-	-	8	(20,0)	-	-	-	-	-	-
14626520	Schöpstal	44	100	42	100,0	-	-	-	-	-	-	-	-	-	-
14626530	Seiffhennersdorf, Stadt	261	100	168	64,4	7	(2,7)	3	(1,1)	21	8,0	55	21,1	9	(3,4)
14626560	Trebendorf	36	100	31	79,5	-	-	-	-	-	-	-	-	5	(13,9)
14626570	Vierkirchen	54	100	50	89,3	3	(5,6)	-	-	-	-	-	-	-	-
14626580	Waldhufen	101	100	83	82,2	3	(3,0)	8	(7,9)	-	-	-	-	4	(4,0)
14626590	Weißkeißel	45	100	30	73,2	-	-	-	-	-	-	10	22,2	3	(6,7)
14626600	Weißwasser/O.L., Stadt	1.562	100	324	20,7	101	6,5	272	17,4	50	3,2	773	49,5	40	2,6
14626610	Zittau, Stadt	2.995	100	1.372	45,8	162	5,4	668	22,3	83	2,8	622	20,8	83	2,8
14627	Meißen	10.712	100	5.366	50,1	1.136	10,6	1.950	18,2	241	2,2	1.720	16,1	301	2,8
14627010	Coswig, Stadt	897	100	190	21,2	121	13,5	281	31,3	10	1,1	288	32,1	6	(0,7)
14627020	Diera-Zehren	134	100	130	100,0	-	-	-	-	-	-	-	-	-	-
14627030	Ebersbach	121	100	108	90,0	6	(5,0)	9	(7,4)	-	-	-	-	3	(2,5)
14627040	Glaubitz	42	100	25	59,5	17	40,5	3	(7,1)	-	-	-	-	-	-
14627050	Gröditz, Stadt	631	100	90	14,3	16	2,5	180	28,5	-	-	353	55,9	-	-
14627060	Großenhain, Stadt	1.293	100	566	43,8	68	5,3	357	27,6	31	2,4	227	17,6	39	3,0
14627070	Hirschstein	50	100	34	68,0	3	(6,0)	15	30,0	-	-	-	-	-	-
14627080	Käbschütztal	121	100	97	80,2	13	10,7	3	(2,5)	-	-	-	-	7	(5,8)
14627100	Klipphausen	289	100	215	74,4	37	12,8	27	9,3	-	-	-	-	5	(1,7)
14627110	Lampertswalde	74	100	67	95,7	3	(4,1)	-	-	-	-	-	-	-	-
14627130	Lommatzsch, Stadt	280	100	213	76,1	24	8,6	16	5,7	4	(1,4)	17	6,1	8	(2,9)
14627140	Meißen, Stadt	1.269	100	654	51,5	178	14,0	181	14,3	69	5,4	123	9,7	70	5,5
14627150	Moritzburg	156	100	127	81,4	17	10,9	-	-	5	(3,2)	-	-	8	(5,1)
14627170	Niederau	74	100	62	83,8	10	13,5	3	(4,1)	-	-	-	-	3	(4,1)
14627180	Nossen, Stadt	494	100	381	77,1	24	4,9	56	11,3	8	(1,6)	16	3,2	6	(1,2)
14627190	Nünchritz	117	100	69	59,0	8	(6,8)	36	30,8	-	-	4	(3,4)	3	(2,6)
14627200	Priestewitz	79	100	70	87,5	-	-	-	-	-	-	4	(5,1)	5	(6,3)
14627210	Radebeul, Stadt	929	100	616	66,3	152	16,4	43	4,6	32	3,4	50	5,4	39	4,2
14627220	Radeburg, Stadt	226	100	144	63,7	19	8,4	53	23,5	5	(2,2)	7	(3,1)	-	-
14627230	Riesa, Stadt	2.196	100	742	33,8	211	9,6	623	28,4	44	2,0	518	23,6	61	2,8
14627240	Röderaue	165	100	63	38,2	-	-	-	-	-	-	100	60,6	5	(3,0)
14627250	Schönfeld	43	100	43	93,5	-	-	-	-	-	-	-	-	-	-
14627260	Stauchitz	88	100	68	77,3	3	(3,4)	14	15,9	-	-	-	-	-	-
14627270	Strehla, Stadt	167	100	104	62,3	18	10,8	27	16,2	4	(2,4)	3	(1,8)	8	(4,8)
14627290	Thiendorf	106	100	82	77,4	19	17,9	3	(2,8)	-	-	-	-	-	-
14627310	Weinböhla	321	100	217	67,6	91	28,3	3	(0,9)	3	(0,9)	4	(1,2)	5	(1,6)
14627340	Wülknitz	77	100	58	75,3	10	13,0	3	(3,9)	-	-	3	(3,9)	7	(9,1)
14627360	Zeithain	264	100	134	50,8	66	25,0	25	9,5	28	10,6	-	-	13	4,9
14628	Sächsische Schweiz-Osterzgebirge	9.809	100	5.059	51,6	1.205	12,3	2.120	21,6	214	2,2	804	8,2	412	4,2
14628010	Altenberg, Stadt	561	100	296	52,8	74	13,2	159	28,3	7	(1,2)	19	3,4	7	(1,2)



AGS	Kreisfreie Stadt Gemeinde Landkreis Land	Insgesamt absolut	Insgesamt in %	Privat- person-/en absolut	Privat- person-/en in %	Gemeinschaf t von Wohnungs- eigentümern absolut	Gemeinschaf t von Wohnungs- eigentümern in %	Kommune oder kommunales Wohnungs- unternehmen absolut	Kommune oder kommunales Wohnungs- unternehmen in %	Privatwirt- schaftliches Wohnungs- unternehmen absolut	Privatwirt- schaftliches Wohnungs- unternehmen in %	Wohnungs- genossen- schaft absolut	Wohnungs- genossen- schaft in %	Sonstige absolut	Sonstige in %
14628020	Bad Gottleuba-Berggießhübel, Stadt	191	100	140	73,3	13	6,8	-	-	13	6,8	5	(2,6)	19	9,9
14628030	Bad Schandau, Stadt	263	100	212	80,6	14	5,3	16	6,1	3	(1,1)	-	-	19	7,2
14628040	Bahretal	49	100	31	63,3	-	-	16	32,7	-	-	-	-	-	-
14628050	Bannewitz	255	100	146	57,3	96	37,6	3	(1,2)	3	(1,2)	6	(2,4)	3	(1,2)
14628060	Dippoldiswalde, Stadt	673	100	381	56,6	52	7,7	183	27,2	6	(0,9)	32	4,8	23	3,4
14628070	Dohma	43	100	33	82,5	3	(7,0)	3	(7,0)	-	-	-	-	-	-
14628080	Dohna, Stadt	194	100	116	59,8	23	11,9	36	18,6	4	(2,1)	-	-	19	9,8
14628090	Dorfhain	33	100	16	48,5	17	51,5	-	-	-	-	-	-	3	(9,1)
14628100	Dürrröhrsdorf-Dittersbach	126	100	89	70,6	17	13,5	4	(3,2)	-	-	-	-	12	9,5
14628110	Freital, Stadt	1.056	100	492	46,6	176	16,7	203	19,2	22	2,1	106	10,0	56	5,3
14628130	Glashütte, Stadt	270	100	157	58,1	16	5,9	27	10,0	-	-	61	22,6	8	(3,0)
14628140	Gohrisch	68	100	58	89,2	6	(8,8)	-	-	-	-	-	-	3	(4,4)
14628150	Hartmannsdorf-Reichenau	35	100	24	80,0	10	28,6	-	-	-	-	-	-	-	-
14628160	Heidenau, Stadt	477	100	153	32,1	69	14,5	103	21,6	27	5,7	106	22,2	17	3,6
14628170	Hermisdorf/Erzgeb.	44	100	25	56,8	4	(9,1)	4	(9,1)	-	-	-	-	8	(18,2)
14628190	Hohnstein, Stadt	152	100	115	75,7	12	7,9	20	13,2	-	-	-	-	4	(2,6)
14628205	Klingenberg	300	100	187	62,3	28	9,3	68	22,7	14	4,7	-	-	3	(1,0)
14628210	Königstein/Sächs. Schw., Stadt	191	100	132	69,1	25	13,1	18	9,4	3	(1,6)	-	-	18	9,4
14628220	Kreischa	149	100	114	76,5	21	14,1	-	-	4	(2,7)	3	(2,0)	6	(4,0)
14628230	Liebstadt, Stadt	46	100	45	91,8	-	-	-	-	-	-	-	-	3	(6,5)
14628240	Lohmen	56	100	47	87,0	6	(10,7)	-	-	-	-	4	(7,1)	-	-
14628250	Müglitztal	68	100	56	84,8	4	(5,9)	3	(4,4)	-	-	-	-	4	(5,9)
14628260	Neustadt in Sachsen, Stadt	839	100	286	34,1	42	5,0	237	28,2	19	2,3	237	28,2	15	1,8
14628270	Pirna, Stadt	1.763	100	451	25,6	255	14,5	875	49,6	54	3,1	91	5,2	28	1,6
14628300	Rabenau, Stadt	178	100	107	60,1	25	14,0	29	16,3	13	7,3	-	-	4	(2,2)
14628310	Rathen, Kurort	25	100	24	88,9	-	-	-	-	-	-	-	-	-	-
14628320	Rathmannsdorf	42	100	37	86,0	6	(14,3)	-	-	-	-	-	-	-	-
14628330	Reinhardtsdorf-Schöna	43	100	40	90,9	3	(7,0)	3	(7,0)	-	-	-	-	-	-
14628340	Rosenthal-Bielatal	45	100	36	87,8	-	-	-	-	-	-	-	-	-	-
14628360	Sebnitz, Stadt	739	100	379	51,3	57	7,7	77	10,4	21	2,8	116	15,7	85	11,5
14628370	Stadt Wehlen, Stadt	62	100	40	64,5	17	27,4	-	-	-	-	-	-	-	-
14628380	Stolpen, Stadt	173	100	137	79,2	8	(4,6)	9	(5,2)	-	-	-	-	13	7,5
14628390	Struppen	88	100	85	95,5	4	(4,5)	-	-	-	-	-	-	-	-
14628400	Tharandt, Stadt	201	100	133	66,2	31	15,4	10	5,0	3	(1,5)	3	(1,5)	25	12,4
14628410	Wilsdruff, Stadt	331	100	222	67,1	70	21,1	9	(2,7)	4	(1,2)	11	3,3	11	3,3
14729	Leipzig	10.392	100	5.490	52,8	1.472	14,2	1.262	12,1	595	5,7	1.270	12,2	303	2,9
14729010	Bad Lausick, Stadt	371	100	264	71,2	73	19,7	6	(1,6)	17	4,6	4	(1,1)	7	(1,9)
14729020	Belgershain	28	100	23	85,2	4	(14,3)	-	-	-	-	-	-	-	-
14729030	Bennewitz	177	100	134	75,7	17	9,6	11	6,2	-	-	-	-	17	9,6
14729040	Böhlen, Stadt	305	100	127	41,6	107	35,1	10	3,3	8	(2,6)	46	15,1	6	(2,0)
14729050	Borna, Stadt	1.503	100	358	23,8	159	10,6	363	24,2	79	5,3	529	35,2	9	(0,6)
14729060	Borsdorf	123	100	80	65,0	24	19,5	-	-	23	18,7	-	-	-	-
14729070	Brandis, Stadt	233	100	154	66,1	34	14,6	7	(3,0)	34	14,6	-	-	3	(1,3)
14729080	Colditz, Stadt	639	100	312	48,8	23	3,6	113	17,7	167	26,1	19	3,0	8	(1,3)
14729100	Elstertrebnitz	30	100	23	74,2	3	(10,0)	4	(13,3)	-	-	-	-	-	-
14729140	Frohburg, Stadt	338	100	233	68,9	23	6,8	9	(2,7)	36	10,7	4	(1,2)	40	11,8
14729150	Geithain, Stadt	415	100	247	59,5	116	28,0	4	(1,0)	39	9,4	3	(0,7)	6	(1,4)
14729160	Grimma, Stadt	1.257	100	814	64,8	79	6,3	227	18,1	6	(0,5)	105	8,4	26	2,1
14729170	Groitzsch, Stadt	361	100	275	76,2	58	16,1	3	(0,8)	-	-	22	6,1	3	(0,8)
14729190	Großpösna	56	100	41	73,2	10	17,9	8	(14,3)	-	-	-	-	4	(7,1)
14729220	Kitzscher, Stadt	276	100	69	25,0	73	26,4	-	-	37	13,4	91	33,0	9	(3,3)
14729245	Lossatal	161	100	136	84,5	4	(2,5)	15	9,3	-	-	-	-	4	(2,5)
14729250	Machern	141	100	83	58,9	31	22,0	5	(3,5)	7	(5,0)	-	-	16	11,3
14729260	Markkleeberg, Stadt	391	100	199	50,9	86	22,0	43	11,0	17	4,3	8	(2,0)	34	8,7
14729270	Markranstädt, Stadt	410	100	262	63,9	56	13,7	29	7,1	21	5,1	32	7,8	12	2,9
14729300	Naunhof, Stadt	153	100	111	72,5	26	17,0	5	(3,3)	-	-	3	(2,0)	8	(5,2)
14729320	Neukieritzsch	485	100	125	25,8	171	35,3	33	6,8	7	(1,4)	146	30,1	-	-
14729330	Otterwisch	37	100	37	92,5	3	(8,1)	-	-	-	-	-	-	-	-
14729340	Parthenstein	62	100	57	87,7	3	(4,8)	-	-	-	-	-	-	3	(4,8)
14729350	Pegau, Stadt	264	100	218	82,6	29	11,0	3	(1,1)	-	-	3	(1,1)	8	(3,0)
14729360	Regis-Breitlingen, Stadt	251	100	81	32,3	29	11,6	8	(3,2)	6	(2,4)	113	45,0	16	6,4
14729370	Rötha, Stadt	322	100	141	43,8	22	6,8	46	14,3	48	14,9	55	17,1	6	(1,9)
14729380	Thallwitz	93	100	53	57,0	12	12,9	17	18,3	6	(6,5)	-	-	5	(5,4)
14729400	Trebsen/Mulde, Stadt	102	100	78	76,5	7	(6,9)	-	-	-	-	12	11,8	4	(3,9)
14729410	Wurzen, Stadt	1.044	100	508	48,7	136	13,0	286	27,4	21	2,0	59	5,7	34	3,3
14729430	Zwenkau, Stadt	357	100	249	69,7	60	16,8	-	-	7	(2,0)	23	6,4	15	4,2
14730	Nordsachsen	7.952	100	4.081	51,3	922	11,6	1.025	12,9	420	5,3	1.033	13,0	473	5,9



AGS	Kreisfreie Stadt Gemeinde Landkreis Land	Insgesamt absolut	Insgesamt in %	Privat- person-/en absolut	Privat- person-/en in %	Gemeinschaf t von Wohnungs- eigentümern absolut	Gemeinschaf t von Wohnungs- eigentümern in %	Kommune oder kommunales Wohnungs- unternehmen absolut	Kommune oder kommunales Wohnungs- unternehmen in %	Privatwirt- schaftliches Wohnungs- unternehmen absolut	Privatwirt- schaftliches Wohnungs- unternehmen in %	Wohnungs- genossen- schaft absolut	Wohnungs- genossen- schaft in %	Sonstige absolut	Sonstige in %
14730010	Arzberg	88	100	48	54,5	10	11,4	3	(3,4)	4	(4,5)	-	-	23	26,1
14730020	Bad Dübén, Stadt	413	100	167	40,4	33	8,0	49	11,9	58	14,0	70	16,9	37	9,0
14730030	Beilrode	110	100	82	74,5	8	(7,3)	-	-	9	(8,2)	-	-	11	10,0
14730045	Belgern-Schildau, Stadt	295	100	252	85,4	32	10,8	-	-	-	-	-	-	4	(1,4)
14730050	Cavertitz	44	100	29	65,9	8	(18,2)	-	-	-	-	-	-	8	(18,2)
14730060	Dahlen, Stadt	133	100	86	64,7	18	13,5	21	15,8	3	(2,3)	-	-	-	-
14730070	Delitzsch, Stadt	1.295	100	511	39,5	112	8,6	140	10,8	25	1,9	412	31,8	97	7,5
14730080	Doberschütz	101	100	96	97,0	3	(3,0)	3	(3,0)	-	-	-	-	-	-
14730090	Dommitzsch, Stadt	118	100	73	61,9	5	(4,2)	21	17,8	3	(2,5)	18	15,3	3	(2,5)
14730100	Dreiheide	35	100	28	84,8	-	-	-	-	-	-	-	-	3	(8,6)
14730110	Eilenburg, Stadt	845	100	283	33,5	83	9,8	310	36,7	36	4,3	117	13,8	17	2,0
14730120	Elsnig	41	100	36	87,8	-	-	3	(7,3)	-	-	-	-	-	-
14730140	Jesewitz	98	100	84	85,7	6	(6,1)	-	-	5	(5,1)	4	(4,1)	-	-
14730150	Krostitz	86	100	67	77,9	9	(10,5)	-	-	-	-	3	(3,5)	9	(10,5)
14730160	Laußig	187	100	58	31,0	11	5,9	-	-	85	45,5	22	11,8	11	5,9
14730170	Liebschützberg	128	100	83	64,8	29	22,7	8	(6,3)	-	-	-	-	11	8,6
14730180	Löbnitz	90	100	70	77,8	17	18,9	3	(3,3)	-	-	-	-	3	(3,3)
14730190	Mockrehna	132	100	104	78,8	23	17,4	5	(3,8)	-	-	-	-	7	(5,3)
14730200	Mügeln, Stadt	364	100	265	72,8	23	6,3	-	-	3	(0,8)	3	(0,8)	71	19,5
14730210	Naundorf	82	100	52	63,4	11	13,4	3	(3,7)	-	-	8	(9,8)	6	(7,3)
14730230	Oschatz, Stadt	709	100	298	42,0	94	13,3	156	22,0	124	17,5	5	(0,7)	30	4,2
14730250	Rackwitz	202	100	79	39,1	59	29,2	18	8,9	-	-	26	12,9	21	10,4
14730270	Schkeuditz, Stadt	761	100	310	40,7	75	9,9	111	14,6	20	2,6	195	25,6	42	5,5
14730280	Schönwölkau	89	100	70	78,7	8	(9,0)	-	-	-	-	-	-	10	11,2
14730300	Taucha, Stadt	311	100	210	67,5	86	27,7	3	(1,0)	8	(2,6)	4	(1,3)	-	-
14730310	Torgau, Stadt	796	100	321	40,3	121	15,2	163	20,5	31	3,9	143	18,0	19	2,4
14730320	Trossin	40	100	39	92,9	3	(7,5)	-	-	-	-	-	-	-	-
14730330	Wermisdorf	111	100	73	65,8	7	(6,3)	-	-	-	-	-	-	30	27,0
14730340	Wiedemar	171	100	142	83,0	17	9,9	9	(5,3)	3	(1,8)	-	-	3	(1,8)
14730360	Zschepplin	85	100	67	78,8	11	12,9	-	-	4	(4,7)	3	(3,5)	-	-
14	Freistaat Sachsen	190.889	100	84.574	44,3	25.044	13,1	32.218	16,9	14.859	7,8	26.225	13,7	7.971	4,2

[Zeichenerklärung](#)

5. Leerstehende Wohnungen in Wohngebäuden am 15. Mai 2022 nach ausgewählten Heizungsarten und Gemeinden

AGS	Kreisfreie Stadt Gemeinde Landkreis Land	Insgesamt absolut	Insgesamt in %	Fernheizung (Fernwärme) absolut	Fernheizung (Fernwärme) in %	Zentralheizung absolut	Zentralheizung in %	Etagenheizung absolut	Etagenheizung in %	Einzel- /Mehrraumöfen (auch Nacht- speicherheizung) absolut	Einzel- /Mehrraumöfen (auch Nacht- speicherheizung) in %
14511000	Chemnitz, Stadt	16.128	100	8.194	50,8	6.180	38,3	706	4,4	216	1,3
14612000	Dresden, Stadt	12.216	100	5.417	44,3	5.567	45,6	550	4,5	417	3,4
14713000	Leipzig, Stadt	14.789	100	6.942	46,9	6.478	43,8	688	4,7	323	2,2
14521	Erzgebirgskreis	21.443	100	4.495	21,0	11.866	55,3	2.190	10,2	1.677	7,8
14521010	Amtsberg	132	100	-	-	103	78,0	4	(3,0)	15	11,4
14521020	Annaberg-Buchholz, Stadt	1.920	100	581	30,3	804	41,9	389	20,3	120	6,3
14521035	Aue-Bad Schlema, Stadt	2.149	100	684	31,8	942	43,8	143	6,7	63	2,9
14521040	Auerbach	262	100	15	5,7	120	45,8	101	38,5	14	5,3
14521060	Bärenstein	109	100	-	-	83	76,1	16	14,7	7	(6,4)
14521080	Bockau	128	100	4	(3,1)	96	75,0	-	-	18	14,1
14521090	Börnichen/Erzgeb.	44	100	-	-	36	85,7	3	(6,8)	5	(11,4)
14521110	Breitenbrunn/Erzgeb.	390	100	3	(0,8)	315	80,8	12	3,1	17	4,4
14521120	Burkhardtsdorf	221	100	3	(1,4)	176	79,6	22	10,0	6	(2,7)
14521130	Crottendorf	153	100	-	-	114	74,5	24	15,7	12	7,8
14521140	Deuschneudorf	79	100	-	-	58	73,4	5	(6,3)	11	13,9
14521150	Drebach	292	100	26	8,9	193	66,1	45	15,4	22	7,5
14521160	Ehrenfriedersdorf, Stadt	285	100	98	34,4	105	36,8	47	16,5	18	6,3
14521170	Eibenstock, Stadt	486	100	4	(0,8)	348	71,6	36	7,4	91	18,7
14521180	Elterlein, Stadt	167	100	3	(1,8)	115	68,9	30	18,0	14	8,4
14521200	Gelenau/Erzgeb.	169	100	6	(3,6)	120	71,0	31	18,3	-	-
14521210	Geyer, Stadt	212	100	20	9,4	117	55,2	38	17,9	19	9,0
14521220	Gornau/Erzgeb.	143	100	8	(5,6)	104	72,7	-	-	12	8,4
14521230	Gornsdorf	102	100	8	(7,8)	82	80,4	9	(8,8)	-	-
14521240	Großolbersdorf	87	100	3	(3,4)	67	77,0	7	(8,0)	7	(8,0)
14521250	Großrückerswalde	169	100	3	(1,8)	114	67,5	43	25,4	7	(4,1)
14521260	Grünhain-Beierfeld, Stadt	239	100	3	(1,3)	186	77,8	29	12,1	11	4,6
14521270	Grünhainichen	226	100	3	(1,3)	157	69,5	19	8,4	44	19,5
14521280	Heidersdorf	16	100	-	-	13	(100,0)	-	-	-	-
14521290	Hohndorf	209	100	13	6,2	152	72,7	33	15,8	7	(3,3)
14521310	Jahnsdorf/Erzgeb.	168	100	8	(4,8)	143	85,1	10	6,0	3	(1,8)
14521320	Johanngeorgenstadt, Stadt	619	100	136	22,0	388	62,7	5	(0,8)	86	13,9
14521330	Jöhstadt, Stadt	144	100	-	-	81	56,3	12	8,3	45	31,3
14521340	Königswalde	78	100	-	-	53	67,9	3	(3,8)	20	25,6
14521355	Lauter-Bernsbach, Stadt	413	100	-	-	348	84,3	38	9,2	22	5,3
14521370	Lößnitz, Stadt	839	100	532	63,4	229	27,3	26	3,1	22	2,6
14521380	Lugau/Erzgeb., Stadt	702	100	103	14,7	289	41,2	75	10,7	154	21,9
14521390	Marienberg, Stadt	872	100	255	29,2	438	50,2	103	11,8	54	6,2
14521400	Mildenau	80	100	-	-	69	86,3	6	(7,5)	7	(8,8)
14521410	Neukirchen/Erzgeb.	316	100	23	7,3	253	80,1	34	10,8	3	(0,9)
14521420	Niederdorf	54	100	9	(16,7)	32	59,3	-	-	8	(14,8)
14521430	Niederwürschnitz	82	100	4	(4,9)	64	78,0	7	(8,5)	8	(9,8)
14521440	Oberwiesenthal, Kurort, Stadt	191	100	65	34,0	58	30,4	31	16,2	12	6,3
14521450	Oelsnitz/Erzgeb., Stadt	609	100	12	2,0	476	78,2	67	11,0	22	3,6
14521460	Olbernhau, Stadt	874	100	72	8,2	442	50,6	151	17,3	172	19,7
14521495	Pockau-Lengefeld, Stadt	348	100	6	(1,7)	244	70,1	41	11,8	44	12,6
14521500	Raschau-Markersbach	214	100	6	(2,8)	177	82,7	25	11,7	8	(3,7)
14521510	Scheibenberg, Stadt	114	100	-	-	63	55,3	13	11,4	6	(5,3)
14521520	Schlettau, Stadt	130	100	4	(3,1)	58	44,6	36	27,7	13	10,0
14521530	Schneeberg, Stadt	1.172	100	638	54,4	343	29,3	59	5,0	27	2,3
14521540	Schönheide	274	100	-	-	221	80,7	16	5,8	32	11,7
14521550	Schwarzenberg/Erzgeb., Stadt	950	100	443	46,6	396	41,7	79	8,3	28	2,9
14521560	Sehmatal	261	100	4	(1,5)	170	65,1	67	25,7	20	7,7
14521570	Seiffen/Erzgeb., Kurort	113	100	-	-	88	77,9	-	-	11	9,7
14521590	Stollberg/Erzgeb., Stadt	632	100	66	10,4	452	71,5	20	3,2	81	12,8
14521600	Stützengrün	162	100	3	(1,9)	125	77,2	6	(3,7)	25	15,4
14521610	Tannenberg	34	100	-	-	26	68,4	4	(11,8)	4	(11,8)
14521620	Thalheim/Erzgeb., Stadt	557	100	196	35,2	335	60,1	9	(1,6)	5	(0,9)
14521630	Thermalbad Wiesenbad	188	100	3	(1,6)	103	54,8	9	(4,8)	68	36,2
14521640	Thum, Stadt	257	100	10	3,9	158	61,5	47	18,3	25	9,7
14521670	Wolkenstein, Stadt	218	100	15	6,9	131	60,1	29	13,3	34	15,6
14521690	Zschopau, Stadt, Motorradstadt	728	100	237	32,6	320	44,0	36	4,9	14	1,9
14521700	Zschorlau	171	100	5	(2,9)	118	69,0	19	11,1	26	15,2
14521710	Zwönitz, Stadt	470	100	154	32,8	253	53,8	30	6,4	16	3,4
14522	Mittelsachsen	17.806	100	3.464	19,5	9.569	53,7	2.077	11,7	1.265	7,1
14522010	Altmittweida	60	100	-	-	51	79,7	11	18,3	-	-
14522020	Augustusburg, Stadt	232	100	5	(2,2)	180	77,6	19	8,2	31	13,4
14522035	Bobritzsch-Hilbersdorf	176	100	8	(4,5)	120	68,2	21	11,9	11	6,3
14522050	Brand-Erbisdorf, Stadt	695	100	315	45,3	217	31,2	51	7,3	22	3,2
14522060	Burgstädt, Stadt	633	100	19	3,0	485	76,6	70	11,1	34	5,4
14522070	Claußnitz	125	100	8	(6,4)	83	66,4	20	16,0	7	(5,6)
14522080	Döbeln, Stadt	1.988	100	575	28,9	1.071	53,9	153	7,7	89	4,5
14522090	Dorfchemnitz	66	100	3	(4,5)	49	74,2	-	-	9	(13,6)
14522110	Eppendorf	163	100	-	-	119	73,0	22	13,5	23	14,1
14522120	Erlau	68	100	-	-	50	73,5	-	-	9	(13,2)
14522140	Flöha, Stadt	685	100	188	27,4	390	56,9	46	6,7	39	5,7
14522150	Frankenberg/Sa., Stadt, Garnisonsstadt	1.315	100	400	30,4	395	30,0	272	20,7	116	8,8
14522170	Frauenstein, Stadt	127	100	-	-	95	74,8	8	(6,3)	17	13,4
14522180	Freiberg, Stadt, Universitätsstadt	2.163	100	899	41,6	824	38,1	204	9,4	52	2,4
14522190	Geringswalde, Stadt	276	100	-	-	177	64,1	34	12,3	51	18,5
14522200	Großhartmannsdorf	62	100	-	-	41	66,1	5	(8,1)	8	(12,9)
14522210	Großschirma, Stadt	207	100	4	(1,9)	149	72,0	14	6,8	25	12,1
14522220	Großweitzschen	282	100	11	3,9	241	85,5	3	(1,1)	16	5,7
14522230	Hainichen, Stadt	342	100	-	-	232	67,8	78	22,8	17	5,0
14522240	Halsbrücke	183	100	3	(1,6)	132	72,1	16	8,7	21	11,5
14522250	Hartha, Stadt	723	100	173	23,9	251	34,7	181	25,0	32	4,4
14522260	Hartmannsdorf	179	100	13	7,3	129	72,1	29	16,2	10	5,6
14522275	Jahnatal	253	100	11	4,3	123	48,6	26	10,3	24	9,5
14522280	Königsfeld	50	100	4	(8,0)	31	62,0	3	(6,0)	10	20,0
14522290	Königshain-Wiederau	119	100	13	10,9	75	63,0	9	(7,6)	20	16,8
14522300	Kriebstein	111	100	-	-	97	89,0	3	(2,7)	4	(3,6)
14522310	Leisnig, Stadt	424	100	29	6,8	232	54,7	87	20,5	52	12,3
14522320	Leubsdorf	159	100	3	(1,9)	137	86,2	11	6,9	8	(5,0)
14522330	Lichtenau	229	100	-	-	193	84,3	9	(3,9)	17	7,4
14522340	Lichtenberg/Erzgeb.	85	100	-	-	62	72,9	10	11,8	12	14,1
14522350	Lunzenau, Stadt	334	100	29	8,7	213	63,8	40	12,0	38	11,4
14522360	Mittweida, Stadt, Hochschulstadt	1.049	100	288	27,5	568	54,1	99	9,4	50	4,8
14522380	Mühlau	86	100	5	(5,8)	55	64,0	16	18,6	5	(5,8)
14522390	Mulda/Sa.	121	100	3	(2,5)	74	61,2	9	(7,4)	-	-

AGS	Kreisfreie Stadt Gemeinde Landkreis Land	Insgesamt absolut	Insgesamt in %	Fernheizung (Fernwärme) absolut	Fernheizung (Fernwärme) in %	Zentralheizung absolut	Zentralheizung in %	Etagenheizung absolut	Etagenheizung in %	Einzel- /Mehrraumöfen (auch Nacht- speicherheizung) absolut	Einzel- /Mehrraumöfen (auch Nacht- speicherheizung) in %
14522400	Neuhausen/Erzgeb.	216	100	50	23,1	95	44,0	10	4,6	17	7,9
14522420	Niederwiesa	125	100	3	(2,4)	79	63,2	24	19,2	22	17,6
14522430	Oberschöna	102	100	3	(2,9)	77	75,5	4	(3,9)	18	17,6
14522440	Oederan, Stadt	555	100	5	(0,9)	377	67,9	53	9,5	41	7,4
14522460	Penig, Stadt	444	100	17	3,8	269	60,6	45	10,1	29	6,5
14522470	Rechenberg-Bienenmühle	96	100	-	-	73	76,0	5	(5,2)	10	10,4
14522480	Reinsberg	83	100	3	(3,6)	60	72,3	-	-	15	18,1
14522490	Rochlitz, Stadt	408	100	198	48,5	125	30,6	43	10,5	34	8,3
14522500	Rossau	118	100	5	(4,2)	83	70,3	8	(6,8)	12	10,2
14522510	Roßwein, Stadt	587	100	129	22,0	224	38,2	137	23,3	54	9,2
14522520	Sayda, Stadt	89	100	25	28,1	33	37,1	9	(10,1)	15	16,9
14522530	Seelitz	86	100	-	-	50	58,1	-	-	23	26,7
14522540	Striegistal	140	100	-	-	82	58,6	3	(2,1)	47	33,6
14522550	Taura	146	100	-	-	118	80,8	10	6,8	8	(5,5)
14522570	Waldheim, Stadt	610	100	12	2,0	309	50,7	118	19,3	36	5,9
14522580	Wechselburg	74	100	3	(4,1)	65	89,0	-	-	4	(5,4)
14522590	Weißenborn/Erzgeb.	118	100	5	(4,2)	102	86,4	4	(3,4)	3	(2,5)
14522600	Zettlitz	41	100	-	-	13	31,7	14	34,1	10	24,4
14523	Vogtlandkreis	16.914	100	3.156	18,7	9.682	57,2	1.643	9,7	1.407	8,3
14523010	Adorf/Vogtl., Stadt	353	100	3	(0,8)	213	60,3	61	17,3	33	9,3
14523020	Auerbach/Vogtl., Stadt	1.403	100	520	37,1	603	43,0	214	15,3	49	3,5
14523030	Bad Brambach	174	100	-	-	105	60,3	6	(3,4)	52	29,9
14523040	Bad Elster, Stadt	363	100	264	72,7	81	22,3	3	(0,8)	5	(1,4)
14523050	Bergen	36	100	-	-	24	68,6	-	-	6	(16,7)
14523060	Bösenbrunn	44	100	-	-	31	73,8	3	(6,8)	11	25,0
14523080	Eichigt	68	100	-	-	41	60,3	-	-	25	36,8
14523090	Ellefeld	212	100	70	33,0	117	55,2	24	11,3	3	(1,4)
14523100	Elsterberg, Stadt	302	100	12	4,0	227	75,2	27	8,9	12	4,0
14523120	Falkenstein/Vogtl., Stadt	980	100	31	3,2	626	63,9	128	13,1	87	8,9
14523130	Grünbach	108	100	-	-	75	69,4	4	(3,7)	27	25,0
14523150	Heinsdorfergrund	69	100	5	(7,2)	62	95,4	-	-	-	-
14523160	Klingenthal, Stadt	670	100	208	31,0	275	41,0	46	6,9	66	9,9
14523170	Lengenfeld, Stadt	402	100	17	4,2	255	63,4	53	13,2	33	8,2
14523190	Limbach	51	100	-	-	35	68,6	7	(13,7)	8	(15,7)
14523200	Markneukirchen, Stadt	411	100	4	(1,0)	256	62,3	61	14,8	33	8,0
14523230	Mühlental	31	100	-	-	19	59,4	8	(25,8)	7	(22,6)
14523245	Muldenhammer	178	100	-	-	114	64,0	5	(2,8)	37	20,8
14523260	Netzschkau, Stadt	307	100	-	-	210	68,4	58	18,9	30	9,8
14523270	Neuensalz	86	100	3	(3,5)	68	79,1	4	(4,7)	9	(10,5)
14523280	Neumark	132	100	3	(2,3)	114	86,4	3	(2,3)	8	(6,1)
14523290	Neustadt/Vogtl.	46	100	-	-	27	58,7	-	-	14	30,4
14523300	Oelsnitz/Vogtl., Stadt	762	100	102	13,4	426	55,9	127	16,7	60	7,9
14523310	Pausa-Mühltroff, Stadt	247	100	-	-	171	69,2	5	(2,0)	38	15,4
14523320	Plauen, Stadt	5.493	100	1.136	20,7	3.175	57,8	358	6,5	441	8,0
14523330	Pöhl	145	100	24	16,6	80	55,2	10	6,9	8	(5,5)
14523340	Reichenbach im Vogtland, Stadt	1.882	100	504	26,8	995	52,9	236	12,5	77	4,1
14523360	Rodewisch, Stadt	484	100	125	25,8	246	50,8	87	18,0	23	4,8
14523365	Rosenbach/Vogtl.	202	100	14	6,9	158	78,2	3	(1,5)	23	11,4
14523370	Schöneck/Vogtl., Stadt	157	100	3	(1,9)	105	66,9	19	12,1	23	14,6
14523380	Steinberg	113	100	10	8,8	86	76,1	-	-	15	13,3
14523410	Theuma	10	(100)	-	-	4	(50,0)	-	-	-	-
14523420	Tirpersdorf	57	100	-	-	42	73,7	-	-	16	28,1
14523430	Treuen, Stadt	513	100	11	2,1	363	70,8	72	14,0	43	8,4
14523440	Triebel/Vogtl.	45	100	-	-	45	100,0	-	-	-	-
14523450	Weischlitz	334	100	79	23,7	175	52,4	11	3,3	54	16,2
14523460	Werde	54	100	-	-	32	59,3	-	-	21	38,9
14524	Zwickau	23.234	100	6.773	29,2	13.429	57,8	1.416	6,1	884	3,8
14524010	Bernsdorf	77	100	-	-	66	83,5	-	-	5	(6,5)
14524020	Callenberg	190	100	7	(3,7)	132	69,5	17	8,9	17	8,9
14524030	Crimmitschau, Stadt	1.803	100	695	38,5	820	45,5	162	9,0	84	4,7
14524040	Crinitzberg	79	100	3	(3,8)	61	77,2	10	12,7	3	(3,8)
14524050	Dennheritz	54	100	-	-	38	70,4	4	(7,4)	12	22,2
14524060	Fraureuth	259	100	12	4,6	186	71,8	39	15,1	19	7,3
14524070	Gersdorf	182	100	-	-	154	84,6	15	8,2	9	(4,9)
14524080	Glauchau, Stadt	1.966	100	329	16,7	1.344	68,4	129	6,6	97	4,9
14524090	Hartenstein, Stadt	147	100	-	-	131	89,1	6	(4,1)	10	6,8
14524100	Hartmannsdorf b. Kirchberg	33	100	-	-	27	87,1	-	-	3	(9,1)
14524110	Hirschfeld	36	100	-	-	31	91,2	3	(8,3)	-	-
14524120	Hohenstein-Ernstthal, Stadt	1.072	100	448	41,8	524	48,9	54	5,0	25	2,3
14524130	Kirchberg, Stadt	458	100	172	37,6	240	52,4	16	3,5	17	3,7
14524140	Langenbernsdorf	79	100	-	-	59	74,7	-	-	11	13,9
14524150	Langenweißbach	85	100	-	-	76	88,4	-	-	4	(4,7)
14524160	Lichtenstein/Sa., Stadt	626	100	201	32,1	356	56,9	27	4,3	29	4,6
14524170	Lichtentanne	348	100	3	(0,9)	258	74,1	48	13,8	23	6,6
14524180	Limbach-Oberfrohna, Stadt	1.571	100	353	22,5	968	61,6	87	5,5	105	6,7
14524190	Meerane, Stadt	1.571	100	505	32,1	847	53,9	108	6,9	73	4,6
14524200	Mülsen	559	100	157	28,1	324	58,0	18	3,2	16	2,9
14524210	Neukirchen/Pleiße	216	100	6	(2,8)	170	78,7	20	9,3	9	(4,2)
14524220	Niederfrohna	74	100	-	-	55	74,3	10	13,5	13	17,6
14524230	Oberlungwitz, Stadt	277	100	122	44,0	135	48,7	13	4,7	3	(1,1)
14524240	Oberwiera	32	100	-	-	22	66,7	-	-	5	(15,6)
14524250	Reinsdorf	486	100	104	21,4	292	60,1	44	9,1	30	6,2
14524260	Remse	89	100	-	-	79	92,9	-	-	6	(6,7)
14524270	Schönberg	27	100	-	-	23	85,2	-	-	3	(11,1)
14524280	St. Egidien	228	100	10	4,4	170	74,6	37	16,2	9	(3,9)
14524290	Waldenburg, Stadt	249	100	-	-	170	68,3	19	7,6	37	14,9
14524300	Werdau, Stadt	2.101	100	683	32,5	1.049	49,9	233	11,1	106	5,0
14524310	Wildenfels, Stadt	153	100	-	-	126	82,4	13	8,5	3	(2,0)
14524320	Wilkau-Haßlau, Stadt	1.034	100	22	2,1	976	94,4	22	2,1	15	1,5
14524330	Zwickau, Stadt, Hochschulstadt	7.087	100	2.946	41,6	3.518	49,6	274	3,9	90	1,3
14625	Bautzen	12.494	100	4.126	33,0	5.553	44,4	897	7,2	1.135	9,1
14625010	Arnsdorf	130	100	10	7,7	89	68,5	7	(5,4)	18	13,8
14625020	Bautzen, Stadt	2.270	100	1.077	47,4	747	32,9	218	9,6	92	4,1
14625030	Bernsdorf, Stadt	402	100	140	34,8	115	28,6	21	5,2	75	18,7
14625040	Bischofswerda, Stadt	733	100	305	41,6	316	43,1	30	4,1	28	3,8
14625060	Burkau	79	100	6	(7,6)	39	49,4	6	(7,6)	25	31,6
14625080	Crostitz	18	100	-	-	12	63,2	-	-	-	-
14625090	Cunewalde	202	100	71	35,1	53	26,2	15	7,4	57	28,2
14625100	Demitz-Thumitz	125	100	4	(3,2)	87	69,6	6	(4,8)	12	9,6
14625110	Doberschau-Gaußig	129	100	5	(3,9)	65	50,4	8	(6,2)	34	26,4
14625120	Elsterheide	84	100	3	(3,6)	61	72,6	10	11,9	10	11,9

AGS	Kreisfreie Stadt Gemeinde Landkreis Land	Insgesamt absolut	Insgesamt in %	Fernheizung (Fernwärme) absolut	Fernheizung (Fernwärme) in %	Zentralheizung absolut	Zentralheizung in %	Etagenheizung absolut	Etagenheizung in %	Einzel- /Mehrraumöfen (auch Nacht- speicherheizung) absolut	Einzel- /Mehrraumöfen (auch Nacht- speicherheizung) in %
14625130	Elstra, Stadt	82	100	4	(4,9)	36	43,9	4	(4,9)	18	22,0
14625140	Frankenthal	27	100	-	-	14	51,9	-	-	6	(22,2)
14625150	Göda	90	100	-	-	67	74,4	11	12,2	3	(3,3)
14625160	Großdubrau	88	100	3	(3,4)	60	68,2	8	(9,1)	20	22,7
14625170	Großharthau	95	100	-	-	60	63,2	10	10,5	21	22,1
14625180	Großnaundorf	35	100	-	-	21	63,6	-	-	8	(22,9)
14625190	Großpostwitz/O.L.	90	100	-	-	67	74,4	10	11,1	3	(3,3)
14625200	Großröhrsdorf, Stadt	343	100	13	3,8	235	68,5	36	10,5	45	13,1
14625220	Haselbachtal	121	100	-	-	84	69,4	7	(5,8)	27	22,3
14625230	Hochkirch	56	100	-	-	31	55,4	-	-	19	33,9
14625240	Hoyerswerda, Stadt	1.765	100	1.350	76,5	339	19,2	48	2,7	13	0,7
14625250	Kamenz, Stadt	847	100	360	42,5	374	44,2	79	9,3	18	2,1
14625270	Königsbrück, Stadt	140	100	10	7,1	97	69,3	4	(2,9)	11	7,9
14625280	Königswartha	216	100	157	72,7	42	19,4	3	(1,4)	9	(4,2)
14625290	Kubschütz	61	100	-	-	36	59,0	3	(4,9)	24	39,3
14625300	Laußnitz	41	100	-	-	31	72,1	3	(7,3)	10	24,4
14625310	Lauta, Stadt	409	100	182	44,5	172	42,1	12	2,9	7	(1,7)
14625320	Lichtenberg	46	100	4	(8,7)	34	72,3	5	(10,9)	3	(6,5)
14625330	Lohsa	156	100	-	-	131	84,0	10	6,4	8	(5,1)
14625340	Malschwitz	147	100	11	7,5	57	38,8	7	(4,8)	66	44,9
14625350	Nebelschütz	14	100	-	-	10	(71,4)	3	(18,8)	-	-
14625360	Neschwitz	81	100	-	-	49	60,5	12	14,8	13	16,0
14625370	Neukirch	69	100	-	-	43	62,3	9	(13,0)	12	17,4
14625380	Neukirch/Lausitz	183	100	3	(1,6)	113	61,7	6	(3,3)	39	21,3
14625390	Obergurig	84	100	7	(8,3)	47	56,0	6	(7,1)	24	28,6
14625410	Ohorn	86	100	-	-	62	72,1	7	(8,1)	13	15,1
14625420	Oßling	48	100	3	(6,3)	34	75,6	3	(6,3)	5	(10,4)
14625430	Ottendorf-Okrilla	144	100	9	(6,3)	94	65,3	14	9,7	15	10,4
14625440	Panschwitz-Kuckau	37	100	-	-	25	65,8	7	(18,9)	3	(8,1)
14625450	Pulsnitz, Stadt	228	100	37	16,2	137	60,1	25	11,0	21	9,2
14625460	Puschwitz	70	100	-	-	62	86,1	3	(4,3)	3	(4,3)
14625470	Räckelwitz	20	100	3	(15,0)	15	71,4	-	-	3	(15,0)
14625480	Radeberg, Stadt	480	100	47	9,8	313	65,2	32	6,7	42	8,8
14625490	Radibor	93	100	9	(9,7)	66	71,0	10	10,8	5	(5,4)
14625500	Ralbitz-Rosenthal	44	100	3	(6,8)	32	78,0	-	-	3	(6,8)
14625510	Rammenau	37	100	-	-	26	65,0	6	(16,2)	6	(16,2)
14625525	Schirgiswalde-Kirschau, Stadt	298	100	3	(1,0)	162	54,4	57	19,1	50	16,8
14625530	Schmölln-Putzkau	115	100	-	-	70	60,9	10	8,7	18	15,7
14625550	Schwepnitz	95	100	35	36,8	28	29,5	18	18,9	5	(5,3)
14625560	Sohland a. d. Spree	271	100	18	6,6	149	55,0	18	6,6	70	25,8
14625570	Spreetal	67	100	-	-	49	73,1	3	(4,5)	8	(11,9)
14625580	Steina	32	100	-	-	24	85,7	-	-	4	(12,5)
14625590	Steinigtwolmsdorf	81	100	3	(3,7)	54	66,7	9	(11,1)	10	12,3
14625600	Wachau	116	100	3	(2,6)	90	77,6	6	(5,2)	11	9,5
14625610	Weißenberg, Stadt	146	100	-	-	87	59,6	15	10,3	34	23,3
14625630	Wilthen, Stadt	412	100	227	55,1	71	17,2	28	6,8	11	2,7
14625640	Wittichenau, Stadt	113	100	7	(6,2)	71	62,8	14	12,4	12	10,6
14626	Görlitz	16.993	100	5.043	29,7	7.281	42,8	1.353	8,0	2.088	12,3
14626010	Bad Muskau, Stadt	177	100	9	(5,1)	142	80,2	21	11,9	10	5,6
14626020	Beiersdorf	32	100	-	-	17	56,7	3	(9,4)	5	(15,6)
14626030	Bernstadt a. d. Eigen, Stadt	139	100	3	(2,2)	71	51,1	3	(2,2)	58	41,7
14626050	Bertsdorf-Hörnitz	65	100	6	(9,2)	34	52,3	8	(12,3)	18	27,7
14626060	Boxberg/O.L.	228	100	20	8,8	141	61,8	6	(2,6)	23	10,1
14626070	Dürrhennersdorf	53	100	7	(13,2)	29	54,7	-	-	10	18,9
14626085	Ebersbach-Neugersdorf, Stadt	1.101	100	416	37,8	340	30,9	89	8,1	173	15,7
14626100	Gablenz	36	100	-	-	26	76,5	-	-	-	-
14626110	Görlitz, Stadt	4.568	100	1.517	33,2	1.925	42,1	395	8,6	231	5,1
14626120	Groß Düben	32	100	14	43,8	21	63,6	-	-	-	-
14626140	Großschönau	316	100	86	27,2	150	47,5	24	7,6	45	14,2
14626150	Großschweidnitz	38	100	-	-	23	60,5	-	-	10	26,3
14626160	Hähnichen	32	100	-	-	22	61,1	3	(9,4)	12	37,5
14626170	Hainewalde	38	100	3	(7,9)	27	69,2	-	-	7	(18,4)
14626180	Herrnhut, Stadt	228	100	-	-	142	62,3	12	5,3	63	27,6
14626190	Hohendubrau	51	100	3	(5,9)	37	74,0	3	(5,9)	9	(17,6)
14626200	Horka	54	100	3	(5,6)	33	61,1	-	-	17	31,5
14626210	Jonsdorf, Kurort	36	100	3	(8,3)	30	85,7	-	-	3	(8,3)
14626230	Kodersdorf	90	100	3	(3,3)	58	64,4	10	11,1	16	17,8
14626240	Königshain	31	100	-	-	21	60,0	-	-	9	(29,0)
14626245	Kottmar	368	100	10	2,7	216	58,7	32	8,7	88	23,9
14626250	Krauschwitz i.d. O.L.	135	100	4	(3,0)	77	57,0	7	(5,2)	28	20,7
14626260	Kreba-Neudorf	28	100	-	-	17	68,0	3	(10,7)	3	(10,7)
14626270	Lawalde	30	100	-	-	19	59,4	-	-	8	(26,7)
14626280	Leutersdorf	123	100	-	-	79	64,2	18	14,6	25	20,3
14626290	Löbau, Stadt	1.146	100	480	41,9	363	31,7	82	7,2	53	4,6
14626300	Markersdorf	92	100	-	-	59	64,1	3	(3,3)	27	29,3
14626310	Mittelherwigsdorf	114	100	-	-	74	64,9	5	(4,4)	33	28,9
14626320	Mücka	31	100	3	(9,7)	22	66,7	-	-	3	(9,7)
14626330	Neißeau	47	100	-	-	26	55,3	-	-	24	51,1
14626350	Neusalza-Spremberg, Stadt	126	100	-	-	74	58,7	13	10,3	21	16,7
14626370	Niesky, Stadt	406	100	121	29,8	144	35,5	58	14,3	56	13,8
14626390	Oderwitz	209	100	21	10,0	117	56,0	36	17,2	30	14,4
14626400	Olbersdorf	442	100	345	78,1	64	14,5	11	2,5	20	4,5
14626410	Oppach	123	100	3	(2,4)	73	59,3	5	(4,1)	34	27,6
14626420	Ostritz, Stadt	215	100	94	43,7	37	17,2	-	-	35	16,3
14626430	Oybin	95	100	3	(3,2)	66	69,5	10	10,5	17	17,9
14626440	Quitzdorf am See	55	100	-	-	36	65,5	-	-	13	23,6
14626450	Reichenbach/O.L., Stadt	227	100	13	5,7	145	63,9	12	5,3	37	16,3
14626460	Rietschen	103	100	3	(2,9)	48	46,6	3	(2,9)	38	36,9
14626470	Rosenbach	30	100	-	-	13	43,3	-	-	16	53,3
14626480	Rothenburg/O.L., Stadt	215	100	86	40,0	86	40,0	15	7,0	25	11,6
14626490	Schleife	94	100	8	(8,5)	55	58,5	3	(3,2)	24	25,5
14626500	Schönau-Berzdorf a. d. Eigen	44	100	4	(9,1)	28	63,6	-	-	11	25,0
14626510	Schönbach	40	100	-	-	26	65,0	-	-	17	42,5
14626520	Schöpstal	44	100	3	(6,8)	31	70,5	-	-	10	22,7
14626530	Seiffhennersdorf, Stadt	261	100	6	(2,3)	157	60,2	31	11,9	45	17,2
14626560	Trebendorf	36	100	-	-	32	80,0	-	-	3	(8,3)
14626570	Vierkirchen	54	100	-	-	35	64,8	-	-	16	29,6
14626580	Waldhufen	101	100	-	-	58	57,4	3	(3,0)	38	37,6
14626590	Weißkeißel	45	100	11	24,4	24	53,3	4	(8,9)	7	(15,6)
14626600	Weißwasser/O.L., Stadt	1.562	100	1.037	66,4	389	24,9	52	3,3	41	2,6
14626610	Zittau, Stadt	2.995	100	708	23,6	1.309	43,7	359	12,0	535	17,9

AGS	Kreisfreie Stadt Gemeinde Landkreis Land	Insgesamt absolut	Insgesamt in %	Fernheizung (Fernwärme) absolut	Fernheizung (Fernwärme) in %	Zentralheizung absolut	Zentralheizung in %	Etagenheizung absolut	Etagenheizung in %	Einzel- /Mehrraumöfen (auch Nacht- speicherheizung) absolut	Einzel- /Mehrraumöfen (auch Nacht- speicherheizung) in %
14627	Meißen	10.712	100	3.574	33,4	5.212	48,7	604	5,6	851	7,9
14627010	Coswig, Stadt	897	100	589	65,7	237	26,4	32	3,6	19	2,1
14627020	Diera-Zehren	134	100	11	8,2	92	68,7	3	(2,2)	27	20,1
14627030	Ebersbach	121	100	3	(2,5)	87	71,9	-	-	26	21,5
14627040	Glaubitz	42	100	-	-	25	59,5	3	(7,1)	7	(16,7)
14627050	Gröditz, Stadt	631	100	513	81,3	104	16,5	3	(0,5)	10	1,6
14627060	Großenhain, Stadt	1.293	100	586	45,3	499	38,6	92	7,1	65	5,0
14627070	Hirschstein	50	100	-	-	34	68,0	-	-	16	32,0
14627080	Käbschütztal	121	100	-	-	73	60,3	8	(6,6)	27	22,3
14627100	Klipphausen	289	100	8	(2,8)	181	62,6	11	3,8	49	17,0
14627110	Lampertswalde	74	100	-	-	48	64,9	3	(4,1)	9	(12,2)
14627130	Lommatzsch, Stadt	280	100	-	-	165	58,9	49	17,5	49	17,5
14627140	Meißen, Stadt	1.269	100	465	36,6	624	49,2	89	7,0	53	4,2
14627150	Moritzburg	156	100	3	(1,9)	114	73,1	8	(5,1)	19	12,2
14627170	Niederau	74	100	-	-	56	75,7	5	(6,8)	13	17,6
14627180	Nossen, Stadt	494	100	3	(0,6)	323	65,4	29	5,9	117	23,7
14627190	Nünchritz	117	100	3	(2,6)	46	39,3	6	(5,1)	13	11,1
14627200	Priestewitz	79	100	-	-	55	69,6	6	(7,6)	15	19,0
14627210	Radebeul, Stadt	929	100	25	2,7	718	77,3	68	7,3	84	9,0
14627220	Radeburg, Stadt	226	100	3	(1,3)	165	73,0	18	8,0	14	6,2
14627230	Riesa, Stadt	2.196	100	1.181	53,8	758	34,5	119	5,4	89	4,1
14627240	Röderaue	165	100	100	60,6	58	35,2	4	(2,4)	5	(3,0)
14627250	Schönfeld	43	100	-	-	31	67,4	3	(7,0)	11	25,6
14627260	Stauchitz	88	100	4	(4,5)	66	75,0	-	-	14	15,9
14627270	Strehla, Stadt	167	100	3	(1,8)	109	65,3	14	8,4	40	24,0
14627290	Thiendorf	106	100	-	-	63	59,4	4	(3,8)	23	21,7
14627310	Weinböhla	321	100	18	5,6	261	81,3	12	3,7	8	(2,5)
14627340	Wülknitz	77	100	3	(3,9)	74	92,5	-	-	4	(5,2)
14627360	Zeithain	264	100	61	23,1	144	54,5	11	4,2	15	5,7
14628	Sächsische Schweiz-Osterzgebirge	9.809	100	2.353	24,0	5.289	53,9	846	8,6	932	9,5
14628010	Altenberg, Stadt	561	100	145	25,8	318	56,7	44	7,8	40	7,1
14628020	Bad Gottleuba-Berggießhübel, Stadt	191	100	3	(1,6)	141	73,8	6	(3,1)	24	12,6
14628030	Bad Schandau, Stadt	263	100	5	(1,9)	186	70,7	49	18,6	15	5,7
14628040	Bahretal	49	100	-	-	37	78,7	3	(6,1)	-	-
14628050	Bannewitz	255	100	14	5,5	178	69,8	27	10,6	19	7,5
14628060	Dippoldiswalde, Stadt	673	100	31	4,6	470	69,8	69	10,3	98	14,6
14628070	Dohma	43	100	-	-	30	73,2	3	(7,0)	4	(9,3)
14628080	Dohna, Stadt	194	100	4	(2,1)	132	68,0	30	15,5	12	6,2
14628090	Dorfhain	33	100	-	-	18	54,5	5	(15,2)	6	(18,2)
14628100	Dürrröhrsdorf-Dittersbach	126	100	-	-	79	62,7	10	7,9	31	24,6
14628110	Freital, Stadt	1.056	100	344	32,6	566	53,6	57	5,4	33	3,1
14628130	Glashütte, Stadt	270	100	3	(1,1)	152	56,3	47	17,4	65	24,1
14628140	Gohrisch	68	100	-	-	40	58,8	11	16,2	18	26,5
14628150	Hartmannsdorf-Reichenau	35	100	-	-	19	54,3	4	(11,4)	12	34,3
14628160	Heidenau, Stadt	477	100	265	55,6	135	28,3	44	9,2	4	(0,8)
14628170	Hermisdorf/Erzgeb.	44	100	-	-	37	88,1	3	(6,8)	3	(6,8)
14628190	Hohnstein, Stadt	152	100	-	-	84	55,3	8	(5,3)	43	28,3
14628205	Klingenberg	300	100	-	-	213	71,0	19	6,3	57	19,0
14628210	Königstein/Sächs. Schw., Stadt	191	100	9	(4,7)	110	57,6	23	12,0	47	24,6
14628220	Kreischa	149	100	11	7,4	107	71,8	17	11,4	12	8,1
14628230	Liebstadt, Stadt	46	100	-	-	39	81,3	3	(6,5)	5	(10,9)
14628240	Lohmen	56	100	-	-	39	69,6	4	(7,1)	15	26,8
14628250	Müglitztal	68	100	-	-	49	72,1	4	(5,9)	12	17,6
14628260	Neustadt in Sachsen, Stadt	839	100	423	50,4	305	36,4	38	4,5	58	6,9
14628270	Pirna, Stadt	1.763	100	943	53,5	594	33,7	105	6,0	91	5,2
14628300	Rabenau, Stadt	178	100	16	9,0	96	53,9	27	15,2	30	16,9
14628310	Rathen, Kurort	25	100	-	-	23	100,0	-	-	-	-
14628320	Rathmannsdorf	42	100	5	(11,9)	15	35,7	-	-	8	(19,0)
14628330	Reinhardtsdorf-Schöna	43	100	-	-	32	68,1	-	-	6	(14,0)
14628340	Rosenthal-Bielatal	45	100	-	-	35	76,1	-	-	6	(13,3)
14628360	Sebnitz, Stadt	739	100	104	14,1	446	60,4	85	11,5	51	6,9
14628370	Stadt Wehlen, Stadt	62	100	4	(6,5)	30	48,4	10	16,1	19	30,6
14628380	Stolpen, Stadt	173	100	5	(2,9)	122	70,5	20	11,6	15	8,7
14628390	Struppen	88	100	-	-	49	55,7	9	(10,2)	28	31,8
14628400	Tharandt, Stadt	201	100	11	5,5	119	59,2	46	22,9	11	5,5
14628410	Wilsdruff, Stadt	331	100	13	3,9	243	73,4	17	5,1	40	12,1
14729	Leipzig	10.392	100	2.042	19,6	5.870	56,5	894	8,6	963	9,3
14729010	Bad Lausick, Stadt	371	100	63	17,0	169	45,6	53	14,3	79	21,3
14729020	Belgershain	28	100	7	(25,0)	17	65,4	-	-	4	(14,3)
14729030	Bennewitz	177	100	8	(4,5)	138	78,0	-	-	13	7,3
14729040	Böhlen, Stadt	305	100	63	20,7	205	67,2	23	7,5	3	(1,0)
14729050	Borna, Stadt	1.503	100	637	42,4	690	45,9	83	5,5	69	4,6
14729060	Borsdorf	123	100	4	(3,3)	102	82,9	13	10,6	5	(4,1)
14729070	Brandis, Stadt	233	100	10	4,3	155	66,5	31	13,3	22	9,4
14729080	Colditz, Stadt	639	100	55	8,6	433	67,8	72	11,3	39	6,1
14729100	Elstertrebnitz	30	100	-	-	28	90,3	-	-	3	(10,0)
14729140	Frohburg, Stadt	338	100	8	(2,4)	182	53,8	43	12,7	76	22,5
14729150	Geithain, Stadt	415	100	103	24,8	182	43,9	65	15,7	33	8,0
14729160	Grimma, Stadt	1.257	100	236	18,8	603	48,0	120	9,5	196	15,6
14729170	Groitzsch, Stadt	361	100	13	3,6	234	64,8	30	8,3	31	8,6
14729190	Großpösna	56	100	-	-	49	83,1	3	(5,4)	3	(5,4)
14729220	Kitzscher, Stadt	276	100	184	66,7	64	23,2	16	5,8	8	(2,9)
14729245	Lossatal	161	100	4	(2,5)	105	65,2	6	(3,7)	36	22,4
14729250	Machern	141	100	17	12,1	106	75,2	3	(2,1)	7	(5,0)
14729260	Markkleeberg, Stadt	391	100	17	4,3	304	77,7	35	9,0	16	4,1
14729270	Markranstädt, Stadt	410	100	23	5,6	292	71,2	22	5,4	30	7,3
14729300	Naunhof, Stadt	153	100	7	(4,6)	102	66,7	32	20,9	9	(5,9)
14729320	Neukieritzsch	485	100	179	36,9	250	51,5	15	3,1	33	6,8
14729330	Otterwisch	37	100	-	-	32	84,2	-	-	3	(8,1)
14729340	Parthenstein	62	100	8	(12,9)	44	71,0	3	(4,8)	9	(14,5)
14729350	Pegau, Stadt	264	100	7	(2,7)	164	62,1	23	8,7	28	10,6
14729360	Regis-Breitingen, Stadt	251	100	25	10,0	196	78,1	11	4,4	10	4,0
14729370	Rötha, Stadt	322	100	120	37,3	152	47,2	19	5,9	6	(1,9)
14729380	Thallwitz	93	100	-	-	44	47,3	7	(7,5)	26	28,0
14729400	Trebsen/Mulde, Stadt	102	100	8	(7,8)	59	57,8	15	14,7	10	9,8
14729410	Wurzen, Stadt	1.044	100	226	21,6	491	47,0	131	12,5	138	13,2
14729430	Zwenkau, Stadt	357	100	18	5,0	282	79,0	24	6,7	20	5,6
14730	Nordsachsen	7.952	100	1.662	20,9	4.234	53,2	955	12,0	582	7,3
14730010	Arzberg	88	100	-	-	53	60,2	3	(3,4)	33	37,5
14730020	Bad Düben, Stadt	413	100	173	41,9	160	38,7	33	8,0	19	4,6
14730030	Beilrode	110	100	4	(3,6)	78	70,9	7	(6,4)	13	11,8

AGS	Kreisfreie Stadt Gemeinde Landkreis Land	Insgesamt absolut	Insgesamt in %	Fernheizung (Fernwärme) absolut	Fernheizung (Fernwärme) in %	Zentralheizung absolut	Zentralheizung in %	Etagenheizung absolut	Etagenheizung in %	Einzel- /Mehrraumöfen (auch Nacht- speicherheizung) absolut	Einzel- /Mehrraumöfen (auch Nacht- speicherheizung) in %
14730045	Belgern-Schildau, Stadt	295	100	9	(3,1)	188	63,7	51	17,3	30	10,2
14730050	Cavertitz	44	100	-	-	27	61,4	5	(11,4)	12	27,3
14730060	Dahlen, Stadt	133	100	3	(2,3)	71	53,4	23	17,3	30	22,6
14730070	Delitzsch, Stadt	1.295	100	474	36,6	429	33,1	312	24,1	17	1,3
14730080	Doberschütz	101	100	-	-	76	75,2	14	13,9	5	(5,0)
14730090	Dommitzsch, Stadt	118	100	3	(2,5)	78	66,1	26	22,0	8	(6,8)
14730100	Dreiheide	35	100	3	(8,6)	20	60,6	-	-	6	(17,1)
14730110	Eilenburg, Stadt	845	100	262	31,0	431	51,0	97	11,5	31	3,7
14730120	Elsnig	41	100	3	(7,3)	21	51,2	5	(12,2)	6	(14,6)
14730140	Jesewitz	98	100	4	(4,1)	74	75,5	12	12,2	4	(4,1)
14730150	Krostitz	86	100	3	(3,5)	68	79,1	3	(3,5)	4	(4,7)
14730160	Laußig	187	100	85	45,5	81	43,3	3	(1,6)	6	(3,2)
14730170	Liebschützberg	128	100	-	-	73	57,0	13	10,2	42	32,8
14730180	Löbnitz	90	100	9	(10,0)	68	75,6	3	(3,3)	10	11,1
14730190	Mockrehna	132	100	11	8,3	89	67,4	17	12,9	10	7,6
14730200	Mügeln, Stadt	364	100	-	-	257	70,6	10	2,7	28	7,7
14730210	Naundorf	82	100	-	-	67	81,7	-	-	9	(11,0)
14730230	Oschatz, Stadt	709	100	63	8,9	424	59,8	86	12,1	43	6,1
14730250	Rackwitz	202	100	23	11,4	126	62,4	27	13,4	20	9,9
14730270	Schkeuditz, Stadt	761	100	241	31,7	398	52,3	26	3,4	41	5,4
14730280	Schönwölkau	89	100	-	-	56	62,9	12	13,5	5	(5,6)
14730300	Taucha, Stadt	311	100	18	5,8	187	60,1	46	14,8	18	5,8
14730310	Torgau, Stadt	796	100	227	28,5	395	49,6	98	12,3	56	7,0
14730320	Trossin	40	100	3	(7,5)	26	65,0	9	(22,5)	5	(12,5)
14730330	Wermsdorf	111	100	28	25,2	49	44,1	6	(5,4)	15	13,5
14730340	Wiedemar	171	100	12	7,0	123	71,9	3	(1,8)	37	21,6
14730360	Zschoepplin	85	100	8	(9,4)	51	60,0	7	(8,2)	15	17,6
14	Freistaat Sachsen	190.889	100	57.243	30,0	96.210	50,4	14.826	7,8	12.744	6,7

[Zeichenerklärung](#)



**6. Leerstehende Wohnungen in Wohngebäuden am 15. Mai 2022 nach Energieträgern und Gemeinden**

AGS	Kreisfreie Stadt Gemeinde Landkreis Land	Insgesamt absolut	Insgesamt in %	Gas absolut	Gas in %	Heizöl absolut	Heizöl in %	Holz, Holzpellets absolut	Holz, Holzpellets in %	Kohle absolut	Kohle in %	Sonstige absolut	Sonstige in %
14511000	Chemnitz, Stadt	16.128	100	7.016	43,5	256	1,6	103	0,6	125	0,8	81	0,5
14612000	Dresden, Stadt	12.216	100	5.528	45,3	394	3,2	174	1,4	314	2,6	252	2,1
14713000	Leipzig, Stadt	14.789	100	6.552	44,3	508	3,4	71	0,5	224	1,5	226	1,5
14521	Erzgebirgskreis	21.443	100	11.997	55,9	2.102	9,8	916	4,3	839	3,9	544	2,5
14521010	Amtsberg	132	100	78	59,1	23	17,4	16	12,1	7	(5,3)	4	(3,0)
14521020	Annaberg-Buchholz, Stadt	1.920	100	1.187	61,8	24	1,3	44	2,3	26	1,4	41	2,1
14521035	Aue-Bad Schlema, Stadt	2.149	100	1.275	59,3	45	2,1	31	1,4	27	1,3	25	1,2
14521040	Auerbach	262	100	203	77,5	13	5,0	13	5,0	9	(3,4)	-	-
14521060	Bärenstein	109	100	87	79,8	7	(6,4)	14	12,8	3	(2,8)	-	-
14521080	Bockau	128	100	74	57,8	18	14,1	8	(6,3)	15	11,7	-	-
14521090	Börnichen/Erzgeb.	44	100	-	-	24	54,5	14	31,8	-	-	3	(6,8)
14521110	Breitenbrunn/Erzgeb.	390	100	226	57,9	89	22,8	35	9,0	3	(0,8)	20	5,1
14521120	Burkhardtsdorf	221	100	169	76,5	22	10,0	14	6,3	3	(1,4)	3	(1,4)
14521130	Crottendorf	153	100	116	75,8	13	8,5	10	6,5	3	(2,0)	8	(5,2)
14521140	Deutschneudorf	79	100	18	22,8	40	50,6	3	(3,8)	-	-	11	13,9
14521150	Drebach	292	100	100	34,2	123	42,1	20	6,8	4	(1,4)	13	4,5
14521160	Ehrenfriedersdorf, Stadt	285	100	146	51,2	10	3,5	7	(2,5)	13	4,6	3	(1,1)
14521170	Eibenstock, Stadt	486	100	281	57,8	78	16,0	48	9,9	44	9,1	29	6,0
14521180	Elterlein, Stadt	167	100	94	56,3	28	16,8	23	13,8	11	6,6	3	(1,8)
14521200	Gelenau/Erzgeb.	169	100	142	84,0	17	10,1	4	(2,4)	-	-	-	-
14521210	Geyer, Stadt	212	100	154	72,6	8	(3,8)	7	(3,3)	3	(1,4)	7	(3,3)
14521220	Gornau/Erzgeb.	143	100	59	41,3	40	28,0	14	9,8	-	-	4	(2,8)
14521230	Gornsdorf	102	100	76	74,5	9	(8,8)	5	(4,9)	3	(2,9)	-	-
14521240	Großolbersdorf	87	100	31	35,6	35	40,2	9	(10,3)	3	(3,4)	3	(3,4)
14521250	Großrückerswalde	169	100	98	58,0	40	23,7	19	11,2	3	(1,8)	3	(1,8)
14521260	Grünhain-Beierfeld, Stadt	239	100	200	83,7	19	7,9	7	(2,9)	7	(2,9)	4	(1,7)
14521270	Grünhainichen	226	100	113	50,0	47	20,8	25	11,1	13	5,8	22	9,7
14521280	Heidersdorf	16	100	3	(18,8)	11	(64,7)	4	(25,0)	-	-	-	-
14521290	Hohndorf	209	100	170	81,3	12	5,7	3	(1,4)	-	-	4	(1,9)
14521310	Jahnsdorf/Erzgeb.	168	100	115	68,5	43	25,6	5	(3,0)	3	(1,8)	3	(1,8)
14521320	Johanngeorgenstadt, Stadt	619	100	343	55,4	54	8,7	16	2,6	56	9,0	-	-
14521330	Jöhstadt, Stadt	144	100	59	41,0	30	20,8	5	(3,5)	36	25,0	7	(4,9)
14521340	Königswalde	78	100	31	39,7	21	26,9	10	12,8	10	12,8	3	(3,8)
14521355	Lauter-Bernsbach, Stadt	413	100	355	86,0	31	7,5	11	2,7	6	(1,5)	4	(1,0)
14521370	Lößnitz, Stadt	839	100	213	25,4	50	6,0	16	1,9	3	(0,4)	9	(1,1)
14521380	Lugau/Erzgeb., Stadt	702	100	407	58,0	38	5,4	13	1,9	138	19,7	3	(0,4)
14521390	Marienberg, Stadt	872	100	363	41,6	135	15,5	77	8,8	15	1,7	18	2,1
14521400	Mildenau	80	100	24	30,0	34	42,5	14	17,5	-	-	9	(11,3)
14521410	Neukirchen/Erzgeb.	316	100	247	78,2	32	10,1	8	(2,5)	-	-	4	(1,3)
14521420	Niederdorf	54	100	28	51,9	8	(14,8)	4	(7,4)	3	(5,6)	3	(5,6)
14521430	Niederwürschnitz	82	100	64	78,0	12	14,6	-	-	3	(3,7)	-	-
14521440	Oberwiesenthal, Kurort, Stadt	191	100	101	52,9	11	5,8	4	(2,1)	6	(3,1)	4	(2,1)
14521450	Oelsnitz/Erzgeb., Stadt	609	100	502	82,4	42	6,9	9	(1,5)	12	2,0	3	(0,5)
14521460	Olbernhau, Stadt	874	100	548	62,7	77	8,8	25	2,9	136	15,6	15	1,7
14521495	Pockau-Lengefeld, Stadt	348	100	174	50,0	92	26,4	47	13,5	6	(1,7)	16	4,6
14521500	Raschau-Markersbach	214	100	158	73,8	24	11,2	11	5,1	4	(1,9)	13	6,1
14521510	Scheibenberg, Stadt	114	100	63	55,3	5	(4,4)	4	(3,5)	8	(7,0)	-	-
14521520	Schlettau, Stadt	130	100	71	54,6	20	15,4	8	(6,2)	11	8,5	3	(2,3)
14521530	Schneeberg, Stadt	1.172	100	353	30,1	33	2,8	25	2,1	11	0,9	15	1,3
14521540	Schönheide	274	100	191	69,7	31	11,3	13	4,7	23	8,4	4	(1,5)
14521550	Schwarzenberg/Erzgeb., Stadt	950	100	407	42,8	53	5,6	31	3,3	3	(0,3)	14	1,5
14521560	Sehmatal	261	100	205	78,5	38	14,6	9	(3,4)	5	(1,9)	3	(1,1)
14521570	Seiffen/Erzgeb., Kurort	113	100	9	(8,0)	64	56,6	13	11,5	10	8,8	4	(3,5)
14521590	Stollberg/Erzgeb., Stadt	632	100	395	62,5	44	7,0	15	2,4	5	(0,8)	86	13,6
14521600	Stützengrün	162	100	68	42,0	58	35,8	5	(3,1)	7	(4,3)	19	11,7
14521610	Tannenberg	34	100	15	44,1	11	32,4	3	(8,8)	3	(8,8)	-	-
14521620	Thalheim/Erzgeb., Stadt	557	100	310	55,7	23	4,1	16	2,9	3	(0,5)	-	-
14521630	Thermalbad Wiesenbad	188	100	56	29,8	50	26,6	10	5,3	47	25,0	20	10,6
14521640	Thum, Stadt	257	100	185	72,0	11	4,3	13	5,1	21	8,2	7	(2,7)
14521670	Wolkenstein, Stadt	218	100	114	52,3	40	18,3	11	5,0	15	6,9	8	(3,7)
14521690	Zschopau, Stadt, Motorradstadt	728	100	446	61,3	17	2,3	14	1,9	9	(1,2)	4	(0,5)
14521700	Zschorlau	171	100	115	67,3	17	9,9	13	7,6	13	7,6	10	5,8
14521710	Zwönitz, Stadt	470	100	173	36,8	67	14,3	25	5,3	3	(0,6)	34	7,2
14522	Mittelsachsen	17.806	100	9.746	54,7	1.890	10,6	544	3,1	534	3,0	704	4,0
14522010	Altmitweida	60	100	55	85,9	7	(11,7)	3	(5,0)	-	-	3	(5,0)
14522020	Augustusburg, Stadt	232	100	159	68,5	24	10,3	8	(3,4)	21	9,1	9	(3,9)
14522035	Bobritzsch-Hilbersdorf	176	100	104	59,1	35	19,9	19	10,8	3	(1,7)	8	(4,5)
14522050	Brand-Erbisdorf, Stadt	695	100	296	42,6	24	3,5	16	2,3	9	(1,3)	9	(1,3)
14522060	Burgstädt, Stadt	633	100	510	80,6	41	6,5	4	(0,6)	13	2,1	16	2,5
14522070	Claußnitz	125	100	94	75,2	12	9,6	6	(4,8)	4	(3,2)	-	-
14522080	Döbeln, Stadt	1.988	100	1.118	56,2	96	4,8	28	1,4	12	0,6	60	3,0
14522090	Dorfchemnitz	66	100	12	18,2	30	45,5	14	21,2	3	(4,5)	-	-
14522110	Eppendorf	163	100	119	73,0	19	11,7	13	8,0	5	(3,1)	11	6,7
14522120	Erlau	68	100	13	19,1	27	39,7	4	(5,9)	5	(7,4)	7	(10,3)
14522140	Flöha, Stadt	685	100	383	55,9	21	3,1	50	7,3	17	2,5	12	1,8
14522150	Frankenberg/Sa., Stadt, Garnisonsstadt	1.315	100	630	47,9	80	6,1	14	1,1	59	4,5	91	6,9
14522170	Frauenstein, Stadt	127	100	18	14,2	74	58,3	15	11,8	7	(5,5)	10	7,9
14522180	Freiberg, Stadt, Universitätsstadt	2.163	100	1.062	49,1	35	1,6	5	(0,2)	24	1,1	19	0,9
14522190	Geringswalde, Stadt	276	100	182	65,9	28	10,1	9	(3,3)	21	7,6	24	8,7
14522200	Großhartmannsdorf	62	100	30	48,4	7	(11,3)	12	19,4	-	-	7	(11,3)
14522210	Großschirma, Stadt	207	100	132	63,8	23	11,1	8	(3,9)	5	(2,4)	19	9,2
14522220	Großweitzschen	282	100	63	22,3	188	66,7	10	3,5	-	-	11	3,9
14522230	Hainichen, Stadt	342	100	287	83,9	20	5,8	5	(1,5)	14	4,1	10	2,9
14522240	Halsbrücke	183	100	62	33,9	66	36,1	15	8,2	18	9,8	16	8,7
14522250	Hartha, Stadt	723	100	461	63,8	38	5,3	16	2,2	14	1,9	13	1,8
14522260	Hartmannsdorf	179	100	135	75,4	13	7,3	8	(4,5)	-	-	10	5,6
14522275	Jahnatal	253	100	78	30,8	67	26,5	3	(1,2)	-	-	21	8,3
14522280	Königsfeld	50	100	7	(14,0)	25	50,0	5	(10,0)	3	(6,0)	6	(12,0)
14522290	Königshain-Wiederau	119	100	36	30,3	37	31,1	3	(2,5)	-	-	26	21,8
14522300	Kriebstein	111	100	73	65,8	19	17,1	8	(7,2)	8	(7,2)	-	-
14522310	Leisnig, Stadt	424	100	286	67,5	44	10,4	15	3,5	12	2,8	33	7,8
14522320	Leubsdorf	159	100	86	54,1	31	19,5	17	10,7	3	(1,9)	20	12,6
14522330	Lichtenau	229	100	140	61,1	50	21,8	15	6,6	7	(3,1)	10	4,4
14522340	Lichtenberg/Erzgeb.	85	100	52	61,2	14	16,5	7	(8,2)	9	(10,6)	-	-
14522350	Lunzenau, Stadt	334	100	188	56,3	58	17,4	14	4,2	18	5,4	17	5,1
14522360	Mittweida, Stadt, Hochschulstadt	1.049	100	624	59,5	41	3,9	17	1,6	32	3,1	14	1,3
14522380	Mühlau	86	100	46	53,5	22	25,6	3	(3,5)	3	(3,5)	8	(9,3)
14522390	Mulda/Sa.	121	100	42	34,7	23	19,0	16	13,2	-	-	-	-
14522400	Neuhausen/Erzgeb.	216	100	11	5,1	73	33,8	13	6,0	13	6,0	5	(2,3)



AGS	Kreisfreie Stadt Gemeinde Landkreis Land	Insgesamt absolut	Insgesamt in %	Gas absolut	Gas in %	Heizöl absolut	Heizöl in %	Holz, Holzpellets absolut	Holz, Holzpellets in %	Kohle absolut	Kohle in %	Sonstige absolut	Sonstige in %
14522420	Niederwiesa	125	100	80	64,0	14	11,2	4	(3,2)	6	(4,8)	21	16,8
14522430	Oberschöna	102	100	38	37,3	40	39,2	7	(6,9)	7	(6,9)	6	(5,9)
14522440	Oederan, Stadt	555	100	332	59,8	89	16,0	18	3,2	26	4,7	-	-
14522460	Penig, Stadt	444	100	314	70,7	63	14,2	14	3,2	6	(1,4)	16	3,6
14522470	Rechenberg-Bienenmühle	96	100	20	20,8	51	53,1	7	(7,3)	10	10,4	8	(8,3)
14522480	Reinsberg	83	100	35	42,2	17	20,5	7	(8,4)	8	(9,6)	9	(10,8)
14522490	Rochlitz, Stadt	408	100	161	39,5	14	3,4	5	(1,2)	27	6,6	-	-
14522500	Rossau	118	100	69	58,5	18	15,3	8	(6,8)	-	-	10	8,5
14522510	Roßwein, Stadt	587	100	345	58,8	21	3,6	10	1,7	29	4,9	8	(1,4)
14522520	Sayda, Stadt	89	100	30	33,7	6	(6,7)	6	(6,7)	10	11,2	-	-
14522530	Seelitz	86	100	12	14,0	45	52,3	12	14,0	11	12,8	3	(3,5)
14522540	Striegistal	140	100	34	24,3	41	29,3	20	14,3	3	(2,1)	29	20,7
14522550	Taura	146	100	113	77,4	17	11,6	3	(2,1)	3	(2,1)	4	(2,7)
14522570	Waldheim, Stadt	610	100	385	63,1	20	3,3	-	-	14	2,3	45	7,4
14522580	Wechselburg	74	100	49	66,2	12	16,2	3	(4,1)	5	(6,8)	3	(4,1)
14522590	Weißenborn/Erzgeb.	118	100	101	85,6	3	(2,5)	-	-	-	-	3	(2,5)
14522600	Zettlitz	41	100	26	63,4	4	(9,8)	-	-	4	(9,8)	6	(14,6)
14523	Vogtlandkreis	16.914	100	10.006	59,2	1.480	8,8	721	4,3	446	2,6	596	3,5
14523010	Adorf/Vogtl., Stadt	353	100	269	76,2	30	8,5	15	4,2	17	4,8	7	(2,0)
14523020	Auerbach/Vogtl., Stadt	1.403	100	728	51,9	67	4,8	13	0,9	38	2,7	19	1,4
14523030	Bad Brambach	174	100	88	50,6	21	12,1	37	21,3	9	(5,2)	3	(1,7)
14523040	Bad Elster, Stadt	363	100	65	17,9	18	5,0	6	(1,7)	4	(1,1)	-	-
14523050	Bergen	36	100	5	(13,9)	13	36,1	-	-	-	-	8	(22,2)
14523060	Bösenbrunn	44	100	11	25,0	19	43,2	10	22,7	-	-	-	-
14523080	Eichigt	68	100	9	(13,2)	21	30,9	17	25,0	3	(4,4)	23	33,8
14523090	Ellefeld	212	100	112	52,8	15	7,1	8	(3,8)	4	(1,9)	-	-
14523100	Elsterberg, Stadt	302	100	163	54,0	79	26,2	11	3,6	11	3,6	-	-
14523120	Falkenstein/Vogtl., Stadt	980	100	701	71,5	67	6,8	18	1,8	31	3,2	26	2,7
14523130	Grünbach	108	100	55	50,9	14	13,0	13	12,0	7	(6,5)	18	16,7
14523150	Heinsdorfergrund	69	100	41	59,4	20	29,0	6	(8,7)	-	-	-	-
14523160	Klingenthal, Stadt	670	100	318	47,5	44	6,6	41	6,1	18	2,7	30	4,5
14523170	Lengsfeld, Stadt	402	100	271	67,4	31	7,7	33	8,2	17	4,2	21	5,2
14523190	Limbach	51	100	25	49,0	11	21,6	3	(5,9)	3	(5,9)	5	(9,8)
14523200	Markneukirchen, Stadt	411	100	328	79,8	30	7,3	18	4,4	17	4,1	12	2,9
14523230	Mühlental	31	100	3	(9,7)	16	51,6	9	(29,0)	-	-	6	(19,4)
14523245	Muldenhammer	178	100	4	(2,2)	81	45,5	48	27,0	13	7,3	15	8,4
14523260	Netzschkau, Stadt	307	100	244	79,5	9	(2,9)	7	(2,3)	20	6,5	22	7,2
14523270	Neuensalz	86	100	60	69,8	14	16,3	3	(3,5)	-	-	7	(8,1)
14523280	Neumark	132	100	88	66,7	30	22,7	3	(2,3)	-	-	11	8,3
14523290	Neustadt/Vogtl.	46	100	3	(6,5)	23	50,0	3	(6,5)	6	(13,0)	5	(10,9)
14523300	Oelsnitz/Vogtl., Stadt	762	100	497	65,2	40	5,2	47	6,2	17	2,2	25	3,3
14523310	Pausa-Mühltroff, Stadt	247	100	74	30,0	118	47,8	20	8,1	12	4,9	13	5,3
14523320	Plauen, Stadt	5.493	100	3.665	66,7	101	1,8	166	3,0	85	1,5	230	4,2
14523330	Pöhl	145	100	23	15,9	53	36,6	12	8,3	5	(3,4)	6	(4,1)
14523340	Reichenbach im Vogtland, Stadt	1.882	100	1.208	64,2	36	1,9	14	0,7	32	1,7	23	1,2
14523360	Rodewisch, Stadt	484	100	308	63,6	25	5,2	4	(0,8)	12	2,5	7	(1,4)
14523365	Rosenbach/Vogtl.	202	100	14	6,9	130	64,4	17	8,4	16	7,9	8	(4,0)
14523370	Schöneck/Vogtl., Stadt	157	100	107	68,2	13	8,3	15	9,6	5	(3,2)	6	(3,8)
14523380	Steinberg	113	100	75	66,4	18	15,9	5	(4,4)	5	(4,4)	-	-
14523410	Theuma	10	(100)	3	(37,5)	3	(37,5)	-	-	-	-	-	-
14523420	Tirpersdorf	57	100	3	(5,3)	49	86,0	3	(5,3)	3	(5,3)	3	(5,3)
14523430	Treuen, Stadt	513	100	385	75,0	58	11,3	17	3,3	16	3,1	11	2,1
14523440	Triebel/Vogtl.	45	100	6	(13,3)	26	57,8	9	(20,0)	-	-	-	-
14523450	Weischlitz	334	100	58	17,4	103	30,8	44	13,2	22	6,6	26	7,8
14523460	Werda	54	100	-	-	30	55,6	21	38,9	-	-	-	-
14524	Zwickau	23.234	100	12.967	55,8	1.821	7,8	432	1,9	370	1,6	376	1,6
14524010	Bernsdorf	77	100	27	35,1	33	42,9	10	13,0	-	-	7	(9,1)
14524020	Callenberg	190	100	55	28,9	85	44,7	11	5,8	3	(1,6)	20	10,5
14524030	Crimmitschau, Stadt	1.803	100	861	47,8	122	6,8	37	2,1	38	2,1	20	1,1
14524040	Crinitzberg	79	100	46	58,2	19	24,1	10	12,7	-	-	-	-
14524050	Dennheritz	54	100	27	50,0	14	25,9	12	22,2	-	-	3	(5,6)
14524060	Fraureuth	259	100	182	70,3	33	12,7	10	3,9	11	4,2	9	(3,5)
14524070	Gersdorf	182	100	139	76,4	32	17,6	3	(1,6)	3	(1,6)	-	-
14524080	Glauchau, Stadt	1.966	100	1.390	70,7	105	5,3	24	1,2	47	2,4	38	1,9
14524090	Hartenstein, Stadt	147	100	63	42,9	49	33,3	17	11,6	5	(3,4)	6	(4,1)
14524100	Hartmannsdorf b. Kirchberg	33	100	10	30,3	9	(27,3)	5	(15,2)	3	(9,1)	7	(21,2)
14524110	Hirschfeld	36	100	4	(11,1)	21	58,3	-	-	3	(8,3)	-	-
14524120	Hohenstein-Ernstthal, Stadt	1.072	100	538	50,2	38	3,5	9	(0,8)	4	(0,4)	13	1,2
14524130	Kirchberg, Stadt	458	100	181	39,5	54	11,8	22	4,8	8	(1,7)	10	2,2
14524140	Langenbernsdorf	79	100	4	(5,1)	49	62,0	10	12,7	3	(3,8)	8	(10,1)
14524150	Langenweißbach	85	100	46	54,1	32	37,6	9	(10,6)	3	(3,5)	-	-
14524160	Lichtenstein/Sa., Stadt	626	100	303	48,4	67	10,7	12	1,9	13	2,1	14	2,2
14524170	Lichtentanne	348	100	215	61,8	74	21,3	16	4,6	17	4,9	17	4,9
14524180	Limbach-Oberfrohna, Stadt	1.571	100	978	62,3	100	6,4	18	1,1	27	1,7	45	2,9
14524190	Meerane, Stadt	1.571	100	857	54,6	83	5,3	28	1,8	33	2,1	24	1,5
14524200	Mülsen	559	100	295	52,8	68	12,2	16	2,9	6	(1,1)	8	(1,4)
14524210	Neukirchen/Pleiße	216	100	151	69,9	35	16,2	11	5,1	3	(1,4)	6	(2,8)
14524220	Niederfrohna	74	100	64	86,5	10	13,5	3	(4,1)	-	-	-	-
14524230	Oberlungwitz, Stadt	277	100	109	39,4	36	13,0	4	(1,4)	-	-	-	-
14524240	Oberwiera	32	100	6	(18,8)	14	43,8	-	-	4	(12,5)	3	(9,4)
14524250	Reinsdorf	486	100	259	53,3	56	11,5	16	3,3	18	3,7	13	2,7
14524260	Remse	89	100	15	16,9	58	65,2	6	(6,7)	7	(7,9)	4	(4,5)
14524270	Schönberg	27	100	-	-	20	71,4	3	(11,1)	3	(11,1)	-	-
14524280	St. Egidien	228	100	125	54,8	55	24,1	15	6,6	19	8,3	3	(1,3)
14524290	Waldenburg, Stadt	249	100	175	70,3	32	12,9	3	(1,2)	10	4,0	13	5,2
14524300	Werdau, Stadt	2.101	100	1.208	57,5	87	4,1	31	1,5	43	2,0	14	0,7
14524310	Wildenfels, Stadt	153	100	80	52,3	64	41,8	4	(2,6)	-	-	-	-
14524320	Wilkau-Haßlau, Stadt	1.034	100	940	90,9	48	4,6	9	(0,9)	4	(0,4)	9	(0,9)
14524330	Zwickau, Stadt, Hochschulstadt	7.087	100	3.613	51,0	222	3,1	50	0,7	49	0,7	64	0,9
14625	Bautzen	12.494	100	4.765	38,1	1.450	11,6	552	4,4	542	4,3	648	5,2
14625010	Arnsdorf	130	100	57	43,8	33	25,4	16	12,3	8	(6,2)	3	(2,3)
14625020	Bautzen, Stadt	2.270	100	982	43,3	56	2,5	12	0,5	27	1,2	76	3,3
14625030	Bernsdorf, Stadt	402	100	78	19,4	34	8,5	41	10,2	15	3,7	37	9,2
14625040	Bischofswerda, Stadt	733	100	339	46,2	38	5,2	10	1,4	11	1,5	32	4,4
14625060	Burkau	79	100	18	22,8	23	29,1	14	17,7	9	(11,4)	9	(11,4)
14625080	Crostitz	18	100	6	(28,6)	3	(16,7)	4	(22,2)	-	-	-	-
14625090	Cunwalde	202	100	36	17,8	24	11,9	7	(3,5)	9	(4,5)	47	23,3
14625100	Demitz-Thumitz	125	100	64	51,2	24	19,2	5	(4,0)	12	9,6	-	-
14625110	Doberschau-Gaußig	129	100	32	24,8	38	29,5	10	7,8	10	7,8	24	18,6
14625120	Elsterheide	84	100	20	23,8	30	35,7	13	15,5	4	(4,8)	11	13,1
14625130	Elstra, Stadt	82	100	18	22,0	23	28,0	9	(11,0)	9	(11,0)	8	(9,8)
14625140	Frankenthal	27	100	5	(18,5)	3	(11,1)	-	-	-	-	11	40,7

AGS	Kreisfreie Stadt Gemeinde Landkreis Land	Insgesamt absolut	Insgesamt in %	Gas absolut	Gas in %	Heizöl absolut	Heizöl in %	Holz, Holzpellets absolut	Holz, Holzpellets in %	Kohle absolut	Kohle in %	Sonstige absolut	Sonstige in %
14625150	Göda	90	100	33	36,7	46	51,1	3	(3,3)	-	-	8	(8,9)
14625160	Großdubrau	88	100	24	27,3	29	33,0	9	(10,2)	-	-	21	23,9
14625170	Großharthau	95	100	30	31,6	29	30,5	3	(3,2)	10	10,5	15	15,8
14625180	Großnaundorf	35	100	12	34,3	10	28,6	-	-	5	(14,3)	-	-
14625190	Großpostwitz/O.L.	90	100	57	63,3	14	15,6	5	(5,6)	-	-	6	(6,7)
14625200	Großröhrsdorf, Stadt	343	100	205	59,8	41	12,0	27	7,9	25	7,3	24	7,0
14625220	Haselbachtal	121	100	25	20,7	55	45,5	16	13,2	7	(5,8)	14	11,6
14625230	Hochkirch	56	100	5	(8,9)	19	33,9	18	32,1	14	25,0	4	(7,1)
14625240	Hoyerswerda, Stadt	1.765	100	378	21,4	13	0,7	11	0,6	6	(0,3)	4	(0,2)
14625250	Kamenz, Stadt	847	100	337	39,8	65	7,7	56	6,6	13	1,5	10	1,2
14625270	Königsbrück, Stadt	140	100	59	42,1	37	26,4	7	(5,0)	3	(2,1)	11	7,9
14625280	Königswartha	216	100	17	7,9	12	5,6	10	4,6	12	5,6	3	(1,4)
14625290	Kubschütz	61	100	7	(11,5)	24	39,3	9	(14,8)	6	(9,8)	9	(14,8)
14625300	Laußnitz	41	100	10	24,4	17	41,5	4	(9,8)	5	(12,2)	4	(9,8)
14625310	Lauta, Stadt	409	100	131	32,0	27	6,6	17	4,2	32	7,8	6	(1,5)
14625320	Lichtenberg	46	100	31	67,4	7	(15,2)	3	(6,5)	-	-	3	(6,5)
14625330	Lohsa	156	100	73	46,8	48	30,8	15	9,6	3	(1,9)	12	7,7
14625340	Malschwitz	147	100	17	11,6	36	24,5	16	10,9	36	24,5	24	16,3
14625350	Nebelschütz	14	100	7	(50,0)	3	(27,3)	-	-	-	-	-	-
14625360	Neschwitz	81	100	16	19,8	40	49,4	5	(6,2)	11	13,6	5	(6,2)
14625370	Neukirch	69	100	6	(8,7)	30	43,5	12	17,4	7	(10,1)	8	(11,6)
14625380	Neukirch/Lausitz	183	100	121	66,1	19	10,4	19	10,4	12	6,6	20	10,9
14625390	Obergurig	84	100	20	23,8	21	25,0	4	(4,8)	13	15,5	19	22,6
14625410	Ohorn	86	100	52	60,5	16	18,6	8	(9,3)	6	(7,0)	4	(4,7)
14625420	Oßling	48	100	18	37,5	19	39,6	4	(8,3)	3	(6,3)	3	(6,3)
14625430	Ottendorf-Okrilla	144	100	82	56,9	26	18,1	8	(5,6)	9	(6,3)	7	(4,9)
14625440	Panschwitz-Kuckau	37	100	15	40,5	16	43,2	-	-	-	-	-	-
14625450	Pulsnitz, Stadt	228	100	122	53,5	29	12,7	14	6,1	14	6,1	7	(3,1)
14625460	Puschwitz	70	100	56	80,0	4	(5,7)	5	(7,1)	-	-	6	(8,6)
14625470	Räckelwitz	20	100	8	(42,1)	3	(15,0)	-	-	3	(15,0)	-	-
14625480	Radeberg, Stadt	480	100	307	64,0	42	8,8	3	(0,6)	25	5,2	22	4,6
14625490	Radibor	93	100	8	(8,6)	55	59,1	14	15,1	6	(6,5)	3	(3,2)
14625500	Ralbitz-Rosenthal	44	100	25	56,8	-	-	3	(6,8)	3	(6,8)	8	(18,2)
14625510	Rammenau	37	100	18	48,6	6	(16,2)	3	(8,1)	4	(10,8)	8	(21,6)
14625525	Schirgiswalde-Kirschau, Stadt	298	100	184	61,7	35	11,7	22	7,4	26	8,7	12	4,0
14625530	Schmölln-Putzkau	115	100	45	39,1	33	28,7	6	(5,2)	3	(2,6)	8	(7,0)
14625550	Schwepnitz	95	100	13	13,7	27	28,4	7	(7,4)	3	(3,2)	5	(5,3)
14625560	Sohland a. d. Spree	271	100	141	52,0	31	11,4	13	4,8	42	15,5	16	5,9
14625570	Spreeatal	67	100	27	40,3	17	25,4	8	(11,9)	5	(7,5)	5	(7,5)
14625580	Steina	32	100	7	(21,9)	14	43,8	9	(28,1)	4	(12,5)	4	(12,5)
14625590	Steinigtwolmsdorf	81	100	36	44,4	24	29,6	3	(3,7)	9	(11,1)	3	(3,7)
14625600	Wachau	116	100	64	55,2	18	15,5	15	12,9	9	(7,8)	4	(3,4)
14625610	Weißenberg, Stadt	146	100	41	28,1	54	37,0	8	(5,5)	17	11,6	6	(4,1)
14625630	Wilthen, Stadt	412	100	146	35,4	19	4,6	4	(1,0)	8	(1,9)	3	(0,7)
14625640	Wittichenau, Stadt	113	100	66	58,4	9	(8,0)	10	8,8	8	(7,1)	7	(6,2)
14626	Görlitz	16.993	100	7.156	42,1	1.198	7,0	454	2,7	1.322	7,8	781	4,6
14626010	Bad Muskau, Stadt	177	100	95	53,7	54	30,5	6	(3,4)	4	(2,3)	7	(4,0)
14626020	Beiersdorf	32	100	3	(9,4)	16	50,0	3	(9,4)	-	-	6	(18,8)
14626030	Bernstadt a. d. Eigen, Stadt	139	100	30	21,6	37	26,6	8	(5,8)	16	11,5	44	31,7
14626050	Bertsdorf-Hörmitz	65	100	30	46,2	6	(9,2)	3	(4,6)	18	27,7	6	(9,2)
14626060	Boxberg/O.L.	228	100	100	43,9	52	22,8	15	6,6	10	4,4	11	4,8
14626070	Dürrhennersdorf	53	100	3	(5,7)	25	47,2	4	(7,5)	5	(9,4)	5	(9,4)
14626085	Ebersbach-Neugersdorf, Stadt	1.101	100	405	36,8	17	1,5	23	2,1	132	12,0	30	2,7
14626100	Gablenz	36	100	10	27,8	15	41,7	3	(8,3)	-	-	-	-
14626110	Görlitz, Stadt	4.568	100	2.119	46,4	84	1,8	48	1,1	174	3,8	175	3,8
14626120	Groß Düben	32	100	14	43,8	4	(12,5)	5	(15,6)	-	-	-	-
14626140	Großschönau	316	100	160	50,6	15	4,7	9	(2,8)	32	10,1	7	(2,2)
14626150	Großschweidnitz	38	100	14	36,8	9	(23,7)	3	(7,9)	8	(21,1)	5	(13,2)
14626160	Hähnichen	32	100	13	40,6	9	(28,1)	8	(25,0)	3	(9,4)	6	(18,8)
14626170	Hainewalde	38	100	10	26,3	10	26,3	3	(7,9)	4	(10,5)	-	-
14626180	Herrnhut, Stadt	228	100	106	46,5	38	16,7	17	7,5	25	11,0	32	14,0
14626190	Hohendubrau	51	100	19	37,3	14	27,5	7	(13,7)	3	(5,9)	9	(17,6)
14626200	Horka	54	100	17	31,5	20	37,0	3	(5,6)	6	(11,1)	12	22,2
14626210	Jonsdorf, Kurort	36	100	29	82,9	3	(8,3)	3	(8,3)	-	-	3	(8,3)
14626230	Kodersdorf	90	100	54	60,0	15	16,7	7	(7,8)	4	(4,4)	6	(6,7)
14626240	Königshain	31	100	7	(22,6)	10	32,3	7	(22,6)	3	(9,7)	3	(9,7)
14626245	Kottmar	368	100	179	48,6	58	15,8	14	3,8	38	10,3	50	13,6
14626250	Krauschwitz i.d. O.L.	135	100	63	46,7	30	22,2	20	14,8	11	8,1	8	(5,9)
14626260	Kreba-Neudorf	28	100	10	(35,7)	3	(10,7)	8	(28,6)	-	-	-	-
14626270	Lawalde	30	100	3	(10,0)	13	43,3	3	(10,0)	5	(16,7)	5	(16,7)
14626280	Leutersdorf	123	100	85	69,1	5	(4,1)	8	(6,5)	8	(6,5)	12	9,8
14626290	Löbau, Stadt	1.146	100	385	33,6	56	4,9	14	1,2	43	3,8	7	(0,6)
14626300	Markersdorf	92	100	26	28,3	20	21,7	7	(7,6)	8	(8,7)	29	31,5
14626310	Mittelherwigsdorf	114	100	50	43,9	32	28,1	3	(2,6)	11	9,6	13	11,4
14626320	Mücka	31	100	6	(19,4)	15	48,4	-	-	-	-	3	(9,7)
14626330	Neißeau	47	100	11	23,4	11	23,4	11	23,4	6	(12,8)	9	(19,1)
14626350	Neusalza-Spremberg, Stadt	126	100	62	49,2	14	11,1	15	11,9	16	12,7	3	(2,4)
14626370	Niesky, Stadt	406	100	182	44,8	19	4,7	4	(1,0)	25	6,2	29	7,1
14626390	Oderwitz	209	100	138	66,0	11	5,3	7	(3,3)	15	7,2	7	(3,3)
14626400	Olbersdorf	442	100	72	16,3	4	(0,9)	4	(0,9)	14	3,2	4	(0,9)
14626410	Oppach	123	100	68	55,3	12	9,8	11	8,9	18	14,6	7	(5,7)
14626420	Ostritz, Stadt	215	100	8	(3,7)	24	11,2	-	-	17	7,9	24	11,2
14626430	Oybin	95	100	56	58,9	15	15,8	6	(6,3)	5	(5,3)	7	(7,4)
14626440	Quitzdorf am See	55	100	12	21,8	25	45,5	-	-	5	(9,1)	6	(10,9)
14626450	Reichenbach/O.L., Stadt	227	100	89	39,2	47	20,7	12	5,3	25	11,0	22	9,7
14626460	Rietschen	103	100	28	27,2	27	26,2	8	(7,8)	35	34,0	3	(2,9)
14626470	Rosenbach	30	100	3	(10,0)	8	(26,7)	3	(10,0)	8	(26,7)	8	(26,7)
14626480	Rothenburg/O.L., Stadt	215	100	64	29,8	43	20,0	12	5,6	5	(2,3)	8	(3,7)
14626490	Schleife	94	100	45	47,9	5	(5,3)	8	(8,5)	25	26,6	-	-
14626500	Schönau-Berzdorf a. d. Eigen	44	100	21	47,7	3	(6,8)	8	(18,2)	3	(6,8)	4	(9,1)
14626510	Schönbach	40	100	3	(7,5)	23	57,5	-	-	7	(17,5)	8	(20,0)
14626520	Schöpstal	44	100	15	34,1	14	31,8	-	-	3	(6,8)	7	(15,9)
14626530	Seiffhennersdorf, Stadt	261	100	195	74,7	6	(2,3)	5	(1,9)	40	15,3	9	(3,4)
14626560	Trebendorf	36	100	3	(8,3)	26	72,2	-	-	3	(8,3)	-	-
14626570	Vierkirchen	54	100	12	22,2	20	37,0	8	(14,8)	12	22,2	-	-
14626580	Waldhufen	101	100	11	10,9	39	38,6	7	(6,9)	19	18,8	25	24,8
14626590	Weißkeißel	45	100	17	37,8	6	(13,3)	14	31,1	-	-	-	-
14626600	Weißwasser/O.L., Stadt	1.562	100	433	27,7	32	2,0	8	(0,5)	6	(0,4)	20	1,3
14626610	Zittau, Stadt	2.995	100	1.569	52,4	82	2,7	37	1,2	431	14,4	88	2,9
14627	Meißen	10.712	100	4.409	41,2	1.220	11,4	270	2,5	462	4,3	463	4,3
14627010	Coswig, Stadt	897	100	242	27,0	25	2,8	-	-	16	1,8	10	1,1
14627020	Diera-Zehren	134	100	12	9,0	63	47,0	10	7,5	7	(5,2)	36	26,9

AGS	Kreisfreie Stadt Gemeinde Landkreis Land	Insgesamt absolut	Insgesamt in %	Gas absolut	Gas in %	Heizöl absolut	Heizöl in %	Holz, Holzpellets absolut	Holz, Holzpellets in %	Kohle absolut	Kohle in %	Sonstige absolut	Sonstige in %
14627030	Ebersbach	121	100	47	38,8	29	24,0	18	14,9	16	13,2	9	(7,4)
14627040	Glaubitz	42	100	20	47,6	3	(7,1)	5	(11,9)	3	(7,1)	4	(9,5)
14627050	Gröditz, Stadt	631	100	78	12,4	27	4,3	3	(0,5)	7	(1,1)	5	(0,8)
14627060	Großenhain, Stadt	1.293	100	395	30,5	170	13,1	21	1,6	36	2,8	46	3,6
14627070	Hirschstein	50	100	3	(6,0)	22	44,0	-	-	-	-	24	48,0
14627080	Käbschütztal	121	100	23	19,0	40	33,1	7	(5,8)	25	20,7	9	(7,4)
14627100	Klipphausen	289	100	146	50,5	47	16,3	13	4,5	37	12,8	12	4,2
14627110	Lampertswalde	74	100	16	21,6	22	29,7	9	(12,2)	8	(10,8)	4	(5,4)
14627130	Lommatzsch, Stadt	280	100	181	64,6	24	8,6	9	(3,2)	21	7,5	31	11,1
14627140	Meißen, Stadt	1.269	100	692	54,5	14	1,1	28	2,2	24	1,9	24	1,9
14627150	Moritzburg	156	100	73	46,8	42	26,9	4	(2,6)	7	(4,5)	21	13,5
14627170	Niederau	74	100	34	45,9	23	31,1	9	(12,2)	9	(12,2)	3	(4,1)
14627180	Nossen, Stadt	494	100	273	55,3	71	14,4	31	6,3	50	10,1	48	9,7
14627190	Nünchritz	117	100	55	47,0	33	28,2	4	(3,4)	3	(2,6)	7	(6,0)
14627200	Priestewitz	79	100	6	(7,6)	46	58,2	7	(8,9)	6	(7,6)	15	19,0
14627210	Radebeul, Stadt	929	100	688	74,1	95	10,2	12	1,3	67	7,2	25	2,7
14627220	Radeburg, Stadt	226	100	129	57,1	45	19,9	9	(4,0)	9	(4,0)	14	6,2
14627230	Riesa, Stadt	2.196	100	796	36,2	72	3,3	10	0,5	59	2,7	35	1,6
14627240	Röderaue	165	100	18	10,9	39	23,6	3	(1,8)	3	(1,8)	4	(2,4)
14627250	Schönfeld	43	100	5	(11,6)	23	53,5	9	(20,9)	-	-	3	(7,0)
14627260	Stauchitz	88	100	6	(6,8)	59	67,0	3	(3,4)	6	(6,8)	8	(9,1)
14627270	Strehla, Stadt	167	100	92	55,1	22	13,2	5	(3,0)	27	16,2	13	7,8
14627290	Thiendorf	106	100	12	11,3	37	34,9	17	16,0	4	(3,8)	23	21,7
14627310	Weinböhla	321	100	216	67,3	30	9,3	6	(1,9)	4	(1,2)	31	9,7
14627340	Wülknitz	77	100	33	42,9	33	42,9	14	18,2	3	(3,9)	-	-
14627360	Zeithain	264	100	118	44,7	60	22,7	-	-	5	(1,9)	12	4,5
14628	Sächsische Schweiz-Osterzgebirge	9.809	100	4.661	47,5	1.159	11,8	460	4,7	488	5,0	406	4,1
14628010	Altenberg, Stadt	561	100	214	38,1	138	24,6	22	3,9	4	(0,7)	34	6,1
14628020	Bad Gottleuba-Berggießhübel, Stadt	191	100	108	56,5	24	12,6	29	15,2	13	6,8	8	(4,2)
14628030	Bad Schandau, Stadt	263	100	173	65,8	41	15,6	6	(2,3)	8	(3,0)	26	9,9
14628040	Bahretal	49	100	13	26,5	27	55,1	5	(10,2)	4	(8,2)	-	-
14628050	Bannewitz	255	100	176	69,0	17	6,7	3	(1,2)	8	(3,1)	25	9,8
14628060	Dippoldiswalde, Stadt	673	100	423	62,9	98	14,6	39	5,8	40	5,9	37	5,5
14628070	Dohma	43	100	13	30,2	21	48,8	-	-	-	-	3	(7,0)
14628080	Dohna, Stadt	194	100	136	70,1	18	9,3	13	6,7	9	(4,6)	-	-
14628090	Dorfhain	33	100	24	77,4	-	-	-	-	-	-	3	(9,1)
14628100	Dürrröhrsdorf-Dittersbach	126	100	39	31,0	49	38,9	7	(5,6)	19	15,1	11	8,7
14628110	Freital, Stadt	1.056	100	536	50,8	89	8,4	12	1,1	26	2,5	26	2,5
14628130	Glashütte, Stadt	270	100	154	57,0	32	11,9	16	5,9	49	18,1	11	4,1
14628140	Gohrisch	68	100	27	39,7	15	22,1	9	(13,2)	3	(4,4)	10	14,7
14628150	Hartmannsdorf-Reichenau	35	100	-	-	15	42,9	3	(8,6)	4	(11,4)	10	28,6
14628160	Heidenau, Stadt	477	100	171	35,8	5	(1,0)	4	(0,8)	-	-	6	(1,3)
14628170	Hermisdorf/Erzgeb.	44	100	18	40,9	12	27,3	8	(18,2)	-	-	4	(9,1)
14628190	Hohnstein, Stadt	152	100	52	34,2	21	13,8	23	15,1	17	11,2	18	11,8
14628205	Klingenberg	300	100	128	42,7	74	24,7	50	16,7	11	3,7	30	10,0
14628210	Königstein/Sächs. Schw., Stadt	191	100	119	62,3	16	8,4	11	5,8	32	16,8	3	(1,6)
14628220	Kreischau	149	100	102	68,5	16	10,7	-	-	6	(4,0)	12	8,1
14628230	Liebstadt, Stadt	46	100	15	32,6	17	37,0	8	(17,4)	-	-	3	(6,5)
14628240	Lohmen	56	100	28	50,0	9	(16,1)	5	(8,9)	4	(7,1)	7	(12,5)
14628250	Müglitztal	68	100	36	52,9	17	25,0	3	(4,4)	6	(8,8)	5	(7,4)
14628260	Neustadt in Sachsen, Stadt	839	100	265	31,6	65	7,7	24	2,9	39	4,6	14	1,7
14628270	Pirna, Stadt	1.763	100	658	37,3	29	1,6	18	1,0	64	3,6	33	1,9
14628300	Rabenau, Stadt	178	100	93	52,2	27	15,2	21	11,8	-	-	10	5,6
14628310	Rathen, Kurort	25	100	16	59,3	8	(32,0)	-	-	-	-	3	(12,0)
14628320	Rathmannsdorf	42	100	14	33,3	4	(9,5)	-	-	-	-	8	(19,0)
14628330	Reinhardtsdorf-Schöna	43	100	-	-	25	58,1	8	(18,6)	4	(9,3)	-	-
14628340	Rosenthal-Bielatal	45	100	8	(17,8)	20	44,4	7	(15,6)	3	(6,7)	3	(6,7)
14628360	Sebnitz, Stadt	739	100	420	56,8	90	12,2	34	4,6	19	2,6	21	2,8
14628370	Stadt Wehlen, Stadt	62	100	29	46,8	6	(9,7)	4	(6,5)	13	21,0	4	(6,5)
14628380	Stolpen, Stadt	173	100	91	52,6	36	20,8	13	7,5	11	6,4	4	(2,3)
14628390	Struppen	88	100	35	39,8	26	29,5	9	(10,2)	10	11,4	9	(10,2)
14628400	Tharandt, Stadt	201	100	135	67,2	20	10,0	18	9,0	9	(4,5)	4	(2,0)
14628410	Wilsdruff, Stadt	331	100	199	60,1	44	13,3	15	4,5	36	10,9	16	4,8
14729	Leipzig	10.392	100	5.563	53,5	1.165	11,2	221	2,1	337	3,2	620	6,0
14729010	Bad Lausick, Stadt	371	100	179	48,2	57	15,4	13	3,5	9	(2,4)	49	13,2
14729020	Belgershain	28	100	9	(32,1)	9	(32,1)	-	-	-	-	4	(14,3)
14729030	Bennewitz	177	100	125	70,6	18	10,2	6	(3,4)	3	(1,7)	10	5,6
14729040	Böhlen, Stadt	305	100	213	69,8	9	(3,0)	3	(1,0)	4	(1,3)	3	(1,0)
14729050	Borna, Stadt	1.503	100	720	47,9	58	3,9	19	1,3	12	0,8	55	3,7
14729060	Borsdorf	123	100	100	81,3	12	9,8	-	-	-	-	4	(3,3)
14729070	Brandis, Stadt	233	100	165	70,8	19	8,2	4	(1,7)	20	8,6	7	(3,0)
14729080	Colditz, Stadt	639	100	390	61,0	123	19,2	12	1,9	10	1,6	12	1,9
14729100	Elstertrebnitz	30	100	21	72,4	7	(23,3)	-	-	3	(10,0)	-	-
14729140	Frohbürg, Stadt	338	100	124	36,7	84	24,9	10	3,0	18	5,3	71	21,0
14729150	Geithain, Stadt	415	100	190	45,8	41	9,9	15	3,6	15	3,6	37	8,9
14729160	Grimma, Stadt	1.257	100	558	44,4	150	11,9	22	1,8	99	7,9	128	10,2
14729170	Groitzsch, Stadt	361	100	207	57,3	72	19,9	3	(0,8)	3	(0,8)	13	3,6
14729190	Großpösna	56	100	33	58,9	13	23,2	-	-	3	(5,4)	-	-
14729220	Kitzscher, Stadt	276	100	52	18,8	22	8,0	3	(1,1)	3	(1,1)	3	(1,1)
14729245	Lossatal	161	100	59	36,6	33	20,5	18	11,2	10	6,2	27	16,8
14729250	Machern	141	100	87	61,7	18	12,8	3	(2,1)	3	(2,1)	7	(5,0)
14729260	Markkleeberg, Stadt	391	100	322	82,4	23	5,9	3	(0,8)	5	(1,3)	12	3,1
14729270	Markranstädt, Stadt	410	100	261	63,7	51	12,4	14	3,4	5	(1,2)	31	7,6
14729300	Naunhof, Stadt	153	100	121	79,1	10	6,5	3	(2,0)	4	(2,6)	8	(5,2)
14729320	Neukieritzsch	485	100	212	43,7	51	10,5	4	(0,8)	6	(1,2)	28	5,8
14729330	Otterwisch	37	100	23	62,2	9	(24,3)	-	-	-	-	3	(8,1)
14729340	Parthenstein	62	100	25	40,3	15	24,2	-	-	5	(8,1)	9	(14,5)
14729350	Pegau, Stadt	264	100	144	54,5	62	23,5	5	(1,9)	4	(1,5)	9	(3,4)
14729360	Regis-Breitingen, Stadt	251	100	170	67,7	24	9,6	12	4,8	7	(2,8)	3	(1,2)
14729370	Rötha, Stadt	322	100	147	45,7	19	5,9	6	(1,9)	-	-	9	(2,8)
14729380	Thallwitz	93	100	31	33,3	17	18,3	19	20,4	-	-	17	18,3
14729400	Trebsen/Mulde, Stadt	102	100	35	34,3	33	32,4	3	(2,9)	3	(2,9)	17	16,7
14729410	Wurzen, Stadt	1.044	100	589	56,4	47	4,5	10	1,0	99	9,5	35	3,4
14729430	Zwenkau, Stadt	357	100	242	67,8	64	17,9	12	3,4	-	-	13	3,6
14730	Nordsachsen	7.952	100	4.073	51,2	1.037	13,0	230	2,9	218	2,7	432	5,4
14730010	Arzberg	88	100	35	39,8	14	15,9	3	(3,4)	21	23,9	13	14,8
14730020	Bad Dübau, Stadt	413	100	157	38,0	37	9,0	3	(0,7)	3	(0,7)	21	5,1
14730030	Beilrode	110	100	58	52,7	20	18,2	8	(7,3)	7	(6,4)	10	9,1
14730045	Belgern-Schildau, Stadt	295	100	169	57,3	51	17,3	17	5,8	9	(3,1)	18	6,1
14730050	Cavertitz	44	100	15	34,1	10	22,7	9	(20,5)	3	(6,8)	9	(20,5)
14730060	Dahlen, Stadt	133	100	90	67,7	9	(6,8)	22	16,5	-	-	4	(3,0)
14730070	Delitzsch, Stadt	1.295	100	689	53,2	45	3,5	14	1,1	9	(0,7)	14	1,1

AGS	Kreisfreie Stadt Gemeinde Landkreis Land	Insgesamt absolut	Insgesamt in %	Gas absolut	Gas in %	Heizöl absolut	Heizöl in %	Holz, Holzpellets absolut	Holz, Holzpellets in %	Kohle absolut	Kohle in %	Sonstige absolut	Sonstige in %
14730080	Doberschütz	101	100	43	42,6	38	37,6	6	(5,9)	3	(3,0)	5	(5,0)
14730090	Dommitzsch, Stadt	118	100	90	76,3	12	10,2	12	10,2	3	(2,5)	-	-
14730100	Dreiheide	35	100	5	(14,3)	7	(20,0)	11	31,4	3	(8,6)	3	(8,6)
14730110	Eilenburg, Stadt	845	100	480	56,8	26	3,1	-	-	12	1,4	38	4,5
14730120	Elsnig	41	100	9	(22,0)	11	26,8	5	(12,2)	3	(7,3)	4	(9,8)
14730140	Jesewitz	98	100	39	39,8	44	44,9	-	-	3	(3,1)	3	(3,1)
14730150	Krostitz	86	100	39	45,3	25	29,1	3	(3,5)	-	-	13	15,1
14730160	Laußig	187	100	47	25,1	37	19,8	4	(2,1)	-	-	9	(4,8)
14730170	Liebschützberg	128	100	46	35,9	38	29,7	10	7,8	24	18,8	11	8,6
14730180	Löbnitz	90	100	11	12,2	33	36,7	-	-	3	(3,3)	31	34,4
14730190	Mockrehna	132	100	50	37,9	42	31,8	11	8,3	3	(2,3)	8	(6,1)
14730200	Mügeln, Stadt	364	100	189	51,9	123	33,8	10	2,7	11	3,0	26	7,1
14730210	Naundorf	82	100	38	46,3	37	45,1	-	-	7	(8,5)	-	-
14730230	Oschatz, Stadt	709	100	544	76,7	30	4,2	8	(1,1)	14	2,0	18	2,5
14730250	Rackwitz	202	100	117	57,9	28	13,9	3	(1,5)	-	-	21	10,4
14730270	Schkeuditz, Stadt	761	100	315	41,4	98	12,9	15	2,0	21	2,8	26	3,4
14730280	Schönwölkau	89	100	23	25,8	43	48,3	8	(9,0)	-	-	8	(9,0)
14730300	Taucha, Stadt	311	100	185	59,5	29	9,3	4	(1,3)	17	5,5	25	8,0
14730310	Torgau, Stadt	796	100	471	59,2	29	3,6	15	1,9	17	2,1	24	3,0
14730320	Trossin	40	100	8	(20,0)	14	35,0	7	(17,5)	-	-	7	(17,5)
14730330	Wermisdorf	111	100	48	43,2	9	(8,1)	4	(3,6)	3	(2,7)	10	9,0
14730340	Wiedemar	171	100	38	22,2	62	36,3	3	(1,8)	18	10,5	36	21,1
14730360	Zschepplin	85	100	21	24,7	26	30,6	4	(4,7)	3	(3,5)	18	21,2
14	Freistaat Sachsen	190.889	100	94.439	49,5	15.672	8,2	5.153	2,7	6.207	3,3	6.125	3,2

[Zeichenerklärung](#)

7. Leerstehende Wohnungen in Wohngebäuden am 15. Mai 2022 nach Wohnfläche und Gemeinden

AGS	Kreisfreie Stadt Gemeinde Landkreis Land	Insgesamt absolut	Insgesamt in %	Wohnfläche unter 40 m² absolut	Wohnfläche unter 40 m² in %	Wohnfläche von 40 bis unter 60 m² absolut	Wohnfläche von 40 bis unter 60 m² in %	Wohnfläche von 60 bis unter 80 m² absolut	Wohnfläche von 60 bis unter 80 m² in %	Wohnfläche von 80 bis unter 100 m² absolut	Wohnfläche von 80 bis unter 100 m² in %	Wohnfläche von 100 bis unter 120 m² absolut	Wohnfläche von 100 bis unter 120 m² in %	Wohnfläche von 120 m² und mehr absolut	Wohnfläche von 120 m² und mehr in %
14511000	Chemnitz, Stadt	16.128	100	1.785	11,1	6.938	43,0	5.178	32,1	1.379	8,6	474	2,9	371	2,3
14612000	Dresden, Stadt	12.216	100	2.163	17,7	3.265	26,7	3.846	31,5	1.384	11,3	698	5,7	866	7,1
14713000	Leipzig, Stadt	14.789	100	2.117	14,3	4.308	29,1	4.694	31,7	1.840	12,4	808	5,5	1.028	7,0
14521	Erzgebirgskreis	21.443	100	1.747	8,1	8.854	41,3	6.233	29,1	2.632	12,3	1.007	4,7	977	4,6
14521010	Amtsberg	132	100	4	(3,0)	49	37,1	33	25,0	12	9,1	19	14,4	19	14,4
14521020	Annaberg-Buchholz, Stadt	1.920	100	258	13,4	833	43,4	484	25,2	184	9,6	70	3,6	92	4,8
14521035	Aue-Bad Schlema, Stadt	2.149	100	211	9,8	975	45,4	599	27,9	227	10,6	68	3,2	64	3,0
14521040	Auerbach	262	100	9	(3,4)	135	51,5	51	19,5	51	19,5	11	4,2	7	(2,7)
14521060	Bärenstein	109	100	4	(3,7)	41	37,6	43	39,4	4	(3,7)	9	(8,3)	-	-
14521080	Bockau	128	100	12	9,4	65	50,8	32	25,0	14	10,9	6	(4,7)	6	(4,7)
14521090	Börnichen/Erzgeb.	44	100	-	-	15	34,1	11	25,0	9	(20,5)	3	(6,8)	4	(9,1)
14521110	Breitenbrunn/Erzgeb.	390	100	17	4,4	171	43,8	136	34,9	38	9,7	11	2,8	11	2,8
14521120	Burkhardtsdorf	221	100	12	5,4	63	28,5	76	34,4	27	12,2	21	9,5	24	10,9
14521130	Crottendorf	153	100	4	(2,6)	48	31,4	49	32,0	36	23,5	6	(3,9)	7	(4,6)
14521140	Deutschneudorf	79	100	7	(8,9)	26	32,9	28	35,4	9	(11,4)	-	-	8	(10,1)
14521150	Drebach	292	100	22	7,5	84	28,8	125	42,8	37	12,7	10	3,4	17	5,8
14521160	Ehrenfriedersdorf, Stadt	285	100	16	5,6	147	51,6	65	22,8	39	13,7	6	(2,1)	14	4,9
14521170	Eibenstock, Stadt	486	100	22	4,5	166	34,2	158	32,5	75	15,4	23	4,7	36	7,4
14521180	Elterlein, Stadt	167	100	11	6,6	56	33,5	51	30,5	26	15,6	15	9,0	5	(3,0)
14521200	Gelenau/Erzgeb.	169	100	9	(5,3)	91	53,8	34	20,1	14	8,3	19	11,2	6	(3,6)
14521210	Geyer, Stadt	212	100	10	4,7	97	45,8	58	27,4	26	12,3	13	6,1	16	7,5
14521220	Gornau/Erzgeb.	143	100	4	(2,8)	36	25,2	54	37,8	32	22,4	11	7,7	7	(4,9)
14521230	Gornsdorf	102	100	9	(8,8)	48	47,1	28	27,5	5	(4,9)	6	(5,9)	3	(2,9)
14521240	Großolbersdorf	87	100	7	(8,0)	15	17,2	30	34,5	19	21,8	8	(9,2)	5	(5,7)
14521250	Großrückerswalde	169	100	25	14,8	47	27,8	45	26,6	40	23,7	8	(4,7)	4	(2,4)
14521260	Grünhain-Beierfeld, Stadt	239	100	14	5,9	70	29,3	97	40,6	36	15,1	12	5,0	6	(2,5)
14521270	Grünhainichen	226	100	11	4,9	50	22,1	112	49,6	39	17,3	5	(2,2)	7	(3,1)
14521280	Heidersdorf	16	100	-	-	6	(35,3)	4	(28,6)	9	(45,0)	-	-	-	-
14521290	Hohndorf	209	100	4	(1,9)	83	39,7	61	29,2	36	17,2	11	5,3	13	6,2
14521310	Jahnsdorf/Erzgeb.	168	100	8	(4,8)	48	28,6	69	41,1	30	17,9	12	7,1	5	(3,0)
14521320	Johanngeorgenstadt, Stadt	619	100	60	9,7	274	44,3	205	33,1	47	7,6	8	(1,3)	26	4,2
14521330	Jöhstadt, Stadt	144	100	8	(5,6)	51	35,4	48	33,3	30	20,8	6	(4,2)	4	(2,8)
14521340	Königswalde	78	100	4	(5,1)	24	30,8	14	17,9	8	(10,3)	11	14,1	19	24,4
14521355	Lauter-Bernsbach, Stadt	413	100	43	10,4	136	32,9	136	32,9	49	11,9	37	9,0	13	3,1
14521370	Lößnitz, Stadt	839	100	127	15,1	368	43,9	248	29,6	43	5,1	10	1,2	39	4,6
14521380	Lugau/Erzgeb., Stadt	702	100	52	7,4	353	50,3	193	27,5	65	9,3	14	2,0	27	3,8
14521390	Marienberg, Stadt	872	100	71	8,1	327	37,5	247	28,3	136	15,6	68	7,8	30	3,4
14521400	Mildenaу	80	100	3	(3,8)	14	17,5	36	45,0	15	18,8	-	-	9	(11,3)
14521410	Neukirchen/Erzgeb.	316	100	54	17,1	105	33,2	72	22,8	48	15,2	18	5,7	20	6,3
14521420	Niederdorf	54	100	3	(5,6)	25	46,3	14	25,9	7	(13,0)	-	-	6	(11,1)
14521430	Niederwürschnitz	82	100	-	-	35	42,7	23	28,0	11	13,4	7	(8,5)	4	(4,9)
14521440	Oberwiesenthal, Kurort, Stadt	191	100	8	(4,2)	98	51,3	69	36,1	10	5,2	-	-	6	(3,1)
14521450	Oelsnitz/Erzgeb., Stadt	609	100	41	6,7	206	33,8	225	36,9	68	11,2	40	6,6	28	4,6
14521460	Olbernhau, Stadt	874	100	62	7,1	286	32,7	311	35,6	126	14,4	35	4,0	48	5,5
14521495	Pockau-Lengefeld, Stadt	348	100	10	2,9	96	27,6	131	37,6	54	15,5	21	6,0	37	10,6
14521500	Raschau-Markersbach	214	100	7	(3,3)	86	40,2	76	35,5	24	11,2	16	7,5	6	(2,8)
14521510	Scheibenberg, Stadt	114	100	16	14,0	51	44,7	32	28,1	9	(7,9)	10	8,8	-	-
14521520	Schlettau, Stadt	130	100	8	(6,2)	54	41,5	40	30,8	16	12,3	10	7,7	3	(2,3)
14521530	Schneeberg, Stadt	1.172	100	58	4,9	563	48,0	311	26,5	150	12,8	40	3,4	49	4,2
14521540	Schönheide	274	100	23	8,4	112	40,9	79	28,8	30	10,9	18	6,6	10	3,6
14521550	Schwarzenberg/Erzgeb., Stadt	950	100	74	7,8	473	49,8	222	23,4	98	10,3	48	5,1	34	3,6
14521560	Sehmatal	261	100	16	6,1	125	47,9	67	25,7	35	13,4	7	(2,7)	7	(2,7)
14521570	Seiffen/Erzgeb., Kurort	113	100	3	(2,7)	42	37,2	39	34,5	19	16,8	11	9,7	-	-
14521590	Stollberg/Erzgeb., Stadt	632	100	46	7,3	338	53,5	105	16,6	70	11,1	28	4,4	40	6,3
14521600	Stützengrün	162	100	5	(3,1)	35	21,6	66	40,7	33	20,4	11	6,8	12	7,4
14521610	Tannenberg	34	100	-	-	7	(20,6)	16	47,1	8	(23,5)	-	-	10	29,4
14521620	Thalheim/Erzgeb., Stadt	557	100	103	18,5	254	45,6	110	19,7	52	9,3	25	4,5	13	2,3
14521630	Thermalbad Wiesenbad	188	100	25	13,3	51	27,1	71	37,8	26	13,8	16	8,5	3	(1,6)
14521640	Thum, Stadt	257	100	27	10,5	82	31,9	78	30,4	41	16,0	22	8,6	14	5,4
14521670	Volkenstein, Stadt	218	100	21	9,6	68	31,2	78	35,8	26	11,9	12	5,5	13	6,0
14521690	Zschopau, Stadt, Motorradstadt	728	100	45	6,2	429	58,9	128	17,6	87	12,0	18	2,5	15	2,1
14521700	Zschorlau	171	100	4	(2,3)	45	26,3	54	31,6	36	21,1	19	11,1	11	6,4
14521710	Zwönitz, Stadt	470	100	16	3,4	192	40,9	146	31,1	66	14,0	21	4,5	33	7,0
14522	Mittelsachsen	17.806	100	1.703	9,6	6.912	38,8	5.036	28,3	2.202	12,4	933	5,2	1.021	5,7
14522010	Altmitzweida	60	100	9	(15,0)	21	35,0	27	45,0	9	(15,0)	-	-	3	(5,0)

AGS	Kreisfreie Stadt Gemeinde Landkreis Land	Insgesamt absolut	Insgesamt in %	Wohnfläche unter 40 m² absolut	Wohnfläche unter 40 m² in %	Wohnfläche von 40 bis unter 60 m² absolut	Wohnfläche von 40 bis unter 60 m² in %	Wohnfläche von 60 bis unter 80 m² absolut	Wohnfläche von 60 bis unter 80 m² in %	Wohnfläche von 80 bis unter 100 m² absolut	Wohnfläche von 80 bis unter 100 m² in %	Wohnfläche von 100 bis unter 120 m² absolut	Wohnfläche von 100 bis unter 120 m² in %	Wohnfläche von 120 m² und mehr absolut	Wohnfläche von 120 m² und mehr in %
14522020	Augustusburg, Stadt	232	100	6	(2,6)	75	32,3	83	35,8	31	13,4	19	8,2	19	8,2
14522035	Bobritzsch-Hilbersdorf	176	100	8	(4,5)	48	27,3	51	29,0	28	15,9	10	5,7	30	17,0
14522050	Brand-Erbisdorf, Stadt	695	100	64	9,2	369	53,1	158	22,7	61	8,8	13	1,9	27	3,9
14522060	Burgstädt, Stadt	633	100	53	8,4	214	33,8	187	29,5	100	15,8	40	6,3	40	6,3
14522070	Claußnitz	125	100	3	(2,4)	54	43,2	31	24,8	17	13,6	6	(4,8)	17	13,6
14522080	Döbeln, Stadt	1.988	100	162	8,1	905	45,5	638	32,1	152	7,6	50	2,5	81	4,1
14522090	Dorfchemnitz	66	100	4	(6,1)	12	18,2	16	24,2	29	43,9	-	-	3	(4,5)
14522110	Eppendorf	163	100	8	(4,9)	61	37,4	43	26,4	29	17,8	12	7,4	9	(5,5)
14522120	Erlau	68	100	-	-	16	23,5	18	26,5	16	23,5	10	14,7	10	14,7
14522140	Flöha, Stadt	685	100	107	15,6	292	42,6	169	24,7	65	9,5	18	2,6	32	4,7
14522150	Frankenberg/Sa., Stadt, Garnisonsstadt	1.315	100	127	9,7	614	46,7	352	26,8	113	8,6	68	5,2	42	3,2
14522170	Frauenstein, Stadt	127	100	12	9,4	32	25,2	36	28,3	14	11,0	8	(6,3)	25	19,7
14522180	Freiberg, Stadt, Universitätsstadt	2.163	100	403	18,6	703	32,5	657	30,4	215	9,9	113	5,2	75	3,5
14522190	Geringswalde, Stadt	276	100	16	5,8	100	36,2	80	29,0	47	17,0	11	4,0	24	8,7
14522200	Großhartmannsdorf	62	100	7	(11,3)	7	(11,3)	25	40,3	14	22,6	4	(6,5)	7	(11,3)
14522210	Großschirma, Stadt	207	100	12	5,8	66	31,9	52	25,1	22	10,6	12	5,8	39	18,8
14522220	Großweitzschen	282	100	13	4,6	146	51,8	66	23,4	32	11,3	18	6,4	10	3,5
14522230	Hainichen, Stadt	342	100	36	10,5	115	33,6	67	19,6	59	17,3	27	7,9	39	11,4
14522240	Halsbrücke	183	100	10	5,5	58	31,7	39	21,3	29	15,8	35	19,1	7	(3,8)
14522250	Hartha, Stadt	723	100	69	9,5	327	45,2	218	30,2	61	8,4	19	2,6	31	4,3
14522260	Hartmannsdorf	179	100	12	6,7	69	38,5	51	28,5	25	14,0	5	(2,8)	17	9,5
14522275	Jahnatal	253	100	13	5,1	69	27,3	71	28,1	67	26,5	20	7,9	10	4,0
14522280	Königsfeld	50	100	5	(10,0)	17	34,0	9	(18,0)	8	(16,0)	7	(14,0)	3	(6,0)
14522290	Königshain-Wiederau	119	100	13	10,9	34	28,6	38	31,9	21	17,6	14	11,8	5	(4,2)
14522300	Kriebstein	111	100	8	(7,2)	25	22,5	33	29,7	15	13,5	9	(8,1)	18	16,2
14522310	Leisnig, Stadt	424	100	28	6,6	109	25,7	131	30,9	79	18,6	37	8,7	33	7,8
14522320	Leubsdorf	159	100	13	8,2	46	28,9	41	25,8	23	14,5	14	8,8	15	9,4
14522330	Lichtenau	229	100	3	(1,3)	65	28,4	73	31,9	45	19,7	19	8,3	26	11,4
14522340	Lichtenberg/Erzgeb.	85	100	6	(7,1)	28	32,9	25	29,4	13	15,3	8	(9,4)	-	-
14522350	Lunzenau, Stadt	334	100	14	4,2	165	49,4	78	23,4	50	15,0	17	5,1	14	4,2
14522360	Mittweida, Stadt, Hochschulstadt	1.049	100	129	12,3	473	45,1	255	24,3	102	9,7	49	4,7	42	4,0
14522380	Mühlau	86	100	3	(3,5)	26	30,2	29	33,7	12	14,0	6	(7,0)	8	(9,3)
14522390	Mulda/Sa.	121	100	-	-	35	28,9	36	29,8	27	22,3	5	(4,1)	16	13,2
14522400	Neuhausen/Erzgeb.	216	100	15	6,9	118	54,6	55	25,5	10	4,6	10	4,6	-	-
14522420	Niederwiesa	125	100	13	10,4	53	42,4	26	20,8	15	12,0	17	13,6	6	(4,8)
14522430	Oberschöna	102	100	7	(6,9)	31	30,4	23	22,5	18	17,6	6	(5,9)	15	14,7
14522440	Oederan, Stadt	555	100	59	10,6	216	38,9	154	27,7	71	12,8	22	4,0	34	6,1
14522460	Penig, Stadt	444	100	18	4,1	155	34,9	142	32,0	59	13,3	29	6,5	39	8,8
14522470	Rechenberg-Bienenmühle	96	100	10	10,4	33	34,4	31	32,3	9	(9,4)	-	-	5	(5,2)
14522480	Reinsberg	83	100	-	-	26	31,3	17	20,5	11	13,3	14	16,9	9	(10,8)
14522490	Rochlitz, Stadt	408	100	53	13,0	155	38,0	124	30,4	52	12,7	7	(1,7)	20	4,9
14522500	Rossau	118	100	5	(4,2)	31	26,3	31	26,3	23	19,5	7	(5,9)	25	21,2
14522510	Roßwein, Stadt	587	100	48	8,2	258	44,0	186	31,7	44	7,5	19	3,2	25	4,3
14522520	Sayda, Stadt	89	100	7	(7,9)	31	34,8	25	28,1	18	20,2	3	(3,4)	8	(9,0)
14522530	Seelitz	86	100	4	(4,7)	17	19,8	11	12,8	31	36,0	17	19,8	9	(10,5)
14522540	Striegistal	140	100	3	(2,1)	15	10,7	44	31,4	48	34,3	10	7,1	16	11,4
14522550	Taura	146	100	4	(2,7)	51	34,9	43	29,5	18	12,3	13	8,9	7	(4,8)
14522570	Waldheim, Stadt	610	100	69	11,3	252	41,3	169	27,7	78	12,8	32	5,2	13	2,1
14522580	Wechselburg	74	100	5	(6,8)	17	23,0	31	41,9	11	14,9	8	(10,8)	5	(6,8)
14522590	Weißenborn/Erzgeb.	118	100	8	(6,8)	36	30,5	18	15,3	50	42,4	-	-	3	(2,5)
14522600	Zettlitz	41	100	-	-	13	31,7	18	43,9	-	-	6	(14,6)	-	-
14523	Vogtlandkreis	16.914	100	1.420	8,4	6.053	35,8	4.978	29,4	2.468	14,6	1.070	6,3	928	5,5
14523010	Adorf/Vogtl., Stadt	353	100	42	11,9	122	34,6	112	31,7	37	10,5	15	4,2	23	6,5
14523020	Auerbach/Vogtl., Stadt	1.403	100	79	5,6	367	26,2	516	36,8	317	22,6	59	4,2	62	4,4
14523030	Bad Brambach	174	100	9	(5,2)	20	11,5	80	46,0	42	24,1	15	8,6	11	6,3
14523040	Bad Elster, Stadt	363	100	114	31,4	133	36,6	76	20,9	20	5,5	10	2,8	13	3,6
14523050	Bergen	36	100	3	(8,3)	6	(16,7)	8	(22,2)	9	(25,0)	3	(8,3)	6	(16,7)
14523060	Bösenbrunn	44	100	-	-	3	(6,8)	12	27,3	6	(13,6)	3	(6,8)	21	47,7
14523080	Eichigt	68	100	5	(7,4)	17	25,0	15	22,1	20	29,4	6	(8,8)	8	(11,8)
14523090	Ellefeld	212	100	38	17,9	61	28,8	63	29,7	31	14,6	9	(4,2)	9	(4,2)
14523100	Elsterberg, Stadt	302	100	33	10,9	87	28,8	104	34,4	44	14,6	24	7,9	9	(3,0)
14523120	Falkenstein/Vogtl., Stadt	980	100	49	5,0	339	34,6	255	26,0	197	20,1	72	7,3	69	7,0
14523130	Grünbach	108	100	3	(2,8)	19	17,6	60	55,6	13	12,0	6	(5,6)	12	11,1
14523150	Heinsdorfergrund	69	100	3	(4,3)	26	37,7	17	24,6	8	(11,6)	13	18,8	-	-
14523160	Klingenthal, Stadt	670	100	52	7,8	228	34,0	197	29,4	111	16,6	46	6,9	37	5,5
14523170	Lengsfeld, Stadt	402	100	10	2,5	140	34,8	110	27,4	59	14,7	45	11,2	34	8,5
14523190	Limbach	51	100	4	(7,8)	5	(9,8)	13	25,5	16	31,4	7	(13,7)	3	(5,9)
14523200	Markneukirchen, Stadt	411	100	16	3,9	124	30,2	154	37,5	59	14,4	24	5,8	33	8,0
14523230	Mühlental	31	100	-	-	3	(9,7)	10	32,3	6	(19,4)	6	(19,4)	8	(25,8)



AGS	Kreisfreie Stadt Gemeinde Landkreis Land	Insgesamt absolut	Insgesamt in %	Wohnfläche unter 40 m² absolut	Wohnfläche unter 40 m² in %	Wohnfläche von 40 bis unter 60 m² absolut	Wohnfläche von 40 bis unter 60 m² in %	Wohnfläche von 60 bis unter 80 m² absolut	Wohnfläche von 60 bis unter 80 m² in %	Wohnfläche von 80 bis unter 100 m² absolut	Wohnfläche von 80 bis unter 100 m² in %	Wohnfläche von 100 bis unter 120 m² absolut	Wohnfläche von 100 bis unter 120 m² in %	Wohnfläche von 120 m² und mehr absolut	Wohnfläche von 120 m² und mehr in %
14523245	Muldenhammer	178	100	7	(3,9)	25	14,0	54	30,3	42	23,6	29	16,3	27	15,2
14523260	Netzschkau, Stadt	307	100	26	8,5	115	37,5	89	29,0	53	17,3	11	3,6	11	3,6
14523270	Neuensalz	86	100	3	(3,5)	14	16,3	29	33,7	7	(8,1)	19	22,1	9	(10,5)
14523280	Neumark	132	100	9	(6,8)	43	32,6	35	26,5	24	18,2	12	9,1	7	(5,3)
14523290	Neustadt/Vogtl.	46	100	-	-	13	28,3	7	(15,2)	10	21,7	6	(13,0)	4	(8,7)
14523300	Oelsnitz/Vogtl., Stadt	762	100	96	12,6	210	27,6	233	30,6	108	14,2	60	7,9	51	6,7
14523310	Pausa-Mühltroff, Stadt	247	100	17	6,9	76	30,8	83	33,6	34	13,8	20	8,1	16	6,5
14523320	Plauen, Stadt	5.493	100	501	9,1	2.514	45,8	1.358	24,7	636	11,6	304	5,5	179	3,3
14523330	Pöhl	145	100	6	(4,1)	45	31,0	42	29,0	21	14,5	8	(5,5)	22	15,2
14523340	Reichenbach im Vogtland, Stadt	1.882	100	215	11,4	711	37,8	631	33,5	192	10,2	63	3,3	71	3,8
14523360	Rodewisch, Stadt	484	100	18	3,7	150	31,0	170	35,1	90	18,6	28	5,8	25	5,2
14523365	Rosenbach/Vogtl.	202	100	4	(2,0)	102	50,5	30	14,9	20	9,9	15	7,4	29	14,4
14523370	Schöneck/Vogtl., Stadt	157	100	5	(3,2)	41	26,1	54	34,4	22	14,0	11	7,0	28	17,8
14523380	Steinberg	113	100	15	13,3	31	27,4	18	15,9	14	12,4	23	20,4	18	15,9
14523410	Theuma	10	(100)	-	-	3	(37,5)	3	(42,9)	3	(33,3)	3	(37,5)	-	-
14523420	Tirpersdorf	57	100	-	-	8	(14,0)	29	50,9	7	(12,3)	6	(10,5)	5	(8,8)
14523430	Treuen, Stadt	513	100	15	2,9	142	27,7	171	33,3	100	19,5	53	10,3	27	5,3
14523440	Triebel/Vogtl.	45	100	-	-	9	(20,0)	9	(20,0)	20	44,4	-	-	6	(13,3)
14523450	Weischlitz	334	100	17	5,1	105	31,4	113	33,8	48	14,4	21	6,3	27	8,1
14523460	Werdau	54	100	-	-	6	(11,1)	12	22,2	28	51,9	5	(9,3)	4	(7,4)
14524	Zwickau	23.234	100	2.130	9,2	9.518	41,0	6.920	29,8	2.553	11,0	1.131	4,9	975	4,2
14524010	Bernsdorf	77	100	8	(10,4)	17	22,1	15	19,5	27	35,1	4	(5,2)	8	(10,4)
14524020	Callenberg	190	100	4	(2,1)	75	39,5	43	22,6	21	11,1	34	17,9	15	7,9
14524030	Crimmitschau, Stadt	1.803	100	185	10,3	743	41,2	557	30,9	163	9,0	74	4,1	78	4,3
14524040	Crinitzberg	79	100	12	15,2	19	24,1	17	21,5	19	24,1	5	(6,3)	3	(3,8)
14524050	Dennheritz	54	100	3	(5,6)	24	44,4	11	20,4	6	(11,1)	-	-	8	(14,8)
14524060	Fraureuth	259	100	17	6,6	87	33,6	76	29,3	51	19,7	18	6,9	10	3,9
14524070	Gersdorf	182	100	7	(3,8)	72	39,6	53	29,1	26	14,3	9	(4,9)	13	7,1
14524080	Glauchau, Stadt	1.966	100	132	6,7	751	38,2	652	33,2	211	10,7	141	7,2	84	4,3
14524090	Hartenstein, Stadt	147	100	15	10,2	49	33,3	40	27,2	25	17,0	6	(4,1)	17	11,6
14524100	Hartmannsdorf b. Kirchberg	33	100	3	(9,1)	13	39,4	6	(18,2)	8	(24,2)	-	-	3	(9,1)
14524110	Hirschfeld	36	100	3	(8,3)	11	30,6	7	(19,4)	7	(19,4)	3	(8,3)	7	(19,4)
14524120	Hohenstein-Ernstthal, Stadt	1.072	100	76	7,1	504	47,0	331	30,9	107	10,0	24	2,2	31	2,9
14524130	Kirchberg, Stadt	458	100	90	19,7	102	22,3	138	30,1	69	15,1	26	5,7	26	5,7
14524140	Langenbernsdorf	79	100	5	(6,3)	10	12,7	26	32,9	12	15,2	18	22,8	9	(11,4)
14524150	Langenweißbach	85	100	3	(3,5)	29	34,1	18	21,2	20	23,5	8	(9,4)	16	18,8
14524160	Lichtenstein/Sa., Stadt	626	100	62	9,9	255	40,7	139	22,2	101	16,1	34	5,4	32	5,1
14524170	Lichtentanne	348	100	8	(2,3)	158	45,4	98	28,2	48	13,8	28	8,0	7	(2,0)
14524180	Limbach-Oberfrohna, Stadt	1.571	100	194	12,3	493	31,4	532	33,9	217	13,8	80	5,1	56	3,6
14524190	Meerane, Stadt	1.571	100	130	8,3	752	47,9	395	25,1	124	7,9	105	6,7	61	3,9
14524200	Mülsen	559	100	15	2,7	206	36,9	196	35,1	86	15,4	43	7,7	19	3,4
14524210	Neukirchen/Pleiße	216	100	18	8,3	87	40,3	53	24,5	44	20,4	16	7,4	8	(3,7)
14524220	Niederfrohna	74	100	3	(4,1)	24	32,4	26	35,1	15	20,3	-	-	7	(9,5)
14524230	Oberlungwitz, Stadt	277	100	16	5,8	116	41,9	94	33,9	33	11,9	12	4,3	3	(1,1)
14524240	Oberwiera	32	100	-	-	3	(9,4)	11	34,4	7	(21,9)	3	(9,4)	12	37,5
14524250	Reinsdorf	486	100	85	17,5	129	26,5	165	34,0	44	9,1	29	6,0	32	6,6
14524260	Remse	89	100	16	18,0	33	37,1	16	18,0	5	(5,6)	7	(7,9)	15	16,9
14524270	Schönberg	27	100	-	-	4	(14,8)	7	(25,9)	9	(33,3)	3	(11,1)	3	(11,1)
14524280	St. Egidien	228	100	11	4,8	74	32,5	108	47,4	27	11,8	15	6,6	4	(1,8)
14524290	Waldenburg, Stadt	249	100	7	(2,8)	104	41,8	70	28,1	32	12,9	14	5,6	20	8,0
14524300	Werdau, Stadt	2.101	100	222	10,6	821	39,1	622	29,6	269	12,8	86	4,1	81	3,9
14524310	Wildenfels, Stadt	153	100	7	(4,6)	39	25,5	62	40,5	11	7,2	14	9,2	20	13,1
14524320	Wilkau-Haßlau, Stadt	1.034	100	182	17,6	413	39,9	284	27,5	74	7,2	45	4,4	39	3,8
14524330	Zwickau, Stadt, Hochschulstadt	7.087	100	611	8,6	3.294	46,5	2.071	29,2	651	9,2	230	3,2	228	3,2
14625	Bautzen	12.494	100	986	7,9	3.842	30,8	4.020	32,2	1.619	13,0	923	7,4	1.101	8,8
14625010	Arnsdorf	130	100	5	(3,8)	33	25,4	30	23,1	36	27,7	16	12,3	14	10,8
14625020	Bautzen, Stadt	2.270	100	219	9,6	889	39,2	729	32,1	242	10,7	89	3,9	109	4,8
14625030	Bernsdorf, Stadt	402	100	63	15,7	120	29,9	110	27,4	45	11,2	25	6,2	36	9,0
14625040	Bischofswerda, Stadt	733	100	47	6,4	265	36,2	292	39,8	81	11,1	21	2,9	31	4,2
14625060	Burkau	79	100	-	-	21	26,6	16	20,3	23	29,1	9	(11,4)	13	16,5
14625080	Crostwitz	18	100	-	-	-	-	4	(25,0)	4	(22,2)	-	-	7	(53,8)
14625090	Cunewalde	202	100	18	8,9	77	38,1	58	28,7	14	6,9	9	(4,5)	23	11,4
14625100	Demitz-Thumitz	125	100	15	12,0	42	33,6	34	27,2	10	8,0	5	(4,0)	17	13,6
14625110	Doberschau-Gaußig	129	100	4	(3,1)	27	20,9	37	28,7	20	15,5	31	24,0	12	9,3
14625120	Elsterheide	84	100	4	(4,8)	20	23,8	22	26,2	16	19,0	14	16,7	18	21,4
14625130	Elstra, Stadt	82	100	3	(3,7)	22	26,8	15	18,3	20	24,4	11	13,4	15	18,3
14625140	Frankenthal	27	100	-	-	3	(11,1)	12	44,4	-	-	6	(22,2)	-	-
14625150	Göda	90	100	3	(3,3)	8	(8,9)	14	15,6	14	15,6	18	20,0	29	32,2
14625160	Großdubrau	88	100	3	(3,4)	35	39,8	25	28,4	21	23,9	6	(6,8)	7	(8,0)



AGS	Kreisfreie Stadt Gemeinde Landkreis Land	Insgesamt absolut	Insgesamt in %	Wohnfläche unter 40 m² absolut	Wohnfläche unter 40 m² in %	Wohnfläche von 40 bis unter 60 m² absolut	Wohnfläche von 40 bis unter 60 m² in %	Wohnfläche von 60 bis unter 80 m² absolut	Wohnfläche von 60 bis unter 80 m² in %	Wohnfläche von 80 bis unter 100 m² absolut	Wohnfläche von 80 bis unter 100 m² in %	Wohnfläche von 100 bis unter 120 m² absolut	Wohnfläche von 100 bis unter 120 m² in %	Wohnfläche von 120 m² und mehr absolut	Wohnfläche von 120 m² und mehr in %
14625170	Großharthau	95	100	4	(4,2)	26	27,4	29	30,5	13	13,7	7	(7,4)	14	14,7
14625180	Großnaundorf	35	100	-	-	6	(17,1)	12	34,3	13	37,1	-	-	7	(20,0)
14625190	Großpostwitz/O.L.	90	100	7	(7,8)	36	40,0	13	14,4	13	14,4	8	(8,9)	12	13,3
14625200	Großröhrsdorf, Stadt	343	100	14	4,1	87	25,4	109	31,8	50	14,6	35	10,2	48	14,0
14625220	Haselbachtal	121	100	3	(2,5)	24	19,8	49	40,5	21	17,4	5	(4,1)	20	16,5
14625230	Hochkirch	56	100	3	(5,4)	6	(10,7)	20	35,7	5	(8,9)	10	17,9	21	37,5
14625240	Hoyerswerda, Stadt	1.765	100	218	12,4	621	35,2	692	39,2	125	7,1	77	4,4	33	1,9
14625250	Kamenz, Stadt	847	100	59	7,0	308	36,4	278	32,8	113	13,3	59	7,0	40	4,7
14625270	Königsbrück, Stadt	140	100	10	7,1	48	34,3	33	23,6	19	13,6	14	10,0	14	10,0
14625280	Königswartha	216	100	42	19,4	51	23,6	72	33,3	23	10,6	21	9,7	3	(1,4)
14625290	Kubschütz	61	100	6	(9,8)	11	18,0	11	18,0	6	(9,8)	12	19,7	16	26,2
14625300	Laußnitz	41	100	3	(7,3)	8	(19,5)	11	26,8	12	29,3	3	(7,3)	10	24,4
14625310	Lauta, Stadt	409	100	32	7,8	144	35,2	137	33,5	60	14,7	17	4,2	21	5,1
14625320	Lichtenberg	46	100	3	(6,5)	16	34,8	16	34,8	9	(19,6)	5	(10,9)	5	(10,9)
14625330	Lohsa	156	100	13	8,3	36	23,1	35	22,4	23	14,7	26	16,7	25	16,0
14625340	Malschwitz	147	100	10	6,8	32	21,8	53	36,1	14	9,5	11	7,5	25	17,0
14625350	Nebelschütz	14	100	-	-	-	-	5	(33,3)	5	(41,7)	-	-	-	-
14625360	Neschwitz	81	100	3	(3,7)	11	13,6	16	19,8	9	(11,1)	9	(11,1)	29	35,8
14625370	Neukirch	69	100	3	(4,3)	12	17,4	20	29,0	10	14,5	6	(8,7)	13	18,8
14625380	Neukirch/Lausitz	183	100	8	(4,4)	35	19,1	44	24,0	41	22,4	18	9,8	31	16,9
14625390	Obergurig	84	100	3	(3,6)	15	17,9	34	40,5	9	(10,7)	14	16,7	12	14,3
14625410	Ohorn	86	100	-	-	13	15,1	23	26,7	19	22,1	22	25,6	11	12,8
14625420	Oßling	48	100	6	(12,5)	6	(12,5)	11	22,9	10	20,8	3	(6,3)	11	22,9
14625430	Ottendorf-Okrilla	144	100	7	(4,9)	31	21,5	53	36,8	24	16,7	15	10,4	20	13,9
14625440	Panschwitz-Kuckau	37	100	-	-	4	(10,8)	9	(24,3)	5	(13,5)	14	37,8	3	(8,1)
14625450	Pulsnitz, Stadt	228	100	17	7,5	50	21,9	70	30,7	35	15,4	20	8,8	34	14,9
14625460	Puschwitz	70	100	9	(12,9)	34	48,6	19	27,1	6	(8,6)	-	-	3	(4,3)
14625470	Räckelwitz	20	100	-	-	3	(15,0)	5	(25,0)	4	(23,5)	4	(20,0)	3	(15,0)
14625480	Radeberg, Stadt	480	100	26	5,4	120	25,0	153	31,9	95	19,8	42	8,8	40	8,3
14625490	Radibor	93	100	7	(7,5)	23	24,7	5	(5,4)	23	24,7	7	(7,5)	27	29,0
14625500	Ralbitz-Rosenthal	44	100	-	-	8	(18,2)	7	(15,9)	4	(9,1)	14	31,8	6	(13,6)
14625510	Rammenau	37	100	-	-	4	(10,8)	10	27,0	14	37,8	3	(8,1)	7	(18,9)
14625525	Schirgiswalde-Kirschau, Stadt	298	100	33	11,1	77	25,8	80	26,8	31	10,4	37	12,4	45	15,1
14625530	Schmölln-Putzkau	115	100	6	(5,2)	19	16,5	44	38,3	11	9,6	8	(7,0)	22	19,1
14625550	Schwepnitz	95	100	-	-	40	42,1	26	27,4	9	(9,5)	6	(6,3)	13	13,7
14625560	Sohland a. d. Spree	271	100	13	4,8	50	18,5	103	38,0	56	20,7	25	9,2	22	8,1
14625570	Spreetal	67	100	8	(11,9)	7	(10,4)	28	41,8	9	(13,4)	6	(9,0)	7	(10,4)
14625580	Steina	32	100	-	-	6	(18,8)	6	(18,8)	6	(18,8)	9	(28,1)	4	(12,5)
14625590	Steinigtwolmsdorf	81	100	4	(4,9)	15	18,5	19	23,5	8	(9,9)	13	16,0	24	29,6
14625600	Wachau	116	100	9	(7,8)	22	19,0	43	37,1	20	17,2	15	12,9	11	9,5
14625610	Weißenberg, Stadt	146	100	3	(2,1)	28	19,2	39	26,7	35	24,0	21	14,4	19	13,0
14625630	Wilthen, Stadt	412	100	33	8,0	180	43,7	151	36,7	24	5,8	5	(1,2)	20	4,9
14625640	Wittichenau, Stadt	113	100	-	-	10	8,8	29	25,7	19	16,8	32	28,3	22	19,5
14626	Görlitz	16.993	100	1.387	8,2	5.820	34,2	5.349	31,5	1.992	11,7	1.067	6,3	1.372	8,1
14626010	Bad Muskau, Stadt	177	100	12	6,8	46	26,0	66	37,3	44	24,9	3	(1,7)	6	(3,4)
14626020	Beiersdorf	32	100	-	-	8	(25,0)	11	34,4	7	(21,9)	-	-	4	(12,5)
14626030	Bernstadt a. d. Eigen, Stadt	139	100	7	(5,0)	28	20,1	58	41,7	16	11,5	20	14,4	11	7,9
14626050	Bertsdorf-Hörnitz	65	100	5	(7,7)	14	21,5	18	27,7	5	(7,7)	11	16,9	11	16,9
14626060	Boxberg/O.L.	228	100	28	12,3	68	29,8	74	32,5	16	7,0	13	5,7	28	12,3
14626070	Dürrhennersdorf	53	100	4	(7,5)	18	34,0	14	26,4	3	(5,7)	4	(7,5)	10	18,9
14626085	Ebersbach-Neugersdorf, Stadt	1.101	100	102	9,3	472	42,9	279	25,3	106	9,6	50	4,5	91	8,3
14626100	Gablenz	36	100	-	-	9	(25,0)	16	44,4	3	(8,3)	4	(11,1)	4	(11,1)
14626110	Görlitz, Stadt	4.568	100	438	9,6	1.306	28,6	1.738	38,0	547	12,0	251	5,5	290	6,3
14626120	Groß Düben	32	100	-	-	7	(21,9)	11	34,4	3	(9,4)	3	(9,4)	7	(21,9)
14626140	Großschönau	316	100	23	7,3	87	27,5	91	28,8	61	19,3	21	6,6	38	12,0
14626150	Großschweidnitz	38	100	3	(7,9)	18	47,4	11	28,9	-	-	10	26,3	-	-
14626160	Hähnichen	32	100	3	(9,4)	10	31,3	16	50,0	3	(9,4)	-	-	10	31,3
14626170	Hainewalde	38	100	4	(10,5)	11	28,9	11	28,9	7	(18,4)	3	(7,9)	-	-
14626180	Herrnhut, Stadt	228	100	5	(2,2)	48	21,1	53	23,2	55	24,1	30	13,2	29	12,7
14626190	Hohendubrau	51	100	3	(5,9)	11	21,6	11	21,6	5	(9,8)	7	(13,7)	13	25,5
14626200	Horka	54	100	-	-	-	-	12	22,2	14	25,9	9	(16,7)	14	25,9
14626210	Jonsdorf, Kurort	36	100	-	-	7	(19,4)	13	36,1	9	(25,0)	5	(13,9)	5	(13,9)
14626230	Kodersdorf	90	100	5	(5,6)	26	28,9	17	18,9	15	16,7	11	12,2	19	21,1
14626240	Königshain	31	100	-	-	3	(9,7)	7	(22,6)	4	(12,9)	-	-	11	35,5
14626245	Kottmar	368	100	19	5,2	84	22,8	86	23,4	70	19,0	38	10,3	71	19,3
14626250	Krauschwitz i.d. O.L.	135	100	7	(5,2)	46	34,1	29	21,5	31	23,0	16	11,9	11	8,1
14626260	Kreba-Neudorf	28	100	-	-	-	-	7	(25,0)	3	(10,7)	-	-	12	42,9
14626270	Lawalde	30	100	-	-	8	(26,7)	8	(26,7)	3	(10,0)	8	(26,7)	3	(10,0)
14626280	Leutersdorf	123	100	4	(3,3)	40	32,5	37	30,1	14	11,4	11	8,9	12	9,8

AGS	Kreisfreie Stadt Gemeinde Landkreis Land	Insgesamt absolut	Insgesamt in %	Wohnfläche unter 40 m² absolut	Wohnfläche unter 40 m² in %	Wohnfläche von 40 bis unter 60 m² absolut	Wohnfläche von 40 bis unter 60 m² in %	Wohnfläche von 60 bis unter 80 m² absolut	Wohnfläche von 60 bis unter 80 m² in %	Wohnfläche von 80 bis unter 100 m² absolut	Wohnfläche von 80 bis unter 100 m² in %	Wohnfläche von 100 bis unter 120 m² absolut	Wohnfläche von 100 bis unter 120 m² in %	Wohnfläche von 120 m² und mehr absolut	Wohnfläche von 120 m² und mehr in %
14626290	Löbau, Stadt	1.146	100	117	10,2	328	28,6	501	43,7	94	8,2	36	3,1	65	5,7
14626300	Markersdorf	92	100	9	(9,8)	15	16,3	17	18,5	10	10,9	9	(9,8)	32	34,8
14626310	Mittelherwigsdorf	114	100	4	(3,5)	19	16,7	35	30,7	10	8,8	19	16,7	29	25,4
14626320	Mücka	31	100	-	-	6	(19,4)	11	35,5	3	(9,7)	4	(12,9)	3	(9,7)
14626330	Neißeau	47	100	5	(10,6)	8	(17,0)	15	31,9	12	25,5	3	(6,4)	11	23,4
14626350	Neusalza-Spremberg, Stadt	126	100	8	(6,3)	31	24,6	45	35,7	24	19,0	10	7,9	15	11,9
14626370	Niesky, Stadt	406	100	19	4,7	152	37,4	137	33,7	55	13,5	23	5,7	22	5,4
14626390	Oderwitz	209	100	8	(3,8)	61	29,2	44	21,1	36	17,2	26	12,4	36	17,2
14626400	Olbersdorf	442	100	64	14,5	137	31,0	192	43,4	30	6,8	6	(1,4)	11	2,5
14626410	Oppach	123	100	14	11,4	50	40,7	23	18,7	10	8,1	7	(5,7)	15	12,2
14626420	Ostritz, Stadt	215	100	23	10,7	74	34,4	76	35,3	18	8,4	9	(4,2)	12	5,6
14626430	Oybin	95	100	6	(6,3)	18	18,9	26	27,4	24	25,3	17	17,9	7	(7,4)
14626440	Quitzdorf am See	55	100	-	-	8	(14,5)	18	32,7	5	(9,1)	6	(10,9)	11	20,0
14626450	Reichenbach/O.L., Stadt	227	100	15	6,6	73	32,2	54	23,8	22	9,7	34	15,0	34	15,0
14626460	Rietschen	103	100	3	(2,9)	32	31,1	39	37,9	13	12,6	9	(8,7)	6	(5,8)
14626470	Rosenbach	30	100	3	(10,0)	7	(23,3)	-	-	9	(30,0)	5	(16,7)	5	(16,7)
14626480	Rothenburg/O.L., Stadt	215	100	29	13,5	65	30,2	68	31,6	28	13,0	6	(2,8)	18	8,4
14626490	Schleife	94	100	-	-	37	39,4	24	25,5	13	13,8	9	(9,6)	15	16,0
14626500	Schönau-Berzdorf a. d. Eigen	44	100	3	(6,8)	3	(6,8)	5	(11,4)	16	36,4	6	(13,6)	11	25,0
14626510	Schönbach	40	100	-	-	6	(15,0)	15	37,5	3	(7,5)	4	(10,0)	15	37,5
14626520	Schöpstal	44	100	4	(9,1)	6	(13,6)	10	22,7	7	(15,9)	11	25,0	5	(11,4)
14626530	Seifhennersdorf, Stadt	261	100	14	5,4	98	37,5	68	26,1	42	16,1	10	3,8	28	10,7
14626560	Trebendorf	36	100	-	-	4	(11,1)	3	(8,3)	5	(13,9)	7	(19,4)	23	63,9
14626570	Vierkirchen	54	100	3	(5,6)	5	(9,3)	8	(14,8)	12	22,2	18	33,3	10	18,5
14626580	Waldhufen	101	100	7	(6,9)	21	20,8	32	31,7	21	20,8	12	11,9	6	(5,9)
14626590	Weißkeißel	45	100	-	-	16	35,6	4	(8,9)	12	26,7	4	(8,9)	7	(15,6)
14626600	Weißwasser/O.L., Stadt	1.562	100	118	7,6	1.005	64,3	320	20,5	66	4,2	27	1,7	28	1,8
14626610	Zittau, Stadt	2.995	100	236	7,9	1.169	39,0	856	28,6	350	11,7	193	6,4	190	6,3
14627	Meißen	10.712	100	1.084	10,1	3.313	30,9	3.429	32,0	1.438	13,4	656	6,1	794	7,4
14627010	Coswig, Stadt	897	100	155	17,3	321	35,8	299	33,3	73	8,1	17	1,9	36	4,0
14627020	Diera-Zehren	134	100	12	9,0	27	20,1	38	28,4	30	22,4	13	9,7	16	11,9
14627030	Ebersbach	121	100	-	-	25	20,7	27	22,3	9	(7,4)	28	23,1	33	27,3
14627040	Glaubitz	42	100	3	(7,1)	16	38,1	11	26,2	5	(11,9)	5	(11,9)	3	(7,1)
14627050	Gröditz, Stadt	631	100	109	17,3	241	38,2	222	35,2	35	5,5	22	3,5	10	1,6
14627060	Großenhain, Stadt	1.293	100	192	14,8	322	24,9	437	33,8	204	15,8	74	5,7	69	5,3
14627070	Hirschstein	50	100	3	(6,0)	14	28,0	15	30,0	5	(10,0)	7	(14,0)	12	24,0
14627080	Käbschütztal	121	100	9	(7,4)	21	17,4	39	32,2	24	19,8	-	-	23	19,0
14627100	Klipphausen	289	100	14	4,8	55	19,0	67	23,2	67	23,2	36	12,5	46	15,9
14627110	Lampertswalde	74	100	-	-	8	(10,8)	13	17,6	24	32,4	7	(9,5)	15	20,3
14627130	Lommatsch, Stadt	280	100	14	5,0	80	28,6	89	31,8	54	19,3	16	5,7	24	8,6
14627140	Meißen, Stadt	1.269	100	142	11,2	453	35,7	391	30,8	168	13,2	40	3,2	74	5,8
14627150	Moritzburg	156	100	-	-	27	17,3	51	32,7	31	19,9	16	10,3	23	14,7
14627170	Niederau	74	100	5	(6,8)	22	29,7	21	28,4	8	(10,8)	14	18,9	4	(5,4)
14627180	Nossen, Stadt	494	100	36	7,3	132	26,7	114	23,1	142	28,7	32	6,5	36	7,3
14627190	Nünchritz	117	100	17	14,5	44	37,6	20	17,1	17	14,5	12	10,3	6	(5,1)
14627200	Priestewitz	79	100	-	-	12	15,2	29	36,7	11	13,9	14	17,7	9	(11,4)
14627210	Radebeul, Stadt	929	100	50	5,4	241	25,9	243	26,2	140	15,1	104	11,2	150	16,1
14627220	Radeburg, Stadt	226	100	19	8,4	62	27,4	72	31,9	29	12,8	18	8,0	28	12,4
14627230	Riesa, Stadt	2.196	100	218	9,9	850	38,7	796	36,2	202	9,2	68	3,1	59	2,7
14627240	Röderaue	165	100	10	6,1	74	44,8	52	31,5	17	10,3	6	(3,6)	10	6,1
14627250	Schönfeld	43	100	3	(7,0)	4	(9,3)	18	41,9	9	(20,9)	7	(16,3)	-	-
14627260	Stauchitz	88	100	6	(6,8)	19	21,6	33	37,5	8	(9,1)	7	(8,0)	19	21,6
14627270	Strehla, Stadt	167	100	7	(4,2)	60	35,9	48	28,7	18	10,8	24	14,4	12	7,2
14627290	Thiendorf	106	100	3	(2,8)	21	19,8	34	32,1	17	16,0	22	20,8	13	12,3
14627310	Weinböhla	321	100	19	5,9	66	20,6	117	36,4	47	14,6	19	5,9	48	15,0
14627340	Wülknitz	77	100	3	(3,9)	18	23,4	31	40,3	24	31,2	4	(5,2)	3	(3,9)
14627360	Zeithain	264	100	24	9,1	76	28,8	94	35,6	27	10,2	28	10,6	19	7,2
14628	Sächsische Schweiz-Osterzgebirge	9.809	100	1.062	10,8	3.259	33,2	3.038	31,0	1.220	12,4	564	5,7	671	6,8
14628010	Altenberg, Stadt	561	100	43	7,7	201	35,8	161	28,7	56	10,0	40	7,1	62	11,1
14628020	Bad Gottleuba-Berggießhübel, Stadt	191	100	15	7,9	55	28,8	57	29,8	23	12,0	19	9,9	25	13,1
14628030	Bad Schandau, Stadt	263	100	20	7,6	57	21,7	113	43,0	33	12,5	12	4,6	32	12,2
14628040	Bahretal	49	100	8	(16,3)	22	44,9	10	20,4	5	(10,2)	5	(10,2)	3	(6,1)
14628050	Bannewitz	255	100	14	5,5	90	35,3	47	18,4	66	25,9	11	4,3	27	10,6
14628060	Dippoldiswalde, Stadt	673	100	50	7,4	182	27,0	251	37,3	112	16,6	48	7,1	29	4,3
14628070	Dohma	43	100	-	-	8	(18,6)	12	27,9	10	23,3	3	(7,0)	5	(11,6)
14628080	Dohna, Stadt	194	100	3	(1,5)	78	40,2	59	30,4	20	10,3	11	5,7	20	10,3
14628090	Dorfhain	33	100	5	(15,2)	9	(27,3)	10	30,3	3	(9,1)	-	-	5	(15,2)
14628100	Dürrröhrsdorf-Dittersbach	126	100	-	-	30	23,8	29	23,0	35	27,8	12	9,5	16	12,7
14628110	Freital, Stadt	1.056	100	105	9,9	413	39,1	275	26,0	157	14,9	50	4,7	55	5,2

AGS	Kreisfreie Stadt Gemeinde Landkreis Land	Insgesamt absolut	Insgesamt in %	Wohnfläche unter 40 m² absolut	Wohnfläche unter 40 m² in %	Wohnfläche von 40 bis unter 60 m² absolut	Wohnfläche von 40 bis unter 60 m² in %	Wohnfläche von 60 bis unter 80 m² absolut	Wohnfläche von 60 bis unter 80 m² in %	Wohnfläche von 80 bis unter 100 m² absolut	Wohnfläche von 80 bis unter 100 m² in %	Wohnfläche von 100 bis unter 120 m² absolut	Wohnfläche von 100 bis unter 120 m² in %	Wohnfläche von 120 m² und mehr absolut	Wohnfläche von 120 m² und mehr in %
14628130	Glashütte, Stadt	270	100	41	15,2	90	33,3	77	28,5	40	14,8	10	3,7	14	5,2
14628140	Gohrisch	68	100	6	(8,8)	9	(13,2)	26	38,2	5	(7,4)	10	14,7	10	14,7
14628150	Hartmannsdorf-Reichenau	35	100	-	-	16	45,7	-	-	9	(25,7)	5	(14,3)	4	(11,4)
14628160	Heidenau, Stadt	477	100	65	13,6	144	30,2	177	37,1	36	7,5	21	4,4	31	6,5
14628170	Hermisdorf/Erzgeb.	44	100	3	(6,8)	18	40,9	12	27,3	6	(13,6)	-	-	7	(15,9)
14628190	Hohnstein, Stadt	152	100	3	(2,0)	46	30,3	41	27,0	26	17,1	24	15,8	12	7,9
14628205	Klingenberg	300	100	30	10,0	71	23,7	121	40,3	37	12,3	16	5,3	23	7,7
14628210	Königstein/Sächs. Schw., Stadt	191	100	23	12,0	62	32,5	61	31,9	21	11,0	11	5,8	15	7,9
14628220	Kreischa	149	100	11	7,4	42	28,2	42	28,2	26	17,4	4	(2,7)	19	12,8
14628230	Liebstadt, Stadt	46	100	3	(6,5)	15	32,6	18	39,1	3	(6,5)	4	(8,7)	5	(10,9)
14628240	Lohmen	56	100	6	(10,7)	15	26,8	13	23,2	7	(12,5)	6	(10,7)	4	(7,1)
14628250	Müglitztal	68	100	3	(4,4)	22	32,4	21	30,9	5	(7,4)	5	(7,4)	5	(7,4)
14628260	Neustadt in Sachsen, Stadt	839	100	102	12,2	411	49,0	197	23,5	76	9,1	18	2,1	36	4,3
14628270	Pirna, Stadt	1.763	100	322	18,3	589	33,4	576	32,7	127	7,2	87	4,9	60	3,4
14628300	Rabenau, Stadt	178	100	11	6,2	75	42,1	44	24,7	36	20,2	11	6,2	5	(2,8)
14628310	Rathen, Kurort	25	100	4	(16,0)	-	-	3	(12,0)	6	(24,0)	-	-	10	(40,0)
14628320	Rathmannsdorf	42	100	3	(7,1)	10	23,8	13	31,0	6	(14,3)	5	(11,9)	3	(7,1)
14628330	Reinhardtsdorf-Schöna	43	100	-	-	-	-	20	46,5	12	27,9	7	(16,3)	3	(7,0)
14628340	Rosenthal-Bielatal	45	100	3	(6,7)	7	(15,6)	10	22,2	3	(6,7)	6	(13,3)	13	28,9
14628360	Sebnitz, Stadt	739	100	67	9,1	273	36,9	264	35,7	65	8,8	36	4,9	31	4,2
14628370	Stadt Wehlen, Stadt	62	100	8	(12,9)	16	25,8	11	17,7	14	22,6	5	(8,1)	6	(9,7)
14628380	Stolpen, Stadt	173	100	13	7,5	31	17,9	63	36,4	20	11,6	21	12,1	25	14,5
14628390	Struppen	88	100	11	12,5	19	21,6	32	36,4	4	(4,5)	3	(3,4)	18	20,5
14628400	Tharandt, Stadt	201	100	38	18,9	55	27,4	57	28,4	25	12,4	7	(3,5)	17	8,5
14628410	Wilsdruff, Stadt	331	100	16	4,8	71	21,5	112	33,8	74	22,4	30	9,1	27	8,2
14729	Leipzig	10.392	100	772	7,4	3.633	35,0	2.881	27,7	1.457	14,0	756	7,3	891	8,6
14729010	Bad Lausick, Stadt	371	100	27	7,3	135	36,4	113	30,5	47	12,7	19	5,1	27	7,3
14729020	Belgershain	28	100	3	(10,7)	8	(28,6)	6	(21,4)	4	(14,3)	3	(10,7)	9	(32,1)
14729030	Bennewitz	177	100	18	10,2	40	22,6	32	18,1	64	36,2	14	7,9	8	(4,5)
14729040	Böhlen, Stadt	305	100	30	9,8	167	54,8	77	25,2	10	3,3	10	3,3	8	(2,6)
14729050	Borna, Stadt	1.503	100	152	10,1	787	52,4	348	23,2	80	5,3	67	4,5	61	4,1
14729060	Borsdorf	123	100	5	(4,1)	53	43,1	39	31,7	12	9,8	4	(3,3)	11	8,9
14729070	Brandis, Stadt	233	100	9	(3,9)	66	28,3	62	26,6	40	17,2	39	16,7	17	7,3
14729080	Colditz, Stadt	639	100	27	4,2	292	45,7	172	26,9	77	12,1	42	6,6	26	4,1
14729100	Elstertrebnitz	30	100	-	-	4	(13,3)	12	40,0	9	(30,0)	-	-	3	(10,0)
14729140	Frohburg, Stadt	338	100	11	3,3	95	28,1	85	25,1	63	18,6	43	12,7	47	13,9
14729150	Geithain, Stadt	415	100	29	7,0	150	36,1	124	29,9	70	16,9	11	2,7	30	7,2
14729160	Grimma, Stadt	1.257	100	93	7,4	225	17,9	401	31,9	226	18,0	124	9,9	188	15,0
14729170	Groitzsch, Stadt	361	100	22	6,1	91	25,2	134	37,1	67	18,6	33	9,1	13	3,6
14729190	Großpösna	56	100	5	(8,9)	6	(10,7)	17	30,4	9	(16,1)	12	21,4	8	(14,3)
14729220	Kitzscher, Stadt	276	100	23	8,3	110	39,9	90	32,6	39	14,1	5	(1,8)	6	(2,2)
14729245	Lossatal	161	100	8	(5,0)	22	13,7	45	28,0	29	18,0	29	18,0	23	14,3
14729250	Machern	141	100	9	(6,4)	25	17,7	44	31,2	22	15,6	16	11,3	22	15,6
14729260	Markkleeberg, Stadt	391	100	31	7,9	116	29,7	88	22,5	39	10,0	47	12,0	66	16,9
14729270	Markranstädt, Stadt	410	100	23	5,6	138	33,7	77	18,8	87	21,2	36	8,8	46	11,2
14729300	Naunhof, Stadt	153	100	4	(2,6)	22	14,4	57	37,3	27	17,6	22	14,4	22	14,4
14729320	Neukieritzsch	485	100	42	8,7	216	44,5	141	29,1	53	10,9	15	3,1	20	4,1
14729330	Otterwisch	37	100	-	-	7	(18,9)	7	(18,9)	11	29,7	4	(10,8)	11	29,7
14729340	Parthenstein	62	100	-	-	11	17,7	11	17,7	8	(12,9)	7	(11,3)	24	38,7
14729350	Pegau, Stadt	264	100	20	7,6	58	22,0	49	18,6	81	30,7	32	12,1	27	10,2
14729360	Regis-Breitingen, Stadt	251	100	15	6,0	137	54,6	55	21,9	27	10,8	8	(3,2)	13	5,2
14729370	Rötha, Stadt	322	100	59	18,3	111	34,5	67	20,8	37	11,5	11	3,4	41	12,7
14729380	Thallwitz	93	100	11	11,8	15	16,1	32	34,4	13	14,0	9	(9,7)	12	12,9
14729400	Trebsen/Mulde, Stadt	102	100	-	-	19	18,6	19	18,6	28	27,5	14	13,7	21	20,6
14729410	Wurzen, Stadt	1.044	100	64	6,1	376	36,0	375	35,9	132	12,6	46	4,4	51	4,9
14729430	Zwenkau, Stadt	357	100	21	5,9	122	34,2	99	27,7	50	14,0	34	9,5	30	8,4
14730	Nordsachsen	7.952	100	584	7,3	2.676	33,7	2.397	30,1	1.101	13,8	577	7,3	618	7,8
14730010	Arzberg	88	100	7	(8,0)	13	14,8	44	50,0	14	15,9	8	(9,1)	3	(3,4)
14730020	Bad Düben, Stadt	413	100	20	4,8	167	40,4	137	33,2	44	10,7	25	6,1	18	4,4
14730030	Beilrode	110	100	7	(6,4)	29	26,4	25	22,7	21	19,1	17	15,5	12	10,9
14730045	Belgern-Schildau, Stadt	295	100	10	3,4	74	25,1	89	30,2	59	20,0	23	7,8	41	13,9
14730050	Cavertitz	44	100	3	(6,8)	5	(11,4)	11	25,0	7	(15,9)	9	(20,5)	3	(6,8)
14730060	Dahlen, Stadt	133	100	9	(6,8)	45	33,8	35	26,3	25	18,8	6	(4,5)	11	8,3
14730070	Delitzsch, Stadt	1.295	100	99	7,6	530	40,9	462	35,7	106	8,2	54	4,2	43	3,3
14730080	Doberschütz	101	100	3	(3,0)	23	22,8	18	17,8	23	22,8	5	(5,0)	29	28,7
14730090	Dommitzsch, Stadt	118	100	4	(3,4)	34	28,8	40	33,9	17	14,4	17	14,4	8	(6,8)
14730100	Dreiheide	35	100	3	(8,6)	3	(8,6)	8	(22,9)	10	28,6	-	-	10	28,6
14730110	Eilenburg, Stadt	845	100	108	12,8	365	43,2	201	23,8	94	11,1	49	5,8	30	3,6
14730120	Elsnig	41	100	-	-	9	(22,0)	6	(14,6)	9	(22,0)	10	24,4	6	(14,6)

AGS	Kreisfreie Stadt Gemeinde Landkreis Land	Insgesamt absolut	Insgesamt in %	Wohnfläche unter 40 m² absolut	Wohnfläche unter 40 m² in %	Wohnfläche von 40 bis unter 60 m² absolut	Wohnfläche von 40 bis unter 60 m² in %	Wohnfläche von 60 bis unter 80 m² absolut	Wohnfläche von 60 bis unter 80 m² in %	Wohnfläche von 80 bis unter 100 m² absolut	Wohnfläche von 80 bis unter 100 m² in %	Wohnfläche von 100 bis unter 120 m² absolut	Wohnfläche von 100 bis unter 120 m² in %	Wohnfläche von 120 m² und mehr absolut	Wohnfläche von 120 m² und mehr in %
14730140	Jesewitz	98	100	8	(8,2)	20	20,4	17	17,3	23	23,5	25	25,5	12	12,2
14730150	Krostitz	86	100	3	(3,5)	19	22,1	20	23,3	15	17,4	7	(8,1)	23	26,7
14730160	Laußig	187	100	16	8,6	99	52,9	30	16,0	21	11,2	10	5,3	13	7,0
14730170	Liebschützberg	128	100	10	7,8	33	25,8	32	25,0	28	21,9	13	10,2	12	9,4
14730180	Löbnitz	90	100	4	(4,4)	23	25,6	24	26,7	6	(6,7)	27	30,0	8	(8,9)
14730190	Mockrehna	132	100	9	(6,8)	19	14,4	44	33,3	39	29,5	14	10,6	13	9,8
14730200	Mügeln, Stadt	364	100	21	5,8	127	34,9	116	31,9	49	13,5	20	5,5	27	7,4
14730210	Naundorf	82	100	4	(4,9)	31	37,8	20	24,4	9	(11,0)	9	(11,0)	8	(9,8)
14730230	Oschatz, Stadt	709	100	50	7,1	296	41,7	228	32,2	61	8,6	45	6,3	30	4,2
14730250	Rackwitz	202	100	8	(4,0)	73	36,1	58	28,7	25	12,4	11	5,4	26	12,9
14730270	Schkeuditz, Stadt	761	100	59	7,8	214	28,1	275	36,1	74	9,7	59	7,8	79	10,4
14730280	Schönwölkau	89	100	4	(4,5)	23	25,8	18	20,2	19	21,3	4	(4,5)	22	24,7
14730300	Taucha, Stadt	311	100	12	3,9	95	30,5	108	34,7	55	17,7	18	5,8	23	7,4
14730310	Torgau, Stadt	796	100	93	11,7	229	28,8	262	32,9	98	12,3	49	6,2	56	7,0
14730320	Trossin	40	100	-	-	4	(10,0)	7	(17,5)	17	42,5	8	(20,0)	10	25,0
14730330	Wermisdorf	111	100	15	13,5	31	27,9	29	26,1	22	19,8	8	(7,2)	13	11,7
14730340	Wiedemar	171	100	8	(4,7)	25	14,6	24	14,0	78	45,6	23	13,5	15	8,8
14730360	Zschemplín	85	100	3	(3,5)	26	30,6	14	16,5	31	36,5	5	(5,9)	9	(10,6)
14	Freistaat Sachsen	190.889	100	18.935	9,9	68.392	35,8	58.005	30,4	23.283	12,2	10.665	5,6	11.612	6,1

[Zeichenerklärung](#)

**8. Leerstehende Wohnungen in Wohngebäuden am 15. Mai 2022 nach Zahl der Räume und Gemeinden**

AGS	Kreisfreie Stadt Gemeinde Landkreis Land	Insgesamt absolut	Insgesamt in %	1 und 2 Räume absolut	1 und 2 Räume in %	3 und 4 Räume absolut	3 und 4 Räume in %	5 und mehr Räume absolut	5 und mehr Räume in %
14511000	Chemnitz, Stadt	16.128	100	3.890	24,1	10.869	67,4	1.367	8,5
14612000	Dresden, Stadt	12.216	100	3.938	32,2	6.817	55,8	1.465	12,0
14713000	Leipzig, Stadt	14.789	100	4.198	28,4	8.717	58,9	1.870	12,6
14521	Erzgebirgskreis	21.443	100	3.951	18,4	14.400	67,2	3.091	14,4
14521010	Amtsberg	132	100	7	(5,3)	87	65,9	39	29,5
14521020	Annaberg-Buchholz, Stadt	1.920	100	372	19,4	1.276	66,5	271	14,1
14521035	Aue-Bad Schlema, Stadt	2.149	100	525	24,4	1.464	68,1	162	7,5
14521040	Auerbach	262	100	34	13,0	199	76,0	29	11,1
14521060	Bärenstein	109	100	18	16,5	74	67,9	19	17,4
14521080	Bockau	128	100	24	18,8	88	68,8	16	12,5
14521090	Börnichen/Erzgeb.	44	100	11	25,0	23	52,3	12	27,3
14521110	Breitenbrunn/Erzgeb.	390	100	44	11,3	296	75,9	49	12,6
14521120	Burkhardtsdorf	221	100	38	17,2	141	63,8	42	19,0
14521130	Crottendorf	153	100	24	15,7	93	60,8	31	20,3
14521140	Deutschneudorf	79	100	14	17,7	46	58,2	17	21,5
14521150	Drebach	292	100	34	11,6	207	70,9	46	15,8
14521160	Ehrenfriedersdorf, Stadt	285	100	70	24,6	196	68,8	19	6,7
14521170	Eibenstock, Stadt	486	100	58	11,9	335	68,9	93	19,1
14521180	Elterlein, Stadt	167	100	17	10,2	116	69,5	34	20,4
14521200	Gelenau/Erzgeb.	169	100	18	10,7	125	74,0	28	16,6
14521210	Geyer, Stadt	212	100	27	12,7	153	72,2	29	13,7
14521220	Gornau/Erzgeb.	143	100	21	14,7	83	58,0	38	26,6
14521230	Gornsdorf	102	100	9	(8,8)	85	83,3	7	(6,9)
14521240	Großolbersdorf	87	100	9	(10,3)	55	63,2	27	31,0
14521250	Großrückerswalde	169	100	26	15,4	108	63,9	35	20,7
14521260	Grünhain-Beierfeld, Stadt	239	100	31	13,0	178	74,5	29	12,1
14521270	Grünhainichen	226	100	20	8,8	161	71,2	40	17,7
14521280	Heidersdorf	16	100	-	-	14	82,4	3	(17,6)
14521290	Hohndorf	209	100	25	12,0	144	68,9	40	19,1
14521310	Jahnsdorf/Erzgeb.	168	100	15	8,9	123	73,2	30	17,9
14521320	Johanngeorgenstadt, Stadt	619	100	62	10,0	472	76,3	85	13,7
14521330	Jöhstadt, Stadt	144	100	13	9,0	109	75,7	22	15,3
14521340	Königswalde	78	100	3	(3,8)	57	73,1	19	24,4
14521355	Lauter-Bernsbach, Stadt	413	100	62	15,0	278	67,3	75	18,2
14521370	Lößnitz, Stadt	839	100	313	37,3	464	55,3	58	6,9
14521380	Lugau/Erzgeb., Stadt	702	100	79	11,3	549	78,2	81	11,5
14521390	Marienberg, Stadt	872	100	147	16,9	581	66,6	144	16,5
14521400	Mildenau	80	100	10	12,5	56	70,0	16	20,0
14521410	Neukirchen/Erzgeb.	316	100	77	24,4	201	63,6	33	10,4
14521420	Niederdorf	54	100	3	(5,6)	42	75,0	9	(16,7)
14521430	Niederwürschnitz	82	100	10	12,2	60	73,2	11	13,4
14521440	Oberwiesenthal, Kurort, Stadt	191	100	39	20,4	121	63,4	30	15,7
14521450	Oelsnitz/Erzgeb., Stadt	609	100	117	19,2	396	65,0	95	15,6
14521460	Olbernhau, Stadt	874	100	109	12,5	580	66,4	183	20,9
14521495	Pockau-Lengefeld, Stadt	348	100	44	12,6	231	66,4	71	20,4
14521500	Raschau-Markersbach	214	100	25	11,7	157	73,4	33	15,4
14521510	Scheibenberg, Stadt	114	100	17	14,9	88	77,2	7	(6,1)
14521520	Schlettau, Stadt	130	100	14	10,8	101	77,7	14	10,8
14521530	Schneeberg, Stadt	1.172	100	289	24,7	738	63,0	145	12,4
14521540	Schönheide	274	100	39	14,2	185	67,5	50	18,2
14521550	Schwarzenberg/Erzgeb., Stadt	950	100	219	23,1	616	64,8	112	11,8
14521560	Sehmatal	261	100	39	14,9	182	69,7	45	17,2
14521570	Seiffen/Erzgeb., Kurort	113	100	21	18,6	80	70,8	12	10,6
14521590	Stollberg/Erzgeb., Stadt	632	100	143	22,6	397	62,8	92	14,6
14521600	Stützengrün	162	100	14	8,6	109	67,3	39	24,1
14521610	Tannenberg	34	100	8	(23,5)	20	58,8	13	38,2
14521620	Thalheim/Erzgeb., Stadt	557	100	133	23,9	366	65,7	59	10,6
14521630	Thermalbad Wiesenbad	188	100	34	18,1	114	60,6	40	21,3
14521640	Thum, Stadt	257	100	51	19,8	157	61,1	46	17,9
14521670	Wolkenstein, Stadt	218	100	42	19,3	142	65,1	35	16,1
14521690	Zschopau, Stadt, Motorradstadt	728	100	159	21,8	460	63,2	109	15,0
14521700	Zschorlau	171	100	16	9,4	109	63,7	47	27,5
14521710	Zwönitz, Stadt	470	100	98	20,9	311	66,2	62	13,2
14522	Mittelsachsen	17.806	100	3.243	18,2	11.632	65,3	2.928	16,4
14522010	Altmittweida	60	100	7	(11,7)	51	79,7	7	(11,7)
14522020	Augustusburg, Stadt	232	100	38	16,4	152	65,5	42	18,1
14522035	Bobritzsch-Hilbersdorf	176	100	20	11,4	114	64,8	43	24,4
14522050	Brand-Erbisdorf, Stadt	695	100	78	11,2	541	77,8	75	10,8
14522060	Burgstädt, Stadt	633	100	82	13,0	445	70,3	107	16,9
14522070	Claußnitz	125	100	34	27,2	65	52,0	30	24,0
14522080	Döbeln, Stadt	1.988	100	486	24,4	1.329	66,9	173	8,7
14522090	Dorfchemnitz	66	100	8	(12,1)	47	71,2	16	24,2
14522110	Eppendorf	163	100	18	11,0	112	68,7	35	21,5
14522120	Erlau	68	100	8	(11,8)	45	66,2	14	20,6
14522140	Flöha, Stadt	685	100	132	19,3	464	67,7	87	12,7
14522150	Frankenberg/Sa., Stadt, Garnisonsstadt	1.315	100	229	17,4	887	67,5	204	15,5
14522170	Frauenstein, Stadt	127	100	26	20,5	64	50,4	38	29,9
14522180	Freiberg, Stadt, Universitätsstadt	2.163	100	500	23,1	1.337	61,8	327	15,1
14522190	Geringswalde, Stadt	276	100	41	14,9	179	64,9	58	21,0
14522200	Großhartmannsdorf	62	100	7	(11,3)	34	54,8	21	33,9
14522210	Großschirma, Stadt	207	100	26	12,6	117	56,5	64	30,9
14522220	Großweitzschen	282	100	34	12,1	190	67,4	60	21,3
14522230	Hainichen, Stadt	342	100	83	24,3	186	54,4	72	21,1
14522240	Halsbrücke	183	100	26	14,2	109	59,6	47	25,7
14522250	Hartha, Stadt	723	100	72	10,0	531	73,4	124	17,2
14522260	Hartmannsdorf	179	100	27	15,1	123	68,7	33	18,4
14522275	Jahnatal	253	100	43	17,0	160	63,2	51	20,2
14522280	Königsfeld	50	100	5	(10,0)	25	50,0	21	42,0
14522290	Königshain-Wiederau	119	100	20	16,8	83	69,7	22	18,5
14522300	Kriebstein	111	100	7	(6,3)	71	64,0	29	26,1
14522310	Leisnig, Stadt	424	100	49	11,6	286	67,5	90	21,2
14522320	Leubsdorf	159	100	25	15,7	95	59,7	40	25,2
14522330	Lichtenau	229	100	22	9,6	159	69,4	48	21,0
14522340	Lichtenberg/Erzgeb.	85	100	11	12,9	59	69,4	16	18,8
14522350	Lunzenau, Stadt	334	100	74	22,2	206	61,7	54	16,2
14522360	Mittweida, Stadt, Hochschulstadt	1.049	100	300	28,6	608	58,0	133	12,7
14522380	Mühlau	86	100	7	(8,1)	59	68,6	20	23,3
14522390	Mulda/Sa.	121	100	16	13,2	77	63,6	28	23,1
14522400	Neuhausen/Erzgeb.	216	100	36	16,7	144	66,7	37	17,1

AGS	Kreisfreie Stadt Gemeinde Landkreis Land	Insgesamt absolut	Insgesamt in %	1 und 2 Räume absolut	1 und 2 Räume in %	3 und 4 Räume absolut	3 und 4 Räume in %	5 und mehr Räume absolut	5 und mehr Räume in %
14522420	Niederwiesa	125	100	26	20,8	76	60,8	26	20,8
14522430	Oberschöna	102	100	9	(8,8)	63	61,8	30	29,4
14522440	Oederan, Stadt	555	100	87	15,7	363	65,4	104	18,7
14522460	Penig, Stadt	444	100	90	20,3	271	61,0	84	18,9
14522470	Rechenberg-Bienenmühle	96	100	12	12,5	57	59,4	27	28,1
14522480	Reinsberg	83	100	12	14,5	39	47,0	27	32,5
14522490	Rochlitz, Stadt	408	100	102	25,0	249	61,0	63	15,4
14522500	Rossau	118	100	5	(4,2)	84	71,2	25	21,2
14522510	Roßwein, Stadt	587	100	106	18,1	428	72,9	52	8,9
14522520	Sayda, Stadt	89	100	9	(10,1)	74	83,1	6	(6,7)
14522530	Seelitz	86	100	7	(8,1)	48	55,8	36	41,9
14522540	Striegistal	140	100	9	(6,4)	68	48,6	63	45,0
14522550	Taura	146	100	15	10,3	108	74,0	17	11,6
14522570	Waldheim, Stadt	610	100	127	20,8	406	66,6	77	12,6
14522580	Wechselburg	74	100	13	17,6	45	60,8	16	21,6
14522590	Weißenborn/Erzgeb.	118	100	17	14,4	82	69,5	14	11,9
14522600	Zettlitz	41	100	-	-	35	77,8	10	24,4
14523	Vogtlandkreis	16.914	100	3.471	20,5	10.765	63,6	2.679	15,8
14523010	Adorf/Vogtl., Stadt	353	100	90	25,5	224	63,5	43	12,2
14523020	Auerbach/Vogtl., Stadt	1.403	100	242	17,2	986	70,3	177	12,6
14523030	Bad Brambach	174	100	15	8,6	115	66,1	44	25,3
14523040	Bad Elster, Stadt	363	100	158	43,5	180	49,6	25	6,9
14523050	Bergen	36	100	6	(16,7)	16	44,4	12	33,3
14523060	Bösenbrunn	44	100	-	-	18	40,9	26	59,1
14523080	Eichigt	68	100	-	-	46	67,6	19	27,9
14523090	Ellefeld	212	100	59	27,8	125	59,0	29	13,7
14523100	Elsterberg, Stadt	302	100	50	16,6	203	67,2	49	16,2
14523120	Falkenstein/Vogtl., Stadt	980	100	165	16,8	585	59,7	230	23,5
14523130	Grünbach	108	100	7	(6,5)	68	63,0	33	30,6
14523150	Heinsdorfergrund	69	100	17	24,6	42	60,9	12	17,4
14523160	Klingenthal, Stadt	670	100	113	16,9	432	64,5	127	19,0
14523170	Lengenfeld, Stadt	402	100	48	11,9	262	65,2	93	23,1
14523190	Limbach	51	100	3	(5,9)	33	64,7	16	31,4
14523200	Markneukirchen, Stadt	411	100	41	10,0	288	70,1	84	20,4
14523230	Mühlental	31	100	-	-	16	51,6	15	48,4
14523245	Muldenhammer	178	100	13	7,3	105	59,0	61	34,3
14523260	Netzschkau, Stadt	307	100	52	16,9	204	66,4	51	16,6
14523270	Neuensalz	86	100	11	12,8	54	62,8	22	25,6
14523280	Neumark	132	100	27	20,5	83	62,9	24	18,2
14523290	Neustadt/Vogtl.	46	100	3	(6,5)	24	52,2	18	39,1
14523300	Oelsnitz/Vogtl., Stadt	762	100	220	28,9	420	55,1	126	16,5
14523310	Pausa-Mühltroff, Stadt	247	100	47	19,0	153	61,9	51	20,6
14523320	Plauen, Stadt	5.493	100	1.362	24,8	3.586	65,3	550	10,0
14523330	Pöhl	145	100	23	15,9	82	56,6	43	29,7
14523340	Reichenbach im Vogtland, Stadt	1.882	100	479	25,5	1.149	61,1	258	13,7
14523360	Rodewisch, Stadt	484	100	43	8,9	346	71,5	91	18,8
14523365	Rosenbach/Vogtl.	202	100	13	6,4	131	64,9	60	29,7
14523370	Schöneck/Vogtl., Stadt	157	100	19	12,1	105	66,9	32	20,4
14523380	Steinberg	113	100	20	17,7	66	58,4	27	23,9
14523410	Theuma	10	(100)	-	-	3	(37,5)	5	(62,5)
14523420	Tirpersdorf	57	100	3	(5,3)	44	80,0	10	17,5
14523430	Treuen, Stadt	513	100	79	15,4	317	61,8	114	22,2
14523440	Triebel/Vogtl.	45	100	7	(15,6)	29	64,4	15	33,3
14523450	Weischlitz	334	100	49	14,7	206	61,7	77	23,1
14523460	Werda	54	100	4	(7,4)	35	64,8	17	31,5
14524	Zwickau	23.234	100	5.016	21,6	15.207	65,5	3.017	13,0
14524010	Bernsdorf	77	100	12	15,6	42	54,5	23	29,9
14524020	Callenberg	190	100	16	8,4	129	67,9	44	23,2
14524030	Crimmitschau, Stadt	1.803	100	406	22,5	1.172	65,0	225	12,5
14524040	Crinitzberg	79	100	16	20,3	41	51,9	16	20,3
14524050	Dennheritz	54	100	7	(13,0)	35	64,8	13	24,1
14524060	Fraureuth	259	100	42	16,2	173	66,8	44	17,0
14524070	Gersdorf	182	100	33	18,1	103	56,6	46	25,3
14524080	Glauchau, Stadt	1.966	100	347	17,7	1.343	68,3	274	13,9
14524090	Hartenstein, Stadt	147	100	27	18,4	85	57,8	35	23,8
14524100	Hartmannsdorf b. Kirchberg	33	100	8	(24,2)	19	61,3	3	(9,1)
14524110	Hirschfeld	36	100	4	(11,1)	24	70,6	8	(22,2)
14524120	Hohenstein-Ernstthal, Stadt	1.072	100	204	19,0	741	69,1	125	11,7
14524130	Kirchberg, Stadt	458	100	105	22,9	288	62,9	67	14,6
14524140	Langenbernsdorf	79	100	12	15,2	43	54,4	23	29,1
14524150	Langenweißbach	85	100	14	16,5	57	67,1	18	21,2
14524160	Lichtenstein/Sa., Stadt	626	100	122	19,5	380	60,7	119	19,0
14524170	Lichtentanne	348	100	52	14,9	249	71,6	46	13,2
14524180	Limbach-Oberfrohna, Stadt	1.571	100	338	21,5	1.040	66,2	193	12,3
14524190	Meerane, Stadt	1.571	100	327	20,8	1.045	66,5	193	12,3
14524200	Mülsen	559	100	81	14,5	393	70,3	81	14,5
14524210	Neukirchen/Pleiße	216	100	26	12,0	153	70,8	37	17,1
14524220	Niederfrohna	74	100	11	14,9	49	66,2	18	24,3
14524230	Oberlungwitz, Stadt	277	100	32	11,6	187	67,5	60	21,7
14524240	Oberwiera	32	100	-	-	10	31,3	21	65,6
14524250	Reinsdorf	486	100	121	24,9	288	59,3	76	15,6
14524260	Remse	89	100	22	24,7	51	57,3	18	20,2
14524270	Schönberg	27	100	-	-	18	75,0	6	(22,2)
14524280	St. Egidien	228	100	17	7,5	178	78,1	34	14,9
14524290	Waldenburg, Stadt	249	100	50	20,1	157	63,1	37	14,9
14524300	Werdau, Stadt	2.101	100	495	23,6	1.291	61,4	315	15,0
14524310	Wildenfels, Stadt	153	100	17	11,1	96	62,7	39	25,5
14524320	Wilkau-Haßlau, Stadt	1.034	100	322	31,1	623	60,3	92	8,9
14524330	Zwickau, Stadt, Hochschulstadt	7.087	100	1.737	24,5	4.694	66,2	661	9,3
14625	Bautzen	12.494	100	2.164	17,3	7.784	62,3	2.545	20,4
14625010	Arnsdorf	130	100	12	9,2	78	60,0	41	31,5
14625020	Bautzen, Stadt	2.270	100	575	25,3	1.435	63,2	259	11,4
14625030	Bernsdorf, Stadt	402	100	119	29,6	207	51,5	76	18,9
14625040	Bischofswerda, Stadt	733	100	102	13,9	516	70,4	115	15,7
14625060	Burkau	79	100	4	(5,1)	54	68,4	22	27,8
14625080	Crostitz	18	100	-	-	10	(52,6)	7	(53,8)
14625090	Cunewalde	202	100	33	16,3	123	60,9	46	22,8
14625100	Demitz-Thumitz	125	100	22	17,6	79	63,2	25	20,0
14625110	Doberschau-Gaußig	129	100	13	10,1	75	58,1	38	29,5
14625120	Elsterheide	84	100	11	13,1	44	52,4	29	34,5
14625130	Elstra, Stadt	82	100	3	(3,7)	51	62,2	30	36,6
14625140	Frankenthal	27	100	-	-	20	69,0	6	(22,2)



AGS	Kreisfreie Stadt Gemeinde Landkreis Land	Insgesamt absolut	Insgesamt in %	1 und 2 Räume absolut	1 und 2 Räume in %	3 und 4 Räume absolut	3 und 4 Räume in %	5 und mehr Räume absolut	5 und mehr Räume in %
14625150	Göda	90	100	7	(7,8)	35	38,9	45	50,0
14625160	Großdubrau	88	100	11	12,5	65	73,9	17	19,3
14625170	Großharthau	95	100	12	12,6	59	62,1	25	26,3
14625180	Großnaundorf	35	100	-	-	16	45,7	20	57,1
14625190	Großpostwitz/O.L.	90	100	22	24,4	42	46,7	26	28,9
14625200	Großröhrsdorf, Stadt	343	100	48	14,0	203	59,2	91	26,5
14625220	Haselbachtal	121	100	8	(6,6)	65	53,7	48	39,7
14625230	Hochkirch	56	100	3	(5,4)	18	32,1	36	64,3
14625240	Hoyerswerda, Stadt	1.765	100	229	13,0	1.335	75,6	198	11,2
14625250	Kamenz, Stadt	847	100	192	22,7	548	64,7	107	12,6
14625270	Königsbrück, Stadt	140	100	24	17,1	68	48,6	49	35,0
14625280	Königswartha	216	100	56	25,9	133	61,6	27	12,5
14625290	Kubschütz	61	100	5	(8,2)	38	62,3	19	31,1
14625300	Laußnitz	41	100	3	(7,3)	24	58,5	18	43,9
14625310	Lauta, Stadt	409	100	69	16,9	286	69,9	54	13,2
14625320	Lichtenberg	46	100	12	26,1	29	63,0	4	(8,7)
14625330	Lohsa	156	100	13	8,3	95	60,9	48	30,8
14625340	Malschwitz	147	100	21	14,3	78	53,1	48	32,7
14625350	Nebelschütz	14	100	-	-	10	(100,0)	-	-
14625360	Neschwitz	81	100	9	(11,1)	25	30,9	45	55,6
14625370	Neukirch	69	100	7	(10,1)	40	58,0	21	30,4
14625380	Neukirch/Lausitz	183	100	17	9,3	113	61,7	51	27,9
14625390	Obergurig	84	100	8	(9,5)	50	59,5	31	36,9
14625410	Ohorn	86	100	5	(5,8)	50	58,1	31	36,0
14625420	Oßling	48	100	9	(18,8)	24	50,0	15	31,3
14625430	Ottendorf-Okrilla	144	100	18	12,5	89	61,8	40	27,8
14625440	Panschwitz-Kuckau	37	100	7	(18,9)	16	43,2	13	35,1
14625450	Pulsnitz, Stadt	228	100	30	13,2	126	55,3	73	32,0
14625460	Puschwitz	70	100	12	17,1	52	74,3	7	(10,0)
14625470	Räckelwitz	20	100	3	(15,0)	10	(45,5)	8	(33,3)
14625480	Radeberg, Stadt	480	100	81	16,9	287	59,8	106	22,1
14625490	Radibor	93	100	7	(7,5)	38	40,9	49	52,7
14625500	Ralbitz-Rosenthal	44	100	4	(9,1)	19	43,2	22	50,0
14625510	Rammenau	37	100	3	(8,1)	21	56,8	13	35,1
14625525	Schirgiswalde-Kirschau, Stadt	298	100	39	13,1	170	57,0	85	28,5
14625530	Schmölln-Putzkau	115	100	8	(7,0)	79	68,7	27	23,5
14625550	Schwepnitz	95	100	3	(3,2)	60	63,2	33	34,7
14625560	Sohland a. d. Spree	271	100	38	14,0	177	65,3	60	22,1
14625570	Spreetal	67	100	10	14,9	36	53,7	22	32,8
14625580	Steina	32	100	-	-	19	59,4	14	43,8
14625590	Steinigwolmsdorf	81	100	7	(8,6)	37	45,7	38	46,9
14625600	Wachau	116	100	12	10,3	77	66,4	28	24,1
14625610	Weißenberg, Stadt	146	100	11	7,5	65	44,5	70	47,9
14625630	Wilthen, Stadt	412	100	173	42,0	216	52,4	23	5,6
14625640	Wittichenau, Stadt	113	100	8	(7,1)	61	54,0	47	41,6
14626	Görlitz	16.993	100	2.942	17,3	11.150	65,6	2.903	17,1
14626010	Bad Muskau, Stadt	177	100	31	17,5	124	70,1	26	14,7
14626020	Beiersdorf	32	100	8	(25,0)	13	40,6	13	40,6
14626030	Bernstadt a. d. Eigen, Stadt	139	100	9	(6,5)	80	57,6	50	36,0
14626050	Bertsdorf-Hörnitz	65	100	11	16,9	27	41,5	22	33,8
14626060	Boxberg/O.L.	228	100	36	15,8	132	57,9	60	26,3
14626070	Dürrhennersdorf	53	100	16	30,2	23	43,4	14	26,4
14626085	Ebersbach-Neugersdorf, Stadt	1.101	100	150	13,6	734	66,7	216	19,6
14626100	Gablenz	36	100	3	(8,3)	21	61,8	7	(19,4)
14626110	Görlitz, Stadt	4.568	100	894	19,6	3.168	69,4	507	11,1
14626120	Groß Düben	32	100	3	(9,4)	22	66,7	10	31,3
14626140	Großschönau	316	100	41	13,0	202	63,9	68	21,5
14626150	Großschweidnitz	38	100	7	(18,4)	25	65,8	10	26,3
14626160	Hähnichen	32	100	3	(9,4)	25	69,4	10	31,3
14626170	Hainewalde	38	100	5	(13,2)	28	68,3	5	(13,2)
14626180	Herrnhut, Stadt	228	100	30	13,2	146	64,0	53	23,2
14626190	Hohendubrau	51	100	14	27,5	22	43,1	16	31,4
14626200	Horka	54	100	3	(5,6)	23	42,6	33	61,1
14626210	Jonsdorf, Kurort	36	100	8	(22,2)	18	50,0	9	(25,0)
14626230	Kodersdorf	90	100	5	(5,6)	56	62,2	32	35,6
14626240	Königshain	31	100	-	-	12	38,7	18	52,9
14626245	Kottmar	368	100	31	8,4	222	60,3	115	31,3
14626250	Krauschwitz i.d. O.L.	135	100	11	8,1	90	66,7	33	24,4
14626260	Kreba-Neudorf	28	100	4	(14,3)	3	(10,7)	21	84,0
14626270	Lawalde	30	100	5	(16,7)	15	50,0	15	50,0
14626280	Leutersdorf	123	100	10	8,1	85	69,1	30	24,4
14626290	Löbau, Stadt	1.146	100	360	31,4	659	57,5	126	11,0
14626300	Markersdorf	92	100	11	12,0	30	32,6	49	53,3
14626310	Mittelherwigsdorf	114	100	9	(7,9)	60	52,6	52	45,6
14626320	Mücka	31	100	-	-	18	64,3	7	(22,6)
14626330	Neißeau	47	100	5	(10,6)	25	53,2	18	38,3
14626350	Neusalza-Spremberg, Stadt	126	100	7	(5,6)	72	57,1	43	34,1
14626370	Niesky, Stadt	406	100	36	8,9	286	70,4	83	20,4
14626390	Oderwitz	209	100	22	10,5	139	66,5	47	22,5
14626400	Olbersdorf	442	100	94	21,3	306	69,2	42	9,5
14626410	Oppach	123	100	17	13,8	79	64,2	26	21,1
14626420	Ostritz, Stadt	215	100	32	14,9	138	64,2	41	19,1
14626430	Oybin	95	100	13	13,7	58	61,1	25	26,3
14626440	Quitzdorf am See	55	100	6	(10,9)	18	32,7	27	49,1
14626450	Reichenbach/O.L., Stadt	227	100	40	17,6	125	55,1	62	27,3
14626460	Rietschen	103	100	14	13,6	67	65,0	27	26,2
14626470	Rosenbach	30	100	5	(16,7)	17	58,6	8	(26,7)
14626480	Rothenburg/O.L., Stadt	215	100	38	17,7	130	60,5	46	21,4
14626490	Schleife	94	100	14	14,9	64	68,1	18	19,1
14626500	Schönau-Berzdorf a. d. Eigen	44	100	3	(6,8)	18	40,9	24	54,5
14626510	Schönbach	40	100	4	(10,0)	20	50,0	21	52,5
14626520	Schöpstal	44	100	6	(13,6)	30	68,2	9	(20,5)
14626530	Seiffhennersdorf, Stadt	261	100	55	21,1	148	56,7	51	19,5
14626560	Trebendorf	36	100	5	(13,9)	4	(11,1)	24	66,7
14626570	Vierkirchen	54	100	4	(7,4)	21	38,9	29	53,7
14626580	Waldhufen	101	100	6	(5,9)	61	60,4	33	32,7
14626590	Weißkeißel	45	100	-	-	26	57,8	20	44,4
14626600	Weißwasser/O.L., Stadt	1.562	100	242	15,5	1.200	76,8	120	7,7
14626610	Zittau, Stadt	2.995	100	548	18,3	2.006	67,0	441	14,7
14627	Meißen	10.712	100	2.068	19,3	6.653	62,1	1.991	18,6
14627010	Coswig, Stadt	897	100	224	25,0	571	63,7	100	11,1
14627020	Diera-Zehren	134	100	22	16,4	65	48,5	45	33,6



AGS	Kreisfreie Stadt Gemeinde Landkreis Land	Insgesamt absolut	Insgesamt in %	1 und 2 Räume absolut	1 und 2 Räume in %	3 und 4 Räume absolut	3 und 4 Räume in %	5 und mehr Räume absolut	5 und mehr Räume in %
14627030	Ebersbach	121	100	9	(7,4)	52	43,0	60	49,6
14627040	Glaubitz	42	100	12	28,6	19	45,2	5	(11,9)
14627050	Gröditz, Stadt	631	100	175	27,7	385	61,0	78	12,4
14627060	Großenhain, Stadt	1.293	100	378	29,2	721	55,8	194	15,0
14627070	Hirschstein	50	100	4	(8,0)	33	66,0	18	36,0
14627080	Käbschütztal	121	100	18	14,9	66	54,5	37	30,6
14627100	Klipphausen	289	100	23	8,0	163	56,4	101	34,9
14627110	Lampertswalde	74	100	4	(5,4)	24	32,4	42	56,8
14627130	Lommatzsch, Stadt	280	100	27	9,6	171	61,1	81	28,9
14627140	Meißen, Stadt	1.269	100	282	22,2	839	66,1	153	12,1
14627150	Moritzburg	156	100	13	8,3	86	55,1	53	34,0
14627170	Niederau	74	100	11	14,9	45	60,8	24	32,4
14627180	Nossen, Stadt	494	100	73	14,8	286	57,9	131	26,5
14627190	Nünchritz	117	100	20	17,1	72	61,5	25	21,4
14627200	Priestewitz	79	100	4	(5,1)	53	67,1	28	35,4
14627210	Radebeul, Stadt	929	100	182	19,6	498	53,6	250	26,9
14627220	Radeburg, Stadt	226	100	29	12,8	143	63,3	50	22,1
14627230	Riesa, Stadt	2.196	100	376	17,1	1.594	72,6	228	10,4
14627240	Röderaue	165	100	53	32,1	89	53,9	23	13,9
14627250	Schönfeld	43	100	-	-	29	67,4	14	32,6
14627260	Stauchitz	88	100	3	(3,4)	57	64,8	25	28,4
14627270	Strehla, Stadt	167	100	28	16,8	96	57,5	37	22,2
14627290	Thiendorf	106	100	8	(7,5)	63	59,4	37	34,9
14627310	Weinböhla	321	100	43	13,4	195	60,7	83	25,9
14627340	Wülknitz	77	100	3	(3,9)	53	68,8	20	26,0
14627360	Zeithain	264	100	33	12,5	180	68,2	53	20,1
14628	Sächsische Schweiz-Osterzgebirge	9.809	100	2.010	20,5	6.162	62,8	1.637	16,7
14628010	Altenberg, Stadt	561	100	83	14,8	352	62,7	132	23,5
14628020	Bad Gottleuba-Berggießhübel, Stadt	191	100	40	20,9	109	57,1	44	23,0
14628030	Bad Schandau, Stadt	263	100	37	14,1	171	65,0	52	19,8
14628040	Bahretal	49	100	16	32,7	32	65,3	3	(6,1)
14628050	Bannewitz	255	100	48	18,8	145	56,9	65	25,5
14628060	Dippoldiswalde, Stadt	673	100	128	19,0	429	63,7	114	16,9
14628070	Dohma	43	100	4	(9,3)	27	62,8	7	(16,3)
14628080	Dohna, Stadt	194	100	39	20,1	122	62,9	32	16,5
14628090	Dorfhain	33	100	4	(12,1)	22	73,3	7	(21,2)
14628100	Dürrröhrsdorf-Dittersbach	126	100	15	11,9	78	61,9	33	26,2
14628110	Freital, Stadt	1.056	100	236	22,3	672	63,6	147	13,9
14628130	Glashütte, Stadt	270	100	33	12,2	190	70,4	47	17,4
14628140	Gohrisch	68	100	11	16,2	40	58,8	18	26,5
14628150	Hartmannsdorf-Reichenau	35	100	-	-	25	67,6	8	(22,9)
14628160	Heidenau, Stadt	477	100	111	23,3	318	66,7	46	9,6
14628170	Hermisdorf/Erzgeb.	44	100	12	27,3	25	56,8	13	29,5
14628190	Hohnstein, Stadt	152	100	8	(5,3)	108	71,1	33	21,7
14628205	Klingenberg	300	100	45	15,0	205	68,3	50	16,7
14628210	Königstein/Sächs. Schw., Stadt	191	100	36	18,8	120	62,8	40	20,9
14628220	Kreischa	149	100	24	16,1	91	61,1	28	18,8
14628230	Liebstadt, Stadt	46	100	9	(19,6)	27	58,7	9	(19,6)
14628240	Lohmen	56	100	8	(14,3)	42	75,0	7	(12,5)
14628250	Müglitztal	68	100	11	16,2	45	66,2	16	23,5
14628260	Neustadt in Sachsen, Stadt	839	100	235	28,0	522	62,2	82	9,8
14628270	Pirna, Stadt	1.763	100	431	24,4	1.057	60,0	276	15,7
14628300	Rabenau, Stadt	178	100	37	20,8	120	67,4	21	11,8
14628310	Rathen, Kurort	25	100	5	(20,0)	18	62,1	-	-
14628320	Rathmannsdorf	42	100	4	(9,5)	38	86,4	3	(7,1)
14628330	Reinhardtsdorf-Schöna	43	100	3	(7,0)	33	75,0	7	(16,3)
14628340	Rosenthal-Bielatal	45	100	-	-	34	69,4	10	22,2
14628360	Sebnitz, Stadt	739	100	149	20,2	505	68,3	85	11,5
14628370	Stadt Wehlen, Stadt	62	100	20	32,3	23	37,1	18	29,0
14628380	Stolpen, Stadt	173	100	22	12,7	98	56,6	48	27,7
14628390	Struppen	88	100	11	12,5	48	54,5	22	25,0
14628400	Tharandt, Stadt	201	100	66	32,8	95	47,3	33	16,4
14628410	Wilsdruff, Stadt	331	100	53	16,0	195	58,9	84	25,4
14729	Leipzig	10.392	100	1.604	15,4	6.708	64,5	2.079	20,0
14729010	Bad Lausick, Stadt	371	100	57	15,4	240	64,7	69	18,6
14729020	Belgershain	28	100	7	(25,0)	7	(25,0)	15	53,6
14729030	Bennewitz	177	100	26	14,7	128	72,3	22	12,4
14729040	Böhlen, Stadt	305	100	91	29,8	198	64,9	22	7,2
14729050	Borna, Stadt	1.503	100	266	17,7	1.083	72,1	153	10,2
14729060	Borsdorf	123	100	18	14,6	87	70,7	18	14,6
14729070	Brandis, Stadt	233	100	33	14,2	128	54,9	71	30,5
14729080	Colditz, Stadt	639	100	74	11,6	473	74,0	90	14,1
14729100	Elstertrebnitz	30	100	5	(16,7)	18	58,1	7	(23,3)
14729140	Frohburg, Stadt	338	100	44	13,0	207	61,2	86	25,4
14729150	Geithain, Stadt	415	100	49	11,8	281	67,7	79	19,0
14729160	Grimma, Stadt	1.257	100	146	11,6	710	56,5	401	31,9
14729170	Groitzsch, Stadt	361	100	53	14,7	241	66,8	72	19,9
14729190	Großpösna	56	100	12	21,4	32	57,1	13	23,2
14729220	Kitzscher, Stadt	276	100	32	11,6	213	77,2	34	12,3
14729245	Lossatal	161	100	23	14,3	80	49,7	63	39,1
14729250	Machern	141	100	18	12,8	78	55,3	46	32,6
14729260	Markkleeberg, Stadt	391	100	90	23,0	203	51,9	105	26,9
14729270	Markranstädt, Stadt	410	100	82	20,0	218	53,2	110	26,8
14729300	Naunhof, Stadt	153	100	15	9,8	102	66,7	34	22,2
14729320	Neukieritzsch	485	100	75	15,5	346	71,3	65	13,4
14729330	Otterwisch	37	100	-	-	24	72,7	11	29,7
14729340	Parthenstein	62	100	9	(14,5)	24	38,7	29	46,8
14729350	Pegau, Stadt	264	100	46	17,4	133	50,4	84	31,8
14729360	Regis-Breitingen, Stadt	251	100	27	10,8	181	72,1	42	16,7
14729370	Rötha, Stadt	322	100	75	23,3	183	56,8	64	19,9
14729380	Thallwitz	93	100	15	16,1	48	51,6	27	29,0
14729400	Trebsen/Mulde, Stadt	102	100	11	10,8	47	46,1	44	43,1
14729410	Wurzen, Stadt	1.044	100	164	15,7	764	73,2	119	11,4
14729430	Zwenkau, Stadt	357	100	50	14,0	220	61,6	89	24,9
14730	Nordsachsen	7.952	100	1.102	13,9	5.291	66,5	1.561	19,6
14730010	Arzberg	88	100	13	14,8	59	67,0	20	22,7
14730020	Bad Dübén, Stadt	413	100	46	11,1	266	64,4	102	24,7
14730030	Beilrode	110	100	17	15,5	67	60,9	26	23,6
14730045	Belgern-Schildau, Stadt	295	100	25	8,5	182	61,7	91	30,8
14730050	Cavertitz	44	100	3	(6,8)	25	56,8	17	38,6
14730060	Dahlen, Stadt	133	100	25	18,8	80	60,2	28	21,1
14730070	Delitzsch, Stadt	1.295	100	169	13,1	954	73,7	167	12,9

AGS	Kreisfreie Stadt Gemeinde Landkreis Land	Insgesamt absolut	Insgesamt in %	1 und 2 Räume absolut	1 und 2 Räume in %	3 und 4 Räume absolut	3 und 4 Räume in %	5 und mehr Räume absolut	5 und mehr Räume in %
14730080	Doberschütz	101	100	16	15,8	52	51,5	34	33,7
14730090	Dommitzsch, Stadt	118	100	12	10,2	79	66,9	28	23,7
14730100	Dreiheide	35	100	3	(8,6)	16	45,7	17	48,6
14730110	Eilenburg, Stadt	845	100	135	16,0	589	69,7	116	13,7
14730120	Elsnig	41	100	5	(12,2)	27	65,9	6	(14,6)
14730140	Jesewitz	98	100	8	(8,2)	65	66,3	23	23,5
14730150	Krostitz	86	100	5	(5,8)	46	53,5	30	34,9
14730160	Laußig	187	100	23	12,3	135	72,2	31	16,6
14730170	Liebschützberg	128	100	8	(6,3)	91	71,1	30	23,4
14730180	Löbnitz	90	100	3	(3,3)	61	67,8	26	28,9
14730190	Mockrehna	132	100	13	9,8	75	56,8	44	33,3
14730200	Mügeln, Stadt	364	100	37	10,2	253	69,5	70	19,2
14730210	Naundorf	82	100	14	17,1	53	64,6	21	25,6
14730230	Oschatz, Stadt	709	100	113	15,9	496	70,0	100	14,1
14730250	Rackwitz	202	100	53	26,2	121	59,9	29	14,4
14730270	Schkeuditz, Stadt	761	100	148	19,4	454	59,7	160	21,0
14730280	Schönwölkau	89	100	7	(7,9)	49	55,1	32	36,0
14730300	Taucha, Stadt	311	100	59	19,0	223	71,7	27	8,7
14730310	Torgau, Stadt	796	100	102	12,8	537	67,5	156	19,6
14730320	Trossin	40	100	-	-	17	42,5	17	42,5
14730330	Wermisdorf	111	100	22	19,8	66	59,5	23	20,7
14730340	Wiedemar	171	100	17	9,9	95	55,6	59	34,5
14730360	Zschepplin	85	100	3	(3,5)	58	68,2	24	28,2
14	Freistaat Sachsen	190.889	100	39.600	20,7	122.159	64,0	29.137	15,3

[Zeichenerklärung](#)

**9. Leerstehende Wohnungen in Wohngebäuden am 15. Mai 2022 nach Dauer des Leerstandes und Gemeinden**

AGS	Kreisfreie Stadt Gemeinde Landkreis Land	Insgesamt absolut	Insgesamt in %	Leerstehend weniger als 3 Monate absolut	Leerstehend weniger als 3 Monate in %	Leerstehend seit 3 bis unter 6 Monate absolut	Leerstehend seit 3 bis unter 6 Monate in %	Leerstehend seit 6 bis unter 12 Monate absolut	Leerstehend seit 6 bis unter 12 Monate in %	Leerstehend seit 12 Monaten und länger absolut	Leerstehend seit 12 Monaten und länger in %
14511000	Chemnitz, Stadt	16.128	100	2.697	16,7	1.997	12,4	2.924	18,1	8.508	52,8
14612000	Dresden, Stadt	12.216	100	3.781	31,0	2.006	16,4	1.733	14,2	4.693	38,4
14713000	Leipzig, Stadt	14.789	100	4.261	28,8	2.032	13,7	1.798	12,2	6.695	45,3
14521	Erzgebirgskreis	21.443	100	2.073	9,7	1.783	8,3	2.739	12,8	14.851	69,3
14521010	Amtsberg	132	100	10	7,6	6	(4,5)	11	8,3	97	73,5
14521020	Annaberg-Buchholz, Stadt	1.920	100	185	9,6	153	8,0	209	10,9	1.373	71,5
14521035	Aue-Bad Schlema, Stadt	2.149	100	204	9,5	125	5,8	352	16,4	1.465	68,2
14521040	Auerbach	262	100	12	4,6	36	13,7	67	25,6	149	56,9
14521060	Bärenstein	109	100	9	(8,3)	11	10,1	16	14,7	71	65,1
14521080	Bockau	128	100	10	7,8	7	(5,5)	17	13,3	94	73,4
14521090	Börnichen/Erzgeb.	44	100	5	(11,4)	-	-	17	38,6	28	63,6
14521110	Breitenbrunn/Erzgeb.	390	100	42	10,8	38	9,7	49	12,6	260	66,7
14521120	Burkhardtsdorf	221	100	33	14,9	19	8,6	36	16,3	135	61,1
14521130	Crottendorf	153	100	12	7,8	11	7,2	26	17,0	98	64,1
14521140	Deutschneudorf	79	100	9	(11,4)	3	(3,8)	4	(5,1)	61	77,2
14521150	Drebach	292	100	17	5,8	27	9,2	28	9,6	216	74,0
14521160	Ehrenfriedersdorf, Stadt	285	100	38	13,3	14	4,9	25	8,8	213	74,7
14521170	Eibenstock, Stadt	486	100	40	8,2	27	5,6	82	16,9	335	68,9
14521180	Elterlein, Stadt	167	100	5	(3,0)	3	(1,8)	18	10,8	133	79,6
14521200	Gelenau/Erzgeb.	169	100	15	8,9	9	(5,3)	44	26,0	101	59,8
14521210	Geyer, Stadt	212	100	16	7,5	28	13,2	22	10,4	145	68,4
14521220	Gornau/Erzgeb.	143	100	14	9,8	21	14,7	8	(5,6)	101	70,6
14521230	Gornsdorf	102	100	9	(8,8)	18	17,6	20	19,6	53	52,0
14521240	Großolbersdorf	87	100	12	13,8	9	(10,3)	12	13,8	55	63,2
14521250	Großrückerswalde	169	100	16	9,5	11	6,5	9	(5,3)	132	78,1
14521260	Grünhain-Beierfeld, Stadt	239	100	30	12,6	24	10,0	30	12,6	157	65,7
14521270	Grünhainichen	226	100	14	6,2	19	8,4	33	14,6	159	70,4
14521280	Heidersdorf	16	100	7	(36,8)	-	-	5	(29,4)	6	(50,0)
14521290	Hohndorf	209	100	21	10,0	15	7,2	21	10,0	150	71,8
14521310	Jahnsdorf/Erzgeb.	168	100	14	8,3	18	10,7	30	17,9	110	65,5
14521320	Johanngeorgenstadt, Stadt	619	100	22	3,6	19	3,1	62	10,0	520	84,0
14521330	Jöhstadt, Stadt	144	100	14	9,7	16	11,1	9	(6,3)	108	75,0
14521340	Königswalde	78	100	5	(6,4)	12	15,4	7	(9,0)	58	74,4
14521355	Lauter-Bernsbach, Stadt	413	100	46	11,1	65	15,7	29	7,0	276	66,8
14521370	Lößnitz, Stadt	839	100	65	7,7	74	8,8	83	9,9	615	73,3
14521380	Lugau/Erzgeb., Stadt	702	100	51	7,3	40	5,7	86	12,3	531	75,6
14521390	Marienberg, Stadt	872	100	94	10,8	66	7,6	86	9,9	624	71,6
14521400	Mildenau	80	100	8	(10,0)	7	(8,8)	14	17,5	52	65,0
14521410	Neukirchen/Erzgeb.	316	100	39	12,3	33	10,4	42	13,3	203	64,2
14521420	Niederdorf	54	100	6	(11,1)	4	(7,4)	3	(5,6)	41	73,2
14521430	Niederwürschnitz	82	100	11	13,4	14	17,1	6	(7,3)	48	58,5
14521440	Oberwiesenthal, Kurort, Stadt	191	100	12	6,3	20	10,5	11	5,8	145	75,9

AGS	Kreisfreie Stadt Gemeinde Landkreis Land	Insgesamt absolut	Insgesamt in %	Leerstehend weniger als 3 Monate absolut	Leerstehend weniger als 3 Monate in %	Leerstehend seit 3 bis unter 6 Monate absolut	Leerstehend seit 3 bis unter 6 Monate in %	Leerstehend seit 6 bis unter 12 Monate absolut	Leerstehend seit 6 bis unter 12 Monate in %	Leerstehend seit 12 Monaten und länger absolut	Leerstehend seit 12 Monaten und länger in %
14521450	Oelsnitz/Erzgeb., Stadt	609	100	70	11,5	85	14,0	61	10,0	391	64,2
14521460	Olbernhau, Stadt	874	100	71	8,1	55	6,3	88	10,1	658	75,3
14521495	Pockau-Lengefeld, Stadt	348	100	44	12,6	32	9,2	29	8,3	240	69,0
14521500	Raschau-Markersbach	214	100	21	9,8	13	6,1	33	15,4	139	65,0
14521510	Scheibenberg, Stadt	114	100	11	9,6	7	(6,1)	6	(5,3)	93	81,6
14521520	Schlettau, Stadt	130	100	17	13,1	11	8,5	14	10,8	92	70,8
14521530	Schneeberg, Stadt	1.172	100	110	9,4	68	5,8	137	11,7	858	73,2
14521540	Schönheide	274	100	34	12,4	33	12,0	38	13,9	171	62,4
14521550	Schwarzenberg/Erzgeb., Stadt	950	100	113	11,9	79	8,3	146	15,4	613	64,5
14521560	Sehmatal	261	100	24	9,2	23	8,8	41	15,7	176	67,4
14521570	Seiffen/Erzgeb., Kurort	113	100	12	10,6	11	9,7	13	11,5	76	67,3
14521590	Stollberg/Erzgeb., Stadt	632	100	82	13,0	90	14,2	213	33,7	248	39,2
14521600	Stützengrün	162	100	15	9,3	7	(4,3)	13	8,0	127	78,4
14521610	Tannenberg	34	100	6	(17,6)	-	-	-	-	29	78,4
14521620	Thalheim/Erzgeb., Stadt	557	100	45	8,1	38	6,8	42	7,5	434	77,9
14521630	Thermalbad Wiesenbad	188	100	8	(4,3)	11	5,9	13	6,9	158	84,0
14521640	Thum, Stadt	257	100	19	7,4	25	9,7	30	11,7	183	71,2
14521670	Wolkenstein, Stadt	218	100	26	11,9	18	8,3	40	18,3	135	61,9
14521690	Zschopau, Stadt, Motorradstadt	728	100	62	8,5	61	8,4	87	12,0	515	70,7
14521700	Zschorlau	171	100	26	15,2	13	7,6	15	8,8	117	68,4
14521710	Zwönitz, Stadt	470	100	80	17,0	56	11,9	51	10,9	280	59,6
14522	Mittelsachsen	17.806	100	1.860	10,4	1.742	9,8	2.313	13,0	11.885	66,7
14522010	Altmittweida	60	100	8	(13,3)	5	(8,3)	11	18,3	38	63,3
14522020	Augustusburg, Stadt	232	100	33	14,2	18	7,8	26	11,2	157	67,7
14522035	Bobritzsch-Hilbersdorf	176	100	21	11,9	34	19,3	21	11,9	99	56,3
14522050	Brand-Erbisdorf, Stadt	695	100	61	8,8	59	8,5	94	13,5	478	68,8
14522060	Burgstädt, Stadt	633	100	70	11,1	51	8,1	62	9,8	451	71,2
14522070	Claußnitz	125	100	12	9,6	16	12,8	15	12,0	88	70,4
14522080	Döbeln, Stadt	1.988	100	228	11,5	208	10,5	295	14,8	1.257	63,2
14522090	Dorfchemnitz	66	100	5	(7,6)	7	(10,6)	9	(13,6)	47	71,2
14522110	Eppendorf	163	100	19	11,7	14	8,6	14	8,6	118	72,4
14522120	Erlau	68	100	5	(7,4)	7	(10,3)	14	20,6	43	63,2
14522140	Flöha, Stadt	685	100	52	7,6	49	7,2	102	14,9	478	69,8
14522150	Frankenberg/Sa., Stadt, Garnisonsstadt	1.315	100	104	7,9	110	8,4	126	9,6	974	74,1
14522170	Frauenstein, Stadt	127	100	21	16,5	13	10,2	15	11,8	75	59,1
14522180	Freiberg, Stadt, Universitätsstadt	2.163	100	313	14,5	290	13,4	372	17,2	1.191	55,1
14522190	Geringswalde, Stadt	276	100	24	8,7	32	11,6	40	14,5	183	66,3
14522200	Großhartmannsdorf	62	100	5	(8,1)	-	-	7	(11,3)	47	78,3
14522210	Großschirma, Stadt	207	100	21	10,1	29	14,0	25	12,1	133	64,3
14522220	Großweitzschen	282	100	13	4,6	15	5,3	18	6,4	241	85,5
14522230	Hainichen, Stadt	342	100	36	10,5	37	10,8	46	13,5	225	65,8
14522240	Halsbrücke	183	100	25	13,7	27	14,8	22	12,0	111	60,7
14522250	Hartha, Stadt	723	100	51	7,1	50	6,9	95	13,1	530	73,3
14522260	Hartmannsdorf	179	100	23	12,8	15	8,4	33	18,4	106	59,2
14522275	Jahnatal	253	100	38	15,0	24	9,5	38	15,0	157	62,1

AGS	Kreisfreie Stadt Gemeinde Landkreis Land	Insgesamt absolut	Insgesamt in %	Leerstehend weniger als 3 Monate absolut	Leerstehend weniger als 3 Monate in %	Leerstehend seit 3 bis unter 6 Monate absolut	Leerstehend seit 3 bis unter 6 Monate in %	Leerstehend seit 6 bis unter 12 Monate absolut	Leerstehend seit 6 bis unter 12 Monate in %	Leerstehend seit 12 Monaten und länger absolut	Leerstehend seit 12 Monaten und länger in %
14522280	Königsfeld	50	100	8	(16,0)	3	(6,0)	11	22,0	26	52,0
14522290	Königshain-Wiederau	119	100	21	17,6	15	12,6	6	(5,0)	76	63,9
14522300	Kriebstein	111	100	10	9,0	4	(3,6)	8	(7,2)	87	78,4
14522310	Leisnig, Stadt	424	100	42	9,9	33	7,8	38	9,0	306	72,2
14522320	Leubsdorf	159	100	18	11,3	18	11,3	33	20,8	89	56,0
14522330	Lichtenau	229	100	14	6,1	17	7,4	45	19,7	154	67,2
14522340	Lichtenberg/Erzgeb.	85	100	9	(10,6)	7	(8,2)	7	(8,2)	62	72,9
14522350	Lunzenau, Stadt	334	100	40	12,0	35	10,5	22	6,6	235	70,4
14522360	Mittweida, Stadt, Hochschulstadt	1.049	100	153	14,6	138	13,2	163	15,5	597	56,9
14522380	Mühlau	86	100	10	11,6	3	(3,5)	11	12,8	59	68,6
14522390	Mulda/Sa.	121	100	6	(5,0)	17	14,0	10	8,3	91	75,2
14522400	Neuhausen/Erzgeb.	216	100	8	(3,7)	10	4,6	46	21,3	150	69,4
14522420	Niederwiesa	125	100	14	11,2	8	(6,4)	19	15,2	79	63,2
14522430	Oberschöna	102	100	17	16,7	10	9,8	16	15,7	59	57,8
14522440	Oederan, Stadt	555	100	37	6,7	43	7,7	46	8,3	431	77,7
14522460	Penig, Stadt	444	100	35	7,9	42	9,5	62	14,0	308	69,4
14522470	Rechenberg-Bienenmühle	96	100	13	13,5	16	16,7	7	(7,3)	64	66,7
14522480	Reinsberg	83	100	3	(3,6)	5	(6,0)	11	13,3	59	71,1
14522490	Rochlitz, Stadt	408	100	38	9,3	26	6,4	46	11,3	304	74,5
14522500	Rossau	118	100	8	(6,8)	13	11,0	12	10,2	86	72,9
14522510	Roßwein, Stadt	587	100	51	8,7	47	8,0	53	9,0	430	73,3
14522520	Sayda, Stadt	89	100	9	(10,1)	8	(9,0)	11	12,4	60	67,4
14522530	Seelitz	86	100	11	12,8	11	12,8	10	11,6	58	67,4
14522540	Striegistal	140	100	15	10,7	9	(6,4)	25	17,9	91	65,0
14522550	Taura	146	100	13	8,9	18	12,3	16	11,0	96	65,8
14522570	Waldheim, Stadt	610	100	53	8,7	57	9,3	60	9,8	445	73,0
14522580	Wechselburg	74	100	7	(9,5)	-	-	7	(9,5)	58	78,4
14522590	Weißeborn/Erzgeb.	118	100	8	(6,8)	5	(4,2)	15	12,7	89	75,4
14522600	Zettlitz	41	100	3	(7,3)	-	-	3	(7,3)	29	76,3
14523	Vogtlandkreis	16.914	100	1.586	9,4	1.297	7,7	2.616	15,5	11.417	67,5
14523010	Adorf/Vogtl., Stadt	353	100	30	8,5	29	8,2	54	15,3	244	69,1
14523020	Auerbach/Vogtl., Stadt	1.403	100	127	9,1	112	8,0	188	13,4	973	69,4
14523030	Bad Brambach	174	100	11	6,3	7	(4,0)	60	34,5	96	55,2
14523040	Bad Elster, Stadt	363	100	25	6,9	28	7,7	61	16,8	244	67,2
14523050	Bergen	36	100	3	(8,3)	3	(8,3)	-	-	29	74,4
14523060	Bösenbrunn	44	100	7	(15,9)	12	27,3	6	(13,6)	16	36,4
14523080	Eichigt	68	100	14	20,6	4	(5,9)	12	17,6	37	54,4
14523090	Ellefeld	212	100	21	9,9	6	(2,8)	23	10,8	165	77,8
14523100	Elsterberg, Stadt	302	100	16	5,3	20	6,6	33	10,9	228	75,5
14523120	Falkenstein/Vogtl., Stadt	980	100	79	8,1	47	4,8	98	10,0	754	76,9
14523130	Grünbach	108	100	6	(5,6)	7	(6,5)	3	(2,8)	91	84,3
14523150	Heinsdorfergrund	69	100	4	(5,8)	5	(7,2)	5	(7,2)	59	85,5
14523160	Klingenthal, Stadt	670	100	42	6,3	39	5,8	226	33,7	365	54,5
14523170	Lengsfeld, Stadt	402	100	40	10,0	36	9,0	51	12,7	275	68,4
14523190	Limbach	51	100	3	(5,9)	5	(9,8)	7	(13,7)	36	70,6

AGS	Kreisfreie Stadt Gemeinde Landkreis Land	Insgesamt absolut	Insgesamt in %	Leerstehend weniger als 3 Monate absolut	Leerstehend weniger als 3 Monate in %	Leerstehend seit 3 bis unter 6 Monate absolut	Leerstehend seit 3 bis unter 6 Monate in %	Leerstehend seit 6 bis unter 12 Monate absolut	Leerstehend seit 6 bis unter 12 Monate in %	Leerstehend seit 12 Monaten und länger absolut	Leerstehend seit 12 Monaten und länger in %
14523200	Markneukirchen, Stadt	411	100	46	11,2	44	10,7	45	10,9	278	67,6
14523230	Mühlental	31	100	5	(16,1)	-	-	3	(9,7)	22	68,8
14523245	Muldenhammer	178	100	22	12,4	8	(4,5)	15	8,4	130	73,0
14523260	Netzschkau, Stadt	307	100	13	4,2	19	6,2	44	14,3	229	74,6
14523270	Neuensalz	86	100	-	-	3	(3,5)	8	(9,3)	74	84,1
14523280	Neumark	132	100	9	(6,8)	21	15,9	19	14,4	78	59,1
14523290	Neustadt/Vogtl.	46	100	6	(13,0)	9	(19,6)	-	-	28	66,7
14523300	Oelsnitz/Vogtl., Stadt	762	100	60	7,9	57	7,5	101	13,3	540	70,9
14523310	Pausa-Mühltröf, Stadt	247	100	29	11,7	17	6,9	28	11,3	171	69,2
14523320	Plauen, Stadt	5.493	100	575	10,5	440	8,0	1.014	18,5	3.466	63,1
14523330	Pöhl	145	100	6	(4,1)	5	(3,4)	22	15,2	114	78,6
14523340	Reichenbach im Vogtland, Stadt	1.882	100	181	9,6	141	7,5	160	8,5	1.404	74,6
14523360	Rodewisch, Stadt	484	100	55	11,4	48	9,9	43	8,9	341	70,5
14523365	Rosenbach/Vogtl.	202	100	18	8,9	20	9,9	17	8,4	146	72,3
14523370	Schöneck/Vogtl., Stadt	157	100	25	15,9	4	(2,5)	14	8,9	118	75,2
14523380	Steinberg	113	100	12	10,6	16	14,2	9	(8,0)	73	64,6
14523410	Theuma	10	(100)	-	-	-	-	-	-	8	(100,0)
14523420	Tirpersdorf	57	100	21	36,8	3	(5,3)	6	(10,5)	28	49,1
14523430	Treuen, Stadt	513	100	32	6,2	54	10,5	98	19,1	327	63,7
14523440	Triebel/Vogtl.	45	100	7	(15,6)	5	(11,1)	12	26,7	22	48,9
14523450	Weischlitz	334	100	24	7,2	20	6,0	120	35,9	169	50,6
14523460	Werda	54	100	3	(5,6)	10	18,5	3	(5,6)	46	79,3
14524	Zwickau	23.234	100	3.205	13,8	1.964	8,5	3.048	13,1	15.024	64,7
14524010	Bernsdorf	77	100	9	(11,7)	3	(3,9)	15	19,5	55	71,4
14524020	Callenberg	190	100	11	5,8	17	8,9	46	24,2	118	62,1
14524030	Crimmitschau, Stadt	1.803	100	175	9,7	136	7,5	202	11,2	1.287	71,4
14524040	Crinitzberg	79	100	11	13,9	9	(11,4)	10	12,7	48	60,8
14524050	Dennheritz	54	100	3	(5,6)	7	(13,0)	4	(7,4)	40	74,1
14524060	Fraureuth	259	100	25	9,7	16	6,2	30	11,6	178	68,7
14524070	Gersdorf	182	100	21	11,5	11	6,0	38	20,9	115	63,2
14524080	Glauchau, Stadt	1.966	100	190	9,7	141	7,2	207	10,5	1.435	73,0
14524090	Hartenstein, Stadt	147	100	24	16,3	16	10,9	32	21,8	74	50,3
14524100	Hartmannsdorf b. Kirchberg	33	100	7	(21,2)	-	-	3	(9,1)	20	64,5
14524110	Hirschfeld	36	100	4	(11,1)	6	(16,7)	4	(11,1)	24	64,9
14524120	Hohenstein-Ernstthal, Stadt	1.072	100	114	10,6	65	6,1	98	9,1	793	74,0
14524130	Kirchberg, Stadt	458	100	52	11,4	39	8,5	55	12,0	314	68,6
14524140	Langenbernsdorf	79	100	8	(10,1)	9	(11,4)	9	(11,4)	50	63,3
14524150	Langenweißbach	85	100	3	(3,5)	8	(9,4)	14	16,5	59	69,4
14524160	Lichtenstein/Sa., Stadt	626	100	70	11,2	81	12,9	83	13,3	386	61,7
14524170	Lichtentanne	348	100	53	15,2	28	8,0	40	11,5	229	65,8
14524180	Limbach-Oberfrohna, Stadt	1.571	100	167	10,6	116	7,4	195	12,4	1.090	69,4
14524190	Meerane, Stadt	1.571	100	121	7,7	74	4,7	499	31,8	873	55,6
14524200	Mülsen	559	100	52	9,3	51	9,1	57	10,2	396	70,8
14524210	Neukirchen/Pleiße	216	100	12	5,6	17	7,9	41	19,0	143	66,2
14524220	Niederfrohna	74	100	3	(4,1)	9	(12,2)	3	(4,1)	63	85,1

AGS	Kreisfreie Stadt Gemeinde Landkreis Land	Insgesamt absolut	Insgesamt in %	Leerstehend weniger als 3 Monate absolut	Leerstehend weniger als 3 Monate in %	Leerstehend seit 3 bis unter 6 Monate absolut	Leerstehend seit 3 bis unter 6 Monate in %	Leerstehend seit 6 bis unter 12 Monate absolut	Leerstehend seit 6 bis unter 12 Monate in %	Leerstehend seit 12 Monaten und länger absolut	Leerstehend seit 12 Monaten und länger in %
14524230	Oberlungwitz, Stadt	277	100	41	14,8	23	8,3	20	7,2	194	70,0
14524240	Oberwiera	32	100	5	(15,6)	-	-	5	(15,6)	17	53,1
14524250	Reinsdorf	486	100	78	16,0	43	8,8	31	6,4	332	68,3
14524260	Remse	89	100	4	(4,5)	3	(3,4)	9	(10,1)	67	75,3
14524270	Schönberg	27	100	8	(29,6)	-	-	6	(22,2)	13	48,1
14524280	St. Egidien	228	100	12	5,3	23	10,1	33	14,5	161	70,6
14524290	Waldenburg, Stadt	249	100	23	9,2	16	6,4	33	13,3	172	69,1
14524300	Werdau, Stadt	2.101	100	179	8,5	176	8,4	272	12,9	1.474	70,2
14524310	Wildenfels, Stadt	153	100	29	19,0	12	7,8	14	9,2	101	66,0
14524320	Wilkau-Haßlau, Stadt	1.034	100	60	5,8	78	7,5	102	9,9	793	76,7
14524330	Zwickau, Stadt, Hochschulstadt	7.087	100	1.621	22,9	725	10,2	833	11,8	3.911	55,2
14625	Bautzen	12.494	100	1.529	12,2	1.316	10,5	1.607	12,9	8.046	64,4
14625010	Arnsdorf	130	100	12	9,2	18	13,8	30	23,1	79	60,8
14625020	Bautzen, Stadt	2.270	100	289	12,7	231	10,2	341	15,0	1.408	62,0
14625030	Bernsdorf, Stadt	402	100	36	9,0	24	6,0	37	9,2	299	74,4
14625040	Bischofswerda, Stadt	733	100	50	6,8	111	15,1	64	8,7	507	69,2
14625060	Burkau	79	100	10	12,7	7	(8,9)	14	17,7	50	63,3
14625080	Crostitzwitz	18	100	3	(16,7)	-	-	3	(20,0)	8	(44,4)
14625090	Cunewalde	202	100	19	9,4	19	9,4	22	10,9	139	68,8
14625100	Demitz-Thumitz	125	100	7	(5,6)	5	(4,0)	19	15,2	95	76,0
14625110	Doberschau-Gaußig	129	100	11	8,5	18	14,0	31	24,0	66	51,2
14625120	Elsterheide	84	100	9	(10,7)	8	(9,5)	12	14,3	55	65,5
14625130	Elstra, Stadt	82	100	7	(8,5)	16	19,5	5	(6,1)	54	65,9
14625140	Frankenthal	27	100	-	-	-	-	3	(11,1)	23	82,1
14625150	Göda	90	100	5	(5,6)	9	(10,0)	17	18,9	62	68,9
14625160	Großdubrau	88	100	22	25,0	13	14,8	10	11,4	51	58,0
14625170	Großharthau	95	100	8	(8,4)	8	(8,4)	5	(5,3)	73	76,8
14625180	Großnaundorf	35	100	4	(11,4)	3	(8,6)	-	-	26	72,2
14625190	Großpostwitz/O.L.	90	100	3	(3,3)	21	23,3	11	12,2	52	57,8
14625200	Großröhrsdorf, Stadt	343	100	35	10,2	27	7,9	62	18,1	214	62,4
14625220	Haselbachtal	121	100	11	9,1	16	13,2	10	8,3	84	69,4
14625230	Hochkirch	56	100	11	19,6	18	32,1	10	17,9	20	35,7
14625240	Hoyerswerda, Stadt	1.765	100	231	13,1	179	10,1	218	12,4	1.137	64,4
14625250	Kamenz, Stadt	847	100	125	14,8	103	12,2	88	10,4	535	63,2
14625270	Königsbrück, Stadt	140	100	23	16,4	10	7,1	12	8,6	92	65,7
14625280	Königswartha	216	100	4	(1,9)	4	(1,9)	20	9,3	190	88,0
14625290	Kubschütz	61	100	7	(11,5)	9	(14,8)	13	21,3	32	52,5
14625300	Laußnitz	41	100	4	(9,8)	3	(7,3)	8	(19,5)	27	65,9
14625310	Lauta, Stadt	409	100	70	17,1	27	6,6	42	10,3	264	64,5
14625320	Lichtenberg	46	100	5	(10,9)	4	(8,7)	13	28,3	28	60,9
14625330	Lohsa	156	100	14	9,0	26	16,7	-	-	112	71,8
14625340	Malschwitz	147	100	10	6,8	16	10,9	30	20,4	91	61,9
14625350	Nebelschütz	14	100	-	-	3	(18,8)	-	-	11	(73,3)
14625360	Neschwitz	81	100	6	(7,4)	15	18,5	3	(3,7)	52	64,2
14625370	Neukirch	69	100	9	(13,0)	8	(11,6)	9	(13,0)	40	58,0



AGS	Kreisfreie Stadt Gemeinde Landkreis Land	Insgesamt absolut	Insgesamt in %	Leerstehend weniger als 3 Monate absolut	Leerstehend weniger als 3 Monate in %	Leerstehend seit 3 bis unter 6 Monate absolut	Leerstehend seit 3 bis unter 6 Monate in %	Leerstehend seit 6 bis unter 12 Monate absolut	Leerstehend seit 6 bis unter 12 Monate in %	Leerstehend seit 12 Monaten und länger absolut	Leerstehend seit 12 Monaten und länger in %
14625380	Neukirch/Lausitz	183	100	22	12,0	11	6,0	39	21,3	117	63,9
14625390	Obergurig	84	100	8	(9,5)	4	(4,8)	25	29,8	49	58,3
14625410	Ohorn	86	100	5	(5,8)	10	11,6	14	16,3	59	68,6
14625420	Oßling	48	100	5	(10,4)	-	-	21	43,8	25	52,1
14625430	Ottendorf-Okrilla	144	100	20	13,9	20	13,9	18	12,5	89	61,8
14625440	Panschwitz-Kuckau	37	100	3	(8,1)	5	(13,5)	-	-	27	77,1
14625450	Pulsnitz, Stadt	228	100	39	17,1	27	11,8	34	14,9	131	57,5
14625460	Puschwitz	70	100	6	(8,6)	3	(4,3)	11	15,7	51	72,9
14625470	Räckelwitz	20	100	3	(15,0)	9	(42,9)	5	(25,0)	5	(25,0)
14625480	Radeberg, Stadt	480	100	138	28,8	61	12,7	39	8,1	239	49,8
14625490	Radibor	93	100	9	(9,7)	8	(8,6)	7	(7,5)	67	72,0
14625500	Ralbitz-Rosenthal	44	100	6	(13,6)	17	38,6	4	(9,1)	16	36,4
14625510	Rammenau	37	100	11	29,7	3	(8,1)	-	-	22	62,9
14625525	Schirgiswalde-Kirschau, Stadt	298	100	18	6,0	34	11,4	41	13,8	204	68,5
14625530	Schmölln-Putzkau	115	100	11	9,6	15	13,0	7	(6,1)	79	68,7
14625550	Schwepnitz	95	100	14	14,7	4	(4,2)	7	(7,4)	68	71,6
14625560	Sohland a. d. Spree	271	100	29	10,7	20	7,4	52	19,2	167	61,6
14625570	Spreetal	67	100	8	(11,9)	9	(13,4)	8	(11,9)	36	53,7
14625580	Steina	32	100	-	-	6	(18,8)	7	(21,9)	19	59,4
14625590	Steinigtwolmsdorf	81	100	8	(9,9)	15	18,5	9	(11,1)	49	60,5
14625600	Wachau	116	100	11	9,5	10	8,6	23	19,8	74	63,8
14625610	Weißenberg, Stadt	146	100	28	19,2	9	(6,2)	29	19,9	79	54,1
14625630	Wilthen, Stadt	412	100	23	5,6	22	5,3	34	8,3	333	80,8
14625640	Wittichenau, Stadt	113	100	22	19,5	18	15,9	12	10,6	64	56,6
14626	Görlitz	16.993	100	1.786	10,5	1.445	8,5	1.955	11,5	11.804	69,5
14626010	Bad Muskau, Stadt	177	100	28	15,8	20	11,3	25	14,1	106	59,9
14626020	Beiersdorf	32	100	3	(9,4)	-	-	6	(18,8)	20	64,5
14626030	Bernstadt a. d. Eigen, Stadt	139	100	7	(5,0)	9	(6,5)	20	14,4	106	76,3
14626050	Bertsdorf-Hörnitz	65	100	6	(9,2)	7	(10,8)	3	(4,6)	52	80,0
14626060	Boxberg/O.L.	228	100	17	7,5	12	5,3	35	15,4	163	71,5
14626070	Dürrhennersdorf	53	100	-	-	5	(9,4)	3	(5,7)	42	75,0
14626085	Ebersbach-Neugersdorf, Stadt	1.101	100	103	9,4	79	7,2	106	9,6	817	74,2
14626100	Gablenz	36	100	5	(13,9)	4	(11,1)	7	(19,4)	21	61,8
14626110	Görlitz, Stadt	4.568	100	484	10,6	449	9,8	518	11,3	3.119	68,3
14626120	Groß Düben	32	100	11	34,4	3	(9,4)	-	-	17	53,1
14626140	Großschönau	316	100	40	12,7	12	3,8	38	12,0	227	71,8
14626150	Großschweidnitz	38	100	-	-	4	(10,5)	5	(13,2)	26	66,7
14626160	Hähnichen	32	100	4	(12,5)	4	(12,5)	10	31,3	20	62,5
14626170	Hainewalde	38	100	3	(7,9)	5	(13,2)	5	(13,2)	27	67,5
14626180	Herrnhut, Stadt	228	100	26	11,4	18	7,9	46	20,2	135	59,2
14626190	Hohendubrau	51	100	-	-	8	(15,7)	15	29,4	29	56,9
14626200	Horka	54	100	6	(11,1)	8	(14,8)	8	(14,8)	35	64,8
14626210	Jonsdorf, Kurort	36	100	-	-	5	(13,9)	6	(16,7)	25	75,8
14626230	Kodersdorf	90	100	4	(4,4)	4	(4,4)	22	24,4	60	66,7
14626240	Königshain	31	100	3	(9,7)	6	(19,4)	4	(12,9)	17	54,8

AGS	Kreisfreie Stadt Gemeinde Landkreis Land	Insgesamt absolut	Insgesamt in %	Leerstehend weniger als 3 Monate absolut	Leerstehend weniger als 3 Monate in %	Leerstehend seit 3 bis unter 6 Monate absolut	Leerstehend seit 3 bis unter 6 Monate in %	Leerstehend seit 6 bis unter 12 Monate absolut	Leerstehend seit 6 bis unter 12 Monate in %	Leerstehend seit 12 Monaten und länger absolut	Leerstehend seit 12 Monaten und länger in %
14626245	Kottmar	368	100	32	8,7	33	9,0	45	12,2	253	68,8
14626250	Krauschwitz i.d. O.L.	135	100	12	8,9	17	12,6	12	8,9	92	68,1
14626260	Kreba-Neudorf	28	100	4	(14,3)	-	-	9	(32,1)	8	(28,6)
14626270	Lawalde	30	100	6	(20,0)	3	(10,0)	3	(10,0)	19	67,9
14626280	Leutersdorf	123	100	6	(4,9)	10	8,1	28	22,8	74	60,2
14626290	Löbau, Stadt	1.146	100	111	9,7	87	7,6	153	13,4	794	69,3
14626300	Markersdorf	92	100	18	19,6	5	(5,4)	9	(9,8)	60	65,2
14626310	Mittelherwigsdorf	114	100	15	13,2	13	11,4	9	(7,9)	73	64,0
14626320	Mücka	31	100	4	(12,9)	6	(19,4)	4	(12,9)	19	65,5
14626330	Neißeau	47	100	5	(10,6)	8	(17,0)	10	21,3	27	57,4
14626350	Neusalza-Spremberg, Stadt	126	100	17	13,5	10	7,9	4	(3,2)	90	71,4
14626370	Niesky, Stadt	406	100	57	14,0	35	8,6	59	14,5	252	62,1
14626390	Oderwitz	209	100	29	13,9	15	7,2	28	13,4	138	66,0
14626400	Olbersdorf	442	100	32	7,2	23	5,2	49	11,1	342	77,4
14626410	Oppach	123	100	10	8,1	9	(7,3)	8	(6,5)	93	75,6
14626420	Ostritz, Stadt	215	100	-	-	7	(3,3)	14	6,5	193	89,8
14626430	Oybin	95	100	10	10,5	5	(5,3)	11	11,6	74	77,9
14626440	Quitzdorf am See	55	100	3	(5,5)	18	32,7	-	-	32	58,2
14626450	Reichenbach/O.L., Stadt	227	100	34	15,0	30	13,2	29	12,8	134	59,0
14626460	Rietschen	103	100	15	14,6	15	14,6	10	9,7	69	67,0
14626470	Rosenbach	30	100	10	33,3	3	(10,0)	-	-	19	63,3
14626480	Rothenburg/O.L., Stadt	215	100	21	9,8	13	6,0	14	6,5	167	77,7
14626490	Schleife	94	100	9	(9,6)	9	(9,6)	11	11,7	73	77,7
14626500	Schönau-Berzdorf a. d. Eigen	44	100	19	43,2	-	-	3	(6,8)	24	54,5
14626510	Schönbach	40	100	-	-	4	(10,0)	-	-	36	85,7
14626520	Schöpstal	44	100	7	(15,9)	-	-	3	(6,8)	31	70,5
14626530	Seifhennersdorf, Stadt	261	100	20	7,7	21	8,0	41	15,7	181	69,3
14626560	Trebendorf	36	100	20	60,6	6	(16,7)	-	-	10	27,8
14626570	Vierkirchen	54	100	4	(7,4)	10	18,5	-	-	36	66,7
14626580	Waldhufen	101	100	4	(4,0)	-	-	21	20,8	75	74,3
14626590	Weißkeißel	45	100	9	(20,0)	3	(6,7)	-	-	28	62,2
14626600	Weißwasser/O.L., Stadt	1.562	100	185	11,8	104	6,7	179	11,5	1.094	70,0
14626610	Zittau, Stadt	2.995	100	300	10,0	248	8,3	299	10,0	2.146	71,7
14627	Meißen	10.712	100	1.550	14,5	1.060	9,9	1.544	14,4	6.559	61,2
14627010	Coswig, Stadt	897	100	144	16,1	74	8,2	317	35,3	364	40,6
14627020	Diera-Zehren	134	100	17	12,7	5	(3,7)	22	16,4	90	67,2
14627030	Ebersbach	121	100	7	(5,8)	33	27,3	5	(4,1)	79	65,3
14627040	Glaubitz	42	100	3	(7,1)	3	(7,1)	8	(19,0)	21	50,0
14627050	Gröditz, Stadt	631	100	39	6,2	44	7,0	40	6,3	513	81,3
14627060	Großenhain, Stadt	1.293	100	186	14,4	79	6,1	119	9,2	911	70,5
14627070	Hirschstein	50	100	6	(12,0)	10	20,0	9	(18,0)	29	58,0
14627080	Käbschütztal	121	100	25	20,7	13	10,7	10	8,3	73	60,3
14627100	Klipphausen	289	100	34	11,8	37	12,8	43	14,9	178	61,6
14627110	Lampertswalde	74	100	20	27,0	4	(5,4)	6	(8,1)	38	51,4
14627130	Lommatzsch, Stadt	280	100	15	5,4	34	12,1	43	15,4	189	67,5

AGS	Kreisfreie Stadt Gemeinde Landkreis Land	Insgesamt absolut	Insgesamt in %	Leerstehend weniger als 3 Monate absolut	Leerstehend weniger als 3 Monate in %	Leerstehend seit 3 bis unter 6 Monate absolut	Leerstehend seit 3 bis unter 6 Monate in %	Leerstehend seit 6 bis unter 12 Monate absolut	Leerstehend seit 6 bis unter 12 Monate in %	Leerstehend seit 12 Monaten und länger absolut	Leerstehend seit 12 Monaten und länger in %
14627140	Meißen, Stadt	1.269	100	235	18,5	184	14,5	186	14,7	661	52,1
14627150	Moritzburg	156	100	12	7,7	16	10,3	21	13,5	105	67,3
14627170	Niederau	74	100	13	17,6	7	(9,5)	11	14,9	46	62,2
14627180	Nossen, Stadt	494	100	78	15,8	42	8,5	49	9,9	321	65,0
14627190	Nünchritz	117	100	20	17,1	5	(4,3)	20	17,1	75	64,1
14627200	Priestewitz	79	100	9	(11,4)	5	(6,3)	13	16,5	49	62,0
14627210	Radebeul, Stadt	929	100	172	18,5	95	10,2	109	11,7	553	59,5
14627220	Radeburg, Stadt	226	100	30	13,3	28	12,4	33	14,6	137	60,6
14627230	Riesa, Stadt	2.196	100	338	15,4	226	10,3	283	12,9	1.352	61,6
14627240	Röderaue	165	100	14	8,5	8	(4,8)	9	(5,5)	137	83,0
14627250	Schönfeld	43	100	5	(11,6)	-	-	-	-	35	79,5
14627260	Stauchitz	88	100	9	(10,2)	10	11,4	11	12,5	62	70,5
14627270	Strehla, Stadt	167	100	27	16,2	18	10,8	30	18,0	87	52,1
14627290	Thiendorf	106	100	12	11,3	8	(7,5)	15	14,2	71	67,0
14627310	Weinböhla	321	100	56	17,4	43	13,4	70	21,8	146	45,5
14627340	Wülknitz	77	100	8	(10,4)	4	(5,2)	7	(9,1)	61	79,2
14627360	Zeithain	264	100	20	7,6	19	7,2	52	19,7	172	65,2
14628	Sächsische Schweiz-Osterzgebirge	9.809	100	1.386	14,1	1.093	11,1	1.241	12,7	6.091	62,1
14628010	Altenberg, Stadt	561	100	49	8,7	86	15,3	68	12,1	354	63,1
14628020	Bad Gottleuba-Berggießhübel, Stadt	191	100	32	16,8	27	14,1	22	11,5	113	59,2
14628030	Bad Schandau, Stadt	263	100	60	22,8	46	17,5	18	6,8	139	52,9
14628040	Bahretal	49	100	20	40,8	4	(8,2)	-	-	24	49,0
14628050	Bannewitz	255	100	41	16,1	36	14,1	32	12,5	143	56,1
14628060	Dippoldiswalde, Stadt	673	100	59	8,8	53	7,9	82	12,2	478	71,0
14628070	Dohma	43	100	12	27,9	9	(20,9)	3	(7,0)	20	46,5
14628080	Dohna, Stadt	194	100	25	12,9	29	14,9	41	21,1	96	49,5
14628090	Dorfhain	33	100	-	-	-	-	3	(9,1)	28	90,3
14628100	Dürrröhrsdorf-Dittersbach	126	100	19	15,1	7	(5,6)	15	11,9	83	65,9
14628110	Freital, Stadt	1.056	100	270	25,6	138	13,1	174	16,5	474	44,9
14628130	Glashütte, Stadt	270	100	22	8,1	31	11,5	33	12,2	187	69,3
14628140	Gohrisch	68	100	8	(11,8)	10	14,7	12	17,6	42	61,8
14628150	Hartmannsdorf-Reichenau	35	100	6	(17,1)	-	-	3	(8,6)	24	64,9
14628160	Heidenau, Stadt	477	100	118	24,7	95	19,9	106	22,2	156	32,7
14628170	Hermisdorf/Erzgeb.	44	100	4	(9,1)	3	(6,8)	3	(6,8)	33	76,7
14628190	Hohnstein, Stadt	152	100	11	7,2	9	(5,9)	19	12,5	109	71,7
14628205	Klingenberg	300	100	22	7,3	38	12,7	23	7,7	215	71,7
14628210	Königstein/Sächs. Schw., Stadt	191	100	14	7,3	18	9,4	32	16,8	129	67,5
14628220	Kreischa	149	100	16	10,7	31	20,8	23	15,4	81	54,4
14628230	Liebstadt, Stadt	46	100	3	(6,5)	4	(8,7)	7	(15,2)	30	65,2
14628240	Lohmen	56	100	8	(14,3)	7	(12,5)	3	(5,4)	38	67,9
14628250	Müglitztal	68	100	13	19,1	4	(5,9)	9	(13,2)	40	58,8
14628260	Neustadt in Sachsen, Stadt	839	100	72	8,6	61	7,3	73	8,7	631	75,2
14628270	Pirna, Stadt	1.763	100	269	15,3	167	9,5	171	9,7	1.155	65,5
14628300	Rabenau, Stadt	178	100	23	12,9	18	10,1	31	17,4	106	59,6
14628310	Rathen, Kurort	25	100	-	-	-	-	12	48,0	11	44,0

AGS	Kreisfreie Stadt Gemeinde Landkreis Land	Insgesamt absolut	Insgesamt in %	Leerstehend weniger als 3 Monate absolut	Leerstehend weniger als 3 Monate in %	Leerstehend seit 3 bis unter 6 Monate absolut	Leerstehend seit 3 bis unter 6 Monate in %	Leerstehend seit 6 bis unter 12 Monate absolut	Leerstehend seit 6 bis unter 12 Monate in %	Leerstehend seit 12 Monaten und länger absolut	Leerstehend seit 12 Monaten und länger in %
14628320	Rathmannsdorf	42	100	6	(14,3)	4	(9,5)	3	(7,1)	30	71,4
14628330	Reinhardtsdorf-Schöna	43	100	3	(7,0)	-	-	8	(18,6)	39	84,8
14628340	Rosenthal-Bielatal	45	100	6	(13,3)	3	(6,7)	8	(17,8)	25	55,6
14628360	Sebnitz, Stadt	739	100	52	7,0	69	9,3	81	11,0	533	72,1
14628370	Stadt Wehlen, Stadt	62	100	-	-	9	(14,5)	3	(4,8)	42	67,7
14628380	Stolpen, Stadt	173	100	14	8,1	17	9,8	24	13,9	116	67,1
14628390	Struppen	88	100	5	(5,7)	9	(10,2)	17	19,3	57	64,8
14628400	Tharandt, Stadt	201	100	27	13,4	18	9,0	18	9,0	139	69,2
14628410	Wilsdruff, Stadt	331	100	63	19,0	31	9,4	66	19,9	172	52,0
14729	Leipzig	10.392	100	1.373	13,2	1.047	10,1	1.546	14,9	6.425	61,8
14729010	Bad Lausick, Stadt	371	100	50	13,5	38	10,2	36	9,7	244	65,8
14729020	Belgershain	28	100	12	42,9	-	-	3	(10,7)	11	39,3
14729030	Bennewitz	177	100	14	7,9	8	(4,5)	16	9,0	133	75,1
14729040	Böhlen, Stadt	305	100	48	15,7	40	13,1	59	19,3	161	52,8
14729050	Borna, Stadt	1.503	100	232	15,4	141	9,4	183	12,2	948	63,1
14729060	Borsdorf	123	100	11	8,9	15	12,2	15	12,2	79	64,2
14729070	Brandis, Stadt	233	100	37	15,9	30	12,9	43	18,5	124	53,2
14729080	Colditz, Stadt	639	100	45	7,0	53	8,3	133	20,8	409	64,0
14729100	Elstertrebnitz	30	100	-	-	-	-	5	(16,7)	21	72,4
14729140	Frohburg, Stadt	338	100	25	7,4	22	6,5	77	22,8	215	63,6
14729150	Geithain, Stadt	415	100	37	8,9	31	7,5	46	11,1	303	73,0
14729160	Grimma, Stadt	1.257	100	154	12,3	163	13,0	213	16,9	729	58,0
14729170	Groitzsch, Stadt	361	100	74	20,5	31	8,6	53	14,7	201	55,7
14729190	Großpösna	56	100	12	21,4	14	25,0	3	(5,4)	26	46,4
14729220	Kitzscher, Stadt	276	100	34	12,3	14	5,1	65	23,6	158	57,2
14729245	Lossatal	161	100	27	16,8	10	6,2	26	16,1	100	62,1
14729250	Machern	141	100	30	21,3	8	(5,7)	16	11,3	86	61,0
14729260	Markkleeberg, Stadt	391	100	103	26,3	49	12,5	50	12,8	189	48,3
14729270	Markranstädt, Stadt	410	100	47	11,5	50	12,2	62	15,1	249	60,7
14729300	Naunhof, Stadt	153	100	40	26,1	27	17,6	11	7,2	78	51,0
14729320	Neukieritzsch	485	100	42	8,7	39	8,0	37	7,6	368	75,9
14729330	Otterwisch	37	100	10	27,0	-	-	5	(13,5)	19	51,4
14729340	Parthenstein	62	100	11	17,7	12	19,4	7	(11,3)	37	59,7
14729350	Pegau, Stadt	264	100	26	9,8	14	5,3	37	14,0	185	70,1
14729360	Regis-Breitungen, Stadt	251	100	16	6,4	26	10,4	94	37,5	118	47,0
14729370	Rötha, Stadt	322	100	34	10,6	33	10,2	20	6,2	238	73,9
14729380	Thallwitz	93	100	11	11,8	8	(8,6)	7	(7,5)	66	71,0
14729400	Trebsen/Mulde, Stadt	102	100	9	(8,8)	14	13,7	16	15,7	63	61,8
14729410	Wurzen, Stadt	1.044	100	138	13,2	118	11,3	151	14,5	639	61,2
14729430	Zwenkau, Stadt	357	100	48	13,4	43	12,0	48	13,4	216	60,5
14730	Nordsachsen	7.952	100	1.155	14,5	731	9,2	989	12,4	5.075	63,8
14730010	Arzberg	88	100	3	(3,4)	12	13,6	4	(4,5)	70	79,5
14730020	Bad Dübener, Stadt	413	100	63	15,3	38	9,2	31	7,5	281	68,0
14730030	Beilrode	110	100	15	13,6	14	12,7	13	11,8	68	61,8
14730045	Belgern-Schildau, Stadt	295	100	28	9,5	26	8,8	34	11,5	203	68,8

AGS	Kreisfreie Stadt Gemeinde Landkreis Land	Insgesamt absolut	Insgesamt in %	Leerstehend weniger als 3 Monate absolut	Leerstehend weniger als 3 Monate in %	Leerstehend seit 3 bis unter 6 Monate absolut	Leerstehend seit 3 bis unter 6 Monate in %	Leerstehend seit 6 bis unter 12 Monate absolut	Leerstehend seit 6 bis unter 12 Monate in %	Leerstehend seit 12 Monaten und länger absolut	Leerstehend seit 12 Monaten und länger in %
14730050	Cavertitz	44	100	3	(6,8)	-	-	8	(18,2)	30	68,2
14730060	Dahlen, Stadt	133	100	11	8,3	10	7,5	20	15,0	88	66,2
14730070	Delitzsch, Stadt	1.295	100	200	15,4	81	6,3	195	15,1	818	63,2
14730080	Doberschütz	101	100	12	11,9	14	13,9	14	13,9	58	57,4
14730090	Dommitzsch, Stadt	118	100	10	8,5	8	(6,8)	15	12,7	83	70,3
14730100	Dreiheide	35	100	4	(11,4)	8	(22,9)	-	-	20	60,6
14730110	Eilenburg, Stadt	845	100	94	11,1	93	11,0	103	12,2	553	65,4
14730120	Elsnig	41	100	10	24,4	3	(7,3)	-	-	31	81,6
14730140	Jesewitz	98	100	16	16,3	13	13,3	19	19,4	53	54,1
14730150	Krostitz	86	100	9	(10,5)	22	25,6	8	(9,3)	45	52,3
14730160	Laußig	187	100	5	(2,7)	5	(2,7)	24	12,8	152	81,3
14730170	Liebschützberg	128	100	3	(2,3)	10	7,8	21	16,4	92	71,9
14730180	Löbnitz	90	100	5	(5,6)	6	(6,7)	7	(7,8)	70	77,8
14730190	Mockrehna	132	100	12	9,1	-	-	13	9,8	103	78,0
14730200	Mügeln, Stadt	364	100	77	21,2	34	9,3	34	9,3	215	59,1
14730210	Naundorf	82	100	5	(6,1)	7	(8,5)	14	17,1	56	68,3
14730230	Oschatz, Stadt	709	100	105	14,8	39	5,5	81	11,4	487	68,7
14730250	Rackwitz	202	100	29	14,4	8	(4,0)	9	(4,5)	153	75,7
14730270	Schkeuditz, Stadt	761	100	120	15,8	87	11,4	74	9,7	479	62,9
14730280	Schönwölkau	89	100	8	(9,0)	21	23,6	3	(3,4)	53	59,6
14730300	Taucha, Stadt	311	100	65	20,9	32	10,3	38	12,2	174	55,9
14730310	Torgau, Stadt	796	100	189	23,7	80	10,1	151	19,0	378	47,5
14730320	Trossin	40	100	3	(7,5)	3	(7,5)	3	(7,5)	28	73,7
14730330	Wermisdorf	111	100	6	(5,4)	7	(6,3)	8	(7,2)	88	79,3
14730340	Wiedemar	171	100	25	14,6	39	22,8	14	8,2	95	55,6
14730360	Zschepplin	85	100	7	(8,2)	14	16,5	13	15,3	52	61,2
<b>14</b>	<b>Freistaat Sachsen</b>	<b>190.889</b>	<b>100</b>	<b>28.238</b>	<b>14,8</b>	<b>19.516</b>	<b>10,2</b>	<b>26.057</b>	<b>13,7</b>	<b>117.077</b>	<b>61,3</b>

[Zeichenerklärung](#)

10. Leerstehende Wohnungen in Wohngebäuden am 15. Mai 2022 nach Grund des Leerstandes und Gemeinden

AGS	Kreisfreie Stadt Gemeinde Landkreis Land	Insgesamt absolut	Insgesamt in %	Leerstehend wegen laufender bzw. geplanter Baumaßnahmen absolut	Leerstehend wegen laufender bzw. geplanter Baumaßnahmen in %	Geplanter Abriss oder Rückbau absolut	Geplanter Abriss oder Rückbau in %	Leerstehend wegen Verkauf des Gebäudes oder der Wohnung absolut	Leerstehend wegen Verkauf des Gebäudes oder der Wohnung in %	künftige Selbstnutzung absolut	künftige Selbstnutzung in %	Sonstige Leerstands- gründe absolut	Sonstige Leerstands- gründe in %
14511000	Chemnitz, Stadt	16.128	100	2.612	16,2	41	0,3	293	1,8	259	1,6	1.068	6,6
14612000	Dresden, Stadt	12.216	100	2.651	21,7	70	0,6	335	2,7	334	2,7	1.174	9,6
14713000	Leipzig, Stadt	14.789	100	3.954	26,7	231	1,6	474	3,2	225	1,5	2.918	19,7
14521	Erzgebirgskreis	21.443	100	4.856	22,6	892	4,2	1.239	5,8	1.361	6,3	3.875	18,1
14521010	Amtsberg	132	100	55	41,7	-	-	9	(6,8)	13	9,8	27	20,5
14521020	Annaberg-Buchholz, Stadt	1.920	100	386	20,1	31	1,6	124	6,5	42	2,2	236	12,3
14521035	Aue-Bad Schlema, Stadt	2.149	100	377	17,5	121	5,6	91	4,2	44	2,0	452	21,0
14521040	Auerbach	262	100	77	29,4	-	-	16	6,1	13	5,0	39	14,9
14521060	Bärenstein	109	100	28	25,7	-	-	17	15,6	11	10,1	35	32,1
14521080	Bockau	128	100	32	25,0	3	(2,3)	7	(5,5)	14	10,9	51	39,8
14521090	Börnichen/Erzgeb.	44	100	15	34,1	-	-	3	(6,8)	5	(11,4)	11	25,0
14521110	Breitenbrunn/Erzgeb.	390	100	77	19,7	66	16,9	15	3,8	31	7,9	67	17,2
14521120	Burkhardtsdorf	221	100	69	31,2	-	-	17	7,7	25	11,3	40	18,1
14521130	Crottendorf	153	100	50	32,7	3	(2,0)	11	7,2	24	15,7	41	26,8
14521140	Deutschneudorf	79	100	22	27,8	-	-	8	(10,1)	4	(5,1)	12	15,2
14521150	Drebach	292	100	63	21,6	16	5,5	28	9,6	15	5,1	64	21,9
14521160	Ehrenfriedersdorf, Stadt	285	100	72	25,3	44	15,4	11	3,9	25	8,8	69	24,2
14521170	Eibenstock, Stadt	486	100	134	27,6	15	3,1	15	3,1	46	9,5	107	22,0
14521180	Elterlein, Stadt	167	100	73	43,7	-	-	3	(1,8)	20	12,0	41	24,6
14521200	Gelenau/Erzgeb.	169	100	31	18,3	-	-	-	-	13	7,7	29	17,2
14521210	Geyer, Stadt	212	100	40	18,9	-	-	15	7,1	17	8,0	69	32,5
14521220	Gornau/Erzgeb.	143	100	24	16,8	3	(2,1)	21	14,7	22	15,4	21	14,7
14521230	Gornsdorf	102	100	21	20,6	-	-	3	(2,9)	9	(8,8)	27	26,5
14521240	Großolbersdorf	87	100	24	27,6	4	(4,6)	-	-	19	21,8	27	31,0
14521250	Großrückerswalde	169	100	75	44,4	-	-	12	7,1	18	10,7	40	23,7
14521260	Grünhain-Beierfeld, Stadt	239	100	66	27,6	3	(1,3)	29	12,1	26	10,9	46	19,2
14521270	Grünhainichen	226	100	62	27,4	3	(1,3)	14	6,2	27	11,9	51	22,6
14521280	Heidersdorf	16	100	3	(18,8)	-	-	-	-	-	-	8	(50,0)
14521290	Hohndorf	209	100	86	41,1	-	-	4	(1,9)	22	10,5	52	24,9
14521310	Jahnsdorf/Erzgeb.	168	100	51	30,4	3	(1,8)	5	(3,0)	22	13,1	48	28,6
14521320	Johanngeorgenstadt, Stadt	619	100	58	9,4	119	19,2	4	(0,6)	15	2,4	33	5,3
14521330	Jöhstadt, Stadt	144	100	22	15,3	23	16,0	6	(4,2)	18	12,5	55	38,2
14521340	Königswalde	78	100	9	(11,5)	-	-	-	-	10	12,8	35	44,9
14521355	Lauter-Bernsbach, Stadt	413	100	159	38,5	13	3,1	33	8,0	60	14,5	67	16,2
14521370	Lößnitz, Stadt	839	100	94	11,2	109	13,0	32	3,8	33	3,9	96	11,4
14521380	Lugau/Erzgeb., Stadt	702	100	235	33,5	103	14,7	22	3,1	32	4,6	130	18,5
14521390	Marienberg, Stadt	872	100	227	26,0	5	(0,6)	56	6,4	66	7,6	195	22,4
14521400	Mildenau	80	100	34	42,5	3	(3,8)	-	-	18	22,5	25	31,3
14521410	Neukirchen/Erzgeb.	316	100	83	26,3	-	-	22	7,0	26	8,2	75	23,7
14521420	Niederdorf	54	100	17	31,5	-	-	3	(5,6)	9	(16,7)	6	(11,1)
14521430	Niederwürschnitz	82	100	19	23,2	-	-	-	-	8	(9,8)	17	20,7
14521440	Oberwiesenthal, Kurort, Stadt	191	100	27	14,1	20	10,5	44	23,0	9	(4,7)	28	14,7
14521450	Oelsnitz/Erzgeb., Stadt	609	100	142	23,3	5	(0,8)	28	4,6	36	5,9	155	25,5
14521460	Olbernhau, Stadt	874	100	113	12,9	41	4,7	33	3,8	39	4,5	121	13,8
14521495	Pockau-Lengefeld, Stadt	348	100	87	25,0	13	3,7	51	14,7	31	8,9	66	19,0
14521500	Raschau-Markersbach	214	100	41	19,2	3	(1,4)	18	8,4	17	7,9	35	16,4
14521510	Scheibenberg, Stadt	114	100	58	50,9	3	(2,6)	-	-	14	12,3	25	21,9
14521520	Schlettau, Stadt	130	100	53	40,8	-	-	10	7,7	7	(5,4)	30	23,1
14521530	Schneeberg, Stadt	1.172	100	317	27,0	24	2,0	82	7,0	40	3,4	140	11,9
14521540	Schönheide	274	100	66	24,1	5	(1,8)	28	10,2	12	4,4	59	21,5
14521550	Schwarzenberg/Erzgeb., Stadt	950	100	136	14,3	41	4,3	58	6,1	50	5,3	137	14,4
14521560	Sehmatal	261	100	54	20,7	3	(1,1)	25	9,6	41	15,7	58	22,2
14521570	Seiffen/Erzgeb., Kurort	113	100	34	30,1	-	-	-	-	16	14,2	26	23,0
14521590	Stollberg/Erzgeb., Stadt	632	100	91	14,4	4	(0,6)	105	16,6	30	4,7	46	7,3
14521600	Stützengrün	162	100	44	27,2	6	(3,7)	8	(4,9)	27	16,7	44	27,2
14521610	Tannenberg	34	100	9	(26,5)	-	-	8	(23,5)	-	-	9	(26,5)
14521620	Thalheim/Erzgeb., Stadt	557	100	197	35,4	-	-	3	(0,5)	19	3,4	38	6,8
14521630	Thermalbad Wiesenbad	188	100	31	16,5	-	-	15	8,0	24	12,8	61	32,4
14521640	Thum, Stadt	257	100	72	28,0	15	5,8	17	6,6	25	9,7	79	30,7
14521670	Wolkenstein, Stadt	218	100	52	23,9	3	(1,4)	9	(4,1)	18	8,3	72	33,0
14521690	Zschopau, Stadt, Motorradstadt	728	100	86	11,8	-	-	15	2,1	23	3,2	61	8,4
14521700	Zschorlau	171	100	45	26,3	-	-	4	(2,3)	26	15,2	60	35,1
14521710	Zwönitz, Stadt	470	100	117	24,9	12	2,6	13	2,8	41	8,7	83	17,7



AGS	Kreisfreie Stadt Gemeinde Landkreis Land	Insgesamt absolut	Insgesamt in %	Leerstehend wegen laufender bzw. geplanter Baumaßnahmen absolut	Leerstehend wegen laufender bzw. geplanter Baumaßnahmen in %	Geplanter Abriss oder Rückbau absolut	Geplanter Abriss oder Rückbau in %	Leerstehend wegen Verkauf des Gebäudes oder der Wohnung absolut	Leerstehend wegen Verkauf des Gebäudes oder der Wohnung in %	künftige Selbstnutzung absolut	künftige Selbstnutzung in %	Sonstige Leerstands- gründe absolut	Sonstige Leerstands- gründe in %
14522	Mittelsachsen	17.806	100	3.943	22,1	454	2,5	941	5,3	855	4,8	3.553	20,0
14522010	Altmittweida	60	100	11	18,3	-	-	3	(5,0)	6	(10,0)	18	30,0
14522020	Augustusburg, Stadt	232	100	62	26,7	-	-	26	11,2	18	7,8	41	17,7
14522035	Bobritzsch-Hilbersdorf	176	100	63	35,8	3	(1,7)	10	5,7	17	9,7	32	18,2
14522050	Brand-Erbisdorf, Stadt	695	100	92	13,2	16	2,3	37	5,3	20	2,9	135	19,4
14522060	Burgstädt, Stadt	633	100	146	23,1	23	3,6	23	3,6	49	7,7	99	15,6
14522070	Claußnitz	125	100	46	36,8	3	(2,4)	8	(6,4)	10	8,0	16	12,8
14522080	Döbeln, Stadt	1.988	100	622	31,3	28	1,4	61	3,1	45	2,3	224	11,3
14522090	Dorfchemnitz	66	100	34	51,5	3	(4,5)	3	(4,5)	3	(4,5)	9	(13,6)
14522110	Eppendorf	163	100	35	21,5	-	-	17	10,4	19	11,7	46	28,2
14522120	Erlau	68	100	26	38,2	-	-	4	(5,9)	8	(11,8)	17	25,0
14522140	Flöha, Stadt	685	100	80	11,7	-	-	19	2,8	20	2,9	77	11,2
14522150	Frankenberg/Sa., Stadt, Garnisonsstadt	1.315	100	139	10,6	126	9,6	23	1,7	50	3,8	156	11,9
14522170	Frauenstein, Stadt	127	100	35	27,6	3	(2,4)	11	8,7	6	(4,7)	25	19,7
14522180	Freiberg, Stadt, Universitätsstadt	2.163	100	423	19,6	3	(0,1)	66	3,1	44	2,0	284	13,1
14522190	Geringswalde, Stadt	276	100	63	22,8	4	(1,4)	21	7,6	23	8,3	76	27,5
14522200	Großhartmannsdorf	62	100	17	27,4	-	-	-	-	9	(14,5)	19	30,6
14522210	Großschirma, Stadt	207	100	72	34,8	-	-	7	(3,4)	37	17,9	39	18,8
14522220	Großweitzschen	282	100	166	58,9	-	-	10	3,5	7	(2,5)	45	16,0
14522230	Hainichen, Stadt	342	100	53	15,5	6	(1,8)	34	9,9	21	6,1	69	20,2
14522240	Halsbrücke	183	100	49	26,8	-	-	17	9,3	17	9,3	33	18,0
14522250	Hartha, Stadt	723	100	80	11,1	-	-	30	4,1	26	3,6	428	59,2
14522260	Hartmannsdorf	179	100	45	25,1	13	7,3	6	(3,4)	11	6,1	40	22,3
14522275	Jahnatal	253	100	105	41,5	5	(2,0)	7	(2,8)	8	(3,2)	42	16,6
14522280	Königsfeld	50	100	13	26,0	-	-	9	(18,0)	7	(14,0)	13	26,0
14522290	Königshain-Wiederau	119	100	16	13,4	-	-	10	8,4	11	9,2	48	40,3
14522300	Kriebstein	111	100	51	45,9	5	(4,5)	7	(6,3)	5	(4,5)	19	17,1
14522310	Leisnig, Stadt	424	100	105	24,8	5	(1,2)	17	4,0	22	5,2	116	27,4
14522320	Leubsdorf	159	100	52	32,7	6	(3,8)	3	(1,9)	15	9,4	30	18,9
14522330	Lichtenau	229	100	51	22,3	7	(3,1)	28	12,2	26	11,4	50	21,8
14522340	Lichtenberg/Erzgeb.	85	100	21	24,7	-	-	9	(10,6)	5	(5,9)	19	22,4
14522350	Lunzenau, Stadt	334	100	39	11,7	15	4,5	36	10,8	21	6,3	91	27,2
14522360	Mittweida, Stadt, Hochschulstadt	1.049	100	303	28,9	35	3,3	26	2,5	29	2,8	164	15,6
14522380	Mühlau	86	100	17	19,8	-	-	6	(7,0)	16	18,6	20	23,3
14522390	Mulda/Sa.	121	100	25	20,7	11	9,1	24	19,8	8	(6,6)	22	18,2
14522400	Neuhausen/Erzgeb.	216	100	51	23,6	9	(4,2)	26	12,0	7	(3,2)	40	18,5
14522420	Niederwiesa	125	100	39	31,2	-	-	3	(2,4)	10	8,0	23	18,4
14522430	Oberschöna	102	100	25	24,5	-	-	13	12,7	9	(8,8)	21	20,6
14522440	Oederan, Stadt	555	100	159	28,6	37	6,7	27	4,9	23	4,1	196	35,3
14522460	Penig, Stadt	444	100	78	17,6	8	(1,8)	33	7,4	30	6,8	138	31,1
14522470	Rechenberg-Bienenmühle	96	100	13	13,5	-	-	-	-	3	(3,1)	30	31,3
14522480	Reinsberg	83	100	4	(4,8)	-	-	5	(6,0)	8	(9,6)	32	38,6
14522490	Rochlitz, Stadt	408	100	60	14,7	-	-	53	13,0	15	3,7	46	11,3
14522500	Rossau	118	100	21	17,8	4	(3,4)	12	10,2	9	(7,6)	17	14,4
14522510	Roßwein, Stadt	587	100	67	11,4	48	8,2	50	8,5	22	3,7	102	17,4
14522520	Sayda, Stadt	89	100	8	(9,0)	3	(3,4)	9	(10,1)	14	15,7	33	37,1
14522530	Seelitz	86	100	29	33,7	-	-	9	(10,5)	3	(3,5)	13	15,1
14522540	Striegistal	140	100	40	28,6	4	(2,9)	19	13,6	16	11,4	38	27,1
14522550	Taura	146	100	46	31,5	-	-	3	(2,1)	9	(6,2)	32	21,9
14522570	Waldheim, Stadt	610	100	113	18,5	18	3,0	41	6,7	23	3,8	205	33,6
14522580	Wechselburg	74	100	13	17,6	-	-	9	(12,2)	3	(4,1)	15	20,3
14522590	Weißenborn/Erzgeb.	118	100	11	9,3	-	-	7	(5,9)	10	8,5	16	13,6
14522600	Zettlitz	41	100	3	(7,3)	12	29,3	-	-	-	-	3	(7,3)
14523	Vogtlandkreis	16.914	100	3.773	22,3	734	4,3	1.083	6,4	894	5,3	3.704	21,9
14523010	Adorf/Vogtl., Stadt	353	100	79	22,4	-	-	50	14,2	22	6,2	147	41,6
14523020	Auerbach/Vogtl., Stadt	1.403	100	283	20,2	122	8,7	55	3,9	76	5,4	200	14,3
14523030	Bad Brambach	174	100	15	8,6	-	-	49	28,2	4	(2,3)	71	40,8
14523040	Bad Elster, Stadt	363	100	58	16,0	3	(0,8)	8	(2,2)	10	2,8	185	51,0
14523050	Bergen	36	100	12	33,3	-	-	4	(11,1)	3	(8,3)	9	(25,0)
14523060	Bösenbrunn	44	100	10	22,7	-	-	14	31,8	8	(18,2)	5	(11,4)
14523080	Eichigt	68	100	17	25,0	-	-	6	(8,8)	10	14,7	29	42,6
14523090	Ellefeld	212	100	68	32,1	-	-	17	8,0	18	8,5	57	26,9
14523100	Elsterberg, Stadt	302	100	57	18,9	26	8,6	29	9,6	26	8,6	69	22,8
14523120	Falkenstein/Vogtl., Stadt	980	100	265	27,0	9	(0,9)	131	13,4	38	3,9	298	30,4
14523130	Grünbach	108	100	15	13,9	18	16,7	18	16,7	13	12,0	24	22,2
14523150	Heinsdorfergrund	69	100	19	27,5	-	-	4	(5,8)	3	(4,3)	26	37,7
14523160	Klingenthal, Stadt	670	100	282	42,1	3	(0,4)	71	10,6	45	6,7	147	21,9

AGS	Kreisfreie Stadt Gemeinde Landkreis Land	Insgesamt absolut	Insgesamt in %	Leerstehend wegen laufender bzw. geplanter Baumaßnahmen absolut	Leerstehend wegen laufender bzw. geplanter Baumaßnahmen in %	Geplanter Abriss oder Rückbau absolut	Geplanter Abriss oder Rückbau in %	Leerstehend wegen Verkauf des Gebäudes oder der Wohnung absolut	Leerstehend wegen Verkauf des Gebäudes oder der Wohnung in %	künftige Selbstnutzung absolut	künftige Selbstnutzung in %	Sonstige Leerstands- gründe absolut	Sonstige Leerstands- gründe in %
14523170	Lengenfeld, Stadt	402	100	101	25,1	11	2,7	48	11,9	30	7,5	90	22,4
14523190	Limbach	51	100	9	(17,6)	3	(5,9)	6	(11,8)	9	(17,6)	20	39,2
14523200	Markneukirchen, Stadt	411	100	110	26,8	-	-	18	4,4	48	11,7	112	27,3
14523230	Mühlental	31	100	16	51,6	-	-	-	-	8	(25,8)	10	32,3
14523245	Muldenhammer	178	100	71	39,9	3	(1,7)	4	(2,2)	8	(4,5)	48	27,0
14523260	Netzschkau, Stadt	307	100	101	32,9	-	-	39	12,7	21	6,8	73	23,8
14523270	Neuensalz	86	100	27	31,4	-	-	17	19,8	7	(8,1)	19	22,1
14523280	Neumark	132	100	21	15,9	-	-	4	(3,0)	11	8,3	29	22,0
14523290	Neustadt/Vogtl.	46	100	16	34,8	-	-	3	(6,5)	4	(8,7)	12	26,1
14523300	Oelsnitz/Vogtl., Stadt	762	100	189	24,8	13	1,7	55	7,2	50	6,6	250	32,8
14523310	Pausa-Mühltroff, Stadt	247	100	44	17,8	3	(1,2)	19	7,7	23	9,3	71	28,7
14523320	Plauen, Stadt	5.493	100	1.210	22,0	469	8,5	123	2,2	136	2,5	798	14,5
14523330	Pöhl	145	100	19	13,1	-	-	3	(2,1)	6	(4,1)	61	42,1
14523340	Reichenbach im Vogtland, Stadt	1.882	100	267	14,2	11	0,6	89	4,7	86	4,6	262	13,9
14523360	Rodewisch, Stadt	484	100	83	17,1	-	-	23	4,8	38	7,9	218	45,0
14523365	Rosenbach/Vogtl.	202	100	23	11,4	-	-	21	10,4	14	6,9	35	17,3
14523370	Schöneck/Vogtl., Stadt	157	100	49	31,2	3	(1,9)	16	10,2	17	10,8	55	35,0
14523380	Steinberg	113	100	36	31,9	-	-	6	(5,3)	11	9,7	29	25,7
14523410	Theuma	10	(100)	-	-	-	-	-	-	-	-	-	-
14523420	Tirpersdorf	57	100	5	(8,8)	-	-	22	38,6	3	(5,3)	12	21,1
14523430	Treuen, Stadt	513	100	129	25,1	-	-	80	15,6	34	6,6	125	24,4
14523440	Triebel/Vogtl.	45	100	10	22,2	-	-	-	-	5	(11,1)	19	42,2
14523450	Weischlitz	334	100	57	17,1	46	13,8	36	10,8	27	8,1	74	22,2
14523460	Werdä	54	100	22	40,7	-	-	9	(16,7)	9	(16,7)	10	18,5
14524	Zwickau	23.234	100	5.051	21,7	937	4,0	1.337	5,8	1.139	4,9	3.724	16,0
14524010	Bernsdorf	77	100	21	27,3	-	-	6	(7,8)	13	16,9	18	23,4
14524020	Callenberg	190	100	47	24,7	11	5,8	14	7,4	27	14,2	53	27,9
14524030	Crimmitschau, Stadt	1.803	100	344	19,1	4	(0,2)	83	4,6	84	4,7	281	15,6
14524040	Crinitzberg	79	100	17	21,5	-	-	4	(5,1)	14	17,7	23	29,1
14524050	Dennheritz	54	100	19	35,2	3	(5,6)	-	-	6	(11,1)	20	37,0
14524060	Fraureuth	259	100	63	24,3	7	(2,7)	11	4,2	35	13,5	64	24,7
14524070	Gersdorf	182	100	43	23,6	4	(2,2)	19	10,4	33	18,1	38	20,9
14524080	Glauchau, Stadt	1.966	100	783	39,8	18	0,9	89	4,5	73	3,7	260	13,2
14524090	Hartenstein, Stadt	147	100	39	26,5	-	-	20	13,6	12	8,2	25	17,0
14524100	Hartmannsdorf b. Kirchberg	33	100	5	(15,2)	-	-	-	-	3	(9,1)	17	51,5
14524110	Hirschfeld	36	100	11	30,6	-	-	4	(11,1)	4	(11,1)	14	38,9
14524120	Hohenstein-Ernstthal, Stadt	1.072	100	265	24,7	38	3,5	170	15,9	52	4,9	155	14,5
14524130	Kirchberg, Stadt	458	100	151	33,0	-	-	28	6,1	40	8,7	82	17,9
14524140	Langenbernsdorf	79	100	17	21,5	-	-	13	16,5	8	(10,1)	16	20,3
14524150	Langenweißbach	85	100	23	27,1	3	(3,5)	6	(7,1)	6	(7,1)	14	16,5
14524160	Lichtenstein/Sa., Stadt	626	100	185	29,6	3	(0,5)	18	2,9	29	4,6	115	18,4
14524170	Lichtentanne	348	100	111	31,9	-	-	13	3,7	36	10,3	76	21,8
14524180	Limbach-Oberfrohna, Stadt	1.571	100	415	26,4	124	7,9	73	4,6	72	4,6	207	13,2
14524190	Meerane, Stadt	1.571	100	198	12,6	12	0,8	67	4,3	70	4,5	418	26,6
14524200	Mülsen	559	100	123	22,0	3	(0,5)	33	5,9	58	10,4	140	25,0
14524210	Neukirchen/Pleiße	216	100	57	26,4	3	(1,4)	18	8,3	18	8,3	47	21,8
14524220	Niederfrohna	74	100	22	29,7	-	-	-	-	11	14,9	30	40,5
14524230	Oberlungwitz, Stadt	277	100	45	16,2	-	-	73	26,4	21	7,6	56	20,2
14524240	Oberwiera	32	100	7	(21,9)	-	-	3	(9,4)	4	(12,5)	8	(25,0)
14524250	Reinsdorf	486	100	77	15,8	6	(1,2)	36	7,4	41	8,4	110	22,6
14524260	Remse	89	100	20	22,5	-	-	3	(3,4)	8	(9,0)	29	32,6
14524270	Schönberg	27	100	3	(11,1)	-	-	-	-	-	-	18	60,0
14524280	St. Egidien	228	100	20	8,8	7	(3,1)	9	(3,9)	14	6,1	27	11,8
14524290	Waldenburg, Stadt	249	100	44	17,7	-	-	28	11,2	19	7,6	38	15,3
14524300	Werdau, Stadt	2.101	100	386	18,4	150	7,1	131	6,2	79	3,8	435	20,7
14524310	Wildenfels, Stadt	153	100	36	23,5	8	(5,2)	12	7,8	15	9,8	39	25,5
14524320	Wilkau-Haßlau, Stadt	1.034	100	119	11,5	-	-	18	1,7	35	3,4	104	10,1
14524330	Zwickau, Stadt, Hochschulstadt	7.087	100	1.342	18,9	529	7,5	337	4,8	198	2,8	738	10,4
14625	Bautzen	12.494	100	3.123	25,0	297	2,4	734	5,9	1.115	8,9	3.456	27,7
14625010	Arnsdorf	130	100	30	23,1	-	-	4	(3,1)	13	10,0	38	29,2
14625020	Bautzen, Stadt	2.270	100	413	18,2	3	(0,1)	64	2,8	42	1,9	1.072	47,2
14625030	Bernsdorf, Stadt	402	100	212	52,7	6	(1,5)	19	4,7	9	(2,2)	101	25,1
14625040	Bischofswerda, Stadt	733	100	117	16,0	10	1,4	20	2,7	23	3,1	295	40,2
14625060	Burkau	79	100	13	16,5	-	-	13	16,5	7	(8,9)	25	31,6
14625080	Crostitz	18	100	12	(80,0)	3	(16,7)	-	-	-	-	3	(16,7)
14625090	Cunewalde	202	100	61	30,2	7	(3,5)	21	10,4	12	5,9	29	14,4
14625100	Demitz-Thumitz	125	100	33	26,4	-	-	11	8,8	14	11,2	46	36,8

AGS	Kreisfreie Stadt Gemeinde Landkreis Land	Insgesamt absolut	Insgesamt in %	Leerstehend wegen laufender bzw. geplanter Baumaßnahmen absolut	Leerstehend wegen laufender bzw. geplanter Baumaßnahmen in %	Geplanter Abriss oder Rückbau absolut	Geplanter Abriss oder Rückbau in %	Leerstehend wegen Verkauf des Gebäudes oder der Wohnung absolut	Leerstehend wegen Verkauf des Gebäudes oder der Wohnung in %	künftige Selbstnutzung absolut	künftige Selbstnutzung in %	Sonstige Leerstands- gründe absolut	Sonstige Leerstands- gründe in %
14625110	Doberschau-Gaußig	129	100	39	30,2	-	-	13	10,1	8	(6,2)	51	39,5
14625120	Elsterheide	84	100	19	22,6	-	-	3	(3,6)	17	20,2	21	25,0
14625130	Elstra, Stadt	82	100	12	14,6	3	(3,7)	7	(8,5)	12	14,6	35	42,7
14625140	Frankenthal	27	100	3	(11,1)	-	-	-	-	8	(29,6)	6	(22,2)
14625150	Göda	90	100	20	22,2	-	-	19	21,1	8	(8,9)	30	33,3
14625160	Großdubrau	88	100	19	21,6	-	-	5	(5,7)	17	19,3	36	40,9
14625170	Großharthau	95	100	21	22,1	-	-	12	12,6	8	(8,4)	35	36,8
14625180	Großnaundorf	35	100	16	45,7	-	-	-	-	7	(20,0)	5	(14,3)
14625190	Großpostwitz/O.L.	90	100	34	37,8	-	-	-	-	7	(7,8)	26	28,9
14625200	Großröhrsdorf, Stadt	343	100	118	34,4	7	(2,0)	30	8,7	26	7,6	82	23,9
14625220	Haselbachtal	121	100	20	16,5	3	(2,5)	15	12,4	29	24,0	34	28,1
14625230	Hochkirch	56	100	8	(14,3)	-	-	9	(16,1)	-	-	23	41,1
14625240	Hoyerswerda, Stadt	1.765	100	460	26,1	159	9,0	16	0,9	395	22,4	152	8,6
14625250	Kamenz, Stadt	847	100	281	33,2	33	3,9	30	3,5	40	4,7	166	19,6
14625270	Königsbrück, Stadt	140	100	31	22,1	10	7,1	6	(4,3)	13	9,3	36	25,7
14625280	Königswartha	216	100	125	57,9	3	(1,4)	5	(2,3)	4	(1,9)	37	17,1
14625290	Kubschütz	61	100	12	19,7	-	-	5	(8,2)	3	(4,9)	38	62,3
14625300	Laußnitz	41	100	10	24,4	-	-	-	-	3	(7,3)	20	48,8
14625310	Lauta, Stadt	409	100	95	23,2	-	-	20	4,9	35	8,6	93	22,7
14625320	Lichtenberg	46	100	10	21,7	-	-	8	(17,4)	10	21,7	14	30,4
14625330	Lohsa	156	100	52	33,3	3	(1,9)	9	(5,8)	19	12,2	37	23,7
14625340	Malschwitz	147	100	43	29,3	3	(2,0)	35	23,8	3	(2,0)	40	27,2
14625350	Nebelschütz	14	100	3	(20,0)	-	-	-	-	8	(66,7)	-	-
14625360	Neschwitz	81	100	20	24,7	-	-	-	-	6	(7,4)	26	32,1
14625370	Neukirch	69	100	16	23,2	-	-	-	-	8	(11,6)	28	40,6
14625380	Neukirch/Lausitz	183	100	49	26,8	-	-	29	15,8	30	16,4	40	21,9
14625390	Obergurig	84	100	21	25,0	-	-	12	14,3	13	15,5	19	22,6
14625410	Ohorn	86	100	21	24,4	-	-	12	14,0	12	14,0	20	23,3
14625420	Oßling	48	100	5	(10,4)	-	-	-	-	14	29,2	8	(16,7)
14625430	Ottendorf-Okrilla	144	100	46	31,9	4	(2,8)	6	(4,2)	6	(4,2)	35	24,3
14625440	Panschwitz-Kuckau	37	100	5	(13,5)	3	(8,1)	3	(8,1)	3	(8,1)	9	(24,3)
14625450	Pulsnitz, Stadt	228	100	55	24,1	-	-	15	6,6	21	9,2	75	32,9
14625460	Puschwitz	70	100	3	(4,3)	-	-	-	-	9	(12,9)	38	54,3
14625470	Räckelwitz	20	100	-	-	-	-	-	-	3	(15,0)	12	54,5
14625480	Radeberg, Stadt	480	100	171	35,6	-	-	31	6,5	18	3,8	88	18,3
14625490	Radibor	93	100	24	25,8	-	-	7	(7,5)	15	16,1	45	48,4
14625500	Ralbitz-Rosenthal	44	100	-	-	-	-	-	-	8	(18,2)	15	34,1
14625510	Rammenau	37	100	4	(10,8)	-	-	5	(13,5)	10	27,0	13	35,1
14625525	Schirgiswalde-Kirschau, Stadt	298	100	115	38,6	-	-	37	12,4	16	5,4	51	17,1
14625530	Schmölln-Putzkau	115	100	20	17,4	3	(2,6)	23	20,0	6	(5,2)	29	25,2
14625550	Schwepnitz	95	100	11	11,6	6	(6,3)	7	(7,4)	9	(9,5)	46	48,4
14625560	Sohland a. d. Spree	271	100	52	19,2	6	(2,2)	65	24,0	26	9,6	88	32,5
14625570	Spreetal	67	100	3	(4,5)	-	-	8	(11,9)	21	31,3	16	23,9
14625580	Steina	32	100	8	(25,0)	-	-	-	-	6	(18,8)	16	50,0
14625590	Steinigtwolmsdorf	81	100	15	18,5	-	-	23	28,4	8	(9,9)	20	24,7
14625600	Wachau	116	100	28	24,1	7	(6,0)	12	10,3	16	13,8	19	16,4
14625610	Weißenberg, Stadt	146	100	16	11,0	15	10,3	22	15,1	15	10,3	46	31,5
14625630	Wilthen, Stadt	412	100	29	7,0	3	(0,7)	6	(1,5)	9	(2,2)	20	4,9
14625640	Wittichenau, Stadt	113	100	39	34,5	-	-	8	(7,1)	19	16,8	20	17,7
14626	Görlitz	16.993	100	3.515	20,7	820	4,8	1.061	6,2	671	3,9	3.012	17,7
14626010	Bad Muskau, Stadt	177	100	43	24,3	3	(1,7)	24	13,6	13	7,3	30	16,9
14626020	Beiersdorf	32	100	4	(12,5)	-	-	4	(12,5)	9	(28,1)	9	(28,1)
14626030	Bernstadt a. d. Eigen, Stadt	139	100	29	20,9	4	(2,9)	13	9,4	12	8,6	52	37,4
14626050	Bertsdorf-Hörnitz	65	100	21	32,3	-	-	24	36,9	6	(9,2)	10	15,4
14626060	Boxberg/O.L.	228	100	40	17,5	12	5,3	18	7,9	23	10,1	37	16,2
14626070	Dürrhennersdorf	53	100	12	22,6	-	-	-	-	6	(11,3)	13	24,5
14626085	Ebersbach-Neugersdorf, Stadt	1.101	100	163	14,8	63	5,7	134	12,2	52	4,7	332	30,2
14626100	Gablenz	36	100	13	36,1	-	-	-	-	-	-	9	(25,0)
14626110	Görlitz, Stadt	4.568	100	1.411	30,9	244	5,3	94	2,1	51	1,1	579	12,7
14626120	Groß Düben	32	100	10	31,3	-	-	-	-	9	(28,1)	-	-
14626140	Großschönau	316	100	121	38,3	3	(0,9)	27	8,5	17	5,4	70	22,2
14626150	Großschweidnitz	38	100	15	39,5	3	(7,9)	3	(7,9)	-	-	12	31,6
14626160	Hähnichen	32	100	6	(18,8)	-	-	-	-	5	(15,6)	11	34,4
14626170	Hainewalde	38	100	13	34,2	-	-	-	-	6	(15,8)	10	26,3
14626180	Herrnhut, Stadt	228	100	67	29,4	6	(2,6)	12	5,3	21	9,2	57	25,0
14626190	Hohendubrau	51	100	26	51,0	-	-	3	(5,9)	4	(7,8)	17	33,3
14626200	Horka	54	100	18	33,3	-	-	13	24,1	9	(16,7)	6	(11,1)

AGS	Kreisfreie Stadt Gemeinde Landkreis Land	Insgesamt absolut	Insgesamt in %	Leerstehend wegen laufender bzw. geplanter Baumaßnahmen absolut	Leerstehend wegen laufender bzw. geplanter Baumaßnahmen in %	Geplanter Abriss oder Rückbau absolut	Geplanter Abriss oder Rückbau in %	Leerstehend wegen Verkauf des Gebäudes oder der Wohnung absolut	Leerstehend wegen Verkauf des Gebäudes oder der Wohnung in %	künftige Selbstnutzung absolut	künftige Selbstnutzung in %	Sonstige Leerstands- gründe absolut	Sonstige Leerstands- gründe in %
14626210	Jonsdorf, Kurort	36	100	12	33,3	-	-	5	(13,9)	-	-	12	33,3
14626230	Kodersdorf	90	100	31	34,4	-	-	7	(7,8)	6	(6,7)	15	16,7
14626240	Königshain	31	100	5	(16,1)	-	-	8	(25,8)	3	(9,7)	6	(19,4)
14626245	Kottmar	368	100	94	25,5	12	3,3	47	12,8	54	14,7	104	28,3
14626250	Krauschwitz i.d. O.L.	135	100	22	16,3	-	-	3	(2,2)	13	9,6	48	35,6
14626260	Kreba-Neudorf	28	100	8	(28,6)	-	-	-	-	3	(10,7)	-	-
14626270	Lawalde	30	100	5	(16,7)	3	(10,0)	3	(10,0)	5	(16,7)	15	50,0
14626280	Leutersdorf	123	100	28	22,8	-	-	7	(5,7)	15	12,2	43	35,0
14626290	Löbau, Stadt	1.146	100	179	15,6	82	7,2	71	6,2	17	1,5	127	11,1
14626300	Markersdorf	92	100	18	19,6	-	-	6	(6,5)	5	(5,4)	29	31,5
14626310	Mittelherwigsdorf	114	100	25	21,9	3	(2,6)	16	14,0	12	10,5	31	27,2
14626320	Mücka	31	100	5	(16,1)	7	(22,6)	4	(12,9)	-	-	10	32,3
14626330	Neißeau	47	100	6	(12,8)	-	-	13	27,7	-	-	12	25,5
14626350	Neusalza-Spremberg, Stadt	126	100	52	41,3	-	-	8	(6,3)	14	11,1	29	23,0
14626370	Niesky, Stadt	406	100	41	10,1	17	4,2	40	9,9	40	9,9	99	24,4
14626390	Oderwitz	209	100	52	24,9	-	-	21	10,0	21	10,0	63	30,1
14626400	Olbersdorf	442	100	17	3,8	5	(1,1)	15	3,4	7	(1,6)	41	9,3
14626410	Oppach	123	100	47	38,2	3	(2,4)	11	8,9	4	(3,3)	32	26,0
14626420	Ostritz, Stadt	215	100	8	(3,7)	42	19,5	9	(4,2)	6	(2,8)	95	44,2
14626430	Oybin	95	100	23	24,2	-	-	14	14,7	12	12,6	20	21,1
14626440	Quitzdorf am See	55	100	11	20,0	-	-	13	23,6	3	(5,5)	14	25,5
14626450	Reichenbach/O.L., Stadt	227	100	38	16,7	3	(1,3)	27	11,9	18	7,9	68	30,0
14626460	Rietschen	103	100	13	12,6	-	-	4	(3,9)	8	(7,8)	44	42,7
14626470	Rosenbach	30	100	5	(16,7)	-	-	-	-	5	(16,7)	13	43,3
14626480	Rothenburg/O.L., Stadt	215	100	34	15,8	-	-	10	4,7	11	5,1	104	48,4
14626490	Schleife	94	100	39	41,5	4	(4,3)	8	(8,5)	14	14,9	13	13,8
14626500	Schönau-Berzdorf a. d. Eigen	44	100	3	(6,8)	-	-	8	(18,2)	-	-	24	54,5
14626510	Schönbach	40	100	19	47,5	-	-	-	-	4	(10,0)	7	(17,5)
14626520	Schöpstal	44	100	7	(15,9)	-	-	3	(6,8)	5	(11,4)	17	38,6
14626530	Seiffhennersdorf, Stadt	261	100	67	25,7	36	13,8	11	4,2	15	5,7	74	28,4
14626560	Trebendorf	36	100	-	-	25	71,4	-	-	3	(8,3)	6	(16,7)
14626570	Vierkirchen	54	100	6	(11,1)	-	-	19	35,2	4	(7,4)	12	22,2
14626580	Waldhufen	101	100	22	21,8	15	14,9	-	-	11	10,9	17	16,8
14626590	Weißkeißel	45	100	7	(15,6)	10	22,2	-	-	3	(6,7)	11	24,4
14626600	Weißwasser/O.L., Stadt	1.562	100	129	8,3	145	9,3	62	4,0	18	1,2	58	3,7
14626610	Zittau, Stadt	2.995	100	414	13,8	89	3,0	196	6,5	57	1,9	430	14,4
14627	Meißen	10.712	100	2.300	21,5	339	3,2	517	4,8	565	5,3	2.884	26,9
14627010	Coswig, Stadt	897	100	112	12,5	3	(0,3)	20	2,2	23	2,6	213	23,7
14627020	Diera-Zehren	134	100	38	28,4	-	-	16	11,9	13	9,7	50	37,3
14627030	Ebersbach	121	100	42	34,7	-	-	10	8,3	10	8,3	37	30,6
14627040	Glaubitz	42	100	11	26,2	-	-	-	-	7	(16,7)	4	(9,5)
14627050	Gröditz, Stadt	631	100	78	12,4	32	5,1	9	(1,4)	13	2,1	301	47,7
14627060	Großenhain, Stadt	1.293	100	357	27,6	6	(0,5)	93	7,2	49	3,8	395	30,5
14627070	Hirschstein	50	100	8	(16,0)	-	-	5	(10,0)	6	(12,0)	12	24,0
14627080	Käbschütztal	121	100	26	21,5	-	-	-	-	10	8,3	38	31,4
14627100	Klipphausen	289	100	81	28,0	9	(3,1)	20	6,9	23	8,0	85	29,4
14627110	Lampertswalde	74	100	20	27,0	-	-	13	17,6	9	(12,2)	27	36,5
14627130	Lommatzsch, Stadt	280	100	94	33,6	-	-	23	8,2	18	6,4	73	26,1
14627140	Meißen, Stadt	1.269	100	316	24,9	3	(0,2)	49	3,9	24	1,9	249	19,6
14627150	Moritzburg	156	100	50	32,1	6	(3,8)	-	-	22	14,1	47	30,1
14627170	Niederau	74	100	16	21,6	-	-	11	14,9	12	16,2	19	25,7
14627180	Nossen, Stadt	494	100	148	30,0	-	-	57	11,5	25	5,1	145	29,4
14627190	Nünchritz	117	100	21	17,9	-	-	9	(7,7)	10	8,5	33	28,2
14627200	Priestewitz	79	100	19	24,1	4	(5,1)	-	-	14	17,7	31	39,2
14627210	Radebeul, Stadt	929	100	246	26,5	9	(1,0)	56	6,0	78	8,4	239	25,7
14627220	Radeburg, Stadt	226	100	46	20,4	-	-	14	6,2	18	8,0	60	26,5
14627230	Riesa, Stadt	2.196	100	355	16,2	240	10,9	44	2,0	59	2,7	433	19,7
14627240	Röderaue	165	100	9	(5,5)	-	-	-	-	12	7,3	127	77,0
14627250	Schönfeld	43	100	7	(16,3)	-	-	-	-	7	(16,3)	18	41,9
14627260	Stauchitz	88	100	16	18,2	3	(3,4)	5	(5,7)	5	(5,7)	23	26,1
14627270	Strehla, Stadt	167	100	31	18,6	17	10,2	9	(5,4)	8	(4,8)	25	15,0
14627290	Thiendorf	106	100	19	17,9	-	-	4	(3,8)	16	15,1	40	37,7
14627310	Weinböhla	321	100	62	19,3	-	-	16	5,0	36	11,2	73	22,7
14627340	Wülknitz	77	100	22	28,6	-	-	9	(11,7)	10	13,0	10	13,0
14627360	Zeithain	264	100	41	15,5	-	-	28	10,6	25	9,5	70	26,5
14628	Sächsische Schweiz-Osterzgebirge	9.809	100	2.873	29,3	212	2,2	604	6,2	537	5,5	1.681	17,1
14628010	Altenberg, Stadt	561	100	108	19,3	17	3,0	15	2,7	39	7,0	118	21,0

AGS	Kreisfreie Stadt Gemeinde Landkreis Land	Insgesamt absolut	Insgesamt in %	Leerstehend wegen laufender bzw. geplanter Baumaßnahmen absolut	Leerstehend wegen laufender bzw. geplanter Baumaßnahmen in %	Geplanter Abriss oder Rückbau absolut	Geplanter Abriss oder Rückbau in %	Leerstehend wegen Verkauf des Gebäudes oder der Wohnung absolut	Leerstehend wegen Verkauf des Gebäudes oder der Wohnung in %	künftige Selbstnutzung absolut	künftige Selbstnutzung in %	Sonstige Leerstands- gründe absolut	Sonstige Leerstands- gründe in %
14628020	Bad Gottleuba-Berggießhübel, Stadt	191	100	58	30,4	-	-	13	6,8	12	6,3	43	22,5
14628030	Bad Schandau, Stadt	263	100	91	34,6	3	(1,1)	56	21,3	14	5,3	64	24,3
14628040	Bahretal	49	100	29	59,2	-	-	3	(6,1)	6	(12,2)	11	22,4
14628050	Bannewitz	255	100	76	29,8	-	-	13	5,1	27	10,6	35	13,7
14628060	Dippoldiswalde, Stadt	673	100	182	27,0	8	(1,2)	62	9,2	28	4,2	103	15,3
14628070	Dohma	43	100	16	37,2	-	-	9	(20,9)	-	-	8	(18,6)
14628080	Dohna, Stadt	194	100	79	40,7	-	-	10	5,2	22	11,3	29	14,9
14628090	Dorfhain	33	100	12	36,4	3	(9,1)	3	(9,1)	5	(15,2)	8	(24,2)
14628100	Dürrröhrsdorf-Dittersbach	126	100	41	32,5	-	-	3	(2,4)	8	(6,3)	28	22,2
14628110	Freital, Stadt	1.056	100	408	38,6	19	1,8	31	2,9	54	5,1	103	9,8
14628130	Glashütte, Stadt	270	100	74	27,4	3	(1,1)	10	3,7	15	5,6	69	25,6
14628140	Gohrisch	68	100	28	41,2	-	-	8	(11,8)	3	(4,4)	20	29,4
14628150	Hartmannsdorf-Reichenau	35	100	10	28,6	-	-	3	(8,6)	10	28,6	9	(25,7)
14628160	Heidenau, Stadt	477	100	113	23,7	7	(1,5)	35	7,3	13	2,7	45	9,4
14628170	Hermisdorf/Erzgeb.	44	100	14	31,8	-	-	-	-	5	(11,4)	6	(13,6)
14628190	Hohnstein, Stadt	152	100	54	35,5	-	-	10	6,6	9	(5,9)	49	32,2
14628205	Klingenberg	300	100	101	33,7	-	-	20	6,7	31	10,3	68	22,7
14628210	Königstein/Sächs. Schw., Stadt	191	100	61	31,9	12	6,3	17	8,9	14	7,3	44	23,0
14628220	Kreischa	149	100	45	30,2	-	-	8	(5,4)	25	16,8	36	24,2
14628230	Liebstadt, Stadt	46	100	12	26,1	-	-	7	(15,2)	-	-	16	34,8
14628240	Lohmen	56	100	12	21,4	-	-	13	23,2	7	(12,5)	17	30,4
14628250	Müglitztal	68	100	30	44,1	-	-	3	(4,4)	6	(8,8)	14	20,6
14628260	Neustadt in Sachsen, Stadt	839	100	355	42,3	105	12,5	23	2,7	29	3,5	90	10,7
14628270	Pirna, Stadt	1.763	100	275	15,6	7	(0,4)	45	2,6	48	2,7	243	13,8
14628300	Rabenau, Stadt	178	100	60	33,7	3	(1,7)	15	8,4	17	9,6	45	25,3
14628310	Rathen, Kurort	25	100	3	(12,0)	-	-	6	(24,0)	11	44,0	4	(16,0)
14628320	Rathmannsdorf	42	100	10	23,8	12	28,6	3	(7,1)	-	-	11	26,2
14628330	Reinhardtsdorf-Schöna	43	100	21	48,8	-	-	-	-	3	(7,0)	16	37,2
14628340	Rosenthal-Bielatal	45	100	11	24,4	3	(6,7)	3	(6,7)	9	(20,0)	7	(15,6)
14628360	Sebnitz, Stadt	739	100	214	29,0	-	-	84	11,4	26	3,5	136	18,4
14628370	Stadt Wehlen, Stadt	62	100	21	33,9	-	-	-	-	3	(4,8)	28	45,2
14628380	Stolpen, Stadt	173	100	64	37,0	-	-	9	(5,2)	11	6,4	38	22,0
14628390	Struppen	88	100	24	27,3	3	(3,4)	25	28,4	6	(6,8)	18	20,5
14628400	Tharandt, Stadt	201	100	84	41,8	3	(1,5)	13	6,5	14	7,0	31	15,4
14628410	Wilsdruff, Stadt	331	100	99	29,9	7	(2,1)	38	11,5	14	4,2	71	21,5
14729	Leipzig	10.392	100	2.407	23,2	201	1,9	712	6,9	536	5,2	2.380	22,9
14729010	Bad Lausick, Stadt	371	100	77	20,8	-	-	32	8,6	19	5,1	69	18,6
14729020	Belgershain	28	100	4	(14,3)	-	-	3	(10,7)	-	-	9	(32,1)
14729030	Bennewitz	177	100	75	42,4	-	-	8	(4,5)	18	10,2	22	12,4
14729040	Böhlen, Stadt	305	100	63	20,7	-	-	10	3,3	9	(3,0)	77	25,2
14729050	Borna, Stadt	1.503	100	179	11,9	22	1,5	61	4,1	13	0,9	398	26,5
14729060	Borsdorf	123	100	30	24,4	-	-	17	13,8	8	(6,5)	19	15,4
14729070	Brandis, Stadt	233	100	53	22,7	4	(1,7)	18	7,7	32	13,7	46	19,7
14729080	Colditz, Stadt	639	100	170	26,6	3	(0,5)	22	3,4	25	3,9	122	19,1
14729100	Elstertrebnitz	30	100	3	(10,0)	-	-	3	(10,0)	5	(16,7)	3	(10,0)
14729140	Froburg, Stadt	338	100	85	25,1	4	(1,2)	19	5,6	28	8,3	64	18,9
14729150	Geithain, Stadt	415	100	143	34,5	11	2,7	30	7,2	18	4,3	78	18,8
14729160	Grimma, Stadt	1.257	100	272	21,6	48	3,8	147	11,7	103	8,2	340	27,0
14729170	Groitzsch, Stadt	361	100	117	32,4	5	(1,4)	22	6,1	14	3,9	99	27,4
14729190	Großpösna	56	100	15	26,8	4	(7,1)	10	17,9	3	(5,4)	16	28,6
14729220	Kitzsch, Stadt	276	100	26	9,4	9	(3,3)	15	5,4	7	(2,5)	49	17,8
14729245	Lossatal	161	100	43	26,7	5	(3,1)	11	6,8	22	13,7	48	29,8
14729250	Machern	141	100	26	18,4	6	(4,3)	17	12,1	16	11,3	37	26,2
14729260	Markkleeberg, Stadt	391	100	88	22,5	9	(2,3)	18	4,6	15	3,8	73	18,7
14729270	Markranstädt, Stadt	410	100	117	28,5	-	-	23	5,6	17	4,1	71	17,3
14729300	Naunhof, Stadt	153	100	33	21,6	3	(2,0)	10	6,5	20	13,1	32	20,9
14729320	Neukieritzsch	485	100	64	13,2	10	2,1	28	5,8	10	2,1	127	26,2
14729330	Otterwisch	37	100	9	(24,3)	-	-	4	(10,8)	3	(8,1)	5	(13,5)
14729340	Parthenstein	62	100	19	30,6	-	-	-	-	7	(11,3)	19	30,6
14729350	Pegau, Stadt	264	100	76	28,8	3	(1,1)	41	15,5	26	9,8	56	21,2
14729360	Regis-Breitlingen, Stadt	251	100	29	11,6	6	(2,4)	7	(2,8)	11	4,4	128	51,0
14729370	Rötha, Stadt	322	100	77	23,9	27	8,4	12	3,7	12	3,7	68	21,1
14729380	Thallwitz	93	100	6	(6,5)	-	-	4	(4,3)	7	(7,5)	51	54,8
14729400	Trebsen/Mulde, Stadt	102	100	30	29,4	-	-	13	12,7	10	9,8	26	25,5
14729410	Wurzen, Stadt	1.044	100	387	37,1	28	2,7	98	9,4	26	2,5	121	11,6
14729430	Zwenkau, Stadt	357	100	101	28,3	-	-	26	7,3	18	5,0	101	28,3
14730	Nordsachsen	7.952	100	2.181	27,4	151	1,9	407	5,1	414	5,2	2.069	26,0

AGS	Kreisfreie Stadt Gemeinde Landkreis Land	Insgesamt absolut	Insgesamt in %	Leerstehend wegen laufender bzw. geplanter Baumaßnahmen absolut	Leerstehend wegen laufender bzw. geplanter Baumaßnahmen in %	Geplanter Abriss oder Rückbau absolut	Geplanter Abriss oder Rückbau in %	Leerstehend wegen Verkauf des Gebäudes oder der Wohnung absolut	Leerstehend wegen Verkauf des Gebäudes oder der Wohnung in %	künftige Selbstnutzung absolut	künftige Selbstnutzung in %	Sonstige Leerstands- gründe absolut	Sonstige Leerstands- gründe in %
14730010	Arzberg	88	100	12	13,6	8	(9,1)	10	11,4	3	(3,4)	40	45,5
14730020	Bad Düben, Stadt	413	100	138	33,4	10	2,4	17	4,1	20	4,8	71	17,2
14730030	Beilrode	110	100	21	19,1	-	-	14	12,7	7	(6,4)	37	33,6
14730045	Belgern-Schildau, Stadt	295	100	73	24,7	3	(1,0)	32	10,8	32	10,8	68	23,1
14730050	Cavertitz	44	100	3	(6,8)	-	-	5	(11,4)	3	(6,8)	10	22,7
14730060	Dahlen, Stadt	133	100	31	23,3	3	(2,3)	9	(6,8)	8	(6,0)	48	36,1
14730070	Delitzsch, Stadt	1.295	100	382	29,5	18	1,4	26	2,0	37	2,9	403	31,1
14730080	Doberschütz	101	100	15	14,9	-	-	6	(5,9)	7	(6,9)	46	45,5
14730090	Dommitzsch, Stadt	118	100	17	14,4	3	(2,5)	19	16,1	9	(7,6)	52	44,1
14730100	Dreiheide	35	100	5	(14,3)	-	-	3	(8,6)	8	(22,9)	12	34,3
14730110	Eilenburg, Stadt	845	100	373	44,1	-	-	15	1,8	23	2,7	58	6,9
14730120	Elsnig	41	100	15	36,6	-	-	3	(7,3)	4	(9,8)	7	(17,1)
14730140	Jesewitz	98	100	26	26,5	-	-	12	12,2	11	11,2	15	15,3
14730150	Krostitz	86	100	24	27,9	-	-	-	-	16	18,6	16	18,6
14730160	Laußig	187	100	21	11,2	3	(1,6)	3	(1,6)	4	(2,1)	100	53,5
14730170	Liebschützberg	128	100	24	18,8	-	-	17	13,3	11	8,6	42	32,8
14730180	Löbnitz	90	100	15	16,7	10	11,1	3	(3,3)	17	18,9	11	12,2
14730190	Mockrehna	132	100	29	22,0	4	(3,0)	7	(5,3)	17	12,9	58	43,9
14730200	Mügeln, Stadt	364	100	46	12,6	4	(1,1)	16	4,4	8	(2,2)	142	39,0
14730210	Naundorf	82	100	13	15,9	4	(4,9)	5	(6,1)	4	(4,9)	29	35,4
14730230	Oschatz, Stadt	709	100	208	29,3	3	(0,4)	43	6,1	26	3,7	137	19,3
14730250	Rackwitz	202	100	43	21,3	-	-	5	(2,5)	10	5,0	49	24,3
14730270	Schkeuditz, Stadt	761	100	341	44,8	-	-	42	5,5	39	5,1	180	23,7
14730280	Schönwölkau	89	100	9	(10,1)	-	-	-	-	17	19,1	27	30,3
14730300	Taucha, Stadt	311	100	49	15,8	6	(1,9)	24	7,7	14	4,5	87	28,0
14730310	Torgau, Stadt	796	100	133	16,7	65	8,2	32	4,0	27	3,4	232	29,1
14730320	Trossin	40	100	12	30,0	-	-	11	27,5	6	(15,0)	13	32,5
14730330	Wermisdorf	111	100	27	24,3	3	(2,7)	4	(3,6)	9	(8,1)	51	45,9
14730340	Wiedemar	171	100	52	30,4	3	(1,8)	19	11,1	11	6,4	17	9,9
14730360	Zschepplin	85	100	20	23,5	-	-	4	(4,7)	8	(9,4)	16	18,8
14	Freistaat Sachsen	190.889	100	43.247	22,7	5.385	2,8	9.740	5,1	8.906	4,7	35.502	18,6

[Zeichenerklärung](#)

11. Leerstehende Wohngebäude und Wohnungen am 15. Mai 2022 nach Gemeinden

AGS	Kreisfreie Stadt Gemeinde Landkreis Land	Wohngebäude insgesamt	Darunter leerstehende Wohngebäude absolut	Darunter leerstehende Wohngebäude in %	Leerstehende Wohnungen insgesamt	Darunter Wohnungen in leerstehenden Wohngebäuden absolut	Darunter Wohnungen in leerstehenden Wohngebäuden in %	Wohnungen je leerstehendes Wohngebäude
14511000	Chemnitz, Stadt	33.179	540	1,6	16.128	1.295	8,0	2,4
14612000	Dresden, Stadt	60.610	923	1,5	12.216	1.479	12,1	1,6
14713000	Leipzig, Stadt	63.176	933	1,5	14.789	2.262	15,3	2,4
14521	Erzgebirgskreis	81.666	2.247	2,8	21.443	3.827	17,8	1,7
14521010	Amtsberg	1.108	26	2,3	132	30	22,7	1,0
14521020	Annaberg-Buchholz, Stadt	3.649	132	3,6	1.920	261	13,6	2,0
14521035	Aue-Bad Schlema, Stadt	3.655	82	2,2	2.149	240	11,2	2,9
14521040	Auerbach	643	20	3,1	262	30	11,5	1,4
14521060	Bärenstein	579	14	2,4	109	25	22,9	1,3
14521080	Bockau	702	14	2,0	128	25	19,5	1,6
14521090	Börnichen/Erzgeb.	303	11	3,6	44	11	25,0	(1,0)
14521110	Breitenbrunn/Erzgeb.	1.366	35	2,6	390	59	15,1	1,7
14521120	Burkhardtsdorf	1.673	40	2,4	221	43	19,5	1,2
14521130	Crottendorf	1.129	30	2,7	153	31	20,3	1,1
14521140	Deutschneudorf	318	17	5,3	79	19	24,1	1,0
14521150	Drebach	1.388	44	3,2	292	94	32,2	2,1
14521160	Ehrenfriedersdorf, Stadt	1.030	28	2,7	285	72	25,3	2,6
14521170	Eibenstock, Stadt	1.816	78	4,3	486	100	20,6	1,3
14521180	Elterlein, Stadt	797	16	2,0	167	19	11,4	1,3
14521200	Gelenau/Erzgeb.	984	16	1,6	169	31	18,3	1,9
14521210	Geyer, Stadt	917	25	2,7	212	38	17,9	1,4
14521220	Gornau/Erzgeb.	1.084	35	3,2	143	43	30,1	1,3
14521230	Gornsdorf	523	13	2,5	102	17	16,7	(1,0)
14521240	Großolbersdorf	813	22	2,7	87	25	28,7	1,0
14521250	Großrückerswalde	926	34	3,7	169	41	24,3	1,2
14521260	Grünhain-Beierfeld, Stadt	1.512	20	1,3	239	24	10,0	1,0
14521270	Grünhainichen	987	30	3,0	226	60	26,5	2,0
14521280	Heidersdorf	234	4	(1,7)	16	4	(25,0)	(1,0)
14521290	Hohndorf	937	16	1,7	209	18	8,6	1,0
14521310	Jahnsdorf/Erzgeb.	1.552	18	1,2	168	24	14,3	1,2
14521320	Johanngeorgenstadt, Stadt	893	42	4,7	619	155	25,0	3,7
14521330	Jöhstadt, Stadt	815	34	4,2	144	56	38,9	1,6
14521340	Königswalde	621	18	2,9	78	18	23,1	1,0
14521355	Lauter-Bernsbach, Stadt	2.325	56	2,4	413	99	24,0	1,8
14521370	Lößnitz, Stadt	1.843	53	2,9	839	92	11,0	1,7
14521380	Lugau/Erzgeb., Stadt	1.888	67	3,5	702	203	28,9	3,0
14521390	Marienberg, Stadt	4.334	154	3,6	872	215	24,7	1,4
14521400	Mildenaue	993	20	2,0	80	20	25,0	1,0
14521410	Neukirchen/Erzgeb.	1.891	34	1,8	316	42	13,3	1,3
14521420	Niederdorf	345	9	(2,6)	54	8	(14,8)	(1,0)
14521430	Niederwürschnitz	682	11	1,6	82	11	13,4	(1,3)
14521440	Oberwiesenthal, Kurort, Stadt	516	29	5,6	191	52	27,2	1,8
14521450	Oelsnitz/Erzgeb., Stadt	2.837	73	2,6	609	163	26,8	2,2
14521460	Olbernhau, Stadt	2.857	108	3,8	874	187	21,4	1,7
14521495	Pockau-Lengefeld, Stadt	2.112	66	3,1	348	100	28,7	1,5
14521500	Raschau-Markersbach	1.189	27	2,3	214	36	16,8	1,2
14521510	Scheibenberg, Stadt	538	18	3,3	114	46	40,4	2,6
14521520	Schleittau, Stadt	611	19	3,1	130	27	20,8	1,2
14521530	Schneeberg, Stadt	2.785	93	3,3	1.172	168	14,3	1,8
14521540	Schönheide	1.095	29	2,6	274	38	13,9	1,2
14521550	Schwarzenberg/Erzgeb., Stadt	3.151	73	2,3	950	100	10,5	1,4
14521560	Sehmatal	1.668	23	1,4	261	30	11,5	1,1
14521570	Seiffen/Erzgeb., Kurort	663	19	2,9	113	35	31,0	1,8
14521590	Stollberg/Erzgeb., Stadt	2.372	65	2,7	632	79	12,5	1,2
14521600	Stützengrün	985	25	2,5	162	39	24,1	1,6
14521610	Tannenberg	340	11	3,2	34	14	41,2	(1,0)
14521620	Thalheim/Erzgeb., Stadt	1.260	21	1,7	557	70	12,6	3,3
14521630	Thermalbad Wiesenbad	912	23	2,5	188	39	20,7	1,7
14521640	Thum, Stadt	1.359	39	2,9	257	59	23,0	1,5
14521670	Wolkenstein, Stadt	988	27	2,7	218	43	19,7	1,6
14521690	Zschopau, Stadt, Motorradstadt	1.946	61	3,1	728	95	13,0	1,6
14521700	Zschorlau	1.436	29	2,0	171	44	25,7	1,4
14521710	Zwönitz, Stadt	2.773	46	1,7	470	54	11,5	1,2
14522	Mittelsachsen	77.614	2.449	3,2	17.806	4.077	22,9	1,7
14522010	Altmittweida	623	-	-	60	-	-	-
14522020	Augustusburg, Stadt	1.316	40	3,0	232	68	29,3	1,7
14522035	Bobritzsch-Hilbersdorf	1.706	41	2,4	176	43	24,4	1,0
14522050	Brand-Erbisdorf, Stadt	1.994	74	3,7	695	76	10,9	1,1
14522060	Burgstädt, Stadt	2.688	73	2,7	633	114	18,0	1,6
14522070	Claußnitz	946	28	3,0	125	35	28,0	1,1
14522080	Döbeln, Stadt	5.015	152	3,0	1.988	574	28,9	3,8
14522090	Dorfchemnitz	474	20	4,2	66	29	43,9	1,3
14522110	Eppendorf	1.115	21	1,9	163	23	14,1	1,0
14522120	Erlau	1.073	22	2,1	68	25	36,8	1,0
14522140	Flöha, Stadt	2.062	52	2,5	685	73	10,7	1,4
14522150	Frankenberg/Sa., Stadt, Garnisonsstadt	3.055	112	3,7	1.315	189	14,4	1,7
14522170	Frauenstein, Stadt	874	28	3,2	127	32	25,2	1,0
14522180	Freiberg, Stadt, Universitätsstadt	6.344	231	3,6	2.163	402	18,6	1,7
14522190	Geringswalde, Stadt	1.228	56	4,6	276	69	25,0	1,1
14522200	Großhartmannsdorf	800	11	1,4	62	11	17,7	(1,0)
14522210	Großschirma, Stadt	1.829	50	2,7	207	65	31,4	1,3
14522220	Großweitzschen	839	29	3,5	282	120	42,6	4,1
14522230	Hainichen, Stadt	2.234	71	3,2	342	79	23,1	1,1
14522240	Halsbrücke	1.595	45	2,8	183	51	27,9	1,1
14522250	Hartha, Stadt	1.870	64	3,4	723	124	17,2	1,9
14522260	Hartmannsdorf	1.084	24	2,2	179	29	16,2	1,1
14522275	Jahnatal	1.605	52	3,2	253	98	38,7	1,9
14522280	Königsfeld	484	17	3,5	50	18	36,0	1,0
14522290	Königshain-Wiederaue	852	20	2,3	119	24	20,2	1,0
14522300	Kriebstein	705	32	4,5	111	36	32,4	1,0
14522310	Leisnig, Stadt	2.465	85	3,4	424	124	29,2	1,5
14522320	Leubsdorf	949	27	2,8	159	29	18,2	1,0
14522330	Lichtenau	2.491	71	2,9	229	85	37,1	1,2
14522340	Lichtenberg/Erzgeb.	727	10	1,4	85	16	18,8	(1,3)
14522350	Lunzenau, Stadt	1.330	60	4,5	334	99	29,6	1,7
14522360	Mittweida, Stadt, Hochschulstadt	3.057	88	2,9	1.049	132	12,6	1,5
14522380	Mühlau	672	13	1,9	86	15	17,4	1,2
14522390	Mulda/Sa.	700	29	4,1	121	50	41,3	1,7



AGS	Kreisfreie Stadt Gemeinde Landkreis Land	Wohngebäude insgesamt	Darunter leerstehende Wohngebäude absolut	Darunter leerstehende Wohngebäude in %	Leerstehende Wohnungen insgesamt	Darunter Wohnungen in leerstehenden Wohngebäuden absolut	Darunter Wohnungen in leerstehenden Wohngebäuden in %	Wohnungen je leerstehendes Wohngebäude
14522400	Neuhausen/Erzgeb.	781	29	3,7	216	71	32,9	2,4
14522420	Niederwiesa	1.439	18	1,3	125	22	17,6	1,0
14522430	Oberschöna	1.106	29	2,6	102	38	37,3	1,2
14522440	Oederan, Stadt	2.182	95	4,4	555	170	30,6	1,8
14522460	Penig, Stadt	2.424	85	3,5	444	125	28,2	1,5
14522470	Rechenberg-Bienenmühle	620	18	2,9	96	19	19,8	1,2
14522480	Reinsberg	949	21	2,2	83	22	26,5	1,0
14522490	Rochlitz, Stadt	1.291	44	3,4	408	78	19,1	1,8
14522500	Rossau	1.047	27	2,6	118	34	28,8	1,2
14522510	Roßwein, Stadt	2.044	60	2,9	587	126	21,5	2,1
14522520	Sayda, Stadt	496	25	5,0	89	28	31,5	1,0
14522530	Seelitz	622	31	5,0	86	43	50,0	1,3
14522540	Striegalstal	1.519	69	4,5	140	69	49,3	1,0
14522550	Taura	738	24	3,3	146	31	21,2	1,1
14522570	Waldheim, Stadt	2.044	60	2,9	610	167	27,4	2,8
14522580	Wechselburg	603	22	3,6	74	23	31,1	1,0
14522590	Weißenborn/Erzgeb.	662	19	2,9	118	47	39,8	2,5
14522600	Zettlitz	248	12	4,8	41	15	36,6	(1,0)
14523	Vogtlandkreis	58.077	2.308	4,0	16.914	4.500	26,6	1,9
14523010	Adorf/Vogtl., Stadt	1.408	64	4,5	353	99	28,0	1,5
14523020	Auerbach/Vogtl., Stadt	4.173	101	2,4	1.403	313	22,3	3,1
14523030	Bad Brambach	790	89	11,3	174	125	71,8	1,4
14523040	Bad Elster, Stadt	933	34	3,6	363	120	33,1	3,5
14523050	Bergen	351	12	3,4	36	12	33,3	(1,0)
14523060	Bösenbrunn	421	28	6,7	44	28	63,6	1,0
14523080	Eichigt	474	34	7,2	68	34	50,0	1,0
14523090	Ellefeld	756	20	2,6	212	27	12,7	1,2
14523100	Elsterberg, Stadt	1.127	37	3,3	302	61	20,2	1,6
14523120	Falkenstein/Vogtl., Stadt	2.149	144	6,7	980	366	37,3	2,5
14523130	Grünbach	588	29	4,9	108	45	41,7	1,6
14523150	Heinsdorfergrund	655	14	2,1	69	14	20,3	1,0
14523160	Klingenthal, Stadt	2.484	113	4,5	670	174	26,0	1,5
14523170	Lengenfeld, Stadt	2.169	83	3,8	402	105	26,1	1,3
14523190	Limbach	520	21	4,0	51	25	49,0	1,0
14523200	Markneukirchen, Stadt	2.245	69	3,1	411	92	22,4	1,3
14523230	Mühlental	481	18	3,7	31	18	64,3	1,0
14523245	Muldenhammer	1.053	52	4,9	178	62	34,8	1,2
14523260	Netzschkau, Stadt	1.185	42	3,5	307	78	25,4	1,9
14523270	Neuensalz	766	25	3,3	86	37	43,0	1,2
14523280	Neumark	929	31	3,3	132	36	27,3	1,1
14523290	Neustadt/Vogtl.	348	17	4,9	46	20	43,5	1,0
14523300	Oelsnitz/Vogtl., Stadt	2.752	129	4,7	762	195	25,6	1,5
14523310	Pausa-Mühltroff, Stadt	1.665	59	3,5	247	69	27,9	1,1
14523320	Plauen, Stadt	11.252	392	3,5	5.493	1.337	24,3	3,4
14523330	Pöhl	797	38	4,8	145	45	31,0	1,1
14523340	Reichenbach im Vogtland, Stadt	4.663	149	3,2	1.882	384	20,4	2,6
14523360	Rodewisch, Stadt	1.744	42	2,4	484	69	14,3	1,6
14523365	Rosenbach/Vogtl.	1.332	41	3,1	202	44	21,8	1,1
14523370	Schöneck/Vogtl., Stadt	900	41	4,6	157	53	33,8	1,1
14523380	Steinberg	819	25	3,1	113	30	26,5	1,1
14523410	Theuma	369	3	(0,8)	10	4	(57,1)	(1,0)
14523420	Tirpersdorf	536	23	4,3	57	34	59,6	1,2
14523430	Treuen, Stadt	2.285	133	5,8	513	175	34,1	1,3
14523440	Triebel/Vogtl.	456	25	5,5	45	25	55,6	1,0
14523450	Weischlitz	1.958	97	5,0	334	104	31,1	1,1
14523460	Werda	541	23	4,3	54	26	48,1	1,0
14524	Zwickau	72.257	2.109	2,9	23.234	4.009	17,3	1,9
14524010	Bernsdorf	727	13	1,8	77	14	18,2	(1,0)
14524020	Callenberg	1.612	71	4,4	190	79	41,6	1,1
14524030	Crimmitschau, Stadt	4.462	141	3,2	1.803	224	12,4	1,6
14524040	Crinitzberg	536	10	1,9	79	10	12,7	(1,0)
14524050	Dennheritz	447	10	2,2	54	16	29,6	(1,3)
14524060	Fraureuth	1.357	30	2,2	259	40	15,4	1,1
14524070	Gersdorf	1.081	19	1,8	182	29	15,9	1,2
14524080	Glauchau, Stadt	5.412	230	4,2	1.966	438	22,3	1,9
14524090	Hartenstein, Stadt	1.257	25	2,0	147	26	17,7	1,0
14524100	Hartmannsdorf b. Kirchberg	388	-	-	33	3	(9,1)	-
14524110	Hirschfeld	357	6	(1,7)	36	6	(16,7)	(1,0)
14524120	Hohenstein-Ernstthal, Stadt	3.088	64	2,1	1.072	102	9,5	1,6
14524130	Kirchberg, Stadt	2.069	41	2,0	458	47	10,3	1,1
14524140	Langenbernsdorf	1.208	26	2,2	79	29	36,7	1,0
14524150	Langenweißbach	721	16	2,2	85	20	23,5	1,0
14524160	Lichtenstein/Sa., Stadt	2.540	70	2,8	626	122	19,5	1,7
14524170	Lichtentanne	1.792	34	1,9	348	55	15,8	1,6
14524180	Limbach-Oberfrohna, Stadt	5.258	111	2,1	1.571	267	17,0	2,4
14524190	Meerane, Stadt	3.508	182	5,2	1.571	307	19,5	1,7
14524200	Mülsen	3.066	79	2,6	559	100	17,9	1,3
14524210	Neukirchen/Pleiße	1.069	24	2,2	216	30	13,9	1,4
14524220	Niederfrohna	737	20	2,7	74	25	33,8	1,2
14524230	Oberlungwitz, Stadt	1.464	19	1,3	277	19	6,9	1,0
14524240	Oberwiera	357	17	4,8	32	17	53,1	1,0
14524250	Reinsdorf	1.949	65	3,3	486	109	22,4	1,7
14524260	Remse	534	19	3,6	89	24	27,0	1,2
14524270	Schönberg	288	11	3,8	27	13	48,1	(1,0)
14524280	St. Egidien	858	32	3,7	228	46	20,2	1,3
14524290	Waldenburg, Stadt	1.261	43	3,4	249	79	31,7	1,8
14524300	Werdau, Stadt	5.107	192	3,8	2.101	412	19,6	2,1
14524310	Wildenfels, Stadt	1.082	47	4,3	153	64	41,8	1,4
14524320	Wilkau-Haßlau, Stadt	2.042	69	3,4	1.034	140	13,5	2,0
14524330	Zwickau, Stadt, Hochschulstadt	14.624	372	2,5	7.087	1.102	15,5	3,0
14625	Bautzen	79.329	2.402	3,0	12.494	3.153	25,2	1,3
14625010	Arnsdorf	1.318	34	2,6	130	37	28,5	1,2
14625020	Bautzen, Stadt	6.279	183	2,9	2.270	376	16,6	2,1
14625030	Bernsdorf, Stadt	1.991	65	3,3	402	162	40,3	2,5
14625040	Bischofswerda, Stadt	2.408	67	2,8	733	100	13,6	1,5
14625060	Burkau	922	34	3,7	79	39	49,4	1,1
14625080	Crostitz	319	7	(2,2)	18	7	(36,8)	(1,0)
14625090	Cunewalde	1.439	48	3,3	202	51	25,2	1,0
14625100	Demitz-Thumitz	838	30	3,6	125	36	28,8	1,1
14625110	Doberschau-Gaußig	1.306	56	4,3	129	57	44,2	1,0
14625120	Elsterheide	1.148	25	2,2	84	30	35,7	1,1

AGS	Kreisfreie Stadt Gemeinde Landkreis Land	Wohngebäude insgesamt	Darunter leerstehende Wohngebäude absolut	Darunter leerstehende Wohngebäude in %	Leerstehende Wohnungen insgesamt	Darunter Wohnungen in leerstehenden Wohngebäuden absolut	Darunter Wohnungen in leerstehenden Wohngebäuden in %	Wohnungen je leerstehendes Wohngebäude
14625130	Elstra, Stadt	883	31	3,5	82	31	37,8	1,0
14625140	Frankenthal	303	16	5,3	27	17	56,7	1,0
14625150	Göda	1.018	50	4,9	90	60	66,7	1,1
14625160	Großdubrau	1.369	17	1,2	88	24	27,3	1,2
14625170	Großharthau	962	31	3,2	95	36	37,9	1,1
14625180	Großnaundorf	319	13	4,1	35	17	48,6	1,0
14625190	Großpostwitz/O.L.	857	19	2,2	90	20	22,2	1,0
14625200	Großröhrsdorf, Stadt	2.627	63	2,4	343	98	28,6	1,6
14625220	Haselbachtal	1.319	47	3,6	121	49	40,5	1,0
14625230	Hochkirch	803	38	4,7	56	42	75,0	1,0
14625240	Hoyerswerda, Stadt	5.021	111	2,2	1.765	169	9,6	1,5
14625250	Kamenz, Stadt	3.796	108	2,8	847	170	20,1	1,6
14625270	Königsbrück, Stadt	1.269	33	2,6	140	39	27,9	1,2
14625280	Königswartha	979	22	2,2	216	25	11,6	1,0
14625290	Kubschütz	887	29	3,3	61	30	49,2	1,0
14625300	Laußnitz	632	17	2,7	41	19	46,3	1,0
14625310	Lauta, Stadt	2.669	71	2,7	409	91	22,2	1,3
14625320	Lichtenberg	498	9	(1,8)	46	11	23,9	(1,0)
14625330	Lohsa	1.774	48	2,7	156	52	33,3	1,1
14625340	Malschwitz	1.674	52	3,1	147	61	41,5	1,1
14625350	Nebelschütz	356	3	(0,8)	14	3	(20,0)	(1,0)
14625360	Neschwitz	872	43	4,9	81	45	55,6	1,0
14625370	Neukirch	564	23	4,1	69	29	42,0	1,1
14625380	Neukirch/Lausitz	1.513	69	4,6	183	75	41,0	1,0
14625390	Obergurig	732	26	3,6	84	26	31,0	1,0
14625410	Ohorn	775	26	3,4	86	28	32,6	1,0
14625420	Oßling	727	20	2,8	48	21	43,8	1,0
14625430	Ottendorf-Okrilla	3.108	34	1,1	144	36	25,0	1,0
14625440	Panschwitz-Kuckau	583	15	2,6	37	15	40,5	1,0
14625450	Pulsnitz, Stadt	1.928	52	2,7	228	54	23,7	1,1
14625460	Puschwitz	249	11	4,4	70	11	15,7	(1,0)
14625470	Räckelwitz	335	9	(2,7)	20	11	(57,9)	(1,0)
14625480	Radeberg, Stadt	4.008	90	2,2	480	153	31,9	1,7
14625490	Radibor	1.082	42	3,9	93	42	45,2	1,0
14625500	Ralbitz-Rosenthal	521	16	3,1	44	28	63,6	1,3
14625510	Rammenau	487	24	4,9	37	24	70,6	1,1
14625525	Schirgiswalde-Kirschau, Stadt	1.990	89	4,5	298	104	34,9	1,2
14625530	Schmölln-Putzkau	1.102	46	4,2	115	60	52,2	1,3
14625550	Schwepnitz	803	25	3,1	95	25	26,3	1,0
14625560	Sohland a. d. Spree	2.301	114	5,0	271	140	51,7	1,2
14625570	Spreetal	666	24	3,6	67	25	37,3	1,0
14625580	Steina	585	10	1,7	32	11	34,4	(1,0)
14625590	Steinigwolmsdorf	1.038	36	3,5	81	41	50,6	1,1
14625600	Wachau	1.303	29	2,2	116	36	31,0	1,1
14625610	Weißenberg, Stadt	1.051	71	6,8	146	78	53,4	1,0
14625630	Wilthen, Stadt	1.220	43	3,5	412	55	13,3	1,1
14625640	Wittichenau, Stadt	1.789	42	2,3	113	43	38,1	1,0
14626	Görlitz	66.168	2.535	3,8	16.993	4.229	24,9	1,7
14626010	Bad Muskau, Stadt	975	30	3,1	177	44	24,9	1,4
14626020	Beiersdorf	451	15	3,3	32	16	50,0	1,0
14626030	Bernstadt a. d. Eigen, Stadt	1.102	50	4,5	139	57	41,0	1,1
14626050	Bertsdorf-Hörnitz	834	23	2,8	65	35	53,8	1,6
14626060	Boxberg/O.L.	1.505	57	3,8	228	68	29,8	1,1
14626070	Dürrhennersdorf	316	21	6,6	53	21	39,6	1,0
14626085	Ebersbach-Neugersdorf, Stadt	3.428	181	5,3	1.101	266	24,2	1,5
14626100	Gablenz	612	12	2,0	36	12	33,3	(1,0)
14626110	Görlitz, Stadt	8.071	341	4,2	4.568	1.098	24,0	3,2
14626120	Groß Düben	371	12	3,2	32	14	43,8	(1,0)
14626140	Großschönau	1.683	63	3,7	316	95	30,1	1,5
14626150	Großschweidnitz	374	10	2,7	38	10	26,3	(1,0)
14626160	Hähnichen	462	12	2,6	32	12	37,5	(1,0)
14626170	Hainewalde	570	5	(0,9)	38	8	(21,1)	(1,0)
14626180	Herrnhut, Stadt	1.895	88	4,6	228	106	46,5	1,2
14626190	Hohendubrau	703	19	2,7	51	25	49,0	1,2
14626200	Horka	659	24	3,6	54	26	48,1	1,0
14626210	Jonsdorf, Kurort	573	11	1,9	36	12	33,3	(1,0)
14626230	Kodersdorf	793	24	3,0	90	28	31,1	1,0
14626240	Königshain	413	17	4,1	31	17	54,8	1,0
14626245	Kottmar	2.707	139	5,1	368	168	45,7	1,2
14626250	Krauschwitz i.d. O.L.	1.158	40	3,5	135	44	32,6	1,0
14626260	Kreba-Neudorf	365	17	4,7	28	17	70,8	1,0
14626270	Lawalde	668	14	2,1	30	14	46,7	1,0
14626280	Leutersdorf	1.214	24	2,0	123	30	24,4	1,1
14626290	Löbau, Stadt	3.254	106	3,3	1.146	254	22,2	2,4
14626300	Markersdorf	1.395	42	3,0	92	50	54,3	1,1
14626310	Mittelherwigsdorf	1.298	47	3,6	114	55	48,2	1,1
14626320	Mücka	395	5	(1,3)	31	11	35,5	(1,6)
14626330	Neißeau	635	24	3,8	47	26	55,3	1,2
14626350	Neusalza-Spremberg, Stadt	1.104	31	2,8	126	39	31,0	1,1
14626370	Niesky, Stadt	2.604	89	3,4	406	118	29,1	1,3
14626390	Oderwitz	1.667	62	3,7	209	71	34,0	1,1
14626400	Olbersdorf	1.141	22	1,9	442	26	5,9	1,0
14626410	Oppach	771	27	3,5	123	27	22,0	1,0
14626420	Ostritz, Stadt	740	34	4,6	215	81	37,7	2,4
14626430	Oybin	533	29	5,4	95	38	40,0	1,2
14626440	Quitzdorf am See	491	25	5,1	55	28	50,9	1,0
14626450	Reichenbach/O.L., Stadt	1.542	69	4,5	227	91	40,1	1,3
14626460	Rietschen	893	26	2,9	103	34	33,0	1,2
14626470	Rosenbach	555	13	2,3	30	14	46,7	(1,0)
14626480	Rothenburg/O.L., Stadt	1.369	32	2,3	215	41	19,1	1,2
14626490	Schleife	927	34	3,7	94	47	50,0	1,2
14626500	Schönau-Berzdorf a. d. Eigen	444	25	5,6	44	25	56,8	1,0
14626510	Schönbach	427	28	6,6	40	28	70,0	1,0
14626520	Schöpstal	834	18	2,2	44	18	40,9	1,0
14626530	Seifhennersdorf, Stadt	1.188	35	2,9	261	75	28,7	2,1
14626560	Trebendorf	298	29	9,7	36	30	76,9	1,0
14626570	Vierkirchen	638	34	5,3	54	35	64,8	1,0
14626580	Waldhufen	881	26	3,0	101	29	28,7	1,0
14626590	Weißkeißel	479	16	3,3	45	27	60,0	1,3
14626600	Weißwasser/O.L., Stadt	2.652	67	2,5	1.562	111	7,1	1,7
14626610	Zittau, Stadt	5.130	310	6,0	2.995	580	19,4	1,9

AGS	Kreisfreie Stadt Gemeinde Landkreis Land	Wohngebäude insgesamt	Darunter leerstehende Wohngebäude absolut	Darunter leerstehende Wohngebäude in %	Leerstehende Wohnungen insgesamt	Darunter Wohnungen in leerstehenden Wohngebäuden absolut	Darunter Wohnungen in leerstehenden Wohngebäuden in %	Wohnungen je leerstehendes Wohngebäude
14627	Meißen	59.089	1.695	2,9	10.712	2.286	21,3	1,3
14627010	Coswig, Stadt	3.713	60	1,6	897	81	9,0	1,4
14627020	Diera-Zehren	1.175	38	3,2	134	48	35,8	1,2
14627030	Ebersbach	1.417	49	3,5	121	60	49,6	1,2
14627040	Glaubitz	627	13	2,1	42	14	33,3	(1,0)
14627050	Gröditz, Stadt	1.500	30	2,0	631	34	5,4	1,0
14627060	Großenhain, Stadt	4.553	179	3,9	1.293	266	20,6	1,5
14627070	Hirschstein	694	13	1,9	50	17	34,0	(1,0)
14627080	Käbschütztal	850	33	3,9	121	47	38,8	1,4
14627100	Klipphausen	3.258	90	2,8	289	94	32,5	1,0
14627110	Lampertswalde	877	37	4,2	74	39	52,7	1,0
14627130	Lommatzsch, Stadt	1.357	63	4,6	280	86	30,7	1,4
14627140	Meißen, Stadt	4.691	104	2,2	1.269	154	12,1	1,5
14627150	Moritzburg	2.575	45	1,7	156	47	30,1	1,0
14627170	Niederau	1.236	17	1,4	74	20	27,0	1,0
14627180	Nossen, Stadt	3.053	134	4,4	494	190	38,5	1,4
14627190	Nünchritz	1.598	30	1,9	117	32	27,4	1,0
14627200	Priestewitz	981	19	1,9	79	20	25,3	1,0
14627210	Radebeul, Stadt	7.504	216	2,9	929	246	26,5	1,1
14627220	Radeburg, Stadt	1.923	54	2,8	226	70	31,0	1,3
14627230	Riesa, Stadt	5.281	164	3,1	2.196	394	17,9	2,4
14627240	Röderaue	917	22	2,4	165	23	13,9	1,0
14627250	Schönfeld	564	12	2,1	43	13	30,2	(1,0)
14627260	Stauchitz	1.002	26	2,6	88	26	29,5	1,0
14627270	Strehla, Stadt	1.125	56	5,0	167	64	38,3	1,2
14627290	Thiendorf	1.181	32	2,7	106	36	34,0	1,0
14627310	Weinböhla	3.204	100	3,1	321	106	33,0	1,0
14627340	Wülknitz	558	18	3,2	77	24	31,2	1,2
14627360	Zeithain	1.679	42	2,5	264	45	17,0	1,0
14628	Sächsische Schweiz-Osterzgebirge	58.851	1.554	2,6	9.809	2.207	22,5	1,4
14628010	Altenberg, Stadt	2.410	123	5,1	561	200	35,7	1,6
14628020	Bad Gottleuba-Berggießhübel, Stadt	1.608	57	3,5	191	70	36,6	1,1
14628030	Bad Schandau, Stadt	1.022	48	4,7	263	77	29,3	1,6
14628040	Bahretal	639	9	(1,4)	49	14	28,6	(1,3)
14628050	Bannewitz	2.886	60	2,1	255	65	25,5	1,1
14628060	Dippoldiswalde, Stadt	3.756	145	3,9	673	177	26,3	1,2
14628070	Dohma	578	17	2,9	43	19	44,2	1,0
14628080	Dohna, Stadt	1.672	34	2,0	194	43	22,2	1,3
14628090	Dorfhain	345	7	(2,0)	33	7	(21,2)	(1,0)
14628100	Dürrröhrsdorf-Dittersbach	1.293	35	2,7	126	50	39,7	1,4
14628110	Freital, Stadt	7.578	126	1,7	1.056	170	16,1	1,3
14628130	Glashütte, Stadt	1.920	55	2,9	270	125	46,3	2,3
14628140	Gohrisch	639	24	3,8	68	25	36,8	1,0
14628150	Hartmannsdorf-Reichenau	340	9	(2,6)	35	10	28,6	(1,0)
14628160	Heidenau, Stadt	2.197	46	2,1	477	75	15,7	1,6
14628170	Hermisdorf/Erzgeb.	260	9	(3,5)	44	10	22,7	(1,0)
14628190	Hohnstein, Stadt	1.028	45	4,4	152	54	35,5	1,2
14628205	Klingenberg	1.924	46	2,4	300	59	19,7	1,3
14628210	Königstein/Sächs. Schw., Stadt	620	34	5,5	191	52	27,2	1,5
14628220	Kreischa	1.297	32	2,5	149	41	27,5	1,2
14628230	Liebstadt, Stadt	410	14	3,4	46	19	41,3	1,2
14628240	Lohmen	905	13	1,4	56	14	25,0	(1,0)
14628250	Müglitztal	597	16	2,7	68	18	26,5	1,0
14628260	Neustadt in Sachsen, Stadt	2.950	85	2,9	839	190	22,6	2,2
14628270	Pirna, Stadt	6.754	113	1,7	1.763	169	9,6	1,5
14628300	Rabenau, Stadt	1.199	23	1,9	178	31	17,4	1,2
14628310	Rathen, Kurort	130	16	12,3	25	16	61,5	1,0
14628320	Rathmannsdorf	261	15	5,7	42	21	50,0	1,2
14628330	Reinhardtsdorf-Schöna	463	19	4,1	43	20	46,5	1,0
14628340	Rosenthal-Bielatal	542	19	3,5	45	18	40,0	1,0
14628360	Sebnitz, Stadt	2.524	104	4,1	739	155	21,0	1,5
14628370	Stadt Wehlen, Stadt	476	10	2,1	62	15	24,2	(1,3)
14628380	Stolpen, Stadt	1.640	48	2,9	173	56	32,4	1,1
14628390	Struppen	863	18	2,1	88	18	20,5	1,0
14628400	Tharandt, Stadt	1.470	36	2,4	201	58	28,9	1,6
14628410	Wilsdruff, Stadt	3.665	49	1,3	331	60	18,1	1,1
14729	Leipzig	71.131	2.025	2,8	10.392	2.639	25,4	1,3
14729010	Bad Lausick, Stadt	2.389	62	2,6	371	70	18,9	1,1
14729020	Belgershain	1.032	9	(0,9)	28	9	(32,1)	(1,0)
14729030	Bennewitz	1.730	31	1,8	177	55	31,1	1,8
14729040	Böhlen, Stadt	1.418	34	2,4	305	51	16,7	1,5
14729050	Borna, Stadt	3.854	102	2,6	1.503	170	11,3	1,7
14729060	Borsdorf	2.060	14	0,7	123	24	19,5	1,2
14729070	Brandis, Stadt	2.995	73	2,4	233	85	36,5	1,2
14729080	Colditz, Stadt	2.555	88	3,4	639	179	28,0	2,0
14729100	Elstertrebnitz	490	8	(1,6)	30	10	33,3	(1,0)
14729140	Frohburg, Stadt	4.238	80	1,9	338	99	29,3	1,2
14729150	Geithain, Stadt	1.881	66	3,5	415	86	20,7	1,3
14729160	Grimma, Stadt	7.937	439	5,5	1.257	479	38,1	1,1
14729170	Groitzsch, Stadt	2.153	90	4,2	361	124	34,3	1,4
14729190	Großpösna	2.082	23	1,1	56	28	50,0	1,0
14729220	Kitzscher, Stadt	1.349	38	2,8	276	45	16,3	1,1
14729245	Lossatal	2.071	65	3,1	161	73	45,3	1,1
14729250	Machern	2.125	51	2,4	141	51	36,2	1,1
14729260	Markkleeberg, Stadt	5.086	86	1,7	391	93	23,8	1,0
14729270	Markranstädt, Stadt	4.436	98	2,2	410	121	29,5	1,2
14729300	Naunhof, Stadt	2.575	35	1,4	153	37	24,2	1,0
14729320	Neukieritzsch	1.723	32	1,9	485	44	9,1	1,3
14729330	Otterwisch	466	14	3,0	37	13	35,1	(1,0)
14729340	Parthenstein	1.338	35	2,6	62	35	56,5	1,0
14729350	Pegau, Stadt	1.946	87	4,5	264	104	39,4	1,2
14729360	Regis-Breitingen, Stadt	1.044	30	2,9	251	61	24,3	2,0
14729370	Rötha, Stadt	1.801	56	3,1	322	63	19,6	1,1
14729380	Thallwitz	1.187	25	2,1	93	32	34,4	1,4
14729400	Trebsen/Mulde, Stadt	1.229	39	3,2	102	47	46,1	1,1
14729410	Wurzen, Stadt	3.484	134	3,8	1.044	253	24,2	1,9
14729430	Zwenkau, Stadt	2.469	85	3,4	357	105	29,4	1,2
14730	Nordsachsen	54.292	1.566	2,9	7.952	1.920	24,1	1,2
14730010	Arzberg	696	27	3,9	88	27	30,7	1,0
14730020	Bad Düben, Stadt	2.088	94	4,5	413	96	23,2	1,0
14730030	Beilrode	1.423	29	2,0	110	29	26,4	1,0

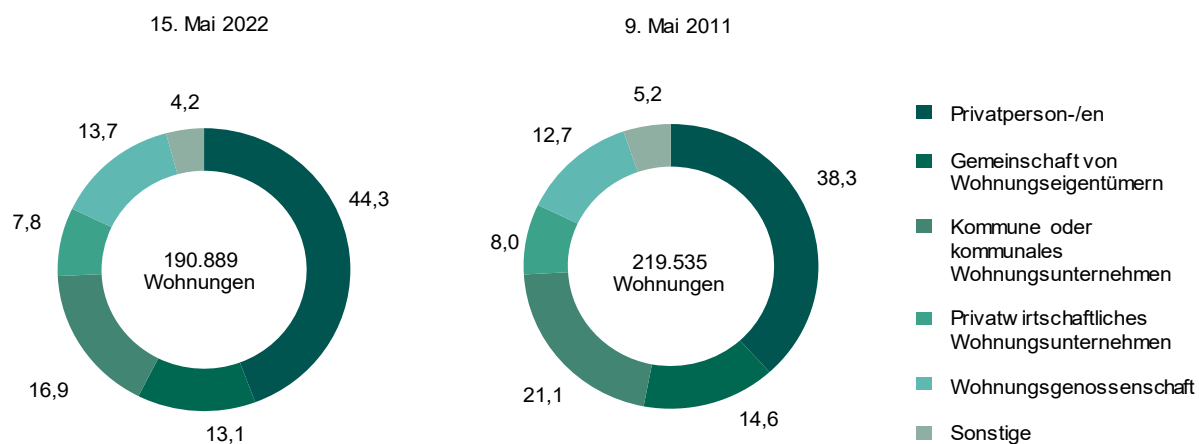
AGS	Kreisfreie Stadt Gemeinde Landkreis Land	Wohngebäude insgesamt	Darunter leerstehende Wohngebäude absolut	Darunter leerstehende Wohngebäude in %	Leerstehende Wohnungen insgesamt	Darunter Wohnungen in leerstehenden Wohngebäuden absolut	Darunter Wohnungen in leerstehenden Wohngebäuden in %	Wohnungen je leerstehendes Wohngebäude
14730045	Belgern-Schildau, Stadt	2.690	97	3,6	295	107	36,3	1,1
14730050	Cavertitz	787	15	1,9	44	15	34,1	1,0
14730060	Dahlen, Stadt	1.501	29	1,9	133	36	27,1	1,1
14730070	Delitzsch, Stadt	5.339	113	2,1	1.295	157	12,1	1,4
14730080	Doberschütz	1.534	52	3,4	101	57	56,4	1,1
14730090	Dommitzsch, Stadt	843	39	4,6	118	41	34,7	1,0
14730100	Dreiheide	783	21	2,7	35	25	64,1	1,0
14730110	Eilenburg, Stadt	3.278	82	2,5	845	137	16,2	1,7
14730120	Elsnig	524	15	2,9	41	15	36,6	1,0
14730140	Jesewitz	1.135	51	4,5	98	57	58,2	1,1
14730150	Krostitz	1.351	24	1,8	86	31	36,0	1,1
14730160	Laußig	1.249	26	2,1	187	26	13,9	1,1
14730170	Liebschützberg	1.044	32	3,1	128	37	28,9	1,1
14730180	Löbnitz	754	42	5,6	90	42	46,7	1,0
14730190	Mockrehna	1.696	36	2,1	132	37	28,0	1,0
14730200	Mügeln, Stadt	1.844	74	4,0	364	94	25,8	1,3
14730210	Naundorf	733	21	2,9	82	25	30,5	1,0
14730230	Oschatz, Stadt	3.149	95	3,0	709	155	21,9	1,6
14730250	Rackwitz	1.381	35	2,5	202	38	18,8	1,0
14730270	Schkeuditz, Stadt	4.547	153	3,4	761	195	25,6	1,3
14730280	Schönwölkau	912	32	3,5	89	36	40,4	1,0
14730300	Taucha, Stadt	3.995	79	2,0	311	101	32,5	1,3
14730310	Torgau, Stadt	3.880	99	2,6	796	128	16,1	1,3
14730320	Trossin	502	24	4,8	40	25	62,5	1,0
14730330	Wernsdorf	1.784	22	1,2	111	31	27,9	1,2
14730340	Wiedemar	1.823	56	3,1	171	69	40,4	1,2
14730360	Zschepplin	1.020	31	3,0	85	35	41,2	1,0
14	Freistaat Sachsen	835.447	23.278	2,8	190.889	37.887	19,8	1,6

[Zeichenerklärung](#)

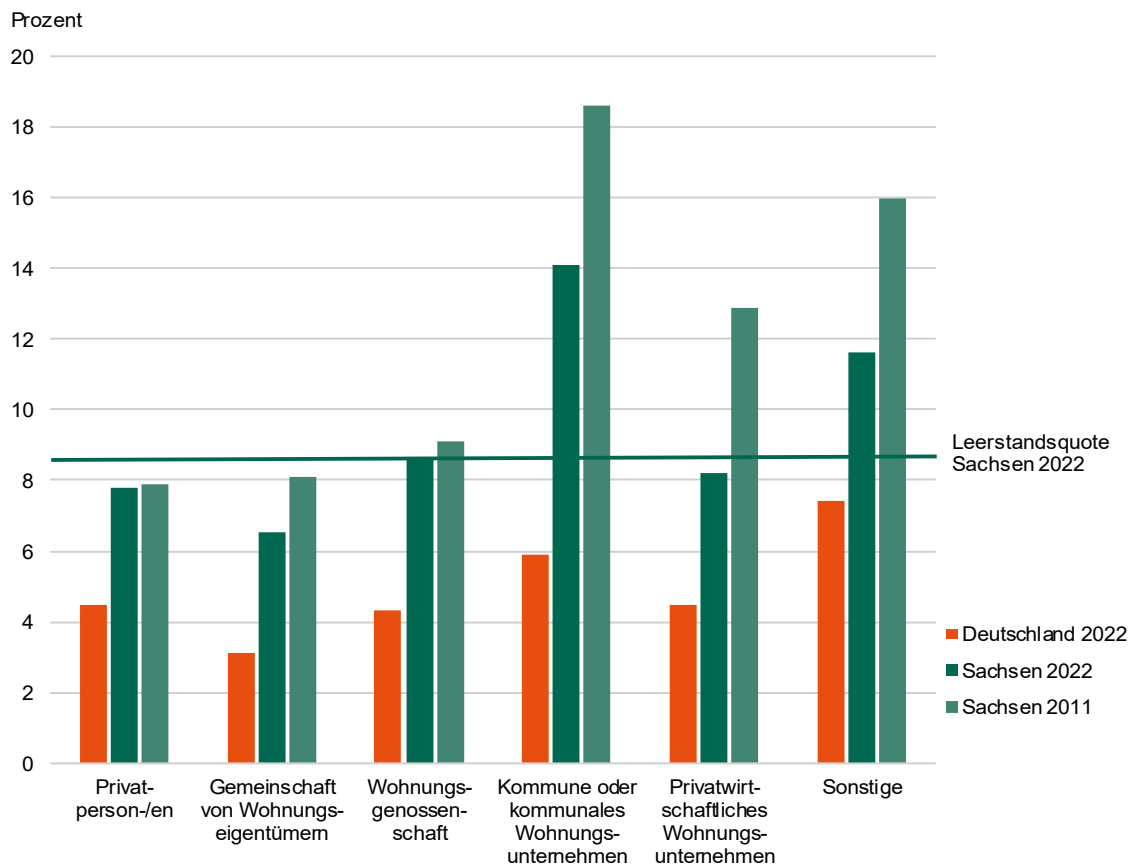
12. Komplett leerstehende Wohngebäude am 15. Mai 2022 nach ausgewählten Merkmalen sowie Kreisfreien Städten und Landkreisen

AGS	Kreisfreie Stadt Landkreis Land	Wohngebäude insgesamt	Baujahr bis 1949 absolut	Baujahr bis 1949 in %	Baujahr von 1950 bis 2009 absolut	Baujahr von 1950 bis 2009 in %	Baujahr von 2010 und später absolut	Baujahr von 2010 und später in %	Ein- und Zweifamilien- häuser absolut	Ein- und Zweifamilien- häuser in %	Mehrfamilien- häuser mit 3 und mehr Wohnungen absolut	Mehrfamilien- häuser mit 3 und mehr Wohnungen in %	Natürliche Person-/en absolut	Natürliche Person-/en in %	Juristische Person-/en absolut	Juristische Person-/en in %
14511000	Chemnitz, Stadt	540	360	66,7	168	31,1	9	(1,7)	440	81,5	97	18,0	446	82,6	91	16,9
14612000	Dresden, Stadt	923	588	63,7	287	31,1	49	5,3	848	91,9	79	8,6	868	94,0	58	6,3
14713000	Leipzig, Stadt	933	565	60,6	302	32,4	62	6,6	799	85,6	130	13,9	784	84,0	146	15,6
14521	Erzgebirgskreis	2.247	1.549	68,9	630	28,0	60	2,7	1.938	86,2	304	13,5	1.994	88,7	248	11,0
14522	Mittelsachsen	2.449	1.764	72,0	651	26,6	33	1,3	2.133	87,1	313	12,8	2.147	87,7	299	12,2
14523	Vogtlandkreis	2.308	1.667	72,2	611	26,5	30	1,3	1.910	82,8	399	17,3	2.037	88,3	271	11,7
14524	Zwickau	2.109	1.549	73,4	512	24,3	42	2,0	1.715	81,3	393	18,6	1.838	87,2	271	12,8
14625	Bautzen	2.402	1.553	64,7	765	31,8	84	3,5	2.294	95,5	107	4,5	2.276	94,8	124	5,2
14626	Görlitz	2.535	1.884	74,3	602	23,7	42	1,7	2.214	87,3	319	12,6	2.271	89,6	266	10,5
14627	Meißen	1.695	1.158	68,3	483	28,5	55	3,2	1.554	91,7	139	8,2	1.564	92,3	130	7,7
14628	Sächsische Schweiz-Osterzgebirge	1.554	1.057	68,0	457	29,4	35	2,3	1.419	91,3	135	8,7	1.441	92,7	112	7,2
14729	Leipzig	2.025	1.349	66,6	593	29,3	84	4,1	1.899	93,8	128	6,3	1.902	93,9	126	6,2
14730	Nordsachsen	1.566	915	58,4	585	37,4	65	4,2	1.502	95,9	62	4,0	1.481	94,6	83	5,3
14	Freistaat Sachsen	23.278	15.962	68,6	6.650	28,6	668	2,9	20.668	88,8	2.608	11,2	21.054	90,4	2.224	9,6

**Abb. 1 Leerstehende Wohnungen in Wohngebäuden am 15. Mai 2022 und 9. Mai 2011 nach der Eigentumsform in Sachsen**  
in Prozent

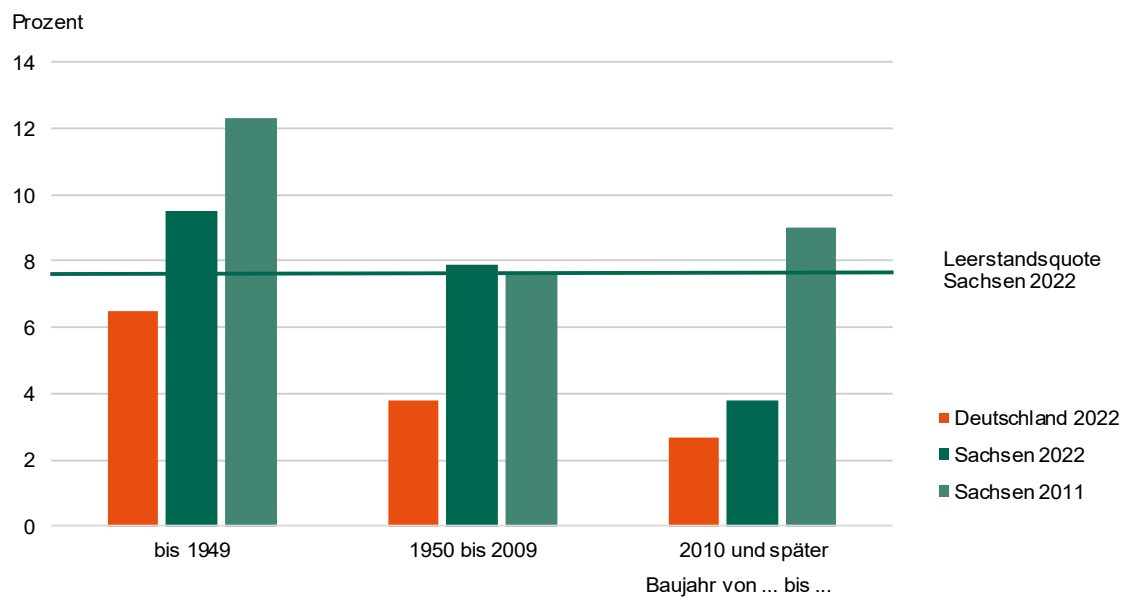


**Abb. 2 Leerstandsquote in Wohngebäuden am 15. Mai 2022 in Sachsen und Deutschland sowie 9. Mai 2011 in Sachsen nach der Eigentumsform**

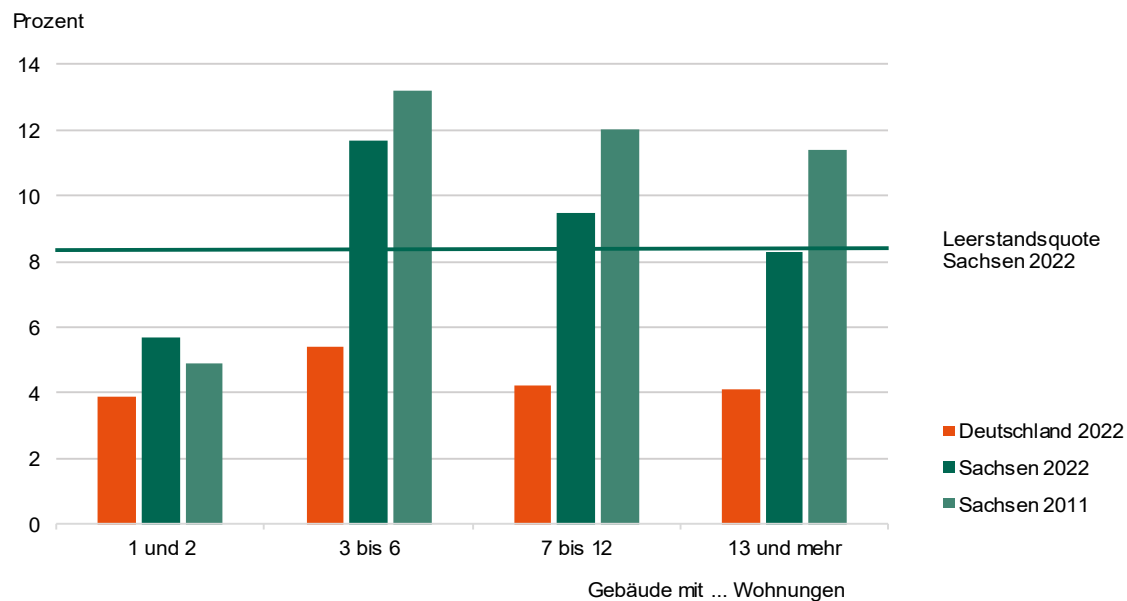




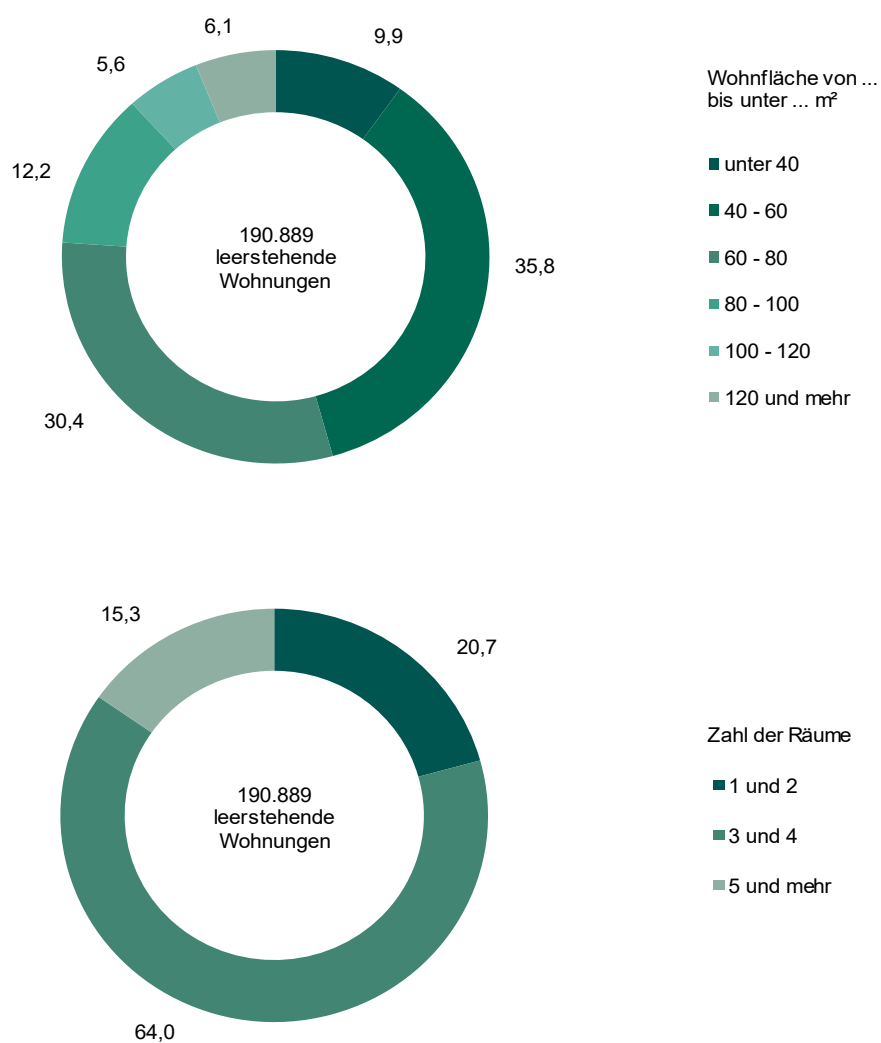
**Abb. 3 Leerstandsquote in Wohngebäuden am 15. Mai 2022 in Sachsen und Deutschland sowie 9. Mai 2011 in Sachsen nach dem Baujahr**



**Abb. 4 Leerstandsquote in Wohngebäuden am 15. Mai 2022 in Sachsen und Deutschland sowie 9. Mai 2011 in Sachsen nach der Gebäudegröße**

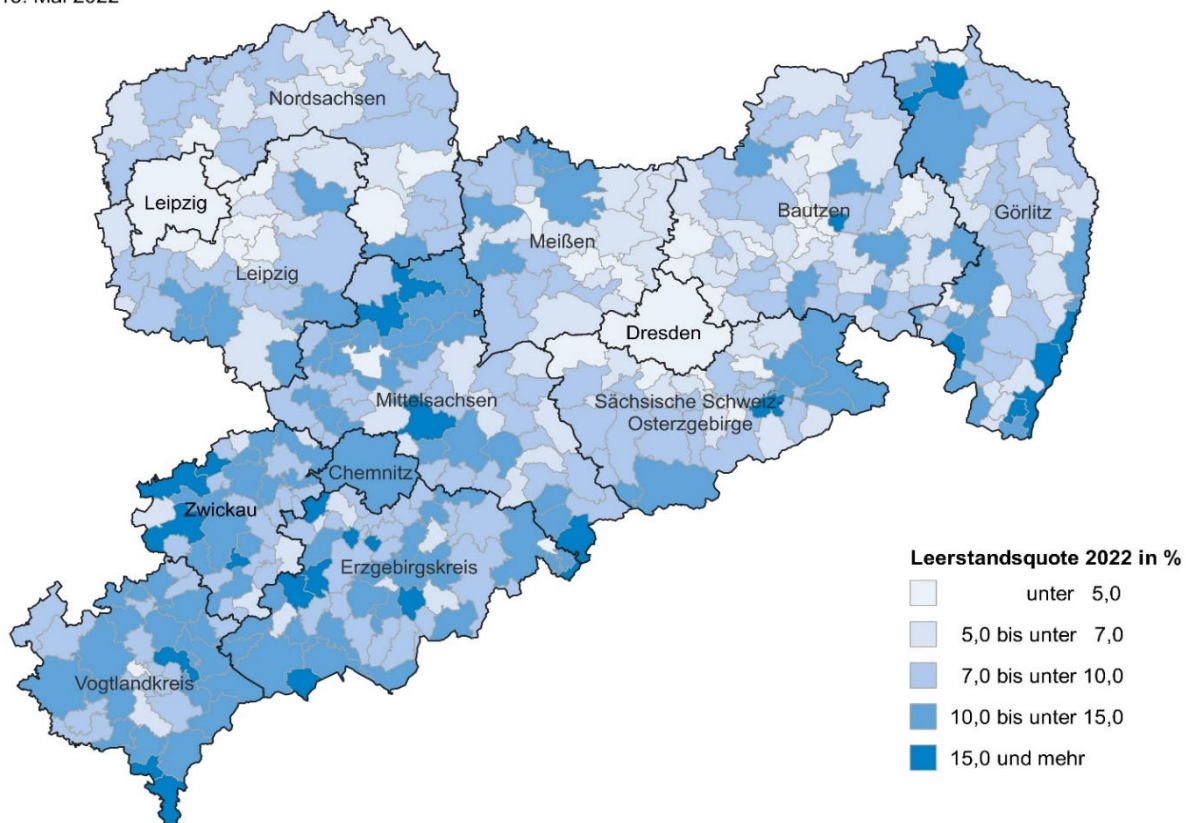


**Abb. 5 Leerstehende Wohnungen in Wohngebäuden am 15. Mai 2022 nach Wohnfläche und Zahl der Räume in Sachsen**  
in Prozent



**Abb. 6 Leerstandsquote der Wohnungen in Wohngebäuden am 15. Mai 2022 und 9. Mai 2011 nach Gemeinden**

am 15. Mai 2022



am 9. Mai 2011

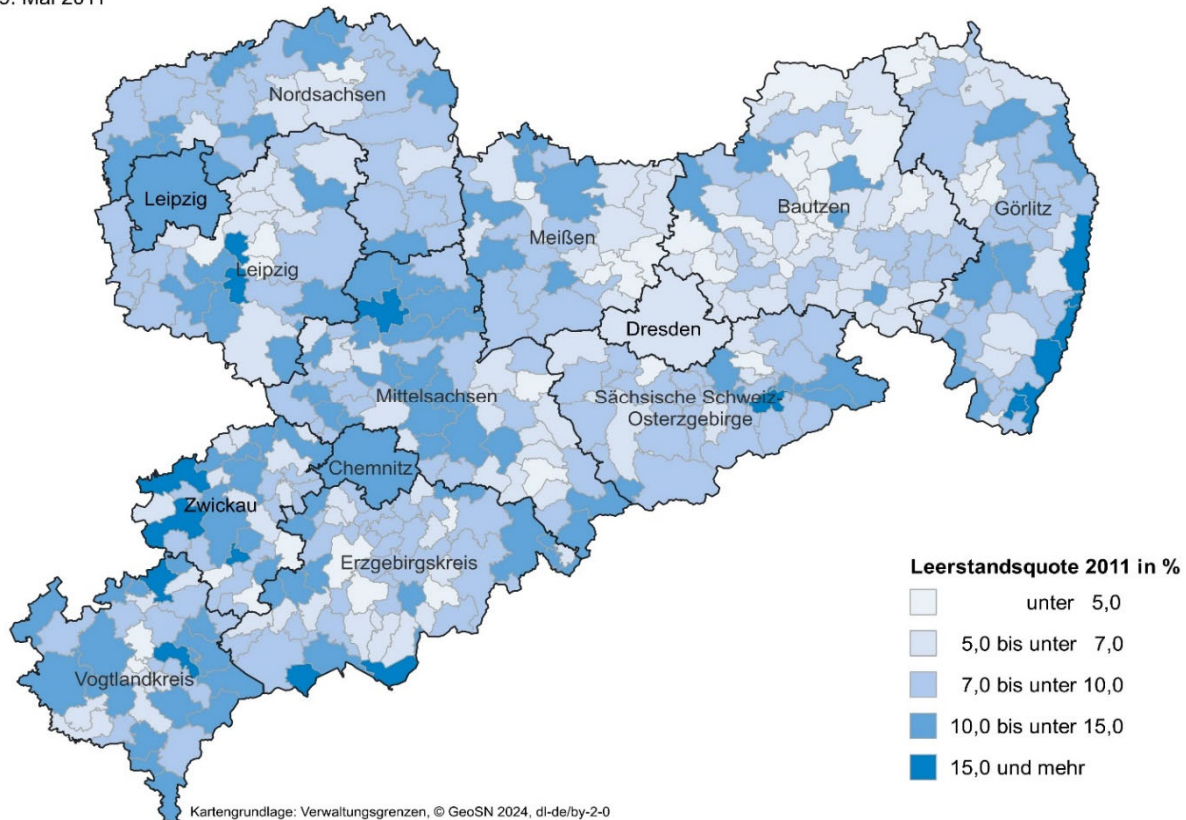


Abb. 7 Anteil der leerstehenden Wohnungen in Wohngebäuden mit 1 Wohnung am 15. Mai 2022 nach Gemeinden

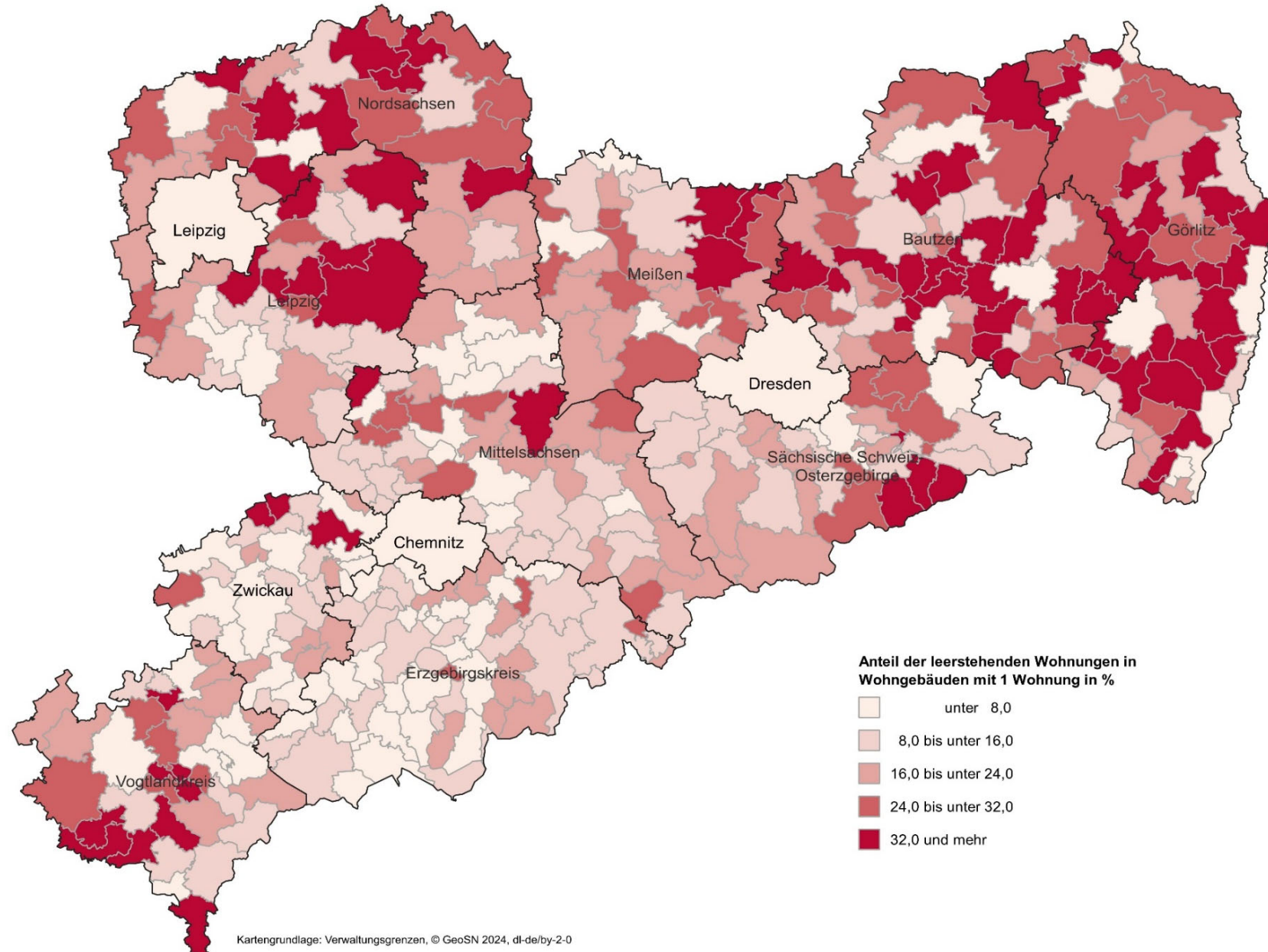




Abb. 8 Anteil der leerstehenden Wohnungen in Wohngebäuden von Privatperson/-en am 15. Mai 2022 nach Gemeinden

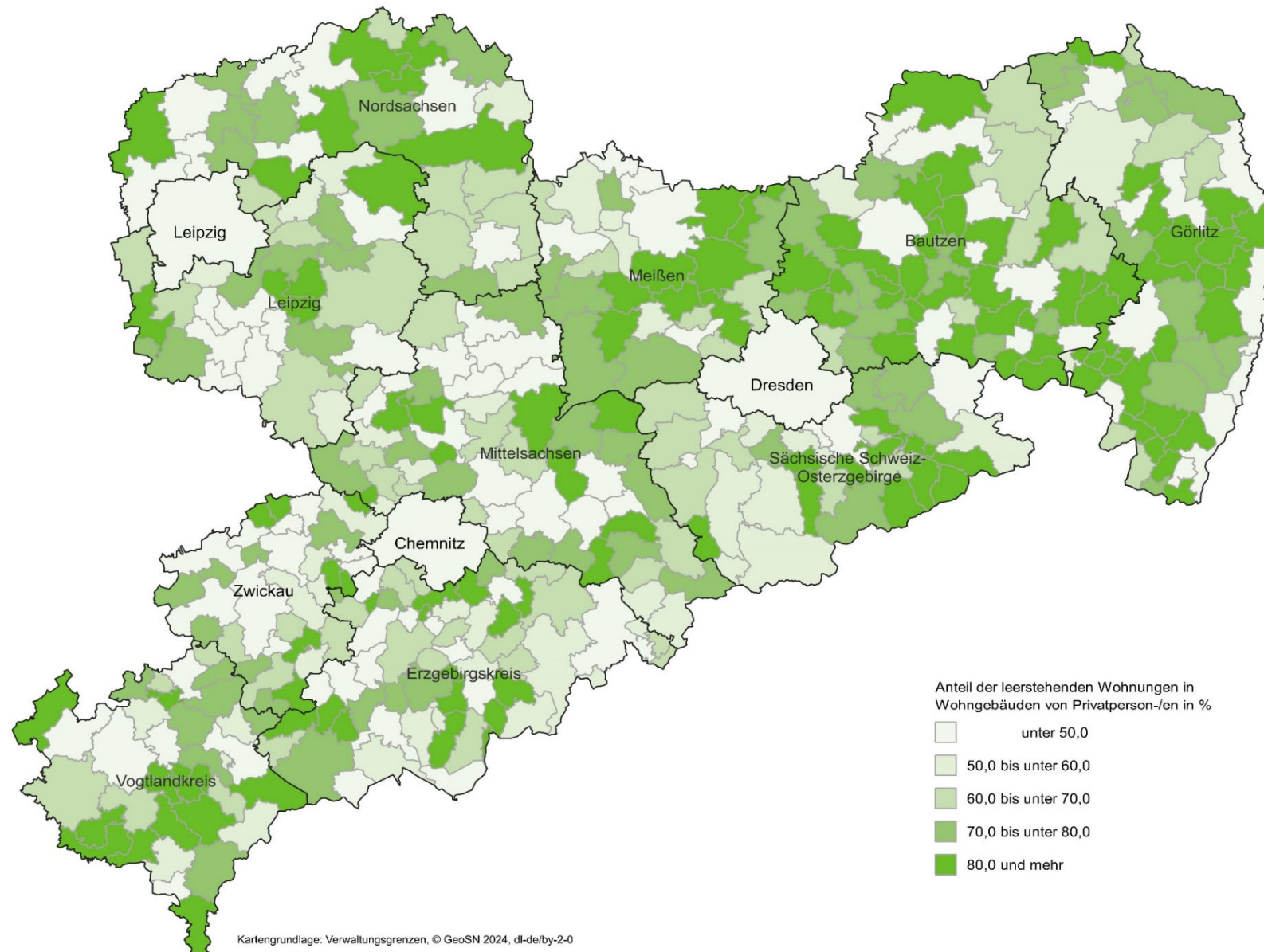


Abb. 9 Anteil der leerstehenden Wohnungen in Wohngebäuden die bis 1949 errichtet wurden am 15. Mai 2022 nach Gemeinden

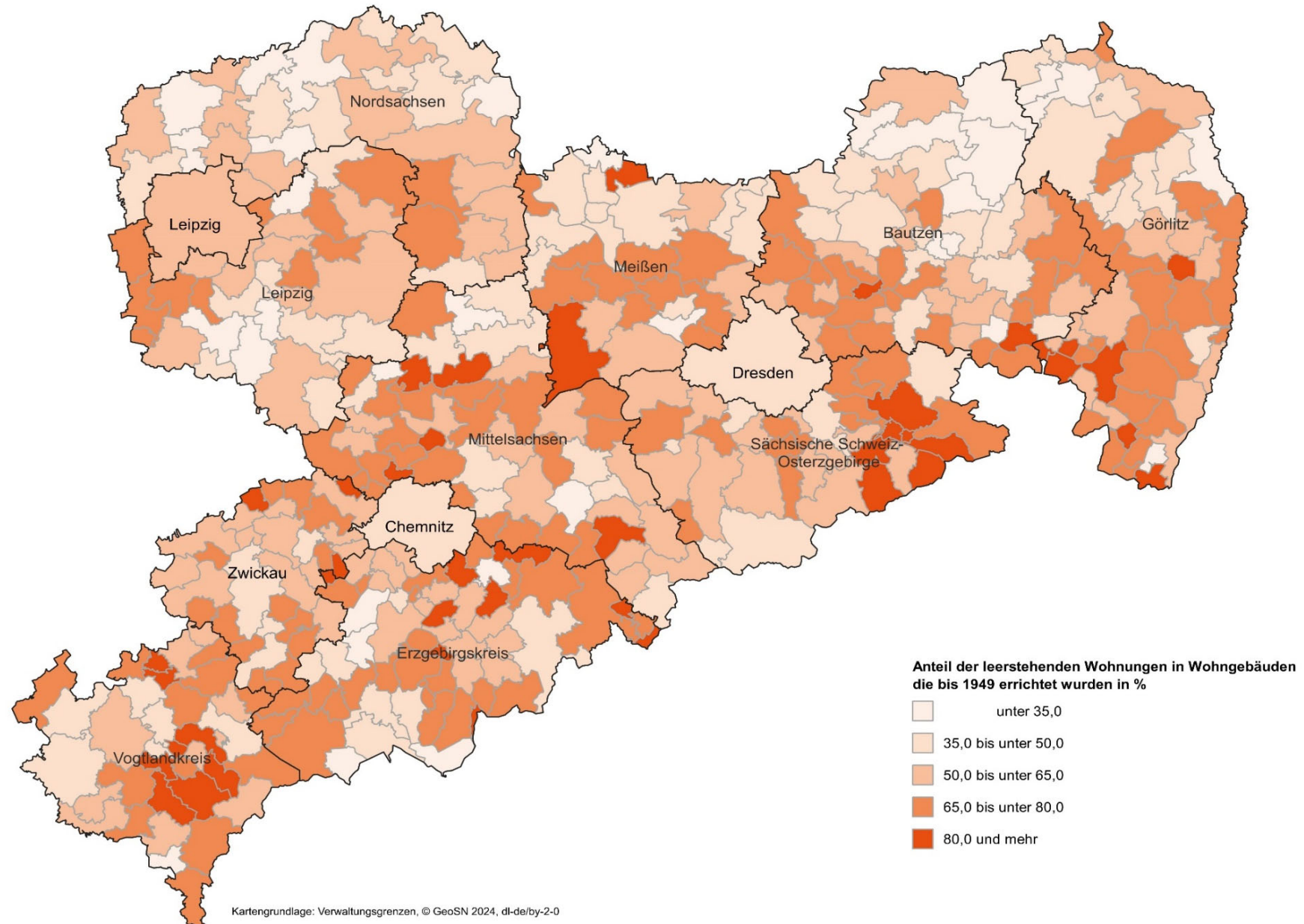




Abb. 10 Anteil der leerstehenden Wohnungen in Wohngebäuden am 15. Mai 2022 die innerhalb der nächsten 3 Monate für eine Vermietung/einen Bezug zur Verfügung standen

nach Gemeinden

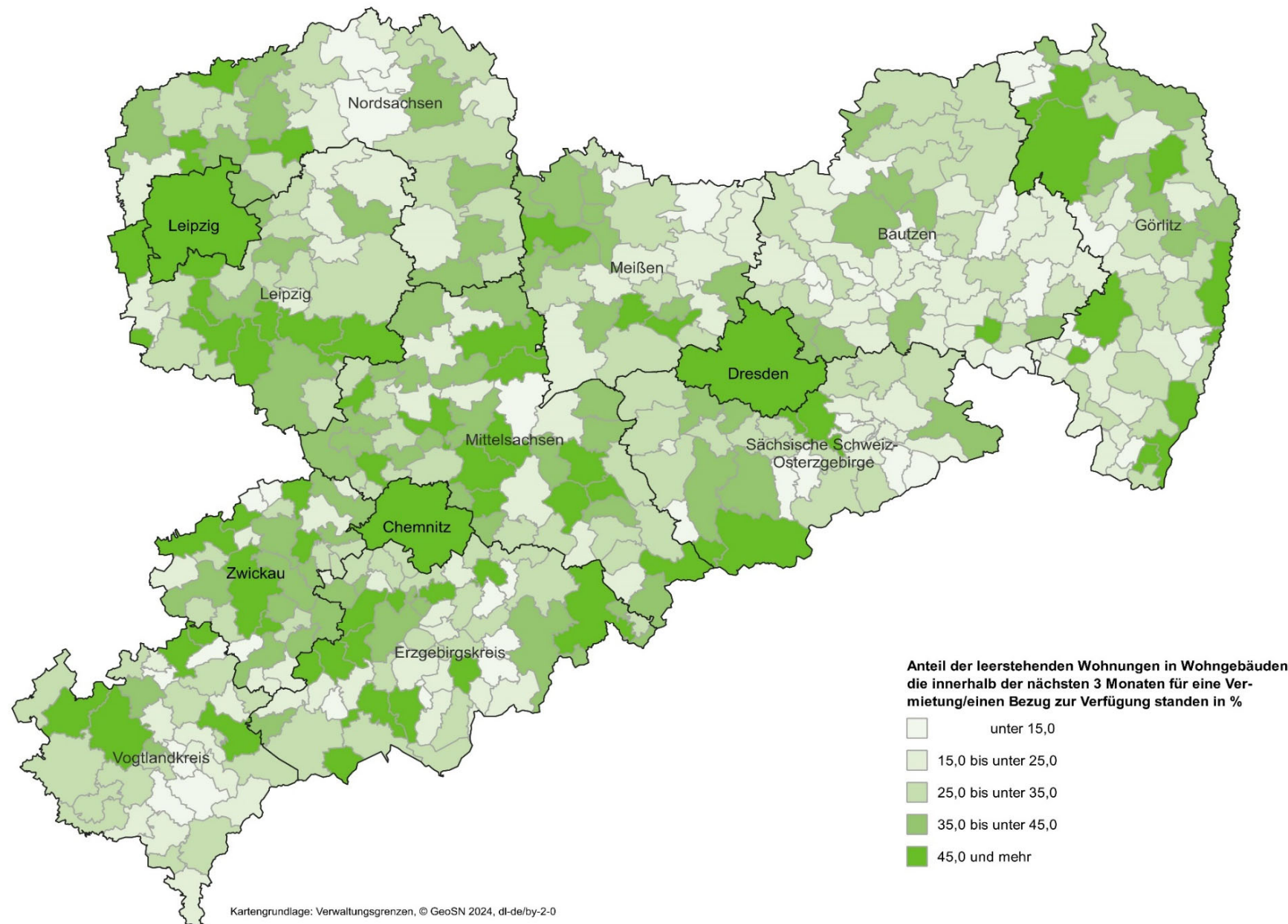


Abb. 11 Anteil der komplett leerstehenden Wohngebäude am 15. Mai 2022 nach Gemeinden

