



Statistischer Bericht

Zensus 2022

Gebäude- und Wohnungszählung im Freistaat Sachsen am 15. Mai 2022

Gebietsstand: 1. Januar 2024

F I GWZ 2022 - 1

Teil 1 Gebäude und Wohnungen

Zeichenerklärung

- Genau Null oder ggf. zur Sicherstellung der statistischen Geheimhaltung auf Null geändert
- 0 Weniger als die Hälfte von 1 in der letzten besetzten Stelle, jedoch mehr als nichts
- ... Angabe fällt später an
- / Zahlenwert nicht sicher genug
- . Zahlenwert unbekannt oder geheim zu halten
- x Tabellenfach gesperrt, weil Aussage nicht sinnvoll
- () Aussagewert ist eingeschränkt
- p Vorläufige Zahl
- r Berichtigte Zahl
- s Geschätzte Zahl

Impressum

Herausgeber: Statistisches Landesamt des Freistaates Sachsen

Copyright: Statistisches Landesamt des Freistaates Sachsen, Kamenz 2024

Vervielfältigung und Verbreitung, auch auszugsweise, mit Quellenangabe gestattet.

[Titel](#)

Inhalt

[Vorbemerkungen](#)

[Systematik von Gebäuden und Wohnungen](#)

Tabellen

1. [Wohngebäude am 15. Mai 2022 nach ausgewählten Gebäudemerkmalen und Gemeindegrößenklassen \(in Prozent\)](#)
2. [Wohnungen in Wohngebäuden am 15. Mai 2022 nach ausgewählten Wohnungsmerkmalen und Gemeindegrößenklassen \(in Prozent\)](#)
3. [Gebäude \(G\) und Wohnungen \(W\) am 15. Mai 2022 nach Art des Gebäudes und Gemeinden](#)
4. [Wohngebäude \(G\) und darin befindliche Wohnungen \(W\) am 15. Mai 2022 nach der Gebäudegröße und Gemeinden](#)
5. [Wohngebäude \(G\) und darin befindliche Wohnungen \(W\) am 15. Mai 2022 nach dem Gebäudetyp und Gemeinden](#)
6. [Wohngebäude \(G\) und darin befindliche Wohnungen \(W\) am 15. Mai 2022 nach dem Baujahr und Gemeinden](#)
7. [Wohngebäude \(G\) und darin befindliche Wohnungen \(W\) am 15. Mai 2022 nach ausgewählten Eigentümern und Gemeinden](#)
8. [Wohngebäude \(G\) und darin befindliche Wohnungen \(W\) am 15. Mai 2022 nach der Heizungsart und Gemeinden](#)
9. [Wohngebäude \(G\) und darin befindliche Wohnungen \(W\) am 15. Mai 2022 nach ausgewählten Energieträgern und Gemeinden](#)
10. [Wohnungen in Wohngebäuden am 15. Mai 2022 nach deren Nutzungsart und Gemeinden](#)
11. [Wohnungen in Wohngebäuden am 15. Mai 2022 nach der Wohnfläche und Gemeinden](#)
12. [Wohnungen in Wohngebäuden am 15. Mai 2022 nach Zahl der Räume \(einschließlich Küche\) und Gemeinden](#)
13. [Mietwohnungen in Wohngebäuden am 15. Mai 2022 nach der Nettokaltmiete und Gemeinden](#)
14. [Leerstehende Wohnungen in Wohngebäuden am 15. Mai 2022 nach Dauer sowie Grund des Leerstandes und Gemeinden](#)
15. [Ausgewählte Kennzahlen zu Wohngebäuden und darin befindlichen Wohnungen am 15. Mai 2022 und 9. Mai 2011 nach Gemeinden](#)

Abbildungen

1. [Wohngebäude und darin befindliche Wohnungen am 15. Mai 2022 nach der Gebäudegröße in Sachsen](#)
2. [Wohngebäude und darin befindliche Wohnungen am 15. Mai 2022 und 9. Mai 2011 nach dem Eigentümer in Sachsen](#)
3. [Wohngebäude und darin befindliche Wohnungen am 15. Mai 2022 nach dem Energieträger der Heizung in Sachsen](#)
4. [Wohnungen in Wohngebäuden am 15. Mai 2022 nach der Nutzungsart in Sachsen](#)
5. [Leerstehende Wohnungen in Wohngebäuden am 15. Mai 2022 nach Gebäudegröße sowie Dauer und Grund des Leerstandes in Sachsen](#)
6. [Wohngebäude je Quadratkilometer Fläche am 15. Mai 2022 nach Gemeinden](#)
7. [Abweichung zum sächsischen Durchschnittsalter von Wohngebäuden am 15. Mai 2022 nach Gemeinden](#)
8. [Eigentümerquote der Wohnungen in Wohngebäuden am 15. Mai 2022 nach Gemeinden](#)
9. [Leerstandsquote der Wohnungen in Wohngebäuden am 15. Mai 2022 nach Gemeinden](#)
10. [Nettokaltmiete je m² Wohnfläche der Wohnungen in Wohngebäuden am 15. Mai 2022 nach Gemeinden](#)

Vorbemerkungen

Mit Stichtag 15. Mai 2022 wurde in Deutschland ein registergestützter Zensus durchgeführt. Der Zensus ist eine Volks-, Gebäude- und Wohnungszählung, mit dem eine fundierte Datenlage über die Bevölkerung, die Lebensverhältnisse der Einwohner sowie den Gebäude- und Wohnungsbestand in Deutschland, den Bundesländern, aber auch in tiefer regionaler Gliederung für Gemeinden ermittelt wird.

Mit der vorliegenden Veröffentlichung wird für alle sächsischen Gemeinden und Kreise der Gebäude- und Wohnungsbestand dargestellt.

Rechtsgrundlagen

- Verordnung (EG) Nr. 763/2008 des Europäischen Parlaments und des Rates vom 9. Juli 2008 über Volks- und Wohnungszählungen (ABl. EG Nr. L 218 S. 14, 20);
- Gesetz zur Vorbereitung eines registergestützten Zensus einschließlich einer Gebäude- und Wohnungszählung 2022 (Zensusvorbereitungsgesetz 2022 – ZensVorbG 2022) vom 03. März 2017 (BGBl. I S. 388), das zuletzt durch Artikel 1 des Gesetzes vom 03. Dezember 2020 (BGBl. I S. 2675) geändert worden ist;
- Gesetz zur Durchführung des Zensus im Jahr 2022 (Zensusgesetz 2022 - ZensG 2022) vom 26. November 2019 (BGBl. I S. 1851), das durch Artikel 2 des Gesetzes vom 03. Dezember 2020 (BGBl. I S. 2675) geändert worden ist.

Methodische Hinweise

Beim registergestützten Zensus werden vorhandene Daten aus Verwaltungsregistern genutzt und durch eine Haushaltsbefragung auf Stichprobenbasis, eine Vollerhebung an Anschriften mit Wohnheimen und Gemeinschaftsunterkünften sowie eine Gebäude- und Wohnungszählung (GWZ) als Vollerhebung ergänzt. Bei der GWZ wurden Daten zur Wohnsituation wie Wohnfläche, Nettokaltmiete, Heizungsart und Wohnungsnutzung erhoben.

Bei der Ergebnisbetrachtung werden ausschließlich Gebäude mit Wohnraum dargestellt. Das sind alle Gebäude der Gebäudeart Wohngebäude, Wohnheime und sonstige Gebäude mit Wohnraum. Bewohnte Unterkünfte bleiben unberücksichtigt.

Die Wohnungssystematik ergibt sich hauptsächlich aus dem Erhebungsmerkmal Wohnungsnutzung. Die Ergebnisdarstellung beschränkt sich im Wesentlichen auf Wohnungen, die dem Wohnungsmarkt zur Verfügung stehen. Das sind bewohnte und leerstehende Wohnungen. Unberücksichtigt bleiben Wohnungen, die nach Angaben des Eigentümers am Stichtag gewerblich genutzt wurden.

Die Darstellung der Ergebnisse in den Tabellen 1 und 2 erfolgt nach Gemeindegrößenklassen. Die Aufteilung der Gemeinden auf die jeweiligen Größenklassen zum Gebietsstand 1. Januar 2024 stellt sich wie folgt dar:

<u>Anzahl Gemeinden</u>	<u>Gemeindegrößenklasse</u>
94 Gemeinden	unter 2.000 Einwohner
69 Gemeinden	2.000 bis unter 3.000 Einwohner
100 Gemeinden	3.000 bis unter 5.000 Einwohner
86 Gemeinden	5.000 bis unter 10.000 Einwohner
44 Gemeinden	10.000 bis unter 20.000 Einwohner
19 Gemeinden	20.000 bis unter 50.000 Einwohner
6 Gemeinden	50.000 und mehr Einwohner

Geheimhaltung

Um das Grundrecht auf informationelle Selbstbestimmung zu schützen und den Vorgaben des Bundesstatistikgesetzes Rechnung zu tragen, dürfen aus den Veröffentlichungen des Zensus keinerlei Rückschlüsse auf die Angaben von Einzelpersonen oder auf andere Einzelfälle möglich sein. Dies wird durch den Einsatz eines Geheimhaltungsverfahrens sowie durch Hochrechnungsverfahren mit Rundungen gewährleistet. Beim Zensus 2022 wird als Geheimhaltungsverfahren die Cell-Key-Methode (CKM) angewandt. Dabei werden Werte mit einem mathematischen Verfahren leicht verändert veröffentlicht, man spricht von stochastischer Überlagerung der Tabellenwerte. Geheimhaltungsverfahren werden im Zensus für alle Auswertungen, die auf demografischen Daten, Gebäude- und Wohnungsdaten, Haushalts- und Familiendaten basieren, angewendet. Dies hat zur Folge, dass sich die ausgewiesenen Einzelwerte in der Tabelle nicht notwendigerweise zu den ausgewiesenen Summen addieren. Bei statistischen Kennzahlen (z. B. Anteilen) kann es insbesondere dann zu hohen prozentualen Abweichungen vom Originalwert kommen, wenn sehr kleine Fallzahlen der jeweiligen Maßzahl zugrunde liegen. In diesem Fall wird die entsprechende Kennzahl in Klammern ausgewiesen, um einen eingeschränkten Interpretationsgehalt zu kennzeichnen.

Erläuterungen

Erhebungseinheiten

Gebäude mit Wohnraum

Als Gebäude mit Wohnraum gilt jedes für längere Dauer errichtete Bauwerk mit mindestens einer Wohnung und eigenem Zugang (Haustür, Treppenhaus). Brandmauern innerhalb zusammenhängender Bebauung (Doppelhäuser, Reihenhäuser, geschlossene Blockbebauung), die vom Keller bis zum Dach reichen, sind immer Gebäude trennend. Ist keine Brandmauer vorhanden, so gelten die zusammenhängenden Gebäudeeinheiten als einzelne Gebäude, wenn sie ein eigenes Erschließungssystem besitzen, d. h. sie haben einen eigenen Zugang (Haustür, Treppenhaus) und ein eigenes Ver- und Entsorgungssystem. Gebäude mit Wohnraum sind auch administrative und gewerblich genutzte Gebäude mit mindestens einer Wohnung sowie alle leerstehenden Gebäude mit Wohnungen.

Wohngebäude

Das Gebäude wird mindestens zur Hälfte der Gesamtnutzfläche für Wohnzwecke genutzt und ist kein Wohnheim.

Bewohnte Unterkünfte

Ergänzend werden bewohnte Unterkünfte erfasst. Das sind behelfsmäßige Bauten, falls diese zum Stichtag dauerhaft bewohnt sind (z. B. Gartenlauben).

Wohnheime

Wohnheime sind Wohngebäude, die primär den Wohnbedürfnissen bestimmter Bevölkerungskreise dienen (z. B. Studierendenwohnheim). Wohnheime besitzen Gemeinschaftsräume. Die Bewohner/-innen von Wohnheimen führen einen eigenen Haushalt.

Sonstige Gebäude mit Wohnraum

Sonstige Gebäude mit Wohnraum sind Gebäude, in denen weniger als die Hälfte der Gesamtnutzfläche für Wohnzwecke genutzt wird.

Wohnungen

Wohnungen besitzen nach außen abgeschlossene, zu Wohnzwecken bestimmte, in der Regel zusammenliegende Räume, die die Führung eines eigenen Haushalts ermöglichen. Sie haben einen eigenen Eingang unmittelbar vom Freien, von einem Treppenhaus oder einem Vorraum. Zur Wohnung können aber auch außerhalb des eigentlichen Wohnungsabschlusses liegende, zu Wohnzwecken ausgebaut, Keller- oder Bodenräume (z. B. Mansarden) gehören. Eine Küche oder Kochnische muss nicht vorhanden sein.

Eigentümerwohnungen

Mindestens ein Bewohner ist Eigentümer der Wohnung. Neben dem Eigentümer können auch noch Untermieter in der Wohnung wohnen.

Mietwohnungen

Die Wohnung ist zu Wohnzwecken vermietet oder mietfrei überlassen. Hierzu zählen auch Nießbrauch- und sonstige Wohnrechte.

Leerstehende Wohnungen

Die Wohnung ist am Erhebungsstichtag weder vermietet, noch vom Eigentümer selbst genutzt und auch keine Ferien- und Freizeitwohnung. Wenn der Eigentümer/Mieter wegen Umbau/ Modernisierung kurzzeitig – bei Weiterbestehen des Mietverhältnisses – vorübergehend eine Ersatzwohnung beziehen muss, so ist die Wohnung nicht als leerstehende Wohnung zu zählen.

Ferien- und Freizeitwohnungen

Ergänzend werden privat genutzte Ferien- und Freizeitwohnungen erfasst. Privat genutzte Ferien- und Freizeitwohnungen sind Wohnungen, in denen eine Person dauerhaft zu privaten Zwecken ihre Freizeit verbringt (z. B. am Wochenende). Ferienwohnungen, die an wechselnde Personen vermietet werden, gehören nicht dazu.

Gebäude- und Wohnungsmerkmale

Anzahl der Wohnungen

Die Anzahl der Wohnungen bestimmt die Gebäudegröße, unabhängig von der Art der Wohnungsnutzung.

Gebäudetyp

Der Gebäudetyp beschreibt die Bauweise des Gebäudes. Es wird unterschieden zwischen freistehendem Ein- oder Mehrfamilienhaus, Doppelhaushälfte, gereihtes Ein- oder Mehrfamilienhaus und anderer Gebäudetyp.

Baujahr

Das Baujahr ist das Jahr der Bezugsfertigstellung des Gebäudes. Für total zerstörte und wieder aufgebaute Gebäude gilt das Jahr des Wiederaufbaus.

Eigentumsform

„Eigentümer“ sind die Personen, denen das Eigentum an dem Gebäude bzw. der Wohnung rechtlich zusteht, z. B. aufgrund eines Grundbucheintrags. Die Klassifizierung der Eigentümer erfolgt in Privatperson/-en, Gemeinschaft von Wohnungseigentümern, Kommune oder kommunales Wohnungsunternehmen, privatwirtschaftliches Wohnungsunternehmen, Wohnungsgenossenschaft, anderes privatwirtschaftliches Unternehmen, Organisation ohne Erwerbszweck (z. B. Kirche) oder Bund, Land.

Heizungsart

Es gilt die Heizungsart, mit welcher der überwiegende Teil der Wohnfläche im Gebäude beheizt wird.

Energieträger

Es gilt der Energieträger für die Heizung, durch den der überwiegende Teil der Wohnfläche im Gebäude beheizt wird.

Wohnfläche

Die Wohnfläche ist die Grundfläche der gesamten Wohnung. Zur Wohnung zählen auch außerhalb des eigentlichen Wohnungsabschlusses liegende Räume (z. B. Mansarden) sowie zu Wohnzwecken ausgebaut Keller- und Bodenräume.

Räume

Die Zahl der Räume umfasst alle Wohn-, Ess- und Schlafzimmer und andere separate Räume (z. B. bewohnbare Keller- und Bodenräume) von mindestens 6m² Größe sowie abgeschlossene Küchen, unabhängig von deren Größe. Bad, Toilette, Flur und Wirtschaftsräume werden grundsätzlich nicht mitgezählt.

Nettokaltmiete

Die Nettokaltmiete ist die vertraglich vereinbarte Miete ohne Betriebskosten und Heizkosten/Warmwasserpauschale. Bei mietfreier Überlassung entspricht dies 0 Euro.

Dauer des Wohnungsleerstandes

Die Dauer des Leerstandes zeigt an, wie lange die Wohnung leer steht.

Grund des Wohnungsleerstandes

Der Grund des Leerstandes zeigt an, warum die Wohnung leer steht.

Kennzahlen

Wohnungen je Gebäude

Durchschnittliche Zahl der Wohnungen in Wohngebäuden.

Eigentümerquote

Die Eigentümerquote stellt den Anteil der von Eigentümerinnen/Eigentümern bewohnten Wohnungen an allen bewohnten Wohnungen in Wohngebäuden dar. Nicht berücksichtigt sind leerstehende Wohnungen, Ferien- und Freizeitwohnungen sowie gewerblich genutzte Wohnungen.

Leerstandsquote

Die Leerstandsquote stellt den Anteil der leerstehenden Wohnungen an allen bewohnten und leerstehenden Wohnungen in Wohngebäuden dar. Nicht berücksichtigt sind privat genutzte Ferien- und Freizeitwohnungen sowie gewerblich genutzte Wohnungen.

Marktaktive Leerstandsquote

Die marktaktive Leerstandsquote stellt den Anteil der leerstehenden Wohnungen, die innerhalb von drei Monaten wieder verfügbar sind, an allen Wohnungen in Wohngebäuden dar. Nicht berücksichtigt sind privat genutzte Ferien- und Freizeitwohnungen sowie gewerblich genutzte Wohnungen.

Wohnfläche je Wohnung

Die durchschnittliche Wohnfläche je Wohnung in m² ist das Verhältnis zwischen der Gesamtfläche in m² und der Gesamtzahl der Wohnungen in Wohngebäuden. Nicht berücksichtigt sind gewerblich genutzte Wohnungen.

Wohnfläche je Raum

Durchschnittliche Wohnfläche je Raum in m² (Wohnungen in Wohngebäuden). Nicht berücksichtigt sind gewerblich genutzte Wohnungen.

Räume je Wohnung

Durchschnittliche Zahl der Räume je Wohnung (in Wohngebäuden). Nicht berücksichtigt sind gewerblich genutzte Wohnungen.

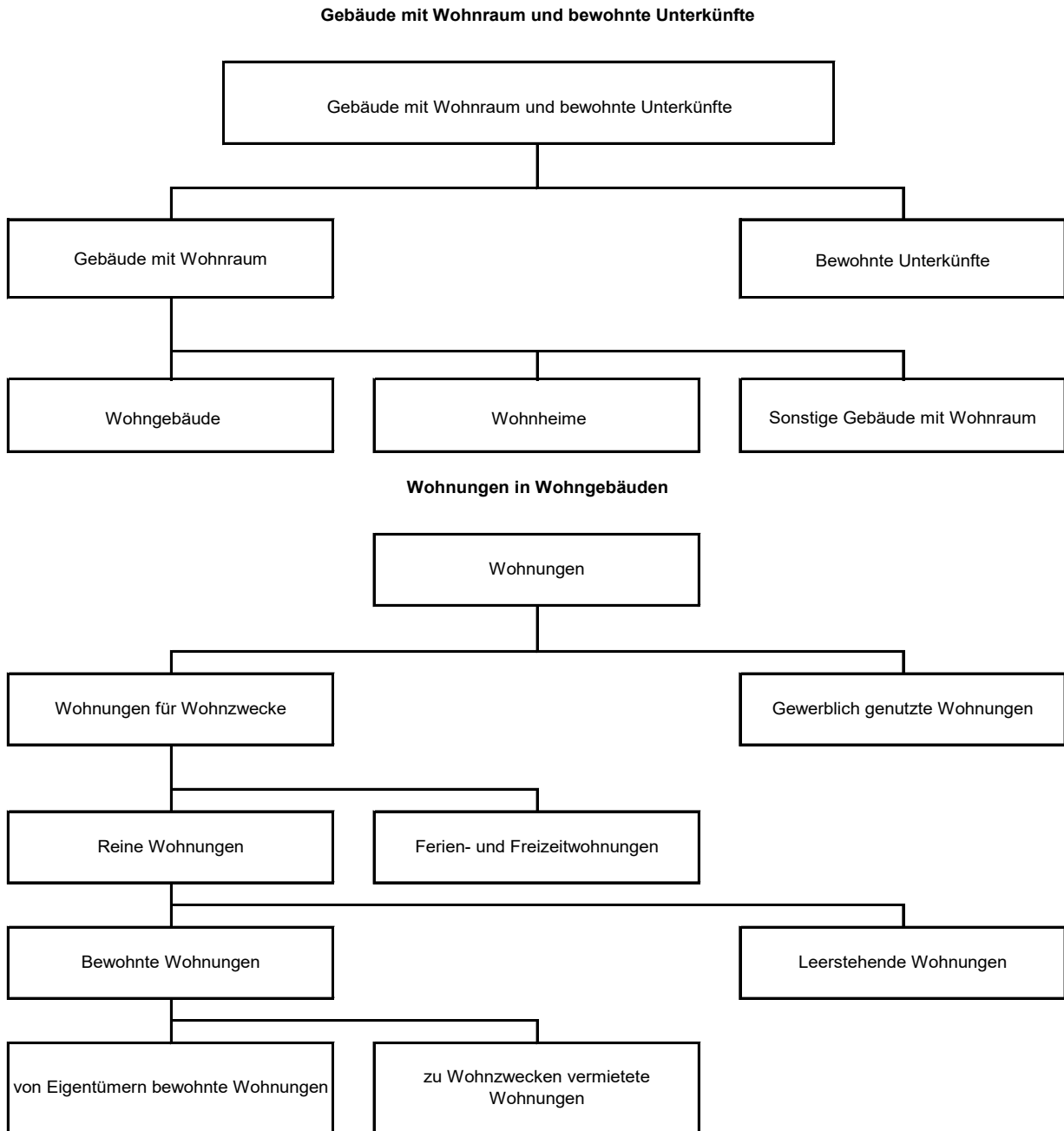
Nettokaltmiete je Wohnung

Durchschnittliche Nettokaltmiete je Wohnung in Wohngebäuden in €. Die Berechnung erfolgt für vermietete Wohnungen. Mietfrei überlassene Wohnungen werden dabei ausgeschlossen.

Nettokaltmiete je m²

Die durchschnittliche Nettokaltmiete pro m² ist das Verhältnis zwischen der Summe der Quadratmetermiete der Wohnungen und der Summe der Wohnungen in Wohngebäuden. Die Berechnung erfolgt für vermietete Wohnungen. Mietfrei überlassene Wohnungen werden dabei ausgeschlossen.

Systematik von Gebäuden und Wohnungen



1. Wohngebäude am 15. Mai 2022 nach ausgewählten Gebäudemerkmale und Gemeindegrößenklassen

in Prozent

Merkmal grob	Merkmal fein	Insgesamt	Gemeindegröße unter 2.000 Einwohner	Gemeindegröße von 2.000 bis unter 3.000 Einwohner	Gemeindegröße von 3.000 bis unter 5.000 Einwohner	Gemeindegröße von 5.000 bis unter 10.000 Einwohner	Gemeindegröße von 10.000 bis unter 20.000 Einwohner	Gemeindegröße von 20.000 bis unter 50.000 Einwohner	Gemeindegröße von 50.000 und mehr Einwohner
Insgesamt	Insgesamt	100	100	100	100	100	100	100	100
Gebäudetyp	Freistehendes Ein- oder Mehrfamilienhaus	65,1	84,3	80,7	78,1	73,0	64,7	55,9	46,0
Gebäudetyp	Doppelhaushälfte (Ein- oder Mehrfamilienhaus)	12,6	7,3	8,9	9,6	11,8	13,2	15,7	15,3
Gebäudetyp	Gereihtes Ein- oder Mehrfamilienhaus	18,6	3,6	5,3	7,7	11,5	18,6	25,5	35,6
Gebäudetyp	Anderer Gebäudetyp	3,7	4,7	5,1	4,6	3,7	3,5	2,9	3,1
Baujahr	bis 1949	51,0	52,7	52,5	52,2	52,1	50,3	50,0	49,5
Baujahr	1950 - 1969	8,4	9,0	8,1	8,3	7,9	8,4	9,8	8,2
Baujahr	1970 - 1989	12,7	14,4	14,6	13,6	12,9	12,7	12,1	11,2
Baujahr	1990 - 2009	21,4	19,1	19,1	20,3	21,2	22,1	21,4	23,1
Baujahr	2010 und später	6,4	4,8	5,6	5,5	5,8	6,6	6,7	7,9
Eigentümer	Privatperson/-en	83,1	95,5	94,1	92,8	90,1	84,8	79,2	65,7
Eigentümer	Gemeinschaft von Wohnungseigentümern Kommune oder kommunales Wohnungsunternehmen	6,4	2,4	3,0	3,2	4,0	5,1	6,3	13,6
Eigentümer	Privatwirtschaftliches Wohnungsunternehmen	3,0	0,9	0,8	1,3	2,1	3,8	5,6	3,8
Eigentümer	Wohnungsgenossenschaft	2,2	0,1	0,4	0,5	0,8	1,2	1,7	6,5
Eigentümer	Anderes privatwirtschaftliches Unternehmen	4,1	0,3	0,9	1,3	2,1	4,1	6,0	8,5
Eigentümer	Organisation ohne Erwerbszweck	0,9	0,6	0,5	0,6	0,6	0,7	1,0	1,6
Eigentümer	Bund, Land	0,2	0,2	0,3	0,2	0,3	0,3	0,2	0,3
Eigentümer		0,1	0,1	-	-	-	0,1	0,1	0,1
Heizungsart	Fernheizung (Fernwärme)	9,4	2,0	3,0	3,2	4,5	8,5	11,7	20,6
Heizungsart	Blockheizung	1,7	1,4	1,5	1,5	1,7	1,8	1,6	2,0
Heizungsart	Zentralheizung	74,6	78,2	77,7	78,1	77,3	75,2	73,2	68,3
Heizungsart	Etagenheizung	7,4	6,0	6,6	7,0	8,0	8,1	8,3	6,6
Heizungsart	Einzel-/Mehrraumöfen (auch Nachtspeicherheizung)	6,5	12,0	10,7	9,7	7,9	5,9	4,7	2,1
Energieträger	Gas	54,4	33,1	38,6	42,9	55,3	58,0	63,9	62,5
Energieträger	Heizöl	19,0	36,0	32,2	30,1	20,8	17,4	12,0	7,5
Energieträger	Holz, Holzpellets	5,9	13,5	10,6	9,4	7,2	5,3	2,7	1,7
Energieträger	Biomasse (nicht Holz)	-	0,1	0,1	-	-	-	-	0,1
Energieträger	Solar/Geothermie (Kollektoren, Wärmepumpe, Wärmetauscher)	4,9	4,6	5,4	5,1	4,6	5,0	4,6	5,0
Energieträger	Strom (ohne Wärmepumpe)	3,9	6,6	6,0	5,7	4,6	3,4	3,0	1,6
Energieträger	Kohle	2,0	3,7	3,4	3,1	2,3	1,9	1,6	0,6
Kennzahl	Wohnungen je Gebäude	2,7	1,4	1,5	1,7	1,9	2,4	3,0	4,9

2. Wohnungen in Wohngebäuden am 15. Mai 2022 nach ausgewählten Wohnungsmerkmalen und Gemeindegrößenklassen

in Prozent

Merkmal grob	Merkmal fein	Insgesamt	Gemeindegröße unter 2.000 Einwohner	Gemeindegröße von 2.000 bis unter 3.000 Einwohner	Gemeindegröße von 3.000 bis unter 5.000 Einwohner	Gemeindegröße von 5.000 bis unter 10.000 Einwohner	Gemeindegröße von 10.000 bis unter 20.000 Einwohner	Gemeindegröße von 20.000 bis unter 50.000 Einwohner	Gemeindegröße von 50.000 und mehr Einwohner
Insgesamt	Insgesamt	100	100	100	100	100	100	100	100
Nutzungsart	Von Eigentümer/-in bewohnt	31,3	66,9	61,3	54,8	48,3	34,7	26,5	15,4
Nutzungsart	Zu Wohnzwecken vermietet	59,9	24,0	29,0	35,5	41,2	54,1	63,3	77,9
Nutzungsart	Leer stehend	8,4	7,9	8,7	9,0	9,8	10,8	9,8	6,5
Dauer des Leerstandes	Seit weniger als 3 Monaten	14,8	11,7	8,9	9,9	10,3	11,5	13,6	22,3
Dauer des Leerstandes	Seit 3 bis unter 6 Monaten	10,2	9,5	9,2	8,7	8,9	8,8	9,8	12,7
Dauer des Leerstandes	Seit 6 bis unter 12 Monaten	13,7	12,5	11,9	13,6	12,5	13,4	13,8	14,6
Dauer des Leerstandes	12 Monate und länger	61,3	66,3	70,0	67,8	68,2	66,3	62,8	50,4
Grund des Leerstandes	Laufende bzw. geplante Baumaßnahmen	22,7	24,6	25,2	22,7	24,3	22,2	22,1	21,9
Grund des Leerstandes	Verkauf des Gebäudes oder der Wohnung	5,1	9,7	8,1	7,3	7,1	5,8	4,1	2,8
Grund des Leerstandes	Geplanter Abriss oder Rückbau	2,8	2,7	2,3	3,2	2,3	3,2	3,3	2,6
Grund des Leerstandes	Künftige Selbstnutzung	4,7	10,5	8,8	8,4	6,7	4,1	4,5	2,0
Grund des Leerstandes	Sonstiger Grund	18,6	27,5	28,9	25,2	23,5	18,1	19,1	12,1
Wohnfläche	unter 40 m²	6,1	1,9	2,3	3,0	3,6	5,0	6,0	8,6
Wohnfläche	40 bis unter 60 m²	27,6	13,6	16,6	19,7	23,0	29,5	30,8	31,1
Wohnfläche	60 bis unter 80 m²	28,1	20,4	21,2	23,0	24,2	26,3	29,5	32,0
Wohnfläche	80 bis unter 100 m²	14,3	18,8	18,2	17,2	16,2	14,2	12,8	12,9
Wohnfläche	100 bis unter 120 m²	9,7	16,4	15,6	14,2	12,8	10,2	8,6	6,8
Wohnfläche	120 bis unter 140 m²	7,2	14,2	12,9	11,5	10,2	7,7	6,3	4,4
Wohnfläche	140 bis unter 160 m²	3,3	6,5	6,1	5,3	4,6	3,4	2,8	2,0
Wohnfläche	160 m² und mehr	3,7	8,2	7,1	6,1	5,2	3,7	3,3	2,2
Nettokaltmiete	unter 4 €/m²	11,5	40,8	34,9	29,7	23,3	16,2	9,6	5,4
Nettokaltmiete	4 bis unter 6 €/m²	54,9	50,8	56,9	60,7	63,7	67,7	67,7	46,0
Nettokaltmiete	6 bis unter 8 €/m²	25,4	7,2	7,1	8,1	11,0	13,6	19,3	35,5
Nettokaltmiete	8 €/m² und mehr	8,1	1,2	1,1	1,5	2,0	2,6	3,4	13,1
Kennzahl	Eigentümerquote	34,3	73,6	67,8	60,7	54,0	39,0	29,5	16,5
Kennzahl	Leerstandsquote	8,5	8,0	8,8	9,0	9,9	10,8	9,8	6,5
Kennzahl	Wohnfläche je Wohnung	79,1	98,4	94,9	90,9	86,9	79,6	76,3	71,8
Kennzahl	Räume je Wohnung	3,9	4,8	4,6	4,5	4,3	3,9	3,8	3,5
Kennzahl	Nettokaltmiete je Wohnung in €	367	317	316	309	318	321	339	402

3. Gebäude (G) und Wohnungen (W) am 15. Mai 2022 nach Art des Gebäudes und Gemeinden

AGS	Kreisfreie Stadt Gemeinde Landkreis Land	Merkmal	Gebäude mit Wohnraum absolut	Gebäude mit Wohnraum in %	Wohngebäud e (ohne Wohnheime) absolut	Wohngebäud e (ohne Wohnheime) in %	Sonstige Gebäude mit Wohnraum absolut	Sonstige Gebäude mit Wohnraum in %	Wohnheime absolut	Wohnheime in %
14511000	Chemnitz, Stadt	G	33.925	100	33.179	97,8	719	2,1	27	0,1
14511000	Chemnitz, Stadt	W	151.859	100	147.443	97,1	2.067	1,4	2.349	1,5
14612000	Dresden, Stadt	G	62.188	100	60.610	97,5	1.513	2,4	69	0,1
14612000	Dresden, Stadt	W	319.553	100	309.024	96,7	4.620	1,4	5.908	1,8
14713000	Leipzig, Stadt	G	64.821	100	63.176	97,5	1.560	2,4	88	0,1
14713000	Leipzig, Stadt	W	354.898	100	339.030	95,5	6.888	1,9	8.979	2,5
14521	Erzgebirgskreis	G	84.723	100	81.666	96,4	3.036	3,6	22	-
14521	Erzgebirgskreis	W	188.557	100	182.767	96,9	5.398	2,9	391	0,2
14521010	Amtsberg	G	1.136	100	1.108	97,5	26	2,3	-	-
14521010	Amtsberg	W	1.850	100	1.808	97,7	44	2,4	-	-
14521020	Annaberg-Buchholz, Stadt	G	3.830	100	3.649	95,3	179	4,7	3	(0,1)
14521020	Annaberg-Buchholz, Stadt	W	12.628	100	12.220	96,8	407	3,2	3	-
14521035	Aue-Bad Schlema, Stadt	G	3.777	100	3.655	96,8	118	3,1	3	(0,1)
14521035	Aue-Bad Schlema, Stadt	W	12.527	100	12.211	97,5	304	2,4	14	0,1
14521040	Auerbach	G	663	100	643	97,0	19	2,9	-	-
14521040	Auerbach	W	1.491	100	1.451	97,3	39	2,6	-	-
14521060	Bärenstein	G	611	100	579	94,8	33	5,4	-	-
14521060	Bärenstein	W	1.262	100	1.213	96,1	50	4,0	-	-
14521080	Bockau	G	710	100	702	98,3	12	1,7	-	-
14521080	Bockau	W	1.138	100	1.113	97,8	24	2,1	-	-
14521090	Börnichen/Erzgeb.	G	311	100	303	97,7	7	(2,3)	-	-
14521090	Börnichen/Erzgeb.	W	463	100	455	97,6	11	2,4	-	-
14521110	Breitenbrunn/Erzgeb.	G	1.419	100	1.366	96,3	50	3,5	3	(0,2)
14521110	Breitenbrunn/Erzgeb.	W	2.864	100	2.770	96,7	64	2,2	28	1,0
14521120	Burkhardtsdorf	G	1.729	100	1.673	96,8	54	3,1	-	-
14521120	Burkhardtsdorf	W	3.149	100	3.052	96,9	93	3,0	-	-
14521130	Crottendorf	G	1.178	100	1.129	95,8	53	4,5	-	-
14521130	Crottendorf	W	2.020	100	1.941	96,1	78	3,9	-	-
14521140	Deutschneudorf	G	330	100	318	96,7	11	3,3	-	-
14521140	Deutschneudorf	W	517	100	507	97,5	13	2,5	-	-
14521150	Drebach	G	1.426	100	1.388	97,3	36	2,5	-	-
14521150	Drebach	W	2.606	100	2.549	97,8	53	2,0	-	-
14521160	Ehrenfriedersdorf, Stadt	G	1.070	100	1.030	96,3	38	3,6	-	-
14521160	Ehrenfriedersdorf, Stadt	W	2.587	100	2.485	96,1	104	4,0	-	-
14521170	Eibenstock, Stadt	G	1.888	100	1.816	96,2	71	3,8	-	-
14521170	Eibenstock, Stadt	W	4.037	100	3.903	96,7	124	3,1	10	0,2
14521180	Elterlein, Stadt	G	848	100	797	94,0	48	5,7	-	-
14521180	Elterlein, Stadt	W	1.489	100	1.405	94,4	86	5,8	-	-
14521200	Gelenau/Erzgeb.	G	1.031	100	984	95,4	45	4,4	-	-
14521200	Gelenau/Erzgeb.	W	2.292	100	2.206	96,2	82	3,6	-	-
14521210	Geyer, Stadt	G	948	100	917	96,7	30	3,2	-	-
14521210	Geyer, Stadt	W	1.987	100	1.940	97,6	49	2,5	-	-
14521220	Gornau/Erzgeb.	G	1.110	100	1.084	97,7	25	2,3	-	-
14521220	Gornau/Erzgeb.	W	1.824	100	1.784	97,8	38	2,1	-	-
14521230	Gomrsdorf	G	539	100	523	97,0	15	2,8	-	-
14521230	Gomrsdorf	W	1.099	100	1.071	97,5	26	2,4	-	-
14521240	Großolbersdorf	G	832	100	813	97,7	21	2,5	-	-
14521240	Großolbersdorf	W	1.379	100	1.351	98,0	28	2,0	-	-
14521250	Großrückerswalde	G	958	100	926	96,7	28	2,9	-	-
14521250	Großrückerswalde	W	1.694	100	1.657	97,8	40	2,4	-	-
14521260	Grünhain-Beierfeld, Stadt	G	1.571	100	1.512	96,2	61	3,9	-	-
14521260	Grünhain-Beierfeld, Stadt	W	3.100	100	3.007	97,0	91	2,9	-	-
14521270	Grünhainichen	G	1.016	100	987	97,1	26	2,6	3	(0,3)
14521270	Grünhainichen	W	1.746	100	1.694	97,0	44	2,5	8	(0,5)
14521280	Heidersdorf	G	244	100	234	94,7	13	5,3	-	-
14521280	Heidersdorf	W	368	100	355	95,9	15	4,1	-	-
14521290	Hohndorf	G	959	100	937	97,7	16	1,7	-	-
14521290	Hohndorf	W	1.996	100	1.915	95,9	29	1,5	50	2,5
14521310	Jahnsdorf/Erzgeb.	G	1.614	100	1.552	96,2	60	3,7	-	-
14521310	Jahnsdorf/Erzgeb.	W	2.626	100	2.518	95,9	105	4,0	-	-
14521320	Johanngeorgenstadt, Stadt	G	929	100	893	96,1	38	4,1	-	-
14521320	Johanngeorgenstadt, Stadt	W	2.636	100	2.555	96,9	79	3,0	-	-
14521330	Jöhstadt, Stadt	G	842	100	815	96,8	26	3,1	-	-
14521330	Jöhstadt, Stadt	W	1.405	100	1.370	97,5	34	2,4	-	-
14521340	Königswalde	G	646	100	621	96,1	24	3,7	-	-
14521340	Königswalde	W	1.013	100	974	96,2	36	3,6	-	-
14521355	Lauter-Bernsbach, Stadt	G	2.400	100	2.325	96,9	79	3,3	-	-
14521355	Lauter-Bernsbach, Stadt	W	4.547	100	4.403	96,8	142	3,1	-	-
14521370	Lößnitz, Stadt	G	1.895	100	1.843	97,3	51	2,7	-	-
14521370	Lößnitz, Stadt	W	4.935	100	4.826	97,8	100	2,0	5	(0,1)
14521380	Lugau/Erzgeb., Stadt	G	1.948	100	1.888	96,9	55	2,8	-	-
14521380	Lugau/Erzgeb., Stadt	W	4.709	100	4.577	97,2	101	2,1	31	0,7
14521390	Marienberg, Stadt	G	4.516	100	4.334	96,0	181	4,0	-	-
14521390	Marienberg, Stadt	W	9.234	100	8.925	96,7	282	3,1	26	0,3
14521400	Mildenau	G	1.027	100	993	96,7	30	2,9	-	-
14521400	Mildenau	W	1.568	100	1.528	97,4	42	2,7	-	-
14521410	Neukirchen/Erzgeb.	G	1.943	100	1.891	97,3	52	2,7	-	-
14521410	Neukirchen/Erzgeb.	W	3.685	100	3.606	97,9	78	2,1	-	-
14521420	Niederdorf	G	356	100	345	96,9	13	3,7	-	-
14521420	Niederdorf	W	664	100	644	97,0	17	2,6	-	-
14521430	Niederwürschnitz	G	717	100	682	95,1	33	4,6	-	-
14521430	Niederwürschnitz	W	1.384	100	1.336	96,5	47	3,4	-	-
14521440	Oberwiesenthal, Kurort, Stadt	G	574	100	516	89,9	57	9,9	-	-
14521440	Oberwiesenthal, Kurort, Stadt	W	1.438	100	1.355	94,2	80	5,6	-	-
14521450	Oelsnitz/Erzgeb., Stadt	G	2.885	100	2.837	98,3	50	1,7	-	-
14521450	Oelsnitz/Erzgeb., Stadt	W	6.314	100	6.214	98,4	91	1,4	5	(0,1)
14521460	Olbernhau, Stadt	G	2.984	100	2.857	95,7	128	4,3	-	-
14521460	Olbernhau, Stadt	W	6.365	100	6.165	96,9	201	3,2	-	-
14521495	Pockau-Lengefeld, Stadt	G	2.203	100	2.112	95,9	89	4,0	-	-
14521495	Pockau-Lengefeld, Stadt	W	3.965	100	3.816	96,2	146	3,7	-	-
14521500	Raschau-Markersbach	G	1.228	100	1.189	96,8	36	2,9	-	-
14521500	Raschau-Markersbach	W	3.028	100	2.973	98,2	57	1,9	-	-
14521510	Scheibenberg, Stadt	G	559	100	538	96,2	22	3,9	-	-
14521510	Scheibenberg, Stadt	W	1.103	100	1.063	96,4	42	3,8	-	-
14521520	Schlettau, Stadt	G	638	100	611	95,8	27	4,2	-	-
14521520	Schlettau, Stadt	W	1.249	100	1.208	96,7	44	3,5	-	-

AGS	Kreisfreie Stadt Gemeinde Landkreis Land	Merkmal	Gebäude mit Wohnraum absolut	Gebäude mit Wohnraum in %	Wohngebäud e (ohne Wohnheime) absolut	Wohngebäud e (ohne Wohnheime) in %	Sonstige Gebäude mit Wohnraum absolut	Sonstige Gebäude mit Wohnraum in %	Wohnheime absolut	Wohnheime in %
14521530	Schneeberg, Stadt	G	2.878	100	2.785	96,8	90	3,1	3	(0,1)
14521530	Schneeberg, Stadt	W	8.369	100	8.111	96,9	160	1,9	93	1,1
14521540	Schönheide	G	1.141	100	1.095	96,0	45	3,9	-	-
14521540	Schönheide	W	2.440	100	2.357	96,6	85	3,5	-	-
14521550	Schwarzenberg/Erzgeb., Stadt	G	3.272	100	3.151	96,3	117	3,6	4	(0,1)
14521550	Schwarzenberg/Erzgeb., Stadt	W	9.533	100	9.222	96,7	215	2,3	90	0,9
14521560	Sehmatal	G	1.735	100	1.668	96,1	66	3,8	-	-
14521560	Sehmatal	W	3.328	100	3.238	97,3	93	2,8	-	-
14521570	Seiffen/Erzgeb., Kurort	G	735	100	663	90,2	73	9,9	-	-
14521570	Seiffen/Erzgeb., Kurort	W	1.159	100	1.044	90,1	114	9,8	-	-
14521590	Stollberg/Erzgeb., Stadt	G	2.469	100	2.372	96,1	96	3,9	-	-
14521590	Stollberg/Erzgeb., Stadt	W	6.417	100	6.256	97,5	156	2,4	-	-
14521600	Stützengrün	G	1.030	100	985	95,6	43	4,2	-	-
14521600	Stützengrün	W	1.646	100	1.568	95,3	80	4,9	-	-
14521610	Tannenberg	G	353	100	340	96,0	14	4,0	-	-
14521610	Tannenberg	W	520	100	502	96,5	22	4,2	-	-
14521620	Thalheim/Erzgeb., Stadt	G	1.303	100	1.260	96,7	41	3,1	-	-
14521620	Thalheim/Erzgeb., Stadt	W	3.723	100	3.640	97,8	80	2,1	-	-
14521630	Thermalbad Wiesenbad	G	951	100	912	95,9	42	4,4	-	-
14521630	Thermalbad Wiesenbad	W	1.672	100	1.614	96,5	56	3,3	-	-
14521640	Thum, Stadt	G	1.415	100	1.359	96,0	58	4,1	-	-
14521640	Thum, Stadt	W	2.724	100	2.630	96,5	97	3,6	-	-
14521670	Wolkenstein, Stadt	G	1.023	100	988	96,6	34	3,3	-	-
14521670	Wolkenstein, Stadt	W	2.000	100	1.949	97,5	51	2,6	-	-
14521690	Zschopau, Stadt, Motorradstadt	G	2.011	100	1.946	96,8	68	3,4	-	-
14521690	Zschopau, Stadt, Motorradstadt	W	5.626	100	5.499	97,7	124	2,2	-	-
14521700	Zschorlau	G	1.475	100	1.436	97,4	32	2,2	-	-
14521700	Zschorlau	W	2.653	100	2.566	96,7	56	2,1	31	1,2
14521710	Zwönitz, Stadt	G	2.897	100	2.773	95,7	122	4,2	-	-
14521710	Zwönitz, Stadt	W	6.791	100	6.434	94,7	359	5,3	-	-
14522	Mittelsachsen	G	80.239	100	77.614	96,7	2.581	3,2	43	0,1
14522	Mittelsachsen	W	173.038	100	166.989	96,5	4.517	2,6	1.532	0,9
14522010	Altmittweida	G	642	100	623	97,0	21	3,3	-	-
14522010	Altmittweida	W	990	100	942	95,2	46	4,6	-	-
14522020	Augustusburg, Stadt	G	1.349	100	1.316	97,6	36	2,7	-	-
14522020	Augustusburg, Stadt	W	2.495	100	2.445	98,0	54	2,2	-	-
14522035	Bobritzsch-Hilbersdorf	G	1.737	100	1.706	98,2	31	1,8	-	-
14522035	Bobritzsch-Hilbersdorf	W	2.762	100	2.702	97,8	50	1,8	4	(0,1)
14522050	Brand-Erbisdorf, Stadt	G	2.056	100	1.994	97,0	60	2,9	-	-
14522050	Brand-Erbisdorf, Stadt	W	5.525	100	5.404	97,8	98	1,8	22	0,4
14522060	Burgstädt, Stadt	G	2.791	100	2.688	96,3	102	3,7	-	-
14522060	Burgstädt, Stadt	W	6.103	100	5.918	97,0	152	2,5	34	0,6
14522070	Claußnitz	G	966	100	946	97,9	20	2,1	-	-
14522070	Claußnitz	W	1.564	100	1.535	98,1	29	1,9	-	-
14522080	Döbeln, Stadt	G	5.206	100	5.015	96,3	183	3,5	3	(0,1)
14522080	Döbeln, Stadt	W	14.653	100	14.253	97,3	386	2,6	13	0,1
14522090	Dorfchemnitz	G	506	100	474	93,7	30	5,9	-	-
14522090	Dorfchemnitz	W	704	100	665	94,5	41	5,8	-	-
14522110	Eppendorf	G	1.149	100	1.115	97,0	31	2,7	-	-
14522110	Eppendorf	W	2.068	100	2.011	97,2	55	2,7	-	-
14522120	Erlau	G	1.107	100	1.073	96,9	36	3,3	-	-
14522120	Erlau	W	1.486	100	1.432	96,4	51	3,4	3	(0,2)
14522140	Flöha, Stadt	G	2.088	100	2.062	98,8	30	1,4	-	-
14522140	Flöha, Stadt	W	6.328	100	6.274	99,1	57	0,9	-	-
14522150	Frankenberg/Sa., Stadt, Garnisonsstadt	G	3.172	100	3.055	96,3	116	3,7	-	-
14522150	Frankenberg/Sa., Stadt, Garnisonsstadt	W	8.673	100	8.394	96,8	238	2,7	46	0,5
14522170	Frauenstein, Stadt	G	909	100	874	96,1	38	4,2	-	-
14522170	Frauenstein, Stadt	W	1.417	100	1.343	94,8	77	5,4	-	-
14522180	Freiberg, Stadt, Universitätsstadt	G	6.545	100	6.344	96,9	183	2,8	17	0,3
14522180	Freiberg, Stadt, Universitätsstadt	W	25.522	100	24.220	94,9	482	1,9	821	3,2
14522190	Geringswalde, Stadt	G	1.295	100	1.228	94,8	66	5,1	-	-
14522190	Geringswalde, Stadt	W	2.369	100	2.255	95,2	109	4,6	5	(0,2)
14522200	Großhartmannsdorf	G	829	100	800	96,5	31	3,7	-	-
14522200	Großhartmannsdorf	W	1.188	100	1.145	96,4	44	3,7	-	-
14522210	Großschirma, Stadt	G	1.869	100	1.829	97,9	36	1,9	3	(0,2)
14522210	Großschirma, Stadt	W	2.777	100	2.684	96,7	67	2,4	27	1,0
14522220	Großweitzschen	G	865	100	839	97,0	24	2,8	-	-
14522220	Großweitzschen	W	1.500	100	1.463	97,5	35	2,3	-	-
14522230	Hainichen, Stadt	G	2.315	100	2.234	96,5	76	3,3	-	-
14522230	Hainichen, Stadt	W	4.596	100	4.467	97,2	122	2,7	6	(0,1)
14522240	Halsbrücke	G	1.628	100	1.595	98,0	28	1,7	-	-
14522240	Halsbrücke	W	2.638	100	2.595	98,4	40	1,5	-	-
14522250	Hartha, Stadt	G	1.940	100	1.870	96,4	68	3,5	-	-
14522250	Hartha, Stadt	W	4.148	100	4.054	97,7	94	2,3	-	-
14522260	Hartmannsdorf	G	1.109	100	1.084	97,7	28	2,5	-	-
14522260	Hartmannsdorf	W	2.487	100	2.434	97,9	50	2,0	-	-
14522275	Jahnatal	G	1.659	100	1.605	96,7	57	3,4	-	-
14522275	Jahnatal	W	2.523	100	2.448	97,0	71	2,8	-	-
14522280	Königsfeld	G	500	100	484	96,8	14	2,8	-	-
14522280	Königsfeld	W	682	100	663	97,2	20	2,9	-	-
14522290	Königshain-Wiederau	G	889	100	852	95,8	35	3,9	-	-
14522290	Königshain-Wiederau	W	1.253	100	1.207	96,3	49	3,9	-	-
14522300	Kriebstein	G	733	100	705	96,2	26	3,5	-	-
14522300	Kriebstein	W	1.079	100	1.044	96,8	33	3,1	-	-
14522310	Leisnig, Stadt	G	2.542	100	2.465	97,0	75	3,0	-	-
14522310	Leisnig, Stadt	W	4.742	100	4.624	97,5	116	2,4	-	-
14522320	Leubsdorf	G	980	100	949	96,8	34	3,5	-	-
14522320	Leubsdorf	W	1.715	100	1.671	97,4	46	2,7	-	-
14522330	Lichtenau	G	2.542	100	2.491	98,0	53	2,1	-	-
14522330	Lichtenau	W	3.505	100	3.415	97,4	89	2,5	-	-
14522340	Lichtenberg/Erzgeb.	G	756	100	727	96,2	27	3,6	-	-
14522340	Lichtenberg/Erzgeb.	W	1.305	100	1.274	97,6	34	2,6	-	-
14522350	Lunzenau, Stadt	G	1.372	100	1.330	96,9	45	3,3	-	-
14522350	Lunzenau, Stadt	W	2.343	100	2.265	96,7	75	3,2	-	-
14522360	Mittweida, Stadt, Hochschulstadt	G	3.178	100	3.057	96,2	113	3,6	10	0,3
14522360	Mittweida, Stadt, Hochschulstadt	W	10.013	100	9.318	93,1	240	2,4	455	4,5
14522380	Mühlau	G	692	100	672	97,1	23	3,3	-	-
14522380	Mühlau	W	1.046	100	1.009	96,5	33	3,2	-	-
14522390	Mulda/Sa.	G	730	100	700	95,9	33	4,5	-	-
14522390	Mulda/Sa.	W	1.268	100	1.227	96,8	44	3,5	-	-
14522400	Neuhausen/Erzgeb.	G	808	100	781	96,7	27	3,3	-	-

AGS	Kreisfreie Stadt Gemeinde Landkreis Land	Merkmal	Gebäude mit Wohnraum absolut	Gebäude mit Wohnraum in %	Wohngebäud e (ohne Wohnheime) absolut	Wohngebäud e (ohne Wohnheime) in %	Sonstige Gebäude mit Wohnraum absolut	Sonstige Gebäude mit Wohnraum in %	Wohnheime absolut	Wohnheime in %
14522400	Neuhausen/Erzgeb.	W	1.450	100	1.400	96,6	51	3,5	-	-
14522420	Niederwiesa	G	1.468	100	1.439	98,0	27	1,8	-	-
14522420	Niederwiesa	W	2.453	100	2.395	97,6	55	2,2	-	-
14522430	Oberschöna	G	1.129	100	1.106	98,0	26	2,3	-	-
14522430	Oberschöna	W	1.588	100	1.555	97,9	31	2,0	-	-
14522440	Oederan, Stadt	G	2.293	100	2.182	95,2	106	4,6	-	-
14522440	Oederan, Stadt	W	4.509	100	4.167	92,4	272	6,0	68	1,5
14522460	Penig, Stadt	G	2.525	100	2.424	96,0	99	3,9	3	(0,1)
14522460	Penig, Stadt	W	4.721	100	4.528	95,9	185	3,9	9	(0,2)
14522470	Rechenberg-Bienenmühle	G	649	100	620	95,5	31	4,8	-	-
14522470	Rechenberg-Bienenmühle	W	1.083	100	1.041	96,1	45	4,2	-	-
14522480	Reinsberg	G	983	100	949	96,5	34	3,5	3	(0,3)
14522480	Reinsberg	W	1.399	100	1.355	96,9	40	2,9	6	(0,4)
14522490	Rochlitz, Stadt	G	1.349	100	1.291	95,7	57	4,2	-	-
14522490	Rochlitz, Stadt	W	3.523	100	3.397	96,4	123	3,5	-	-
14522500	Rossau	G	1.088	100	1.047	96,2	38	3,5	-	-
14522500	Rossau	W	1.673	100	1.613	96,4	61	3,6	-	-
14522510	Roßwein, Stadt	G	2.133	100	2.044	95,8	86	4,0	3	(0,1)
14522510	Roßwein, Stadt	W	4.281	100	4.143	96,8	134	3,1	8	(0,2)
14522520	Sayda, Stadt	G	513	100	496	96,7	19	3,7	-	-
14522520	Sayda, Stadt	W	908	100	884	97,4	23	2,5	-	-
14522530	Seelitz	G	651	100	622	95,5	27	4,1	-	-
14522530	Seelitz	W	876	100	842	96,1	32	3,7	-	-
14522540	Striegistal	G	1.577	100	1.519	96,3	59	3,7	-	-
14522540	Striegistal	W	2.150	100	2.065	96,0	80	3,7	5	(0,2)
14522550	Taura	G	755	100	738	97,7	16	2,1	-	-
14522550	Taura	W	1.258	100	1.231	97,9	24	1,9	-	-
14522570	Waldheim, Stadt	G	2.106	100	2.044	97,1	65	3,1	-	-
14522570	Waldheim, Stadt	W	5.000	100	4.913	98,3	84	1,7	-	-
14522580	Wechselburg	G	625	100	603	96,5	21	3,4	-	-
14522580	Wechselburg	W	936	100	910	97,2	29	3,1	-	-
14522590	Weißenborn/Erzgeb.	G	674	100	662	98,1	13	1,9	-	-
14522590	Weißenborn/Erzgeb.	W	1.393	100	1.378	98,9	13	0,9	-	-
14522600	Zettlitz	G	256	100	248	98,0	5	(2,0)	-	-
14522600	Zettlitz	W	364	100	356	98,6	5	(1,4)	-	-
14523	Vogtlandkreis	G	60.020	100	58.077	96,8	1.926	3,2	16	-
14523	Vogtlandkreis	W	136.404	100	132.625	97,2	3.462	2,5	317	0,2
14523010	Adorf/Vogtl., Stadt	G	1.465	100	1.408	96,1	58	4,0	-	-
14523010	Adorf/Vogtl., Stadt	W	2.892	100	2.803	96,9	88	3,0	-	-
14523020	Auerbach/Vogtl., Stadt	G	4.341	100	4.173	96,1	167	3,8	-	-
14523020	Auerbach/Vogtl., Stadt	W	10.881	100	10.543	96,9	340	3,1	-	-
14523030	Bad Brambach	G	821	100	790	96,2	31	3,8	-	-
14523030	Bad Brambach	W	1.118	100	1.073	96,0	42	3,8	-	-
14523040	Bad Elster, Stadt	G	1.003	100	933	93,0	68	6,8	-	-
14523040	Bad Elster, Stadt	W	2.461	100	2.330	94,7	127	5,2	-	-
14523050	Bergen	G	362	100	351	97,5	9	(2,5)	-	-
14523050	Bergen	W	514	100	483	94,0	28	5,4	-	-
14523060	Bösenbrunn	G	426	100	421	97,9	9	(2,1)	-	-
14523060	Bösenbrunn	W	551	100	545	98,4	9	(1,6)	-	-
14523080	Eichigt	G	488	100	474	98,1	9	(1,8)	-	-
14523080	Eichigt	W	620	100	614	98,6	9	(1,5)	-	-
14523090	Ellefeld	G	785	100	756	96,3	28	3,6	-	-
14523090	Ellefeld	W	1.489	100	1.447	97,2	42	2,8	-	-
14523100	Elsterberg, Stadt	G	1.156	100	1.127	97,5	31	2,7	-	-
14523100	Elsterberg, Stadt	W	2.396	100	2.333	97,4	48	2,0	11	0,5
14523120	Falkenstein/Vogtl., Stadt	G	2.220	100	2.149	96,8	72	3,2	-	-
14523120	Falkenstein/Vogtl., Stadt	W	5.246	100	5.114	97,5	134	2,6	-	-
14523130	Grünbach	G	602	100	588	97,7	14	2,3	-	-
14523130	Grünbach	W	864	100	828	95,8	17	2,0	14	1,6
14523150	Heinsdorfergrund	G	678	100	655	96,6	20	2,9	-	-
14523150	Heinsdorfergrund	W	970	100	946	97,5	22	2,3	-	-
14523160	Klingenthal, Stadt	G	2.546	100	2.484	97,6	62	2,4	3	(0,1)
14523160	Klingenthal, Stadt	W	4.928	100	4.813	97,7	108	2,2	7	(0,1)
14523170	Lengsfeld, Stadt	G	2.234	100	2.169	97,1	69	3,1	-	-
14523170	Lengsfeld, Stadt	W	3.836	100	3.736	97,4	101	2,6	-	-
14523190	Limbach	G	534	100	520	98,1	10	1,9	-	-
14523190	Limbach	W	724	100	704	97,2	16	2,2	-	-
14523200	Markneukirchen, Stadt	G	2.367	100	2.245	94,8	121	5,1	-	-
14523200	Markneukirchen, Stadt	W	4.287	100	3.993	93,1	248	5,8	47	1,1
14523230	Mühlental	G	497	100	481	96,8	13	2,6	-	-
14523230	Mühlental	W	602	100	587	97,5	14	2,3	-	-
14523245	Muldenhammer	G	1.089	100	1.053	96,7	33	3,0	-	-
14523245	Muldenhammer	W	1.635	100	1.593	97,4	40	2,4	-	-
14523260	Netzschkau, Stadt	G	1.227	100	1.185	96,6	41	3,3	-	-
14523260	Netzschkau, Stadt	W	2.243	100	2.178	97,1	68	3,0	-	-
14523270	Neuensalz	G	777	100	766	98,6	14	1,8	-	-
14523270	Neuensalz	W	1.092	100	1.076	98,5	15	1,4	-	-
14523280	Neumark	G	955	100	929	97,3	23	2,4	-	-
14523280	Neumark	W	1.550	100	1.503	97,0	45	2,9	-	-
14523290	Neustadt/Vogtl.	G	352	100	348	98,6	5	(1,4)	-	-
14523290	Neustadt/Vogtl.	W	494	100	482	98,2	9	(1,8)	-	-
14523300	Oelsnitz/Vogtl., Stadt	G	2.870	100	2.752	95,9	114	4,0	-	-
14523300	Oelsnitz/Vogtl., Stadt	W	6.415	100	6.216	96,9	201	3,1	-	-
14523310	Pausa-Mühltröf, Stadt	G	1.745	100	1.665	95,4	82	4,7	-	-
14523310	Pausa-Mühltröf, Stadt	W	2.665	100	2.542	95,4	126	4,7	-	-
14523320	Plauen, Stadt	G	11.575	100	11.252	97,2	310	2,7	11	0,1
14523320	Plauen, Stadt	W	42.202	100	41.283	97,8	685	1,6	231	0,5
14523330	Pöhl	G	815	100	797	97,8	18	2,2	-	-
14523330	Pöhl	W	1.403	100	1.381	98,4	20	1,4	-	-
14523340	Reichenbach im Vogtland, Stadt	G	4.844	100	4.663	96,3	180	3,7	-	-
14523340	Reichenbach im Vogtland, Stadt	W	13.335	100	12.982	97,4	350	2,6	-	-
14523360	Rodewisch, Stadt	G	1.783	100	1.744	97,8	40	2,2	-	-
14523360	Rodewisch, Stadt	W	3.754	100	3.692	98,3	58	1,5	5	(0,1)
14523365	Rosenbach/Vogtl.	G	1.373	100	1.332	97,0	41	3,0	-	-
14523365	Rosenbach/Vogtl.	W	2.142	100	2.090	97,6	54	2,5	-	-
14523370	Schöneck/Vogtl., Stadt	G	941	100	900	95,6	43	4,6	-	-
14523370	Schöneck/Vogtl., Stadt	W	1.742	100	1.660	95,3	84	4,8	-	-
14523380	Steinberg	G	857	100	819	95,6	40	4,7	-	-
14523380	Steinberg	W	1.388	100	1.327	95,6	58	4,2	-	-
14523410	Theuma	G	372	100	369	99,2	3	(0,8)	-	-
14523410	Theuma	W	468	100	464	99,1	4	(0,9)	-	-

AGS	Kreisfreie Stadt Gemeinde Landkreis Land	Merkmal	Gebäude mit Wohnraum absolut	Gebäude mit Wohnraum in %	Wohngebäud e (ohne Wohnheime) absolut	Wohngebäud e (ohne Wohnheime) in %	Sonstige Gebäude mit Wohnraum absolut	Sonstige Gebäude mit Wohnraum in %	Wohnheime absolut	Wohnheime in %
14523420	Tirpersdorf	G	544	100	536	98,5	8	(1,5)	-	-
14523420	Tirpersdorf	W	689	100	677	98,1	13	1,9	-	-
14523430	Treuen, Stadt	G	2.352	100	2.285	97,2	70	3,0	-	-
14523430	Treuen, Stadt	W	4.363	100	4.226	96,9	134	3,1	-	-
14523440	Triebel/Vogtl.	G	459	100	456	98,9	5	(1,1)	-	-
14523440	Triebel/Vogtl.	W	632	100	625	99,2	5	(0,8)	-	-
14523450	Weischlitz	G	2.019	100	1.958	97,0	58	2,9	-	-
14523450	Weischlitz	W	3.054	100	2.983	97,7	75	2,5	-	-
14523460	Werda	G	554	100	541	97,3	15	2,7	-	-
14523460	Werda	W	751	100	729	97,1	25	3,3	-	-
14524	Zwickau	G	74.527	100	72.257	97,0	2.242	3,0	28	-
14524	Zwickau	W	187.083	100	181.368	96,9	4.591	2,5	1.124	0,6
14524010	Bernsdorf	G	757	100	727	96,0	26	3,4	-	-
14524010	Bernsdorf	W	1.084	100	1.049	96,8	33	3,0	-	-
14524020	Callenberg	G	1.657	100	1.612	97,3	44	2,7	-	-
14524020	Callenberg	W	2.412	100	2.341	97,1	74	3,1	-	-
14524030	Crimmitschau, Stadt	G	4.601	100	4.462	97,0	140	3,0	3	(0,1)
14524030	Crimmitschau, Stadt	W	11.615	100	11.232	96,7	289	2,5	93	0,8
14524040	Crinitzberg	G	557	100	536	96,2	17	3,1	-	-
14524040	Crinitzberg	W	957	100	912	95,3	26	2,7	20	2,1
14524050	Dennheritz	G	459	100	447	97,4	14	3,1	-	-
14524050	Dennheritz	W	664	100	649	97,7	14	2,1	-	-
14524060	Fraureuth	G	1.390	100	1.357	97,6	32	2,3	-	-
14524060	Fraureuth	W	2.801	100	2.744	98,0	53	1,9	-	-
14524070	Gersdorf	G	1.108	100	1.081	97,6	27	2,4	-	-
14524070	Gersdorf	W	2.085	100	2.039	97,8	43	2,1	-	-
14524080	Glauchau, Stadt	G	5.576	100	5.412	97,1	164	2,9	4	(0,1)
14524080	Glauchau, Stadt	W	13.813	100	13.355	96,7	293	2,1	166	1,2
14524090	Hartenstein, Stadt	G	1.305	100	1.257	96,3	50	3,8	-	-
14524090	Hartenstein, Stadt	W	2.313	100	2.238	96,8	78	3,4	-	-
14524100	Hartmannsdorf b. Kirchberg	G	399	100	388	97,0	12	3,0	-	-
14524100	Hartmannsdorf b. Kirchberg	W	629	100	599	95,2	27	4,3	-	-
14524110	Hirschfeld	G	377	100	357	94,7	20	5,3	-	-
14524110	Hirschfeld	W	517	100	492	95,2	29	5,6	-	-
14524120	Hohenstein-Ernstthal, Stadt	G	3.213	100	3.088	96,1	127	4,0	-	-
14524120	Hohenstein-Ernstthal, Stadt	W	8.659	100	8.439	97,5	214	2,5	-	-
14524130	Kirchberg, Stadt	G	2.138	100	2.069	96,8	69	3,2	-	-
14524130	Kirchberg, Stadt	W	4.476	100	4.324	96,6	153	3,4	-	-
14524140	Langenbernsdorf	G	1.230	100	1.208	98,2	24	2,0	-	-
14524140	Langenbernsdorf	W	1.618	100	1.586	98,0	29	1,8	-	-
14524150	Langenweißbach	G	752	100	721	95,9	29	3,9	-	-
14524150	Langenweißbach	W	1.241	100	1.186	95,6	51	4,1	-	-
14524160	Lichtenstein/Sa., Stadt	G	2.671	100	2.540	95,1	131	4,9	-	-
14524160	Lichtenstein/Sa., Stadt	W	6.759	100	6.358	94,1	403	6,0	-	-
14524170	Lichtentanne	G	1.835	100	1.792	97,7	44	2,4	-	-
14524170	Lichtentanne	W	3.315	100	3.248	98,0	60	1,8	11	0,3
14524180	Limbach-Oberfrohna, Stadt	G	5.453	100	5.258	96,4	195	3,6	-	-
14524180	Limbach-Oberfrohna, Stadt	W	13.833	100	13.421	97,0	411	3,0	-	-
14524190	Meerane, Stadt	G	3.615	100	3.508	97,0	104	2,9	3	(0,1)
14524190	Meerane, Stadt	W	9.256	100	9.022	97,5	191	2,1	42	0,5
14524200	Mülsen	G	3.154	100	3.066	97,2	86	2,7	-	-
14524200	Mülsen	W	5.792	100	5.656	97,7	136	2,3	-	-
14524210	Neukirchen/Pleiße	G	1.098	100	1.069	97,4	25	2,3	-	-
14524210	Neukirchen/Pleiße	W	2.164	100	2.121	98,0	40	1,8	-	-
14524220	Niederfrohna	G	760	100	737	97,0	20	2,6	-	-
14524220	Niederfrohna	W	1.113	100	1.072	96,3	43	3,9	-	-
14524230	Oberlungwitz, Stadt	G	1.514	100	1.464	96,7	52	3,4	-	-
14524230	Oberlungwitz, Stadt	W	3.098	100	2.972	95,9	129	4,2	-	-
14524240	Oberwiera	G	372	100	357	96,0	16	4,3	-	-
14524240	Oberwiera	W	490	100	473	96,5	19	3,9	-	-
14524250	Reinsdorf	G	1.989	100	1.949	98,0	41	2,1	-	-
14524250	Reinsdorf	W	4.082	100	4.018	98,4	59	1,4	6	(0,1)
14524260	Remse	G	540	100	534	98,7	7	(1,3)	-	-
14524260	Remse	W	902	100	895	98,9	10	1,1	-	-
14524270	Schönberg	G	298	100	288	96,0	12	4,0	-	-
14524270	Schönberg	W	411	100	389	94,6	20	4,9	-	-
14524280	St. Egidien	G	889	100	858	96,5	28	3,1	-	-
14524280	St. Egidien	W	1.746	100	1.711	98,0	37	2,1	-	-
14524290	Waldenburg, Stadt	G	1.294	100	1.261	97,4	30	2,3	-	-
14524290	Waldenburg, Stadt	W	2.182	100	2.138	98,0	47	2,2	-	-
14524300	Werdau, Stadt	G	5.272	100	5.107	96,9	164	3,1	-	-
14524300	Werdau, Stadt	W	12.878	100	12.564	97,6	317	2,5	-	-
14524310	Wildenfels, Stadt	G	1.116	100	1.082	97,0	33	3,0	-	-
14524310	Wildenfels, Stadt	W	1.833	100	1.781	97,2	54	2,9	-	-
14524320	Wilkau-Haßlau, Stadt	G	2.089	100	2.042	97,8	50	2,4	-	-
14524320	Wilkau-Haßlau, Stadt	W	6.148	100	6.045	98,3	105	1,7	-	-
14524330	Zwickau, Stadt, Hochschulstadt	G	15.042	100	14.624	97,2	398	2,6	18	0,1
14524330	Zwickau, Stadt, Hochschulstadt	W	56.186	100	54.301	96,6	1.096	2,0	788	1,4
14625	Bautzen	G	81.756	100	79.329	97,0	2.409	2,9	18	-
14625	Bautzen	W	160.949	100	156.544	97,3	3.990	2,5	417	0,3
14625010	Arnsdorf	G	1.349	100	1.318	97,7	31	2,3	-	-
14625010	Arnsdorf	W	2.297	100	2.246	97,8	49	2,1	-	-
14625020	Bautzen, Stadt	G	6.545	100	6.279	95,9	258	3,9	8	(0,1)
14625020	Bautzen, Stadt	W	23.579	100	22.787	96,6	692	2,9	105	0,4
14625030	Bernsdorf, Stadt	G	2.019	100	1.991	98,6	31	1,5	-	-
14625030	Bernsdorf, Stadt	W	3.697	100	3.646	98,6	52	1,4	-	-
14625040	Bischofswerda, Stadt	G	2.485	100	2.408	96,9	81	3,3	-	-
14625040	Bischofswerda, Stadt	W	6.280	100	6.156	98,0	119	1,9	5	(0,1)
14625060	Burkau	G	958	100	922	96,2	37	3,9	-	-
14625060	Burkau	W	1.245	100	1.193	95,8	55	4,4	-	-
14625080	Crostitz	G	333	100	319	96,4	12	3,6	-	-
14625080	Crostitz	W	394	100	379	96,2	15	3,8	-	-
14625090	Cunewalde	G	1.481	100	1.439	97,2	40	2,7	-	-
14625090	Cunewalde	W	2.509	100	2.454	97,8	52	2,1	-	-
14625100	Demitz-Thumitz	G	868	100	838	96,5	31	3,6	-	-
14625100	Demitz-Thumitz	W	1.444	100	1.410	97,6	38	2,6	-	-
14625110	Doberschau-Gaußig	G	1.356	100	1.306	96,3	53	3,9	-	-
14625110	Doberschau-Gaußig	W	2.076	100	1.945	93,7	131	6,3	-	-
14625120	Elsterheide	G	1.230	100	1.148	93,3	79	6,4	-	-

AGS	Kreisfreie Stadt Gemeinde Landkreis Land	Merkmal	Gebäude mit Wohnraum absolut	Gebäude mit Wohnraum in %	Wohngebäud e (ohne Wohnheime) absolut	Wohngebäud e (ohne Wohnheime) in %	Sonstige Gebäude mit Wohnraum absolut	Sonstige Gebäude mit Wohnraum in %	Wohnheime absolut	Wohnheime in %
14625120	Elsterheide	W	1.638	100	1.526	93,2	114	7,0	-	-
14625130	Elstra, Stadt	G	918	100	883	96,2	32	3,5	-	-
14625130	Elstra, Stadt	W	1.312	100	1.266	96,5	44	3,4	-	-
14625140	Frankenthal	G	330	100	303	91,8	24	7,3	-	-
14625140	Frankenthal	W	430	100	404	94,0	27	6,3	-	-
14625150	Göda	G	1.068	100	1.018	95,3	47	4,4	-	-
14625150	Göda	W	1.467	100	1.405	95,8	66	4,5	-	-
14625160	Großdubrau	G	1.413	100	1.369	96,9	45	3,2	-	-
14625160	Großdubrau	W	2.088	100	2.020	96,7	66	3,2	-	-
14625170	Großharthau	G	1.012	100	962	95,1	47	4,6	-	-
14625170	Großharthau	W	1.422	100	1.348	94,8	71	5,0	-	-
14625180	Großnaundorf	G	330	100	319	96,1	13	3,9	-	-
14625180	Großnaundorf	W	441	100	421	95,5	20	4,5	-	-
14625190	Großpostwitz/O.L.	G	882	100	857	97,2	25	2,8	-	-
14625190	Großpostwitz/O.L.	W	1.429	100	1.395	97,6	35	2,4	-	-
14625200	Großröhrsdorf, Stadt	G	2.713	100	2.627	96,8	84	3,1	3	(0,1)
14625200	Großröhrsdorf, Stadt	W	4.962	100	4.758	95,9	133	2,7	72	1,5
14625220	Haselbachtal	G	1.344	100	1.319	98,1	23	1,7	-	-
14625220	Haselbachtal	W	1.885	100	1.856	98,5	27	1,4	-	-
14625230	Hochkirch	G	840	100	803	95,6	39	4,6	-	-
14625230	Hochkirch	W	1.048	100	999	95,3	52	5,0	-	-
14625240	Hoyerswerda, Stadt	G	5.125	100	5.021	98,0	101	2,0	3	(0,1)
14625240	Hoyerswerda, Stadt	W	19.690	100	19.392	98,5	205	1,0	93	0,5
14625250	Kamenz, Stadt	G	3.948	100	3.796	96,1	151	3,8	3	(0,1)
14625250	Kamenz, Stadt	W	9.671	100	9.359	96,8	281	2,9	30	0,3
14625270	Königsbrück, Stadt	G	1.311	100	1.269	96,8	41	3,1	3	(0,2)
14625270	Königsbrück, Stadt	W	2.497	100	2.402	96,2	54	2,2	39	1,6
14625280	Königswartha	G	1.007	100	979	97,2	27	2,7	-	-
14625280	Königswartha	W	1.855	100	1.818	98,0	40	2,2	-	-
14625290	Kubschütz	G	933	100	887	95,1	43	4,6	-	-
14625290	Kubschütz	W	1.209	100	1.140	94,3	68	5,6	-	-
14625300	Laußnitz	G	656	100	632	96,3	21	3,2	-	-
14625300	Laußnitz	W	876	100	845	96,5	28	3,2	-	-
14625310	Lauta, Stadt	G	2.705	100	2.669	98,7	37	1,4	-	-
14625310	Lauta, Stadt	W	4.728	100	4.678	98,9	51	1,1	-	-
14625320	Lichtenberg	G	515	100	498	96,7	18	3,5	-	-
14625320	Lichtenberg	W	781	100	755	96,7	25	3,2	-	-
14625330	Lohsa	G	1.822	100	1.774	97,4	49	2,7	-	-
14625330	Lohsa	W	2.654	100	2.591	97,6	66	2,5	-	-
14625340	Malschwitz	G	1.712	100	1.674	97,8	33	1,9	-	-
14625340	Malschwitz	W	2.263	100	2.202	97,3	60	2,7	-	-
14625350	Nebelschütz	G	369	100	356	97,5	9	(2,4)	-	-
14625350	Nebelschütz	W	482	100	464	96,3	16	3,3	-	-
14625360	Neschwitz	G	893	100	872	97,6	26	2,9	-	-
14625360	Neschwitz	W	1.185	100	1.156	97,6	31	2,6	-	-
14625370	Neukirch	G	575	100	564	98,3	10	1,7	-	-
14625370	Neukirch	W	813	100	797	98,5	12	1,5	-	-
14625380	Neukirch/Lausitz	G	1.552	100	1.513	97,5	36	2,3	-	-
14625380	Neukirch/Lausitz	W	2.506	100	2.442	97,4	63	2,5	-	-
14625390	Obergurig	G	749	100	732	97,7	15	2,0	-	-
14625390	Obergurig	W	1.063	100	1.048	98,6	17	1,6	-	-
14625410	Ohorn	G	795	100	775	97,5	18	2,3	-	-
14625410	Ohorn	W	1.135	100	1.107	97,5	25	2,2	-	-
14625420	Oßling	G	736	100	727	99,0	7	(1,0)	-	-
14625420	Oßling	W	967	100	954	99,0	10	1,0	-	-
14625430	Ottendorf-Okrilla	G	3.151	100	3.108	98,6	39	1,2	-	-
14625430	Ottendorf-Okrilla	W	4.818	100	4.746	98,5	71	1,5	-	-
14625440	Panschwitz-Kuckau	G	611	100	583	95,4	28	4,6	-	-
14625440	Panschwitz-Kuckau	W	863	100	827	95,8	38	4,4	-	-
14625450	Pulsnitz, Stadt	G	2.004	100	1.928	96,2	76	3,8	-	-
14625450	Pulsnitz, Stadt	W	3.971	100	3.829	96,4	121	3,0	21	0,5
14625460	Puschwitz	G	258	100	249	97,6	6	(2,3)	-	-
14625460	Puschwitz	W	429	100	418	96,8	14	3,3	-	-
14625470	Räckelwitz	G	350	100	335	95,7	14	4,0	-	-
14625470	Räckelwitz	W	426	100	411	96,5	17	4,0	-	-
14625480	Radeberg, Stadt	G	4.096	100	4.008	97,9	87	2,1	3	(0,1)
14625480	Radeberg, Stadt	W	10.260	100	10.078	98,2	147	1,4	34	0,3
14625490	Radibor	G	1.126	100	1.082	96,1	44	3,9	-	-
14625490	Radibor	W	1.394	100	1.342	96,3	49	3,5	-	-
14625500	Ralbitz-Rosenthal	G	540	100	521	96,5	16	3,0	-	-
14625500	Ralbitz-Rosenthal	W	671	100	650	96,9	24	3,6	-	-
14625510	Rammenau	G	497	100	487	97,6	12	2,4	-	-
14625510	Rammenau	W	627	100	613	97,8	16	2,6	-	-
14625525	Schirgiswalde-Kirschau, Stadt	G	2.043	100	1.990	97,4	53	2,6	-	-
14625525	Schirgiswalde-Kirschau, Stadt	W	3.150	100	3.070	97,5	80	2,5	-	-
14625530	Schmölln-Putzkau	G	1.134	100	1.102	97,2	33	2,9	-	-
14625530	Schmölln-Putzkau	W	1.500	100	1.448	96,5	52	3,5	-	-
14625550	Schwepnitz	G	831	100	803	96,6	26	3,1	-	-
14625550	Schwepnitz	W	1.298	100	1.262	97,2	39	3,0	-	-
14625560	Sohland a. d. Spree	G	2.364	100	2.301	97,3	63	2,7	-	-
14625560	Sohland a. d. Spree	W	3.286	100	3.198	97,3	91	2,8	-	-
14625570	Spreetal	G	693	100	666	96,1	27	3,9	-	-
14625570	Spreetal	W	939	100	903	96,2	37	3,9	-	-
14625580	Steina	G	601	100	585	97,3	13	2,2	-	-
14625580	Steina	W	753	100	733	97,3	21	2,8	-	-
14625590	Steinigtwolmsdorf	G	1.066	100	1.038	97,4	25	2,3	-	-
14625590	Steinigtwolmsdorf	W	1.417	100	1.381	97,5	34	2,4	-	-
14625600	Wachau	G	1.347	100	1.303	96,7	41	3,0	-	-
14625600	Wachau	W	2.041	100	1.987	97,4	57	2,8	-	-
14625610	Weißenberg, Stadt	G	1.106	100	1.051	95,0	57	5,2	-	-
14625610	Weißenberg, Stadt	W	1.488	100	1.408	94,6	77	5,2	-	-
14625630	Wilthen, Stadt	G	1.249	100	1.220	97,7	31	2,5	-	-
14625630	Wilthen, Stadt	W	2.978	100	2.937	98,6	44	1,5	-	-
14625640	Wittichenau, Stadt	G	1.828	100	1.789	97,9	38	2,1	-	-
14625640	Wittichenau, Stadt	W	2.618	100	2.539	97,0	55	2,1	22	0,8
14626	Görlitz	G	68.358	100	66.168	96,8	2.171	3,2	20	-
14626	Görlitz	W	148.038	100	143.201	96,7	3.855	2,6	982	0,7
14626010	Bad Muskau, Stadt	G	1.000	100	975	97,5	21	2,1	-	-
14626010	Bad Muskau, Stadt	W	2.005	100	1.961	97,8	40	2,0	-	-
14626020	Beiersdorf	G	464	100	451	97,8	10	2,2	-	-
14626020	Beiersdorf	W	570	100	547	96,0	20	3,5	-	-

AGS	Kreisfreie Stadt Gemeinde Landkreis Land	Merkmal	Gebäude mit Wohnraum absolut	Gebäude mit Wohnraum in %	Wohngebäud e (ohne Wohnheime) absolut	Wohngebäud e (ohne Wohnheime) in %	Sonstige Gebäude mit Wohnraum absolut	Sonstige Gebäude mit Wohnraum in %	Wohnheime absolut	Wohnheime in %
14626030	Bernstadt a. d. Eigen, Stadt	G	1.136	100	1.102	97,0	34	3,0	-	-
14626030	Bernstadt a. d. Eigen, Stadt	W	1.706	100	1.656	97,1	49	2,9	-	-
14626050	Bertsdorf-Hörnitz	G	852	100	834	97,9	17	2,0	-	-
14626050	Bertsdorf-Hörnitz	W	1.021	100	1.001	98,0	22	2,2	-	-
14626060	Boxberg/O.L.	G	1.538	100	1.505	97,9	36	2,3	-	-
14626060	Boxberg/O.L.	W	2.254	100	2.200	97,6	51	2,3	-	-
14626070	Dürrhennersdorf	G	331	100	316	95,5	15	4,5	-	-
14626070	Dürrhennersdorf	W	511	100	482	94,3	26	5,1	-	-
14626085	Ebersbach-Neugersdorf, Stadt	G	3.526	100	3.428	97,2	100	2,8	3	(0,1)
14626085	Ebersbach-Neugersdorf, Stadt	W	7.382	100	7.219	97,8	152	2,1	5	(0,1)
14626100	Gablenz	G	623	100	612	97,9	13	2,1	-	-
14626100	Gablenz	W	754	100	737	97,7	16	2,1	-	-
14626110	Görlitz, Stadt	G	8.270	100	8.071	97,6	198	2,4	4	-
14626110	Görlitz, Stadt	W	35.930	100	35.143	97,8	504	1,4	283	0,8
14626120	Groß Düben	G	378	100	371	98,1	7	(1,9)	-	-
14626120	Groß Düben	W	494	100	488	98,4	8	(1,6)	-	-
14626140	Großschönau	G	1.746	100	1.683	96,4	61	3,5	-	-
14626140	Großschönau	W	3.046	100	2.942	96,6	103	3,4	-	-
14626150	Großschweidnitz	G	380	100	374	98,2	7	(1,8)	-	-
14626150	Großschweidnitz	W	585	100	568	97,1	15	2,6	-	-
14626160	Hähnichen	G	480	100	462	96,3	21	4,4	-	-
14626160	Hähnichen	W	583	100	562	96,4	24	4,1	-	-
14626170	Hainewalde	G	599	100	570	95,2	31	5,2	-	-
14626170	Hainewalde	W	789	100	760	96,3	35	4,4	-	-
14626180	Herrnhut, Stadt	G	1.965	100	1.895	96,4	70	3,6	-	-
14626180	Herrnhut, Stadt	W	2.884	100	2.760	95,7	104	3,6	20	0,7
14626190	Hohendubrau	G	717	100	703	98,3	12	1,7	-	-
14626190	Hohendubrau	W	906	100	885	97,7	24	2,6	-	-
14626200	Horka	G	681	100	659	96,8	24	3,5	-	-
14626200	Horka	W	834	100	798	95,7	37	4,4	-	-
14626210	Jonsdorf, Kurort	G	587	100	573	97,6	18	3,1	-	-
14626210	Jonsdorf, Kurort	W	758	100	723	95,4	33	4,4	-	-
14626230	Kodersdorf	G	830	100	793	95,5	36	4,3	-	-
14626230	Kodersdorf	W	1.176	100	1.122	95,4	57	4,8	-	-
14626240	Königshain	G	433	100	413	95,4	21	4,8	-	-
14626240	Königshain	W	556	100	527	94,8	30	5,4	-	-
14626245	Kottmar	G	2.794	100	2.707	96,9	86	3,1	-	-
14626245	Kottmar	W	3.780	100	3.662	96,9	117	3,1	-	-
14626250	Krauschwitz i.d. O.L.	G	1.178	100	1.158	98,3	22	1,9	-	-
14626250	Krauschwitz i.d. O.L.	W	1.659	100	1.633	98,4	27	1,6	-	-
14626260	Kreba-Neudorf	G	371	100	365	99,2	3	(0,8)	-	-
14626260	Kreba-Neudorf	W	447	100	446	99,1	4	(0,9)	-	-
14626270	Lawalde	G	675	100	668	98,5	10	1,5	-	-
14626270	Lawalde	W	818	100	804	98,7	11	1,3	-	-
14626280	Leutersdorf	G	1.248	100	1.214	97,3	32	2,6	-	-
14626280	Leutersdorf	W	1.833	100	1.789	97,6	41	2,2	-	-
14626290	Löbau, Stadt	G	3.409	100	3.254	95,5	154	4,5	3	(0,1)
14626290	Löbau, Stadt	W	9.053	100	8.735	96,5	286	3,2	32	0,4
14626300	Markersdorf	G	1.430	100	1.395	97,6	37	2,6	-	-
14626300	Markersdorf	W	1.833	100	1.784	97,3	50	2,7	-	-
14626310	Mittelherwigsdorf	G	1.333	100	1.298	97,4	32	2,4	-	-
14626310	Mittelherwigsdorf	W	1.763	100	1.716	97,3	45	2,6	-	-
14626320	Mücka	G	404	100	395	98,5	6	(1,5)	-	-
14626320	Mücka	W	489	100	484	98,4	8	(1,6)	-	-
14626330	Neißeau	G	652	100	635	97,4	20	3,1	-	-
14626330	Neißeau	W	817	100	793	97,1	26	3,2	-	-
14626350	Neusalza-Spremberg, Stadt	G	1.150	100	1.104	96,0	42	3,7	-	-
14626350	Neusalza-Spremberg, Stadt	W	1.678	100	1.615	96,2	64	3,8	-	-
14626370	Niesky, Stadt	G	2.722	100	2.604	95,7	109	4,0	3	(0,1)
14626370	Niesky, Stadt	W	5.397	100	5.061	93,8	300	5,6	33	0,6
14626390	Oderwitz	G	1.720	100	1.667	96,9	55	3,2	-	-
14626390	Oderwitz	W	2.567	100	2.490	97,0	77	3,0	-	-
14626400	Olbersdorf	G	1.155	100	1.141	98,8	17	1,5	-	-
14626400	Olbersdorf	W	2.897	100	2.870	99,1	24	0,8	-	-
14626410	Oppach	G	799	100	771	96,5	27	3,4	-	-
14626410	Oppach	W	1.267	100	1.228	96,9	37	2,9	-	-
14626420	Ostritz, Stadt	G	776	100	740	95,4	32	4,1	-	-
14626420	Ostritz, Stadt	W	1.307	100	1.244	95,2	61	4,7	-	-
14626430	Oybin	G	547	100	533	97,6	13	2,4	-	-
14626430	Oybin	W	762	100	748	98,6	11	1,4	-	-
14626440	Quitzdorf am See	G	510	100	491	96,3	22	4,3	-	-
14626440	Quitzdorf am See	W	674	100	606	89,9	67	9,9	-	-
14626450	Reichenbach/O.L., Stadt	G	1.599	100	1.542	96,4	53	3,3	-	-
14626450	Reichenbach/O.L., Stadt	W	2.602	100	2.505	96,3	100	3,8	-	-
14626460	Rietschen	G	916	100	893	97,5	21	2,3	3	(0,3)
14626460	Rietschen	W	1.357	100	1.300	95,8	31	2,3	26	1,9
14626470	Rosenbach	G	585	100	555	94,9	29	5,0	-	-
14626470	Rosenbach	W	752	100	710	94,4	43	5,7	-	-
14626480	Rothenburg/O.L., Stadt	G	1.418	100	1.369	96,5	51	3,6	-	-
14626480	Rothenburg/O.L., Stadt	W	2.345	100	2.255	96,2	88	3,8	-	-
14626490	Schleife	G	950	100	927	97,6	22	2,3	-	-
14626490	Schleife	W	1.334	100	1.305	97,8	28	2,1	-	-
14626500	Schönau-Berzdorf a. d. Eigen	G	464	100	444	95,7	24	5,2	-	-
14626500	Schönau-Berzdorf a. d. Eigen	W	772	100	737	95,5	32	4,1	-	-
14626510	Schönbach	G	437	100	427	97,3	12	2,7	-	-
14626510	Schönbach	W	531	100	515	97,0	15	2,8	-	-
14626520	Schöpstal	G	869	100	834	96,0	38	4,4	-	-
14626520	Schöpstal	W	1.147	100	1.089	94,9	58	5,1	-	-
14626530	Seiffhennersdorf, Stadt	G	1.232	100	1.188	96,4	44	3,6	-	-
14626530	Seiffhennersdorf, Stadt	W	2.197	100	2.130	97,0	65	3,0	-	-
14626560	Trebendorf	G	312	100	298	95,5	14	4,5	-	-
14626560	Trebendorf	W	384	100	364	94,8	18	4,7	-	-
14626570	Vierkirchen	G	661	100	638	96,5	27	4,1	-	-
14626570	Vierkirchen	W	811	100	773	95,3	37	4,6	-	-
14626580	Waldhufen	G	934	100	881	94,3	53	5,7	-	-
14626580	Waldhufen	W	1.211	100	1.146	94,6	69	5,7	-	-
14626590	Weißkeißel	G	485	100	479	99,4	3	(0,6)	-	-
14626590	Weißkeißel	W	607	100	600	99,5	3	(0,5)	-	-
14626600	Weißwasser/O.L., Stadt	G	2.730	100	2.652	97,1	79	2,9	3	(0,1)
14626600	Weißwasser/O.L., Stadt	W	10.317	100	10.123	98,1	161	1,6	37	0,4
14626610	Zittau, Stadt	G	5.370	100	5.130	95,5	234	4,4	11	0,2
14626610	Zittau, Stadt	W	17.895	100	16.848	94,1	500	2,8	551	3,1

AGS	Kreisfreie Stadt Gemeinde Landkreis Land	Merkmal	Gebäude mit Wohnraum absolut	Gebäude mit Wohnraum in %	Wohngebäud e (ohne Wohnheime) absolut	Wohngebäud e (ohne Wohnheime) in %	Sonstige Gebäude mit Wohnraum absolut	Sonstige Gebäude mit Wohnraum in %	Wohnheime absolut	Wohnheime in %
14627	Meißen	G	60.983	100	59.089	96,9	1.875	3,1	19	-
14627	Meißen	W	133.742	100	130.303	97,4	3.248	2,4	197	0,1
14627010	Coswig, Stadt	G	3.805	100	3.713	97,6	93	2,4	-	-
14627010	Coswig, Stadt	W	11.896	100	11.657	98,0	228	1,9	9	(0,1)
14627020	Diera-Zehren	G	1.211	100	1.175	97,0	38	3,1	-	-
14627020	Diera-Zehren	W	1.689	100	1.640	97,1	52	3,1	-	-
14627030	Ebersbach	G	1.476	100	1.417	96,0	57	3,9	-	-
14627030	Ebersbach	W	2.044	100	1.972	96,5	74	3,6	-	-
14627040	Glaubitz	G	645	100	627	97,2	15	2,3	-	-
14627040	Glaubitz	W	845	100	807	95,5	35	4,1	-	-
14627050	Gröditz, Stadt	G	1.558	100	1.500	96,3	60	3,9	-	-
14627050	Gröditz, Stadt	W	4.426	100	4.270	96,5	153	3,5	-	-
14627060	Großenhain, Stadt	G	4.788	100	4.553	95,1	228	4,8	-	-
14627060	Großenhain, Stadt	W	10.809	100	10.387	96,1	405	3,7	11	0,1
14627070	Hirschstein	G	712	100	694	97,5	20	2,8	-	-
14627070	Hirschstein	W	953	100	923	96,9	33	3,5	-	-
14627080	Käbschütztal	G	897	100	850	94,8	49	5,5	-	-
14627080	Käbschütztal	W	1.398	100	1.334	95,4	64	4,6	-	-
14627100	Klipphausen	G	3.383	100	3.258	96,3	123	3,6	-	-
14627100	Klipphausen	W	4.992	100	4.801	96,2	191	3,8	-	-
14627110	Lampertswalde	G	911	100	877	96,3	31	3,4	-	-
14627110	Lampertswalde	W	1.202	100	1.164	96,8	37	3,1	-	-
14627130	Lommatzsch, Stadt	G	1.406	100	1.357	96,5	51	3,6	-	-
14627130	Lommatzsch, Stadt	W	2.732	100	2.641	96,7	91	3,3	-	-
14627140	Meißen, Stadt	G	4.860	100	4.691	96,5	160	3,3	10	0,2
14627140	Meißen, Stadt	W	17.517	100	17.134	97,8	289	1,6	99	0,6
14627150	Moritzburg	G	2.625	100	2.575	98,1	51	1,9	-	-
14627150	Moritzburg	W	3.802	100	3.723	97,9	76	2,0	-	-
14627170	Niederau	G	1.277	100	1.236	96,8	41	3,2	-	-
14627170	Niederau	W	1.971	100	1.921	97,5	53	2,7	-	-
14627180	Nossen, Stadt	G	3.199	100	3.053	95,4	149	4,7	-	-
14627180	Nossen, Stadt	W	5.740	100	5.526	96,3	213	3,7	-	-
14627190	Nünchritz	G	1.634	100	1.598	97,8	36	2,2	-	-
14627190	Nünchritz	W	2.981	100	2.947	98,9	39	1,3	-	-
14627200	Priestewitz	G	1.033	100	981	95,0	54	5,2	-	-
14627200	Priestewitz	W	1.499	100	1.428	95,3	75	5,0	-	-
14627210	Radebeul, Stadt	G	7.669	100	7.504	97,8	160	2,1	4	(0,1)
14627210	Radebeul, Stadt	W	17.917	100	17.514	97,8	366	2,0	36	0,2
14627220	Radeburg, Stadt	G	2.000	100	1.923	96,2	73	3,7	-	-
14627220	Radeburg, Stadt	W	3.864	100	3.762	97,4	101	2,6	-	-
14627230	Riesa, Stadt	G	5.413	100	5.281	97,6	135	2,5	-	-
14627230	Riesa, Stadt	W	18.717	100	18.433	98,5	280	1,5	-	-
14627240	Röderaue	G	939	100	917	97,7	25	2,7	-	-
14627240	Röderaue	W	1.410	100	1.377	97,7	35	2,5	-	-
14627250	Schönfeld	G	586	100	564	96,2	22	3,8	-	-
14627250	Schönfeld	W	765	100	737	96,3	27	3,5	-	-
14627260	Stauchitz	G	1.031	100	1.002	97,2	31	3,0	-	-
14627260	Stauchitz	W	1.508	100	1.452	96,3	53	3,5	-	-
14627270	Strehla, Stadt	G	1.153	100	1.125	97,6	30	2,6	-	-
14627270	Strehla, Stadt	W	1.963	100	1.917	97,7	48	2,4	-	-
14627290	Thiendorf	G	1.238	100	1.181	95,4	56	4,5	-	-
14627290	Thiendorf	W	1.746	100	1.651	94,6	93	5,3	-	-
14627310	Weinböhla	G	3.254	100	3.204	98,5	51	1,6	-	-
14627310	Weinböhla	W	5.336	100	5.227	98,0	73	1,4	38	0,7
14627340	Wülknitz	G	570	100	558	97,9	16	2,8	-	-
14627340	Wülknitz	W	844	100	819	97,0	24	2,8	-	-
14627360	Zeithain	G	1.708	100	1.679	98,3	27	1,6	-	-
14627360	Zeithain	W	3.181	100	3.138	98,6	44	1,4	-	-
14628	Sächsische Schweiz-Osterzgebirge	G	60.840	100	58.851	96,7	1.964	3,2	25	-
14628	Sächsische Schweiz-Osterzgebirge	W	133.484	100	129.375	96,9	3.686	2,8	424	0,3
14628010	Altenberg, Stadt	G	2.522	100	2.410	95,6	115	4,6	-	-
14628010	Altenberg, Stadt	W	4.474	100	4.264	95,3	206	4,6	5	(0,1)
14628020	Bad Gottleuba-Berggießhübel, Stadt	G	1.664	100	1.608	96,6	58	3,5	-	-
14628020	Bad Gottleuba-Berggießhübel, Stadt	W	2.853	100	2.776	97,3	78	2,7	-	-
14628030	Bad Schandau, Stadt	G	1.063	100	1.022	96,1	37	3,5	-	-
14628030	Bad Schandau, Stadt	W	2.220	100	2.153	97,0	71	3,2	-	-
14628040	Bahretal	G	671	100	639	95,2	30	4,5	-	-
14628040	Bahretal	W	1.042	100	989	94,9	52	5,0	-	-
14628050	Bannewitz	G	2.941	100	2.886	98,1	51	1,7	3	(0,1)
14628050	Bannewitz	W	5.476	100	5.286	96,5	89	1,6	98	1,8
14628060	Dippoldiswalde, Stadt	G	3.911	100	3.756	96,0	153	3,9	-	-
14628060	Dippoldiswalde, Stadt	W	7.540	100	7.274	96,5	269	3,6	-	-
14628070	Dohma	G	588	100	578	98,6	8	(1,4)	-	-
14628070	Dohma	W	964	100	958	99,1	9	(0,9)	-	-
14628080	Dohna, Stadt	G	1.710	100	1.672	97,8	39	2,3	-	-
14628080	Dohna, Stadt	W	2.997	100	2.930	97,8	64	2,1	-	-
14628090	Dorfhain	G	358	100	345	97,2	10	2,8	-	-
14628090	Dorfhain	W	547	100	533	97,4	15	2,7	-	-
14628100	Dürrröhrsdorf-Dittersbach	G	1.325	100	1.293	97,6	36	2,7	-	-
14628100	Dürrröhrsdorf-Dittersbach	W	2.123	100	2.076	97,8	47	2,2	-	-
14628110	Freital, Stadt	G	7.751	100	7.578	97,8	168	2,2	6	(0,1)
14628110	Freital, Stadt	W	21.580	100	20.930	97,0	554	2,6	97	0,4
14628130	Glashütte, Stadt	G	1.989	100	1.920	96,5	65	3,3	-	-
14628130	Glashütte, Stadt	W	3.521	100	3.415	97,0	109	3,1	-	-
14628140	Gohrisch	G	652	100	639	98,0	16	2,5	-	-
14628140	Gohrisch	W	987	100	968	98,1	21	2,1	-	-
14628150	Hartmannsdorf-Reichenau	G	358	100	340	95,0	17	4,7	-	-
14628150	Hartmannsdorf-Reichenau	W	515	100	484	94,0	29	5,6	-	-
14628160	Heidenau, Stadt	G	2.231	100	2.197	98,5	32	1,4	-	-
14628160	Heidenau, Stadt	W	9.743	100	9.679	99,3	69	0,7	-	-
14628170	Hermisdorf/Erzgeb.	G	274	100	260	94,9	15	5,5	-	-
14628170	Hermisdorf/Erzgeb.	W	419	100	401	95,7	17	4,1	-	-
14628190	Hohnstein, Stadt	G	1.088	100	1.028	94,5	57	5,2	-	-
14628190	Hohnstein, Stadt	W	1.644	100	1.552	94,4	92	5,6	-	-
14628205	Klingenberg	G	2.028	100	1.924	94,9	106	5,2	-	-
14628205	Klingenberg	W	3.391	100	3.232	95,3	157	4,6	-	-
14628210	Königstein/Sächs. Schw., Stadt	G	642	100	620	96,6	21	3,3	-	-
14628210	Königstein/Sächs. Schw., Stadt	W	1.316	100	1.282	97,4	37	2,8	-	-
14628220	Kreischa	G	1.332	100	1.297	97,4	35	2,6	-	-

AGS	Kreisfreie Stadt Gemeinde Landkreis Land	Merkmal	Gebäude mit Wohnraum absolut	Gebäude mit Wohnraum in %	Wohngebäud e (ohne Wohnheime) absolut	Wohngebäud e (ohne Wohnheime) in %	Sonstige Gebäude mit Wohnraum absolut	Sonstige Gebäude mit Wohnraum in %	Wohnheime absolut	Wohnheime in %
14628220	Kreischa	W	2.307	100	2.225	96,4	80	3,5	-	-
14628230	Liebstadt, Stadt	G	443	100	410	92,6	35	7,9	-	-
14628230	Liebstadt, Stadt	W	612	100	573	93,6	41	6,7	-	-
14628240	Lohmen	G	928	100	905	97,5	20	2,2	-	-
14628240	Lohmen	W	1.523	100	1.494	98,1	28	1,8	-	-
14628250	Müglitztal	G	617	100	597	96,8	20	3,2	-	-
14628250	Müglitztal	W	948	100	916	96,6	33	3,5	-	-
14628260	Neustadt in Sachsen, Stadt	G	3.058	100	2.950	96,5	109	3,6	3	(0,1)
14628260	Neustadt in Sachsen, Stadt	W	7.113	100	6.908	97,1	197	2,8	8	(0,1)
14628270	Pirna, Stadt	G	6.925	100	6.754	97,5	168	2,4	-	-
14628270	Pirna, Stadt	W	22.850	100	22.313	97,6	472	2,1	70	0,3
14628300	Rabenau, Stadt	G	1.232	100	1.199	97,3	36	2,9	-	-
14628300	Rabenau, Stadt	W	2.195	100	2.139	97,4	53	2,4	-	-
14628310	Rathen, Kurort	G	142	100	130	93,5	9	(6,3)	-	-
14628310	Rathen, Kurort	W	218	100	207	94,1	13	6,0	-	-
14628320	Rathmannsdorf	G	272	100	261	94,9	14	5,1	-	-
14628320	Rathmannsdorf	W	509	100	465	91,4	48	9,4	-	-
14628330	Reinhardtsdorf-Schöna	G	475	100	463	96,7	16	3,4	-	-
14628330	Reinhardtsdorf-Schöna	W	718	100	701	97,6	21	2,9	-	-
14628340	Rosenthal-Bielatal	G	559	100	542	97,0	16	2,9	-	-
14628340	Rosenthal-Bielatal	W	758	100	725	95,6	35	4,6	-	-
14628360	Sebnitz, Stadt	G	2.651	100	2.524	95,2	120	4,5	4	(0,2)
14628360	Sebnitz, Stadt	W	5.696	100	5.444	95,6	215	3,8	42	0,7
14628370	Stadt Wehlen, Stadt	G	508	100	476	93,7	28	5,5	-	-
14628370	Stadt Wehlen, Stadt	W	825	100	781	94,7	43	5,2	-	-
14628380	Stolpen, Stadt	G	1.711	100	1.640	95,9	75	4,4	-	-
14628380	Stolpen, Stadt	W	2.731	100	2.624	96,1	102	3,7	-	-
14628390	Struppen	G	884	100	863	97,6	24	2,7	-	-
14628390	Struppen	W	1.246	100	1.212	97,3	31	2,5	-	-
14628400	Tharandt, Stadt	G	1.523	100	1.470	96,5	48	3,2	9	(0,6)
14628400	Tharandt, Stadt	W	2.703	100	2.563	94,8	78	2,9	65	2,4
14628410	Wilsdruff, Stadt	G	3.818	100	3.665	96,0	149	3,9	4	(0,1)
14628410	Wilsdruff, Stadt	W	7.179	100	6.907	96,2	221	3,1	49	0,7
14729	Leipzig	G	72.979	100	71.131	97,5	1.826	2,5	22	-
14729	Leipzig	W	140.488	100	136.731	97,3	3.324	2,4	434	0,3
14729010	Bad Lausick, Stadt	G	2.453	100	2.389	97,4	60	2,4	-	-
14729010	Bad Lausick, Stadt	W	4.372	100	4.197	96,0	127	2,9	48	1,1
14729020	Belgershain	G	1.055	100	1.032	97,8	27	2,6	-	-
14729020	Belgershain	W	1.611	100	1.554	96,5	52	3,2	-	-
14729030	Bennewitz	G	1.773	100	1.730	97,6	49	2,8	-	-
14729030	Bennewitz	W	2.624	100	2.525	96,2	75	2,9	24	0,9
14729040	Böhlen, Stadt	G	1.439	100	1.418	98,5	25	1,7	-	-
14729040	Böhlen, Stadt	W	3.886	100	3.826	98,5	63	1,6	-	-
14729050	Borna, Stadt	G	3.939	100	3.854	97,8	80	2,0	4	(0,1)
14729050	Borna, Stadt	W	11.723	100	11.436	97,6	221	1,9	65	0,6
14729060	Borsdorf	G	2.090	100	2.060	98,6	31	1,5	-	-
14729060	Borsdorf	W	4.123	100	4.067	98,6	55	1,3	-	-
14729070	Brandis, Stadt	G	3.058	100	2.995	97,9	59	1,9	3	(0,1)
14729070	Brandis, Stadt	W	4.870	100	4.739	97,3	110	2,3	28	0,6
14729080	Colditz, Stadt	G	2.631	100	2.555	97,1	76	2,9	3	(0,1)
14729080	Colditz, Stadt	W	4.780	100	4.616	96,6	148	3,1	19	0,4
14729100	Elstertrebnitz	G	500	100	490	98,2	9	(1,8)	-	-
14729100	Elstertrebnitz	W	613	100	597	97,4	16	2,6	-	-
14729140	Frohbürg, Stadt	G	4.366	100	4.238	97,1	126	2,9	3	(0,1)
14729140	Frohbürg, Stadt	W	6.359	100	6.127	96,4	187	2,9	48	0,8
14729150	Geithain, Stadt	G	1.950	100	1.881	96,5	65	3,3	3	(0,2)
14729150	Geithain, Stadt	W	3.900	100	3.758	96,4	102	2,6	36	0,9
14729160	Grimma, Stadt	G	8.222	100	7.937	96,5	283	3,4	-	-
14729160	Grimma, Stadt	W	15.454	100	15.006	97,1	445	2,9	-	-
14729170	Groitzsch, Stadt	G	2.222	100	2.153	96,9	75	3,4	-	-
14729170	Groitzsch, Stadt	W	4.187	100	4.038	96,4	115	2,7	34	0,8
14729190	Großpösna	G	2.119	100	2.082	98,3	38	1,8	-	-
14729190	Großpösna	W	2.588	100	2.540	98,1	47	1,8	-	-
14729220	Kitzscher, Stadt	G	1.374	100	1.349	98,2	25	1,8	-	-
14729220	Kitzscher, Stadt	W	2.907	100	2.864	98,5	40	1,4	-	-
14729245	Lossatal	G	2.161	100	2.071	95,8	89	4,1	-	-
14729245	Lossatal	W	2.959	100	2.830	95,6	124	4,2	8	(0,3)
14729250	Machern	G	2.157	100	2.125	98,5	34	1,6	-	-
14729250	Machern	W	3.288	100	3.238	98,5	52	1,6	-	-
14729260	Markkleeberg, Stadt	G	5.188	100	5.086	98,0	101	1,9	-	-
14729260	Markkleeberg, Stadt	W	13.304	100	12.950	97,3	352	2,6	-	-
14729270	Markranstädt, Stadt	G	4.498	100	4.436	98,6	59	1,3	5	(0,1)
14729270	Markranstädt, Stadt	W	8.307	100	8.133	97,9	92	1,1	84	1,0
14729300	Naunhof, Stadt	G	2.616	100	2.575	98,4	42	1,6	-	-
14729300	Naunhof, Stadt	W	4.313	100	4.246	98,4	63	1,5	-	-
14729320	Neukieritzsch	G	1.760	100	1.723	97,9	35	2,0	-	-
14729320	Neukieritzsch	W	4.229	100	4.173	98,7	59	1,4	-	-
14729330	Otterwisch	G	475	100	466	97,9	10	2,1	-	-
14729330	Otterwisch	W	624	100	612	97,8	14	2,2	-	-
14729340	Parthenstein	G	1.367	100	1.338	97,9	32	2,3	-	-
14729340	Parthenstein	W	1.692	100	1.645	97,2	44	2,6	-	-
14729350	Pegau, Stadt	G	2.027	100	1.946	96,0	84	4,1	-	-
14729350	Pegau, Stadt	W	3.585	100	3.442	96,0	144	4,0	-	-
14729360	Regis-Breitingen, Stadt	G	1.070	100	1.044	97,6	23	2,1	-	-
14729360	Regis-Breitingen, Stadt	W	2.246	100	2.186	97,3	48	2,1	11	0,5
14729370	Rötha, Stadt	G	1.836	100	1.801	98,1	38	2,1	-	-
14729370	Rötha, Stadt	W	3.552	100	3.488	98,2	66	1,9	-	-
14729380	Thallwitz	G	1.238	100	1.187	95,9	52	4,2	-	-
14729380	Thallwitz	W	1.779	100	1.679	94,4	98	5,5	-	-
14729400	Trebsen/Mulde, Stadt	G	1.256	100	1.229	97,9	26	2,1	3	(0,2)
14729400	Trebsen/Mulde, Stadt	W	1.902	100	1.860	97,8	35	1,8	6	(0,3)
14729410	Wurzen, Stadt	G	3.601	100	3.484	96,8	118	3,3	-	-
14729410	Wurzen, Stadt	W	9.925	100	9.699	97,7	226	2,3	-	-
14729430	Zwenkau, Stadt	G	2.535	100	2.469	97,4	65	2,6	-	-
14729430	Zwenkau, Stadt	W	4.786	100	4.655	97,3	105	2,2	27	0,6
14730	Nordsachsen	G	55.732	100	54.292	97,4	1.433	2,6	9	-
14730	Nordsachsen	W	108.651	100	106.056	97,6	2.470	2,3	132	0,1
14730010	Arzberg	G	709	100	696	98,2	15	2,1	-	-
14730010	Arzberg	W	997	100	979	98,2	17	1,7	-	-

AGS	Kreisfreie Stadt Gemeinde Landkreis Land	Merkmal	Gebäude mit Wohnraum absolut	Gebäude mit Wohnraum in %	Wohngebäud e (ohne Wohnheime) absolut	Wohngebäud e (ohne Wohnheime) in %	Sonstige Gebäude mit Wohnraum absolut	Sonstige Gebäude mit Wohnraum in %	Wohnheime absolut	Wohnheime in %
14730020	Bad Dübén, Stadt	G	2.150	100	2.088	97,1	66	3,1	-	-
14730020	Bad Dübén, Stadt	W	4.558	100	4.403	96,6	153	3,4	-	-
14730030	Beilrode	G	1.454	100	1.423	97,9	30	2,1	-	-
14730030	Beilrode	W	2.112	100	2.073	98,2	36	1,7	-	-
14730045	Belgern-Schildau, Stadt	G	2.779	100	2.690	96,8	88	3,2	-	-
14730045	Belgern-Schildau, Stadt	W	3.866	100	3.746	96,9	123	3,2	-	-
14730050	Cavertitz	G	816	100	787	96,4	26	3,2	-	-
14730050	Cavertitz	W	1.063	100	1.024	96,3	41	3,9	-	-
14730060	Dahlen, Stadt	G	1.545	100	1.501	97,2	39	2,5	-	-
14730060	Dahlen, Stadt	W	2.248	100	2.197	97,7	53	2,4	-	-
14730070	Delitzsch, Stadt	G	5.477	100	5.339	97,5	135	2,5	-	-
14730070	Delitzsch, Stadt	W	14.876	100	14.626	98,3	252	1,7	-	-
14730080	Doberschütz	G	1.560	100	1.534	98,3	24	1,5	-	-
14730080	Doberschütz	W	1.965	100	1.931	98,3	31	1,6	-	-
14730090	Dommitzsch, Stadt	G	862	100	843	97,8	15	1,7	-	-
14730090	Dommitzsch, Stadt	W	1.301	100	1.273	97,8	31	2,4	-	-
14730100	Dreiheide	G	801	100	783	97,8	18	2,2	-	-
14730100	Dreiheide	W	970	100	943	97,2	23	2,4	-	-
14730110	Eilenburg, Stadt	G	3.369	100	3.278	97,3	92	2,7	-	-
14730110	Eilenburg, Stadt	W	9.554	100	9.367	98,0	182	1,9	4	-
14730120	Elsnig	G	542	100	524	96,7	17	3,1	-	-
14730120	Elsnig	W	690	100	664	96,2	25	3,6	-	-
14730140	Jesewitz	G	1.157	100	1.135	98,1	25	2,2	-	-
14730140	Jesewitz	W	1.461	100	1.404	96,1	56	3,8	-	-
14730150	Krostitz	G	1.400	100	1.351	96,5	47	3,4	-	-
14730150	Krostitz	W	2.023	100	1.954	96,6	71	3,5	-	-
14730160	Laußig	G	1.285	100	1.249	97,2	33	2,6	-	-
14730160	Laußig	W	1.969	100	1.926	97,8	39	2,0	-	-
14730170	Liebschützberg	G	1.076	100	1.044	97,0	30	2,8	-	-
14730170	Liebschützberg	W	1.446	100	1.402	97,0	40	2,8	-	-
14730180	Löbnitz	G	769	100	754	98,0	15	2,0	3	(0,4)
14730180	Löbnitz	W	1.058	100	1.028	97,2	19	1,8	11	1,0
14730190	Mockrehna	G	1.741	100	1.696	97,4	43	2,5	-	-
14730190	Mockrehna	W	2.421	100	2.357	97,4	61	2,5	-	-
14730200	Mügeln, Stadt	G	1.903	100	1.844	96,9	59	3,1	-	-
14730200	Mügeln, Stadt	W	3.208	100	3.090	96,3	111	3,5	6	(0,2)
14730210	Naundorf	G	746	100	733	98,3	17	2,3	-	-
14730210	Naundorf	W	1.098	100	1.072	97,6	23	2,1	-	-
14730230	Oschatz, Stadt	G	3.245	100	3.149	97,0	96	3,0	3	(0,1)
14730230	Oschatz, Stadt	W	8.404	100	8.170	97,2	183	2,2	51	0,6
14730250	Rackwitz	G	1.408	100	1.381	98,1	28	2,0	3	(0,2)
14730250	Rackwitz	W	2.818	100	2.719	96,5	64	2,3	33	1,2
14730270	Schkeuditz, Stadt	G	4.640	100	4.547	98,0	92	2,0	-	-
14730270	Schkeuditz, Stadt	W	10.238	100	10.034	98,0	199	1,9	7	(0,1)
14730280	Schönwölkau	G	933	100	912	97,7	22	2,4	-	-
14730280	Schönwölkau	W	1.308	100	1.281	97,9	25	1,9	-	-
14730300	Taucha, Stadt	G	4.056	100	3.995	98,5	61	1,5	-	-
14730300	Taucha, Stadt	W	8.361	100	8.239	98,5	120	1,4	-	-
14730310	Torgau, Stadt	G	4.027	100	3.880	96,3	147	3,7	-	-
14730310	Torgau, Stadt	W	11.233	100	10.949	97,5	273	2,4	12	0,1
14730320	Trossin	G	521	100	502	96,4	17	3,3	-	-
14730320	Trossin	W	647	100	627	96,9	22	3,4	-	-
14730330	Wermsdorf	G	1.838	100	1.784	97,1	56	3,0	-	-
14730330	Wermsdorf	W	2.640	100	2.562	97,0	80	3,0	-	-
14730340	Wiedemar	G	1.867	100	1.823	97,6	44	2,4	-	-
14730340	Wiedemar	W	2.699	100	2.630	97,4	64	2,4	6	(0,2)
14730360	Zschepplin	G	1.050	100	1.020	97,1	27	2,6	-	-
14730360	Zschepplin	W	1.428	100	1.390	97,3	40	2,8	-	-
14	Freistaat Sachsen	G	861.100	100	835.447	97,0	25.251	2,9	402	-
14	Freistaat Sachsen	W	2.336.743	100	2.261.451	96,8	52.112	2,2	23.178	1,0

[Zeichenerklärung](#)

4. Wohngebäude (G) und darin befindliche Wohnungen (W) am 15. Mai 2022 nach der Gebäudegröße und Gemeinden

AGS	Kreisfreie Stadt Gemeinde Landkreis Land	Merkmal	Insgesamt absolut	Insgesamt in %	Wohngebäude mit 1 Wohnung absolut	Wohngebäude mit 1 Wohnung in %	Wohngebäude mit 2 Wohnungen absolut	Wohngebäude mit 2 Wohnungen in %	Wohngebäude mit 3 bis 6 Wohnungen absolut	Wohngebäude mit 3 bis 6 Wohnungen in %	Wohngebäude mit 7 bis 12 Wohnungen absolut	Wohngebäude mit 7 bis 12 Wohnungen in %	Wohngebäude mit 13 und mehr Wohnungen absolut	Wohngebäude mit 13 und mehr Wohnungen in %
14511000	Chemnitz, Stadt	G	33.179	100	16.891	50,9	2.892	8,7	4.859	14,6	6.663	20,1	1.875	5,7
14511000	Chemnitz, Stadt	W	147.443	100	16.892	11,5	5.703	3,9	21.833	14,8	61.585	41,8	41.426	28,1
14612000	Dresden, Stadt	G	60.610	100	28.237	46,6	4.893	8,1	9.464	15,6	12.959	21,4	5.052	8,3
14612000	Dresden, Stadt	W	309.024	100	28.238	9,1	9.475	3,1	43.457	14,1	121.127	39,2	106.733	34,5
14713000	Leipzig, Stadt	G	63.176	100	31.587	50,0	2.735	4,3	6.101	9,7	16.719	26,5	6.031	9,5
14713000	Leipzig, Stadt	W	339.030	100	31.588	9,3	5.368	1,6	29.099	8,6	154.492	45,6	118.485	34,9
14521	Erzgebirgskreis	G	81.666	100	46.692	57,2	17.063	20,9	13.089	16,0	4.384	5,4	442	0,5
14521	Erzgebirgskreis	W	182.767	100	46.694	25,5	33.801	18,5	53.279	29,2	39.144	21,4	9.851	5,4
14521010	Amtsberg	G	1.108	100	721	65,1	252	22,7	120	10,8	13	1,2	3	(0,3)
14521010	Amtsberg	W	1.808	100	721	39,9	501	27,7	439	24,3	103	5,7	44	2,4
14521020	Annaberg-Buchholz, Stadt	G	3.649	100	1.674	45,9	553	15,2	867	23,8	491	13,5	64	1,8
14521020	Annaberg-Buchholz, Stadt	W	12.220	100	1.678	13,7	1.083	8,9	3.709	30,4	4.417	36,1	1.339	11,0
14521035	Aue-Bad Schlema, Stadt	G	3.655	100	1.657	45,3	534	14,6	871	23,8	550	15,0	42	1,1
14521035	Aue-Bad Schlema, Stadt	W	12.211	100	1.653	13,5	1.051	8,6	3.864	31,6	4.652	38,1	990	8,1
14521040	Auerbach	G	643	100	347	54,0	135	21,0	137	21,3	9	(1,4)	8	(1,2)
14521040	Auerbach	W	1.451	100	350	24,1	270	18,6	581	40,0	114	7,9	132	9,1
14521060	Bärenstein	G	579	100	322	55,6	123	21,2	114	19,7	18	3,1	3	(0,5)
14521060	Bärenstein	W	1.213	100	322	26,5	244	20,1	455	37,5	155	12,8	39	3,2
14521080	Bockau	G	702	100	415	59,1	201	28,6	79	11,3	3	(0,4)	-	-
14521080	Bockau	W	1.113	100	416	37,4	402	36,1	273	24,5	21	1,9	-	-
14521090	Börnichen/Erzgeb.	G	303	100	213	70,3	67	22,1	26	8,6	-	-	-	-
14521090	Börnichen/Erzgeb.	W	455	100	213	46,8	128	28,1	93	20,4	18	4,0	-	-
14521110	Breitenbrunn/Erzgeb.	G	1.366	100	767	56,1	334	24,5	213	15,6	40	2,9	7	(0,5)
14521110	Breitenbrunn/Erzgeb.	W	2.770	100	766	27,7	662	23,9	829	29,9	370	13,4	143	5,2
14521120	Burkhardtsdorf	G	1.673	100	1.050	62,8	369	22,1	210	12,6	36	2,2	10	0,6
14521120	Burkhardtsdorf	W	3.052	100	1.050	34,4	731	24,0	802	26,3	291	9,5	180	5,9
14521130	Crottendorf	G	1.129	100	661	58,5	307	27,2	146	12,9	13	1,2	-	-
14521130	Crottendorf	W	1.941	100	664	34,2	608	31,3	541	27,9	110	5,7	14	0,7
14521140	Deutschneudorf	G	318	100	222	69,8	51	16,0	38	11,9	4	(1,3)	-	-
14521140	Deutschneudorf	W	507	100	219	43,2	109	21,5	152	30,0	24	4,7	-	-
14521150	Drebach	G	1.388	100	849	61,2	320	23,1	189	13,6	29	2,1	3	(0,2)
14521150	Drebach	W	2.549	100	849	33,3	638	25,0	780	30,6	245	9,6	47	1,8
14521160	Ehrenfriedersdorf, Stadt	G	1.030	100	590	57,3	188	18,3	149	14,5	98	9,5	3	(0,3)
14521160	Ehrenfriedersdorf, Stadt	W	2.485	100	588	23,7	373	15,0	587	23,6	871	35,1	64	2,6
14521170	Eibenstock, Stadt	G	1.816	100	940	51,8	436	24,0	354	19,5	78	4,3	3	(0,2)
14521170	Eibenstock, Stadt	W	3.903	100	939	24,1	866	22,2	1.417	36,3	629	16,1	57	1,5
14521180	Elterlein, Stadt	G	797	100	459	57,6	209	26,2	122	15,3	7	(0,9)	-	-
14521180	Elterlein, Stadt	W	1.405	100	456	32,5	414	29,5	444	31,6	69	4,9	18	1,3
14521200	Gelenau/Erzgeb.	G	984	100	520	52,8	229	23,3	168	17,1	69	7,0	3	(0,3)
14521200	Gelenau/Erzgeb.	W	2.206	100	517	23,4	458	20,8	645	29,2	550	24,9	30	1,4
14521210	Geyer, Stadt	G	917	100	521	56,8	208	22,7	150	16,4	34	3,7	4	(0,4)
14521210	Geyer, Stadt	W	1.940	100	521	26,9	415	21,4	605	31,2	282	14,5	114	5,9
14521220	Gornau/Erzgeb.	G	1.084	100	738	68,1	248	22,9	78	7,2	15	1,4	10	0,9
14521220	Gornau/Erzgeb.	W	1.784	100	737	41,3	495	27,7	297	16,6	146	8,2	114	6,4
14521230	Gornsdorf	G	523	100	290	55,4	133	25,4	87	16,6	16	3,1	3	(0,6)
14521230	Gornsdorf	W	1.071	100	289	27,0	263	24,6	365	34,1	111	10,4	46	4,3
14521240	Großolbersdorf	G	813	100	488	60,0	222	27,3	93	11,4	8	(1,0)	-	-
14521240	Großolbersdorf	W	1.351	100	488	36,1	445	32,9	352	26,1	67	5,0	-	-
14521250	Großrückerswalde	G	926	100	510	55,1	283	30,6	114	12,3	21	2,3	-	-
14521250	Großrückerswalde	W	1.657	100	509	30,7	565	34,1	401	24,2	185	11,2	-	-
14521260	Grünhain-Beierfeld, Stadt	G	1.512	100	887	58,7	300	19,8	271	17,9	48	3,2	3	(0,2)
14521260	Grünhain-Beierfeld, Stadt	W	3.007	100	889	29,6	600	20,0	1.077	35,8	417	13,9	29	1,0
14521270	Grünhainichen	G	987	100	640	64,8	201	20,4	134	13,6	15	1,5	3	(0,3)
14521270	Grünhainichen	W	1.694	100	641	37,8	393	23,2	513	30,3	132	7,8	13	0,8
14521280	Heidersdorf	G	234	100	169	72,2	40	17,1	29	12,4	-	-	-	-
14521280	Heidersdorf	W	355	100	169	47,6	79	22,3	107	30,1	-	-	-	-
14521290	Hohndorf	G	937	100	535	57,1	151	16,1	237	25,3	15	1,6	3	(0,3)
14521290	Hohndorf	W	1.915	100	535	27,9	300	15,7	946	49,4	123	6,4	16	0,8
14521310	Jahnsdorf/Erzgeb.	G	1.552	100	1.056	68,0	323	20,8	140	9,0	26	1,7	3	(0,2)
14521310	Jahnsdorf/Erzgeb.	W	2.518	100	1.055	41,9	654	26,0	556	22,1	203	8,1	54	2,1
14521320	Johanngeorgenstadt, Stadt	G	893	100	482	54,0	143	16,0	137	15,3	121	13,5	6	(0,7)
14521320	Johanngeorgenstadt, Stadt	W	2.555	100	480	18,8	288	11,3	616	24,1	1.064	41,6	108	4,2

AGS	Kreisfreie Stadt Gemeinde Landkreis Land	Merkmal	Insgesamt absolut	Insgesamt in %	Wohngebäude mit 1 Wohnung absolut	Wohngebäude mit 1 Wohnung in %	Wohngebäude mit 2 Wohnungen absolut	Wohngebäude mit 2 Wohnungen in %	Wohngebäude mit 3 bis 6 Wohnungen absolut	Wohngebäude mit 3 bis 6 Wohnungen in %	Wohngebäude mit 7 bis 12 Wohnungen absolut	Wohngebäude mit 7 bis 12 Wohnungen in %	Wohngebäude mit 13 und mehr Wohnungen absolut	Wohngebäude mit 13 und mehr Wohnungen in %
14521330	Jöhstadt, Stadt	G	815	100	466	57,2	230	28,2	114	14,0	5	(0,6)	-	-
14521330	Jöhstadt, Stadt	W	1.370	100	469	34,2	454	33,1	382	27,9	38	2,8	31	2,3
14521340	Königswalde	G	621	100	405	65,2	159	25,6	50	8,1	8	(1,3)	3	(0,5)
14521340	Königswalde	W	974	100	405	41,6	311	31,9	176	18,1	52	5,3	30	3,1
14521355	Lauter-Bernsbach, Stadt	G	2.325	100	1.397	60,1	510	21,9	355	15,3	45	1,9	9	(0,4)
14521355	Lauter-Bernsbach, Stadt	W	4.403	100	1.397	31,7	1.021	23,2	1.356	30,8	382	8,7	245	5,6
14521370	Lößnitz, Stadt	G	1.843	100	1.031	55,9	350	19,0	279	15,1	170	9,2	10	0,5
14521370	Lößnitz, Stadt	W	4.826	100	1.034	21,4	700	14,5	1.147	23,8	1.665	34,5	280	5,8
14521380	Lugau/Erzgeb., Stadt	G	1.888	100	1.076	57,0	309	16,4	385	20,4	103	5,5	17	0,9
14521380	Lugau/Erzgeb., Stadt	W	4.577	100	1.077	23,5	618	13,5	1.654	36,1	956	20,9	277	6,1
14521390	Marienberg, Stadt	G	4.334	100	2.687	62,0	915	21,1	510	11,8	210	4,8	18	0,4
14521390	Marienberg, Stadt	W	8.925	100	2.685	30,1	1.805	20,2	2.023	22,7	1.902	21,3	511	5,7
14521400	Mildenaу	G	993	100	645	65,0	244	24,6	93	9,4	10	1,0	-	-
14521400	Mildenaу	W	1.528	100	648	42,4	483	31,6	321	21,0	75	4,9	-	-
14521410	Neukirchen/Erzgeb.	G	1.891	100	1.234	65,3	344	18,2	256	13,5	58	3,1	4	(0,2)
14521410	Neukirchen/Erzgeb.	W	3.606	100	1.231	34,1	680	18,9	1.023	28,4	492	13,6	175	4,9
14521420	Niederdorf	G	345	100	210	60,9	75	21,7	54	15,7	3	(0,9)	3	(0,9)
14521420	Niederdorf	W	644	100	209	32,5	149	23,1	236	36,6	17	2,6	34	5,3
14521430	Niederwürschnitz	G	682	100	425	62,3	98	14,4	148	21,7	9	(1,3)	-	-
14521430	Niederwürschnitz	W	1.336	100	428	32,0	195	14,6	644	48,2	70	5,2	-	-
14521440	Oberwiesenthal, Kurort, Stadt	G	516	100	230	44,6	124	24,0	134	26,0	25	4,8	-	-
14521440	Oberwiesenthal, Kurort, Stadt	W	1.355	100	229	16,9	237	17,5	573	42,3	275	20,3	41	3,0
14521450	Oelsnitz/Erzgeb., Stadt	G	2.837	100	1.667	58,8	425	15,0	646	22,8	97	3,4	4	(0,1)
14521450	Oelsnitz/Erzgeb., Stadt	W	6.214	100	1.669	26,9	828	13,3	2.798	45,0	792	12,7	132	2,1
14521460	Olbernhau, Stadt	G	2.857	100	1.765	61,8	475	16,6	451	15,8	153	5,4	14	0,5
14521460	Olbernhau, Stadt	W	6.165	100	1.763	28,6	934	15,2	1.893	30,7	1.315	21,3	256	4,2
14521495	Pockau-Lengefeld, Stadt	G	2.112	100	1.361	64,4	440	20,8	244	11,6	65	3,1	9	(0,4)
14521495	Pockau-Lengefeld, Stadt	W	3.816	100	1.362	35,7	869	22,8	983	25,8	519	13,6	83	2,2
14521500	Raschau-Markersbach	G	1.189	100	648	54,5	314	26,4	138	11,6	67	5,6	21	1,8
14521500	Raschau-Markersbach	W	2.973	100	652	21,9	620	20,9	550	18,5	575	19,3	579	19,5
14521510	Scheibenberg, Stadt	G	538	100	302	56,1	119	22,1	107	19,9	12	2,2	3	(0,6)
14521510	Scheibenberg, Stadt	W	1.063	100	303	28,5	239	22,5	421	39,6	88	8,3	17	1,6
14521520	Schlettau, Stadt	G	611	100	345	56,5	146	23,9	107	17,5	13	2,1	3	(0,5)
14521520	Schlettau, Stadt	W	1.208	100	345	28,6	285	23,6	446	36,9	101	8,4	31	2,6
14521530	Schneeberg, Stadt	G	2.785	100	1.434	51,5	505	18,1	489	17,6	344	12,4	12	0,4
14521530	Schneeberg, Stadt	W	8.111	100	1.435	17,7	1.009	12,4	2.084	25,7	3.316	40,9	272	3,4
14521540	Schönheide	G	1.095	100	581	53,1	277	25,3	182	16,6	47	4,3	6	(0,5)
14521540	Schönheide	W	2.357	100	580	24,6	551	23,4	708	30,0	407	17,3	108	4,6
14521550	Schwarzenberg/Erzgeb., Stadt	G	3.151	100	1.528	48,5	685	21,7	548	17,4	337	10,7	57	1,8
14521550	Schwarzenberg/Erzgeb., Stadt	W	9.222	100	1.532	16,6	1.344	14,6	2.268	24,6	3.091	33,5	988	10,7
14521560	Sehmatal	G	1.668	100	948	56,8	411	24,6	259	15,5	48	2,9	3	(0,2)
14521560	Sehmatal	W	3.238	100	946	29,2	809	25,0	987	30,5	416	12,8	72	2,2
14521570	Seiffen/Erzgeb., Kurort	G	663	100	473	71,3	118	17,8	57	8,6	12	1,8	-	-
14521570	Seiffen/Erzgeb., Kurort	W	1.044	100	473	45,3	231	22,1	218	20,9	98	9,4	24	2,3
14521590	Stollberg/Erzgeb., Stadt	G	2.372	100	1.336	56,3	399	16,8	431	18,2	182	7,7	18	0,8
14521590	Stollberg/Erzgeb., Stadt	W	6.256	100	1.340	21,4	790	12,6	1.974	31,6	1.659	26,5	495	7,9
14521600	Stützengrün	G	985	100	613	62,2	259	26,3	115	11,7	-	-	-	-
14521600	Stützengrün	W	1.568	100	612	39,0	518	33,0	418	26,7	17	1,1	-	-
14521610	Tannenberg	G	340	100	229	67,4	85	25,0	25	7,4	-	-	-	-
14521610	Tannenberg	W	502	100	228	45,4	166	33,1	96	19,1	-	-	11	2,2
14521620	Thalheim/Erzgeb., Stadt	G	1.260	100	569	45,2	263	20,9	309	24,5	117	9,3	3	(0,2)
14521620	Thalheim/Erzgeb., Stadt	W	3.640	100	568	15,6	525	14,4	1.318	36,2	1.059	29,1	165	4,5
14521630	Thermalbad Wiesenbad	G	912	100	543	59,5	236	25,9	114	12,5	16	1,8	-	-
14521630	Thermalbad Wiesenbad	W	1.614	100	543	33,6	473	29,3	451	27,9	134	8,3	13	0,8
14521640	Thum, Stadt	G	1.359	100	761	56,0	308	22,7	259	19,1	29	2,1	3	(0,2)
14521640	Thum, Stadt	W	2.630	100	760	28,9	608	23,1	954	36,3	233	8,9	71	2,7
14521670	Wolkenstein, Stadt	G	988	100	563	57,0	241	24,4	141	14,3	40	4,0	3	(0,3)
14521670	Wolkenstein, Stadt	W	1.949	100	565	29,0	480	24,6	508	26,1	329	16,9	70	3,6
14521690	Zschopau, Stadt, Motorradstadt	G	1.946	100	1.068	54,9	338	17,4	318	16,3	211	10,8	15	0,8
14521690	Zschopau, Stadt, Motorradstadt	W	5.499	100	1.064	19,3	675	12,3	1.403	25,5	1.981	36,0	378	6,9
14521700	Zschorlau	G	1.436	100	847	59,0	417	29,0	136	9,5	36	2,5	3	(0,2)
14521700	Zschorlau	W	2.566	100	846	33,0	832	32,4	489	19,1	308	12,0	92	3,6
14521710	Zwönitz, Stadt	G	2.773	100	1.584	57,1	671	24,2	353	12,7	143	5,2	25	0,9
14521710	Zwönitz, Stadt	W	6.434	100	1.584	24,6	1.335	20,7	1.332	20,7	1.403	21,8	783	12,2
14522	Mittelsachsen	G	77.614	100	51.820	66,8	10.561	13,6	9.967	12,8	4.784	6,2	486	0,6
14522	Mittelsachsen	W	166.989	100	51.818	31,0	20.909	12,5	41.706	25,0	42.069	25,2	10.487	6,3
14522010	Altmitweida	G	623	100	447	71,7	103	16,5	69	11,1	5	(0,8)	-	-

AGS	Kreisfreie Stadt Gemeinde Landkreis Land	Merkmal	Insgesamt absolut	Insgesamt in %	Wohngebäude mit 1 Wohnung absolut	Wohngebäude mit 1 Wohnung in %	Wohngebäude mit 2 Wohnungen absolut	Wohngebäude mit 2 Wohnungen in %	Wohngebäude mit 3 bis 6 Wohnungen absolut	Wohngebäude mit 3 bis 6 Wohnungen in %	Wohngebäude mit 7 bis 12 Wohnungen absolut	Wohngebäude mit 7 bis 12 Wohnungen in %	Wohngebäude mit 13 und mehr Wohnungen absolut	Wohngebäude mit 13 und mehr Wohnungen in %
14522010	Altmittweida	W	942	100	447	47,5	205	21,8	258	27,4	31	3,3	-	-
14522020	Augustusburg, Stadt	G	1.316	100	855	65,0	228	17,3	196	14,9	35	2,7	-	-
14522020	Augustusburg, Stadt	W	2.445	100	854	34,9	452	18,5	810	33,1	297	12,1	30	1,2
14522035	Bobritzsch-Hilbersdorf	G	1.706	100	1.232	72,2	273	16,0	162	9,5	39	2,3	-	-
14522035	Bobritzsch-Hilbersdorf	W	2.702	100	1.232	45,6	538	19,9	638	23,6	290	10,7	10	0,4
14522050	Brand-Erbisdorf, Stadt	G	1.994	100	1.213	60,8	280	14,0	246	12,3	240	12,0	16	0,8
14522050	Brand-Erbisdorf, Stadt	W	5.404	100	1.214	22,5	557	10,3	1.128	20,9	2.151	39,8	361	6,7
14522060	Burgstädt, Stadt	G	2.688	100	1.662	61,8	396	14,7	475	17,7	139	5,2	21	0,8
14522060	Burgstädt, Stadt	W	5.918	100	1.664	28,1	779	13,2	1.994	33,7	1.171	19,8	314	5,3
14522070	Claußnitz	G	946	100	667	70,5	148	15,6	121	12,8	11	1,2	-	-
14522070	Claußnitz	W	1.535	100	667	43,5	296	19,3	493	32,1	80	5,2	-	-
14522080	Döbeln, Stadt	G	5.015	100	3.133	62,5	470	9,4	715	14,3	628	12,5	67	1,3
14522080	Döbeln, Stadt	W	14.253	100	3.136	22,0	929	6,5	3.246	22,8	5.639	39,6	1.303	9,1
14522090	Dorfchemnitz	G	474	100	371	78,3	81	17,1	25	5,3	-	-	-	-
14522090	Dorfchemnitz	W	665	100	371	55,8	160	24,1	99	14,9	-	-	37	5,6
14522110	Eppendorf	G	1.115	100	717	64,3	218	19,6	155	13,9	29	2,6	-	-
14522110	Eppendorf	W	2.011	100	718	35,7	432	21,5	611	30,4	223	11,1	25	1,2
14522120	Erlau	G	1.073	100	851	79,3	165	15,4	51	4,8	5	(0,5)	-	-
14522120	Erlau	W	1.432	100	846	59,1	326	22,8	203	14,2	51	3,6	-	-
14522140	Flöha, Stadt	G	2.062	100	1.172	56,8	197	9,6	430	20,9	226	11,0	30	1,5
14522140	Flöha, Stadt	W	6.274	100	1.172	18,7	389	6,2	1.888	30,1	2.111	33,6	710	11,3
14522150	Frankenberg/Sa., Stadt, Garnisonsstadt	G	3.055	100	1.791	58,6	368	12,0	551	18,0	307	10,0	39	1,3
14522150	Frankenberg/Sa., Stadt, Garnisonsstadt	W	8.394	100	1.789	21,3	722	8,6	2.339	27,9	2.845	33,9	698	8,3
14522170	Frauenstein, Stadt	G	874	100	615	70,4	167	19,1	80	9,2	7	(0,8)	-	-
14522170	Frauenstein, Stadt	W	1.343	100	617	45,9	327	24,3	329	24,5	29	2,2	40	3,0
14522180	Freiberg, Stadt, Universitätsstadt	G	6.344	100	3.223	50,8	492	7,8	1.134	17,9	1.347	21,2	144	2,3
14522180	Freiberg, Stadt, Universitätsstadt	W	24.220	100	3.224	13,3	957	4,0	4.818	19,9	12.082	49,9	3.141	13,0
14522190	Geringswalde, Stadt	G	1.228	100	833	67,8	180	14,7	177	14,4	39	3,2	3	(0,2)
14522190	Geringswalde, Stadt	W	2.255	100	833	36,9	360	16,0	706	31,3	318	14,1	38	1,7
14522200	Großhartmannsdorf	G	800	100	608	76,0	134	16,8	51	6,4	3	(0,4)	4	(0,5)
14522200	Großhartmannsdorf	W	1.145	100	608	53,1	266	23,2	203	17,7	22	1,9	42	3,7
14522210	Großschirma, Stadt	G	1.829	100	1.422	77,7	244	13,3	134	7,3	27	1,5	3	(0,2)
14522210	Großschirma, Stadt	W	2.684	100	1.423	53,0	479	17,8	510	19,0	242	9,0	30	1,1
14522220	Großweitzschen	G	839	100	637	75,9	94	11,2	69	8,2	38	4,5	3	(0,4)
14522220	Großweitzschen	W	1.463	100	638	43,6	185	12,6	290	19,8	335	22,9	12	0,8
14522230	Hainichen, Stadt	G	2.234	100	1.517	67,9	308	13,8	293	13,1	112	5,0	5	(0,2)
14522230	Hainichen, Stadt	W	4.467	100	1.517	34,0	606	13,6	1.195	26,8	952	21,3	196	4,4
14522240	Halsbrücke	G	1.595	100	1.157	72,5	275	17,2	132	8,3	28	1,8	4	(0,3)
14522240	Halsbrücke	W	2.595	100	1.155	44,5	543	20,9	527	20,3	242	9,3	129	5,0
14522250	Hartha, Stadt	G	1.870	100	1.189	63,6	274	14,7	315	16,8	86	4,6	6	(0,3)
14522250	Hartha, Stadt	W	4.054	100	1.188	29,3	541	13,3	1.352	33,3	766	18,9	211	5,2
14522260	Hartmannsdorf	G	1.084	100	694	64,0	129	11,9	186	17,2	64	5,9	5	(0,5)
14522260	Hartmannsdorf	W	2.434	100	696	28,6	266	10,9	805	33,1	579	23,8	92	3,8
14522275	Jahnatal	G	1.605	100	1.275	79,4	183	11,4	102	6,4	43	2,7	-	-
14522275	Jahnatal	W	2.448	100	1.275	52,1	352	14,4	443	18,1	349	14,3	29	1,2
14522280	Königsfeld	G	484	100	395	81,6	66	13,6	17	3,5	6	(1,2)	-	-
14522280	Königsfeld	W	663	100	396	59,7	131	19,8	73	11,0	52	7,8	13	2,0
14522290	Königshain-Wiederau	G	852	100	656	77,0	144	16,9	46	5,4	10	1,2	-	-
14522290	Königshain-Wiederau	W	1.207	100	653	54,1	287	23,8	170	14,1	82	6,8	14	1,2
14522300	Kriebstein	G	705	100	557	79,0	93	13,2	46	6,5	11	1,6	-	-
14522300	Kriebstein	W	1.044	100	558	53,4	183	17,5	214	20,5	92	8,8	-	-
14522310	Leisnig, Stadt	G	2.465	100	1.750	71,0	280	11,4	325	13,2	100	4,1	10	0,4
14522310	Leisnig, Stadt	W	4.624	100	1.749	37,8	553	12,0	1.390	30,1	791	17,1	139	3,0
14522320	Leubsdorf	G	949	100	611	64,4	184	19,4	128	13,5	16	1,7	3	(0,3)
14522320	Leubsdorf	W	1.671	100	615	36,8	372	22,3	512	30,6	124	7,4	42	2,5
14522330	Lichtenau	G	2.491	100	1.989	79,8	340	13,6	140	5,6	21	0,8	3	(0,1)
14522330	Lichtenau	W	3.415	100	1.983	58,1	673	19,7	549	16,1	173	5,1	34	1,0
14522340	Lichtenberg/Erzgeb.	G	727	100	501	68,9	135	18,6	75	10,3	21	2,9	-	-
14522340	Lichtenberg/Erzgeb.	W	1.274	100	499	39,2	266	20,9	315	24,7	175	13,7	27	2,1
14522350	Lunzenau, Stadt	G	1.330	100	919	69,1	237	17,8	125	9,4	43	3,2	-	-
14522350	Lunzenau, Stadt	W	2.265	100	921	40,7	467	20,6	512	22,6	351	15,5	15	0,7
14522360	Mittweida, Stadt, Hochschulstadt	G	3.057	100	1.775	58,1	327	10,7	567	18,5	333	10,9	53	1,7
14522360	Mittweida, Stadt, Hochschulstadt	W	9.318	100	1.774	19,0	655	7,0	2.260	24,3	3.012	32,3	1.609	17,3
14522380	Mühlau	G	672	100	482	71,7	122	18,2	46	6,8	14	2,1	-	-
14522380	Mühlau	W	1.009	100	486	48,2	246	24,4	172	17,0	108	10,7	-	-
14522390	Mulda/Sa.	G	700	100	478	68,3	130	18,6	71	10,1	19	2,7	4	(0,6)
14522390	Mulda/Sa.	W	1.227	100	478	39,0	256	20,9	284	23,1	155	12,6	50	4,1
14522400	Neuhausen/Erzgeb.	G	781	100	529	67,7	139	17,8	88	11,3	27	3,5	-	-
14522400	Neuhausen/Erzgeb.	W	1.400	100	530	37,9	279	19,9	364	26,0	229	16,4	-	-

AGS	Kreisfreie Stadt Gemeinde Landkreis Land	Merkmal	Insgesamt absolut	Insgesamt in %	Wohngebäude mit 1 Wohnung absolut	Wohngebäude mit 1 Wohnung in %	Wohngebäude mit 2 Wohnungen absolut	Wohngebäude mit 2 Wohnungen in %	Wohngebäude mit 3 bis 6 Wohnungen absolut	Wohngebäude mit 3 bis 6 Wohnungen in %	Wohngebäude mit 7 bis 12 Wohnungen absolut	Wohngebäude mit 7 bis 12 Wohnungen in %	Wohngebäude mit 13 und mehr Wohnungen absolut	Wohngebäude mit 13 und mehr Wohnungen in %
14522420	Niederwiesa	G	1.439	100	1.043	72,5	175	12,2	193	13,4	24	1,7	4	(0,3)
14522420	Niederwiesa	W	2.395	100	1.041	43,5	345	14,4	762	31,8	191	8,0	57	2,4
14522430	Oberschöna	G	1.106	100	864	78,1	159	14,4	73	6,6	10	0,9	-	-
14522430	Oberschöna	W	1.555	100	863	55,5	316	20,3	283	18,2	92	5,9	-	-
14522440	Oederan, Stadt	G	2.182	100	1.475	67,6	361	16,5	243	11,1	96	4,4	5	(0,2)
14522440	Oederan, Stadt	W	4.167	100	1.475	35,4	716	17,2	1.006	24,1	809	19,4	162	3,9
14522460	Penig, Stadt	G	2.424	100	1.605	66,2	418	17,2	299	12,3	100	4,1	3	(0,1)
14522460	Penig, Stadt	W	4.528	100	1.604	35,4	831	18,4	1.233	27,2	792	17,5	67	1,5
14522470	Rechenberg-Bienenmühle	G	620	100	433	69,8	104	16,8	76	12,3	5	(0,8)	3	(0,5)
14522470	Rechenberg-Bienenmühle	W	1.041	100	434	41,7	204	19,6	306	29,4	47	4,5	54	5,2
14522480	Reinsberg	G	949	100	720	75,9	158	16,6	63	6,6	6	(0,6)	-	-
14522480	Reinsberg	W	1.355	100	721	53,2	314	23,2	242	17,9	38	2,8	39	2,9
14522490	Rochlitz, Stadt	G	1.291	100	749	58,0	157	12,2	256	19,8	121	9,4	8	(0,6)
14522490	Rochlitz, Stadt	W	3.397	100	749	22,0	309	9,1	1.116	32,9	1.062	31,3	161	4,7
14522500	Rossau	G	1.047	100	745	71,2	161	15,4	132	12,6	12	1,1	-	-
14522500	Rossau	W	1.613	100	743	46,1	321	19,9	471	29,2	73	4,5	-	-
14522510	Roßwein, Stadt	G	2.044	100	1.393	68,2	235	11,5	300	14,7	112	5,5	-	-
14522510	Roßwein, Stadt	W	4.143	100	1.394	33,6	466	11,2	1.286	31,0	919	22,2	77	1,9
14522520	Sayda, Stadt	G	496	100	341	68,8	82	16,5	46	9,3	24	4,8	-	-
14522520	Sayda, Stadt	W	884	100	341	38,6	164	18,6	194	21,9	187	21,2	-	-
14522530	Seelitz	G	622	100	480	77,2	109	17,5	32	5,1	3	(0,5)	-	-
14522530	Seelitz	W	842	100	477	56,7	220	26,1	134	15,9	9	(1,1)	-	-
14522540	Striegistal	G	1.519	100	1.164	76,6	250	16,5	101	6,6	-	-	-	-
14522540	Striegistal	W	2.065	100	1.165	56,4	490	23,7	399	19,3	8	(0,4)	-	-
14522550	Taura	G	738	100	511	69,2	120	16,3	97	13,1	11	1,5	3	(0,4)
14522550	Taura	W	1.231	100	510	41,4	242	19,7	372	30,2	94	7,6	19	1,5
14522570	Waldheim, Stadt	G	2.044	100	1.282	62,7	242	11,8	353	17,3	148	7,2	19	0,9
14522570	Waldheim, Stadt	W	4.913	100	1.282	26,1	478	9,7	1.553	31,6	1.282	26,1	316	6,4
14522580	Wechselburg	G	603	100	440	73,0	98	16,3	54	9,0	10	1,7	-	-
14522580	Wechselburg	W	910	100	441	48,5	198	21,8	189	20,8	80	8,8	-	-
14522590	Weißenborn/Erzgeb.	G	662	100	434	65,6	97	14,7	102	15,4	18	2,7	8	(1,2)
14522590	Weißenborn/Erzgeb.	W	1.378	100	437	31,7	197	14,3	441	32,0	173	12,6	134	9,7
14522600	Zettlitz	G	248	100	206	83,1	34	13,7	8	(3,2)	4	(1,6)	-	-
14522600	Zettlitz	W	356	100	206	57,9	66	18,5	29	8,1	57	16,0	-	-
14523	Vogtlandkreis	G	58.077	100	36.851	63,5	9.090	15,7	7.380	12,7	4.319	7,4	438	0,8
14523	Vogtlandkreis	W	132.625	100	36.850	27,8	18.001	13,6	29.626	22,3	38.247	28,8	9.900	7,5
14523010	Adorf/Vogtl., Stadt	G	1.408	100	938	66,6	222	15,8	172	12,2	72	5,1	3	(0,2)
14523010	Adorf/Vogtl., Stadt	W	2.803	100	938	33,5	439	15,7	714	25,5	640	22,8	72	2,6
14523020	Auerbach/Vogtl., Stadt	G	4.173	100	2.393	57,3	787	18,9	575	13,8	392	9,4	26	0,6
14523020	Auerbach/Vogtl., Stadt	W	10.543	100	2.394	22,7	1.560	14,8	2.239	21,2	3.628	34,4	718	6,8
14523030	Bad Brambach	G	790	100	647	81,9	76	9,6	57	7,2	11	1,4	-	-
14523030	Bad Brambach	W	1.073	100	645	60,1	144	13,4	202	18,8	85	7,9	-	-
14523040	Bad Elster, Stadt	G	933	100	635	68,1	108	11,6	112	12,0	63	6,8	12	1,3
14523040	Bad Elster, Stadt	W	2.330	100	635	27,3	214	9,2	479	20,6	580	24,9	423	18,2
14523050	Bergen	G	351	100	250	71,2	79	22,5	26	7,4	-	-	-	-
14523050	Bergen	W	483	100	248	51,3	156	32,3	79	16,4	-	-	-	-
14523060	Bösenbrunn	G	421	100	348	82,7	49	11,6	18	4,3	-	-	-	-
14523060	Bösenbrunn	W	545	100	352	64,6	101	18,5	83	15,2	7	(1,3)	-	-
14523080	Eichigt	G	474	100	395	83,3	65	13,7	12	2,5	4	(0,8)	-	-
14523080	Eichigt	W	614	100	392	63,8	125	20,4	63	10,3	30	4,9	-	-
14523090	Ellefeld	G	756	100	448	59,3	174	23,0	114	15,1	14	1,9	4	(0,5)
14523090	Ellefeld	W	1.447	100	451	31,2	346	23,9	414	28,6	133	9,2	109	7,5
14523100	Elsterberg, Stadt	G	1.127	100	682	60,5	201	17,8	193	17,1	44	3,9	3	(0,3)
14523100	Elsterberg, Stadt	W	2.333	100	682	29,2	398	17,1	787	33,7	387	16,6	80	3,4
14523120	Falkenstein/Vogtl., Stadt	G	2.149	100	1.117	52,0	372	17,3	515	24,0	141	6,6	4	(0,2)
14523120	Falkenstein/Vogtl., Stadt	W	5.114	100	1.121	21,9	738	14,4	2.077	40,6	1.122	21,9	64	1,3
14523130	Grünbach	G	588	100	415	70,6	143	24,3	31	5,3	4	(0,7)	-	-
14523130	Grünbach	W	828	100	411	49,6	281	33,9	112	13,5	27	3,3	-	-
14523150	Heinsdorfergrund	G	655	100	492	75,1	126	19,2	35	5,3	4	(0,6)	3	(0,5)
14523150	Heinsdorfergrund	W	946	100	491	51,9	249	26,3	139	14,7	40	4,2	32	3,4
14523160	Klingenthal, Stadt	G	2.484	100	1.633	65,7	464	18,7	262	10,5	116	4,7	4	(0,2)
14523160	Klingenthal, Stadt	W	4.813	100	1.634	33,9	915	19,0	1.025	21,3	1.063	22,1	176	3,7
14523170	Lengenfeld, Stadt	G	2.169	100	1.469	67,7	399	18,4	233	10,7	62	2,9	7	(0,3)
14523170	Lengenfeld, Stadt	W	3.736	100	1.470	39,3	789	21,1	872	23,3	493	13,2	109	2,9
14523190	Limbach	G	520	100	391	75,2	107	20,6	29	5,6	-	-	-	-
14523190	Limbach	W	704	100	390	55,4	214	30,4	103	14,6	-	-	-	-
14523200	Markneukirchen, Stadt	G	2.245	100	1.373	61,2	487	21,7	330	14,7	58	2,6	-	-

AGS	Kreisfreie Stadt Gemeinde Landkreis Land	Merkmal	Insgesamt absolut	Insgesamt in %	Wohngebäude mit 1 Wohnung absolut	Wohngebäude mit 1 Wohnung in %	Wohngebäude mit 2 Wohnungen absolut	Wohngebäude mit 2 Wohnungen in %	Wohngebäude mit 3 bis 6 Wohnungen absolut	Wohngebäude mit 3 bis 6 Wohnungen in %	Wohngebäude mit 7 bis 12 Wohnungen absolut	Wohngebäude mit 7 bis 12 Wohnungen in %	Wohngebäude mit 13 und mehr Wohnungen absolut	Wohngebäude mit 13 und mehr Wohnungen in %
14523200	Markneukirchen, Stadt	W	3.993	100	1.373	34,4	961	24,1	1.195	29,9	448	11,2	14	0,4
14523230	Mühlental	G	481	100	382	79,4	85	17,7	11	2,3	-	-	-	-
14523230	Mühlental	W	587	100	384	65,4	171	29,1	32	5,5	-	-	-	-
14523245	Muldenhammer	G	1.053	100	773	73,4	188	17,9	81	7,7	17	1,6	-	-
14523245	Muldenhammer	W	1.593	100	775	48,7	374	23,5	319	20,0	131	8,2	-	-
14523260	Netzschkau, Stadt	G	1.185	100	739	62,4	221	18,6	202	17,0	23	1,9	-	-
14523260	Netzschkau, Stadt	W	2.178	100	739	33,9	446	20,5	744	34,2	196	9,0	48	2,2
14523270	Neuensalz	G	766	100	589	76,9	122	15,9	51	6,7	-	-	3	(0,4)
14523270	Neuensalz	W	1.076	100	587	54,6	239	22,2	219	20,4	17	1,6	14	1,3
14523280	Neumark	G	929	100	679	73,1	149	16,0	82	8,8	15	1,6	-	-
14523280	Neumark	W	1.503	100	680	45,2	296	19,7	337	22,4	124	8,3	67	4,5
14523290	Neustadt/Vogtl.	G	348	100	261	75,0	68	19,5	15	4,3	3	(0,9)	-	-
14523290	Neustadt/Vogtl.	W	482	100	259	53,7	138	28,6	69	14,3	14	2,9	-	-
14523300	Oelsnitz/Vogtl., Stadt	G	2.752	100	1.660	60,3	428	15,6	478	17,4	166	6,0	16	0,6
14523300	Oelsnitz/Vogtl., Stadt	W	6.216	100	1.658	26,7	844	13,6	1.865	30,0	1.459	23,5	391	6,3
14523310	Pausa-Mühltroff, Stadt	G	1.665	100	1.192	71,6	319	19,2	135	8,1	18	1,1	-	-
14523310	Pausa-Mühltroff, Stadt	W	2.542	100	1.191	46,9	635	25,0	547	21,5	150	5,9	16	0,6
14523320	Plauen, Stadt	G	11.252	100	6.146	54,6	972	8,6	1.614	14,3	2.231	19,8	293	2,6
14523320	Plauen, Stadt	W	41.283	100	6.146	14,9	1.918	4,6	7.005	17,0	19.944	48,3	6.274	15,2
14523330	Pöhl	G	797	100	583	73,1	109	13,7	60	7,5	40	5,0	-	-
14523330	Pöhl	W	1.381	100	579	41,9	219	15,9	229	16,6	355	25,7	-	-
14523340	Reichenbach im Vogtland, Stadt	G	4.663	100	2.488	53,4	725	15,5	909	19,5	507	10,9	34	0,7
14523340	Reichenbach im Vogtland, Stadt	W	12.982	100	2.491	19,2	1.428	11,0	3.639	28,0	4.512	34,8	916	7,1
14523360	Rodewisch, Stadt	G	1.744	100	1.087	62,3	295	16,9	261	15,0	99	5,7	5	(0,3)
14523360	Rodewisch, Stadt	W	3.692	100	1.083	29,3	588	15,9	1.035	28,0	886	24,0	103	2,8
14523365	Rosenbach/Vogtl.	G	1.332	100	1.022	76,7	197	14,8	71	5,3	38	2,9	3	(0,2)
14523365	Rosenbach/Vogtl.	W	2.090	100	1.020	48,8	386	18,5	292	14,0	366	17,5	25	1,2
14523370	Schöneck/Vogtl., Stadt	G	900	100	551	61,2	219	24,3	104	11,6	24	2,7	4	(0,4)
14523370	Schöneck/Vogtl., Stadt	W	1.660	100	550	33,1	430	25,9	388	23,4	205	12,3	83	5,0
14523380	Steinberg	G	819	100	552	67,4	188	23,0	66	8,1	5	(0,6)	3	(0,4)
14523380	Steinberg	W	1.327	100	553	41,7	371	28,0	248	18,7	48	3,6	105	7,9
14523410	Theuma	G	369	100	314	85,1	44	11,9	6	(1,6)	7	(1,9)	-	-
14523410	Theuma	W	464	100	314	67,7	89	19,2	23	5,0	39	8,4	-	-
14523420	Tirpersdorf	G	536	100	429	80,0	84	15,7	19	3,5	-	-	-	-
14523420	Tirpersdorf	W	677	100	429	63,4	171	25,3	77	11,4	-	-	-	-
14523430	Treuen, Stadt	G	2.285	100	1.467	64,2	421	18,4	325	14,2	72	3,2	6	(0,3)
14523430	Treuen, Stadt	W	4.226	100	1.467	34,7	836	19,8	1.299	30,7	577	13,7	45	1,1
14523440	Triebel/Vogtl.	G	456	100	372	81,6	48	10,5	26	5,7	7	(1,5)	-	-
14523440	Triebel/Vogtl.	W	625	100	372	59,5	102	16,3	106	17,0	46	7,4	-	-
14523450	Weischlitz	G	1.958	100	1.526	77,9	250	12,8	124	6,3	53	2,7	-	-
14523450	Weischlitz	W	2.983	100	1.528	51,2	496	16,6	502	16,8	441	14,8	16	0,5
14523460	Werda	G	541	100	418	77,3	98	18,1	20	3,7	4	(0,7)	-	-
14523460	Werda	W	729	100	419	57,5	198	27,2	74	10,2	40	5,5	-	-
14524	Zwickau	G	72.257	100	42.776	59,2	11.274	15,6	11.445	15,8	6.015	8,3	747	1,0
14524	Zwickau	W	181.368	100	42.774	23,6	22.396	12,3	47.081	26,0	53.963	29,8	15.152	8,4
14524010	Bernsdorf	G	727	100	535	73,6	142	19,5	47	6,5	3	(0,4)	-	-
14524010	Bernsdorf	W	1.049	100	534	50,9	288	27,5	180	17,2	25	2,4	21	2,0
14524020	Callenberg	G	1.612	100	1.202	74,6	297	18,4	94	5,8	21	1,3	-	-
14524020	Callenberg	W	2.341	100	1.202	51,3	587	25,1	333	14,2	198	8,5	17	0,7
14524030	Crimmitschau, Stadt	G	4.462	100	2.479	55,6	761	17,1	858	19,2	320	7,2	48	1,1
14524030	Crimmitschau, Stadt	W	11.232	100	2.476	22,0	1.507	13,4	3.367	30,0	2.911	25,9	967	8,6
14524040	Crinitzberg	G	536	100	326	60,8	149	27,8	57	10,6	-	-	4	(0,7)
14524040	Crinitzberg	W	912	100	326	35,7	300	32,9	211	23,1	8	(0,9)	67	7,3
14524050	Dennheritz	G	447	100	322	72,0	82	18,3	36	8,1	-	-	-	-
14524050	Dennheritz	W	649	100	325	50,1	166	25,6	141	21,7	12	1,8	-	-
14524060	Fraureuth	G	1.357	100	879	64,8	253	18,6	154	11,3	76	5,6	4	(0,3)
14524060	Fraureuth	W	2.744	100	881	32,1	492	17,9	619	22,6	634	23,1	118	4,3
14524070	Gersdorf	G	1.081	100	664	61,4	191	17,7	199	18,4	25	2,3	-	-
14524070	Gersdorf	W	2.039	100	666	32,7	376	18,4	789	38,7	199	9,8	11	0,5
14524080	Glauchau, Stadt	G	5.412	100	3.133	57,9	853	15,8	967	17,9	408	7,5	50	0,9
14524080	Glauchau, Stadt	W	13.355	100	3.133	23,5	1.696	12,7	3.971	29,7	3.607	27,0	947	7,1
14524090	Hartenstein, Stadt	G	1.257	100	833	66,3	255	20,3	136	10,8	28	2,2	9	(0,7)
14524090	Hartenstein, Stadt	W	2.238	100	833	37,2	505	22,6	546	24,4	209	9,3	142	6,3
14524100	Hartmannsdorf b. Kirchberg	G	388	100	252	64,9	99	25,5	34	8,8	7	(1,8)	-	-
14524100	Hartmannsdorf b. Kirchberg	W	599	100	254	42,4	190	31,7	117	19,5	41	6,8	-	-
14524110	Hirschfeld	G	357	100	262	73,4	78	21,8	16	4,5	3	(0,8)	-	-
14524110	Hirschfeld	W	492	100	257	52,2	156	31,7	63	12,8	17	3,5	-	-

AGS	Kreisfreie Stadt Gemeinde Landkreis Land	Merkmal	Insgesamt absolut	Insgesamt in %	Wohngebäude mit 1 Wohnung absolut	Wohngebäude mit 1 Wohnung in %	Wohngebäude mit 2 Wohnungen absolut	Wohngebäude mit 2 Wohnungen in %	Wohngebäude mit 3 bis 6 Wohnungen absolut	Wohngebäude mit 3 bis 6 Wohnungen in %	Wohngebäude mit 7 bis 12 Wohnungen absolut	Wohngebäude mit 7 bis 12 Wohnungen in %	Wohngebäude mit 13 und mehr Wohnungen absolut	Wohngebäude mit 13 und mehr Wohnungen in %
14524120	Hohenstein-Ernstthal, Stadt	G	3.088	100	1.772	57,4	437	14,2	560	18,1	292	9,5	24	0,8
14524120	Hohenstein-Ernstthal, Stadt	W	8.439	100	1.769	21,0	866	10,3	2.383	28,2	2.830	33,5	588	7,0
14524130	Kirchberg, Stadt	G	2.069	100	1.272	61,5	449	21,7	247	11,9	86	4,2	14	0,7
14524130	Kirchberg, Stadt	W	4.324	100	1.271	29,4	887	20,5	920	21,3	859	19,9	388	9,0
14524140	Langenbernsdorf	G	1.208	100	963	79,7	191	15,8	44	3,6	7	(0,6)	-	-
14524140	Langenbernsdorf	W	1.586	100	961	60,6	373	23,5	184	11,6	54	3,4	14	0,9
14524150	Langenweißbach	G	721	100	471	65,3	165	22,9	82	11,4	9	(1,2)	-	-
14524150	Langenweißbach	W	1.186	100	470	39,6	314	26,5	320	27,0	80	6,7	-	-
14524160	Lichtenstein/Sa., Stadt	G	2.540	100	1.482	58,3	365	14,4	428	16,9	255	10,0	13	0,5
14524160	Lichtenstein/Sa., Stadt	W	6.358	100	1.480	23,3	719	11,3	1.663	26,2	2.196	34,5	304	4,8
14524170	Lichtentanne	G	1.792	100	1.113	62,1	383	21,4	248	13,8	36	2,0	6	(0,3)
14524170	Lichtentanne	W	3.248	100	1.115	34,3	765	23,6	994	30,6	328	10,1	43	1,3
14524180	Limbach-Oberfrohna, Stadt	G	5.258	100	3.185	60,6	704	13,4	845	16,1	462	8,8	61	1,2
14524180	Limbach-Oberfrohna, Stadt	W	13.421	100	3.185	23,7	1.399	10,4	3.564	26,6	3.963	29,5	1.311	9,8
14524190	Meerane, Stadt	G	3.508	100	2.035	58,0	491	14,0	645	18,4	285	8,1	45	1,3
14524190	Meerane, Stadt	W	9.022	100	2.037	22,6	976	10,8	2.621	29,1	2.657	29,5	733	8,1
14524200	Mülsen	G	3.066	100	1.956	63,8	704	23,0	290	9,5	106	3,5	7	(0,2)
14524200	Mülsen	W	5.656	100	1.956	34,6	1.400	24,8	1.071	18,9	1.118	19,8	116	2,1
14524210	Neukirchen/Pleiße	G	1.069	100	671	62,8	176	16,5	186	17,4	34	3,2	7	(0,7)
14524210	Neukirchen/Pleiße	W	2.121	100	671	31,6	349	16,5	743	35,0	274	12,9	83	3,9
14524220	Niederfrohna	G	737	100	537	72,9	145	19,7	53	7,2	5	(0,7)	-	-
14524220	Niederfrohna	W	1.072	100	535	49,9	286	26,7	185	17,3	51	4,8	14	1,3
14524230	Oberlungwitz, Stadt	G	1.464	100	935	63,9	266	18,2	198	13,5	58	4,0	6	(0,4)
14524230	Oberlungwitz, Stadt	W	2.972	100	935	31,5	519	17,5	819	27,6	586	19,7	107	3,6
14524240	Oberwiera	G	357	100	284	79,6	52	14,6	20	5,6	-	-	-	-
14524240	Oberwiera	W	473	100	283	59,8	106	22,4	82	17,3	-	-	-	-
14524250	Reinsdorf	G	1.949	100	1.162	59,6	358	18,4	372	19,1	54	2,8	5	(0,3)
14524250	Reinsdorf	W	4.018	100	1.162	28,9	713	17,7	1.511	37,6	458	11,4	178	4,4
14524260	Remse	G	534	100	392	73,4	77	14,4	51	9,6	10	1,9	4	(0,7)
14524260	Remse	W	895	100	391	43,7	153	17,1	208	23,2	98	10,9	40	4,5
14524270	Schönberg	G	288	100	216	75,0	56	19,4	14	4,9	-	-	-	-
14524270	Schönberg	W	389	100	215	55,3	116	29,8	52	13,4	7	(1,8)	-	-
14524280	St. Egidien	G	858	100	547	63,8	176	20,5	116	13,5	11	1,3	10	1,2
14524280	St. Egidien	W	1.711	100	547	32,0	345	20,2	539	31,5	117	6,8	157	9,2
14524290	Waldenburg, Stadt	G	1.261	100	947	75,1	147	11,7	137	10,9	33	2,6	3	(0,2)
14524290	Waldenburg, Stadt	W	2.138	100	946	44,2	289	13,5	578	27,0	274	12,8	46	2,2
14524300	Werdau, Stadt	G	5.107	100	3.146	61,6	649	12,7	869	17,0	387	7,6	51	1,0
14524300	Werdau, Stadt	W	12.564	100	3.148	25,1	1.294	10,3	3.775	30,0	3.287	26,2	1.065	8,5
14524310	Wildenfels, Stadt	G	1.082	100	712	65,8	248	22,9	105	9,7	11	1,0	4	(0,4)
14524310	Wildenfels, Stadt	W	1.781	100	710	39,9	496	27,8	391	22,0	118	6,6	65	3,6
14524320	Wilkau-Haßlau, Stadt	G	2.042	100	996	48,8	340	16,7	459	22,5	230	11,3	17	0,8
14524320	Wilkau-Haßlau, Stadt	W	6.045	100	996	16,5	677	11,2	1.943	32,1	2.021	33,4	408	6,7
14524330	Zwickau, Stadt, Hochschulstadt	G	14.624	100	7.095	48,5	1.550	10,6	2.879	19,7	2.748	18,8	357	2,4
14524330	Zwickau, Stadt, Hochschulstadt	W	54.301	100	7.092	13,1	3.073	5,7	12.186	22,4	24.738	45,6	7.208	13,3
14625	Bautzen	G	79.329	100	57.264	72,2	10.537	13,3	6.693	8,4	4.313	5,4	526	0,7
14625	Bautzen	W	156.544	100	57.264	36,6	20.848	13,3	28.684	18,3	38.722	24,7	11.021	7,0
14625010	Arnsdorf	G	1.318	100	962	73,0	191	14,5	145	11,0	16	1,2	-	-
14625010	Arnsdorf	W	2.246	100	963	42,9	378	16,8	617	27,5	139	6,2	150	6,7
14625020	Bautzen, Stadt	G	6.279	100	3.449	54,9	439	7,0	1.091	17,4	1.188	18,9	104	1,7
14625020	Bautzen, Stadt	W	22.787	100	3.449	15,1	873	3,8	4.972	21,8	11.136	48,9	2.355	10,3
14625030	Bernsdorf, Stadt	G	1.991	100	1.515	76,1	231	11,6	136	6,8	90	4,5	21	1,1
14625030	Bernsdorf, Stadt	W	3.646	100	1.516	41,6	452	12,4	585	16,0	741	20,3	352	9,7
14625040	Bischofswerda, Stadt	G	2.408	100	1.428	59,3	355	14,7	375	15,6	207	8,6	36	1,5
14625040	Bischofswerda, Stadt	W	6.156	100	1.432	23,3	706	11,5	1.578	25,6	1.845	30,0	594	9,6
14625060	Burkau	G	922	100	723	78,4	155	16,8	44	4,8	3	(0,3)	-	-
14625060	Burkau	W	1.193	100	723	60,6	302	25,3	158	13,2	11	0,9	-	-
14625080	Crostitz	G	319	100	264	82,8	45	14,1	6	(1,9)	-	-	-	-
14625080	Crostitz	W	379	100	265	69,9	91	24,0	22	5,8	-	-	-	-
14625090	Cunewalde	G	1.439	100	1.107	76,9	196	13,6	71	4,9	54	3,8	9	(0,6)
14625090	Cunewalde	W	2.454	100	1.111	45,3	391	15,9	282	11,5	530	21,6	140	5,7
14625100	Demitz-Thumitz	G	838	100	597	71,2	128	15,3	91	10,9	19	2,3	-	-
14625100	Demitz-Thumitz	W	1.410	100	595	42,2	249	17,7	415	29,4	146	10,4	-	-
14625110	Doberschau-Gaußig	G	1.306	100	1.041	79,7	158	12,1	77	5,9	25	1,9	-	-
14625110	Doberschau-Gaußig	W	1.945	100	1.045	53,7	315	16,2	322	16,6	203	10,4	60	3,1
14625120	Elsterheide	G	1.148	100	908	79,1	184	16,0	51	4,4	8	(0,7)	-	-
14625120	Elsterheide	W	1.526	100	912	59,8	358	23,5	189	12,4	53	3,5	16	1,0
14625130	Elstra, Stadt	G	883	100	685	77,6	136	15,4	59	6,7	6	(0,7)	-	-

AGS	Kreisfreie Stadt Gemeinde Landkreis Land	Merkmal	Insgesamt absolut	Insgesamt in %	Wohngebäude mit 1 Wohnung absolut	Wohngebäude mit 1 Wohnung in %	Wohngebäude mit 2 Wohnungen absolut	Wohngebäude mit 2 Wohnungen in %	Wohngebäude mit 3 bis 6 Wohnungen absolut	Wohngebäude mit 3 bis 6 Wohnungen in %	Wohngebäude mit 7 bis 12 Wohnungen absolut	Wohngebäude mit 7 bis 12 Wohnungen in %	Wohngebäude mit 13 und mehr Wohnungen absolut	Wohngebäude mit 13 und mehr Wohnungen in %
14625130	Elstra, Stadt	W	1.266	100	686	54,2	272	21,5	262	20,7	52	4,1	-	-
14625140	Frankenthal	G	303	100	234	77,2	55	18,2	15	5,0	-	-	-	-
14625140	Frankenthal	W	404	100	233	57,7	110	27,2	60	14,9	-	-	-	-
14625150	Göda	G	1.018	100	824	80,9	144	14,1	44	4,3	7	(0,7)	-	-
14625150	Göda	W	1.405	100	826	58,8	289	20,6	203	14,4	50	3,6	37	2,6
14625160	Großdubrau	G	1.369	100	1.114	81,4	157	11,5	67	4,9	27	2,0	4	(0,3)
14625160	Großdubrau	W	2.020	100	1.113	55,1	310	15,3	291	14,4	214	10,6	94	4,7
14625170	Großharthau	G	962	100	733	76,2	163	16,9	61	6,3	6	(0,6)	-	-
14625170	Großharthau	W	1.348	100	732	54,3	326	24,2	243	18,0	45	3,3	-	-
14625180	Großnaundorf	G	319	100	241	75,5	65	20,4	13	4,1	-	-	-	-
14625180	Großnaundorf	W	421	100	242	57,5	123	29,2	43	10,2	-	-	11	2,6
14625190	Großpostwitz/O.L.	G	857	100	648	75,6	115	13,4	71	8,3	20	2,3	4	(0,5)
14625190	Großpostwitz/O.L.	W	1.395	100	648	46,5	234	16,8	294	21,1	174	12,5	45	3,2
14625200	Großröhrsdorf, Stadt	G	2.627	100	1.722	65,6	507	19,3	313	11,9	69	2,6	12	0,5
14625200	Großröhrsdorf, Stadt	W	4.758	100	1.723	36,2	1.015	21,3	1.217	25,6	585	12,3	221	4,6
14625220	Haselbachtal	G	1.319	100	987	74,8	254	19,3	74	5,6	3	(0,2)	-	-
14625220	Haselbachtal	W	1.856	100	987	53,2	499	26,9	339	18,3	23	1,2	7	(0,4)
14625230	Hochkirch	G	803	100	672	83,7	98	12,2	27	3,4	3	(0,4)	-	-
14625230	Hochkirch	W	999	100	673	67,4	193	19,3	114	11,4	19	1,9	-	-
14625240	Hoyerswerda, Stadt	G	5.021	100	2.909	57,9	401	8,0	512	10,2	1.065	21,2	129	2,6
14625240	Hoyerswerda, Stadt	W	19.392	100	2.909	15,0	789	4,1	2.465	12,7	9.609	49,6	3.614	18,6
14625250	Kamenz, Stadt	G	3.796	100	2.332	61,4	553	14,6	525	13,8	344	9,1	43	1,1
14625250	Kamenz, Stadt	W	9.359	100	2.330	24,9	1.086	11,6	2.282	24,4	2.990	31,9	670	7,2
14625270	Königsbrück, Stadt	G	1.269	100	888	70,0	170	13,4	165	13,0	35	2,8	12	0,9
14625270	Königsbrück, Stadt	W	2.402	100	889	37,0	332	13,8	698	29,1	291	12,1	194	8,1
14625280	Königswartha	G	979	100	775	79,2	106	10,8	33	3,4	55	5,6	10	1,0
14625280	Königswartha	W	1.818	100	775	42,6	210	11,6	154	8,5	515	28,3	163	9,0
14625290	Kubschütz	G	887	100	746	84,1	102	11,5	35	3,9	5	(0,6)	-	-
14625290	Kubschütz	W	1.140	100	743	65,2	207	18,2	137	12,0	48	4,2	-	-
14625300	Laußnitz	G	632	100	490	77,5	114	18,0	28	4,4	3	(0,5)	3	(0,5)
14625300	Laußnitz	W	845	100	489	57,9	227	26,9	95	11,2	21	2,5	18	2,1
14625310	Lauta, Stadt	G	2.669	100	2.069	77,5	203	7,6	291	10,9	101	3,8	3	(0,1)
14625310	Lauta, Stadt	W	4.678	100	2.069	44,2	398	8,5	1.275	27,3	880	18,8	51	1,1
14625320	Lichtenberg	G	498	100	341	68,5	116	23,3	40	8,0	-	-	-	-
14625320	Lichtenberg	W	755	100	342	45,3	228	30,2	177	23,4	6	(0,8)	-	-
14625330	Lohsa	G	1.774	100	1.412	79,6	235	13,2	99	5,6	27	1,5	-	-
14625330	Lohsa	W	2.591	100	1.412	54,5	459	17,7	472	18,2	224	8,6	18	0,7
14625340	Malschwitz	G	1.674	100	1.377	82,3	213	12,7	76	4,5	12	0,7	-	-
14625340	Malschwitz	W	2.202	100	1.377	62,5	426	19,3	305	13,9	85	3,9	9	(0,4)
14625350	Nebelschütz	G	356	100	289	81,2	59	16,6	11	3,1	3	(0,8)	-	-
14625350	Nebelschütz	W	464	100	289	62,3	109	23,5	53	11,4	14	3,0	-	-
14625360	Neschwitz	G	872	100	706	81,0	122	14,0	33	3,8	6	(0,7)	-	-
14625360	Neschwitz	W	1.156	100	706	61,1	242	20,9	143	12,4	45	3,9	17	1,5
14625370	Neukirch	G	564	100	410	72,7	123	21,8	26	4,6	3	(0,5)	-	-
14625370	Neukirch	W	797	100	410	51,4	246	30,9	120	15,1	29	3,6	-	-
14625380	Neukirch/Lausitz	G	1.513	100	1.135	75,0	211	13,9	107	7,1	48	3,2	3	(0,2)
14625380	Neukirch/Lausitz	W	2.442	100	1.134	46,4	424	17,4	440	18,0	408	16,7	34	1,4
14625390	Obergurig	G	732	100	559	76,4	119	16,3	46	6,3	7	(1,0)	-	-
14625390	Obergurig	W	1.048	100	556	53,1	237	22,6	188	17,9	64	6,1	-	-
14625410	Ohorn	G	775	100	583	75,2	152	19,6	33	4,3	3	(0,4)	3	(0,4)
14625410	Ohorn	W	1.107	100	582	52,6	308	27,8	117	10,6	27	2,4	77	7,0
14625420	Oßling	G	727	100	604	83,1	88	12,1	31	4,3	6	(0,8)	-	-
14625420	Oßling	W	954	100	606	63,5	176	18,4	130	13,6	45	4,7	-	-
14625430	Ottendorf-Okrilla	G	3.108	100	2.534	81,5	361	11,6	130	4,2	56	1,8	24	0,8
14625430	Ottendorf-Okrilla	W	4.746	100	2.534	53,4	714	15,0	537	11,3	534	11,3	422	8,9
14625440	Panschwitz-Kuckau	G	583	100	465	79,8	85	14,6	19	3,3	14	2,4	-	-
14625440	Panschwitz-Kuckau	W	827	100	465	56,2	170	20,6	66	8,0	110	13,3	11	1,3
14625450	Pulsnitz, Stadt	G	1.928	100	1.226	63,6	375	19,5	221	11,5	87	4,5	10	0,5
14625450	Pulsnitz, Stadt	W	3.829	100	1.230	32,1	746	19,5	882	23,0	781	20,4	195	5,1
14625460	Puschwitz	G	249	100	197	79,1	22	8,8	29	11,6	4	(1,6)	-	-
14625460	Puschwitz	W	418	100	194	46,4	45	10,8	142	34,0	36	8,6	-	-
14625470	Räckelwitz	G	335	100	286	85,4	35	10,4	11	3,3	-	-	-	-
14625470	Räckelwitz	W	411	100	287	69,8	70	17,0	32	7,8	23	5,6	-	-
14625480	Radeberg, Stadt	G	4.008	100	2.689	67,1	394	9,8	479	12,0	398	9,9	47	1,2
14625480	Radeberg, Stadt	W	10.078	100	2.688	26,7	774	7,7	2.123	21,1	3.589	35,6	901	8,9
14625490	Radibor	G	1.082	100	930	86,0	117	10,8	30	2,8	6	(0,6)	3	(0,3)
14625490	Radibor	W	1.342	100	930	69,3	231	17,2	123	9,2	48	3,6	15	1,1
14625500	Ralbitz-Rosenthal	G	521	100	415	79,7	102	19,6	10	1,9	-	-	-	-
14625500	Ralbitz-Rosenthal	W	650	100	414	63,7	202	31,1	33	5,1	-	-	-	-

AGS	Kreisfreie Stadt Gemeinde Landkreis Land	Merkmal	Insgesamt absolut	Insgesamt in %	Wohngebäude mit 1 Wohnung absolut	Wohngebäude mit 1 Wohnung in %	Wohngebäude mit 2 Wohnungen absolut	Wohngebäude mit 2 Wohnungen in %	Wohngebäude mit 3 bis 6 Wohnungen absolut	Wohngebäude mit 3 bis 6 Wohnungen in %	Wohngebäude mit 7 bis 12 Wohnungen absolut	Wohngebäude mit 7 bis 12 Wohnungen in %	Wohngebäude mit 13 und mehr Wohnungen absolut	Wohngebäude mit 13 und mehr Wohnungen in %
14625510	Rammenau	G	487	100	393	80,7	73	15,0	16	3,3	3	(0,6)	-	-
14625510	Rammenau	W	613	100	393	64,1	145	23,7	46	7,5	24	3,9	-	-
14625525	Schirgiswalde-Kirschau, Stadt	G	1.990	100	1.453	73,0	318	16,0	195	9,8	18	0,9	6	(0,3)
14625525	Schirgiswalde-Kirschau, Stadt	W	3.070	100	1.455	47,4	628	20,5	756	24,6	151	4,9	87	2,8
14625530	Schmölln-Putzkau	G	1.102	100	880	79,9	161	14,6	56	5,1	3	(0,3)	-	-
14625530	Schmölln-Putzkau	W	1.448	100	879	60,7	319	22,0	214	14,8	22	1,5	10	0,7
14625550	Schwepnitz	G	803	100	605	75,3	127	15,8	52	6,5	20	2,5	-	-
14625550	Schwepnitz	W	1.262	100	604	47,9	254	20,1	228	18,1	174	13,8	-	-
14625560	Sohland a. d. Spree	G	2.301	100	1.781	77,4	368	16,0	141	6,1	10	0,4	-	-
14625560	Sohland a. d. Spree	W	3.198	100	1.780	55,7	716	22,4	583	18,2	73	2,3	42	1,3
14625570	Spreetal	G	666	100	527	79,1	100	15,0	37	5,6	3	(0,5)	-	-
14625570	Spreetal	W	903	100	528	58,5	191	21,2	161	17,8	10	1,1	14	1,6
14625580	Steina	G	585	100	460	78,6	109	18,6	13	2,2	-	-	-	-
14625580	Steina	W	733	100	462	63,0	222	30,3	41	5,6	13	1,8	-	-
14625590	Steinigtwolmsdorf	G	1.038	100	808	77,8	185	17,8	34	3,3	9	(0,9)	-	-
14625590	Steinigtwolmsdorf	W	1.381	100	814	58,9	366	26,5	121	8,8	82	5,9	-	-
14625600	Wachau	G	1.303	100	972	74,6	234	18,0	70	5,4	23	1,8	6	(0,5)
14625600	Wachau	W	1.987	100	970	48,8	468	23,6	281	14,1	192	9,7	71	3,6
14625610	Weißenberg, Stadt	G	1.051	100	873	83,1	114	10,8	47	4,5	13	1,2	4	(0,4)
14625610	Weißenberg, Stadt	W	1.408	100	872	61,9	225	16,0	182	12,9	107	7,6	25	1,8
14625630	Wilthen, Stadt	G	1.220	100	865	70,9	139	11,4	75	6,1	129	10,6	12	1,0
14625630	Wilthen, Stadt	W	2.937	100	864	29,4	272	9,3	340	11,6	1.203	41,0	254	8,6
14625640	Wittichenau, Stadt	G	1.789	100	1.408	78,7	267	14,9	81	4,5	38	2,1	3	(0,2)
14625640	Wittichenau, Stadt	W	2.539	100	1.407	55,4	506	19,9	328	12,9	281	11,1	17	0,7
14626	Görlitz	G	66.168	100	46.297	70,0	7.855	11,9	6.503	9,8	4.838	7,3	670	1,0
14626	Görlitz	W	143.201	100	46.298	32,3	15.452	10,8	27.378	19,1	43.199	30,2	10.877	7,6
14626010	Bad Muskau, Stadt	G	975	100	666	68,3	125	12,8	121	12,4	56	5,7	-	-
14626010	Bad Muskau, Stadt	W	1.961	100	666	34,0	253	12,9	547	27,9	459	23,4	41	2,1
14626020	Beiersdorf	G	451	100	382	84,7	53	11,8	19	4,2	-	-	-	-
14626020	Beiersdorf	W	547	100	384	70,2	105	19,2	59	10,8	-	-	-	-
14626030	Bernstadt a. d. Eigen, Stadt	G	1.102	100	855	77,6	154	14,0	70	6,4	23	2,1	3	(0,3)
14626030	Bernstadt a. d. Eigen, Stadt	W	1.656	100	856	51,7	302	18,2	259	15,6	211	12,7	32	1,9
14626050	Bertsdorf-Hörnitz	G	834	100	714	85,6	90	10,8	28	3,4	3	(0,4)	-	-
14626050	Bertsdorf-Hörnitz	W	1.001	100	713	71,2	183	18,3	92	9,2	13	1,3	-	-
14626060	Boxberg/O.L.	G	1.505	100	1.198	79,6	204	13,6	60	4,0	44	2,9	-	-
14626060	Boxberg/O.L.	W	2.200	100	1.198	54,5	399	18,1	258	11,7	349	15,9	-	-
14626070	Dürrhennersdorf	G	316	100	238	75,3	49	15,5	18	5,7	5	(1,6)	-	-
14626070	Dürrhennersdorf	W	482	100	241	50,0	100	20,7	63	13,1	42	8,7	36	7,5
14626085	Ebersbach-Neugersdorf, Stadt	G	3.428	100	2.235	65,2	620	18,1	360	10,5	173	5,0	41	1,2
14626085	Ebersbach-Neugersdorf, Stadt	W	7.219	100	2.235	31,0	1.214	16,8	1.528	21,2	1.618	22,4	624	8,6
14626100	Gablenz	G	612	100	529	86,4	67	10,9	12	2,0	3	(0,5)	-	-
14626100	Gablenz	W	737	100	527	71,5	133	18,0	54	7,3	20	2,7	-	-
14626110	Görlitz, Stadt	G	8.071	100	3.838	47,6	548	6,8	1.187	14,7	2.146	26,6	352	4,4
14626110	Görlitz, Stadt	W	35.143	100	3.839	10,9	1.044	3,0	5.364	15,3	19.480	55,4	5.423	15,4
14626120	Groß Düben	G	371	100	286	77,1	72	19,4	12	3,2	-	-	-	-
14626120	Groß Düben	W	488	100	288	59,0	140	28,7	49	10,0	8	(1,6)	-	-
14626140	Großschönau	G	1.683	100	1.171	69,6	272	16,2	180	10,7	60	3,6	-	-
14626140	Großschönau	W	2.942	100	1.171	39,8	537	18,3	732	24,9	480	16,3	23	0,8
14626150	Großschweidnitz	G	374	100	291	77,8	41	11,0	38	10,2	6	(1,6)	-	-
14626150	Großschweidnitz	W	568	100	291	51,2	84	14,8	151	26,6	49	8,6	-	-
14626160	Hähnichen	G	462	100	400	86,6	46	10,0	16	3,5	-	-	-	-
14626160	Hähnichen	W	562	100	402	71,5	95	16,9	64	11,4	-	-	-	-
14626170	Hainewalde	G	570	100	450	78,9	94	16,5	20	3,5	4	(0,7)	-	-
14626170	Hainewalde	W	760	100	449	59,1	182	23,9	85	11,2	41	5,4	-	-
14626180	Herrnhut, Stadt	G	1.895	100	1.480	78,1	255	13,5	138	7,3	20	1,1	3	(0,2)
14626180	Herrnhut, Stadt	W	2.760	100	1.481	53,7	500	18,1	558	20,2	190	6,9	31	1,1
14626190	Hohendubrau	G	703	100	605	86,1	68	9,7	25	3,6	8	(1,1)	-	-
14626190	Hohendubrau	W	885	100	607	68,6	135	15,3	96	10,8	49	5,5	-	-
14626200	Horka	G	659	100	568	86,2	65	9,9	20	3,0	-	-	-	-
14626200	Horka	W	798	100	569	71,3	130	16,3	78	9,8	19	2,4	-	-
14626210	Jonsdorf, Kurort	G	573	100	453	79,1	89	15,5	26	4,5	-	-	-	-
14626210	Jonsdorf, Kurort	W	723	100	453	62,7	168	23,2	101	14,0	7	(1,0)	-	-
14626230	Kodersdorf	G	793	100	643	81,1	92	11,6	46	5,8	13	1,6	-	-
14626230	Kodersdorf	W	1.122	100	643	57,3	183	16,3	202	18,0	95	8,5	-	-
14626240	Königshain	G	413	100	339	82,1	51	12,3	19	4,6	3	(0,7)	-	-
14626240	Königshain	W	527	100	340	64,5	100	19,0	64	12,1	21	4,0	-	-
14626245	Kottmar	G	2.707	100	2.137	78,9	389	14,4	167	6,2	10	0,4	3	(0,1)

AGS	Kreisfreie Stadt Gemeinde Landkreis Land	Merkmal	Insgesamt absolut	Insgesamt in %	Wohngebäude mit 1 Wohnung absolut	Wohngebäude mit 1 Wohnung in %	Wohngebäude mit 2 Wohnungen absolut	Wohngebäude mit 2 Wohnungen in %	Wohngebäude mit 3 bis 6 Wohnungen absolut	Wohngebäude mit 3 bis 6 Wohnungen in %	Wohngebäude mit 7 bis 12 Wohnungen absolut	Wohngebäude mit 7 bis 12 Wohnungen in %	Wohngebäude mit 13 und mehr Wohnungen absolut	Wohngebäude mit 13 und mehr Wohnungen in %
14626245	Kottmar	W	3.662	100	2.134	58,3	774	21,1	655	17,9	83	2,3	12	0,3
14626250	Krauschwitz i.d. O.L.	G	1.158	100	917	79,2	168	14,5	60	5,2	9	(0,8)	-	-
14626250	Krauschwitz i.d. O.L.	W	1.633	100	915	56,0	332	20,3	280	17,1	73	4,5	35	2,1
14626260	Kreba-Neudorf	G	365	100	323	88,5	28	7,7	9	(2,5)	3	(0,8)	-	-
14626260	Kreba-Neudorf	W	446	100	321	72,0	55	12,3	51	11,4	17	3,8	-	-
14626270	Lawalde	G	668	100	564	84,4	83	12,4	19	2,8	4	(0,6)	-	-
14626270	Lawalde	W	804	100	565	70,3	158	19,7	58	7,2	24	3,0	-	-
14626280	Leutersdorf	G	1.214	100	889	73,2	233	19,2	88	7,2	8	(0,7)	3	(0,2)
14626280	Leutersdorf	W	1.789	100	893	49,9	462	25,8	339	18,9	79	4,4	15	0,8
14626290	Löbau, Stadt	G	3.254	100	2.064	63,4	328	10,1	398	12,2	429	13,2	36	1,1
14626290	Löbau, Stadt	W	8.735	100	2.063	23,6	648	7,4	1.661	19,0	3.745	42,9	615	7,0
14626300	Markersdorf	G	1.395	100	1.164	83,4	153	11,0	65	4,7	7	(0,5)	-	-
14626300	Markersdorf	W	1.784	100	1.167	65,4	301	16,9	267	15,0	42	2,4	11	0,6
14626310	Mittelherwigsdorf	G	1.298	100	1.057	81,4	158	12,2	80	6,2	3	(0,2)	-	-
14626310	Mittelherwigsdorf	W	1.716	100	1.056	61,5	315	18,4	292	17,0	35	2,0	15	0,9
14626320	Mücka	G	395	100	345	87,3	41	10,4	9	(2,3)	-	-	-	-
14626320	Mücka	W	484	100	346	71,5	80	16,5	42	8,7	8	(1,7)	-	-
14626330	Neißeau	G	635	100	533	83,9	75	11,8	20	3,1	4	(0,6)	-	-
14626330	Neißeau	W	793	100	536	67,6	150	18,9	82	10,3	29	3,7	-	-
14626350	Neusalza-Spremberg, Stadt	G	1.104	100	827	74,9	172	15,6	99	9,0	8	(0,7)	-	-
14626350	Neusalza-Spremberg, Stadt	W	1.615	100	825	51,1	341	21,1	388	24,0	63	3,9	-	-
14626370	Niesky, Stadt	G	2.604	100	2.003	76,9	182	7,0	237	9,1	171	6,6	14	0,5
14626370	Niesky, Stadt	W	5.061	100	2.002	39,6	347	6,9	1.026	20,3	1.479	29,2	203	4,0
14626390	Oderwitz	G	1.667	100	1.245	74,7	271	16,3	135	8,1	19	1,1	-	-
14626390	Oderwitz	W	2.490	100	1.242	49,9	540	21,7	578	23,2	129	5,2	-	-
14626400	Olbersdorf	G	1.141	100	752	65,9	129	11,3	141	12,4	102	8,9	13	1,1
14626400	Olbersdorf	W	2.870	100	752	26,2	250	8,7	552	19,2	1.060	36,9	257	9,0
14626410	Oppach	G	771	100	563	73,0	121	15,7	76	9,9	12	1,6	-	-
14626410	Oppach	W	1.228	100	562	45,8	236	19,2	289	23,5	116	9,4	22	1,8
14626420	Ostritz, Stadt	G	740	100	541	73,1	104	14,1	78	10,5	15	2,0	-	-
14626420	Ostritz, Stadt	W	1.244	100	539	43,3	204	16,4	350	28,1	144	11,6	8	(0,6)
14626430	Oybin	G	533	100	411	77,1	78	14,6	41	7,7	4	(0,8)	-	-
14626430	Oybin	W	748	100	407	54,4	152	20,3	144	19,3	43	5,7	-	-
14626440	Quitzdorf am See	G	491	100	426	86,8	46	9,4	13	2,6	3	(0,6)	3	(0,6)
14626440	Quitzdorf am See	W	606	100	428	70,6	92	15,2	54	8,9	17	2,8	20	3,3
14626450	Reichenbach/O.L., Stadt	G	1.542	100	1.220	79,1	159	10,3	114	7,4	34	2,2	11	0,7
14626450	Reichenbach/O.L., Stadt	W	2.505	100	1.220	48,7	319	12,7	455	18,2	300	12,0	212	8,5
14626460	Rietschen	G	893	100	716	80,2	109	12,2	62	6,9	12	1,3	-	-
14626460	Rietschen	W	1.300	100	716	55,1	213	16,4	276	21,2	79	6,1	23	1,8
14626470	Rosenbach	G	555	100	470	84,7	63	11,4	16	2,9	3	(0,5)	-	-
14626470	Rosenbach	W	710	100	472	66,5	126	17,7	66	9,3	46	6,5	-	-
14626480	Rothenburg/O.L., Stadt	G	1.369	100	1.084	79,2	140	10,2	106	7,7	41	3,0	3	(0,2)
14626480	Rothenburg/O.L., Stadt	W	2.255	100	1.084	48,1	267	11,8	467	20,7	360	16,0	76	3,4
14626490	Schleife	G	927	100	733	79,1	138	14,9	50	5,4	3	(0,3)	3	(0,3)
14626490	Schleife	W	1.305	100	731	56,0	274	21,0	236	18,1	42	3,2	20	1,5
14626500	Schönau-Berzdorf a. d. Eigen	G	444	100	334	75,2	37	8,3	59	13,3	12	2,7	-	-
14626500	Schönau-Berzdorf a. d. Eigen	W	737	100	334	45,3	70	9,5	251	34,1	85	11,5	-	-
14626510	Schönbach	G	427	100	360	84,3	51	11,9	14	3,3	-	-	-	-
14626510	Schönbach	W	515	100	360	69,9	104	20,2	51	9,9	-	-	-	-
14626520	Schöpstal	G	834	100	711	85,3	74	8,9	38	4,6	7	(0,8)	3	(0,4)
14626520	Schöpstal	W	1.089	100	712	65,4	145	13,3	143	13,1	61	5,6	28	2,6
14626530	Seifhennersdorf, Stadt	G	1.188	100	761	64,1	226	19,0	175	14,7	25	2,1	3	(0,3)
14626530	Seifhennersdorf, Stadt	W	2.130	100	759	35,6	449	21,1	701	32,9	192	9,0	28	1,3
14626560	Trebendorf	G	298	100	237	79,5	58	19,5	4	(1,3)	-	-	-	-
14626560	Trebendorf	W	364	100	239	65,7	115	31,6	13	3,6	-	-	-	-
14626570	Vierkirchen	G	638	100	547	85,7	63	9,9	25	3,9	3	(0,5)	-	-
14626570	Vierkirchen	W	773	100	547	70,8	125	16,2	81	10,5	19	2,5	-	-
14626580	Waldhufen	G	881	100	753	85,5	87	9,9	28	3,2	11	1,2	-	-
14626580	Waldhufen	W	1.146	100	754	65,8	175	15,3	112	9,8	104	9,1	-	-
14626590	Weißkeißel	G	479	100	411	85,8	51	10,6	15	3,1	3	(0,6)	-	-
14626590	Weißkeißel	W	600	100	411	68,5	101	16,8	72	12,0	17	2,8	-	-
14626600	Weißwasser/O.L., Stadt	G	2.652	100	1.469	55,4	212	8,0	294	11,1	627	23,6	44	1,7
14626600	Weißwasser/O.L., Stadt	W	10.123	100	1.469	14,5	412	4,1	1.357	13,4	5.905	58,3	980	9,7
14626610	Zittau, Stadt	G	5.130	100	2.386	46,5	587	11,4	1.355	26,4	670	13,1	129	2,5
14626610	Zittau, Stadt	W	16.848	100	2.386	14,2	1.138	6,8	5.575	33,1	5.650	33,5	2.097	12,4
14627	Meißen	G	59.089	100	40.176	68,0	7.624	12,9	6.755	11,4	3.891	6,6	644	1,1
14627	Meißen	W	130.303	100	40.174	30,8	15.046	11,5	28.710	22,0	34.293	26,3	12.074	9,3

AGS	Kreisfreie Stadt Gemeinde Landkreis Land	Merkmal	Insgesamt absolut	Insgesamt in %	Wohngebäude mit 1 Wohnung absolut	Wohngebäude mit 1 Wohnung in %	Wohngebäude mit 2 Wohnungen absolut	Wohngebäude mit 2 Wohnungen in %	Wohngebäude mit 3 bis 6 Wohnungen absolut	Wohngebäude mit 3 bis 6 Wohnungen in %	Wohngebäude mit 7 bis 12 Wohnungen absolut	Wohngebäude mit 7 bis 12 Wohnungen in %	Wohngebäude mit 13 und mehr Wohnungen absolut	Wohngebäude mit 13 und mehr Wohnungen in %
14627010	Coswig, Stadt	G	3.713	100	2.401	64,7	330	8,9	418	11,3	413	11,1	149	4,0
14627010	Coswig, Stadt	W	11.657	100	2.403	20,6	651	5,6	1.874	16,1	3.897	33,4	2.830	24,3
14627020	Diera-Zehren	G	1.175	100	904	76,9	187	15,9	75	6,4	6	(0,5)	-	-
14627020	Diera-Zehren	W	1.640	100	901	54,9	369	22,5	297	18,1	69	4,2	-	-
14627030	Ebersbach	G	1.417	100	1.097	77,4	222	15,7	79	5,6	17	1,2	-	-
14627030	Ebersbach	W	1.972	100	1.097	55,6	443	22,5	294	14,9	138	7,0	-	-
14627040	Glaubitz	G	627	100	538	85,8	64	10,2	21	3,3	5	(0,8)	3	(0,5)
14627040	Glaubitz	W	807	100	537	66,5	126	15,6	76	9,4	40	5,0	29	3,6
14627050	Gröditz, Stadt	G	1.500	100	926	61,7	190	12,7	179	11,9	175	11,7	30	2,0
14627050	Gröditz, Stadt	W	4.270	100	929	21,8	375	8,8	789	18,5	1.705	39,9	475	11,1
14627060	Großenhain, Stadt	G	4.553	100	3.015	66,2	605	13,3	614	13,5	250	5,5	75	1,6
14627060	Großenhain, Stadt	W	10.387	100	3.013	29,0	1.200	11,6	2.581	24,8	2.261	21,8	1.334	12,8
14627070	Hirschstein	G	694	100	562	81,0	87	12,5	41	5,9	3	(0,4)	-	-
14627070	Hirschstein	W	923	100	562	60,9	172	18,6	165	17,9	26	2,8	-	-
14627080	Käbschütztal	G	850	100	630	74,1	132	15,5	60	7,1	16	1,9	4	(0,5)
14627080	Käbschütztal	W	1.334	100	635	47,6	266	19,9	227	17,0	123	9,2	86	6,4
14627100	Klipphausen	G	3.258	100	2.569	78,9	405	12,4	234	7,2	48	1,5	4	(0,1)
14627100	Klipphausen	W	4.801	100	2.570	53,5	796	16,6	893	18,6	401	8,4	140	2,9
14627110	Lampertswalde	G	877	100	705	80,4	128	14,6	37	4,2	6	(0,7)	-	-
14627110	Lampertswalde	W	1.164	100	704	60,5	255	21,9	140	12,0	47	4,0	18	1,5
14627130	Lommatzsch, Stadt	G	1.357	100	886	65,3	217	16,0	199	14,7	48	3,5	3	(0,2)
14627130	Lommatzsch, Stadt	W	2.641	100	888	33,6	430	16,3	869	32,9	442	16,7	15	0,6
14627140	Meißen, Stadt	G	4.691	100	2.251	48,0	430	9,2	1.000	21,3	883	18,8	123	2,6
14627140	Meißen, Stadt	W	17.134	100	2.252	13,1	841	4,9	4.467	26,1	7.469	43,6	2.103	12,3
14627150	Moritzburg	G	2.575	100	1.990	77,3	387	15,0	147	5,7	50	1,9	3	(0,1)
14627150	Moritzburg	W	3.723	100	1.990	53,5	766	20,6	532	14,3	424	11,4	13	0,3
14627170	Niederau	G	1.236	100	935	75,6	189	15,3	87	7,0	25	2,0	-	-
14627170	Niederau	W	1.921	100	933	48,6	377	19,6	388	20,2	206	10,7	15	0,8
14627180	Nossen, Stadt	G	3.053	100	2.118	69,4	424	13,9	426	14,0	76	2,5	5	(0,2)
14627180	Nossen, Stadt	W	5.526	100	2.119	38,3	848	15,3	1.793	32,4	650	11,8	124	2,2
14627190	Nünchritz	G	1.598	100	1.231	77,0	183	11,5	89	5,6	77	4,8	15	0,9
14627190	Nünchritz	W	2.947	100	1.232	41,8	359	12,2	346	11,7	801	27,2	202	6,9
14627200	Priestewitz	G	981	100	724	73,8	177	18,0	63	6,4	12	1,2	-	-
14627200	Priestewitz	W	1.428	100	722	50,6	357	25,0	233	16,3	83	5,8	24	1,7
14627210	Radebeul, Stadt	G	7.504	100	4.485	59,8	1.110	14,8	1.348	18,0	507	6,8	53	0,7
14627210	Radebeul, Stadt	W	17.514	100	4.485	25,6	2.167	12,4	5.574	31,8	4.289	24,5	996	5,7
14627220	Radeburg, Stadt	G	1.923	100	1.350	70,2	303	15,8	180	9,4	64	3,3	31	1,6
14627220	Radeburg, Stadt	W	3.762	100	1.345	35,8	594	15,8	751	20,0	580	15,4	487	12,9
14627230	Riesa, Stadt	G	5.281	100	3.041	57,6	406	7,7	734	13,9	1.006	19,0	92	1,7
14627230	Riesa, Stadt	W	18.433	100	3.042	16,5	803	4,4	3.450	18,7	8.902	48,3	2.238	12,1
14627240	Röderaue	G	917	100	675	73,6	136	14,8	102	11,1	3	(0,3)	-	-
14627240	Röderaue	W	1.377	100	673	48,9	264	19,2	406	29,5	26	1,9	-	-
14627250	Schönfeld	G	564	100	435	77,1	101	17,9	27	4,8	3	(0,5)	-	-
14627250	Schönfeld	W	737	100	433	58,8	197	26,7	94	12,8	15	2,0	-	-
14627260	Stauchitz	G	1.002	100	808	80,6	108	10,8	63	6,3	18	1,8	-	-
14627260	Stauchitz	W	1.452	100	807	55,6	220	15,2	275	18,9	136	9,4	14	1,0
14627270	Strehla, Stadt	G	1.125	100	845	75,1	130	11,6	122	10,8	27	2,4	4	(0,4)
14627270	Strehla, Stadt	W	1.917	100	846	44,1	252	13,1	543	28,3	217	11,3	60	3,1
14627290	Thiendorf	G	1.181	100	897	76,0	214	18,1	64	5,4	10	0,8	-	-
14627290	Thiendorf	W	1.651	100	893	54,1	425	25,7	247	15,0	83	5,0	-	-
14627310	Weinböhla	G	3.204	100	2.505	78,2	426	13,3	177	5,5	70	2,2	25	0,8
14627310	Weinböhla	W	5.227	100	2.506	47,9	836	16,0	771	14,8	651	12,5	466	8,9
14627340	Wülknitz	G	558	100	428	76,7	60	10,8	60	10,8	6	(1,1)	-	-
14627340	Wülknitz	W	819	100	433	52,9	120	14,7	219	26,7	51	6,2	-	-
14627360	Zeithain	G	1.679	100	1.219	72,6	272	16,2	105	6,3	61	3,6	20	1,2
14627360	Zeithain	W	3.138	100	1.219	38,8	538	17,1	407	13,0	568	18,1	406	12,9
14628	Sächsische Schweiz-Osterzgebirge	G	58.851	100	39.066	66,4	8.183	13,9	7.494	12,7	3.519	6,0	594	1,0
14628	Sächsische Schweiz-Osterzgebirge	W	129.375	100	39.065	30,2	15.976	12,3	31.723	24,5	31.322	24,2	11.293	8,7
14628010	Altenberg, Stadt	G	2.410	100	1.679	69,7	372	15,4	282	11,7	62	2,6	13	0,5
14628010	Altenberg, Stadt	W	4.264	100	1.681	39,4	728	17,1	1.139	26,7	538	12,6	178	4,2
14628020	Bad Gottleuba-Berggießhübel, Stadt	G	1.608	100	1.135	70,6	246	15,3	194	12,1	30	1,9	10	0,6
14628020	Bad Gottleuba-Berggießhübel, Stadt	W	2.776	100	1.136	40,9	480	17,3	788	28,4	218	7,9	161	5,8
14628030	Bad Schandau, Stadt	G	1.022	100	594	58,1	182	17,8	198	19,4	42	4,1	7	(0,7)
14628030	Bad Schandau, Stadt	W	2.153	100	596	27,7	350	16,3	734	34,1	340	15,8	131	6,1
14628040	Bahretal	G	639	100	467	73,1	102	16,0	63	9,9	10	1,6	3	(0,5)
14628040	Bahretal	W	989	100	469	47,4	198	20,0	237	24,0	72	7,3	19	1,9

AGS	Kreisfreie Stadt Gemeinde Landkreis Land	Merkmal	Insgesamt absolut	Insgesamt in %	Wohngebäude mit 1 Wohnung absolut	Wohngebäude mit 1 Wohnung in %	Wohngebäude mit 2 Wohnungen absolut	Wohngebäude mit 2 Wohnungen in %	Wohngebäude mit 3 bis 6 Wohnungen absolut	Wohngebäude mit 3 bis 6 Wohnungen in %	Wohngebäude mit 7 bis 12 Wohnungen absolut	Wohngebäude mit 7 bis 12 Wohnungen in %	Wohngebäude mit 13 und mehr Wohnungen absolut	Wohngebäude mit 13 und mehr Wohnungen in %
14628050	Bannewitz	G	2.886	100	2.201	76,3	321	11,1	220	7,6	107	3,7	35	1,2
14628050	Bannewitz	W	5.286	100	2.202	41,7	615	11,6	937	17,7	966	18,3	561	10,6
14628060	Dippoldiswalde, Stadt	G	3.756	100	2.524	67,2	562	15,0	501	13,3	152	4,0	15	0,4
14628060	Dippoldiswalde, Stadt	W	7.274	100	2.525	34,7	1.104	15,2	2.064	28,4	1.280	17,6	299	4,1
14628070	Dohma	G	578	100	419	72,5	84	14,5	59	10,2	16	2,8	-	-
14628070	Dohma	W	958	100	419	43,7	164	17,1	228	23,8	130	13,6	12	1,3
14628080	Dohna, Stadt	G	1.672	100	1.254	75,0	194	11,6	160	9,6	59	3,5	4	(0,2)
14628080	Dohna, Stadt	W	2.930	100	1.253	42,8	378	12,9	681	23,2	514	17,5	104	3,5
14628090	Dorfhain	G	345	100	242	70,1	64	18,6	40	11,6	-	-	-	-
14628090	Dorfhain	W	533	100	247	46,3	121	22,7	170	31,9	-	-	-	-
14628100	Dürrröhrsdorf-Dittersbach	G	1.293	100	932	72,1	228	17,6	95	7,3	33	2,6	3	(0,2)
14628100	Dürrröhrsdorf-Dittersbach	W	2.076	100	928	44,7	447	21,5	345	16,6	289	13,9	64	3,1
14628110	Freital, Stadt	G	7.578	100	4.751	62,7	736	9,7	1.237	16,3	711	9,4	149	2,0
14628110	Freital, Stadt	W	20.930	100	4.746	22,7	1.440	6,9	5.611	26,8	6.419	30,7	2.715	13,0
14628130	Glashütte, Stadt	G	1.920	100	1.331	69,3	310	16,1	208	10,8	75	3,9	4	(0,2)
14628130	Glashütte, Stadt	W	3.415	100	1.331	39,0	606	17,7	856	25,1	576	16,9	45	1,3
14628140	Gohrisch	G	639	100	430	67,3	129	20,2	68	10,6	-	-	-	-
14628140	Gohrisch	W	968	100	432	44,6	257	26,5	254	26,2	9	(0,9)	13	1,3
14628150	Hartmannsdorf-Reichenau	G	340	100	243	71,5	70	20,6	26	7,6	-	-	-	-
14628150	Hartmannsdorf-Reichenau	W	484	100	243	50,2	140	28,9	100	20,7	-	-	-	-
14628160	Heidenau, Stadt	G	2.197	100	955	43,5	200	9,1	447	20,3	506	23,0	88	4,0
14628160	Heidenau, Stadt	W	9.679	100	956	9,9	393	4,1	2.205	22,8	4.696	48,5	1.433	14,8
14628170	Hermisdorf/Erzgeb.	G	260	100	178	68,5	59	22,7	18	6,9	5	(1,9)	-	-
14628170	Hermisdorf/Erzgeb.	W	401	100	180	44,9	113	28,2	69	17,2	41	10,2	-	-
14628190	Hohnstein, Stadt	G	1.028	100	713	69,4	206	20,0	96	9,3	11	1,1	-	-
14628190	Hohnstein, Stadt	W	1.552	100	714	46,0	405	26,1	358	23,1	77	5,0	-	-
14628205	Klingenberg	G	1.924	100	1.305	67,8	390	20,3	173	9,0	55	2,9	-	-
14628205	Klingenberg	W	3.232	100	1.298	40,2	776	24,0	646	20,0	493	15,3	12	0,4
14628210	Königstein/Sächs. Schw., Stadt	G	620	100	353	56,9	113	18,2	128	20,6	29	4,7	3	(0,5)
14628210	Königstein/Sächs. Schw., Stadt	W	1.282	100	352	27,5	217	16,9	481	37,5	211	16,5	16	1,2
14628220	Kreischa	G	1.297	100	932	71,9	203	15,7	121	9,3	30	2,3	7	(0,5)
14628220	Kreischa	W	2.225	100	931	41,8	402	18,1	455	20,4	267	12,0	166	7,5
14628230	Liebstadt, Stadt	G	410	100	298	72,7	78	19,0	30	7,3	-	-	-	-
14628230	Liebstadt, Stadt	W	573	100	301	52,5	154	26,9	119	20,8	-	-	-	-
14628240	Lohmen	G	905	100	657	72,6	155	17,1	62	6,9	36	4,0	-	-
14628240	Lohmen	W	1.494	100	657	44,0	301	20,1	216	14,5	322	21,6	-	-
14628250	Müglitztal	G	597	100	451	75,5	84	14,1	47	7,9	19	3,2	-	-
14628250	Müglitztal	W	916	100	449	49,0	161	17,6	172	18,8	132	14,4	-	-
14628260	Neustadt in Sachsen, Stadt	G	2.950	100	1.894	64,2	444	15,1	340	11,5	222	7,5	45	1,5
14628260	Neustadt in Sachsen, Stadt	W	6.908	100	1.891	27,4	888	12,9	1.472	21,3	1.971	28,5	685	9,9
14628270	Pirna, Stadt	G	6.754	100	3.912	57,9	641	9,5	1.105	16,4	953	14,1	143	2,1
14628270	Pirna, Stadt	W	22.313	100	3.912	17,5	1.242	5,6	5.143	23,0	8.567	38,4	3.444	15,4
14628300	Rabenau, Stadt	G	1.199	100	797	66,5	184	15,3	190	15,8	26	2,2	-	-
14628300	Rabenau, Stadt	W	2.139	100	797	37,3	359	16,8	758	35,4	222	10,4	-	-
14628310	Rathen, Kurort	G	130	100	87	66,9	20	15,4	24	18,5	-	-	-	-
14628310	Rathen, Kurort	W	207	100	86	41,5	38	18,4	71	34,3	-	-	14	6,8
14628320	Rathmannsdorf	G	261	100	149	57,1	59	22,6	56	21,5	-	-	-	-
14628320	Rathmannsdorf	W	465	100	148	31,8	109	23,4	191	41,1	8	(1,7)	13	2,8
14628330	Reinhardtsdorf-Schöna	G	463	100	322	69,5	96	20,7	43	9,3	3	(0,6)	-	-
14628330	Reinhardtsdorf-Schöna	W	701	100	320	45,6	192	27,4	151	21,5	17	2,4	24	3,4
14628340	Rosenthal-Bielatal	G	542	100	403	74,4	98	18,1	41	7,6	-	-	-	-
14628340	Rosenthal-Bielatal	W	725	100	402	55,4	191	26,3	129	17,8	-	-	-	-
14628360	Sebnitz, Stadt	G	2.524	100	1.604	63,5	389	15,4	366	14,5	147	5,8	18	0,7
14628360	Sebnitz, Stadt	W	5.444	100	1.605	29,5	748	13,7	1.521	27,9	1.274	23,4	297	5,5
14628370	Stadt Wehlen, Stadt	G	476	100	305	64,1	93	19,5	75	15,8	6	(1,3)	-	-
14628370	Stadt Wehlen, Stadt	W	781	100	301	38,5	173	22,2	263	33,7	41	5,2	-	-
14628380	Stolpen, Stadt	G	1.640	100	1.190	72,6	257	15,7	153	9,3	35	2,1	3	(0,2)
14628380	Stolpen, Stadt	W	2.624	100	1.186	45,2	503	19,2	586	22,3	316	12,0	35	1,3
14628390	Struppen	G	863	100	642	74,4	136	15,8	77	8,9	4	(0,5)	-	-
14628390	Struppen	W	1.212	100	642	53,0	254	21,0	282	23,3	32	2,6	-	-
14628400	Tharandt, Stadt	G	1.470	100	1.034	70,3	216	14,7	199	13,5	15	1,0	6	(0,4)
14628400	Tharandt, Stadt	W	2.563	100	1.033	40,3	426	16,6	787	30,7	112	4,4	205	8,0
14628410	Wilsdruff, Stadt	G	3.665	100	2.696	73,6	451	12,3	355	9,7	128	3,5	36	1,0
14628410	Wilsdruff, Stadt	W	6.907	100	2.696	39,0	895	13,0	1.507	21,8	1.176	17,0	635	9,2
14729	Leipzig	G	71.131	100	52.937	74,4	7.032	9,9	6.849	9,6	3.958	5,6	354	0,5
14729	Leipzig	W	136.731	100	52.939	38,7	13.840	10,1	29.303	21,4	34.236	25,0	6.418	4,7
14729010	Bad Lausick, Stadt	G	2.389	100	1.837	76,9	239	10,0	202	8,5	97	4,1	7	(0,3)

AGS	Kreisfreie Stadt Gemeinde Landkreis Land	Merkmal	Insgesamt absolut	Insgesamt in %	Wohngebäude mit 1 Wohnung absolut	Wohngebäude mit 1 Wohnung in %	Wohngebäude mit 2 Wohnungen absolut	Wohngebäude mit 2 Wohnungen in %	Wohngebäude mit 3 bis 6 Wohnungen absolut	Wohngebäude mit 3 bis 6 Wohnungen in %	Wohngebäude mit 7 bis 12 Wohnungen absolut	Wohngebäude mit 7 bis 12 Wohnungen in %	Wohngebäude mit 13 und mehr Wohnungen absolut	Wohngebäude mit 13 und mehr Wohnungen in %
14729010	Bad Lausick, Stadt	W	4.197	100	1.837	43,8	476	11,3	845	20,1	881	21,0	159	3,8
14729020	Belgershain	G	1.032	100	865	83,8	71	6,9	59	5,7	34	3,3	-	-
14729020	Belgershain	W	1.554	100	865	55,7	142	9,1	243	15,6	290	18,7	15	1,0
14729030	Bennewitz	G	1.730	100	1.416	81,8	149	8,6	126	7,3	37	2,1	4	(0,2)
14729030	Bennewitz	W	2.525	100	1.416	56,1	288	11,4	492	19,5	283	11,2	49	1,9
14729040	Böhlen, Stadt	G	1.418	100	836	59,0	121	8,5	343	24,2	102	7,2	10	0,7
14729040	Böhlen, Stadt	W	3.826	100	834	21,8	238	6,2	1.561	40,8	900	23,5	291	7,6
14729050	Borna, Stadt	G	3.854	100	2.250	58,4	379	9,8	660	17,1	531	13,8	39	1,0
14729050	Borna, Stadt	W	11.436	100	2.251	19,7	747	6,5	3.061	26,8	4.723	41,3	658	5,8
14729060	Borsdorf	G	2.060	100	1.544	75,0	200	9,7	173	8,4	123	6,0	19	0,9
14729060	Borsdorf	W	4.067	100	1.544	38,0	388	9,5	746	18,3	1.098	27,0	288	7,1
14729070	Brandis, Stadt	G	2.995	100	2.414	80,6	246	8,2	245	8,2	83	2,8	7	(0,2)
14729070	Brandis, Stadt	W	4.739	100	2.411	50,9	483	10,2	1.019	21,5	740	15,6	79	1,7
14729080	Colditz, Stadt	G	2.555	100	1.821	71,3	358	14,0	273	10,7	96	3,8	5	(0,2)
14729080	Colditz, Stadt	W	4.616	100	1.821	39,4	709	15,4	1.153	25,0	861	18,7	71	1,5
14729100	Elstertrebnitz	G	490	100	440	89,8	37	7,6	11	2,2	3	(0,6)	-	-
14729100	Elstertrebnitz	W	597	100	438	73,4	76	12,7	38	6,4	32	5,4	14	2,3
14729140	Frohburg, Stadt	G	4.238	100	3.429	80,9	472	11,1	257	6,1	72	1,7	6	(0,1)
14729140	Frohburg, Stadt	W	6.127	100	3.434	56,0	926	15,1	1.067	17,4	606	9,9	98	1,6
14729150	Geithain, Stadt	G	1.881	100	1.321	70,2	238	12,7	202	10,7	113	6,0	3	(0,2)
14729150	Geithain, Stadt	W	3.758	100	1.321	35,2	477	12,7	884	23,5	1.025	27,3	53	1,4
14729160	Grimma, Stadt	G	7.937	100	5.922	74,6	838	10,6	710	8,9	433	5,5	34	0,4
14729160	Grimma, Stadt	W	15.006	100	5.924	39,5	1.658	11,0	2.768	18,4	3.852	25,7	805	5,4
14729170	Groitzsch, Stadt	G	2.153	100	1.539	71,5	245	11,4	254	11,8	109	5,1	3	(0,1)
14729170	Groitzsch, Stadt	W	4.038	100	1.539	38,1	494	12,2	1.038	25,7	869	21,5	99	2,5
14729190	Großpösna	G	2.082	100	1.852	89,0	161	7,7	47	2,3	18	0,9	3	(0,1)
14729190	Großpösna	W	2.540	100	1.852	72,9	318	12,5	187	7,4	156	6,1	31	1,2
14729220	Kitzscher, Stadt	G	1.349	100	1.007	74,6	67	5,0	175	13,0	93	6,9	7	(0,5)
14729220	Kitzscher, Stadt	W	2.864	100	1.007	35,2	135	4,7	773	27,0	840	29,3	111	3,9
14729245	Lossatal	G	2.071	100	1.685	81,4	268	12,9	86	4,2	34	1,6	-	-
14729245	Lossatal	W	2.830	100	1.686	59,6	528	18,7	323	11,4	279	9,9	13	0,5
14729250	Machern	G	2.125	100	1.823	85,8	131	6,2	107	5,0	59	2,8	7	(0,3)
14729250	Machern	W	3.238	100	1.820	56,2	258	8,0	535	16,5	509	15,7	122	3,8
14729260	Markkleeberg, Stadt	G	5.086	100	3.512	69,1	360	7,1	539	10,6	612	12,0	57	1,1
14729260	Markkleeberg, Stadt	W	12.950	100	3.512	27,1	704	5,4	2.462	19,0	5.266	40,7	1.012	7,8
14729270	Markranstädt, Stadt	G	4.436	100	3.430	77,3	449	10,1	326	7,3	198	4,5	34	0,8
14729270	Markranstädt, Stadt	W	8.133	100	3.430	42,2	891	11,0	1.455	17,9	1.675	20,6	680	8,4
14729300	Naunhof, Stadt	G	2.575	100	1.992	77,4	286	11,1	211	8,2	67	2,6	19	0,7
14729300	Naunhof, Stadt	W	4.246	100	1.994	47,0	562	13,2	847	19,9	600	14,1	251	5,9
14729320	Neukieritzsch	G	1.723	100	1.154	67,0	149	8,6	251	14,6	145	8,4	23	1,3
14729320	Neukieritzsch	W	4.173	100	1.153	27,6	288	6,9	1.117	26,8	1.269	30,4	344	8,2
14729330	Otterwisch	G	466	100	393	84,3	43	9,2	30	6,4	4	(0,9)	-	-
14729330	Otterwisch	W	612	100	392	64,1	79	12,9	117	19,1	22	3,6	-	-
14729340	Parthenstein	G	1.338	100	1.140	85,2	139	10,4	55	4,1	-	-	-	-
14729340	Parthenstein	W	1.645	100	1.140	69,3	267	16,2	215	13,1	22	1,3	-	-
14729350	Pegau, Stadt	G	1.946	100	1.438	73,9	241	12,4	177	9,1	82	4,2	4	(0,2)
14729350	Pegau, Stadt	W	3.442	100	1.439	41,8	477	13,9	748	21,7	682	19,8	97	2,8
14729360	Regis-Breitingen, Stadt	G	1.044	100	729	69,8	118	11,3	110	10,5	89	8,5	3	(0,3)
14729360	Regis-Breitingen, Stadt	W	2.186	100	727	33,3	232	10,6	476	21,8	711	32,5	40	1,8
14729370	Rötha, Stadt	G	1.801	100	1.331	73,9	165	9,2	200	11,1	86	4,8	15	0,8
14729370	Rötha, Stadt	W	3.488	100	1.330	38,1	322	9,2	812	23,3	759	21,8	266	7,6
14729380	Thallwitz	G	1.187	100	968	81,6	136	11,5	67	5,6	16	1,3	3	(0,3)
14729380	Thallwitz	W	1.679	100	969	57,7	266	15,8	250	14,9	134	8,0	61	3,6
14729400	Trebsen/Mulde, Stadt	G	1.229	100	968	78,8	140	11,4	108	8,8	11	0,9	-	-
14729400	Trebsen/Mulde, Stadt	W	1.860	100	970	52,2	279	15,0	487	26,2	91	4,9	33	1,8
14729410	Wurzen, Stadt	G	3.484	100	2.115	60,7	327	9,4	519	14,9	488	14,0	37	1,1
14729410	Wurzen, Stadt	W	9.699	100	2.113	21,8	645	6,7	2.224	22,9	4.139	42,7	576	5,9
14729430	Zwenkau, Stadt	G	2.469	100	1.769	71,6	255	10,3	328	13,3	108	4,4	5	(0,2)
14729430	Zwenkau, Stadt	W	4.655	100	1.767	38,0	499	10,7	1.364	29,3	913	19,6	109	2,3
14730	Nordsachsen	G	54.292	100	40.528	74,6	5.658	10,4	4.515	8,3	3.259	6,0	328	0,6
14730	Nordsachsen	W	106.056	100	40.528	38,2	11.186	10,5	19.454	18,3	28.481	26,9	6.401	6,0
14730010	Arzberg	G	696	100	570	81,9	93	13,4	20	2,9	15	2,2	3	(0,4)
14730010	Arzberg	W	979	100	570	58,2	179	18,3	93	9,5	125	12,8	12	1,2
14730020	Bad Dübén, Stadt	G	2.088	100	1.545	74,0	199	9,5	172	8,2	165	7,9	5	(0,2)
14730020	Bad Dübén, Stadt	W	4.403	100	1.548	35,2	394	8,9	761	17,3	1.558	35,4	141	3,2
14730030	Beilrode	G	1.423	100	1.162	81,7	166	11,7	54	3,8	40	2,8	4	(0,3)
14730030	Beilrode	W	2.073	100	1.163	56,1	327	15,8	224	10,8	316	15,2	49	2,4

AGS	Kreisfreie Stadt Gemeinde Landkreis Land	Merkmal	Insgesamt absolut	Insgesamt in %	Wohngebäude mit 1 Wohnung absolut	Wohngebäude mit 1 Wohnung in %	Wohngebäude mit 2 Wohnungen absolut	Wohngebäude mit 2 Wohnungen in %	Wohngebäude mit 3 bis 6 Wohnungen absolut	Wohngebäude mit 3 bis 6 Wohnungen in %	Wohngebäude mit 7 bis 12 Wohnungen absolut	Wohngebäude mit 7 bis 12 Wohnungen in %	Wohngebäude mit 13 und mehr Wohnungen absolut	Wohngebäude mit 13 und mehr Wohnungen in %
14730045	Belgern-Schildau, Stadt	G	2.690	100	2.162	80,4	335	12,5	164	6,1	26	1,0	3	(0,1)
14730045	Belgern-Schildau, Stadt	W	3.746	100	2.163	57,7	665	17,8	661	17,6	227	6,1	29	0,8
14730050	Cavertitz	G	787	100	651	82,7	102	13,0	33	4,2	6	(0,8)	-	-
14730050	Cavertitz	W	1.024	100	646	63,1	203	19,8	130	12,7	47	4,6	-	-
14730060	Dahlen, Stadt	G	1.501	100	1.189	79,2	193	12,9	92	6,1	26	1,7	5	(0,3)
14730060	Dahlen, Stadt	W	2.197	100	1.189	54,1	380	17,3	361	16,4	199	9,1	69	3,1
14730070	Delitzsch, Stadt	G	5.339	100	3.462	64,8	479	9,0	626	11,7	716	13,4	56	1,0
14730070	Delitzsch, Stadt	W	14.626	100	3.457	23,6	952	6,5	2.702	18,5	6.429	44,0	1.081	7,4
14730080	Doberschütz	G	1.534	100	1.288	84,0	199	13,0	36	2,3	10	0,7	-	-
14730080	Doberschütz	W	1.931	100	1.288	66,7	396	20,5	139	7,2	82	4,2	23	1,2
14730090	Dommitzsch, Stadt	G	843	100	666	79,0	93	11,0	79	9,4	7	(0,8)	-	-
14730090	Dommitzsch, Stadt	W	1.273	100	666	52,3	181	14,2	357	28,0	48	3,8	17	1,3
14730100	Dreiheide	G	783	100	680	86,8	81	10,3	12	1,5	8	(1,0)	-	-
14730100	Dreiheide	W	943	100	683	72,4	163	17,3	46	4,9	52	5,5	-	-
14730110	Eilenburg, Stadt	G	3.278	100	1.977	60,3	307	9,4	493	15,0	466	14,2	30	0,9
14730110	Eilenburg, Stadt	W	9.367	100	1.980	21,1	612	6,5	2.206	23,6	3.968	42,4	599	6,4
14730120	Elsnig	G	524	100	438	83,6	69	13,2	13	2,5	3	(0,6)	-	-
14730120	Elsnig	W	664	100	438	66,0	135	20,3	63	9,5	30	4,5	-	-
14730140	Jesewitz	G	1.135	100	985	86,8	108	9,5	34	3,0	6	(0,5)	-	-
14730140	Jesewitz	W	1.404	100	984	70,1	213	15,2	156	11,1	49	3,5	-	-
14730150	Krostitz	G	1.351	100	1.049	77,6	192	14,2	99	7,3	12	0,9	-	-
14730150	Krostitz	W	1.954	100	1.049	53,7	385	19,7	414	21,2	95	4,9	12	0,6
14730160	Laußig	G	1.249	100	1.018	81,5	132	10,6	54	4,3	43	3,4	3	(0,2)
14730160	Laußig	W	1.926	100	1.016	52,8	267	13,9	276	14,3	350	18,2	13	0,7
14730170	Liebschützberg	G	1.044	100	849	81,3	145	13,9	42	4,0	13	1,2	-	-
14730170	Liebschützberg	W	1.402	100	847	60,4	285	20,3	172	12,3	101	7,2	-	-
14730180	Löbnitz	G	754	100	633	84,0	81	10,7	31	4,1	11	1,5	3	(0,4)
14730180	Löbnitz	W	1.028	100	629	61,2	159	15,5	136	13,2	90	8,8	19	1,8
14730190	Mockrehna	G	1.696	100	1.389	81,9	221	13,0	51	3,0	32	1,9	3	(0,2)
14730190	Mockrehna	W	2.357	100	1.388	58,9	434	18,4	196	8,3	257	10,9	76	3,2
14730200	Mügeln, Stadt	G	1.844	100	1.405	76,2	195	10,6	180	9,8	63	3,4	4	(0,2)
14730200	Mügeln, Stadt	W	3.090	100	1.408	45,6	381	12,3	762	24,7	500	16,2	39	1,3
14730210	Naundorf	G	733	100	583	79,5	86	11,7	47	6,4	18	2,5	-	-
14730210	Naundorf	W	1.072	100	587	54,8	168	15,7	195	18,2	126	11,8	-	-
14730230	Oschatz, Stadt	G	3.149	100	2.040	64,8	346	11,0	422	13,4	283	9,0	59	1,9
14730230	Oschatz, Stadt	W	8.170	100	2.039	25,0	677	8,3	1.810	22,2	2.500	30,6	1.142	14,0
14730250	Rackwitz	G	1.381	100	1.076	77,9	111	8,0	104	7,5	77	5,6	13	0,9
14730250	Rackwitz	W	2.719	100	1.074	39,5	213	7,8	455	16,7	663	24,4	310	11,4
14730270	Schkeuditz, Stadt	G	4.547	100	3.373	74,2	400	8,8	351	7,7	390	8,6	34	0,7
14730270	Schkeuditz, Stadt	W	10.034	100	3.377	33,7	798	8,0	1.493	14,9	3.560	35,5	805	8,0
14730280	Schönwölkau	G	912	100	729	79,9	123	13,5	48	5,3	5	(0,5)	4	(0,4)
14730280	Schönwölkau	W	1.281	100	728	56,8	243	19,0	186	14,5	54	4,2	67	5,2
14730300	Taucha, Stadt	G	3.995	100	2.983	74,7	286	7,2	459	11,5	234	5,9	40	1,0
14730300	Taucha, Stadt	W	8.239	100	2.981	36,2	559	6,8	2.065	25,1	1.895	23,0	739	9,0
14730310	Torgau, Stadt	G	3.880	100	2.407	62,0	362	9,3	534	13,8	518	13,4	56	1,4
14730310	Torgau, Stadt	W	10.949	100	2.407	22,0	711	6,5	2.274	20,8	4.530	41,4	1.025	9,4
14730320	Trossin	G	502	100	428	85,3	62	12,4	14	2,8	3	(0,6)	-	-
14730320	Trossin	W	627	100	427	68,1	110	17,5	68	10,8	18	2,9	-	-
14730330	Wernsdorf	G	1.784	100	1.461	81,9	189	10,6	106	5,9	32	1,8	4	(0,2)
14730330	Wernsdorf	W	2.562	100	1.460	57,0	360	14,1	432	16,9	255	10,0	53	2,1
14730340	Wiedemar	G	1.823	100	1.474	80,9	214	11,7	102	5,6	27	1,5	5	(0,3)
14730340	Wiedemar	W	2.630	100	1.477	56,2	427	16,2	430	16,3	217	8,3	79	3,0
14730360	Zschepplin	G	1.020	100	850	83,3	110	10,8	44	4,3	17	1,7	-	-
14730360	Zschepplin	W	1.390	100	850	61,2	210	15,1	191	13,7	134	9,6	-	-
14	Freistaat Sachsen	G	835.447	100	531.120	63,6	105.397	12,6	101.111	12,1	79.626	9,5	18.192	2,2
14	Freistaat Sachsen	W	2.261.451	100	531.120	23,5	207.998	9,2	431.334	19,1	720.881	31,9	370.118	16,4

[Zeichenerklärung](#)

5. Wohngebäude (G) und darin befindliche Wohnungen (W) am 15. Mai 2022 nach dem Gebäudetyp und Gemeinden

AGS	Kreisfreie Stadt Gemeinde Landkreis Land	Merkmal	Insgesamt absolut	Insgesamt in %	Freistehendes Ein- oder Mehrfamilienhaus absolut	Freistehendes Ein- oder Mehrfamilienhaus in %	Doppelhaushälfte (Ein- oder Mehrfamilienhaus) absolut	Doppelhaushälfte (Ein- oder Mehrfamilienhaus) in %	Gereihtes Ein- oder Mehrfamilienhaus absolut	Gereihtes Ein- oder Mehrfamilienhaus in %	Anderer Gebäudetyp absolut	Anderer Gebäudetyp in %
14511000	Chemnitz, Stadt	G	33.179	100	16.960	51,1	4.894	14,8	10.736	32,4	593	1,8
14511000	Chemnitz, Stadt	W	147.443	100	41.979	28,5	11.349	7,7	91.260	61,9	2.851	1,9
14612000	Dresden, Stadt	G	60.610	100	31.947	52,7	7.899	13,0	17.816	29,4	2.950	4,9
14612000	Dresden, Stadt	W	309.024	100	115.269	37,3	15.723	5,1	141.858	45,9	36.177	11,7
14713000	Leipzig, Stadt	G	63.176	100	23.307	36,9	10.846	17,2	27.296	43,2	1.729	2,7
14713000	Leipzig, Stadt	W	339.030	100	75.396	22,2	21.062	6,2	228.783	67,5	13.790	4,1
14521	Erzgebirgskreis	G	81.666	100	60.824	74,5	9.455	11,6	9.021	11,0	2.368	2,9
14521	Erzgebirgskreis	W	182.767	100	121.319	66,4	14.586	8,0	37.556	20,5	9.305	5,1
14521010	Amtsberg	G	1.108	100	929	83,8	122	11,0	40	3,6	16	1,4
14521010	Amtsberg	W	1.808	100	1.516	83,8	156	8,6	91	5,0	44	2,4
14521020	Annaberg-Buchholz, Stadt	G	3.649	100	1.816	49,8	568	15,6	1.196	32,8	71	1,9
14521020	Annaberg-Buchholz, Stadt	W	12.220	100	5.277	43,2	1.138	9,3	5.450	44,6	359	2,9
14521035	Aue-Bad Schlema, Stadt	G	3.655	100	2.380	65,1	537	14,7	670	18,3	64	1,8
14521035	Aue-Bad Schlema, Stadt	W	12.211	100	8.230	67,4	804	6,6	3.011	24,7	166	1,4
14521040	Auerbach	G	643	100	490	76,2	78	12,1	66	10,3	9	(1,4)
14521040	Auerbach	W	1.451	100	1.067	73,5	98	6,8	268	18,5	17	1,2
14521060	Bärenstein	G	579	100	507	87,6	43	7,4	16	2,8	10	1,7
14521060	Bärenstein	W	1.213	100	1.021	84,2	95	7,8	64	5,3	32	2,6
14521080	Bockau	G	702	100	576	82,1	79	11,3	27	3,8	14	2,0
14521080	Bockau	W	1.113	100	926	83,2	127	11,4	41	3,7	16	1,4
14521090	Börnichen/Erzgeb.	G	303	100	269	88,8	23	7,6	3	(1,0)	12	4,0
14521090	Börnichen/Erzgeb.	W	455	100	409	89,9	27	5,9	3	(0,7)	14	3,1
14521110	Breitenbrunn/Erzgeb.	G	1.366	100	1.201	87,9	102	7,5	48	3,5	18	1,3
14521110	Breitenbrunn/Erzgeb.	W	2.770	100	2.317	83,6	245	8,8	164	5,9	47	1,7
14521120	Burkhardtsdorf	G	1.673	100	1.433	85,7	179	10,7	26	1,6	33	2,0
14521120	Burkhardtsdorf	W	3.052	100	2.707	88,7	221	7,2	66	2,2	61	2,0
14521130	Crottendorf	G	1.129	100	917	81,2	138	12,2	43	3,8	30	2,7
14521130	Crottendorf	W	1.941	100	1.512	77,9	228	11,7	155	8,0	49	2,5
14521140	Deutschneudorf	G	318	100	290	91,2	16	5,0	12	3,8	6	(1,9)
14521140	Deutschneudorf	W	507	100	442	87,2	22	4,3	36	7,1	8	(1,6)
14521150	Drebach	G	1.388	100	1.060	76,4	194	14,0	85	6,1	50	3,6
14521150	Drebach	W	2.549	100	1.905	74,7	334	13,1	198	7,8	115	4,5
14521160	Ehrenfriedersdorf, Stadt	G	1.030	100	573	55,6	243	23,6	197	19,1	17	1,7
14521160	Ehrenfriedersdorf, Stadt	W	2.485	100	1.050	42,3	323	13,0	1.081	43,5	32	1,3
14521170	Eibenstock, Stadt	G	1.816	100	1.470	80,9	175	9,6	139	7,7	30	1,7
14521170	Eibenstock, Stadt	W	3.903	100	3.066	78,6	266	6,8	490	12,6	82	2,1
14521180	Elterlein, Stadt	G	797	100	609	76,4	52	6,5	104	13,0	28	3,5
14521180	Elterlein, Stadt	W	1.405	100	974	69,3	68	4,8	304	21,6	52	3,7
14521200	Gelenau/Erzgeb.	G	984	100	798	81,1	77	7,8	92	9,3	18	1,8
14521200	Gelenau/Erzgeb.	W	2.206	100	1.451	65,8	118	5,3	595	27,0	34	1,5
14521210	Geyer, Stadt	G	917	100	493	53,8	141	15,4	267	29,1	11	1,2
14521210	Geyer, Stadt	W	1.940	100	898	46,3	204	10,5	807	41,6	31	1,6
14521220	Gornau/Erzgeb.	G	1.084	100	918	84,7	97	8,9	43	4,0	27	2,5
14521220	Gornau/Erzgeb.	W	1.784	100	1.444	80,9	126	7,1	165	9,2	51	2,9
14521230	Gornsdorf	G	523	100	462	88,3	33	6,3	20	3,8	13	2,5
14521230	Gornsdorf	W	1.071	100	936	87,4	40	3,7	73	6,8	24	2,2
14521240	Großolbersdorf	G	813	100	694	85,4	77	9,5	33	4,1	6	(0,7)
14521240	Großolbersdorf	W	1.351	100	1.076	79,6	119	8,8	140	10,4	16	1,2
14521250	Großrückerswalde	G	926	100	793	85,6	83	9,0	30	3,2	21	2,3
14521250	Großrückerswalde	W	1.657	100	1.259	76,0	159	9,6	200	12,1	41	2,5
14521260	Grünhain-Beierfeld, Stadt	G	1.512	100	1.076	71,2	294	19,4	124	8,2	20	1,3
14521260	Grünhain-Beierfeld, Stadt	W	3.007	100	2.073	68,9	490	16,3	420	14,0	30	1,0
14521270	Grünhainichen	G	987	100	867	87,8	73	7,4	28	2,8	20	2,0
14521270	Grünhainichen	W	1.694	100	1.439	84,9	92	5,4	131	7,7	34	2,0
14521280	Heidersdorf	G	234	100	212	90,6	18	7,7	3	(1,3)	3	(1,3)
14521280	Heidersdorf	W	355	100	321	90,4	18	5,1	9	(2,5)	11	3,1
14521290	Hohndorf	G	937	100	718	76,6	97	10,4	102	10,9	23	2,5
14521290	Hohndorf	W	1.915	100	1.494	78,0	171	8,9	204	10,7	48	2,5
14521310	Jahnsdorf/Erzgeb.	G	1.552	100	1.246	80,3	151	9,7	115	7,4	43	2,8
14521310	Jahnsdorf/Erzgeb.	W	2.518	100	2.026	80,5	183	7,3	226	9,0	86	3,4
14521320	Johanngeorgenstadt, Stadt	G	893	100	584	65,4	144	16,1	137	15,3	28	3,1
14521320	Johanngeorgenstadt, Stadt	W	2.555	100	1.012	39,6	373	14,6	942	36,9	221	8,6

AGS	Kreisfreie Stadt Gemeinde Landkreis Land	Merkmal	Insgesamt absolut	Insgesamt in %	Freistehendes Ein- oder Mehrfamilienhaus absolut	Freistehendes Ein- oder Mehrfamilienhaus in %	Doppelhaushälfte (Ein- oder Mehrfamilienhaus) absolut	Doppelhaushälfte (Ein- oder Mehrfamilienhaus) in %	Gereihtes Ein- oder Mehrfamilienhaus absolut	Gereihtes Ein- oder Mehrfamilienhaus in %	Anderer Gebäudetyp absolut	Anderer Gebäudetyp in %
14521330	Jöhstadt, Stadt	G	815	100	611	75,0	83	10,2	103	12,6	21	2,6
14521330	Jöhstadt, Stadt	W	1.370	100	1.009	73,6	104	7,6	220	16,1	37	2,7
14521340	Königswalde	G	621	100	521	83,9	89	14,3	5	(0,8)	7	(1,1)
14521340	Königswalde	W	974	100	831	85,3	122	12,5	7	(0,7)	12	1,2
14521355	Lauter-Bernsbach, Stadt	G	2.325	100	1.647	70,8	374	16,1	260	11,2	41	1,8
14521355	Lauter-Bernsbach, Stadt	W	4.403	100	3.130	71,1	490	11,1	667	15,1	116	2,6
14521370	Lößnitz, Stadt	G	1.843	100	1.185	64,3	197	10,7	412	22,4	48	2,6
14521370	Lößnitz, Stadt	W	4.826	100	2.898	60,0	259	5,4	1.585	32,8	88	1,8
14521380	Lugau/Erzgeb., Stadt	G	1.888	100	1.498	79,3	227	12,0	91	4,8	73	3,9
14521380	Lugau/Erzgeb., Stadt	W	4.577	100	3.500	76,5	417	9,1	316	6,9	343	7,5
14521390	Marienberg, Stadt	G	4.334	100	3.325	76,7	334	7,7	471	10,9	208	4,8
14521390	Marienberg, Stadt	W	8.925	100	5.805	65,0	478	5,4	1.226	13,7	1.416	15,9
14521400	Mildenau	G	993	100	825	83,1	143	14,4	9	(0,9)	22	2,2
14521400	Mildenau	W	1.528	100	1.315	86,1	176	11,5	14	0,9	20	1,3
14521410	Neukirchen/Erzgeb.	G	1.891	100	1.480	78,3	262	13,9	110	5,8	37	2,0
14521410	Neukirchen/Erzgeb.	W	3.606	100	2.522	69,9	458	12,7	486	13,5	140	3,9
14521420	Niederdorf	G	345	100	286	82,9	48	13,9	-	-	8	(2,3)
14521420	Niederdorf	W	644	100	543	84,3	61	9,5	17	2,6	22	3,4
14521430	Niederwürschnitz	G	682	100	542	79,5	112	16,4	21	3,1	8	(1,2)
14521430	Niederwürschnitz	W	1.336	100	1.146	85,8	143	10,7	32	2,4	12	0,9
14521440	Oberwiesenthal, Kurort, Stadt	G	516	100	328	63,6	40	7,8	119	23,1	33	6,4
14521440	Oberwiesenthal, Kurort, Stadt	W	1.355	100	557	41,1	60	4,4	581	42,9	160	11,8
14521450	Oelsnitz/Erzgeb., Stadt	G	2.837	100	1.922	67,7	603	21,3	267	9,4	46	1,6
14521450	Oelsnitz/Erzgeb., Stadt	W	6.214	100	4.137	66,6	853	13,7	1.107	17,8	117	1,9
14521460	Olbernhau, Stadt	G	2.857	100	2.135	74,7	323	11,3	325	11,4	76	2,7
14521460	Olbernhau, Stadt	W	6.165	100	3.737	60,6	432	7,0	1.834	29,7	165	2,7
14521495	Pockau-Lengefeld, Stadt	G	2.112	100	1.787	84,6	117	5,5	106	5,0	100	4,7
14521495	Pockau-Lengefeld, Stadt	W	3.816	100	2.816	73,8	182	4,8	476	12,5	342	9,0
14521500	Raschau-Markersbach	G	1.189	100	1.021	85,9	121	10,2	15	1,3	31	2,6
14521500	Raschau-Markersbach	W	2.973	100	2.656	89,3	173	5,8	47	1,6	99	3,3
14521510	Scheibenberg, Stadt	G	538	100	300	55,8	74	13,8	155	28,8	7	(1,3)
14521510	Scheibenberg, Stadt	W	1.063	100	573	53,9	120	11,3	360	33,9	10	0,9
14521520	Schlettau, Stadt	G	611	100	386	63,2	64	10,5	146	23,9	17	2,8
14521520	Schlettau, Stadt	W	1.208	100	743	61,5	110	9,1	334	27,6	19	1,6
14521530	Schneeberg, Stadt	G	2.785	100	1.770	63,6	245	8,8	704	25,3	66	2,4
14521530	Schneeberg, Stadt	W	8.111	100	3.331	41,1	345	4,3	4.297	53,0	141	1,7
14521540	Schönheide	G	1.095	100	918	83,8	81	7,4	80	7,3	18	1,6
14521540	Schönheide	W	2.357	100	1.737	73,7	167	7,1	421	17,9	27	1,1
14521550	Schwarzenberg/Erzgeb., Stadt	G	3.151	100	2.083	66,1	399	12,7	293	9,3	371	11,8
14521550	Schwarzenberg/Erzgeb., Stadt	W	9.222	100	4.424	48,0	706	7,7	1.042	11,3	3.055	33,1
14521560	Sehmatal	G	1.668	100	1.370	82,1	182	10,9	59	3,5	57	3,4
14521560	Sehmatal	W	3.238	100	2.495	77,1	260	8,0	254	7,8	227	7,0
14521570	Seiffen/Erzgeb., Kurort	G	663	100	549	82,8	80	12,1	18	2,7	14	2,1
14521570	Seiffen/Erzgeb., Kurort	W	1.044	100	819	78,4	108	10,3	94	9,0	27	2,6
14521590	Stollberg/Erzgeb., Stadt	G	2.372	100	1.674	70,6	287	12,1	346	14,6	61	2,6
14521590	Stollberg/Erzgeb., Stadt	W	6.256	100	3.816	61,0	434	6,9	1.910	30,5	102	1,6
14521600	Stützengrün	G	985	100	857	87,0	81	8,2	6	(0,6)	43	4,4
14521600	Stützengrün	W	1.568	100	1.344	85,7	122	7,8	9	(0,6)	90	5,7
14521610	Tannenberg	G	340	100	303	89,1	29	8,5	3	(0,9)	5	(1,5)
14521610	Tannenberg	W	502	100	445	88,6	43	8,6	3	(0,6)	9	(1,8)
14521620	Thalheim/Erzgeb., Stadt	G	1.260	100	1.002	79,5	106	8,4	137	10,9	14	1,1
14521620	Thalheim/Erzgeb., Stadt	W	3.640	100	2.444	67,1	171	4,7	980	26,9	45	1,2
14521630	Thermalbad Wiesenbad	G	912	100	790	86,6	72	7,9	18	2,0	30	3,3
14521630	Thermalbad Wiesenbad	W	1.614	100	1.366	84,6	118	7,3	40	2,5	87	5,4
14521640	Thum, Stadt	G	1.359	100	1.080	79,5	113	8,3	120	8,8	45	3,3
14521640	Thum, Stadt	W	2.630	100	1.960	74,5	179	6,8	383	14,6	111	4,2
14521670	Wolkenstein, Stadt	G	988	100	748	75,7	78	7,9	118	11,9	42	4,3
14521670	Wolkenstein, Stadt	W	1.949	100	1.343	68,9	123	6,3	315	16,2	166	8,5
14521690	Zschopau, Stadt, Motorradstadt	G	1.946	100	1.060	54,5	257	13,2	599	30,8	30	1,5
14521690	Zschopau, Stadt, Motorradstadt	W	5.499	100	2.664	48,4	341	6,2	2.447	44,5	49	0,9
14521700	Zschorlau	G	1.436	100	1.269	88,4	106	7,4	55	3,8	15	1,0
14521700	Zschorlau	W	2.566	100	2.003	78,1	154	6,0	373	14,5	39	1,5
14521710	Zwönitz, Stadt	G	2.773	100	2.181	78,7	292	10,5	173	6,2	125	4,5
14521710	Zwönitz, Stadt	W	6.434	100	5.371	83,5	436	6,8	356	5,5	270	4,2
14522	Mittelsachsen	G	77.614	100	52.988	68,3	8.922	11,5	11.999	15,5	3.703	4,8
14522	Mittelsachsen	W	166.989	100	93.583	56,0	14.869	8,9	51.226	30,7	7.310	4,4
14522010	Altmitweida	G	623	100	464	74,5	52	8,3	50	8,0	58	9,3

AGS	Kreisfreie Stadt Gemeinde Landkreis Land	Merkmal	Insgesamt absolut	Insgesamt in %	Freistehendes Ein- oder Mehrfamilienhaus absolut	Freistehendes Ein- oder Mehrfamilienhaus in %	Doppelhaushälfte (Ein- oder Mehrfamilienhaus) absolut	Doppelhaushälfte (Ein- oder Mehrfamilienhaus) in %	Gereihtes Ein- oder Mehrfamilienhaus absolut	Gereihtes Ein- oder Mehrfamilienhaus in %	Anderer Gebäudetyp absolut	Anderer Gebäudetyp in %
14522010	Altmittweida	W	942	100	720	76,4	65	6,9	69	7,3	89	9,4
14522020	Augustusburg, Stadt	G	1.316	100	996	75,7	180	13,7	122	9,3	13	1,0
14522020	Augustusburg, Stadt	W	2.445	100	1.738	71,1	327	13,4	352	14,4	26	1,1
14522035	Bobritzsch-Hilbersdorf	G	1.706	100	1.391	81,5	196	11,5	26	1,5	89	5,2
14522035	Bobritzsch-Hilbersdorf	W	2.702	100	2.243	83,0	267	9,9	57	2,1	138	5,1
14522050	Brand-Erbisdorf, Stadt	G	1.994	100	1.417	71,1	271	13,6	246	12,3	64	3,2
14522050	Brand-Erbisdorf, Stadt	W	5.404	100	3.019	55,9	627	11,6	1.613	29,8	142	2,6
14522060	Burgstädt, Stadt	G	2.688	100	1.420	52,8	654	24,3	508	18,9	103	3,8
14522060	Burgstädt, Stadt	W	5.918	100	3.012	50,9	1.274	21,5	1.301	22,0	333	5,6
14522070	Claußnitz	G	946	100	728	77,0	118	12,5	28	3,0	70	7,4
14522070	Claußnitz	W	1.535	100	1.131	73,7	165	10,7	133	8,7	104	6,8
14522080	Döbeln, Stadt	G	5.015	100	3.178	63,4	630	12,6	1.082	21,6	124	2,5
14522080	Döbeln, Stadt	W	14.253	100	6.159	43,2	1.072	7,5	6.801	47,7	222	1,6
14522090	Dorfchemnitz	G	474	100	423	89,2	21	4,4	3	(0,6)	28	5,9
14522090	Dorfchemnitz	W	665	100	557	83,8	39	5,9	8	(1,2)	61	9,2
14522110	Eppendorf	G	1.115	100	916	82,2	131	11,7	18	1,6	45	4,0
14522110	Eppendorf	W	2.011	100	1.727	85,9	162	8,1	28	1,4	96	4,8
14522120	Erlau	G	1.073	100	929	86,6	56	5,2	16	1,5	71	6,6
14522120	Erlau	W	1.432	100	1.232	86,0	76	5,3	25	1,7	100	7,0
14522140	Flöha, Stadt	G	2.062	100	1.214	58,9	411	19,9	406	19,7	27	1,3
14522140	Flöha, Stadt	W	6.274	100	2.971	47,4	772	12,3	2.484	39,6	51	0,8
14522150	Frankenberg/Sa., Stadt, Garnisonsstadt	G	3.055	100	1.703	55,7	392	12,8	881	28,8	78	2,6
14522150	Frankenberg/Sa., Stadt, Garnisonsstadt	W	8.394	100	3.217	38,3	789	9,4	4.218	50,3	167	2,0
14522170	Frauenstein, Stadt	G	874	100	634	72,5	96	11,0	92	10,5	53	6,1
14522170	Frauenstein, Stadt	W	1.343	100	942	70,1	115	8,6	210	15,6	73	5,4
14522180	Freiberg, Stadt, Universitätsstadt	G	6.344	100	2.597	40,9	913	14,4	2.478	39,1	356	5,6
14522180	Freiberg, Stadt, Universitätsstadt	W	24.220	100	7.119	29,4	1.505	6,2	14.707	60,7	891	3,7
14522190	Geringswalde, Stadt	G	1.228	100	755	61,5	176	14,3	236	19,2	64	5,2
14522190	Geringswalde, Stadt	W	2.255	100	1.347	59,7	274	12,2	529	23,5	102	4,5
14522200	Großhartmannsdorf	G	800	100	652	81,5	100	12,5	14	1,8	36	4,5
14522200	Großhartmannsdorf	W	1.145	100	957	83,6	110	9,6	22	1,9	52	4,5
14522210	Großschirma, Stadt	G	1.829	100	1.420	77,6	187	10,2	138	7,5	88	4,8
14522210	Großschirma, Stadt	W	2.684	100	2.060	76,8	211	7,9	296	11,0	118	4,4
14522220	Großweitzschen	G	839	100	669	79,7	56	6,7	48	5,7	69	8,2
14522220	Großweitzschen	W	1.463	100	1.004	68,6	88	6,0	269	18,4	102	7,0
14522230	Hainichen, Stadt	G	2.234	100	1.327	59,4	188	8,4	638	28,6	89	4,0
14522230	Hainichen, Stadt	W	4.467	100	2.063	46,2	215	4,8	1.982	44,4	214	4,8
14522240	Halsbrücke	G	1.595	100	1.326	83,1	163	10,2	30	1,9	80	5,0
14522240	Halsbrücke	W	2.595	100	2.040	78,6	297	11,4	133	5,1	130	5,0
14522250	Hartha, Stadt	G	1.870	100	1.031	55,1	159	8,5	578	30,9	104	5,6
14522250	Hartha, Stadt	W	4.054	100	1.612	39,8	255	6,3	2.022	49,9	171	4,2
14522260	Hartmannsdorf	G	1.084	100	780	72,0	242	22,3	40	3,7	24	2,2
14522260	Hartmannsdorf	W	2.434	100	1.651	67,8	561	23,0	166	6,8	59	2,4
14522275	Jahnatal	G	1.605	100	1.350	84,1	109	6,8	74	4,6	69	4,3
14522275	Jahnatal	W	2.448	100	1.797	73,4	195	8,0	330	13,5	124	5,1
14522280	Königsfeld	G	484	100	366	75,6	28	5,8	5	(1,0)	82	16,9
14522280	Königsfeld	W	663	100	478	72,1	34	5,1	23	3,5	125	18,9
14522290	Königshain-Wiederau	G	852	100	723	84,9	31	3,6	13	1,5	84	9,9
14522290	Königshain-Wiederau	W	1.207	100	964	79,9	51	4,2	72	6,0	119	9,9
14522300	Kriebstein	G	705	100	503	71,3	74	10,5	62	8,8	69	9,8
14522300	Kriebstein	W	1.044	100	702	67,2	75	7,2	170	16,3	98	9,4
14522310	Leisnig, Stadt	G	2.465	100	1.660	67,3	216	8,8	480	19,5	107	4,3
14522310	Leisnig, Stadt	W	4.624	100	2.692	58,2	492	10,6	1.253	27,1	188	4,1
14522320	Leubsdorf	G	949	100	828	87,2	73	7,7	18	1,9	30	3,2
14522320	Leubsdorf	W	1.671	100	1.412	84,5	156	9,3	53	3,2	45	2,7
14522330	Lichtenau	G	2.491	100	2.092	84,0	269	10,8	45	1,8	79	3,2
14522330	Lichtenau	W	3.415	100	2.805	82,1	354	10,4	105	3,1	152	4,5
14522340	Lichtenberg/Erzgeb.	G	727	100	601	82,7	86	11,8	13	1,8	27	3,7
14522340	Lichtenberg/Erzgeb.	W	1.274	100	1.046	82,1	102	8,0	43	3,4	75	5,9
14522350	Lunzenau, Stadt	G	1.330	100	925	69,5	121	9,1	208	15,6	76	5,7
14522350	Lunzenau, Stadt	W	2.265	100	1.548	68,3	160	7,1	441	19,5	119	5,3
14522360	Mittweida, Stadt, Hochschulstadt	G	3.057	100	1.828	59,8	463	15,1	653	21,4	111	3,6
14522360	Mittweida, Stadt, Hochschulstadt	W	9.318	100	5.636	60,5	738	7,9	2.418	25,9	528	5,7
14522380	Mühlau	G	672	100	570	84,8	66	9,8	4	(0,6)	30	4,5
14522380	Mühlau	W	1.009	100	865	85,7	101	10,0	9	(0,9)	39	3,9
14522390	Mulda/Sa.	G	700	100	586	83,7	73	10,4	16	2,3	27	3,9
14522390	Mulda/Sa.	W	1.227	100	935	76,2	127	10,4	128	10,4	36	2,9
14522400	Neuhausen/Erzgeb.	G	781	100	631	80,8	99	12,7	28	3,6	22	2,8
14522400	Neuhausen/Erzgeb.	W	1.400	100	1.084	77,4	109	7,8	165	11,8	42	3,0

AGS	Kreisfreie Stadt Gemeinde Landkreis Land	Merkmal	Insgesamt absolut	Insgesamt in %	Freistehendes Ein- oder Mehrfamilienhaus absolut	Freistehendes Ein- oder Mehrfamilienhaus in %	Doppelhaushälfte (Ein- oder Mehrfamilienhaus) absolut	Doppelhaushälfte (Ein- oder Mehrfamilienhaus) in %	Gereihtes Ein- oder Mehrfamilienhaus absolut	Gereihtes Ein- oder Mehrfamilienhaus in %	Anderer Gebäudetyp absolut	Anderer Gebäudetyp in %
14522420	Niederwiesa	G	1.439	100	1.161	80,7	166	11,5	84	5,8	27	1,9
14522420	Niederwiesa	W	2.395	100	1.804	75,3	280	11,7	268	11,2	46	1,9
14522430	Oberschöna	G	1.106	100	883	79,8	142	12,8	46	4,2	38	3,4
14522430	Oberschöna	W	1.555	100	1.196	76,9	178	11,4	122	7,8	58	3,7
14522440	Oederan, Stadt	G	2.182	100	1.593	73,0	193	8,8	270	12,4	123	5,6
14522440	Oederan, Stadt	W	4.167	100	2.852	68,4	320	7,7	569	13,7	423	10,2
14522460	Penig, Stadt	G	2.424	100	1.706	70,4	206	8,5	330	13,6	182	7,5
14522460	Penig, Stadt	W	4.528	100	2.808	62,0	446	9,8	976	21,6	302	6,7
14522470	Rechenberg-Bienenmühle	G	620	100	520	83,9	61	9,8	16	2,6	20	3,2
14522470	Rechenberg-Bienenmühle	W	1.041	100	912	87,6	69	6,6	35	3,4	25	2,4
14522480	Reinsberg	G	949	100	801	84,4	53	5,6	12	1,3	81	8,5
14522480	Reinsberg	W	1.355	100	1.125	83,0	63	4,6	43	3,2	121	8,9
14522490	Rochlitz, Stadt	G	1.291	100	601	46,6	151	11,7	477	36,9	60	4,6
14522490	Rochlitz, Stadt	W	3.397	100	1.066	31,4	272	8,0	1.937	57,0	124	3,7
14522500	Rossau	G	1.047	100	842	80,4	31	3,0	72	6,9	105	10,0
14522500	Rossau	W	1.613	100	1.192	73,9	43	2,7	209	13,0	164	10,2
14522510	Roßwein, Stadt	G	2.044	100	1.247	61,0	224	11,0	495	24,2	76	3,7
14522510	Roßwein, Stadt	W	4.143	100	2.290	55,3	310	7,5	1.393	33,6	153	3,7
14522520	Sayda, Stadt	G	496	100	290	58,5	43	8,7	146	29,4	19	3,8
14522520	Sayda, Stadt	W	884	100	477	54,0	68	7,7	298	33,7	44	5,0
14522530	Seelitz	G	622	100	527	84,7	10	1,6	8	(1,3)	87	14,0
14522530	Seelitz	W	842	100	693	82,3	12	1,4	19	2,3	121	14,4
14522540	Striegistal	G	1.519	100	1.259	82,9	78	5,1	56	3,7	123	8,1
14522540	Striegistal	W	2.065	100	1.697	82,2	105	5,1	90	4,4	174	8,4
14522550	Taura	G	738	100	592	80,2	102	13,8	10	1,4	33	4,5
14522550	Taura	W	1.231	100	990	80,4	148	12,0	23	1,9	75	6,1
14522570	Waldheim, Stadt	G	2.044	100	1.150	56,3	235	11,5	582	28,5	74	3,6
14522570	Waldheim, Stadt	W	4.913	100	2.028	41,3	451	9,2	2.264	46,1	172	3,5
14522580	Wechselburg	G	603	100	444	73,6	40	6,6	51	8,5	66	10,9
14522580	Wechselburg	W	910	100	613	67,4	38	4,2	149	16,4	108	11,9
14522590	Weißenborn/Erzgeb.	G	662	100	536	81,0	65	9,8	39	5,9	22	3,3
14522590	Weißenborn/Erzgeb.	W	1.378	100	1.058	76,8	95	6,9	187	13,6	44	3,2
14522600	Zettlitz	G	248	100	216	87,1	7	(2,8)	3	(1,2)	26	10,5
14522600	Zettlitz	W	356	100	311	87,4	8	(2,2)	3	(0,8)	36	10,1
14523	Vogtlandkreis	G	58.077	100	36.977	63,7	7.285	12,5	12.316	21,2	1.494	2,6
14523	Vogtlandkreis	W	132.625	100	62.093	46,8	12.325	9,3	54.731	41,3	3.482	2,6
14523010	Adorf/Vogtl., Stadt	G	1.408	100	910	64,6	169	12,0	301	21,4	32	2,3
14523010	Adorf/Vogtl., Stadt	W	2.803	100	1.237	44,1	366	13,1	1.099	39,2	102	3,6
14523020	Auerbach/Vogtl., Stadt	G	4.173	100	2.820	67,6	551	13,2	750	18,0	53	1,3
14523020	Auerbach/Vogtl., Stadt	W	10.543	100	6.166	58,5	1.059	10,0	3.174	30,1	146	1,4
14523030	Bad Brambach	G	790	100	661	83,7	79	10,0	31	3,9	21	2,7
14523030	Bad Brambach	W	1.073	100	821	76,5	121	11,3	109	10,2	25	2,3
14523040	Bad Elster, Stadt	G	933	100	739	79,2	109	11,7	74	7,9	17	1,8
14523040	Bad Elster, Stadt	W	2.330	100	1.509	64,8	264	11,3	489	21,0	71	3,0
14523050	Bergen	G	351	100	286	81,5	50	14,2	11	3,1	6	(1,7)
14523050	Bergen	W	483	100	385	79,7	77	15,9	13	2,7	10	2,1
14523060	Bösenbrunn	G	421	100	371	88,1	28	6,7	11	2,6	12	2,9
14523060	Bösenbrunn	W	545	100	441	80,9	68	12,5	14	2,6	15	2,8
14523080	Eichigt	G	474	100	425	89,7	37	7,8	6	(1,3)	12	2,5
14523080	Eichigt	W	614	100	528	86,0	45	7,3	22	3,6	16	2,6
14523090	Ellefeld	G	756	100	561	74,2	145	19,2	42	5,6	7	(0,9)
14523090	Ellefeld	W	1.447	100	904	62,5	248	17,1	279	19,3	16	1,1
14523100	Elsterberg, Stadt	G	1.127	100	630	55,9	117	10,4	317	28,1	65	5,8
14523100	Elsterberg, Stadt	W	2.333	100	981	42,0	208	8,9	989	42,4	161	6,9
14523120	Falkenstein/Vogtl., Stadt	G	2.149	100	1.082	50,3	259	12,1	765	35,6	40	1,9
14523120	Falkenstein/Vogtl., Stadt	W	5.114	100	1.918	37,5	468	9,2	2.647	51,8	84	1,6
14523130	Grünbach	G	588	100	494	84,0	85	14,5	3	(0,5)	3	(0,5)
14523130	Grünbach	W	828	100	687	83,0	132	15,9	8	(1,0)	3	(0,4)
14523150	Heinsdorfergrund	G	655	100	526	80,3	77	11,8	14	2,1	41	6,3
14523150	Heinsdorfergrund	W	946	100	730	77,2	103	10,9	21	2,2	95	10,0
14523160	Klingenthal, Stadt	G	2.484	100	2.011	81,0	206	8,3	229	9,2	35	1,4
14523160	Klingenthal, Stadt	W	4.813	100	3.203	66,5	277	5,8	1.259	26,2	76	1,6
14523170	Lengenfeld, Stadt	G	2.169	100	1.588	73,2	267	12,3	213	9,8	102	4,7
14523170	Lengenfeld, Stadt	W	3.736	100	2.514	67,3	414	11,1	675	18,1	136	3,6
14523190	Limbach	G	520	100	456	87,7	46	8,8	4	(0,8)	23	4,4
14523190	Limbach	W	704	100	599	85,1	69	9,8	5	(0,7)	33	4,7
14523200	Markneukirchen, Stadt	G	2.245	100	1.398	62,3	309	13,8	506	22,5	33	1,5

AGS	Kreisfreie Stadt Gemeinde Landkreis Land	Merkmal	Insgesamt absolut	Insgesamt in %	Freistehendes Ein- oder Mehrfamilienhaus absolut	Freistehendes Ein- oder Mehrfamilienhaus in %	Doppelhaushälfte (Ein- oder Mehrfamilienhaus) absolut	Doppelhaushälfte (Ein- oder Mehrfamilienhaus) in %	Gereihtes Ein- oder Mehrfamilienhaus absolut	Gereihtes Ein- oder Mehrfamilienhaus in %	Anderer Gebäudetyp absolut	Anderer Gebäudetyp in %
14523200	Markneukirchen, Stadt	W	3.993	100	1.981	49,6	473	11,8	1.492	37,4	50	1,3
14523230	Mühlental	G	481	100	452	94,0	14	2,9	-	-	15	3,1
14523230	Mühlental	W	587	100	551	93,9	16	2,7	3	(0,5)	18	3,1
14523245	Muldenhammer	G	1.053	100	842	80,0	135	12,8	66	6,3	13	1,2
14523245	Muldenhammer	W	1.593	100	1.177	73,9	161	10,1	237	14,9	15	0,9
14523260	Netzschkau, Stadt	G	1.185	100	553	46,7	274	23,1	334	28,2	25	2,1
14523260	Netzschkau, Stadt	W	2.178	100	797	36,6	379	17,4	971	44,6	30	1,4
14523270	Neuensalz	G	766	100	677	88,4	37	4,8	15	2,0	34	4,4
14523270	Neuensalz	W	1.076	100	914	84,9	49	4,6	58	5,4	51	4,7
14523280	Neumark	G	929	100	756	81,4	93	10,0	40	4,3	42	4,5
14523280	Neumark	W	1.503	100	1.181	78,6	198	13,2	63	4,2	64	4,3
14523290	Neustadt/Vogtl.	G	348	100	321	92,2	15	4,3	3	(0,9)	10	2,9
14523290	Neustadt/Vogtl.	W	482	100	418	86,7	54	11,2	3	(0,6)	11	2,3
14523300	Oelsnitz/Vogtl., Stadt	G	2.752	100	1.590	57,8	280	10,2	832	30,2	48	1,7
14523300	Oelsnitz/Vogtl., Stadt	W	6.216	100	3.575	57,5	440	7,1	2.037	32,8	166	2,7
14523310	Pausa-Mühltroff, Stadt	G	1.665	100	961	57,7	212	12,7	381	22,9	109	6,5
14523310	Pausa-Mühltroff, Stadt	W	2.542	100	1.510	59,4	283	11,1	585	23,0	161	6,3
14523320	Plauen, Stadt	G	11.252	100	5.334	47,4	1.485	13,2	4.233	37,6	204	1,8
14523320	Plauen, Stadt	W	41.283	100	9.371	22,7	2.846	6,9	28.174	68,2	890	2,2
14523330	Pöhl	G	797	100	651	81,7	57	7,2	40	5,0	48	6,0
14523330	Pöhl	W	1.381	100	976	70,7	88	6,4	244	17,7	67	4,9
14523340	Reichenbach im Vogtland, Stadt	G	4.663	100	1.850	39,7	715	15,3	1.985	42,6	113	2,4
14523340	Reichenbach im Vogtland, Stadt	W	12.982	100	4.938	38,0	1.001	7,7	6.826	52,6	226	1,7
14523360	Rodewisch, Stadt	G	1.744	100	1.062	60,9	417	23,9	231	13,2	33	1,9
14523360	Rodewisch, Stadt	W	3.692	100	2.226	60,3	631	17,1	688	18,6	151	4,1
14523365	Rosenbach/Vogtl.	G	1.332	100	1.083	81,3	131	9,8	42	3,2	79	5,9
14523365	Rosenbach/Vogtl.	W	2.090	100	1.725	82,5	192	9,2	62	3,0	114	5,5
14523370	Schöneck/Vogtl., Stadt	G	900	100	464	51,6	132	14,7	273	30,3	32	3,6
14523370	Schöneck/Vogtl., Stadt	W	1.660	100	770	46,4	183	11,0	654	39,4	55	3,3
14523380	Steinberg	G	819	100	674	82,3	102	12,5	19	2,3	24	2,9
14523380	Steinberg	W	1.327	100	985	74,2	239	18,0	65	4,9	42	3,2
14523410	Theuma	G	369	100	285	77,2	55	14,9	22	6,0	4	(1,1)
14523410	Theuma	W	464	100	320	69,0	67	14,4	69	14,9	5	(1,1)
14523420	Tirpersdorf	G	536	100	496	92,5	22	4,1	3	(0,6)	14	2,6
14523420	Tirpersdorf	W	677	100	611	90,3	44	6,5	4	(0,6)	19	2,8
14523430	Treuen, Stadt	G	2.285	100	1.547	67,7	285	12,5	388	17,0	68	3,0
14523430	Treuen, Stadt	W	4.226	100	2.233	52,8	574	13,6	1.170	27,7	256	6,1
14523440	Triebel/Vogtl.	G	456	100	397	87,1	43	9,4	9	(2,0)	13	2,9
14523440	Triebel/Vogtl.	W	625	100	529	84,6	53	8,5	33	5,3	14	2,2
14523450	Weischlitz	G	1.958	100	1.499	76,6	254	13,0	129	6,6	81	4,1
14523450	Weischlitz	W	2.983	100	1.969	66,0	414	13,9	491	16,5	106	3,6
14523460	Werda	G	541	100	522	96,5	7	(1,3)	3	(0,6)	7	(1,3)
14523460	Werda	W	729	100	709	97,3	8	(1,1)	3	(0,4)	7	(1,0)
14524	Zwickau	G	72.257	100	43.607	60,3	11.161	15,4	14.960	20,7	2.526	3,5
14524	Zwickau	W	181.368	100	86.848	47,9	20.299	11,2	67.546	37,2	6.671	3,7
14524010	Bernsdorf	G	727	100	614	84,5	78	10,7	10	1,4	29	4,0
14524010	Bernsdorf	W	1.049	100	898	85,6	91	8,7	12	1,1	47	4,5
14524020	Callenberg	G	1.612	100	1.369	84,9	88	5,5	38	2,4	117	7,3
14524020	Callenberg	W	2.341	100	1.872	80,0	111	4,7	181	7,7	179	7,6
14524030	Crimmitschau, Stadt	G	4.462	100	2.120	47,5	722	16,2	1.449	32,5	169	3,8
14524030	Crimmitschau, Stadt	W	11.232	100	3.943	35,1	1.276	11,4	5.682	50,6	329	2,9
14524040	Crinitzberg	G	536	100	458	85,4	42	7,8	8	(1,5)	31	5,8
14524040	Crinitzberg	W	912	100	740	81,1	57	6,3	68	7,5	50	5,5
14524050	Dennheritz	G	447	100	367	82,1	48	10,7	8	(1,8)	26	5,8
14524050	Dennheritz	W	649	100	511	78,7	55	8,5	38	5,9	43	6,6
14524060	Fraureuth	G	1.357	100	962	70,9	187	13,8	115	8,5	97	7,1
14524060	Fraureuth	W	2.744	100	1.454	53,0	481	17,5	654	23,8	155	5,6
14524070	Gersdorf	G	1.081	100	742	68,6	263	24,3	41	3,8	34	3,1
14524070	Gersdorf	W	2.039	100	1.432	70,2	364	17,9	154	7,6	90	4,4
14524080	Glauchau, Stadt	G	5.412	100	2.518	46,5	992	18,3	1.801	33,3	105	1,9
14524080	Glauchau, Stadt	W	13.355	100	6.186	46,3	1.785	13,4	5.183	38,8	199	1,5
14524090	Hartenstein, Stadt	G	1.257	100	988	78,6	130	10,3	97	7,7	42	3,3
14524090	Hartenstein, Stadt	W	2.238	100	1.671	74,7	167	7,5	321	14,3	70	3,1
14524100	Hartmannsdorf b. Kirchberg	G	388	100	301	77,6	38	9,8	11	2,8	35	9,0
14524100	Hartmannsdorf b. Kirchberg	W	599	100	447	74,6	44	7,3	29	4,8	82	13,7
14524110	Hirschfeld	G	357	100	304	85,2	7	(2,0)	9	(2,5)	40	11,2
14524110	Hirschfeld	W	492	100	398	80,9	12	2,4	19	3,9	64	13,0

AGS	Kreisfreie Stadt Gemeinde Landkreis Land	Merkmal	Insgesamt absolut	Insgesamt in %	Freistehendes Ein- oder Mehrfamilienhaus absolut	Freistehendes Ein- oder Mehrfamilienhaus in %	Doppelhaushälfte (Ein- oder Mehrfamilienhaus) absolut	Doppelhaushälfte (Ein- oder Mehrfamilienhaus) in %	Gereihtes Ein- oder Mehrfamilienhaus absolut	Gereihtes Ein- oder Mehrfamilienhaus in %	Anderer Gebäudetyp absolut	Anderer Gebäudetyp in %
14524120	Hohenstein-Ernstthal, Stadt	G	3.088	100	1.461	47,3	449	14,5	954	30,9	226	7,3
14524120	Hohenstein-Ernstthal, Stadt	W	8.439	100	2.788	33,0	712	8,4	3.422	40,5	1.519	18,0
14524130	Kirchberg, Stadt	G	2.069	100	1.313	63,5	201	9,7	469	22,7	88	4,3
14524130	Kirchberg, Stadt	W	4.324	100	2.433	56,3	305	7,1	1.435	33,2	151	3,5
14524140	Langenbernsdorf	G	1.208	100	1.071	88,7	24	2,0	3	(0,2)	108	8,9
14524140	Langenbernsdorf	W	1.586	100	1.396	88,0	30	1,9	14	0,9	148	9,3
14524150	Langenweißbach	G	721	100	579	80,3	36	5,0	60	8,3	44	6,1
14524150	Langenweißbach	W	1.186	100	842	71,0	69	5,8	207	17,5	73	6,2
14524160	Lichtenstein/Sa., Stadt	G	2.540	100	1.348	53,1	485	19,1	675	26,6	34	1,3
14524160	Lichtenstein/Sa., Stadt	W	6.358	100	3.042	47,8	687	10,8	2.557	40,2	70	1,1
14524170	Lichtentanne	G	1.792	100	1.377	76,8	264	14,7	74	4,1	79	4,4
14524170	Lichtentanne	W	3.248	100	2.173	66,9	573	17,6	377	11,6	124	3,8
14524180	Limbach-Oberfrohna, Stadt	G	5.258	100	3.638	69,2	776	14,8	662	12,6	183	3,5
14524180	Limbach-Oberfrohna, Stadt	W	13.421	100	7.765	57,9	1.293	9,6	3.893	29,0	471	3,5
14524190	Meerane, Stadt	G	3.508	100	1.135	32,4	471	13,4	1.843	52,5	56	1,6
14524190	Meerane, Stadt	W	9.022	100	3.205	35,5	594	6,6	5.072	56,2	149	1,7
14524200	Mülsen	G	3.066	100	2.531	82,6	277	9,0	116	3,8	145	4,7
14524200	Mülsen	W	5.656	100	4.342	76,8	339	6,0	599	10,6	371	6,6
14524210	Neukirchen/Pleiße	G	1.069	100	713	66,7	196	18,3	121	11,3	37	3,5
14524210	Neukirchen/Pleiße	W	2.121	100	1.233	58,1	415	19,6	410	19,3	63	3,0
14524220	Niederfrohna	G	737	100	597	81,0	100	13,6	7	(0,9)	34	4,6
14524220	Niederfrohna	W	1.072	100	892	83,2	119	11,1	13	1,2	44	4,1
14524230	Oberlungwitz, Stadt	G	1.464	100	1.055	72,1	259	17,7	59	4,0	85	5,8
14524230	Oberlungwitz, Stadt	W	2.972	100	1.858	62,5	314	10,6	329	11,1	470	15,8
14524240	Oberwiera	G	357	100	306	85,7	11	3,1	-	-	38	10,6
14524240	Oberwiera	W	473	100	403	85,2	12	2,5	-	-	59	12,5
14524250	Reinsdorf	G	1.949	100	1.452	74,5	326	16,7	128	6,6	41	2,1
14524250	Reinsdorf	W	4.018	100	3.121	77,7	514	12,8	300	7,5	85	2,1
14524260	Remse	G	534	100	404	75,7	86	16,1	21	3,9	25	4,7
14524260	Remse	W	895	100	565	63,1	182	20,3	106	11,8	43	4,8
14524270	Schönberg	G	288	100	253	87,8	5	(1,7)	-	-	29	10,1
14524270	Schönberg	W	389	100	318	81,7	16	4,1	-	-	51	13,1
14524280	St. Egidien	G	858	100	659	76,8	72	8,4	85	9,9	44	5,1
14524280	St. Egidien	W	1.711	100	1.025	59,9	105	6,1	498	29,1	82	4,8
14524290	Waldenburg, Stadt	G	1.261	100	820	65,0	137	10,9	266	21,1	42	3,3
14524290	Waldenburg, Stadt	W	2.138	100	1.323	61,9	148	6,9	583	27,3	78	3,6
14524300	Werdau, Stadt	G	5.107	100	2.693	52,7	1.002	19,6	1.285	25,2	126	2,5
14524300	Werdau, Stadt	W	12.564	100	4.931	39,2	1.693	13,5	5.653	45,0	292	2,3
14524310	Wildenfels, Stadt	G	1.082	100	884	81,7	82	7,6	59	5,5	60	5,5
14524310	Wildenfels, Stadt	W	1.781	100	1.374	77,1	130	7,3	157	8,8	119	6,7
14524320	Wilkau-Haßlau, Stadt	G	2.042	100	1.442	70,6	223	10,9	329	16,1	45	2,2
14524320	Wilkau-Haßlau, Stadt	W	6.045	100	3.155	52,2	566	9,4	2.249	37,2	74	1,2
14524330	Zwickau, Stadt, Hochschulstadt	G	14.624	100	7.148	48,9	3.086	21,1	4.155	28,4	232	1,6
14524330	Zwickau, Stadt, Hochschulstadt	W	54.301	100	19.110	35,2	7.043	13,0	27.330	50,3	819	1,5
14625	Bautzen	G	79.329	100	58.546	73,8	8.050	10,1	9.572	12,1	3.163	4,0
14625	Bautzen	W	156.544	100	90.179	57,6	12.253	7,8	47.239	30,2	6.872	4,4
14625010	Arnsdorf	G	1.318	100	1.005	76,3	164	12,4	102	7,7	44	3,3
14625010	Arnsdorf	W	2.246	100	1.701	75,7	204	9,1	265	11,8	73	3,3
14625020	Bautzen, Stadt	G	6.279	100	2.848	45,4	950	15,1	2.320	36,9	160	2,5
14625020	Bautzen, Stadt	W	22.787	100	6.618	29,0	1.913	8,4	13.794	60,5	465	2,0
14625030	Bernsdorf, Stadt	G	1.991	100	1.789	89,9	119	6,0	49	2,5	38	1,9
14625030	Bernsdorf, Stadt	W	3.646	100	3.102	85,1	179	4,9	257	7,0	105	2,9
14625040	Bischofswerda, Stadt	G	2.408	100	1.392	57,8	452	18,8	466	19,4	94	3,9
14625040	Bischofswerda, Stadt	W	6.156	100	3.006	48,8	966	15,7	1.912	31,1	274	4,5
14625060	Burkau	G	922	100	792	85,9	67	7,3	11	1,2	54	5,9
14625060	Burkau	W	1.193	100	1.020	85,5	89	7,5	9	(0,8)	78	6,5
14625080	Crostitz	G	319	100	292	91,5	9	(2,8)	3	(0,9)	14	4,4
14625080	Crostitz	W	379	100	349	92,1	11	2,9	3	(0,8)	20	5,3
14625090	Cunewalde	G	1.439	100	1.240	86,2	88	6,1	80	5,6	32	2,2
14625090	Cunewalde	W	2.454	100	1.651	67,3	104	4,2	618	25,2	80	3,3
14625100	Demitz-Thumitz	G	838	100	720	85,9	44	5,3	56	6,7	22	2,6
14625100	Demitz-Thumitz	W	1.410	100	1.062	75,3	50	3,5	259	18,4	36	2,6
14625110	Doberschau-Gaußig	G	1.306	100	1.087	83,2	107	8,2	34	2,6	76	5,8
14625110	Doberschau-Gaußig	W	1.945	100	1.583	81,4	125	6,4	122	6,3	112	5,8
14625120	Elsterheide	G	1.148	100	959	83,5	22	1,9	28	2,4	142	12,4
14625120	Elsterheide	W	1.526	100	1.237	81,1	33	2,2	33	2,2	217	14,2
14625130	Elstra, Stadt	G	883	100	611	69,2	71	8,0	148	16,8	57	6,5

AGS	Kreisfreie Stadt Gemeinde Landkreis Land	Merkmal	Insgesamt absolut	Insgesamt in %	Freistehendes Ein- oder Mehrfamilienhaus absolut	Freistehendes Ein- oder Mehrfamilienhaus in %	Doppelhaushälfte (Ein- oder Mehrfamilienhaus) absolut	Doppelhaushälfte (Ein- oder Mehrfamilienhaus) in %	Gereihtes Ein- oder Mehrfamilienhaus absolut	Gereihtes Ein- oder Mehrfamilienhaus in %	Anderer Gebäudetyp absolut	Anderer Gebäudetyp in %
14625130	Elstra, Stadt	W	1.266	100	799	63,1	96	7,6	276	21,8	97	7,7
14625140	Frankenthal	G	303	100	274	90,4	6	(2,0)	3	(1,0)	29	9,6
14625140	Frankenthal	W	404	100	363	89,9	8	(2,0)	3	(0,7)	33	8,2
14625150	Göda	G	1.018	100	851	83,6	79	7,8	31	3,0	65	6,4
14625150	Göda	W	1.405	100	1.070	76,2	94	6,7	85	6,0	157	11,2
14625160	Großdubrau	G	1.369	100	1.190	86,9	98	7,2	38	2,8	43	3,1
14625160	Großdubrau	W	2.020	100	1.627	80,5	131	6,5	212	10,5	52	2,6
14625170	Großharthau	G	962	100	797	82,8	83	8,6	29	3,0	54	5,6
14625170	Großharthau	W	1.348	100	1.075	79,7	112	8,3	94	7,0	69	5,1
14625180	Großnaundorf	G	319	100	262	82,1	28	8,8	4	(1,3)	23	7,2
14625180	Großnaundorf	W	421	100	351	83,4	29	6,9	4	(1,0)	40	9,5
14625190	Großpostwitz/O.L.	G	857	100	689	80,4	77	9,0	47	5,5	44	5,1
14625190	Großpostwitz/O.L.	W	1.395	100	1.049	75,2	102	7,3	181	13,0	61	4,4
14625200	Großröhrsdorf, Stadt	G	2.627	100	1.971	75,0	486	18,5	96	3,7	78	3,0
14625200	Großröhrsdorf, Stadt	W	4.758	100	3.402	71,5	741	15,6	415	8,7	205	4,3
14625220	Haselbachtal	G	1.319	100	1.137	86,2	88	6,7	26	2,0	70	5,3
14625220	Haselbachtal	W	1.856	100	1.623	87,4	104	5,6	34	1,8	92	5,0
14625230	Hochkirch	G	803	100	669	83,3	43	5,4	20	2,5	69	8,6
14625230	Hochkirch	W	999	100	829	83,0	47	4,7	32	3,2	89	8,9
14625240	Hoyerswerda, Stadt	G	5.021	100	2.332	46,4	564	11,2	1.954	38,9	172	3,4
14625240	Hoyerswerda, Stadt	W	19.392	100	3.470	17,9	705	3,6	14.579	75,2	642	3,3
14625250	Kamenz, Stadt	G	3.796	100	2.368	62,4	349	9,2	907	23,9	170	4,5
14625250	Kamenz, Stadt	W	9.359	100	4.127	44,1	717	7,7	3.983	42,6	535	5,7
14625270	Königsbrück, Stadt	G	1.269	100	927	73,0	172	13,6	133	10,5	38	3,0
14625270	Königsbrück, Stadt	W	2.402	100	1.799	74,9	215	9,0	350	14,6	42	1,7
14625280	Königswartha	G	979	100	787	80,4	56	5,7	87	8,9	50	5,1
14625280	Königswartha	W	1.818	100	1.000	55,0	86	4,7	628	34,5	101	5,6
14625290	Kubschütz	G	887	100	729	82,2	51	5,7	16	1,8	92	10,4
14625290	Kubschütz	W	1.140	100	887	77,8	72	6,3	47	4,1	131	11,5
14625300	Laußnitz	G	632	100	539	85,3	72	11,4	5	(0,8)	22	3,5
14625300	Laußnitz	W	845	100	723	85,6	79	9,3	9	(1,1)	36	4,3
14625310	Lauta, Stadt	G	2.669	100	1.468	55,0	665	24,9	482	18,1	63	2,4
14625310	Lauta, Stadt	W	4.678	100	2.333	49,9	814	17,4	1.370	29,3	166	3,5
14625320	Lichtenberg	G	498	100	392	78,7	44	8,8	30	6,0	31	6,2
14625320	Lichtenberg	W	755	100	545	72,2	77	10,2	91	12,1	42	5,6
14625330	Lohsa	G	1.774	100	1.431	80,7	191	10,8	92	5,2	60	3,4
14625330	Lohsa	W	2.591	100	1.829	70,6	219	8,5	369	14,2	171	6,6
14625340	Malschwitz	G	1.674	100	1.428	85,3	107	6,4	60	3,6	84	5,0
14625340	Malschwitz	W	2.202	100	1.840	83,6	133	6,0	123	5,6	107	4,9
14625350	Nebelschütz	G	356	100	293	82,3	24	6,7	20	5,6	24	6,7
14625350	Nebelschütz	W	464	100	379	81,7	31	6,7	21	4,5	35	7,5
14625360	Neschwitz	G	872	100	771	88,4	34	3,9	17	1,9	48	5,5
14625360	Neschwitz	W	1.156	100	974	84,3	40	3,5	77	6,7	69	6,0
14625370	Neukirch	G	564	100	495	87,8	29	5,1	4	(0,7)	40	7,1
14625370	Neukirch	W	797	100	668	83,8	74	9,3	4	(0,5)	54	6,8
14625380	Neukirch/Lausitz	G	1.513	100	1.288	85,1	124	8,2	42	2,8	57	3,8
14625380	Neukirch/Lausitz	W	2.442	100	1.982	81,2	140	5,7	216	8,8	102	4,2
14625390	Obergurig	G	732	100	645	88,1	40	5,5	25	3,4	25	3,4
14625390	Obergurig	W	1.048	100	868	82,8	46	4,4	81	7,7	51	4,9
14625410	Ohorn	G	775	100	714	92,1	44	5,7	5	(0,6)	6	(0,8)
14625410	Ohorn	W	1.107	100	1.035	93,5	52	4,7	10	0,9	7	(0,6)
14625420	Oßling	G	727	100	632	86,9	44	6,1	20	2,8	32	4,4
14625420	Oßling	W	954	100	789	82,7	47	4,9	76	8,0	48	5,0
14625430	Ottendorf-Okrilla	G	3.108	100	2.553	82,1	266	8,6	221	7,1	67	2,2
14625430	Ottendorf-Okrilla	W	4.746	100	3.423	72,1	350	7,4	747	15,7	224	4,7
14625440	Panschwitz-Kuckau	G	583	100	500	85,8	35	6,0	13	2,2	33	5,7
14625440	Panschwitz-Kuckau	W	827	100	678	82,0	48	5,8	58	7,0	41	5,0
14625450	Pulsnitz, Stadt	G	1.928	100	1.272	66,0	261	13,5	307	15,9	84	4,4
14625450	Pulsnitz, Stadt	W	3.829	100	2.350	61,4	525	13,7	736	19,2	219	5,7
14625460	Puschwitz	G	249	100	218	87,6	18	7,2	-	-	17	6,8
14625460	Puschwitz	W	418	100	377	90,2	18	4,3	5	(1,2)	22	5,3
14625470	Räckelwitz	G	335	100	303	90,4	17	5,1	6	(1,8)	7	(2,1)
14625470	Räckelwitz	W	411	100	363	88,3	21	5,1	8	(1,9)	16	3,9
14625480	Radeberg, Stadt	G	4.008	100	2.644	66,0	499	12,5	793	19,8	70	1,7
14625480	Radeberg, Stadt	W	10.078	100	5.753	57,1	925	9,2	3.245	32,2	154	1,5
14625490	Radibor	G	1.082	100	936	86,5	65	6,0	15	1,4	67	6,2
14625490	Radibor	W	1.342	100	1.108	82,6	94	7,0	64	4,8	82	6,1
14625500	Ralbitz-Rosenthal	G	521	100	470	90,2	16	3,1	7	(1,3)	24	4,6
14625500	Ralbitz-Rosenthal	W	650	100	585	90,0	21	3,2	7	(1,1)	39	6,0

AGS	Kreisfreie Stadt Gemeinde Landkreis Land	Merkmal	Insgesamt absolut	Insgesamt in %	Freistehendes Ein- oder Mehrfamilienhaus absolut	Freistehendes Ein- oder Mehrfamilienhaus in %	Doppelhaushälfte (Ein- oder Mehrfamilienhaus) absolut	Doppelhaushälfte (Ein- oder Mehrfamilienhaus) in %	Gereihtes Ein- oder Mehrfamilienhaus absolut	Gereihtes Ein- oder Mehrfamilienhaus in %	Anderer Gebäudetyp absolut	Anderer Gebäudetyp in %
14625510	Rammenau	G	487	100	379	77,8	85	17,5	8	(1,6)	14	2,9
14625510	Rammenau	W	613	100	483	78,8	98	16,0	11	1,8	19	3,1
14625525	Schirgiswalde-Kirschau, Stadt	G	1.990	100	1.713	86,1	197	9,9	38	1,9	40	2,0
14625525	Schirgiswalde-Kirschau, Stadt	W	3.070	100	2.599	84,7	279	9,1	116	3,8	71	2,3
14625530	Schmölln-Putzkau	G	1.102	100	914	82,9	120	10,9	24	2,2	47	4,3
14625530	Schmölln-Putzkau	W	1.448	100	1.196	82,6	162	11,2	25	1,7	62	4,3
14625550	Schwepnitz	G	803	100	662	82,4	73	9,1	38	4,7	30	3,7
14625550	Schwepnitz	W	1.262	100	871	69,0	113	9,0	224	17,7	53	4,2
14625560	Sohland a. d. Spree	G	2.301	100	2.009	87,3	194	8,4	38	1,7	69	3,0
14625560	Sohland a. d. Spree	W	3.198	100	2.798	87,5	221	6,9	67	2,1	119	3,7
14625570	Spreetal	G	666	100	525	78,8	59	8,9	47	7,1	38	5,7
14625570	Spreetal	W	903	100	671	74,3	90	10,0	73	8,1	67	7,4
14625580	Steina	G	585	100	534	91,3	23	3,9	7	(1,2)	24	4,1
14625580	Steina	W	733	100	662	90,3	30	4,1	9	(1,2)	37	5,0
14625590	Steinigtwolmsdorf	G	1.038	100	930	89,6	64	6,2	3	(0,3)	36	3,5
14625590	Steinigtwolmsdorf	W	1.381	100	1.236	89,5	77	5,6	3	(0,2)	64	4,6
14625600	Wachau	G	1.303	100	1.089	83,6	88	6,8	67	5,1	56	4,3
14625600	Wachau	W	1.987	100	1.579	79,5	160	8,1	164	8,3	84	4,2
14625610	Weißenberg, Stadt	G	1.051	100	855	81,4	61	5,8	60	5,7	74	7,0
14625610	Weißenberg, Stadt	W	1.408	100	1.117	79,3	75	5,3	113	8,0	106	7,5
14625630	Wilthen, Stadt	G	1.220	100	973	79,8	111	9,1	63	5,2	71	5,8
14625630	Wilthen, Stadt	W	2.937	100	1.949	66,4	126	4,3	252	8,6	611	20,8
14625640	Wittichenau, Stadt	G	1.789	100	1.271	71,0	116	6,5	323	18,1	75	4,2
14625640	Wittichenau, Stadt	W	2.539	100	1.631	64,2	141	5,6	666	26,2	103	4,1
14626	Görlitz	G	66.168	100	48.471	73,3	6.475	9,8	8.993	13,6	2.232	3,4
14626	Görlitz	W	143.201	100	74.448	52,0	11.098	7,7	51.734	36,1	5.923	4,1
14626010	Bad Muskau, Stadt	G	975	100	716	73,4	90	9,2	150	15,4	22	2,3
14626010	Bad Muskau, Stadt	W	1.961	100	1.076	54,9	179	9,1	681	34,7	29	1,5
14626020	Beiersdorf	G	451	100	369	81,8	26	5,8	52	11,5	8	(1,8)
14626020	Beiersdorf	W	547	100	454	83,0	29	5,3	55	10,1	11	2,0
14626030	Bernstadt a. d. Eigen, Stadt	G	1.102	100	780	70,8	82	7,4	151	13,7	88	8,0
14626030	Bernstadt a. d. Eigen, Stadt	W	1.656	100	1.004	60,6	93	5,6	266	16,1	292	17,6
14626050	Bertsdorf-Hörnitz	G	834	100	720	86,3	63	7,6	17	2,0	36	4,3
14626050	Bertsdorf-Hörnitz	W	1.001	100	860	85,9	72	7,2	17	1,7	48	4,8
14626060	Boxberg/O.L.	G	1.505	100	1.367	90,8	48	3,2	45	3,0	42	2,8
14626060	Boxberg/O.L.	W	2.200	100	1.787	81,2	78	3,5	276	12,5	56	2,5
14626070	Dürrhennersdorf	G	316	100	289	91,5	10	3,2	6	(1,9)	11	3,5
14626070	Dürrhennersdorf	W	482	100	420	87,1	12	2,5	35	7,3	16	3,3
14626085	Ebersbach-Neugersdorf, Stadt	G	3.428	100	2.858	83,4	302	8,8	197	5,7	73	2,1
14626085	Ebersbach-Neugersdorf, Stadt	W	7.219	100	5.148	71,3	556	7,7	1.360	18,8	161	2,2
14626100	Gablenz	G	612	100	571	93,3	19	3,1	15	2,5	4	(0,7)
14626100	Gablenz	W	737	100	676	91,7	20	2,7	28	3,8	14	1,9
14626110	Görlitz, Stadt	G	8.071	100	3.210	39,8	951	11,8	3.697	45,8	215	2,7
14626110	Görlitz, Stadt	W	35.143	100	6.610	18,8	1.539	4,4	25.701	73,1	1.292	3,7
14626120	Groß Düben	G	371	100	337	90,8	9	(2,4)	6	(1,6)	19	5,1
14626120	Groß Düben	W	488	100	443	90,8	11	2,3	12	2,5	24	4,9
14626140	Großschönau	G	1.683	100	1.346	80,0	162	9,6	124	7,4	48	2,9
14626140	Großschönau	W	2.942	100	2.206	75,0	205	7,0	461	15,7	71	2,4
14626150	Großschweidnitz	G	374	100	299	79,9	40	10,7	28	7,5	8	(2,1)
14626150	Großschweidnitz	W	568	100	433	76,2	49	8,6	76	13,4	11	1,9
14626160	Hähnichen	G	462	100	399	86,4	36	7,8	3	(0,6)	25	5,4
14626160	Hähnichen	W	562	100	475	84,5	51	9,1	4	(0,7)	31	5,5
14626170	Hainewalde	G	570	100	515	90,4	38	6,7	3	(0,5)	14	2,5
14626170	Hainewalde	W	760	100	685	90,1	41	5,4	3	(0,4)	30	3,9
14626180	Herrnhut, Stadt	G	1.895	100	1.513	79,8	201	10,6	91	4,8	90	4,7
14626180	Herrnhut, Stadt	W	2.760	100	2.071	75,0	274	9,9	255	9,2	164	5,9
14626190	Hohendubrau	G	703	100	637	90,6	34	4,8	13	1,8	26	3,7
14626190	Hohendubrau	W	885	100	776	87,7	35	4,0	41	4,6	36	4,1
14626200	Horka	G	659	100	608	92,3	14	2,1	11	1,7	20	3,0
14626200	Horka	W	798	100	734	92,0	15	1,9	15	1,9	29	3,6
14626210	Jonsdorf, Kurort	G	573	100	489	85,3	43	7,5	28	4,9	9	(1,6)
14626210	Jonsdorf, Kurort	W	723	100	640	88,5	45	6,2	28	3,9	12	1,7
14626230	Kodersdorf	G	793	100	660	83,2	30	3,8	57	7,2	57	7,2
14626230	Kodersdorf	W	1.122	100	799	71,2	33	2,9	189	16,8	104	9,3
14626240	Königshain	G	413	100	355	86,0	24	5,8	9	(2,2)	21	5,1
14626240	Königshain	W	527	100	438	83,1	30	5,7	9	(1,7)	53	10,1
14626245	Kottmar	G	2.707	100	2.376	87,8	175	6,5	85	3,1	69	2,5

AGS	Kreisfreie Stadt Gemeinde Landkreis Land	Merkmal	Insgesamt absolut	Insgesamt in %	Freistehendes Ein- oder Mehrfamilienhaus absolut	Freistehendes Ein- oder Mehrfamilienhaus in %	Doppelhaushälfte (Ein- oder Mehrfamilienhaus) absolut	Doppelhaushälfte (Ein- oder Mehrfamilienhaus) in %	Gereihtes Ein- oder Mehrfamilienhaus absolut	Gereihtes Ein- oder Mehrfamilienhaus in %	Anderer Gebäudetyp absolut	Anderer Gebäudetyp in %
14626245	Kottmar	W	3.662	100	3.141	85,8	195	5,3	188	5,1	137	3,7
14626250	Krauschwitz i.d. O.L.	G	1.158	100	1.014	87,6	93	8,0	33	2,8	20	1,7
14626250	Krauschwitz i.d. O.L.	W	1.633	100	1.338	81,9	153	9,4	78	4,8	57	3,5
14626260	Kreba-Neudorf	G	365	100	347	95,1	4	(1,1)	-	-	10	2,7
14626260	Kreba-Neudorf	W	446	100	414	92,8	6	(1,3)	11	2,5	13	2,9
14626270	Lawalde	G	668	100	581	87,0	51	7,6	13	1,9	21	3,1
14626270	Lawalde	W	804	100	681	84,7	55	6,8	43	5,3	28	3,5
14626280	Leutersdorf	G	1.214	100	1.076	88,6	92	7,6	16	1,3	34	2,8
14626280	Leutersdorf	W	1.789	100	1.530	85,5	161	9,0	26	1,5	73	4,1
14626290	Löbau, Stadt	G	3.254	100	2.035	62,5	359	11,0	751	23,1	112	3,4
14626290	Löbau, Stadt	W	8.735	100	3.593	41,1	638	7,3	4.209	48,2	294	3,4
14626300	Markersdorf	G	1.395	100	1.173	84,1	104	7,5	27	1,9	88	6,3
14626300	Markersdorf	W	1.784	100	1.433	80,3	160	9,0	38	2,1	156	8,7
14626310	Mittelherwigsdorf	G	1.298	100	1.076	82,9	103	7,9	58	4,5	63	4,9
14626310	Mittelherwigsdorf	W	1.716	100	1.330	77,5	140	8,2	130	7,6	114	6,6
14626320	Mücka	G	395	100	366	92,7	12	3,0	9	(2,3)	7	(1,8)
14626320	Mücka	W	484	100	419	86,6	12	2,5	32	6,6	20	4,1
14626330	Neißeau	G	635	100	561	88,3	36	5,7	4	(0,6)	39	6,1
14626330	Neißeau	W	793	100	675	85,1	50	6,3	28	3,5	44	5,5
14626350	Neusalza-Spremberg, Stadt	G	1.104	100	917	83,1	72	6,5	71	6,4	48	4,3
14626350	Neusalza-Spremberg, Stadt	W	1.615	100	1.273	78,8	92	5,7	169	10,5	80	5,0
14626370	Niesky, Stadt	G	2.604	100	1.855	71,2	307	11,8	301	11,6	146	5,6
14626370	Niesky, Stadt	W	5.061	100	2.416	47,7	441	8,7	1.382	27,3	824	16,3
14626390	Oderwitz	G	1.667	100	1.436	86,1	133	8,0	53	3,2	43	2,6
14626390	Oderwitz	W	2.490	100	1.968	79,0	202	8,1	250	10,0	70	2,8
14626400	Olbersdorf	G	1.141	100	633	55,5	261	22,9	217	19,0	23	2,0
14626400	Olbersdorf	W	2.870	100	1.032	36,0	405	14,1	1.386	48,3	55	1,9
14626410	Oppach	G	771	100	642	83,3	63	8,2	54	7,0	14	1,8
14626410	Oppach	W	1.228	100	893	72,7	81	6,6	231	18,8	25	2,0
14626420	Ostritz, Stadt	G	740	100	467	63,1	144	19,5	112	15,1	19	2,6
14626420	Ostritz, Stadt	W	1.244	100	671	53,9	236	19,0	302	24,3	42	3,4
14626430	Oybin	G	533	100	476	89,3	45	8,4	3	(0,6)	8	(1,5)
14626430	Oybin	W	748	100	651	87,0	83	11,1	3	(0,4)	11	1,5
14626440	Quitzdorf am See	G	491	100	455	92,7	20	4,1	-	-	10	2,0
14626440	Quitzdorf am See	W	606	100	567	93,6	25	4,1	4	(0,7)	11	1,8
14626450	Reichenbach/O.L., Stadt	G	1.542	100	1.138	73,8	156	10,1	176	11,4	69	4,5
14626450	Reichenbach/O.L., Stadt	W	2.505	100	1.832	73,1	188	7,5	394	15,7	88	3,5
14626460	Rietschen	G	893	100	774	86,7	31	3,5	55	6,2	30	3,4
14626460	Rietschen	W	1.300	100	1.006	77,4	78	6,0	151	11,6	65	5,0
14626470	Rosenbach	G	555	100	437	78,7	46	8,3	40	7,2	25	4,5
14626470	Rosenbach	W	710	100	540	76,1	51	7,2	74	10,4	44	6,2
14626480	Rothenburg/O.L., Stadt	G	1.369	100	1.135	82,9	99	7,2	102	7,5	30	2,2
14626480	Rothenburg/O.L., Stadt	W	2.255	100	1.787	79,2	121	5,4	284	12,6	66	2,9
14626490	Schleife	G	927	100	737	79,5	82	8,8	70	7,6	39	4,2
14626490	Schleife	W	1.305	100	952	73,0	124	9,5	177	13,6	50	3,8
14626500	Schönau-Berzdorf a. d. Eigen	G	444	100	367	82,7	39	8,8	19	4,3	17	3,8
14626500	Schönau-Berzdorf a. d. Eigen	W	737	100	582	79,0	40	5,4	83	11,3	38	5,2
14626510	Schönbach	G	427	100	403	94,4	12	2,8	3	(0,7)	10	2,3
14626510	Schönbach	W	515	100	490	95,1	12	2,3	3	(0,6)	14	2,7
14626520	Schöpstal	G	834	100	696	83,5	87	10,4	13	1,6	42	5,0
14626520	Schöpstal	W	1.089	100	925	84,9	87	8,0	22	2,0	55	5,1
14626530	Seiffhennersdorf, Stadt	G	1.188	100	949	79,9	148	12,5	54	4,5	36	3,0
14626530	Seiffhennersdorf, Stadt	W	2.130	100	1.489	69,9	260	12,2	311	14,6	69	3,2
14626560	Trebendorf	G	298	100	276	92,6	4	(1,3)	-	-	14	4,7
14626560	Trebendorf	W	364	100	336	92,3	4	(1,1)	-	-	23	6,3
14626570	Vierkirchen	G	638	100	541	84,8	31	4,9	24	3,8	44	6,9
14626570	Vierkirchen	W	773	100	657	85,0	37	4,8	30	3,9	50	6,5
14626580	Waldhufen	G	881	100	748	84,9	52	5,9	24	2,7	55	6,2
14626580	Waldhufen	W	1.146	100	950	82,9	52	4,5	58	5,1	84	7,3
14626590	Weißkeißel	G	479	100	447	93,3	18	3,8	9	(1,9)	9	(1,9)
14626590	Weißkeißel	W	600	100	541	90,2	20	3,3	23	3,8	17	2,8
14626600	Weißwasser/O.L., Stadt	G	2.652	100	1.542	58,1	394	14,9	689	26,0	28	1,1
14626600	Weißwasser/O.L., Stadt	W	10.123	100	3.591	35,5	653	6,5	5.750	56,8	124	1,2
14626610	Zittau, Stadt	G	5.130	100	2.748	53,6	991	19,3	1.218	23,7	171	3,3
14626610	Zittau, Stadt	W	16.848	100	7.021	41,7	2.870	17,0	6.368	37,8	589	3,5
14627	Meißen	G	59.089	100	41.127	69,6	7.163	12,1	7.980	13,5	2.823	4,8
14627	Meißen	W	130.303	100	73.144	56,1	11.265	8,6	39.863	30,6	6.027	4,6

AGS	Kreisfreie Stadt Gemeinde Landkreis Land	Merkmal	Insgesamt absolut	Insgesamt in %	Freistehendes Ein- oder Mehrfamilienhaus absolut	Freistehendes Ein- oder Mehrfamilienhaus in %	Doppelhaushälfte (Ein- oder Mehrfamilienhaus) absolut	Doppelhaushälfte (Ein- oder Mehrfamilienhaus) in %	Gereihtes Ein- oder Mehrfamilienhaus absolut	Gereihtes Ein- oder Mehrfamilienhaus in %	Anderer Gebäudetyp absolut	Anderer Gebäudetyp in %
14627010	Coswig, Stadt	G	3.713	100	2.196	59,1	559	15,1	872	23,5	81	2,2
14627010	Coswig, Stadt	W	11.657	100	4.196	36,0	769	6,6	6.464	55,5	229	2,0
14627020	Diera-Zehren	G	1.175	100	935	79,6	127	10,8	22	1,9	93	7,9
14627020	Diera-Zehren	W	1.640	100	1.261	76,9	164	10,0	54	3,3	158	9,6
14627030	Ebersbach	G	1.417	100	1.040	73,4	122	8,6	65	4,6	187	13,2
14627030	Ebersbach	W	1.972	100	1.438	72,9	143	7,3	122	6,2	273	13,8
14627040	Glaubitz	G	627	100	513	81,8	68	10,8	19	3,0	29	4,6
14627040	Glaubitz	W	807	100	653	80,9	74	9,2	44	5,5	40	5,0
14627050	Gröditz, Stadt	G	1.500	100	898	59,9	353	23,5	178	11,9	72	4,8
14627050	Gröditz, Stadt	W	4.270	100	2.364	55,4	535	12,5	1.104	25,9	267	6,3
14627060	Großenhain, Stadt	G	4.553	100	2.937	64,5	563	12,4	785	17,2	276	6,1
14627060	Großenhain, Stadt	W	10.387	100	5.707	54,9	1.191	11,5	2.924	28,2	572	5,5
14627070	Hirschstein	G	694	100	563	81,1	67	9,7	21	3,0	43	6,2
14627070	Hirschstein	W	923	100	709	76,8	86	9,3	61	6,6	65	7,0
14627080	Käbschütztal	G	850	100	681	80,1	71	8,4	32	3,8	67	7,9
14627080	Käbschütztal	W	1.334	100	1.016	76,2	112	8,4	66	4,9	140	10,5
14627100	Klipphausen	G	3.258	100	2.747	84,3	218	6,7	114	3,5	182	5,6
14627100	Klipphausen	W	4.801	100	3.895	81,1	351	7,3	232	4,8	326	6,8
14627110	Lampertswalde	G	877	100	708	80,7	37	4,2	26	3,0	104	11,9
14627110	Lampertswalde	W	1.164	100	962	82,6	41	3,5	30	2,6	129	11,1
14627130	Lommatzsch, Stadt	G	1.357	100	831	61,2	102	7,5	338	24,9	77	5,7
14627130	Lommatzsch, Stadt	W	2.641	100	1.378	52,2	243	9,2	866	32,8	151	5,7
14627140	Meißen, Stadt	G	4.691	100	2.614	55,7	754	16,1	1.210	25,8	116	2,5
14627140	Meißen, Stadt	W	17.134	100	7.639	44,6	2.051	12,0	6.913	40,3	528	3,1
14627150	Moritzburg	G	2.575	100	2.158	83,8	214	8,3	125	4,9	76	3,0
14627150	Moritzburg	W	3.723	100	3.113	83,6	281	7,5	219	5,9	109	2,9
14627170	Niederau	G	1.236	100	922	74,6	151	12,2	76	6,1	90	7,3
14627170	Niederau	W	1.921	100	1.494	77,8	217	11,3	91	4,7	122	6,4
14627180	Nossen, Stadt	G	3.053	100	2.305	75,5	243	8,0	303	9,9	200	6,6
14627180	Nossen, Stadt	W	5.526	100	3.695	66,9	343	6,2	1.114	20,2	374	6,8
14627190	Nünchritz	G	1.598	100	1.170	73,2	218	13,6	134	8,4	76	4,8
14627190	Nünchritz	W	2.947	100	1.519	51,5	290	9,8	1.022	34,7	114	3,9
14627200	Priestewitz	G	981	100	763	77,8	41	4,2	41	4,2	134	13,7
14627200	Priestewitz	W	1.428	100	1.061	74,3	74	5,2	70	4,9	218	15,3
14627210	Radebeul, Stadt	G	7.504	100	5.629	75,0	1.040	13,9	661	8,8	172	2,3
14627210	Radebeul, Stadt	W	17.514	100	12.961	74,0	1.462	8,3	2.697	15,4	396	2,3
14627220	Radeburg, Stadt	G	1.923	100	1.361	70,8	183	9,5	263	13,7	124	6,4
14627220	Radeburg, Stadt	W	3.762	100	2.167	57,6	245	6,5	1.126	29,9	225	6,0
14627230	Riesa, Stadt	G	5.281	100	2.186	41,4	976	18,5	1.951	36,9	165	3,1
14627230	Riesa, Stadt	W	18.433	100	4.423	24,0	1.277	6,9	12.103	65,7	628	3,4
14627240	Röderaue	G	917	100	671	73,2	89	9,7	113	12,3	48	5,2
14627240	Röderaue	W	1.377	100	960	69,7	146	10,6	185	13,4	85	6,2
14627250	Schönfeld	G	564	100	467	82,8	29	5,1	15	2,7	56	9,9
14627250	Schönfeld	W	737	100	590	80,1	40	5,4	25	3,4	84	11,4
14627260	Stauchitz	G	1.002	100	840	83,8	64	6,4	56	5,6	41	4,1
14627260	Stauchitz	W	1.452	100	1.092	75,2	79	5,4	204	14,0	77	5,3
14627270	Strehla, Stadt	G	1.125	100	704	62,6	164	14,6	192	17,1	62	5,5
14627270	Strehla, Stadt	W	1.917	100	1.130	58,9	201	10,5	487	25,4	98	5,1
14627290	Thiendorf	G	1.181	100	1.016	86,0	42	3,6	26	2,2	95	8,0
14627290	Thiendorf	W	1.651	100	1.399	84,7	51	3,1	55	3,3	150	9,1
14627310	Weinböhla	G	3.204	100	2.612	81,5	365	11,4	172	5,4	51	1,6
14627310	Weinböhla	W	5.227	100	4.083	78,1	412	7,9	651	12,5	80	1,5
14627340	Wülknitz	G	558	100	428	76,7	40	7,2	49	8,8	37	6,6
14627340	Wülknitz	W	819	100	554	67,6	43	5,3	157	19,2	63	7,7
14627360	Zeithain	G	1.679	100	1.237	73,7	266	15,8	108	6,4	70	4,2
14627360	Zeithain	W	3.138	100	1.684	53,7	353	11,2	772	24,6	327	10,4
14628	Sächsische Schweiz-Osterzgebirge	G	58.851	100	42.658	72,5	6.998	11,9	7.151	12,2	2.050	3,5
14628	Sächsische Schweiz-Osterzgebirge	W	129.375	100	78.472	60,7	10.869	8,4	35.853	27,7	4.183	3,2
14628010	Altenberg, Stadt	G	2.410	100	1.846	76,6	248	10,3	243	10,1	69	2,9
14628010	Altenberg, Stadt	W	4.264	100	2.874	67,4	387	9,1	901	21,1	103	2,4
14628020	Bad Gottleuba-Berggießhübel, Stadt	G	1.608	100	1.226	76,2	178	11,1	150	9,3	57	3,5
14628020	Bad Gottleuba-Berggießhübel, Stadt	W	2.776	100	2.029	73,1	254	9,1	408	14,7	89	3,2
14628030	Bad Schandau, Stadt	G	1.022	100	875	85,6	47	4,6	69	6,8	29	2,8
14628030	Bad Schandau, Stadt	W	2.153	100	1.790	83,1	64	3,0	247	11,5	50	2,3
14628040	Bahretal	G	639	100	485	75,9	74	11,6	25	3,9	58	9,1
14628040	Bahretal	W	989	100	746	75,4	80	8,1	71	7,2	95	9,6

AGS	Kreisfreie Stadt Gemeinde Landkreis Land	Merkmal	Insgesamt absolut	Insgesamt in %	Freistehendes Ein- oder Mehrfamilienhaus absolut	Freistehendes Ein- oder Mehrfamilienhaus in %	Doppelhaushälfte (Ein- oder Mehrfamilienhaus) absolut	Doppelhaushälfte (Ein- oder Mehrfamilienhaus) in %	Gereihtes Ein- oder Mehrfamilienhaus absolut	Gereihtes Ein- oder Mehrfamilienhaus in %	Anderer Gebäudetyp absolut	Anderer Gebäudetyp in %
14628050	Bannewitz	G	2.886	100	2.091	72,5	383	13,3	352	12,2	54	1,9
14628050	Bannewitz	W	5.286	100	3.628	68,6	577	10,9	966	18,3	118	2,2
14628060	Dippoldiswalde, Stadt	G	3.756	100	2.686	71,5	368	9,8	539	14,4	168	4,5
14628060	Dippoldiswalde, Stadt	W	7.274	100	4.321	59,4	612	8,4	1.916	26,3	423	5,8
14628070	Dohma	G	578	100	423	73,2	100	17,3	23	4,0	36	6,2
14628070	Dohma	W	958	100	747	78,0	104	10,9	49	5,1	54	5,6
14628080	Dohna, Stadt	G	1.672	100	1.238	74,0	255	15,3	135	8,1	42	2,5
14628080	Dohna, Stadt	W	2.930	100	2.196	74,9	289	9,9	380	13,0	71	2,4
14628090	Dorfhain	G	345	100	251	72,8	37	10,7	47	13,6	16	4,6
14628090	Dorfhain	W	533	100	327	61,4	51	9,6	129	24,2	28	5,3
14628100	Dürrröhrsdorf-Dittersbach	G	1.293	100	1.145	88,6	41	3,2	24	1,9	87	6,7
14628100	Dürrröhrsdorf-Dittersbach	W	2.076	100	1.786	86,0	57	2,7	93	4,5	139	6,7
14628110	Freital, Stadt	G	7.578	100	4.607	60,8	1.598	21,1	1.279	16,9	87	1,1
14628110	Freital, Stadt	W	20.930	100	10.326	49,3	2.316	11,1	8.012	38,3	274	1,3
14628130	Glashütte, Stadt	G	1.920	100	1.407	73,3	156	8,1	261	13,6	104	5,4
14628130	Glashütte, Stadt	W	3.415	100	2.199	64,4	253	7,4	813	23,8	151	4,4
14628140	Gohrisch	G	639	100	602	94,2	19	3,0	-	-	11	1,7
14628140	Gohrisch	W	968	100	922	95,2	23	2,4	-	-	22	2,3
14628150	Hartmannsdorf-Reichenau	G	340	100	293	86,2	23	6,8	6	(1,8)	20	5,9
14628150	Hartmannsdorf-Reichenau	W	484	100	409	84,5	27	5,6	21	4,3	29	6,0
14628160	Heidenau, Stadt	G	2.197	100	1.364	62,1	272	12,4	525	23,9	33	1,5
14628160	Heidenau, Stadt	W	9.679	100	4.613	47,7	617	6,4	4.312	44,6	135	1,4
14628170	Hermisdorf/Erzgeb.	G	260	100	238	91,5	14	5,4	-	-	9	(3,5)
14628170	Hermisdorf/Erzgeb.	W	401	100	369	92,0	15	3,7	-	-	20	5,0
14628190	Hohnstein, Stadt	G	1.028	100	884	86,0	56	5,4	26	2,5	65	6,3
14628190	Hohnstein, Stadt	W	1.552	100	1.263	81,4	85	5,5	88	5,7	113	7,3
14628205	Klingenberg	G	1.924	100	1.535	79,8	204	10,6	44	2,3	143	7,4
14628205	Klingenberg	W	3.232	100	2.357	72,9	380	11,8	232	7,2	261	8,1
14628210	Königstein/Sächs. Schw., Stadt	G	620	100	457	73,7	92	14,8	53	8,5	17	2,7
14628210	Königstein/Sächs. Schw., Stadt	W	1.282	100	898	70,0	185	14,4	166	12,9	28	2,2
14628220	Kreischa	G	1.297	100	1.091	84,1	104	8,0	54	4,2	49	3,8
14628220	Kreischa	W	2.225	100	1.821	81,8	129	5,8	170	7,6	105	4,7
14628230	Liebstadt, Stadt	G	410	100	333	81,2	22	5,4	12	2,9	41	10,0
14628230	Liebstadt, Stadt	W	573	100	447	78,0	44	7,7	24	4,2	55	9,6
14628240	Lohmen	G	905	100	720	79,6	83	9,2	64	7,1	42	4,6
14628240	Lohmen	W	1.494	100	1.077	72,1	87	5,8	256	17,1	71	4,8
14628250	Müglitztal	G	597	100	465	77,9	69	11,6	38	6,4	27	4,5
14628250	Müglitztal	W	916	100	679	74,1	97	10,6	59	6,4	81	8,8
14628260	Neustadt in Sachsen, Stadt	G	2.950	100	2.197	74,5	327	11,1	318	10,8	107	3,6
14628260	Neustadt in Sachsen, Stadt	W	6.908	100	4.429	64,1	469	6,8	1.807	26,2	202	2,9
14628270	Pirna, Stadt	G	6.754	100	3.838	56,8	889	13,2	1.913	28,3	112	1,7
14628270	Pirna, Stadt	W	22.313	100	8.326	37,3	1.714	7,7	11.898	53,3	367	1,6
14628300	Rabenau, Stadt	G	1.199	100	956	79,7	134	11,2	64	5,3	49	4,1
14628300	Rabenau, Stadt	W	2.139	100	1.720	80,4	174	8,1	161	7,5	82	3,8
14628310	Rathen, Kurort	G	130	100	124	94,7	-	-	-	-	5	(3,8)
14628310	Rathen, Kurort	W	207	100	201	96,2	-	-	-	-	5	(2,4)
14628320	Rathmannsdorf	G	261	100	227	87,0	18	6,9	3	(1,1)	11	4,2
14628320	Rathmannsdorf	W	465	100	409	88,0	25	5,4	9	(1,9)	23	4,9
14628330	Reinhardtsdorf-Schöna	G	463	100	396	85,5	49	10,6	-	-	19	4,1
14628330	Reinhardtsdorf-Schöna	W	701	100	593	84,6	52	7,4	24	3,4	34	4,9
14628340	Rosenthal-Bielatal	G	542	100	499	92,1	13	2,4	9	(1,7)	17	3,1
14628340	Rosenthal-Bielatal	W	725	100	665	91,7	18	2,5	11	1,5	28	3,9
14628360	Sebnitz, Stadt	G	2.524	100	1.908	75,6	339	13,4	204	8,1	66	2,6
14628360	Sebnitz, Stadt	W	5.444	100	3.838	70,5	529	9,7	870	16,0	210	3,9
14628370	Stadt Wehlen, Stadt	G	476	100	415	87,2	15	3,2	28	5,9	21	4,4
14628370	Stadt Wehlen, Stadt	W	781	100	662	84,8	22	2,8	59	7,6	38	4,9
14628380	Stolpen, Stadt	G	1.640	100	1.231	75,1	119	7,3	193	11,8	92	5,6
14628380	Stolpen, Stadt	W	2.624	100	1.967	75,0	131	5,0	367	14,0	163	6,2
14628390	Struppen	G	863	100	725	84,0	99	11,5	19	2,2	24	2,8
14628390	Struppen	W	1.212	100	1.001	82,6	121	10,0	50	4,1	45	3,7
14628400	Tharandt, Stadt	G	1.470	100	1.179	80,2	127	8,6	97	6,6	64	4,4
14628400	Tharandt, Stadt	W	2.563	100	2.054	80,1	167	6,5	234	9,1	107	4,2
14628410	Wilsdruff, Stadt	G	3.665	100	2.708	73,9	440	12,0	331	9,0	186	5,1
14628410	Wilsdruff, Stadt	W	6.907	100	4.774	69,1	735	10,6	1.043	15,1	363	5,3
14729	Leipzig	G	71.131	100	49.026	68,9	9.519	13,4	9.837	13,8	2.751	3,9
14729	Leipzig	W	136.731	100	81.480	59,6	15.332	11,2	33.915	24,8	6.008	4,4
14729010	Bad Lausick, Stadt	G	2.389	100	1.688	70,7	247	10,3	330	13,8	126	5,3

AGS	Kreisfreie Stadt Gemeinde Landkreis Land	Merkmal	Insgesamt absolut	Insgesamt in %	Freistehendes Ein- oder Mehrfamilienhaus absolut	Freistehendes Ein- oder Mehrfamilienhaus in %	Doppelhaushälfte (Ein- oder Mehrfamilienhaus) absolut	Doppelhaushälfte (Ein- oder Mehrfamilienhaus) in %	Gereihtes Ein- oder Mehrfamilienhaus absolut	Gereihtes Ein- oder Mehrfamilienhaus in %	Anderer Gebäudetyp absolut	Anderer Gebäudetyp in %
14729010	Bad Lausick, Stadt	W	4.197	100	2.532	60,3	384	9,1	942	22,4	343	8,2
14729020	Belgershain	G	1.032	100	795	77,0	92	8,9	108	10,5	35	3,4
14729020	Belgershain	W	1.554	100	1.045	67,2	101	6,5	362	23,3	51	3,3
14729030	Bennewitz	G	1.730	100	1.401	81,0	187	10,8	60	3,5	80	4,6
14729030	Bennewitz	W	2.525	100	1.939	76,8	295	11,7	163	6,5	126	5,0
14729040	Böhlen, Stadt	G	1.418	100	668	47,1	367	25,9	357	25,2	24	1,7
14729040	Böhlen, Stadt	W	3.826	100	1.323	34,6	1.072	28,0	1.367	35,7	63	1,6
14729050	Borna, Stadt	G	3.854	100	2.588	67,2	578	15,0	567	14,7	123	3,2
14729050	Borna, Stadt	W	11.436	100	8.178	71,5	883	7,7	1.902	16,6	474	4,1
14729060	Borsdorf	G	2.060	100	1.445	70,1	263	12,8	309	15,0	40	1,9
14729060	Borsdorf	W	4.067	100	2.268	55,8	467	11,5	1.218	29,9	117	2,9
14729070	Brandis, Stadt	G	2.995	100	2.288	76,4	459	15,3	176	5,9	74	2,5
14729070	Brandis, Stadt	W	4.739	100	3.191	67,3	829	17,5	602	12,7	115	2,4
14729080	Colditz, Stadt	G	2.555	100	1.866	73,0	302	11,8	261	10,2	118	4,6
14729080	Colditz, Stadt	W	4.616	100	2.776	60,1	496	10,7	1.172	25,4	171	3,7
14729100	Elstertrebnitz	G	490	100	411	83,9	44	9,0	26	5,3	11	2,2
14729100	Elstertrebnitz	W	597	100	499	83,6	49	8,2	36	6,0	11	1,8
14729140	Froburg, Stadt	G	4.238	100	3.200	75,5	359	8,5	417	9,8	262	6,2
14729140	Froburg, Stadt	W	6.127	100	4.225	69,0	574	9,4	863	14,1	464	7,6
14729150	Geithain, Stadt	G	1.881	100	1.292	68,7	100	5,3	341	18,1	151	8,0
14729150	Geithain, Stadt	W	3.758	100	1.938	51,6	256	6,8	1.124	29,9	436	11,6
14729160	Grimma, Stadt	G	7.937	100	5.442	68,6	1.219	15,4	963	12,1	314	4,0
14729160	Grimma, Stadt	W	15.006	100	9.210	61,4	1.695	11,3	3.509	23,4	586	3,9
14729170	Groitzsch, Stadt	G	2.153	100	1.380	64,1	335	15,6	336	15,6	104	4,8
14729170	Groitzsch, Stadt	W	4.038	100	2.152	53,3	748	18,5	920	22,8	222	5,5
14729190	Großpösna	G	2.082	100	1.647	79,1	279	13,4	82	3,9	73	3,5
14729190	Großpösna	W	2.540	100	1.929	75,9	311	12,2	197	7,8	104	4,1
14729220	Kitzscher, Stadt	G	1.349	100	690	51,1	92	6,8	520	38,5	45	3,3
14729220	Kitzscher, Stadt	W	2.864	100	1.431	50,0	164	5,7	1.114	38,9	154	5,4
14729245	Lossatal	G	2.071	100	1.737	83,9	139	6,7	41	2,0	156	7,5
14729245	Lossatal	W	2.830	100	2.313	81,7	211	7,5	61	2,2	245	8,7
14729250	Machern	G	2.125	100	1.770	83,3	130	6,1	180	8,5	42	2,0
14729250	Machern	W	3.238	100	2.299	71,0	191	5,9	691	21,3	55	1,7
14729260	Markkleeberg, Stadt	G	5.086	100	3.248	63,9	720	14,2	1.074	21,1	46	0,9
14729260	Markkleeberg, Stadt	W	12.950	100	6.008	46,4	1.279	9,9	5.444	42,0	217	1,7
14729270	Markranstädt, Stadt	G	4.436	100	2.316	52,2	993	22,4	964	21,7	163	3,7
14729270	Markranstädt, Stadt	W	8.133	100	3.480	42,8	1.416	17,4	2.946	36,2	292	3,6
14729300	Naunhof, Stadt	G	2.575	100	1.863	72,3	378	14,7	251	9,7	82	3,2
14729300	Naunhof, Stadt	W	4.246	100	2.715	63,9	445	10,5	893	21,0	196	4,6
14729320	Neukieritzsch	G	1.723	100	1.115	64,7	358	20,8	204	11,8	48	2,8
14729320	Neukieritzsch	W	4.173	100	2.566	61,5	540	12,9	851	20,4	209	5,0
14729330	Otterwisch	G	466	100	376	80,7	60	12,9	16	3,4	13	2,8
14729330	Otterwisch	W	612	100	475	77,6	87	14,2	21	3,4	27	4,4
14729340	Parthenstein	G	1.338	100	1.033	77,2	210	15,7	38	2,8	53	4,0
14729340	Parthenstein	W	1.645	100	1.234	75,0	243	14,8	94	5,7	81	4,9
14729350	Pegau, Stadt	G	1.946	100	1.272	65,4	173	8,9	389	20,0	115	5,9
14729350	Pegau, Stadt	W	3.442	100	2.185	63,5	318	9,2	764	22,2	174	5,1
14729360	Regis-Breitingen, Stadt	G	1.044	100	732	70,1	135	12,9	153	14,7	24	2,3
14729360	Regis-Breitingen, Stadt	W	2.186	100	1.181	54,0	268	12,3	662	30,3	79	3,6
14729370	Rötha, Stadt	G	1.801	100	1.279	71,0	244	13,5	220	12,2	52	2,9
14729370	Rötha, Stadt	W	3.488	100	2.168	62,2	340	9,7	787	22,6	191	5,5
14729380	Thallwitz	G	1.187	100	991	83,5	91	7,7	38	3,2	62	5,2
14729380	Thallwitz	W	1.679	100	1.356	80,8	154	9,2	85	5,1	82	4,9
14729400	Trebsen/Mulde, Stadt	G	1.229	100	849	69,1	212	17,2	110	9,0	55	4,5
14729400	Trebsen/Mulde, Stadt	W	1.860	100	1.180	63,4	256	13,8	323	17,4	99	5,3
14729410	Wurzen, Stadt	G	3.484	100	1.928	55,3	459	13,2	919	26,4	180	5,2
14729410	Wurzen, Stadt	W	9.699	100	5.095	52,5	617	6,4	3.533	36,4	452	4,7
14729430	Zwenkau, Stadt	G	2.469	100	1.719	69,6	299	12,1	377	15,3	72	2,9
14729430	Zwenkau, Stadt	W	4.655	100	2.595	55,7	646	13,9	1.251	26,9	163	3,5
14730	Nordsachsen	G	54.292	100	37.436	69,0	6.366	11,7	7.944	14,6	2.540	4,7
14730	Nordsachsen	W	106.056	100	56.643	53,4	9.605	9,1	33.231	31,3	6.578	6,2
14730010	Arzberg	G	696	100	571	82,0	78	11,2	22	3,2	27	3,9
14730010	Arzberg	W	979	100	786	80,3	92	9,4	24	2,5	75	7,7
14730020	Bad Düben, Stadt	G	2.088	100	1.400	67,0	322	15,4	298	14,3	70	3,4
14730020	Bad Düben, Stadt	W	4.403	100	2.353	53,4	514	11,7	1.308	29,7	230	5,2
14730030	Beilrode	G	1.423	100	1.137	79,9	153	10,8	72	5,1	63	4,4
14730030	Beilrode	W	2.073	100	1.561	75,3	227	11,0	180	8,7	102	4,9

AGS	Kreisfreie Stadt Gemeinde Landkreis Land	Merkmal	Insgesamt absolut	Insgesamt in %	Freistehendes Ein- oder Mehrfamilienhaus absolut	Freistehendes Ein- oder Mehrfamilienhaus in %	Doppelhaushälfte (Ein- oder Mehrfamilienhaus) absolut	Doppelhaushälfte (Ein- oder Mehrfamilienhaus) in %	Gereihtes Ein- oder Mehrfamilienhaus absolut	Gereihtes Ein- oder Mehrfamilienhaus in %	Anderer Gebäudetyp absolut	Anderer Gebäudetyp in %
14730045	Belgern-Schildau, Stadt	G	2.690	100	2.026	75,3	148	5,5	386	14,3	132	4,9
14730045	Belgern-Schildau, Stadt	W	3.746	100	2.614	69,8	220	5,9	709	18,9	200	5,3
14730050	Cavertitz	G	787	100	603	76,6	39	5,0	22	2,8	122	15,5
14730050	Cavertitz	W	1.024	100	766	74,8	46	4,5	35	3,4	177	17,3
14730060	Dahlen, Stadt	G	1.501	100	1.075	71,6	118	7,9	203	13,5	112	7,5
14730060	Dahlen, Stadt	W	2.197	100	1.498	68,2	181	8,2	360	16,4	160	7,3
14730070	Delitzsch, Stadt	G	5.339	100	2.966	55,6	843	15,8	1.394	26,1	138	2,6
14730070	Delitzsch, Stadt	W	14.626	100	5.087	34,8	1.449	9,9	7.769	53,1	319	2,2
14730080	Doberschütz	G	1.534	100	1.295	84,4	77	5,0	59	3,8	103	6,7
14730080	Doberschütz	W	1.931	100	1.599	82,8	96	5,0	98	5,1	134	6,9
14730090	Dommitzsch, Stadt	G	843	100	513	60,9	91	10,8	172	20,4	71	8,4
14730090	Dommitzsch, Stadt	W	1.273	100	685	53,8	102	8,0	277	21,8	206	16,2
14730100	Dreiheide	G	783	100	708	90,4	21	2,7	14	1,8	40	5,1
14730100	Dreiheide	W	943	100	846	89,7	23	2,4	22	2,3	51	5,4
14730110	Eilenburg, Stadt	G	3.278	100	1.689	51,5	556	17,0	939	28,6	91	2,8
14730110	Eilenburg, Stadt	W	9.367	100	3.071	32,8	979	10,5	4.951	52,9	367	3,9
14730120	Elsnig	G	524	100	402	76,7	61	11,6	20	3,8	40	7,6
14730120	Elsnig	W	664	100	519	78,2	72	10,8	30	4,5	44	6,6
14730140	Jesewitz	G	1.135	100	907	79,9	105	9,3	61	5,4	58	5,1
14730140	Jesewitz	W	1.404	100	1.071	76,3	119	8,5	104	7,4	111	7,9
14730150	Krostitz	G	1.351	100	1.071	79,3	152	11,3	78	5,8	52	3,8
14730150	Krostitz	W	1.954	100	1.447	74,1	217	11,1	169	8,6	118	6,0
14730160	Laußig	G	1.249	100	1.100	88,1	48	3,8	60	4,8	40	3,2
14730160	Laußig	W	1.926	100	1.659	86,1	64	3,3	142	7,4	66	3,4
14730170	Liebschützberg	G	1.044	100	848	81,2	72	6,9	21	2,0	104	10,0
14730170	Liebschützberg	W	1.402	100	1.144	81,6	80	5,7	46	3,3	138	9,8
14730180	Löbnitz	G	754	100	659	87,4	31	4,1	41	5,4	23	3,1
14730180	Löbnitz	W	1.028	100	808	78,6	51	5,0	125	12,2	45	4,4
14730190	Mockrehna	G	1.696	100	1.405	82,8	100	5,9	38	2,2	158	9,3
14730190	Mockrehna	W	2.357	100	1.945	82,5	124	5,3	52	2,2	240	10,2
14730200	Mügeln, Stadt	G	1.844	100	1.257	68,2	295	16,0	238	12,9	51	2,8
14730200	Mügeln, Stadt	W	3.090	100	1.934	62,6	465	15,0	592	19,2	97	3,1
14730210	Naundorf	G	733	100	627	85,5	43	5,9	20	2,7	44	6,0
14730210	Naundorf	W	1.072	100	830	77,4	85	7,9	55	5,1	102	9,5
14730230	Oschatz, Stadt	G	3.149	100	1.843	58,5	574	18,2	647	20,5	82	2,6
14730230	Oschatz, Stadt	W	8.170	100	3.525	43,1	992	12,1	3.350	41,0	306	3,7
14730250	Rackwitz	G	1.381	100	995	72,0	234	16,9	117	8,5	31	2,2
14730250	Rackwitz	W	2.719	100	1.521	55,9	325	12,0	775	28,5	97	3,6
14730270	Schkeuditz, Stadt	G	4.547	100	2.828	62,2	689	15,2	929	20,4	99	2,2
14730270	Schkeuditz, Stadt	W	10.034	100	4.585	45,7	836	8,3	4.328	43,1	278	2,8
14730280	Schönwölkau	G	912	100	702	77,0	76	8,3	36	3,9	96	10,5
14730280	Schönwölkau	W	1.281	100	960	74,9	85	6,6	74	5,8	160	12,5
14730300	Taucha, Stadt	G	3.995	100	2.590	64,8	492	12,3	840	21,0	73	1,8
14730300	Taucha, Stadt	W	8.239	100	4.754	57,7	768	9,3	2.558	31,0	158	1,9
14730310	Torgau, Stadt	G	3.880	100	2.077	53,5	488	12,6	938	24,2	380	9,8
14730310	Torgau, Stadt	W	10.949	100	3.521	32,2	836	7,6	4.388	40,1	2.205	20,1
14730320	Trossin	G	502	100	401	79,9	46	9,2	22	4,4	35	7,0
14730320	Trossin	W	627	100	502	80,1	62	9,9	25	4,0	40	6,4
14730330	Wermsdorf	G	1.784	100	1.301	72,9	222	12,4	140	7,8	119	6,7
14730330	Wermsdorf	W	2.562	100	1.727	67,4	246	9,6	375	14,6	210	8,2
14730340	Wiedemar	G	1.823	100	1.609	88,3	108	5,9	65	3,6	42	2,3
14730340	Wiedemar	W	2.630	100	2.304	87,6	150	5,7	119	4,5	58	2,2
14730360	Zschepplin	G	1.020	100	831	81,5	78	7,6	53	5,2	57	5,6
14730360	Zschepplin	W	1.390	100	1.030	74,1	92	6,6	182	13,1	89	6,4
14	Freistaat Sachsen	G	835.447	100	543.864	65,1	105.036	12,6	155.616	18,6	30.921	3,7
14	Freistaat Sachsen	W	2.261.451	100	1.050.856	46,5	180.631	8,0	914.794	40,5	115.171	5,1

[Zeichenerklärung](#)

6. Wohngebäude (G) und darin befindliche Wohnungen (W) am 15. Mai 2022 nach dem Baujahr und Gemeinden

AGS	Kreisfreie Stadt Gemeinde Landkreis Land	Merkmal	Insgesamt absolut	Insgesamt in %	Baujahr bis 1949 absolut	Baujahr bis 1949 in %	Baujahr von 1950 bis 1969 absolut	Baujahr von 1950 bis 1969 in %	Baujahr von 1970 bis 1989 absolut	Baujahr von 1970 bis 1989 in %	Baujahr von 1990 bis 2009 absolut	Baujahr von 1990 bis 2009 in %	Baujahr von 2010 und später absolut	Baujahr von 2010 und später in %
14511000	Chemnitz, Stadt	G	33.179	100	15.812	47,7	3.149	9,5	3.877	11,7	7.830	23,6	2.511	7,6
14511000	Chemnitz, Stadt	W	147.443	100	60.970	41,4	24.505	16,6	35.980	24,4	21.258	14,4	4.730	3,2
14612000	Dresden, Stadt	G	60.610	100	29.999	49,5	4.886	8,1	6.246	10,3	14.387	23,7	5.097	8,4
14612000	Dresden, Stadt	W	309.024	100	123.632	40,0	39.371	12,7	66.510	21,5	59.018	19,1	20.492	6,6
14713000	Leipzig, Stadt	G	63.176	100	31.630	50,1	3.857	6,1	6.774	10,7	15.114	23,9	5.800	9,2
14713000	Leipzig, Stadt	W	339.030	100	177.919	52,5	27.131	8,0	62.304	18,4	53.436	15,8	18.241	5,4
14521	Erzgebirgskreis	G	81.666	100	44.384	54,3	6.447	7,9	11.279	13,8	15.583	19,1	3.971	4,9
14521	Erzgebirgskreis	W	182.767	100	91.076	49,8	22.679	12,4	34.963	19,1	28.363	15,5	5.687	3,1
14521010	Amtsberg	G	1.108	100	576	52,0	43	3,9	109	9,8	310	28,0	71	6,4
14521010	Amtsberg	W	1.808	100	1.083	59,9	89	4,9	134	7,4	430	23,8	78	4,3
14521020	Annaberg-Buchholz, Stadt	G	3.649	100	2.390	65,5	173	4,7	443	12,1	518	14,2	124	3,4
14521020	Annaberg-Buchholz, Stadt	W	12.220	100	6.818	55,8	706	5,8	2.924	23,9	1.568	12,8	194	1,6
14521035	Aue-Bad Schlema, Stadt	G	3.655	100	1.858	50,8	730	20,0	337	9,2	566	15,5	172	4,7
14521035	Aue-Bad Schlema, Stadt	W	12.211	100	5.424	44,4	3.714	30,4	1.669	13,7	1.104	9,0	300	2,5
14521040	Auerbach	G	643	100	402	62,5	18	2,8	97	15,1	100	15,6	26	4,0
14521040	Auerbach	W	1.451	100	833	57,4	112	7,7	332	22,9	135	9,3	39	2,7
14521060	Bärenstein	G	579	100	383	66,1	60	10,4	58	10,0	64	11,1	15	2,6
14521060	Bärenstein	W	1.213	100	762	62,8	165	13,6	134	11,0	134	11,0	15	1,2
14521080	Bockau	G	702	100	383	54,6	52	7,4	128	18,2	122	17,4	17	2,4
14521080	Bockau	W	1.113	100	683	61,4	67	6,0	174	15,6	171	15,4	16	1,4
14521090	Börschen/Erzgeb.	G	303	100	140	46,2	16	5,3	48	15,8	73	24,1	25	8,3
14521090	Börschen/Erzgeb.	W	455	100	241	53,0	20	4,4	61	13,4	97	21,3	35	7,7
14521110	Breitenbrunn/Erzgeb.	G	1.366	100	669	49,0	232	17,0	169	12,4	235	17,2	58	4,2
14521110	Breitenbrunn/Erzgeb.	W	2.770	100	1.259	45,5	773	27,9	284	10,3	391	14,1	63	2,3
14521120	Burkhardtsdorf	G	1.673	100	1.000	59,8	33	2,0	178	10,6	395	23,6	68	4,1
14521120	Burkhardtsdorf	W	3.052	100	1.882	61,7	51	1,7	229	7,5	816	26,7	79	2,6
14521130	Crottendorf	G	1.129	100	669	59,3	90	8,0	176	15,6	139	12,3	55	4,9
14521130	Crottendorf	W	1.941	100	1.248	64,3	164	8,4	283	14,6	193	9,9	57	2,9
14521140	Deutschneudorf	G	318	100	238	74,8	8	(2,5)	32	10,1	30	9,4	7	(2,2)
14521140	Deutschneudorf	W	507	100	407	80,3	15	3,0	39	7,7	34	6,7	8	(1,6)
14521150	Drebach	G	1.388	100	728	52,4	117	8,4	257	18,5	225	16,2	63	4,5
14521150	Drebach	W	2.549	100	1.365	53,6	358	14,0	458	18,0	294	11,5	81	3,2
14521160	Ehrenfriedersdorf, Stadt	G	1.030	100	556	54,0	73	7,1	169	16,4	171	16,6	60	5,8
14521160	Ehrenfriedersdorf, Stadt	W	2.485	100	1.143	46,0	443	17,8	548	22,1	263	10,6	89	3,6
14521170	Eibenstock, Stadt	G	1.816	100	1.012	55,7	144	7,9	328	18,1	281	15,5	51	2,8
14521170	Eibenstock, Stadt	W	3.903	100	2.357	60,4	267	6,8	711	18,2	501	12,8	66	1,7
14521180	Elterlein, Stadt	G	797	100	443	55,6	61	7,7	91	11,4	152	19,1	51	6,4
14521180	Elterlein, Stadt	W	1.405	100	831	59,1	127	9,0	174	12,4	210	14,9	59	4,2
14521200	Gelenau/Erzgeb.	G	984	100	592	60,2	31	3,2	122	12,4	198	20,1	45	4,6
14521200	Gelenau/Erzgeb.	W	2.206	100	1.197	54,3	105	4,8	569	25,8	261	11,8	74	3,4
14521210	Geyer, Stadt	G	917	100	597	65,1	62	6,8	91	9,9	138	15,0	30	3,3
14521210	Geyer, Stadt	W	1.940	100	1.170	60,3	168	8,7	258	13,3	311	16,0	30	1,5
14521220	Gornau/Erzgeb.	G	1.084	100	501	46,2	31	2,9	117	10,8	354	32,7	83	7,7
14521220	Gornau/Erzgeb.	W	1.784	100	852	47,8	67	3,8	279	15,6	474	26,6	113	6,3
14521230	Gornsdorf	G	523	100	334	63,9	16	3,1	38	7,3	116	22,2	19	3,6
14521230	Gornsdorf	W	1.071	100	654	61,1	44	4,1	110	10,3	239	22,3	21	2,0
14521240	Großolbersdorf	G	813	100	392	48,2	53	6,5	142	17,5	187	23,0	39	4,8
14521240	Großolbersdorf	W	1.351	100	701	51,9	122	9,0	245	18,1	234	17,3	45	3,3
14521250	Großrückerswalde	G	926	100	510	55,1	49	5,3	140	15,1	172	18,6	59	6,4
14521250	Großrückerswalde	W	1.657	100	902	54,4	83	5,0	286	17,3	317	19,1	68	4,1
14521260	Grünhain-Beierfeld, Stadt	G	1.512	100	807	53,4	173	11,4	217	14,4	250	16,5	62	4,1
14521260	Grünhain-Beierfeld, Stadt	W	3.007	100	1.636	54,4	648	21,5	305	10,1	350	11,6	71	2,4
14521270	Grünhainichen	G	987	100	602	61,0	54	5,5	156	15,8	155	15,7	24	2,4
14521270	Grünhainichen	W	1.694	100	1.097	64,8	162	9,6	209	12,3	201	11,9	25	1,5
14521280	Heidersdorf	G	234	100	153	65,4	17	7,3	28	12,0	34	14,5	7	(3,0)
14521280	Heidersdorf	W	355	100	248	69,9	27	7,6	39	11,0	40	11,3	7	(2,0)
14521290	Hohndorf	G	937	100	572	61,0	48	5,1	52	5,5	186	19,9	85	9,1
14521290	Hohndorf	W	1.915	100	1.292	67,5	164	8,6	58	3,0	309	16,1	96	5,0
14521310	Jahnsdorf/Erzgeb.	G	1.552	100	630	40,6	85	5,5	197	12,7	550	35,4	87	5,6
14521310	Jahnsdorf/Erzgeb.	W	2.518	100	1.107	44,0	163	6,5	309	12,3	820	32,6	123	4,9
14521320	Johanngeorgenstadt, Stadt	G	893	100	318	35,6	281	31,5	140	15,7	144	16,1	11	1,2
14521320	Johanngeorgenstadt, Stadt	W	2.555	100	662	25,9	1.114	43,6	542	21,2	212	8,3	20	0,8

AGS	Kreisfreie Stadt Gemeinde Landkreis Land	Merkmal	Insgesamt absolut	Insgesamt in %	Baujahr bis 1949 absolut	Baujahr bis 1949 in %	Baujahr von 1950 bis 1969 absolut	Baujahr von 1950 bis 1969 in %	Baujahr von 1970 bis 1989 absolut	Baujahr von 1970 bis 1989 in %	Baujahr von 1990 bis 2009 absolut	Baujahr von 1990 bis 2009 in %	Baujahr von 2010 und später absolut	Baujahr von 2010 und später in %
14521330	Jöhstadt, Stadt	G	815	100	563	69,1	40	4,9	110	13,5	82	10,1	21	2,6
14521330	Jöhstadt, Stadt	W	1.370	100	952	69,5	78	5,7	197	14,4	108	7,9	28	2,0
14521340	Königswalde	G	621	100	345	55,6	27	4,3	71	11,4	143	23,0	34	5,5
14521340	Königswalde	W	974	100	566	58,1	37	3,8	138	14,2	181	18,6	53	5,4
14521355	Lauter-Bernsbach, Stadt	G	2.325	100	1.243	53,5	203	8,7	233	10,0	539	23,2	111	4,8
14521355	Lauter-Bernsbach, Stadt	W	4.403	100	2.384	54,1	653	14,8	261	5,9	944	21,4	161	3,7
14521370	Lößnitz, Stadt	G	1.843	100	855	46,4	167	9,1	305	16,5	435	23,6	80	4,3
14521370	Lößnitz, Stadt	W	4.826	100	1.592	33,0	476	9,9	1.235	25,6	1.402	29,1	124	2,6
14521380	Lugau/Erzgeb., Stadt	G	1.888	100	919	48,7	154	8,2	283	15,0	409	21,7	131	6,9
14521380	Lugau/Erzgeb., Stadt	W	4.577	100	2.175	47,5	475	10,4	1.139	24,9	604	13,2	175	3,8
14521390	Marienberg, Stadt	G	4.334	100	2.275	52,5	301	6,9	788	18,2	793	18,3	179	4,1
14521390	Marienberg, Stadt	W	8.925	100	3.966	44,4	804	9,0	2.515	28,2	1.377	15,4	256	2,9
14521400	Mildenaу	G	993	100	515	51,9	63	6,3	160	16,1	175	17,6	82	8,3
14521400	Mildenaу	W	1.528	100	849	55,6	117	7,7	242	15,8	233	15,2	88	5,8
14521410	Neukirchen/Erzgeb.	G	1.891	100	951	50,3	70	3,7	134	7,1	511	27,0	222	11,7
14521410	Neukirchen/Erzgeb.	W	3.606	100	1.805	50,1	177	4,9	309	8,6	1.080	30,0	235	6,5
14521420	Niederdorf	G	345	100	171	49,6	25	7,2	47	13,6	82	23,8	21	6,1
14521420	Niederdorf	W	644	100	320	49,7	102	15,8	53	8,2	137	21,3	33	5,1
14521430	Niederwürschnitz	G	682	100	372	54,5	65	9,5	98	14,4	108	15,8	40	5,9
14521430	Niederwürschnitz	W	1.336	100	791	59,2	197	14,7	151	11,3	135	10,1	62	4,6
14521440	Oberwiesenthal, Kurort, Stadt	G	516	100	220	42,6	67	13,0	126	24,4	92	17,8	13	2,5
14521440	Oberwiesenthal, Kurort, Stadt	W	1.355	100	429	31,7	189	13,9	569	42,0	147	10,8	17	1,3
14521450	Oelsnitz/Erzgeb., Stadt	G	2.837	100	1.769	62,4	192	6,8	149	5,3	515	18,2	212	7,5
14521450	Oelsnitz/Erzgeb., Stadt	W	6.214	100	3.869	62,3	546	8,8	185	3,0	1.304	21,0	305	4,9
14521460	Olbernhau, Stadt	G	2.857	100	1.729	60,5	198	6,9	428	15,0	399	14,0	101	3,5
14521460	Olbernhau, Stadt	W	6.165	100	3.559	57,7	607	9,8	1.050	17,0	805	13,1	145	2,4
14521495	Pockau-Lengefeld, Stadt	G	2.112	100	1.213	57,4	187	8,9	344	16,3	284	13,4	88	4,2
14521495	Pockau-Lengefeld, Stadt	W	3.816	100	2.057	53,9	463	12,1	667	17,5	508	13,3	123	3,2
14521500	Raschau-Markersbach	G	1.189	100	599	50,4	120	10,1	172	14,5	249	20,9	52	4,4
14521500	Raschau-Markersbach	W	2.973	100	1.177	39,6	490	16,5	771	25,9	473	15,9	62	2,1
14521510	Scheibenberg, Stadt	G	538	100	288	53,5	26	4,8	85	15,8	118	21,9	25	4,6
14521510	Scheibenberg, Stadt	W	1.063	100	625	58,8	79	7,4	97	9,1	235	22,1	26	2,4
14521520	Schlettau, Stadt	G	611	100	354	57,9	40	6,5	91	14,9	108	17,7	14	2,3
14521520	Schlettau, Stadt	W	1.208	100	713	59,0	102	8,4	192	15,9	185	15,3	20	1,7
14521530	Schneeberg, Stadt	G	2.785	100	1.249	44,8	388	13,9	393	14,1	625	22,4	133	4,8
14521530	Schneeberg, Stadt	W	8.111	100	2.719	33,5	1.964	24,2	2.126	26,2	1.085	13,4	220	2,7
14521540	Schönheide	G	1.095	100	622	56,8	76	6,9	153	14,0	190	17,4	53	4,8
14521540	Schönheide	W	2.357	100	1.307	55,5	307	13,0	314	13,3	360	15,3	72	3,1
14521550	Schwarzenberg/Erzgeb., Stadt	G	3.151	100	1.630	51,7	220	7,0	546	17,3	618	19,6	136	4,3
14521550	Schwarzenberg/Erzgeb., Stadt	W	9.222	100	3.726	40,4	781	8,5	2.817	30,5	1.513	16,4	383	4,2
14521560	Sehmatal	G	1.668	100	1.016	60,9	116	7,0	234	14,0	262	15,7	42	2,5
14521560	Sehmatal	W	3.238	100	1.910	59,0	433	13,4	405	12,5	435	13,4	56	1,7
14521570	Seiffen/Erzgeb., Kurort	G	663	100	434	65,5	44	6,6	77	11,6	99	14,9	13	2,0
14521570	Seiffen/Erzgeb., Kurort	W	1.044	100	686	65,7	65	6,2	151	14,5	125	12,0	20	1,9
14521590	Stollberg/Erzgeb., Stadt	G	2.372	100	1.095	46,2	218	9,2	297	12,5	593	25,0	176	7,4
14521590	Stollberg/Erzgeb., Stadt	W	6.256	100	2.262	36,2	1.157	18,5	1.188	19,0	1.348	21,5	308	4,9
14521600	Stützengrün	G	985	100	534	54,2	74	7,5	175	17,8	174	17,7	24	2,4
14521600	Stützengrün	W	1.568	100	922	58,8	136	8,7	242	15,4	244	15,6	25	1,6
14521610	Tannenberg	G	340	100	213	62,6	9	(2,6)	31	9,1	61	17,9	29	8,5
14521610	Tannenberg	W	502	100	351	69,9	15	3,0	35	7,0	71	14,1	32	6,4
14521620	Thalheim/Erzgeb., Stadt	G	1.260	100	744	59,0	45	3,6	195	15,5	215	17,1	58	4,6
14521620	Thalheim/Erzgeb., Stadt	W	3.640	100	1.770	48,6	148	4,1	1.217	33,4	419	11,5	81	2,2
14521630	Thermalbad Wiesenbad	G	912	100	503	55,2	53	5,8	147	16,1	175	19,2	28	3,1
14521630	Thermalbad Wiesenbad	W	1.614	100	904	56,0	159	9,9	255	15,8	257	15,9	41	2,5
14521640	Thum, Stadt	G	1.359	100	794	58,4	62	4,6	187	13,8	248	18,2	66	4,9
14521640	Thum, Stadt	W	2.630	100	1.718	65,3	156	5,9	272	10,3	378	14,4	110	4,2
14521670	Wolkenstein, Stadt	G	988	100	512	51,8	61	6,2	187	18,9	167	16,9	65	6,6
14521670	Wolkenstein, Stadt	W	1.949	100	1.016	52,1	119	6,1	493	25,3	245	12,6	84	4,3
14521690	Zschopau, Stadt, Motorradstadt	G	1.946	100	1.036	53,2	156	8,0	409	21,0	297	15,3	46	2,4
14521690	Zschopau, Stadt, Motorradstadt	W	5.499	100	2.070	37,6	746	13,6	2.167	39,4	441	8,0	76	1,4
14521700	Zschorlau	G	1.436	100	718	50,0	78	5,4	213	14,8	368	25,6	59	4,1
14521700	Zschorlau	W	2.566	100	1.270	49,5	186	7,2	408	15,9	611	23,8	88	3,4
14521710	Zwönitz, Stadt	G	2.773	100	1.448	52,2	170	6,1	354	12,8	593	21,4	207	7,5
14521710	Zwönitz, Stadt	W	6.434	100	2.760	42,9	781	12,1	1.727	26,8	857	13,3	312	4,8
14522	Mittelsachsen	G	77.614	100	42.049	54,2	5.616	7,2	10.254	13,2	15.731	20,3	3.964	5,1
14522	Mittelsachsen	W	166.989	100	81.740	48,9	20.992	12,6	30.772	18,4	28.360	17,0	5.126	3,1
14522010	Altmitweida	G	623	100	305	49,0	21	3,4	61	9,8	197	31,6	35	5,6

AGS	Kreisfreie Stadt Gemeinde Landkreis Land	Merkmal	Insgesamt absolut	Insgesamt in %	Baujahr bis 1949 absolut	Baujahr bis 1949 in %	Baujahr von 1950 bis 1969 absolut	Baujahr von 1950 bis 1969 in %	Baujahr von 1970 bis 1989 absolut	Baujahr von 1970 bis 1989 in %	Baujahr von 1990 bis 2009 absolut	Baujahr von 1990 bis 2009 in %	Baujahr von 2010 und später absolut	Baujahr von 2010 und später in %
14522010	Altmittweida	W	942	100	564	59,9	38	4,0	72	7,6	214	22,7	53	5,6
14522020	Augustusburg, Stadt	G	1.316	100	621	47,2	70	5,3	185	14,1	359	27,3	75	5,7
14522020	Augustusburg, Stadt	W	2.445	100	1.220	49,9	233	9,5	253	10,3	641	26,2	92	3,8
14522035	Bobritzsch-Hilbersdorf	G	1.706	100	845	49,5	122	7,2	189	11,1	420	24,6	123	7,2
14522035	Bobritzsch-Hilbersdorf	W	2.702	100	1.382	51,1	305	11,3	329	12,2	557	20,6	130	4,8
14522050	Brand-Erbisdorf, Stadt	G	1.994	100	891	44,7	226	11,3	347	17,4	433	21,7	97	4,9
14522050	Brand-Erbisdorf, Stadt	W	5.404	100	1.619	30,0	1.310	24,2	1.625	30,1	694	12,8	156	2,9
14522060	Burgstädt, Stadt	G	2.688	100	1.765	65,7	146	5,4	231	8,6	439	16,3	101	3,8
14522060	Burgstädt, Stadt	W	5.918	100	3.764	63,6	455	7,7	378	6,4	1.198	20,2	126	2,1
14522070	Claußnitz	G	946	100	588	62,2	36	3,8	104	11,0	182	19,2	43	4,5
14522070	Claußnitz	W	1.535	100	978	63,7	72	4,7	193	12,6	244	15,9	44	2,9
14522080	Döbeln, Stadt	G	5.015	100	2.404	47,9	345	6,9	885	17,6	1.063	21,2	319	6,4
14522080	Döbeln, Stadt	W	14.253	100	6.257	43,9	1.390	9,8	3.963	27,8	2.163	15,2	483	3,4
14522090	Dorfchemnitz	G	474	100	281	59,3	34	7,2	94	19,8	57	12,0	8	(1,7)
14522090	Dorfchemnitz	W	665	100	392	58,9	61	9,2	143	21,5	62	9,3	8	(1,2)
14522110	Eppendorf	G	1.115	100	615	55,2	78	7,0	215	19,3	148	13,3	52	4,7
14522110	Eppendorf	W	2.011	100	1.132	56,3	198	9,8	383	19,0	227	11,3	61	3,0
14522120	Erlau	G	1.073	100	536	50,0	62	5,8	195	18,2	216	20,1	64	6,0
14522120	Erlau	W	1.432	100	743	51,9	91	6,4	249	17,4	281	19,6	67	4,7
14522140	Flöha, Stadt	G	2.062	100	996	48,3	124	6,0	253	12,3	570	27,6	113	5,5
14522140	Flöha, Stadt	W	6.274	100	2.415	38,5	563	9,0	2.030	32,4	1.107	17,6	159	2,5
14522150	Frankenberg/Sa., Stadt, Garnisonsstadt	G	3.055	100	1.547	50,6	207	6,8	368	12,0	815	26,7	118	3,9
14522150	Frankenberg/Sa., Stadt, Garnisonsstadt	W	8.394	100	3.465	41,3	940	11,2	1.790	21,3	2.016	24,0	180	2,1
14522170	Frauenstein, Stadt	G	874	100	512	58,6	66	7,6	153	17,5	125	14,3	19	2,2
14522170	Frauenstein, Stadt	W	1.343	100	777	57,9	152	11,3	212	15,8	178	13,3	24	1,8
14522180	Freiberg, Stadt, Universitätsstadt	G	6.344	100	2.688	42,4	867	13,7	787	12,4	1.556	24,5	444	7,0
14522180	Freiberg, Stadt, Universitätsstadt	W	24.220	100	8.229	34,0	5.224	21,6	6.470	26,7	3.593	14,8	701	2,9
14522190	Geringswalde, Stadt	G	1.228	100	752	61,2	81	6,6	185	15,1	180	14,7	31	2,5
14522190	Geringswalde, Stadt	W	2.255	100	1.445	64,1	136	6,0	311	13,8	332	14,7	31	1,4
14522200	Großhartmannsdorf	G	800	100	485	60,6	41	5,1	103	12,9	137	17,1	33	4,1
14522200	Großhartmannsdorf	W	1.145	100	693	60,5	62	5,4	137	12,0	210	18,3	40	3,5
14522210	Großschirma, Stadt	G	1.829	100	1.054	57,6	111	6,1	258	14,1	304	16,6	105	5,7
14522210	Großschirma, Stadt	W	2.684	100	1.587	59,1	178	6,6	419	15,6	389	14,5	116	4,3
14522220	Großweitzschen	G	839	100	428	51,0	62	7,4	161	19,2	147	17,5	43	5,1
14522220	Großweitzschen	W	1.463	100	643	44,0	117	8,0	440	30,1	210	14,4	46	3,1
14522230	Hainichen, Stadt	G	2.234	100	1.298	58,1	168	7,5	227	10,2	437	19,6	99	4,4
14522230	Hainichen, Stadt	W	4.467	100	2.407	53,9	607	13,6	287	6,4	1.045	23,4	123	2,8
14522240	Halsbrücke	G	1.595	100	826	51,8	124	7,8	176	11,0	338	21,2	126	7,9
14522240	Halsbrücke	W	2.595	100	1.248	48,1	428	16,5	352	13,6	431	16,6	135	5,2
14522250	Hartha, Stadt	G	1.870	100	1.186	63,4	100	5,3	209	11,2	289	15,5	80	4,3
14522250	Hartha, Stadt	W	4.054	100	2.173	53,6	432	10,7	823	20,3	538	13,3	88	2,2
14522260	Hartmannsdorf	G	1.084	100	619	57,1	64	5,9	75	6,9	254	23,4	73	6,7
14522260	Hartmannsdorf	W	2.434	100	1.313	53,9	234	9,6	133	5,5	646	26,5	115	4,7
14522275	Jahnatal	G	1.605	100	795	49,5	179	11,2	218	13,6	338	21,1	72	4,5
14522275	Jahnatal	W	2.448	100	1.103	45,1	448	18,3	352	14,4	454	18,5	90	3,7
14522280	Königsfeld	G	484	100	268	55,4	32	6,6	76	15,7	87	18,0	19	3,9
14522280	Königsfeld	W	663	100	372	56,1	67	10,1	105	15,8	101	15,2	21	3,2
14522290	Königshain-Wiederau	G	852	100	519	60,9	36	4,2	126	14,8	135	15,8	35	4,1
14522290	Königshain-Wiederau	W	1.207	100	771	63,9	63	5,2	166	13,8	169	14,0	36	3,0
14522300	Kriebstein	G	705	100	477	67,7	52	7,4	86	12,2	67	9,5	25	3,5
14522300	Kriebstein	W	1.044	100	687	65,8	132	12,6	128	12,3	74	7,1	26	2,5
14522310	Leisnig, Stadt	G	2.465	100	1.567	63,6	154	6,2	261	10,6	382	15,5	100	4,1
14522310	Leisnig, Stadt	W	4.624	100	2.814	60,9	457	9,9	525	11,4	684	14,8	142	3,1
14522320	Leubsdorf	G	949	100	576	60,7	29	3,1	111	11,7	192	20,2	41	4,3
14522320	Leubsdorf	W	1.671	100	1.122	67,1	83	5,0	152	9,1	272	16,3	40	2,4
14522330	Lichtenau	G	2.491	100	1.203	48,3	111	4,5	244	9,8	749	30,1	184	7,4
14522330	Lichtenau	W	3.415	100	1.724	50,5	202	5,9	272	8,0	1.003	29,4	219	6,4
14522340	Lichtenberg/Erzgeb.	G	727	100	359	49,4	47	6,5	108	14,9	161	22,1	50	6,9
14522340	Lichtenberg/Erzgeb.	W	1.274	100	569	44,7	147	11,5	209	16,4	261	20,5	84	6,6
14522350	Lunzenau, Stadt	G	1.330	100	823	61,9	109	8,2	186	14,0	177	13,3	39	2,9
14522350	Lunzenau, Stadt	W	2.265	100	1.333	58,9	332	14,7	328	14,5	231	10,2	41	1,8
14522360	Mittweida, Stadt, Hochschulstadt	G	3.057	100	1.774	58,0	309	10,1	347	11,4	495	16,2	125	4,1
14522360	Mittweida, Stadt, Hochschulstadt	W	9.318	100	4.548	48,8	1.651	17,7	1.546	16,6	1.370	14,7	201	2,2
14522380	Mühlau	G	672	100	334	49,7	44	6,5	76	11,3	180	26,8	38	5,7
14522380	Mühlau	W	1.009	100	540	53,5	102	10,1	99	9,8	230	22,8	44	4,4
14522390	Mulda/Sa.	G	700	100	388	55,4	46	6,6	128	18,3	115	16,4	29	4,1
14522390	Mulda/Sa.	W	1.227	100	622	50,7	95	7,7	277	22,6	204	16,6	30	2,4
14522400	Neuhausen/Erzgeb.	G	781	100	537	68,8	51	6,5	120	15,4	65	8,3	12	1,5
14522400	Neuhausen/Erzgeb.	W	1.400	100	861	61,5	148	10,6	280	20,0	86	6,1	25	1,8

AGS	Kreisfreie Stadt Gemeinde Landkreis Land	Merkmal	Insgesamt absolut	Insgesamt in %	Baujahr bis 1949 absolut	Baujahr bis 1949 in %	Baujahr von 1950 bis 1969 absolut	Baujahr von 1950 bis 1969 in %	Baujahr von 1970 bis 1989 absolut	Baujahr von 1970 bis 1989 in %	Baujahr von 1990 bis 2009 absolut	Baujahr von 1990 bis 2009 in %	Baujahr von 2010 und später absolut	Baujahr von 2010 und später in %
14522420	Niederwiesa	G	1.439	100	680	47,3	66	4,6	169	11,7	432	30,0	88	6,1
14522420	Niederwiesa	W	2.395	100	1.229	51,3	119	5,0	286	11,9	661	27,6	100	4,2
14522430	Oberschöna	G	1.106	100	486	43,9	61	5,5	130	11,8	349	31,6	80	7,2
14522430	Oberschöna	W	1.555	100	751	48,3	124	8,0	161	10,4	429	27,6	85	5,5
14522440	Oederan, Stadt	G	2.182	100	1.181	54,1	126	5,8	322	14,8	427	19,6	129	5,9
14522440	Oederan, Stadt	W	4.167	100	1.997	47,9	417	10,0	971	23,3	654	15,7	134	3,2
14522460	Penig, Stadt	G	2.424	100	1.427	58,9	172	7,1	308	12,7	392	16,2	129	5,3
14522460	Penig, Stadt	W	4.528	100	2.890	63,8	423	9,3	397	8,8	645	14,2	172	3,8
14522470	Rechenberg-Bienenmühle	G	620	100	325	52,4	58	9,4	137	22,1	99	16,0	8	(1,3)
14522470	Rechenberg-Bienenmühle	W	1.041	100	550	52,8	97	9,3	244	23,4	146	14,0	8	(0,8)
14522480	Reinsberg	G	949	100	514	54,2	75	7,9	158	16,6	164	17,3	36	3,8
14522480	Reinsberg	W	1.355	100	728	53,7	123	9,1	240	17,7	225	16,6	39	2,9
14522490	Rochlitz, Stadt	G	1.291	100	719	55,7	119	9,2	206	16,0	186	14,4	61	4,7
14522490	Rochlitz, Stadt	W	3.397	100	1.489	43,8	678	20,0	753	22,2	398	11,7	82	2,4
14522500	Rossau	G	1.047	100	541	51,7	42	4,0	145	13,8	261	24,9	62	5,9
14522500	Rossau	W	1.613	100	872	54,1	90	5,6	212	13,1	367	22,8	75	4,6
14522510	Roßwein, Stadt	G	2.044	100	1.243	60,8	156	7,6	201	9,8	356	17,4	91	4,5
14522510	Roßwein, Stadt	W	4.143	100	2.251	54,3	759	18,3	392	9,5	642	15,5	98	2,4
14522520	Sayda, Stadt	G	496	100	303	61,1	26	5,2	74	14,9	78	15,7	14	2,8
14522520	Sayda, Stadt	W	884	100	436	49,3	61	6,9	214	24,2	149	16,9	24	2,7
14522530	Seelitz	G	622	100	362	58,2	32	5,1	95	15,3	103	16,6	32	5,1
14522530	Seelitz	W	842	100	516	61,3	62	7,4	108	12,8	122	14,5	33	3,9
14522540	Striegistal	G	1.519	100	949	62,5	94	6,2	202	13,3	218	14,4	56	3,7
14522540	Striegistal	W	2.065	100	1.389	67,3	144	7,0	217	10,5	261	12,6	60	2,9
14522550	Taura	G	738	100	482	65,3	17	2,3	102	13,8	102	13,8	33	4,5
14522550	Taura	W	1.231	100	892	72,5	43	3,5	130	10,6	128	10,4	36	2,9
14522570	Waldheim, Stadt	G	2.044	100	1.204	58,9	97	4,7	246	12,0	412	20,2	85	4,2
14522570	Waldheim, Stadt	W	4.913	100	3.043	61,9	369	7,5	478	9,7	940	19,1	90	1,8
14522580	Wechselburg	G	603	100	369	61,2	44	7,3	65	10,8	108	17,9	21	3,5
14522580	Wechselburg	W	910	100	532	58,5	87	9,6	115	12,6	150	16,5	24	2,6
14522590	Weißenborn/Erzgeb.	G	662	100	271	40,9	41	6,2	95	14,4	187	28,2	69	10,4
14522590	Weißenborn/Erzgeb.	W	1.378	100	506	36,7	186	13,5	336	24,4	266	19,3	89	6,5
14522600	Zettlitz	G	248	100	130	52,4	20	8,1	46	18,5	43	17,3	8	(3,2)
14522600	Zettlitz	W	356	100	150	42,1	64	18,0	78	21,9	51	14,3	9	(2,5)
14523	Vogtlandkreis	G	58.077	100	34.305	59,1	4.531	7,8	6.888	11,9	9.978	17,2	2.380	4,1
14523	Vogtlandkreis	W	132.625	100	69.435	52,4	16.449	12,4	24.902	18,8	18.603	14,0	3.236	2,4
14523010	Adorf/Vogtl., Stadt	G	1.408	100	870	61,8	100	7,1	166	11,8	218	15,5	55	3,9
14523010	Adorf/Vogtl., Stadt	W	2.803	100	1.573	56,1	363	13,0	503	17,9	309	11,0	58	2,1
14523020	Auerbach/Vogtl., Stadt	G	4.173	100	2.202	52,8	295	7,1	646	15,5	799	19,1	229	5,5
14523020	Auerbach/Vogtl., Stadt	W	10.543	100	4.572	43,4	712	6,8	3.488	33,1	1.445	13,7	325	3,1
14523030	Bad Brambach	G	790	100	528	66,8	73	9,2	89	11,3	86	10,9	13	1,6
14523030	Bad Brambach	W	1.073	100	668	62,3	126	11,7	124	11,6	146	13,6	14	1,3
14523040	Bad Elster, Stadt	G	933	100	503	53,9	76	8,1	147	15,8	167	17,9	39	4,2
14523040	Bad Elster, Stadt	W	2.330	100	881	37,8	258	11,1	797	34,2	350	15,0	48	2,1
14523050	Bergen	G	351	100	215	61,3	22	6,3	45	12,8	54	15,4	14	4,0
14523050	Bergen	W	483	100	334	69,2	27	5,6	49	10,1	59	12,2	14	2,9
14523060	Bösenbrunn	G	421	100	242	57,5	52	12,4	49	11,6	64	15,2	15	3,6
14523060	Bösenbrunn	W	545	100	289	53,0	74	13,6	88	16,1	78	14,3	16	2,9
14523080	Eichigt	G	474	100	270	57,0	36	7,6	80	16,9	71	15,0	17	3,6
14523080	Eichigt	W	614	100	332	54,1	47	7,7	134	21,8	82	13,4	18	2,9
14523090	Ellefeld	G	756	100	509	67,3	34	4,5	48	6,3	144	19,0	25	3,3
14523090	Ellefeld	W	1.447	100	949	65,6	42	2,9	49	3,4	373	25,8	28	1,9
14523100	Elsterberg, Stadt	G	1.127	100	768	68,1	86	7,6	91	8,1	159	14,1	27	2,4
14523100	Elsterberg, Stadt	W	2.333	100	1.497	64,2	354	15,2	220	9,4	235	10,1	31	1,3
14523120	Falkenstein/Vogtl., Stadt	G	2.149	100	1.490	69,3	142	6,6	155	7,2	309	14,4	52	2,4
14523120	Falkenstein/Vogtl., Stadt	W	5.114	100	3.717	72,7	535	10,5	279	5,5	505	9,9	76	1,5
14523130	Grünbach	G	588	100	352	59,9	40	6,8	72	12,2	89	15,1	31	5,3
14523130	Grünbach	W	828	100	535	64,6	60	7,2	97	11,7	104	12,6	35	4,2
14523150	Heinsdorfergrund	G	655	100	298	45,5	21	3,2	61	9,3	251	38,3	24	3,7
14523150	Heinsdorfergrund	W	946	100	441	46,6	32	3,4	103	10,9	346	36,6	25	2,6
14523160	Klingenthal, Stadt	G	2.484	100	1.738	70,0	218	8,8	257	10,3	216	8,7	56	2,3
14523160	Klingenthal, Stadt	W	4.813	100	2.710	56,3	729	15,1	887	18,4	399	8,3	96	2,0
14523170	Lengsfeld, Stadt	G	2.169	100	1.291	59,5	127	5,9	297	13,7	364	16,8	91	4,2
14523170	Lengsfeld, Stadt	W	3.736	100	2.160	57,8	329	8,8	519	13,9	598	16,0	127	3,4
14523190	Limbach	G	520	100	339	65,2	24	4,6	30	5,8	102	19,6	29	5,6
14523190	Limbach	W	704	100	485	68,9	34	4,8	40	5,7	113	16,1	29	4,1
14523200	Markneukirchen, Stadt	G	2.245	100	1.625	72,4	83	3,7	216	9,6	237	10,6	91	4,1

AGS	Kreisfreie Stadt Gemeinde Landkreis Land	Merkmal	Insgesamt absolut	Insgesamt in %	Baujahr bis 1949 absolut	Baujahr bis 1949 in %	Baujahr von 1950 bis 1969 absolut	Baujahr von 1950 bis 1969 in %	Baujahr von 1970 bis 1989 absolut	Baujahr von 1970 bis 1989 in %	Baujahr von 1990 bis 2009 absolut	Baujahr von 1990 bis 2009 in %	Baujahr von 2010 und später absolut	Baujahr von 2010 und später in %
14523200	Markneukirchen, Stadt	W	3.993	100	2.745	68,7	227	5,7	564	14,1	337	8,4	121	3,0
14523230	Mühlental	G	481	100	307	63,8	38	7,9	49	10,2	69	14,3	19	4,0
14523230	Mühlental	W	587	100	391	66,6	45	7,7	52	8,9	79	13,5	21	3,6
14523245	Muldenhammer	G	1.053	100	618	58,7	92	8,7	174	16,5	146	13,9	25	2,4
14523245	Muldenhammer	W	1.593	100	872	54,7	273	17,1	250	15,7	176	11,0	25	1,6
14523260	Netzschkau, Stadt	G	1.185	100	893	75,4	80	6,8	43	3,6	129	10,9	47	4,0
14523260	Netzschkau, Stadt	W	2.178	100	1.553	71,3	265	12,2	40	1,8	266	12,2	47	2,2
14523270	Neuensalz	G	766	100	331	43,2	94	12,3	87	11,4	215	28,1	33	4,3
14523270	Neuensalz	W	1.076	100	467	43,4	166	15,4	130	12,1	279	25,9	33	3,1
14523280	Neumark	G	929	100	512	55,1	50	5,4	81	8,7	216	23,3	64	6,9
14523280	Neumark	W	1.503	100	831	55,3	166	11,0	124	8,3	298	19,8	89	5,9
14523290	Neustadt/Vogtl.	G	348	100	169	48,6	29	8,3	44	12,6	74	21,3	27	7,8
14523290	Neustadt/Vogtl.	W	482	100	239	49,6	62	12,9	60	12,4	91	18,9	29	6,0
14523300	Oelsnitz/Vogtl., Stadt	G	2.752	100	1.734	63,0	181	6,6	331	12,0	423	15,4	87	3,2
14523300	Oelsnitz/Vogtl., Stadt	W	6.216	100	3.590	57,8	668	10,7	1.091	17,6	770	12,4	94	1,5
14523310	Pausa-Mühltroff, Stadt	G	1.665	100	1.106	66,4	114	6,8	208	12,5	181	10,9	50	3,0
14523310	Pausa-Mühltroff, Stadt	W	2.542	100	1.690	66,5	240	9,4	327	12,9	227	8,9	57	2,2
14523320	Plauen, Stadt	G	11.252	100	5.430	48,3	1.288	11,4	1.368	12,2	2.572	22,9	597	5,3
14523320	Plauen, Stadt	W	41.283	100	18.011	43,6	7.663	18,6	8.041	19,5	6.614	16,0	958	2,3
14523330	Pöhl	G	797	100	419	52,6	74	9,3	127	15,9	141	17,7	37	4,6
14523330	Pöhl	W	1.381	100	611	44,2	184	13,3	341	24,7	207	15,0	38	2,8
14523340	Reichenbach im Vogtland, Stadt	G	4.663	100	3.237	69,4	249	5,3	544	11,7	517	11,1	112	2,4
14523340	Reichenbach im Vogtland, Stadt	W	12.982	100	7.114	54,8	1.236	9,5	3.282	25,3	1.137	8,8	215	1,7
14523360	Rodewisch, Stadt	G	1.744	100	1.108	63,5	85	4,9	188	10,8	281	16,1	70	4,0
14523360	Rodewisch, Stadt	W	3.692	100	2.096	56,8	273	7,4	668	18,1	538	14,6	119	3,2
14523365	Rosenbach/Vogtl.	G	1.332	100	724	54,4	95	7,1	202	15,2	269	20,2	43	3,2
14523365	Rosenbach/Vogtl.	W	2.090	100	974	46,6	140	6,7	565	27,0	357	17,1	53	2,5
14523370	Schöneck/Vogtl., Stadt	G	900	100	593	65,9	57	6,3	110	12,2	104	11,6	30	3,3
14523370	Schöneck/Vogtl., Stadt	W	1.660	100	1.020	61,4	117	7,0	262	15,8	223	13,4	36	2,2
14523380	Steinberg	G	819	100	506	61,8	37	4,5	102	12,5	138	16,8	33	4,0
14523380	Steinberg	W	1.327	100	823	62,0	73	5,5	150	11,3	243	18,3	36	2,7
14523410	Theuma	G	369	100	170	46,1	32	8,7	30	8,1	111	30,1	24	6,5
14523410	Theuma	W	464	100	221	47,6	37	8,0	57	12,3	120	25,9	27	5,8
14523420	Tirpersdorf	G	536	100	265	49,4	37	6,9	84	15,7	109	20,3	36	6,7
14523420	Tirpersdorf	W	677	100	363	53,6	53	7,8	100	14,8	122	18,0	36	5,3
14523430	Treuen, Stadt	G	2.285	100	1.354	59,3	136	6,0	300	13,1	405	17,7	93	4,1
14523430	Treuen, Stadt	W	4.226	100	2.532	59,9	274	6,5	601	14,2	703	16,6	115	2,7
14523440	Triebel/Vogtl.	G	456	100	255	55,9	55	12,1	54	11,8	75	16,4	17	3,7
14523440	Triebel/Vogtl.	W	625	100	316	50,6	109	17,4	99	15,8	83	13,3	18	2,9
14523450	Weischlitz	G	1.958	100	1.052	53,7	206	10,5	232	11,8	394	20,1	82	4,2
14523450	Weischlitz	W	2.983	100	1.442	48,3	401	13,4	579	19,4	480	16,1	87	2,9
14523460	Werda	G	541	100	284	52,5	51	9,4	84	15,5	82	15,2	36	6,7
14523460	Werda	W	729	100	389	53,4	63	8,6	142	19,5	94	12,9	38	5,2
14524	Zwickau	G	72.257	100	40.594	56,2	4.848	6,7	8.495	11,8	14.638	20,3	3.682	5,1
14524	Zwickau	W	181.368	100	90.567	49,9	21.969	12,1	33.225	18,3	30.526	16,8	5.086	2,8
14524010	Bernsdorf	G	727	100	386	53,1	29	4,0	113	15,5	160	22,0	45	6,2
14524010	Bernsdorf	W	1.049	100	556	53,0	59	5,6	143	13,6	247	23,5	47	4,5
14524020	Callenberg	G	1.612	100	969	60,1	44	2,7	185	11,5	342	21,2	74	4,6
14524020	Callenberg	W	2.341	100	1.368	58,4	68	2,9	376	16,1	426	18,2	98	4,2
14524030	Crimmitschau, Stadt	G	4.462	100	2.782	62,3	215	4,8	487	10,9	755	16,9	221	5,0
14524030	Crimmitschau, Stadt	W	11.232	100	5.834	51,9	890	7,9	2.373	21,1	1.855	16,5	282	2,5
14524040	Crinitzberg	G	536	100	356	66,4	33	6,2	63	11,8	66	12,3	15	2,8
14524040	Crinitzberg	W	912	100	637	69,8	55	6,0	101	11,1	105	11,5	15	1,6
14524050	Dennheritz	G	447	100	220	49,2	18	4,0	56	12,5	115	25,7	34	7,6
14524050	Dennheritz	W	649	100	327	50,4	24	3,7	97	14,9	168	25,9	39	6,0
14524060	Fraureuth	G	1.357	100	639	47,1	113	8,3	146	10,8	374	27,6	86	6,3
14524060	Fraureuth	W	2.744	100	1.189	43,3	576	21,0	323	11,8	530	19,3	123	4,5
14524070	Gersdorf	G	1.081	100	594	54,9	40	3,7	113	10,5	269	24,9	70	6,5
14524070	Gersdorf	W	2.039	100	1.239	60,8	156	7,7	188	9,2	382	18,7	77	3,8
14524080	Glauchau, Stadt	G	5.412	100	3.422	63,2	274	5,1	528	9,8	945	17,5	240	4,4
14524080	Glauchau, Stadt	W	13.355	100	7.173	53,7	1.099	8,2	2.023	15,1	2.773	20,8	283	2,1
14524090	Hartenstein, Stadt	G	1.257	100	616	49,0	87	6,9	190	15,1	278	22,1	86	6,8
14524090	Hartenstein, Stadt	W	2.238	100	1.091	48,7	262	11,7	260	11,6	534	23,9	90	4,0
14524100	Hartmannsdorf b. Kirchberg	G	388	100	204	52,6	20	5,2	46	11,9	80	20,6	35	9,0
14524100	Hartmannsdorf b. Kirchberg	W	599	100	374	62,4	39	6,5	62	10,4	95	15,9	38	6,3
14524110	Hirschfeld	G	357	100	216	60,5	20	5,6	50	14,0	55	15,4	12	3,4
14524110	Hirschfeld	W	492	100	313	63,6	35	7,1	60	12,2	75	15,2	13	2,6

AGS	Kreisfreie Stadt Gemeinde Landkreis Land	Merkmal	Insgesamt absolut	Insgesamt in %	Baujahr bis 1949 absolut	Baujahr bis 1949 in %	Baujahr von 1950 bis 1969 absolut	Baujahr von 1950 bis 1969 in %	Baujahr von 1970 bis 1989 absolut	Baujahr von 1970 bis 1989 in %	Baujahr von 1990 bis 2009 absolut	Baujahr von 1990 bis 2009 in %	Baujahr von 2010 und später absolut	Baujahr von 2010 und später in %
14524120	Hohenstein-Ernstthal, Stadt	G	3.088	100	1.628	52,7	172	5,6	477	15,4	651	21,1	159	5,1
14524120	Hohenstein-Ernstthal, Stadt	W	8.439	100	3.931	46,6	777	9,2	2.385	28,3	1.149	13,6	198	2,3
14524130	Kirchberg, Stadt	G	2.069	100	1.310	63,3	77	3,7	224	10,8	319	15,4	135	6,5
14524130	Kirchberg, Stadt	W	4.324	100	2.344	54,2	158	3,7	1.102	25,5	531	12,3	186	4,3
14524140	Langenbernsdorf	G	1.208	100	557	46,1	106	8,8	206	17,1	277	22,9	56	4,6
14524140	Langenbernsdorf	W	1.586	100	737	46,5	142	9,0	277	17,5	372	23,5	60	3,8
14524150	Langenweißbach	G	721	100	421	58,4	47	6,5	94	13,0	136	18,9	21	2,9
14524150	Langenweißbach	W	1.186	100	670	56,5	98	8,3	196	16,5	199	16,8	28	2,4
14524160	Lichtenstein/Sa., Stadt	G	2.540	100	1.486	58,5	222	8,7	276	10,9	444	17,5	108	4,3
14524160	Lichtenstein/Sa., Stadt	W	6.358	100	3.086	48,5	1.348	21,2	944	14,8	859	13,5	121	1,9
14524170	Lichtentanne	G	1.792	100	975	54,4	89	5,0	218	12,2	422	23,5	89	5,0
14524170	Lichtentanne	W	3.248	100	1.818	56,0	204	6,3	461	14,2	673	20,7	94	2,9
14524180	Limbach-Oberfrohna, Stadt	G	5.258	100	2.957	56,2	169	3,2	547	10,4	1.221	23,2	364	6,9
14524180	Limbach-Oberfrohna, Stadt	W	13.421	100	7.757	57,8	453	3,4	2.127	15,8	2.574	19,2	508	3,8
14524190	Meerane, Stadt	G	3.508	100	2.437	69,5	126	3,6	357	10,2	467	13,3	121	3,4
14524190	Meerane, Stadt	W	9.022	100	5.016	55,6	611	6,8	1.929	21,4	1.307	14,5	160	1,8
14524200	Mülsen	G	3.066	100	1.653	53,9	208	6,8	408	13,3	678	22,1	121	3,9
14524200	Mülsen	W	5.656	100	2.707	47,9	438	7,7	1.412	25,0	952	16,8	145	2,6
14524210	Neukirchen/Pleiße	G	1.069	100	593	55,5	60	5,6	102	9,5	258	24,1	56	5,2
14524210	Neukirchen/Pleiße	W	2.121	100	1.176	55,4	153	7,2	220	10,4	461	21,7	106	5,0
14524220	Niederfrohna	G	737	100	414	56,2	12	1,6	47	6,4	223	30,3	37	5,0
14524220	Niederfrohna	W	1.072	100	659	61,5	21	2,0	53	4,9	296	27,6	39	3,6
14524230	Oberlungwitz, Stadt	G	1.464	100	803	54,8	53	3,6	195	13,3	325	22,2	79	5,4
14524230	Oberlungwitz, Stadt	W	2.972	100	1.557	52,4	182	6,1	711	23,9	428	14,4	88	3,0
14524240	Oberwiera	G	357	100	170	47,6	28	7,8	66	18,5	66	18,5	23	6,4
14524240	Oberwiera	W	473	100	233	49,3	49	10,4	85	18,0	77	16,3	23	4,9
14524250	Reinsdorf	G	1.949	100	1.012	51,9	99	5,1	203	10,4	551	28,3	89	4,6
14524250	Reinsdorf	W	4.018	100	2.259	56,2	190	4,7	516	12,8	940	23,4	116	2,9
14524260	Remse	G	534	100	304	56,9	18	3,4	77	14,4	120	22,5	13	2,4
14524260	Remse	W	895	100	457	51,1	24	2,7	146	16,3	250	27,9	13	1,5
14524270	Schönberg	G	288	100	155	53,8	15	5,2	50	17,4	61	21,2	13	4,5
14524270	Schönberg	W	389	100	235	60,4	27	6,9	52	13,4	67	17,2	13	3,3
14524280	St. Egidien	G	858	100	447	52,1	99	11,5	104	12,1	182	21,2	33	3,8
14524280	St. Egidien	W	1.711	100	706	41,3	454	26,5	124	7,2	395	23,1	35	2,0
14524290	Waldenburg, Stadt	G	1.261	100	735	58,3	71	5,6	174	13,8	222	17,6	61	4,8
14524290	Waldenburg, Stadt	W	2.138	100	1.216	56,9	170	8,0	237	11,1	447	20,9	70	3,3
14524300	Werdau, Stadt	G	5.107	100	2.688	52,6	327	6,4	525	10,3	1.238	24,2	328	6,4
14524300	Werdau, Stadt	W	12.564	100	6.525	51,9	1.259	10,0	1.895	15,1	2.457	19,6	427	3,4
14524310	Wildenfels, Stadt	G	1.082	100	614	56,7	97	9,0	147	13,6	192	17,7	32	3,0
14524310	Wildenfels, Stadt	W	1.781	100	1.011	56,8	163	9,2	262	14,7	313	17,6	35	2,0
14524320	Wilkau-Haßlau, Stadt	G	2.042	100	1.093	53,5	201	9,8	203	9,9	463	22,7	81	4,0
14524320	Wilkau-Haßlau, Stadt	W	6.045	100	2.785	46,1	955	15,8	631	10,4	1.530	25,3	142	2,3
14524330	Zwickau, Stadt, Hochschulstadt	G	14.624	100	7.733	52,9	1.659	11,3	1.812	12,4	2.668	18,2	751	5,1
14524330	Zwickau, Stadt, Hochschulstadt	W	54.301	100	23.590	43,4	10.828	19,9	11.452	21,1	7.059	13,0	1.375	2,5
14625	Bautzen	G	79.329	100	37.727	47,6	8.346	10,5	10.963	13,8	16.623	21,0	5.670	7,1
14625	Bautzen	W	156.544	100	63.461	40,5	29.083	18,6	30.954	19,8	25.656	16,4	7.389	4,7
14625010	Arnsdorf	G	1.318	100	681	51,7	67	5,1	88	6,7	342	25,9	143	10,8
14625010	Arnsdorf	W	2.246	100	1.187	52,8	138	6,1	253	11,3	498	22,2	173	7,7
14625020	Bautzen, Stadt	G	6.279	100	3.114	49,6	504	8,0	1.097	17,5	1.167	18,6	393	6,3
14625020	Bautzen, Stadt	W	22.787	100	9.107	40,0	2.409	10,6	8.050	35,3	2.411	10,6	810	3,6
14625030	Bernsdorf, Stadt	G	1.991	100	913	45,9	269	13,5	320	16,1	382	19,2	106	5,3
14625030	Bernsdorf, Stadt	W	3.646	100	1.504	41,3	609	16,7	893	24,5	519	14,2	118	3,2
14625040	Bischofswerda, Stadt	G	2.408	100	1.261	52,4	182	7,6	328	13,6	482	20,0	159	6,6
14625040	Bischofswerda, Stadt	W	6.156	100	2.772	45,0	670	10,9	1.530	24,9	957	15,5	221	3,6
14625060	Burkau	G	922	100	436	47,3	69	7,5	142	15,4	187	20,3	89	9,7
14625060	Burkau	W	1.193	100	606	50,8	112	9,4	169	14,2	219	18,4	95	8,0
14625080	Crostitz	G	319	100	93	29,2	55	17,2	84	26,3	52	16,3	31	9,7
14625080	Crostitz	W	379	100	120	31,7	65	17,2	100	26,4	59	15,6	33	8,7
14625090	Cunewalde	G	1.439	100	818	56,8	166	11,5	176	12,2	211	14,7	67	4,7
14625090	Cunewalde	W	2.454	100	1.085	44,2	552	22,5	462	18,8	280	11,4	71	2,9
14625100	Demitz-Thumitz	G	838	100	417	49,8	90	10,7	143	17,1	128	15,3	60	7,2
14625100	Demitz-Thumitz	W	1.410	100	744	52,8	229	16,2	180	12,8	194	13,8	62	4,4
14625110	Doberschau-Gaußig	G	1.306	100	638	48,9	96	7,4	181	13,9	284	21,7	105	8,0
14625110	Doberschau-Gaußig	W	1.945	100	910	46,8	163	8,4	274	14,1	451	23,2	146	7,5
14625120	Elsterheide	G	1.148	100	349	30,4	131	11,4	144	12,5	419	36,5	107	9,3
14625120	Elsterheide	W	1.526	100	500	32,8	214	14,0	178	11,7	501	32,8	127	8,3
14625130	Elstra, Stadt	G	883	100	448	50,7	81	9,2	128	14,5	159	18,0	71	8,0

AGS	Kreisfreie Stadt Gemeinde Landkreis Land	Merkmal	Insgesamt absolut	Insgesamt in %	Baujahr bis 1949 absolut	Baujahr bis 1949 in %	Baujahr von 1950 bis 1969 absolut	Baujahr von 1950 bis 1969 in %	Baujahr von 1970 bis 1989 absolut	Baujahr von 1970 bis 1989 in %	Baujahr von 1990 bis 2009 absolut	Baujahr von 1990 bis 2009 in %	Baujahr von 2010 und später absolut	Baujahr von 2010 und später in %
14625130	Elstra, Stadt	W	1.266	100	626	49,4	188	14,8	188	14,8	192	15,2	74	5,8
14625140	Frankenthal	G	303	100	189	62,4	27	8,9	40	13,2	42	13,9	7	(2,3)
14625140	Frankenthal	W	404	100	266	65,8	30	7,4	52	12,9	51	12,6	7	(1,7)
14625150	Göda	G	1.018	100	473	46,5	125	12,3	136	13,4	226	22,2	62	6,1
14625150	Göda	W	1.405	100	615	43,8	186	13,2	215	15,3	323	23,0	67	4,8
14625160	Großdubrau	G	1.369	100	649	47,4	163	11,9	221	16,1	237	17,3	94	6,9
14625160	Großdubrau	W	2.020	100	869	43,0	439	21,7	334	16,5	279	13,8	103	5,1
14625170	Großharthau	G	962	100	524	54,5	38	4,0	120	12,5	183	19,0	97	10,1
14625170	Großharthau	W	1.348	100	804	59,6	68	5,0	142	10,5	223	16,5	108	8,0
14625180	Großnaundorf	G	319	100	178	55,8	20	6,3	48	15,0	55	17,2	14	4,4
14625180	Großnaundorf	W	421	100	266	63,2	21	5,0	56	13,3	62	14,7	15	3,6
14625190	Großpostwitz/O.L.	G	857	100	463	54,0	89	10,4	88	10,3	151	17,6	68	7,9
14625190	Großpostwitz/O.L.	W	1.395	100	802	57,5	137	9,8	153	11,0	228	16,3	71	5,1
14625200	Großröhrsdorf, Stadt	G	2.627	100	1.606	61,1	148	5,6	225	8,6	471	17,9	175	6,7
14625200	Großröhrsdorf, Stadt	W	4.758	100	2.828	59,4	336	7,1	502	10,6	854	17,9	235	4,9
14625220	Haselbachtal	G	1.319	100	685	51,9	129	9,8	176	13,3	244	18,5	90	6,8
14625220	Haselbachtal	W	1.856	100	931	50,2	222	12,0	297	16,0	307	16,5	96	5,2
14625230	Hochkirch	G	803	100	395	49,2	63	7,8	131	16,3	147	18,3	67	8,3
14625230	Hochkirch	W	999	100	502	50,3	93	9,3	154	15,4	179	17,9	71	7,1
14625240	Hoyerswerda, Stadt	G	5.021	100	1.136	22,6	1.603	31,9	638	12,7	1.254	25,0	388	7,7
14625240	Hoyerswerda, Stadt	W	19.392	100	2.223	11,5	11.435	59,0	3.274	16,9	1.824	9,4	635	3,3
14625250	Kamenz, Stadt	G	3.796	100	1.758	46,3	398	10,5	642	16,9	757	19,9	242	6,4
14625250	Kamenz, Stadt	W	9.359	100	3.592	38,4	1.644	17,6	2.298	24,6	1.504	16,1	326	3,5
14625270	Königsbrück, Stadt	G	1.269	100	675	53,2	74	5,8	168	13,2	213	16,8	143	11,3
14625270	Königsbrück, Stadt	W	2.402	100	1.164	48,5	212	8,8	379	15,8	449	18,7	201	8,4
14625280	Königswartha	G	979	100	393	40,1	125	12,8	240	24,5	163	16,6	67	6,8
14625280	Königswartha	W	1.818	100	499	27,4	174	9,6	892	49,1	190	10,5	67	3,7
14625290	Kubschütz	G	887	100	415	46,8	75	8,5	155	17,5	173	19,5	70	7,9
14625290	Kubschütz	W	1.140	100	554	48,6	113	9,9	206	18,1	197	17,3	75	6,6
14625300	Laußnitz	G	632	100	304	48,1	45	7,1	67	10,6	182	28,8	40	6,3
14625300	Laußnitz	W	845	100	427	50,5	61	7,2	88	10,4	226	26,7	41	4,9
14625310	Lauta, Stadt	G	2.669	100	1.804	67,6	267	10,0	251	9,4	287	10,8	65	2,4
14625310	Lauta, Stadt	W	4.678	100	2.400	51,3	911	19,5	888	19,0	374	8,0	107	2,3
14625320	Lichtenberg	G	498	100	270	54,2	19	3,8	54	10,8	114	22,9	41	8,2
14625320	Lichtenberg	W	755	100	413	54,7	57	7,5	111	14,7	134	17,7	43	5,7
14625330	Lohsa	G	1.774	100	547	30,8	404	22,8	277	15,6	450	25,4	90	5,1
14625330	Lohsa	W	2.591	100	727	28,1	883	34,1	359	13,9	518	20,0	100	3,9
14625340	Malschwitz	G	1.674	100	829	49,5	178	10,6	293	17,5	280	16,7	96	5,7
14625340	Malschwitz	W	2.202	100	1.065	48,4	235	10,7	450	20,4	349	15,8	100	4,5
14625350	Nebelschütz	G	356	100	115	32,3	45	12,6	87	24,4	73	20,5	40	11,2
14625350	Nebelschütz	W	464	100	169	36,4	61	13,1	99	21,3	94	20,3	42	9,1
14625360	Neschwitz	G	872	100	359	41,2	102	11,7	173	19,8	177	20,3	60	6,9
14625360	Neschwitz	W	1.156	100	467	40,4	133	11,5	271	23,4	214	18,5	69	6,0
14625370	Neukirch	G	564	100	293	52,0	55	9,8	99	17,6	77	13,7	41	7,3
14625370	Neukirch	W	797	100	398	49,9	120	15,1	132	16,6	104	13,0	44	5,5
14625380	Neukirch/Lausitz	G	1.513	100	867	57,3	95	6,3	233	15,4	237	15,7	78	5,2
14625380	Neukirch/Lausitz	W	2.442	100	1.209	49,5	199	8,1	570	23,3	380	15,6	85	3,5
14625390	Obergurig	G	732	100	357	48,8	51	7,0	81	11,1	170	23,2	74	10,1
14625390	Obergurig	W	1.048	100	525	50,1	109	10,4	104	9,9	204	19,5	102	9,7
14625410	Ohorn	G	775	100	420	54,2	37	4,8	60	7,7	152	19,6	106	13,7
14625410	Ohorn	W	1.107	100	611	55,2	56	5,1	104	9,4	226	20,4	111	10,0
14625420	Oßling	G	727	100	329	45,3	86	11,8	91	12,5	179	24,6	47	6,5
14625420	Oßling	W	954	100	454	47,6	108	11,3	115	12,1	235	24,6	49	5,1
14625430	Ottendorf-Okrilla	G	3.108	100	1.173	37,7	192	6,2	276	8,9	1.066	34,3	402	12,9
14625430	Ottendorf-Okrilla	W	4.746	100	1.689	35,6	528	11,1	558	11,8	1.509	31,8	458	9,7
14625440	Panschwitz-Kuckau	G	583	100	236	40,5	62	10,6	135	23,2	111	19,0	41	7,0
14625440	Panschwitz-Kuckau	W	827	100	321	38,8	87	10,5	246	29,7	131	15,8	46	5,6
14625450	Pulsnitz, Stadt	G	1.928	100	1.147	59,5	129	6,7	200	10,4	368	19,1	78	4,0
14625450	Pulsnitz, Stadt	W	3.829	100	2.077	54,2	303	7,9	520	13,6	829	21,7	98	2,6
14625460	Puschwitz	G	249	100	88	35,3	49	19,7	47	18,9	50	20,1	12	4,8
14625460	Puschwitz	W	418	100	97	23,2	135	32,3	116	27,8	53	12,7	13	3,1
14625470	Räckelwitz	G	335	100	87	26,0	55	16,4	100	29,9	48	14,3	45	13,4
14625470	Räckelwitz	W	411	100	123	29,9	70	17,0	115	28,0	59	14,4	48	11,7
14625480	Radeberg, Stadt	G	4.008	100	1.584	39,5	338	8,4	270	6,7	1.349	33,7	465	11,6
14625480	Radeberg, Stadt	W	10.078	100	3.720	36,9	2.055	20,4	949	9,4	2.637	26,2	719	7,1
14625490	Radibor	G	1.082	100	481	44,5	184	17,0	169	15,6	189	17,5	65	6,0
14625490	Radibor	W	1.342	100	595	44,3	232	17,3	243	18,1	200	14,9	73	5,4
14625500	Ralbitz-Rosenthal	G	521	100	145	27,8	70	13,4	131	25,1	100	19,2	76	14,6
14625500	Ralbitz-Rosenthal	W	650	100	210	32,3	88	13,5	156	24,0	111	17,1	88	13,5

AGS	Kreisfreie Stadt Gemeinde Landkreis Land	Merkmal	Insgesamt absolut	Insgesamt in %	Baujahr bis 1949 absolut	Baujahr bis 1949 in %	Baujahr von 1950 bis 1969 absolut	Baujahr von 1950 bis 1969 in %	Baujahr von 1970 bis 1989 absolut	Baujahr von 1970 bis 1989 in %	Baujahr von 1990 bis 2009 absolut	Baujahr von 1990 bis 2009 in %	Baujahr von 2010 und später absolut	Baujahr von 2010 und später in %
14625510	Rammenau	G	487	100	253	52,0	24	4,9	61	12,5	118	24,2	30	6,2
14625510	Rammenau	W	613	100	331	54,0	27	4,4	82	13,4	137	22,3	36	5,9
14625525	Schirgiswalde-Kirschau, Stadt	G	1.990	100	1.246	62,6	107	5,4	225	11,3	341	17,1	69	3,5
14625525	Schirgiswalde-Kirschau, Stadt	W	3.070	100	1.969	64,1	264	8,6	260	8,5	493	16,1	81	2,6
14625530	Schmölln-Putzkau	G	1.102	100	617	56,0	64	5,8	195	17,7	172	15,6	51	4,6
14625530	Schmölln-Putzkau	W	1.448	100	826	57,0	125	8,6	222	15,3	224	15,5	52	3,6
14625550	Schwepnitz	G	803	100	331	41,2	121	15,1	145	18,1	153	19,1	56	7,0
14625550	Schwepnitz	W	1.262	100	471	37,3	178	14,1	347	27,5	197	15,6	64	5,1
14625560	Sohland a. d. Spree	G	2.301	100	1.434	62,3	124	5,4	325	14,1	353	15,3	65	2,8
14625560	Sohland a. d. Spree	W	3.198	100	2.002	62,6	200	6,3	427	13,4	486	15,2	79	2,5
14625570	Spreetal	G	666	100	304	45,6	107	16,1	54	8,1	161	24,2	36	5,4
14625570	Spreetal	W	903	100	392	43,4	200	22,1	78	8,6	189	20,9	39	4,3
14625580	Steina	G	585	100	369	63,1	29	5,0	48	8,2	97	16,6	42	7,2
14625580	Steina	W	733	100	487	66,4	32	4,4	56	7,6	118	16,1	45	6,1
14625590	Steinigtwolmsdorf	G	1.038	100	636	61,3	49	4,7	182	17,5	122	11,8	53	5,1
14625590	Steinigtwolmsdorf	W	1.381	100	866	62,7	73	5,3	201	14,6	161	11,7	85	6,2
14625600	Wachau	G	1.303	100	636	48,8	58	4,5	109	8,4	393	30,2	111	8,5
14625600	Wachau	W	1.987	100	924	46,5	113	5,7	153	7,7	673	33,9	125	6,3
14625610	Weißenberg, Stadt	G	1.051	100	525	50,0	116	11,0	177	16,8	180	17,1	52	4,9
14625610	Weißenberg, Stadt	W	1.408	100	705	50,1	169	12,0	249	17,7	231	16,4	54	3,8
14625630	Wilthen, Stadt	G	1.220	100	692	56,7	120	9,8	195	16,0	171	14,0	44	3,6
14625630	Wilthen, Stadt	W	2.937	100	992	33,8	539	18,4	1.084	36,9	261	8,9	66	2,2
14625640	Wittichenau, Stadt	G	1.789	100	525	29,3	189	10,6	305	17,0	577	32,3	192	10,7
14625640	Wittichenau, Stadt	W	2.539	100	710	28,0	268	10,6	367	14,5	962	37,9	231	9,1
14626	Görlitz	G	66.168	100	36.241	54,8	6.351	9,6	9.998	15,1	11.273	17,0	2.309	3,5
14626	Görlitz	W	143.201	100	73.397	51,3	18.272	12,8	30.697	21,4	17.610	12,3	3.220	2,2
14626010	Bad Muskau, Stadt	G	975	100	459	47,1	121	12,4	179	18,4	186	19,1	29	3,0
14626010	Bad Muskau, Stadt	W	1.961	100	881	44,9	336	17,1	421	21,5	269	13,7	56	2,9
14626020	Beiersdorf	G	451	100	234	51,9	68	15,1	70	15,5	63	14,0	15	3,3
14626020	Beiersdorf	W	547	100	304	55,6	72	13,2	78	14,3	73	13,3	19	3,5
14626030	Bernstadt a. d. Eigen, Stadt	G	1.102	100	651	59,1	74	6,7	188	17,1	161	14,6	25	2,3
14626030	Bernstadt a. d. Eigen, Stadt	W	1.656	100	913	55,1	122	7,4	352	21,3	244	14,7	27	1,6
14626050	Bertsdorf-Hörnitz	G	834	100	539	64,6	21	2,5	98	11,8	160	19,2	15	1,8
14626050	Bertsdorf-Hörnitz	W	1.001	100	659	65,8	28	2,8	117	11,7	178	17,8	15	1,5
14626060	Boxberg/O.L.	G	1.505	100	646	42,9	278	18,5	247	16,4	280	18,6	58	3,9
14626060	Boxberg/O.L.	W	2.200	100	852	38,7	547	24,9	396	18,0	352	16,0	56	2,5
14626070	Dürrhennersdorf	G	316	100	195	61,7	12	3,8	36	11,4	62	19,6	14	4,4
14626070	Dürrhennersdorf	W	482	100	313	64,9	30	6,2	51	10,6	78	16,2	14	2,9
14626085	Ebersbach-Neugersdorf, Stadt	G	3.428	100	2.518	73,5	144	4,2	340	9,9	354	10,3	61	1,8
14626085	Ebersbach-Neugersdorf, Stadt	W	7.219	100	4.030	55,8	534	7,4	1.673	23,2	865	12,0	113	1,6
14626100	Gablenz	G	612	100	216	35,3	74	12,1	86	14,1	214	35,0	22	3,6
14626100	Gablenz	W	737	100	270	36,6	90	12,2	97	13,2	250	33,9	33	4,5
14626110	Görlitz, Stadt	G	8.071	100	3.960	49,1	835	10,3	1.337	16,6	1.594	19,7	347	4,3
14626110	Görlitz, Stadt	W	35.143	100	19.423	55,3	4.224	12,0	8.013	22,8	2.926	8,3	559	1,6
14626120	Groß Düben	G	371	100	126	34,0	80	21,6	55	14,8	83	22,4	24	6,5
14626120	Groß Düben	W	488	100	163	33,4	136	27,9	62	12,7	93	19,1	29	5,9
14626140	Großschönau	G	1.683	100	1.184	70,4	72	4,3	241	14,3	168	10,0	22	1,3
14626140	Großschönau	W	2.942	100	1.906	64,8	222	7,5	474	16,1	315	10,7	25	0,8
14626150	Großschweidnitz	G	374	100	176	47,1	21	5,6	47	12,6	106	28,3	25	6,7
14626150	Großschweidnitz	W	568	100	282	49,6	68	12,0	63	11,1	130	22,9	25	4,4
14626160	Hähnichen	G	462	100	249	53,9	73	15,8	59	12,8	71	15,4	12	2,6
14626160	Hähnichen	W	562	100	290	51,6	98	17,4	69	12,3	96	17,1	13	2,3
14626170	Hainewalde	G	570	100	344	60,4	32	5,6	104	18,2	76	13,3	9	(1,6)
14626170	Hainewalde	W	760	100	511	67,2	34	4,5	117	15,4	85	11,2	12	1,6
14626180	Herrnhut, Stadt	G	1.895	100	1.203	63,5	118	6,2	269	14,2	254	13,4	48	2,5
14626180	Herrnhut, Stadt	W	2.760	100	1.768	64,1	177	6,4	432	15,7	304	11,0	80	2,9
14626190	Hohendubrau	G	703	100	328	46,7	83	11,8	127	18,1	123	17,5	43	6,1
14626190	Hohendubrau	W	885	100	411	46,4	98	11,1	177	20,0	153	17,3	43	4,9
14626200	Horka	G	659	100	328	49,8	82	12,4	99	15,0	118	17,9	27	4,1
14626200	Horka	W	798	100	400	50,1	111	13,9	114	14,3	139	17,4	28	3,5
14626210	Jonsdorf, Kurort	G	573	100	334	58,3	29	5,1	73	12,7	117	20,4	16	2,8
14626210	Jonsdorf, Kurort	W	723	100	439	60,7	38	5,3	89	12,3	141	19,5	19	2,6
14626230	Kodersdorf	G	793	100	339	42,7	91	11,5	154	19,4	159	20,1	47	5,9
14626230	Kodersdorf	W	1.122	100	453	40,4	152	13,5	254	22,6	213	19,0	49	4,4
14626240	Königshain	G	413	100	184	44,6	31	7,5	77	18,6	95	23,0	21	5,1
14626240	Königshain	W	527	100	237	45,0	42	8,0	100	19,0	122	23,1	27	5,1
14626245	Kottmar	G	2.707	100	1.866	68,9	85	3,1	323	11,9	354	13,1	75	2,8

AGS	Kreisfreie Stadt Gemeinde Landkreis Land	Merkmal	Insgesamt absolut	Insgesamt in %	Baujahr bis 1949 absolut	Baujahr bis 1949 in %	Baujahr von 1950 bis 1969 absolut	Baujahr von 1950 bis 1969 in %	Baujahr von 1970 bis 1989 absolut	Baujahr von 1970 bis 1989 in %	Baujahr von 1990 bis 2009 absolut	Baujahr von 1990 bis 2009 in %	Baujahr von 2010 und später absolut	Baujahr von 2010 und später in %
14626245	Kottmar	W	3.662	100	2.566	70,1	153	4,2	420	11,5	433	11,8	90	2,5
14626250	Krauschwitz i.d. O.L.	G	1.158	100	614	53,0	164	14,2	140	12,1	216	18,7	25	2,2
14626250	Krauschwitz i.d. O.L.	W	1.633	100	876	53,6	314	19,2	166	10,2	252	15,4	25	1,5
14626260	Kreba-Neudorf	G	365	100	183	50,1	58	15,9	72	19,7	45	12,3	12	3,3
14626260	Kreba-Neudorf	W	446	100	225	50,4	67	15,0	90	20,2	53	11,9	12	2,7
14626270	Lawalde	G	668	100	297	44,5	75	11,2	115	17,2	150	22,5	28	4,2
14626270	Lawalde	W	804	100	361	44,9	89	11,1	139	17,3	187	23,3	29	3,6
14626280	Leutersdorf	G	1.214	100	821	67,6	53	4,4	144	11,9	150	12,4	46	3,8
14626280	Leutersdorf	W	1.789	100	1.156	64,6	139	7,8	226	12,6	214	12,0	56	3,1
14626290	Löbau, Stadt	G	3.254	100	1.759	54,1	378	11,6	482	14,8	553	17,0	86	2,6
14626290	Löbau, Stadt	W	8.735	100	3.935	45,0	1.399	16,0	1.917	21,9	1.292	14,8	192	2,2
14626300	Markersdorf	G	1.395	100	444	31,8	82	5,9	253	18,1	510	36,6	104	7,5
14626300	Markersdorf	W	1.784	100	650	36,4	101	5,7	310	17,4	617	34,6	108	6,1
14626310	Mittelherwigsdorf	G	1.298	100	789	60,8	78	6,0	184	14,2	208	16,0	41	3,2
14626310	Mittelherwigsdorf	W	1.716	100	1.074	62,6	100	5,8	247	14,4	233	13,6	61	3,6
14626320	Mücka	G	395	100	209	52,9	69	17,5	62	15,7	43	10,9	13	3,3
14626320	Mücka	W	484	100	241	49,8	81	16,7	99	20,5	48	9,9	14	2,9
14626330	Neißeau	G	635	100	328	51,7	65	10,2	78	12,3	148	23,3	15	2,4
14626330	Neißeau	W	793	100	403	50,8	86	10,8	112	14,1	172	21,7	20	2,5
14626350	Neusalza-Spremberg, Stadt	G	1.104	100	820	74,3	71	6,4	108	9,8	84	7,6	18	1,6
14626350	Neusalza-Spremberg, Stadt	W	1.615	100	1.210	74,9	140	8,7	124	7,7	123	7,6	19	1,2
14626370	Niesky, Stadt	G	2.604	100	1.096	42,1	435	16,7	579	22,2	395	15,2	102	3,9
14626370	Niesky, Stadt	W	5.061	100	1.565	30,9	1.182	23,4	1.679	33,2	483	9,5	155	3,1
14626390	Oderwitz	G	1.667	100	1.124	67,4	97	5,8	159	9,5	224	13,4	60	3,6
14626390	Oderwitz	W	2.490	100	1.557	62,5	308	12,4	193	7,8	366	14,7	68	2,7
14626400	Olbersdorf	G	1.141	100	522	45,7	75	6,6	254	22,3	248	21,7	40	3,5
14626400	Olbersdorf	W	2.870	100	902	31,4	145	5,1	1.132	39,4	652	22,7	43	1,5
14626410	Oppach	G	771	100	486	63,0	51	6,6	107	13,9	107	13,9	16	2,1
14626410	Oppach	W	1.228	100	750	61,1	121	9,9	202	16,4	136	11,1	18	1,5
14626420	Ostritz, Stadt	G	740	100	507	68,5	45	6,1	123	16,6	59	8,0	12	1,6
14626420	Ostritz, Stadt	W	1.244	100	782	62,9	124	10,0	245	19,7	82	6,6	15	1,2
14626430	Oybin	G	533	100	292	54,8	39	7,3	118	22,1	71	13,3	17	3,2
14626430	Oybin	W	748	100	433	57,9	80	10,7	133	17,8	85	11,4	18	2,4
14626440	Quitzdorf am See	G	491	100	264	53,8	70	14,3	59	12,0	84	17,1	12	2,4
14626440	Quitzdorf am See	W	606	100	302	49,8	104	17,2	69	11,4	120	19,8	12	2,0
14626450	Reichenbach/O.L., Stadt	G	1.542	100	773	50,1	143	9,3	278	18,0	305	19,8	45	2,9
14626450	Reichenbach/O.L., Stadt	W	2.505	100	1.158	46,2	365	14,6	504	20,1	421	16,8	53	2,1
14626460	Rietschen	G	893	100	502	56,2	124	13,9	87	9,7	148	16,6	34	3,8
14626460	Rietschen	W	1.300	100	677	52,1	257	19,8	95	7,3	203	15,6	72	5,5
14626470	Rosenbach	G	555	100	241	43,4	92	16,6	87	15,7	94	16,9	35	6,3
14626470	Rosenbach	W	710	100	324	45,6	103	14,5	131	18,5	110	15,5	40	5,6
14626480	Rothenburg/O.L., Stadt	G	1.369	100	646	47,2	204	14,9	251	18,3	231	16,9	40	2,9
14626480	Rothenburg/O.L., Stadt	W	2.255	100	894	39,6	383	17,0	563	25,0	376	16,7	44	2,0
14626490	Schleife	G	927	100	384	41,4	168	18,1	134	14,5	151	16,3	90	9,7
14626490	Schleife	W	1.305	100	466	35,7	316	24,2	198	15,2	186	14,3	135	10,3
14626500	Schönau-Berzdorf a. d. Eigen	G	444	100	183	41,2	49	11,0	91	20,5	104	23,4	16	3,6
14626500	Schönau-Berzdorf a. d. Eigen	W	737	100	315	42,7	100	13,6	154	20,9	152	20,6	20	2,7
14626510	Schönbach	G	427	100	266	62,3	20	4,7	52	12,2	69	16,2	19	4,4
14626510	Schönbach	W	515	100	344	66,8	25	4,9	52	10,1	74	14,4	20	3,9
14626520	Schöpstal	G	834	100	283	33,9	57	6,8	151	18,1	304	36,5	41	4,9
14626520	Schöpstal	W	1.089	100	396	36,4	69	6,3	170	15,6	394	36,2	60	5,5
14626530	Seiffhennersdorf, Stadt	G	1.188	100	873	73,5	61	5,1	150	12,6	101	8,5	9	(0,8)
14626530	Seiffhennersdorf, Stadt	W	2.130	100	1.455	68,3	252	11,8	250	11,7	143	6,7	29	1,4
14626560	Trebendorf	G	298	100	84	28,2	55	18,5	27	9,1	90	30,2	40	13,4
14626560	Trebendorf	W	364	100	106	29,1	64	17,6	35	9,6	110	30,2	52	14,3
14626570	Vierkirchen	G	638	100	326	51,1	52	8,2	130	20,4	103	16,1	24	3,8
14626570	Vierkirchen	W	773	100	407	52,7	76	9,8	137	17,7	127	16,4	26	3,4
14626580	Waldhufen	G	881	100	387	43,9	117	13,3	171	19,4	169	19,2	46	5,2
14626580	Waldhufen	W	1.146	100	512	44,7	146	12,7	245	21,4	191	16,7	48	4,2
14626590	Weißkeißel	G	479	100	196	40,9	52	10,9	37	7,7	180	37,6	20	4,2
14626590	Weißkeißel	W	600	100	226	37,7	72	12,0	78	13,0	203	33,8	15	2,5
14626600	Weißwasser/O.L., Stadt	G	2.652	100	942	35,5	421	15,9	636	24,0	562	21,2	92	3,5
14626600	Weißwasser/O.L., Stadt	W	10.123	100	2.697	26,6	2.169	21,4	4.295	42,4	833	8,2	128	1,3
14626610	Zittau, Stadt	G	5.130	100	3.521	68,6	402	7,8	470	9,2	568	11,1	158	3,1
14626610	Zittau, Stadt	W	16.848	100	9.927	58,9	1.989	11,8	3.128	18,6	1.518	9,0	280	1,7
14627	Meißen	G	59.089	100	30.068	50,9	5.458	9,2	6.653	11,3	12.964	21,9	3.945	6,7
14627	Meißen	W	130.303	100	60.798	46,7	18.268	14,0	21.236	16,3	24.129	18,5	5.868	4,5

AGS	Kreisfreie Stadt Gemeinde Landkreis Land	Merkmal	Insgesamt absolut	Insgesamt in %	Baujahr bis 1949 absolut	Baujahr bis 1949 in %	Baujahr von 1950 bis 1969 absolut	Baujahr von 1950 bis 1969 in %	Baujahr von 1970 bis 1989 absolut	Baujahr von 1970 bis 1989 in %	Baujahr von 1990 bis 2009 absolut	Baujahr von 1990 bis 2009 in %	Baujahr von 2010 und später absolut	Baujahr von 2010 und später in %
14627010	Coswig, Stadt	G	3.713	100	1.641	44,2	398	10,7	443	11,9	894	24,1	342	9,2
14627010	Coswig, Stadt	W	11.657	100	3.363	28,8	1.594	13,7	3.789	32,5	2.193	18,8	718	6,2
14627020	Diera-Zehren	G	1.175	100	629	53,5	53	4,5	128	10,9	282	24,0	86	7,3
14627020	Diera-Zehren	W	1.640	100	968	59,0	94	5,7	147	9,0	332	20,2	100	6,1
14627030	Ebersbach	G	1.417	100	683	48,2	87	6,1	202	14,3	384	27,1	67	4,7
14627030	Ebersbach	W	1.972	100	962	48,8	133	6,7	359	18,2	443	22,5	78	4,0
14627040	Glaubitz	G	627	100	267	42,6	86	13,7	83	13,2	149	23,8	46	7,3
14627040	Glaubitz	W	807	100	357	44,2	125	15,5	116	14,4	166	20,6	49	6,1
14627050	Gröditz, Stadt	G	1.500	100	715	47,7	328	21,9	211	14,1	193	12,9	50	3,3
14627050	Gröditz, Stadt	W	4.270	100	1.174	27,5	1.471	34,4	1.046	24,5	510	11,9	69	1,6
14627060	Großenhain, Stadt	G	4.553	100	2.297	50,5	433	9,5	682	15,0	905	19,9	236	5,2
14627060	Großenhain, Stadt	W	10.387	100	4.424	42,6	1.493	14,4	2.537	24,4	1.507	14,5	436	4,2
14627070	Hirschstein	G	694	100	366	52,7	60	8,6	77	11,1	155	22,3	37	5,3
14627070	Hirschstein	W	923	100	531	57,5	96	10,4	80	8,7	168	18,2	47	5,1
14627080	Käbschütztal	G	850	100	443	52,1	120	14,1	91	10,7	165	19,4	34	4,0
14627080	Käbschütztal	W	1.334	100	668	50,1	203	15,2	165	12,4	250	18,7	48	3,6
14627100	Klipphausen	G	3.258	100	1.501	46,1	196	6,0	333	10,2	958	29,4	269	8,3
14627100	Klipphausen	W	4.801	100	2.370	49,4	314	6,5	555	11,6	1.262	26,3	300	6,2
14627110	Lampertswalde	G	877	100	394	44,9	88	10,0	155	17,7	189	21,6	53	6,0
14627110	Lampertswalde	W	1.164	100	493	42,4	133	11,4	239	20,5	243	20,9	60	5,2
14627130	Lommatzsch, Stadt	G	1.357	100	815	60,1	157	11,6	147	10,8	192	14,1	46	3,4
14627130	Lommatzsch, Stadt	W	2.641	100	1.491	56,5	502	19,0	250	9,5	340	12,9	57	2,2
14627140	Meißen, Stadt	G	4.691	100	2.969	63,3	345	7,4	374	8,0	695	14,8	304	6,5
14627140	Meißen, Stadt	W	17.134	100	10.984	64,1	1.620	9,5	1.347	7,9	2.608	15,2	578	3,4
14627150	Moritzburg	G	2.575	100	951	36,9	111	4,3	269	10,4	976	37,9	269	10,4
14627150	Moritzburg	W	3.723	100	1.494	40,1	130	3,5	310	8,3	1.454	39,1	326	8,8
14627170	Niederau	G	1.236	100	624	50,5	41	3,3	94	7,6	347	28,1	135	10,9
14627170	Niederau	W	1.921	100	970	50,5	81	4,2	135	7,0	572	29,8	162	8,4
14627180	Nossen, Stadt	G	3.053	100	1.969	64,5	195	6,4	269	8,8	479	15,7	137	4,5
14627180	Nossen, Stadt	W	5.526	100	3.526	63,8	387	7,0	602	10,9	845	15,3	163	2,9
14627190	Nünchritz	G	1.598	100	752	47,1	192	12,0	221	13,8	339	21,2	97	6,1
14627190	Nünchritz	W	2.947	100	1.015	34,4	715	24,3	691	23,4	417	14,1	108	3,7
14627200	Priestewitz	G	981	100	533	54,3	75	7,6	109	11,1	200	20,4	61	6,2
14627200	Priestewitz	W	1.428	100	855	59,9	123	8,6	151	10,6	230	16,1	72	5,0
14627210	Radebeul, Stadt	G	7.504	100	4.334	57,8	411	5,5	476	6,3	1.742	23,2	541	7,2
14627210	Radebeul, Stadt	W	17.514	100	9.767	55,8	1.465	8,4	1.317	7,5	3.998	22,8	968	5,5
14627220	Radeburg, Stadt	G	1.923	100	858	44,6	104	5,4	238	12,4	575	29,9	149	7,7
14627220	Radeburg, Stadt	W	3.762	100	1.484	39,4	216	5,7	898	23,9	971	25,8	198	5,3
14627230	Riesa, Stadt	G	5.281	100	2.529	47,9	957	18,1	714	13,5	854	16,2	226	4,3
14627230	Riesa, Stadt	W	18.433	100	6.541	35,5	5.642	30,6	4.095	22,2	1.763	9,6	397	2,2
14627240	Röderaue	G	917	100	440	48,0	98	10,7	163	17,8	166	18,1	46	5,0
14627240	Röderaue	W	1.377	100	811	58,9	147	10,7	184	13,4	182	13,2	51	3,7
14627250	Schönfeld	G	564	100	195	34,6	98	17,4	118	20,9	114	20,2	37	6,6
14627250	Schönfeld	W	737	100	284	38,5	147	19,9	132	17,9	134	18,2	42	5,7
14627260	Stauchitz	G	1.002	100	420	41,9	163	16,3	164	16,4	217	21,7	38	3,8
14627260	Stauchitz	W	1.452	100	571	39,3	235	16,2	306	21,1	288	19,8	52	3,6
14627270	Strehla, Stadt	G	1.125	100	596	53,0	94	8,4	174	15,5	218	19,4	47	4,2
14627270	Strehla, Stadt	W	1.917	100	1.039	54,2	149	7,8	320	16,7	347	18,1	66	3,4
14627290	Thiendorf	G	1.181	100	498	42,2	120	10,2	151	12,8	309	26,2	105	8,9
14627290	Thiendorf	W	1.651	100	715	43,3	190	11,5	195	11,8	439	26,6	113	6,8
14627310	Weinböhla	G	3.204	100	1.425	44,5	216	6,7	264	8,2	917	28,6	386	12,0
14627310	Weinböhla	W	5.227	100	2.163	41,4	298	5,7	280	5,4	1.992	38,1	497	9,5
14627340	Wülknitz	G	558	100	266	47,7	75	13,4	85	15,2	98	17,6	28	5,0
14627340	Wülknitz	W	819	100	431	52,6	108	13,2	146	17,8	105	12,8	29	3,5
14627360	Zeithain	G	1.679	100	957	57,0	164	9,8	219	13,0	263	15,7	80	4,8
14627360	Zeithain	W	3.138	100	1.353	43,1	467	14,9	848	27,0	391	12,5	88	2,8
14628	Sächsische Schweiz-Osterzgebirge	G	58.851	100	29.295	49,8	4.788	8,1	6.891	11,7	13.678	23,2	4.204	7,1
14628	Sächsische Schweiz-Osterzgebirge	W	129.375	100	59.962	46,3	16.501	12,8	21.812	16,9	25.476	19,7	5.620	4,3
14628010	Altenberg, Stadt	G	2.410	100	1.387	57,6	267	11,1	396	16,4	297	12,3	65	2,7
14628010	Altenberg, Stadt	W	4.264	100	2.090	49,0	577	13,5	1.038	24,3	479	11,2	72	1,7
14628020	Bad Gottleuba-Berggießhübel, Stadt	G	1.608	100	890	55,3	175	10,9	217	13,5	270	16,8	55	3,4
14628020	Bad Gottleuba-Berggießhübel, Stadt	W	2.776	100	1.570	56,6	293	10,6	291	10,5	515	18,6	103	3,7
14628030	Bad Schandau, Stadt	G	1.022	100	780	76,3	53	5,2	106	10,4	65	6,4	21	2,1
14628030	Bad Schandau, Stadt	W	2.153	100	1.581	73,4	230	10,7	137	6,4	155	7,2	45	2,1
14628040	Bahretal	G	639	100	298	46,6	31	4,9	83	13,0	192	30,0	35	5,5
14628040	Bahretal	W	989	100	470	47,5	36	3,6	173	17,5	264	26,7	41	4,1

AGS	Kreisfreie Stadt Gemeinde Landkreis Land	Merkmal	Insgesamt absolut	Insgesamt in %	Baujahr bis 1949 absolut	Baujahr bis 1949 in %	Baujahr von 1950 bis 1969 absolut	Baujahr von 1950 bis 1969 in %	Baujahr von 1970 bis 1989 absolut	Baujahr von 1970 bis 1989 in %	Baujahr von 1990 bis 2009 absolut	Baujahr von 1990 bis 2009 in %	Baujahr von 2010 und später absolut	Baujahr von 2010 und später in %
14628050	Bannewitz	G	2.886	100	891	30,9	158	5,5	240	8,3	1.240	43,0	355	12,3
14628050	Bannewitz	W	5.286	100	1.621	30,7	415	7,9	282	5,3	2.500	47,3	461	8,7
14628060	Dippoldiswalde, Stadt	G	3.756	100	1.574	41,9	409	10,9	676	18,0	870	23,2	228	6,1
14628060	Dippoldiswalde, Stadt	W	7.274	100	2.941	40,4	1.212	16,7	1.370	18,8	1.445	19,9	300	4,1
14628070	Dohma	G	578	100	285	49,3	44	7,6	74	12,8	140	24,2	33	5,7
14628070	Dohma	W	958	100	483	50,4	49	5,1	95	9,9	281	29,3	44	4,6
14628080	Dohna, Stadt	G	1.672	100	620	37,1	101	6,0	184	11,0	604	36,1	166	9,9
14628080	Dohna, Stadt	W	2.930	100	1.320	45,1	238	8,1	224	7,6	932	31,8	221	7,5
14628090	Dorfhain	G	345	100	166	48,1	58	16,8	33	9,6	80	23,2	16	4,6
14628090	Dorfhain	W	533	100	245	46,0	149	28,0	43	8,1	85	15,9	16	3,0
14628100	Dürrröhrsdorf-Dittersbach	G	1.293	100	641	49,6	81	6,3	167	12,9	297	23,0	104	8,0
14628100	Dürrröhrsdorf-Dittersbach	W	2.076	100	974	46,9	260	12,5	330	15,9	389	18,7	124	6,0
14628110	Freital, Stadt	G	7.578	100	3.636	48,0	514	6,8	649	8,6	2.124	28,0	655	8,6
14628110	Freital, Stadt	W	20.930	100	9.102	43,5	2.580	12,3	3.927	18,8	4.425	21,1	897	4,3
14628130	Glashütte, Stadt	G	1.920	100	962	50,1	233	12,1	244	12,7	393	20,5	94	4,9
14628130	Glashütte, Stadt	W	3.415	100	1.758	51,5	559	16,4	403	11,8	577	16,9	117	3,4
14628140	Gohrisch	G	639	100	362	56,7	52	8,1	121	18,9	82	12,8	22	3,4
14628140	Gohrisch	W	968	100	589	60,8	74	7,6	160	16,5	121	12,5	26	2,7
14628150	Hartmannsdorf-Reichenau	G	340	100	192	56,5	22	6,5	60	17,6	56	16,5	10	2,9
14628150	Hartmannsdorf-Reichenau	W	484	100	279	57,6	35	7,2	90	18,6	69	14,3	11	2,3
14628160	Heidenau, Stadt	G	2.197	100	1.151	52,4	261	11,9	298	13,6	330	15,0	159	7,2
14628160	Heidenau, Stadt	W	9.679	100	4.388	45,3	1.485	15,3	2.619	27,1	881	9,1	303	3,1
14628170	Hermisdorf/Erzgeb.	G	260	100	147	56,5	24	9,2	50	19,2	27	10,4	7	(2,7)
14628170	Hermisdorf/Erzgeb.	W	401	100	202	50,4	46	11,5	99	24,7	38	9,5	10	2,5
14628190	Hohnstein, Stadt	G	1.028	100	640	62,3	62	6,0	159	15,5	137	13,3	30	2,9
14628190	Hohnstein, Stadt	W	1.552	100	1.000	64,4	87	5,6	244	15,7	181	11,7	40	2,6
14628205	Klingenberg	G	1.924	100	1.109	57,6	124	6,4	295	15,3	301	15,6	93	4,8
14628205	Klingenberg	W	3.232	100	1.769	54,7	208	6,4	550	17,0	547	16,9	158	4,9
14628210	Königstein/Sächs. Schw., Stadt	G	620	100	431	69,5	36	5,8	76	12,3	62	10,0	11	1,8
14628210	Königstein/Sächs. Schw., Stadt	W	1.282	100	956	74,6	76	5,9	140	10,9	96	7,5	12	0,9
14628220	Kreischa	G	1.297	100	486	37,5	98	7,6	108	8,3	465	35,9	140	10,8
14628220	Kreischa	W	2.225	100	1.055	47,4	197	8,9	182	8,2	628	28,2	163	7,3
14628230	Liebstadt, Stadt	G	410	100	263	64,1	28	6,8	52	12,7	51	12,4	12	2,9
14628230	Liebstadt, Stadt	W	573	100	366	63,9	37	6,5	97	16,9	59	10,3	14	2,4
14628240	Lohmen	G	905	100	505	55,8	60	6,6	79	8,7	194	21,4	67	7,4
14628240	Lohmen	W	1.494	100	878	58,8	77	5,2	208	13,9	253	16,9	78	5,2
14628250	Müglitztal	G	597	100	274	45,9	61	10,2	66	11,1	183	30,7	22	3,7
14628250	Müglitztal	W	916	100	454	49,6	109	11,9	99	10,8	228	24,9	26	2,8
14628260	Neustadt in Sachsen, Stadt	G	2.950	100	1.561	52,9	255	8,6	390	13,2	589	20,0	153	5,2
14628260	Neustadt in Sachsen, Stadt	W	6.908	100	2.802	40,6	1.049	15,2	1.868	27,0	1.008	14,6	187	2,7
14628270	Pirna, Stadt	G	6.754	100	3.097	45,9	899	13,3	723	10,7	1.421	21,0	614	9,1
14628270	Pirna, Stadt	W	22.313	100	8.177	36,6	5.002	22,4	5.181	23,2	3.050	13,7	903	4,0
14628300	Rabenau, Stadt	G	1.199	100	650	54,2	66	5,5	108	9,0	273	22,8	108	9,0
14628300	Rabenau, Stadt	W	2.139	100	1.298	60,7	145	6,8	141	6,6	431	20,1	120	5,6
14628310	Rathen, Kurort	G	130	100	95	73,1	7	(5,4)	8	(6,2)	20	15,4	-	-
14628310	Rathen, Kurort	W	207	100	154	74,4	7	(3,4)	9	(4,3)	38	18,4	-	-
14628320	Rathmannsdorf	G	261	100	197	75,5	13	5,0	20	7,7	23	8,8	9	(3,4)
14628320	Rathmannsdorf	W	465	100	387	83,2	18	3,9	23	4,9	31	6,7	7	(1,5)
14628330	Reinhardtsdorf-Schöna	G	463	100	331	71,5	4	(0,9)	53	11,4	51	11,0	21	4,5
14628330	Reinhardtsdorf-Schöna	W	701	100	497	70,9	5	(0,7)	90	12,8	84	12,0	26	3,7
14628340	Rosenthal-Bielatal	G	542	100	335	61,8	43	7,9	76	14,0	75	13,8	13	2,4
14628340	Rosenthal-Bielatal	W	725	100	464	64,0	58	8,0	84	11,6	105	14,5	13	1,8
14628360	Sebnitz, Stadt	G	2.524	100	1.689	66,9	117	4,6	271	10,7	383	15,2	62	2,5
14628360	Sebnitz, Stadt	W	5.444	100	3.537	65,0	355	6,5	502	9,2	977	17,9	79	1,5
14628370	Stadt Wehlen, Stadt	G	476	100	317	66,6	18	3,8	44	9,2	69	14,5	29	6,1
14628370	Stadt Wehlen, Stadt	W	781	100	538	68,9	30	3,8	53	6,8	131	16,8	30	3,8
14628380	Stolpen, Stadt	G	1.640	100	853	52,0	118	7,2	226	13,8	342	20,9	102	6,2
14628380	Stolpen, Stadt	W	2.624	100	1.373	52,3	181	6,9	298	11,4	669	25,5	105	4,0
14628390	Struppen	G	863	100	378	43,8	48	5,6	82	9,5	279	32,3	68	7,9
14628390	Struppen	W	1.212	100	583	48,1	75	6,2	98	8,1	387	31,9	71	5,9
14628400	Tharandt, Stadt	G	1.470	100	679	46,2	75	5,1	217	14,8	412	28,0	86	5,9
14628400	Tharandt, Stadt	W	2.563	100	1.404	54,8	139	5,4	264	10,3	663	25,9	95	3,7
14628410	Wilsdruff, Stadt	G	3.665	100	1.422	38,8	181	4,9	242	6,6	1.273	34,7	546	14,9
14628410	Wilsdruff, Stadt	W	6.907	100	2.670	38,7	406	5,9	404	5,8	2.739	39,7	695	10,1
14729	Leipzig	G	71.131	100	31.094	43,7	6.528	9,2	9.002	12,7	18.610	26,2	5.901	8,3
14729	Leipzig	W	136.731	100	56.309	41,2	21.426	15,7	21.087	15,4	30.694	22,4	7.221	5,3
14729010	Bad Lausick, Stadt	G	2.389	100	955	40,0	282	11,8	435	18,2	515	21,6	207	8,7

AGS	Kreisfreie Stadt Gemeinde Landkreis Land	Merkmal	Insgesamt absolut	Insgesamt in %	Baujahr bis 1949 absolut	Baujahr bis 1949 in %	Baujahr von 1950 bis 1969 absolut	Baujahr von 1950 bis 1969 in %	Baujahr von 1970 bis 1989 absolut	Baujahr von 1970 bis 1989 in %	Baujahr von 1990 bis 2009 absolut	Baujahr von 1990 bis 2009 in %	Baujahr von 2010 und später absolut	Baujahr von 2010 und später in %
14729010	Bad Lausick, Stadt	W	4.197	100	1.615	38,5	726	17,3	774	18,4	815	19,4	265	6,3
14729020	Belgershain	G	1.032	100	263	25,5	62	6,0	111	10,8	519	50,3	74	7,2
14729020	Belgershain	W	1.554	100	377	24,3	105	6,8	145	9,3	850	54,7	80	5,1
14729030	Bennewitz	G	1.730	100	659	38,1	102	5,9	285	16,5	554	32,0	129	7,5
14729030	Bennewitz	W	2.525	100	1.004	39,8	200	7,9	397	15,7	789	31,2	132	5,2
14729040	Böhlen, Stadt	G	1.418	100	841	59,3	108	7,6	82	5,8	248	17,5	136	9,6
14729040	Böhlen, Stadt	W	3.826	100	2.281	59,6	526	13,7	487	12,7	366	9,6	164	4,3
14729050	Borna, Stadt	G	3.854	100	1.564	40,6	700	18,2	578	15,0	761	19,7	254	6,6
14729050	Borna, Stadt	W	11.436	100	3.389	29,6	3.368	29,5	2.948	25,8	1.367	12,0	363	3,2
14729060	Borsdorf	G	2.060	100	591	28,7	78	3,8	217	10,5	1.025	49,8	148	7,2
14729060	Borsdorf	W	4.067	100	1.112	27,3	255	6,3	324	8,0	2.209	54,3	170	4,2
14729070	Brandis, Stadt	G	2.995	100	1.041	34,8	200	6,7	382	12,8	1.102	36,8	269	9,0
14729070	Brandis, Stadt	W	4.739	100	1.654	34,9	389	8,2	603	12,7	1.768	37,3	324	6,8
14729080	Colditz, Stadt	G	2.555	100	1.454	56,9	206	8,1	372	14,6	414	16,2	108	4,2
14729080	Colditz, Stadt	W	4.616	100	2.318	50,2	488	10,6	851	18,4	823	17,8	133	2,9
14729100	Elstertrebnitz	G	490	100	237	48,4	45	9,2	16	3,3	152	31,0	37	7,6
14729100	Elstertrebnitz	W	597	100	331	55,4	51	8,5	17	2,8	162	27,1	38	6,4
14729140	Frohburg, Stadt	G	4.238	100	1.810	42,7	518	12,2	841	19,8	799	18,9	266	6,3
14729140	Frohburg, Stadt	W	6.127	100	2.682	43,8	1.042	17,0	1.039	17,0	1.051	17,2	311	5,1
14729150	Geithain, Stadt	G	1.881	100	836	44,4	220	11,7	355	18,9	349	18,6	122	6,5
14729150	Geithain, Stadt	W	3.758	100	1.420	37,8	839	22,3	855	22,8	510	13,6	134	3,6
14729160	Grimma, Stadt	G	7.937	100	4.214	53,1	631	8,0	1.266	16,0	1.413	17,8	413	5,2
14729160	Grimma, Stadt	W	15.006	100	6.791	45,3	1.564	10,4	3.833	25,5	2.325	15,5	494	3,3
14729170	Groitzsch, Stadt	G	2.153	100	1.128	52,4	225	10,5	214	9,9	411	19,1	174	8,1
14729170	Groitzsch, Stadt	W	4.038	100	1.872	46,4	826	20,5	394	9,8	672	16,6	272	6,7
14729190	Großpösna	G	2.082	100	781	37,5	152	7,3	234	11,2	685	32,9	228	11,0
14729190	Großpösna	W	2.540	100	931	36,7	191	7,5	258	10,2	891	35,1	271	10,7
14729220	Kitzscher, Stadt	G	1.349	100	643	47,7	198	14,7	135	10,0	234	17,3	139	10,3
14729220	Kitzscher, Stadt	W	2.864	100	1.063	37,1	805	28,1	551	19,2	306	10,7	142	5,0
14729245	Lossatal	G	2.071	100	1.006	48,6	238	11,5	336	16,2	379	18,3	112	5,4
14729245	Lossatal	W	2.830	100	1.373	48,5	376	13,3	492	17,4	445	15,7	143	5,1
14729250	Machern	G	2.125	100	580	27,3	118	5,6	259	12,2	919	43,2	243	11,4
14729250	Machern	W	3.238	100	750	23,2	215	6,6	335	10,3	1.676	51,8	263	8,1
14729260	Markkleeberg, Stadt	G	5.086	100	1.793	35,3	354	7,0	518	10,2	1.793	35,3	628	12,3
14729260	Markkleeberg, Stadt	W	12.950	100	5.029	38,8	2.030	15,7	1.408	10,9	3.570	27,6	917	7,1
14729270	Markranstädt, Stadt	G	4.436	100	1.751	39,5	194	4,4	252	5,7	1.756	39,6	484	10,9
14729270	Markranstädt, Stadt	W	8.133	100	3.938	48,4	552	6,8	359	4,4	2.704	33,2	577	7,1
14729300	Naunhof, Stadt	G	2.575	100	941	36,5	145	5,6	234	9,1	965	37,5	290	11,3
14729300	Naunhof, Stadt	W	4.246	100	1.486	35,0	406	9,6	350	8,2	1.685	39,7	320	7,5
14729320	Neukieritzsch	G	1.723	100	833	48,3	332	19,3	120	7,0	313	18,2	127	7,4
14729320	Neukieritzsch	W	4.173	100	1.506	36,1	1.747	41,9	264	6,3	516	12,4	139	3,3
14729330	Otterwisch	G	466	100	178	38,2	40	8,6	87	18,7	124	26,6	35	7,5
14729330	Otterwisch	W	612	100	239	39,1	58	9,5	140	22,9	138	22,5	36	5,9
14729340	Parthenstein	G	1.338	100	445	33,3	83	6,2	165	12,3	493	36,8	152	11,4
14729340	Parthenstein	W	1.645	100	578	35,1	110	6,7	250	15,2	551	33,5	159	9,7
14729350	Pegau, Stadt	G	1.946	100	904	46,5	192	9,9	195	10,0	394	20,2	262	13,5
14729350	Pegau, Stadt	W	3.442	100	1.628	47,3	724	21,0	219	6,4	581	16,9	288	8,4
14729360	Regis-Breitingen, Stadt	G	1.044	100	501	48,0	183	17,5	116	11,1	182	17,4	61	5,8
14729360	Regis-Breitingen, Stadt	W	2.186	100	931	42,6	820	37,5	136	6,2	238	10,9	62	2,8
14729370	Rötha, Stadt	G	1.801	100	709	39,4	205	11,4	156	8,7	532	29,5	198	11,0
14729370	Rötha, Stadt	W	3.488	100	1.259	36,1	760	21,8	496	14,2	745	21,4	222	6,4
14729380	Thallwitz	G	1.187	100	569	47,9	114	9,6	155	13,1	262	22,1	90	7,6
14729380	Thallwitz	W	1.679	100	776	46,2	207	12,3	216	12,9	384	22,9	96	5,7
14729400	Trebsen/Mulde, Stadt	G	1.229	100	685	55,7	123	10,0	164	13,3	206	16,8	48	3,9
14729400	Trebsen/Mulde, Stadt	W	1.860	100	954	51,3	253	13,6	271	14,6	327	17,6	53	2,8
14729410	Wurzen, Stadt	G	3.484	100	1.949	55,9	313	9,0	553	15,9	509	14,6	157	4,5
14729410	Wurzen, Stadt	W	9.699	100	4.536	46,8	1.356	14,0	2.360	24,3	1.227	12,7	215	2,2
14729430	Zwenkau, Stadt	G	2.469	100	1.229	49,8	166	6,7	164	6,6	602	24,4	305	12,4
14729430	Zwenkau, Stadt	W	4.655	100	2.479	53,3	445	9,6	306	6,6	997	21,4	429	9,2
14730	Nordsachsen	G	54.292	100	22.967	42,3	5.712	10,5	8.592	15,8	12.779	23,5	4.242	7,8
14730	Nordsachsen	W	106.056	100	40.337	38,0	16.344	15,4	22.621	21,3	21.253	20,0	5.499	5,2
14730010	Arzberg	G	696	100	333	47,8	124	17,8	116	16,7	107	15,4	18	2,6
14730010	Arzberg	W	979	100	416	42,5	150	15,3	212	21,7	181	18,5	19	1,9
14730020	Bad Düben, Stadt	G	2.088	100	698	33,4	229	11,0	461	22,1	532	25,5	171	8,2
14730020	Bad Düben, Stadt	W	4.403	100	1.089	24,7	658	14,9	1.598	36,3	803	18,2	257	5,8
14730030	Beilrode	G	1.423	100	669	47,0	212	14,9	228	16,0	253	17,8	62	4,4
14730030	Beilrode	W	2.073	100	886	42,7	306	14,8	369	17,8	446	21,5	65	3,1

AGS	Kreisfreie Stadt Gemeinde Landkreis Land	Merkmal	Insgesamt absolut	Insgesamt in %	Baujahr bis 1949 absolut	Baujahr bis 1949 in %	Baujahr von 1950 bis 1969 absolut	Baujahr von 1950 bis 1969 in %	Baujahr von 1970 bis 1989 absolut	Baujahr von 1970 bis 1989 in %	Baujahr von 1990 bis 2009 absolut	Baujahr von 1990 bis 2009 in %	Baujahr von 2010 und später absolut	Baujahr von 2010 und später in %
14730045	Belgern-Schildau, Stadt	G	2.690	100	1.331	49,5	292	10,9	488	18,1	461	17,1	116	4,3
14730045	Belgern-Schildau, Stadt	W	3.746	100	1.808	48,3	499	13,3	699	18,7	594	15,9	144	3,8
14730050	Cavertitz	G	787	100	399	50,7	61	7,8	156	19,8	131	16,6	42	5,3
14730050	Cavertitz	W	1.024	100	523	51,1	121	11,8	186	18,2	149	14,6	45	4,4
14730060	Dahlen, Stadt	G	1.501	100	812	54,1	142	9,5	260	17,3	237	15,8	51	3,4
14730060	Dahlen, Stadt	W	2.197	100	1.165	53,0	210	9,6	409	18,6	359	16,3	53	2,4
14730070	Delitzsch, Stadt	G	5.339	100	1.999	37,4	593	11,1	945	17,7	1.358	25,4	447	8,4
14730070	Delitzsch, Stadt	W	14.626	100	4.790	32,7	2.499	17,1	4.002	27,4	2.537	17,3	798	5,5
14730080	Doberschütz	G	1.534	100	576	37,5	144	9,4	297	19,4	408	26,6	104	6,8
14730080	Doberschütz	W	1.931	100	749	38,8	238	12,3	366	19,0	468	24,2	110	5,7
14730090	Dommitzsch, Stadt	G	843	100	456	54,1	102	12,1	174	20,6	94	11,2	22	2,6
14730090	Dommitzsch, Stadt	W	1.273	100	625	49,1	233	18,3	270	21,2	130	10,2	23	1,8
14730100	Dreiheide	G	783	100	249	31,8	91	11,6	99	12,6	276	35,2	72	9,2
14730100	Dreiheide	W	943	100	308	32,7	113	12,0	123	13,0	321	34,0	76	8,1
14730110	Eilenburg, Stadt	G	3.278	100	1.309	39,9	482	14,7	521	15,9	663	20,2	304	9,3
14730110	Eilenburg, Stadt	W	9.367	100	3.437	36,7	2.472	26,4	1.886	20,1	1.213	12,9	359	3,8
14730120	Elsnig	G	524	100	283	54,0	58	11,1	87	16,6	69	13,2	25	4,8
14730120	Elsnig	W	664	100	337	50,8	99	14,9	122	18,4	82	12,3	26	3,9
14730140	Jesewitz	G	1.135	100	378	33,3	148	13,0	79	7,0	408	35,9	117	10,3
14730140	Jesewitz	W	1.404	100	495	35,3	219	15,6	120	8,5	445	31,7	124	8,8
14730150	Krostitz	G	1.351	100	510	37,7	91	6,7	121	9,0	429	31,8	200	14,8
14730150	Krostitz	W	1.954	100	770	39,4	151	7,7	214	11,0	550	28,1	279	14,3
14730160	Laußig	G	1.249	100	396	31,7	218	17,5	272	21,8	289	23,1	70	5,6
14730160	Laußig	W	1.926	100	498	25,9	543	28,2	481	25,0	333	17,3	75	3,9
14730170	Liebschützberg	G	1.044	100	554	53,1	99	9,5	164	15,7	172	16,5	58	5,6
14730170	Liebschützberg	W	1.402	100	713	50,9	132	9,4	291	20,8	211	15,0	60	4,3
14730180	Löbnitz	G	754	100	297	39,4	98	13,0	156	20,7	127	16,8	76	10,1
14730180	Löbnitz	W	1.028	100	377	36,7	127	12,4	306	29,8	139	13,5	79	7,7
14730190	Mockrehna	G	1.696	100	768	45,3	174	10,3	309	18,2	317	18,7	129	7,6
14730190	Mockrehna	W	2.357	100	1.000	42,4	221	9,4	560	23,8	422	17,9	157	6,7
14730200	Mügeln, Stadt	G	1.844	100	1.012	54,9	225	12,2	263	14,3	298	16,2	46	2,5
14730200	Mügeln, Stadt	W	3.090	100	1.542	49,9	422	13,7	651	21,1	424	13,7	54	1,7
14730210	Naundorf	G	733	100	348	47,5	80	10,9	100	13,6	157	21,4	47	6,4
14730210	Naundorf	W	1.072	100	488	45,5	114	10,6	206	19,2	217	20,2	49	4,6
14730230	Oschatz, Stadt	G	3.149	100	1.533	48,7	304	9,7	520	16,5	643	20,4	145	4,6
14730230	Oschatz, Stadt	W	8.170	100	3.153	38,6	1.366	16,7	1.492	18,3	1.890	23,1	274	3,4
14730250	Rackwitz	G	1.381	100	429	31,1	125	9,1	219	15,9	413	29,9	192	13,9
14730250	Rackwitz	W	2.719	100	617	22,7	434	16,0	715	26,3	729	26,8	229	8,4
14730270	Schkeuditz, Stadt	G	4.547	100	1.799	39,6	331	7,3	657	14,4	1.225	26,9	530	11,7
14730270	Schkeuditz, Stadt	W	10.034	100	3.453	34,4	1.335	13,3	2.315	23,1	2.245	22,4	683	6,8
14730280	Schönwölkau	G	912	100	388	42,5	90	9,9	102	11,2	235	25,8	106	11,6
14730280	Schönwölkau	W	1.281	100	523	40,8	132	10,3	169	13,2	347	27,1	113	8,8
14730300	Taucha, Stadt	G	3.995	100	1.476	36,9	213	5,3	368	9,2	1.403	35,1	536	13,4
14730300	Taucha, Stadt	W	8.239	100	3.500	42,5	451	5,5	720	8,7	2.887	35,0	683	8,3
14730310	Torgau, Stadt	G	3.880	100	1.586	40,9	492	12,7	678	17,5	909	23,4	217	5,6
14730310	Torgau, Stadt	W	10.949	100	3.936	35,9	2.333	21,3	2.958	27,0	1.428	13,0	296	2,7
14730320	Trossin	G	502	100	259	51,6	80	15,9	87	17,3	61	12,2	14	2,8
14730320	Trossin	W	627	100	308	49,1	127	20,3	104	16,6	72	11,5	15	2,4
14730330	Wernsdorf	G	1.784	100	930	52,1	136	7,6	263	14,7	362	20,3	94	5,3
14730330	Wernsdorf	W	2.562	100	1.240	48,4	250	9,8	361	14,1	597	23,3	109	4,3
14730340	Wiedemar	G	1.823	100	814	44,7	127	7,0	220	12,1	492	27,0	170	9,3
14730340	Wiedemar	W	2.630	100	1.128	42,9	186	7,1	421	16,0	720	27,4	175	6,7
14730360	Zschepplin	G	1.020	100	363	35,6	147	14,4	189	18,5	253	24,8	68	6,7
14730360	Zschepplin	W	1.390	100	470	33,8	227	16,3	294	21,2	322	23,2	77	5,5
14	Freistaat Sachsen	G	835.447	100	426.161	51,0	70.504	8,4	105.910	12,7	179.189	21,4	53.682	6,4
14	Freistaat Sachsen	W	2.261.451	100	1.049.602	46,4	292.995	13,0	437.052	19,3	384.383	17,0	97.418	4,3

[Zeichenerklärung](#)

7. Wohngebäude (G) und darin befindliche Wohnungen (W) am 15. Mai 2022 nach ausgewählten Eigentümern und Gemeinden

AGS	Kreisfreie Stadt Gemeinde Landkreis Land	Merkmal	Ins- gesamt absolut	Ins- gesamt in %	Privat- person-/en absolut	Privat- person-/en in %	Gemein- schaft von Wohnungs- eigen- tümern absolut	Gemein- schaft von Wohnungs- eigen- tümern in %	Kommune oder kom- munales Wohnungs- unter- nehmen absolut	Kommune oder kom- munales Wohnungs- unter- nehmen in %	Privat- wirtschaft- liches Wohn- ungsunter- nehmen absolut	Privat- wirtschaft- liches Wohn- ungsunter- nehmen in %	Wohn- ungsge- nossen- schaft absolut	Wohn- ungsge- nossen- schaft in %
14511000	Chemnitz, Stadt	G	33.179	100	22.262	67,1	3.405	10,3	2.102	6,3	1.462	4,4	3.405	10,3
14511000	Chemnitz, Stadt	W	147.443	100	42.066	28,5	29.258	19,8	27.950	19,0	13.963	9,5	29.299	19,9
14612000	Dresden, Stadt	G	60.610	100	38.485	63,5	9.700	16,0	152	0,3	5.395	8,9	5.700	9,4
14612000	Dresden, Stadt	W	309.024	100	77.842	25,2	84.816	27,4	1.255	0,4	70.562	22,8	61.565	19,9
14713000	Leipzig, Stadt	G	63.176	100	40.122	63,5	9.162	14,5	3.043	4,8	4.644	7,4	4.816	7,6
14713000	Leipzig, Stadt	W	339.030	100	91.807	27,1	94.588	27,9	37.245	11,0	47.527	14,0	53.258	15,7
14521	Erzgebirgskreis	G	81.666	100	71.047	87,0	4.143	5,1	2.668	3,3	796	1,0	2.279	2,8
14521	Erzgebirgskreis	W	182.767	100	114.622	62,7	19.619	10,7	21.444	11,7	6.046	3,3	16.918	9,3
14521010	Amtsberg	G	1.108	100	1.065	96,1	33	3,0	-	-	-	-	-	-
14521010	Amtsberg	W	1.808	100	1.629	90,1	124	6,9	-	-	8	(0,4)	-	-
14521020	Annaberg-Buchholz, Stadt	G	3.649	100	2.854	78,2	342	9,4	229	6,3	50	1,4	126	3,5
14521020	Annaberg-Buchholz, Stadt	W	12.220	100	6.120	50,1	2.131	17,4	2.196	18,0	447	3,7	1.030	8,4
14521035	Aue-Bad Schlema, Stadt	G	3.655	100	2.726	74,6	217	5,9	164	4,5	434	11,9	55	1,5
14521035	Aue-Bad Schlema, Stadt	W	12.211	100	5.643	46,2	1.140	9,3	1.202	9,8	3.453	28,3	367	3,0
14521040	Auerbach	G	643	100	524	81,5	60	9,3	-	-	37	5,8	17	2,6
14521040	Auerbach	W	1.451	100	864	59,5	339	23,4	-	-	108	7,4	135	9,3
14521060	Bärenstein	G	579	100	512	88,4	46	7,9	3	(0,5)	5	(0,9)	12	2,1
14521060	Bärenstein	W	1.213	100	860	70,9	236	19,5	6	(0,5)	38	3,1	38	3,1
14521080	Bockau	G	702	100	669	95,3	26	3,7	3	(0,4)	-	-	-	-
14521080	Bockau	W	1.113	100	1.004	90,2	88	7,9	10	0,9	-	-	-	-
14521090	Börnichen/Erzgeb.	G	303	100	288	96,0	7	(2,3)	4	(1,3)	-	-	-	-
14521090	Börnichen/Erzgeb.	W	455	100	408	89,7	29	6,4	17	3,7	-	-	-	-
14521110	Breitenbrunn/Erzgeb.	G	1.366	100	1.244	91,1	58	4,2	44	3,2	3	(0,2)	5	(0,4)
14521110	Breitenbrunn/Erzgeb.	W	2.770	100	2.040	73,6	241	8,7	370	13,4	14	0,5	20	0,7
14521120	Burkhardtsdorf	G	1.673	100	1.553	92,8	92	5,5	7	(0,4)	-	-	14	0,8
14521120	Burkhardtsdorf	W	3.052	100	2.417	79,2	497	16,3	29	1,0	23	0,8	63	2,1
14521130	Crottendorf	G	1.129	100	1.062	94,1	36	3,2	6	(0,5)	8	(0,7)	5	(0,4)
14521130	Crottendorf	W	1.941	100	1.615	83,2	168	8,7	42	2,2	54	2,8	24	1,2
14521140	Deutschneudorf	G	318	100	303	95,3	-	-	-	-	-	-	8	(2,5)
14521140	Deutschneudorf	W	507	100	427	84,2	3	(0,6)	12	2,4	-	-	45	8,9
14521150	Drebach	G	1.388	100	1.272	91,6	48	3,5	12	0,9	7	(0,5)	28	2,0
14521150	Drebach	W	2.549	100	1.951	76,5	198	7,8	58	2,3	57	2,2	149	5,8
14521160	Ehrenfriedersdorf, Stadt	G	1.030	100	878	85,2	51	5,0	36	3,5	3	(0,3)	56	5,4
14521160	Ehrenfriedersdorf, Stadt	W	2.485	100	1.399	56,3	257	10,3	285	11,5	38	1,5	473	19,0
14521170	Eibenstock, Stadt	G	1.816	100	1.630	89,8	89	4,9	64	3,5	4	(0,2)	7	(0,4)
14521170	Eibenstock, Stadt	W	3.903	100	2.927	75,0	356	9,1	454	11,6	23	0,6	34	0,9
14521180	Elterlein, Stadt	G	797	100	738	92,6	38	4,8	5	(0,6)	6	(0,8)	4	(0,5)
14521180	Elterlein, Stadt	W	1.405	100	1.155	82,2	137	9,8	26	1,9	51	3,6	29	2,1
14521200	Gelenau/Erzgeb.	G	984	100	852	86,6	44	4,5	61	6,2	3	(0,3)	18	1,8
14521200	Gelenau/Erzgeb.	W	2.206	100	1.442	65,4	140	6,3	450	20,4	22	1,0	126	5,7
14521210	Geyer, Stadt	G	917	100	834	90,9	44	4,8	3	(0,3)	-	-	30	3,3
14521210	Geyer, Stadt	W	1.940	100	1.414	72,9	198	10,2	9	(0,5)	3	(0,2)	189	9,7
14521220	Gornau/Erzgeb.	G	1.084	100	1.029	94,9	28	2,6	8	(0,7)	3	(0,3)	-	-
14521220	Gornau/Erzgeb.	W	1.784	100	1.490	83,5	148	8,3	100	5,6	18	1,0	12	0,7
14521230	Gomrsdorf	G	523	100	473	90,4	34	6,5	3	(0,6)	3	(0,6)	3	(0,6)
14521230	Gomrsdorf	W	1.071	100	807	75,4	133	12,4	19	1,8	61	5,7	16	1,5
14521240	Großolbersdorf	G	813	100	748	92,0	31	3,8	18	2,2	-	-	13	1,6
14521240	Großolbersdorf	W	1.351	100	1.075	79,6	90	6,7	86	6,4	6	(0,4)	88	6,5
14521250	Großrückerswalde	G	926	100	853	92,1	37	4,0	34	3,7	-	-	-	-
14521250	Großrückerswalde	W	1.657	100	1.271	76,7	117	7,1	246	14,8	-	-	21	1,3
14521260	Grünhain-Beierfeld, Stadt	G	1.512	100	1.364	90,2	85	5,6	4	(0,3)	25	1,7	34	2,2
14521260	Grünhain-Beierfeld, Stadt	W	3.007	100	2.237	74,4	327	10,9	23	0,8	184	6,1	237	7,9
14521270	Grünhainichen	G	987	100	912	92,4	28	2,8	12	1,2	6	(0,6)	15	1,5
14521270	Grünhainichen	W	1.694	100	1.350	79,7	103	6,1	55	3,2	35	2,1	104	6,1
14521280	Heidersdorf	G	234	100	217	92,7	4	(1,7)	6	(2,6)	-	-	5	(2,1)
14521280	Heidersdorf	W	355	100	276	77,7	11	3,1	39	11,0	-	-	23	6,5
14521290	Hohndorf	G	937	100	838	89,4	61	6,5	6	(0,6)	-	-	21	2,2
14521290	Hohndorf	W	1.915	100	1.465	76,5	229	12,0	36	1,9	13	0,7	115	6,0
14521310	Jahnsdorf/Erzgeb.	G	1.552	100	1.435	92,5	84	5,4	29	1,9	-	-	3	(0,2)

AGS	Kreisfreie Stadt Gemeinde Landkreis Land	Merkmal	Ins- gesamt absolut	Ins- gesamt in %	Privat- person-/en absolut	Privat- person-/en in %	Gemein- schaft von Wohnungs- eigen- tümern absolut	Gemein- schaft von Wohnungs- eigen- tümern in %	Kommune oder kom- munales Wohnungs- unter- nehmen absolut	Kommune oder kom- munales Wohnungs- unter- nehmen in %	Privat- wirtschaft- liches Wohn- ungsunter- nehmen absolut	Privat- wirtschaft- liches Wohn- ungsunter- nehmen in %	Wohn- ungsge- nossen- schaft absolut	Wohn- ungsge- nossen- schaft in %
14521310	Jahnsdorf/Erzgeb.	W	2.518	100	1.949	77,4	362	14,4	183	7,3	3	(0,1)	15	0,6
14521320	Johanngeorgenstadt, Stadt	G	893	100	700	78,4	82	9,2	80	9,0	-	-	15	1,7
14521320	Johanngeorgenstadt, Stadt	W	2.555	100	1.131	44,3	530	20,7	669	26,2	-	-	147	5,8
14521330	Jöhstadt, Stadt	G	815	100	768	94,2	32	3,9	4	(0,5)	3	(0,4)	-	-
14521330	Jöhstadt, Stadt	W	1.370	100	1.205	88,0	97	7,1	16	1,2	7	(0,5)	-	-
14521340	Königswalde	G	621	100	596	96,0	27	4,3	-	-	-	-	-	-
14521340	Königswalde	W	974	100	874	89,7	101	10,4	-	-	-	-	-	-
14521355	Lauter-Bernsbach, Stadt	G	2.325	100	2.107	90,6	104	4,5	56	2,4	3	(0,1)	43	1,8
14521355	Lauter-Bernsbach, Stadt	W	4.403	100	3.312	75,2	479	10,9	345	7,8	19	0,4	237	5,4
14521370	Lößnitz, Stadt	G	1.843	100	1.506	81,7	66	3,6	258	14,0	3	(0,2)	9	(0,5)
14521370	Lößnitz, Stadt	W	4.826	100	2.245	46,5	265	5,5	2.266	47,0	5	(0,1)	34	0,7
14521380	Lugau/Erzgeb., Stadt	G	1.888	100	1.510	80,0	114	6,0	114	6,0	3	(0,2)	143	7,6
14521380	Lugau/Erzgeb., Stadt	W	4.577	100	2.324	50,8	643	14,0	592	12,9	64	1,4	930	20,3
14521390	Marienberg, Stadt	G	4.334	100	3.821	88,2	152	3,5	146	3,4	18	0,4	164	3,8
14521390	Marienberg, Stadt	W	8.925	100	5.491	61,5	528	5,9	1.320	14,8	116	1,3	1.315	14,7
14521400	Mildenau	G	993	100	936	94,3	48	4,8	-	-	3	(0,3)	-	-
14521400	Mildenau	W	1.528	100	1.318	86,3	172	11,3	11	0,7	9	(0,6)	-	-
14521410	Neukirchen/Erzgeb.	G	1.891	100	1.669	88,3	115	6,1	10	0,5	7	(0,4)	68	3,6
14521410	Neukirchen/Erzgeb.	W	3.606	100	2.453	68,0	631	17,5	92	2,6	36	1,0	206	5,7
14521420	Niederdorf	G	345	100	314	91,0	13	3,8	17	4,9	-	-	-	-
14521420	Niederdorf	W	644	100	484	75,2	53	8,2	103	16,0	-	-	-	-
14521430	Niederwürschnitz	G	682	100	607	89,0	27	4,0	3	(0,4)	-	-	38	5,6
14521430	Niederwürschnitz	W	1.336	100	1.001	74,9	86	6,4	3	(0,2)	-	-	225	16,8
14521440	Oberwiesenthal, Kurort, Stadt	G	516	100	389	75,4	77	14,9	-	-	9	(1,7)	-	-
14521440	Oberwiesenthal, Kurort, Stadt	W	1.355	100	626	46,2	379	28,0	5	(0,4)	41	3,0	-	-
14521450	Oelsnitz/Erzgeb., Stadt	G	2.837	100	2.432	85,7	151	5,3	149	5,3	14	0,5	62	2,2
14521450	Oelsnitz/Erzgeb., Stadt	W	6.214	100	4.213	67,8	709	11,4	832	13,4	95	1,5	196	3,2
14521460	Olbernhau, Stadt	G	2.857	100	2.472	86,5	92	3,2	140	4,9	24	0,8	89	3,1
14521460	Olbernhau, Stadt	W	6.165	100	3.851	62,5	400	6,5	1.044	16,9	146	2,4	570	9,2
14521495	Pockau-Lengefeld, Stadt	G	2.112	100	1.931	91,4	78	3,7	38	1,8	-	-	47	2,2
14521495	Pockau-Lengefeld, Stadt	W	3.816	100	2.863	75,0	303	7,9	253	6,6	4	(0,1)	321	8,4
14521500	Raschau-Markersbach	G	1.189	100	1.039	87,4	62	5,2	65	5,5	-	-	4	(0,3)
14521500	Raschau-Markersbach	W	2.973	100	1.680	56,5	250	8,4	881	29,6	3	(0,1)	31	1,0
14521510	Scheibenberg, Stadt	G	538	100	475	88,3	38	7,1	19	3,5	-	-	-	-
14521510	Scheibenberg, Stadt	W	1.063	100	776	73,0	166	15,6	117	11,0	-	-	3	(0,3)
14521520	Schlettau, Stadt	G	611	100	552	90,3	33	5,4	7	(1,1)	3	(0,5)	15	2,5
14521520	Schlettau, Stadt	W	1.208	100	926	76,7	145	12,0	40	3,3	7	(0,6)	76	6,3
14521530	Schneeberg, Stadt	G	2.785	100	2.203	79,1	134	4,8	246	8,8	23	0,8	144	5,2
14521530	Schneeberg, Stadt	W	8.111	100	3.620	44,6	577	7,1	2.177	26,8	170	2,1	1.427	17,6
14521540	Schönheide	G	1.095	100	972	88,8	58	5,3	20	1,8	10	0,9	34	3,1
14521540	Schönheide	W	2.357	100	1.598	67,8	304	12,9	119	5,0	61	2,6	208	8,8
14521550	Schwarzenberg/Erzgeb., Stadt	G	3.151	100	2.562	81,3	264	8,4	7	(0,2)	33	1,0	259	8,2
14521550	Schwarzenberg/Erzgeb., Stadt	W	9.222	100	4.536	49,2	1.607	17,4	47	0,5	264	2,9	2.498	27,1
14521560	Sehmatal	G	1.668	100	1.497	89,7	109	6,5	38	2,3	-	-	6	(0,4)
14521560	Sehmatal	W	3.238	100	2.359	72,9	558	17,2	227	7,0	-	-	52	1,6
14521570	Seiffen/Erzgeb., Kurort	G	663	100	625	94,3	13	2,0	7	(1,1)	6	(0,9)	11	1,7
14521570	Seiffen/Erzgeb., Kurort	W	1.044	100	843	80,7	39	3,7	64	6,1	48	4,6	50	4,8
14521590	Stollberg/Erzgeb., Stadt	G	2.372	100	1.906	80,4	126	5,3	98	4,1	15	0,6	203	8,6
14521590	Stollberg/Erzgeb., Stadt	W	6.256	100	2.971	47,5	721	11,5	989	15,8	75	1,2	1.432	22,9
14521600	Stützengrün	G	985	100	948	96,2	31	3,1	3	(0,3)	-	-	8	(0,8)
14521600	Stützengrün	W	1.568	100	1.427	91,0	104	6,6	18	1,1	-	-	20	1,3
14521610	Tannenberg	G	340	100	325	95,6	12	3,5	4	(1,2)	-	-	-	-
14521610	Tannenberg	W	502	100	461	91,8	37	7,4	4	(0,8)	-	-	-	-
14521620	Thalheim/Erzgeb., Stadt	G	1.260	100	1.018	80,8	71	5,6	51	4,0	-	-	114	9,0
14521620	Thalheim/Erzgeb., Stadt	W	3.640	100	1.916	52,6	295	8,1	491	13,5	4	(0,1)	902	24,8
14521630	Thermalbad Wiesenbad	G	912	100	844	92,5	51	5,6	4	(0,4)	3	(0,3)	-	-
14521630	Thermalbad Wiesenbad	W	1.614	100	1.320	81,8	208	12,9	10	0,6	9	(0,6)	-	-
14521640	Thum, Stadt	G	1.359	100	1.248	91,8	55	4,0	33	2,4	8	(0,6)	-	-
14521640	Thum, Stadt	W	2.630	100	2.094	79,6	213	8,1	179	6,8	72	2,7	-	-
14521670	Wolkenstein, Stadt	G	988	100	920	93,1	37	3,7	8	(0,8)	7	(0,7)	11	1,1
14521670	Wolkenstein, Stadt	W	1.949	100	1.605	82,3	144	7,4	38	1,9	42	2,2	62	3,2
14521690	Zschopau, Stadt, Motorradstadt	G	1.946	100	1.483	76,2	81	4,2	207	10,6	-	-	159	8,2
14521690	Zschopau, Stadt, Motorradstadt	W	5.499	100	2.157	39,2	369	6,7	1.549	28,2	8	(0,1)	1.295	23,5
14521700	Zschorlau	G	1.436	100	1.342	93,5	36	2,5	16	1,1	-	-	17	1,2
14521700	Zschorlau	W	2.566	100	1.987	77,4	131	5,1	144	5,6	-	-	126	4,9
14521710	Zwönitz, Stadt	G	2.773	100	2.448	88,3	122	4,4	49	1,8	9	(0,3)	136	4,9

AGS	Kreisfreie Stadt Gemeinde Landkreis Land	Merkmal	Ins- gesamt absolut	Ins- gesamt in %	Privat- person-/en absolut	Privat- person-/en in %	Gemein- schaft von Wohnungs- eigen- tümern absolut	Gemein- schaft von Wohnungs- eigen- tümern in %	Kommune oder kom- munales Wohnungs- unter- nehmen absolut	Kommune oder kom- munales Wohnungs- unter- nehmen in %	Privat- wirtschaft- liches Wohn- ungsunter- nehmen absolut	Privat- wirtschaft- liches Wohn- ungsunter- nehmen in %	Wohn- ungsge- nossen- schaft absolut	Wohn- ungsge- nossen- schaft in %
14521710	Zwönitz, Stadt	W	6.434	100	3.734	58,0	563	8,8	840	13,1	77	1,2	1.204	18,7
14522	Mittelsachsen	G	77.614	100	68.051	87,7	3.119	4,0	2.039	2,6	855	1,1	2.638	3,4
14522	Mittelsachsen	W	166.989	100	102.738	61,5	17.239	10,3	16.642	10,0	6.871	4,1	19.349	11,6
14522010	Altmittweida	G	623	100	590	94,7	17	2,7	4	(0,6)	-	-	-	-
14522010	Altmittweida	W	942	100	848	90,0	67	7,1	11	1,2	3	(0,3)	-	-
14522020	Augustusburg, Stadt	G	1.316	100	1.197	91,0	59	4,5	6	(0,5)	23	1,7	19	1,4
14522020	Augustusburg, Stadt	W	2.445	100	1.821	74,5	299	12,2	42	1,7	120	4,9	127	5,2
14522035	Bobritzsch-Hilbersdorf	G	1.706	100	1.594	93,4	67	3,9	30	1,8	-	-	8	(0,5)
14522035	Bobritzsch-Hilbersdorf	W	2.702	100	2.145	79,4	328	12,1	175	6,5	-	-	38	1,4
14522050	Brand-Erbisdorf, Stadt	G	1.994	100	1.582	79,3	112	5,6	150	7,5	11	0,6	118	5,9
14522050	Brand-Erbisdorf, Stadt	W	5.404	100	2.338	43,3	606	11,2	1.485	27,5	51	0,9	875	16,2
14522060	Burgstädt, Stadt	G	2.688	100	2.308	85,9	117	4,4	63	2,3	24	0,9	160	6,0
14522060	Burgstädt, Stadt	W	5.918	100	3.882	65,6	646	10,9	469	7,9	103	1,7	728	12,3
14522070	Claußnitz	G	946	100	858	90,7	47	5,0	-	-	29	3,1	5	(0,5)
14522070	Claußnitz	W	1.535	100	1.166	76,0	217	14,1	-	-	104	6,8	17	1,1
14522080	Döbeln, Stadt	G	5.015	100	4.116	82,1	196	3,9	-	-	273	5,4	364	7,3
14522080	Döbeln, Stadt	W	14.253	100	7.026	49,3	1.131	7,9	-	-	2.703	19,0	2.922	20,5
14522090	Dorfchemnitz	G	474	100	452	95,4	6	(1,3)	4	(0,8)	-	-	-	-
14522090	Dorfchemnitz	W	665	100	572	86,0	46	6,9	14	2,1	-	-	9	(1,4)
14522110	Eppendorf	G	1.115	100	1.021	91,6	43	3,9	28	2,5	-	-	15	1,3
14522110	Eppendorf	W	2.011	100	1.543	76,7	146	7,3	186	9,2	-	-	90	4,5
14522120	Erlau	G	1.073	100	1.037	96,6	23	2,1	-	-	3	(0,3)	-	-
14522120	Erlau	W	1.432	100	1.274	89,0	100	7,0	5	(0,3)	34	2,4	-	-
14522140	Flöha, Stadt	G	2.062	100	1.575	76,4	106	5,1	181	8,8	21	1,0	142	6,9
14522140	Flöha, Stadt	W	6.274	100	2.580	41,1	601	9,6	1.570	25,0	156	2,5	1.210	19,3
14522150	Frankenberg/Sa., Stadt, Garnisonsstadt	G	3.055	100	2.446	80,1	207	6,8	119	3,9	4	(0,1)	201	6,6
14522150	Frankenberg/Sa., Stadt, Garnisonsstadt	W	8.394	100	4.073	48,5	1.208	14,4	1.009	12,0	42	0,5	1.593	19,0
14522170	Frauenstein, Stadt	G	874	100	817	93,5	29	3,3	19	2,2	-	-	-	-
14522170	Frauenstein, Stadt	W	1.343	100	1.101	82,0	137	10,2	92	6,9	-	-	-	-
14522180	Freiberg, Stadt, Universitätsstadt	G	6.344	100	4.435	69,9	451	7,1	591	9,3	190	3,0	576	9,1
14522180	Freiberg, Stadt, Universitätsstadt	W	24.220	100	8.800	36,3	2.912	12,0	5.544	22,9	1.608	6,6	4.726	19,5
14522190	Geringswalde, Stadt	G	1.228	100	1.132	92,2	48	3,9	30	2,4	-	-	8	(0,7)
14522190	Geringswalde, Stadt	W	2.255	100	1.789	79,3	231	10,2	167	7,4	3	(0,1)	7	(0,3)
14522200	Großhartmannsdorf	G	800	100	774	96,8	18	2,3	-	-	-	-	3	(0,4)
14522200	Großhartmannsdorf	W	1.145	100	1.060	92,6	59	5,2	3	(0,3)	4	(0,3)	7	(0,6)
14522210	Großschirma, Stadt	G	1.829	100	1.751	95,7	57	3,1	-	-	4	(0,2)	-	-
14522210	Großschirma, Stadt	W	2.684	100	2.338	87,1	287	10,7	-	-	21	0,8	-	-
14522220	Großweitzschen	G	839	100	765	91,2	25	3,0	7	(0,8)	19	2,3	-	-
14522220	Großweitzschen	W	1.463	100	983	67,2	116	7,9	41	2,8	168	11,5	-	-
14522230	Hainichen, Stadt	G	2.234	100	2.057	92,1	64	2,9	-	-	4	(0,2)	92	4,1
14522230	Hainichen, Stadt	W	4.467	100	3.246	72,7	420	9,4	-	-	19	0,4	742	16,6
14522240	Halsbrücke	G	1.595	100	1.490	93,4	48	3,0	15	0,9	12	0,8	18	1,1
14522240	Halsbrücke	W	2.595	100	1.973	76,0	332	12,8	54	2,1	78	3,0	86	3,3
14522250	Hartha, Stadt	G	1.870	100	1.594	85,2	50	2,7	78	4,2	16	0,9	122	6,5
14522250	Hartha, Stadt	W	4.054	100	2.344	57,8	284	7,0	542	13,4	83	2,0	747	18,4
14522260	Hartmannsdorf	G	1.084	100	914	84,3	88	8,1	-	-	24	2,2	46	4,2
14522260	Hartmannsdorf	W	2.434	100	1.404	57,7	540	22,2	-	-	204	8,4	274	11,3
14522275	Jahnatal	G	1.605	100	1.535	95,6	19	1,2	12	0,7	6	(0,4)	18	1,1
14522275	Jahnatal	W	2.448	100	2.095	85,6	96	3,9	56	2,3	27	1,1	129	5,3
14522280	Königsfeld	G	484	100	463	95,7	12	2,5	5	(1,0)	-	-	-	-
14522280	Königsfeld	W	663	100	566	85,4	76	11,5	14	2,1	-	-	-	-
14522290	Königshain-Wiederau	G	852	100	824	96,7	16	1,9	7	(0,8)	3	(0,4)	-	-
14522290	Königshain-Wiederau	W	1.207	100	1.058	87,7	76	6,3	23	1,9	17	1,4	-	-
14522300	Kriebstein	G	705	100	655	92,9	12	1,7	37	5,2	-	-	-	-
14522300	Kriebstein	W	1.044	100	787	75,4	56	5,4	199	19,1	-	-	-	-
14522310	Leisnig, Stadt	G	2.465	100	2.225	90,3	72	2,9	36	1,5	24	1,0	73	3,0
14522310	Leisnig, Stadt	W	4.624	100	3.231	69,9	316	6,8	246	5,3	173	3,7	463	10,0
14522320	Leubsdorf	G	949	100	877	92,4	41	4,3	12	1,3	15	1,6	-	-
14522320	Leubsdorf	W	1.671	100	1.344	80,4	140	8,4	71	4,2	95	5,7	-	-
14522330	Lichtenau	G	2.491	100	2.411	96,8	50	2,0	15	0,6	3	(0,1)	-	-
14522330	Lichtenau	W	3.415	100	3.019	88,4	248	7,3	91	2,7	11	0,3	-	-
14522340	Lichtenberg/Erzgeb.	G	727	100	671	92,3	45	6,2	-	-	6	(0,8)	-	-
14522340	Lichtenberg/Erzgeb.	W	1.274	100	944	74,1	256	20,1	-	-	54	4,2	-	-
14522350	Lunzenau, Stadt	G	1.330	100	1.237	93,0	33	2,5	8	(0,6)	-	-	44	3,3
14522350	Lunzenau, Stadt	W	2.265	100	1.743	77,0	120	5,3	44	1,9	5	(0,2)	330	14,6

AGS	Kreisfreie Stadt Gemeinde Landkreis Land	Merkmal	Ins- gesamt absolut	Ins- gesamt in %	Privat- person-/en absolut	Privat- person-/en in %	Gemein- schaft von Wohnungs- eigen- tümern absolut	Gemein- schaft von Wohnungs- eigen- tümern in %	Kommune oder kom- munales Wohnungs- unter- nehmen absolut	Kommune oder kom- munales Wohnungs- unter- nehmen in %	Privat- wirtschaft- liches Wohn- ungsunter- nehmen absolut	Privat- wirtschaft- liches Wohn- ungsunter- nehmen in %	Wohn- ungsge- nossen- schaft absolut	Wohn- ungsge- nossen- schaft in %
14522360	Mittweida, Stadt, Hochschulstadt	G	3.057	100	2.535	82,9	181	5,9	65	2,1	31	1,0	190	6,2
14522360	Mittweida, Stadt, Hochschulstadt	W	9.318	100	4.646	49,9	1.353	14,5	1.230	13,2	203	2,2	1.645	17,7
14522380	Mühlau	G	672	100	640	95,2	20	3,0	-	-	-	-	11	1,6
14522380	Mühlau	W	1.009	100	860	85,2	97	9,6	-	-	-	-	54	5,4
14522390	Mulda/Sa.	G	700	100	637	91,0	19	2,7	5	(0,7)	-	-	26	3,7
14522390	Mulda/Sa.	W	1.227	100	885	72,1	100	8,1	28	2,3	-	-	173	14,1
14522400	Neuhausen/Erzgeb.	G	781	100	707	90,5	24	3,1	3	(0,4)	11	1,4	25	3,2
14522400	Neuhausen/Erzgeb.	W	1.400	100	1.048	74,9	100	7,1	19	1,4	101	7,2	115	8,2
14522420	Niederwiesa	G	1.439	100	1.323	91,9	60	4,2	27	1,9	-	-	10	0,7
14522420	Niederwiesa	W	2.395	100	1.851	77,3	268	11,2	179	7,5	-	-	59	2,5
14522430	Oberschöna	G	1.106	100	1.061	95,9	18	1,6	22	2,0	-	-	-	-
14522430	Oberschöna	W	1.555	100	1.370	88,1	48	3,1	119	7,7	-	-	-	-
14522440	Oederan, Stadt	G	2.182	100	1.940	88,9	78	3,6	114	5,2	-	-	40	1,8
14522440	Oederan, Stadt	W	4.167	100	2.787	66,9	339	8,1	715	17,2	-	-	301	7,2
14522460	Penig, Stadt	G	2.424	100	2.209	91,1	107	4,4	62	2,6	14	0,6	3	(0,1)
14522460	Penig, Stadt	W	4.528	100	3.433	75,8	444	9,8	442	9,8	86	1,9	18	0,4
14522470	Rechenberg-Bienenmühle	G	620	100	575	92,7	21	3,4	3	(0,5)	-	-	-	-
14522470	Rechenberg-Bienenmühle	W	1.041	100	803	77,1	112	10,8	24	2,3	-	-	-	-
14522480	Reinsberg	G	949	100	919	96,8	21	2,2	4	(0,4)	3	(0,3)	-	-
14522480	Reinsberg	W	1.355	100	1.224	90,3	97	7,2	16	1,2	12	0,9	-	-
14522490	Rochlitz, Stadt	G	1.291	100	1.040	80,6	70	5,4	68	5,3	7	(0,5)	98	7,6
14522490	Rochlitz, Stadt	W	3.397	100	1.636	48,2	370	10,9	487	14,3	54	1,6	750	22,1
14522500	Rossau	G	1.047	100	941	89,9	37	3,5	8	(0,8)	-	-	-	-
14522500	Rossau	W	1.613	100	1.251	77,6	160	9,9	38	2,4	-	-	-	-
14522510	Roßwein, Stadt	G	2.044	100	1.799	88,0	65	3,2	11	0,5	54	2,6	91	4,5
14522510	Roßwein, Stadt	W	4.143	100	2.748	66,3	363	8,8	44	1,1	382	9,2	539	13,0
14522520	Sayda, Stadt	G	496	100	438	88,3	34	6,9	12	2,4	-	-	-	-
14522520	Sayda, Stadt	W	884	100	600	67,9	189	21,4	53	6,0	-	-	-	-
14522530	Seelitz	G	622	100	608	97,7	7	(1,1)	3	(0,5)	-	-	-	-
14522530	Seelitz	W	842	100	786	93,3	20	2,4	18	2,1	12	1,4	-	-
14522540	Striegistal	G	1.519	100	1.454	95,7	25	1,6	3	(0,2)	5	(0,3)	18	1,2
14522540	Striegistal	W	2.065	100	1.834	88,8	72	3,5	16	0,8	22	1,1	88	4,3
14522550	Taura	G	738	100	685	92,8	16	2,2	3	(0,4)	-	-	16	2,2
14522550	Taura	W	1.231	100	1.029	83,6	68	5,5	8	(0,6)	-	-	75	6,1
14522570	Waldheim, Stadt	G	2.044	100	1.739	85,1	73	3,6	135	6,6	16	0,8	57	2,8
14522570	Waldheim, Stadt	W	4.913	100	2.990	60,9	569	11,6	817	16,6	103	2,1	327	6,7
14522580	Wechselburg	G	603	100	564	93,5	20	3,3	20	3,3	-	-	-	-
14522580	Wechselburg	W	910	100	718	78,9	62	6,8	115	12,6	-	-	-	-
14522590	Weißenborn/Erzgeb.	G	662	100	591	89,3	37	5,6	18	2,7	4	(0,6)	14	2,1
14522590	Weißenborn/Erzgeb.	W	1.378	100	873	63,4	279	20,2	126	9,1	10	0,7	65	4,7
14522600	Zettlitz	G	248	100	236	95,2	4	(1,6)	-	-	-	-	3	(1,2)
14522600	Zettlitz	W	356	100	275	77,2	36	10,1	-	-	-	-	24	6,7
14523	Vogtlandkreis	G	58.077	100	50.316	86,6	3.193	5,5	1.768	3,0	518	0,9	1.691	2,9
14523	Vogtlandkreis	W	132.625	100	77.167	58,2	18.486	13,9	16.541	12,5	3.728	2,8	13.417	10,1
14523010	Adorf/Vogtl., Stadt	G	1.408	100	1.225	87,0	43	3,1	64	4,5	3	(0,2)	65	4,6
14523010	Adorf/Vogtl., Stadt	W	2.803	100	1.710	61,0	163	5,8	383	13,7	17	0,6	458	16,3
14523020	Auerbach/Vogtl., Stadt	G	4.173	100	3.555	85,2	212	5,1	166	4,0	14	0,3	193	4,6
14523020	Auerbach/Vogtl., Stadt	W	10.543	100	5.653	53,6	1.019	9,7	1.850	17,5	107	1,0	1.754	16,6
14523030	Bad Brambach	G	790	100	744	94,2	12	1,5	18	2,3	3	(0,4)	5	(0,6)
14523030	Bad Brambach	W	1.073	100	882	82,2	38	3,5	104	9,7	12	1,1	25	2,3
14523040	Bad Elster, Stadt	G	933	100	800	85,7	46	4,9	-	-	47	5,0	36	3,9
14523040	Bad Elster, Stadt	W	2.330	100	1.145	49,1	319	13,7	-	-	534	22,9	307	13,2
14523050	Bergen	G	351	100	342	98,3	7	(2,0)	-	-	-	-	-	-
14523050	Bergen	W	483	100	459	95,0	18	3,7	-	-	-	-	-	-
14523060	Bösenbrunn	G	421	100	407	96,7	14	3,3	-	-	-	-	-	-
14523060	Bösenbrunn	W	545	100	482	88,4	53	9,7	-	-	-	-	-	-
14523080	Eichigt	G	474	100	465	97,5	10	2,1	3	(0,6)	-	-	-	-
14523080	Eichigt	W	614	100	557	90,7	52	8,5	7	(1,1)	-	-	-	-
14523090	Ellefeld	G	756	100	701	92,7	33	4,4	16	2,1	-	-	5	(0,7)
14523090	Ellefeld	W	1.447	100	1.088	75,2	108	7,5	205	14,2	-	-	42	2,9
14523100	Elsterberg, Stadt	G	1.127	100	1.002	88,9	52	4,6	37	3,3	14	1,2	13	1,2
14523100	Elsterberg, Stadt	W	2.333	100	1.687	72,3	232	9,9	246	10,5	56	2,4	92	3,9
14523120	Falkenstein/Vogtl., Stadt	G	2.149	100	1.908	88,8	127	5,9	4	(0,2)	55	2,6	25	1,2
14523120	Falkenstein/Vogtl., Stadt	W	5.114	100	3.878	75,8	540	10,6	43	0,8	300	5,9	184	3,6
14523130	Grünbach	G	588	100	559	95,1	26	4,4	-	-	3	(0,5)	-	-

AGS	Kreisfreie Stadt Gemeinde Landkreis Land	Merkmal	Ins- gesamt absolut	Ins- gesamt in %	Privat- person-/en absolut	Privat- person-/en in %	Gemein- schaft von Wohnungs- eigen- tümern absolut	Gemein- schaft von Wohnungs- eigen- tümern in %	Kommune oder kom- munales Wohnungs- unter- nehmen absolut	Kommune oder kom- munales Wohnungs- unter- nehmen in %	Privat- wirtschaft- liches Wohn- ungsunter- nehmen absolut	Privat- wirtschaft- liches Wohn- ungsunter- nehmen in %	Wohn- ungsge- nossen- schaft absolut	Wohn- ungsge- nossen- schaft in %
14523130	Grünbach	W	828	100	740	89,4	78	9,4	3	(0,4)	6	(0,7)	-	-
14523150	Heinsdorfergrund	G	655	100	625	95,4	23	3,5	6	(0,9)	-	-	-	-
14523150	Heinsdorfergrund	W	946	100	794	83,9	96	10,1	25	2,6	-	-	-	-
14523160	Klingenthal, Stadt	G	2.484	100	2.209	88,9	113	4,5	3	(0,1)	86	3,5	63	2,5
14523160	Klingenthal, Stadt	W	4.813	100	3.096	64,3	515	10,7	13	0,3	536	11,1	607	12,6
14523170	Lengsfeld, Stadt	G	2.169	100	2.019	93,1	79	3,6	5	(0,2)	11	0,5	35	1,6
14523170	Lengsfeld, Stadt	W	3.736	100	2.906	77,8	410	11,0	25	0,7	85	2,3	241	6,5
14523190	Limbach	G	520	100	509	97,9	12	2,3	-	-	-	-	-	-
14523190	Limbach	W	704	100	664	94,3	38	5,4	-	-	-	-	-	-
14523200	Markneukirchen, Stadt	G	2.245	100	2.062	91,8	76	3,4	14	0,6	6	(0,3)	62	2,8
14523200	Markneukirchen, Stadt	W	3.993	100	3.149	78,9	241	6,0	53	1,3	29	0,7	452	11,3
14523230	Mühlental	G	481	100	470	97,9	6	(1,2)	-	-	-	-	-	-
14523230	Mühlental	W	587	100	564	96,1	20	3,4	-	-	-	-	-	-
14523245	Muldenhammer	G	1.053	100	1.002	95,2	25	2,4	23	2,2	4	(0,4)	-	-
14523245	Muldenhammer	W	1.593	100	1.333	83,7	89	5,6	163	10,2	4	(0,3)	-	-
14523260	Netzschkau, Stadt	G	1.185	100	1.065	89,9	76	6,4	3	(0,3)	-	-	32	2,7
14523260	Netzschkau, Stadt	W	2.178	100	1.622	74,5	339	15,6	11	0,5	4	(0,2)	149	6,8
14523270	Neuensalz	G	766	100	709	92,6	33	4,3	-	-	-	-	-	-
14523270	Neuensalz	W	1.076	100	901	83,7	131	12,2	-	-	-	-	-	-
14523280	Neumark	G	929	100	871	93,8	41	4,4	-	-	-	-	13	1,4
14523280	Neumark	W	1.503	100	1.170	77,8	242	16,1	-	-	-	-	83	5,5
14523290	Neustadt/Vogtl.	G	348	100	334	96,0	8	(2,3)	5	(1,4)	-	-	-	-
14523290	Neustadt/Vogtl.	W	482	100	413	85,7	22	4,6	46	9,5	-	-	-	-
14523300	Oelsnitz/Vogtl., Stadt	G	2.752	100	2.323	84,4	159	5,8	125	4,5	9	(0,3)	115	4,2
14523300	Oelsnitz/Vogtl., Stadt	W	6.216	100	3.634	58,5	772	12,4	1.006	16,2	46	0,7	582	9,4
14523310	Pausa-Mühltröf, Stadt	G	1.665	100	1.610	96,7	39	2,3	-	-	3	(0,2)	8	(0,5)
14523310	Pausa-Mühltröf, Stadt	W	2.542	100	2.332	91,7	111	4,4	-	-	3	(0,1)	56	2,2
14523320	Plauen, Stadt	G	11.252	100	8.228	73,1	1.242	11,0	758	6,7	214	1,9	598	5,3
14523320	Plauen, Stadt	W	41.283	100	15.045	36,4	9.546	23,1	8.200	19,9	1.543	3,7	5.469	13,2
14523330	Pöhl	G	797	100	726	91,1	54	6,8	8	(1,0)	-	-	-	-
14523330	Pöhl	W	1.381	100	952	68,9	358	25,9	56	4,1	-	-	4	(0,3)
14523340	Reichenbach im Vogtland, Stadt	G	4.663	100	3.681	78,9	274	5,9	251	5,4	37	0,8	354	7,6
14523340	Reichenbach im Vogtland, Stadt	W	12.982	100	6.186	47,7	1.390	10,7	2.226	17,1	347	2,7	2.464	19,0
14523360	Rodewisch, Stadt	G	1.744	100	1.529	87,7	88	5,0	84	4,8	4	(0,2)	9	(0,5)
14523360	Rodewisch, Stadt	W	3.692	100	2.348	63,6	418	11,3	679	18,4	24	0,7	57	1,5
14523365	Rosenbach/Vogtl.	G	1.332	100	1.252	94,0	42	3,2	37	2,8	3	(0,2)	-	-
14523365	Rosenbach/Vogtl.	W	2.090	100	1.561	74,7	289	13,8	233	11,1	-	-	-	-
14523370	Schöneck/Vogtl., Stadt	G	900	100	825	91,7	50	5,6	-	-	3	(0,3)	18	2,0
14523370	Schöneck/Vogtl., Stadt	W	1.660	100	1.322	79,6	178	10,7	-	-	3	(0,2)	147	8,9
14523380	Steinberg	G	819	100	770	94,0	26	3,2	10	1,2	-	-	-	-
14523380	Steinberg	W	1.327	100	1.063	80,1	98	7,4	121	9,1	-	-	-	-
14523410	Theuma	G	369	100	363	98,1	7	(1,9)	-	-	-	-	-	-
14523410	Theuma	W	464	100	418	90,1	46	9,9	-	-	-	-	-	-
14523420	Tirpersdorf	G	536	100	523	97,9	10	1,9	-	-	-	-	-	-
14523420	Tirpersdorf	W	677	100	640	94,5	34	5,0	-	-	-	-	-	-
14523430	Treuen, Stadt	G	2.285	100	2.096	91,7	71	3,1	43	1,9	13	0,6	40	1,8
14523430	Treuen, Stadt	W	4.226	100	3.230	76,4	287	6,8	268	6,3	67	1,6	245	5,8
14523440	Triebel/Vogtl.	G	456	100	439	96,9	-	-	14	3,1	-	-	-	-
14523440	Triebel/Vogtl.	W	625	100	550	88,0	-	-	80	12,8	-	-	-	-
14523450	Weischlitz	G	1.958	100	1.832	93,6	43	2,2	65	3,3	-	-	-	-
14523450	Weischlitz	W	2.983	100	2.301	77,1	165	5,5	496	16,6	6	(0,2)	-	-
14523460	Werde	G	541	100	528	97,8	10	1,8	-	-	3	(0,6)	-	-
14523460	Werde	W	729	100	693	95,1	27	3,7	-	-	5	(0,7)	-	-
14524	Zwickau	G	72.257	100	61.101	84,6	4.896	6,8	2.046	2,8	1.212	1,7	2.377	3,3
14524	Zwickau	W	181.368	100	99.955	55,1	29.419	16,2	18.283	10,1	10.043	5,5	19.867	11,0
14524010	Bernsdorf	G	727	100	699	96,1	26	3,6	-	-	3	(0,4)	-	-
14524010	Bernsdorf	W	1.049	100	920	87,7	100	9,5	-	-	12	1,1	-	-
14524020	Callenberg	G	1.612	100	1.533	95,1	54	3,3	7	(0,4)	-	-	-	-
14524020	Callenberg	W	2.341	100	1.997	85,3	204	8,7	13	0,6	-	-	-	-
14524030	Crimmitschau, Stadt	G	4.462	100	3.803	85,2	319	7,1	3	(0,1)	182	4,1	117	2,6
14524030	Crimmitschau, Stadt	W	11.232	100	6.435	57,3	1.850	16,5	28	0,2	1.564	13,9	1.155	10,3
14524040	Crinitzberg	G	536	100	516	96,3	15	2,8	-	-	-	-	-	-
14524040	Crinitzberg	W	912	100	803	88,0	46	5,0	-	-	-	-	-	-
14524050	Dennheritz	G	447	100	423	94,6	10	2,2	7	(1,6)	-	-	-	-
14524050	Dennheritz	W	649	100	566	87,2	46	7,1	36	5,5	-	-	-	-

AGS	Kreisfreie Stadt Gemeinde Landkreis Land	Merkmal	Ins- gesamt absolut	Ins- gesamt in %	Privat- person-/en absolut	Privat- person-/en in %	Gemein- schaft von Wohnungs- eigen- tümern absolut	Gemein- schaft von Wohnungs- eigen- tümern in %	Kommune oder kom- munales Wohnungs- unter- nehmen absolut	Kommune oder kom- munales Wohnungs- unter- nehmen in %	Privat- wirtschaft- liches Wohn- ungsunter- nehmen absolut	Privat- wirtschaft- liches Wohn- ungsunter- nehmen in %	Wohn- ungsge- nossen- schaft absolut	Wohn- ungsge- nossen- schaft in %
14524060	Fraureuth	G	1.357	100	1.205	88,8	50	3,7	18	1,3	-	-	69	5,1
14524060	Fraureuth	W	2.744	100	1.751	63,8	233	8,5	120	4,4	48	1,7	550	20,0
14524070	Gersdorf	G	1.081	100	985	91,1	71	6,6	13	1,2	6	(0,6)	-	-
14524070	Gersdorf	W	2.039	100	1.593	78,1	318	15,6	59	2,9	54	2,6	-	-
14524080	Glauchau, Stadt	G	5.412	100	4.502	83,2	349	6,4	6	(0,1)	272	5,0	229	4,2
14524080	Glauchau, Stadt	W	13.355	100	7.406	55,5	2.022	15,1	34	0,3	1.968	14,7	1.739	13,0
14524090	Hartenstein, Stadt	G	1.257	100	1.169	93,0	55	4,4	10	0,8	-	-	15	1,2
14524090	Hartenstein, Stadt	W	2.238	100	1.669	74,6	379	16,9	53	2,4	-	-	110	4,9
14524100	Hartmannsdorf b. Kirchberg	G	388	100	371	95,6	13	3,4	3	(0,8)	-	-	-	-
14524100	Hartmannsdorf b. Kirchberg	W	599	100	531	88,6	43	7,2	3	(0,5)	-	-	10	1,7
14524110	Hirschfeld	G	357	100	341	95,5	6	(1,7)	4	(1,1)	-	-	-	-
14524110	Hirschfeld	W	492	100	452	91,9	14	2,8	24	4,9	-	-	-	-
14524120	Hohenstein-Ernstthal, Stadt	G	3.088	100	2.547	82,5	188	6,1	144	4,7	22	0,7	162	5,2
14524120	Hohenstein-Ernstthal, Stadt	W	8.439	100	4.235	50,2	964	11,4	1.489	17,6	205	2,4	1.307	15,5
14524130	Kirchberg, Stadt	G	2.069	100	1.877	90,7	102	4,9	39	1,9	6	(0,3)	35	1,7
14524130	Kirchberg, Stadt	W	4.324	100	2.996	69,3	547	12,7	493	11,4	13	0,3	257	5,9
14524140	Langenbernsdorf	G	1.208	100	1.165	96,4	26	2,2	11	0,9	-	-	-	-
14524140	Langenbernsdorf	W	1.586	100	1.399	88,2	100	6,3	47	3,0	7	(0,4)	-	-
14524150	Langenweißbach	G	721	100	655	90,8	41	5,7	13	1,8	-	-	3	(0,4)
14524150	Langenweißbach	W	1.186	100	879	74,1	188	15,9	65	5,5	-	-	9	(0,8)
14524160	Lichtenstein/Sa., Stadt	G	2.540	100	2.154	84,8	116	4,6	85	3,3	3	(0,1)	164	6,5
14524160	Lichtenstein/Sa., Stadt	W	6.358	100	3.588	56,4	550	8,7	772	12,1	17	0,3	1.363	21,4
14524170	Lichtentanne	G	1.792	100	1.644	91,7	91	5,1	26	1,5	4	(0,2)	15	0,8
14524170	Lichtentanne	W	3.248	100	2.509	77,2	356	11,0	190	5,8	17	0,5	166	5,1
14524180	Limbach-Oberfrohna, Stadt	G	5.258	100	4.549	86,5	306	5,8	222	4,2	17	0,3	127	2,4
14524180	Limbach-Oberfrohna, Stadt	W	13.421	100	8.237	61,4	1.750	13,0	2.141	16,0	235	1,8	812	6,1
14524190	Meerane, Stadt	G	3.508	100	2.875	82,0	248	7,1	195	5,6	32	0,9	125	3,6
14524190	Meerane, Stadt	W	9.022	100	4.672	51,8	1.544	17,1	1.580	17,5	90	1,0	1.015	11,3
14524200	Mülsen	G	3.066	100	2.792	91,1	204	6,7	18	0,6	6	(0,2)	24	0,8
14524200	Mülsen	W	5.656	100	3.898	68,9	1.382	24,4	87	1,5	43	0,8	115	2,0
14524210	Neukirchen/Pleiße	G	1.069	100	979	91,6	47	4,4	21	2,0	-	-	11	1,0
14524210	Neukirchen/Pleiße	W	2.121	100	1.607	75,8	207	9,8	122	5,8	30	1,4	89	4,2
14524220	Niederfrohna	G	737	100	709	96,2	25	3,4	5	(0,7)	-	-	-	-
14524220	Niederfrohna	W	1.072	100	946	88,2	82	7,6	39	3,6	-	-	-	-
14524230	Oberlungwitz, Stadt	G	1.464	100	1.282	87,6	81	5,5	43	2,9	7	(0,5)	37	2,5
14524230	Oberlungwitz, Stadt	W	2.972	100	1.865	62,8	400	13,5	343	11,5	17	0,6	284	9,6
14524240	Oberwiera	G	357	100	349	96,4	4	(1,1)	7	(2,0)	-	-	-	-
14524240	Oberwiera	W	473	100	426	90,1	9	(1,9)	35	7,4	-	-	-	-
14524250	Reinsdorf	G	1.949	100	1.728	88,7	126	6,5	63	3,2	8	(0,4)	-	-
14524250	Reinsdorf	W	4.018	100	2.827	70,4	575	14,3	491	12,2	38	0,9	-	-
14524260	Remse	G	534	100	488	91,4	27	5,1	14	2,6	-	-	-	-
14524260	Remse	W	895	100	622	69,5	158	17,7	73	8,2	6	(0,7)	4	(0,4)
14524270	Schönberg	G	288	100	278	97,2	4	(1,4)	6	(2,1)	-	-	-	-
14524270	Schönberg	W	389	100	357	91,8	16	4,1	19	4,9	-	-	-	-
14524280	St. Egidien	G	858	100	749	87,3	38	4,4	70	8,2	-	-	-	-
14524280	St. Egidien	W	1.711	100	1.029	60,1	242	14,1	411	24,0	-	-	-	-
14524290	Waldenburg, Stadt	G	1.261	100	1.157	91,8	42	3,3	56	4,4	8	(0,6)	-	-
14524290	Waldenburg, Stadt	W	2.138	100	1.596	74,6	166	7,8	296	13,8	53	2,5	-	-
14524300	Werdau, Stadt	G	5.107	100	4.321	84,6	321	6,3	174	3,4	53	1,0	167	3,3
14524300	Werdau, Stadt	W	12.564	100	7.019	55,9	2.121	16,9	1.395	11,1	277	2,2	1.265	10,1
14524310	Wildenfels, Stadt	G	1.082	100	1.028	95,0	42	3,9	11	1,0	-	-	-	-
14524310	Wildenfels, Stadt	W	1.781	100	1.510	84,8	215	12,1	46	2,6	-	-	-	-
14524320	Wilkau-Haßlau, Stadt	G	2.042	100	1.594	78,1	170	8,3	89	4,4	35	1,7	131	6,4
14524320	Wilkau-Haßlau, Stadt	W	6.045	100	2.896	47,9	978	16,2	809	13,4	170	2,8	1.047	17,3
14524330	Zwickau, Stadt, Hochschulstadt	G	14.624	100	10.637	72,7	1.685	11,5	655	4,5	543	3,7	938	6,4
14524330	Zwickau, Stadt, Hochschulstadt	W	54.301	100	20.718	38,2	11.596	21,4	6.969	12,8	5.182	9,5	8.564	15,8
14625	Bautzen	G	79.329	100	71.007	89,5	2.352	3,0	2.343	3,0	747	0,9	2.296	2,9
14625	Bautzen	W	156.544	100	97.027	62,0	13.058	8,3	20.213	12,9	3.697	2,4	19.600	12,5
14625010	Arnsdorf	G	1.318	100	1.236	93,8	34	2,6	4	(0,3)	26	2,0	11	0,8
14625010	Arnsdorf	W	2.246	100	1.723	76,7	215	9,6	15	0,7	126	5,6	161	7,2
14625020	Bautzen, Stadt	G	6.279	100	4.695	74,8	329	5,2	524	8,3	100	1,6	489	7,8
14625020	Bautzen, Stadt	W	22.787	100	9.246	40,6	2.013	8,8	4.901	21,5	669	2,9	5.097	22,4
14625030	Bernsdorf, Stadt	G	1.991	100	1.872	94,0	57	2,9	19	1,0	14	0,7	23	1,2
14625030	Bernsdorf, Stadt	W	3.646	100	2.711	74,4	352	9,7	177	4,9	145	4,0	188	5,2
14625040	Bischofswerda, Stadt	G	2.408	100	2.003	83,2	77	3,2	186	7,7	8	(0,3)	94	3,9

AGS	Kreisfreie Stadt Gemeinde Landkreis Land	Merkmal	Ins- gesamt absolut	Ins- gesamt in %	Privat- person-/en absolut	Privat- person-/en in %	Gemein- schaft von Wohnungs- eigen- tümern absolut	Gemein- schaft von Wohnungs- eigen- tümern in %	Kommune oder kom- munales Wohnungs- unter- nehmen absolut	Kommune oder kom- munales Wohnungs- unter- nehmen in %	Privat- wirtschaft- liches Wohn- ungsunter- nehmen absolut	Privat- wirtschaft- liches Wohn- ungsunter- nehmen in %	Wohn- ungsge- nossen- schaft absolut	Wohn- ungsge- nossen- schaft in %
14625040	Bischofswerda, Stadt	W	6.156	100	3.211	52,2	418	6,8	1.391	22,6	102	1,7	810	13,2
14625060	Burkau	G	922	100	897	97,3	15	1,6	3	(0,3)	3	(0,3)	-	-
14625060	Burkau	W	1.193	100	1.120	93,9	47	3,9	10	0,8	4	(0,3)	-	-
14625080	Crostwitz	G	319	100	318	99,1	-	-	-	-	-	-	-	-
14625080	Crostwitz	W	379	100	377	100,0	-	-	-	-	-	-	-	-
14625090	Cunewalde	G	1.439	100	1.324	92,0	41	2,8	8	(0,6)	-	-	60	4,2
14625090	Cunewalde	W	2.454	100	1.629	66,4	325	13,2	45	1,8	9	(0,4)	425	17,3
14625100	Demitz-Thumitz	G	838	100	771	92,0	6	(0,7)	6	(0,7)	-	-	54	6,4
14625100	Demitz-Thumitz	W	1.410	100	1.115	79,1	19	1,3	32	2,3	-	-	238	16,9
14625110	Doberschau-Gaußig	G	1.306	100	1.264	96,8	25	1,9	3	(0,2)	8	(0,6)	3	(0,2)
14625110	Doberschau-Gaußig	W	1.945	100	1.665	85,6	147	7,6	24	1,2	90	4,6	-	-
14625120	Elsterheide	G	1.148	100	1.122	97,7	24	2,1	-	-	3	(0,3)	-	-
14625120	Elsterheide	W	1.526	100	1.424	93,3	92	6,0	-	-	11	0,7	-	-
14625130	Elstra, Stadt	G	883	100	836	94,7	16	1,8	-	-	3	(0,3)	23	2,6
14625130	Elstra, Stadt	W	1.266	100	1.051	83,0	67	5,3	-	-	13	1,0	125	9,9
14625140	Frankenthal	G	303	100	296	96,7	10	3,3	-	-	-	-	-	-
14625140	Frankenthal	W	404	100	385	95,3	23	5,7	-	-	-	-	-	-
14625150	Göda	G	1.018	100	988	97,1	13	1,3	3	(0,3)	5	(0,5)	3	(0,3)
14625150	Göda	W	1.405	100	1.275	90,7	48	3,4	16	1,1	27	1,9	7	(0,5)
14625160	Großdubrau	G	1.369	100	1.311	95,8	15	1,1	7	(0,5)	-	-	35	2,6
14625160	Großdubrau	W	2.020	100	1.620	80,2	42	2,1	44	2,2	-	-	319	15,8
14625170	Großharthau	G	962	100	922	95,8	33	3,4	4	(0,4)	4	(0,4)	-	-
14625170	Großharthau	W	1.348	100	1.198	88,9	124	9,2	10	0,7	13	1,0	-	-
14625180	Großnaundorf	G	319	100	312	98,7	3	(0,9)	-	-	-	-	-	-
14625180	Großnaundorf	W	421	100	403	95,7	5	(1,2)	-	-	-	-	-	-
14625190	Großpostwitz/O.L.	G	857	100	806	94,0	20	2,3	-	-	-	-	17	2,0
14625190	Großpostwitz/O.L.	W	1.395	100	1.164	83,4	158	11,3	-	-	-	-	48	3,4
14625200	Großröhrsdorf, Stadt	G	2.627	100	2.392	91,1	110	4,2	36	1,4	11	0,4	54	2,1
14625200	Großröhrsdorf, Stadt	W	4.758	100	3.501	73,6	565	11,9	201	4,2	60	1,3	329	6,9
14625220	Haselbachtal	G	1.319	100	1.261	95,6	50	3,8	-	-	-	-	-	-
14625220	Haselbachtal	W	1.856	100	1.615	87,0	233	12,6	-	-	-	-	4	(0,2)
14625230	Hochkirch	G	803	100	770	95,9	8	(1,0)	5	(0,6)	10	1,2	-	-
14625230	Hochkirch	W	999	100	935	93,6	28	2,8	8	(0,8)	18	1,8	6	(0,6)
14625240	Hoyerswerda, Stadt	G	5.021	100	3.423	68,2	186	3,7	730	14,5	36	0,7	613	12,2
14625240	Hoyerswerda, Stadt	W	19.392	100	4.520	23,3	1.145	5,9	7.185	37,1	261	1,3	6.154	31,7
14625250	Kamenz, Stadt	G	3.796	100	3.202	84,4	187	4,9	187	4,9	61	1,6	113	3,0
14625250	Kamenz, Stadt	W	9.359	100	4.919	52,6	1.172	12,5	1.471	15,7	584	6,2	896	9,6
14625270	Königsbrück, Stadt	G	1.269	100	1.162	91,6	58	4,6	24	1,9	3	(0,2)	-	-
14625270	Königsbrück, Stadt	W	2.402	100	1.698	70,7	397	16,5	195	8,1	12	0,5	8	(0,3)
14625280	Königswartha	G	979	100	896	91,5	28	2,9	7	(0,7)	26	2,7	17	1,7
14625280	Königswartha	W	1.818	100	1.089	59,9	202	11,1	47	2,6	293	16,1	168	9,2
14625290	Kubschütz	G	887	100	869	98,0	4	(0,5)	5	(0,6)	7	(0,8)	-	-
14625290	Kubschütz	W	1.140	100	1.076	94,4	16	1,4	15	1,3	27	2,4	-	-
14625300	Laußnitz	G	632	100	627	98,7	10	1,6	-	-	-	-	-	-
14625300	Laußnitz	W	845	100	805	95,3	38	4,5	3	(0,4)	-	-	-	-
14625310	Lauta, Stadt	G	2.669	100	2.095	78,5	56	2,1	95	3,6	311	11,7	97	3,6
14625310	Lauta, Stadt	W	4.678	100	2.556	54,6	320	6,8	508	10,9	664	14,2	582	12,4
14625320	Lichtenberg	G	498	100	473	95,0	22	4,4	-	-	-	-	-	-
14625320	Lichtenberg	W	755	100	649	86,0	91	12,1	5	(0,7)	-	-	6	(0,8)
14625330	Lohsa	G	1.774	100	1.643	92,6	83	4,7	7	(0,4)	3	(0,2)	24	1,4
14625330	Lohsa	W	2.591	100	1.950	75,3	498	19,2	35	1,4	8	(0,3)	83	3,2
14625340	Malschwitz	G	1.674	100	1.599	95,5	19	1,1	18	1,1	27	1,6	-	-
14625340	Malschwitz	W	2.202	100	1.921	87,2	63	2,9	80	3,6	128	5,8	-	-
14625350	Nebelschütz	G	356	100	356	98,9	-	-	-	-	-	-	-	-
14625350	Nebelschütz	W	464	100	449	96,8	3	(0,6)	-	-	-	-	-	-
14625360	Neschwitz	G	872	100	839	96,2	16	1,8	5	(0,6)	6	(0,7)	-	-
14625360	Neschwitz	W	1.156	100	1.044	90,3	43	3,7	41	3,5	16	1,4	9	(0,8)
14625370	Neukirch	G	564	100	541	95,9	19	3,4	-	-	3	(0,5)	-	-
14625370	Neukirch	W	797	100	714	89,6	80	10,0	-	-	9	(1,1)	-	-
14625380	Neukirch/Lausitz	G	1.513	100	1.393	92,1	21	1,4	37	2,4	-	-	48	3,2
14625380	Neukirch/Lausitz	W	2.442	100	1.780	72,9	62	2,5	258	10,6	-	-	304	12,4
14625390	Obergurig	G	732	100	704	96,2	10	1,4	3	(0,4)	4	(0,5)	14	1,9
14625390	Obergurig	W	1.048	100	908	86,6	37	3,5	17	1,6	19	1,8	68	6,5
14625410	Ohorn	G	775	100	754	97,3	17	2,2	3	(0,4)	-	-	-	-
14625410	Ohorn	W	1.107	100	982	88,7	50	4,5	9	(0,8)	-	-	-	-
14625420	Oßling	G	727	100	707	97,2	5	(0,7)	3	(0,4)	3	(0,4)	3	(0,4)

AGS	Kreisfreie Stadt Gemeinde Landkreis Land	Merkmal	Ins- gesamt absolut	Ins- gesamt in %	Privat- person-/en absolut	Privat- person-/en in %	Gemein- schaft von Wohnungs- eigen- tümern absolut	Gemein- schaft von Wohnungs- eigen- tümern in %	Kommune oder kom- munales Wohnungs- unter- nehmen absolut	Kommune oder kom- munales Wohnungs- unter- nehmen in %	Privat- wirtschaft- liches Wohn- ungsunter- nehmen absolut	Privat- wirtschaft- liches Wohn- ungsunter- nehmen in %	Wohn- ungsge- nossen- schaft absolut	Wohn- ungsge- nossen- schaft in %
14625420	Oßling	W	954	100	867	90,9	16	1,7	36	3,8	11	1,2	15	1,6
14625430	Ottendorf-Okrilla	G	3.108	100	2.965	95,4	75	2,4	5	(0,2)	-	-	44	1,4
14625430	Ottendorf-Okrilla	W	4.746	100	3.661	77,1	549	11,6	34	0,7	-	-	387	8,2
14625440	Panschwitz-Kuckau	G	583	100	561	96,2	20	3,4	-	-	-	-	-	-
14625440	Panschwitz-Kuckau	W	827	100	697	84,3	128	15,5	-	-	-	-	-	-
14625450	Pulsnitz, Stadt	G	1.928	100	1.748	90,7	82	4,3	29	1,5	3	(0,2)	47	2,4
14625450	Pulsnitz, Stadt	W	3.829	100	2.678	69,9	486	12,7	219	5,7	16	0,4	324	8,5
14625460	Puschwitz	G	249	100	216	86,7	28	11,2	-	-	-	-	-	-
14625460	Puschwitz	W	418	100	243	58,1	174	41,6	-	-	-	-	-	-
14625470	Räckelwitz	G	335	100	322	96,1	8	(2,4)	-	-	-	-	-	-
14625470	Räckelwitz	W	411	100	361	87,8	27	6,6	-	-	-	-	-	-
14625480	Radeberg, Stadt	G	4.008	100	3.339	83,3	214	5,3	182	4,5	31	0,8	194	4,8
14625480	Radeberg, Stadt	W	10.078	100	4.966	49,3	1.324	13,1	1.772	17,6	250	2,5	1.494	14,8
14625490	Radibor	G	1.082	100	1.047	96,8	12	1,1	9	(0,8)	9	(0,8)	-	-
14625490	Radibor	W	1.342	100	1.195	89,0	27	2,0	63	4,7	49	3,7	-	-
14625500	Ralbitz-Rosenthal	G	521	100	515	98,3	7	(1,3)	4	(0,8)	3	(0,6)	-	-
14625500	Ralbitz-Rosenthal	W	650	100	625	96,2	8	(1,2)	12	1,8	7	(1,1)	-	-
14625510	Rammenau	G	487	100	471	96,7	8	(1,6)	-	-	6	(1,2)	-	-
14625510	Rammenau	W	613	100	563	91,8	39	6,4	-	-	6	(1,0)	-	-
14625525	Schirgiswalde-Kirschau, Stadt	G	1.990	100	1.873	94,1	43	2,2	3	(0,2)	-	-	62	3,1
14625525	Schirgiswalde-Kirschau, Stadt	W	3.070	100	2.582	84,1	146	4,8	16	0,5	13	0,4	281	9,2
14625530	Schmölln-Putzkau	G	1.102	100	1.064	96,6	17	1,5	12	1,1	-	-	-	-
14625530	Schmölln-Putzkau	W	1.448	100	1.328	91,7	67	4,6	40	2,8	3	(0,2)	3	(0,2)
14625550	Schwepnitz	G	803	100	756	94,1	14	1,7	29	3,6	3	(0,4)	-	-
14625550	Schwepnitz	W	1.262	100	963	76,3	72	5,7	212	16,8	14	1,1	-	-
14625560	Sohland a. d. Spree	G	2.301	100	2.202	95,7	37	1,6	32	1,4	-	-	19	0,8
14625560	Sohland a. d. Spree	W	3.198	100	2.777	86,8	120	3,8	199	6,2	-	-	69	2,2
14625570	Spreetal	G	666	100	632	94,9	11	1,7	3	(0,5)	-	-	16	2,4
14625570	Spreetal	W	903	100	782	86,6	45	5,0	8	(0,9)	-	-	65	7,2
14625580	Steina	G	585	100	581	100,0	3	(0,5)	-	-	-	-	-	-
14625580	Steina	W	733	100	725	99,3	7	(1,0)	-	-	-	-	-	-
14625590	Steinigtwolmsdorf	G	1.038	100	1.021	98,4	8	(0,8)	7	(0,7)	-	-	-	-
14625590	Steinigtwolmsdorf	W	1.381	100	1.329	96,2	23	1,7	26	1,9	-	-	-	-
14625600	Wachau	G	1.303	100	1.245	95,5	50	3,8	5	(0,4)	-	-	8	(0,6)
14625600	Wachau	W	1.987	100	1.625	81,8	295	14,8	24	1,2	-	-	37	1,9
14625610	Weißenberg, Stadt	G	1.051	100	1.006	95,7	35	3,3	-	-	-	-	-	-
14625610	Weißenberg, Stadt	W	1.408	100	1.225	87,0	135	9,6	8	(0,6)	-	-	-	-
14625630	Wilthen, Stadt	G	1.220	100	1.021	83,7	11	0,9	57	4,7	-	-	106	8,7
14625630	Wilthen, Stadt	W	2.937	100	1.243	42,3	67	2,3	620	21,1	12	0,4	887	30,2
14625640	Wittichenau, Stadt	G	1.789	100	1.723	96,3	36	2,0	27	1,5	-	-	-	-
14625640	Wittichenau, Stadt	W	2.539	100	2.158	85,0	182	7,2	175	6,9	-	-	12	0,5
14626	Görlitz	G	66.168	100	58.324	88,1	2.108	3,2	2.031	3,1	491	0,7	2.456	3,7
14626	Görlitz	W	143.201	100	87.809	61,3	11.467	8,0	15.816	11,0	3.483	2,4	20.570	14,4
14626010	Bad Muskau, Stadt	G	975	100	862	88,4	15	1,5	38	3,9	-	-	44	4,5
14626010	Bad Muskau, Stadt	W	1.961	100	1.261	64,3	62	3,2	260	13,3	-	-	311	15,9
14626020	Beiersdorf	G	451	100	396	87,8	4	(0,9)	-	-	-	-	49	10,9
14626020	Beiersdorf	W	547	100	481	87,9	11	2,0	-	-	-	-	49	9,0
14626030	Bernstadt a. d. Eigen, Stadt	G	1.102	100	1.055	95,7	31	2,8	10	0,9	3	(0,3)	-	-
14626030	Bernstadt a. d. Eigen, Stadt	W	1.656	100	1.379	83,3	231	13,9	23	1,4	5	(0,3)	-	-
14626050	Bertsdorf-Hörnitz	G	834	100	815	97,7	8	(1,0)	4	(0,5)	3	(0,4)	-	-
14626050	Bertsdorf-Hörnitz	W	1.001	100	965	96,4	21	2,1	7	(0,7)	3	(0,3)	-	-
14626060	Boxberg/O.L.	G	1.505	100	1.417	94,2	16	1,1	31	2,1	6	(0,4)	19	1,3
14626060	Boxberg/O.L.	W	2.200	100	1.713	77,9	53	2,4	204	9,3	52	2,4	141	6,4
14626070	Dürrhennersdorf	G	316	100	302	95,6	5	(1,6)	3	(0,9)	-	-	-	-
14626070	Dürrhennersdorf	W	482	100	432	89,6	14	2,9	21	4,4	-	-	7	(1,5)
14626085	Ebersbach-Neugersdorf, Stadt	G	3.428	100	3.005	87,7	78	2,3	157	4,6	-	-	160	4,7
14626085	Ebersbach-Neugersdorf, Stadt	W	7.219	100	4.227	58,6	276	3,8	1.185	16,4	10	0,1	1.361	18,9
14626100	Gablenz	G	612	100	600	97,9	7	(1,1)	-	-	-	-	-	-
14626100	Gablenz	W	737	100	702	95,3	18	2,4	4	(0,5)	-	-	-	-
14626110	Görlitz, Stadt	G	8.071	100	5.622	69,7	721	8,9	632	7,8	235	2,9	710	8,8
14626110	Görlitz, Stadt	W	35.143	100	14.578	41,5	5.110	14,5	5.600	15,9	1.954	5,6	6.600	18,8
14626120	Groß Düben	G	371	100	366	98,9	4	(1,1)	-	-	-	-	-	-
14626120	Groß Düben	W	488	100	476	97,9	10	2,0	-	-	-	-	-	-
14626140	Großschönau	G	1.683	100	1.518	90,2	36	2,1	58	3,4	3	(0,2)	48	2,9
14626140	Großschönau	W	2.942	100	2.038	69,3	161	5,5	316	10,7	9	(0,3)	312	10,6

AGS	Kreisfreie Stadt Gemeinde Landkreis Land	Merkmal	Ins- gesamt absolut	Ins- gesamt in %	Privat- person-/en absolut	Privat- person-/en in %	Gemein- schaft von Wohnungs- eigen- tümern absolut	Gemein- schaft von Wohnungs- eigen- tümern in %	Kommune oder kom- munales Wohnungs- unter- nehmen absolut	Kommune oder kom- munales Wohnungs- unter- nehmen in %	Privat- wirtschaft- liches Wohn- ungsunter- nehmen absolut	Privat- wirtschaft- liches Wohn- ungsunter- nehmen in %	Wohn- ungsge- nossen- schaft absolut	Wohn- ungsge- nossen- schaft in %
14626150	Großschweidnitz	G	374	100	352	94,1	16	4,3	-	-	-	-	4	(1,1)
14626150	Großschweidnitz	W	568	100	474	83,5	58	10,2	7	(1,2)	-	-	27	4,8
14626160	Hähnichen	G	462	100	450	97,4	7	(1,5)	-	-	3	(0,6)	3	(0,6)
14626160	Hähnichen	W	562	100	512	91,1	33	5,9	3	(0,5)	3	(0,5)	10	1,8
14626170	Hainewalde	G	570	100	557	98,1	8	(1,4)	3	(0,5)	-	-	-	-
14626170	Hainewalde	W	760	100	721	94,9	17	2,2	16	2,1	-	-	-	-
14626180	Herrnhut, Stadt	G	1.895	100	1.763	93,0	41	2,2	3	(0,2)	3	(0,2)	9	(0,5)
14626180	Herrnhut, Stadt	W	2.760	100	2.203	79,8	160	5,8	3	(0,1)	11	0,4	65	2,4
14626190	Hohendubrau	G	703	100	685	97,4	9	(1,3)	-	-	-	-	-	-
14626190	Hohendubrau	W	885	100	798	90,2	23	2,6	-	-	-	-	-	-
14626200	Horka	G	659	100	647	98,9	7	(1,1)	-	-	-	-	-	-
14626200	Horka	W	798	100	754	94,5	33	4,1	4	(0,5)	-	-	-	-
14626210	Jonsdorf, Kurort	G	573	100	548	95,6	7	(1,2)	10	1,7	-	-	-	-
14626210	Jonsdorf, Kurort	W	723	100	675	93,4	15	2,1	24	3,3	-	-	-	-
14626230	Kodersdorf	G	793	100	738	93,1	5	(0,6)	15	1,9	-	-	29	3,7
14626230	Kodersdorf	W	1.122	100	951	84,8	19	1,7	55	4,9	4	(0,4)	66	5,9
14626240	Königshain	G	413	100	401	97,3	8	(1,9)	-	-	-	-	-	-
14626240	Königshain	W	527	100	496	94,1	20	3,8	3	(0,6)	-	-	-	-
14626245	Kottmar	G	2.707	100	2.609	96,4	51	1,9	12	0,4	-	-	13	0,5
14626245	Kottmar	W	3.662	100	3.301	90,1	159	4,3	23	0,6	4	(0,1)	80	2,2
14626250	Krauschwitz i.d. O.L.	G	1.158	100	1.116	96,4	24	2,1	3	(0,3)	-	-	10	0,9
14626250	Krauschwitz i.d. O.L.	W	1.633	100	1.445	88,5	100	6,1	4	(0,2)	-	-	59	3,6
14626260	Kreba-Neudorf	G	365	100	360	97,6	4	(1,1)	-	-	-	-	-	-
14626260	Kreba-Neudorf	W	446	100	425	95,3	12	2,7	-	-	9	(2,0)	-	-
14626270	Lawalde	G	668	100	654	98,3	8	(1,2)	-	-	-	-	-	-
14626270	Lawalde	W	804	100	781	97,1	21	2,6	-	-	-	-	-	-
14626280	Leutersdorf	G	1.214	100	1.159	95,5	18	1,5	12	1,0	8	(0,7)	14	1,2
14626280	Leutersdorf	W	1.789	100	1.561	87,3	53	3,0	47	2,6	22	1,2	73	4,1
14626290	Löbau, Stadt	G	3.254	100	2.684	82,5	126	3,9	184	5,7	20	0,6	194	6,0
14626290	Löbau, Stadt	W	8.735	100	4.449	50,9	750	8,6	1.449	16,6	156	1,8	1.650	18,9
14626300	Markersdorf	G	1.395	100	1.346	96,5	23	1,6	6	(0,4)	-	-	-	-
14626300	Markersdorf	W	1.784	100	1.611	90,3	91	5,1	39	2,2	8	(0,4)	-	-
14626310	Mittelherwigsdorf	G	1.298	100	1.258	96,9	22	1,7	17	1,3	-	-	-	-
14626310	Mittelherwigsdorf	W	1.716	100	1.559	90,9	58	3,4	70	4,1	-	-	-	-
14626320	Mücka	G	395	100	387	97,5	3	(0,8)	3	(0,8)	5	(1,3)	3	(0,8)
14626320	Mücka	W	484	100	432	89,3	3	(0,6)	3	(0,6)	28	5,8	13	2,7
14626330	Neißeau	G	635	100	621	98,1	5	(0,8)	3	(0,5)	-	-	-	-
14626330	Neißeau	W	793	100	761	96,0	12	1,5	8	(1,0)	-	-	-	-
14626350	Neusalza-Spremberg, Stadt	G	1.104	100	1.052	95,3	32	2,9	-	-	5	(0,5)	7	(0,6)
14626350	Neusalza-Spremberg, Stadt	W	1.615	100	1.432	88,7	90	5,6	-	-	28	1,7	29	1,8
14626370	Niesky, Stadt	G	2.604	100	2.252	86,5	82	3,1	148	5,7	-	-	107	4,1
14626370	Niesky, Stadt	W	5.061	100	2.664	52,6	423	8,4	1.131	22,3	-	-	772	15,3
14626390	Oderwitz	G	1.667	100	1.576	94,5	42	2,5	3	(0,2)	-	-	40	2,4
14626390	Oderwitz	W	2.490	100	2.045	82,1	159	6,4	20	0,8	-	-	236	9,5
14626400	Olbersdorf	G	1.141	100	933	81,8	32	2,8	126	11,0	-	-	37	3,2
14626400	Olbersdorf	W	2.870	100	1.248	43,5	140	4,9	1.131	39,4	9	(0,3)	280	9,8
14626410	Oppach	G	771	100	692	89,8	15	1,9	7	(0,9)	34	4,4	15	1,9
14626410	Oppach	W	1.228	100	875	71,3	48	3,9	41	3,3	125	10,2	115	9,4
14626420	Ostritz, Stadt	G	740	100	665	89,9	13	1,8	46	6,2	-	-	12	1,6
14626420	Ostritz, Stadt	W	1.244	100	838	67,4	47	3,8	275	22,1	-	-	63	5,1
14626430	Oybin	G	533	100	510	95,7	15	2,8	3	(0,6)	-	-	-	-
14626430	Oybin	W	748	100	656	87,7	47	6,3	3	(0,4)	4	(0,5)	-	-
14626440	Quitzdorf am See	G	491	100	480	98,4	5	(1,0)	-	-	-	-	-	-
14626440	Quitzdorf am See	W	606	100	555	91,6	19	3,1	-	-	-	-	-	-
14626450	Reichenbach/O.L., Stadt	G	1.542	100	1.456	94,4	16	1,0	24	1,6	30	1,9	12	0,8
14626450	Reichenbach/O.L., Stadt	W	2.505	100	1.947	77,7	40	1,6	108	4,3	223	8,9	142	5,7
14626460	Rietschen	G	893	100	848	95,0	11	1,2	28	3,1	-	-	-	-
14626460	Rietschen	W	1.300	100	1.060	81,5	63	4,8	166	12,8	-	-	-	-
14626470	Rosenbach	G	555	100	543	98,4	3	(0,5)	3	(0,5)	-	-	3	(0,5)
14626470	Rosenbach	W	710	100	646	91,0	9	(1,3)	4	(0,6)	-	-	39	5,5
14626480	Rothenburg/O.L., Stadt	G	1.369	100	1.257	91,8	31	2,3	29	2,1	-	-	37	2,7
14626480	Rothenburg/O.L., Stadt	W	2.255	100	1.597	70,8	222	9,8	158	7,0	14	0,6	229	10,2
14626490	Schleife	G	927	100	846	91,3	16	1,7	3	(0,3)	5	(0,5)	10	1,1
14626490	Schleife	W	1.305	100	1.061	81,3	36	2,8	13	1,0	30	2,3	60	4,6
14626500	Schönau-Berzdorf a. d. Eigen	G	444	100	406	91,4	24	5,4	4	(0,9)	-	-	-	-
14626500	Schönau-Berzdorf a. d. Eigen	W	737	100	573	77,7	121	16,4	20	2,7	-	-	-	-

AGS	Kreisfreie Stadt Gemeinde Landkreis Land	Merkmal	Ins- gesamt absolut	Ins- gesamt in %	Privat- person-/en absolut	Privat- person-/en in %	Gemein- schaft von Wohnungs- eigen- tümern absolut	Gemein- schaft von Wohnungs- eigen- tümern in %	Kommune oder kom- munales Wohnungs- unter- nehmen absolut	Kommune oder kom- munales Wohnungs- unter- nehmen in %	Privat- wirtschaft- liches Wohn- ungsunter- nehmen absolut	Privat- wirtschaft- liches Wohn- ungsunter- nehmen in %	Wohn- ungsge- nossen- schaft absolut	Wohn- ungsge- nossen- schaft in %
14626510	Schönbach	G	427	100	417	98,1	5	(1,2)	5	(1,2)	-	-	-	-
14626510	Schönbach	W	515	100	489	95,0	12	2,3	20	3,9	-	-	-	-
14626520	Schöpstal	G	834	100	815	97,7	16	1,9	3	(0,4)	-	-	-	-
14626520	Schöpstal	W	1.089	100	1.000	91,8	82	7,5	3	(0,3)	-	-	-	-
14626530	Seifhennersdorf, Stadt	G	1.188	100	1.066	89,7	32	2,7	5	(0,4)	21	1,8	56	4,7
14626530	Seifhennersdorf, Stadt	W	2.130	100	1.570	73,7	128	6,0	27	1,3	75	3,5	284	13,3
14626560	Trebendorf	G	298	100	289	97,6	3	(1,0)	-	-	-	-	-	-
14626560	Trebendorf	W	364	100	352	96,7	4	(1,1)	3	(0,8)	-	-	-	-
14626570	Vierkirchen	G	638	100	624	98,3	10	1,6	5	(0,8)	-	-	-	-
14626570	Vierkirchen	W	773	100	723	93,5	26	3,4	22	2,8	-	-	-	-
14626580	Waldhufen	G	881	100	863	98,0	5	(0,6)	9	(1,0)	-	-	-	-
14626580	Waldhufen	W	1.146	100	1.062	92,7	23	2,0	49	4,3	-	-	4	(0,3)
14626590	Weißkeißel	G	479	100	473	97,9	-	-	-	-	-	-	3	(0,6)
14626590	Weißkeißel	W	600	100	566	94,3	3	(0,5)	4	(0,7)	-	-	10	1,7
14626600	Weißwasser/O.L., Stadt	G	2.652	100	1.917	72,3	122	4,6	100	3,8	41	1,5	445	16,8
14626600	Weißwasser/O.L., Stadt	W	10.123	100	3.354	33,1	765	7,6	1.046	10,3	328	3,2	4.459	44,0
14626610	Zittau, Stadt	G	5.130	100	4.057	79,1	275	5,4	292	5,7	63	1,2	363	7,1
14626610	Zittau, Stadt	W	16.848	100	9.347	55,5	1.345	8,0	2.197	13,0	363	2,2	3.020	17,9
14627	Meißen	G	59.089	100	51.378	87,0	2.923	4,9	1.745	3,0	388	0,7	2.021	3,4
14627	Meißen	W	130.303	100	75.578	58,0	17.780	13,6	14.286	11,0	2.752	2,1	16.320	12,5
14627010	Coswig, Stadt	G	3.713	100	2.888	77,8	236	6,4	181	4,9	29	0,8	344	9,3
14627010	Coswig, Stadt	W	11.657	100	3.988	34,2	1.943	16,7	1.940	16,6	200	1,7	3.389	29,1
14627020	Diera-Zehren	G	1.175	100	1.148	97,7	24	2,0	-	-	-	-	-	-
14627020	Diera-Zehren	W	1.640	100	1.540	93,9	81	4,9	-	-	-	-	-	-
14627030	Ebersbach	G	1.417	100	1.359	95,9	16	1,1	9	(0,6)	20	1,4	3	(0,2)
14627030	Ebersbach	W	1.972	100	1.753	88,9	43	2,2	27	1,4	74	3,8	24	1,2
14627040	Glaubitz	G	627	100	613	97,8	6	(1,0)	-	-	-	-	-	-
14627040	Glaubitz	W	807	100	718	89,0	66	8,2	9	(1,1)	-	-	-	-
14627050	Gröditz, Stadt	G	1.500	100	1.149	76,6	40	2,7	70	4,7	3	(0,2)	231	15,4
14627050	Gröditz, Stadt	W	4.270	100	1.544	36,2	230	5,4	879	20,6	6	(0,1)	1.606	37,6
14627060	Großenhain, Stadt	G	4.553	100	3.988	87,6	160	3,5	140	3,1	34	0,7	168	3,7
14627060	Großenhain, Stadt	W	10.387	100	6.048	58,2	881	8,5	1.177	11,3	247	2,4	1.537	14,8
14627070	Hirschstein	G	694	100	668	96,3	16	2,3	5	(0,7)	-	-	-	-
14627070	Hirschstein	W	923	100	810	87,8	75	8,1	27	2,9	-	-	-	-
14627080	Käbschütztal	G	850	100	806	94,8	28	3,3	8	(0,9)	-	-	-	-
14627080	Käbschütztal	W	1.334	100	1.103	82,7	135	10,1	33	2,5	-	-	5	(0,4)
14627100	Klipphausen	G	3.258	100	3.111	95,5	96	2,9	18	0,6	3	(0,1)	3	(0,1)
14627100	Klipphausen	W	4.801	100	4.060	84,6	502	10,5	97	2,0	16	0,3	19	0,4
14627110	Lampertswalde	G	877	100	852	97,1	17	1,9	8	(0,9)	-	-	-	-
14627110	Lampertswalde	W	1.164	100	1.042	89,5	83	7,1	39	3,4	-	-	-	-
14627130	Lommatzsch, Stadt	G	1.357	100	1.211	89,2	72	5,3	12	0,9	10	0,7	43	3,2
14627130	Lommatzsch, Stadt	W	2.641	100	1.950	73,8	324	12,3	41	1,6	49	1,9	248	9,4
14627140	Meißen, Stadt	G	4.691	100	3.469	74,0	413	8,8	307	6,5	58	1,2	329	7,0
14627140	Meißen, Stadt	W	17.134	100	8.229	48,0	2.760	16,1	2.489	14,5	449	2,6	2.316	13,5
14627150	Moritzburg	G	2.575	100	2.448	95,1	78	3,0	3	(0,1)	11	0,4	-	-
14627150	Moritzburg	W	3.723	100	3.144	84,4	377	10,1	8	(0,2)	30	0,8	-	-
14627170	Niederau	G	1.236	100	1.142	92,4	55	4,4	3	(0,2)	-	-	27	2,2
14627170	Niederau	W	1.921	100	1.442	75,1	300	15,6	13	0,7	-	-	147	7,7
14627180	Nossen, Stadt	G	3.053	100	2.806	91,9	76	2,5	104	3,4	8	(0,3)	37	1,2
14627180	Nossen, Stadt	W	5.526	100	4.257	77,0	372	6,7	489	8,8	48	0,9	263	4,8
14627190	Nünchritz	G	1.598	100	1.447	90,6	41	2,6	69	4,3	-	-	23	1,4
14627190	Nünchritz	W	2.947	100	1.760	59,7	256	8,7	640	21,7	3	(0,1)	234	7,9
14627200	Priestewitz	G	981	100	926	94,4	17	1,7	10	1,0	3	(0,3)	3	(0,3)
14627200	Priestewitz	W	1.428	100	1.199	84,0	66	4,6	42	2,9	3	(0,2)	13	0,9
14627210	Radebeul, Stadt	G	7.504	100	6.160	82,1	689	9,2	215	2,9	84	1,1	275	3,7
14627210	Radebeul, Stadt	W	17.514	100	9.639	55,0	3.747	21,4	1.290	7,4	464	2,6	2.023	11,6
14627220	Radeburg, Stadt	G	1.923	100	1.740	90,5	65	3,4	64	3,3	16	0,8	16	0,8
14627220	Radeburg, Stadt	W	3.762	100	2.342	62,3	376	10,0	649	17,3	137	3,6	208	5,5
14627230	Riesa, Stadt	G	5.281	100	3.907	74,0	380	7,2	438	8,3	86	1,6	409	7,7
14627230	Riesa, Stadt	W	18.433	100	6.639	36,0	2.598	14,1	4.079	22,1	833	4,5	3.794	20,6
14627240	Röderaue	G	917	100	800	87,2	11	1,2	9	(1,0)	-	-	81	8,8
14627240	Röderaue	W	1.377	100	947	68,8	54	3,9	24	1,7	-	-	332	24,1
14627250	Schönfeld	G	564	100	551	97,5	10	1,8	3	(0,5)	-	-	-	-
14627250	Schönfeld	W	737	100	700	95,0	28	3,8	4	(0,5)	-	-	-	-
14627260	Stauchitz	G	1.002	100	960	95,8	24	2,4	9	(0,9)	7	(0,7)	-	-

AGS	Kreisfreie Stadt Gemeinde Landkreis Land	Merkmal	Ins- gesamt absolut	Ins- gesamt in %	Privat- person-/en absolut	Privat- person-/en in %	Gemein- schaft von Wohnungs- eigen- tümern absolut	Gemein- schaft von Wohnungs- eigen- tümern in %	Kommune oder kom- munales Wohnungs- unter- nehmen absolut	Kommune oder kom- munales Wohnungs- unter- nehmen in %	Privat- wirtschaft- liches Wohn- ungsunter- nehmen absolut	Privat- wirtschaft- liches Wohn- ungsunter- nehmen in %	Wohn- ungsge- nossen- schaft absolut	Wohn- ungsge- nossen- schaft in %
14627260	Stauchitz	W	1.452	100	1.264	87,1	117	8,1	39	2,7	31	2,1	-	-
14627270	Strehla, Stadt	G	1.125	100	1.027	91,3	37	3,3	33	2,9	9	(0,8)	10	0,9
14627270	Strehla, Stadt	W	1.917	100	1.425	74,3	190	9,9	127	6,6	58	3,0	66	3,4
14627290	Thiendorf	G	1.181	100	1.127	95,4	47	4,0	4	(0,3)	-	-	-	-
14627290	Thiendorf	W	1.651	100	1.458	88,3	168	10,2	15	0,9	-	-	-	-
14627310	Weinböhla	G	3.204	100	3.013	94,0	144	4,5	3	(0,1)	8	(0,2)	22	0,7
14627310	Weinböhla	W	5.227	100	3.926	75,1	1.013	19,4	7	(0,1)	51	1,0	88	1,7
14627340	Wülknitz	G	558	100	507	90,9	14	2,5	3	(0,5)	-	-	3	(0,5)
14627340	Wülknitz	W	819	100	638	77,9	70	8,5	12	1,5	-	-	5	(0,6)
14627360	Zeithain	G	1.679	100	1.546	92,1	107	6,4	14	0,8	5	(0,3)	-	-
14627360	Zeithain	W	3.138	100	2.013	64,1	923	29,4	92	2,9	62	2,0	-	-
14628	Sächsische Schweiz-Osterzgebirge	G	58.851	100	50.779	86,3	3.140	5,3	1.774	3,0	420	0,7	2.163	3,7
14628	Sächsische Schweiz-Osterzgebirge	W	129.375	100	74.504	57,6	18.921	14,6	15.959	12,3	2.752	2,1	13.794	10,7
14628010	Altenberg, Stadt	G	2.410	100	2.162	89,7	84	3,5	107	4,4	4	(0,2)	33	1,4
14628010	Altenberg, Stadt	W	4.264	100	2.897	67,9	439	10,3	670	15,7	23	0,5	184	4,3
14628020	Bad Gottleuba-Berggießhübel, Stadt	G	1.608	100	1.465	91,1	46	2,9	21	1,3	37	2,3	10	0,6
14628020	Bad Gottleuba-Berggießhübel, Stadt	W	2.776	100	2.030	73,1	216	7,8	79	2,8	273	9,8	65	2,3
14628030	Bad Schandau, Stadt	G	1.022	100	935	91,5	37	3,6	15	1,5	9	(0,9)	11	1,1
14628030	Bad Schandau, Stadt	W	2.153	100	1.622	75,3	188	8,7	81	3,8	55	2,6	82	3,8
14628040	Bahretal	G	639	100	605	94,7	23	3,6	9	(1,4)	-	-	-	-
14628040	Bahretal	W	989	100	832	84,1	98	9,9	55	5,6	-	-	-	-
14628050	Bannewitz	G	2.886	100	2.628	91,1	194	6,7	10	0,3	8	(0,3)	37	1,3
14628050	Bannewitz	W	5.286	100	3.359	63,5	1.480	28,0	50	0,9	51	1,0	289	5,5
14628060	Dippoldiswalde, Stadt	G	3.756	100	3.331	88,7	149	4,0	144	3,8	16	0,4	90	2,4
14628060	Dippoldiswalde, Stadt	W	7.274	100	4.718	64,9	604	8,3	956	13,1	99	1,4	702	9,7
14628070	Dohma	G	578	100	535	92,6	37	6,4	-	-	-	-	-	-
14628070	Dohma	W	958	100	713	74,4	215	22,4	14	1,5	-	-	-	-
14628080	Dohna, Stadt	G	1.672	100	1.554	92,9	63	3,8	48	2,9	4	(0,2)	-	-
14628080	Dohna, Stadt	W	2.930	100	2.226	76,0	356	12,2	249	8,5	39	1,3	6	(0,2)
14628090	Dorfhain	G	345	100	310	89,9	20	5,8	10	2,9	-	-	4	(1,2)
14628090	Dorfhain	W	533	100	392	73,5	69	12,9	49	9,2	-	-	13	2,4
14628100	Dürrröhrsdorf-Dittersbach	G	1.293	100	1.207	93,3	50	3,9	3	(0,2)	3	(0,2)	23	1,8
14628100	Dürrröhrsdorf-Dittersbach	W	2.076	100	1.609	77,5	225	10,8	7	(0,3)	3	(0,1)	209	10,1
14628110	Freital, Stadt	G	7.578	100	5.876	77,5	542	7,2	347	4,6	45	0,6	668	8,8
14628110	Freital, Stadt	W	20.930	100	9.326	44,6	3.613	17,3	3.275	15,6	297	1,4	3.660	17,5
14628130	Glashütte, Stadt	G	1.920	100	1.696	88,3	83	4,3	22	1,1	-	-	108	5,6
14628130	Glashütte, Stadt	W	3.415	100	2.379	69,7	358	10,5	167	4,9	-	-	472	13,8
14628140	Gohrisch	G	639	100	607	95,0	20	3,1	-	-	-	-	-	-
14628140	Gohrisch	W	968	100	868	89,7	83	8,6	-	-	-	-	-	-
14628150	Hartmannsdorf-Reichenau	G	340	100	324	95,3	18	5,3	-	-	-	-	-	-
14628150	Hartmannsdorf-Reichenau	W	484	100	427	88,2	58	12,0	-	-	-	-	-	-
14628160	Heidenau, Stadt	G	2.197	100	1.294	58,9	208	9,5	216	9,8	59	2,7	386	17,6
14628160	Heidenau, Stadt	W	9.679	100	2.566	26,5	1.514	15,6	2.154	22,3	449	4,6	2.780	28,7
14628170	Hermisdorf/Erzgeb.	G	260	100	247	95,0	5	(1,9)	3	(1,2)	-	-	-	-
14628170	Hermisdorf/Erzgeb.	W	401	100	330	82,3	25	6,2	12	3,0	-	-	-	-
14628190	Hohnstein, Stadt	G	1.028	100	970	94,4	36	3,5	14	1,4	3	(0,3)	-	-
14628190	Hohnstein, Stadt	W	1.552	100	1.337	86,1	117	7,5	67	4,3	8	(0,5)	-	-
14628205	Klingenberg	G	1.924	100	1.778	92,4	77	4,0	25	1,3	25	1,3	-	-
14628205	Klingenberg	W	3.232	100	2.443	75,6	331	10,2	181	5,6	219	6,8	-	-
14628210	Königstein/Sächs. Schw., Stadt	G	620	100	551	88,9	25	4,0	15	2,4	9	(1,5)	-	-
14628210	Königstein/Sächs. Schw., Stadt	W	1.282	100	945	73,7	120	9,4	103	8,0	32	2,5	-	-
14628220	Kreischa	G	1.297	100	1.212	93,4	55	4,2	-	-	10	0,8	4	(0,3)
14628220	Kreischa	W	2.225	100	1.706	76,7	368	16,5	26	1,2	28	1,3	27	1,2
14628230	Liebstadt, Stadt	G	410	100	392	95,6	7	(1,7)	10	2,4	-	-	-	-
14628230	Liebstadt, Stadt	W	573	100	511	89,2	16	2,8	39	6,8	-	-	-	-
14628240	Lohmen	G	905	100	852	94,1	26	2,9	3	(0,3)	-	-	23	2,5
14628240	Lohmen	W	1.494	100	1.160	77,6	142	9,5	4	(0,3)	-	-	181	12,1
14628250	Müglitztal	G	597	100	564	94,5	14	2,3	10	1,7	-	-	-	-
14628250	Müglitztal	W	916	100	784	85,6	39	4,3	48	5,2	-	-	-	-
14628260	Neustadt in Sachsen, Stadt	G	2.950	100	2.518	85,4	133	4,5	134	4,5	24	0,8	123	4,2
14628260	Neustadt in Sachsen, Stadt	W	6.908	100	3.701	53,6	781	11,3	1.198	17,3	130	1,9	1.000	14,5
14628270	Pirna, Stadt	G	6.754	100	5.076	75,2	610	9,0	502	7,4	94	1,4	403	6,0
14628270	Pirna, Stadt	W	22.313	100	8.035	36,0	4.321	19,4	5.889	26,4	666	3,0	2.929	13,1
14628300	Rabenau, Stadt	G	1.199	100	1.101	91,8	53	4,4	20	1,7	3	(0,3)	13	1,1
14628300	Rabenau, Stadt	W	2.139	100	1.706	79,8	220	10,3	75	3,5	27	1,3	74	3,5

AGS	Kreisfreie Stadt Gemeinde Landkreis Land	Merkmal	Ins- gesamt absolut	Ins- gesamt in %	Privat- person-/en absolut	Privat- person-/en in %	Gemein- schaft von Wohnungs- eigen- tümern absolut	Gemein- schaft von Wohnungs- eigen- tümern in %	Kommune oder kom- munales Wohnungs- unter- nehmen absolut	Kommune oder kom- munales Wohnungs- unter- nehmen in %	Privat- wirtschaft- liches Wohn- ungsunter- nehmen absolut	Privat- wirtschaft- liches Wohn- ungsunter- nehmen in %	Wohn- ungsge- nossen- schaft absolut	Wohn- ungsge- nossen- schaft in %
14628310	Rathen, Kurort	G	130	100	124	94,7	3	(2,3)	3	(2,3)	-	-	-	-
14628310	Rathen, Kurort	W	207	100	185	89,4	10	4,8	6	(2,9)	-	-	-	-
14628320	Rathmannsdorf	G	261	100	244	93,5	16	6,1	-	-	-	-	-	-
14628320	Rathmannsdorf	W	465	100	411	88,4	49	10,5	5	(1,1)	-	-	-	-
14628330	Reinhardtsdorf-Schöna	G	463	100	447	96,5	12	2,6	3	(0,6)	-	-	-	-
14628330	Reinhardtsdorf-Schöna	W	701	100	633	90,3	56	8,0	7	(1,0)	-	-	-	-
14628340	Rosenthal-Bielatal	G	542	100	519	95,8	14	2,6	6	(1,1)	3	(0,6)	-	-
14628340	Rosenthal-Bielatal	W	725	100	655	90,3	34	4,7	24	3,3	3	(0,4)	-	-
14628360	Sebnitz, Stadt	G	2.524	100	2.172	86,1	85	3,4	49	1,9	24	1,0	160	6,3
14628360	Sebnitz, Stadt	W	5.444	100	3.478	63,9	378	6,9	388	7,1	194	3,6	762	14,0
14628370	Stadt Wehlen, Stadt	G	476	100	432	90,8	37	7,8	7	(1,5)	-	-	-	-
14628370	Stadt Wehlen, Stadt	W	781	100	632	80,9	129	16,5	24	3,1	-	-	-	-
14628380	Stolpen, Stadt	G	1.640	100	1.551	94,6	47	2,9	5	(0,3)	3	(0,2)	7	(0,4)
14628380	Stolpen, Stadt	W	2.624	100	2.244	85,5	268	10,2	12	0,5	3	(0,1)	24	0,9
14628390	Struppen	G	863	100	824	95,5	26	3,0	3	(0,3)	-	-	-	-
14628390	Struppen	W	1.212	100	1.082	89,3	97	8,0	10	0,8	-	-	8	(0,7)
14628400	Tharandt, Stadt	G	1.470	100	1.375	93,5	64	4,4	7	(0,5)	-	-	6	(0,4)
14628400	Tharandt, Stadt	W	2.563	100	2.111	82,4	248	9,7	16	0,6	3	(0,1)	27	1,1
14628410	Wilsdruff, Stadt	G	3.665	100	3.301	90,1	226	6,2	6	(0,2)	39	1,1	52	1,4
14628410	Wilsdruff, Stadt	W	6.907	100	4.449	64,4	1.663	24,1	27	0,4	146	2,1	299	4,3
14729	Leipzig	G	71.131	100	63.343	89,1	3.300	4,6	1.511	2,1	839	1,2	1.496	2,1
14729	Leipzig	W	136.731	100	85.536	62,6	20.359	14,9	11.092	8,1	5.417	4,0	11.192	8,2
14729010	Bad Lausick, Stadt	G	2.389	100	2.230	93,3	116	4,9	4	(0,2)	9	(0,4)	3	(0,1)
14729010	Bad Lausick, Stadt	W	4.197	100	3.230	77,0	700	16,7	13	0,3	71	1,7	18	0,4
14729020	Belgershain	G	1.032	100	947	91,8	80	7,8	-	-	-	-	-	-
14729020	Belgershain	W	1.554	100	1.098	70,7	457	29,4	-	-	-	-	-	-
14729030	Bennewitz	G	1.730	100	1.648	95,3	41	2,4	15	0,9	4	(0,2)	3	(0,2)
14729030	Bennewitz	W	2.525	100	2.071	82,0	225	8,9	96	3,8	24	1,0	14	0,6
14729040	Böhlen, Stadt	G	1.418	100	1.033	72,8	189	13,3	3	(0,2)	37	2,6	144	10,2
14729040	Böhlen, Stadt	W	3.826	100	1.458	38,1	1.203	31,4	24	0,6	198	5,2	927	24,2
14729050	Borna, Stadt	G	3.854	100	2.847	73,9	257	6,7	308	8,0	101	2,6	322	8,4
14729050	Borna, Stadt	W	11.436	100	4.143	36,2	1.330	11,6	2.388	20,9	552	4,8	2.909	25,4
14729060	Borsdorf	G	2.060	100	1.826	88,6	161	7,8	3	(0,1)	62	3,0	-	-
14729060	Borsdorf	W	4.067	100	2.333	57,4	1.213	29,8	13	0,3	435	10,7	14	0,3
14729070	Brandis, Stadt	G	2.995	100	2.750	91,8	128	4,3	27	0,9	69	2,3	16	0,5
14729070	Brandis, Stadt	W	4.739	100	3.367	71,0	678	14,3	200	4,2	374	7,9	90	1,9
14729080	Colditz, Stadt	G	2.555	100	2.350	92,0	47	1,8	74	2,9	66	2,6	-	-
14729080	Colditz, Stadt	W	4.616	100	3.352	72,6	192	4,2	481	10,4	525	11,4	25	0,5
14729100	Elstertrebnitz	G	490	100	474	96,7	9	(1,8)	11	2,2	-	-	-	-
14729100	Elstertrebnitz	W	597	100	570	95,5	9	(1,5)	22	3,7	-	-	-	-
14729140	Frohburg, Stadt	G	4.238	100	4.043	95,4	80	1,9	13	0,3	20	0,5	22	0,5
14729140	Frohburg, Stadt	W	6.127	100	5.096	83,2	395	6,4	67	1,1	119	1,9	163	2,7
14729150	Geithain, Stadt	G	1.881	100	1.712	91,0	134	7,1	5	(0,3)	14	0,7	3	(0,2)
14729150	Geithain, Stadt	W	3.758	100	2.643	70,3	869	23,1	37	1,0	128	3,4	20	0,5
14729160	Grimma, Stadt	G	7.937	100	7.204	90,8	190	2,4	259	3,3	31	0,4	172	2,2
14729160	Grimma, Stadt	W	15.006	100	9.954	66,3	1.004	6,7	2.078	13,8	252	1,7	1.424	9,5
14729170	Groitzsch, Stadt	G	2.153	100	1.945	90,3	120	5,6	3	(0,1)	-	-	61	2,8
14729170	Groitzsch, Stadt	W	4.038	100	2.831	70,1	706	17,5	9	(0,2)	4	(0,1)	372	9,2
14729190	Großpösna	G	2.082	100	2.017	96,9	37	1,8	13	0,6	3	(0,1)	-	-
14729190	Großpösna	W	2.540	100	2.233	87,9	218	8,6	57	2,2	3	(0,1)	-	-
14729220	Kitzscher, Stadt	G	1.349	100	1.106	82,0	60	4,4	-	-	84	6,2	45	3,3
14729220	Kitzscher, Stadt	W	2.864	100	1.302	45,5	413	14,4	-	-	437	15,3	463	16,2
14729245	Lossatal	G	2.071	100	2.000	96,6	21	1,0	35	1,7	4	(0,2)	5	(0,2)
14729245	Lossatal	W	2.830	100	2.498	88,3	61	2,2	168	5,9	23	0,8	36	1,3
14729250	Machern	G	2.125	100	1.955	92,0	108	5,1	40	1,9	15	0,7	-	-
14729250	Machern	W	3.238	100	2.218	68,5	790	24,4	145	4,5	56	1,7	9	(0,3)
14729260	Markkleeberg, Stadt	G	5.086	100	4.111	80,8	398	7,8	279	5,5	146	2,9	60	1,2
14729260	Markkleeberg, Stadt	W	12.950	100	5.825	45,0	2.855	22,0	2.299	17,8	994	7,7	440	3,4
14729270	Markranstädt, Stadt	G	4.436	100	4.099	92,4	136	3,1	93	2,1	29	0,7	56	1,3
14729270	Markranstädt, Stadt	W	8.133	100	5.742	70,6	999	12,3	663	8,2	209	2,6	331	4,1
14729300	Naunhof, Stadt	G	2.575	100	2.378	92,3	113	4,4	43	1,7	9	(0,3)	14	0,5
14729300	Naunhof, Stadt	W	4.246	100	3.054	71,9	621	14,6	303	7,1	77	1,8	98	2,3
14729320	Neukieritzsch	G	1.723	100	1.389	80,6	154	8,9	31	1,8	14	0,8	118	6,8
14729320	Neukieritzsch	W	4.173	100	1.917	45,9	1.177	28,2	209	5,0	103	2,5	663	15,9
14729330	Otterwisch	G	466	100	453	97,2	11	2,4	-	-	-	-	-	-

AGS	Kreisfreie Stadt Gemeinde Landkreis Land	Merkmal	Ins- gesamt absolut	Ins- gesamt in %	Privat- person-/en absolut	Privat- person-/en in %	Gemein- schaft von Wohnungs- eigen- tümern absolut	Gemein- schaft von Wohnungs- eigen- tümern in %	Kommune oder kom- munales Wohnungs- unter- nehmen absolut	Kommune oder kom- munales Wohnungs- unter- nehmen in %	Privat- wirtschaft- liches Wohn- ungsunter- nehmen absolut	Privat- wirtschaft- liches Wohn- ungsunter- nehmen in %	Wohn- ungsge- nossen- schaft absolut	Wohn- ungsge- nossen- schaft in %
14729330	Otterwisch	W	612	100	561	91,7	41	6,7	6	(1,0)	-	-	-	-
14729340	Parthenstein	G	1.338	100	1.290	96,4	24	1,8	12	0,9	-	-	-	-
14729340	Parthenstein	W	1.645	100	1.503	91,4	76	4,6	50	3,0	-	-	-	-
14729350	Pegau, Stadt	G	1.946	100	1.793	92,1	81	4,2	8	(0,4)	11	0,6	30	1,5
14729350	Pegau, Stadt	W	3.442	100	2.446	71,1	585	17,0	33	1,0	103	3,0	193	5,6
14729360	Regis-Breitingen, Stadt	G	1.044	100	872	83,5	69	6,6	5	(0,5)	20	1,9	56	5,4
14729360	Regis-Breitingen, Stadt	W	2.186	100	1.135	51,9	402	18,4	16	0,7	87	4,0	412	18,8
14729370	Rötha, Stadt	G	1.801	100	1.595	88,6	66	3,7	6	(0,3)	52	2,9	64	3,6
14729370	Rötha, Stadt	W	3.488	100	2.165	62,1	374	10,7	129	3,7	338	9,7	394	11,3
14729380	Thallwitz	G	1.187	100	1.133	95,5	29	2,4	13	1,1	3	(0,3)	-	-
14729380	Thallwitz	W	1.679	100	1.408	83,9	141	8,4	49	2,9	50	3,0	-	-
14729400	Trebsen/Mulde, Stadt	G	1.229	100	1.148	93,4	41	3,3	-	-	10	0,8	20	1,6
14729400	Trebsen/Mulde, Stadt	W	1.860	100	1.464	78,7	196	10,5	13	0,7	44	2,4	126	6,8
14729410	Wurzen, Stadt	G	3.484	100	2.834	81,3	221	6,3	198	5,7	26	0,7	185	5,3
14729410	Wurzen, Stadt	W	9.699	100	4.897	50,5	1.427	14,7	1.513	15,6	147	1,5	1.555	16,0
14729430	Zwenkau, Stadt	G	2.469	100	2.166	87,7	185	7,5	-	-	7	(0,3)	97	3,9
14729430	Zwenkau, Stadt	W	4.655	100	3.015	64,8	1.009	21,7	-	-	71	1,5	495	10,6
14730	Nordsachsen	G	54.292	100	48.440	89,2	2.137	3,9	1.646	3,0	464	0,9	946	1,7
14730	Nordsachsen	W	106.056	100	65.545	61,8	12.947	12,2	12.527	11,8	3.364	3,2	8.162	7,7
14730010	Arzberg	G	696	100	654	94,0	11	1,6	11	1,6	-	-	-	-
14730010	Arzberg	W	979	100	760	77,6	43	4,4	38	3,9	22	2,2	-	-
14730020	Bad Dübén, Stadt	G	2.088	100	1.819	87,1	64	3,1	53	2,5	35	1,7	69	3,3
14730020	Bad Dübén, Stadt	W	4.403	100	2.412	54,8	419	9,5	332	7,5	339	7,7	573	13,0
14730030	Beilrode	G	1.423	100	1.360	95,6	24	1,7	3	(0,2)	12	0,8	-	-
14730030	Beilrode	W	2.073	100	1.710	82,5	65	3,1	21	1,0	75	3,6	-	-
14730045	Belgern-Schildau, Stadt	G	2.690	100	2.594	96,4	75	2,8	-	-	3	(0,1)	-	-
14730045	Belgern-Schildau, Stadt	W	3.746	100	3.367	89,9	309	8,2	3	(0,1)	9	(0,2)	-	-
14730050	Cavertitz	G	787	100	754	95,8	20	2,5	3	(0,4)	-	-	-	-
14730050	Cavertitz	W	1.024	100	908	88,7	97	9,5	8	(0,8)	-	-	-	-
14730060	Dahlen, Stadt	G	1.501	100	1.434	95,5	44	2,9	17	1,1	8	(0,5)	-	-
14730060	Dahlen, Stadt	W	2.197	100	1.867	85,0	211	9,6	49	2,2	60	2,7	-	-
14730070	Delitzsch, Stadt	G	5.339	100	4.383	82,1	327	6,1	295	5,5	89	1,7	195	3,7
14730070	Delitzsch, Stadt	W	14.626	100	7.055	48,2	1.939	13,3	2.773	19,0	541	3,7	1.918	13,1
14730080	Doberschütz	G	1.534	100	1.505	98,1	7	(0,5)	5	(0,3)	-	-	-	-
14730080	Doberschütz	W	1.931	100	1.851	95,9	21	1,1	21	1,1	-	-	-	-
14730090	Dommitzsch, Stadt	G	843	100	789	93,6	18	2,1	10	1,2	3	(0,4)	19	2,3
14730090	Dommitzsch, Stadt	W	1.273	100	994	78,1	44	3,5	54	4,2	33	2,6	120	9,4
14730100	Dreiheide	G	783	100	772	98,6	7	(0,9)	-	-	-	-	-	-
14730100	Dreiheide	W	943	100	913	96,8	27	2,9	-	-	-	-	-	-
14730110	Eilenburg, Stadt	G	3.278	100	2.616	79,8	218	6,7	199	6,1	51	1,6	152	4,6
14730110	Eilenburg, Stadt	W	9.367	100	4.590	49,0	1.286	13,7	1.485	15,9	439	4,7	1.233	13,2
14730120	Elsnig	G	524	100	507	96,8	11	2,1	4	(0,8)	-	-	-	-
14730120	Elsnig	W	664	100	618	93,1	34	5,1	9	(1,4)	-	-	-	-
14730140	Jesewitz	G	1.135	100	1.109	97,7	8	(0,7)	-	-	5	(0,4)	4	(0,4)
14730140	Jesewitz	W	1.404	100	1.285	91,5	34	2,4	-	-	25	1,8	18	1,3
14730150	Krostitz	G	1.351	100	1.281	94,8	46	3,4	5	(0,4)	-	-	3	(0,2)
14730150	Krostitz	W	1.954	100	1.648	84,3	224	11,5	23	1,2	-	-	20	1,0
14730160	Laußig	G	1.249	100	1.164	93,2	18	1,4	-	-	45	3,6	15	1,2
14730160	Laußig	W	1.926	100	1.348	70,0	107	5,6	-	-	329	17,1	78	4,0
14730170	Liebschützberg	G	1.044	100	987	94,5	28	2,7	6	(0,6)	-	-	-	-
14730170	Liebschützberg	W	1.402	100	1.188	84,7	146	10,4	16	1,1	-	-	-	-
14730180	Löbnitz	G	754	100	720	95,5	27	3,6	3	(0,4)	-	-	-	-
14730180	Löbnitz	W	1.028	100	833	81,0	176	17,1	15	1,5	-	-	-	-
14730190	Mockrehna	G	1.696	100	1.634	96,3	45	2,7	3	(0,2)	3	(0,2)	-	-
14730190	Mockrehna	W	2.357	100	1.987	84,3	252	10,7	11	0,5	19	0,8	-	-
14730200	Mügeln, Stadt	G	1.844	100	1.726	93,6	36	2,0	-	-	12	0,7	27	1,5
14730200	Mügeln, Stadt	W	3.090	100	2.494	80,7	182	5,9	-	-	19	0,6	178	5,8
14730210	Naundorf	G	733	100	678	92,5	30	4,1	4	(0,5)	3	(0,4)	9	(1,2)
14730210	Naundorf	W	1.072	100	800	74,6	136	12,7	13	1,2	18	1,7	72	6,7
14730230	Oschatz, Stadt	G	3.149	100	2.608	82,8	122	3,9	216	6,9	61	1,9	72	2,3
14730230	Oschatz, Stadt	W	8.170	100	3.895	47,7	818	10,0	1.659	20,3	580	7,1	743	9,1
14730250	Rackwitz	G	1.381	100	1.239	89,7	68	4,9	34	2,5	3	(0,2)	22	1,6
14730250	Rackwitz	W	2.719	100	1.586	58,3	559	20,6	303	11,1	4	(0,1)	172	6,3
14730270	Schkeuditz, Stadt	G	4.547	100	3.894	85,6	200	4,4	165	3,6	53	1,2	132	2,9
14730270	Schkeuditz, Stadt	W	10.034	100	5.263	52,5	1.367	13,6	1.555	15,5	273	2,7	1.203	12,0

AGS	Kreisfreie Stadt Gemeinde Landkreis Land	Merkmal	Ins- gesamt absolut	Ins- gesamt in %	Privat- person-/en absolut	Privat- person-/en in %	Gemein- schaft von Wohnungs- eigen- tümern absolut	Gemein- schaft von Wohnungs- eigen- tümern in %	Kommune oder kom- munales Wohnungs- unter- nehmen absolut	Kommune oder kom- munales Wohnungs- unter- nehmen in %	Privat- wirtschaft- liches Wohn- ungsunter- nehmen absolut	Privat- wirtschaft- liches Wohn- ungsunter- nehmen in %	Wohn- ungsge- nossen- schaft absolut	Wohn- ungsge- nossen- schaft in %
14730280	Schönwölkau	G	912	100	873	95,7	25	2,7	3	(0,3)	-	-	-	-
14730280	Schönwölkau	W	1.281	100	1.105	86,3	133	10,4	7	(0,5)	-	-	-	-
14730300	Taucha, Stadt	G	3.995	100	3.412	85,4	283	7,1	232	5,8	30	0,8	10	0,3
14730300	Taucha, Stadt	W	8.239	100	4.440	53,9	2.096	25,4	1.298	15,8	223	2,7	47	0,6
14730310	Torgau, Stadt	G	3.880	100	3.035	78,2	214	5,5	348	9,0	47	1,2	199	5,1
14730310	Torgau, Stadt	W	10.949	100	4.637	42,4	1.343	12,3	2.751	25,1	314	2,9	1.696	15,5
14730320	Trossin	G	502	100	484	96,4	17	3,4	-	-	-	-	-	-
14730320	Trossin	W	627	100	548	87,4	70	11,2	3	(0,5)	-	-	-	-
14730330	Wermsdorf	G	1.784	100	1.691	94,8	47	2,6	14	0,8	-	-	9	(0,5)
14730330	Wermsdorf	W	2.562	100	2.112	82,4	279	10,9	47	1,8	-	-	75	2,9
14730340	Wiedemar	G	1.823	100	1.741	95,5	62	3,4	10	0,5	5	(0,3)	-	-
14730340	Wiedemar	W	2.630	100	2.193	83,4	359	13,7	40	1,5	27	1,0	-	-
14730360	Zschepplin	G	1.020	100	973	95,4	36	3,5	-	-	-	-	3	(0,3)
14730360	Zschepplin	W	1.390	100	1.142	82,2	172	12,4	-	-	18	1,3	14	1,0
14	Freistaat Sachsen	G	835.447	100	694.657	83,1	53.575	6,4	24.859	3,0	18.225	2,2	34.277	4,1
14	Freistaat Sachsen	W	2.261.451	100	1.092.194	48,3	387.953	17,2	229.259	10,1	180.204	8,0	303.314	13,4

[Zeichenerklärung](#)

8. Wohngebäude (G) und darin befindliche Wohnungen (W) am 15. Mai 2022 nach der Heizungsart und Gemeinden

AGS	Kreisfreie Stadt Gemeinde Landkreis Land	Merkmal	Insgesamt absolut	Insgesamt in %	Fernheizung (Fernwärme) absolut	Fernheizung (Fernwärme) in %	Blockheizung absolut	Blockheizung in %	Zentralheizung absolut	Zentralheizung in %	Etagenheizung absolut	Etagenheizung in %	Einzel-/ Mehrraumöfen (auch Nacht- speicherheizung) absolut	Einzel-/ Mehrraumöfen (auch Nacht- speicherheizung) in %
14511000	Chemnitz, Stadt	G	33.179	100	6.615	19,9	1.164	3,5	22.318	67,3	2.316	7,0	681	2,1
14511000	Chemnitz, Stadt	W	147.443	100	67.556	45,8	5.231	3,5	67.780	46,0	5.273	3,6	1.148	0,8
14612000	Dresden, Stadt	G	60.610	100	13.794	22,8	1.053	1,7	40.801	67,3	3.469	5,7	1.356	2,2
14612000	Dresden, Stadt	W	309.024	100	150.790	48,8	4.919	1,6	140.930	45,6	9.009	2,9	3.091	1,0
14713000	Leipzig, Stadt	G	63.176	100	14.320	22,7	880	1,4	42.444	67,2	4.416	7,0	987	1,6
14713000	Leipzig, Stadt	W	339.030	100	145.694	43,0	3.068	0,9	174.615	51,5	12.853	3,8	2.419	0,7
14521	Erzgebirgskreis	G	81.666	100	4.446	5,4	1.266	1,6	64.531	79,0	6.408	7,8	4.695	5,7
14521	Erzgebirgskreis	W	182.767	100	28.045	15,3	4.535	2,5	126.176	69,0	15.543	8,5	7.853	4,3
14521010	Amtsberg	G	1.108	100	17	1,5	14	1,3	957	86,4	64	5,8	53	4,8
14521010	Amtsberg	W	1.808	100	27	1,5	16	0,9	1.583	87,6	103	5,7	75	4,1
14521020	Annaberg-Buchholz, Stadt	G	3.649	100	319	8,7	25	0,7	2.633	72,2	529	14,5	122	3,3
14521020	Annaberg-Buchholz, Stadt	W	12.220	100	2.988	24,5	105	0,9	6.926	56,7	1.883	15,4	292	2,4
14521035	Aue-Bad Schlema, Stadt	G	3.655	100	462	12,6	204	5,6	2.542	69,5	298	8,2	137	3,7
14521035	Aue-Bad Schlema, Stadt	W	12.211	100	3.226	26,4	1.152	9,4	6.784	55,6	748	6,1	232	1,9
14521040	Auerbach	G	643	100	14	2,2	3	(0,5)	516	80,2	62	9,6	39	6,1
14521040	Auerbach	W	1.451	100	34	2,3	3	(0,2)	1.094	75,4	244	16,8	63	4,3
14521060	Bärenstein	G	579	100	12	2,1	3	(0,5)	486	83,9	62	10,7	17	2,9
14521060	Bärenstein	W	1.213	100	15	1,2	4	(0,3)	943	77,7	201	16,6	42	3,5
14521080	Bockau	G	702	100	20	2,8	7	(1,0)	573	81,6	33	4,7	65	9,3
14521080	Bockau	W	1.113	100	27	2,4	12	1,1	925	83,1	52	4,7	95	8,5
14521090	Börnichen/Erzgeb.	G	303	100	-	-	4	(1,3)	264	87,1	14	4,6	24	7,9
14521090	Börnichen/Erzgeb.	W	455	100	6	(1,3)	4	(0,9)	388	85,3	20	4,4	30	6,6
14521110	Breitenbrunn/Erzgeb.	G	1.366	100	29	2,1	28	2,0	1.186	86,8	51	3,7	68	5,0
14521110	Breitenbrunn/Erzgeb.	W	2.770	100	41	1,5	84	3,0	2.437	88,0	72	2,6	113	4,1
14521120	Burkhardtsdorf	G	1.673	100	29	1,7	17	1,0	1.395	83,4	153	9,1	71	4,2
14521120	Burkhardtsdorf	W	3.052	100	47	1,5	45	1,5	2.520	82,6	338	11,1	96	3,1
14521130	Crottendorf	G	1.129	100	15	1,3	5	(0,4)	955	84,6	83	7,4	70	6,2
14521130	Crottendorf	W	1.941	100	19	1,0	26	1,3	1.638	84,4	156	8,0	97	5,0
14521140	Deutschneudorf	G	318	100	7	(2,2)	3	(0,9)	250	78,6	21	6,6	40	12,6
14521140	Deutschneudorf	W	507	100	11	2,2	3	(0,6)	411	81,1	33	6,5	49	9,7
14521150	Drebach	G	1.388	100	29	2,1	19	1,4	1.168	84,1	97	7,0	69	5,0
14521150	Drebach	W	2.549	100	111	4,4	33	1,3	2.062	80,9	223	8,7	118	4,6
14521160	Ehrenfriedersdorf, Stadt	G	1.030	100	88	8,5	16	1,6	766	74,4	122	11,8	35	3,4
14521160	Ehrenfriedersdorf, Stadt	W	2.485	100	702	28,2	71	2,9	1.285	51,7	354	14,2	59	2,4
14521170	Eibenstock, Stadt	G	1.816	100	21	1,2	7	(0,4)	1.378	75,9	115	6,3	288	15,9
14521170	Eibenstock, Stadt	W	3.903	100	63	1,6	14	0,4	3.009	77,1	278	7,1	532	13,6
14521180	Elterlein, Stadt	G	797	100	15	1,9	9	(1,1)	654	82,1	60	7,5	59	7,4
14521180	Elterlein, Stadt	W	1.405	100	21	1,5	12	0,9	1.117	79,5	165	11,7	87	6,2
14521200	Gelenau/Erzgeb.	G	984	100	22	2,2	22	2,2	797	81,0	121	12,3	25	2,5
14521200	Gelenau/Erzgeb.	W	2.206	100	49	2,2	137	6,2	1.555	70,5	427	19,4	39	1,8
14521210	Geyer, Stadt	G	917	100	65	7,1	4	(0,4)	661	72,1	122	13,3	56	6,1
14521210	Geyer, Stadt	W	1.940	100	363	18,7	11	0,6	1.236	63,7	234	12,1	78	4,0
14521220	Gornau/Erzgeb.	G	1.084	100	17	1,6	17	1,6	927	85,5	61	5,6	60	5,5
14521220	Gornau/Erzgeb.	W	1.784	100	45	2,5	19	1,1	1.526	85,5	95	5,3	89	5,0
14521230	Gornsdorf	G	523	100	14	2,7	11	2,1	444	84,9	42	8,0	17	3,3
14521230	Gornsdorf	W	1.071	100	60	5,6	14	1,3	889	83,0	93	8,7	16	1,5
14521240	Großolbersdorf	G	813	100	54	6,6	9	(1,1)	659	81,1	36	4,4	45	5,5
14521240	Großolbersdorf	W	1.351	100	68	5,0	20	1,5	1.130	83,6	54	4,0	76	5,6
14521250	Großrückerswalde	G	926	100	25	2,7	7	(0,8)	803	86,7	56	6,0	35	3,8
14521250	Großrückerswalde	W	1.657	100	39	2,4	11	0,7	1.335	80,6	222	13,4	48	2,9
14521260	Grünhain-Beierfeld, Stadt	G	1.512	100	38	2,5	28	1,9	1.282	84,8	97	6,4	69	4,6
14521260	Grünhain-Beierfeld, Stadt	W	3.007	100	49	1,6	93	3,1	2.548	84,7	212	7,1	99	3,3
14521270	Grünhainichen	G	987	100	20	2,0	6	(0,6)	835	84,6	55	5,6	71	7,2
14521270	Grünhainichen	W	1.694	100	45	2,7	6	(0,4)	1.415	83,5	104	6,1	129	7,6
14521280	Heidersdorf	G	234	100	3	(1,3)	6	(2,6)	190	81,2	10	4,3	24	10,3
14521280	Heidersdorf	W	355	100	17	4,8	21	5,9	275	77,5	11	3,1	30	8,5
14521290	Hohndorf	G	937	100	24	2,6	20	2,1	767	81,9	91	9,7	38	4,1
14521290	Hohndorf	W	1.915	100	74	3,9	75	3,9	1.526	79,7	175	9,1	66	3,4
14521310	Jahnsdorf/Erzgeb.	G	1.552	100	56	3,6	28	1,8	1.333	85,9	88	5,7	54	3,5
14521310	Jahnsdorf/Erzgeb.	W	2.518	100	149	5,9	41	1,6	2.108	83,7	155	6,2	71	2,8
14521320	Johanngeorgenstadt, Stadt	G	893	100	56	6,3	9	(1,0)	735	82,3	29	3,2	59	6,6

AGS	Kreisfreie Stadt Gemeinde Landkreis Land	Merkmal	Insgesamt absolut	Insgesamt in %	Fernheizung (Fernwärme) absolut	Fernheizung (Fernwärme) in %	Blockheizung absolut	Blockheizung in %	Zentralheizung absolut	Zentralheizung in %	Etagenheizung absolut	Etagenheizung in %	Einzel-/ Mehrraumöfen (auch Nacht- speicherheizung) absolut	Einzel-/ Mehrraumöfen (auch Nacht- speicherheizung) in %
14521320	Johanngeorgenstadt, Stadt	W	2.555	100	447	17,5	18	0,7	1.874	73,3	66	2,6	141	5,5
14521330	Jöhstadt, Stadt	G	815	100	9	(1,1)	11	1,3	600	73,6	63	7,7	129	15,8
14521330	Jöhstadt, Stadt	W	1.370	100	21	1,5	14	1,0	1.013	73,9	116	8,5	201	14,7
14521340	Königswalde	G	621	100	19	3,1	-	-	522	84,1	27	4,3	52	8,4
14521340	Königswalde	W	974	100	35	3,6	3	(0,3)	778	79,9	61	6,3	101	10,4
14521355	Lauter-Bernsbach, Stadt	G	2.325	100	53	2,3	16	0,7	1.985	85,4	164	7,1	103	4,4
14521355	Lauter-Bernsbach, Stadt	W	4.403	100	77	1,7	19	0,4	3.830	87,0	328	7,4	147	3,3
14521370	Lößnitz, Stadt	G	1.843	100	254	13,8	22	1,2	1.349	73,2	115	6,2	87	4,7
14521370	Lößnitz, Stadt	W	4.826	100	2.100	43,5	59	1,2	2.346	48,6	188	3,9	121	2,5
14521380	Lugau/Erzgeb., Stadt	G	1.888	100	114	6,0	102	5,4	1.441	76,3	138	7,3	94	5,0
14521380	Lugau/Erzgeb., Stadt	W	4.577	100	637	13,9	460	10,1	2.932	64,1	287	6,3	253	5,5
14521390	Marienberg, Stadt	G	4.334	100	247	5,7	47	1,1	3.323	76,7	415	9,6	286	6,6
14521390	Marienberg, Stadt	W	8.925	100	1.778	19,9	62	0,7	5.613	62,9	1.051	11,8	402	4,5
14521400	Mildenau	G	993	100	12	1,2	17	1,7	845	85,1	57	5,7	59	5,9
14521400	Mildenau	W	1.528	100	19	1,2	20	1,3	1.282	83,9	103	6,7	101	6,6
14521410	Neukirchen/Erzgeb.	G	1.891	100	60	3,2	19	1,0	1.607	85,0	158	8,4	46	2,4
14521410	Neukirchen/Erzgeb.	W	3.606	100	202	5,6	21	0,6	2.969	82,3	356	9,9	60	1,7
14521420	Niederdorf	G	345	100	9	(2,6)	-	-	287	83,2	26	7,5	15	4,3
14521420	Niederdorf	W	644	100	48	7,5	-	-	508	78,9	54	8,4	25	3,9
14521430	Niederwürschnitz	G	682	100	10	1,5	34	5,0	555	81,4	52	7,6	31	4,5
14521430	Niederwürschnitz	W	1.336	100	28	2,1	162	12,1	999	74,8	104	7,8	42	3,1
14521440	Oberwiesenthal, Kurort, Stadt	G	516	100	41	7,9	31	6,0	380	73,6	51	9,9	17	3,3
14521440	Oberwiesenthal, Kurort, Stadt	W	1.355	100	127	9,4	278	20,5	775	57,2	138	10,2	31	2,3
14521450	Oelsnitz/Erzgeb., Stadt	G	2.837	100	93	3,3	33	1,2	2.331	82,2	250	8,8	113	4,0
14521450	Oelsnitz/Erzgeb., Stadt	W	6.214	100	204	3,3	51	0,8	5.241	84,3	520	8,4	167	2,7
14521460	Olbernhau, Stadt	G	2.857	100	102	3,6	29	1,0	2.137	74,8	317	11,1	266	9,3
14521460	Olbernhau, Stadt	W	6.165	100	613	9,9	121	2,0	4.097	66,5	844	13,7	485	7,9
14521495	Pockau-Lengefeld, Stadt	G	2.112	100	34	1,6	23	1,1	1.608	76,1	203	9,6	233	11,0
14521495	Pockau-Lengefeld, Stadt	W	3.816	100	84	2,2	30	0,8	2.674	70,1	684	17,9	338	8,9
14521500	Raschau-Markersbach	G	1.189	100	24	2,0	10	0,8	1.002	84,3	75	6,3	77	6,5
14521500	Raschau-Markersbach	W	2.973	100	59	2,0	19	0,6	2.639	88,8	155	5,2	97	3,3
14521510	Scheibenberg, Stadt	G	538	100	10	1,9	6	(1,1)	451	83,8	43	8,0	20	3,7
14521510	Scheibenberg, Stadt	W	1.063	100	19	1,8	9	(0,8)	868	81,7	98	9,2	32	3,0
14521520	Schleittau, Stadt	G	611	100	8	(1,3)	-	-	481	78,7	79	12,9	36	5,9
14521520	Schleittau, Stadt	W	1.208	100	13	1,1	-	-	870	72,0	251	20,8	60	5,0
14521530	Schneeberg, Stadt	G	2.785	100	483	17,3	33	1,2	1.953	70,1	184	6,6	114	4,1
14521530	Schneeberg, Stadt	W	8.111	100	3.777	46,6	61	0,8	3.622	44,7	391	4,8	174	2,1
14521540	Schönheide	G	1.095	100	25	2,3	6	(0,5)	876	80,0	60	5,5	122	11,1
14521540	Schönheide	W	2.357	100	40	1,7	8	(0,3)	2.003	85,0	104	4,4	195	8,3
14521550	Schwarzenberg/Erzgeb., Stadt	G	3.151	100	351	11,1	24	0,8	2.450	77,8	197	6,3	126	4,0
14521550	Schwarzenberg/Erzgeb., Stadt	W	9.222	100	3.093	33,5	47	0,5	5.436	58,9	454	4,9	198	2,1
14521560	Sehmatal	G	1.668	100	33	2,0	12	0,7	1.329	79,7	201	12,1	93	5,6
14521560	Sehmatal	W	3.238	100	49	1,5	39	1,2	2.373	73,3	625	19,3	141	4,4
14521570	Seiffen/Erzgeb., Kurort	G	663	100	3	(0,5)	9	(1,4)	565	85,2	27	4,1	64	9,7
14521570	Seiffen/Erzgeb., Kurort	W	1.044	100	3	(0,3)	13	1,2	907	86,9	31	3,0	77	7,4
14521590	Stollberg/Erzgeb., Stadt	G	2.372	100	187	7,9	23	1,0	1.855	78,2	169	7,1	124	5,2
14521590	Stollberg/Erzgeb., Stadt	W	6.256	100	1.136	18,2	25	0,4	4.355	69,6	330	5,3	394	6,3
14521600	Stützengrün	G	985	100	12	1,2	11	1,1	810	82,2	35	3,6	119	12,1
14521600	Stützengrün	W	1.568	100	22	1,4	20	1,3	1.287	82,1	61	3,9	174	11,1
14521610	Tannenberg	G	340	100	-	-	-	-	292	85,9	25	7,4	22	6,5
14521610	Tannenberg	W	502	100	-	-	-	-	423	84,3	44	8,8	27	5,4
14521620	Thalheim/Erzgeb., Stadt	G	1.260	100	105	8,3	10	0,8	1.044	82,9	56	4,4	40	3,2
14521620	Thalheim/Erzgeb., Stadt	W	3.640	100	868	23,8	17	0,5	2.576	70,8	107	2,9	64	1,8
14521630	Thermalbad Wiesenbad	G	912	100	15	1,6	7	(0,8)	763	83,7	63	6,9	63	6,9
14521630	Thermalbad Wiesenbad	W	1.614	100	33	2,0	13	0,8	1.292	80,0	117	7,2	157	9,7
14521640	Thum, Stadt	G	1.359	100	22	1,6	10	0,7	1.106	81,4	148	10,9	64	4,7
14521640	Thum, Stadt	W	2.630	100	76	2,9	34	1,3	2.049	77,9	344	13,1	106	4,0
14521670	Wolkenstein, Stadt	G	988	100	22	2,2	8	(0,8)	818	82,8	79	8,0	56	5,7
14521670	Wolkenstein, Stadt	W	1.949	100	95	4,9	12	0,6	1.531	78,6	190	9,7	115	5,9
14521690	Zschopau, Stadt, Motorradstadt	G	1.946	100	157	8,1	122	6,3	1.450	74,5	132	6,8	83	4,3
14521690	Zschopau, Stadt, Motorradstadt	W	5.499	100	1.294	23,5	794	14,4	3.010	54,7	267	4,9	133	2,4
14521700	Zschorlau	G	1.436	100	40	2,8	22	1,5	1.179	82,1	106	7,4	95	6,6
14521700	Zschorlau	W	2.566	100	157	6,1	26	1,0	2.059	80,2	173	6,7	150	5,8
14521710	Zwönitz, Stadt	G	2.773	100	440	15,9	22	0,8	2.014	72,6	144	5,2	141	5,1
14521710	Zwönitz, Stadt	W	6.434	100	2.616	40,7	39	0,6	3.288	51,1	259	4,0	208	3,2
14522	Mittelsachsen	G	77.614	100	3.931	5,1	1.309	1,7	58.932	75,9	7.157	9,2	5.850	7,5
14522	Mittelsachsen	W	166.989	100	23.564	14,1	4.273	2,6	113.770	68,1	15.733	9,4	8.484	5,1

AGS	Kreisfreie Stadt Gemeinde Landkreis Land	Merkmal	Insgesamt absolut	Insgesamt in %	Fernheizung (Fernwärme) absolut	Fernheizung (Fernwärme) in %	Blockheizung absolut	Blockheizung in %	Zentralheizung absolut	Zentralheizung in %	Etagenheizung absolut	Etagenheizung in %	Einzel-/ Mehrraumöfen (auch Nacht- speicherheizung) absolut	Einzel-/ Mehrraumöfen (auch Nacht- speicherheizung) in %
14522010	Altmittweida	G	623	100	10	1,6	7	(1,1)	500	80,3	66	10,6	36	5,8
14522010	Altmittweida	W	942	100	11	1,2	11	1,2	744	79,0	126	13,4	51	5,4
14522020	Augustusburg, Stadt	G	1.316	100	42	3,2	14	1,1	1.051	79,9	144	10,9	64	4,9
14522020	Augustusburg, Stadt	W	2.445	100	77	3,1	17	0,7	1.973	80,7	276	11,3	104	4,3
14522035	Bobritzsch-Hilbersdorf	G	1.706	100	68	4,0	36	2,1	1.282	75,1	183	10,7	132	7,7
14522035	Bobritzsch-Hilbersdorf	W	2.702	100	87	3,2	143	5,3	2.019	74,7	282	10,4	169	6,3
14522050	Brand-Erbisdorf, Stadt	G	1.994	100	159	8,0	91	4,6	1.354	67,9	233	11,7	144	7,2
14522050	Brand-Erbisdorf, Stadt	W	5.404	100	1.250	23,1	563	10,4	2.964	54,8	402	7,4	198	3,7
14522060	Burgstädt, Stadt	G	2.688	100	61	2,3	39	1,5	2.177	81,0	302	11,2	105	3,9
14522060	Burgstädt, Stadt	W	5.918	100	154	2,6	127	2,1	4.769	80,6	678	11,5	160	2,7
14522070	Claußnitz	G	946	100	24	2,5	19	2,0	754	79,7	82	8,7	64	6,8
14522070	Claußnitz	W	1.535	100	57	3,7	47	3,1	1.166	76,0	176	11,5	87	5,7
14522080	Döbeln, Stadt	G	5.015	100	393	7,8	52	1,0	3.870	77,2	389	7,8	294	5,9
14522080	Döbeln, Stadt	W	14.253	100	2.580	18,1	59	0,4	10.110	70,9	953	6,7	437	3,1
14522090	Dorfchemnitz	G	474	100	11	2,3	3	(0,6)	335	70,7	64	13,5	60	12,7
14522090	Dorfchemnitz	W	665	100	13	2,0	3	(0,5)	494	74,3	70	10,5	81	12,2
14522110	Eppendorf	G	1.115	100	23	2,1	20	1,8	860	77,1	127	11,4	89	8,0
14522110	Eppendorf	W	2.011	100	28	1,4	27	1,3	1.481	73,6	315	15,7	159	7,9
14522120	Erlau	G	1.073	100	9	(0,8)	12	1,1	872	81,3	66	6,2	109	10,2
14522120	Erlau	W	1.432	100	18	1,3	14	1,0	1.183	82,6	85	5,9	128	8,9
14522140	Flöha, Stadt	G	2.062	100	122	5,9	28	1,4	1.645	79,8	176	8,5	80	3,9
14522140	Flöha, Stadt	W	6.274	100	1.171	18,7	83	1,3	4.443	70,8	367	5,8	190	3,0
14522150	Frankenberg/Sa., Stadt, Garnisonsstadt	G	3.055	100	159	5,2	91	3,0	2.191	71,7	337	11,0	258	8,4
14522150	Frankenberg/Sa., Stadt, Garnisonsstadt	W	8.394	100	1.370	16,3	484	5,8	4.654	55,4	1.205	14,4	639	7,6
14522170	Frauenstein, Stadt	G	874	100	4	(0,5)	9	(1,0)	695	79,5	59	6,8	97	11,1
14522170	Frauenstein, Stadt	W	1.343	100	3	(0,2)	15	1,1	1.112	82,8	71	5,3	140	10,4
14522180	Freiberg, Stadt, Universitätsstadt	G	6.344	100	1.356	21,4	163	2,6	4.031	63,5	595	9,4	145	2,3
14522180	Freiberg, Stadt, Universitätsstadt	W	24.220	100	10.627	43,9	816	3,4	10.762	44,4	1.576	6,5	250	1,0
14522190	Geringswalde, Stadt	G	1.228	100	36	2,9	22	1,8	900	73,3	114	9,3	145	11,8
14522190	Geringswalde, Stadt	W	2.255	100	65	2,9	35	1,6	1.620	71,8	226	10,0	294	13,0
14522200	Großhartmannsdorf	G	800	100	23	2,9	14	1,8	588	73,5	82	10,3	94	11,8
14522200	Großhartmannsdorf	W	1.145	100	33	2,9	20	1,7	876	76,5	107	9,3	110	9,6
14522210	Großschirma, Stadt	G	1.829	100	31	1,7	16	0,9	1.422	77,7	150	8,2	198	10,8
14522210	Großschirma, Stadt	W	2.684	100	58	2,2	32	1,2	2.060	76,8	245	9,1	275	10,2
14522220	Großweitzschen	G	839	100	23	2,7	19	2,3	639	76,2	48	5,7	106	12,6
14522220	Großweitzschen	W	1.463	100	53	3,6	55	3,8	1.143	78,1	63	4,3	150	10,3
14522230	Hainichen, Stadt	G	2.234	100	49	2,2	32	1,4	1.706	76,4	302	13,5	141	6,3
14522230	Hainichen, Stadt	W	4.467	100	120	2,7	49	1,1	3.248	72,7	865	19,4	178	4,0
14522240	Halsbrücke	G	1.595	100	28	1,8	26	1,6	1.297	81,3	113	7,1	127	8,0
14522240	Halsbrücke	W	2.595	100	49	1,9	43	1,7	2.192	84,5	152	5,9	156	6,0
14522250	Hartha, Stadt	G	1.870	100	57	3,0	48	2,6	1.350	72,2	244	13,0	164	8,8
14522250	Hartha, Stadt	W	4.054	100	414	10,2	293	7,2	2.463	60,8	651	16,1	219	5,4
14522260	Hartmannsdorf	G	1.084	100	78	7,2	8	(0,7)	890	82,1	72	6,6	25	2,3
14522260	Hartmannsdorf	W	2.434	100	128	5,3	10	0,4	2.100	86,3	157	6,5	36	1,5
14522275	Jahnatal	G	1.605	100	46	2,9	20	1,2	1.202	74,9	100	6,2	222	13,8
14522275	Jahnatal	W	2.448	100	99	4,0	29	1,2	1.817	74,2	152	6,2	277	11,3
14522280	Königsfeld	G	484	100	3	(0,6)	10	2,1	376	77,7	24	5,0	69	14,3
14522280	Königsfeld	W	663	100	8	(1,2)	19	2,9	533	80,4	27	4,1	75	11,3
14522290	Königshain-Wiederau	G	852	100	17	2,0	10	1,2	657	77,1	58	6,8	108	12,7
14522290	Königshain-Wiederau	W	1.207	100	50	4,1	12	1,0	918	76,1	74	6,1	145	12,0
14522300	Kriebstein	G	705	100	11	1,6	17	2,4	556	78,9	56	7,9	65	9,2
14522300	Kriebstein	W	1.044	100	11	1,1	17	1,6	870	83,3	72	6,9	75	7,2
14522310	Leisnig, Stadt	G	2.465	100	67	2,7	39	1,6	1.851	75,1	222	9,0	281	11,4
14522310	Leisnig, Stadt	W	4.624	100	204	4,4	188	4,1	3.314	71,7	543	11,7	373	8,1
14522320	Leubsdorf	G	949	100	30	3,2	7	(0,7)	778	82,0	61	6,4	72	7,6
14522320	Leubsdorf	W	1.671	100	38	2,3	24	1,4	1.403	84,0	95	5,7	110	6,6
14522330	Lichtenau	G	2.491	100	62	2,5	31	1,2	2.084	83,7	157	6,3	151	6,1
14522330	Lichtenau	W	3.415	100	68	2,0	34	1,0	2.903	85,0	223	6,5	177	5,2
14522340	Lichtenberg/Erzgeb.	G	727	100	17	2,3	16	2,2	571	78,5	71	9,8	55	7,6
14522340	Lichtenberg/Erzgeb.	W	1.274	100	23	1,8	23	1,8	1.035	81,2	111	8,7	86	6,8
14522350	Lunzenau, Stadt	G	1.330	100	22	1,7	24	1,8	1.008	75,8	122	9,2	145	10,9
14522350	Lunzenau, Stadt	W	2.265	100	78	3,4	50	2,2	1.721	76,0	176	7,8	228	10,1
14522360	Mittweida, Stadt, Hochschulstadt	G	3.057	100	185	6,1	38	1,2	2.374	77,7	306	10,0	135	4,4
14522360	Mittweida, Stadt, Hochschulstadt	W	9.318	100	1.967	21,1	142	1,5	6.231	66,9	742	8,0	206	2,2
14522380	Mühlau	G	672	100	18	2,7	11	1,6	571	85,0	50	7,4	24	3,6
14522380	Mühlau	W	1.009	100	59	5,8	15	1,5	810	80,3	98	9,7	29	2,9
14522390	Mulda/Sa.	G	700	100	14	2,0	7	(1,0)	538	76,9	59	8,4	67	9,6

AGS	Kreisfreie Stadt Gemeinde Landkreis Land	Merkmal	Insgesamt absolut	Insgesamt in %	Fernheizung (Fernwärme) absolut	Fernheizung (Fernwärme) in %	Blockheizung absolut	Blockheizung in %	Zentralheizung absolut	Zentralheizung in %	Etagenheizung absolut	Etagenheizung in %	Einzel-/ Mehrraumöfen (auch Nacht- speicherheizung) absolut	Einzel-/ Mehrraumöfen (auch Nacht- speicherheizung) in %
14522390	Mulda/Sa.	W	1.227	100	25	2,0	8	(0,7)	970	79,1	120	9,8	76	6,2
14522400	Neuhausen/Erzgeb.	G	781	100	17	2,2	5	(0,6)	631	80,8	37	4,7	80	10,2
14522400	Neuhausen/Erzgeb.	W	1.400	100	115	8,2	5	(0,4)	1.051	75,1	54	3,9	122	8,7
14522420	Niederwiesa	G	1.439	100	43	3,0	23	1,6	1.183	82,2	125	8,7	66	4,6
14522420	Niederwiesa	W	2.395	100	60	2,5	32	1,3	1.955	81,6	234	9,8	117	4,9
14522430	Oberschöna	G	1.106	100	-	-	25	2,3	904	81,7	73	6,6	101	9,1
14522430	Oberschöna	W	1.555	100	3	(0,2)	26	1,7	1.289	82,9	95	6,1	141	9,1
14522440	Oederan, Stadt	G	2.182	100	42	1,9	19	0,9	1.697	77,8	227	10,4	157	7,2
14522440	Oederan, Stadt	W	4.167	100	62	1,5	21	0,5	3.332	80,0	427	10,2	207	5,0
14522460	Penig, Stadt	G	2.424	100	59	2,4	50	2,1	1.984	81,8	186	7,7	133	5,5
14522460	Penig, Stadt	W	4.528	100	81	1,8	249	5,5	3.628	80,1	370	8,2	184	4,1
14522470	Rechenberg-Bienenmühle	G	620	100	5	(0,8)	10	1,6	494	79,7	28	4,5	83	13,4
14522470	Rechenberg-Bienenmühle	W	1.041	100	7	(0,7)	13	1,2	875	84,1	37	3,6	108	10,4
14522480	Reinsberg	G	949	100	16	1,7	15	1,6	706	74,4	84	8,9	123	13,0
14522480	Reinsberg	W	1.355	100	22	1,6	19	1,4	1.031	76,1	117	8,6	160	11,8
14522490	Rochlitz, Stadt	G	1.291	100	214	16,6	40	3,1	788	61,0	161	12,5	82	6,4
14522490	Rochlitz, Stadt	W	3.397	100	1.405	41,4	163	4,8	1.326	39,0	375	11,0	120	3,5
14522500	Rossau	G	1.047	100	29	2,8	15	1,4	837	79,9	85	8,1	81	7,7
14522500	Rossau	W	1.613	100	42	2,6	20	1,2	1.266	78,5	174	10,8	106	6,6
14522510	Roßwein, Stadt	G	2.044	100	100	4,9	22	1,1	1.448	70,8	279	13,6	178	8,7
14522510	Roßwein, Stadt	W	4.143	100	416	10,0	48	1,2	2.581	62,3	806	19,5	255	6,2
14522520	Sayda, Stadt	G	496	100	36	7,3	4	(0,8)	370	74,6	30	6,0	51	10,3
14522520	Sayda, Stadt	W	884	100	135	15,3	40	4,5	569	64,4	73	8,3	63	7,1
14522530	Seelitz	G	622	100	3	(0,5)	15	2,4	448	72,0	39	6,3	106	17,0
14522530	Seelitz	W	842	100	3	(0,4)	25	3,0	619	73,5	51	6,1	131	15,6
14522540	Striegistal	G	1.519	100	17	1,1	21	1,4	1.075	70,8	127	8,4	271	17,8
14522540	Striegistal	W	2.065	100	39	1,9	28	1,4	1.432	69,3	208	10,1	347	16,8
14522550	Taura	G	738	100	10	1,4	5	(0,7)	635	86,0	45	6,1	40	5,4
14522550	Taura	W	1.231	100	24	1,9	9	(0,7)	1.065	86,5	71	5,8	60	4,9
14522570	Waldheim, Stadt	G	2.044	100	43	2,1	29	1,4	1.544	75,5	285	13,9	115	5,6
14522570	Waldheim, Stadt	W	4.913	100	107	2,2	36	0,7	3.569	72,6	861	17,5	179	3,6
14522580	Wechselburg	G	603	100	7	(1,2)	14	2,3	471	78,1	54	9,0	57	9,5
14522580	Wechselburg	W	910	100	8	(0,9)	36	4,0	695	76,4	101	11,1	65	7,1
14522590	Weißenborn/Erzgeb.	G	662	100	31	4,7	7	(1,1)	539	81,4	59	8,9	26	3,9
14522590	Weißenborn/Erzgeb.	W	1.378	100	51	3,7	19	1,4	1.156	83,9	121	8,8	30	2,2
14522600	Zettlitz	G	248	100	3	(1,2)	3	(1,2)	200	80,6	26	10,5	19	7,7
14522600	Zettlitz	W	356	100	3	(0,8)	3	(0,8)	240	67,4	87	24,4	22	6,2
14523	Vogtlandkreis	G	58.077	100	3.232	5,6	947	1,6	44.647	76,9	4.245	7,3	4.707	8,1
14523	Vogtlandkreis	W	132.625	100	23.076	17,4	4.203	3,2	89.231	67,3	8.832	6,7	6.668	5,0
14523010	Adorf/Vogtl., Stadt	G	1.408	100	19	1,3	24	1,7	1.070	76,0	148	10,5	131	9,3
14523010	Adorf/Vogtl., Stadt	W	2.803	100	36	1,3	184	6,6	2.056	73,3	345	12,3	170	6,1
14523020	Auerbach/Vogtl., Stadt	G	4.173	100	401	9,6	37	0,9	3.204	76,8	347	8,3	172	4,1
14523020	Auerbach/Vogtl., Stadt	W	10.543	100	3.296	31,3	44	0,4	5.933	56,3	994	9,4	261	2,5
14523030	Bad Brambach	G	790	100	7	(0,9)	8	(1,0)	577	73,0	36	4,6	142	18,0
14523030	Bad Brambach	W	1.073	100	10	0,9	9	(0,8)	834	77,7	49	4,6	161	15,0
14523040	Bad Elster, Stadt	G	933	100	134	14,4	13	1,4	677	72,6	42	4,5	64	6,9
14523040	Bad Elster, Stadt	W	2.330	100	1.063	45,6	30	1,3	1.094	47,0	68	2,9	69	3,0
14523050	Bergen	G	351	100	4	(1,1)	-	-	272	77,5	16	4,6	55	15,7
14523050	Bergen	W	483	100	5	(1,0)	-	-	383	79,3	21	4,3	73	15,1
14523060	Bösenbrunn	G	421	100	-	-	3	(0,7)	302	71,7	24	5,7	94	22,3
14523060	Bösenbrunn	W	545	100	-	-	5	(0,9)	414	76,0	26	4,8	101	18,5
14523080	Eichigt	G	474	100	5	(1,1)	6	(1,3)	353	74,5	20	4,2	86	18,1
14523080	Eichigt	W	614	100	12	2,0	15	2,4	454	73,9	22	3,6	109	17,8
14523090	Ellefeld	G	756	100	38	5,0	9	(1,2)	604	79,9	78	10,3	34	4,5
14523090	Ellefeld	W	1.447	100	277	19,1	10	0,7	991	68,5	131	9,1	41	2,8
14523100	Elsterberg, Stadt	G	1.127	100	17	1,5	7	(0,6)	974	86,4	44	3,9	73	6,5
14523100	Elsterberg, Stadt	W	2.333	100	42	1,8	14	0,6	2.065	88,5	87	3,7	97	4,2
14523120	Falkenstein/Vogtl., Stadt	G	2.149	100	57	2,7	9	(0,4)	1.672	77,8	201	9,4	169	7,9
14523120	Falkenstein/Vogtl., Stadt	W	5.114	100	144	2,8	12	0,2	4.089	80,0	480	9,4	280	5,5
14523130	Grünbach	G	588	100	10	1,7	5	(0,9)	477	81,1	41	7,0	49	8,3
14523130	Grünbach	W	828	100	12	1,4	6	(0,7)	680	82,1	58	7,0	72	8,7
14523150	Heinsdorfergrund	G	655	100	14	2,1	5	(0,8)	566	86,4	34	5,2	32	4,9
14523150	Heinsdorfergrund	W	946	100	20	2,1	5	(0,5)	840	88,8	42	4,4	39	4,1
14523160	Klingenthal, Stadt	G	2.484	100	109	4,4	99	4,0	1.753	70,6	207	8,3	294	11,8
14523160	Klingenthal, Stadt	W	4.813	100	536	11,1	750	15,6	2.780	57,8	351	7,3	367	7,6
14523170	Lengenfeld, Stadt	G	2.169	100	36	1,7	23	1,1	1.705	78,6	192	8,9	191	8,8

AGS	Kreisfreie Stadt Gemeinde Landkreis Land	Merkmal	Insgesamt absolut	Insgesamt in %	Fernheizung (Fernwärme) absolut	Fernheizung (Fernwärme) in %	Blockheizung absolut	Blockheizung in %	Zentralheizung absolut	Zentralheizung in %	Etagenheizung absolut	Etagenheizung in %	Einzel-/ Mehrraumöfen (auch Nacht- speicherheizung) absolut	Einzel-/ Mehrraumöfen (auch Nacht- speicherheizung) in %
14523170	Lengenfeld, Stadt	W	3.736	100	84	2,2	68	1,8	2.948	78,9	353	9,4	260	7,0
14523190	Limbach	G	520	100	5	(1,0)	3	(0,6)	424	81,5	30	5,8	57	11,0
14523190	Limbach	W	704	100	8	(1,1)	3	(0,4)	571	81,1	45	6,4	74	10,5
14523200	Markneukirchen, Stadt	G	2.245	100	33	1,5	70	3,1	1.727	76,9	201	9,0	209	9,3
14523200	Markneukirchen, Stadt	W	3.993	100	59	1,5	421	10,5	2.817	70,5	429	10,7	259	6,5
14523230	Mühlental	G	481	100	3	(0,6)	3	(0,6)	350	72,8	27	5,6	94	19,5
14523230	Mühlental	W	587	100	6	(1,0)	5	(0,9)	436	74,3	32	5,5	105	17,9
14523245	Muldenhammer	G	1.053	100	8	(0,8)	17	1,6	801	76,1	57	5,4	160	15,2
14523245	Muldenhammer	W	1.593	100	38	2,4	80	5,0	1.166	73,2	77	4,8	221	13,9
14523260	Netzschkau, Stadt	G	1.185	100	27	2,3	5	(0,4)	945	79,7	125	10,5	79	6,7
14523260	Netzschkau, Stadt	W	2.178	100	39	1,8	3	(0,1)	1.738	79,8	262	12,0	124	5,7
14523270	Neuensalz	G	766	100	7	(0,9)	11	1,4	590	77,0	51	6,7	101	13,2
14523270	Neuensalz	W	1.076	100	10	0,9	20	1,9	851	79,1	80	7,4	118	11,0
14523280	Neumark	G	929	100	15	1,6	12	1,3	791	85,1	44	4,7	63	6,8
14523280	Neumark	W	1.503	100	21	1,4	22	1,5	1.305	86,8	73	4,9	85	5,7
14523290	Neustadt/Vogtl.	G	348	100	4	(1,1)	3	(0,9)	254	73,0	20	5,7	68	19,5
14523290	Neustadt/Vogtl.	W	482	100	6	(1,2)	3	(0,6)	365	75,7	25	5,2	87	18,0
14523300	Oelsnitz/Vogtl., Stadt	G	2.752	100	101	3,7	124	4,5	2.007	72,9	290	10,5	222	8,1
14523300	Oelsnitz/Vogtl., Stadt	W	6.216	100	639	10,3	699	11,2	3.880	62,4	639	10,3	313	5,0
14523310	Pausa-Mühltroff, Stadt	G	1.665	100	34	2,0	41	2,5	1.344	80,7	70	4,2	167	10,0
14523310	Pausa-Mühltroff, Stadt	W	2.542	100	49	1,9	98	3,9	2.075	81,6	90	3,5	214	8,4
14523320	Plauen, Stadt	G	11.252	100	1.427	12,7	233	2,1	8.341	74,1	729	6,5	490	4,4
14523320	Plauen, Stadt	W	41.283	100	12.276	29,7	1.236	3,0	24.764	60,0	1.745	4,2	1.149	2,8
14523330	Pöhl	G	797	100	26	3,3	12	1,5	602	75,5	50	6,3	99	12,4
14523330	Pöhl	W	1.381	100	187	13,5	17	1,2	952	68,9	76	5,5	114	8,3
14523340	Reichenbach im Vogtland, Stadt	G	4.663	100	335	7,2	31	0,7	3.651	78,3	387	8,3	231	5,0
14523340	Reichenbach im Vogtland, Stadt	W	12.982	100	2.885	22,2	50	0,4	8.734	67,3	874	6,7	334	2,6
14523360	Rodewisch, Stadt	G	1.744	100	91	5,2	13	0,7	1.377	79,0	165	9,5	95	5,4
14523360	Rodewisch, Stadt	W	3.692	100	552	15,0	43	1,2	2.593	70,2	384	10,4	125	3,4
14523365	Rosenbach/Vogtl.	G	1.332	100	21	1,6	20	1,5	1.103	82,8	54	4,1	131	9,8
14523365	Rosenbach/Vogtl.	W	2.090	100	117	5,6	35	1,7	1.698	81,2	71	3,4	171	8,2
14523370	Schöneck/Vogtl., Stadt	G	900	100	25	2,8	29	3,2	679	75,4	72	8,0	92	10,2
14523370	Schöneck/Vogtl., Stadt	W	1.660	100	34	2,0	179	10,8	1.187	71,5	127	7,7	124	7,5
14523380	Steinberg	G	819	100	26	3,2	11	1,3	685	83,6	48	5,9	51	6,2
14523380	Steinberg	W	1.327	100	40	3,0	12	0,9	1.139	85,8	67	5,0	69	5,2
14523410	Theuma	G	369	100	44	11,9	7	(1,9)	263	71,3	18	4,9	34	9,2
14523410	Theuma	W	464	100	54	11,6	10	2,2	334	72,0	26	5,6	37	8,0
14523420	Tirpersdorf	G	536	100	3	(0,6)	6	(1,1)	415	77,4	21	3,9	90	16,8
14523420	Tirpersdorf	W	677	100	3	(0,4)	7	(1,0)	529	78,1	25	3,7	110	16,2
14523430	Treuen, Stadt	G	2.285	100	55	2,4	22	1,0	1.812	79,3	193	8,4	191	8,4
14523430	Treuen, Stadt	W	4.226	100	77	1,8	79	1,9	3.360	79,5	436	10,3	260	6,2
14523440	Triebel/Vogtl.	G	456	100	-	-	4	(0,9)	355	77,9	21	4,6	74	16,2
14523440	Triebel/Vogtl.	W	625	100	-	-	5	(0,8)	515	82,4	19	3,0	82	13,1
14523450	Weischlitz	G	1.958	100	80	4,1	22	1,1	1.456	74,4	117	6,0	264	13,5
14523450	Weischlitz	W	2.983	100	425	14,2	25	0,8	2.034	68,2	158	5,3	319	10,7
14523460	Werda	G	541	100	5	(0,9)	-	-	455	84,1	15	2,8	64	11,8
14523460	Werda	W	729	100	10	1,4	-	-	631	86,6	18	2,5	73	10,0
14524	Zwickau	G	72.257	100	5.482	7,6	991	1,4	57.417	79,5	4.896	6,8	3.179	4,4
14524	Zwickau	W	181.368	100	38.389	21,2	2.802	1,5	124.451	68,6	10.223	5,6	4.901	2,7
14524010	Bernsdorf	G	727	100	16	2,2	14	1,9	625	86,0	39	5,4	31	4,3
14524010	Bernsdorf	W	1.049	100	29	2,8	17	1,6	894	85,2	62	5,9	38	3,6
14524020	Callenberg	G	1.612	100	22	1,4	38	2,4	1.297	80,5	109	6,8	133	8,3
14524020	Callenberg	W	2.341	100	32	1,4	147	6,3	1.826	78,0	164	7,0	158	6,7
14524030	Crimmitschau, Stadt	G	4.462	100	481	10,8	39	0,9	3.321	74,4	362	8,1	245	5,5
14524030	Crimmitschau, Stadt	W	11.232	100	3.450	30,7	63	0,6	6.516	58,0	814	7,2	357	3,2
14524040	Crinitzberg	G	536	100	16	3,0	5	(0,9)	450	84,0	26	4,9	39	7,3
14524040	Crinitzberg	W	912	100	26	2,9	8	(0,9)	788	86,4	45	4,9	46	5,0
14524050	Dennheritz	G	447	100	11	2,5	3	(0,7)	372	83,2	26	5,8	32	7,2
14524050	Dennheritz	W	649	100	13	2,0	3	(0,5)	548	84,4	47	7,2	46	7,1
14524060	Fraureuth	G	1.357	100	32	2,4	17	1,3	1.111	81,9	98	7,2	97	7,1
14524060	Fraureuth	W	2.744	100	72	2,6	23	0,8	2.297	83,7	207	7,5	136	5,0
14524070	Gersdorf	G	1.081	100	32	3,0	13	1,2	927	85,8	75	6,9	31	2,9
14524070	Gersdorf	W	2.039	100	40	2,0	18	0,9	1.799	88,2	125	6,1	56	2,7
14524080	Glauchau, Stadt	G	5.412	100	325	6,0	56	1,0	4.329	80,0	448	8,3	228	4,2
14524080	Glauchau, Stadt	W	13.355	100	1.906	14,3	93	0,7	10.008	74,9	916	6,9	394	3,0
14524090	Hartenstein, Stadt	G	1.257	100	16	1,3	15	1,2	1.069	85,0	65	5,2	96	7,6

AGS	Kreisfreie Stadt Gemeinde Landkreis Land	Merkmal	Insgesamt absolut	Insgesamt in %	Fernheizung (Fernwärme) absolut	Fernheizung (Fernwärme) in %	Blockheizung absolut	Blockheizung in %	Zentralheizung absolut	Zentralheizung in %	Etagenheizung absolut	Etagenheizung in %	Einzel-/ Mehrraumöfen (auch Nacht- speicherheizung) absolut	Einzel-/ Mehrraumöfen (auch Nacht- speicherheizung) in %
14524090	Hartenstein, Stadt	W	2.238	100	23	1,0	22	1,0	1.956	87,4	109	4,9	134	6,0
14524100	Hartmannsdorf b. Kirchberg	G	388	100	3	(0,8)	5	(1,3)	340	87,6	17	4,4	24	6,2
14524100	Hartmannsdorf b. Kirchberg	W	599	100	13	2,2	7	(1,2)	504	84,1	43	7,2	33	5,5
14524110	Hirschfeld	G	357	100	3	(0,8)	12	3,4	295	82,6	24	6,7	23	6,4
14524110	Hirschfeld	W	492	100	3	(0,6)	15	3,0	418	85,0	30	6,1	31	6,3
14524120	Hohenstein-Ernstthal, Stadt	G	3.088	100	375	12,1	42	1,4	2.367	76,7	206	6,7	91	2,9
14524120	Hohenstein-Ernstthal, Stadt	W	8.439	100	2.998	35,5	63	0,7	4.824	57,2	408	4,8	122	1,4
14524130	Kirchberg, Stadt	G	2.069	100	105	5,1	24	1,2	1.702	82,3	120	5,8	110	5,3
14524130	Kirchberg, Stadt	W	4.324	100	988	22,8	29	0,7	2.955	68,3	194	4,5	141	3,3
14524140	Langenbernsdorf	G	1.208	100	3	(0,2)	6	(0,5)	1.033	85,5	42	3,5	116	9,6
14524140	Langenbernsdorf	W	1.586	100	5	(0,3)	6	(0,4)	1.365	86,1	52	3,3	151	9,5
14524150	Langenweißbach	G	721	100	9	(1,2)	8	(1,1)	613	85,0	38	5,3	51	7,1
14524150	Langenweißbach	W	1.186	100	11	0,9	10	0,8	1.046	88,2	55	4,6	66	5,6
14524160	Lichtenstein/Sa., Stadt	G	2.540	100	240	9,4	28	1,1	2.004	78,9	164	6,5	97	3,8
14524160	Lichtenstein/Sa., Stadt	W	6.358	100	1.803	28,4	50	0,8	4.071	64,0	290	4,6	131	2,1
14524170	Lichtentanne	G	1.792	100	34	1,9	24	1,3	1.518	84,7	125	7,0	82	4,6
14524170	Lichtentanne	W	3.248	100	44	1,4	35	1,1	2.719	83,7	307	9,5	129	4,0
14524180	Limbach-Oberfrohna, Stadt	G	5.258	100	287	5,5	67	1,3	4.263	81,1	381	7,2	243	4,6
14524180	Limbach-Oberfrohna, Stadt	W	13.421	100	1.990	14,8	184	1,4	9.816	73,1	793	5,9	589	4,4
14524190	Meerane, Stadt	G	3.508	100	248	7,1	34	1,0	2.817	80,3	251	7,2	135	3,8
14524190	Meerane, Stadt	W	9.022	100	1.999	22,2	81	0,9	6.168	68,4	516	5,7	213	2,4
14524200	Mülsen	G	3.066	100	156	5,1	58	1,9	2.506	81,7	214	7,0	124	4,0
14524200	Mülsen	W	5.656	100	746	13,2	269	4,8	4.079	72,1	361	6,4	185	3,3
14524210	Neukirchen/Pleiße	G	1.069	100	52	4,9	24	2,2	873	81,7	71	6,6	52	4,9
14524210	Neukirchen/Pleiße	W	2.121	100	109	5,1	73	3,4	1.714	80,8	138	6,5	74	3,5
14524220	Niederfrohna	G	737	100	17	2,3	11	1,5	599	81,3	62	8,4	48	6,5
14524220	Niederfrohna	W	1.072	100	20	1,9	15	1,4	869	81,1	102	9,5	64	6,0
14524230	Oberlungwitz, Stadt	G	1.464	100	194	13,3	16	1,1	1.129	77,1	83	5,7	36	2,5
14524230	Oberlungwitz, Stadt	W	2.972	100	898	30,2	20	0,7	1.875	63,1	127	4,3	47	1,6
14524240	Oberwiera	G	357	100	6	(1,7)	4	(1,1)	304	85,2	9	(2,5)	30	8,4
14524240	Oberwiera	W	473	100	21	4,4	4	(0,8)	390	82,5	11	2,3	38	8,0
14524250	Reinsdorf	G	1.949	100	96	4,9	17	0,9	1.632	83,7	124	6,4	70	3,6
14524250	Reinsdorf	W	4.018	100	587	14,6	26	0,6	3.032	75,5	216	5,4	123	3,1
14524260	Remse	G	534	100	-	-	7	(1,3)	472	88,4	13	2,4	41	7,7
14524260	Remse	W	895	100	-	-	12	1,3	815	91,1	14	1,6	51	5,7
14524270	Schönberg	G	288	100	3	(1,0)	5	(1,7)	254	88,2	9	(3,1)	19	6,6
14524270	Schönberg	W	389	100	3	(0,8)	5	(1,3)	347	89,2	10	2,6	24	6,2
14524280	St. Egidien	G	858	100	16	1,9	24	2,8	722	84,1	60	7,0	37	4,3
14524280	St. Egidien	W	1.711	100	39	2,3	33	1,9	1.378	80,5	208	12,2	52	3,0
14524290	Waldenburg, Stadt	G	1.261	100	21	1,7	11	0,9	1.026	81,4	85	6,7	110	8,7
14524290	Waldenburg, Stadt	W	2.138	100	34	1,6	15	0,7	1.707	79,8	211	9,9	162	7,6
14524300	Werdau, Stadt	G	5.107	100	619	12,1	43	0,8	3.785	74,1	396	7,8	241	4,7
14524300	Werdau, Stadt	W	12.564	100	3.109	24,7	56	0,4	8.034	63,9	927	7,4	401	3,2
14524310	Wildenfels, Stadt	G	1.082	100	13	1,2	11	1,0	914	84,5	66	6,1	71	6,6
14524310	Wildenfels, Stadt	W	1.781	100	32	1,8	22	1,2	1.500	84,2	113	6,3	97	5,4
14524320	Wilkau-Haßlau, Stadt	G	2.042	100	83	4,1	16	0,8	1.747	85,6	129	6,3	66	3,2
14524320	Wilkau-Haßlau, Stadt	W	6.045	100	387	6,4	21	0,3	5.329	88,2	212	3,5	96	1,6
14524330	Zwickau, Stadt, Hochschulstadt	G	14.624	100	1.954	13,4	294	2,0	11.009	75,3	964	6,6	339	2,3
14524330	Zwickau, Stadt, Hochschulstadt	W	54.301	100	16.953	31,2	1.355	2,5	32.867	60,5	2.409	4,4	520	1,0
14625	Bautzen	G	79.329	100	5.797	7,3	1.457	1,8	58.831	74,2	5.352	6,7	7.472	9,4
14625	Bautzen	W	156.544	100	35.809	22,9	3.413	2,2	97.482	62,3	9.578	6,1	9.565	6,1
14625010	Arnsdorf	G	1.318	100	39	3,0	19	1,4	1.064	80,7	92	7,0	96	7,3
14625010	Arnsdorf	W	2.246	100	82	3,7	23	1,0	1.887	84,0	124	5,5	119	5,3
14625020	Bautzen, Stadt	G	6.279	100	934	14,9	150	2,4	4.347	69,2	563	9,0	263	4,2
14625020	Bautzen, Stadt	W	22.787	100	7.974	35,0	864	3,8	11.874	52,1	1.630	7,2	402	1,8
14625030	Bernsdorf, Stadt	G	1.991	100	116	5,8	22	1,1	1.469	73,8	155	7,8	200	10,0
14625030	Bernsdorf, Stadt	W	3.646	100	582	16,0	27	0,7	2.371	65,0	297	8,1	305	8,4
14625040	Bischofswerda, Stadt	G	2.408	100	217	9,0	81	3,4	1.819	75,5	151	6,3	140	5,8
14625040	Bischofswerda, Stadt	W	6.156	100	1.547	25,1	393	6,4	3.723	60,5	271	4,4	225	3,7
14625060	Burkau	G	922	100	25	2,7	13	1,4	681	73,9	58	6,3	144	15,6
14625060	Burkau	W	1.193	100	26	2,2	18	1,5	895	75,0	76	6,4	176	14,8
14625080	Crostitz	G	319	100	8	(2,5)	3	(0,9)	280	87,8	6	(1,9)	15	4,7
14625080	Crostitz	W	379	100	9	(2,4)	3	(0,8)	333	87,9	7	(1,8)	16	4,2
14625090	Cunewalde	G	1.439	100	65	4,5	8	(0,6)	903	62,8	77	5,4	381	26,5
14625090	Cunewalde	W	2.454	100	547	22,3	10	0,4	1.229	50,1	158	6,4	503	20,5
14625100	Demitz-Thumitz	G	838	100	28	3,3	7	(0,8)	658	78,5	42	5,0	84	10,0

AGS	Kreisfreie Stadt Gemeinde Landkreis Land	Merkmal	Insgesamt absolut	Insgesamt in %	Fernheizung (Fernwärme) absolut	Fernheizung (Fernwärme) in %	Blockheizung absolut	Blockheizung in %	Zentralheizung absolut	Zentralheizung in %	Etagenheizung absolut	Etagenheizung in %	Einzel-/ Mehrraumöfen (auch Nacht- speicherheizung) absolut	Einzel-/ Mehrraumöfen (auch Nacht- speicherheizung) in %
14625100	Demitz-Thumitz	W	1.410	100	54	3,8	19	1,3	1.132	80,3	65	4,6	115	8,2
14625110	Doberschau-Gaußig	G	1.306	100	15	1,1	19	1,5	981	75,1	84	6,4	186	14,2
14625110	Doberschau-Gaußig	W	1.945	100	45	2,3	23	1,2	1.519	78,1	105	5,4	232	11,9
14625120	Elsterheide	G	1.148	100	30	2,6	32	2,8	908	79,1	98	8,5	78	6,8
14625120	Elsterheide	W	1.526	100	40	2,6	40	2,6	1.211	79,4	131	8,6	95	6,2
14625130	Elstra, Stadt	G	883	100	34	3,9	20	2,3	680	77,0	44	5,0	101	11,4
14625130	Elstra, Stadt	W	1.266	100	100	7,9	45	3,6	929	73,4	69	5,5	121	9,6
14625140	Frankenthal	G	303	100	5	(1,7)	3	(1,0)	233	76,9	15	5,0	49	16,2
14625140	Frankenthal	W	404	100	6	(1,5)	3	(0,7)	311	77,0	20	5,0	61	15,1
14625150	Göda	G	1.018	100	14	1,4	16	1,6	805	79,1	52	5,1	135	13,3
14625150	Göda	W	1.405	100	57	4,1	22	1,6	1.102	78,4	61	4,3	155	11,0
14625160	Großdubrau	G	1.369	100	42	3,1	13	0,9	1.079	78,8	52	3,8	181	13,2
14625160	Großdubrau	W	2.020	100	264	13,1	14	0,7	1.461	72,3	66	3,3	219	10,8
14625170	Großharthau	G	962	100	9	(0,9)	12	1,2	772	80,2	66	6,9	96	10,0
14625170	Großharthau	W	1.348	100	10	0,7	13	1,0	1.112	82,5	83	6,2	119	8,8
14625180	Großnaundorf	G	319	100	7	(2,2)	5	(1,6)	257	80,6	17	5,3	34	10,7
14625180	Großnaundorf	W	421	100	7	(1,7)	9	(2,1)	340	80,8	18	4,3	49	11,6
14625190	Großpostwitz/O.L.	G	857	100	21	2,5	6	(0,7)	711	83,0	56	6,5	57	6,7
14625190	Großpostwitz/O.L.	W	1.395	100	23	1,6	7	(0,5)	1.174	84,2	111	8,0	70	5,0
14625200	Großröhrsdorf, Stadt	G	2.627	100	68	2,6	34	1,3	2.086	79,4	177	6,7	252	9,6
14625200	Großröhrsdorf, Stadt	W	4.758	100	125	2,6	45	0,9	3.882	81,6	343	7,2	349	7,3
14625220	Haselbachtal	G	1.319	100	14	1,1	20	1,5	1.017	77,1	59	4,5	205	15,5
14625220	Haselbachtal	W	1.856	100	15	0,8	31	1,7	1.462	78,8	87	4,7	259	14,0
14625230	Hochkirch	G	803	100	9	(1,1)	14	1,7	627	78,1	31	3,9	121	15,1
14625230	Hochkirch	W	999	100	15	1,5	15	1,5	785	78,6	42	4,2	138	13,8
14625240	Hoyerswerda, Stadt	G	5.021	100	1.378	27,4	103	2,1	2.927	58,3	440	8,8	162	3,2
14625240	Hoyerswerda, Stadt	W	19.392	100	12.063	62,2	138	0,7	6.180	31,9	729	3,8	212	1,1
14625250	Kamenz, Stadt	G	3.796	100	588	15,5	64	1,7	2.607	68,7	247	6,5	276	7,3
14625250	Kamenz, Stadt	W	9.359	100	3.848	41,1	115	1,2	4.503	48,1	528	5,6	347	3,7
14625270	Königsbrück, Stadt	G	1.269	100	53	4,2	19	1,5	969	76,4	67	5,3	150	11,8
14625270	Königsbrück, Stadt	W	2.402	100	280	11,7	44	1,8	1.754	73,0	102	4,2	207	8,6
14625280	Königswartha	G	979	100	106	10,8	8	(0,8)	686	70,1	58	5,9	109	11,1
14625280	Königswartha	W	1.818	100	695	38,2	15	0,8	879	48,3	78	4,3	139	7,6
14625290	Kubschütz	G	887	100	4	(0,5)	6	(0,7)	686	77,3	44	5,0	150	16,9
14625290	Kubschütz	W	1.140	100	4	(0,4)	7	(0,6)	889	78,0	63	5,5	177	15,5
14625300	Laußnitz	G	632	100	10	1,6	3	(0,5)	499	79,0	24	3,8	99	15,7
14625300	Laußnitz	W	845	100	13	1,5	3	(0,4)	665	78,7	31	3,7	131	15,5
14625310	Lauta, Stadt	G	2.669	100	275	10,3	294	11,0	1.738	65,1	180	6,7	158	5,9
14625310	Lauta, Stadt	W	4.678	100	1.014	21,7	450	9,6	2.725	58,3	234	5,0	175	3,7
14625320	Lichtenberg	G	498	100	26	5,2	8	(1,6)	386	77,5	47	9,4	32	6,4
14625320	Lichtenberg	W	755	100	57	7,5	13	1,7	579	76,7	64	8,5	45	6,0
14625330	Lohsa	G	1.774	100	42	2,4	25	1,4	1.423	80,2	115	6,5	161	9,1
14625330	Lohsa	W	2.591	100	52	2,0	33	1,3	2.151	83,0	141	5,4	192	7,4
14625340	Malschwitz	G	1.674	100	27	1,6	24	1,4	1.250	74,7	87	5,2	285	17,0
14625340	Malschwitz	W	2.202	100	70	3,2	31	1,4	1.602	72,8	115	5,2	380	17,3
14625350	Nebelschütz	G	356	100	17	4,8	3	(0,8)	309	86,8	21	5,9	16	4,5
14625350	Nebelschütz	W	464	100	23	5,0	3	(0,6)	396	85,3	29	6,3	17	3,7
14625360	Neschwitz	G	872	100	13	1,5	16	1,8	667	76,5	53	6,1	118	13,5
14625360	Neschwitz	W	1.156	100	41	3,5	18	1,6	850	73,5	85	7,4	154	13,3
14625370	Neukirch	G	564	100	4	(0,7)	8	(1,4)	451	80,0	18	3,2	84	14,9
14625370	Neukirch	W	797	100	4	(0,5)	26	3,3	620	77,8	22	2,8	127	15,9
14625380	Neukirch/Lausitz	G	1.513	100	41	2,7	22	1,5	1.170	77,3	82	5,4	189	12,5
14625380	Neukirch/Lausitz	W	2.442	100	62	2,5	111	4,5	1.887	77,3	126	5,2	253	10,4
14625390	Obergurig	G	732	100	17	2,3	4	(0,5)	586	80,1	41	5,6	83	11,3
14625390	Obergurig	W	1.048	100	37	3,5	4	(0,4)	853	81,4	61	5,8	89	8,5
14625410	Ohorn	G	775	100	17	2,2	5	(0,6)	635	81,9	48	6,2	64	8,3
14625410	Ohorn	W	1.107	100	31	2,8	6	(0,5)	901	81,4	77	7,0	89	8,0
14625420	Oßling	G	727	100	35	4,8	12	1,7	558	76,8	58	8,0	62	8,5
14625420	Oßling	W	954	100	46	4,8	13	1,4	745	78,1	81	8,5	68	7,1
14625430	Ottendorf-Okrilla	G	3.108	100	112	3,6	28	0,9	2.551	82,1	253	8,1	149	4,8
14625430	Ottendorf-Okrilla	W	4.746	100	311	6,6	44	0,9	3.832	80,7	355	7,5	191	4,0
14625440	Panschwitz-Kuckau	G	583	100	9	(1,5)	7	(1,2)	499	85,6	15	2,6	43	7,4
14625440	Panschwitz-Kuckau	W	827	100	11	1,3	10	1,2	707	85,5	41	5,0	53	6,4
14625450	Pulsnitz, Stadt	G	1.928	100	182	9,4	24	1,2	1.408	73,0	123	6,4	178	9,2
14625450	Pulsnitz, Stadt	W	3.829	100	806	21,0	34	0,9	2.511	65,6	216	5,6	245	6,4
14625460	Puschwitz	G	249	100	4	(1,6)	9	(3,6)	190	76,3	4	(1,6)	38	15,3
14625460	Puschwitz	W	418	100	4	(1,0)	9	(2,2)	357	85,4	4	(1,0)	39	9,3
14625470	Räckelwitz	G	335	100	20	6,0	5	(1,5)	268	80,0	17	5,1	25	7,5

AGS	Kreisfreie Stadt Gemeinde Landkreis Land	Merkmal	Insgesamt absolut	Insgesamt in %	Fernheizung (Fernwärme) absolut	Fernheizung (Fernwärme) in %	Blockheizung absolut	Blockheizung in %	Zentralheizung absolut	Zentralheizung in %	Etagenheizung absolut	Etagenheizung in %	Einzel-/ Mehrraumöfen (auch Nacht- speicherheizung) absolut	Einzel-/ Mehrraumöfen (auch Nacht- speicherheizung) in %
14625470	Räckelwitz	W	411	100	23	5,6	8	(1,9)	328	79,8	28	6,8	26	6,3
14625480	Radeberg, Stadt	G	4.008	100	465	11,6	44	1,1	3.047	76,0	274	6,8	157	3,9
14625480	Radeberg, Stadt	W	10.078	100	2.935	29,1	60	0,6	6.293	62,4	474	4,7	250	2,5
14625490	Radibor	G	1.082	100	130	12,0	11	1,0	740	68,4	55	5,1	137	12,7
14625490	Radibor	W	1.342	100	169	12,6	13	1,0	918	68,4	85	6,3	154	11,5
14625500	Ralbitz-Rosenthal	G	521	100	17	3,3	3	(0,6)	457	87,7	19	3,6	24	4,6
14625500	Ralbitz-Rosenthal	W	650	100	32	4,9	5	(0,8)	562	86,5	23	3,5	29	4,5
14625510	Rammenau	G	487	100	22	4,5	4	(0,8)	352	72,3	29	6,0	79	16,2
14625510	Rammenau	W	613	100	26	4,2	5	(0,8)	452	73,7	41	6,7	89	14,5
14625525	Schirgiswalde-Kirschau, Stadt	G	1.990	100	42	2,1	25	1,3	1.435	72,1	215	10,8	260	13,1
14625525	Schirgiswalde-Kirschau, Stadt	W	3.070	100	64	2,1	74	2,4	2.083	67,9	531	17,3	313	10,2
14625530	Schmölln-Putzkau	G	1.102	100	11	1,0	7	(0,6)	874	79,3	41	3,7	147	13,3
14625530	Schmölln-Putzkau	W	1.448	100	25	1,7	6	(0,4)	1.144	79,0	68	4,7	182	12,6
14625550	Schwepnitz	G	803	100	37	4,6	11	1,4	588	73,2	60	7,5	95	11,8
14625550	Schwepnitz	W	1.262	100	200	15,8	15	1,2	828	65,6	106	8,4	100	7,9
14625560	Sohland a. d. Spree	G	2.301	100	66	2,9	9	(0,4)	1.701	73,9	147	6,4	369	16,0
14625560	Sohland a. d. Spree	W	3.198	100	81	2,5	9	(0,3)	2.372	74,2	256	8,0	457	14,3
14625570	Spreetal	G	666	100	17	2,6	28	4,2	487	73,1	59	8,9	75	11,3
14625570	Spreetal	W	903	100	17	1,9	64	7,1	661	73,2	74	8,2	89	9,9
14625580	Steina	G	585	100	13	2,2	5	(0,9)	460	78,6	18	3,1	95	16,2
14625580	Steina	W	733	100	9	(1,2)	7	(1,0)	583	79,5	20	2,7	110	15,0
14625590	Steinigtwolmsdorf	G	1.038	100	18	1,7	6	(0,6)	811	78,1	63	6,1	134	12,9
14625590	Steinigtwolmsdorf	W	1.381	100	21	1,5	9	(0,7)	1.077	78,0	92	6,7	174	12,6
14625600	Wachau	G	1.303	100	44	3,4	19	1,5	1.040	79,8	102	7,8	96	7,4
14625600	Wachau	W	1.987	100	72	3,6	23	1,2	1.627	81,9	131	6,6	132	6,6
14625610	Weißenberg, Stadt	G	1.051	100	20	1,9	16	1,5	761	72,4	60	5,7	179	17,0
14625610	Weißenberg, Stadt	W	1.408	100	34	2,4	24	1,7	1.056	75,0	69	4,9	211	15,0
14625630	Wilthen, Stadt	G	1.220	100	164	13,4	46	3,8	773	63,4	134	11,0	100	8,2
14625630	Wilthen, Stadt	W	2.937	100	1.033	35,2	308	10,5	1.088	37,0	394	13,4	114	3,9
14625640	Wittichenau, Stadt	G	1.789	100	63	3,5	33	1,8	1.464	81,8	138	7,7	80	4,5
14625640	Wittichenau, Stadt	W	2.539	100	92	3,6	35	1,4	2.075	81,7	235	9,3	89	3,5
14626	Görlitz	G	66.168	100	5.175	7,8	945	1,4	46.343	70,0	5.071	7,7	8.201	12,4
14626	Görlitz	W	143.201	100	32.194	22,5	2.757	1,9	84.192	58,8	11.340	7,9	11.442	8,0
14626010	Bad Muskau, Stadt	G	975	100	39	4,0	18	1,8	785	80,5	74	7,6	57	5,8
14626010	Bad Muskau, Stadt	W	1.961	100	50	2,5	31	1,6	1.485	75,7	314	16,0	85	4,3
14626020	Beiersdorf	G	451	100	11	2,4	4	(0,9)	269	59,6	56	12,4	104	23,1
14626020	Beiersdorf	W	547	100	11	2,0	4	(0,7)	348	63,6	59	10,8	118	21,6
14626030	Bernstadt a. d. Eigen, Stadt	G	1.102	100	8	(0,7)	13	1,2	728	66,1	52	4,7	299	27,1
14626030	Bernstadt a. d. Eigen, Stadt	W	1.656	100	11	0,7	16	1,0	1.162	70,2	71	4,3	389	23,5
14626050	Bertsdorf-Hörnitz	G	834	100	35	4,2	9	(1,1)	628	75,3	63	7,6	104	12,5
14626050	Bertsdorf-Hörnitz	W	1.001	100	42	4,2	9	(0,9)	748	74,7	82	8,2	125	12,5
14626060	Boxberg/O.L.	G	1.505	100	92	6,1	32	2,1	1.071	71,2	100	6,6	200	13,3
14626060	Boxberg/O.L.	W	2.200	100	214	9,7	78	3,5	1.539	70,0	122	5,5	225	10,2
14626070	Dürrhennersdorf	G	316	100	3	(0,9)	6	(1,9)	213	67,4	15	4,7	72	22,8
14626070	Dürrhennersdorf	W	482	100	21	4,4	6	(1,2)	338	70,1	26	5,4	86	17,8
14626085	Ebersbach-Neugersdorf, Stadt	G	3.428	100	360	10,5	36	1,1	2.209	64,4	327	9,5	451	13,2
14626085	Ebersbach-Neugersdorf, Stadt	W	7.219	100	2.415	33,5	54	0,7	3.456	47,9	567	7,9	637	8,8
14626100	Gablenz	G	612	100	16	2,6	20	3,3	494	80,7	37	6,0	42	6,9
14626100	Gablenz	W	737	100	21	2,8	23	3,1	594	80,6	52	7,1	43	5,8
14626110	Görlitz, Stadt	G	8.071	100	1.287	15,9	194	2,4	5.484	67,9	791	9,8	245	3,0
14626110	Görlitz, Stadt	W	35.143	100	11.046	31,4	1.067	3,0	18.757	53,4	3.051	8,7	677	1,9
14626120	Groß Düben	G	371	100	10	2,7	3	(0,8)	325	87,6	26	7,0	10	2,7
14626120	Groß Düben	W	488	100	25	5,1	3	(0,6)	420	86,1	24	4,9	12	2,5
14626140	Großschönau	G	1.683	100	150	8,9	4	(0,2)	1.185	70,4	158	9,4	179	10,6
14626140	Großschönau	W	2.942	100	763	25,9	4	(0,1)	1.656	56,3	258	8,8	254	8,6
14626150	Großschweidnitz	G	374	100	13	3,5	3	(0,8)	296	79,1	33	8,8	26	7,0
14626150	Großschweidnitz	W	568	100	27	4,8	6	(1,1)	445	78,3	53	9,3	36	6,3
14626160	Hähnichen	G	462	100	4	(0,9)	16	3,5	318	68,8	33	7,1	90	19,5
14626160	Hähnichen	W	562	100	4	(0,7)	21	3,7	398	70,8	43	7,7	94	16,7
14626170	Hainewalde	G	570	100	3	(0,5)	-	-	419	73,5	34	6,0	107	18,8
14626170	Hainewalde	W	760	100	4	(0,5)	-	-	576	75,8	50	6,6	126	16,6
14626180	Herrnhut, Stadt	G	1.895	100	34	1,8	20	1,1	1.224	64,6	138	7,3	464	24,5
14626180	Herrnhut, Stadt	W	2.760	100	54	2,0	30	1,1	1.817	65,8	258	9,3	587	21,3
14626190	Hohendubrau	G	703	100	-	-	5	(0,7)	530	75,4	44	6,3	124	17,6
14626190	Hohendubrau	W	885	100	-	-	3	(0,3)	675	76,3	54	6,1	144	16,3
14626200	Horka	G	659	100	20	3,0	15	2,3	504	76,5	39	5,9	81	12,3

AGS	Kreisfreie Stadt Gemeinde Landkreis Land	Merkmal	Insgesamt absolut	Insgesamt in %	Fernheizung (Fernwärme) absolut	Fernheizung (Fernwärme) in %	Blockheizung absolut	Blockheizung in %	Zentralheizung absolut	Zentralheizung in %	Etagenheizung absolut	Etagenheizung in %	Einzel-/ Mehrraumöfen (auch Nacht- speicherheizung) absolut	Einzel-/ Mehrraumöfen (auch Nacht- speicherheizung) in %
14626200	Horka	W	798	100	23	2,9	23	2,9	593	74,3	54	6,8	107	13,4
14626210	Jonsdorf, Kurort	G	573	100	18	3,1	5	(0,9)	488	85,2	25	4,4	35	6,1
14626210	Jonsdorf, Kurort	W	723	100	32	4,4	5	(0,7)	613	84,8	28	3,9	46	6,4
14626230	Kodersdorf	G	793	100	14	1,8	16	2,0	620	78,2	59	7,4	74	9,3
14626230	Kodersdorf	W	1.122	100	40	3,6	53	4,7	840	74,9	94	8,4	92	8,2
14626240	Königshain	G	413	100	16	3,9	-	-	316	76,5	22	5,3	56	13,6
14626240	Königshain	W	527	100	21	4,0	-	-	401	76,1	36	6,8	65	12,3
14626245	Kottmar	G	2.707	100	69	2,5	32	1,2	1.812	66,9	211	7,8	566	20,9
14626245	Kottmar	W	3.662	100	76	2,1	46	1,3	2.472	67,5	310	8,5	738	20,2
14626250	Krauschwitz i.d. O.L.	G	1.158	100	30	2,6	33	2,8	884	76,3	82	7,1	127	11,0
14626250	Krauschwitz i.d. O.L.	W	1.633	100	67	4,1	114	7,0	1.197	73,3	105	6,4	156	9,6
14626260	Kreba-Neudorf	G	365	100	12	3,3	5	(1,4)	244	66,8	33	9,0	63	17,3
14626260	Kreba-Neudorf	W	446	100	12	2,7	5	(1,1)	316	70,9	37	8,3	75	16,8
14626270	Lawalde	G	668	100	-	-	5	(0,7)	495	74,1	29	4,3	125	18,7
14626270	Lawalde	W	804	100	-	-	10	1,2	606	75,4	32	4,0	148	18,4
14626280	Leutersdorf	G	1.214	100	20	1,6	13	1,1	918	75,6	98	8,1	159	13,1
14626280	Leutersdorf	W	1.789	100	30	1,7	16	0,9	1.349	75,4	167	9,3	215	12,0
14626290	Löbau, Stadt	G	3.254	100	383	11,8	32	1,0	2.242	68,9	261	8,0	289	8,9
14626290	Löbau, Stadt	W	8.735	100	2.700	30,9	90	1,0	4.766	54,6	584	6,7	389	4,5
14626300	Markersdorf	G	1.395	100	19	1,4	22	1,6	1.119	80,2	68	4,9	154	11,0
14626300	Markersdorf	W	1.784	100	19	1,1	35	2,0	1.443	80,9	85	4,8	195	10,9
14626310	Mittelherwigsdorf	G	1.298	100	18	1,4	10	0,8	966	74,4	54	4,2	257	19,8
14626310	Mittelherwigsdorf	W	1.716	100	23	1,3	15	0,9	1.313	76,5	73	4,3	298	17,4
14626320	Mücka	G	395	100	4	(1,0)	4	(1,0)	262	66,3	22	5,6	103	26,1
14626320	Mücka	W	484	100	10	2,1	4	(0,8)	327	67,6	24	5,0	114	23,6
14626330	Neißeau	G	635	100	9	(1,4)	11	1,7	505	79,5	34	5,4	71	11,2
14626330	Neißeau	W	793	100	17	2,1	12	1,5	600	75,7	41	5,2	119	15,0
14626350	Neusalza-Spremberg, Stadt	G	1.104	100	27	2,4	10	0,9	775	70,2	89	8,1	188	17,0
14626350	Neusalza-Spremberg, Stadt	W	1.615	100	34	2,1	13	0,8	1.137	70,4	142	8,8	265	16,4
14626370	Niesky, Stadt	G	2.604	100	367	14,1	49	1,9	1.705	65,5	232	8,9	238	9,1
14626370	Niesky, Stadt	W	5.061	100	1.872	37,0	171	3,4	2.238	44,2	457	9,0	307	6,1
14626390	Oderwitz	G	1.667	100	49	2,9	5	(0,3)	1.192	71,5	159	9,5	253	15,2
14626390	Oderwitz	W	2.490	100	56	2,2	8	(0,3)	1.732	69,6	365	14,7	320	12,9
14626400	Olbersdorf	G	1.141	100	189	16,6	16	1,4	782	68,5	76	6,7	73	6,4
14626400	Olbersdorf	W	2.870	100	1.444	50,3	22	0,8	1.147	40,0	148	5,2	107	3,7
14626410	Oppach	G	771	100	12	1,6	16	2,1	532	69,0	71	9,2	137	17,8
14626410	Oppach	W	1.228	100	17	1,4	72	5,9	830	67,6	135	11,0	170	13,8
14626420	Ostritz, Stadt	G	740	100	280	37,8	3	(0,4)	298	40,3	15	2,0	133	18,0
14626420	Ostritz, Stadt	W	1.244	100	579	46,5	3	(0,2)	396	31,8	26	2,1	196	15,8
14626430	Oybin	G	533	100	11	2,1	4	(0,8)	440	82,6	22	4,1	53	9,9
14626430	Oybin	W	748	100	14	1,9	4	(0,5)	628	84,0	35	4,7	68	9,1
14626440	Quitzdorf am See	G	491	100	11	2,2	12	2,4	359	73,1	23	4,7	83	16,9
14626440	Quitzdorf am See	W	606	100	23	3,8	22	3,6	436	71,9	27	4,5	100	16,5
14626450	Reichenbach/O.L., Stadt	G	1.542	100	45	2,9	13	0,8	1.163	75,4	87	5,6	214	13,9
14626450	Reichenbach/O.L., Stadt	W	2.505	100	244	9,7	21	0,8	1.675	66,9	247	9,9	295	11,8
14626460	Rietschen	G	893	100	44	4,9	36	4,0	611	68,4	54	6,0	142	15,9
14626460	Rietschen	W	1.300	100	60	4,6	122	9,4	815	62,7	106	8,2	191	14,7
14626470	Rosenbach	G	555	100	6	(1,1)	4	(0,7)	389	70,1	29	5,2	129	23,2
14626470	Rosenbach	W	710	100	42	5,9	4	(0,6)	470	66,2	33	4,6	160	22,5
14626480	Rothenburg/O.L., Stadt	G	1.369	100	98	7,2	19	1,4	1.002	73,2	74	5,4	169	12,3
14626480	Rothenburg/O.L., Stadt	W	2.255	100	481	21,3	33	1,5	1.384	61,4	152	6,7	201	8,9
14626490	Schleife	G	927	100	53	5,7	17	1,8	706	76,2	31	3,3	107	11,5
14626490	Schleife	W	1.305	100	76	5,8	55	4,2	961	73,6	40	3,1	158	12,1
14626500	Schönau-Berzdorf a. d. Eigen	G	444	100	21	4,7	5	(1,1)	329	74,1	19	4,3	65	14,6
14626500	Schönau-Berzdorf a. d. Eigen	W	737	100	43	5,8	5	(0,7)	584	79,2	29	3,9	79	10,7
14626510	Schönbach	G	427	100	-	-	4	(0,9)	298	69,8	15	3,5	110	25,8
14626510	Schönbach	W	515	100	-	-	4	(0,8)	353	68,5	17	3,3	140	27,2
14626520	Schöpstal	G	834	100	27	3,2	6	(0,7)	657	78,8	40	4,8	105	12,6
14626520	Schöpstal	W	1.089	100	38	3,5	6	(0,6)	854	78,4	56	5,1	134	12,3
14626530	Seifhennersdorf, Stadt	G	1.188	100	27	2,3	33	2,8	824	69,4	114	9,6	181	15,2
14626530	Seifhennersdorf, Stadt	W	2.130	100	54	2,5	183	8,6	1.399	65,7	224	10,5	259	12,2
14626560	Trebendorf	G	298	100	18	6,0	5	(1,7)	228	76,5	19	6,4	26	8,7
14626560	Trebendorf	W	364	100	21	5,8	7	(1,9)	284	78,0	22	6,0	25	6,9
14626570	Vierkirchen	G	638	100	10	1,6	5	(0,8)	514	80,6	15	2,4	88	13,8
14626570	Vierkirchen	W	773	100	10	1,3	6	(0,8)	623	80,6	21	2,7	109	14,1
14626580	Waldhufen	G	881	100	-	-	19	2,2	692	78,5	19	2,2	151	17,1
14626580	Waldhufen	W	1.146	100	-	-	26	2,3	894	78,0	26	2,3	201	17,5
14626590	Weißkeißel	G	479	100	26	5,4	7	(1,5)	366	76,4	46	9,6	34	7,1

AGS	Kreisfreie Stadt Gemeinde Landkreis Land	Merkmal	Insgesamt absolut	Insgesamt in %	Fernheizung (Fernwärme) absolut	Fernheizung (Fernwärme) in %	Blockheizung absolut	Blockheizung in %	Zentralheizung absolut	Zentralheizung in %	Etagenheizung absolut	Etagenheizung in %	Einzel-/ Mehrraumöfen (auch Nacht- speicherheizung) absolut	Einzel-/ Mehrraumöfen (auch Nacht- speicherheizung) in %
14626590	Weißkeißel	W	600	100	34	5,7	7	(1,2)	452	75,3	68	11,3	36	6,0
14626600	Weißwasser/O.L., Stadt	G	2.652	100	704	26,5	42	1,6	1.612	60,8	205	7,7	85	3,2
14626600	Weißwasser/O.L., Stadt	W	10.123	100	5.736	56,7	115	1,1	3.661	36,2	402	4,0	189	1,9
14626610	Zittau, Stadt	G	5.130	100	460	9,0	31	0,6	3.301	64,3	592	11,5	702	13,7
14626610	Zittau, Stadt	W	16.848	100	3.542	21,0	60	0,4	9.991	59,3	1.814	10,8	1.351	8,0
14627	Meißen	G	59.089	100	4.672	7,9	1.006	1,7	44.980	76,1	3.905	6,6	4.255	7,2
14627	Meißen	W	130.303	100	29.570	22,7	3.141	2,4	83.869	64,4	7.194	5,5	5.938	4,6
14627010	Coswig, Stadt	G	3.713	100	725	19,5	62	1,7	2.558	68,9	234	6,3	128	3,4
14627010	Coswig, Stadt	W	11.657	100	5.980	51,3	212	1,8	4.873	41,8	404	3,5	170	1,5
14627020	Diera-Zehren	G	1.175	100	24	2,0	22	1,9	922	78,5	71	6,0	136	11,6
14627020	Diera-Zehren	W	1.640	100	58	3,5	28	1,7	1.299	79,2	87	5,3	164	10,0
14627030	Ebersbach	G	1.417	100	32	2,3	26	1,8	1.173	82,8	64	4,5	124	8,8
14627030	Ebersbach	W	1.972	100	38	1,9	31	1,6	1.658	84,1	79	4,0	170	8,6
14627040	Glaubitz	G	627	100	26	4,1	13	2,1	493	78,6	48	7,7	44	7,0
14627040	Glaubitz	W	807	100	28	3,5	15	1,9	656	81,3	55	6,8	51	6,3
14627050	Gröditz, Stadt	G	1.500	100	310	20,7	27	1,8	1.004	66,9	73	4,9	81	5,4
14627050	Gröditz, Stadt	W	4.270	100	2.446	57,3	31	0,7	1.580	37,0	101	2,4	107	2,5
14627060	Großenhain, Stadt	G	4.553	100	436	9,6	75	1,6	3.301	72,5	370	8,1	341	7,5
14627060	Großenhain, Stadt	W	10.387	100	3.097	29,8	164	1,6	5.856	56,4	743	7,2	479	4,6
14627070	Hirschstein	G	694	100	4	(0,6)	16	2,3	519	74,8	37	5,3	115	16,6
14627070	Hirschstein	W	923	100	4	(0,4)	19	2,1	693	75,1	49	5,3	155	16,8
14627080	Käbschütztal	G	850	100	11	1,3	11	1,3	613	72,1	54	6,4	150	17,6
14627080	Käbschütztal	W	1.334	100	31	2,3	16	1,2	1.000	75,0	83	6,2	199	14,9
14627100	Klipphausen	G	3.258	100	102	3,1	59	1,8	2.562	78,6	213	6,5	299	9,2
14627100	Klipphausen	W	4.801	100	174	3,6	119	2,5	3.801	79,2	286	6,0	396	8,2
14627110	Lampertswalde	G	877	100	8	(0,9)	15	1,7	702	80,0	40	4,6	111	12,7
14627110	Lampertswalde	W	1.164	100	9	(0,8)	19	1,6	902	77,5	92	7,9	134	11,5
14627130	Lommatzsch, Stadt	G	1.357	100	20	1,5	15	1,1	999	73,6	138	10,2	167	12,3
14627130	Lommatzsch, Stadt	W	2.641	100	27	1,0	18	0,7	1.987	75,2	331	12,5	256	9,7
14627140	Meißen, Stadt	G	4.691	100	919	19,6	43	0,9	3.182	67,8	328	7,0	212	4,5
14627140	Meißen, Stadt	W	17.134	100	6.659	38,9	98	0,6	9.085	53,0	821	4,8	435	2,5
14627150	Moritzburg	G	2.575	100	75	2,9	39	1,5	2.203	85,6	116	4,5	134	5,2
14627150	Moritzburg	W	3.723	100	101	2,7	47	1,3	3.252	87,3	150	4,0	160	4,3
14627170	Niederau	G	1.236	100	31	2,5	18	1,5	1.025	82,9	67	5,4	97	7,8
14627170	Niederau	W	1.921	100	38	2,0	42	2,2	1.640	85,4	94	4,9	107	5,6
14627180	Nossen, Stadt	G	3.053	100	43	1,4	34	1,1	2.298	75,3	215	7,0	450	14,7
14627180	Nossen, Stadt	W	5.526	100	95	1,7	56	1,0	4.120	74,6	558	10,1	672	12,2
14627190	Nünchritz	G	1.598	100	47	2,9	99	6,2	1.198	75,0	125	7,8	119	7,4
14627190	Nünchritz	W	2.947	100	170	5,8	824	28,0	1.586	53,8	196	6,7	156	5,3
14627200	Priestewitz	G	981	100	13	1,3	20	2,0	776	79,1	55	5,6	108	11,0
14627200	Priestewitz	W	1.428	100	14	1,0	24	1,7	1.179	82,6	67	4,7	134	9,4
14627210	Radebeul, Stadt	G	7.504	100	219	2,9	144	1,9	6.321	84,2	535	7,1	280	3,7
14627210	Radebeul, Stadt	W	17.514	100	440	2,5	682	3,9	14.940	85,3	1.054	6,0	381	2,2
14627220	Radeburg, Stadt	G	1.923	100	70	3,6	47	2,4	1.600	83,2	107	5,6	93	4,8
14627220	Radeburg, Stadt	W	3.762	100	107	2,8	300	8,0	3.016	80,2	217	5,8	113	3,0
14627230	Riesa, Stadt	G	5.281	100	1.164	22,0	79	1,5	3.363	63,7	429	8,1	211	4,0
14627230	Riesa, Stadt	W	18.433	100	8.686	47,1	150	0,8	8.143	44,2	872	4,7	374	2,0
14627240	Röderaue	G	917	100	92	10,0	12	1,3	663	72,3	41	4,5	112	12,2
14627240	Röderaue	W	1.377	100	343	24,9	11	0,8	834	60,6	50	3,6	132	9,6
14627250	Schönfeld	G	564	100	3	(0,5)	3	(0,5)	491	87,1	19	3,4	46	8,2
14627250	Schönfeld	W	737	100	3	(0,4)	3	(0,4)	631	85,6	26	3,5	76	10,3
14627260	Stauchitz	G	1.002	100	10	1,0	13	1,3	791	78,9	57	5,7	120	12,0
14627260	Stauchitz	W	1.452	100	15	1,0	17	1,2	1.186	81,7	67	4,6	150	10,3
14627270	Strehla, Stadt	G	1.125	100	71	6,3	17	1,5	860	76,4	88	7,8	86	7,6
14627270	Strehla, Stadt	W	1.917	100	111	5,8	19	1,0	1.518	79,2	146	7,6	119	6,2
14627290	Thiendorf	G	1.181	100	9	(0,8)	16	1,4	925	78,3	73	6,2	148	12,5
14627290	Thiendorf	W	1.651	100	32	1,9	28	1,7	1.240	75,1	94	5,7	239	14,5
14627310	Weinböhla	G	3.204	100	101	3,2	39	1,2	2.702	84,3	188	5,9	151	4,7
14627310	Weinböhla	W	5.227	100	208	4,0	42	0,8	4.502	86,1	272	5,2	183	3,5
14627340	Wülknitz	G	558	100	14	2,5	16	2,9	442	79,2	22	3,9	59	10,6
14627340	Wülknitz	W	819	100	18	2,2	24	2,9	672	82,1	31	3,8	75	9,2
14627360	Zeithain	G	1.679	100	103	6,1	30	1,8	1.294	77,1	109	6,5	127	7,6
14627360	Zeithain	W	3.138	100	652	20,8	96	3,1	2.011	64,1	185	5,9	161	5,1
14628	Sächsische Schweiz-Osterzgebirge	G	58.851	100	3.841	6,5	930	1,6	45.616	77,5	4.089	6,9	4.136	7,0
14628	Sächsische Schweiz-Osterzgebirge	W	129.375	100	24.708	19,1	2.491	1,9	87.764	67,8	7.913	6,1	6.154	4,8

AGS	Kreisfreie Stadt Gemeinde Landkreis Land	Merkmal	Insgesamt absolut	Insgesamt in %	Fernheizung (Fernwärme) absolut	Fernheizung (Fernwärme) in %	Blockheizung absolut	Blockheizung in %	Zentralheizung absolut	Zentralheizung in %	Etagenheizung absolut	Etagenheizung in %	Einzel-/ Mehrraumöfen (auch Nacht- speicherheizung) absolut	Einzel-/ Mehrraumöfen (auch Nacht- speicherheizung) in %
14628010	Altenberg, Stadt	G	2.410	100	139	5,8	30	1,2	1.919	79,6	98	4,1	213	8,8
14628010	Altenberg, Stadt	W	4.264	100	764	17,9	47	1,1	2.955	69,3	197	4,6	296	6,9
14628020	Bad Gottleuba-Berggießhübel, Stadt	G	1.608	100	47	2,9	46	2,9	1.278	79,5	95	5,9	135	8,4
14628020	Bad Gottleuba-Berggießhübel, Stadt	W	2.776	100	97	3,5	187	6,7	2.176	78,4	131	4,7	172	6,2
14628030	Bad Schandau, Stadt	G	1.022	100	21	2,1	11	1,1	815	79,7	80	7,8	89	8,7
14628030	Bad Schandau, Stadt	W	2.153	100	30	1,4	21	1,0	1.775	82,4	188	8,7	128	5,9
14628040	Bahretal	G	639	100	14	2,2	9	(1,4)	522	81,7	42	6,6	47	7,4
14628040	Bahretal	W	989	100	19	1,9	10	1,0	833	84,2	60	6,1	61	6,2
14628050	Bannewitz	G	2.886	100	128	4,4	70	2,4	2.392	82,9	194	6,7	91	3,2
14628050	Bannewitz	W	5.286	100	191	3,6	258	4,9	4.358	82,4	260	4,9	208	3,9
14628060	Dippoldiswalde, Stadt	G	3.756	100	77	2,1	52	1,4	3.101	82,6	241	6,4	284	7,6
14628060	Dippoldiswalde, Stadt	W	7.274	100	121	1,7	70	1,0	6.017	82,7	571	7,8	486	6,7
14628070	Dohma	G	578	100	10	1,7	13	2,2	470	81,3	44	7,6	41	7,1
14628070	Dohma	W	958	100	19	2,0	8	(0,8)	802	83,7	67	7,0	53	5,5
14628080	Dohna, Stadt	G	1.672	100	56	3,3	22	1,3	1.387	83,0	142	8,5	54	3,2
14628080	Dohna, Stadt	W	2.930	100	94	3,2	25	0,9	2.451	83,7	267	9,1	82	2,8
14628090	Dorfhain	G	345	100	10	2,9	3	(0,9)	279	80,9	34	9,9	19	5,5
14628090	Dorfhain	W	533	100	12	2,3	9	(1,7)	428	80,3	54	10,1	30	5,6
14628100	Dürrröhrsdorf-Dittersbach	G	1.293	100	13	1,0	29	2,2	938	72,5	106	8,2	203	15,7
14628100	Dürrröhrsdorf-Dittersbach	W	2.076	100	27	1,3	35	1,7	1.349	65,0	341	16,4	311	15,0
14628110	Freital, Stadt	G	7.578	100	974	12,9	154	2,0	5.723	75,5	466	6,1	237	3,1
14628110	Freital, Stadt	W	20.930	100	7.215	34,5	672	3,2	11.899	56,9	786	3,8	322	1,5
14628130	Glashütte, Stadt	G	1.920	100	45	2,3	25	1,3	1.477	76,9	179	9,3	189	9,8
14628130	Glashütte, Stadt	W	3.415	100	87	2,5	39	1,1	2.506	73,4	499	14,6	273	8,0
14628140	Gohrisch	G	639	100	6	(0,9)	11	1,7	508	79,5	50	7,8	60	9,4
14628140	Gohrisch	W	968	100	11	1,1	12	1,2	768	79,3	76	7,9	101	10,4
14628150	Hartmannsdorf-Reichenau	G	340	100	-	-	3	(0,9)	225	66,2	39	11,5	69	20,3
14628150	Hartmannsdorf-Reichenau	W	484	100	-	-	3	(0,6)	327	67,6	60	12,4	91	18,8
14628160	Heidenau, Stadt	G	2.197	100	709	32,3	27	1,2	1.209	55,0	191	8,7	51	2,3
14628160	Heidenau, Stadt	W	9.679	100	5.627	58,1	48	0,5	3.450	35,6	436	4,5	92	1,0
14628170	Hermisdorf/Erzgeb.	G	260	100	3	(1,2)	-	-	198	76,2	15	5,8	45	17,3
14628170	Hermisdorf/Erzgeb.	W	401	100	3	(0,7)	-	-	300	74,8	29	7,2	66	16,5
14628190	Hohnstein, Stadt	G	1.028	100	15	1,5	13	1,3	765	74,4	58	5,6	163	15,9
14628190	Hohnstein, Stadt	W	1.552	100	26	1,7	18	1,2	1.159	74,7	94	6,1	238	15,3
14628205	Klingenberg	G	1.924	100	23	1,2	20	1,0	1.507	78,3	137	7,1	231	12,0
14628205	Klingenberg	W	3.232	100	39	1,2	28	0,9	2.627	81,3	212	6,6	315	9,7
14628210	Königstein/Sächs. Schw., Stadt	G	620	100	13	2,1	11	1,8	472	76,1	62	10,0	65	10,5
14628210	Königstein/Sächs. Schw., Stadt	W	1.282	100	39	3,0	24	1,9	958	74,7	130	10,1	129	10,1
14628220	Kreischa	G	1.297	100	53	4,1	19	1,5	1.020	78,6	126	9,7	75	5,8
14628220	Kreischa	W	2.225	100	90	4,0	25	1,1	1.765	79,3	238	10,7	105	4,7
14628230	Liebstadt, Stadt	G	410	100	-	-	11	2,7	316	77,1	12	2,9	65	15,9
14628230	Liebstadt, Stadt	W	573	100	-	-	14	2,4	459	80,1	18	3,1	78	13,6
14628240	Lohmen	G	905	100	26	2,9	11	1,2	706	78,0	83	9,2	76	8,4
14628240	Lohmen	W	1.494	100	35	2,3	14	0,9	1.230	82,3	112	7,5	104	7,0
14628250	Müglitztal	G	597	100	15	2,5	5	(0,8)	476	79,7	47	7,9	49	8,2
14628250	Müglitztal	W	916	100	37	4,0	6	(0,7)	722	78,8	70	7,6	73	8,0
14628260	Neustadt in Sachsen, Stadt	G	2.950	100	209	7,1	48	1,6	2.222	75,3	171	5,8	290	9,8
14628260	Neustadt in Sachsen, Stadt	W	6.908	100	1.676	24,3	222	3,2	4.306	62,3	323	4,7	368	5,3
14628270	Pirna, Stadt	G	6.754	100	800	11,8	78	1,2	5.117	75,8	508	7,5	236	3,5
14628270	Pirna, Stadt	W	22.313	100	7.153	32,1	146	0,7	13.446	60,3	1.140	5,1	397	1,8
14628300	Rabenau, Stadt	G	1.199	100	23	1,9	28	2,3	969	80,8	91	7,6	85	7,1
14628300	Rabenau, Stadt	W	2.139	100	66	3,1	68	3,2	1.690	79,0	164	7,7	149	7,0
14628310	Rathen, Kurort	G	130	100	3	(2,3)	-	-	114	87,7	5	(3,8)	12	9,2
14628310	Rathen, Kurort	W	207	100	6	(2,9)	-	-	160	77,3	12	5,8	26	12,6
14628320	Rathmannsdorf	G	261	100	4	(1,5)	-	-	188	72,0	24	9,2	39	14,9
14628320	Rathmannsdorf	W	465	100	11	2,4	-	-	338	72,7	43	9,2	61	13,1
14628330	Reinhardtsdorf-Schöna	G	463	100	4	(0,9)	7	(1,5)	366	79,0	20	4,3	61	13,2
14628330	Reinhardtsdorf-Schöna	W	701	100	7	(1,0)	10	1,4	567	80,9	24	3,4	86	12,3
14628340	Rosenthal-Bielatal	G	542	100	4	(0,7)	6	(1,1)	429	79,2	25	4,6	75	13,8
14628340	Rosenthal-Bielatal	W	725	100	4	(0,6)	10	1,4	571	78,8	36	5,0	99	13,7
14628360	Sebnitz, Stadt	G	2.524	100	136	5,4	19	0,8	1.901	75,3	165	6,5	260	10,3
14628360	Sebnitz, Stadt	W	5.444	100	639	11,7	24	0,4	4.022	73,9	340	6,2	362	6,6
14628370	Stadt Wehlen, Stadt	G	476	100	17	3,6	10	2,1	364	76,5	44	9,2	47	9,9
14628370	Stadt Wehlen, Stadt	W	781	100	18	2,3	22	2,8	580	74,3	83	10,6	79	10,1
14628380	Stolpen, Stadt	G	1.640	100	34	2,1	9	(0,5)	1.341	81,8	78	4,8	162	9,9
14628380	Stolpen, Stadt	W	2.624	100	55	2,1	10	0,4	2.183	83,2	144	5,5	230	8,8
14628390	Struppen	G	863	100	29	3,4	23	2,7	679	78,7	67	7,8	62	7,2

AGS	Kreisfreie Stadt Gemeinde Landkreis Land	Merkmal	Insgesamt absolut	Insgesamt in %	Fernheizung (Fernwärme) absolut	Fernheizung (Fernwärme) in %	Blockheizung absolut	Blockheizung in %	Zentralheizung absolut	Zentralheizung in %	Etagenheizung absolut	Etagenheizung in %	Einzel-/ Mehrraumöfen (auch Nacht- speicherheizung) absolut	Einzel-/ Mehrraumöfen (auch Nacht- speicherheizung) in %
14628390	Struppen	W	1.212	100	38	3,1	35	2,9	949	78,3	97	8,0	94	7,8
14628400	Tharandt, Stadt	G	1.470	100	35	2,4	16	1,1	1.228	83,5	112	7,6	79	5,4
14628400	Tharandt, Stadt	W	2.563	100	147	5,7	28	1,1	2.006	78,3	257	10,0	117	4,6
14628410	Wilsdruff, Stadt	G	3.665	100	151	4,1	85	2,3	2.992	81,6	241	6,6	190	5,2
14628410	Wilsdruff, Stadt	W	6.907	100	297	4,3	336	4,9	5.628	81,5	350	5,1	284	4,1
14729	Leipzig	G	71.131	100	3.807	5,4	1.346	1,9	55.059	77,4	5.704	8,0	4.818	6,8
14729	Leipzig	W	136.731	100	16.570	12,1	3.516	2,6	98.402	72,0	10.585	7,7	7.050	5,2
14729010	Bad Lausick, Stadt	G	2.389	100	85	3,6	31	1,3	1.814	75,9	215	9,0	244	10,2
14729010	Bad Lausick, Stadt	W	4.197	100	408	9,7	55	1,3	2.690	64,1	524	12,5	518	12,3
14729020	Belgershain	G	1.032	100	49	4,7	7	(0,7)	822	79,7	59	5,7	90	8,7
14729020	Belgershain	W	1.554	100	78	5,0	18	1,2	1.244	80,1	63	4,1	152	9,8
14729030	Bennewitz	G	1.730	100	60	3,5	20	1,2	1.306	75,5	112	6,5	229	13,2
14729030	Bennewitz	W	2.525	100	84	3,3	49	1,9	1.932	76,5	138	5,5	298	11,8
14729040	Böhlen, Stadt	G	1.418	100	121	8,5	30	2,1	1.116	78,7	112	7,9	34	2,4
14729040	Böhlen, Stadt	W	3.826	100	798	20,9	103	2,7	2.707	70,8	168	4,4	37	1,0
14729050	Borna, Stadt	G	3.854	100	552	14,3	70	1,8	2.780	72,1	308	8,0	137	3,6
14729050	Borna, Stadt	W	11.436	100	3.613	31,6	225	2,0	6.674	58,4	648	5,7	266	2,3
14729060	Borsdorf	G	2.060	100	104	5,0	31	1,5	1.668	81,0	180	8,7	74	3,6
14729060	Borsdorf	W	4.067	100	188	4,6	60	1,5	3.437	84,5	292	7,2	91	2,2
14729070	Brandis, Stadt	G	2.995	100	122	4,1	45	1,5	2.432	81,2	235	7,8	151	5,0
14729070	Brandis, Stadt	W	4.739	100	177	3,7	127	2,7	3.847	81,2	383	8,1	188	4,0
14729080	Colditz, Stadt	G	2.555	100	65	2,5	34	1,3	1.982	77,6	224	8,8	225	8,8
14729080	Colditz, Stadt	W	4.616	100	203	4,4	41	0,9	3.539	76,7	496	10,7	292	6,3
14729100	Elstertrebnitz	G	490	100	19	3,9	4	(0,8)	401	81,8	31	6,3	39	8,0
14729100	Elstertrebnitz	W	597	100	20	3,4	6	(1,0)	499	83,6	30	5,0	42	7,0
14729140	Frohburg, Stadt	G	4.238	100	94	2,2	73	1,7	3.231	76,2	359	8,5	455	10,7
14729140	Frohburg, Stadt	W	6.127	100	181	3,0	108	1,8	4.380	71,5	717	11,7	710	11,6
14729150	Geithain, Stadt	G	1.881	100	111	5,9	31	1,6	1.405	74,7	184	9,8	137	7,3
14729150	Geithain, Stadt	W	3.758	100	672	17,9	102	2,7	2.286	60,8	480	12,8	192	5,1
14729160	Grimma, Stadt	G	7.937	100	373	4,7	148	1,9	5.939	74,8	657	8,3	756	9,5
14729160	Grimma, Stadt	W	15.006	100	2.761	18,4	680	4,5	9.180	61,2	1.302	8,7	1.013	6,8
14729170	Groitzsch, Stadt	G	2.153	100	52	2,4	39	1,8	1.744	81,0	156	7,2	129	6,0
14729170	Groitzsch, Stadt	W	4.038	100	190	4,7	107	2,6	3.273	81,1	239	5,9	162	4,0
14729190	Großpösna	G	2.082	100	80	3,8	36	1,7	1.742	83,7	157	7,5	62	3,0
14729190	Großpösna	W	2.540	100	83	3,3	42	1,7	2.155	84,8	176	6,9	83	3,3
14729220	Kitzscher, Stadt	G	1.349	100	122	9,0	40	3,0	975	72,3	115	8,5	84	6,2
14729220	Kitzscher, Stadt	W	2.864	100	906	31,6	57	2,0	1.578	55,1	209	7,3	102	3,6
14729245	Lossatal	G	2.071	100	61	2,9	23	1,1	1.589	76,7	117	5,6	269	13,0
14729245	Lossatal	W	2.830	100	67	2,4	41	1,4	2.131	75,3	180	6,4	399	14,1
14729250	Machern	G	2.125	100	92	4,3	27	1,3	1.691	79,6	134	6,3	170	8,0
14729250	Machern	W	3.238	100	173	5,3	36	1,1	2.667	82,4	158	4,9	192	5,9
14729260	Markkleeberg, Stadt	G	5.086	100	214	4,2	124	2,4	4.285	84,3	344	6,8	105	2,1
14729260	Markkleeberg, Stadt	W	12.950	100	416	3,2	194	1,5	11.206	86,5	834	6,4	289	2,2
14729270	Markranstädt, Stadt	G	4.436	100	250	5,6	203	4,6	3.390	76,4	393	8,9	175	3,9
14729270	Markranstädt, Stadt	W	8.133	100	582	7,2	619	7,6	6.012	73,9	582	7,2	294	3,6
14729300	Naunhof, Stadt	G	2.575	100	105	4,1	34	1,3	2.085	81,0	253	9,8	88	3,4
14729300	Naunhof, Stadt	W	4.246	100	169	4,0	40	0,9	3.533	83,2	392	9,2	110	2,6
14729320	Neukieritzsch	G	1.723	100	212	12,3	19	1,1	1.274	73,9	133	7,7	79	4,6
14729320	Neukieritzsch	W	4.173	100	1.201	28,8	19	0,5	2.596	62,2	227	5,4	116	2,8
14729330	Otterwisch	G	466	100	14	3,0	-	-	378	81,1	39	8,4	33	7,1
14729330	Otterwisch	W	612	100	14	2,3	-	-	510	83,3	48	7,8	37	6,0
14729340	Parthenstein	G	1.338	100	38	2,8	14	1,0	1.047	78,3	125	9,3	107	8,0
14729340	Parthenstein	W	1.645	100	44	2,7	22	1,3	1.286	78,2	160	9,7	129	7,8
14729350	Pegau, Stadt	G	1.946	100	67	3,4	41	2,1	1.521	78,2	170	8,7	117	6,0
14729350	Pegau, Stadt	W	3.442	100	157	4,6	65	1,9	2.767	80,4	259	7,5	155	4,5
14729360	Regis-Breitingen, Stadt	G	1.044	100	41	3,9	10	1,0	847	81,1	78	7,5	58	5,6
14729360	Regis-Breitingen, Stadt	W	2.186	100	99	4,5	13	0,6	1.867	85,4	129	5,9	67	3,1
14729370	Rötha, Stadt	G	1.801	100	155	8,6	21	1,2	1.380	76,6	166	9,2	63	3,5
14729370	Rötha, Stadt	W	3.488	100	717	20,6	23	0,7	2.385	68,4	253	7,3	78	2,2
14729380	Thallwitz	G	1.187	100	42	3,5	21	1,8	870	73,3	73	6,1	168	14,2
14729380	Thallwitz	W	1.679	100	47	2,8	24	1,4	1.225	73,0	143	8,5	224	13,3
14729400	Trebsen/Mulde, Stadt	G	1.229	100	50	4,1	26	2,1	927	75,4	101	8,2	125	10,2
14729400	Trebsen/Mulde, Stadt	W	1.860	100	93	5,0	65	3,5	1.320	71,0	217	11,7	158	8,5
14729410	Wurzen, Stadt	G	3.484	100	346	9,9	95	2,7	2.352	67,5	323	9,3	329	9,4
14729410	Wurzen, Stadt	W	9.699	100	2.188	22,6	500	5,2	5.530	57,0	896	9,2	529	5,5
14729430	Zwenkau, Stadt	G	2.469	100	111	4,5	48	1,9	2.065	83,6	148	6,0	85	3,4

AGS	Kreisfreie Stadt Gemeinde Landkreis Land	Merkmal	Insgesamt absolut	Insgesamt in %	Fernheizung (Fernwärme) absolut	Fernheizung (Fernwärme) in %	Blockheizung absolut	Blockheizung in %	Zentralheizung absolut	Zentralheizung in %	Etagenheizung absolut	Etagenheizung in %	Einzel-/ Mehrraumöfen (auch Nacht- speicherheizung) absolut	Einzel-/ Mehrraumöfen (auch Nacht- speicherheizung) in %
14729430	Zwenkau, Stadt	W	4.655	100	243	5,2	75	1,6	3.942	84,7	246	5,3	139	3,0
14730	Nordsachsen	G	54.292	100	3.196	5,9	953	1,8	41.080	75,7	4.813	8,9	4.000	7,4
14730	Nordsachsen	W	106.056	100	14.441	13,6	2.750	2,6	73.099	68,9	9.747	9,2	5.591	5,3
14730010	Arzberg	G	696	100	15	2,2	7	(1,0)	523	75,1	38	5,5	111	15,9
14730010	Arzberg	W	979	100	16	1,6	8	(0,8)	756	77,2	49	5,0	149	15,2
14730020	Bad Dübén, Stadt	G	2.088	100	147	7,0	51	2,4	1.540	73,8	207	9,9	132	6,3
14730020	Bad Dübén, Stadt	W	4.403	100	989	22,5	209	4,7	2.421	55,0	623	14,1	146	3,3
14730030	Beilrode	G	1.423	100	44	3,1	9	(0,6)	1.118	78,6	110	7,7	133	9,3
14730030	Beilrode	W	2.073	100	55	2,7	11	0,5	1.686	81,3	159	7,7	154	7,4
14730045	Belgern-Schildau, Stadt	G	2.690	100	79	2,9	25	0,9	2.005	74,5	278	10,3	293	10,9
14730045	Belgern-Schildau, Stadt	W	3.746	100	105	2,8	27	0,7	2.656	70,9	577	15,4	357	9,5
14730050	Cavertitz	G	787	100	28	3,6	9	(1,1)	535	68,0	67	8,5	145	18,4
14730050	Cavertitz	W	1.024	100	45	4,4	12	1,2	678	66,2	112	10,9	178	17,4
14730060	Dahlen, Stadt	G	1.501	100	47	3,1	14	0,9	1.101	73,4	170	11,3	171	11,4
14730060	Dahlen, Stadt	W	2.197	100	88	4,0	33	1,5	1.594	72,6	252	11,5	226	10,3
14730070	Delitzsch, Stadt	G	5.339	100	602	11,3	86	1,6	3.850	72,1	620	11,6	154	2,9
14730070	Delitzsch, Stadt	W	14.626	100	3.967	27,1	236	1,6	8.283	56,6	1.824	12,5	257	1,8
14730080	Doberschütz	G	1.534	100	52	3,4	25	1,6	1.206	78,6	131	8,5	116	7,6
14730080	Doberschütz	W	1.931	100	61	3,2	25	1,3	1.522	78,8	174	9,0	137	7,1
14730090	Dommitzsch, Stadt	G	843	100	32	3,8	12	1,4	658	78,1	91	10,8	51	6,0
14730090	Dommitzsch, Stadt	W	1.273	100	48	3,8	16	1,3	966	75,9	184	14,5	56	4,4
14730100	Dreiheide	G	783	100	33	4,2	17	2,2	628	80,2	46	5,9	56	7,2
14730100	Dreiheide	W	943	100	42	4,5	24	2,5	746	79,1	64	6,8	66	7,0
14730110	Eilenburg, Stadt	G	3.278	100	266	8,1	48	1,5	2.419	73,8	328	10,0	201	6,1
14730110	Eilenburg, Stadt	W	9.367	100	1.467	15,7	78	0,8	6.516	69,6	833	8,9	419	4,5
14730120	Elsnig	G	524	100	25	4,8	11	2,1	380	72,5	58	11,1	50	9,5
14730120	Elsnig	W	664	100	30	4,5	12	1,8	483	72,7	82	12,3	60	9,0
14730140	Jesewitz	G	1.135	100	70	6,2	23	2,0	867	76,4	88	7,8	74	6,5
14730140	Jesewitz	W	1.404	100	82	5,8	24	1,7	1.102	78,5	97	6,9	89	6,3
14730150	Krostitz	G	1.351	100	33	2,4	33	2,4	1.117	82,7	92	6,8	70	5,2
14730150	Krostitz	W	1.954	100	45	2,3	91	4,7	1.586	81,2	133	6,8	91	4,7
14730160	Laußig	G	1.249	100	62	5,0	17	1,4	980	78,5	60	4,8	115	9,2
14730160	Laußig	W	1.926	100	354	18,4	19	1,0	1.321	68,6	79	4,1	138	7,2
14730170	Liebschützberg	G	1.044	100	17	1,6	16	1,5	769	73,7	77	7,4	162	15,5
14730170	Liebschützberg	W	1.402	100	20	1,4	21	1,5	1.025	73,1	117	8,3	217	15,5
14730180	Löbnitz	G	754	100	20	2,7	15	2,0	625	82,9	28	3,7	62	8,2
14730180	Löbnitz	W	1.028	100	98	9,5	16	1,6	773	75,2	42	4,1	97	9,4
14730190	Mockrehna	G	1.696	100	74	4,4	22	1,3	1.345	79,3	131	7,7	119	7,0
14730190	Mockrehna	W	2.357	100	257	10,9	51	2,2	1.704	72,3	196	8,3	149	6,3
14730200	Mügeln, Stadt	G	1.844	100	36	2,0	36	2,0	1.400	75,9	150	8,1	220	11,9
14730200	Mügeln, Stadt	W	3.090	100	48	1,6	143	4,6	2.239	72,5	339	11,0	313	10,1
14730210	Naundorf	G	733	100	12	1,6	21	2,9	567	77,4	47	6,4	88	12,0
14730210	Naundorf	W	1.072	100	15	1,4	56	5,2	842	78,5	60	5,6	102	9,5
14730230	Oschatz, Stadt	G	3.149	100	188	6,0	99	3,1	2.303	73,1	348	11,1	196	6,2
14730230	Oschatz, Stadt	W	8.170	100	1.042	12,8	812	9,9	5.159	63,1	811	9,9	307	3,8
14730250	Rackwitz	G	1.381	100	117	8,5	23	1,7	1.090	78,9	86	6,2	57	4,1
14730250	Rackwitz	W	2.719	100	331	12,2	46	1,7	2.054	75,5	189	7,0	92	3,4
14730270	Schkeuditz, Stadt	G	4.547	100	468	10,3	110	2,4	3.452	75,9	268	5,9	231	5,1
14730270	Schkeuditz, Stadt	W	10.034	100	2.110	21,0	131	1,3	6.977	69,5	419	4,2	340	3,4
14730280	Schönwölkau	G	912	100	11	1,2	22	2,4	706	77,4	72	7,9	88	9,6
14730280	Schönwölkau	W	1.281	100	14	1,1	64	5,0	988	77,1	96	7,5	107	8,4
14730300	Taucha, Stadt	G	3.995	100	191	4,8	82	2,1	3.248	81,3	323	8,1	124	3,1
14730300	Taucha, Stadt	W	8.239	100	406	4,9	384	4,7	6.738	81,8	506	6,1	166	2,0
14730310	Torgau, Stadt	G	3.880	100	362	9,3	53	1,4	2.744	70,7	525	13,5	179	4,6
14730310	Torgau, Stadt	W	10.949	100	2.368	21,6	112	1,0	6.934	63,3	1.239	11,3	262	2,4
14730320	Trossin	G	502	100	10	2,0	5	(1,0)	396	78,9	35	7,0	60	12,0
14730320	Trossin	W	627	100	11	1,8	6	(1,0)	489	78,0	50	8,0	75	12,0
14730330	Wermisdorf	G	1.784	100	69	3,9	18	1,0	1.263	70,8	155	8,7	259	14,5
14730330	Wermisdorf	W	2.562	100	123	4,8	21	0,8	1.853	72,3	211	8,2	328	12,8
14730340	Wiedemar	G	1.823	100	24	1,3	25	1,4	1.501	82,3	106	5,8	163	8,9
14730340	Wiedemar	W	2.630	100	78	3,0	28	1,1	2.029	77,1	130	4,9	357	13,6
14730360	Zschepplin	G	1.020	100	68	6,7	25	2,5	734	72,0	68	6,7	124	12,2
14730360	Zschepplin	W	1.390	100	127	9,1	27	1,9	974	70,1	93	6,7	164	11,8

AGS	Kreisfreie Stadt Gemeinde Landkreis Land	Merkmal	Insgesamt absolut	Insgesamt in %	Fernheizung (Fernwärme) absolut	Fernheizung (Fernwärme) in %	Blockheizung absolut	Blockheizung in %	Zentralheizung absolut	Zentralheizung in %	Etagenheizung absolut	Etagenheizung in %	Einzel-/ Mehrraumöfen (auch Nacht- speicherheizung) absolut	Einzel-/ Mehrraumöfen (auch Nacht- speicherheizung) in %
14	Freistaat Sachsen	G	835.447	100	78.305	9,4	14.243	1,7	622.994	74,6	61.850	7,4	54.342	6,5
14	Freistaat Sachsen	W	2.261.451	100	630.411	27,9	47.093	2,1	1.361.763	60,2	133.836	5,9	80.307	3,6

[Zeichenerklärung](#)

9. Wohngebäude (G) und darin befindliche Wohnungen (W) am 15. Mai 2022 nach ausgewählten Energieträgern und Gemeinden

AGS	Kreisfreie Stadt Gemeinde Landkreis Land	Merkmal	Ins- gesamt absolut	Ins- gesamt in %	Gas absolut	Gas in %	Heizöl absolut	Heizöl in %	Holz, Holzpellets absolut	Holz, Holzpellets in %	Solar/Geothermie (Kollektoren, Wärmepumpe, Wärmetauscher) absolut	Solar/Geothermie (Kollektoren, Wärmepumpe, Wärmetauscher) in %	Strom (ohne Wärmepumpe) absolut	Strom (ohne Wärmepumpe) in %	Kohle absolut	Kohle in %
14511000	Chemnitz, Stadt	G	33.179	100	21.311	64,2	2.212	6,7	658	2,0	1.600	4,8	438	1,3	189	0,6
14511000	Chemnitz, Stadt	W	147.443	100	71.899	48,8	3.205	2,2	1.107	0,8	1.897	1,3	587	0,4	414	0,3
14612000	Dresden, Stadt	G	60.610	100	37.326	61,6	3.962	6,5	1.011	1,7	3.050	5,0	899	1,5	425	0,7
14612000	Dresden, Stadt	W	309.024	100	141.182	45,7	6.974	2,3	2.429	0,8	4.575	1,5	1.355	0,4	1.417	0,5
14713000	Leipzig, Stadt	G	63.176	100	38.498	60,9	4.665	7,4	672	1,1	3.584	5,7	990	1,6	250	0,4
14713000	Leipzig, Stadt	W	339.030	100	173.833	51,3	9.065	2,7	2.225	0,7	4.883	1,4	1.392	0,4	1.218	0,4
14521	Erzgebirgskreis	G	81.666	100	47.359	58,0	15.320	18,8	7.675	9,4	3.113	3,8	1.908	2,3	1.496	1,8
14521	Erzgebirgskreis	W	182.767	100	109.029	59,7	23.756	13,0	11.796	6,5	3.813	2,1	2.952	1,6	2.703	1,5
14521010	Amtsberg	G	1.108	100	637	57,5	237	21,4	89	8,0	70	6,3	28	2,5	25	2,3
14521010	Amtsberg	W	1.808	100	1.105	61,1	381	21,1	131	7,2	86	4,8	31	1,7	41	2,3
14521020	Annaberg-Buchholz, Stadt	G	3.649	100	2.767	75,8	177	4,9	166	4,5	116	3,2	44	1,2	39	1,1
14521020	Annaberg-Buchholz, Stadt	W	12.220	100	8.218	67,3	345	2,8	304	2,5	165	1,4	96	0,8	78	0,6
14521035	Aue-Bad Schlema, Stadt	G	3.655	100	2.460	67,3	348	9,5	169	4,6	107	2,9	57	1,6	34	0,9
14521035	Aue-Bad Schlema, Stadt	W	12.211	100	7.753	63,5	619	5,1	256	2,1	128	1,0	88	0,7	70	0,6
14521040	Auerbach	G	643	100	425	66,1	95	14,8	51	7,9	22	3,4	9	(1,4)	18	2,8
14521040	Auerbach	W	1.451	100	1.097	75,6	146	10,1	90	6,2	24	1,7	13	0,9	30	2,1
14521060	Bärenstein	G	579	100	431	74,4	58	10,0	56	9,7	9	(1,6)	-	-	12	2,1
14521060	Bärenstein	W	1.213	100	981	80,9	95	7,8	82	6,8	12	1,0	-	-	27	2,2
14521080	Bockau	G	702	100	423	60,3	107	15,2	97	13,8	10	1,4	16	2,3	24	3,4
14521080	Bockau	W	1.113	100	718	64,5	157	14,1	131	11,8	11	1,0	20	1,8	40	3,6
14521090	Börnichen/Erzgeb.	G	303	100	40	13,2	173	57,1	46	15,2	21	6,9	10	3,3	6	(2,0)
14521090	Börnichen/Erzgeb.	W	455	100	60	13,2	249	54,7	74	16,3	35	7,7	9	(2,0)	10	2,2
14521110	Breitenbrunn/Erzgeb.	G	1.366	100	559	40,9	464	34,0	217	15,9	53	3,9	28	2,0	15	1,1
14521110	Breitenbrunn/Erzgeb.	W	2.770	100	1.467	53,0	772	27,9	339	12,2	72	2,6	35	1,3	24	0,9
14521120	Burkhardtsdorf	G	1.673	100	1.186	70,9	208	12,4	131	7,8	56	3,3	34	2,0	23	1,4
14521120	Burkhardtsdorf	W	3.052	100	2.399	78,6	278	9,1	185	6,1	60	2,0	40	1,3	35	1,1
14521130	Crottendorf	G	1.129	100	685	60,7	199	17,6	141	12,5	33	2,9	33	2,9	22	1,9
14521130	Crottendorf	W	1.941	100	1.281	66,0	301	15,5	223	11,5	38	2,0	44	2,3	30	1,5
14521140	Deutschneudorf	G	318	100	25	7,9	173	54,4	76	23,9	15	4,7	25	7,9	4	(1,3)
14521140	Deutschneudorf	W	507	100	77	15,2	263	51,9	106	20,9	16	3,2	32	6,3	4	(0,8)
14521150	Drebach	G	1.388	100	564	40,6	472	34,0	207	14,9	44	3,2	43	3,1	28	2,0
14521150	Drebach	W	2.549	100	1.020	40,0	919	36,1	321	12,6	48	1,9	84	3,3	42	1,6
14521160	Ehrenfriedersdorf, Stadt	G	1.030	100	734	71,3	80	7,8	66	6,4	43	4,2	5	(0,5)	10	1,0
14521160	Ehrenfriedersdorf, Stadt	W	2.485	100	1.461	58,8	125	5,0	103	4,1	43	1,7	20	0,8	26	1,0
14521170	Eibenstock, Stadt	G	1.816	100	834	45,9	414	22,8	303	16,7	47	2,6	134	7,4	53	2,9
14521170	Eibenstock, Stadt	W	3.903	100	2.273	58,2	684	17,5	482	12,3	56	1,4	235	6,0	103	2,6
14521180	Elterlein, Stadt	G	797	100	374	46,9	190	23,8	124	15,6	46	5,8	17	2,1	24	3,0
14521180	Elterlein, Stadt	W	1.405	100	734	52,2	301	21,4	225	16,0	58	4,1	21	1,5	42	3,0
14521200	Gelenau/Erzgeb.	G	984	100	761	77,3	67	6,8	75	7,6	39	4,0	11	1,1	6	(0,6)
14521200	Gelenau/Erzgeb.	W	2.206	100	1.836	83,2	100	4,5	122	5,5	63	2,9	18	0,8	16	0,7
14521210	Geyer, Stadt	G	917	100	644	70,2	59	6,4	84	9,2	30	3,3	16	1,7	9	(1,0)
14521210	Geyer, Stadt	W	1.940	100	1.282	66,1	87	4,5	108	5,6	35	1,8	20	1,0	24	1,2
14521220	Gornau/Erzgeb.	G	1.084	100	577	53,2	287	26,5	83	7,7	48	4,4	45	4,2	14	1,3
14521220	Gornau/Erzgeb.	W	1.784	100	1.004	56,3	452	25,3	130	7,3	61	3,4	59	3,3	19	1,1
14521230	Gornsdorf	G	523	100	379	72,5	58	11,1	47	9,0	20	3,8	-	-	6	(1,1)
14521230	Gornsdorf	W	1.071	100	813	75,9	97	9,1	67	6,3	23	2,1	-	-	9	(0,8)
14521240	Großolbersdorf	G	813	100	233	28,7	343	42,2	100	12,3	38	4,7	21	2,6	15	1,8
14521240	Großolbersdorf	W	1.351	100	500	37,0	508	37,6	160	11,8	41	3,0	31	2,3	33	2,4
14521250	Großrückerswalde	G	926	100	432	46,7	247	26,7	149	16,1	44	4,8	17	1,8	7	(0,8)
14521250	Großrückerswalde	W	1.657	100	885	53,4	376	22,7	268	16,2	51	3,1	20	1,2	12	0,7
14521260	Grünhain-Beierfeld, Stadt	G	1.512	100	1.097	72,6	167	11,0	106	7,0	56	3,7	27	1,8	22	1,5
14521260	Grünhain-Beierfeld, Stadt	W	3.007	100	2.421	80,5	255	8,5	140	4,7	71	2,4	34	1,1	36	1,2
14521270	Grünhainichen	G	987	100	453	45,9	318	32,2	112	11,3	32	3,2	24	2,4	27	2,7
14521270	Grünhainichen	W	1.694	100	837	49,4	482	28,5	195	11,5	37	2,2	52	3,1	46	2,7
14521280	Heidersdorf	G	234	100	11	4,7	140	59,8	53	22,6	13	5,6	11	4,7	8	(3,4)
14521280	Heidersdorf	W	355	100	20	5,6	212	59,7	71	20,0	14	3,9	11	3,1	14	3,9
14521290	Hohndorf	G	937	100	681	72,7	111	11,8	39	4,2	53	5,7	23	2,5	11	1,2
14521290	Hohndorf	W	1.915	100	1.508	78,7	159	8,3	65	3,4	55	2,9	41	2,1	14	0,7
14521310	Jahnsdorf/Erzgeb.	G	1.552	100	931	60,0	364	23,5	88	5,7	80	5,2	22	1,4	17	1,1
14521310	Jahnsdorf/Erzgeb.	W	2.518	100	1.599	63,5	504	20,0	125	5,0	87	3,5	27	1,1	25	1,0
14521320	Johanngeorgenstadt, Stadt	G	893	100	351	39,3	324	36,3	112	12,5	10	1,1	18	2,0	14	1,6

AGS	Kreisfreie Stadt Gemeinde Landkreis Land	Merkmal	Ins- gesamt absolut	Ins- gesamt in %	Gas absolut	Gas in %	Heizöl absolut	Heizöl in %	Holz, Holzpellets absolut	Holz, Holzpellets in %	Solar/Geothermie (Kollektoren, Wärmepumpe, Wärmetauscher) absolut	Solar/Geothermie (Kollektoren, Wärmepumpe, Wärmetauscher) in %	Strom (ohne Wärmepumpe) absolut	Strom (ohne Wärmepumpe) in %	Kohle absolut	Kohle in %
14521320	Johanngeorgenstadt, Stadt	W	2.555	100	1.249	48,9	557	21,8	183	7,2	11	0,4	23	0,9	66	2,6
14521330	Jöhstadt, Stadt	G	815	100	271	33,3	251	30,8	156	19,1	23	2,8	55	6,7	43	5,3
14521330	Jöhstadt, Stadt	W	1.370	100	491	35,8	425	31,0	251	18,3	27	2,0	71	5,2	75	5,5
14521340	Königswalde	G	621	100	286	46,1	168	27,1	89	14,3	31	5,0	4	(0,6)	24	3,9
14521340	Königswalde	W	974	100	451	46,3	262	26,9	143	14,7	40	4,1	6	(0,6)	34	3,5
14521355	Lauter-Bernsbach, Stadt	G	2.325	100	1.802	77,5	224	9,6	119	5,1	69	3,0	32	1,4	22	0,9
14521355	Lauter-Bernsbach, Stadt	W	4.403	100	3.692	83,9	305	6,9	178	4,0	77	1,7	38	0,9	35	0,8
14521370	Lößnitz, Stadt	G	1.843	100	953	51,7	348	18,9	125	6,8	80	4,3	36	2,0	32	1,7
14521370	Lößnitz, Stadt	W	4.826	100	1.839	38,1	498	10,3	201	4,2	97	2,0	42	0,9	42	0,9
14521380	Lugau/Erzgeb., Stadt	G	1.888	100	1.154	61,1	357	18,9	99	5,2	82	4,3	20	1,1	65	3,4
14521380	Lugau/Erzgeb., Stadt	W	4.577	100	2.974	65,0	493	10,8	147	3,2	89	1,9	25	0,5	208	4,5
14521390	Marienberg, Stadt	G	4.334	100	2.078	47,9	1.145	26,4	558	12,9	118	2,7	92	2,1	84	1,9
14521390	Marienberg, Stadt	W	8.925	100	4.330	48,5	1.610	18,0	816	9,1	149	1,7	123	1,4	109	1,2
14521400	Mildenaу	G	993	100	346	34,8	364	36,7	142	14,3	86	8,7	27	2,7	13	1,3
14521400	Mildenaу	W	1.528	100	552	36,1	544	35,6	266	17,4	95	6,2	34	2,2	16	1,0
14521410	Neukirchen/Erzgeb.	G	1.891	100	1.376	72,8	224	11,8	52	2,7	131	6,9	32	1,7	7	(0,4)
14521410	Neukirchen/Erzgeb.	W	3.606	100	2.777	77,0	343	9,5	79	2,2	149	4,1	38	1,1	10	0,3
14521420	Niederdorf	G	345	100	225	65,2	67	19,4	26	7,5	15	4,3	6	(1,7)	4	(1,2)
14521420	Niederdorf	W	644	100	439	68,2	93	14,4	30	4,7	20	3,1	6	(0,9)	9	(1,4)
14521430	Niederwürschnitz	G	682	100	482	70,7	115	16,9	22	3,2	31	4,5	10	1,5	14	2,1
14521430	Niederwürschnitz	W	1.336	100	1.064	79,6	159	11,9	24	1,8	36	2,7	15	1,1	16	1,2
14521440	Oberwiesenthal, Kurort, Stadt	G	516	100	346	67,1	60	11,6	49	9,5	7	(1,4)	9	(1,7)	10	1,9
14521440	Oberwiesenthal, Kurort, Stadt	W	1.355	100	986	72,8	113	8,3	92	6,8	9	(0,7)	14	1,0	16	1,2
14521450	Oelsnitz/Erzgeb., Stadt	G	2.837	100	2.004	70,6	389	13,7	116	4,1	133	4,7	55	1,9	31	1,1
14521450	Oelsnitz/Erzgeb., Stadt	W	6.214	100	4.960	79,8	576	9,3	153	2,5	170	2,7	65	1,0	45	0,7
14521460	Olbernhau, Stadt	G	2.857	100	1.452	50,8	652	22,8	378	13,2	52	1,8	102	3,6	117	4,1
14521460	Olbernhau, Stadt	W	6.165	100	3.643	59,1	928	15,1	536	8,7	55	0,9	121	2,0	271	4,4
14521495	Pockau-Lengefeld, Stadt	G	2.112	100	1.054	49,9	423	20,0	350	16,6	75	3,6	110	5,2	57	2,7
14521495	Pockau-Lengefeld, Stadt	W	3.816	100	2.247	58,9	663	17,4	500	13,1	87	2,3	143	3,7	85	2,2
14521500	Raschau-Markersbach	G	1.189	100	763	64,2	187	15,7	131	11,0	51	4,3	12	1,0	25	2,1
14521500	Raschau-Markersbach	W	2.973	100	2.293	77,1	322	10,8	184	6,2	68	2,3	14	0,5	31	1,0
14521510	Scheibenberg, Stadt	G	538	100	313	58,2	106	19,7	52	9,7	29	5,4	9	(1,7)	10	1,9
14521510	Scheibenberg, Stadt	W	1.063	100	716	67,4	149	14,0	79	7,4	31	2,9	11	1,0	20	1,9
14521520	Schleittau, Stadt	G	611	100	381	62,4	109	17,8	66	10,8	17	2,8	10	1,6	21	3,4
14521520	Schleittau, Stadt	W	1.208	100	836	69,2	172	14,2	98	8,1	24	2,0	14	1,2	35	2,9
14521530	Schneeberg, Stadt	G	2.785	100	1.722	61,8	240	8,6	160	5,7	92	3,3	26	0,9	39	1,4
14521530	Schneeberg, Stadt	W	8.111	100	3.379	41,7	371	4,6	256	3,2	131	1,6	43	0,5	71	0,9
14521540	Schönheide	G	1.095	100	599	54,7	211	19,3	123	11,2	43	3,9	56	5,1	33	3,0
14521540	Schönheide	W	2.357	100	1.567	66,5	361	15,3	190	8,1	48	2,0	79	3,4	68	2,9
14521550	Schwarzenberg/Erzgeb., Stadt	G	3.151	100	1.928	61,2	477	15,1	224	7,1	87	2,8	49	1,6	33	1,0
14521550	Schwarzenberg/Erzgeb., Stadt	W	9.222	100	4.764	51,7	802	8,7	349	3,8	99	1,1	66	0,7	44	0,5
14521560	Sehmatal	G	1.668	100	1.174	70,4	173	10,4	189	11,3	41	2,5	24	1,4	30	1,8
14521560	Sehmatal	W	3.238	100	2.463	76,1	286	8,8	293	9,0	49	1,5	33	1,0	52	1,6
14521570	Seiffen/Erzgeb., Kurort	G	663	100	33	5,0	436	65,8	111	16,7	17	2,6	34	5,1	27	4,1
14521570	Seiffen/Erzgeb., Kurort	W	1.044	100	89	8,5	677	64,8	160	15,3	28	2,7	41	3,9	36	3,4
14521590	Stollberg/Erzgeb., Stadt	G	2.372	100	1.228	51,8	501	21,1	191	8,1	144	6,1	67	2,8	36	1,5
14521590	Stollberg/Erzgeb., Stadt	W	6.256	100	3.473	55,5	781	12,5	275	4,4	210	3,4	313	5,0	56	0,9
14521600	Stützengrün	G	985	100	387	39,3	313	31,8	143	14,5	36	3,7	66	6,7	19	1,9
14521600	Stützengrün	W	1.568	100	680	43,4	459	29,3	208	13,3	43	2,7	110	7,0	40	2,6
14521610	Tannenberg	G	340	100	149	43,8	110	32,4	47	13,8	18	5,3	7	(2,1)	4	(1,2)
14521610	Tannenberg	W	502	100	230	45,8	154	30,7	70	13,9	19	3,8	7	(1,4)	8	(1,6)
14521620	Thalheim/Erzgeb., Stadt	G	1.260	100	839	66,6	148	11,7	79	6,3	58	4,6	16	1,3	17	1,3
14521620	Thalheim/Erzgeb., Stadt	W	3.640	100	2.260	62,1	262	7,2	128	3,5	64	1,8	23	0,6	27	0,7
14521630	Thermalbad Wiesenbad	G	912	100	307	33,7	364	39,9	129	14,1	36	3,9	19	2,1	37	4,1
14521630	Thermalbad Wiesenbad	W	1.614	100	626	38,8	570	35,3	203	12,6	44	2,7	40	2,5	91	5,6
14521640	Thum, Stadt	G	1.359	100	969	71,3	127	9,3	128	9,4	63	4,6	16	1,2	28	2,1
14521640	Thum, Stadt	W	2.630	100	2.022	76,9	166	6,3	195	7,4	79	3,0	22	0,8	55	2,1
14521670	Wolkenstein, Stadt	G	988	100	472	47,8	261	26,4	141	14,3	37	3,7	40	4,0	11	1,1
14521670	Wolkenstein, Stadt	W	1.949	100	1.075	55,2	416	21,3	225	11,5	36	1,8	63	3,2	27	1,4
14521690	Zschopau, Stadt, Motorradstadt	G	1.946	100	1.408	72,4	163	8,4	101	5,2	48	2,5	27	1,4	35	1,8
14521690	Zschopau, Stadt, Motorradstadt	W	5.499	100	3.604	65,5	264	4,8	141	2,6	75	1,4	64	1,2	57	1,0
14521700	Zschorlau	G	1.436	100	991	69,0	176	12,3	133	9,3	30	2,1	41	2,9	21	1,5
14521700	Zschorlau	W	2.566	100	1.843	71,8	235	9,2	199	7,8	36	1,4	58	2,3	35	1,4
14521710	Zwönitz, Stadt	G	2.773	100	1.173	42,3	547	19,7	284	10,2	184	6,6	72	2,6	53	1,9
14521710	Zwönitz, Stadt	W	6.434	100	2.080	32,3	873	13,6	440	6,8	215	3,3	101	1,6	76	1,2
14522	Mittelsachsen	G	77.614	100	41.461	53,4	17.694	22,8	5.496	7,1	3.245	4,2	3.399	4,4	1.932	2,5
14522	Mittelsachsen	W	166.989	100	97.596	58,4	25.042	15,0	7.969	4,8	3.799	2,3	5.047	3,0	2.748	1,6

AGS	Kreisfreie Stadt Gemeinde Landkreis Land	Merkmal	Ins- gesamt absolut	Ins- gesamt in %	Gas absolut	Gas in %	Heizöl absolut	Heizöl in %	Holz, Holzpellets absolut	Holz, Holzpellets in %	Solar/Geothermie (Kollektoren, Wärmepumpe, Wärmetauscher) absolut	Solar/Geothermie (Kollektoren, Wärmepumpe, Wärmetauscher) in %	Strom (ohne Wärmepumpe) absolut	Strom (ohne Wärmepumpe) in %	Kohle absolut	Kohle in %
14522010	Altmittweida	G	623	100	399	64,0	113	18,1	28	4,5	31	5,0	23	3,7	16	2,6
14522010	Altmittweida	W	942	100	663	70,4	146	15,5	35	3,7	35	3,7	33	3,5	18	1,9
14522020	Augustusburg, Stadt	G	1.316	100	835	63,4	218	16,6	102	7,8	64	4,9	39	3,0	16	1,2
14522020	Augustusburg, Stadt	W	2.445	100	1.680	68,7	310	12,7	221	9,0	69	2,8	50	2,0	36	1,5
14522035	Bobritzsch-Hilbersdorf	G	1.706	100	1.079	63,2	226	13,2	130	7,6	75	4,4	78	4,6	38	2,2
14522035	Bobritzsch-Hilbersdorf	W	2.702	100	1.841	68,1	350	13,0	187	6,9	84	3,1	101	3,7	49	1,8
14522050	Brand-Erbisdorf, Stadt	G	1.994	100	1.313	65,8	175	8,8	142	7,1	58	2,9	80	4,0	46	2,3
14522050	Brand-Erbisdorf, Stadt	W	5.404	100	3.457	64,0	238	4,4	184	3,4	76	1,4	112	2,1	62	1,1
14522060	Burgstädt, Stadt	G	2.688	100	2.064	76,8	302	11,2	68	2,5	98	3,6	53	2,0	32	1,2
14522060	Burgstädt, Stadt	W	5.918	100	4.940	83,5	454	7,7	83	1,4	113	1,9	80	1,4	59	1,0
14522070	Claußnitz	G	946	100	548	57,9	229	24,2	58	6,1	25	2,6	36	3,8	24	2,5
14522070	Claußnitz	W	1.535	100	964	62,8	312	20,3	88	5,7	29	1,9	50	3,3	30	2,0
14522080	Döbeln, Stadt	G	5.015	100	2.935	58,5	909	18,1	165	3,3	267	5,3	255	5,1	74	1,5
14522080	Döbeln, Stadt	W	14.253	100	9.387	65,9	1.198	8,4	232	1,6	331	2,3	311	2,2	92	0,6
14522090	Dorfchemnitz	G	474	100	40	8,4	233	49,2	121	25,5	15	3,2	35	7,4	17	3,6
14522090	Dorfchemnitz	W	665	100	93	14,0	319	48,0	154	23,2	17	2,6	44	6,6	21	3,2
14522110	Eppendorf	G	1.115	100	599	53,7	267	23,9	113	10,1	42	3,8	49	4,4	22	2,0
14522110	Eppendorf	W	2.011	100	1.272	63,3	385	19,1	153	7,6	46	2,3	89	4,4	36	1,8
14522120	Erlau	G	1.073	100	245	22,8	551	51,4	104	9,7	65	6,1	53	4,9	42	3,9
14522120	Erlau	W	1.432	100	342	23,9	763	53,3	125	8,7	68	4,7	64	4,5	45	3,1
14522140	Flöha, Stadt	G	2.062	100	1.488	72,2	204	9,9	123	6,0	57	2,8	46	2,2	11	0,5
14522140	Flöha, Stadt	W	6.274	100	4.135	65,9	266	4,2	458	7,3	73	1,2	109	1,7	44	0,7
14522150	Frankenberg/Sa., Stadt, Garnisonsstadt	G	3.055	100	1.680	55,0	618	20,2	172	5,6	145	4,7	201	6,6	68	2,2
14522150	Frankenberg/Sa., Stadt, Garnisonsstadt	W	8.394	100	4.933	58,8	861	10,3	243	2,9	183	2,2	636	7,6	122	1,5
14522170	Frauenstein, Stadt	G	874	100	99	11,3	490	56,1	146	16,7	26	3,0	60	6,9	43	4,9
14522170	Frauenstein, Stadt	W	1.343	100	151	11,2	760	56,6	249	18,5	34	2,5	87	6,5	52	3,9
14522180	Freiberg, Stadt, Universitätsstadt	G	6.344	100	4.036	63,6	434	6,8	103	1,6	229	3,6	69	1,1	63	1,0
14522180	Freiberg, Stadt, Universitätsstadt	W	24.220	100	12.149	50,2	590	2,4	154	0,6	261	1,1	116	0,5	128	0,5
14522190	Geringswalde, Stadt	G	1.228	100	649	52,9	311	25,3	76	6,2	22	1,8	72	5,9	47	3,8
14522190	Geringswalde, Stadt	W	2.255	100	1.382	61,3	418	18,5	92	4,1	26	1,2	183	8,1	71	3,1
14522200	Großhartmannsdorf	G	800	100	372	46,5	176	22,0	122	15,3	21	2,6	41	5,1	41	5,1
14522200	Großhartmannsdorf	W	1.145	100	585	51,1	230	20,1	165	14,4	26	2,3	51	4,5	52	4,5
14522210	Großschirma, Stadt	G	1.829	100	832	45,5	475	26,0	217	11,9	77	4,2	118	6,5	67	3,7
14522210	Großschirma, Stadt	W	2.684	100	1.384	51,6	592	22,1	288	10,7	80	3,0	178	6,6	87	3,2
14522220	Großweitzschen	G	839	100	182	21,7	404	48,2	72	8,6	55	6,6	55	6,6	39	4,6
14522220	Großweitzschen	W	1.463	100	374	25,6	740	50,6	96	6,6	61	4,2	83	5,7	49	3,3
14522230	Hainichen, Stadt	G	2.234	100	1.396	62,5	403	18,0	137	6,1	99	4,4	77	3,4	62	2,8
14522230	Hainichen, Stadt	W	4.467	100	3.349	75,0	522	11,7	178	4,0	115	2,6	94	2,1	77	1,7
14522240	Halsbrücke	G	1.595	100	566	35,5	612	38,4	169	10,6	91	5,7	64	4,0	59	3,7
14522240	Halsbrücke	W	2.595	100	1.054	40,6	1.007	38,8	222	8,6	104	4,0	75	2,9	72	2,8
14522250	Hartha, Stadt	G	1.870	100	1.097	58,7	338	18,1	127	6,8	83	4,4	102	5,5	58	3,1
14522250	Hartha, Stadt	W	4.054	100	2.676	66,0	463	11,4	183	4,5	90	2,2	129	3,2	84	2,1
14522260	Hartmannsdorf	G	1.084	100	785	72,4	112	10,3	39	3,6	45	4,2	16	1,5	8	(0,7)
14522260	Hartmannsdorf	W	2.434	100	1.967	80,8	164	6,7	50	2,1	85	3,5	36	1,5	6	(0,2)
14522275	Jahnatal	G	1.605	100	483	30,1	676	42,1	110	6,9	62	3,9	166	10,3	48	3,0
14522275	Jahnatal	W	2.448	100	846	34,6	946	38,6	145	5,9	66	2,7	203	8,3	59	2,4
14522280	Königsfeld	G	484	100	57	11,8	280	57,9	59	12,2	29	6,0	40	8,3	12	2,5
14522280	Königsfeld	W	663	100	90	13,6	383	57,8	77	11,6	45	6,8	42	6,3	13	2,0
14522290	Königshain-Wiederau	G	852	100	242	28,4	373	43,8	88	10,3	48	5,6	60	7,0	21	2,5
14522290	Königshain-Wiederau	W	1.207	100	363	30,1	495	41,0	109	9,0	53	4,4	97	8,0	26	2,2
14522300	Kriebstein	G	705	100	291	41,3	247	35,0	71	10,1	25	3,5	25	3,5	27	3,8
14522300	Kriebstein	W	1.044	100	545	52,2	305	29,2	85	8,1	26	2,5	29	2,8	35	3,4
14522310	Leisnig, Stadt	G	2.465	100	1.392	56,5	484	19,6	187	7,6	81	3,3	176	7,1	75	3,0
14522310	Leisnig, Stadt	W	4.624	100	3.037	65,7	726	15,7	235	5,1	90	1,9	219	4,7	106	2,3
14522320	Leubsdorf	G	949	100	468	49,3	247	26,0	113	11,9	39	4,1	38	4,0	17	1,8
14522320	Leubsdorf	W	1.671	100	853	51,0	400	23,9	247	14,8	49	2,9	52	3,1	30	1,8
14522330	Lichtenau	G	2.491	100	1.320	53,0	646	25,9	141	5,7	181	7,3	86	3,5	41	1,6
14522330	Lichtenau	W	3.415	100	1.986	58,2	801	23,5	190	5,6	213	6,2	103	3,0	48	1,4
14522340	Lichtenberg/Erzgeb.	G	727	100	415	57,1	144	19,8	79	10,9	29	4,0	24	3,3	19	2,6
14522340	Lichtenberg/Erzgeb.	W	1.274	100	817	64,1	216	17,0	110	8,6	34	2,7	33	2,6	38	3,0
14522350	Lunzenau, Stadt	G	1.330	100	609	45,8	419	31,5	89	6,7	50	3,8	83	6,2	50	3,8
14522350	Lunzenau, Stadt	W	2.265	100	1.193	52,7	593	26,2	125	5,5	57	2,5	131	5,8	74	3,3
14522360	Mittweida, Stadt, Hochschulstadt	G	3.057	100	2.126	69,5	375	12,3	123	4,0	107	3,5	57	1,9	63	2,1
14522360	Mittweida, Stadt, Hochschulstadt	W	9.318	100	6.243	67,0	551	5,9	219	2,4	116	1,2	81	0,9	108	1,2
14522380	Mühlau	G	672	100	430	64,0	142	21,1	21	3,1	37	5,5	12	1,8	8	(1,2)
14522380	Mühlau	W	1.009	100	674	66,8	180	17,8	28	2,8	42	4,2	18	1,8	9	(0,9)
14522390	Mulda/Sa.	G	700	100	277	39,6	214	30,6	113	16,1	24	3,4	15	2,1	34	4,9

AGS	Kreisfreie Stadt Gemeinde Landkreis Land	Merkmal	Ins- gesamt absolut	Ins- gesamt in %	Gas absolut	Gas in %	Heizöl absolut	Heizöl in %	Holz, Holzpellets absolut	Holz, Holzpellets in %	Solar/Geothermie (Kollektoren, Wärmepumpe, Wärmetauscher) absolut	Solar/Geothermie (Kollektoren, Wärmepumpe, Wärmetauscher) in %	Strom (ohne Wärmepumpe) absolut	Strom (ohne Wärmepumpe) in %	Kohle absolut	Kohle in %
14522390	Mulda/Sa.	W	1.227	100	635	51,8	294	24,0	161	13,1	24	2,0	16	1,3	44	3,6
14522400	Neuhausen/Erzgeb.	G	781	100	88	11,3	447	57,2	149	19,1	13	1,7	39	5,0	20	2,6
14522400	Neuhausen/Erzgeb.	W	1.400	100	113	8,1	787	56,2	219	15,6	21	1,5	50	3,6	40	2,9
14522420	Niederwiesa	G	1.439	100	962	66,9	237	16,5	54	3,8	72	5,0	54	3,8	15	1,0
14522420	Niederwiesa	W	2.395	100	1.728	72,2	317	13,2	82	3,4	81	3,4	95	4,0	32	1,3
14522430	Oberschöna	G	1.106	100	269	24,3	558	50,5	120	10,8	62	5,6	55	5,0	37	3,3
14522430	Oberschöna	W	1.555	100	431	27,7	776	49,9	159	10,2	70	4,5	74	4,8	44	2,8
14522440	Oederan, Stadt	G	2.182	100	1.111	50,9	541	24,8	218	10,0	97	4,4	64	2,9	67	3,1
14522440	Oederan, Stadt	W	4.167	100	2.624	63,0	800	19,2	308	7,4	107	2,6	76	1,8	78	1,9
14522460	Penig, Stadt	G	2.424	100	1.428	58,9	581	24,0	128	5,3	104	4,3	78	3,2	34	1,4
14522460	Penig, Stadt	W	4.528	100	3.183	70,3	812	17,9	158	3,5	118	2,6	107	2,4	40	0,9
14522470	Rechenberg-Bienenmühle	G	620	100	52	8,4	363	58,5	113	18,2	15	2,4	41	6,6	22	3,5
14522470	Rechenberg-Bienenmühle	W	1.041	100	122	11,7	631	60,6	163	15,7	18	1,7	66	6,3	25	2,4
14522480	Reinsberg	G	949	100	424	44,7	243	25,6	110	11,6	42	4,4	60	6,3	50	5,3
14522480	Reinsberg	W	1.355	100	684	50,5	330	24,4	123	9,1	45	3,3	76	5,6	70	5,2
14522490	Rochlitz, Stadt	G	1.291	100	727	56,3	172	13,3	59	4,6	41	3,2	31	2,4	38	2,9
14522490	Rochlitz, Stadt	W	3.397	100	1.505	44,3	239	7,0	79	2,3	56	1,6	46	1,4	62	1,8
14522500	Rossau	G	1.047	100	483	46,1	305	29,1	95	9,1	51	4,9	54	5,2	26	2,5
14522500	Rossau	W	1.613	100	865	53,6	410	25,4	132	8,2	54	3,3	68	4,2	36	2,2
14522510	Roßwein, Stadt	G	2.044	100	1.214	59,4	376	18,4	97	4,7	65	3,2	117	5,7	61	3,0
14522510	Roßwein, Stadt	W	4.143	100	2.750	66,4	509	12,3	122	2,9	70	1,7	143	3,5	98	2,4
14522520	Sayda, Stadt	G	496	100	214	43,1	103	20,8	91	18,3	10	2,0	11	2,2	22	4,4
14522520	Sayda, Stadt	W	884	100	395	44,7	137	15,5	137	15,5	19	2,1	13	1,5	36	4,1
14522530	Seelitz	G	622	100	96	15,4	290	46,6	96	15,4	33	5,3	53	8,5	46	7,4
14522530	Seelitz	W	842	100	118	14,0	429	51,0	123	14,6	36	4,3	59	7,0	70	8,3
14522540	Striegistal	G	1.519	100	376	24,8	595	39,2	223	14,7	69	4,5	165	10,9	75	4,9
14522540	Striegistal	W	2.065	100	580	28,1	779	37,7	293	14,2	78	3,8	198	9,6	92	4,5
14522550	Taura	G	738	100	458	62,1	172	23,3	33	4,5	26	3,5	23	3,1	11	1,5
14522550	Taura	W	1.231	100	822	66,8	256	20,8	44	3,6	27	2,2	29	2,4	21	1,7
14522570	Waldheim, Stadt	G	2.044	100	1.403	68,6	290	14,2	64	3,1	86	4,2	80	3,9	45	2,2
14522570	Waldheim, Stadt	W	4.913	100	3.873	78,8	387	7,9	89	1,8	98	2,0	134	2,7	67	1,4
14522580	Wechselburg	G	603	100	293	48,6	169	28,0	68	11,3	11	1,8	30	5,0	22	3,6
14522580	Wechselburg	W	910	100	518	56,9	219	24,1	92	10,1	14	1,5	33	3,6	27	3,0
14522590	Weißenborn/Erzgeb.	G	662	100	446	67,4	81	12,2	33	5,0	45	6,8	18	2,7	8	(1,2)
14522590	Weißenborn/Erzgeb.	W	1.378	100	1.069	77,6	121	8,8	48	3,5	60	4,4	19	1,4	9	(0,7)
14522600	Zettlitz	G	248	100	78	31,5	116	46,8	16	6,5	12	4,8	11	4,4	12	4,8
14522600	Zettlitz	W	356	100	161	45,2	131	36,8	19	5,3	16	4,5	14	3,9	12	3,4
14523	Vogtlandkreis	G	58.077	100	30.666	52,8	12.863	22,1	5.394	9,3	2.135	3,7	2.321	4,0	1.149	2,0
14523	Vogtlandkreis	W	132.625	100	76.173	57,4	17.978	13,6	7.502	5,7	2.506	1,9	3.099	2,3	1.639	1,2
14523010	Adorf/Vogtl., Stadt	G	1.408	100	794	56,4	302	21,4	164	11,6	27	1,9	48	3,4	39	2,8
14523010	Adorf/Vogtl., Stadt	W	2.803	100	2.029	72,4	377	13,4	202	7,2	27	1,0	63	2,2	53	1,9
14523020	Auerbach/Vogtl., Stadt	G	4.173	100	2.484	59,5	799	19,1	209	5,0	139	3,3	84	2,0	55	1,3
14523020	Auerbach/Vogtl., Stadt	W	10.543	100	5.519	52,3	1.083	10,3	285	2,7	152	1,4	101	1,0	88	0,8
14523030	Bad Brambach	G	790	100	317	40,1	224	28,4	147	18,6	4	(0,5)	58	7,3	12	1,5
14523030	Bad Brambach	W	1.073	100	531	49,5	265	24,7	165	15,4	4	(0,4)	64	6,0	22	2,1
14523040	Bad Elster, Stadt	G	933	100	479	51,3	169	18,1	84	9,0	17	1,8	23	2,5	17	1,8
14523040	Bad Elster, Stadt	W	2.330	100	877	37,6	213	9,1	107	4,6	18	0,8	23	1,0	19	0,8
14523050	Bergen	G	351	100	79	22,5	166	47,3	48	13,7	8	(2,3)	34	9,7	11	3,1
14523050	Bergen	W	483	100	114	23,6	237	49,1	60	12,4	8	(1,7)	49	10,1	12	2,5
14523060	Bösenbrunn	G	421	100	88	20,9	114	27,1	127	30,2	28	6,7	52	12,4	13	3,1
14523060	Bösenbrunn	W	545	100	117	21,5	177	32,5	152	27,9	31	5,7	56	10,3	14	2,6
14523080	Eichigt	G	474	100	78	16,5	202	42,6	111	23,4	17	3,6	49	10,3	17	3,6
14523080	Eichigt	W	614	100	89	14,5	272	44,3	140	22,8	20	3,3	62	10,1	23	3,7
14523090	Ellefeld	G	756	100	561	74,2	70	9,3	33	4,4	21	2,8	18	2,4	13	1,7
14523090	Ellefeld	W	1.447	100	938	64,8	116	8,0	50	3,5	22	1,5	22	1,5	21	1,5
14523100	Elsterberg, Stadt	G	1.127	100	429	38,1	492	43,7	99	8,8	20	1,8	29	2,6	28	2,5
14523100	Elsterberg, Stadt	W	2.333	100	1.215	52,1	819	35,1	133	5,7	22	0,9	34	1,5	43	1,8
14523120	Falkenstein/Vogtl., Stadt	G	2.149	100	1.336	62,2	412	19,2	129	6,0	46	2,1	86	4,0	44	2,0
14523120	Falkenstein/Vogtl., Stadt	W	5.114	100	3.832	74,9	587	11,5	198	3,9	50	1,0	127	2,5	72	1,4
14523130	Grünbach	G	588	100	365	62,1	95	16,2	59	10,0	20	3,4	24	4,1	13	2,2
14523130	Grünbach	W	828	100	530	64,0	135	16,3	79	9,5	20	2,4	37	4,5	19	2,3
14523150	Heinsdorfergrund	G	655	100	331	50,5	186	28,4	69	10,5	27	4,1	14	2,1	13	2,0
14523150	Heinsdorfergrund	W	946	100	534	56,4	233	24,6	91	9,6	33	3,5	17	1,8	17	1,8
14523160	Klingenthal, Stadt	G	2.484	100	1.389	55,9	494	19,9	230	9,3	54	2,2	127	5,1	64	2,6
14523160	Klingenthal, Stadt	W	4.813	100	3.007	62,5	629	13,1	308	6,4	62	1,3	162	3,4	80	1,7
14523170	Lengenfeld, Stadt	G	2.169	100	1.267	58,4	411	18,9	232	10,7	79	3,6	50	2,3	71	3,3

AGS	Kreisfreie Stadt Gemeinde Landkreis Land	Merkmal	Ins- gesamt absolut	Ins- gesamt in %	Gas absolut	Gas in %	Heizöl absolut	Heizöl in %	Holz, Holzpellets absolut	Holz, Holzpellets in %	Solar/Geothermie (Kollektoren, Wärmepumpe, Wärmetauscher) absolut	Solar/Geothermie (Kollektoren, Wärmepumpe, Wärmetauscher) in %	Strom (ohne Wärmepumpe) absolut	Strom (ohne Wärmepumpe) in %	Kohle absolut	Kohle in %
14523170	Lengenfeld, Stadt	W	3.736	100	2.501	66,9	521	13,9	350	9,4	92	2,5	71	1,9	93	2,5
14523190	Limbach	G	520	100	233	44,8	149	28,7	53	10,2	34	6,5	29	5,6	16	3,1
14523190	Limbach	W	704	100	335	47,6	194	27,6	70	9,9	35	5,0	40	5,7	20	2,8
14523200	Markneukirchen, Stadt	G	2.245	100	1.449	64,5	315	14,0	256	11,4	61	2,7	73	3,3	50	2,2
14523200	Markneukirchen, Stadt	W	3.993	100	2.979	74,6	412	10,3	320	8,0	68	1,7	83	2,1	67	1,7
14523230	Mühlental	G	481	100	56	11,6	191	39,7	157	32,6	24	5,0	37	7,7	21	4,4
14523230	Mühlental	W	587	100	60	10,2	232	39,5	202	34,4	23	3,9	43	7,3	22	3,7
14523245	Muldenhammer	G	1.053	100	108	10,3	515	48,9	213	20,2	65	6,2	97	9,2	34	3,2
14523245	Muldenhammer	W	1.593	100	157	9,9	805	50,5	320	20,1	74	4,6	132	8,3	46	2,9
14523260	Netzschkau, Stadt	G	1.185	100	845	71,3	156	13,2	63	5,3	35	3,0	26	2,2	29	2,4
14523260	Netzschkau, Stadt	W	2.178	100	1.713	78,7	200	9,2	70	3,2	42	1,9	43	2,0	59	2,7
14523270	Neuensalz	G	766	100	165	21,5	349	45,6	126	16,4	40	5,2	56	7,3	19	2,5
14523270	Neuensalz	W	1.076	100	264	24,5	493	45,8	171	15,9	45	4,2	66	6,1	22	2,0
14523280	Neumark	G	929	100	370	39,8	349	37,6	65	7,0	70	7,5	40	4,3	12	1,3
14523280	Neumark	W	1.503	100	761	50,6	457	30,4	83	5,5	98	6,5	59	3,9	18	1,2
14523290	Neustadt/Vogtl.	G	348	100	52	14,9	151	43,4	51	14,7	30	8,6	38	10,9	16	4,6
14523290	Neustadt/Vogtl.	W	482	100	65	13,5	243	50,4	66	13,7	32	6,6	47	9,8	20	4,1
14523300	Oelsnitz/Vogtl., Stadt	G	2.752	100	1.679	61,0	465	16,9	235	8,5	95	3,5	114	4,1	53	1,9
14523300	Oelsnitz/Vogtl., Stadt	W	6.216	100	4.261	68,5	615	9,9	319	5,1	117	1,9	145	2,3	76	1,2
14523310	Pausa-Mühltroff, Stadt	G	1.665	100	454	27,3	729	43,8	283	17,0	50	3,0	72	4,3	38	2,3
14523310	Pausa-Mühltroff, Stadt	W	2.542	100	734	28,9	1.170	46,0	378	14,9	56	2,2	87	3,4	50	2,0
14523320	Plauen, Stadt	G	11.252	100	7.418	65,9	1.086	9,7	392	3,5	462	4,1	327	2,9	103	0,9
14523320	Plauen, Stadt	W	41.283	100	25.314	61,3	1.401	3,4	807	2,0	593	1,4	587	1,4	198	0,5
14523330	Pöhl	G	797	100	141	17,7	363	45,5	140	17,6	46	5,8	58	7,3	19	2,4
14523330	Pöhl	W	1.381	100	243	17,6	576	41,7	201	14,6	49	3,5	70	5,1	22	1,6
14523340	Reichenbach im Vogtland, Stadt	G	4.663	100	3.367	72,2	487	10,4	156	3,3	104	2,2	95	2,0	91	2,0
14523340	Reichenbach im Vogtland, Stadt	W	12.982	100	8.711	67,1	654	5,0	218	1,7	138	1,1	136	1,0	134	1,0
14523360	Rodewisch, Stadt	G	1.744	100	1.123	64,4	303	17,4	88	5,0	53	3,0	48	2,8	29	1,7
14523360	Rodewisch, Stadt	W	3.692	100	2.470	66,9	391	10,6	112	3,0	66	1,8	61	1,7	40	1,1
14523365	Rosenbach/Vogtl.	G	1.332	100	157	11,8	685	51,4	254	19,1	88	6,6	86	6,5	30	2,3
14523365	Rosenbach/Vogtl.	W	2.090	100	214	10,2	1.141	54,6	367	17,6	97	4,6	106	5,1	43	2,1
14523370	Schöneck/Vogtl., Stadt	G	900	100	495	55,0	140	15,6	160	17,8	30	3,3	31	3,4	20	2,2
14523370	Schöneck/Vogtl., Stadt	W	1.660	100	1.109	66,8	178	10,7	229	13,8	32	1,9	44	2,7	23	1,4
14523380	Steinberg	G	819	100	467	57,0	177	21,6	77	9,4	29	3,5	22	2,7	19	2,3
14523380	Steinberg	W	1.327	100	862	65,0	227	17,1	114	8,6	33	2,5	27	2,0	23	1,7
14523410	Theuma	G	369	100	130	35,2	105	28,5	33	8,9	22	6,0	22	6,0	8	(2,2)
14523410	Theuma	W	464	100	190	40,9	111	23,9	38	8,2	22	4,7	24	5,2	9	(1,9)
14523420	Tirpersdorf	G	536	100	67	12,5	286	53,4	77	14,4	29	5,4	49	9,1	24	4,5
14523420	Tirpersdorf	W	677	100	79	11,7	384	56,7	99	14,6	29	4,3	60	8,9	23	3,4
14523430	Treuen, Stadt	G	2.285	100	1.304	57,1	499	21,8	184	8,1	99	4,3	83	3,6	49	2,1
14523430	Treuen, Stadt	W	4.226	100	2.894	68,5	703	16,6	236	5,6	118	2,8	115	2,7	69	1,6
14523440	Triebel/Vogtl.	G	456	100	91	20,0	172	37,7	136	29,8	16	3,5	33	7,2	8	(1,8)
14523440	Triebel/Vogtl.	W	625	100	174	27,8	243	38,9	153	24,5	16	2,6	34	5,4	11	1,8
14523450	Weischlitz	G	1.958	100	461	23,5	722	36,9	358	18,3	115	5,9	158	8,1	51	2,6
14523450	Weischlitz	W	2.983	100	689	23,1	1.018	34,1	467	15,7	131	4,4	171	5,7	61	2,0
14523460	Werda	G	541	100	47	8,7	317	58,6	99	18,3	39	7,2	31	5,7	6	(1,1)
14523460	Werda	W	729	100	58	8,0	462	63,4	119	16,3	42	5,8	34	4,7	7	(1,0)
14524	Zwickau	G	72.257	100	42.115	58,3	15.464	21,4	3.189	4,4	3.093	4,3	1.548	2,1	1.058	1,5
14524	Zwickau	W	181.368	100	107.123	59,1	22.789	12,6	4.738	2,6	3.648	2,0	2.449	1,4	1.600	0,9
14524010	Bernsdorf	G	727	100	286	39,3	295	40,6	48	6,6	44	6,1	16	2,2	16	2,2
14524010	Bernsdorf	W	1.049	100	458	43,7	393	37,5	77	7,3	48	4,6	23	2,2	15	1,4
14524020	Callenberg	G	1.612	100	548	34,0	704	43,7	130	8,1	90	5,6	80	5,0	30	1,9
14524020	Callenberg	W	2.341	100	897	38,3	972	41,5	164	7,0	116	5,0	111	4,7	35	1,5
14524030	Crimmitschau, Stadt	G	4.462	100	2.597	58,2	812	18,2	209	4,7	148	3,3	105	2,4	92	2,1
14524030	Crimmitschau, Stadt	W	11.232	100	5.850	52,1	1.155	10,3	295	2,6	181	1,6	138	1,2	130	1,2
14524040	Crinitzberg	G	536	100	308	57,5	89	16,6	89	16,6	11	2,1	3	(0,6)	10	1,9
14524040	Crinitzberg	W	912	100	574	62,9	140	15,4	143	15,7	11	1,2	4	(0,4)	11	1,2
14524050	Dennheritz	G	447	100	203	45,4	137	30,6	30	6,7	37	8,3	12	2,7	11	2,5
14524050	Dennheritz	W	649	100	314	48,4	191	29,4	51	7,9	49	7,6	13	2,0	12	1,8
14524060	Fraureuth	G	1.357	100	631	46,5	460	33,9	77	5,7	64	4,7	62	4,6	26	1,9
14524060	Fraureuth	W	2.744	100	1.651	60,2	603	22,0	102	3,7	67	2,4	199	7,3	40	1,5
14524070	Gersdorf	G	1.081	100	689	63,7	249	23,0	28	2,6	49	4,5	15	1,4	9	(0,8)
14524070	Gersdorf	W	2.039	100	1.476	72,4	386	18,9	43	2,1	50	2,5	19	0,9	20	1,0
14524080	Glauchau, Stadt	G	5.412	100	3.480	64,3	1.025	18,9	181	3,3	196	3,6	110	2,0	72	1,3
14524080	Glauchau, Stadt	W	13.355	100	9.206	68,9	1.416	10,6	272	2,0	226	1,7	162	1,2	138	1,0
14524090	Hartenstein, Stadt	G	1.257	100	384	30,5	551	43,8	132	10,5	81	6,4	51	4,1	32	2,5

AGS	Kreisfreie Stadt Gemeinde Landkreis Land	Merkmal	Ins- gesamt absolut	Ins- gesamt in %	Gas absolut	Gas in %	Heizöl absolut	Heizöl in %	Holz, Holzpellets absolut	Holz, Holzpellets in %	Solar/Geothermie (Kollektoren, Wärmepumpe, Wärmetauscher) absolut	Solar/Geothermie (Kollektoren, Wärmepumpe, Wärmetauscher) in %	Strom (ohne Wärmepumpe) absolut	Strom (ohne Wärmepumpe) in %	Kohle absolut	Kohle in %
14524090	Hartenstein, Stadt	W	2.238	100	988	44,1	826	36,9	205	9,2	95	4,2	65	2,9	42	1,9
14524100	Hartmannsdorf b. Kirchberg	G	388	100	187	48,2	94	24,2	58	14,9	36	9,3	3	(0,8)	5	(1,3)
14524100	Hartmannsdorf b. Kirchberg	W	599	100	297	49,6	145	24,2	98	16,4	41	6,8	3	(0,5)	9	(1,5)
14524110	Hirschfeld	G	357	100	80	22,4	178	49,9	60	16,8	15	4,2	3	(0,8)	12	3,4
14524110	Hirschfeld	W	492	100	100	20,3	262	53,3	81	16,5	20	4,1	4	(0,8)	16	3,3
14524120	Hohenstein-Ernstthal, Stadt	G	3.088	100	2.116	68,5	319	10,3	77	2,5	117	3,8	50	1,6	21	0,7
14524120	Hohenstein-Ernstthal, Stadt	W	8.439	100	4.619	54,7	467	5,5	108	1,3	138	1,6	56	0,7	28	0,3
14524130	Kirchberg, Stadt	G	2.069	100	1.074	51,9	494	23,9	221	10,7	99	4,8	27	1,3	41	2,0
14524130	Kirchberg, Stadt	W	4.324	100	2.095	48,5	703	16,3	322	7,4	111	2,6	37	0,9	52	1,2
14524140	Langenbernsdorf	G	1.208	100	127	10,5	753	62,3	153	12,7	74	6,1	52	4,3	42	3,5
14524140	Langenbernsdorf	W	1.586	100	149	9,4	1.038	65,4	181	11,4	90	5,7	67	4,2	50	3,2
14524150	Langenweißbach	G	721	100	292	40,5	285	39,5	82	11,4	15	2,1	22	3,1	11	1,5
14524150	Langenweißbach	W	1.186	100	573	48,3	414	34,9	131	11,0	17	1,4	24	2,0	12	1,0
14524160	Lichtenstein/Sa., Stadt	G	2.540	100	1.563	61,5	466	18,3	77	3,0	99	3,9	43	1,7	41	1,6
14524160	Lichtenstein/Sa., Stadt	W	6.358	100	3.437	54,1	733	11,5	104	1,6	122	1,9	86	1,4	59	0,9
14524170	Lichtentanne	G	1.792	100	897	50,1	579	32,3	101	5,6	87	4,9	38	2,1	44	2,5
14524170	Lichtentanne	W	3.248	100	1.946	59,9	862	26,5	156	4,8	98	3,0	60	1,8	66	2,0
14524180	Limbach-Oberfrohna, Stadt	G	5.258	100	3.665	69,7	663	12,6	181	3,4	261	5,0	144	2,7	41	0,8
14524180	Limbach-Oberfrohna, Stadt	W	13.421	100	9.296	69,3	1.034	7,7	250	1,9	310	2,3	408	3,0	75	0,6
14524190	Meerane, Stadt	G	3.508	100	2.652	75,6	298	8,5	83	2,4	95	2,7	46	1,3	59	1,7
14524190	Meerane, Stadt	W	9.022	100	5.980	66,3	591	6,6	142	1,6	105	1,2	67	0,7	93	1,0
14524200	Mülsen	G	3.066	100	1.871	61,0	639	20,8	157	5,1	140	4,6	53	1,7	44	1,4
14524200	Mülsen	W	5.656	100	3.444	60,9	916	16,2	232	4,1	159	2,8	77	1,4	64	1,1
14524210	Neukirchen/Pleiße	G	1.069	100	579	54,2	304	28,4	41	3,8	40	3,7	32	3,0	21	2,0
14524210	Neukirchen/Pleiße	W	2.121	100	1.278	60,3	503	23,7	104	4,9	43	2,0	39	1,8	28	1,3
14524220	Niederfrohna	G	737	100	556	75,4	66	9,0	23	3,1	45	6,1	19	2,6	10	1,4
14524220	Niederfrohna	W	1.072	100	847	79,0	84	7,8	37	3,5	47	4,4	21	2,0	13	1,2
14524230	Oberlungwitz, Stadt	G	1.464	100	880	60,1	260	17,8	51	3,5	43	2,9	18	1,2	8	(0,5)
14524230	Oberlungwitz, Stadt	W	2.972	100	1.555	52,3	366	12,3	65	2,2	46	1,5	20	0,7	9	(0,3)
14524240	Oberwiera	G	357	100	51	14,3	194	54,3	36	10,1	45	12,6	15	4,2	8	(2,2)
14524240	Oberwiera	W	473	100	82	17,3	246	52,0	40	8,5	48	10,1	19	4,0	13	2,7
14524250	Reinsdorf	G	1.949	100	1.158	59,4	480	24,6	74	3,8	79	4,1	21	1,1	30	1,5
14524250	Reinsdorf	W	4.018	100	2.378	59,2	722	18,0	122	3,0	85	2,1	29	0,7	62	1,5
14524260	Remse	G	534	100	58	10,9	372	69,7	42	7,9	28	5,2	18	3,4	13	2,4
14524260	Remse	W	895	100	91	10,2	676	75,5	54	6,0	28	3,1	21	2,3	18	2,0
14524270	Schönberg	G	288	100	41	14,2	168	58,3	27	9,4	31	10,8	7	(2,4)	9	(3,1)
14524270	Schönberg	W	389	100	53	13,6	234	60,2	40	10,3	34	8,7	10	2,6	10	2,6
14524280	St. Egidien	G	858	100	267	31,1	425	49,5	67	7,8	41	4,8	13	1,5	30	3,5
14524280	St. Egidien	W	1.711	100	850	49,7	606	35,4	107	6,3	46	2,7	18	1,1	41	2,4
14524290	Waldenburg, Stadt	G	1.261	100	510	40,4	479	38,0	83	6,6	71	5,6	61	4,8	28	2,2
14524290	Waldenburg, Stadt	W	2.138	100	1.210	56,6	587	27,5	101	4,7	79	3,7	79	3,7	36	1,7
14524300	Werdau, Stadt	G	5.107	100	3.048	59,7	878	17,2	156	3,1	218	4,3	86	1,7	82	1,6
14524300	Werdau, Stadt	W	12.564	100	7.484	59,6	1.219	9,7	233	1,9	231	1,8	112	0,9	149	1,2
14524310	Wildenfels, Stadt	G	1.082	100	391	36,1	502	46,4	68	6,3	41	3,8	34	3,1	17	1,6
14524310	Wildenfels, Stadt	W	1.781	100	788	44,2	718	40,3	98	5,5	56	3,1	45	2,5	24	1,3
14524320	Wilkau-Haßlau, Stadt	G	2.042	100	1.380	67,6	411	20,1	46	2,3	69	3,4	26	1,3	25	1,2
14524320	Wilkau-Haßlau, Stadt	W	6.045	100	4.619	76,4	792	13,1	70	1,2	96	1,6	44	0,7	41	0,7
14524330	Zwickau, Stadt, Hochschulstadt	G	14.624	100	9.556	65,3	1.819	12,4	288	2,0	572	3,9	253	1,7	117	0,8
14524330	Zwickau, Stadt, Hochschulstadt	W	54.301	100	32.537	59,9	2.791	5,1	514	0,9	748	1,4	372	0,7	188	0,3
14625	Bautzen	G	79.329	100	35.222	44,4	19.823	25,0	5.843	7,4	4.851	6,1	4.796	6,0	2.545	3,2
14625	Bautzen	W	156.544	100	71.061	45,4	26.320	16,8	7.577	4,8	5.656	3,6	5.964	3,8	3.392	2,2
14625010	Arnsdorf	G	1.318	100	580	44,0	382	29,0	110	8,3	114	8,6	56	4,2	32	2,4
14625010	Arnsdorf	W	2.246	100	1.270	56,5	502	22,4	149	6,6	125	5,6	61	2,7	43	1,9
14625020	Bautzen, Stadt	G	6.279	100	3.876	61,7	738	11,8	118	1,9	314	5,0	191	3,0	80	1,3
14625020	Bautzen, Stadt	W	22.787	100	12.683	55,7	1.039	4,6	175	0,8	486	2,1	266	1,2	119	0,5
14625030	Bernsdorf, Stadt	G	1.991	100	872	43,8	513	25,8	173	8,7	96	4,8	145	7,3	46	2,3
14625030	Bernsdorf, Stadt	W	3.646	100	1.643	45,1	707	19,4	255	7,0	127	3,5	204	5,6	63	1,7
14625040	Bischofswerda, Stadt	G	2.408	100	1.391	57,8	432	17,9	126	5,2	112	4,7	71	2,9	54	2,2
14625040	Bischofswerda, Stadt	W	6.156	100	3.478	56,5	625	10,2	174	2,8	124	2,0	117	1,9	84	1,4
14625060	Burkau	G	922	100	261	28,3	303	32,9	106	11,5	89	9,7	91	9,9	47	5,1
14625060	Burkau	W	1.193	100	369	30,9	393	32,9	133	11,1	99	8,3	115	9,6	53	4,4
14625080	Crostitz	G	319	100	151	47,3	85	26,6	28	8,8	24	7,5	8	(2,5)	8	(2,5)
14625080	Crostitz	W	379	100	181	47,8	106	28,0	36	9,5	22	5,8	9	(2,4)	8	(2,1)
14625090	Cunewalde	G	1.439	100	303	21,1	486	33,8	120	8,3	76	5,3	276	19,2	109	7,6
14625090	Cunewalde	W	2.454	100	568	23,1	599	24,4	142	5,8	82	3,3	377	15,4	129	5,3
14625100	Demitz-Thumitz	G	838	100	331	39,5	258	30,8	63	7,5	56	6,7	52	6,2	35	4,2

AGS	Kreisfreie Stadt Gemeinde Landkreis Land	Merkmal	Ins- gesamt absolut	Ins- gesamt in %	Gas absolut	Gas in %	Heizöl absolut	Heizöl in %	Holz, Holzpellets absolut	Holz, Holzpellets in %	Solar/Geothermie (Kollektoren, Wärmepumpe, Wärmetauscher) absolut	Solar/Geothermie (Kollektoren, Wärmepumpe, Wärmetauscher) in %	Strom (ohne Wärmepumpe) absolut	Strom (ohne Wärmepumpe) in %	Kohle absolut	Kohle in %
14625100	Demitz-Thumitz	W	1.410	100	733	52,0	342	24,3	80	5,7	63	4,5	63	4,5	53	3,8
14625110	Doberschau-Gaußig	G	1.306	100	284	21,7	528	40,4	144	11,0	133	10,2	134	10,3	45	3,4
14625110	Doberschau-Gaußig	W	1.945	100	561	28,8	749	38,5	178	9,2	174	8,9	164	8,4	51	2,6
14625120	Elsterheide	G	1.148	100	525	45,7	283	24,7	102	8,9	118	10,3	50	4,4	41	3,6
14625120	Elsterheide	W	1.526	100	688	45,1	384	25,2	149	9,8	143	9,4	57	3,7	54	3,5
14625130	Elstra, Stadt	G	883	100	286	32,4	285	32,3	102	11,6	63	7,1	72	8,2	30	3,4
14625130	Elstra, Stadt	W	1.266	100	446	35,2	398	31,4	126	10,0	64	5,1	88	7,0	35	2,8
14625140	Frankenthal	G	303	100	128	42,2	73	24,1	30	9,9	6	(2,0)	46	15,2	15	5,0
14625140	Frankenthal	W	404	100	190	47,0	84	20,8	40	9,9	7	(1,7)	55	13,6	19	4,7
14625150	Göda	G	1.018	100	196	19,3	524	51,5	84	8,3	71	7,0	77	7,6	46	4,5
14625150	Göda	W	1.405	100	280	19,9	727	51,7	94	6,7	87	6,2	95	6,8	50	3,6
14625160	Großdubrau	G	1.369	100	320	23,4	582	42,5	137	10,0	100	7,3	124	9,1	69	5,0
14625160	Großdubrau	W	2.020	100	523	25,9	723	35,8	184	9,1	97	4,8	146	7,2	80	4,0
14625170	Großharthau	G	962	100	351	36,5	329	34,2	90	9,4	71	7,4	53	5,5	55	5,7
14625170	Großharthau	W	1.348	100	525	38,9	480	35,6	112	8,3	77	5,7	67	5,0	71	5,3
14625180	Großnaundorf	G	319	100	102	32,0	124	38,9	29	9,1	23	7,2	17	5,3	13	4,1
14625180	Großnaundorf	W	421	100	147	34,9	158	37,5	42	10,0	23	5,5	23	5,5	19	4,5
14625190	Großpostwitz/O.L.	G	857	100	312	36,4	314	36,6	58	6,8	82	9,6	42	4,9	25	2,9
14625190	Großpostwitz/O.L.	W	1.395	100	723	51,8	399	28,6	76	5,4	90	6,5	47	3,4	29	2,1
14625200	Großröhrsdorf, Stadt	G	2.627	100	1.566	59,6	453	17,2	164	6,2	149	5,7	135	5,1	89	3,4
14625200	Großröhrsdorf, Stadt	W	4.758	100	3.255	68,4	636	13,4	220	4,6	172	3,6	182	3,8	134	2,8
14625220	Haselbachtal	G	1.319	100	305	23,1	549	41,6	163	12,4	84	6,4	146	11,1	52	3,9
14625220	Haselbachtal	W	1.856	100	531	28,6	743	40,0	219	11,8	94	5,1	188	10,1	61	3,3
14625230	Hochkirch	G	803	100	153	19,1	375	46,7	95	11,8	58	7,2	66	8,2	53	6,6
14625230	Hochkirch	W	999	100	184	18,4	477	47,7	116	11,6	64	6,4	84	8,4	61	6,1
14625240	Hoyerswerda, Stadt	G	5.021	100	2.933	58,4	265	5,3	92	1,8	148	2,9	111	2,2	76	1,5
14625240	Hoyerswerda, Stadt	W	19.392	100	6.434	33,2	306	1,6	128	0,7	166	0,9	131	0,7	89	0,5
14625250	Kamenz, Stadt	G	3.796	100	1.298	34,2	1.088	28,7	321	8,5	239	6,3	179	4,7	68	1,8
14625250	Kamenz, Stadt	W	9.359	100	2.966	31,7	1.486	15,9	458	4,9	284	3,0	219	2,3	84	0,9
14625270	Königsbrück, Stadt	G	1.269	100	397	31,3	448	35,3	109	8,6	93	7,3	127	10,0	21	1,7
14625270	Königsbrück, Stadt	W	2.402	100	941	39,2	709	29,5	142	5,9	108	4,5	175	7,3	33	1,4
14625280	Königswartha	G	979	100	222	22,7	359	36,7	100	10,2	56	5,7	81	8,3	48	4,9
14625280	Königswartha	W	1.818	100	322	17,7	433	23,8	131	7,2	57	3,1	97	5,3	64	3,5
14625290	Kubschütz	G	887	100	168	18,9	408	46,0	87	9,8	62	7,0	101	11,4	57	6,4
14625290	Kubschütz	W	1.140	100	225	19,7	543	47,6	104	9,1	80	7,0	124	10,9	62	5,4
14625300	Laußnitz	G	632	100	150	23,7	250	39,6	64	10,1	60	9,5	92	14,6	11	1,7
14625300	Laußnitz	W	845	100	219	25,9	318	37,6	96	11,4	69	8,2	112	13,3	19	2,2
14625310	Lauta, Stadt	G	2.669	100	1.398	52,4	563	21,1	144	5,4	88	3,3	131	4,9	49	1,8
14625310	Lauta, Stadt	W	4.678	100	2.340	50,0	661	14,1	175	3,7	106	2,3	139	3,0	166	3,5
14625320	Lichtenberg	G	498	100	270	54,2	118	23,7	30	6,0	32	6,4	28	5,6	4	(0,8)
14625320	Lichtenberg	W	755	100	423	56,0	153	20,3	44	5,8	30	4,0	41	5,4	4	(0,5)
14625330	Lohsa	G	1.774	100	729	41,1	576	32,5	151	8,5	92	5,2	111	6,3	65	3,7
14625330	Lohsa	W	2.591	100	1.252	48,3	765	29,5	187	7,2	102	3,9	130	5,0	75	2,9
14625340	Malschwitz	G	1.674	100	372	22,2	692	41,3	185	11,1	111	6,6	167	10,0	120	7,2
14625340	Malschwitz	W	2.202	100	556	25,2	844	38,3	237	10,8	131	5,9	198	9,0	156	7,1
14625350	Nebelschütz	G	356	100	197	55,3	75	21,1	34	9,6	19	5,3	12	3,4	7	(2,0)
14625350	Nebelschütz	W	464	100	268	57,8	96	20,7	40	8,6	21	4,5	12	2,6	8	(1,7)
14625360	Neschwitz	G	872	100	193	22,1	380	43,6	71	8,1	82	9,4	83	9,5	40	4,6
14625360	Neschwitz	W	1.156	100	308	26,6	459	39,7	88	7,6	89	7,7	104	9,0	57	4,9
14625370	Neukirch	G	564	100	46	8,2	271	48,0	138	24,5	40	7,1	45	8,0	14	2,5
14625370	Neukirch	W	797	100	60	7,5	390	48,9	197	24,7	41	5,1	68	8,5	34	4,3
14625380	Neukirch/Lausitz	G	1.513	100	853	56,4	254	16,8	107	7,1	61	4,0	131	8,7	59	3,9
14625380	Neukirch/Lausitz	W	2.442	100	1.630	66,7	320	13,1	137	5,6	71	2,9	149	6,1	70	2,9
14625390	Obergurig	G	732	100	258	35,2	262	35,8	34	4,6	63	8,6	62	8,5	34	4,6
14625390	Obergurig	W	1.048	100	388	37,0	385	36,7	44	4,2	81	7,7	71	6,8	39	3,7
14625410	Ohorn	G	775	100	425	54,8	139	17,9	51	6,6	83	10,7	43	5,5	21	2,7
14625410	Ohorn	W	1.107	100	671	60,6	174	15,7	68	6,1	89	8,0	51	4,6	28	2,5
14625420	Oßling	G	727	100	322	44,3	196	27,0	99	13,6	24	3,3	31	4,3	14	1,9
14625420	Oßling	W	954	100	463	48,5	250	26,2	113	11,8	24	2,5	40	4,2	16	1,7
14625430	Ottendorf-Okrilla	G	3.108	100	1.891	60,8	468	15,1	107	3,4	338	10,9	126	4,1	52	1,7
14625430	Ottendorf-Okrilla	W	4.746	100	3.139	66,1	572	12,1	135	2,8	360	7,6	145	3,1	72	1,5
14625440	Panschwitz-Kuckau	G	583	100	134	23,0	273	46,8	84	14,4	45	7,7	23	3,9	11	1,9
14625440	Panschwitz-Kuckau	W	827	100	295	35,7	333	40,3	92	11,1	49	5,9	28	3,4	11	1,3
14625450	Pulsnitz, Stadt	G	1.928	100	983	51,0	389	20,2	143	7,4	69	3,6	102	5,3	47	2,4
14625450	Pulsnitz, Stadt	W	3.829	100	1.969	51,4	545	14,2	211	5,5	84	2,2	127	3,3	77	2,0
14625460	Puschwitz	G	249	100	79	31,7	83	33,3	24	9,6	14	5,6	33	13,3	7	(2,8)
14625460	Puschwitz	W	418	100	232	55,5	93	22,2	28	6,7	14	3,3	40	9,6	7	(1,7)
14625470	Räckelwitz	G	335	100	175	52,2	69	20,6	28	8,4	28	8,4	12	3,6	9	(2,7)

AGS	Kreisfreie Stadt Gemeinde Landkreis Land	Merkmal	Ins- gesamt absolut	Ins- gesamt in %	Gas absolut	Gas in %	Heizöl absolut	Heizöl in %	Holz, Holzpellets absolut	Holz, Holzpellets in %	Solar/Geothermie (Kollektoren, Wärmepumpe, Wärmetauscher) absolut	Solar/Geothermie (Kollektoren, Wärmepumpe, Wärmetauscher) in %	Strom (ohne Wärmepumpe) absolut	Strom (ohne Wärmepumpe) in %	Kohle absolut	Kohle in %
14625470	Räckelwitz	W	411	100	221	53,8	86	20,9	30	7,3	26	6,3	14	3,4	9	(2,2)
14625480	Radeberg, Stadt	G	4.008	100	2.395	59,8	503	12,5	107	2,7	338	8,4	114	2,8	57	1,4
14625480	Radeberg, Stadt	W	10.078	100	5.507	54,6	776	7,7	130	1,3	402	4,0	158	1,6	98	1,0
14625490	Radibor	G	1.082	100	108	10,0	484	44,7	119	11,0	81	7,5	97	9,0	52	4,8
14625490	Radibor	W	1.342	100	158	11,8	617	46,0	132	9,8	87	6,5	112	8,3	57	4,2
14625500	Ralbitz-Rosenthal	G	521	100	273	52,4	94	18,0	72	13,8	34	6,5	9	(1,7)	16	3,1
14625500	Ralbitz-Rosenthal	W	650	100	348	53,5	113	17,4	88	13,5	40	6,2	9	(1,4)	21	3,2
14625510	Rammenau	G	487	100	244	50,1	77	15,8	39	8,0	27	5,5	57	11,7	22	4,5
14625510	Rammenau	W	613	100	315	51,4	104	17,0	48	7,8	31	5,1	61	10,0	28	4,6
14625525	Schirgiswalde-Kirschau, Stadt	G	1.990	100	1.080	54,3	439	22,1	125	6,3	50	2,5	131	6,6	113	5,7
14625525	Schirgiswalde-Kirschau, Stadt	W	3.070	100	1.860	60,6	631	20,6	148	4,8	57	1,9	154	5,0	143	4,7
14625530	Schmölln-Putzkau	G	1.102	100	505	45,8	287	26,0	106	9,6	53	4,8	81	7,4	45	4,1
14625530	Schmölln-Putzkau	W	1.448	100	726	50,1	339	23,4	129	8,9	59	4,1	97	6,7	54	3,7
14625550	Schwepnitz	G	803	100	178	22,2	331	41,2	127	15,8	68	8,5	43	5,4	5	(0,6)
14625550	Schwepnitz	W	1.262	100	317	25,1	436	34,5	166	13,2	75	5,9	52	4,1	9	(0,7)
14625560	Sohland a. d. Spree	G	2.301	100	1.106	48,1	500	21,7	238	10,3	80	3,5	171	7,4	127	5,5
14625560	Sohland a. d. Spree	W	3.198	100	1.695	53,0	645	20,2	283	8,8	91	2,8	208	6,5	176	5,5
14625570	Spreetal	G	666	100	260	39,0	176	26,4	66	9,9	43	6,5	42	6,3	61	9,2
14625570	Spreetal	W	903	100	361	40,0	256	28,3	83	9,2	57	6,3	48	5,3	74	8,2
14625580	Steina	G	585	100	146	25,0	232	39,7	78	13,3	41	7,0	63	10,8	25	4,3
14625580	Steina	W	733	100	188	25,6	296	40,4	93	12,7	46	6,3	72	9,8	29	4,0
14625590	Steinigtwolmsdorf	G	1.038	100	375	36,1	365	35,2	107	10,3	52	5,0	71	6,8	43	4,1
14625590	Steinigtwolmsdorf	W	1.381	100	523	37,9	477	34,5	146	10,6	54	3,9	84	6,1	61	4,4
14625600	Wachau	G	1.303	100	674	51,7	294	22,6	113	8,7	92	7,1	58	4,5	25	1,9
14625600	Wachau	W	1.987	100	1.147	57,7	383	19,3	166	8,4	96	4,8	71	3,6	44	2,2
14625610	Weißenberg, Stadt	G	1.051	100	204	19,4	464	44,1	101	9,6	76	7,2	80	7,6	89	8,5
14625610	Weißenberg, Stadt	W	1.408	100	333	23,7	612	43,5	130	9,2	81	5,8	97	6,9	105	7,5
14625630	Wilthen, Stadt	G	1.220	100	690	56,6	182	14,9	57	4,7	49	4,0	44	3,6	36	3,0
14625630	Wilthen, Stadt	W	2.937	100	1.462	49,8	225	7,7	69	2,3	59	2,0	47	1,6	40	1,4
14625640	Wittichenau, Stadt	G	1.789	100	1.205	67,4	173	9,7	139	7,8	104	5,8	53	3,0	43	2,4
14625640	Wittichenau, Stadt	W	2.539	100	1.809	71,2	223	8,8	174	6,9	113	4,5	61	2,4	48	1,9
14626	Görlitz	G	66.168	100	31.604	47,8	13.733	20,8	5.404	8,2	2.037	3,1	4.373	6,6	3.374	5,1
14626	Görlitz	W	143.201	100	71.690	50,1	17.721	12,4	6.904	4,8	2.546	1,8	5.737	4,0	5.052	3,5
14626010	Bad Muskau, Stadt	G	975	100	425	43,6	336	34,5	87	8,9	17	1,7	42	4,3	23	2,4
14626010	Bad Muskau, Stadt	W	1.961	100	1.189	60,6	484	24,7	114	5,8	20	1,0	55	2,8	50	2,5
14626020	Beiersdorf	G	451	100	145	32,2	138	30,6	50	11,1	14	3,1	43	9,5	42	9,3
14626020	Beiersdorf	W	547	100	176	32,2	176	32,2	60	11,0	15	2,7	48	8,8	51	9,3
14626030	Bernstadt a. d. Eigen, Stadt	G	1.102	100	236	21,4	385	34,9	131	11,9	18	1,6	223	20,2	92	8,3
14626030	Bernstadt a. d. Eigen, Stadt	W	1.656	100	580	35,0	472	28,5	170	10,3	20	1,2	277	16,7	120	7,2
14626050	Bertsdorf-Hörnitz	G	834	100	532	63,8	114	13,7	44	5,3	9	(1,1)	40	4,8	60	7,2
14626050	Bertsdorf-Hörnitz	W	1.001	100	629	62,8	139	13,9	56	5,6	11	1,1	45	4,5	79	7,9
14626060	Boxberg/O.L.	G	1.505	100	421	28,0	491	32,6	256	17,0	59	3,9	103	6,8	67	4,5
14626060	Boxberg/O.L.	W	2.200	100	794	36,1	623	28,3	294	13,4	63	2,9	116	5,3	71	3,2
14626070	Dürrhennersdorf	G	316	100	27	8,5	133	42,1	48	15,2	23	7,3	38	12,0	27	8,5
14626070	Dürrhennersdorf	W	482	100	45	9,3	222	46,1	73	15,1	29	6,0	44	9,1	36	7,5
14626085	Ebersbach-Neugersdorf, Stadt	G	3.428	100	2.229	65,0	205	6,0	146	4,3	45	1,3	164	4,8	240	7,0
14626085	Ebersbach-Neugersdorf, Stadt	W	7.219	100	3.625	50,2	261	3,6	188	2,6	50	0,7	204	2,8	389	5,4
14626100	Gablenz	G	612	100	215	35,1	259	42,3	53	8,7	20	3,3	28	4,6	17	2,8
14626100	Gablenz	W	737	100	289	39,2	298	40,4	62	8,4	22	3,0	28	3,8	17	2,3
14626110	Görlitz, Stadt	G	8.071	100	5.297	65,6	642	8,0	174	2,2	326	4,0	170	2,1	107	1,3
14626110	Görlitz, Stadt	W	35.143	100	21.149	60,2	897	2,6	284	0,8	486	1,4	423	1,2	305	0,9
14626120	Groß Düben	G	371	100	235	63,3	48	12,9	46	12,4	9	(2,4)	6	(1,6)	19	5,1
14626120	Groß Düben	W	488	100	296	60,7	60	12,3	65	13,3	9	(1,8)	6	(1,2)	27	5,5
14626140	Großschönau	G	1.683	100	1.146	68,1	119	7,1	93	5,5	17	1,0	55	3,3	98	5,8
14626140	Großschönau	W	2.942	100	1.678	57,0	154	5,2	122	4,1	15	0,5	67	2,3	133	4,5
14626150	Großschweidnitz	G	374	100	141	37,7	141	37,7	21	5,6	26	7,0	20	5,3	12	3,2
14626150	Großschweidnitz	W	568	100	250	44,0	197	34,7	29	5,1	26	4,6	24	4,2	18	3,2
14626160	Hähnichen	G	462	100	107	23,2	148	32,0	120	26,0	15	3,2	50	10,8	23	5,0
14626160	Hähnichen	W	562	100	143	25,4	185	32,9	134	23,8	16	2,8	49	8,7	28	5,0
14626170	Hainewalde	G	570	100	114	20,0	261	45,8	68	11,9	15	2,6	48	8,4	49	8,6
14626170	Hainewalde	W	760	100	151	19,9	365	48,0	98	12,9	16	2,1	59	7,8	58	7,6
14626180	Herrnhut, Stadt	G	1.895	100	712	37,6	411	21,7	261	13,8	59	3,1	271	14,3	136	7,2
14626180	Herrnhut, Stadt	W	2.760	100	1.242	45,0	554	20,1	331	12,0	68	2,5	333	12,1	167	6,1
14626190	Hohendubrau	G	703	100	90	12,8	307	43,7	123	17,5	62	8,8	79	11,2	43	6,1
14626190	Hohendubrau	W	885	100	143	16,2	402	45,4	139	15,7	68	7,7	88	9,9	45	5,1
14626200	Horka	G	659	100	211	32,0	217	32,9	95	14,4	30	4,6	49	7,4	37	5,6

AGS	Kreisfreie Stadt Gemeinde Landkreis Land	Merkmal	Ins- gesamt absolut	Ins- gesamt in %	Gas absolut	Gas in %	Heizöl absolut	Heizöl in %	Holz, Holzpellets absolut	Holz, Holzpellets in %	Solar/Geothermie (Kollektoren, Wärmepumpe, Wärmetauscher) absolut	Solar/Geothermie (Kollektoren, Wärmepumpe, Wärmetauscher) in %	Strom (ohne Wärmepumpe) absolut	Strom (ohne Wärmepumpe) in %	Kohle absolut	Kohle in %
14626200	Horka	W	798	100	270	33,8	247	31,0	111	13,9	33	4,1	69	8,6	43	5,4
14626210	Jonsdorf, Kurort	G	573	100	424	74,0	51	8,9	34	5,9	9	(1,6)	17	3,0	16	2,8
14626210	Jonsdorf, Kurort	W	723	100	531	73,4	71	9,8	35	4,8	12	1,7	24	3,3	20	2,8
14626230	Kodersdorf	G	793	100	230	29,0	318	40,1	80	10,1	61	7,7	50	6,3	31	3,9
14626230	Kodersdorf	W	1.122	100	388	34,6	422	37,6	104	9,3	69	6,1	57	5,1	39	3,5
14626240	Königshain	G	413	100	164	39,7	115	27,8	45	10,9	24	5,8	42	10,2	13	3,1
14626240	Königshain	W	527	100	216	41,0	144	27,3	59	11,2	28	5,3	46	8,7	14	2,7
14626245	Kottmar	G	2.707	100	1.383	51,1	441	16,3	208	7,7	66	2,4	295	10,9	226	8,3
14626245	Kottmar	W	3.662	100	1.962	53,6	580	15,8	253	6,9	85	2,3	379	10,3	296	8,1
14626250	Krauschwitz i.d. O.L.	G	1.158	100	415	35,8	376	32,5	196	16,9	20	1,7	59	5,1	60	5,2
14626250	Krauschwitz i.d. O.L.	W	1.633	100	686	42,0	470	28,8	248	15,2	25	1,5	66	4,0	67	4,1
14626260	Kreba-Neudorf	G	365	100	105	28,8	105	28,8	70	19,2	8	(2,2)	53	14,5	12	3,3
14626260	Kreba-Neudorf	W	446	100	139	31,2	137	30,7	74	16,6	8	(1,8)	57	12,8	13	2,9
14626270	Lawalde	G	668	100	104	15,6	322	48,2	74	11,1	36	5,4	70	10,5	60	9,0
14626270	Lawalde	W	804	100	117	14,6	404	50,2	93	11,6	38	4,7	79	9,8	71	8,8
14626280	Leutersdorf	G	1.214	100	831	68,5	114	9,4	65	5,4	38	3,1	58	4,8	81	6,7
14626280	Leutersdorf	W	1.789	100	1.276	71,3	153	8,6	81	4,5	42	2,3	87	4,9	104	5,8
14626290	Löbau, Stadt	G	3.254	100	1.564	48,1	699	21,5	210	6,5	69	2,1	143	4,4	137	4,2
14626290	Löbau, Stadt	W	8.735	100	4.207	48,2	892	10,2	267	3,1	92	1,1	176	2,0	205	2,3
14626300	Markersdorf	G	1.395	100	353	25,3	571	40,9	157	11,3	117	8,4	117	8,4	59	4,2
14626300	Markersdorf	W	1.784	100	500	28,0	726	40,7	190	10,7	126	7,1	146	8,2	67	3,8
14626310	Mittelherwigsdorf	G	1.298	100	483	37,2	424	32,7	114	8,8	33	2,5	148	11,4	78	6,0
14626310	Mittelherwigsdorf	W	1.716	100	718	41,8	529	30,8	147	8,6	36	2,1	173	10,1	90	5,2
14626320	Mücka	G	395	100	84	21,3	166	42,0	39	9,9	20	5,1	65	16,5	20	5,1
14626320	Mücka	W	484	100	97	20,0	219	45,2	41	8,5	20	4,1	68	14,0	26	5,4
14626330	Neißeau	G	635	100	196	30,9	253	39,8	84	13,2	24	3,8	45	7,1	25	3,9
14626330	Neißeau	W	793	100	238	30,0	292	36,8	105	13,2	24	3,0	82	10,3	32	4,0
14626350	Neusalza-Spremberg, Stadt	G	1.104	100	568	51,4	196	17,8	106	9,6	20	1,8	79	7,2	96	8,7
14626350	Neusalza-Spremberg, Stadt	W	1.615	100	896	55,5	246	15,2	146	9,0	22	1,4	98	6,1	145	9,0
14626370	Niesky, Stadt	G	2.604	100	1.436	55,1	328	12,6	139	5,3	87	3,3	163	6,3	72	2,8
14626370	Niesky, Stadt	W	5.061	100	2.224	43,9	374	7,4	164	3,2	101	2,0	193	3,8	114	2,3
14626390	Oderwitz	G	1.667	100	1.061	63,6	186	11,2	105	6,3	36	2,2	104	6,2	123	7,4
14626390	Oderwitz	W	2.490	100	1.714	68,8	236	9,5	147	5,9	41	1,6	136	5,5	153	6,1
14626400	Olbersdorf	G	1.141	100	730	64,0	71	6,2	36	3,2	30	2,6	54	4,7	29	2,5
14626400	Olbersdorf	W	2.870	100	1.103	38,4	95	3,3	79	2,8	32	1,1	74	2,6	46	1,6
14626410	Oppach	G	771	100	396	51,4	144	18,7	79	10,2	19	2,5	58	7,5	54	7,0
14626410	Oppach	W	1.228	100	765	62,3	178	14,5	98	8,0	20	1,6	64	5,2	78	6,4
14626420	Ostritz, Stadt	G	740	100	67	9,1	198	26,8	42	5,7	10	1,4	105	14,2	33	4,5
14626420	Ostritz, Stadt	W	1.244	100	87	7,0	264	21,2	51	4,1	10	0,8	139	11,2	59	4,7
14626430	Oybin	G	533	100	307	57,6	110	20,6	52	9,8	4	(0,8)	35	6,6	13	2,4
14626430	Oybin	W	748	100	465	62,2	139	18,6	65	8,7	4	(0,5)	36	4,8	16	2,1
14626440	Quitzdorf am See	G	491	100	108	22,0	201	40,9	54	11,0	24	4,9	54	11,0	37	7,5
14626440	Quitzdorf am See	W	606	100	147	24,3	231	38,1	61	10,1	29	4,8	71	11,7	43	7,1
14626450	Reichenbach/O.L., Stadt	G	1.542	100	415	26,9	592	38,4	201	13,0	63	4,1	104	6,7	112	7,3
14626450	Reichenbach/O.L., Stadt	W	2.505	100	868	34,7	745	29,7	241	9,6	79	3,2	159	6,3	149	5,9
14626460	Rietschen	G	893	100	323	36,2	234	26,2	125	14,0	38	4,3	65	7,3	58	6,5
14626460	Rietschen	W	1.300	100	562	43,2	285	21,9	148	11,4	81	6,2	66	5,1	96	7,4
14626470	Rosenbach	G	555	100	104	18,7	193	34,8	101	18,2	30	5,4	76	13,7	42	7,6
14626470	Rosenbach	W	710	100	126	17,7	235	33,1	129	18,2	33	4,6	89	12,5	49	6,9
14626480	Rothenburg/O.L., Stadt	G	1.369	100	487	35,6	447	32,7	145	10,6	40	2,9	94	6,9	54	3,9
14626480	Rothenburg/O.L., Stadt	W	2.255	100	817	36,2	565	25,1	172	7,6	43	1,9	112	5,0	56	2,5
14626490	Schleife	G	927	100	564	60,8	147	15,9	59	6,4	27	2,9	26	2,8	36	3,9
14626490	Schleife	W	1.305	100	817	62,6	196	15,0	75	5,7	27	2,1	31	2,4	66	5,1
14626500	Schönau-Berzdorf a. d. Eigen	G	444	100	176	39,6	107	24,1	68	15,3	14	3,2	28	6,3	23	5,2
14626500	Schönau-Berzdorf a. d. Eigen	W	737	100	361	49,0	165	22,4	93	12,6	14	1,9	30	4,1	28	3,8
14626510	Schönbach	G	427	100	53	12,4	186	43,6	66	15,5	16	3,7	62	14,5	43	10,1
14626510	Schönbach	W	515	100	61	11,8	226	43,9	81	15,7	18	3,5	76	14,8	58	11,3
14626520	Schöpstal	G	834	100	292	35,0	265	31,8	95	11,4	47	5,6	67	8,0	40	4,8
14626520	Schöpstal	W	1.089	100	416	38,2	317	29,1	130	11,9	50	4,6	88	8,1	49	4,5
14626530	Seiffhennersdorf, Stadt	G	1.188	100	745	62,7	151	12,7	95	8,0	17	1,4	67	5,6	86	7,2
14626530	Seiffhennersdorf, Stadt	W	2.130	100	1.478	69,4	199	9,3	154	7,2	25	1,2	81	3,8	139	6,5
14626560	Trebendorf	G	298	100	150	50,3	81	27,2	21	7,0	6	(2,0)	8	(2,7)	16	5,4
14626560	Trebendorf	W	364	100	181	49,7	102	28,0	23	6,3	7	(1,9)	8	(2,2)	19	5,2
14626570	Vierkirchen	G	638	100	122	19,1	286	44,8	102	16,0	24	3,8	44	6,9	44	6,9
14626570	Vierkirchen	W	773	100	142	18,4	353	45,7	122	15,8	28	3,6	58	7,5	50	6,5
14626580	Waldhufen	G	881	100	131	14,9	380	43,1	144	16,3	61	6,9	119	13,5	45	5,1
14626580	Waldhufen	W	1.146	100	179	15,6	523	45,6	172	15,0	64	5,6	154	13,4	57	5,0
14626590	Weißkeißel	G	479	100	246	51,4	97	20,3	79	16,5	9	(1,9)	6	(1,3)	14	2,9

AGS	Kreisfreie Stadt Gemeinde Landkreis Land	Merkmal	Ins- gesamt absolut	Ins- gesamt in %	Gas absolut	Gas in %	Heizöl absolut	Heizöl in %	Holz, Holzpellets absolut	Holz, Holzpellets in %	Solar/Geothermie (Kollektoren, Wärmepumpe, Wärmetauscher) absolut	Solar/Geothermie (Kollektoren, Wärmepumpe, Wärmetauscher) in %	Strom (ohne Wärmepumpe) absolut	Strom (ohne Wärmepumpe) in %	Kohle absolut	Kohle in %
14626590	Weißkeißel	W	600	100	322	53,7	116	19,3	91	15,2	11	1,8	7	(1,2)	15	2,5
14626600	Weißwasser/O.L., Stadt	G	2.652	100	1.447	54,6	275	10,4	74	2,8	62	2,3	56	2,1	27	1,0
14626600	Weißwasser/O.L., Stadt	W	10.123	100	3.662	36,2	366	3,6	101	1,0	80	0,8	111	1,1	46	0,5
14626610	Zittau, Stadt	G	5.130	100	3.071	59,9	545	10,6	227	4,4	87	1,7	324	6,3	359	7,0
14626610	Zittau, Stadt	W	16.848	100	10.580	62,8	787	4,7	339	2,0	165	1,0	481	2,9	842	5,0
14627	Meißen	G	59.089	100	29.266	49,5	13.646	23,1	3.314	5,6	3.602	6,1	2.841	4,8	1.446	2,4
14627	Meißen	W	130.303	100	66.405	51,0	18.964	14,6	4.551	3,5	4.262	3,3	3.868	3,0	2.044	1,6
14627010	Coswig, Stadt	G	3.713	100	2.141	57,7	341	9,2	67	1,8	276	7,4	107	2,9	44	1,2
14627010	Coswig, Stadt	W	11.657	100	4.633	39,7	448	3,8	97	0,8	292	2,5	129	1,1	70	0,6
14627020	Diera-Zehren	G	1.175	100	270	23,0	527	44,9	112	9,5	87	7,4	117	10,0	39	3,3
14627020	Diera-Zehren	W	1.640	100	346	21,1	768	46,8	158	9,6	117	7,1	142	8,7	50	3,0
14627030	Ebersbach	G	1.417	100	639	45,1	359	25,3	198	14,0	72	5,1	65	4,6	52	3,7
14627030	Ebersbach	W	1.972	100	952	48,3	478	24,2	261	13,2	80	4,1	74	3,8	90	4,6
14627040	Glaubitz	G	627	100	201	32,1	273	43,5	33	5,3	48	7,7	28	4,5	17	2,7
14627040	Glaubitz	W	807	100	305	37,8	331	41,0	46	5,7	48	5,9	33	4,1	19	2,4
14627050	Gröditz, Stadt	G	1.500	100	568	37,9	419	27,9	57	3,8	44	2,9	72	4,8	22	1,5
14627050	Gröditz, Stadt	W	4.270	100	1.048	24,5	519	12,2	68	1,6	46	1,1	105	2,5	34	0,8
14627060	Großenhain, Stadt	G	4.553	100	2.098	46,1	1.204	26,4	206	4,5	248	5,4	232	5,1	102	2,2
14627060	Großenhain, Stadt	W	10.387	100	4.569	44,0	1.602	15,4	269	2,6	308	3,0	328	3,2	146	1,4
14627070	Hirschstein	G	694	100	103	14,8	362	52,2	65	9,4	32	4,6	81	11,7	38	5,5
14627070	Hirschstein	W	923	100	173	18,7	463	50,2	89	9,6	34	3,7	107	11,6	44	4,8
14627080	Käbschütztal	G	850	100	207	24,4	311	36,6	107	12,6	58	6,8	90	10,6	54	6,4
14627080	Käbschütztal	W	1.334	100	338	25,3	516	38,7	178	13,3	62	4,6	112	8,4	85	6,4
14627100	Klipphausen	G	3.258	100	1.654	50,8	706	21,7	281	8,6	232	7,1	152	4,7	118	3,6
14627100	Klipphausen	W	4.801	100	2.616	54,5	1.034	21,5	341	7,1	257	5,4	187	3,9	157	3,3
14627110	Lampertswalde	G	877	100	211	24,1	365	41,6	113	12,9	68	7,8	78	8,9	27	3,1
14627110	Lampertswalde	W	1.164	100	340	29,2	451	38,7	146	12,5	75	6,4	97	8,3	32	2,7
14627130	Lommatzsch, Stadt	G	1.357	100	693	51,1	323	23,8	91	6,7	49	3,6	108	8,0	57	4,2
14627130	Lommatzsch, Stadt	W	2.641	100	1.641	62,1	499	18,9	130	4,9	71	2,7	169	6,4	75	2,8
14627140	Meißen, Stadt	G	4.691	100	2.965	63,2	296	6,3	99	2,1	195	4,2	126	2,7	79	1,7
14627140	Meißen, Stadt	W	17.134	100	9.186	53,6	440	2,6	173	1,0	262	1,5	190	1,1	185	1,1
14627150	Moritzburg	G	2.575	100	1.317	51,1	588	22,8	150	5,8	294	11,4	108	4,2	33	1,3
14627150	Moritzburg	W	3.723	100	2.155	57,9	765	20,5	205	5,5	327	8,8	119	3,2	39	1,0
14627170	Niederau	G	1.236	100	514	41,6	394	31,9	98	7,9	112	9,1	53	4,3	33	2,7
14627170	Niederau	W	1.921	100	940	48,9	587	30,6	144	7,5	118	6,1	59	3,1	36	1,9
14627180	Nossen, Stadt	G	3.053	100	1.328	43,5	859	28,1	292	9,6	124	4,1	223	7,3	173	5,7
14627180	Nossen, Stadt	W	5.526	100	2.964	53,6	1.288	23,3	389	7,0	150	2,7	386	7,0	226	4,1
14627190	Nünchritz	G	1.598	100	560	35,0	669	41,9	63	3,9	117	7,3	98	6,1	37	2,3
14627190	Nünchritz	W	2.947	100	1.542	52,3	819	27,8	83	2,8	145	4,9	125	4,2	46	1,6
14627200	Priestewitz	G	981	100	199	20,3	488	49,7	106	10,8	62	6,3	78	8,0	33	3,4
14627200	Priestewitz	W	1.428	100	270	18,9	782	54,8	153	10,7	74	5,2	90	6,3	36	2,5
14627210	Radebeul, Stadt	G	7.504	100	5.747	76,6	671	8,9	179	2,4	383	5,1	179	2,4	124	1,7
14627210	Radebeul, Stadt	W	17.514	100	14.854	84,8	1.045	6,0	225	1,3	528	3,0	251	1,4	156	0,9
14627220	Radeburg, Stadt	G	1.923	100	973	50,6	524	27,2	108	5,6	130	6,8	63	3,3	40	2,1
14627220	Radeburg, Stadt	W	3.762	100	2.505	66,6	717	19,1	152	4,0	145	3,9	76	2,0	47	1,2
14627230	Riesa, Stadt	G	5.281	100	2.907	55,0	698	13,2	75	1,4	176	3,3	151	2,9	80	1,5
14627230	Riesa, Stadt	W	18.433	100	7.921	43,0	883	4,8	161	0,9	194	1,1	243	1,3	146	0,8
14627240	Röderaue	G	917	100	138	15,0	422	46,0	84	9,2	61	6,7	90	9,8	24	2,6
14627240	Röderaue	W	1.377	100	179	13,0	546	39,7	103	7,5	63	4,6	107	7,8	34	2,5
14627250	Schönfeld	G	564	100	82	14,5	310	55,0	96	17,0	30	5,3	31	5,5	12	2,1
14627250	Schönfeld	W	737	100	112	15,2	391	53,1	135	18,3	34	4,6	50	6,8	13	1,8
14627260	Stauchitz	G	1.002	100	170	17,0	557	55,6	59	5,9	78	7,8	96	9,6	23	2,3
14627260	Stauchitz	W	1.452	100	206	14,2	904	62,3	86	5,9	81	5,6	110	7,6	35	2,4
14627270	Strehla, Stadt	G	1.125	100	662	58,8	204	18,1	50	4,4	38	3,4	62	5,5	32	2,8
14627270	Strehla, Stadt	W	1.917	100	1.229	64,1	317	16,5	64	3,3	53	2,8	84	4,4	50	2,6
14627290	Thiendorf	G	1.181	100	157	13,3	471	39,9	272	23,0	108	9,1	107	9,1	51	4,3
14627290	Thiendorf	W	1.651	100	231	14,0	640	38,8	376	22,8	119	7,2	180	10,9	60	3,6
14627310	Weinböhla	G	3.204	100	1.881	58,7	552	17,2	109	3,4	359	11,2	121	3,8	59	1,8
14627310	Weinböhla	W	5.227	100	3.524	67,4	687	13,1	126	2,4	450	8,6	141	2,7	68	1,3
14627340	Wülknitz	G	558	100	170	30,5	238	42,7	54	9,7	24	4,3	37	6,6	20	3,6
14627340	Wülknitz	W	819	100	315	38,5	327	39,9	72	8,8	24	2,9	41	5,0	23	2,8
14627360	Zeithain	G	1.679	100	719	42,8	531	31,6	88	5,2	107	6,4	90	5,4	32	1,9
14627360	Zeithain	W	3.138	100	1.325	42,2	731	23,3	111	3,5	119	3,8	126	4,0	43	1,4
14628	Sächsische Schweiz-Osterzgebirge	G	58.851	100	31.318	53,2	12.099	20,6	4.670	7,9	2.997	5,1	2.248	3,8	1.418	2,4
14628	Sächsische Schweiz-Osterzgebirge	W	129.375	100	70.903	54,8	17.724	13,7	6.885	5,3	3.504	2,7	3.158	2,4	2.125	1,6

AGS	Kreisfreie Stadt Gemeinde Landkreis Land	Merkmal	Ins- gesamt absolut	Ins- gesamt in %	Gas absolut	Gas in %	Heizöl absolut	Heizöl in %	Holz, Holzpellets absolut	Holz, Holzpellets in %	Solar/Geothermie (Kollektoren, Wärmepumpe, Wärmetauscher) absolut	Solar/Geothermie (Kollektoren, Wärmepumpe, Wärmetauscher) in %	Strom (ohne Wärmepumpe) absolut	Strom (ohne Wärmepumpe) in %	Kohle absolut	Kohle in %
14628010	Altenberg, Stadt	G	2.410	100	932	38,7	815	33,8	288	12,0	48	2,0	115	4,8	67	2,8
14628010	Altenberg, Stadt	W	4.264	100	1.710	40,1	1.104	25,9	381	8,9	52	1,2	168	3,9	75	1,8
14628020	Bad Gottleuba-Berggießhübel, Stadt	G	1.608	100	793	49,3	360	22,4	245	15,2	48	3,0	47	2,9	62	3,9
14628020	Bad Gottleuba-Berggießhübel, Stadt	W	2.776	100	1.624	58,5	498	17,9	329	11,9	78	2,8	63	2,3	76	2,7
14628030	Bad Schandau, Stadt	G	1.022	100	614	60,1	222	21,7	45	4,4	17	1,7	58	5,7	39	3,8
14628030	Bad Schandau, Stadt	W	2.153	100	1.546	71,8	357	16,6	71	3,3	16	0,7	81	3,8	48	2,2
14628040	Bahretal	G	639	100	268	41,9	203	31,8	91	14,2	22	3,4	21	3,3	16	2,5
14628040	Bahretal	W	989	100	389	39,3	372	37,6	129	13,0	21	2,1	31	3,1	19	1,9
14628050	Bannewitz	G	2.886	100	2.023	70,1	290	10,0	93	3,2	235	8,1	71	2,5	32	1,1
14628050	Bannewitz	W	5.286	100	4.022	76,1	438	8,3	143	2,7	248	4,7	178	3,4	50	0,9
14628060	Dippoldiswalde, Stadt	G	3.756	100	1.789	47,6	1.044	27,8	397	10,6	202	5,4	154	4,1	93	2,5
14628060	Dippoldiswalde, Stadt	W	7.274	100	4.335	59,6	1.517	20,9	634	8,7	246	3,4	258	3,5	153	2,1
14628070	Dohma	G	578	100	241	41,7	200	34,6	56	9,7	21	3,6	26	4,5	23	4,0
14628070	Dohma	W	958	100	492	51,4	274	28,6	85	8,9	21	2,2	32	3,3	28	2,9
14628080	Dohna, Stadt	G	1.672	100	1.103	66,0	284	17,0	67	4,0	88	5,3	38	2,3	24	1,4
14628080	Dohna, Stadt	W	2.930	100	2.153	73,5	362	12,4	116	4,0	101	3,4	49	1,7	42	1,4
14628090	Dorfhain	G	345	100	226	65,5	51	14,8	34	9,9	6	(1,7)	14	4,1	7	(2,0)
14628090	Dorfhain	W	533	100	375	70,4	59	11,1	49	9,2	6	(1,1)	21	3,9	10	1,9
14628100	Dürrröhrsdorf-Dittersbach	G	1.293	100	496	38,4	364	28,2	153	11,8	87	6,7	83	6,4	88	6,8
14628100	Dürrröhrsdorf-Dittersbach	W	2.076	100	902	43,4	561	27,0	217	10,5	105	5,1	141	6,8	117	5,6
14628110	Freital, Stadt	G	7.578	100	4.792	63,2	930	12,3	204	2,7	400	5,3	183	2,4	76	1,0
14628110	Freital, Stadt	W	20.930	100	11.282	53,9	1.307	6,2	318	1,5	438	2,1	216	1,0	114	0,5
14628130	Glashütte, Stadt	G	1.920	100	806	42,0	550	28,6	276	14,4	82	4,3	96	5,0	64	3,3
14628130	Glashütte, Stadt	W	3.415	100	1.813	53,1	795	23,3	374	11,0	91	2,7	123	3,6	115	3,4
14628140	Gohrisch	G	639	100	254	39,7	247	38,7	62	9,7	23	3,6	32	5,0	15	2,3
14628140	Gohrisch	W	968	100	418	43,2	348	36,0	93	9,6	25	2,6	42	4,3	26	2,7
14628150	Hartmannsdorf-Reichenau	G	340	100	20	5,9	153	45,0	82	24,1	18	5,3	48	14,1	11	3,2
14628150	Hartmannsdorf-Reichenau	W	484	100	34	7,0	221	45,7	117	24,2	21	4,3	63	13,0	16	3,3
14628160	Heidenau, Stadt	G	2.197	100	1.231	56,0	92	4,2	30	1,4	85	3,9	37	1,7	-	-
14628160	Heidenau, Stadt	W	9.679	100	3.635	37,6	158	1,6	65	0,7	113	1,2	45	0,5	3	-
14628170	Hermisdorf/Erzgeb.	G	260	100	47	18,1	66	25,4	97	37,3	15	5,8	27	10,4	9	(3,5)
14628170	Hermisdorf/Erzgeb.	W	401	100	97	24,2	97	24,2	135	33,7	18	4,5	42	10,5	16	4,0
14628190	Hohnstein, Stadt	G	1.028	100	365	35,5	317	30,8	150	14,6	33	3,2	76	7,4	57	5,5
14628190	Hohnstein, Stadt	W	1.552	100	527	34,0	504	32,5	234	15,1	40	2,6	107	6,9	90	5,8
14628205	Klingenberg	G	1.924	100	582	30,2	701	36,4	337	17,5	69	3,6	142	7,4	58	3,0
14628205	Klingenberg	W	3.232	100	1.243	38,5	1.089	33,7	498	15,4	77	2,4	189	5,8	76	2,4
14628210	Königstein/Sächs. Schw., Stadt	G	620	100	394	63,5	106	17,1	58	9,4	5	(0,8)	22	3,5	25	4,0
14628210	Königstein/Sächs. Schw., Stadt	W	1.282	100	893	69,7	157	12,2	99	7,7	5	(0,4)	28	2,2	62	4,8
14628220	Kreischa	G	1.297	100	787	60,7	219	16,9	71	5,5	92	7,1	58	4,5	13	1,0
14628220	Kreischa	W	2.225	100	1.506	67,7	330	14,8	95	4,3	105	4,7	81	3,6	15	0,7
14628230	Liebstadt, Stadt	G	410	100	46	11,2	192	46,8	94	22,9	20	4,9	36	8,8	21	5,1
14628230	Liebstadt, Stadt	W	573	100	77	13,4	280	48,9	129	22,5	24	4,2	40	7,0	23	4,0
14628240	Lohmen	G	905	100	605	66,9	102	11,3	57	6,3	49	5,4	26	2,9	38	4,2
14628240	Lohmen	W	1.494	100	1.106	74,0	142	9,5	70	4,7	53	3,5	41	2,7	49	3,3
14628250	Müglitztal	G	597	100	229	38,4	247	41,4	52	8,7	13	2,2	26	4,4	15	2,5
14628250	Müglitztal	W	916	100	395	43,1	348	38,0	69	7,5	15	1,6	31	3,4	21	2,3
14628260	Neustadt in Sachsen, Stadt	G	2.950	100	1.442	48,9	676	22,9	244	8,3	120	4,1	116	3,9	126	4,3
14628260	Neustadt in Sachsen, Stadt	W	6.908	100	3.403	49,3	1.032	14,9	345	5,0	135	2,0	140	2,0	158	2,3
14628270	Pirna, Stadt	G	6.754	100	4.661	69,0	485	7,2	172	2,5	384	5,7	162	2,4	75	1,1
14628270	Pirna, Stadt	W	22.313	100	13.341	59,8	668	3,0	256	1,1	506	2,3	202	0,9	156	0,7
14628300	Rabenau, Stadt	G	1.199	100	551	46,0	349	29,1	114	9,5	89	7,4	49	4,1	24	2,0
14628300	Rabenau, Stadt	W	2.139	100	1.172	54,8	522	24,4	162	7,6	103	4,8	70	3,3	40	1,9
14628310	Rathen, Kurort	G	130	100	69	53,1	39	30,0	6	(4,6)	-	-	10	7,7	-	-
14628310	Rathen, Kurort	W	207	100	108	52,2	52	25,1	10	4,8	3	(1,4)	30	14,5	-	-
14628320	Rathmannsdorf	G	261	100	133	51,0	66	25,3	17	6,5	6	(2,3)	27	10,3	3	(1,1)
14628320	Rathmannsdorf	W	465	100	255	54,8	107	23,0	30	6,5	8	(1,7)	43	9,2	3	(0,6)
14628330	Reinhardtsdorf-Schöna	G	463	100	64	13,8	260	56,2	57	12,3	17	3,7	32	6,9	16	3,5
14628330	Reinhardtsdorf-Schöna	W	701	100	109	15,5	385	54,9	98	14,0	18	2,6	40	5,7	35	5,0
14628340	Rosenthal-Bielatal	G	542	100	93	17,2	255	47,0	119	22,0	16	3,0	25	4,6	29	5,4
14628340	Rosenthal-Bielatal	W	725	100	116	16,0	355	49,0	159	21,9	17	2,3	34	4,7	35	4,8
14628360	Sebnitz, Stadt	G	2.524	100	1.301	51,5	528	20,9	300	11,9	49	1,9	93	3,7	73	2,9
14628360	Sebnitz, Stadt	W	5.444	100	3.230	59,3	803	14,8	426	7,8	55	1,0	128	2,4	112	2,1
14628370	Stadt Wehlen, Stadt	G	476	100	290	60,9	83	17,4	26	5,5	17	3,6	18	3,8	26	5,5
14628370	Stadt Wehlen, Stadt	W	781	100	490	62,7	144	18,4	37	4,7	29	3,7	22	2,8	43	5,5
14628380	Stolpen, Stadt	G	1.640	100	672	41,0	492	30,0	193	11,8	87	5,3	85	5,2	69	4,2
14628380	Stolpen, Stadt	W	2.624	100	1.260	48,0	719	27,4	281	10,7	91	3,5	133	5,1	81	3,1
14628390	Struppen	G	863	100	374	43,3	273	31,6	70	8,1	61	7,1	35	4,1	21	2,4

AGS	Kreisfreie Stadt Gemeinde Landkreis Land	Merkmal	Ins- gesamt absolut	Ins- gesamt in %	Gas absolut	Gas in %	Heizöl absolut	Heizöl in %	Holz, Holzpellets absolut	Holz, Holzpellets in %	Solar/Geothermie (Kollektoren, Wärmepumpe, Wärmetauscher) absolut	Solar/Geothermie (Kollektoren, Wärmepumpe, Wärmetauscher) in %	Strom (ohne Wärmepumpe) absolut	Strom (ohne Wärmepumpe) in %	Kohle absolut	Kohle in %
14628390	Struppen	W	1.212	100	562	46,4	380	31,4	98	8,1	63	5,2	43	3,5	32	2,6
14628400	Tharandt, Stadt	G	1.470	100	933	63,5	231	15,7	134	9,1	81	5,5	40	2,7	19	1,3
14628400	Tharandt, Stadt	W	2.563	100	1.700	66,3	300	11,7	232	9,1	88	3,4	58	2,3	29	1,1
14628410	Wilsdruff, Stadt	G	3.665	100	2.096	57,2	606	16,5	195	5,3	392	10,7	118	3,2	90	2,5
14628410	Wilsdruff, Stadt	W	6.907	100	4.572	66,2	946	13,7	307	4,4	477	6,9	137	2,0	158	2,3
14729	Leipzig	G	71.131	100	41.345	58,1	13.824	19,4	2.932	4,1	4.302	6,0	3.513	4,9	992	1,4
14729	Leipzig	W	136.731	100	86.414	63,2	17.980	13,1	3.805	2,8	4.765	3,5	5.129	3,8	1.444	1,1
14729010	Bad Lausick, Stadt	G	2.389	100	1.121	46,9	621	26,0	157	6,6	164	6,9	194	8,1	44	1,8
14729010	Bad Lausick, Stadt	W	4.197	100	2.206	52,6	738	17,6	190	4,5	173	4,1	413	9,8	56	1,3
14729020	Belgershain	G	1.032	100	500	48,4	271	26,3	49	4,7	74	7,2	81	7,8	11	1,1
14729020	Belgershain	W	1.554	100	882	56,8	301	19,4	53	3,4	80	5,1	152	9,8	11	0,7
14729030	Bennewitz	G	1.730	100	865	50,0	380	22,0	130	7,5	109	6,3	167	9,7	10	0,6
14729030	Bennewitz	W	2.525	100	1.448	57,3	453	17,9	166	6,6	113	4,5	217	8,6	18	0,7
14729040	Böhlen, Stadt	G	1.418	100	1.025	72,3	116	8,2	31	2,2	60	4,2	46	3,2	6	(0,4)
14729040	Böhlen, Stadt	W	3.826	100	2.682	70,1	150	3,9	55	1,4	69	1,8	49	1,3	6	(0,2)
14729050	Borna, Stadt	G	3.854	100	2.301	59,7	618	16,0	93	2,4	170	4,4	106	2,8	12	0,3
14729050	Borna, Stadt	W	11.436	100	6.425	56,2	824	7,2	149	1,3	185	1,6	204	1,8	22	0,2
14729060	Borsdorf	G	2.060	100	1.515	73,5	178	8,6	30	1,5	141	6,8	65	3,2	19	0,9
14729060	Borsdorf	W	4.067	100	3.355	82,5	229	5,6	41	1,0	152	3,7	71	1,7	20	0,5
14729070	Brandis, Stadt	G	2.995	100	2.206	73,7	271	9,0	89	3,0	159	5,3	107	3,6	27	0,9
14729070	Brandis, Stadt	W	4.739	100	3.594	75,8	488	10,3	106	2,2	188	4,0	121	2,6	46	1,0
14729080	Colditz, Stadt	G	2.555	100	1.210	47,4	760	29,7	192	7,5	94	3,7	137	5,4	80	3,1
14729080	Colditz, Stadt	W	4.616	100	2.716	58,8	1.036	22,4	237	5,1	97	2,1	173	3,7	101	2,2
14729100	Elstertrebnitz	G	490	100	286	58,4	111	22,7	16	3,3	25	5,1	24	4,9	10	2,0
14729100	Elstertrebnitz	W	597	100	356	59,6	144	24,1	16	2,7	24	4,0	25	4,2	12	2,0
14729140	Frohburg, Stadt	G	4.238	100	1.700	40,1	1.510	35,6	302	7,1	207	4,9	335	7,9	63	1,5
14729140	Frohburg, Stadt	W	6.127	100	2.801	45,7	1.851	30,2	364	5,9	227	3,7	587	9,6	83	1,4
14729150	Geithain, Stadt	G	1.881	100	1.055	56,1	407	21,6	128	6,8	56	3,0	78	4,1	26	1,4
14729150	Geithain, Stadt	W	3.758	100	2.088	55,6	555	14,8	161	4,3	59	1,6	149	4,0	41	1,1
14729160	Grimma, Stadt	G	7.937	100	4.260	53,7	1.739	21,9	405	5,1	385	4,9	502	6,3	205	2,6
14729160	Grimma, Stadt	W	15.006	100	7.948	53,0	2.377	15,8	505	3,4	423	2,8	615	4,1	307	2,0
14729170	Groitzsch, Stadt	G	2.153	100	1.232	57,2	560	26,0	84	3,9	100	4,6	78	3,6	14	0,7
14729170	Groitzsch, Stadt	W	4.038	100	2.673	66,2	765	18,9	106	2,6	108	2,7	108	2,7	17	0,4
14729190	Großpösna	G	2.082	100	1.308	62,8	392	18,8	75	3,6	165	7,9	48	2,3	12	0,6
14729190	Großpösna	W	2.540	100	1.657	65,2	442	17,4	88	3,5	185	7,3	50	2,0	33	1,3
14729220	Kitzscher, Stadt	G	1.349	100	669	49,6	316	23,4	39	2,9	122	9,0	60	4,4	16	1,2
14729220	Kitzscher, Stadt	W	2.864	100	1.301	45,4	380	13,3	44	1,5	125	4,4	81	2,8	20	0,7
14729245	Lossatal	G	2.071	100	808	39,0	657	31,7	221	10,7	98	4,7	157	7,6	56	2,7
14729245	Lossatal	W	2.830	100	1.208	42,7	825	29,2	276	9,8	107	3,8	249	8,8	79	2,8
14729250	Machern	G	2.125	100	1.140	53,6	425	20,0	71	3,3	203	9,6	156	7,3	22	1,0
14729250	Machern	W	3.238	100	2.011	62,1	540	16,7	86	2,7	212	6,5	160	4,9	40	1,2
14729260	Markkleeberg, Stadt	G	5.086	100	3.853	75,8	378	7,4	70	1,4	422	8,3	119	2,3	17	0,3
14729260	Markkleeberg, Stadt	W	12.950	100	11.141	86,0	480	3,7	106	0,8	472	3,6	292	2,3	35	0,3
14729270	Markranstädt, Stadt	G	4.436	100	2.901	65,4	612	13,8	95	2,1	361	8,1	153	3,4	38	0,9
14729270	Markranstädt, Stadt	W	8.133	100	5.887	72,4	802	9,9	122	1,5	406	5,0	244	3,0	43	0,5
14729300	Naunhof, Stadt	G	2.575	100	1.953	75,8	174	6,8	57	2,2	187	7,3	84	3,3	9	(0,3)
14729300	Naunhof, Stadt	W	4.246	100	3.433	80,9	252	5,9	63	1,5	208	4,9	102	2,4	14	0,3
14729320	Neukieritzsch	G	1.723	100	1.010	58,6	307	17,8	36	2,1	82	4,8	49	2,8	14	0,8
14729320	Neukieritzsch	W	4.173	100	2.248	53,9	457	11,0	61	1,5	94	2,3	77	1,8	20	0,5
14729330	Otterwisch	G	466	100	237	50,9	115	24,7	30	6,4	27	5,8	27	5,8	9	(1,9)
14729330	Otterwisch	W	612	100	338	55,2	151	24,7	30	4,9	31	5,1	33	5,4	9	(1,5)
14729340	Parthenstein	G	1.338	100	858	64,1	177	13,2	49	3,7	96	7,2	82	6,1	25	1,9
14729340	Parthenstein	W	1.645	100	1.084	65,9	217	13,2	65	4,0	105	6,4	93	5,7	31	1,9
14729350	Pegau, Stadt	G	1.946	100	1.020	52,4	479	24,6	74	3,8	164	8,4	91	4,7	20	1,0
14729350	Pegau, Stadt	W	3.442	100	2.215	64,4	622	18,1	105	3,1	173	5,0	102	3,0	27	0,8
14729360	Regis-Breitingen, Stadt	G	1.044	100	587	56,2	287	27,5	27	2,6	41	3,9	41	3,9	11	1,1
14729360	Regis-Breitingen, Stadt	W	2.186	100	1.538	70,4	362	16,6	59	2,7	44	2,0	62	2,8	14	0,6
14729370	Rötha, Stadt	G	1.801	100	1.180	65,5	217	12,0	44	2,4	131	7,3	52	2,9	6	(0,3)
14729370	Rötha, Stadt	W	3.488	100	2.172	62,3	286	8,2	58	1,7	157	4,5	66	1,9	10	0,3
14729380	Thallwitz	G	1.187	100	542	45,7	267	22,5	107	9,0	72	6,1	111	9,4	35	2,9
14729380	Thallwitz	W	1.679	100	854	50,9	354	21,1	163	9,7	75	4,5	129	7,7	43	2,6
14729400	Trebsen/Mulde, Stadt	G	1.229	100	462	37,6	477	38,8	50	4,1	73	5,9	79	6,4	31	2,5
14729400	Trebsen/Mulde, Stadt	W	1.860	100	858	46,1	615	33,1	67	3,6	77	4,1	102	5,5	35	1,9
14729410	Wurzen, Stadt	G	3.484	100	2.012	57,7	516	14,8	120	3,4	117	3,4	215	6,2	116	3,3
14729410	Wurzen, Stadt	W	9.699	100	5.973	61,6	660	6,8	158	1,6	139	1,4	309	3,2	214	2,2
14729430	Zwenkau, Stadt	G	2.469	100	1.526	61,8	481	19,5	56	2,3	194	7,9	65	2,6	23	0,9

AGS	Kreisfreie Stadt Gemeinde Landkreis Land	Merkmal	Ins- gesamt absolut	Ins- gesamt in %	Gas absolut	Gas in %	Heizöl absolut	Heizöl in %	Holz, Holzpellets absolut	Holz, Holzpellets in %	Solar/Geothermie (Kollektoren, Wärmepumpe, Wärmetauscher) absolut	Solar/Geothermie (Kollektoren, Wärmepumpe, Wärmetauscher) in %	Strom (ohne Wärmepumpe) absolut	Strom (ohne Wärmepumpe) in %	Kohle absolut	Kohle in %
14729430	Zwenkau, Stadt	W	4.655	100	3.318	71,3	617	13,3	102	2,2	244	5,2	96	2,1	29	0,6
14730	Nordsachsen	G	54.292	100	26.928	49,6	13.560	25,0	3.217	5,9	3.364	6,2	2.914	5,4	807	1,5
14730	Nordsachsen	W	106.056	100	60.401	57,0	17.613	16,6	4.132	3,9	3.853	3,6	4.016	3,8	1.099	1,0
14730010	Arzberg	G	696	100	207	29,7	268	38,5	98	14,1	10	1,4	57	8,2	43	6,2
14730010	Arzberg	W	979	100	370	37,8	332	33,9	114	11,6	11	1,1	69	7,0	67	6,8
14730020	Bad Dübén, Stadt	G	2.088	100	1.052	50,4	516	24,7	78	3,7	160	7,7	108	5,2	16	0,8
14730020	Bad Dübén, Stadt	W	4.403	100	2.331	52,9	648	14,7	97	2,2	188	4,3	117	2,7	19	0,4
14730030	Beilrode	G	1.423	100	560	39,4	515	36,2	118	8,3	58	4,1	90	6,3	32	2,2
14730030	Beilrode	W	2.073	100	1.007	48,6	625	30,1	162	7,8	63	3,0	107	5,2	37	1,8
14730045	Belgern-Schildau, Stadt	G	2.690	100	1.261	46,9	622	23,1	352	13,1	124	4,6	190	7,1	50	1,9
14730045	Belgern-Schildau, Stadt	W	3.746	100	1.998	53,3	782	20,9	416	11,1	134	3,6	228	6,1	59	1,6
14730050	Cavertitz	G	787	100	169	21,5	289	36,7	130	16,5	37	4,7	102	13,0	18	2,3
14730050	Cavertitz	W	1.024	100	242	23,6	364	35,5	179	17,5	41	4,0	117	11,4	20	2,0
14730060	Dahlen, Stadt	G	1.501	100	863	57,5	287	19,1	165	11,0	39	2,6	77	5,1	28	1,9
14730060	Dahlen, Stadt	W	2.197	100	1.364	62,1	353	16,1	212	9,6	42	1,9	92	4,2	33	1,5
14730070	Delitzsch, Stadt	G	5.339	100	3.379	63,3	791	14,8	85	1,6	283	5,3	140	2,6	36	0,7
14730070	Delitzsch, Stadt	W	14.626	100	8.901	60,9	982	6,7	110	0,8	337	2,3	212	1,4	56	0,4
14730080	Doberschütz	G	1.534	100	572	37,3	545	35,5	126	8,2	113	7,4	85	5,5	22	1,4
14730080	Doberschütz	W	1.931	100	801	41,5	652	33,8	153	7,9	122	6,3	97	5,0	26	1,3
14730090	Dommitzsch, Stadt	G	843	100	573	68,0	102	12,1	96	11,4	21	2,5	9	(1,1)	13	1,5
14730090	Dommitzsch, Stadt	W	1.273	100	942	74,0	123	9,7	111	8,7	25	2,0	9	(0,7)	15	1,2
14730100	Dreiheide	G	783	100	375	47,9	183	23,4	86	11,0	55	7,0	39	5,0	6	(0,8)
14730100	Dreiheide	W	943	100	466	49,4	214	22,7	105	11,1	60	6,4	45	4,8	7	(0,7)
14730110	Eilenburg, Stadt	G	3.278	100	1.995	60,9	493	15,0	80	2,4	220	6,7	165	5,0	37	1,1
14730110	Eilenburg, Stadt	W	9.367	100	6.349	67,8	647	6,9	92	1,0	330	3,5	370	4,0	52	0,6
14730120	Elsnig	G	524	100	227	43,3	148	28,2	65	12,4	15	2,9	33	6,3	9	(1,7)
14730120	Elsnig	W	664	100	304	45,8	179	27,0	77	11,6	15	2,3	50	7,5	9	(1,4)
14730140	Jesewitz	G	1.135	100	435	38,3	391	34,4	29	2,6	119	10,5	63	5,6	20	1,8
14730140	Jesewitz	W	1.404	100	552	39,3	499	35,5	37	2,6	125	8,9	79	5,6	24	1,7
14730150	Krostitz	G	1.351	100	445	32,9	564	41,7	50	3,7	174	12,9	73	5,4	9	(0,7)
14730150	Krostitz	W	1.954	100	728	37,3	793	40,6	66	3,4	214	11,0	85	4,4	12	0,6
14730160	Laußig	G	1.249	100	266	21,3	577	46,2	161	12,9	88	7,0	61	4,9	17	1,4
14730160	Laußig	W	1.926	100	418	21,7	754	39,1	186	9,7	105	5,5	73	3,8	20	1,0
14730170	Liebschützberg	G	1.044	100	381	36,5	351	33,6	100	9,6	49	4,7	114	10,9	26	2,5
14730170	Liebschützberg	W	1.402	100	522	37,2	493	35,2	127	9,1	53	3,8	139	9,9	49	3,5
14730180	Löbnitz	G	754	100	107	14,2	405	53,7	44	5,8	113	15,0	51	6,8	8	(1,1)
14730180	Löbnitz	W	1.028	100	174	16,9	507	49,3	51	5,0	120	11,7	65	6,3	13	1,3
14730190	Mockrehna	G	1.696	100	654	38,6	543	32,0	204	12,0	109	6,4	72	4,2	37	2,2
14730190	Mockrehna	W	2.357	100	862	36,6	725	30,8	263	11,2	112	4,8	92	3,9	46	2,0
14730200	Mügeln, Stadt	G	1.844	100	943	51,1	495	26,8	93	5,0	55	3,0	153	8,3	65	3,5
14730200	Mügeln, Stadt	W	3.090	100	1.777	57,5	757	24,5	129	4,2	57	1,8	235	7,6	81	2,6
14730210	Naundorf	G	733	100	277	37,8	268	36,6	41	5,6	45	6,1	58	7,9	30	4,1
14730210	Naundorf	W	1.072	100	451	42,1	407	38,0	50	4,7	46	4,3	69	6,4	31	2,9
14730230	Oschatz, Stadt	G	3.149	100	2.121	67,4	420	13,3	85	2,7	127	4,0	149	4,7	44	1,4
14730230	Oschatz, Stadt	W	8.170	100	6.061	74,2	505	6,2	106	1,3	142	1,7	209	2,6	71	0,9
14730250	Rackwitz	G	1.381	100	682	49,4	321	23,2	52	3,8	131	9,5	55	4,0	11	0,8
14730250	Rackwitz	W	2.719	100	1.648	60,6	400	14,7	61	2,2	146	5,4	108	4,0	14	0,5
14730270	Schkeuditz, Stadt	G	4.547	100	2.249	49,5	1.162	25,6	121	2,7	277	6,1	201	4,4	43	0,9
14730270	Schkeuditz, Stadt	W	10.034	100	5.374	53,6	1.595	15,9	235	2,3	310	3,1	274	2,7	77	0,8
14730280	Schönwölkau	G	912	100	211	23,1	420	46,1	80	8,8	84	9,2	76	8,3	15	1,6
14730280	Schönwölkau	W	1.281	100	336	26,2	602	47,0	111	8,7	96	7,5	85	6,6	16	1,2
14730300	Taucha, Stadt	G	3.995	100	2.526	63,2	670	16,8	72	1,8	368	9,2	122	3,1	21	0,5
14730300	Taucha, Stadt	W	8.239	100	6.288	76,3	793	9,6	117	1,4	409	5,0	147	1,8	39	0,5
14730310	Torgau, Stadt	G	3.880	100	2.608	67,2	392	10,1	159	4,1	173	4,5	130	3,4	37	1,0
14730310	Torgau, Stadt	W	10.949	100	7.407	67,7	518	4,7	210	1,9	199	1,8	164	1,5	47	0,4
14730320	Trossin	G	502	100	135	26,9	193	38,4	117	23,3	26	5,2	16	3,2	9	(1,8)
14730320	Trossin	W	627	100	167	26,6	243	38,8	136	21,7	31	4,9	31	4,9	11	1,8
14730330	Wermsdorf	G	1.784	100	822	46,1	431	24,2	158	8,9	68	3,8	172	9,6	40	2,2
14730330	Wermsdorf	W	2.562	100	1.307	51,0	564	22,0	190	7,4	73	2,8	219	8,5	64	2,5
14730340	Wiedemar	G	1.823	100	561	30,8	807	44,3	81	4,4	156	8,6	150	8,2	47	2,6
14730340	Wiedemar	W	2.630	100	852	32,4	1.080	41,1	100	3,8	164	6,2	282	10,7	67	2,5
14730360	Zschepplin	G	1.020	100	280	27,5	378	37,1	91	8,9	73	7,2	106	10,4	11	1,1
14730360	Zschepplin	W	1.390	100	407	29,3	472	34,0	132	9,5	84	6,0	148	10,6	12	0,9

AGS	Kreisfreie Stadt Gemeinde Landkreis Land	Merkmal	Ins- gesamt absolut	Ins- gesamt in %	Gas absolut	Gas in %	Heizöl absolut	Heizöl in %	Holz, Holzpellets absolut	Holz, Holzpellets in %	Solar/Geothermie (Kollektoren, Wärmepumpe, Wärmetauscher) absolut	Solar/Geothermie (Kollektoren, Wärmepumpe, Wärmetauscher) in %	Strom (ohne Wärmepumpe) absolut	Strom (ohne Wärmepumpe) in %	Kohle absolut	Kohle in %
14	Freistaat Sachsen	G	835.447	100	454.421	54,4	158.870	19,0	49.475	5,9	40.974	4,9	32.189	3,9	17.092	2,0
14	Freistaat Sachsen	W	2.261.451	100	1.203.699	53,2	225.136	10,0	71.618	3,2	49.705	2,2	44.746	2,0	26.900	1,2

[Zeichenerklärung](#)

10. Wohnungen in Wohngebäuden am 15. Mai 2022 nach deren Nutzungsart und Gemeinden

AGS	Kreisfreie Stadt Gemeinde Landkreis Land	Insgesamt absolut	Insgesamt in %	Von Eigentümer/- in bewohnt absolut	Von Eigentümer/- in bewohnt in %	Zu Wohnzwecken vermietet absolut	Zu Wohnzwecken vermietet in %	Leer stehend absolut	Leer stehend in %
14511000	Chemnitz, Stadt	147.443	100	24.306	16,5	106.854	72,5	16.128	10,9
14612000	Dresden, Stadt	309.024	100	49.564	16,0	246.327	79,7	12.216	4,0
14713000	Leipzig, Stadt	339.030	100	43.671	12,9	280.146	82,6	14.789	4,4
14521	Erzgebirgskreis	182.767	100	73.804	40,4	86.347	47,2	21.443	11,7
14521010	Amtsberg	1.808	100	1.058	58,5	608	33,6	132	7,3
14521020	Annaberg-Buchholz, Stadt	12.220	100	3.009	24,6	7.232	59,2	1.920	15,7
14521035	Aue-Bad Schlema, Stadt	12.211	100	2.699	22,1	7.299	59,8	2.149	17,6
14521040	Auerbach	1.451	100	652	44,9	534	36,8	262	18,1
14521060	Bärenstein	1.213	100	560	46,2	529	43,6	109	9,0
14521080	Bockau	1.113	100	704	63,3	270	24,3	128	11,5
14521090	Börnichen/Erzgeb.	455	100	292	64,2	114	25,1	44	9,7
14521110	Breitenbrunn/Erzgeb.	2.770	100	1.272	45,9	1.074	38,8	390	14,1
14521120	Burkhardtsdorf	3.052	100	1.537	50,4	1.269	41,6	221	7,2
14521130	Crottendorf	1.941	100	1.084	55,8	699	36,0	153	7,9
14521140	Deutschneudorf	507	100	274	54,0	145	28,6	79	15,6
14521150	Drebach	2.549	100	1.306	51,2	948	37,2	292	11,5
14521160	Ehrenfriedersdorf, Stadt	2.485	100	844	34,0	1.339	53,9	285	11,5
14521170	Eibenstock, Stadt	3.903	100	1.651	42,3	1.729	44,3	486	12,5
14521180	Elterlein, Stadt	1.405	100	793	56,4	436	31,0	167	11,9
14521200	Gelenau/Erzgeb.	2.206	100	879	39,8	1.148	52,0	169	7,7
14521210	Geyer, Stadt	1.940	100	828	42,7	886	45,7	212	10,9
14521220	Gornau/Erzgeb.	1.784	100	1.033	57,9	597	33,5	143	8,0
14521230	Gornsdorf	1.071	100	473	44,2	491	45,8	102	9,5
14521240	Großolbersdorf	1.351	100	793	58,7	461	34,1	87	6,4
14521250	Großrückerswalde	1.657	100	929	56,1	548	33,1	169	10,2
14521260	Grünhain-Beierfeld, Stadt	3.007	100	1.458	48,5	1.307	43,5	239	7,9
14521270	Grünhainichen	1.694	100	911	53,8	556	32,8	226	13,3
14521280	Heidersdorf	355	100	227	63,9	105	29,6	16	4,5
14521290	Hohndorf	1.915	100	864	45,1	835	43,6	209	10,9
14521310	Jahnsdorf/Erzgeb.	2.518	100	1.528	60,7	804	31,9	168	6,7
14521320	Johanngeorgenstadt, Stadt	2.555	100	695	27,2	1.204	47,1	619	24,2
14521330	Jöhstadt, Stadt	1.370	100	796	58,1	419	30,6	144	10,5
14521340	Königswalde	974	100	642	65,9	251	25,8	78	8,0
14521355	Lauter-Bernsbach, Stadt	4.403	100	2.215	50,3	1.749	39,7	413	9,4
14521370	Lößnitz, Stadt	4.826	100	1.530	31,7	2.437	50,5	839	17,4
14521380	Lugau/Erzgeb., Stadt	4.577	100	1.646	36,0	2.214	48,4	702	15,3
14521390	Marienberg, Stadt	8.925	100	3.839	43,0	4.098	45,9	872	9,8
14521400	Mildenau	1.528	100	1.076	70,4	360	23,6	80	5,2
14521410	Neukirchen/Erzgeb.	3.606	100	1.813	50,3	1.470	40,8	316	8,8
14521420	Niederdorf	644	100	316	49,1	275	42,7	54	8,4
14521430	Niederwürschnitz	1.336	100	587	43,9	668	50,0	82	6,1
14521440	Oberwiesenthal, Kurort, Stadt	1.355	100	467	34,5	643	47,5	191	14,1
14521450	Oelsnitz/Erzgeb., Stadt	6.214	100	2.480	39,9	3.099	49,9	609	9,8
14521460	Olbernhau, Stadt	6.165	100	2.356	38,2	2.892	46,9	874	14,2
14521495	Pockau-Lengefeld, Stadt	3.816	100	1.998	52,4	1.436	37,6	348	9,1
14521500	Raschau-Markersbach	2.973	100	1.145	38,5	1.588	53,4	214	7,2
14521510	Scheibenberg, Stadt	1.063	100	540	50,8	397	37,3	114	10,7
14521520	Schleittau, Stadt	1.208	100	564	46,7	501	41,5	130	10,8
14521530	Schneeberg, Stadt	8.111	100	2.285	28,2	4.613	56,9	1.172	14,4
14521540	Schönheide	2.357	100	1.093	46,4	971	41,2	274	11,6
14521550	Schwarzenberg/Erzgeb., Stadt	9.222	100	2.839	30,8	5.396	58,5	950	10,3
14521560	Sehmatal	3.238	100	1.623	50,1	1.307	40,4	261	8,1
14521570	Seiffen/Erzgeb., Kurort	1.044	100	625	59,9	297	28,4	113	10,8
14521590	Stollberg/Erzgeb., Stadt	6.256	100	2.119	33,9	3.500	55,9	632	10,1
14521600	Stützengrün	1.568	100	990	63,1	391	24,9	162	10,3
14521610	Tannenberg	502	100	322	64,1	140	27,9	34	6,8
14521620	Thalheim/Erzgeb., Stadt	3.640	100	1.055	29,0	2.007	55,1	557	15,3
14521630	Thermalbad Wiesenbad	1.614	100	881	54,6	534	33,1	188	11,6
14521640	Thum, Stadt	2.630	100	1.229	46,7	1.131	43,0	257	9,8
14521670	Wolkenstein, Stadt	1.949	100	903	46,3	814	41,8	218	11,2
14521690	Zschopau, Stadt, Motorradstadt	5.499	100	1.482	27,0	3.276	59,6	728	13,2
14521700	Zschorlau	2.566	100	1.399	54,5	971	37,8	171	6,7
14521710	Zwönitz, Stadt	6.434	100	2.589	40,2	3.335	51,8	470	7,3
14522	Mittelsachsen	166.989	100	66.668	39,9	81.787	49,0	17.806	10,7
14522010	Altmittweida	942	100	557	59,1	320	34,0	60	6,4
14522020	Augustusburg, Stadt	2.445	100	1.193	48,8	1.010	41,3	232	9,5
14522035	Bobritzsch-Hilbersdorf	2.702	100	1.617	59,8	900	33,3	176	6,5
14522050	Brand-Erbisdorf, Stadt	5.404	100	1.707	31,6	2.980	55,1	695	12,9
14522060	Burgstädt, Stadt	5.918	100	2.255	38,1	3.011	50,9	633	10,7
14522070	Claußnitz	1.535	100	952	62,0	446	29,1	125	8,1
14522080	Döbeln, Stadt	14.253	100	3.775	26,5	8.450	59,3	1.988	13,9
14522090	Dorfchemnitz	665	100	444	66,8	151	22,7	66	9,9
14522110	Eppendorf	2.011	100	1.055	52,5	771	38,3	163	8,1
14522120	Erlau	1.432	100	1.019	71,2	332	23,2	68	4,7
14522140	Flöha, Stadt	6.274	100	1.608	25,6	3.972	63,3	685	10,9
14522150	Frankenberg/Sa., Stadt, Garnisonsstadt	8.394	100	2.382	28,4	4.678	55,7	1.315	15,7
14522170	Frauenstein, Stadt	1.343	100	836	62,2	371	27,6	127	9,5
14522180	Freiberg, Stadt, Universitätsstadt	24.220	100	4.054	16,7	17.905	73,9	2.163	8,9
14522190	Geringswalde, Stadt	2.255	100	1.075	47,7	891	39,5	276	12,2
14522200	Großhartmannsdorf	1.145	100	756	66,0	320	27,9	62	5,4
14522210	Großschirma, Stadt	2.684	100	1.739	64,8	720	26,8	207	7,7
14522220	Großweitzschen	1.463	100	775	53,0	388	26,5	282	19,3
14522230	Hainichen, Stadt	4.467	100	1.846	41,3	2.270	50,8	342	7,7
14522240	Halsbrücke	2.595	100	1.604	61,8	793	30,6	183	7,1
14522250	Hartha, Stadt	4.054	100	1.593	39,3	1.731	42,7	723	17,8
14522260	Hartmannsdorf	2.434	100	915	37,6	1.337	54,9	179	7,4
14522275	Jahnatal	2.448	100	1.447	59,1	730	29,8	253	10,3
14522280	Königsfeld	663	100	470	70,9	129	19,5	50	7,5
14522290	Königshain-Wiederau	1.207	100	805	66,7	268	22,2	119	9,9
14522300	Kriebstein	1.044	100	659	63,1	269	25,8	111	10,6
14522310	Leisnig, Stadt	4.624	100	2.050	44,3	2.139	46,3	424	9,2
14522320	Leubsdorf	1.671	100	909	54,4	593	35,5	159	9,5
14522330	Lichtenau	3.415	100	2.363	69,2	813	23,8	229	6,7
14522340	Lichtenberg/Erzgeb.	1.274	100	760	59,7	418	32,8	85	6,7

AGS	Kreisfreie Stadt Gemeinde Landkreis Land	Insgesamt absolut	Insgesamt in %	Von Eigentümer/- in bewohnt absolut	Von Eigentümer/- in bewohnt in %	Zu Wohnzwecken vermietet absolut	Zu Wohnzwecken vermietet in %	Leer stehend absolut	Leer stehend in %
14522350	Lunzenau, Stadt	2.265	100	1.168	51,6	755	33,3	334	14,7
14522360	Mittweida, Stadt, Hochschulstadt	9.318	100	2.360	25,3	5.888	63,2	1.049	11,3
14522380	Mühlau	1.009	100	622	61,6	304	30,1	86	8,5
14522390	Mulda/Sa.	1.227	100	643	52,4	456	37,2	121	9,9
14522400	Neuhausen/Erzgeb.	1.400	100	691	49,4	473	33,8	216	15,4
14522420	Niederwiesa	2.395	100	1.393	58,2	872	36,4	125	5,2
14522430	Oberschöna	1.555	100	1.015	65,3	428	27,5	102	6,6
14522440	Oederan, Stadt	4.167	100	1.903	45,7	1.685	40,4	555	13,3
14522460	Penig, Stadt	4.528	100	2.184	48,2	1.883	41,6	444	9,8
14522470	Rechenberg-Bienenmühle	1.041	100	541	52,0	379	36,4	96	9,2
14522480	Reinsberg	1.355	100	887	65,5	379	28,0	83	6,1
14522490	Rochlitz, Stadt	3.397	100	1.020	30,0	1.949	57,4	408	12,0
14522500	Rossau	1.613	100	984	61,0	507	31,4	118	7,3
14522510	Roßwein, Stadt	4.143	100	1.675	40,4	1.868	45,1	587	14,2
14522520	Sayda, Stadt	884	100	507	57,4	274	31,0	89	10,1
14522530	Seelitz	842	100	588	69,8	159	18,9	86	10,2
14522540	Striegistal	2.065	100	1.398	67,7	522	25,3	140	6,8
14522550	Taura	1.231	100	660	53,6	428	34,8	146	11,9
14522570	Waldheim, Stadt	4.913	100	1.685	34,3	2.614	53,2	610	12,4
14522580	Wechselburg	910	100	570	62,6	253	27,8	74	8,1
14522590	Weißenborn/Erzgeb.	1.378	100	722	52,4	540	39,2	118	8,6
14522600	Zettlitz	356	100	247	69,4	64	18,0	41	11,5
14523	Vogtlandkreis	132.625	100	49.484	37,3	65.507	49,4	16.914	12,8
14523010	Adorf/Vogtl., Stadt	2.803	100	1.152	41,1	1.269	45,3	353	12,6
14523020	Auerbach/Vogtl., Stadt	10.543	100	3.543	33,6	5.544	52,6	1.403	13,3
14523030	Bad Brambach	1.073	100	609	56,8	248	23,1	174	16,2
14523040	Bad Elster, Stadt	2.330	100	822	35,3	1.123	48,2	363	15,6
14523050	Bergen	483	100	336	69,6	111	23,0	36	7,5
14523060	Bösenbrunn	545	100	422	77,4	85	15,6	44	8,1
14523080	Eichigt	614	100	451	73,5	84	13,7	68	11,1
14523090	Ellefeld	1.447	100	702	48,5	526	36,4	212	14,7
14523100	Elsterberg, Stadt	2.333	100	1.032	44,2	993	42,6	302	12,9
14523120	Falkenstein/Vogtl., Stadt	5.114	100	1.762	34,5	2.352	46,0	980	19,2
14523130	Grünbach	828	100	547	66,1	166	20,0	108	13,0
14523150	Heinsdorfergrund	946	100	652	68,9	224	23,7	69	7,3
14523160	Klingenthal, Stadt	4.813	100	2.188	45,5	1.889	39,2	670	13,9
14523170	Lengsfeld, Stadt	3.736	100	1.988	53,2	1.320	35,3	402	10,8
14523190	Limbach	704	100	510	72,4	140	19,9	51	7,2
14523200	Markneukirchen, Stadt	3.993	100	2.036	51,0	1.512	37,9	411	10,3
14523230	Mühlental	587	100	473	80,6	75	12,8	31	5,3
14523245	Muldenhammer	1.593	100	961	60,3	431	27,1	178	11,2
14523260	Netzschkau, Stadt	2.178	100	1.087	49,9	769	35,3	307	14,1
14523270	Neuensalz	1.076	100	748	69,5	229	21,3	86	8,0
14523280	Neumark	1.503	100	890	59,2	479	31,9	132	8,8
14523290	Neustadt/Vogtl.	482	100	328	68,0	100	20,7	46	9,5
14523300	Oelsnitz/Vogtl., Stadt	6.216	100	2.309	37,1	3.108	50,0	762	12,3
14523310	Pausa-Mühltroff, Stadt	2.542	100	1.502	59,1	784	30,8	247	9,7
14523320	Plauen, Stadt	41.283	100	8.091	19,6	27.616	66,9	5.493	13,3
14523330	Pöhl	1.381	100	740	53,6	485	35,1	145	10,5
14523340	Reichenbach im Vogtland, Stadt	12.982	100	3.650	28,1	7.397	57,0	1.882	14,5
14523360	Rodewisch, Stadt	3.692	100	1.523	41,3	1.665	45,1	484	13,1
14523365	Rosenbach/Vogtl.	2.090	100	1.261	60,3	620	29,7	202	9,7
14523370	Schöneck/Vogtl., Stadt	1.660	100	860	51,8	625	37,7	157	9,5
14523380	Steinberg	1.327	100	777	58,6	425	32,0	113	8,5
14523410	Theuma	464	100	364	78,4	89	19,2	10	2,2
14523420	Tirpersdorf	677	100	494	73,0	126	18,6	57	8,4
14523430	Treuen, Stadt	4.226	100	1.999	47,3	1.691	40,0	513	12,1
14523440	Triebel/Vogtl.	625	100	397	63,5	182	29,1	45	7,2
14523450	Weischlitz	2.983	100	1.744	58,5	878	29,4	334	11,2
14523460	Werde	729	100	518	71,1	151	20,7	54	7,4
14524	Zwickau	181.368	100	62.892	34,7	94.772	52,3	23.234	12,8
14524010	Bernsdorf	1.049	100	726	69,2	233	22,2	77	7,3
14524020	Callenberg	2.341	100	1.523	65,1	609	26,0	190	8,1
14524030	Crimmitschau, Stadt	11.232	100	3.859	34,4	5.535	49,3	1.803	16,1
14524040	Crinitzberg	912	100	521	57,1	310	34,0	79	8,7
14524050	Dennheritz	649	100	426	65,6	165	25,4	54	8,3
14524060	Fraureuth	2.744	100	1.239	45,2	1.230	44,8	259	9,4
14524070	Gersdorf	2.039	100	1.068	52,4	786	38,5	182	8,9
14524080	Glauchau, Stadt	13.355	100	4.343	32,5	7.024	52,6	1.966	14,7
14524090	Hartenstein, Stadt	2.238	100	1.231	55,0	839	37,5	147	6,6
14524100	Hartmannsdorf b. Kirchberg	599	100	417	69,6	152	25,4	33	5,5
14524110	Hirschfeld	492	100	344	69,9	113	23,0	36	7,3
14524120	Hohenstein-Ernstthal, Stadt	8.439	100	2.472	29,3	4.862	57,6	1.072	12,7
14524130	Kirchberg, Stadt	4.324	100	2.012	46,5	1.843	42,6	458	10,6
14524140	Langenbernsdorf	1.586	100	1.166	73,5	335	21,1	79	5,0
14524150	Langenweißbach	1.186	100	719	60,6	378	31,9	85	7,2
14524160	Lichtenstein/Sa., Stadt	6.358	100	2.094	32,9	3.624	57,0	626	9,8
14524170	Lichtentanne	3.248	100	1.696	52,2	1.197	36,9	348	10,7
14524180	Limbach-Oberfrohna, Stadt	13.421	100	4.506	33,6	7.313	54,5	1.571	11,7
14524190	Meerane, Stadt	9.022	100	2.716	30,1	4.727	52,4	1.571	17,4
14524200	Mülsen	5.656	100	3.322	58,7	1.758	31,1	559	9,9
14524210	Neukirchen/Pleiße	2.121	100	996	47,0	904	42,6	216	10,2
14524220	Niederfrohna	1.072	100	694	64,7	294	27,4	74	6,9
14524230	Oberlungwitz, Stadt	2.972	100	1.363	45,9	1.323	44,5	277	9,3
14524240	Oberwiera	473	100	329	69,6	111	23,5	32	6,8
14524250	Reinsdorf	4.018	100	1.885	46,9	1.627	40,5	486	12,1
14524260	Remse	895	100	502	56,1	298	33,3	89	9,9
14524270	Schönberg	389	100	290	74,6	72	18,5	27	6,9
14524280	St. Egidien	1.711	100	760	44,4	714	41,7	228	13,3
14524290	Waldenburg, Stadt	2.138	100	1.088	50,9	798	37,3	249	11,6
14524300	Werdau, Stadt	12.564	100	4.284	34,1	6.158	49,0	2.101	16,7
14524310	Wildenfels, Stadt	1.781	100	1.081	60,7	538	30,2	153	8,6
14524320	Wilkau-Haßlau, Stadt	6.045	100	1.682	27,8	3.314	54,8	1.034	17,1
14524330	Zwickau, Stadt, Hochschulstadt	54.301	100	11.551	21,3	35.582	65,5	7.087	13,1
14625	Bautzen	156.544	100	69.302	44,3	73.871	47,2	12.494	8,0
14625010	Arnsdorf	2.246	100	1.171	52,1	938	41,8	130	5,8
14625020	Bautzen, Stadt	22.787	100	4.222	18,5	16.242	71,3	2.270	10,0
14625030	Bernsdorf, Stadt	3.646	100	1.937	53,1	1.285	35,2	402	11,0

AGS	Kreisfreie Stadt Gemeinde Landkreis Land	Insgesamt absolut	Insgesamt in %	Von Eigentümer/- in bewohnt absolut	Von Eigentümer/- in bewohnt in %	Zu Wohnzwecken vermietet absolut	Zu Wohnzwecken vermietet in %	Leer stehend absolut	Leer stehend in %
14625040	Bischofswerda, Stadt	6.156	100	1.903	30,9	3.503	56,9	733	11,9
14625060	Burkau	1.193	100	860	72,1	231	19,4	79	6,6
14625080	Crostwitz	379	100	307	81,0	48	12,7	18	4,7
14625090	Cunewalde	2.454	100	1.319	53,7	911	37,1	202	8,2
14625100	Demitz-Thumitz	1.410	100	686	48,7	577	40,9	125	8,9
14625110	Doberschau-Gaußig	1.945	100	1.210	62,2	582	29,9	129	6,6
14625120	Elsterheide	1.526	100	1.134	74,3	284	18,6	84	5,5
14625130	Elstra, Stadt	1.266	100	812	64,1	361	28,5	82	6,5
14625140	Frankenthal	404	100	294	72,8	83	20,5	27	6,7
14625150	Göda	1.405	100	964	68,6	345	24,6	90	6,4
14625160	Großdubrau	2.020	100	1.258	62,3	648	32,1	88	4,4
14625170	Großharthau	1.348	100	898	66,6	347	25,7	95	7,0
14625180	Großnaundorf	421	100	311	73,9	74	17,6	35	8,3
14625190	Großpostwitz/O.L.	1.395	100	778	55,8	516	37,0	90	6,5
14625200	Großröhrsdorf, Stadt	4.758	100	2.359	49,6	2.040	42,9	343	7,2
14625220	Haselbachtal	1.856	100	1.280	69,0	452	24,4	121	6,5
14625230	Hochkirch	999	100	733	73,4	193	19,3	56	5,6
14625240	Hoyerswerda, Stadt	19.392	100	3.653	18,8	13.960	72,0	1.765	9,1
14625250	Kamenz, Stadt	9.359	100	3.119	33,3	5.356	57,2	847	9,1
14625270	Königsbrück, Stadt	2.402	100	1.124	46,8	1.124	46,8	140	5,8
14625280	Königswartha	1.818	100	881	48,5	695	38,2	216	11,9
14625290	Kubschütz	1.140	100	814	71,4	257	22,5	61	5,4
14625300	Laußnitz	845	100	632	74,8	167	19,8	41	4,9
14625310	Lauta, Stadt	4.678	100	1.988	42,5	2.257	48,2	409	8,7
14625320	Lichtenberg	755	100	479	63,4	229	30,3	46	6,1
14625330	Lohsa	2.591	100	1.853	71,5	547	21,1	156	6,0
14625340	Malschwitz	2.202	100	1.554	70,6	485	22,0	147	6,7
14625350	Nebelschütz	464	100	352	75,9	92	19,8	14	3,0
14625360	Neschwitz	1.156	100	799	69,1	262	22,7	81	7,0
14625370	Neukirch	797	100	552	69,3	173	21,7	69	8,7
14625380	Neukirch/Lausitz	2.442	100	1.296	53,1	944	38,7	183	7,5
14625390	Obergurig	1.048	100	688	65,6	262	25,0	84	8,0
14625410	Ohorn	1.107	100	751	67,8	262	23,7	86	7,8
14625420	Oßling	954	100	685	71,8	214	22,4	48	5,0
14625430	Ottendorf-Okrilla	4.746	100	2.879	60,7	1.683	35,5	144	3,0
14625440	Panschwitz-Kuckau	827	100	580	70,1	199	24,1	37	4,5
14625450	Pulsnitz, Stadt	3.829	100	1.701	44,4	1.872	48,9	228	6,0
14625460	Puschwitz	418	100	238	56,9	107	25,6	70	16,7
14625470	Räckelwitz	411	100	338	82,2	50	12,2	20	4,9
14625480	Radeberg, Stadt	10.078	100	3.205	31,8	6.365	63,2	480	4,8
14625490	Radibor	1.342	100	994	74,1	247	18,4	93	6,9
14625500	Ralbitz-Rosenthal	650	100	530	81,5	74	11,4	44	6,8
14625510	Rammenau	613	100	464	75,7	101	16,5	37	6,0
14625525	Schirgiswalde-Kirschau, Stadt	3.070	100	1.787	58,2	973	31,7	298	9,7
14625530	Schmölln-Putzkau	1.448	100	1.005	69,4	307	21,2	115	7,9
14625550	Schwepnitz	1.262	100	759	60,1	395	31,3	95	7,5
14625560	Sohland a. d. Spree	3.198	100	2.063	64,5	821	25,7	271	8,5
14625570	Spreetal	903	100	662	73,3	167	18,5	67	7,4
14625580	Steina	733	100	593	80,9	98	13,4	32	4,4
14625590	Steinigwolmsdorf	1.381	100	980	71,0	306	22,2	81	5,9
14625600	Wachau	1.987	100	1.264	63,6	596	30,0	116	5,8
14625610	Weißenberg, Stadt	1.408	100	974	69,2	279	19,8	146	10,4
14625630	Wilthen, Stadt	2.937	100	988	33,6	1.530	52,1	412	14,0
14625640	Wittichenau, Stadt	2.539	100	1.654	65,1	755	29,7	113	4,5
14626	Görlitz	143.201	100	54.758	38,2	70.575	49,3	16.993	11,9
14626010	Bad Muskau, Stadt	1.961	100	796	40,6	978	49,9	177	9,0
14626020	Beiersdorf	547	100	370	67,6	136	24,9	32	5,9
14626030	Bernstadt a. d. Eigen, Stadt	1.656	100	1.077	65,0	433	26,1	139	8,4
14626050	Bertsdorf-Hörnitz	1.001	100	772	77,1	140	14,0	65	6,5
14626060	Boxberg/O.L.	2.200	100	1.390	63,2	561	25,5	228	10,4
14626070	Dürrhennersdorf	482	100	295	61,2	133	27,6	53	11,0
14626085	Ebersbach-Neugersdorf, Stadt	7.219	100	2.773	38,4	3.299	45,7	1.101	15,3
14626100	Gablenz	737	100	576	78,2	124	16,8	36	4,9
14626110	Görlitz, Stadt	35.143	100	5.049	14,4	25.445	72,4	4.568	13,0
14626120	Groß Düben	488	100	383	78,5	68	13,9	32	6,6
14626140	Großschönau	2.942	100	1.450	49,3	1.148	39,0	316	10,7
14626150	Großschweidnitz	568	100	349	61,4	179	31,5	38	6,7
14626160	Hähnichen	562	100	453	80,6	61	10,9	32	5,7
14626170	Hainewalde	760	100	543	71,4	168	22,1	38	5,0
14626180	Herrnhut, Stadt	2.760	100	1.649	59,7	862	31,2	228	8,3
14626190	Hohendubrau	885	100	665	75,1	162	18,3	51	5,8
14626200	Horka	798	100	620	77,7	110	13,8	54	6,8
14626210	Jonsdorf, Kurort	723	100	494	68,3	171	23,7	36	5,0
14626230	Kodersdorf	1.122	100	699	62,3	325	29,0	90	8,0
14626240	Königshain	527	100	375	71,2	121	23,0	31	5,9
14626245	Kottmar	3.662	100	2.481	67,7	778	21,2	368	10,0
14626250	Krauschwitz i.d. O.L.	1.633	100	1.076	65,9	410	25,1	135	8,3
14626260	Kreba-Neudorf	446	100	335	75,1	79	17,7	28	6,3
14626270	Lawalde	804	100	642	79,9	127	15,8	30	3,7
14626280	Leutersdorf	1.789	100	1.146	64,1	499	27,9	123	6,9
14626290	Löbau, Stadt	8.735	100	2.446	28,0	5.108	58,5	1.146	13,1
14626300	Markersdorf	1.784	100	1.309	73,4	375	21,0	92	5,2
14626310	Mittelherwigsdorf	1.716	100	1.211	70,6	361	21,0	114	6,6
14626320	Mücka	484	100	353	72,9	68	14,0	31	6,4
14626330	Neißeau	793	100	584	73,6	156	19,7	47	5,9
14626350	Neusalza-Spremberg, Stadt	1.615	100	1.023	63,3	439	27,2	126	7,8
14626370	Niesky, Stadt	5.061	100	2.254	44,5	2.390	47,2	406	8,0
14626390	Oderwitz	2.490	100	1.522	61,1	739	29,7	209	8,4
14626400	Olbersdorf	2.870	100	898	31,3	1.514	52,8	442	15,4
14626410	Oppach	1.228	100	663	54,0	427	34,8	123	10,0
14626420	Ostritz, Stadt	1.244	100	631	50,7	395	31,8	215	17,3
14626430	Oybin	748	100	462	61,8	167	22,3	95	12,7
14626440	Quitzdorf am See	606	100	444	73,3	104	17,2	55	9,1
14626450	Reichenbach/O.L., Stadt	2.505	100	1.283	51,2	981	39,2	227	9,1
14626460	Rietschen	1.300	100	785	60,4	405	31,2	103	7,9
14626470	Rosenbach	710	100	504	71,0	170	23,9	30	4,2
14626480	Rothenburg/O.L., Stadt	2.255	100	1.231	54,6	788	34,9	215	9,5
14626490	Schleife	1.305	100	828	63,4	367	28,1	94	7,2
14626500	Schönau-Berzdorf a. d. Eigen	737	100	425	57,7	269	36,5	44	6,0
14626510	Schönbach	515	100	400	77,7	72	14,0	40	7,8
14626520	Schöpstal	1.089	100	794	72,9	241	22,1	44	4,0

AGS	Kreisfreie Stadt Gemeinde Landkreis Land	Insgesamt absolut	Insgesamt in %	Von Eigentümer/- in bewohnt absolut	Von Eigentümer/- in bewohnt in %	Zu Wohnzwecken vermietet absolut	Zu Wohnzwecken vermietet in %	Leer stehend absolut	Leer stehend in %
14626530	Seifhennersdorf, Stadt	2.130	100	1.025	48,1	812	38,1	261	12,3
14626560	Trebendorf	364	100	287	78,8	39	10,7	36	9,9
14626570	Vierkirchen	773	100	575	74,4	139	18,0	54	7,0
14626580	Waldhufen	1.146	100	815	71,1	220	19,2	101	8,8
14626590	Weißkeißel	600	100	444	74,0	96	16,0	45	7,5
14626600	Weißwasser/O.L., Stadt	10.123	100	1.727	17,1	6.799	67,2	1.562	15,4
14626610	Zittau, Stadt	16.848	100	3.366	20,0	10.400	61,7	2.995	17,8
14627	Meißen	130.303	100	51.574	39,6	67.429	51,7	10.712	8,2
14627010	Coswig, Stadt	11.657	100	3.067	26,3	7.676	65,8	897	7,7
14627020	Diera-Zehren	1.640	100	1.100	67,1	389	23,7	134	8,2
14627030	Ebersbach	1.972	100	1.339	67,9	504	25,6	121	6,1
14627040	Glaubitz	807	100	609	75,5	156	19,3	42	5,2
14627050	Gröditz, Stadt	4.270	100	1.191	27,9	2.439	57,1	631	14,8
14627060	Großenhain, Stadt	10.387	100	3.689	35,5	5.376	51,8	1.293	12,4
14627070	Hirschstein	923	100	651	70,5	211	22,9	50	5,4
14627080	Käbschütztal	1.334	100	802	60,1	403	30,2	121	9,1
14627100	Klipphausen	4.801	100	2.989	62,3	1.489	31,0	289	6,0
14627110	Lampertswalde	1.164	100	875	75,2	218	18,7	74	6,4
14627130	Lommatzsch, Stadt	2.641	100	1.193	45,2	1.158	43,8	280	10,6
14627140	Meißen, Stadt	17.134	100	3.221	18,8	12.601	73,5	1.269	7,4
14627150	Moritzburg	3.723	100	2.458	66,0	1.080	29,0	156	4,2
14627170	Niederau	1.921	100	1.164	60,6	670	34,9	74	3,9
14627180	Nossen, Stadt	5.526	100	2.569	46,5	2.435	44,1	494	8,9
14627190	Nünchritz	2.947	100	1.544	52,4	1.259	42,7	117	4,0
14627200	Priestewitz	1.428	100	940	65,8	396	27,7	79	5,5
14627210	Radebeul, Stadt	17.514	100	6.364	36,3	10.093	57,6	929	5,3
14627220	Radeburg, Stadt	3.762	100	1.688	44,9	1.828	48,6	226	6,0
14627230	Riesa, Stadt	18.433	100	4.032	21,9	12.168	66,0	2.196	11,9
14627240	Röderaue	1.377	100	812	59,0	395	28,7	165	12,0
14627250	Schönfeld	737	100	563	76,4	132	17,9	43	5,8
14627260	Stauchitz	1.452	100	963	66,3	395	27,2	88	6,1
14627270	Strehla, Stadt	1.917	100	977	51,0	763	39,8	167	8,7
14627290	Thiendorf	1.651	100	1.193	72,3	340	20,6	106	6,4
14627310	Weinböhla	5.227	100	2.927	56,0	1.933	37,0	321	6,1
14627340	Wülknitz	819	100	492	60,1	246	30,0	77	9,4
14627360	Zeithain	3.138	100	2.159	68,8	692	22,1	264	8,4
14628	Sächsische Schweiz-Osterzgebirge	129.375	100	51.704	40,0	66.832	51,7	9.809	7,6
14628010	Altenberg, Stadt	4.264	100	2.130	50,0	1.505	35,3	561	13,2
14628020	Bad Gottleuba-Berggießhübel, Stadt	2.776	100	1.422	51,2	1.131	40,7	191	6,9
14628030	Bad Schandau, Stadt	2.153	100	868	40,3	963	44,7	263	12,2
14628040	Bahretal	989	100	606	61,3	319	32,3	49	5,0
14628050	Bannewitz	5.286	100	2.818	53,3	2.186	41,4	255	4,8
14628060	Dippoldiswalde, Stadt	7.274	100	3.241	44,6	3.283	45,1	673	9,3
14628070	Dohma	958	100	595	62,1	310	32,4	43	4,5
14628080	Dohna, Stadt	2.930	100	1.509	51,5	1.201	41,0	194	6,6
14628090	Dorfhain	533	100	327	61,4	169	31,7	33	6,2
14628100	Dürrröhrsdorf-Dittersbach	2.076	100	1.291	62,2	649	31,3	126	6,1
14628110	Freital, Stadt	20.930	100	6.105	29,2	13.711	65,5	1.056	5,0
14628130	Glashütte, Stadt	3.415	100	1.729	50,6	1.367	40,0	270	7,9
14628140	Gohrisch	968	100	617	63,7	249	25,7	68	7,0
14628150	Hartmannsdorf-Reichenau	484	100	349	72,1	94	19,4	35	7,2
14628160	Heidenau, Stadt	9.679	100	1.381	14,3	7.805	80,6	477	4,9
14628170	Hermisdorf/Erzgeb.	401	100	241	60,1	106	26,4	44	11,0
14628190	Hohnstein, Stadt	1.552	100	976	62,9	395	25,5	152	9,8
14628205	Klingenberg	3.232	100	1.864	57,7	1.043	32,3	300	9,3
14628210	Königstein/Sächs. Schw., Stadt	1.282	100	486	37,9	569	44,4	191	14,9
14628220	Kreischa	2.225	100	1.242	55,8	820	36,9	149	6,7
14628230	Liebstadt, Stadt	573	100	404	70,5	118	20,6	46	8,0
14628240	Lohmen	1.494	100	876	58,6	551	36,9	56	3,7
14628250	Müglitztal	916	100	541	59,1	300	32,8	68	7,4
14628260	Neustadt in Sachsen, Stadt	6.908	100	2.570	37,2	3.459	50,1	839	12,1
14628270	Pirna, Stadt	22.313	100	5.602	25,1	14.854	66,6	1.763	7,9
14628300	Rabenau, Stadt	2.139	100	1.116	52,2	830	38,8	178	8,3
14628310	Rathen, Kurort	207	100	104	50,2	68	32,9	25	12,1
14628320	Rathmannsdorf	465	100	245	52,7	175	37,6	42	9,0
14628330	Reinhardtsdorf-Schöna	701	100	456	65,0	186	26,5	43	6,1
14628340	Rosenthal-Bielatal	725	100	520	71,7	142	19,6	45	6,2
14628360	Sebnitz, Stadt	5.444	100	2.044	37,5	2.585	47,5	739	13,6
14628370	Stadt Wehlen, Stadt	781	100	440	56,3	238	30,5	62	7,9
14628380	Stolpen, Stadt	2.624	100	1.480	56,4	974	37,1	173	6,6
14628390	Struppen	1.212	100	804	66,3	291	24,0	88	7,3
14628400	Tharandt, Stadt	2.563	100	1.277	49,8	1.063	41,5	201	7,8
14628410	Wilsdruff, Stadt	6.907	100	3.426	49,6	3.117	45,1	331	4,8
14729	Leipzig	136.731	100	62.498	45,7	63.141	46,2	10.392	7,6
14729010	Bad Lausick, Stadt	4.197	100	2.278	54,3	1.537	36,6	371	8,8
14729020	Belgershain	1.554	100	942	60,6	579	37,3	28	1,8
14729030	Bennewitz	2.525	100	1.619	64,1	691	27,4	177	7,0
14729040	Böhlen, Stadt	3.826	100	1.175	30,7	2.319	60,6	305	8,0
14729050	Borna, Stadt	11.436	100	2.962	25,9	6.946	60,7	1.503	13,1
14729060	Borsdorf	4.067	100	1.949	47,9	1.979	48,7	123	3,0
14729070	Brandis, Stadt	4.739	100	2.589	54,6	1.871	39,5	233	4,9
14729080	Colditz, Stadt	4.616	100	2.171	47,0	1.779	38,5	639	13,8
14729100	Elstertrebnitz	597	100	451	75,5	110	18,4	30	5,0
14729140	Frohburg, Stadt	6.127	100	3.880	63,3	1.877	30,6	338	5,5
14729150	Geithain, Stadt	3.758	100	1.952	51,9	1.382	36,8	415	11,0
14729160	Grimma, Stadt	15.006	100	6.435	42,9	7.257	48,4	1.257	8,4
14729170	Groitzsch, Stadt	4.038	100	1.955	48,4	1.705	42,2	361	8,9
14729190	Großpösna	2.540	100	1.926	75,8	513	20,2	56	2,2
14729220	Kitzscher, Stadt	2.864	100	1.178	41,1	1.394	48,7	276	9,6
14729245	Lossatal	2.830	100	1.912	67,6	696	24,6	161	5,7
14729250	Machern	3.238	100	1.990	61,5	1.087	33,6	141	4,4
14729260	Markkleeberg, Stadt	12.950	100	4.295	33,2	8.201	63,3	391	3,0
14729270	Markranstädt, Stadt	8.133	100	3.830	47,1	3.851	47,4	410	5,0
14729300	Naunhof, Stadt	4.246	100	2.282	53,7	1.795	42,3	153	3,6
14729320	Neukieritzsch	4.173	100	1.650	39,5	2.022	48,5	485	11,6
14729330	Otterwisch	612	100	433	70,8	141	23,0	37	6,0
14729340	Parthenstein	1.645	100	1.277	77,6	283	17,2	62	3,8
14729350	Pegau, Stadt	3.442	100	1.808	52,5	1.356	39,4	264	7,7

AGS	Kreisfreie Stadt Gemeinde Landkreis Land	Insgesamt absolut	Insgesamt in %	Von Eigentümer/- in bewohnt absolut	Von Eigentümer/- in bewohnt in %	Zu Wohnzwecken vermietet absolut	Zu Wohnzwecken vermietet in %	Leer stehend absolut	Leer stehend in %
14729360	Regis-Breitingen, Stadt	2.186	100	900	41,2	1.028	47,0	251	11,5
14729370	Rötha, Stadt	3.488	100	1.590	45,6	1.557	44,6	322	9,2
14729380	Thallwitz	1.679	100	1.191	70,9	391	23,3	93	5,5
14729400	Trebsen/Mulde, Stadt	1.860	100	1.127	60,6	615	33,1	102	5,5
14729410	Wurzen, Stadt	9.699	100	2.699	27,8	5.940	61,2	1.044	10,8
14729430	Zwenkau, Stadt	4.655	100	2.046	44,0	2.232	47,9	357	7,7
14730	Nordsachsen	106.056	100	47.681	45,0	49.898	47,0	7.952	7,5
14730010	Arzberg	979	100	628	64,1	248	25,3	88	9,0
14730020	Bad Dübén, Stadt	4.403	100	1.713	38,9	2.256	51,2	413	9,4
14730030	Beilrode	2.073	100	1.320	63,7	634	30,6	110	5,3
14730045	Belgern-Schildau, Stadt	3.746	100	2.538	67,8	880	23,5	295	7,9
14730050	Cavertitz	1.024	100	790	77,1	181	17,7	44	4,3
14730060	Dahlen, Stadt	2.197	100	1.370	62,4	650	29,6	133	6,1
14730070	Delitzsch, Stadt	14.626	100	4.639	31,7	8.673	59,3	1.295	8,9
14730080	Doberschütz	1.931	100	1.446	74,9	369	19,1	101	5,2
14730090	Dommitzsch, Stadt	1.273	100	738	58,0	399	31,3	118	9,3
14730100	Dreiheide	943	100	729	77,3	171	18,1	35	3,7
14730110	Eilenburg, Stadt	9.367	100	2.482	26,5	6.021	64,3	845	9,0
14730120	Elsnig	664	100	486	73,2	132	19,9	41	6,2
14730140	Jesewitz	1.404	100	1.007	71,7	294	20,9	98	7,0
14730150	Krostitz	1.954	100	1.317	67,4	547	28,0	86	4,4
14730160	Laußig	1.926	100	1.190	61,8	534	27,7	187	9,7
14730170	Liebschützberg	1.402	100	1.012	72,2	256	18,3	128	9,1
14730180	Löbnitz	1.028	100	712	69,3	208	20,2	90	8,8
14730190	Mockrehna	2.357	100	1.595	67,7	605	25,7	132	5,6
14730200	Mügeln, Stadt	3.090	100	1.572	50,9	1.139	36,9	364	11,8
14730210	Naundorf	1.072	100	702	65,5	283	26,4	82	7,6
14730230	Oschatz, Stadt	8.170	100	2.481	30,4	4.960	60,7	709	8,7
14730250	Rackwitz	2.719	100	1.321	48,6	1.188	43,7	202	7,4
14730270	Schkeuditz, Stadt	10.034	100	3.784	37,7	5.454	54,4	761	7,6
14730280	Schönwölkau	1.281	100	846	66,0	320	25,0	89	6,9
14730300	Taucha, Stadt	8.239	100	3.399	41,3	4.507	54,7	311	3,8
14730310	Torgau, Stadt	10.949	100	3.028	27,7	7.095	64,8	796	7,3
14730320	Trossin	627	100	513	81,8	63	10,0	40	6,4
14730330	Wermisdorf	2.562	100	1.660	64,8	776	30,3	111	4,3
14730340	Wiedemar	2.630	100	1.743	66,3	695	26,4	171	6,5
14730360	Zschepplin	1.390	100	910	65,5	354	25,5	85	6,1
14	Freistaat Sachsen	2.261.451	100	707.905	31,3	1.353.493	59,9	190.889	8,4

Zeichenerklärung

11. Wohnungen in Wohngebäuden am 15. Mai 2022 nach der Wohnfläche und Gemeinden

AGS	Kreisfreie Stadt Gemeinde Landkreis Land	Insgesamt absolut	Insgesamt in %	Wohnfläche unter 40 m² absolut	Wohnfläche unter 40 m² in %	Wohnfläche von 40 bis unter 60 m² absolut	Wohnfläche von 40 bis unter 60 m² in %	Wohnfläche von 60 bis unter 80 m² absolut	Wohnfläche von 60 bis unter 80 m² in %	Wohnfläche von 80 bis unter 100 m² absolut	Wohnfläche von 80 bis unter 100 m² in %	Wohnfläche von 100 bis unter 120 m² absolut	Wohnfläche von 100 bis unter 120 m² in %	Wohnfläche von 120 bis unter 140 m² absolut	Wohnfläche von 120 bis unter 140 m² in %	Wohnfläche von 140 bis unter 160 m² absolut	Wohnfläche von 140 bis unter 160 m² in %	Wohnfläche von 160 m² und mehr absolut	Wohnfläche von 160 m² und mehr in %
14511000	Chemnitz, Stadt	147.443	100	10.266	7,0	52.281	35,5	44.707	30,3	18.223	12,4	10.092	6,8	6.122	4,2	2.799	1,9	2.945	2,0
14612000	Dresden, Stadt	309.024	100	31.341	10,1	88.998	28,8	104.059	33,7	38.223	12,4	20.135	6,5	13.310	4,3	6.193	2,0	6.766	2,2
14713000	Leipzig, Stadt	339.030	100	28.879	8,5	102.805	30,3	109.593	32,3	44.744	13,2	23.284	6,9	15.065	4,4	6.915	2,0	7.748	2,3
14521	Erzgebirgskreis	182.767	100	7.205	3,9	52.236	28,6	47.957	26,2	29.970	16,4	19.519	10,7	13.694	7,5	5.823	3,2	6.358	3,5
14521010	Amtsberg	1.808	100	38	2,1	273	15,1	446	24,7	327	18,1	292	16,2	218	12,1	119	6,6	101	5,6
14521020	Annaberg-Buchholz, Stadt	12.220	100	941	7,7	4.268	34,9	3.385	27,7	1.652	13,5	881	7,2	568	4,6	249	2,0	278	2,3
14521035	Aue-Bad Schlema, Stadt	12.211	100	794	6,5	4.221	34,6	3.352	27,5	1.793	14,7	914	7,5	612	5,0	245	2,0	277	2,3
14521040	Auerbach	1.451	100	33	2,3	468	32,3	397	27,4	265	18,3	132	9,1	94	6,5	33	2,3	36	2,5
14521060	Bärenstein	1.213	100	37	3,1	332	27,4	312	25,7	219	18,1	127	10,5	112	9,2	29	2,4	40	3,3
14521080	Bockau	1.113	100	33	3,0	249	22,4	229	20,6	232	20,8	175	15,7	99	8,9	47	4,2	51	4,6
14521090	Börnichen/Erzgeb.	455	100	3	(0,7)	61	13,4	111	24,4	88	19,3	72	15,8	49	10,8	31	6,8	34	7,5
14521110	Breitenbrunn/Erzgeb.	2.770	100	110	4,0	647	23,4	803	29,0	466	16,8	295	10,6	223	8,1	100	3,6	137	4,9
14521120	Burkhardtsdorf	3.052	100	78	2,6	667	21,9	770	25,2	557	18,3	428	14,0	279	9,1	139	4,6	138	4,5
14521130	Crottendorf	1.941	100	51	2,6	389	20,0	541	27,9	383	19,7	252	13,0	155	8,0	92	4,7	85	4,4
14521140	Deutschneudorf	507	100	17	3,4	85	16,8	143	28,2	92	18,1	65	12,8	51	10,1	23	4,5	34	6,7
14521150	Drebach	2.549	100	73	2,9	522	20,5	731	28,7	465	18,2	323	12,7	236	9,3	102	4,0	100	3,9
14521160	Ehrenfriedersdorf, Stadt	2.485	100	74	3,0	824	33,2	644	25,9	414	16,7	233	9,4	160	6,4	57	2,3	74	3,0
14521170	Eibenstock, Stadt	3.903	100	113	2,9	901	23,1	1.147	29,4	748	19,2	449	11,5	300	7,7	122	3,1	131	3,4
14521180	Elterlein, Stadt	1.405	100	36	2,6	276	19,6	358	25,5	272	19,4	182	13,0	148	10,5	62	4,4	67	4,8
14521200	Gelenau/Erzgeb.	2.206	100	39	1,8	688	31,2	560	25,4	369	16,7	232	10,5	167	7,6	60	2,7	92	4,2
14521210	Geyer, Stadt	1.940	100	59	3,0	523	27,0	601	31,0	289	14,9	225	11,6	122	6,3	52	2,7	73	3,8
14521220	Gornau/Erzgeb.	1.784	100	32	1,8	309	17,3	402	22,5	330	18,5	264	14,8	216	12,1	113	6,3	120	6,7
14521230	Gornsdorf	1.071	100	30	2,8	294	27,5	288	26,9	160	14,9	126	11,8	97	9,1	34	3,2	41	3,8
14521240	Großolbersdorf	1.351	100	27	2,0	250	18,5	350	25,9	270	20,0	192	14,2	149	11,0	55	4,1	60	4,4
14521250	Großrückerswalde	1.657	100	66	4,0	282	17,0	460	27,8	354	21,4	199	12,0	154	9,3	74	4,5	69	4,2
14521260	Grünhain-Beierfeld, Stadt	3.007	100	75	2,5	786	26,1	830	27,6	535	17,8	363	12,1	222	7,4	84	2,8	114	3,8
14521270	Grünhainichen	1.694	100	24	1,4	296	17,5	512	30,2	323	19,1	187	11,0	191	11,3	80	4,7	86	5,1
14521280	Heidersdorf	355	100	6	(1,7)	52	14,6	104	29,3	73	20,6	38	10,7	37	10,4	12	3,4	34	9,6
14521290	Hohndorf	1.915	100	35	1,8	496	25,9	464	24,2	339	17,7	286	14,9	169	8,8	79	4,1	50	2,6
14521310	Jahnsdorf/Erzgeb.	2.518	100	38	1,5	383	15,2	568	22,6	535	21,2	444	17,6	288	11,4	127	5,0	138	5,5
14521320	Johanngeorgenstadt, Stadt	2.555	100	131	5,1	861	33,7	759	29,7	344	13,5	188	7,4	155	6,1	56	2,2	62	2,4
14521330	Jöhstadt, Stadt	1.370	100	38	2,8	276	20,1	400	29,2	293	21,4	161	11,8	115	8,4	42	3,1	48	3,5
14521340	Königswalde	974	100	37	3,8	162	16,6	220	22,6	177	18,2	136	14,0	137	14,1	48	4,9	57	5,9
14521355	Lauter-Bernsbach, Stadt	4.403	100	112	2,5	1.036	23,5	1.028	23,3	824	18,7	586	13,3	451	10,2	169	3,8	196	4,5
14521370	Lößnitz, Stadt	4.826	100	325	6,7	1.622	33,6	1.343	27,8	576	11,9	442	9,2	284	5,9	135	2,8	103	2,1
14521380	Lugau/Erzgeb., Stadt	4.577	100	148	3,2	1.587	34,7	1.153	25,2	631	13,8	467	10,2	303	6,6	133	2,9	152	3,3
14521390	Marienbergr, Stadt	8.925	100	414	4,6	2.406	27,0	2.204	24,7	1.567	17,6	996	11,2	734	8,2	285	3,2	321	3,6
14521400	Mildenau	1.528	100	31	2,0	240	15,7	411	26,9	316	20,7	214	14,0	154	10,1	76	5,0	82	5,4
14521410	Neukirchen/Erzgeb.	3.606	100	144	4,0	809	22,4	781	21,7	667	18,5	481	13,3	392	10,9	151	4,2	181	5,0
14521420	Niederdorf	644	100	16	2,5	121	18,8	152	23,6	132	20,5	91	14,1	65	10,1	33	5,1	33	5,1
14521430	Niederwürschnitz	1.336	100	17	1,3	384	28,7	336	25,1	209	15,6	196	14,7	86	6,4	49	3,7	52	3,9
14521440	Oberwiesenthal, Kurort, Stadt	1.355	100	31	2,3	566	41,8	351	25,9	149	11,0	102	7,5	75	5,5	40	3,0	44	3,2
14521450	Oelsnitz/Erzgeb., Stadt	6.214	100	146	2,3	1.678	27,0	1.757	28,3	1.035	16,7	747	12,0	456	7,3	197	3,2	199	3,2
14521460	Olbernhau, Stadt	6.165	100	305	4,9	1.504	24,4	1.798	29,2	1.136	18,4	591	9,6	443	7,2	187	3,0	205	3,3
14521495	Pockau-Lengefeld, Stadt	3.816	100	86	2,3	857	22,5	1.047	27,4	638	16,7	475	12,4	381	10,0	147	3,9	186	4,9
14521500	Raschau-Markersbach	2.973	100	76	2,6	802	27,0	1.004	33,8	451	15,2	258	8,7	197	6,6	96	3,2	83	2,8
14521510	Scheibenberg, Stadt	1.063	100	44	4,1	213	20,0	292	27,5	216	20,3	133	12,5	89	8,4	31	2,9	43	4,0
14521520	Schlettau, Stadt	1.208	100	42	3,5	315	26,1	294	24,3	206	17,1	163	13,5	109	9,0	29	2,4	46	3,8
14521530	Schneeberg, Stadt	8.111	100	304	3,7	3.002	37,0	1.991	24,5	1.190	14,7	782	9,6	455	5,6	170	2,1	224	2,8
14521540	Schönheide	2.357	100	129	5,5	691	29,3	548	23,2	420	17,8	282	12,0	159	6,7	52	2,2	73	3,1
14521550	Schwarzenberg/Erzgeb., Stadt	9.222	100	419	4,5	3.381	36,7	2.356	25,5	1.337	14,5	763	8,3	564	6,1	207	2,2	198	2,1
14521560	Sehmatal	3.238	100	143	4,4	816	25,2	864	26,7	571	17,6	370	11,4	262	8,1	110	3,4	102	3,2
14521570	Seiffen/Erzgeb., Kurort	1.044	100	30	2,9	266	25,5	228	21,8	182	17,4	139	13,3	91	8,7	40	3,8	65	6,2
14521590	Stollberg/Erzgeb., Stadt	6.256	100	216	3,5	2.281	36,5	1.468	23,5	893	14,3	568	9,1	450	7,2	204	3,3	180	2,9
14521600	Stützengrün	1.568	100	32	2,0	199	12,7	429	27,4	320	20,4	247	15,8	172	11,0	76	4,8	90	5,7
14521610	Tannenberg	502	100	13	2,6	70	13,9	123	24,5	107	21,3	75	14,9	49	9,8	34	6,8	31	6,2
14521620	Thalheim/Erzgeb., Stadt	3.640	100	187	5,1	1.154	31,7	1.028	28,2	580	15,9	344	9,5	189	5,2	84	2,3	71	2,0
14521630	Thermalbad Wiesenbad	1.614	100	75	4,6	268	16,6	510	31,6	296	18,3	215	13,3	128	7,9	54	3,3	69	4,3
14521640	Thum, Stadt	2.630	100	99	3,8	561	21,3	686	26,1	505	19,2	325	12,4	246	9,4	112	4,3	91	3,5
14521670	Wolkenstein, Stadt	1.949	100	74	3,8	431	22,1	542	27,8	314	16,1	221	11,3	198	10,2	84	4,3	86	4,4
14521690	Zschopau, Stadt, Motorradstadt	5.499	100	291	5,3	2.410	43,8	1.123	20,4	710	12,9	416	7,6	298	5,4	122	2,2	128	2,3
14521700	Zschorlau	2.566	100	83	3,2	505	19,7	655	25,5	490	19,1	349	13,6	232	9,0	131	5,1	121	4,7

AGS	Kreisfreie Stadt Gemeinde Landkreis Land	Insgesamt absolut	Insgesamt in %	Wohnfläche unter 40 m² absolut	Wohnfläche unter 40 m² in %	Wohnfläche von 40 bis unter 60 m² absolut	Wohnfläche von 40 bis unter 60 m² in %	Wohnfläche von 60 bis unter 80 m² absolut	Wohnfläche von 60 bis unter 80 m² in %	Wohnfläche von 80 bis unter 100 m² absolut	Wohnfläche von 80 bis unter 100 m² in %	Wohnfläche von 100 bis unter 120 m² absolut	Wohnfläche von 100 bis unter 120 m² in %	Wohnfläche von 120 bis unter 140 m² absolut	Wohnfläche von 120 bis unter 140 m² in %	Wohnfläche von 140 bis unter 160 m² absolut	Wohnfläche von 140 bis unter 160 m² in %	Wohnfläche von 160 m² und mehr absolut	Wohnfläche von 160 m² und mehr in %
14521710	Zwönitz, Stadt	6.434	100	102	1,6	2.224	34,6	1.582	24,6	949	14,7	633	9,8	460	7,1	225	3,5	263	4,1
14522	Mittelsachsen	166.989	100	8.205	4,9	45.131	27,0	41.797	25,0	25.741	15,4	18.544	11,1	14.129	8,5	6.166	3,7	7.275	4,4
14522010	Altmittweida	942	100	20	2,1	143	15,2	185	19,6	206	21,9	159	16,9	129	13,7	39	4,1	59	6,3
14522020	Augustusburg, Stadt	2.445	100	76	3,1	476	19,5	637	26,1	426	17,4	329	13,5	261	10,7	106	4,3	136	5,6
14522035	Bobritzsch-Hilbersdorf	2.702	100	60	2,2	467	17,3	600	22,2	496	18,4	407	15,1	341	12,6	165	6,1	178	6,6
14522050	Brand-Erbisdorf, Stadt	5.404	100	289	5,3	1.800	33,3	1.550	28,7	720	13,3	398	7,4	332	6,1	140	2,6	177	3,3
14522060	Burgstädt, Stadt	5.918	100	224	3,8	1.787	30,2	1.367	23,1	1.033	17,5	641	10,8	442	7,5	186	3,1	234	4,0
14522070	Claußnitz	1.535	100	13	0,8	324	21,1	366	23,8	280	18,2	198	12,9	167	10,9	75	4,9	110	7,2
14522080	Döbeln, Stadt	14.253	100	698	4,9	4.612	32,4	4.182	29,3	1.670	11,7	1.253	8,8	950	6,7	412	2,9	475	3,3
14522090	Dorfchemnitz	665	100	17	2,6	94	14,1	153	23,0	142	21,4	100	15,0	84	12,6	22	3,3	53	8,0
14522110	Eppendorf	2.011	100	51	2,5	538	26,8	408	20,3	400	19,9	242	12,0	190	9,4	81	4,0	105	5,2
14522120	Erlau	1.432	100	27	1,9	148	10,3	278	19,4	267	18,6	266	18,6	228	15,9	84	5,9	138	9,6
14522140	Flöha, Stadt	6.274	100	423	6,7	2.130	33,9	1.776	28,3	745	11,9	524	8,4	377	6,0	142	2,3	155	2,5
14522150	Frankenberg/Sa., Stadt, Garnisonsstadt	8.394	100	447	5,3	2.621	31,2	2.265	27,0	1.221	14,5	840	10,0	546	6,5	205	2,4	246	2,9
14522170	Frauenstein, Stadt	1.343	100	35	2,6	241	17,9	305	22,7	265	19,7	179	13,3	166	12,4	73	5,4	76	5,7
14522180	Freiberg, Stadt, Universitätsstadt	24.220	100	2.508	10,4	8.712	36,0	6.548	27,0	2.702	11,2	1.679	6,9	1.101	4,5	446	1,8	517	2,1
14522190	Geringswalde, Stadt	2.255	100	66	2,9	585	25,9	508	22,5	434	19,2	300	13,3	166	7,4	93	4,1	95	4,2
14522200	Großhartmannsdorf	1.145	100	36	3,1	136	11,9	279	24,4	237	20,7	186	16,2	142	12,4	57	5,0	80	7,0
14522210	Großschirma, Stadt	2.684	100	71	2,6	380	14,2	606	22,6	484	18,0	387	14,4	373	13,9	171	6,4	212	7,9
14522220	Großweitzschen	1.463	100	22	1,5	325	22,2	275	18,8	239	16,3	228	15,6	164	11,2	91	6,2	115	7,9
14522230	Hainichen, Stadt	4.467	100	173	3,9	1.247	27,9	1.038	23,2	721	16,1	505	11,3	432	9,7	162	3,6	189	4,2
14522240	Halsbrücke	2.595	100	49	1,9	538	20,7	506	19,5	497	19,2	398	15,3	294	11,3	154	5,9	159	6,1
14522250	Hartha, Stadt	4.054	100	210	5,2	1.116	27,5	1.098	27,1	551	13,6	413	10,2	335	8,3	152	3,7	177	4,4
14522260	Hartmannsdorf	2.434	100	133	5,5	584	24,0	612	25,1	439	18,0	287	11,8	188	7,7	103	4,2	88	3,6
14522275	Jahnatal	2.448	100	36	1,5	400	16,3	482	19,7	503	20,5	420	17,2	328	13,4	118	4,8	161	6,6
14522280	Königsfeld	663	100	10	1,5	115	17,3	116	17,5	121	18,3	110	16,6	89	13,4	43	6,5	66	10,0
14522290	Königshain-Wiederau	1.207	100	23	1,9	163	13,5	268	22,2	222	18,4	186	15,4	168	13,9	68	5,6	110	9,1
14522300	Kriebstein	1.044	100	22	2,1	220	21,1	239	22,9	180	17,2	158	15,1	106	10,2	55	5,3	63	6,0
14522310	Leisnig, Stadt	4.624	100	110	2,4	1.114	24,1	1.176	25,4	768	16,6	563	12,2	443	9,6	209	4,5	245	5,3
14522320	Leubsdorf	1.671	100	31	1,9	323	19,3	404	24,2	315	18,9	249	14,9	168	10,1	83	5,0	91	5,4
14522330	Lichtenau	3.415	100	41	1,2	495	14,5	658	19,3	655	19,2	571	16,7	498	14,6	257	7,5	240	7,0
14522340	Lichtenberg/Erzgeb.	1.274	100	27	2,1	281	22,1	315	24,7	217	17,0	168	13,2	127	10,0	61	4,8	74	5,8
14522350	Lunzenau, Stadt	2.265	100	52	2,3	649	28,7	480	21,2	423	18,7	280	12,4	192	8,5	81	3,6	104	4,6
14522360	Mittweida, Stadt, Hochschulstadt	9.318	100	805	8,6	3.296	35,4	2.315	24,8	1.253	13,4	747	8,0	472	5,1	203	2,2	230	2,5
14522380	Mühlau	1.009	100	29	2,9	163	16,2	183	18,1	170	16,8	182	18,0	144	14,3	54	5,4	90	8,9
14522390	Mulda/Sa.	1.227	100	19	1,5	203	16,5	349	28,4	219	17,8	179	14,6	130	10,6	59	4,8	62	5,1
14522400	Neuhausen/Erzgeb.	1.400	100	47	3,4	324	23,1	398	28,4	244	17,4	169	12,1	118	8,4	42	3,0	58	4,1
14522420	Niederwiesa	2.395	100	62	2,6	448	18,7	470	19,6	430	18,0	380	15,9	308	12,9	154	6,4	141	5,9
14522430	Oberschöna	1.555	100	40	2,6	216	13,9	286	18,4	255	16,4	263	16,9	245	15,8	118	7,6	129	8,3
14522440	Oederan, Stadt	4.167	100	197	4,7	1.073	25,7	979	23,5	627	15,0	498	12,0	406	9,7	181	4,3	206	4,9
14522460	Penig, Stadt	4.528	100	130	2,9	996	22,0	1.147	25,3	851	18,8	606	13,4	385	8,5	185	4,1	230	5,1
14522470	Rechenberg-Bienenmühle	1.041	100	22	2,1	255	24,5	265	25,5	187	18,0	121	11,6	102	9,8	43	4,1	43	4,1
14522480	Reinsberg	1.355	100	40	3,0	189	13,9	284	21,0	251	18,5	215	15,9	193	14,2	94	6,9	90	6,6
14522490	Rochlitz, Stadt	3.397	100	196	5,8	1.138	33,5	895	26,3	459	13,5	291	8,6	243	7,2	83	2,4	98	2,9
14522500	Rossau	1.613	100	40	2,5	279	17,3	362	22,4	273	16,9	266	16,5	220	13,6	72	4,5	95	5,9
14522510	Roßwein, Stadt	4.143	100	184	4,4	1.050	25,3	1.154	27,9	643	15,5	391	9,4	376	9,1	145	3,5	195	4,7
14522520	Sayda, Stadt	884	100	27	3,1	180	20,4	238	26,9	179	20,2	109	12,3	77	8,7	31	3,5	45	5,1
14522530	Seelitz	842	100	16	1,9	101	12,0	155	18,4	179	21,3	154	18,3	99	11,8	62	7,4	71	8,4
14522540	Striegistal	2.065	100	24	1,2	279	13,5	416	20,1	451	21,8	348	16,9	265	12,8	125	6,1	156	7,6
14522550	Taura	1.231	100	32	2,6	254	20,6	277	22,5	238	19,3	183	14,9	123	10,0	57	4,6	68	5,5
14522570	Waldheim, Stadt	4.913	100	242	4,9	1.404	28,6	1.321	26,9	775	15,8	467	9,5	361	7,3	163	3,3	182	3,7
14522580	Wechselburg	910	100	11	1,2	112	12,3	218	24,0	196	21,5	126	13,8	118	13,0	51	5,6	68	7,5
14522590	Weißenborn/Erzgeb.	1.378	100	38	2,8	345	25,0	328	23,8	217	15,7	156	11,3	156	11,3	77	5,6	61	4,4
14522600	Zettlitz	356	100	-	-	69	19,4	62	17,4	63	17,7	72	20,2	43	12,1	18	5,1	35	9,8
14523	Vogtlandkreis	132.625	100	6.924	5,2	36.122	27,2	33.792	25,5	22.127	16,7	14.072	10,6	9.972	7,5	4.460	3,4	5.155	3,9
14523010	Adorf/Vogtl., Stadt	2.803	100	141	5,0	762	27,2	783	27,9	386	13,8	298	10,6	223	8,0	98	3,5	118	4,2
14523020	Auerbach/Vogtl., Stadt	10.543	100	636	6,0	2.130	20,2	3.151	29,9	2.144	20,3	1.023	9,7	767	7,3	346	3,3	342	3,2
14523030	Bad Brambach	1.073	100	21	2,0	152	14,2	297	27,7	201	18,7	143	13,3	142	13,2	40	3,7	79	7,4
14523040	Bad Elster, Stadt	2.330	100	360	15,5	582	25,0	581	24,9	297	12,7	183	7,9	155	6,7	74	3,2	101	4,3
14523050	Bergen	483	100	6	(1,2)	42	8,7	116	24,0	112	23,2	81	16,8	56	11,6	39	8,1	37	7,7
14523060	Bösenbrunn	545	100	14	2,6	64	11,7	130	23,9	102	18,7	80	14,7	78	14,3	38	7,0	37	6,8
14523080	Eichigt	614	100	11	1,8	89	14,5	110	17,9	152	24,8	96	15,6	82	13,4	31	5,0	47	7,7
14523090	Ellefeld	1.447	100	85	5,9	284	19,6	366	25,3	286	19,8	175	12,1	121	8,4	64	4,4	67	4,6
14523100	Elsterberg, Stadt	2.333	100	92	3,9	593	25,4	684	29,3	350	15,0	285	12,2	157	6,7	86	3,7	84	3,6
14523120	Falkenstein/Vogtl., Stadt	5.114	100	184	3,6	1.308	25,6	1.433	28,0	998	19,5	527	10,3	309	6,0	153	3,0	203	4,0
14523130	Grünbach	828	100	7	(0,8)	122	14,7	179	21,6	171	20,7	120	14,5	102	12,3	62	7,5	67	8,1

AGS	Kreisfreie Stadt Gemeinde Landkreis Land	Insgesamt absolut	Insgesamt in %	Wohnfläche unter 40 m² absolut	Wohnfläche unter 40 m² in %	Wohnfläche von 40 bis unter 60 m² absolut	Wohnfläche von 40 bis unter 60 m² in %	Wohnfläche von 60 bis unter 80 m² absolut	Wohnfläche von 60 bis unter 80 m² in %	Wohnfläche von 80 bis unter 100 m² absolut	Wohnfläche von 80 bis unter 100 m² in %	Wohnfläche von 100 bis unter 120 m² absolut	Wohnfläche von 100 bis unter 120 m² in %	Wohnfläche von 120 bis unter 140 m² absolut	Wohnfläche von 120 bis unter 140 m² in %	Wohnfläche von 140 bis unter 160 m² absolut	Wohnfläche von 140 bis unter 160 m² in %	Wohnfläche von 160 m² und mehr absolut	Wohnfläche von 160 m² und mehr in %
14523150	Heinsdorfergrund	946	100	11	1,2	139	14,7	164	17,3	170	18,0	190	20,1	145	15,3	60	6,3	70	7,4
14523160	Klingenthal, Stadt	4.813	100	183	3,8	1.254	26,1	1.182	24,6	946	19,7	505	10,5	389	8,1	176	3,7	183	3,8
14523170	Lengendorf, Stadt	3.736	100	89	2,4	794	21,3	899	24,1	711	19,0	515	13,8	369	9,9	168	4,5	192	5,1
14523190	Limbach	704	100	18	2,6	97	13,8	137	19,5	136	19,3	128	18,2	91	12,9	59	8,4	44	6,3
14523200	Markneukirchen, Stadt	3.993	100	120	3,0	788	19,7	1.229	30,8	721	18,1	452	11,3	363	9,1	153	3,8	169	4,2
14523230	Mühlental	587	100	6	(1,0)	34	5,8	121	20,6	125	21,3	110	18,7	93	15,8	44	7,5	50	8,5
14523245	Muldenhammer	1.593	100	37	2,3	255	16,0	399	25,0	291	18,3	264	16,6	182	11,4	89	5,6	76	4,8
14523260	Netzschkau, Stadt	2.178	100	63	2,9	502	23,0	560	25,7	436	20,0	252	11,6	201	9,2	59	2,7	107	4,9
14523270	Neuensalz	1.076	100	16	1,5	115	10,7	251	23,3	210	19,5	188	17,5	134	12,5	81	7,5	85	7,9
14523280	Neumark	1.503	100	48	3,2	266	17,7	326	21,7	298	19,8	194	12,9	180	12,0	90	6,0	105	7,0
14523290	Neustadt/Vogtl.	482	100	6	(1,2)	75	15,6	85	17,6	94	19,5	80	16,6	78	16,2	23	4,8	40	8,3
14523300	Oelsnitz/Vogtl., Stadt	6.216	100	408	6,6	1.799	28,9	1.588	25,5	937	15,1	642	10,3	407	6,5	214	3,4	216	3,5
14523310	Pausa-Mühltroff, Stadt	2.542	100	84	3,3	444	17,5	602	23,7	497	19,6	342	13,5	296	11,6	129	5,1	153	6,0
14523320	Plauen, Stadt	41.283	100	3.009	7,3	15.225	36,9	10.080	24,4	5.751	13,9	3.397	8,2	1.977	4,8	810	2,0	1.036	2,5
14523330	Pöhl	1.381	100	37	2,7	305	22,1	315	22,8	212	15,4	166	12,0	148	10,7	104	7,5	94	6,8
14523340	Reichenbach im Vogtland, Stadt	12.982	100	796	6,1	4.079	31,4	3.894	30,0	1.978	15,2	977	7,5	655	5,0	258	2,0	342	2,6
14523360	Rodewisch, Stadt	3.692	100	111	3,0	969	26,2	948	25,7	649	17,6	487	13,2	300	8,1	116	3,1	112	3,0
14523365	Rosenbach/Vogtl.	2.090	100	28	1,3	492	23,5	341	16,3	336	16,1	335	16,0	271	13,0	140	6,7	151	7,2
14523370	Schöneck/Vogtl., Stadt	1.660	100	29	1,7	312	18,8	477	28,7	320	19,3	185	11,1	181	10,9	80	4,8	78	4,7
14523380	Steinberg	1.327	100	55	4,1	252	19,0	277	20,9	254	19,1	192	14,5	149	11,2	72	5,4	78	5,9
14523410	Theuma	464	100	11	2,4	53	11,4	71	15,3	85	18,3	76	16,4	88	19,0	44	9,5	41	8,8
14523420	Tirpersdorf	677	100	10	1,5	83	12,3	138	20,4	143	21,1	118	17,4	97	14,3	36	5,3	54	8,0
14523430	Treuen, Stadt	4.226	100	105	2,5	912	21,6	998	23,6	813	19,2	624	14,8	426	10,1	155	3,7	195	4,6
14523440	Triebel/Vogtl.	625	100	10	1,6	104	16,6	147	23,5	120	19,2	87	13,9	79	12,6	40	6,4	45	7,2
14523450	Weischlitz	2.983	100	75	2,5	569	19,1	613	20,5	521	17,5	460	15,4	377	12,6	181	6,1	189	6,3
14523460	Werda	729	100	4	(0,5)	80	11,0	131	18,0	171	23,5	119	16,3	108	14,8	50	6,9	66	9,1
14524	Zwickau	181.368	100	9.423	5,2	53.674	29,6	47.684	26,3	27.395	15,1	18.397	10,1	12.977	7,2	5.485	3,0	6.330	3,5
14524010	Bernsdorf	1.049	100	21	2,0	106	10,1	229	21,8	217	20,7	167	15,9	171	16,3	61	5,8	75	7,1
14524020	Callenberg	2.341	100	32	1,4	403	17,2	500	21,4	445	19,0	411	17,6	286	12,2	118	5,0	144	6,2
14524030	Crimmitschau, Stadt	11.232	100	731	6,5	3.391	30,2	2.916	26,0	1.578	14,0	1.052	9,4	756	6,7	326	2,9	481	4,3
14524040	Crinitzberg	912	100	40	4,4	164	18,0	193	21,2	203	22,3	123	13,5	91	10,0	35	3,8	61	6,7
14524050	Dennheritz	649	100	7	(1,1)	88	13,6	153	23,6	113	17,4	88	13,6	92	14,2	56	8,6	50	7,7
14524060	Fraureuth	2.744	100	48	1,7	714	26,0	728	26,5	396	14,4	326	11,9	295	10,8	106	3,9	130	4,7
14524070	Gersdorf	2.039	100	33	1,6	475	23,3	470	23,1	384	18,8	297	14,6	231	11,3	74	3,6	71	3,5
14524080	Glauchau, Stadt	13.355	100	708	5,3	3.876	29,0	3.712	27,8	2.057	15,4	1.242	9,3	940	7,0	382	2,9	436	3,3
14524090	Hartenstein, Stadt	2.238	100	83	3,7	510	22,8	470	21,0	378	16,9	348	15,5	223	10,0	82	3,7	145	6,5
14524100	Hartmannsdorf b. Kirchberg	599	100	17	2,8	89	14,9	125	20,9	108	18,0	109	18,2	80	13,4	41	6,8	40	6,7
14524110	Hirschfeld	492	100	8	(1,6)	66	13,4	96	19,5	117	23,8	78	15,9	60	12,2	23	4,7	47	9,6
14524120	Hohenstein-Ernstthal, Stadt	8.439	100	389	4,6	2.989	35,4	2.215	26,2	1.068	12,7	705	8,4	585	6,9	258	3,1	235	2,8
14524130	Kirchberg, Stadt	4.324	100	313	7,2	847	19,6	1.180	27,3	753	17,4	505	11,7	341	7,9	170	3,9	208	4,8
14524140	Langenbernsdorf	1.586	100	17	1,1	147	9,3	289	18,2	365	23,0	280	17,7	242	15,3	118	7,4	129	8,1
14524150	Langenweißbach	1.186	100	18	1,5	236	19,9	281	23,7	215	18,1	154	13,0	141	11,9	72	6,1	74	6,2
14524160	Lichtenstein/Sa., Stadt	6.358	100	330	5,2	2.252	35,4	1.420	22,3	901	14,2	663	10,4	410	6,4	185	2,9	197	3,1
14524170	Lichtentanne	3.248	100	54	1,7	707	21,8	692	21,3	614	18,9	496	15,3	350	10,8	138	4,2	197	6,1
14524180	Limbach-Oberfrohna, Stadt	13.421	100	749	5,6	3.535	26,3	3.703	27,6	2.185	16,3	1.384	10,3	947	7,1	438	3,3	484	3,6
14524190	Meerane, Stadt	9.022	100	563	6,2	3.316	36,8	2.106	23,3	1.136	12,6	847	9,4	557	6,2	244	2,7	251	2,8
14524200	Mülsen	5.656	100	95	1,7	1.227	21,7	1.464	25,9	992	17,5	781	13,8	616	10,9	251	4,4	235	4,2
14524210	Neukirchen/Pleiße	2.121	100	55	2,6	550	25,9	449	21,2	432	20,4	254	12,0	227	10,7	71	3,3	85	4,0
14524220	Niederfrohna	1.072	100	9	(0,8)	157	14,6	232	21,6	210	19,6	171	16,0	146	13,6	68	6,3	81	7,6
14524230	Oberlungwitz, Stadt	2.972	100	82	2,8	837	28,2	713	24,0	427	14,4	361	12,1	301	10,1	116	3,9	139	4,7
14524240	Oberwiera	473	100	8	(1,7)	44	9,3	84	17,8	87	18,4	83	17,5	68	14,4	52	11,0	49	10,4
14524250	Reinsdorf	4.018	100	192	4,8	781	19,4	1.058	26,3	679	16,9	603	15,0	371	9,2	166	4,1	166	4,1
14524260	Remse	895	100	58	6,5	181	20,2	176	19,7	141	15,8	122	13,6	112	12,5	50	5,6	55	6,1
14524270	Schönberg	389	100	3	(0,8)	39	10,0	72	18,5	78	20,1	74	19,0	65	16,7	29	7,5	32	8,2
14524280	St. Egidien	1.711	100	44	2,6	304	17,8	580	33,9	258	15,1	183	10,7	144	8,4	111	6,5	81	4,7
14524290	Waldenburg, Stadt	2.138	100	77	3,6	458	21,4	502	23,5	353	16,5	306	14,3	223	10,4	86	4,0	130	6,1
14524300	Werdau, Stadt	12.564	100	790	6,3	3.619	28,8	3.374	26,9	1.846	14,7	1.292	10,3	854	6,8	349	2,8	438	3,5
14524310	Wildenfels, Stadt	1.781	100	31	1,7	306	17,2	468	26,3	312	17,5	260	14,6	209	11,7	88	4,9	106	6,0
14524320	Wilkau-Haßlau, Stadt	6.045	100	403	6,7	1.889	31,2	1.759	29,1	785	13,0	536	8,9	372	6,2	140	2,3	156	2,6
14524330	Zwickau, Stadt, Hochschulstadt	54.301	100	3.415	6,3	19.360	35,7	15.265	28,1	7.566	13,9	4.111	7,6	2.473	4,6	984	1,8	1.130	2,1
14625	Bautzen	156.544	100	6.304	4,0	35.274	22,5	40.292	25,7	22.748	14,5	19.384	12,4	16.044	10,2	7.592	4,8	8.898	5,7
14625010	Arnsdorf	2.246	100	86	3,8	381	17,0	482	21,5	341	15,2	388	17,3	283	12,6	138	6,1	149	6,6
14625020	Bautzen, Stadt	22.787	100	1.380	6,1	7.713	33,8	6.599	29,0	3.109	13,6	1.729	7,6	1.167	5,1	512	2,2	577	2,5
14625030	Bernsdorf, Stadt	3.646	100	218	6,0	814	22,3	823	22,6	493	13,5	502	13,8	423	11,6	203	5,6	170	4,7
14625040	Bischofswerda, Stadt	6.156	100	330	5,4	1.781	28,9	1.952	31,7	732	11,9	512	8,3	420	6,8	210	3,4	217	3,5
14625060	Burkau	1.193	100	22	1,8	110	9,2	186	15,6	215	18,0	227	19,0	197	16,5	124	10,4	117	9,8

AGS	Kreisfreie Stadt Gemeinde Landkreis Land	Insgesamt absolut	Insgesamt in %	Wohnfläche unter 40 m² absolut	Wohnfläche unter 40 m² in %	Wohnfläche von 40 bis unter 60 m² absolut	Wohnfläche von 40 bis unter 60 m² in %	Wohnfläche von 60 bis unter 80 m² absolut	Wohnfläche von 60 bis unter 80 m² in %	Wohnfläche von 80 bis unter 100 m² absolut	Wohnfläche von 80 bis unter 100 m² in %	Wohnfläche von 100 bis unter 120 m² absolut	Wohnfläche von 100 bis unter 120 m² in %	Wohnfläche von 120 bis unter 140 m² absolut	Wohnfläche von 120 bis unter 140 m² in %	Wohnfläche von 140 bis unter 160 m² absolut	Wohnfläche von 140 bis unter 160 m² in %	Wohnfläche von 160 m² und mehr absolut	Wohnfläche von 160 m² und mehr in %
14625080	Crostwitz	379	100	3	(0,8)	18	4,7	52	13,7	54	14,2	64	16,9	65	17,2	39	10,3	89	23,5
14625090	Cunewalde	2.454	100	79	3,2	576	23,5	557	22,7	361	14,7	300	12,2	301	12,3	129	5,3	149	6,1
14625100	Demitz-Thumitz	1.410	100	35	2,5	276	19,6	375	26,6	210	14,9	186	13,2	184	13,0	61	4,3	82	5,8
14625110	Doberschau-Gaußig	1.945	100	48	2,5	290	14,9	360	18,5	371	19,1	308	15,8	265	13,6	125	6,4	176	9,0
14625120	Elsterheide	1.526	100	20	1,3	119	7,8	179	11,7	222	14,5	327	21,4	297	19,5	142	9,3	224	14,7
14625130	Elstra, Stadt	1.266	100	19	1,5	241	19,0	198	15,6	237	18,7	207	16,4	173	13,7	89	7,0	100	7,9
14625140	Frankenthal	404	100	15	3,7	37	9,2	84	20,8	68	16,8	78	19,3	63	15,6	26	6,4	32	7,9
14625150	Göda	1.405	100	10	0,7	203	14,4	198	14,1	275	19,6	238	16,9	246	17,5	89	6,3	139	9,9
14625160	Großdubrau	2.020	100	47	2,3	403	20,0	333	16,5	301	14,9	335	16,6	306	15,1	135	6,7	157	7,8
14625170	Großharthau	1.348	100	14	1,0	163	12,1	251	18,6	235	17,4	265	19,7	225	16,7	98	7,3	94	7,0
14625180	Großnaundorf	421	100	5	(1,2)	35	8,3	72	17,1	79	18,8	77	18,3	75	17,8	29	6,9	46	10,9
14625190	Großpostwitz/O.L.	1.395	100	49	3,5	252	18,1	289	20,7	250	17,9	194	13,9	151	10,8	92	6,6	113	8,1
14625200	Großröhrsdorf, Stadt	4.758	100	129	2,7	933	19,6	1.208	25,4	717	15,1	631	13,3	619	13,0	249	5,2	275	5,8
14625220	Haselbachtal	1.856	100	15	0,8	211	11,4	394	21,2	369	19,9	292	15,7	266	14,3	145	7,8	162	8,7
14625230	Hochkirch	999	100	6	(0,6)	88	8,8	169	16,9	147	14,7	165	16,5	177	17,7	113	11,3	127	12,7
14625240	Hoyerswerda, Stadt	19.392	100	1.302	6,7	5.845	30,1	7.705	39,7	1.584	8,2	1.352	7,0	855	4,4	389	2,0	363	1,9
14625250	Kamenz, Stadt	9.359	100	380	4,1	2.804	30,0	2.588	27,7	1.196	12,8	958	10,2	726	7,8	350	3,7	358	3,8
14625270	Königsbrück, Stadt	2.402	100	80	3,3	556	23,1	576	24,0	378	15,7	325	13,5	231	9,6	120	5,0	137	5,7
14625280	Königswartha	1.818	100	109	6,0	346	19,0	408	22,4	255	14,0	262	14,4	204	11,2	104	5,7	124	6,8
14625290	Kubschütz	1.140	100	22	1,9	95	8,3	181	15,9	182	16,0	239	21,0	200	17,5	92	8,1	127	11,1
14625300	Laußnitz	845	100	9	(1,1)	86	10,2	146	17,3	161	19,1	160	18,9	152	18,0	67	7,9	67	7,9
14625310	Lauta, Stadt	4.678	100	229	4,9	1.139	24,3	1.169	25,0	841	18,0	605	12,9	419	9,0	142	3,0	136	2,9
14625320	Lichtenberg	755	100	8	(1,1)	145	19,2	148	19,6	115	15,2	126	16,7	116	15,4	53	7,0	47	6,2
14625330	Lohsa	2.591	100	71	2,7	427	16,5	468	18,1	388	15,0	437	16,9	382	14,7	184	7,1	227	8,8
14625340	Malschwitz	2.202	100	36	1,6	244	11,1	391	17,8	428	19,4	370	16,8	376	17,1	165	7,5	189	8,6
14625350	Nebelschütz	464	100	3	(0,6)	32	6,9	61	13,1	99	21,3	64	13,8	64	13,8	39	8,4	97	20,9
14625360	Neschwitz	1.156	100	17	1,5	101	8,7	198	17,1	197	17,0	216	18,7	196	17,0	100	8,7	131	11,3
14625370	Neukirch	797	100	19	2,4	76	9,5	178	22,3	145	18,2	141	17,7	117	14,7	57	7,2	76	9,5
14625380	Neukirch/Lausitz	2.442	100	53	2,2	423	17,3	618	25,3	411	16,8	331	13,6	287	11,8	150	6,1	164	6,7
14625390	Obergurig	1.048	100	10	1,0	103	9,8	183	17,5	222	21,2	199	19,0	158	15,1	83	7,9	87	8,3
14625410	Ohorn	1.107	100	16	1,4	92	8,3	204	18,4	239	21,6	205	18,5	189	17,1	63	5,7	98	8,9
14625420	Oßling	954	100	20	2,1	100	10,5	155	16,2	158	16,6	181	19,0	147	15,4	94	9,9	103	10,8
14625430	Ottendorf-Okrilla	4.746	100	102	2,1	641	13,5	1.155	24,3	705	14,9	797	16,8	711	15,0	338	7,1	297	6,3
14625440	Panschwitz-Kuckau	827	100	15	1,8	89	10,8	147	17,8	145	17,5	125	15,1	100	12,1	78	9,4	128	15,5
14625450	Pulsnitz, Stadt	3.829	100	145	3,8	894	23,3	993	25,9	644	16,8	412	10,8	381	10,0	169	4,4	195	5,1
14625460	Puschwitz	418	100	21	5,0	92	22,0	119	28,5	43	10,3	32	7,7	42	10,0	36	8,6	38	9,1
14625470	Räckelwitz	411	100	4	(1,0)	16	3,9	50	12,2	73	17,8	54	13,1	66	16,1	46	11,2	98	23,8
14625480	Radeberg, Stadt	10.078	100	548	5,4	2.429	24,1	3.160	31,4	1.336	13,3	1.028	10,2	791	7,8	341	3,4	439	4,4
14625490	Radibor	1.342	100	17	1,3	110	8,2	177	13,2	288	21,5	247	18,4	233	17,4	117	8,7	160	11,9
14625500	Ralbitz-Rosenthal	650	100	3	(0,5)	51	7,8	80	12,3	93	14,3	117	18,0	97	14,9	91	14,0	119	18,3
14625510	Rammenau	613	100	16	2,6	60	9,8	99	16,2	109	17,8	96	15,7	91	14,8	56	9,1	90	14,7
14625525	Schirgiswalde-Kirschau, Stadt	3.070	100	101	3,3	588	19,2	597	19,4	530	17,3	467	15,2	424	13,8	155	5,0	206	6,7
14625530	Schmölln-Putzkau	1.448	100	29	2,0	174	12,0	300	20,7	272	18,8	271	18,7	205	14,2	100	6,9	96	6,6
14625550	Schwepnitz	1.262	100	19	1,5	291	23,1	198	15,7	215	17,0	190	15,1	160	12,7	95	7,5	88	7,0
14625560	Sohland a. d. Spree	3.198	100	89	2,8	508	15,9	672	21,0	570	17,8	555	17,4	397	12,4	177	5,5	226	7,1
14625570	Spreetal	903	100	14	1,6	61	6,8	182	20,2	166	18,4	168	18,6	155	17,2	58	6,4	100	11,1
14625580	Steina	733	100	3	(0,4)	54	7,4	118	16,1	123	16,8	137	18,7	135	18,4	76	10,4	86	11,7
14625590	Steinigtwolmsdorf	1.381	100	32	2,3	168	12,2	286	20,7	270	19,6	246	17,8	190	13,8	90	6,5	103	7,5
14625600	Wachau	1.987	100	54	2,7	307	15,5	429	21,6	321	16,2	312	15,7	283	14,2	135	6,8	144	7,2
14625610	Weißenberg, Stadt	1.408	100	17	1,2	174	12,4	255	18,1	270	19,2	235	16,7	217	15,4	110	7,8	133	9,4
14625630	Wilthen, Stadt	2.937	100	117	4,0	1.053	35,9	714	24,3	368	12,5	253	8,6	201	6,8	119	4,1	111	3,8
14625640	Wittichenau, Stadt	2.539	100	49	1,9	256	10,1	427	16,8	404	15,9	447	17,6	424	16,7	219	8,6	312	12,3
14626	Görlitz	143.201	100	6.981	4,9	35.966	25,1	37.104	25,9	21.557	15,1	16.382	11,4	12.869	9,0	5.703	4,0	6.633	4,6
14626010	Bad Muskau, Stadt	1.961	100	76	3,9	466	23,8	536	27,3	321	16,4	202	10,3	182	9,3	79	4,0	105	5,4
14626020	Beiersdorf	547	100	8	(1,5)	48	8,8	141	25,8	112	20,5	96	17,6	79	14,4	34	6,2	30	5,5
14626030	Bernstadt a. d. Eigen, Stadt	1.656	100	41	2,5	244	14,7	425	25,7	285	17,2	254	15,3	197	11,9	92	5,6	119	7,2
14626050	Bertsdorf-Hörnitz	1.001	100	11	1,1	93	9,3	170	17,0	194	19,4	222	22,2	151	15,1	77	7,7	80	8,0
14626060	Boxberg/O.L.	2.200	100	88	4,0	368	16,7	399	18,1	368	16,7	326	14,8	335	15,2	142	6,5	173	7,9
14626070	Dürrhennersdorf	482	100	19	3,9	95	19,7	83	17,2	97	20,1	76	15,8	47	9,8	42	8,7	31	6,4
14626085	Ebersbach-Neugersdorf, Stadt	7.219	100	419	5,8	2.140	29,6	1.813	25,1	986	13,7	724	10,0	570	7,9	270	3,7	295	4,1
14626100	Gablenz	737	100	4	(0,5)	52	7,1	109	14,8	131	17,8	149	20,2	153	20,8	48	6,5	85	11,5
14626110	Görlitz, Stadt	35.143	100	2.625	7,5	9.556	27,2	12.372	35,2	4.914	14,0	2.413	6,9	1.574	4,5	812	2,3	878	2,5
14626120	Groß Düben	488	100	5	(1,0)	24	4,9	72	14,8	89	18,2	86	17,6	98	20,1	49	10,0	63	12,9
14626140	Großschönau	2.942	100	108	3,7	575	19,5	780	26,5	476	16,2	390	13,3	302	10,3	135	4,6	168	5,7
14626150	Großschweidnitz	568	100	8	(1,4)	94	16,5	108	19,0	102	18,0	113	19,9	85	15,0	39	6,9	21	3,7
14626160	Hähnichen	562	100	7	(1,2)	35	6,2	96	17,1	113	20,1	108	19,2	91	16,2	57	10,1	58	10,3
14626170	Hainewalde	760	100	12	1,6	79	10,4	156	20,5	161	21,2	143	18,8	124	16,3	42	5,5	44	5,8

AGS	Kreisfreie Stadt Gemeinde Landkreis Land	Insgesamt absolut	Insgesamt in %	Wohnfläche unter 40 m² absolut	Wohnfläche unter 40 m² in %	Wohnfläche von 40 bis unter 60 m² absolut	Wohnfläche von 40 bis unter 60 m² in %	Wohnfläche von 60 bis unter 80 m² absolut	Wohnfläche von 60 bis unter 80 m² in %	Wohnfläche von 80 bis unter 100 m² absolut	Wohnfläche von 80 bis unter 100 m² in %	Wohnfläche von 100 bis unter 120 m² absolut	Wohnfläche von 100 bis unter 120 m² in %	Wohnfläche von 120 bis unter 140 m² absolut	Wohnfläche von 120 bis unter 140 m² in %	Wohnfläche von 140 bis unter 160 m² absolut	Wohnfläche von 140 bis unter 160 m² in %	Wohnfläche von 160 m² und mehr absolut	Wohnfläche von 160 m² und mehr in %
14626180	Herrnhut, Stadt	2.760	100	72	2,6	401	14,5	585	21,2	524	19,0	421	15,3	380	13,8	168	6,1	215	7,8
14626190	Hohendubrau	885	100	10	1,1	83	9,4	146	16,5	160	18,1	164	18,5	142	16,0	84	9,5	92	10,4
14626200	Horka	798	100	8	(1,0)	46	5,8	109	13,7	167	20,9	172	21,6	159	19,9	54	6,8	80	10,0
14626210	Jonsdorf, Kurort	723	100	10	1,4	79	10,9	129	17,8	138	19,1	135	18,7	116	16,0	53	7,3	64	8,9
14626230	Kodersdorf	1.122	100	22	2,0	146	13,0	208	18,5	173	15,4	195	17,4	170	15,2	99	8,8	116	10,3
14626240	Königshain	527	100	20	3,8	44	8,3	69	13,1	91	17,3	101	19,2	98	18,6	55	10,4	52	9,9
14626245	Kottmar	3.662	100	75	2,0	503	13,7	719	19,6	681	18,6	690	18,8	506	13,8	208	5,7	276	7,5
14626250	Krauschwitz i.d. O.L.	1.633	100	30	1,8	241	14,8	320	19,6	279	17,1	287	17,6	246	15,1	113	6,9	116	7,1
14626260	Kreba-Neudorf	446	100	4	(0,9)	29	6,5	105	23,5	89	20,0	75	16,8	73	16,4	41	9,2	32	7,2
14626270	Lawalde	804	100	10	1,2	85	10,6	133	16,5	165	20,5	153	19,0	129	16,0	57	7,1	66	8,2
14626280	Leutersdorf	1.789	100	36	2,0	301	16,8	419	23,4	333	18,6	278	15,5	211	11,8	89	5,0	125	7,0
14626290	Löbau, Stadt	8.735	100	527	6,0	2.523	28,9	2.641	30,2	1.148	13,1	793	9,1	572	6,5	252	2,9	269	3,1
14626300	Markersdorf	1.784	100	35	2,0	113	6,3	268	15,0	346	19,4	343	19,2	339	19,0	147	8,2	194	10,9
14626310	Mittelherwigsdorf	1.716	100	14	0,8	181	10,5	375	21,9	293	17,1	355	20,7	268	15,6	94	5,5	134	7,8
14626320	Mücka	484	100	-	-	29	6,0	82	16,9	89	18,4	89	18,4	103	21,3	37	7,6	52	10,7
14626330	Neißeau	793	100	16	2,0	57	7,2	137	17,3	155	19,5	155	19,5	141	17,8	59	7,4	73	9,2
14626350	Neusalza-Spremberg, Stadt	1.615	100	43	2,7	259	16,0	377	23,3	368	22,8	196	12,1	192	11,9	84	5,2	92	5,7
14626370	Niesky, Stadt	5.061	100	191	3,8	1.416	28,0	1.305	25,8	661	13,1	625	12,3	498	9,8	185	3,7	176	3,5
14626390	Oderwitz	2.490	100	38	1,5	518	20,8	474	19,0	421	16,9	418	16,8	282	11,3	157	6,3	184	7,4
14626400	Olbersdorf	2.870	100	221	7,7	755	26,3	924	32,2	358	12,5	259	9,0	182	6,3	93	3,2	79	2,8
14626410	Oppach	1.228	100	60	4,9	264	21,5	278	22,6	212	17,3	170	13,8	155	12,6	48	3,9	42	3,4
14626420	Ostritz, Stadt	1.244	100	53	4,3	219	17,6	307	24,7	233	18,7	179	14,4	126	10,1	68	5,5	63	5,1
14626430	Oybin	748	100	17	2,3	76	10,2	168	22,5	138	18,4	144	19,3	101	13,5	48	6,4	53	7,1
14626440	Quitzdorf am See	606	100	11	1,8	58	9,6	113	18,6	108	17,8	110	18,2	114	18,8	52	8,6	43	7,1
14626450	Reichenbach/O.L., Stadt	2.505	100	82	3,3	471	18,8	527	21,0	385	15,4	403	16,1	336	13,4	143	5,7	152	6,1
14626460	Rietschen	1.300	100	43	3,3	222	17,1	269	20,7	204	15,7	212	16,3	193	14,8	79	6,1	82	6,3
14626470	Rosenbach	710	100	16	2,3	80	11,3	115	16,2	130	18,3	145	20,4	107	15,1	44	6,2	66	9,3
14626480	Rothenburg/O.L., Stadt	2.255	100	106	4,7	392	17,4	495	22,0	389	17,3	309	13,7	299	13,3	131	5,8	136	6,0
14626490	Schleife	1.305	100	16	1,2	241	18,5	227	17,4	213	16,3	198	15,2	184	14,1	92	7,0	128	9,8
14626500	Schönau-Berzdorf a. d. Eigen	737	100	31	4,2	106	14,4	185	25,1	141	19,1	136	18,5	67	9,1	43	5,8	39	5,3
14626510	Schönbach	515	100	8	(1,6)	61	11,8	90	17,5	98	19,0	86	16,7	81	15,7	43	8,3	55	10,7
14626520	Schöpstal	1.089	100	9	(0,8)	84	7,7	160	14,7	218	20,0	250	23,0	201	18,5	81	7,4	93	8,5
14626530	Seifhennersdorf, Stadt	2.130	100	87	4,1	562	26,4	467	21,9	333	15,6	273	12,8	188	8,8	89	4,2	127	6,0
14626560	Trebendorf	364	100	3	(0,8)	19	5,2	37	10,2	60	16,5	72	19,8	87	23,9	34	9,3	59	16,2
14626570	Vierkirchen	773	100	13	1,7	67	8,7	104	13,5	164	21,2	189	24,5	121	15,7	32	4,1	80	10,3
14626580	Waldhufen	1.146	100	30	2,6	116	10,1	209	18,2	211	18,4	204	17,8	193	16,8	78	6,8	115	10,0
14626590	Weißkeißel	600	100	12	2,0	67	11,2	93	15,5	102	17,0	128	21,3	129	21,5	25	4,2	39	6,5
14626600	Weißwasser/O.L., Stadt	10.123	100	463	4,6	5.106	50,4	2.210	21,8	916	9,0	632	6,2	447	4,4	168	1,7	184	1,8
14626610	Zittau, Stadt	16.848	100	1.104	6,6	6.080	36,1	4.289	25,5	2.324	13,8	1.333	7,9	927	5,5	362	2,1	432	2,6
14627	Meißen	130.303	100	5.766	4,4	32.492	24,9	34.476	26,5	18.806	14,4	14.871	11,4	11.924	9,2	5.586	4,3	6.384	4,9
14627010	Coswig, Stadt	11.657	100	641	5,5	3.693	31,7	3.950	33,9	1.226	10,5	881	7,6	700	6,0	290	2,5	271	2,3
14627020	Diera-Zehren	1.640	100	46	2,8	203	12,4	312	19,0	305	18,6	310	18,9	222	13,5	129	7,9	111	6,8
14627030	Ebersbach	1.972	100	26	1,3	232	11,8	295	15,0	334	16,9	362	18,4	352	17,8	156	7,9	207	10,5
14627040	Glaubitz	807	100	10	1,2	80	9,9	157	19,5	155	19,2	177	21,9	124	15,4	47	5,8	65	8,1
14627050	Gröditz, Stadt	4.270	100	257	6,0	1.373	32,2	1.376	32,2	487	11,4	310	7,3	254	5,9	109	2,6	98	2,3
14627060	Großenhain, Stadt	10.387	100	632	6,1	2.097	20,2	3.230	31,1	1.558	15,0	1.146	11,0	865	8,3	369	3,6	494	4,8
14627070	Hirschstein	923	100	8	(0,9)	93	10,1	147	15,9	182	19,7	172	18,6	173	18,7	69	7,5	79	8,6
14627080	Käbschütztal	1.334	100	35	2,6	170	12,7	293	22,0	278	20,8	220	16,5	155	11,6	69	5,2	112	8,4
14627100	Klipphausen	4.801	100	111	2,3	550	11,5	970	20,2	812	16,9	830	17,3	734	15,3	367	7,6	420	8,7
14627110	Lampertswalde	1.164	100	24	2,1	94	8,1	192	16,5	216	18,6	230	19,8	192	16,5	82	7,0	132	11,3
14627130	Lommatzsch, Stadt	2.641	100	60	2,3	658	24,9	656	24,8	416	15,8	331	12,5	263	10,0	113	4,3	146	5,5
14627140	Meißen, Stadt	17.134	100	1.168	6,8	6.337	37,0	4.876	28,5	2.032	11,9	1.183	6,9	727	4,2	356	2,1	455	2,7
14627150	Moritzburg	3.723	100	42	1,1	418	11,2	667	17,9	616	16,5	569	15,3	660	17,7	370	9,9	377	10,1
14627170	Niederau	1.921	100	60	3,1	304	15,8	374	19,5	359	18,7	307	16,0	278	14,5	117	6,1	124	6,5
14627180	Nossen, Stadt	5.526	100	171	3,1	1.362	24,6	1.206	21,8	966	17,5	679	12,3	533	9,6	272	4,9	333	6,0
14627190	Nünchritz	2.947	100	115	3,9	812	27,6	623	21,1	380	12,9	436	14,8	314	10,7	136	4,6	125	4,2
14627200	Priestewitz	1.428	100	39	2,7	146	10,2	248	17,4	237	16,6	268	18,8	231	16,2	111	7,8	138	9,7
14627210	Radebeul, Stadt	17.514	100	626	3,6	4.021	23,0	4.368	24,9	2.739	15,6	2.071	11,8	1.668	9,5	896	5,1	1.123	6,4
14627220	Radeburg, Stadt	3.762	100	129	3,4	868	23,1	960	25,5	508	13,5	454	12,1	439	11,7	197	5,2	206	5,5
14627230	Riesa, Stadt	18.433	100	1.013	5,5	6.386	34,6	5.973	32,4	2.338	12,7	1.275	6,9	873	4,7	305	1,7	271	1,5
14627240	Röderaue	1.377	100	34	2,5	275	20,0	267	19,4	240	17,4	230	16,7	175	12,7	77	5,6	79	5,7
14627250	Schönfeld	737	100	7	(0,9)	38	5,2	134	18,2	154	20,9	147	19,9	135	18,3	63	8,5	64	8,7
14627260	Stauchitz	1.452	100	25	1,7	141	9,7	339	23,3	235	16,2	283	19,5	230	15,8	87	6,0	106	7,3
14627270	Strehla, Stadt	1.917	100	71	3,7	374	19,5	426	22,2	297	15,5	300	15,6	234	12,2	106	5,5	106	5,5
14627290	Thiendorf	1.651	100	32	1,9	140	8,5	277	16,8	326	19,7	281	17,0	263	15,9	152	9,2	179	10,8
14627310	Weinböhla	5.227	100	176	3,4	810	15,5	1.248	23,9	791	15,1	822	15,7	711	13,6	325	6,2	341	6,5
14627340	Wülknitz	819	100	11	1,3	122	14,9	179	21,9	157	19,2	133	16,2	119	14,5	55	6,7	45	5,5

AGS	Kreisfreie Stadt Gemeinde Landkreis Land	Insgesamt absolut	Insgesamt in %	Wohnfläche unter 40 m² absolut	Wohnfläche unter 40 m² in %	Wohnfläche von 40 bis unter 60 m² absolut	Wohnfläche von 40 bis unter 60 m² in %	Wohnfläche von 60 bis unter 80 m² absolut	Wohnfläche von 60 bis unter 80 m² in %	Wohnfläche von 80 bis unter 100 m² absolut	Wohnfläche von 80 bis unter 100 m² in %	Wohnfläche von 100 bis unter 120 m² absolut	Wohnfläche von 100 bis unter 120 m² in %	Wohnfläche von 120 bis unter 140 m² absolut	Wohnfläche von 120 bis unter 140 m² in %	Wohnfläche von 140 bis unter 160 m² absolut	Wohnfläche von 140 bis unter 160 m² in %	Wohnfläche von 160 m² und mehr absolut	Wohnfläche von 160 m² und mehr in %
14627360	Zeithain	3.138	100	189	6,0	691	22,0	715	22,8	467	14,9	459	14,6	298	9,5	150	4,8	171	5,4
14628	Sächsische Schweiz-Osterzgebirge	129.375	100	6.166	4,8	32.087	24,8	35.404	27,4	18.760	14,5	14.538	11,2	11.604	9,0	5.130	4,0	5.685	4,4
14628010	Altenberg, Stadt	4.264	100	165	3,9	931	21,8	1.099	25,8	610	14,3	532	12,5	441	10,3	216	5,1	264	6,2
14628020	Bad Gottleuba-Berggießhübel, Stadt	2.776	100	94	3,4	593	21,4	633	22,8	486	17,5	386	13,9	308	11,1	128	4,6	150	5,4
14628030	Bad Schandau, Stadt	2.153	100	94	4,4	504	23,4	644	29,9	350	16,3	257	11,9	135	6,3	57	2,6	108	5,0
14628040	Bahretal	989	100	15	1,5	144	14,6	202	20,4	161	16,3	191	19,3	137	13,9	66	6,7	70	7,1
14628050	Bannewitz	5.286	100	184	3,5	982	18,6	1.098	20,8	863	16,3	772	14,6	734	13,9	317	6,0	333	6,3
14628060	Dippoldiswalde, Stadt	7.274	100	252	3,5	1.675	23,0	1.882	25,9	1.223	16,8	906	12,5	749	10,3	266	3,7	319	4,4
14628070	Dohma	958	100	15	1,6	151	15,8	202	21,1	236	24,6	150	15,7	95	9,9	49	5,1	51	5,3
14628080	Dohna, Stadt	2.930	100	98	3,3	535	18,3	613	20,9	446	15,2	446	15,2	458	15,6	171	5,8	164	5,6
14628090	Dorfhain	533	100	18	3,4	86	16,1	154	28,9	84	15,8	73	13,7	67	12,6	24	4,5	29	5,4
14628100	Dürrröhrsdorf-Dittersbach	2.076	100	45	2,2	324	15,6	472	22,7	343	16,5	306	14,7	296	14,3	132	6,4	161	7,8
14628110	Freital, Stadt	20.930	100	1.036	4,9	6.392	30,5	6.510	31,1	2.500	11,9	1.844	8,8	1.352	6,5	636	3,0	652	3,1
14628130	Glashütte, Stadt	3.415	100	147	4,3	801	23,5	813	23,8	533	15,6	400	11,7	362	10,6	169	4,9	184	5,4
14628140	Gohrisch	968	100	16	1,7	131	13,5	242	25,0	163	16,8	139	14,4	140	14,5	63	6,5	73	7,5
14628150	Hartmannsdorf-Reichenau	484	100	9	(1,9)	50	10,3	98	20,2	92	19,0	85	17,6	76	15,7	38	7,9	28	5,8
14628160	Heidenau, Stadt	9.679	100	624	6,4	3.614	37,3	3.246	33,5	912	9,4	570	5,9	362	3,7	163	1,7	186	1,9
14628170	Hermisdorf/Erzgeb.	401	100	10	2,5	57	14,2	106	26,4	69	17,2	44	11,0	55	13,7	26	6,5	30	7,5
14628190	Hohnstein, Stadt	1.552	100	49	3,2	237	15,3	338	21,8	292	18,8	266	17,1	177	11,4	85	5,5	105	6,8
14628205	Klingenberg	3.232	100	130	4,0	473	14,6	848	26,2	625	19,3	435	13,5	375	11,6	147	4,5	199	6,2
14628210	Königstein/Sächs. Schw., Stadt	1.282	100	74	5,8	314	24,5	332	25,9	224	17,5	131	10,2	108	8,4	45	3,5	48	3,7
14628220	Kreischa	2.225	100	90	4,0	410	18,4	438	19,7	319	14,3	338	15,2	317	14,2	151	6,8	161	7,2
14628230	Liebstadt, Stadt	573	100	5	(0,9)	77	13,4	129	22,5	101	17,6	92	16,1	69	12,0	37	6,5	57	9,9
14628240	Lohmen	1.494	100	35	2,3	372	24,9	294	19,7	249	16,7	223	14,9	169	11,3	67	4,5	87	5,8
14628250	Müglitztal	916	100	23	2,5	167	18,2	192	21,0	140	15,3	115	12,6	151	16,5	62	6,8	68	7,4
14628260	Neustadt in Sachsen, Stadt	6.908	100	357	5,2	2.255	32,6	1.688	24,4	950	13,8	695	10,1	512	7,4	228	3,3	222	3,2
14628270	Pirna, Stadt	22.313	100	1.664	7,5	6.153	27,6	7.595	34,0	2.592	11,6	1.893	8,5	1.297	5,8	530	2,4	587	2,6
14628300	Rabenau, Stadt	2.139	100	59	2,8	393	18,4	531	24,8	370	17,3	296	13,8	247	11,5	96	4,5	140	6,5
14628310	Rathen, Kurort	207	100	7	(3,4)	28	13,5	41	19,8	40	19,3	23	11,1	33	15,9	11	5,3	29	14,0
14628320	Rathmannsdorf	465	100	20	4,3	80	17,2	132	28,4	90	19,4	53	11,4	48	10,3	25	5,4	20	4,3
14628330	Reinhardtsdorf-Schöna	701	100	15	2,1	96	13,7	197	28,1	144	20,5	99	14,1	80	11,4	15	2,1	52	7,4
14628340	Rosenthal-Bielatal	725	100	13	1,8	86	11,9	141	19,4	151	20,8	101	13,9	118	16,3	48	6,6	70	9,7
14628360	Sebnitz, Stadt	5.444	100	273	5,0	1.471	27,0	1.501	27,6	876	16,1	561	10,3	410	7,5	183	3,4	173	3,2
14628370	Stadt Wehlen, Stadt	781	100	23	2,9	108	13,8	163	20,9	169	21,6	127	16,3	85	10,9	63	8,1	42	5,4
14628380	Stolpen, Stadt	2.624	100	73	2,8	444	16,9	529	20,2	528	20,1	381	14,5	321	12,2	166	6,3	187	7,1
14628390	Struppen	1.212	100	33	2,7	157	13,0	234	19,3	236	19,5	202	16,7	184	15,2	79	6,5	95	7,8
14628400	Tharandt, Stadt	2.563	100	185	7,2	434	16,9	505	19,7	433	16,9	353	13,8	299	11,7	184	7,2	171	6,7
14628410	Wilsdruff, Stadt	6.907	100	206	3,0	1.362	19,7	1.541	22,3	1.164	16,9	1.051	15,2	835	12,1	377	5,5	378	5,5
14729	Leipzig	136.731	100	5.003	3,7	32.249	23,6	32.940	24,1	19.778	14,5	17.286	12,6	14.536	10,6	6.880	5,0	8.064	5,9
14729010	Bad Lausick, Stadt	4.197	100	152	3,6	936	22,3	851	20,3	673	16,0	573	13,7	477	11,4	236	5,6	294	7,0
14729020	Belgershain	1.554	100	29	1,9	284	18,3	228	14,7	244	15,7	232	14,9	275	17,7	140	9,0	126	8,1
14729030	Bennewitz	2.525	100	90	3,6	415	16,4	475	18,8	449	17,8	385	15,2	356	14,1	147	5,8	198	7,8
14729040	Böhlen, Stadt	3.826	100	282	7,4	1.242	32,5	1.067	27,9	480	12,5	263	6,9	265	6,9	92	2,4	133	3,5
14729050	Borna, Stadt	11.436	100	631	5,5	4.549	39,8	2.879	25,2	1.081	9,5	1.000	8,7	706	6,2	274	2,4	319	2,8
14729060	Borsdorf	4.067	100	66	1,6	708	17,4	1.094	26,9	684	16,8	508	12,5	514	12,6	218	5,4	269	6,6
14729070	Brandis, Stadt	4.739	100	99	2,1	858	18,1	1.061	22,4	745	15,7	728	15,4	637	13,4	297	6,3	316	6,7
14729080	Colditz, Stadt	4.616	100	151	3,3	1.044	22,6	1.174	25,4	724	15,7	643	13,9	444	9,6	200	4,3	244	5,3
14729100	Elstertrebnitz	597	100	10	1,7	52	8,7	84	14,1	114	19,1	111	18,6	104	17,4	63	10,6	58	9,7
14729140	Frohburg, Stadt	6.127	100	85	1,4	834	13,6	1.322	21,6	1.187	19,4	1.033	16,9	851	13,9	363	5,9	448	7,3
14729150	Geithain, Stadt	3.758	100	121	3,2	1.005	26,7	836	22,2	572	15,2	484	12,9	376	10,0	167	4,4	196	5,2
14729160	Grimma, Stadt	15.006	100	680	4,5	3.412	22,7	3.745	25,0	2.250	15,0	1.869	12,5	1.589	10,6	677	4,5	787	5,2
14729170	Groitzsch, Stadt	4.038	100	93	2,3	878	21,7	1.211	30,0	562	13,9	489	12,1	413	10,2	177	4,4	213	5,3
14729190	Großpösna	2.540	100	25	1,0	172	6,8	341	13,4	478	18,8	533	21,0	470	18,5	262	10,3	260	10,2
14729220	Kitzscher, Stadt	2.864	100	107	3,7	799	27,9	941	32,9	389	13,6	250	8,7	178	6,2	97	3,4	101	3,5
14729245	Lossatal	2.830	100	99	3,5	338	11,9	513	18,1	503	17,8	535	18,9	411	14,5	207	7,3	220	7,8
14729250	Machern	3.238	100	46	1,4	441	13,6	664	20,5	549	17,0	523	16,2	473	14,6	250	7,7	294	9,1
14729260	Markkleeberg, Stadt	12.950	100	431	3,3	3.276	25,3	3.558	27,5	1.531	11,8	1.238	9,6	1.193	9,2	653	5,0	1.068	8,2
14729270	Markranstädt, Stadt	8.133	100	351	4,3	1.705	21,0	1.721	21,2	1.215	14,9	1.119	13,8	1.023	12,6	545	6,7	461	5,7
14729300	Naunhof, Stadt	4.246	100	111	2,6	722	17,0	900	21,2	649	15,3	633	14,9	616	14,5	318	7,5	305	7,2
14729320	Neukieritzsch	4.173	100	243	5,8	1.403	33,6	1.105	26,5	463	11,1	405	9,7	285	6,8	127	3,0	139	3,3
14729330	Otterwisch	612	100	9	(1,5)	48	7,8	91	14,9	103	16,8	117	19,1	117	19,1	60	9,8	72	11,8
14729340	Parthenstein	1.645	100	10	0,6	164	10,0	214	13,0	254	15,4	391	23,8	291	17,7	156	9,5	167	10,2
14729350	Pegau, Stadt	3.442	100	133	3,9	699	20,3	754	21,9	582	16,9	493	14,3	391	11,4	192	5,6	198	5,8
14729360	Regis-Breitingen, Stadt	2.186	100	39	1,8	780	35,7	505	23,1	263	12,0	235	10,8	184	8,4	96	4,4	86	3,9
14729370	Rötha, Stadt	3.488	100	180	5,2	935	26,8	741	21,2	453	13,0	425	12,2	383	11,0	174	5,0	202	5,8
14729380	Thallwitz	1.679	100	69	4,1	182	10,8	277	16,5	329	19,6	292	17,4	244	14,5	115	6,8	170	10,1

AGS	Kreisfreie Stadt Gemeinde Landkreis Land	Insgesamt absolut	Insgesamt in %	Wohnfläche unter 40 m² absolut	Wohnfläche unter 40 m² in %	Wohnfläche von 40 bis unter 60 m² absolut	Wohnfläche von 40 bis unter 60 m² in %	Wohnfläche von 60 bis unter 80 m² absolut	Wohnfläche von 60 bis unter 80 m² in %	Wohnfläche von 80 bis unter 100 m² absolut	Wohnfläche von 80 bis unter 100 m² in %	Wohnfläche von 100 bis unter 120 m² absolut	Wohnfläche von 100 bis unter 120 m² in %	Wohnfläche von 120 bis unter 140 m² absolut	Wohnfläche von 120 bis unter 140 m² in %	Wohnfläche von 140 bis unter 160 m² absolut	Wohnfläche von 140 bis unter 160 m² in %	Wohnfläche von 160 m² und mehr absolut	Wohnfläche von 160 m² und mehr in %
14729400	Trebsen/Mulde, Stadt	1.860	100	28	1,5	257	13,8	482	25,9	316	17,0	314	16,9	221	11,9	127	6,8	115	6,2
14729410	Wurzen, Stadt	9.699	100	447	4,6	3.013	31,1	3.126	32,2	1.229	12,7	828	8,5	531	5,5	240	2,5	286	2,9
14729430	Zwenkau, Stadt	4.655	100	176	3,8	1.096	23,5	988	21,2	712	15,3	637	13,7	515	11,1	212	4,6	319	6,9
14730	Nordsachsen	106.056	100	4.490	4,2	24.993	23,6	25.590	24,1	15.592	14,7	13.244	12,5	11.106	10,5	5.112	4,8	5.924	5,6
14730010	Arzberg	979	100	31	3,2	104	10,6	246	25,1	194	19,8	179	18,3	121	12,4	45	4,6	61	6,2
14730020	Bad Dübén, Stadt	4.403	100	114	2,6	1.214	27,6	1.181	26,8	583	13,2	503	11,4	369	8,4	202	4,6	239	5,4
14730030	Beilrode	2.073	100	47	2,3	295	14,2	361	17,4	428	20,6	366	17,7	284	13,7	130	6,3	158	7,6
14730045	Belgern-Schildau, Stadt	3.746	100	64	1,7	492	13,1	750	20,0	747	19,9	603	16,1	550	14,7	216	5,8	326	8,7
14730050	Cavertitz	1.024	100	12	1,2	91	8,9	198	19,3	221	21,6	191	18,7	129	12,6	69	6,7	111	10,8
14730060	Dahlen, Stadt	2.197	100	51	2,3	377	17,2	476	21,7	384	17,5	352	16,0	300	13,7	128	5,8	135	6,1
14730070	Delitzsch, Stadt	14.626	100	889	6,1	4.351	29,7	4.336	29,6	1.743	11,9	1.365	9,3	1.056	7,2	419	2,9	466	3,2
14730080	Doberschütz	1.931	100	33	1,7	176	9,1	297	15,4	370	19,2	335	17,3	346	17,9	179	9,3	196	10,2
14730090	Dommitzsch, Stadt	1.273	100	36	2,8	208	16,3	279	21,9	188	14,8	219	17,2	169	13,3	71	5,6	101	7,9
14730100	Dreiheide	943	100	13	1,4	70	7,4	112	11,9	183	19,4	162	17,2	181	19,2	96	10,2	127	13,5
14730110	Eilenburg, Stadt	9.367	100	635	6,8	3.022	32,3	2.697	28,8	1.182	12,6	762	8,1	579	6,2	254	2,7	227	2,4
14730120	Elsnig	664	100	4	(0,6)	64	9,6	101	15,2	131	19,7	135	20,3	120	18,1	53	8,0	54	8,1
14730140	Jesewitz	1.404	100	24	1,7	113	8,0	171	12,2	238	17,0	311	22,2	285	20,3	112	8,0	151	10,8
14730150	Krostitz	1.954	100	25	1,3	229	11,7	366	18,7	358	18,3	315	16,1	336	17,2	168	8,6	156	8,0
14730160	Laußig	1.926	100	46	2,4	442	22,9	297	15,4	313	16,3	290	15,1	274	14,2	109	5,7	152	7,9
14730170	Liebschützberg	1.402	100	22	1,6	124	8,8	244	17,4	276	19,7	284	20,3	209	14,9	119	8,5	126	9,0
14730180	Löbnitz	1.028	100	15	1,5	144	14,0	169	16,4	154	15,0	182	17,7	175	17,0	91	8,9	98	9,5
14730190	Mockrehna	2.357	100	84	3,6	259	11,0	422	17,9	426	18,1	395	16,8	344	14,6	203	8,6	222	9,4
14730200	Mügeln, Stadt	3.090	100	77	2,5	607	19,6	747	24,2	609	19,7	445	14,4	321	10,4	128	4,1	158	5,1
14730210	Naundorf	1.072	100	13	1,2	181	16,9	188	17,5	178	16,6	184	17,2	165	15,4	78	7,3	87	8,1
14730230	Oschatz, Stadt	8.170	100	402	4,9	2.272	27,8	2.551	31,2	1.063	13,0	787	9,6	553	6,8	259	3,2	284	3,5
14730250	Rackwitz	2.719	100	44	1,6	677	24,9	672	24,7	340	12,5	355	13,1	303	11,1	183	6,7	145	5,3
14730270	Schkeuditz, Stadt	10.034	100	652	6,5	2.554	25,5	2.658	26,5	1.131	11,3	1.155	11,5	945	9,4	441	4,4	501	5,0
14730280	Schönwölkau	1.281	100	11	0,9	187	14,6	226	17,6	242	18,9	208	16,2	225	17,6	92	7,2	92	7,2
14730300	Taucha, Stadt	8.239	100	383	4,6	2.065	25,1	1.739	21,1	1.283	15,6	918	11,1	881	10,7	469	5,7	506	6,1
14730310	Torgau, Stadt	10.949	100	626	5,7	3.662	33,4	2.828	25,8	1.355	12,4	1.009	9,2	775	7,1	316	2,9	380	3,5
14730320	Trossin	627	100	9	(1,4)	67	10,7	101	16,1	109	17,4	119	19,0	112	17,9	47	7,5	64	10,2
14730330	Wermsdorf	2.562	100	60	2,3	356	13,9	553	21,6	446	17,4	434	16,9	376	14,7	123	4,8	212	8,3
14730340	Wiedemar	2.630	100	48	1,8	339	12,9	415	15,8	494	18,8	461	17,5	399	15,2	215	8,2	255	9,7
14730360	Zschepplin	1.390	100	22	1,6	247	17,8	210	15,1	218	15,7	234	16,8	226	16,3	104	7,5	133	9,6
14	Freistaat Sachsen	2.261.451	100	136.956	6,1	624.311	27,6	635.391	28,1	323.666	14,3	219.749	9,7	163.354	7,2	73.845	3,3	84.176	3,7

[Zeichenerklärung](#)

12. Wohnungen in Wohngebäuden am 15. Mai 2022 nach Zahl der Räume (einschließlich Küche) und Gemeinden

AGS	Kreisfreie Stadt Gemeinde Landkreis Land	Insgesamt absolut	Insgesamt in %	1 und 2 Räume absolut	1 und 2 Räume in %	3 und 4 Räume absolut	3 und 4 Räume in %	5 und mehr Räume absolut	5 und mehr Räume in %
14511000	Chemnitz, Stadt	147.443	100	27.072	18,4	94.706	64,2	25.660	17,4
14612000	Dresden, Stadt	309.024	100	72.812	23,6	185.449	60,0	50.760	16,4
14713000	Leipzig, Stadt	339.030	100	76.687	22,6	208.694	61,6	53.651	15,8
14521	Erzgebirgskreis	182.767	100	20.951	11,5	105.074	57,5	56.742	31,0
14521010	Amtsberg	1.808	100	103	5,7	845	46,7	856	47,3
14521020	Annaberg-Buchholz, Stadt	12.220	100	1.702	13,9	7.670	62,8	2.848	23,3
14521035	Aue-Bad Schlema, Stadt	12.211	100	2.233	18,3	7.569	62,0	2.408	19,7
14521040	Auerbach	1.451	100	105	7,2	936	64,5	410	28,3
14521060	Bärenstein	1.213	100	88	7,3	747	61,6	378	31,2
14521080	Bockau	1.113	100	55	4,9	580	52,1	479	43,0
14521090	Börmichen/Erzgeb.	455	100	23	5,1	229	50,3	202	44,4
14521110	Breitenbrunn/Erzgeb.	2.770	100	213	7,7	1.613	58,2	943	34,0
14521120	Burkhardtsdorf	3.052	100	260	8,5	1.674	54,8	1.121	36,7
14521130	Crottendorf	1.941	100	133	6,9	1.047	53,9	761	39,2
14521140	Deutschneudorf	507	100	50	9,9	226	44,6	230	45,4
14521150	Drebach	2.549	100	183	7,2	1.360	53,4	1.007	39,5
14521160	Ehrenfriedersdorf, Stadt	2.485	100	376	15,1	1.437	57,8	674	27,1
14521170	Eibenstock, Stadt	3.903	100	257	6,6	2.330	59,7	1.314	33,7
14521180	Elterlein, Stadt	1.405	100	80	5,7	766	54,5	558	39,7
14521200	Gelenau/Erzgeb.	2.206	100	106	4,8	1.336	60,6	758	34,4
14521210	Geyer, Stadt	1.940	100	155	8,0	1.210	62,4	577	29,7
14521220	Gornau/Erzgeb.	1.784	100	122	6,8	839	47,0	829	46,5
14521230	Gornsdorf	1.071	100	91	8,5	624	58,3	363	33,9
14521240	Großolbersdorf	1.351	100	44	3,3	702	52,0	605	44,8
14521250	Großrückerswalde	1.657	100	97	5,9	892	53,8	674	40,7
14521260	Grünhain-Beierfeld, Stadt	3.007	100	196	6,5	1.806	60,1	1.009	33,6
14521270	Grünhainichen	1.694	100	76	4,5	911	53,8	707	41,7
14521280	Heidersdorf	355	100	3	(0,8)	175	49,3	173	48,7
14521290	Hohndorf	1.915	100	143	7,5	1.135	59,3	641	33,5
14521310	Jahnsdorf/Erzgeb.	2.518	100	108	4,3	1.332	52,9	1.079	42,9
14521320	Johanngeorgenstadt, Stadt	2.555	100	209	8,2	1.684	65,9	662	25,9
14521330	Jöhstadt, Stadt	1.370	100	75	5,5	767	56,0	532	38,8
14521340	Königswalde	974	100	57	5,9	487	50,0	430	44,1
14521355	Lauter-Bernsbach, Stadt	4.403	100	311	7,1	2.445	55,5	1.647	37,4
14521370	Lößnitz, Stadt	4.826	100	1.138	23,6	2.630	54,5	1.059	21,9
14521380	Lugau/Erzgeb., Stadt	4.577	100	386	8,4	2.893	63,2	1.299	28,4
14521390	Marienberg, Stadt	8.925	100	1.109	12,4	4.818	54,0	2.994	33,5
14521400	Mildenau	1.528	100	76	5,0	772	50,5	673	44,0
14521410	Neukirchen/Erzgeb.	3.606	100	333	9,2	2.020	56,0	1.253	34,7
14521420	Niederdorf	644	100	36	5,6	359	55,7	251	39,0
14521430	Niederwürschnitz	1.336	100	121	9,1	779	58,3	433	32,4
14521440	Oberwiesenthal, Kurort, Stadt	1.355	100	292	21,5	739	54,5	324	23,9
14521450	Oelsnitz/Erzgeb., Stadt	6.214	100	664	10,7	3.666	59,0	1.885	30,3
14521460	Olbernhau, Stadt	6.165	100	629	10,2	3.476	56,4	2.054	33,3
14521495	Pockau-Lengefeld, Stadt	3.816	100	287	7,5	2.088	54,7	1.443	37,8
14521500	Raschau-Markersbach	2.973	100	186	6,3	1.928	64,9	855	28,8
14521510	Scheibenberg, Stadt	1.063	100	92	8,7	597	56,2	376	35,4
14521520	Schleittau, Stadt	1.208	100	103	8,5	681	56,4	425	35,2
14521530	Schneeberg, Stadt	8.111	100	1.649	20,3	4.466	55,1	2.000	24,7
14521540	Schönheide	2.357	100	221	9,4	1.378	58,5	758	32,2
14521550	Schwarzenberg/Erzgeb., Stadt	9.222	100	1.622	17,6	5.489	59,5	2.112	22,9
14521560	Sehmatal	3.238	100	331	10,2	1.761	54,4	1.145	35,4
14521570	Seiffen/Erzgeb., Kurort	1.044	100	66	6,3	553	53,0	429	41,1
14521590	Stollberg/Erzgeb., Stadt	6.256	100	864	13,8	3.758	60,1	1.637	26,2
14521600	Stützengrün	1.568	100	60	3,8	791	50,4	710	45,3
14521610	Tannenberg	502	100	22	4,4	251	50,0	229	45,6
14521620	Thalheim/Erzgeb., Stadt	3.640	100	384	10,5	2.367	65,0	887	24,4
14521630	Thermalbad Wiesenbad	1.614	100	119	7,4	857	53,1	632	39,2
14521640	Thum, Stadt	2.630	100	298	11,3	1.368	52,0	965	36,7
14521670	Wolkenstein, Stadt	1.949	100	167	8,6	1.065	54,6	714	36,6
14521690	Zschopau, Stadt, Motorradstadt	5.499	100	888	16,1	3.267	59,4	1.346	24,5
14521700	Zschorlau	2.566	100	204	8,0	1.317	51,3	1.051	41,0
14521710	Zwönitz, Stadt	6.434	100	943	14,7	3.572	55,5	1.917	29,8
14522	Mittelsachsen	166.989	100	18.978	11,4	92.812	55,6	55.199	33,1
14522010	Altmittweida	942	100	58	6,2	430	45,6	454	48,2
14522020	Augustusburg, Stadt	2.445	100	194	7,9	1.334	54,6	913	37,3
14522035	Bobritzsch-Hilbersdorf	2.702	100	148	5,5	1.341	49,6	1.215	45,0
14522050	Brand-Erbisdorf, Stadt	5.404	100	446	8,3	3.454	63,9	1.503	27,8
14522060	Burgstädt, Stadt	5.918	100	510	8,6	3.500	59,1	1.906	32,2
14522070	Claußnitz	1.535	100	137	8,9	748	48,7	649	42,3
14522080	Döbeln, Stadt	14.253	100	1.849	13,0	9.060	63,6	3.351	23,5
14522090	Dorfchemnitz	665	100	35	5,3	310	46,6	322	48,4
14522110	Eppendorf	2.011	100	110	5,5	1.108	55,1	798	39,7
14522120	Erlau	1.432	100	88	6,1	569	39,7	774	54,1
14522140	Flöha, Stadt	6.274	100	647	10,3	4.088	65,2	1.539	24,5
14522150	Frankenberg/Sa., Stadt, Garnisonsstadt	8.394	100	952	11,3	5.031	59,9	2.407	28,7
14522170	Frauenstein, Stadt	1.343	100	82	6,1	648	48,3	617	45,9
14522180	Freiberg, Stadt, Universitätsstadt	24.220	100	4.848	20,0	14.732	60,8	4.637	19,1
14522190	Geringswalde, Stadt	2.255	100	162	7,2	1.223	54,2	869	38,5
14522200	Großhartmannsdorf	1.145	100	57	5,0	523	45,7	568	49,6
14522210	Großschirma, Stadt	2.684	100	174	6,5	1.152	42,9	1.359	50,6
14522220	Großweitzschen	1.463	100	97	6,6	673	46,0	694	47,4
14522230	Hainichen, Stadt	4.467	100	701	15,7	2.300	51,5	1.469	32,9
14522240	Halsbrücke	2.595	100	171	6,6	1.253	48,3	1.176	45,3
14522250	Hartha, Stadt	4.054	100	305	7,5	2.386	58,9	1.358	33,5
14522260	Hartmannsdorf	2.434	100	250	10,3	1.386	56,9	802	32,9
14522275	Jahnatal	2.448	100	152	6,2	1.126	46,0	1.170	47,8
14522280	Königsfeld	663	100	31	4,7	268	40,4	359	54,1
14522290	Königshain-Wiederau	1.207	100	53	4,4	545	45,2	609	50,5
14522300	Kriebstein	1.044	100	45	4,3	542	51,9	462	44,3
14522310	Leisnig, Stadt	4.624	100	331	7,2	2.541	55,0	1.755	38,0
14522320	Leubsdorf	1.671	100	97	5,8	864	51,7	710	42,5
14522330	Lichtenau	3.415	100	204	6,0	1.528	44,7	1.682	49,3
14522340	Lichtenberg/Erzgeb.	1.274	100	71	5,6	654	51,3	549	43,1
14522350	Lunzenau, Stadt	2.265	100	262	11,6	1.169	51,6	835	36,9

AGS	Kreisfreie Stadt Gemeinde Landkreis Land	Insgesamt absolut	Insgesamt in %	1 und 2 Räume absolut	1 und 2 Räume in %	3 und 4 Räume absolut	3 und 4 Räume in %	5 und mehr Räume absolut	5 und mehr Räume in %
14522360	Mittweida, Stadt, Hochschulstadt	9.318	100	1.997	21,4	5.239	56,2	2.076	22,3
14522380	Mühlau	1.009	100	88	8,7	457	45,3	466	46,2
14522390	Mulda/Sa.	1.227	100	98	8,0	617	50,3	512	41,7
14522400	Neuhausen/Erzgeb.	1.400	100	125	8,9	725	51,8	552	39,4
14522420	Niederwiesa	2.395	100	161	6,7	1.193	49,8	1.042	43,5
14522430	Oberschöna	1.555	100	68	4,4	637	41,0	850	54,7
14522440	Oederan, Stadt	4.167	100	403	9,7	2.230	53,5	1.534	36,8
14522460	Penig, Stadt	4.528	100	570	12,6	2.318	51,2	1.639	36,2
14522470	Rechenberg-Bienenmühle	1.041	100	50	4,8	553	53,1	441	42,4
14522480	Reinsberg	1.355	100	68	5,0	611	45,1	671	49,5
14522490	Rochlitz, Stadt	3.397	100	535	15,7	1.931	56,8	938	27,6
14522500	Rossau	1.613	100	57	3,5	807	50,0	746	46,2
14522510	Roßwein, Stadt	4.143	100	446	10,8	2.359	56,9	1.338	32,3
14522520	Sayda, Stadt	884	100	51	5,8	516	58,4	322	36,4
14522530	Seelitz	842	100	30	3,6	357	42,4	456	54,2
14522540	Striegistal	2.065	100	82	4,0	851	41,2	1.122	54,3
14522550	Taura	1.231	100	87	7,1	677	55,0	467	37,9
14522570	Waldheim, Stadt	4.913	100	623	12,7	2.896	58,9	1.400	28,5
14522580	Wechselburg	910	100	66	7,3	403	44,3	441	48,5
14522590	Weißenborn/Erzgeb.	1.378	100	101	7,3	777	56,4	501	36,4
14522600	Zettlitz	356	100	-	-	184	51,7	174	48,9
14523	Vogtlandkreis	132.625	100	18.293	13,8	75.123	56,6	39.208	29,6
14523010	Adorf/Vogtl., Stadt	2.803	100	348	12,4	1.614	57,6	841	30,0
14523020	Auerbach/Vogtl., Stadt	10.543	100	1.427	13,5	6.160	58,4	2.955	28,0
14523030	Bad Brambach	1.073	100	73	6,8	569	53,0	437	40,7
14523040	Bad Elster, Stadt	2.330	100	526	22,6	1.203	51,6	599	25,7
14523050	Bergen	483	100	22	4,6	221	45,8	243	50,3
14523060	Bösenbrunn	545	100	17	3,1	265	48,6	260	47,7
14523080	Eichigt	614	100	13	2,1	280	45,6	319	52,0
14523090	Ellefeld	1.447	100	164	11,3	769	53,1	514	35,5
14523100	Elsterberg, Stadt	2.333	100	199	8,5	1.431	61,3	703	30,1
14523120	Falkenstein/Vogtl., Stadt	5.114	100	619	12,1	2.967	58,0	1.525	29,8
14523130	Grünbach	828	100	23	2,8	413	49,9	394	47,6
14523150	Heinsdorfergrund	946	100	50	5,3	424	44,8	475	50,2
14523160	Klingenthal, Stadt	4.813	100	375	7,8	2.824	58,7	1.608	33,4
14523170	Lengenfeld, Stadt	3.736	100	274	7,3	2.028	54,3	1.434	38,4
14523190	Limbach	704	100	40	5,7	319	45,3	347	49,3
14523200	Markneukirchen, Stadt	3.993	100	307	7,7	2.262	56,6	1.424	35,7
14523230	Mühlental	587	100	10	1,7	266	45,3	314	53,5
14523245	Muldenhammer	1.593	100	54	3,4	798	50,1	743	46,6
14523260	Netzschkau, Stadt	2.178	100	150	6,9	1.274	58,5	752	34,5
14523270	Neuensalz	1.076	100	53	4,9	511	47,5	514	47,8
14523280	Neumark	1.503	100	164	10,9	742	49,4	598	39,8
14523290	Neustadt/Vogtl.	482	100	16	3,3	239	49,6	234	48,5
14523300	Oelsnitz/Vogtl., Stadt	6.216	100	1.098	17,7	3.362	54,1	1.756	28,2
14523310	Pausa-Mühltroff, Stadt	2.542	100	215	8,5	1.183	46,5	1.142	44,9
14523320	Plauen, Stadt	41.283	100	8.860	21,5	24.684	59,8	7.740	18,7
14523330	Pöhl	1.381	100	108	7,8	678	49,1	593	42,9
14523340	Reichenbach im Vogtland, Stadt	12.982	100	1.560	12,0	8.299	63,9	3.126	24,1
14523360	Rodewisch, Stadt	3.692	100	326	8,8	2.116	57,3	1.252	33,9
14523365	Rosenbach/Vogtl.	2.090	100	65	3,1	1.027	49,1	997	47,7
14523370	Schöneck/Vogtl., Stadt	1.660	100	105	6,3	889	53,6	664	40,0
14523380	Steinberg	1.327	100	124	9,3	641	48,3	562	42,4
14523410	Theuma	464	100	17	3,7	192	41,4	258	55,6
14523420	Tirpersdorf	677	100	15	2,2	317	46,8	341	50,4
14523430	Treuen, Stadt	4.226	100	551	13,0	2.134	50,5	1.540	36,4
14523440	Triebel/Vogtl.	625	100	22	3,5	289	46,2	318	50,9
14523450	Weischlitz	2.983	100	275	9,2	1.393	46,7	1.315	44,1
14523460	Werda	729	100	24	3,3	331	45,4	375	51,4
14524	Zwickau	181.368	100	27.677	15,3	103.992	57,3	49.699	27,4
14524010	Bernsdorf	1.049	100	58	5,5	470	44,8	521	49,7
14524020	Callenberg	2.341	100	104	4,4	1.148	49,0	1.084	46,3
14524030	Crimmitschau, Stadt	11.232	100	1.935	17,2	6.309	56,2	2.989	26,6
14524040	Crinitzberg	912	100	79	8,7	439	48,1	393	43,1
14524050	Dennheritz	649	100	26	4,0	334	51,5	293	45,1
14524060	Fraureuth	2.744	100	182	6,6	1.563	57,0	995	36,3
14524070	Gersdorf	2.039	100	173	8,5	1.069	52,4	798	39,1
14524080	Glauchau, Stadt	13.355	100	2.137	16,0	7.609	57,0	3.609	27,0
14524090	Hartenstein, Stadt	2.238	100	242	10,8	1.106	49,4	889	39,7
14524100	Hartmannsdorf b. Kirchberg	599	100	42	7,0	272	45,4	289	48,2
14524110	Hirschfeld	492	100	13	2,6	225	45,7	255	51,8
14524120	Hohenstein-Ernstthal, Stadt	8.439	100	1.389	16,5	4.941	58,5	2.113	25,0
14524130	Kirchberg, Stadt	4.324	100	499	11,5	2.420	56,0	1.400	32,4
14524140	Langenbernsdorf	1.586	100	75	4,7	683	43,1	828	52,2
14524150	Langenweißbach	1.186	100	109	9,2	578	48,7	503	42,4
14524160	Lichtenstein/Sa., Stadt	6.358	100	806	12,7	3.727	58,6	1.825	28,7
14524170	Lichtentanne	3.248	100	250	7,7	1.775	54,6	1.223	37,7
14524180	Limbach-Oberfrohna, Stadt	13.421	100	2.070	15,4	7.716	57,5	3.638	27,1
14524190	Meerane, Stadt	9.022	100	1.689	18,7	5.166	57,3	2.167	24,0
14524200	Mülsen	5.656	100	468	8,3	3.071	54,3	2.120	37,5
14524210	Neukirchen/Pleiße	2.121	100	187	8,8	1.204	56,8	729	34,4
14524220	Niederfrohna	1.072	100	42	3,9	513	47,9	517	48,2
14524230	Oberlungwitz, Stadt	2.972	100	264	8,9	1.646	55,4	1.058	35,6
14524240	Oberwiera	473	100	12	2,5	176	37,2	286	60,5
14524250	Reinsdorf	4.018	100	359	8,9	2.198	54,7	1.459	36,3
14524260	Remse	895	100	109	12,2	450	50,3	337	37,7
14524270	Schönberg	389	100	7	(1,8)	168	43,2	215	55,3
14524280	St. Egidien	1.711	100	105	6,1	984	57,5	621	36,3
14524290	Waldenburg, Stadt	2.138	100	273	12,8	1.025	47,9	838	39,2
14524300	Werdau, Stadt	12.564	100	2.084	16,6	7.098	56,5	3.380	26,9
14524310	Wildenfels, Stadt	1.781	100	133	7,5	861	48,3	789	44,3
14524320	Wilkau-Haßlau, Stadt	6.045	100	1.173	19,4	3.541	58,6	1.330	22,0
14524330	Zwickau, Stadt, Hochschulstadt	54.301	100	10.579	19,5	33.499	61,7	10.222	18,8
14625	Bautzen	156.544	100	17.722	11,3	79.991	51,1	58.830	37,6
14625010	Arnsdorf	2.246	100	188	8,4	1.124	50,0	936	41,7
14625020	Bautzen, Stadt	22.787	100	5.227	22,9	12.770	56,0	4.790	21,0
14625030	Bernsdorf, Stadt	3.646	100	381	10,4	1.763	48,4	1.499	41,1
14625040	Bischofswerda, Stadt	6.156	100	781	12,7	3.711	60,3	1.664	27,0

AGS	Kreisfreie Stadt Gemeinde Landkreis Land	Insgesamt absolut	Insgesamt in %	1 und 2 Räume absolut	1 und 2 Räume in %	3 und 4 Räume absolut	3 und 4 Räume in %	5 und mehr Räume absolut	5 und mehr Räume in %
14625060	Burkau	1.193	100	39	3,3	466	39,1	687	57,6
14625080	Crostwitz	379	100	7	(1,8)	92	24,3	280	73,9
14625090	Cunewalde	2.454	100	211	8,6	1.217	49,6	1.027	41,9
14625100	Demitz-Thumitz	1.410	100	81	5,7	727	51,6	604	42,8
14625110	Doberschau-Gaußig	1.945	100	113	5,8	833	42,8	999	51,4
14625120	Elsterheide	1.526	100	64	4,2	517	33,9	939	61,5
14625130	Elstra, Stadt	1.266	100	37	2,9	582	46,0	647	51,1
14625140	Frankenthal	404	100	12	3,0	167	41,3	220	54,5
14625150	Göda	1.405	100	74	5,3	566	40,3	761	54,2
14625160	Großdubrau	2.020	100	201	10,0	795	39,4	1.026	50,8
14625170	Großharthau	1.348	100	68	5,0	569	42,2	714	53,0
14625180	Großnaundorf	421	100	11	2,6	155	36,8	255	60,6
14625190	Großpostwitz/O.L.	1.395	100	161	11,5	615	44,1	620	44,4
14625200	Großröhrsdorf, Stadt	4.758	100	409	8,6	2.435	51,2	1.910	40,1
14625220	Haselbachtal	1.856	100	68	3,7	776	41,8	1.016	54,7
14625230	Hochkirch	999	100	24	2,4	332	33,2	637	63,8
14625240	Hoyerswerda, Stadt	19.392	100	1.567	8,1	13.446	69,3	4.375	22,6
14625250	Kamenz, Stadt	9.359	100	1.519	16,2	5.098	54,5	2.747	29,4
14625270	Königsbrück, Stadt	2.402	100	350	14,6	1.189	49,5	864	36,0
14625280	Königswartha	1.818	100	191	10,5	857	47,1	762	41,9
14625290	Kubschütz	1.140	100	58	5,1	388	34,0	693	60,8
14625300	Laußnitz	845	100	35	4,1	321	38,0	491	58,1
14625310	Lauta, Stadt	4.678	100	598	12,8	2.555	54,6	1.525	32,6
14625320	Lichtenberg	755	100	62	8,2	354	46,9	342	45,3
14625330	Lohsa	2.591	100	208	8,0	1.039	40,1	1.337	51,6
14625340	Malschwitz	2.202	100	93	4,2	766	34,8	1.344	61,0
14625350	Nebelschütz	464	100	12	2,6	126	27,2	325	70,0
14625360	Neschwitz	1.156	100	68	5,9	396	34,3	694	60,0
14625370	Neukirch	797	100	34	4,3	320	40,2	449	56,3
14625380	Neukirch/Lausitz	2.442	100	207	8,5	1.204	49,3	1.031	42,2
14625390	Obergurig	1.048	100	47	4,5	422	40,3	578	55,2
14625410	Ohorn	1.107	100	38	3,4	498	45,0	575	51,9
14625420	Oßling	954	100	66	6,9	313	32,8	577	60,5
14625430	Ottendorf-Okrilla	4.746	100	314	6,6	2.268	47,8	2.162	45,6
14625440	Panschwitz-Kuckau	827	100	39	4,7	301	36,4	487	58,9
14625450	Pulsnitz, Stadt	3.829	100	495	12,9	1.959	51,2	1.373	35,9
14625460	Puschwitz	418	100	28	6,7	226	54,1	169	40,4
14625470	Räckelwitz	411	100	10	2,4	97	23,6	305	74,2
14625480	Radeberg, Stadt	10.078	100	1.694	16,8	5.699	56,5	2.685	26,6
14625490	Radibor	1.342	100	38	2,8	404	30,1	902	67,2
14625500	Ralbitz-Rosenthal	650	100	9	(1,4)	173	26,6	469	72,2
14625510	Rammenau	613	100	27	4,4	232	37,8	353	57,6
14625525	Schirgiswalde-Kirschau, Stadt	3.070	100	267	8,7	1.367	44,5	1.437	46,8
14625530	Schmölln-Putzkau	1.448	100	50	3,5	590	40,7	806	55,7
14625550	Schwepnitz	1.262	100	37	2,9	598	47,4	628	49,8
14625560	Sohland a. d. Spree	3.198	100	214	6,7	1.471	46,0	1.512	47,3
14625570	Spreetal	903	100	49	5,4	353	39,1	502	55,6
14625580	Steina	733	100	12	1,6	267	36,4	448	61,1
14625590	Steinigtwolmsdorf	1.381	100	71	5,1	571	41,3	735	53,2
14625600	Wachau	1.987	100	158	8,0	909	45,7	920	46,3
14625610	Weißenberg, Stadt	1.408	100	48	3,4	547	38,8	815	57,9
14625630	Wilthen, Stadt	2.937	100	721	24,5	1.469	50,0	747	25,4
14625640	Wittichenau, Stadt	2.539	100	124	4,9	985	38,8	1.433	56,4
14626	Görlitz	143.201	100	16.026	11,2	79.665	55,6	47.512	33,2
14626010	Bad Muskau, Stadt	1.961	100	198	10,1	1.119	57,1	649	33,1
14626020	Beiersdorf	547	100	14	2,6	253	46,3	276	50,5
14626030	Bernstadt a. d. Eigen, Stadt	1.656	100	77	4,6	758	45,8	822	49,6
14626050	Bertsdorf-Hörnitz	1.001	100	57	5,7	379	37,9	561	56,0
14626060	Boxberg/O.L.	2.200	100	129	5,9	826	37,5	1.245	56,6
14626070	Dürrhennersdorf	482	100	51	10,6	214	44,4	222	46,1
14626085	Ebersbach-Neugersdorf, Stadt	7.219	100	719	10,0	4.215	58,4	2.287	31,7
14626100	Gablenz	737	100	25	3,4	254	34,5	458	62,1
14626110	Görlitz, Stadt	35.143	100	5.108	14,5	23.707	67,5	6.327	18,0
14626120	Groß Düben	488	100	14	2,9	176	36,1	294	60,2
14626140	Großschönau	2.942	100	326	11,1	1.530	52,0	1.085	36,9
14626150	Großschweidnitz	568	100	26	4,6	275	48,4	269	47,4
14626160	Hähnichen	562	100	4	(0,7)	195	34,7	359	63,9
14626170	Hainewalde	760	100	45	5,9	325	42,8	392	51,6
14626180	Herrnhut, Stadt	2.760	100	182	6,6	1.265	45,8	1.311	47,5
14626190	Hohendubrau	885	100	46	5,2	281	31,8	556	62,8
14626200	Horka	798	100	21	2,6	246	30,8	528	66,2
14626210	Jonsdorf, Kurort	723	100	54	7,5	267	36,9	405	56,0
14626230	Kodersdorf	1.122	100	51	4,5	449	40,0	622	55,4
14626240	Königshain	527	100	37	7,0	164	31,1	327	62,0
14626245	Kottmar	3.662	100	204	5,6	1.598	43,6	1.861	50,8
14626250	Krauschwitz i.d. O.L.	1.633	100	87	5,3	700	42,9	846	51,8
14626260	Kreba-Neudorf	446	100	11	2,5	153	34,3	286	64,1
14626270	Lawalde	804	100	35	4,4	279	34,7	494	61,4
14626280	Leutersdorf	1.789	100	90	5,0	912	51,0	787	44,0
14626290	Löbau, Stadt	8.735	100	1.561	17,9	5.011	57,4	2.158	24,7
14626300	Markersdorf	1.784	100	75	4,2	611	34,2	1.099	61,6
14626310	Mittelherwigsdorf	1.716	100	60	3,5	663	38,6	993	57,9
14626320	Mücka	484	100	10	2,1	169	34,9	305	63,0
14626330	Neißeau	793	100	34	4,3	276	34,8	479	60,4
14626350	Neusalza-Spremberg, Stadt	1.615	100	84	5,2	778	48,2	751	46,5
14626370	Niesky, Stadt	5.061	100	299	5,9	2.808	55,5	1.954	38,6
14626390	Oderwitz	2.490	100	146	5,9	1.283	51,5	1.067	42,9
14626400	Olbersdorf	2.870	100	402	14,0	1.689	58,9	781	27,2
14626410	Oppach	1.228	100	73	5,9	653	53,2	502	40,9
14626420	Ostritz, Stadt	1.244	100	98	7,9	574	46,1	577	46,4
14626430	Oybin	748	100	49	6,6	333	44,5	367	49,1
14626440	Quitzdorf am See	606	100	40	6,6	188	31,0	378	62,4
14626450	Reichenbach/O.L., Stadt	2.505	100	187	7,5	1.140	45,5	1.176	46,9
14626460	Rietschen	1.300	100	109	8,4	564	43,4	627	48,2
14626470	Rosenbach	710	100	39	5,5	269	37,9	402	56,6
14626480	Rothenburg/O.L., Stadt	2.255	100	202	9,0	995	44,1	1.058	46,9
14626490	Schleife	1.305	100	76	5,8	586	44,9	642	49,2
14626500	Schönau-Berzdorf a. d. Eigen	737	100	41	5,6	383	52,0	317	43,0
14626510	Schönbach	515	100	17	3,3	200	38,8	297	57,7
14626520	Schöpstal	1.089	100	45	4,1	408	37,5	638	58,6
14626530	Seiffhennersdorf, Stadt	2.130	100	206	9,7	1.146	53,8	779	36,6

AGS	Kreisfreie Stadt Gemeinde Landkreis Land	Insgesamt absolut	Insgesamt in %	1 und 2 Räume absolut	1 und 2 Räume in %	3 und 4 Räume absolut	3 und 4 Räume in %	5 und mehr Räume absolut	5 und mehr Räume in %
14626560	Trebendorf	364	100	12	3,3	123	33,8	231	63,5
14626570	Vierkirchen	773	100	22	2,8	247	32,0	506	65,5
14626580	Waldhufen	1.146	100	58	5,1	403	35,2	687	59,9
14626590	Weißkeißel	600	100	25	4,2	244	40,7	339	56,5
14626600	Weißwasser/O.L., Stadt	10.123	100	1.436	14,2	6.888	68,0	1.798	17,8
14626610	Zittau, Stadt	16.848	100	3.009	17,9	10.499	62,3	3.343	19,8
14627	Meißen	130.303	100	14.367	11,0	72.543	55,7	43.393	33,3
14627010	Coswig, Stadt	11.657	100	1.249	10,7	7.501	64,3	2.910	25,0
14627020	Diera-Zehren	1.640	100	98	6,0	721	44,0	817	49,8
14627030	Ebersbach	1.972	100	73	3,7	730	37,0	1.170	59,3
14627040	Glaubitz	807	100	43	5,3	293	36,3	472	58,5
14627050	Gröditz, Stadt	4.270	100	510	11,9	2.611	61,1	1.152	27,0
14627060	Großenhain, Stadt	10.387	100	1.642	15,8	5.349	51,5	3.400	32,7
14627070	Hirschstein	923	100	32	3,5	357	38,7	538	58,3
14627080	Käbschütztal	1.334	100	85	6,4	625	46,9	620	46,5
14627100	Klipphausen	4.801	100	253	5,3	2.094	43,6	2.458	51,2
14627110	Lampertswalde	1.164	100	69	5,9	368	31,6	727	62,5
14627130	Lommatzsch, Stadt	2.641	100	183	6,9	1.441	54,6	1.016	38,5
14627140	Meißen, Stadt	17.134	100	2.637	15,4	11.226	65,5	3.271	19,1
14627150	Moritzburg	3.723	100	297	8,0	1.586	42,6	1.835	49,3
14627170	Niederau	1.921	100	113	5,9	907	47,2	896	46,6
14627180	Nossen, Stadt	5.526	100	495	9,0	2.862	51,8	2.168	39,2
14627190	Nünchritz	2.947	100	196	6,7	1.609	54,6	1.138	38,6
14627200	Priestewitz	1.428	100	63	4,4	583	40,8	779	54,6
14627210	Radebeul, Stadt	17.514	100	2.356	13,5	9.538	54,5	5.623	32,1
14627220	Radeburg, Stadt	3.762	100	303	8,1	1.988	52,8	1.471	39,1
14627230	Riesa, Stadt	18.433	100	2.186	11,9	12.680	68,8	3.567	19,4
14627240	Röderaue	1.377	100	188	13,7	574	41,7	613	44,5
14627250	Schönfeld	737	100	14	1,9	248	33,6	476	64,6
14627260	Stauchitz	1.452	100	65	4,5	599	41,3	794	54,7
14627270	Strehla, Stadt	1.917	100	222	11,6	965	50,3	727	37,9
14627290	Thiendorf	1.651	100	88	5,3	628	38,0	941	57,0
14627310	Weinböhla	5.227	100	565	10,8	2.443	46,7	2.216	42,4
14627340	Wülknitz	819	100	23	2,8	385	47,0	411	50,2
14627360	Zeithain	3.138	100	310	9,9	1.625	51,8	1.199	38,2
14628	Sächsische Schweiz-Osterzgebirge	129.375	100	16.416	12,7	71.885	55,6	41.075	31,7
14628010	Altenberg, Stadt	4.264	100	325	7,6	2.236	52,4	1.699	39,8
14628020	Bad Gottleuba-Berggießhübel, Stadt	2.776	100	215	7,7	1.457	52,5	1.104	39,8
14628030	Bad Schandau, Stadt	2.153	100	226	10,5	1.267	58,8	659	30,6
14628040	Bahretal	989	100	83	8,4	451	45,6	455	46,0
14628050	Bannewitz	5.286	100	617	11,7	2.557	48,4	2.112	40,0
14628060	Dippoldiswalde, Stadt	7.274	100	773	10,6	3.885	53,4	2.615	35,9
14628070	Dohma	958	100	94	9,8	440	45,9	421	43,9
14628080	Dohna, Stadt	2.930	100	271	9,2	1.450	49,5	1.212	41,4
14628090	Dorfhain	533	100	16	3,0	285	53,5	233	43,7
14628100	Dürrröhrsdorf-Dittersbach	2.076	100	120	5,8	996	48,0	959	46,2
14628110	Freital, Stadt	20.930	100	3.009	14,4	12.885	61,6	5.035	24,1
14628130	Glashütte, Stadt	3.415	100	206	6,0	1.820	53,3	1.383	40,5
14628140	Gohrisch	968	100	45	4,6	472	48,8	451	46,6
14628150	Hartmannsdorf-Reichenau	484	100	16	3,3	209	43,2	259	53,5
14628160	Heidenau, Stadt	9.679	100	2.341	24,2	5.970	61,7	1.363	14,1
14628170	Hermisdorf/Erzgeb.	401	100	27	6,7	179	44,6	196	48,9
14628190	Hohnstein, Stadt	1.552	100	98	6,3	726	46,8	731	47,1
14628205	Klingenberg	3.232	100	217	6,7	1.596	49,4	1.419	43,9
14628210	Königstein/Sächs. Schw., Stadt	1.282	100	143	11,2	761	59,4	373	29,1
14628220	Kreischa	2.225	100	240	10,8	1.080	48,5	899	40,4
14628230	Liebstadt, Stadt	573	100	26	4,5	258	45,0	290	50,6
14628240	Lohmen	1.494	100	122	8,2	789	52,8	583	39,0
14628250	Müglitztal	916	100	70	7,6	429	46,8	418	45,6
14628260	Neustadt in Sachsen, Stadt	6.908	100	1.109	16,1	3.764	54,5	2.031	29,4
14628270	Pirna, Stadt	22.313	100	3.528	15,8	13.869	62,2	4.917	22,0
14628300	Rabenau, Stadt	2.139	100	199	9,3	1.076	50,3	865	40,4
14628310	Rathen, Kurort	207	100	23	11,1	103	49,8	82	39,6
14628320	Rathmannsdorf	465	100	30	6,5	276	59,4	163	35,1
14628330	Reinhardtsdorf-Schöna	701	100	47	6,7	345	49,2	309	44,1
14628340	Rosenthal-Bielatal	725	100	42	5,8	312	43,0	370	51,0
14628360	Sebnitz, Stadt	5.444	100	691	12,7	3.180	58,4	1.576	28,9
14628370	Stadt Wehlen, Stadt	781	100	78	10,0	374	47,9	330	42,3
14628380	Stolpen, Stadt	2.624	100	201	7,7	1.209	46,1	1.218	46,4
14628390	Struppen	1.212	100	70	5,8	554	45,7	584	48,2
14628400	Tharandt, Stadt	2.563	100	372	14,5	1.117	43,6	1.073	41,9
14628410	Wilsdruff, Stadt	6.907	100	731	10,6	3.502	50,7	2.681	38,8
14729	Leipzig	136.731	100	13.437	9,8	74.116	54,2	49.179	36,0
14729010	Bad Lausick, Stadt	4.197	100	412	9,8	2.071	49,3	1.713	40,8
14729020	Belgershain	1.554	100	148	9,5	702	45,2	709	45,6
14729030	Bennewitz	2.525	100	211	8,4	1.224	48,5	1.088	43,1
14729040	Böhlen, Stadt	3.826	100	701	18,3	2.254	58,9	874	22,8
14729050	Borna, Stadt	11.436	100	1.176	10,3	7.482	65,4	2.777	24,3
14729060	Borsdorf	4.067	100	395	9,7	2.245	55,2	1.426	35,1
14729070	Brandis, Stadt	4.739	100	353	7,4	2.470	52,1	1.916	40,4
14729080	Colditz, Stadt	4.616	100	318	6,9	2.514	54,5	1.785	38,7
14729100	Elstertrebnitz	597	100	55	9,2	210	35,2	331	55,4
14729140	Froburg, Stadt	6.127	100	381	6,2	2.684	43,8	3.063	50,0
14729150	Geithain, Stadt	3.758	100	331	8,8	1.959	52,1	1.471	39,1
14729160	Grimma, Stadt	15.006	100	1.271	8,5	8.161	54,4	5.575	37,2
14729170	Groitzsch, Stadt	4.038	100	394	9,8	2.288	56,7	1.357	33,6
14729190	Großpösna	2.540	100	111	4,4	1.065	41,9	1.363	53,7
14729220	Kitzscher, Stadt	2.864	100	252	8,8	1.856	64,8	754	26,3
14729245	Lossatal	2.830	100	175	6,2	1.181	41,7	1.474	52,1
14729250	Machern	3.238	100	194	6,0	1.595	49,3	1.449	44,7
14729260	Markkleeberg, Stadt	12.950	100	1.744	13,5	7.250	56,0	3.956	30,5
14729270	Markranstädt, Stadt	8.133	100	1.096	13,5	4.038	49,6	3.001	36,9
14729300	Naunhof, Stadt	4.246	100	323	7,6	2.151	50,7	1.773	41,8
14729320	Neukieritzsch	4.173	100	438	10,5	2.579	61,8	1.156	27,7
14729330	Otterwisch	612	100	19	3,1	230	37,6	363	59,3
14729340	Parthenstein	1.645	100	50	3,0	654	39,8	941	57,2
14729350	Pegau, Stadt	3.442	100	540	15,7	1.639	47,6	1.264	36,7
14729360	Regis-Breitingen, Stadt	2.186	100	135	6,2	1.331	60,9	725	33,2

AGS	Kreisfreie Stadt Gemeinde Landkreis Land	Insgesamt absolut	Insgesamt in %	1 und 2 Räume absolut	1 und 2 Räume in %	3 und 4 Räume absolut	3 und 4 Räume in %	5 und mehr Räume absolut	5 und mehr Räume in %
14729370	Rötha, Stadt	3.488	100	369	10,6	1.906	54,6	1.213	34,8
14729380	Thallwitz	1.679	100	137	8,2	660	39,3	881	52,5
14729400	Trebsen/Mulde, Stadt	1.860	100	89	4,8	906	48,7	861	46,3
14729410	Wurzen, Stadt	9.699	100	1.159	11,9	6.307	65,0	2.230	23,0
14729430	Zwenkau, Stadt	4.655	100	459	9,9	2.509	53,9	1.687	36,2
14730	Nordsachsen	106.056	100	10.522	9,9	56.825	53,6	38.708	36,5
14730010	Arzberg	979	100	63	6,4	430	43,9	479	48,9
14730020	Bad Dübén, Stadt	4.403	100	334	7,6	2.485	56,4	1.585	36,0
14730030	Beilrode	2.073	100	112	5,4	947	45,7	1.020	49,2
14730045	Belgern-Schildau, Stadt	3.746	100	172	4,6	1.706	45,5	1.873	50,0
14730050	Cavertitz	1.024	100	46	4,5	393	38,4	586	57,2
14730060	Dahlen, Stadt	2.197	100	206	9,4	981	44,7	1.010	46,0
14730070	Delitzsch, Stadt	14.626	100	1.784	12,2	9.268	63,4	3.573	24,4
14730080	Doberschütz	1.931	100	109	5,6	785	40,7	1.036	53,7
14730090	Dommitzsch, Stadt	1.273	100	84	6,6	602	47,3	586	46,0
14730100	Dreiheide	943	100	67	7,1	289	30,6	588	62,4
14730110	Eilenburg, Stadt	9.367	100	1.109	11,8	6.231	66,5	2.027	21,6
14730120	Elsnig	664	100	35	5,3	272	41,0	362	54,5
14730140	Jesewitz	1.404	100	65	4,6	546	38,9	793	56,5
14730150	Krostitz	1.954	100	78	4,0	944	48,3	932	47,7
14730160	Laußig	1.926	100	71	3,7	937	48,7	917	47,6
14730170	Liebschützberg	1.402	100	37	2,6	566	40,4	804	57,3
14730180	Löbnitz	1.028	100	30	2,9	447	43,5	550	53,5
14730190	Mockrehna	2.357	100	198	8,4	913	38,7	1.247	52,9
14730200	Mügeln, Stadt	3.090	100	168	5,4	1.591	51,5	1.332	43,1
14730210	Naundorf	1.072	100	35	3,3	456	42,5	588	54,9
14730230	Oschatz, Stadt	8.170	100	769	9,4	4.979	60,9	2.425	29,7
14730250	Rackwitz	2.719	100	230	8,5	1.576	58,0	917	33,7
14730270	Schkeuditz, Stadt	10.034	100	1.696	16,9	5.383	53,6	2.953	29,4
14730280	Schönwölkau	1.281	100	77	6,0	605	47,2	601	46,9
14730300	Taucha, Stadt	8.239	100	1.544	18,7	4.034	49,0	2.662	32,3
14730310	Torgau, Stadt	10.949	100	1.020	9,3	6.270	57,3	3.658	33,4
14730320	Trossin	627	100	28	4,5	236	37,6	366	58,4
14730330	Wermisdorf	2.562	100	163	6,4	1.153	45,0	1.242	48,5
14730340	Wiedemar	2.630	100	148	5,6	1.153	43,8	1.326	50,4
14730360	Zschepplin	1.390	100	54	3,9	647	46,5	692	49,8
14	Freistaat Sachsen	2.261.451	100	350.951	15,5	1.300.875	57,5	609.628	27,0

[Zeichenerklärung](#)

13. Mietwohnungen in Wohngebäuden am 15. Mai 2022 nach der Nettokaltmiete und Gemeinden

AGS	Kreisfreie Stadt Gemeinde Landkreis Land	Insgesamt absolut	Insgesamt in %	Miete unter 4 €/m² absolut	Miete unter 4 €/m² in %	Miete von 4 bis unter 6 €/m² absolut	Miete von 4 bis unter 6 €/m² in %	Miete von 6 bis unter 8 €/m² absolut	Miete von 6 bis unter 8 €/m² in %	Miete von 8 €/m² und mehr absolut	Miete von 8 €/m² und mehr in %
14511000	Chemnitz, Stadt	106.854	100	8.117	7,6	81.041	75,8	15.625	14,6	2.068	1,9
14612000	Dresden, Stadt	246.327	100	5.813	2,4	66.854	27,1	125.764	51,1	47.894	19,4
14713000	Leipzig, Stadt	280.146	100	9.197	3,3	122.295	43,7	105.647	37,7	43.003	15,4
14521	Erzgebirgskreis	86.347	100	24.383	28,2	55.758	64,6	5.324	6,2	879	1,0
14521010	Amtsberg	608	100	222	36,5	359	59,0	27	4,4	9	(1,5)
14521020	Annaberg-Buchholz, Stadt	7.232	100	1.351	18,7	5.385	74,5	456	6,3	32	0,4
14521035	Aue-Bad Schlema, Stadt	7.299	100	2.123	29,1	4.700	64,4	431	5,9	44	0,6
14521040	Auerbach	534	100	189	35,4	317	59,4	23	4,3	4	(0,7)
14521060	Bärenstein	529	100	178	33,6	313	59,2	33	6,2	9	(1,7)
14521080	Bockau	270	100	160	59,3	94	34,8	16	5,9	3	(1,1)
14521090	Börnichen/Erzgeb.	114	100	64	56,1	28	24,6	15	13,2	3	(2,6)
14521110	Breitenbrunn/Erzgeb.	1.074	100	331	30,8	685	63,8	41	3,8	20	1,9
14521120	Burkhardtsdorf	1.269	100	358	28,2	817	64,4	89	7,0	3	(0,2)
14521130	Crottendorf	699	100	329	47,1	335	47,9	31	4,4	3	(0,4)
14521140	Deutschneudorf	145	100	66	45,5	69	47,6	11	7,6	-	-
14521150	Drebach	948	100	316	33,3	586	61,8	42	4,4	8	(0,8)
14521160	Ehrenfriedersdorf, Stadt	1.339	100	437	32,6	794	59,3	90	6,7	18	1,3
14521170	Eibenstock, Stadt	1.729	100	604	34,9	1.081	62,5	41	2,4	3	(0,2)
14521180	Elterlein, Stadt	436	100	208	47,7	206	47,2	23	5,3	3	(0,7)
14521200	Gelenau/Erzgeb.	1.148	100	274	23,9	820	71,4	49	4,3	7	(0,6)
14521210	Geyer, Stadt	886	100	232	26,2	607	68,5	39	4,4	7	(0,8)
14521220	Gornau/Erzgeb.	597	100	201	33,7	324	54,3	74	12,4	-	-
14521230	Gornsdorf	491	100	160	32,6	275	56,0	54	11,0	5	(1,0)
14521240	Großolbersdorf	461	100	205	44,5	242	52,5	11	2,4	3	(0,7)
14521250	Großrückerswalde	548	100	268	48,9	273	49,8	5	(0,9)	-	-
14521260	Grünhain-Beierfeld, Stadt	1.307	100	345	26,4	895	68,5	63	4,8	9	(0,7)
14521270	Grünhainichen	556	100	228	41,0	316	56,8	12	2,2	-	-
14521280	Heidersdorf	105	100	65	61,9	37	35,2	3	(2,9)	-	-
14521290	Hohndorf	835	100	224	26,8	554	66,3	52	6,2	5	(0,6)
14521310	Jahnsdorf/Erzgeb.	804	100	263	32,7	473	58,8	59	7,3	7	(0,9)
14521320	Johanngeorgenstadt, Stadt	1.204	100	438	36,4	743	61,7	21	1,7	3	(0,2)
14521330	Jöhstadt, Stadt	419	100	262	62,5	144	34,4	16	3,8	-	-
14521340	Königswalde	251	100	127	50,6	99	39,4	20	8,0	3	(1,2)
14521355	Lauter-Bernsbach, Stadt	1.749	100	504	28,8	1.133	64,8	99	5,7	10	0,6
14521370	Lößnitz, Stadt	2.437	100	1.244	51,0	1.108	45,5	79	3,2	5	(0,2)
14521380	Lugau/Erzgeb., Stadt	2.214	100	451	20,4	1.556	70,3	178	8,0	30	1,4
14521390	Marienbergr, Stadt	4.098	100	1.150	28,1	2.704	66,0	223	5,4	21	0,5
14521400	Mildenau	360	100	198	55,0	142	39,4	19	5,3	3	(0,8)
14521410	Neukirchen/Erzgeb.	1.470	100	328	22,3	980	66,7	145	9,9	16	1,1
14521420	Niederdorf	275	100	78	28,4	151	54,9	43	15,6	-	-
14521430	Niederwürschnitz	668	100	129	19,3	452	67,7	84	12,6	3	(0,4)
14521440	Oberwiesenthal, Kurort, Stadt	643	100	164	25,5	448	69,7	28	4,4	-	-
14521450	Oelsnitz/Erzgeb., Stadt	3.099	100	574	18,5	2.113	68,2	353	11,4	60	1,9
14521460	Olbernhau, Stadt	2.892	100	635	22,0	2.089	72,2	144	5,0	22	0,8
14521495	Pockau-Lengefeld, Stadt	1.436	100	463	32,2	903	62,9	70	4,9	3	(0,2)
14521500	Raschau-Markersbach	1.588	100	268	16,9	1.144	72,0	159	10,0	19	1,2
14521510	Scheibenberg, Stadt	397	100	163	41,1	220	55,4	14	3,5	4	(1,0)
14521520	Schleittau, Stadt	501	100	187	37,3	289	57,7	11	2,2	17	3,4
14521530	Schneeberg, Stadt	4.613	100	813	17,6	3.590	77,8	187	4,1	26	0,6
14521540	Schönheide	971	100	362	37,3	557	57,4	49	5,0	5	(0,5)
14521550	Schwarzenberg/Erzgeb., Stadt	5.396	100	952	17,6	3.873	71,8	350	6,5	222	4,1
14521560	Sehmatal	1.307	100	473	36,2	735	56,2	76	5,8	24	1,8
14521570	Seiffen/Erzgeb., Kurort	297	100	92	31,0	187	63,0	15	5,1	3	(1,0)
14521590	Stollberg/Erzgeb., Stadt	3.500	100	489	14,0	2.648	75,7	317	9,1	43	1,2
14521600	Stützengrün	391	100	218	55,8	155	39,6	14	3,6	5	(1,3)
14521610	Tannenberg	140	100	81	57,9	58	41,4	-	-	-	-
14521620	Thalheim/Erzgeb., Stadt	2.007	100	459	22,9	1.441	71,8	92	4,6	16	0,8
14521630	Thermalbad Wiesenbad	534	100	233	43,6	262	49,1	34	6,4	3	(0,6)
14521640	Thum, Stadt	1.131	100	406	35,9	616	54,5	89	7,9	19	1,7
14521670	Wolkenstein, Stadt	814	100	289	35,5	463	56,9	23	2,8	36	4,4
14521690	Zschopau, Stadt, Motorradstadt	3.276	100	712	21,7	2.346	71,6	212	6,5	5	(0,2)
14521700	Zschorlau	971	100	330	34,0	461	47,5	165	17,0	16	1,6
14521710	Zwönitz, Stadt	3.335	100	1.706	51,2	1.377	41,3	206	6,2	41	1,2
14522	Mittelsachsen	81.787	100	13.618	16,7	57.281	70,0	9.499	11,6	1.394	1,7
14522010	Altmittweida	320	100	112	35,0	168	52,5	33	10,3	7	(2,2)
14522020	Augustsburg, Stadt	1.010	100	204	20,2	699	69,2	95	9,4	6	(0,6)
14522035	Bobritzsch-Hilbersdorf	900	100	240	26,7	596	66,2	55	6,1	3	(0,3)
14522050	Brand-Erbisdorf, Stadt	2.980	100	526	17,7	2.256	75,7	159	5,3	41	1,4
14522060	Burgstädt, Stadt	3.011	100	542	18,0	2.152	71,5	278	9,2	41	1,4
14522070	Claußnitz	446	100	167	37,4	263	59,0	13	2,9	-	-
14522080	Döbeln, Stadt	8.450	100	935	11,1	6.569	77,7	871	10,3	76	0,9
14522090	Dorfchemnitz	151	100	59	39,1	82	54,3	11	7,3	-	-
14522110	Eppendorf	771	100	210	27,2	531	68,9	34	4,4	-	-
14522120	Erlau	332	100	133	40,1	170	51,2	26	7,8	3	(0,9)
14522140	Flöha, Stadt	3.972	100	359	9,0	3.259	82,0	347	8,7	11	0,3
14522150	Frankenberg/Sa., Stadt, Garnisonsstadt	4.678	100	624	13,3	3.726	79,6	306	6,5	31	0,7
14522170	Frauenstein, Stadt	371	100	139	37,5	205	55,3	20	5,4	5	(1,3)
14522180	Freiberg, Stadt, Universitätsstadt	17.905	100	791	4,4	12.507	69,9	4.141	23,1	464	2,6
14522190	Geringswalde, Stadt	891	100	255	28,6	617	69,2	22	2,5	3	(0,3)
14522200	Großhartmannsdorf	320	100	113	35,3	181	56,6	23	7,2	3	(0,9)
14522210	Großschirma, Stadt	720	100	229	31,8	419	58,2	48	6,7	20	2,8
14522220	Großweitzschen	388	100	163	42,0	216	55,7	5	(1,3)	3	(0,8)
14522230	Hainichen, Stadt	2.270	100	575	25,3	1.508	66,4	158	7,0	27	1,2
14522240	Halsbrücke	793	100	211	26,6	478	60,3	95	12,0	7	(0,9)
14522250	Hartha, Stadt	1.731	100	432	25,0	1.212	70,0	78	4,5	7	(0,4)
14522260	Hartmannsdorf	1.337	100	213	15,9	916	68,5	142	10,6	59	4,4
14522275	Jahnatal	730	100	194	26,6	476	65,2	44	6,0	18	2,5
14522280	Königsfeld	129	100	55	42,6	67	51,9	9	(7,0)	-	-
14522290	Königshain-Wiederau	268	100	117	43,7	145	54,1	4	(1,5)	5	(1,9)
14522300	Kriebstein	269	100	108	40,1	152	56,5	3	(1,1)	4	(1,5)
14522310	Leisnig, Stadt	2.139	100	427	20,0	1.618	75,6	73	3,4	19	0,9
14522320	Leubsdorf	593	100	194	32,7	360	60,7	35	5,9	7	(1,2)
14522330	Lichtenau	813	100	273	33,6	445	54,7	62	7,6	34	4,2
14522340	Lichtenberg/Erzgeb.	418	100	113	27,0	272	65,1	24	5,7	4	(1,0)
14522350	Lunzenau, Stadt	755	100	243	32,2	468	62,0	39	5,2	7	(0,9)

AGS	Kreisfreie Stadt Gemeinde Landkreis Land	Insgesamt absolut	Insgesamt in %	Miete unter 4 €/m² absolut	Miete unter 4 €/m² in %	Miete von 4 bis unter 6 €/m² absolut	Miete von 4 bis unter 6 €/m² in %	Miete von 6 bis unter 8 €/m² absolut	Miete von 6 bis unter 8 €/m² in %	Miete von 8 €/m² und mehr absolut	Miete von 8 €/m² und mehr in %
14522360	Mittweida, Stadt, Hochschulstadt	5.888	100	618	10,5	3.579	60,8	1.359	23,1	334	5,7
14522380	Mühlau	304	100	74	24,3	197	64,8	29	9,5	9	(3,0)
14522390	Mulda/Sa.	456	100	108	23,7	318	69,7	29	6,4	-	-
14522400	Neuhausen/Erzgeb.	473	100	213	45,0	256	54,1	3	(0,6)	-	-
14522420	Niederwiesa	872	100	192	22,0	578	66,3	68	7,8	33	3,8
14522430	Oberschöna	428	100	172	40,2	209	48,8	45	10,5	-	-
14522440	Oederan, Stadt	1.685	100	312	18,5	1.287	76,4	47	2,8	34	2,0
14522460	Penig, Stadt	1.883	100	455	24,2	1.275	67,7	149	7,9	-	-
14522470	Rechenberg-Bienenmühle	379	100	115	30,3	254	67,0	7	(1,8)	-	-
14522480	Reinsberg	379	100	126	33,2	227	59,9	21	5,5	-	-
14522490	Rochlitz, Stadt	1.949	100	335	17,2	1.532	78,6	75	3,8	3	(0,2)
14522500	Rossau	507	100	135	26,6	245	48,3	108	21,3	21	4,1
14522510	Roßwein, Stadt	1.868	100	541	29,0	1.258	67,3	65	3,5	-	-
14522520	Sayda, Stadt	274	100	80	29,2	173	63,1	17	6,2	12	4,4
14522530	Seelitz	159	100	67	42,1	85	53,5	8	(5,0)	-	-
14522540	Striegistal	522	100	301	57,7	212	40,6	10	1,9	-	-
14522550	Taura	428	100	110	25,7	293	68,5	21	4,9	3	(0,7)
14522570	Waldheim, Stadt	2.614	100	516	19,7	1.995	76,3	94	3,6	8	(0,3)
14522580	Wechselburg	253	100	79	31,2	135	53,4	36	14,2	-	-
14522590	Weißborn/Erzgeb.	540	100	95	17,6	388	71,9	46	8,5	7	(1,3)
14522600	Zettlitz	64	100	18	28,1	42	65,6	-	-	-	-
14523	Vogtlandkreis	65.507	100	19.933	30,4	41.171	62,8	3.737	5,7	668	1,0
14523010	Adorf/Vogtl., Stadt	1.269	100	283	22,3	940	74,1	45	3,5	-	-
14523020	Auerbach/Vogtl., Stadt	5.544	100	2.196	39,6	3.118	56,2	220	4,0	8	(0,1)
14523030	Bad Brambach	248	100	152	61,3	85	34,3	10	4,0	-	-
14523040	Bad Elster, Stadt	1.123	100	180	16,0	767	68,3	119	10,6	55	4,9
14523050	Bergen	111	100	69	62,2	32	28,8	3	(2,7)	-	-
14523060	Bösenbrunn	85	100	50	58,8	33	38,8	-	-	-	-
14523080	Eichigt	84	100	48	57,1	34	40,5	3	(3,6)	-	-
14523090	Ellefeld	526	100	299	56,8	210	39,9	16	3,0	-	-
14523100	Elsterberg, Stadt	993	100	454	45,7	499	50,3	37	3,7	3	(0,3)
14523120	Falkenstein/Vogtl., Stadt	2.352	100	761	32,4	1.502	63,9	81	3,4	11	0,5
14523130	Grünbach	166	100	71	42,8	77	46,4	16	9,6	3	(1,8)
14523150	Heinsdorfergrund	224	100	87	38,8	97	43,3	39	17,4	-	-
14523160	Klingenthal, Stadt	1.889	100	896	47,4	956	50,6	29	1,5	5	(0,3)
14523170	Lengenfeld, Stadt	1.320	100	430	32,6	803	60,8	86	6,5	4	(0,3)
14523190	Limbach	140	100	61	43,6	68	48,6	10	7,1	-	-
14523200	Markneukirchen, Stadt	1.512	100	589	39,0	862	57,0	52	3,4	11	0,7
14523230	Mühlental	75	100	63	87,5	9	(12,0)	-	-	-	-
14523245	Muldenhammer	431	100	191	44,3	228	52,9	12	2,8	3	(0,7)
14523260	Netzschkau, Stadt	769	100	249	32,4	462	60,1	60	7,8	3	(0,4)
14523270	Neuensalz	229	100	116	50,7	101	44,1	11	4,8	3	(1,3)
14523280	Neumark	479	100	136	28,4	241	50,3	98	20,5	6	(1,3)
14523290	Neustadt/Vogtl.	100	100	52	52,0	42	42,0	5	(5,0)	3	(3,0)
14523300	Oelsnitz/Vogtl., Stadt	3.108	100	934	30,1	2.075	66,8	89	2,9	9	(0,3)
14523310	Pausa-Mühltroff, Stadt	784	100	349	44,5	409	52,2	18	2,3	5	(0,6)
14523320	Plauen, Stadt	27.616	100	6.580	23,8	18.772	68,0	1.932	7,0	331	1,2
14523330	Pöhl	485	100	170	35,1	280	57,7	23	4,7	4	(0,8)
14523340	Reichenbach im Vogtland, Stadt	7.397	100	2.172	29,4	4.782	64,6	331	4,5	115	1,6
14523360	Rodewisch, Stadt	1.665	100	480	28,8	1.029	61,8	111	6,7	43	2,6
14523365	Rosenbach/Vogtl.	620	100	189	30,5	400	64,5	19	3,1	15	2,4
14523370	Schöneck/Vogtl., Stadt	625	100	255	40,8	290	46,4	73	11,7	8	(1,3)
14523380	Steinberg	425	100	214	50,4	196	46,1	13	3,1	6	(1,4)
14523410	Theuma	89	100	34	38,2	56	62,9	3	(3,4)	-	-
14523420	Tirpersdorf	126	100	89	70,6	36	28,6	3	(2,4)	-	-
14523430	Treuen, Stadt	1.691	100	478	28,3	1.059	62,6	150	8,9	10	0,6
14523440	Triebel/Vogtl.	182	100	136	74,7	44	24,2	3	(1,6)	-	-
14523450	Weischlitz	878	100	323	36,8	537	61,2	16	1,8	-	-
14523460	Werda	151	100	105	69,5	31	20,5	6	(4,0)	5	(3,3)
14524	Zwickau	94.772	100	14.974	15,8	68.733	72,5	9.603	10,1	1.461	1,5
14524010	Bernsdorf	233	100	85	36,5	122	52,4	26	11,2	3	(1,3)
14524020	Callenberg	609	100	234	38,4	312	51,2	55	9,0	10	1,6
14524030	Crimmitschau, Stadt	5.535	100	1.033	18,7	4.063	73,4	396	7,2	47	0,8
14524040	Crinitzberg	310	100	162	52,3	121	39,0	24	7,7	6	(1,9)
14524050	Dennheritz	165	100	63	38,2	80	48,5	17	10,3	3	(1,8)
14524060	Fraureuth	1.230	100	208	16,9	926	75,3	95	7,7	3	(0,2)
14524070	Gersdorf	786	100	219	27,9	500	63,6	62	7,9	3	(0,4)
14524080	Glauchau, Stadt	7.024	100	901	12,8	5.235	74,5	840	12,0	46	0,7
14524090	Hartenstein, Stadt	839	100	209	24,9	564	67,2	59	7,0	3	(0,4)
14524100	Hartmannsdorf b. Kirchberg	152	100	72	47,4	60	39,5	18	11,8	-	-
14524110	Hirschfeld	113	100	63	55,8	47	41,6	4	(3,5)	-	-
14524120	Hohenstein-Ernstthal, Stadt	4.862	100	679	14,0	3.771	77,6	361	7,4	49	1,0
14524130	Kirchberg, Stadt	1.843	100	414	22,5	1.301	70,6	106	5,8	23	1,2
14524140	Langenbernsdorf	335	100	161	48,1	146	43,6	22	6,6	3	(0,9)
14524150	Langenweißbach	378	100	136	36,0	235	62,2	8	(2,1)	-	-
14524160	Lichtenstein/Sa., Stadt	3.624	100	635	17,5	2.776	76,6	202	5,6	10	0,3
14524170	Lichtentanne	1.197	100	361	30,2	736	61,5	96	8,0	5	(0,4)
14524180	Limbach-Oberfrohna, Stadt	7.313	100	1.033	14,1	5.523	75,5	670	9,2	89	1,2
14524190	Meerane, Stadt	4.727	100	689	14,6	3.597	76,1	402	8,5	41	0,9
14524200	Mülsen	1.758	100	596	33,9	994	56,5	152	8,6	14	0,8
14524210	Neukirchen/Pleiße	904	100	206	22,8	625	69,1	23	2,5	49	5,4
14524220	Niederfrohna	294	100	125	42,5	138	46,9	28	9,5	4	(1,4)
14524230	Oberlungwitz, Stadt	1.323	100	264	20,0	988	74,7	59	4,5	12	0,9
14524240	Oberwiera	111	100	38	34,2	67	60,4	4	(3,6)	3	(2,7)
14524250	Reinsdorf	1.627	100	372	22,9	1.084	66,6	147	9,0	26	1,6
14524260	Remse	298	100	89	29,9	186	62,4	19	6,4	4	(1,3)
14524270	Schönberg	72	100	37	51,4	28	38,9	3	(4,2)	-	-
14524280	St. Egidien	714	100	157	22,0	539	75,5	17	2,4	-	-
14524290	Waldenburg, Stadt	798	100	177	22,2	488	61,2	111	13,9	22	2,8
14524300	Werdau, Stadt	6.158	100	1.295	21,0	4.421	71,8	386	6,3	57	0,9
14524310	Wildenfels, Stadt	538	100	186	34,6	288	53,5	57	10,6	8	(1,5)
14524320	Wilkau-Haßlau, Stadt	3.314	100	556	16,8	2.276	68,7	449	13,5	35	1,1
14524330	Zwickau, Stadt, Hochschulstadt	35.582	100	3.525	9,9	26.499	74,5	4.678	13,1	878	2,5
14625	Bautzen	73.871	100	11.264	15,2	50.300	68,1	10.961	14,8	1.351	1,8
14625010	Arnsdorf	938	100	158	16,8	566	60,3	190	20,3	22	2,3
14625020	Bautzen, Stadt	16.242	100	1.087	6,7	11.885	73,2	2.957	18,2	308	1,9
14625030	Bernsdorf, Stadt	1.285	100	229	17,8	882	68,6	145	11,3	30	2,3
14625040	Bischofswerda, Stadt	3.503	100	292	8,3	2.532	72,3	663	18,9	16	0,5

AGS	Kreisfreie Stadt Gemeinde Landkreis Land	Insgesamt absolut	Insgesamt in %	Miete unter 4 €/m² absolut	Miete unter 4 €/m² in %	Miete von 4 bis unter 6 €/m² absolut	Miete von 4 bis unter 6 €/m² in %	Miete von 6 bis unter 8 €/m² absolut	Miete von 6 bis unter 8 €/m² in %	Miete von 8 €/m² und mehr absolut	Miete von 8 €/m² und mehr in %
14625060	Burkau	231	100	101	43,7	114	49,4	12	5,2	-	-
14625080	Crostitz	48	100	24	50,0	19	39,6	-	-	-	-
14625090	Cunewalde	911	100	431	47,3	441	48,4	30	3,3	6	(0,7)
14625100	Demitz-Thumitz	577	100	115	19,9	440	76,3	22	3,8	3	(0,5)
14625110	Doberschau-Gaußig	582	100	128	22,0	356	61,2	92	15,8	8	(1,4)
14625120	Elsterheide	284	100	107	37,7	110	38,7	66	23,2	5	(1,8)
14625130	Elstra, Stadt	361	100	112	31,0	222	61,5	26	7,2	-	-
14625140	Frankenthal	83	100	38	45,8	38	45,8	8	(9,6)	-	-
14625150	Göda	345	100	93	27,0	215	62,3	41	11,9	-	-
14625160	Großdubrau	648	100	127	19,6	497	76,7	17	2,6	8	(1,2)
14625170	Großharthau	347	100	110	31,7	163	47,0	69	19,9	7	(2,0)
14625180	Großnaundorf	74	100	38	51,4	31	41,9	5	(6,8)	3	(4,1)
14625190	Großpostwitz/O.L.	516	100	112	21,7	356	69,0	41	7,9	6	(1,2)
14625200	Großröhrsdorf, Stadt	2.040	100	446	21,9	1.152	56,5	376	18,4	70	3,4
14625220	Haselbachtal	452	100	158	35,0	212	46,9	75	16,6	-	-
14625230	Hochkirch	193	100	100	51,8	85	44,0	8	(4,1)	-	-
14625240	Hoyerswerda, Stadt	13.960	100	1.597	11,4	11.250	80,6	1.001	7,2	110	0,8
14625250	Kamenz, Stadt	5.356	100	478	8,9	3.847	71,8	963	18,0	71	1,3
14625270	Königsbrück, Stadt	1.124	100	140	12,5	762	67,8	187	16,6	37	3,3
14625280	Königswartha	695	100	403	58,0	241	34,7	45	6,5	-	-
14625290	Kubschütz	257	100	109	42,4	139	54,1	7	(2,7)	3	(1,2)
14625300	Laußnitz	167	100	81	48,5	58	34,7	30	18,0	-	-
14625310	Lauta, Stadt	2.257	100	129	5,7	1.967	87,2	100	4,4	56	2,5
14625320	Lichtenberg	229	100	74	32,3	112	48,9	35	15,3	10	4,4
14625330	Lohsa	547	100	147	26,9	348	63,6	46	8,4	9	(1,6)
14625340	Malschwitz	485	100	239	49,3	234	48,2	8	(1,6)	-	-
14625350	Nebelschütz	92	100	33	35,9	53	57,6	5	(5,4)	-	-
14625360	Neschwitz	262	100	114	43,5	140	53,4	5	(1,9)	5	(1,9)
14625370	Neukirch	173	100	89	51,4	70	40,5	14	8,1	-	-
14625380	Neukirch/Lausitz	944	100	240	25,4	534	56,6	156	16,5	14	1,5
14625390	Obergurig	262	100	86	32,8	125	47,7	36	13,7	11	4,2
14625410	Ohorn	262	100	79	30,2	137	52,3	42	16,0	5	(1,9)
14625420	Oßling	214	100	41	19,2	165	77,1	13	6,1	-	-
14625430	Ottendorf-Okrilla	1.683	100	223	13,3	866	51,5	498	29,6	90	5,3
14625440	Panschwitz-Kuckau	199	100	75	37,7	100	50,3	24	12,1	-	-
14625450	Pulsnitz, Stadt	1.872	100	263	14,0	1.077	57,5	450	24,0	80	4,3
14625460	Puschwitz	107	100	27	25,2	81	75,7	-	-	-	-
14625470	Räckelwitz	50	100	29	58,0	18	36,0	5	(10,0)	-	-
14625480	Radeberg, Stadt	6.365	100	374	5,9	3.816	60,0	1.866	29,3	309	4,9
14625490	Radibor	247	100	107	43,3	123	49,8	17	6,9	-	-
14625500	Ralbitz-Rosenthal	74	100	41	55,4	24	32,4	8	(10,8)	-	-
14625510	Rammenau	101	100	38	37,6	42	41,6	20	19,8	-	-
14625525	Schirgiswalde-Kirschau, Stadt	973	100	292	30,0	619	63,6	62	6,4	4	(0,4)
14625530	Schmölln-Putzkau	307	100	118	38,4	174	56,7	11	3,6	3	(1,0)
14625550	Schwepnitz	395	100	142	35,9	229	58,0	27	6,8	4	(1,0)
14625560	Sohland a. d. Spree	821	100	244	29,7	527	64,2	46	5,6	4	(0,5)
14625570	Spreetal	167	100	56	33,5	91	54,5	10	6,0	6	(3,6)
14625580	Steina	98	100	49	50,0	34	34,7	16	16,3	3	(3,1)
14625590	Steinigwolmsdorf	306	100	132	43,1	164	53,6	13	4,2	3	(1,0)
14625600	Wachau	596	100	170	28,5	244	40,9	168	28,2	16	2,7
14625610	Weißenberg, Stadt	279	100	89	31,9	168	60,2	20	7,2	3	(1,1)
14625630	Wilthen, Stadt	1.530	100	541	35,4	961	62,8	21	1,4	-	-
14625640	Wittichenau, Stadt	755	100	163	21,6	447	59,2	138	18,3	10	1,3
14626	Görlitz	70.575	100	16.571	23,5	47.880	67,8	5.439	7,7	680	1,0
14626010	Bad Muskau, Stadt	978	100	222	22,7	708	72,4	48	4,9	3	(0,3)
14626020	Beiersdorf	136	100	72	52,9	61	44,9	3	(2,2)	-	-
14626030	Bernstadt a. d. Eigen, Stadt	433	100	189	43,6	224	51,7	9	(2,1)	4	(0,9)
14626050	Bertsdorf-Hörnitz	140	100	69	49,3	63	45,0	8	(5,7)	-	-
14626060	Boxberg/O.L.	561	100	145	25,8	399	71,1	19	3,4	-	-
14626070	Dürrhennersdorf	133	100	48	36,1	73	54,9	14	10,5	-	-
14626085	Ebersbach-Neugersdorf, Stadt	3.299	100	770	23,3	2.376	72,0	113	3,4	38	1,2
14626100	Gablenz	124	100	36	29,0	66	53,2	15	12,1	7	(5,6)
14626110	Görlitz, Stadt	25.445	100	5.733	22,5	16.437	64,6	2.980	11,7	289	1,1
14626120	Groß Düben	68	100	31	45,6	34	50,0	3	(4,4)	-	-
14626140	Großschönau	1.148	100	554	48,3	572	49,8	19	1,7	4	(0,3)
14626150	Großschweidnitz	179	100	47	26,3	130	72,6	3	(1,7)	-	-
14626160	Hähnichen	61	100	38	62,3	20	32,8	-	-	-	-
14626170	Hainewalde	168	100	100	59,5	59	35,1	9	(5,4)	-	-
14626180	Herrnhut, Stadt	862	100	295	34,2	520	60,3	42	4,9	4	(0,5)
14626190	Hohendubrau	162	100	56	34,6	101	62,3	4	(2,5)	-	-
14626200	Horka	110	100	49	44,5	61	55,5	-	-	3	(2,7)
14626210	Jonsdorf, Kurort	171	100	77	45,0	84	49,1	9	(5,3)	3	(1,8)
14626230	Kodersdorf	325	100	81	24,9	227	69,8	15	4,6	4	(1,2)
14626240	Königshain	121	100	38	31,4	55	45,5	12	9,9	9	(7,4)
14626245	Kottmar	778	100	299	38,4	447	57,5	33	4,2	4	(0,5)
14626250	Krauschwitz i.d. O.L.	410	100	121	29,5	275	67,1	15	3,7	-	-
14626260	Kreba-Neudorf	79	100	44	55,7	35	44,3	-	-	-	-
14626270	Lawalde	127	100	60	47,2	58	45,7	7	(5,5)	3	(2,4)
14626280	Leutersdorf	499	100	201	40,3	270	54,1	17	3,4	8	(1,6)
14626290	Löbau, Stadt	5.108	100	887	17,4	3.999	78,3	156	3,1	61	1,2
14626300	Markersdorf	375	100	135	36,0	199	53,1	34	9,1	8	(2,1)
14626310	Mittelherwigsdorf	361	100	153	42,4	188	52,1	19	5,3	-	-
14626320	Mücka	68	100	61	89,7	13	19,1	-	-	-	-
14626330	Neißeau	156	100	80	51,3	65	41,7	6	(3,8)	3	(1,9)
14626350	Neusalza-Spremberg, Stadt	439	100	167	38,0	256	58,3	15	3,4	-	-
14626370	Niesky, Stadt	2.390	100	179	7,5	1.830	76,6	365	15,3	18	0,8
14626390	Oderwitz	739	100	227	30,7	480	65,0	30	4,1	3	(0,4)
14626400	Olbersdorf	1.514	100	348	23,0	1.060	70,0	102	6,7	3	(0,2)
14626410	Oppach	427	100	117	27,4	298	69,8	10	2,3	3	(0,7)
14626420	Ostritz, Stadt	395	100	126	31,9	266	67,3	6	(1,5)	-	-
14626430	Oybin	167	100	47	28,1	106	63,5	15	9,0	-	-
14626440	Quitzdorf am See	104	100	42	40,4	35	33,7	25	24,0	-	-
14626450	Reichenbach/O.L., Stadt	981	100	385	39,2	553	56,4	35	3,6	-	-
14626460	Rietschen	405	100	109	26,9	224	55,3	41	10,1	20	4,9
14626470	Rosenbach	170	100	88	51,8	75	44,1	3	(1,8)	3	(1,8)
14626480	Rothenburg/O.L., Stadt	788	100	270	34,3	486	61,7	22	2,8	8	(1,0)
14626490	Schleife	367	100	93	25,3	229	62,4	41	11,2	7	(1,9)
14626500	Schönau-Berzdorf a. d. Eigen	269	100	119	44,2	118	43,9	31	11,5	4	(1,5)
14626510	Schönbach	72	100	39	54,2	30	41,7	-	-	-	-
14626520	Schöpstal	241	100	97	40,2	101	41,9	47	19,5	3	(1,2)
14626530	Seiffhennersdorf, Stadt	812	100	291	35,8	485	59,7	18	2,2	21	2,6

AGS	Kreisfreie Stadt Gemeinde Landkreis Land	Insgesamt absolut	Insgesamt in %	Miete unter 4 €/m² absolut	Miete unter 4 €/m² in %	Miete von 4 bis unter 6 €/m² absolut	Miete von 4 bis unter 6 €/m² in %	Miete von 6 bis unter 8 €/m² absolut	Miete von 6 bis unter 8 €/m² in %	Miete von 8 €/m² und mehr absolut	Miete von 8 €/m² und mehr in %
14626560	Trebendorf	39	100	27	73,0	10	25,6	-	-	-	-
14626570	Vierkirchen	139	100	45	32,4	74	53,2	17	12,2	-	-
14626580	Waldhufen	220	100	81	36,8	134	60,9	6	(2,7)	-	-
14626590	Weißkeißel	96	100	35	36,5	51	53,1	4	(4,2)	11	11,5
14626600	Weißwasser/O.L., Stadt	6.799	100	694	10,2	5.642	83,0	444	6,5	22	0,3
14626610	Zittau, Stadt	10.400	100	2.246	21,6	7.519	72,3	556	5,3	77	0,7
14627	Meißen	67.429	100	7.725	11,5	40.251	59,7	15.662	23,2	3.794	5,6
14627010	Coswig, Stadt	7.676	100	303	3,9	4.607	60,0	2.248	29,3	513	6,7
14627020	Diera-Zehren	389	100	142	36,5	202	51,9	41	10,5	3	(0,8)
14627030	Ebersbach	504	100	207	41,1	259	51,4	25	5,0	11	2,2
14627040	Glaubitz	156	100	52	33,3	85	54,5	19	12,2	-	-
14627050	Gröditz, Stadt	2.439	100	480	19,7	1.769	72,5	187	7,7	6	(0,2)
14627060	Großenhain, Stadt	5.376	100	1.071	19,9	3.484	64,8	641	11,9	177	3,3
14627070	Hirschstein	211	100	89	42,2	116	55,0	6	(2,8)	-	-
14627080	Käbschütztal	403	100	121	30,0	222	55,1	60	14,9	3	(0,7)
14627100	Klipphausen	1.489	100	326	21,9	780	52,4	334	22,4	52	3,5
14627110	Lampertswalde	218	100	89	40,8	98	45,0	19	8,7	7	(3,2)
14627130	Lommatzsch, Stadt	1.158	100	287	24,8	815	70,4	55	4,7	-	-
14627140	Meißen, Stadt	12.601	100	654	5,2	7.485	59,4	3.974	31,5	488	3,9
14627150	Moritzburg	1.080	100	206	19,1	228	21,1	425	39,4	228	21,1
14627170	Niederau	670	100	124	18,5	285	42,5	221	33,0	42	6,3
14627180	Nossen, Stadt	2.435	100	582	23,9	1.555	63,9	253	10,4	42	1,7
14627190	Nünchritz	1.259	100	212	16,8	885	70,3	150	11,9	16	1,3
14627200	Priestewitz	396	100	148	37,4	220	55,6	21	5,3	3	(0,8)
14627210	Radebeul, Stadt	10.093	100	712	7,1	3.482	34,5	4.199	41,6	1.693	16,8
14627220	Radeburg, Stadt	1.828	100	218	11,9	1.052	57,5	482	26,4	76	4,2
14627230	Riesa, Stadt	12.168	100	601	4,9	10.207	83,9	1.288	10,6	69	0,6
14627240	Röderaue	395	100	103	26,1	229	58,0	64	16,2	-	-
14627250	Schönfeld	132	100	63	47,7	46	34,8	18	13,6	4	(3,0)
14627260	Stauchitz	395	100	120	30,4	244	61,8	26	6,6	3	(0,8)
14627270	Strehla, Stadt	763	100	169	22,1	494	64,7	71	9,3	31	4,1
14627290	Thiendorf	340	100	107	31,5	161	47,4	52	15,3	13	3,8
14627310	Weinböhla	1.933	100	236	12,2	675	34,9	726	37,6	293	15,2
14627340	Wülknitz	246	100	79	32,1	151	61,4	15	6,1	-	-
14627360	Zeithain	692	100	228	32,9	424	61,3	37	5,3	6	(0,9)
14628	Sächsische Schweiz-Osterzgebirge	66.832	100	8.507	12,7	41.423	62,0	14.713	22,0	2.193	3,3
14628010	Altenberg, Stadt	1.505	100	440	29,2	937	62,3	114	7,6	15	1,0
14628020	Bad Gottleuba-Berggießhübel, Stadt	1.131	100	199	17,6	629	55,6	260	23,0	40	3,5
14628030	Bad Schandau, Stadt	963	100	175	18,2	635	65,9	141	14,6	8	(0,8)
14628040	Bahretal	319	100	109	34,2	174	54,5	32	10,0	6	(1,9)
14628050	Bannewitz	2.186	100	206	9,4	867	39,7	851	38,9	263	12,0
14628060	Dippoldiswalde, Stadt	3.283	100	639	19,5	1.974	60,1	598	18,2	73	2,2
14628070	Dohma	310	100	93	30,0	141	45,5	73	23,5	6	(1,9)
14628080	Dohna, Stadt	1.201	100	189	15,7	651	54,2	319	26,6	42	3,5
14628090	Dorfhain	169	100	45	26,6	102	60,4	18	10,7	-	-
14628100	Dürrröhrsdorf-Dittersbach	649	100	174	26,8	408	62,9	57	8,8	7	(1,1)
14628110	Freital, Stadt	13.711	100	1.507	11,0	8.267	60,3	3.354	24,5	585	4,3
14628130	Glashütte, Stadt	1.367	100	416	30,4	816	59,7	126	9,2	10	0,7
14628140	Gohrisch	249	100	79	31,7	145	58,2	20	8,0	4	(1,6)
14628150	Hartmannsdorf-Reichenau	94	100	46	48,9	42	44,7	5	(5,3)	-	-
14628160	Heidenau, Stadt	7.805	100	334	4,3	5.371	68,8	1.825	23,4	276	3,5
14628170	Hermisdorf/Erzgeb.	106	100	50	47,2	46	43,4	3	(2,8)	-	-
14628190	Hohnstein, Stadt	395	100	175	44,3	182	46,1	38	9,6	3	(0,8)
14628205	Klingenberg	1.043	100	310	29,7	553	53,0	167	16,0	13	1,2
14628210	Königstein/Sächs. Schw., Stadt	569	100	148	26,0	371	65,2	45	7,9	-	-
14628220	Kreischa	820	100	158	19,3	303	37,0	301	36,7	62	7,6
14628230	Liebstadt, Stadt	118	100	61	51,7	58	49,2	3	(2,5)	-	-
14628240	Lohmen	551	100	85	15,4	326	59,2	129	23,4	9	(1,6)
14628250	Müglitztal	300	100	68	22,7	181	60,3	44	14,7	5	(1,7)
14628260	Neustadt in Sachsen, Stadt	3.459	100	368	10,6	2.710	78,3	356	10,3	26	0,8
14628270	Pirna, Stadt	14.854	100	604	4,1	10.205	68,7	3.673	24,7	376	2,5
14628300	Rabenau, Stadt	830	100	190	22,9	468	56,4	169	20,4	9	(1,1)
14628310	Rathen, Kurort	68	100	15	22,1	47	69,1	9	(13,2)	-	-
14628320	Rathmannsdorf	175	100	55	31,4	116	66,3	8	(4,6)	-	-
14628330	Reinhardtsdorf-Schöna	186	100	70	37,6	90	48,4	19	10,2	8	(4,3)
14628340	Rosenthal-Bielatal	142	100	69	48,6	62	43,7	11	7,7	3	(2,1)
14628360	Sebnitz, Stadt	2.585	100	499	19,3	1.929	74,6	140	5,4	15	0,6
14628370	Stadt Wehlen, Stadt	238	100	65	27,3	121	50,8	45	18,9	5	(2,1)
14628380	Stolpen, Stadt	974	100	209	21,5	550	56,5	183	18,8	30	3,1
14628390	Struppen	291	100	97	33,3	158	54,3	32	11,0	3	(1,0)
14628400	Tharandt, Stadt	1.063	100	188	17,7	513	48,3	300	28,2	66	6,2
14628410	Wilsdruff, Stadt	3.117	100	382	12,3	1.278	41,0	1.253	40,2	203	6,5
14729	Leipzig	63.141	100	9.293	14,7	37.199	58,9	13.758	21,8	2.888	4,6
14729010	Bad Lausick, Stadt	1.537	100	263	17,1	998	64,9	180	11,7	98	6,4
14729020	Belgershain	579	100	50	8,6	340	58,7	172	29,7	10	1,7
14729030	Bennewitz	691	100	169	24,5	392	56,7	122	17,7	8	(1,2)
14729040	Böhlen, Stadt	2.319	100	197	8,5	1.537	66,3	481	20,7	101	4,4
14729050	Borna, Stadt	6.946	100	1.304	18,8	4.854	69,9	681	9,8	110	1,6
14729060	Borsdorf	1.979	100	181	9,1	851	43,0	833	42,1	113	5,7
14729070	Brandis, Stadt	1.871	100	241	12,9	1.067	57,0	479	25,6	80	4,3
14729080	Colditz, Stadt	1.779	100	494	27,8	1.174	66,0	99	5,6	8	(0,4)
14729100	Elstertrebnitz	110	100	41	37,3	64	58,2	-	-	4	(3,6)
14729140	Frohburg, Stadt	1.877	100	424	22,6	1.216	64,8	199	10,6	31	1,7
14729150	Geithain, Stadt	1.382	100	419	30,3	846	61,2	111	8,0	9	(0,7)
14729160	Grimma, Stadt	7.257	100	937	12,9	5.095	70,2	1.134	15,6	88	1,2
14729170	Groitzsch, Stadt	1.705	100	258	15,1	1.138	66,7	188	11,0	125	7,3
14729190	Großpösna	513	100	124	24,2	176	34,3	178	34,7	37	7,2
14729220	Kitzscher, Stadt	1.394	100	322	23,1	978	70,2	83	6,0	13	0,9
14729245	Lossatal	696	100	220	31,6	409	58,8	49	7,0	14	2,0
14729250	Machern	1.087	100	115	10,6	606	55,7	340	31,3	26	2,4
14729260	Markkleeberg, Stadt	8.201	100	362	4,4	2.490	30,4	4.293	52,3	1.058	12,9
14729270	Markranstädt, Stadt	3.851	100	365	9,5	1.885	48,9	1.267	32,9	339	8,8
14729300	Naunhof, Stadt	1.795	100	249	13,9	931	51,9	543	30,3	70	3,9
14729320	Neukieritzsch	2.022	100	406	20,1	1.362	67,4	201	9,9	55	2,7
14729330	Otterwisch	141	100	33	23,4	93	66,0	15	10,6	-	-
14729340	Parthenstein	283	100	132	46,6	131	46,3	14	4,9	9	(3,2)
14729350	Pegau, Stadt	1.356	100	246	18,1	842	62,1	160	11,8	104	7,7
14729360	Regis-Breitingen, Stadt	1.028	100	145	14,1	829	80,6	41	4,0	9	(0,9)

AGS	Kreisfreie Stadt Gemeinde Landkreis Land	Insgesamt absolut	Insgesamt in %	Miete unter 4 €/m² absolut	Miete unter 4 €/m² in %	Miete von 4 bis unter 6 €/m² absolut	Miete von 4 bis unter 6 €/m² in %	Miete von 6 bis unter 8 €/m² absolut	Miete von 6 bis unter 8 €/m² in %	Miete von 8 €/m² und mehr absolut	Miete von 8 €/m² und mehr in %
14729370	Rötha, Stadt	1.557	100	294	18,9	883	56,7	312	20,0	72	4,6
14729380	Thallwitz	391	100	139	35,5	179	45,8	23	5,9	51	13,0
14729400	Trebsen/Mulde, Stadt	615	100	208	33,8	337	54,8	56	9,1	13	2,1
14729410	Wurzen, Stadt	5.940	100	684	11,5	4.274	72,0	897	15,1	87	1,5
14729430	Zwenkau, Stadt	2.232	100	277	12,4	1.215	54,4	594	26,6	152	6,8
14730	Nordsachsen	49.898	100	6.363	12,8	33.554	67,2	7.997	16,0	1.992	4,0
14730010	Arzberg	248	100	101	40,7	143	57,7	3	(1,2)	-	-
14730020	Bad Dübén, Stadt	2.256	100	470	20,8	1.375	60,9	346	15,3	63	2,8
14730030	Beilrode	634	100	203	32,0	408	64,4	17	2,7	4	(0,6)
14730045	Belgern-Schildau, Stadt	880	100	299	34,0	532	60,5	44	5,0	7	(0,8)
14730050	Cavertitz	181	100	91	50,3	78	43,1	9	(5,0)	-	-
14730060	Dahlen, Stadt	650	100	190	29,2	436	67,1	23	3,5	3	(0,5)
14730070	Delitzsch, Stadt	8.673	100	613	7,1	6.039	69,6	1.714	19,8	310	3,6
14730080	Doberschütz	369	100	165	44,7	163	44,2	35	9,5	8	(2,2)
14730090	Dommitzsch, Stadt	399	100	126	31,6	266	66,7	3	(0,8)	3	(0,8)
14730100	Dreiheide	171	100	44	25,7	99	57,9	33	19,3	-	-
14730110	Eilenburg, Stadt	6.021	100	351	5,8	4.502	74,8	971	16,1	199	3,3
14730120	Elsnig	132	100	62	47,0	71	53,8	5	(3,8)	-	-
14730140	Jesewitz	294	100	82	27,9	182	61,9	20	6,8	6	(2,0)
14730150	Krostitz	547	100	125	22,9	244	44,6	138	25,2	40	7,3
14730160	Laußig	534	100	129	24,2	379	71,0	24	4,5	-	-
14730170	Liebschützberg	256	100	119	46,5	125	48,8	11	4,3	-	-
14730180	Löbnitz	208	100	66	31,7	121	58,2	16	7,7	6	(2,9)
14730190	Mockrehna	605	100	153	25,3	350	57,9	54	8,9	41	6,8
14730200	Mügeln, Stadt	1.139	100	301	26,4	779	68,4	56	4,9	4	(0,4)
14730210	Naundorf	283	100	92	32,5	183	64,7	5	(1,8)	3	(1,1)
14730230	Oschatz, Stadt	4.960	100	525	10,6	3.806	76,7	536	10,8	87	1,8
14730250	Rackwitz	1.188	100	129	10,9	762	64,1	240	20,2	55	4,6
14730270	Schkeuditz, Stadt	5.454	100	387	7,1	3.232	59,3	1.420	26,0	414	7,6
14730280	Schönwölkau	320	100	86	26,9	190	59,4	35	10,9	12	3,8
14730300	Taucha, Stadt	4.507	100	251	5,6	2.058	45,7	1.656	36,7	546	12,1
14730310	Torgau, Stadt	7.095	100	637	9,0	5.871	82,7	433	6,1	152	2,1
14730320	Trossin	63	100	31	49,2	24	38,1	4	(6,3)	-	-
14730330	Wernsdorf	776	100	222	28,6	515	66,4	31	4,0	8	(1,0)
14730340	Wiedemar	695	100	211	30,4	385	55,4	84	12,1	16	2,3
14730360	Zschepplin	354	100	95	26,8	232	65,5	22	6,2	3	(0,8)
14	Freistaat Sachsen	1.353.493	100	155.765	11,5	743.736	54,9	343.729	25,4	110.264	8,1

[Zeichenerklärung](#)

14. Leer stehende Wohnungen in Wohngebäuden am 15. Mai 2022 nach Dauer sowie Grund des Leerstandes und Gemeinden

AGS	Kreisfreie Stadt Gemeinde Landkreis Land	Insgesamt absolut	Insgesamt in %	Leer stehend weniger als 3 Monate absolut	Leer stehend weniger als 3 Monate in %	Leer stehend seit 3 bis unter 12 Monate absolut	Leer stehend seit 3 bis unter 12 Monate in %	Leer stehend seit 12 Monaten und länger absolut	Leer stehend seit 12 Monaten und länger in %	Leer stehend wegen laufender bzw. geplanter Baumaßnahmen absolut	Leer stehend wegen laufender bzw. geplanter Baumaßnahmen in %	Leer stehend wegen Verkauf des Gebäudes oder der Wohnung absolut	Leer stehend wegen Verkauf des Gebäudes oder der Wohnung in %	Sonstige Leerstands- gründe absolut	Sonstige Leerstands- gründe in %
14511000	Chemnitz, Stadt	16.128	100	2.697	16,7	4.922	30,5	8.508	52,8	2.612	16,2	293	1,8	1.368	8,5
14612000	Dresden, Stadt	12.216	100	3.781	31,0	3.741	30,6	4.693	38,4	2.651	21,7	335	2,7	1.579	12,9
14713000	Leipzig, Stadt	14.789	100	4.261	28,8	3.827	25,9	6.695	45,3	3.954	26,7	474	3,2	3.375	22,8
14521	Erzgebirgskreis	21.443	100	2.073	9,7	4.520	21,1	14.851	69,3	4.856	22,6	1.239	5,8	6.128	28,6
14521010	Amtsberg	132	100	10	7,6	19	14,4	97	73,5	55	41,7	9	(6,8)	41	31,1
14521020	Annaberg-Buchholz, Stadt	1.920	100	185	9,6	365	19,0	1.373	71,5	386	20,1	124	6,5	309	16,1
14521035	Aue-Bad Schlema, Stadt	2.149	100	204	9,5	480	22,3	1.465	68,2	377	17,5	91	4,2	616	28,7
14521040	Auerbach	262	100	12	4,6	100	38,2	149	56,9	77	29,4	16	6,1	50	19,1
14521060	Bärenstein	109	100	9	(8,3)	28	25,7	71	65,1	28	25,7	17	15,6	46	42,2
14521080	Bockau	128	100	10	7,8	24	18,8	94	73,4	32	25,0	7	(5,5)	73	57,0
14521090	Börnichen/Erzgeb.	44	100	5	(11,4)	17	38,6	28	63,6	15	34,1	3	(6,8)	13	29,5
14521110	Breitenbrunn/Erzgeb.	390	100	42	10,8	85	21,8	260	66,7	77	19,7	15	3,8	172	44,1
14521120	Burkhardtsdorf	221	100	33	14,9	57	25,8	135	61,1	69	31,2	17	7,7	65	29,4
14521130	Crottendorf	153	100	12	7,8	39	25,5	98	64,1	50	32,7	11	7,2	66	43,1
14521140	Deutschneudorf	79	100	9	(11,4)	8	(10,1)	61	77,2	22	27,8	8	(10,1)	13	16,5
14521150	Drebach	292	100	17	5,8	53	18,2	216	74,0	63	21,6	28	9,6	95	32,5
14521160	Ehrenfriedersdorf, Stadt	285	100	38	13,3	37	13,0	213	74,7	72	25,3	11	3,9	133	46,7
14521170	Eibenstock, Stadt	486	100	40	8,2	107	22,0	335	68,9	134	27,6	15	3,1	169	34,8
14521180	Elterlein, Stadt	167	100	5	(3,0)	22	13,2	133	79,6	73	43,7	3	(1,8)	63	37,7
14521200	Gelenau/Erzgeb.	169	100	15	8,9	54	32,0	101	59,8	31	18,3	-	-	44	26,0
14521210	Geyer, Stadt	212	100	16	7,5	48	22,6	145	68,4	40	18,9	15	7,1	86	40,6
14521220	Gornau/Erzgeb.	143	100	14	9,8	31	21,7	101	70,6	24	16,8	21	14,7	46	32,2
14521230	Gornsdorf	102	100	9	(8,8)	39	38,2	53	52,0	21	20,6	3	(2,9)	35	34,3
14521240	Großolbersdorf	87	100	12	13,8	20	23,0	55	63,2	24	27,6	-	-	51	58,6
14521250	Großrückerswalde	169	100	16	9,5	19	11,2	132	78,1	75	44,4	12	7,1	62	36,7
14521260	Grünhain-Beierfeld, Stadt	239	100	30	12,6	52	21,8	157	65,7	66	27,6	29	12,1	79	33,1
14521270	Grünhainichen	226	100	14	6,2	52	23,0	159	70,4	62	27,4	14	6,2	81	35,8
14521280	Heidersdorf	16	100	7	(36,8)	3	(23,1)	6	(50,0)	3	(18,8)	-	-	8	(50,0)
14521290	Hohndorf	209	100	21	10,0	38	18,2	150	71,8	86	41,1	4	(1,9)	71	34,0
14521310	Jahnsdorf/Erzgeb.	168	100	14	8,3	45	26,8	110	65,5	51	30,4	5	(3,0)	66	39,3
14521320	Johanngeorgenstadt, Stadt	619	100	22	3,6	80	12,9	520	84,0	58	9,4	4	(0,6)	173	27,9
14521330	Jöhstadt, Stadt	144	100	14	9,7	26	18,1	108	75,0	22	15,3	6	(4,2)	93	64,6
14521340	Königswalde	78	100	5	(6,4)	15	19,2	58	74,4	9	(11,5)	-	-	47	60,3
14521355	Lauter-Bernsbach, Stadt	413	100	46	11,1	92	22,3	276	66,8	159	38,5	33	8,0	139	33,7
14521370	Lößnitz, Stadt	839	100	65	7,7	154	18,4	615	73,3	94	11,2	32	3,8	239	28,5
14521380	Lugau/Erzgeb., Stadt	702	100	51	7,3	128	18,2	531	75,6	235	33,5	22	3,1	265	37,7
14521390	Marienberg, Stadt	872	100	94	10,8	153	17,5	624	71,6	227	26,0	56	6,4	266	30,5
14521400	Mildenau	80	100	8	(10,0)	22	27,5	52	65,0	34	42,5	-	-	41	51,3
14521410	Neukirchen/Erzgeb.	316	100	39	12,3	78	24,7	203	64,2	83	26,3	22	7,0	104	32,9
14521420	Niederdorf	54	100	6	(11,1)	7	(13,0)	41	73,2	17	31,5	3	(5,6)	17	31,5
14521430	Niederwürschnitz	82	100	11	13,4	22	26,8	48	58,5	19	23,2	-	-	26	31,7
14521440	Oberwiesenthal, Kurort, Stadt	191	100	12	6,3	34	17,8	145	75,9	27	14,1	44	23,0	54	28,3
14521450	Oelsnitz/Erzgeb., Stadt	609	100	70	11,5	147	24,1	391	64,2	142	23,3	28	4,6	189	31,0
14521460	Olbernhau, Stadt	874	100	71	8,1	145	16,6	658	75,3	113	12,9	33	3,8	200	22,9
14521495	Pockau-Lengefeld, Stadt	348	100	44	12,6	64	18,4	240	69,0	87	25,0	51	14,7	112	32,2
14521500	Raschau-Markersbach	214	100	21	9,8	50	23,4	139	65,0	41	19,2	18	8,4	56	26,2
14521510	Scheibenberg, Stadt	114	100	11	9,6	15	13,2	93	81,6	58	50,9	-	-	44	38,6
14521520	Schlettau, Stadt	130	100	17	13,1	24	18,5	92	70,8	53	40,8	10	7,7	37	28,5
14521530	Schneeberg, Stadt	1.172	100	110	9,4	203	17,3	858	73,2	317	27,0	82	7,0	206	17,6
14521540	Schönheide	274	100	34	12,4	73	26,6	171	62,4	66	24,1	28	10,2	74	27,0
14521550	Schwarzenberg/Erzgeb., Stadt	950	100	113	11,9	227	23,9	613	64,5	136	14,3	58	6,1	227	23,9
14521560	Sehmatal	261	100	24	9,2	64	24,5	176	67,4	54	20,7	25	9,6	102	39,1
14521570	Seiffen/Erzgeb., Kurort	113	100	12	10,6	26	23,0	76	67,3	34	30,1	-	-	39	34,5
14521590	Stollberg/Erzgeb., Stadt	632	100	82	13,0	302	47,8	248	39,2	91	14,4	105	16,6	80	12,7
14521600	Stützengrün	162	100	15	9,3	19	11,7	127	78,4	44	27,2	8	(4,9)	79	48,8
14521610	Tannenberg	34	100	6	(17,6)	-	-	29	78,4	9	(26,5)	8	(23,5)	9	(26,5)
14521620	Thalheim/Erzgeb., Stadt	557	100	45	8,1	82	14,7	434	77,9	197	35,4	3	(0,5)	59	10,6
14521630	Thermalbad Wiesenbad	188	100	8	(4,3)	26	13,8	158	84,0	31	16,5	15	8,0	85	45,2
14521640	Thum, Stadt	257	100	19	7,4	53	20,6	183	71,2	72	28,0	17	6,6	116	45,1
14521670	Wolkenstein, Stadt	218	100	26	11,9	58	26,6	135	61,9	52	23,9	9	(4,1)	88	40,4
14521690	Zschopau, Stadt, Motorradstadt	728	100	62	8,5	152	20,9	515	70,7	86	11,8	15	2,1	84	11,5

AGS	Kreisfreie Stadt Gemeinde Landkreis Land	Insgesamt absolut	Insgesamt in %	Leer stehend weniger als 3 Monate absolut	Leer stehend weniger als 3 Monate in %	Leer stehend seit 3 bis unter 12 Monate absolut	Leer stehend seit 3 bis unter 12 Monate in %	Leer stehend seit 12 Monaten und länger absolut	Leer stehend seit 12 Monaten und länger in %	Leer stehend wegen laufender bzw. geplanter Baumaßnahmen absolut	Leer stehend wegen laufender bzw. geplanter Baumaßnahmen in %	Leer stehend wegen Verkauf des Gebäudes oder der Wohnung absolut	Leer stehend wegen Verkauf des Gebäudes oder der Wohnung in %	Sonstige Leerstands- gründe absolut	Sonstige Leerstands- gründe in %
14521700	Zschorlau	171	100	26	15,2	31	18,1	117	68,4	45	26,3	4	(2,3)	89	52,0
14521710	Zwönitz, Stadt	470	100	80	17,0	111	23,6	280	59,6	117	24,9	13	2,8	133	28,3
14522	Mittelsachsen	17.806	100	1.860	10,4	4.060	22,8	11.885	66,7	3.943	22,1	941	5,3	4.863	27,3
14522010	Altmittweida	60	100	8	(13,3)	15	25,0	38	63,3	11	18,3	3	(5,0)	25	41,7
14522020	Augustusburg, Stadt	232	100	33	14,2	45	19,4	157	67,7	62	26,7	26	11,2	64	27,6
14522035	Bobritzsch-Hilbersdorf	176	100	21	11,9	52	29,5	99	56,3	63	35,8	10	5,7	50	28,4
14522050	Brand-Erbisdorf, Stadt	695	100	61	8,8	156	22,4	478	68,8	92	13,2	37	5,3	170	24,5
14522060	Burgstädt, Stadt	633	100	70	11,1	115	18,2	451	71,2	146	23,1	23	3,6	171	27,0
14522070	Claußnitz	125	100	12	9,6	29	23,2	88	70,4	46	36,8	8	(6,4)	25	20,0
14522080	Döbeln, Stadt	1.988	100	228	11,5	501	25,2	1.257	63,2	622	31,3	61	3,1	297	14,9
14522090	Dorfchemnitz	66	100	5	(7,6)	21	31,8	47	71,2	34	51,5	3	(4,5)	15	22,7
14522110	Eppendorf	163	100	19	11,7	31	19,0	118	72,4	35	21,5	17	10,4	61	37,4
14522120	Erlau	68	100	5	(7,4)	18	26,5	43	63,2	26	38,2	4	(5,9)	22	32,4
14522140	Flöha, Stadt	685	100	52	7,6	151	22,0	478	69,8	80	11,7	19	2,8	93	13,6
14522150	Frankenberg/Sa., Stadt, Garnisonsstadt	1.315	100	104	7,9	236	17,9	974	74,1	139	10,6	23	1,7	331	25,2
14522170	Frauenstein, Stadt	127	100	21	16,5	31	24,4	75	59,1	35	27,6	11	8,7	34	26,8
14522180	Freiberg, Stadt, Universitätsstadt	2.163	100	313	14,5	668	30,9	1.191	55,1	423	19,6	66	3,1	325	15,0
14522190	Geringwalde, Stadt	276	100	24	8,7	73	26,4	183	66,3	63	22,8	21	7,6	102	37,0
14522200	Großhartmannsdorf	62	100	5	(8,1)	9	(14,5)	47	78,3	17	27,4	-	-	30	48,4
14522210	Großschirma, Stadt	207	100	21	10,1	53	25,6	133	64,3	72	34,8	7	(3,4)	74	35,7
14522220	Großweitzschen	282	100	13	4,6	29	10,3	241	85,5	166	58,9	10	3,5	53	18,8
14522230	Hainichen, Stadt	342	100	36	10,5	86	25,1	225	65,8	53	15,5	34	9,9	97	28,4
14522240	Halsbrücke	183	100	25	13,7	48	26,2	111	60,7	49	26,8	17	9,3	50	27,3
14522250	Hartha, Stadt	723	100	51	7,1	142	19,6	530	73,3	80	11,1	30	4,1	452	62,5
14522260	Hartmannsdorf	179	100	23	12,8	51	28,5	106	59,2	45	25,1	6	(3,4)	65	36,3
14522275	Jahnatal	253	100	38	15,0	58	22,9	157	62,1	105	41,5	7	(2,8)	48	19,0
14522280	Königsfeld	50	100	8	(16,0)	16	32,0	26	52,0	13	26,0	9	(18,0)	18	36,0
14522290	Königshain-Wiederau	119	100	21	17,6	24	20,2	76	63,9	16	13,4	10	8,4	57	47,9
14522300	Kriebstein	111	100	10	9,0	14	12,6	87	78,4	51	45,9	7	(6,3)	29	26,1
14522310	Leisnig, Stadt	424	100	42	9,9	73	17,2	306	72,2	105	24,8	17	4,0	143	33,7
14522320	Leubsdorf	159	100	18	11,3	53	33,3	89	56,0	52	32,7	3	(1,9)	54	34,0
14522330	Lichtenau	229	100	14	6,1	58	25,3	154	67,2	51	22,3	28	12,2	84	36,7
14522340	Lichtenberg/Erzgeb.	85	100	9	(10,6)	17	20,0	62	72,9	21	24,7	9	(10,6)	23	27,1
14522350	Lunzenau, Stadt	334	100	40	12,0	59	17,7	235	70,4	39	11,7	36	10,8	129	38,6
14522360	Mittweida, Stadt, Hochschulstadt	1.049	100	153	14,6	304	29,0	597	56,9	303	28,9	26	2,5	227	21,6
14522380	Mühlau	86	100	10	11,6	17	19,8	59	68,6	17	19,8	6	(7,0)	37	43,0
14522390	Mulda/Sa.	121	100	6	(5,0)	23	19,0	91	75,2	25	20,7	24	19,8	35	28,9
14522400	Neuhausen/Erzgeb.	216	100	8	(3,7)	59	27,3	150	69,4	51	23,6	26	12,0	56	25,9
14522420	Niederwiesa	125	100	14	11,2	31	24,8	79	63,2	39	31,2	3	(2,4)	35	28,0
14522430	Oberschöna	102	100	17	16,7	24	23,5	59	57,8	25	24,5	13	12,7	30	29,4
14522440	Oederan, Stadt	555	100	37	6,7	87	15,7	431	77,7	159	28,6	27	4,9	260	46,8
14522460	Penig, Stadt	444	100	35	7,9	101	22,7	308	69,4	78	17,6	33	7,4	176	39,6
14522470	Rechenberg-Bienenmühle	96	100	13	13,5	21	21,9	64	66,7	13	13,5	-	-	31	32,3
14522480	Reinsberg	83	100	3	(3,6)	19	22,9	59	71,1	4	(4,8)	5	(6,0)	42	50,6
14522490	Rochlitz, Stadt	408	100	38	9,3	68	16,7	304	74,5	60	14,7	53	13,0	62	15,2
14522500	Rossau	118	100	8	(6,8)	24	20,3	86	72,9	21	17,8	12	10,2	33	28,0
14522510	Roßwein, Stadt	587	100	51	8,7	101	17,2	430	73,3	67	11,4	50	8,5	178	30,3
14522520	Sayda, Stadt	89	100	9	(10,1)	21	23,6	60	67,4	8	(9,0)	9	(10,1)	49	55,1
14522530	Seelitz	86	100	11	12,8	18	20,9	58	67,4	29	33,7	9	(10,5)	18	20,9
14522540	Striegistal	140	100	15	10,7	31	22,1	91	65,0	40	28,6	19	13,6	60	42,9
14522550	Taura	146	100	13	8,9	33	22,6	96	65,8	46	31,5	3	(2,1)	42	28,8
14522570	Waldheim, Stadt	610	100	53	8,7	118	19,3	445	73,0	113	18,5	41	6,7	245	40,2
14522580	Wechselburg	74	100	7	(9,5)	8	(10,8)	58	78,4	13	17,6	9	(12,2)	17	23,0
14522590	Weißenborn/Erzgeb.	118	100	8	(6,8)	22	18,6	89	75,4	11	9,3	7	(5,9)	23	19,5
14522600	Zettlitz	41	100	3	(7,3)	3	(7,3)	29	76,3	3	(7,3)	-	-	15	36,6
14523	Vogtlandkreis	16.914	100	1.586	9,4	3.912	23,1	11.417	67,5	3.773	22,3	1.083	6,4	5.332	31,5
14523010	Adorf/Vogtl., Stadt	353	100	30	8,5	80	22,7	244	69,1	79	22,4	50	14,2	172	48,7
14523020	Auerbach/Vogtl., Stadt	1.403	100	127	9,1	299	21,3	973	69,4	283	20,2	55	3,9	402	28,7
14523030	Bad Brambach	174	100	11	6,3	67	38,5	96	55,2	15	8,6	49	28,2	79	45,4
14523040	Bad Elster, Stadt	363	100	25	6,9	88	24,2	244	67,2	58	16,0	8	(2,2)	199	54,8
14523050	Bergen	36	100	3	(8,3)	4	(11,1)	29	74,4	12	33,3	4	(11,1)	9	(25,0)
14523060	Bösenbrunn	44	100	7	(15,9)	18	40,9	16	36,4	10	22,7	14	31,8	12	27,3
14523080	Eichigt	68	100	14	20,6	13	19,1	37	54,4	17	25,0	6	(8,8)	36	52,9
14523090	Ellefeld	212	100	21	9,9	25	11,8	165	77,8	68	32,1	17	8,0	75	35,4
14523100	Elsterberg, Stadt	302	100	16	5,3	55	18,2	228	75,5	57	18,9	29	9,6	120	39,7
14523120	Falkenstein/Vogtl., Stadt	980	100	79	8,1	146	14,9	754	76,9	265	27,0	131	13,4	344	35,1

AGS	Kreisfreie Stadt Gemeinde Landkreis Land	Insgesamt absolut	Insgesamt in %	Leer stehend weniger als 3 Monate absolut	Leer stehend weniger als 3 Monate in %	Leer stehend seit 3 bis unter 12 Monate absolut	Leer stehend seit 3 bis unter 12 Monate in %	Leer stehend seit 12 Monaten und länger absolut	Leer stehend seit 12 Monaten und länger in %	Leer stehend wegen laufender bzw. geplanter Baumaßnahmen absolut	Leer stehend wegen laufender bzw. geplanter Baumaßnahmen in %	Leer stehend wegen Verkauf des Gebäudes oder der Wohnung absolut	Leer stehend wegen Verkauf des Gebäudes oder der Wohnung in %	Sonstige Leerstands- gründe absolut	Sonstige Leerstands- gründe in %
14523130	Grünbach	108	100	6	(5,6)	9	(8,3)	91	84,3	15	13,9	18	16,7	54	50,0
14523150	Heinsdorfergrund	69	100	4	(5,8)	10	14,5	59	85,5	19	27,5	4	(5,8)	32	46,4
14523160	Klingenthal, Stadt	670	100	42	6,3	267	39,9	365	54,5	282	42,1	71	10,6	195	29,1
14523170	Lengsfeld, Stadt	402	100	40	10,0	83	20,6	275	68,4	101	25,1	48	11,9	131	32,6
14523190	Limbach	51	100	3	(5,9)	10	19,6	36	70,6	9	(17,6)	6	(11,8)	31	60,8
14523200	Markneukirchen, Stadt	411	100	46	11,2	87	21,2	278	67,6	110	26,8	18	4,4	158	38,4
14523230	Mühlental	31	100	5	(16,1)	3	(9,7)	22	68,8	16	51,6	-	-	15	48,4
14523245	Muldenhammer	178	100	22	12,4	21	11,8	130	73,0	71	39,9	4	(2,2)	60	33,7
14523260	Netzschkau, Stadt	307	100	13	4,2	64	20,8	229	74,6	101	32,9	39	12,7	91	29,6
14523270	Neuensalz	86	100	0	-	14	16,3	74	84,1	27	31,4	17	19,8	27	31,4
14523280	Neumark	132	100	9	(6,8)	41	31,1	78	59,1	21	15,9	4	(3,0)	42	31,8
14523290	Neustadt/Vogtl.	46	100	6	(13,0)	6	(13,0)	28	66,7	16	34,8	3	(6,5)	15	32,6
14523300	Oelsnitz/Vogtl., Stadt	762	100	60	7,9	155	20,3	540	70,9	189	24,8	55	7,2	313	41,1
14523310	Pausa-Mühltröf, Stadt	247	100	29	11,7	47	19,0	171	69,2	44	17,8	19	7,7	105	42,5
14523320	Plauen, Stadt	5.493	100	575	10,5	1.457	26,5	3.466	63,1	1.210	22,0	123	2,2	1.403	25,5
14523330	Pöhl	145	100	6	(4,1)	25	17,2	114	78,6	19	13,1	3	(2,1)	68	46,9
14523340	Reichenbach im Vogtland, Stadt	1.882	100	181	9,6	299	15,9	1.404	74,6	267	14,2	89	4,7	358	19,0
14523360	Rodewisch, Stadt	484	100	55	11,4	91	18,8	341	70,5	83	17,1	23	4,8	260	53,7
14523365	Rosenbach/Vogtl.	202	100	18	8,9	38	18,8	146	72,3	23	11,4	21	10,4	47	23,3
14523370	Schöneck/Vogtl., Stadt	157	100	25	15,9	20	12,7	118	75,2	49	31,2	16	10,2	74	47,1
14523380	Steinberg	113	100	12	10,6	23	20,4	73	64,6	36	31,9	6	(5,3)	38	33,6
14523410	Theuma	10	100	0	-	-	-	8	(100,0)	-	-	-	-	3	(37,5)
14523420	Tirpersdorf	57	100	21	36,8	8	(14,0)	28	49,1	5	(8,8)	22	38,6	17	29,8
14523430	Treuen, Stadt	513	100	32	6,2	153	29,8	327	63,7	129	25,1	80	15,6	163	31,8
14523440	Triebel/Vogtl.	45	100	7	(15,6)	17	37,8	22	48,9	10	22,2	-	-	27	60,0
14523450	Weischlitz	334	100	24	7,2	141	42,2	169	50,6	57	17,1	36	10,8	148	44,3
14523460	Werda	54	100	3	(5,6)	11	20,4	46	79,3	22	40,7	9	(16,7)	16	29,6
14524	Zwickau	23.234	100	3.205	13,8	5.011	21,6	15.024	64,7	5.051	21,7	1.337	5,8	5.801	25,0
14524010	Bernsdorf	77	100	9	(11,7)	17	22,1	55	71,4	21	27,3	6	(7,8)	29	37,7
14524020	Callenberg	190	100	11	5,8	64	33,7	118	62,1	47	24,7	14	7,4	94	49,5
14524030	Crimmitschau, Stadt	1.803	100	175	9,7	339	18,8	1.287	71,4	344	19,1	83	4,6	365	20,2
14524040	Crinitzberg	79	100	11	13,9	17	21,5	48	60,8	17	21,5	4	(5,1)	38	48,1
14524050	Dennheritz	54	100	3	(5,6)	13	24,1	40	74,1	19	35,2	-	-	29	53,7
14524060	Fraureuth	259	100	25	9,7	51	19,7	178	68,7	63	24,3	11	4,2	110	42,5
14524070	Gersdorf	182	100	21	11,5	47	25,8	115	63,2	43	23,6	19	10,4	70	38,5
14524080	Glauchau, Stadt	1.966	100	190	9,7	345	17,5	1.435	73,0	783	39,8	89	4,5	347	17,7
14524090	Hartenstein, Stadt	147	100	24	16,3	46	31,3	74	50,3	39	26,5	20	13,6	39	26,5
14524100	Hartmannsdorf b. Kirchberg	33	100	7	(21,2)	3	(9,1)	20	64,5	5	(15,2)	-	-	22	71,0
14524110	Hirschfeld	36	100	4	(11,1)	11	30,6	24	64,9	11	30,6	4	(11,1)	14	38,9
14524120	Hohenstein-Ernstthal, Stadt	1.072	100	114	10,6	166	15,5	793	74,0	265	24,7	170	15,9	247	23,0
14524130	Kirchberg, Stadt	458	100	52	11,4	93	20,3	314	68,6	151	33,0	28	6,1	122	26,6
14524140	Langenbernsdorf	79	100	8	(10,1)	16	20,3	50	63,3	17	21,5	13	16,5	28	35,4
14524150	Langenweißbach	85	100	3	(3,5)	21	24,7	59	69,4	23	27,1	6	(7,1)	26	30,6
14524160	Lichtenstein/Sa., Stadt	626	100	70	11,2	167	26,7	386	61,7	185	29,6	18	2,9	152	24,3
14524170	Lichtentanne	348	100	53	15,2	67	19,3	229	65,8	111	31,9	13	3,7	114	32,8
14524180	Limbach-Oberfrohna, Stadt	1.571	100	167	10,6	314	20,0	1.090	69,4	415	26,4	73	4,6	398	25,3
14524190	Meerane, Stadt	1.571	100	121	7,7	574	36,5	873	55,6	198	12,6	67	4,3	501	31,9
14524200	Mülsen	559	100	52	9,3	110	19,7	396	70,8	123	22,0	33	5,9	202	36,1
14524210	Neukirchen/Pleiße	216	100	12	5,6	61	28,2	143	66,2	57	26,4	18	8,3	71	32,9
14524220	Niederfrohna	74	100	3	(4,1)	10	13,5	63	85,1	22	29,7	-	-	43	58,1
14524230	Oberlungwitz, Stadt	277	100	41	14,8	41	14,8	194	70,0	45	16,2	73	26,4	74	26,7
14524240	Oberwiera	32	100	5	(15,6)	9	(28,1)	17	53,1	7	(21,9)	3	(9,4)	20	62,5
14524250	Reinsdorf	486	100	78	16,0	76	15,6	332	68,3	77	15,8	36	7,4	156	32,1
14524260	Remse	89	100	4	(4,5)	14	15,7	67	75,3	20	22,5	3	(3,4)	42	47,2
14524270	Schönberg	27	100	8	(29,6)	9	(33,3)	13	48,1	3	(11,1)	-	-	17	70,8
14524280	St. Egidien	228	100	12	5,3	52	22,8	161	70,6	20	8,8	9	(3,9)	53	23,2
14524290	Waldenburg, Stadt	249	100	23	9,2	51	20,5	172	69,1	44	17,7	28	11,2	60	24,1
14524300	Werdau, Stadt	2.101	100	179	8,5	447	21,3	1.474	70,2	386	18,4	131	6,2	661	31,5
14524310	Wildenfels, Stadt	153	100	29	19,0	23	15,0	101	66,0	36	23,5	12	7,8	61	39,9
14524320	Wilkau-Haßlau, Stadt	1.034	100	60	5,8	179	17,3	793	76,7	119	11,5	18	1,7	140	13,5
14524330	Zwickau, Stadt, Hochschulstadt	7.087	100	1.621	22,9	1.559	22,0	3.911	55,2	1.342	18,9	337	4,8	1.468	20,7
14625	Bautzen	12.494	100	1.529	12,2	2.925	23,4	8.046	64,4	3.123	25,0	734	5,9	4.868	39,0
14625010	Arnsdorf	130	100	12	9,2	44	33,8	79	60,8	30	23,1	4	(3,1)	53	40,8
14625020	Bautzen, Stadt	2.270	100	289	12,7	573	25,2	1.408	62,0	413	18,2	64	2,8	1.117	49,2
14625030	Bernsdorf, Stadt	402	100	36	9,0	64	15,9	299	74,4	212	52,7	19	4,7	116	28,9
14625040	Bischofswerda, Stadt	733	100	50	6,8	176	24,0	507	69,2	117	16,0	20	2,7	327	44,6

AGS	Kreisfreie Stadt Gemeinde Landkreis Land	Insgesamt absolut	Insgesamt in %	Leer stehend weniger als 3 Monate absolut	Leer stehend weniger als 3 Monate in %	Leer stehend seit 3 bis unter 12 Monate absolut	Leer stehend seit 3 bis unter 12 Monate in %	Leer stehend seit 12 Monaten und länger absolut	Leer stehend seit 12 Monaten und länger in %	Leer stehend wegen laufender bzw. geplanter Baumaßnahmen absolut	Leer stehend wegen laufender bzw. geplanter Baumaßnahmen in %	Leer stehend wegen Verkauf des Gebäudes oder der Wohnung absolut	Leer stehend wegen Verkauf des Gebäudes oder der Wohnung in %	Sonstige Leerstands- gründe absolut	Sonstige Leerstands- gründe in %
14625060	Burkau	79	100	10	12,7	19	24,1	50	63,3	13	16,5	13	16,5	32	40,5
14625080	Crostitz	18	100	3	(16,7)	7	(43,8)	8	(44,4)	12	(80,0)	-	-	3	(20,0)
14625090	Cunewalde	202	100	19	9,4	42	20,8	139	68,8	61	30,2	21	10,4	50	24,8
14625100	Demitz-Thumitz	125	100	7	(5,6)	23	18,4	95	76,0	33	26,4	11	8,8	63	50,4
14625110	Doberschau-Gaußig	129	100	11	8,5	47	36,4	66	51,2	39	30,2	13	10,1	56	43,4
14625120	Elsterheide	84	100	9	(10,7)	20	23,8	55	65,5	19	22,6	3	(3,6)	35	41,7
14625130	Elstra, Stadt	82	100	7	(8,5)	19	23,2	54	65,9	12	14,6	7	(8,5)	47	57,3
14625140	Frankenthal	27	100	0	-	3	(11,1)	23	82,1	3	(11,1)	-	-	11	45,8
14625150	Göda	90	100	5	(5,6)	23	25,6	62	68,9	20	22,2	19	21,1	36	40,0
14625160	Großdubrau	88	100	22	25,0	19	21,6	51	58,0	19	21,6	5	(5,7)	49	55,7
14625170	Großharthau	95	100	8	(8,4)	14	14,7	73	76,8	21	22,1	12	12,6	42	44,2
14625180	Großnaundorf	35	100	4	(11,4)	3	(8,6)	26	72,2	16	45,7	-	-	15	42,9
14625190	Großpostwitz/O.L.	90	100	3	(3,3)	30	33,3	52	57,8	34	37,8	-	-	32	35,6
14625200	Großröhrsdorf, Stadt	343	100	35	10,2	90	26,2	214	62,4	118	34,4	30	8,7	116	33,8
14625220	Haselbachtal	121	100	11	9,1	24	19,8	84	69,4	20	16,5	15	12,4	60	49,6
14625230	Hochkirch	56	100	11	19,6	29	51,8	20	35,7	8	(14,3)	9	(16,1)	26	46,4
14625240	Hoyerswerda, Stadt	1.765	100	231	13,1	397	22,5	1.137	64,4	460	26,1	16	0,9	704	39,9
14625250	Kamenz, Stadt	847	100	125	14,8	193	22,8	535	63,2	281	33,2	30	3,5	240	28,3
14625270	Königsbrück, Stadt	140	100	23	16,4	26	18,6	92	65,7	31	22,1	6	(4,3)	63	45,0
14625280	Königswartha	216	100	4	(1,9)	21	9,7	190	88,0	125	57,9	5	(2,3)	38	17,6
14625290	Kubschütz	61	100	7	(11,5)	21	34,4	32	52,5	12	19,7	5	(8,2)	42	68,9
14625300	Laußnitz	41	100	4	(9,8)	14	34,1	27	65,9	10	24,4	-	-	21	51,2
14625310	Lauta, Stadt	409	100	70	17,1	73	17,8	264	64,5	95	23,2	20	4,9	125	30,6
14625320	Lichtenberg	46	100	5	(10,9)	14	30,4	28	60,9	10	21,7	8	(17,4)	22	47,8
14625330	Lohsa	156	100	14	9,0	30	19,2	112	71,8	52	33,3	9	(5,8)	58	37,2
14625340	Malschwitz	147	100	10	6,8	47	32,0	91	61,9	43	29,3	35	23,8	44	29,9
14625350	Nebelschütz	14	100	0	-	3	(18,8)	11	(73,3)	3	(20,0)	-	-	11	(68,8)
14625360	Neschwitz	81	100	6	(7,4)	22	27,2	52	64,2	20	24,7	-	-	36	44,4
14625370	Neukirch	69	100	9	(13,0)	15	21,7	40	58,0	16	23,2	-	-	34	49,3
14625380	Neukirch/Lausitz	183	100	22	12,0	47	25,7	117	63,9	49	26,8	29	15,8	73	39,9
14625390	Obergurig	84	100	8	(9,5)	27	32,1	49	58,3	21	25,0	12	14,3	30	35,7
14625410	Ohorn	86	100	5	(5,8)	27	31,4	59	68,6	21	24,4	12	14,0	34	39,5
14625420	Oßling	48	100	5	(10,4)	18	37,5	25	52,1	5	(10,4)	-	-	19	39,6
14625430	Ottendorf-Okrilla	144	100	20	13,9	35	24,3	89	61,8	46	31,9	6	(4,2)	47	32,6
14625440	Panschwitz-Kuckau	37	100	3	(8,1)	9	(24,3)	27	77,1	5	(13,5)	3	(8,1)	14	37,8
14625450	Pulsnitz, Stadt	228	100	39	17,1	58	25,4	131	57,5	55	24,1	15	6,6	92	40,4
14625460	Puschwitz	70	100	6	(8,6)	16	22,9	51	72,9	3	(4,3)	-	-	45	64,3
14625470	Räckelwitz	20	100	3	(15,0)	12	54,5	5	(25,0)	-	-	-	-	12	63,2
14625480	Radeberg, Stadt	480	100	138	28,8	102	21,3	239	49,8	171	35,6	31	6,5	107	22,3
14625490	Radibor	93	100	9	(9,7)	11	11,8	67	72,0	24	25,8	7	(7,5)	57	61,3
14625500	Ralbitz-Rosenthal	44	100	6	(13,6)	18	40,9	16	36,4	-	-	-	-	25	56,8
14625510	Rammenau	37	100	11	29,7	5	(13,5)	22	62,9	4	(10,8)	5	(13,5)	22	59,5
14625525	Schirgiswalde-Kirschau, Stadt	298	100	18	6,0	76	25,5	204	68,5	115	38,6	37	12,4	67	22,5
14625530	Schmölln-Putzkau	115	100	11	9,6	24	20,9	79	68,7	20	17,4	23	20,0	39	33,9
14625550	Schwepnitz	95	100	14	14,7	14	14,7	68	71,6	11	11,6	7	(7,4)	59	62,1
14625560	Sohland a. d. Spree	271	100	29	10,7	71	26,2	167	61,6	52	19,2	65	24,0	120	44,3
14625570	Spreetal	67	100	8	(11,9)	18	26,9	36	53,7	3	(4,5)	8	(11,9)	34	50,7
14625580	Steina	32	100	0	-	13	40,6	19	59,4	8	(25,0)	-	-	24	68,6
14625590	Steinigtwolmsdorf	81	100	8	(9,9)	26	32,1	49	60,5	15	18,5	23	28,4	29	35,8
14625600	Wachau	116	100	11	9,5	32	27,6	74	63,8	28	24,1	12	10,3	46	39,7
14625610	Weißenberg, Stadt	146	100	28	19,2	35	24,0	79	54,1	16	11,0	22	15,1	72	49,3
14625630	Wilthen, Stadt	412	100	23	5,6	56	13,6	333	80,8	29	7,0	6	(1,5)	30	7,3
14625640	Wittichenau, Stadt	113	100	22	19,5	31	27,4	64	56,6	39	34,5	8	(7,1)	37	32,7
14626	Görlitz	16.993	100	1.786	10,5	3.404	20,0	11.804	69,5	3.515	20,7	1.061	6,2	4.501	26,5
14626010	Bad Muskau, Stadt	177	100	28	15,8	48	27,1	106	59,9	43	24,3	24	13,6	48	27,1
14626020	Beiersdorf	32	100	3	(9,4)	9	(28,1)	20	64,5	4	(12,5)	4	(12,5)	19	63,3
14626030	Bernstadt a. d. Eigen, Stadt	139	100	7	(5,0)	27	19,4	106	76,3	29	20,9	13	9,4	68	48,9
14626050	Bertsdorf-Hörnitz	65	100	6	(9,2)	5	(7,7)	52	80,0	21	32,3	24	36,9	16	24,6
14626060	Boxberg/O.L.	228	100	17	7,5	44	19,3	163	71,5	40	17,5	18	7,9	71	31,1
14626070	Dürrhennersdorf	53	100	0	-	10	18,9	42	75,0	12	22,6	-	-	18	34,0
14626085	Ebersbach-Neugersdorf, Stadt	1.101	100	103	9,4	182	16,5	817	74,2	163	14,8	134	12,2	445	40,4
14626100	Gablenz	36	100	5	(13,9)	8	(22,2)	21	61,8	13	36,1	-	-	12	33,3
14626110	Görlitz, Stadt	4.568	100	484	10,6	965	21,1	3.119	68,3	1.411	30,9	94	2,1	871	19,1
14626120	Groß Düben	32	100	11	34,4	4	(12,5)	17	53,1	10	31,3	-	-	11	34,4
14626140	Großschönau	316	100	40	12,7	48	15,2	227	71,8	121	38,3	27	8,5	91	28,8
14626150	Großschweidnitz	38	100	0	-	13	34,2	26	66,7	15	39,5	3	(7,9)	18	47,4

AGS	Kreisfreie Stadt Gemeinde Landkreis Land	Insgesamt absolut	Insgesamt in %	Leer stehend weniger als 3 Monate absolut	Leer stehend weniger als 3 Monate in %	Leer stehend seit 3 bis unter 12 Monate absolut	Leer stehend seit 3 bis unter 12 Monate in %	Leer stehend seit 12 Monaten und länger absolut	Leer stehend seit 12 Monaten und länger in %	Leer stehend wegen laufender bzw. geplanter Baumaßnahmen absolut	Leer stehend wegen laufender bzw. geplanter Baumaßnahmen in %	Leer stehend wegen Verkauf des Gebäudes oder der Wohnung absolut	Leer stehend wegen Verkauf des Gebäudes oder der Wohnung in %	Sonstige Leerstands- gründe absolut	Sonstige Leerstands- gründe in %
14626160	Hähnichen	32	100	4	(12,5)	13	40,6	20	62,5	6	(18,8)	-	-	18	56,3
14626170	Hainewalde	38	100	3	(7,9)	13	34,2	27	67,5	13	34,2	-	-	15	39,5
14626180	Herrnhut, Stadt	228	100	26	11,4	61	26,8	135	59,2	67	29,4	12	5,3	79	34,6
14626190	Hohendubrau	51	100	0	-	21	41,2	29	56,9	26	51,0	3	(5,9)	22	43,1
14626200	Horka	54	100	6	(11,1)	14	25,9	35	64,8	18	33,3	13	24,1	14	25,9
14626210	Jonsdorf, Kurort	36	100	0	-	8	(22,2)	25	75,8	12	33,3	5	(13,9)	13	36,1
14626230	Kodersdorf	90	100	4	(4,4)	24	26,7	60	66,7	31	34,4	7	(7,8)	19	21,1
14626240	Königshain	31	100	3	(9,7)	13	41,9	17	54,8	5	(16,1)	8	(25,8)	12	38,7
14626245	Kottmar	368	100	32	8,7	82	22,3	253	68,8	94	25,5	47	12,8	168	45,7
14626250	Krauschwitz i.d. O.L.	135	100	12	8,9	29	21,5	92	68,1	22	16,3	3	(2,2)	59	43,7
14626260	Kreba-Neudorf	28	100	4	(14,3)	12	42,9	8	(28,6)	8	(28,6)	-	-	6	(21,4)
14626270	Lawalde	30	100	6	(20,0)	4	(13,3)	19	67,9	5	(16,7)	3	(10,0)	24	70,6
14626280	Leutersdorf	123	100	6	(4,9)	40	32,5	74	60,2	28	22,8	7	(5,7)	60	48,8
14626290	Löbau, Stadt	1.146	100	111	9,7	242	21,1	794	69,3	179	15,6	71	6,2	224	19,5
14626300	Markersdorf	92	100	18	19,6	12	13,0	60	65,2	18	19,6	6	(6,5)	36	39,1
14626310	Mittelherwigsdorf	114	100	15	13,2	27	23,7	73	64,0	25	21,9	16	14,0	45	39,5
14626320	Mücka	31	100	4	(12,9)	8	(25,8)	19	65,5	5	(16,1)	4	(12,9)	15	48,4
14626330	Neißeau	47	100	5	(10,6)	16	34,0	27	57,4	6	(12,8)	13	27,7	12	25,5
14626350	Neusalza-Spremberg, Stadt	126	100	17	13,5	18	14,3	90	71,4	52	41,3	8	(6,3)	44	34,9
14626370	Niesky, Stadt	406	100	57	14,0	93	22,9	252	62,1	41	10,1	40	9,9	152	37,4
14626390	Oderwitz	209	100	29	13,9	44	21,1	138	66,0	52	24,9	21	10,0	88	42,1
14626400	Olbersdorf	442	100	32	7,2	74	16,7	342	77,4	17	3,8	15	3,4	57	12,9
14626410	Oppach	123	100	10	8,1	15	12,2	93	75,6	47	38,2	11	8,9	39	31,7
14626420	Ostritz, Stadt	215	100	0	-	17	7,9	193	89,8	8	(3,7)	9	(4,2)	143	66,5
14626430	Oybin	95	100	10	10,5	16	16,8	74	77,9	23	24,2	14	14,7	33	34,7
14626440	Quitzdorf am See	55	100	3	(5,5)	17	30,9	32	58,2	11	20,0	13	23,6	19	34,5
14626450	Reichenbach/O.L., Stadt	227	100	34	15,0	60	26,4	134	59,0	38	16,7	27	11,9	90	39,6
14626460	Rietschen	103	100	15	14,6	21	20,4	69	67,0	13	12,6	4	(3,9)	56	54,4
14626470	Rosenbach	30	100	10	33,3	3	(10,0)	19	63,3	5	(16,7)	-	-	16	53,3
14626480	Rothenburg/O.L., Stadt	215	100	21	9,8	29	13,5	167	77,7	34	15,8	10	4,7	114	53,0
14626490	Schleife	94	100	9	(9,6)	18	19,1	73	77,7	39	41,5	8	(8,5)	32	34,0
14626500	Schönau-Berzdorf a. d. Eigen	44	100	19	43,2	3	(6,8)	24	54,5	3	(6,8)	8	(18,2)	24	54,5
14626510	Schönbach	40	100	0	-	5	(12,5)	36	85,7	19	47,5	-	-	10	25,0
14626520	Schöpstal	44	100	7	(15,9)	5	(11,4)	31	70,5	7	(15,9)	3	(6,8)	24	54,5
14626530	Seiffhennersdorf, Stadt	261	100	20	7,7	66	25,3	181	69,3	67	25,7	11	4,2	124	47,5
14626560	Trebendorf	36	100	20	60,6	6	(16,7)	10	27,8	-	-	-	-	32	91,4
14626570	Vierkirchen	54	100	4	(7,4)	14	25,9	36	66,7	6	(11,1)	19	35,2	23	42,6
14626580	Waldhufen	101	100	4	(4,0)	24	23,8	75	74,3	22	21,8	-	-	45	44,6
14626590	Weißkeißel	45	100	9	(20,0)	7	(15,6)	28	62,2	7	(15,6)	-	-	24	53,3
14626600	Weißwasser/O.L., Stadt	1.562	100	185	11,8	285	18,2	1.094	70,0	129	8,3	62	4,0	220	14,1
14626610	Zittau, Stadt	2.995	100	300	10,0	550	18,4	2.146	71,7	414	13,8	196	6,5	572	19,1
14627	Meißen	10.712	100	1.550	14,5	2.606	24,3	6.559	61,2	2.300	21,5	517	4,8	3.788	35,4
14627010	Coswig, Stadt	897	100	144	16,1	389	43,4	364	40,6	112	12,5	20	2,2	242	27,0
14627020	Diera-Zehren	134	100	17	12,7	31	23,1	90	67,2	38	28,4	16	11,9	61	45,5
14627030	Ebersbach	121	100	7	(5,8)	35	28,9	79	65,3	42	34,7	10	8,3	52	43,0
14627040	Glaubitz	42	100	3	(7,1)	13	31,0	21	50,0	11	26,2	-	-	11	26,2
14627050	Gröditz, Stadt	631	100	39	6,2	88	13,9	513	81,3	78	12,4	9	(1,4)	342	54,2
14627060	Großenhain, Stadt	1.293	100	186	14,4	196	15,2	911	70,5	357	27,6	93	7,2	445	34,4
14627070	Hirschstein	50	100	6	(12,0)	18	36,0	29	58,0	8	(16,0)	5	(10,0)	22	44,0
14627080	Käbschütztal	121	100	25	20,7	25	20,7	73	60,3	26	21,5	-	-	51	42,1
14627100	Klipphausen	289	100	34	11,8	83	28,7	178	61,6	81	28,0	20	6,9	117	40,5
14627110	Lampertswalde	74	100	20	27,0	10	13,5	38	51,4	20	27,0	13	17,6	33	44,6
14627130	Lommatzsch, Stadt	280	100	15	5,4	76	27,1	189	67,5	94	33,6	23	8,2	92	32,9
14627140	Meißen, Stadt	1.269	100	235	18,5	373	29,4	661	52,1	316	24,9	49	3,9	275	21,7
14627150	Moritzburg	156	100	12	7,7	39	25,0	105	67,3	50	32,1	-	-	76	48,7
14627170	Niederau	74	100	13	17,6	16	21,6	46	62,2	16	21,6	11	14,9	34	45,9
14627180	Nossen, Stadt	494	100	78	15,8	94	19,0	321	65,0	148	30,0	57	11,5	173	35,0
14627190	Nünchritz	117	100	20	17,1	22	18,8	75	64,1	21	17,9	9	(7,7)	45	38,5
14627200	Priestewitz	79	100	9	(11,4)	19	24,1	49	62,0	19	24,1	-	-	46	58,2
14627210	Radebeul, Stadt	929	100	172	18,5	206	22,2	553	59,5	246	26,5	56	6,0	323	34,8
14627220	Radeburg, Stadt	226	100	30	13,3	60	26,5	137	60,6	46	20,4	14	6,2	79	35,0
14627230	Riesa, Stadt	2.196	100	338	15,4	510	23,2	1.352	61,6	355	16,2	44	2,0	735	33,5
14627240	Röderaue	165	100	14	8,5	14	8,5	137	83,0	9	(5,5)	-	-	141	85,5
14627250	Schönfeld	43	100	5	(11,6)	-	-	35	79,5	7	(16,3)	-	-	25	58,1
14627260	Stauchitz	88	100	9	(10,2)	23	26,1	62	70,5	16	18,2	5	(5,7)	30	34,1
14627270	Strehla, Stadt	167	100	27	16,2	47	28,1	87	52,1	31	18,6	9	(5,4)	56	33,5

AGS	Kreisfreie Stadt Gemeinde Landkreis Land	Insgesamt absolut	Insgesamt in %	Leer stehend weniger als 3 Monate absolut	Leer stehend weniger als 3 Monate in %	Leer stehend seit 3 bis unter 12 Monate absolut	Leer stehend seit 3 bis unter 12 Monate in %	Leer stehend seit 12 Monaten und länger absolut	Leer stehend seit 12 Monaten und länger in %	Leer stehend wegen laufender bzw. geplanter Baumaßnahmen absolut	Leer stehend wegen laufender bzw. geplanter Baumaßnahmen in %	Leer stehend wegen Verkauf des Gebäudes oder der Wohnung absolut	Leer stehend wegen Verkauf des Gebäudes oder der Wohnung in %	Sonstige Leerstands- gründe absolut	Sonstige Leerstands- gründe in %
14627290	Thiendorf	106	100	12	11,3	22	20,8	71	67,0	19	17,9	4	(3,8)	59	55,7
14627310	Weinböhla	321	100	56	17,4	117	36,4	146	45,5	62	19,3	16	5,0	114	35,5
14627340	Wülknitz	77	100	8	(10,4)	8	(10,4)	61	79,2	22	28,6	9	(11,7)	17	22,1
14627360	Zeithain	264	100	20	7,6	72	27,3	172	65,2	41	15,5	28	10,6	98	37,1
14628	Sächsische Schweiz-Osterzgebirge	9.809	100	1.386	14,1	2.332	23,8	6.091	62,1	2.873	29,3	604	6,2	2.435	24,8
14628010	Altenberg, Stadt	561	100	49	8,7	152	27,1	354	63,1	108	19,3	15	2,7	174	31,0
14628020	Bad Gottleuba-Berggießhübel, Stadt	191	100	32	16,8	50	26,2	113	59,2	58	30,4	13	6,8	57	29,8
14628030	Bad Schandau, Stadt	263	100	60	22,8	65	24,7	139	52,9	91	34,6	56	21,3	76	28,9
14628040	Bahretal	49	100	20	40,8	3	(6,1)	24	49,0	29	59,2	3	(6,1)	15	30,6
14628050	Bannewitz	255	100	41	16,1	65	25,5	143	56,1	76	29,8	13	5,1	65	25,5
14628060	Dippoldiswalde, Stadt	673	100	59	8,8	135	20,1	478	71,0	182	27,0	62	9,2	139	20,7
14628070	Dohma	43	100	12	27,9	9	(20,9)	20	46,5	16	37,2	9	(20,9)	10	23,3
14628080	Dohna, Stadt	194	100	25	12,9	73	37,6	96	49,5	79	40,7	10	5,2	53	27,3
14628090	Dorfhain	33	100	0	-	4	(12,1)	28	90,3	12	36,4	3	(9,1)	16	48,5
14628100	Dürröhrsdorf-Dittersbach	126	100	19	15,1	20	15,9	83	65,9	41	32,5	3	(2,4)	36	28,6
14628110	Freital, Stadt	1.056	100	270	25,6	310	29,4	474	44,9	408	38,6	31	2,9	175	16,6
14628130	Glashütte, Stadt	270	100	22	8,1	61	22,6	187	69,3	74	27,4	10	3,7	86	31,9
14628140	Gohrisch	68	100	8	(11,8)	26	38,2	42	61,8	28	41,2	8	(11,8)	26	38,2
14628150	Hartmannsdorf-Reichenau	35	100	6	(17,1)	5	(14,3)	24	64,9	10	28,6	3	(8,6)	17	48,6
14628160	Heidenau, Stadt	477	100	118	24,7	205	43,0	156	32,7	113	23,7	35	7,3	65	13,6
14628170	Hermisdorf/Erzgeb.	44	100	4	(9,1)	6	(13,6)	33	76,7	14	31,8	-	-	9	(20,5)
14628190	Hohnstein, Stadt	152	100	11	7,2	30	19,7	109	71,7	54	35,5	10	6,6	60	39,5
14628205	Klingenberg	300	100	22	7,3	63	21,0	215	71,7	101	33,7	20	6,7	99	33,0
14628210	Königstein/Sächs. Schw., Stadt	191	100	14	7,3	48	25,1	129	67,5	61	31,9	17	8,9	69	36,1
14628220	Kreischa	149	100	16	10,7	52	34,9	81	54,4	45	30,2	8	(5,4)	61	40,9
14628230	Liebstadt, Stadt	46	100	3	(6,5)	11	23,9	30	65,2	12	26,1	7	(15,2)	19	41,3
14628240	Lohmen	56	100	8	(14,3)	12	21,4	38	67,9	12	21,4	13	23,2	27	48,2
14628250	Müglitztal	68	100	13	19,1	10	14,7	40	58,8	30	44,1	3	(4,4)	19	27,9
14628260	Neustadt in Sachsen, Stadt	839	100	72	8,6	133	15,9	631	75,2	355	42,3	23	2,7	224	26,7
14628270	Pirna, Stadt	1.763	100	269	15,3	339	19,2	1.155	65,5	275	15,6	45	2,6	297	16,8
14628300	Rabenau, Stadt	178	100	23	12,9	49	27,5	106	59,6	60	33,7	15	8,4	59	33,1
14628310	Rathen, Kurort	25	100	0	-	13	52,0	11	44,0	3	(12,0)	6	(24,0)	13	59,1
14628320	Rathmannsdorf	42	100	6	(14,3)	6	(14,3)	30	71,4	10	23,8	3	(7,1)	26	61,9
14628330	Reinhardtsdorf-Schöna	43	100	3	(7,0)	8	(18,6)	39	84,8	21	48,8	-	-	20	46,5
14628340	Rosenthal-Bielatal	45	100	6	(13,3)	13	28,9	25	55,6	11	24,4	3	(6,7)	17	37,8
14628360	Sebnitz, Stadt	739	100	52	7,0	148	20,0	533	72,1	214	29,0	84	11,4	163	22,1
14628370	Stadt Wehlen, Stadt	62	100	0	-	14	22,6	42	67,7	21	33,9	-	-	30	48,4
14628380	Stolpen, Stadt	173	100	14	8,1	43	24,9	116	67,1	64	37,0	9	(5,2)	47	27,2
14628390	Struppen	88	100	5	(5,7)	28	31,8	57	64,8	24	27,3	25	28,4	27	30,7
14628400	Tharandt, Stadt	201	100	27	13,4	33	16,4	139	69,2	84	41,8	13	6,5	52	25,9
14628410	Wilsdruff, Stadt	331	100	63	19,0	94	28,4	172	52,0	99	29,9	38	11,5	92	27,8
14729	Leipzig	10.392	100	1.373	13,2	2.590	24,9	6.425	61,8	2.407	23,2	712	6,9	3.119	30,0
14729010	Bad Lausick, Stadt	371	100	50	13,5	72	19,4	244	65,8	77	20,8	32	8,6	89	24,0
14729020	Belgershain	28	100	12	42,9	5	(17,9)	11	39,3	4	(14,3)	3	(10,7)	11	39,3
14729030	Bennewitz	177	100	14	7,9	23	13,0	133	75,1	75	42,4	8	(4,5)	43	24,3
14729040	Böhlen, Stadt	305	100	48	15,7	101	33,1	161	52,8	63	20,7	10	3,3	82	26,9
14729050	Borna, Stadt	1.503	100	232	15,4	321	21,4	948	63,1	179	11,9	61	4,1	433	28,8
14729060	Borsdorf	123	100	11	8,9	28	22,8	79	64,2	30	24,4	17	13,8	29	23,6
14729070	Brandis, Stadt	233	100	37	15,9	72	30,9	124	53,2	53	22,7	18	7,7	82	35,2
14729080	Colditz, Stadt	639	100	45	7,0	185	29,0	409	64,0	170	26,6	22	3,4	158	24,7
14729100	Elstertrebnitz	30	100	0	-	5	(16,7)	21	72,4	3	(10,0)	3	(10,0)	11	36,7
14729140	Froburg, Stadt	338	100	25	7,4	103	30,5	215	63,6	85	25,1	19	5,6	96	28,4
14729150	Geithain, Stadt	415	100	37	8,9	75	18,1	303	73,0	143	34,5	30	7,2	114	27,5
14729160	Grimma, Stadt	1.257	100	154	12,3	374	29,8	729	58,0	272	21,6	147	11,7	491	39,1
14729170	Groitzsch, Stadt	361	100	74	20,5	85	23,5	201	55,7	117	32,4	22	6,1	119	33,0
14729190	Großpösna	56	100	12	21,4	18	32,1	26	46,4	15	26,8	10	17,9	19	33,9
14729220	Kitzscher, Stadt	276	100	34	12,3	82	29,7	158	57,2	26	9,4	15	5,4	64	23,2
14729245	Lossatal	161	100	27	16,8	34	21,1	100	62,1	43	26,7	11	6,8	75	46,6
14729250	Machern	141	100	30	21,3	22	15,6	86	61,0	26	18,4	17	12,1	56	39,7
14729260	Markkleeberg, Stadt	391	100	103	26,3	100	25,6	189	48,3	88	22,5	18	4,6	97	24,8
14729270	Markranstädt, Stadt	410	100	47	11,5	114	27,8	249	60,7	117	28,5	23	5,6	91	22,2
14729300	Naunhof, Stadt	153	100	40	26,1	35	22,9	78	51,0	33	21,6	10	6,5	51	33,3
14729320	Neukieritzsch	485	100	42	8,7	74	15,3	368	75,9	64	13,2	28	5,8	151	31,1
14729330	Otterwisch	37	100	10	27,0	7	(18,9)	19	51,4	9	(24,3)	4	(10,8)	11	29,7
14729340	Parthenstein	62	100	11	17,7	21	33,9	37	59,7	19	30,6	-	-	28	45,2
14729350	Pegau, Stadt	264	100	26	9,8	50	18,9	185	70,1	76	28,8	41	15,5	85	32,2

AGS	Kreisfreie Stadt Gemeinde Landkreis Land	Insgesamt absolut	Insgesamt in %	Leer stehend weniger als 3 Monate absolut	Leer stehend weniger als 3 Monate in %	Leer stehend seit 3 bis unter 12 Monate absolut	Leer stehend seit 3 bis unter 12 Monate in %	Leer stehend seit 12 Monaten und länger absolut	Leer stehend seit 12 Monaten und länger in %	Leer stehend wegen laufender bzw. geplanter Baumaßnahmen absolut	Leer stehend wegen laufender bzw. geplanter Baumaßnahmen in %	Leer stehend wegen Verkauf des Gebäudes oder der Wohnung absolut	Leer stehend wegen Verkauf des Gebäudes oder der Wohnung in %	Sonstige Leerstands- gründe absolut	Sonstige Leerstands- gründe in %
14729360	Regis-Breitingen, Stadt	251	100	16	6,4	121	48,2	118	47,0	29	11,6	7	(2,8)	145	57,8
14729370	Rötha, Stadt	322	100	34	10,6	55	17,1	238	73,9	77	23,9	12	3,7	107	33,2
14729380	Thallwitz	93	100	11	11,8	12	12,9	66	71,0	6	(6,5)	4	(4,3)	55	59,1
14729400	Trebsen/Mulde, Stadt	102	100	9	(8,8)	30	29,4	63	61,8	30	29,4	13	12,7	36	35,3
14729410	Wurzen, Stadt	1.044	100	138	13,2	267	25,6	639	61,2	387	37,1	98	9,4	170	16,3
14729430	Zwenkau, Stadt	357	100	48	13,4	93	26,1	216	60,5	101	28,3	26	7,3	117	32,8
14730	Nordsachsen	7.952	100	1.155	14,5	1.722	21,7	5.075	63,8	2.181	27,4	407	5,1	2.635	33,1
14730010	Arzberg	88	100	3	(3,4)	20	22,7	70	79,5	12	13,6	10	11,4	50	56,8
14730020	Bad Dübén, Stadt	413	100	63	15,3	70	16,9	281	68,0	138	33,4	17	4,1	96	23,2
14730030	Beilrode	110	100	15	13,6	27	24,5	68	61,8	21	19,1	14	12,7	44	40,0
14730045	Belgern-Schildau, Stadt	295	100	28	9,5	63	21,4	203	68,8	73	24,7	32	10,8	103	34,9
14730050	Cavertitz	44	100	3	(6,8)	12	27,3	30	68,2	3	(6,8)	5	(11,4)	16	36,4
14730060	Dahlen, Stadt	133	100	11	8,3	34	25,6	88	66,2	31	23,3	9	(6,8)	56	42,1
14730070	Delitzsch, Stadt	1.295	100	200	15,4	278	21,5	818	63,2	382	29,5	26	2,0	460	35,5
14730080	Doberschütz	101	100	12	11,9	25	24,8	58	57,4	15	14,9	6	(5,9)	55	54,5
14730090	Dommitzsch, Stadt	118	100	10	8,5	25	21,2	83	70,3	17	14,4	19	16,1	59	50,0
14730100	Dreiheide	35	100	4	(11,4)	11	31,4	20	60,6	5	(14,3)	3	(8,6)	19	57,6
14730110	Eilenburg, Stadt	845	100	94	11,1	199	23,6	553	65,4	373	44,1	15	1,8	77	9,1
14730120	Elsnig	41	100	10	24,4	-	-	31	81,6	15	36,6	3	(7,3)	7	(17,1)
14730140	Jesewitz	98	100	16	16,3	31	31,6	53	54,1	26	26,5	12	12,2	27	27,6
14730150	Krostitz	86	100	9	(10,5)	28	32,6	45	52,3	24	27,9	-	-	29	33,7
14730160	Laußig	187	100	5	(2,7)	31	16,6	152	81,3	21	11,2	3	(1,6)	107	57,2
14730170	Liebschützberg	128	100	3	(2,3)	34	26,6	92	71,9	24	18,8	17	13,3	52	40,6
14730180	Löbnitz	90	100	5	(5,6)	14	15,6	70	77,8	15	16,7	3	(3,3)	35	38,9
14730190	Mockrehna	132	100	12	9,1	17	12,9	103	78,0	29	22,0	7	(5,3)	83	62,9
14730200	Mügeln, Stadt	364	100	77	21,2	73	20,1	215	59,1	46	12,6	16	4,4	154	42,3
14730210	Naundorf	82	100	5	(6,1)	20	24,4	56	68,3	13	15,9	5	(6,1)	39	47,6
14730230	Oschatz, Stadt	709	100	105	14,8	118	16,6	487	68,7	208	29,3	43	6,1	171	24,1
14730250	Rackwitz	202	100	29	14,4	14	6,9	153	75,7	43	21,3	5	(2,5)	56	27,7
14730270	Schkeuditz, Stadt	761	100	120	15,8	164	21,6	479	62,9	341	44,8	42	5,5	217	28,5
14730280	Schönwölkau	89	100	8	(9,0)	24	27,0	53	59,6	9	(10,1)	-	-	42	47,2
14730300	Taucha, Stadt	311	100	65	20,9	67	21,5	174	55,9	49	15,8	24	7,7	110	35,4
14730310	Torgau, Stadt	796	100	189	23,7	230	28,9	378	47,5	133	16,7	32	4,0	319	40,1
14730320	Trossin	40	100	3	(7,5)	4	(10,0)	28	73,7	12	30,0	11	27,5	15	37,5
14730330	Wermsdorf	111	100	6	(5,4)	16	14,4	88	79,3	27	24,3	4	(3,6)	63	56,8
14730340	Wiedemar	171	100	25	14,6	50	29,2	95	55,6	52	30,4	19	11,1	38	22,2
14730360	Zschepplin	85	100	7	(8,2)	25	29,4	52	61,2	20	23,5	4	(4,7)	30	35,3
14	Freistaat Sachsen	190.889	100	28.238	14,8	45.574	23,9	117.077	61,3	43.247	22,7	9.740	5,1	49.792	26,1

[Zeichenerklärung](#)

15. Ausgewählte Kennzahlen zu Wohngebäuden und darin befindlichen Wohnungen am 15. Mai 2022 und 9. Mai 2011 nach Gemeinden

AGS	Kreisfreie Stadt Gemeinde Landkreis Land	Jahr	Wohngebäude je km²	Wohnungen je Wohngebäude	Wohnungen je 1.000 Einwohner (EW)	Eigentümerquote	Leerstands- quote	Marktaktive Leerstands- quote	Wohnfläche je Wohnung	Wohnfläche je Raum	Räume je Wohnung	Nettokaltmiete je Wohnung in €	Nettokaltmiete je m² in €
14511000	Chemnitz, Stadt	2022	150,1	4,5	614,1	18,5	10,9	8,0	71,3	20,1	3,5	337	5,3
14511000	Chemnitz, Stadt	2011	141,0	4,8	623,2	17,0	13,7	x	66,8	19,3	3,5	x	x
14612000	Dresden, Stadt	2022	184,5	5,2	554,0	16,8	4,0	2,5	71,2	20,9	3,4	438	6,9
14612000	Dresden, Stadt	2011	168,3	5,2	552,9	14,7	5,0	x	69,1	19,3	3,6	x	x
14713000	Leipzig, Stadt	2022	212,1	5,5	566,1	13,5	4,4	2,1	72,1	21,2	3,4	423	6,4
14713000	Leipzig, Stadt	2011	193,9	5,5	628,4	12,9	12,1	x	69,3	19,6	3,5	x	x
14521	Erzgebirgskreis	2022	44,7	2,3	562,6	46,1	11,8	5,1	80,3	19,8	4,1	296	4,6
14521	Erzgebirgskreis	2011	43,4	2,4	521,1	42,6	9,2	x	74,3	18,0	4,1	x	x
14521010	Amtsberg	2022	47,6	1,6	489,4	63,4	7,3	1,4	93,3	20,2	4,6	320	4,6
14521010	Amtsberg	2011	45,3	1,8	477,7	58,8	7,8	x	83,0	18,7	4,4	x	x
14521020	Annaberg-Buchholz, Stadt	2022	129,6	3,4	645,1	29,4	15,8	9,1	72,3	19,1	3,8	295	4,7
14521020	Annaberg-Buchholz, Stadt	2011	123,3	3,5	573,3	27,3	11,5	x	69,2	18,0	3,8	x	x
14521035	Aue-Bad Schlema, Stadt	2022	100,3	3,4	633,4	27,0	17,7	8,8	73,1	20,3	3,6	282	4,4
14521035	Aue-Bad Schlema, Stadt	2011	96,3	3,7	574,0	23,2	12,1	x	69,1	17,8	3,9	x	x
14521040	Auerbach	2022	77,7	2,3	625,2	55,0	18,1	7,9	77,7	19,0	4,1	293	4,4
14521040	Auerbach	2011	76,6	2,3	524,4	49,5	7,4	x	73,7	18,1	4,1	x	x
14521060	Bärenstein	2022	105,9	2,1	552,4	51,3	9,1	1,4	82,0	19,8	4,1	285	4,4
14521060	Bärenstein	2011	108,2	2,4	557,4	43,2	13,4	x	76,2	17,2	4,4	x	x
14521080	Bockau	2022	36,7	1,6	518,2	72,2	11,6	1,2	87,2	19,1	4,6	295	4,3
14521080	Bockau	2011	36,4	1,7	490,3	66,0	7,2	x	79,3	17,9	4,4	x	x
14521090	Börmichen/Erzgeb.	2022	19,6	1,5	475,4	72,3	9,8	(0,9)	95,3	20,8	4,6	288	4,3
14521090	Börmichen/Erzgeb.	2011	18,3	1,6	459,3	63,3	3,8	x	85,0	18,6	4,6	x	x
14521110	Breitenbrunn/Erzgeb.	2022	22,8	2,1	560,4	54,2	14,2	4,7	84,0	19,7	4,3	289	4,6
14521110	Breitenbrunn/Erzgeb.	2011	22,7	2,2	523,9	45,6	10,1	x	75,6	18,1	4,2	x	x
14521120	Burkhardtsdorf	2022	78,8	1,8	506,8	54,8	7,3	2,3	86,4	20,3	4,3	319	4,7
14521120	Burkhardtsdorf	2011	77,1	2,0	509,6	48,8	8,9	x	78,0	18,5	4,2	x	x
14521130	Crottendorf	2022	31,0	1,7	492,9	60,9	7,9	1,3	86,1	19,7	4,4	275	4,3
14521130	Crottendorf	2011	29,8	1,9	478,2	57,6	6,4	x	77,8	18,0	4,3	x	x
14521140	Deutschneudorf	2022	39,4	1,6	584,1	65,7	15,9	7,0	89,9	20,2	4,5	277	4,3
14521140	Deutschneudorf	2011	40,9	1,7	519,3	58,2	12,0	x	80,1	18,4	4,3	x	x
14521150	Drebach	2022	42,2	1,9	517,9	57,9	11,5	3,8	85,2	19,4	4,4	292	4,5
14521150	Drebach	2011	41,4	2,0	472,0	52,7	7,9	x	77,8	17,8	4,4	x	x
14521160	Ehrenfriedersdorf, Stadt	2022	64,8	2,4	559,4	38,6	11,5	2,9	78,0	20,3	3,8	288	4,6
14521160	Ehrenfriedersdorf, Stadt	2011	62,2	2,7	543,4	34,2	7,3	x	69,8	17,4	4,0	x	x
14521170	Eibenstock, Stadt	2022	16,2	2,2	558,7	48,9	12,6	4,3	82,0	19,6	4,2	292	4,4
14521170	Eibenstock, Stadt	2011	16,0	2,3	507,3	45,3	9,8	x	76,3	18,8	4,1	x	x
14521180	Elterlein, Stadt	2022	17,4	1,8	511,8	64,4	12,0	2,0	87,8	19,9	4,4	303	4,4
14521180	Elterlein, Stadt	2011	16,8	1,9	458,3	58,8	4,9	x	79,0	18,2	4,3	x	x
14521200	Gelenau/Erzgeb.	2022	46,6	2,3	532,3	43,3	7,7	4,3	80,9	18,8	4,3	300	4,7
14521200	Gelenau/Erzgeb.	2011	45,5	2,5	527,2	41,0	8,0	x	74,1	17,9	4,2	x	x
14521210	Geyer, Stadt	2022	49,4	2,1	588,2	48,4	11,0	3,9	79,7	19,3	4,1	292	4,7
14521210	Geyer, Stadt	2011	48,0	2,3	530,4	47,2	8,0	x	72,8	18,2	4,0	x	x
14521220	Gornau/Erzgeb.	2022	54,8	1,7	480,1	63,3	8,1	2,8	94,6	20,5	4,6	326	4,8
14521220	Gornau/Erzgeb.	2011	51,7	1,7	457,2	60,0	5,1	x	85,4	18,6	4,6	x	x
14521230	Gornsdorf	2022	124,8	2,1	543,7	49,0	9,6	4,0	82,3	20,0	4,1	316	4,7
14521230	Gornsdorf	2011	123,2	2,2	544,6	45,5	8,3	x	75,7	19,0	4,0	x	x
14521240	Großolbersdorf	2022	36,0	1,7	491,1	63,3	6,5	0,9	87,9	19,2	4,6	279	4,3
14521240	Großolbersdorf	2011	35,0	1,8	466,9	59,1	5,2	x	81,0	17,8	4,6	x	x
14521250	Großrückerswalde	2022	34,7	1,8	498,2	62,9	10,3	1,2	86,1	19,4	4,4	280	4,2
14521250	Großrückerswalde	2011	33,2	1,9	457,9	59,0	6,9	x	77,8	17,6	4,4	x	x
14521260	Grünhain-Beierfeld, Stadt	2022	68,0	2,0	535,3	52,8	8,0	2,1	81,9	19,1	4,3	302	4,7
14521260	Grünhain-Beierfeld, Stadt	2011	65,8	2,1	504,6	50,4	8,0	x	75,6	17,9	4,2	x	x
14521270	Grünhainichen	2022	34,4	1,7	533,0	62,0	13,3	4,0	88,8	19,6	4,5	289	4,3
14521270	Grünhainichen	2011	34,9	1,9	517,0	53,5	11,8	x	80,6	18,4	4,4	x	x
14521280	Heidersdorf	2022	24,6	1,5	462,2	68,0	4,6	(2,0)	93,3	19,3	4,8	256	3,9
14521280	Heidersdorf	2011	24,3	1,8	469,4	61,3	10,1	x	81,0	18,1	4,5	x	x
14521290	Hohndorf	2022	178,5	2,1	569,6	50,8	11,0	2,6	84,0	20,2	4,2	313	4,7
14521290	Hohndorf	2011	169,0	2,3	531,7	45,0	9,8	x	76,9	18,6	4,1	x	x
14521310	Jahnsdorf/Erzgeb.	2022	59,2	1,6	469,6	65,6	6,7	2,0	93,0	20,6	4,5	349	4,9
14521310	Jahnsdorf/Erzgeb.	2011	57,1	1,7	453,5	62,2	5,2	x	85,2	19,1	4,5	x	x
14521320	Johanngeorgenstadt, Stadt	2022	30,2	2,9	691,3	36,5	24,5	15,2	74,3	18,8	4,0	265	4,3
14521320	Johanngeorgenstadt, Stadt	2011	31,4	3,2	652,5	30,3	20,7	x	70,0	17,9	3,9	x	x
14521330	Jöhstadt, Stadt	2022	16,4	1,7	536,6	65,4	10,6	1,6	83,5	18,9	4,4	262	3,9

AGS	Kreisfreie Stadt Gemeinde Landkreis Land	Jahr	Wohngebäude je km²	Wohnungen je Wohngebäude	Wohnungen je 1.000 Einwohner (EW)	Eigentümerquote	Leerstands- quote	Marktaktive Leerstands- quote	Wohnfläche je Wohnung	Wohnfläche je Raum	Räume je Wohnung	Nettokaltmiete je Wohnung in €	Nettokaltmiete je m² in €
14521330	Jöhstadt, Stadt	2011	16,6	1,8	497,0	59,7	9,0	x	76,7	17,6	4,4	x	x
14521340	Königswalde	2022	31,8	1,6	456,2	72,2	8,1	2,0	92,3	20,2	4,6	296	4,4
14521340	Königswalde	2011	30,4	1,7	423,1	70,8	5,1	x	82,4	18,2	4,5	x	x
14521355	Lauter-Bernsbach, Stadt	2022	76,8	1,9	522,6	55,9	9,4	1,9	85,8	20,0	4,3	310	4,7
14521355	Lauter-Bernsbach, Stadt	2011	72,8	2,0	485,9	50,9	5,8	x	79,1	18,2	4,3	x	x
14521370	Lößnitz, Stadt	2022	60,4	2,6	620,2	38,5	17,5	9,9	74,1	21,0	3,5	246	4,1
14521370	Lößnitz, Stadt	2011	59,2	2,9	559,2	33,4	11,7	x	68,6	17,2	4,0	x	x
14521380	Lugau/Erzgeb., Stadt	2022	84,7	2,5	604,9	42,7	15,4	4,0	78,6	19,8	4,0	311	4,8
14521380	Lugau/Erzgeb., Stadt	2011	81,3	2,6	543,0	37,8	11,3	x	73,5	18,8	3,9	x	x
14521390	Marienberg, Stadt	2022	32,5	2,1	542,9	48,4	9,9	3,6	81,5	19,7	4,1	291	4,6
14521390	Marienberg, Stadt	2011	31,5	2,2	503,5	45,5	7,9	x	75,6	17,7	4,3	x	x
14521400	Mildenau	2022	31,4	1,5	447,2	75,0	5,3	(0,6)	90,4	19,7	4,6	294	4,3
14521400	Mildenau	2011	29,5	1,7	448,7	68,9	3,4	x	79,2	17,5	4,5	x	x
14521410	Neukirchen/Erzgeb.	2022	93,9	1,9	524,2	55,2	8,8	3,1	87,2	20,8	4,2	327	4,9
14521410	Neukirchen/Erzgeb.	2011	84,8	2,1	527,2	50,1	9,4	x	78,4	19,1	4,1	x	x
14521420	Niederdorf	2022	26,4	1,9	502,7	53,6	8,4	2,0	90,5	20,8	4,4	374	4,9
14521420	Niederdorf	2011	25,2	1,9	487,9	53,6	6,4	x	82,0	18,7	4,4	x	x
14521430	Niederwürschnitz	2022	112,9	2,0	524,3	46,9	6,2	2,6	83,1	20,3	4,1	326	5,0
14521430	Niederwürschnitz	2011	110,8	2,1	519,1	43,8	8,8	x	74,9	18,5	4,0	x	x
14521440	Oberwiesenthal, Kurort, Stadt	2022	12,9	2,7	680,2	42,3	14,7	4,8	75,1	19,4	3,9	282	4,6
14521440	Oberwiesenthal, Kurort, Stadt	2011	14,1	2,8	669,1	46,4	15,7	x	70,7	17,2	4,1	x	x
14521450	Oelsnitz/Erzgeb., Stadt	2022	108,0	2,2	560,0	44,4	9,8	4,0	80,9	20,2	4,0	333	5,0
14521450	Oelsnitz/Erzgeb., Stadt	2011	104,6	2,4	553,9	41,0	12,1	x	73,6	19,0	3,9	x	x
14521460	Olbernhau, Stadt	2022	22,8	2,2	595,9	44,9	14,3	8,6	79,7	19,3	4,1	296	4,7
14521460	Olbernhau, Stadt	2011	22,8	2,3	522,1	43,3	10,5	x	74,4	17,9	4,2	x	x
14521495	Pockau-Lengefeld, Stadt	2022	25,3	1,8	515,8	58,1	9,2	2,5	86,2	19,8	4,4	291	4,6
14521495	Pockau-Lengefeld, Stadt	2011	25,3	1,9	489,5	54,6	7,4	x	77,9	18,1	4,3	x	x
14521500	Raschau-Markersbach	2022	30,1	2,5	616,2	41,8	7,3	3,6	79,0	19,1	4,1	319	5,1
14521500	Raschau-Markersbach	2011	28,9	2,4	485,5	43,0	5,6	x	74,2	17,9	4,2	x	x
14521510	Scheibenberg, Stadt	2022	59,8	2,0	536,1	57,8	10,8	1,2	84,7	20,0	4,2	300	4,4
14521510	Scheibenberg, Stadt	2011	58,2	2,1	481,0	55,1	6,5	x	80,2	18,6	4,3	x	x
14521520	Schlettau, Stadt	2022	28,8	2,0	527,3	52,9	10,9	2,2	83,1	19,7	4,2	292	4,6
14521520	Schlettau, Stadt	2011	28,3	2,0	481,6	55,3	7,3	x	77,3	18,2	4,2	x	x
14521530	Schneeberg, Stadt	2022	119,3	2,9	604,4	33,1	14,5	7,0	75,4	20,1	3,7	291	4,7
14521530	Schneeberg, Stadt	2011	114,2	3,2	566,2	31,3	13,6	x	70,9	17,6	4,0	x	x
14521540	Schönheide	2022	38,9	2,2	568,1	52,9	11,7	4,4	78,6	19,2	4,1	284	4,6
14521540	Schönheide	2011	39,1	2,3	511,6	46,8	7,9	x	73,1	18,1	4,1	x	x
14521550	Schwarzenberg/Erzgeb., Stadt	2022	68,0	3,0	579,4	34,5	10,3	5,8	74,5	20,2	3,7	308	5,0
14521550	Schwarzenberg/Erzgeb., Stadt	2011	65,8	3,3	549,0	29,5	9,0	x	68,7	17,5	3,9	x	x
14521560	Sehmatal	2022	37,5	2,0	525,8	55,3	8,2	2,6	81,0	19,2	4,2	276	4,5
14521560	Sehmatal	2011	36,8	2,1	488,7	51,5	5,5	x	74,6	17,5	4,3	x	x
14521570	Seiffen/Erzgeb., Kurort	2022	53,3	1,6	544,6	68,0	10,9	3,6	86,7	19,2	4,5	273	4,5
14521570	Seiffen/Erzgeb., Kurort	2011	56,3	1,7	466,1	62,2	5,5	x	79,8	17,6	4,5	x	x
14521590	Stollberg/Erzgeb., Stadt	2022	60,8	2,7	552,6	37,7	10,1	5,7	77,4	19,9	3,9	312	4,9
14521590	Stollberg/Erzgeb., Stadt	2011	57,8	2,8	530,5	34,0	9,9	x	72,6	18,2	4,0	x	x
14521600	Stützengrün	2022	34,8	1,6	502,1	71,8	10,5	2,4	91,7	19,9	4,6	298	4,4
14521600	Stützengrün	2011	34,6	1,7	467,3	64,9	6,2	x	84,0	18,5	4,5	x	x
14521610	Tannenberg	2022	42,7	1,5	482,2	69,7	6,8	2,0	92,0	20,0	4,6	281	4,1
14521610	Tannenberg	2011	38,9	1,6	435,3	64,5	7,8	x	82,0	18,4	4,5	x	x
14521620	Thalheim/Erzgeb., Stadt	2022	116,8	2,9	605,7	34,5	15,4	8,1	75,4	19,3	3,9	301	4,6
14521620	Thalheim/Erzgeb., Stadt	2011	111,3	3,0	525,8	31,5	9,1	x	71,3	18,1	3,9	x	x
14521630	Thermalbad Wiesenbad	2022	37,7	1,8	519,3	62,2	11,7	3,5	84,7	19,4	4,4	287	4,4
14521630	Thermalbad Wiesenbad	2011	37,9	1,9	484,9	55,7	7,8	x	77,7	18,2	4,3	x	x
14521640	Thum, Stadt	2022	71,9	2,0	544,0	52,1	9,8	1,8	84,9	20,3	4,2	301	4,6
14521640	Thum, Stadt	2011	70,5	2,0	481,2	51,1	8,0	x	80,2	18,8	4,3	x	x
14521670	Wolkenstein, Stadt	2022	32,4	2,0	510,9	52,5	11,3	3,8	84,8	19,9	4,2	298	4,7
14521670	Wolkenstein, Stadt	2011	30,8	2,2	492,7	48,9	8,6	x	77,8	18,3	4,3	x	x
14521690	Zschopau, Stadt, Motorradstadt	2022	85,4	2,9	624,1	31,2	13,3	9,9	72,0	19,0	3,8	282	4,7
14521690	Zschopau, Stadt, Motorradstadt	2011	82,4	3,0	555,6	33,6	8,5	x	68,1	17,2	4,0	x	x
14521700	Zschorlau	2022	65,5	1,8	502,3	59,1	6,7	1,2	86,9	19,7	4,4	305	4,9
14521700	Zschorlau	2011	63,5	1,9	459,5	55,7	5,0	x	79,9	18,2	4,4	x	x
14521710	Zwönitz, Stadt	2022	43,2	2,3	554,8	43,7	7,3	3,3	80,0	20,1	4,0	272	4,4
14521710	Zwönitz, Stadt	2011	41,0	2,3	478,4	43,8	4,5	x	76,1	18,5	4,1	x	x
14522	Mittelsachsen	2022	36,7	2,2	560,9	44,9	10,7	4,8	82,1	19,9	4,1	317	5,1
14522	Mittelsachsen	2011	36,0	2,3	530,9	42,3	9,9	x	76,3	18,3	4,2	x	x
14522010	Altmittweida	2022	44,2	1,5	516,7	63,6	6,4	2,7	94,2	20,7	4,6	349	4,8
14522010	Altmittweida	2011	43,5	1,6	493,5	63,0	7,9	x	86,2	19,1	4,5	x	x
14522020	Augustusburg, Stadt	2022	56,3	1,9	543,9	54,2	9,5	3,4	88,7	20,6	4,3	342	5,0

AGS	Kreisfreie Stadt Gemeinde Landkreis Land	Jahr	Wohngebäude je km²	Wohnungen je Wohngebäude	Wohnungen je 1.000 Einwohner (EW)	Eigentümerquote	Leerstands- quote	Marktaktive Leerstands- quote	Wohnfläche je Wohnung	Wohnfläche je Raum	Räume je Wohnung	Nettokaltmiete je Wohnung in €	Nettokaltmiete je m² in €
14522020	Augustusburg, Stadt	2011	53,7	2,0	511,5	51,3	9,5	x	81,1	19,0	4,3	x	x
14522035	Bobritzsch-Hilbersdorf	2022	31,0	1,6	477,6	64,3	6,5	1,8	94,4	20,5	4,6	334	4,9
14522035	Bobritzsch-Hilbersdorf	2011	29,2	1,7	466,0	58,6	6,3	x	85,2	18,4	4,6	x	x
14522050	Brand-Erbisdorf, Stadt	2022	43,0	2,7	598,5	36,4	12,9	7,3	75,7	18,6	4,1	295	4,8
14522050	Brand-Erbisdorf, Stadt	2011	41,6	2,9	543,2	32,9	11,1	x	71,0	17,5	4,1	x	x
14522060	Burgstädt, Stadt	2022	103,9	2,2	565,3	42,8	10,7	4,9	80,8	19,6	4,1	318	4,9
14522060	Burgstädt, Stadt	2011	101,4	2,4	546,5	39,3	10,5	x	74,8	18,7	4,0	x	x
14522070	Claußnitz	2022	44,2	1,6	514,4	68,1	8,2	3,3	90,9	20,3	4,5	292	4,3
14522070	Claußnitz	2011	44,2	1,7	494,4	57,1	9,7	x	82,9	18,2	4,6	x	x
14522080	Döbeln, Stadt	2022	54,7	2,9	606,8	30,9	14,0	7,1	76,5	20,0	3,8	312	5,0
14522080	Döbeln, Stadt	2011	52,0	2,9	570,3	30,1	12,2	x	72,3	18,6	3,9	x	x
14522090	Dorfchemnitz	2022	16,0	1,4	452,7	74,2	10,0	2,6	93,0	19,8	4,7	288	4,6
14522090	Dorfchemnitz	2011	16,4	1,5	441,0	70,0	5,6	x	82,3	18,1	4,6	x	x
14522110	Eppendorf	2022	32,9	1,8	512,1	57,9	8,2	2,8	86,3	19,3	4,5	288	4,6
14522110	Eppendorf	2011	32,2	1,9	466,3	51,9	6,1	x	78,7	17,8	4,4	x	x
14522120	Erlau	2022	28,4	1,3	450,6	75,4	4,8	0,9	102,3	20,7	4,9	325	4,8
14522120	Erlau	2011	28,4	1,4	452,8	70,5	6,9	x	91,7	18,6	4,9	x	x
14522140	Flöha, Stadt	2022	74,3	3,1	607,2	28,8	10,9	7,8	74,0	19,0	3,9	310	5,0
14522140	Flöha, Stadt	2011	69,7	3,4	567,8	27,5	10,8	x	67,6	17,5	3,9	x	x
14522150	Frankenberg/Sa., Stadt, Garnisonsstadt	2022	46,6	2,8	618,3	33,7	15,7	9,8	77,1	19,4	4,0	315	4,8
14522150	Frankenberg/Sa., Stadt, Garnisonsstadt	2011	45,0	3,0	576,6	31,8	12,9	x	72,1	19,2	3,8	x	x
14522170	Frauenstein, Stadt	2022	14,8	1,6	498,5	69,4	9,5	3,3	92,1	19,9	4,6	308	4,6
14522170	Frauenstein, Stadt	2011	15,1	1,7	483,3	64,3	7,2	x	83,2	18,4	4,5	x	x
14522180	Freiberg, Stadt, Universitätsstadt	2022	131,3	3,9	603,9	18,5	9,0	5,6	69,7	19,7	3,5	338	5,6
14522180	Freiberg, Stadt, Universitätsstadt	2011	120,1	4,1	586,6	17,1	7,9	x	65,9	17,7	3,7	x	x
14522190	Geringswalde, Stadt	2022	40,9	1,9	548,9	54,6	12,3	4,4	84,5	19,6	4,3	288	4,5
14522190	Geringswalde, Stadt	2011	42,1	2,0	549,0	47,5	11,2	x	76,7	18,3	4,2	x	x
14522200	Großhartmannsdorf	2022	24,8	1,4	474,9	70,5	5,5	1,1	95,3	20,0	4,8	342	4,9
14522200	Großhartmannsdorf	2011	24,6	1,5	459,5	68,7	6,4	x	85,4	18,4	4,6	x	x
14522210	Großschirma, Stadt	2022	29,7	1,5	501,6	70,7	7,8	1,8	97,0	20,4	4,7	364	4,9
14522210	Großschirma, Stadt	2011	28,8	1,6	474,9	66,8	5,5	x	87,9	18,3	4,8	x	x
14522220	Großweitzschen	2022	18,9	1,8	555,4	66,6	19,5	4,0	94,4	20,3	4,7	302	4,2
14522220	Großweitzschen	2011	19,1	1,7	499,0	60,1	12,1	x	88,5	19,0	4,7	x	x
14522230	Hainichen, Stadt	2022	43,2	2,0	535,7	44,9	7,7	3,6	83,1	20,7	4,0	303	4,7
14522230	Hainichen, Stadt	2011	42,8	2,2	547,9	42,5	14,6	x	75,7	19,0	4,0	x	x
14522240	Halsbrücke	2022	38,9	1,6	516,6	67,0	7,1	2,8	92,3	20,4	4,5	344	5,1
14522240	Halsbrücke	2011	37,2	1,7	476,2	64,1	4,7	x	83,9	18,1	4,6	x	x
14522250	Hartha, Stadt	2022	34,4	2,2	603,4	48,0	17,9	3,9	81,6	19,2	4,2	289	4,6
14522250	Hartha, Stadt	2011	34,7	2,3	556,4	42,6	16,3	x	75,8	18,5	4,1	x	x
14522260	Hartmannsdorf	2022	105,4	2,3	555,8	40,6	7,4	2,5	82,4	20,1	4,1	349	5,3
14522260	Hartmannsdorf	2011	100,8	2,3	521,6	39,4	7,1	x	76,8	19,2	4,0	x	x
14522275	Jahnatal	2022	22,6	1,5	519,2	66,4	10,4	3,7	94,7	20,4	4,7	327	4,8
14522275	Jahnatal	2011	23,2	1,6	486,0	63,7	9,8	x	87,6	18,7	4,7	x	x
14522280	Königsfeld	2022	17,0	1,4	480,8	78,1	7,7	2,0	100,1	20,2	4,9	322	4,4
14522280	Königsfeld	2011	17,1	1,4	420,8	77,1	5,5	x	93,4	19,0	4,9	x	x
14522290	Königshain-Wiederau	2022	27,5	1,4	468,6	74,7	9,9	2,8	97,7	20,3	4,8	324	4,6
14522290	Königshain-Wiederau	2011	28,3	1,5	456,0	69,9	8,4	x	90,5	18,4	4,9	x	x
14522300	Kriebstein	2022	22,7	1,5	523,8	71,1	10,7	2,5	91,1	19,5	4,7	272	4,4
14522300	Kriebstein	2011	24,0	1,5	486,7	64,5	8,4	x	84,0	18,1	4,6	x	x
14522310	Leisnig, Stadt	2022	31,6	1,9	562,3	49,0	9,2	3,5	86,6	19,9	4,4	308	4,6
14522310	Leisnig, Stadt	2011	32,3	1,9	542,4	47,1	11,9	x	80,9	18,4	4,4	x	x
14522320	Leubsdorf	2022	27,5	1,8	517,0	60,4	9,6	3,3	90,2	20,2	4,5	319	4,7
14522320	Leubsdorf	2011	27,1	1,9	504,2	55,3	9,6	x	80,8	18,2	4,4	x	x
14522330	Lichtenau	2022	50,7	1,4	484,4	74,4	6,7	1,9	98,3	21,2	4,6	345	5,0
14522330	Lichtenau	2011	49,2	1,5	472,2	70,5	6,6	x	89,8	19,1	4,7	x	x
14522340	Lichtenberg/Erzgeb.	2022	21,8	1,8	487,0	64,4	6,7	2,7	88,2	19,8	4,5	319	4,8
14522340	Lichtenberg/Erzgeb.	2011	20,7	1,8	428,7	63,1	6,3	x	82,6	18,3	4,5	x	x
14522350	Lunzenau, Stadt	2022	46,9	1,7	568,4	60,7	14,8	5,8	83,9	20,0	4,2	278	4,5
14522350	Lunzenau, Stadt	2011	48,1	1,8	520,2	52,8	10,3	x	77,8	18,0	4,3	x	x
14522360	Mittweida, Stadt, Hochschulstadt	2022	74,1	3,1	667,1	28,6	11,3	5,3	72,0	19,9	3,6	323	5,5
14522360	Mittweida, Stadt, Hochschulstadt	2011	73,5	3,0	579,8	28,7	10,1	x	68,6	17,7	3,9	x	x
14522380	Mühlau	2022	83,1	1,5	480,9	67,3	8,5	2,3	97,8	21,3	4,6	347	4,9
14522380	Mühlau	2011	81,3	1,6	486,1	62,9	7,0	x	85,7	18,7	4,6	x	x
14522390	Mulda/Sa.	2022	16,2	1,8	506,4	58,6	9,9	2,9	89,2	20,2	4,4	315	4,7
14522390	Mulda/Sa.	2011	15,8	1,8	457,9	55,2	4,9	x	80,9	18,1	4,5	x	x
14522400	Neuhausen/Erzgeb.	2022	16,2	1,8	560,9	59,3	15,7	6,1	83,5	19,3	4,3	276	4,2
14522400	Neuhausen/Erzgeb.	2011	16,9	1,8	502,2	56,2	10,9	x	78,7	17,7	4,4	x	x
14522420	Niederwiesa	2022	87,8	1,7	504,1	61,4	5,2	2,0	93,5	20,8	4,5	342	5,1
14522420	Niederwiesa	2011	84,8	1,8	486,2	57,3	5,6	x	85,3	19,0	4,5	x	x

AGS	Kreisfreie Stadt Gemeinde Landkreis Land	Jahr	Wohngebäude je km²	Wohnungen je Wohngebäude	Wohnungen je 1.000 Einwohner (EW)	Eigentümerquote	Leerstands- quote	Marktaktive Leerstands- quote	Wohnfläche je Wohnung	Wohnfläche je Raum	Räume je Wohnung	Nettokaltmiete je Wohnung in €	Nettokaltmiete je m² in €
14522430	Oberschöna	2022	25,0	1,4	474,7	70,2	6,6	2,4	99,6	20,6	4,8	313	4,6
14522430	Oberschöna	2011	24,2	1,4	445,7	67,5	5,0	x	94,4	18,7	5,1	x	x
14522440	Oederan, Stadt	2022	28,2	1,9	540,2	53,0	13,4	2,7	84,5	19,9	4,2	299	4,9
14522440	Oederan, Stadt	2011	27,6	2,1	518,7	45,6	11,1	x	77,5	18,1	4,3	x	x
14522460	Penig, Stadt	2022	38,3	1,9	542,7	53,7	9,8	3,5	86,1	20,6	4,2	306	4,8
14522460	Penig, Stadt	2011	38,4	2,1	536,8	44,7	9,9	x	76,1	18,9	4,0	x	x
14522470	Rechenberg-Bienenmühle	2022	11,8	1,7	587,8	58,7	9,4	5,0	85,0	19,0	4,5	284	4,5
14522470	Rechenberg-Bienenmühle	2011	12,1	1,8	528,2	56,2	13,7	x	79,0	17,4	4,5	x	x
14522480	Reinsberg	2022	19,1	1,4	481,0	70,3	6,2	2,5	96,1	20,2	4,8	316	4,6
14522480	Reinsberg	2011	19,4	1,5	465,8	67,9	9,0	x	90,3	18,6	4,9	x	x
14522490	Rochlitz, Stadt	2022	54,3	2,7	616,4	34,3	12,1	6,9	76,1	19,6	3,9	293	4,7
14522490	Rochlitz, Stadt	2011	53,2	2,8	558,9	32,2	10,7	x	71,5	17,8	4,0	x	x
14522500	Rossau	2022	19,5	1,6	485,8	65,9	7,3	3,1	92,7	20,0	4,6	354	5,4
14522500	Rossau	2011	19,6	1,7	479,9	63,3	10,2	x	85,7	18,7	4,6	x	x
14522510	Roßwein, Stadt	2022	46,3	2,0	571,9	47,2	14,2	7,0	82,6	19,8	4,2	280	4,4
14522510	Roßwein, Stadt	2011	47,0	2,1	553,8	44,4	12,8	x	75,9	18,7	4,1	x	x
14522520	Sayda, Stadt	2022	14,1	1,8	521,2	64,7	10,2	2,5	86,1	19,7	4,4	300	4,7
14522520	Sayda, Stadt	2011	14,0	1,8	445,3	62,0	7,9	x	81,5	18,0	4,5	x	x
14522530	Seelitz	2022	19,9	1,4	516,6	79,0	10,3	3,2	100,0	20,5	4,9	319	4,7
14522530	Seelitz	2011	20,2	1,4	459,1	72,3	6,2	x	91,7	18,3	5,0	x	x
14522540	Striegistal	2022	19,7	1,4	453,7	72,9	6,8	0,9	97,8	20,2	4,8	284	4,0
14522540	Striegistal	2011	20,0	1,5	459,6	69,5	8,8	x	88,1	18,2	4,9	x	x
14522550	Taura	2022	66,4	1,7	534,5	60,4	11,8	4,1	89,4	20,3	4,4	302	4,7
14522550	Taura	2011	65,2	1,7	505,4	57,6	11,0	x	80,4	18,4	4,4	x	x
14522570	Waldheim, Stadt	2022	49,0	2,4	543,9	39,2	12,4	4,4	79,3	20,0	4,0	295	4,6
14522570	Waldheim, Stadt	2011	48,8	2,5	542,4	35,7	11,1	x	74,5	18,4	4,1	x	x
14522580	Wechselburg	2022	23,5	1,5	516,2	69,3	8,3	3,5	96,7	20,3	4,8	353	4,9
14522580	Wechselburg	2011	24,1	1,6	493,5	62,4	7,1	x	85,5	18,2	4,7	x	x
14522590	Weißenborn/Erzgeb.	2022	29,3	2,1	576,3	57,4	8,6	5,4	87,2	20,2	4,3	328	4,9
14522590	Weißenborn/Erzgeb.	2011	27,0	2,1	488,4	54,6	5,2	x	81,0	18,1	4,5	x	x
14522600	Zettlitz	2022	15,8	1,4	542,7	79,9	11,8	4,6	98,9	20,2	4,9	295	4,3
14522600	Zettlitz	2011	17,3	1,4	496,2	69,1	8,7	x	89,0	18,1	4,9	x	x
14523	Vogtlandkreis	2022	41,1	2,3	598,9	43,0	12,8	5,1	80,7	20,3	4,0	290	4,5
14523	Vogtlandkreis	2011	40,4	2,4	571,9	41,0	12,5	x	75,1	18,8	4,0	x	x
14523010	Adorf/Vogtl., Stadt	2022	32,8	2,0	598,2	47,6	12,7	2,0	80,8	20,1	4,0	276	4,6
14523010	Adorf/Vogtl., Stadt	2011	33,8	2,1	573,3	45,1	13,3	x	74,2	18,1	4,1	x	x
14523020	Auerbach/Vogtl., Stadt	2022	75,2	2,6	594,6	39,0	13,4	6,3	81,1	20,7	3,9	288	4,4
14523020	Auerbach/Vogtl., Stadt	2011	73,0	2,7	556,2	35,4	11,5	x	75,8	19,4	3,9	x	x
14523030	Bad Brambach	2022	18,0	1,4	651,9	71,0	16,9	3,1	92,5	20,6	4,5	254	3,9
14523030	Bad Brambach	2011	17,3	1,5	533,5	63,5	11,2	x	86,6	18,8	4,6	x	x
14523040	Bad Elster, Stadt	2022	47,2	2,5	657,3	42,3	15,7	4,4	75,3	20,0	3,8	296	5,2
14523040	Bad Elster, Stadt	2011	48,2	2,5	617,8	38,8	11,6	x	71,3	18,1	3,9	x	x
14523050	Bergen	2022	42,1	1,4	523,9	76,0	7,5	(0,8)	98,5	20,7	4,8	293	3,9
14523050	Bergen	2011	42,6	1,6	521,8	68,2	9,6	x	86,8	19,0	4,6	x	x
14523060	Bösenbrunn	2022	12,3	1,3	500,0	83,9	8,1	2,4	95,5	20,3	4,7	281	4,2
14523060	Bösenbrunn	2011	12,3	1,4	448,2	78,2	5,4	x	90,7	18,8	4,8	x	x
14523080	Eichigt	2022	14,5	1,3	556,2	84,6	11,3	1,8	96,6	20,3	4,8	279	4,2
14523080	Eichigt	2011	14,5	1,3	480,7	76,4	7,0	x	91,8	19,0	4,8	x	x
14523090	Ellefeld	2022	166,2	1,9	579,3	57,3	14,7	3,8	84,4	20,3	4,2	266	4,1
14523090	Ellefeld	2011	164,6	2,1	553,4	52,8	14,0	x	77,8	18,7	4,2	x	x
14523100	Elsterberg, Stadt	2022	44,9	2,1	625,3	50,9	13,0	4,0	81,0	19,5	4,1	267	4,2
14523100	Elsterberg, Stadt	2011	44,7	2,2	558,4	46,5	13,0	x	75,6	18,1	4,2	x	x
14523120	Falkenstein/Vogtl., Stadt	2022	69,2	2,4	671,2	42,9	19,2	4,7	80,7	20,1	4,0	289	4,4
14523120	Falkenstein/Vogtl., Stadt	2011	67,6	2,5	605,3	39,7	15,5	x	74,2	18,4	4,0	x	x
14523130	Grünbach	2022	21,4	1,4	493,4	76,6	13,1	2,6	97,2	21,0	4,6	325	4,5
14523130	Grünbach	2011	20,2	1,5	452,7	71,6	8,0	x	88,9	19,3	4,6	x	x
14523150	Heinsdorfergrund	2022	30,0	1,5	493,5	74,6	7,3	1,1	99,4	21,2	4,7	337	4,8
14523150	Heinsdorfergrund	2011	30,3	1,5	462,7	68,8	5,5	x	89,3	19,4	4,6	x	x
14523160	Klingenthal, Stadt	2022	49,2	2,0	635,2	53,6	14,1	2,5	82,0	19,6	4,2	262	4,1
14523160	Klingenthal, Stadt	2011	51,6	2,2	594,3	47,7	13,8	x	74,4	17,7	4,2	x	x
14523170	Lengenfeld, Stadt	2022	46,2	1,7	542,5	60,0	10,8	3,3	87,6	20,1	4,3	297	4,6
14523170	Lengenfeld, Stadt	2011	44,9	1,9	516,7	55,3	9,6	x	79,7	18,4	4,3	x	x
14523190	Limbach	2022	36,6	1,4	505,7	78,8	7,3	(1,0)	95,9	20,9	4,6	316	4,6
14523190	Limbach	2011	35,8	1,4	479,7	75,3	6,6	x	85,9	18,5	4,6	x	x
14523200	Markneukirchen, Stadt	2022	32,5	1,8	553,0	57,4	10,4	3,1	85,0	19,8	4,3	291	4,4
14523200	Markneukirchen, Stadt	2011	32,7	2,0	537,7	53,0	9,9	x	77,1	18,2	4,2	x	x
14523230	Mühlental	2022	12,1	1,2	476,1	85,7	5,3	.	104,4	21,3	4,9	343	3,7
14523230	Mühlental	2011	12,5	1,3	464,7	79,9	6,6	x	93,5	19,4	4,8	x	x

AGS	Kreisfreie Stadt Gemeinde Landkreis Land	Jahr	Wohngebäude je km²	Wohnungen je Wohngebäude	Wohnungen je 1.000 Einwohner (EW)	Eigentümerquote	Leerstands- quote	Marktaktive Leerstands- quote	Wohnfläche je Wohnung	Wohnfläche je Raum	Räume je Wohnung	Nettokaltmiete je Wohnung in €	Nettokaltmiete je m² in €
14523245	Muldenhammer	2022	18,8	1,5	548,7	68,9	11,3	2,9	90,3	19,4	4,7	281	4,3
14523245	Muldenhammer	2011	18,7	1,7	532,3	61,7	10,1	x	80,3	17,9	4,5	x	x
14523260	Netzschkau, Stadt	2022	94,7	1,9	585,5	58,5	14,2	3,4	84,8	19,8	4,3	299	4,5
14523260	Netzschkau, Stadt	2011	93,9	2,0	564,7	50,2	13,4	x	75,9	18,3	4,1	x	x
14523270	Neuensalz	2022	22,9	1,4	527,7	76,7	8,1	1,5	98,7	20,8	4,7	350	4,5
14523270	Neuensalz	2011	21,7	1,5	480,0	72,5	4,9	x	88,4	19,0	4,6	x	x
14523280	Neumark	2022	53,7	1,6	510,9	65,0	8,8	4,3	92,9	21,3	4,4	342	5,0
14523280	Neumark	2011	52,3	1,8	524,8	65,5	10,3	x	82,9	19,1	4,3	x	x
14523290	Neustadt/Vogtl.	2022	26,7	1,4	517,2	75,8	9,7	2,1	98,3	21,0	4,7	281	4,2
14523290	Neustadt/Vogtl.	2011	25,2	1,6	500,0	69,5	8,8	x	86,3	19,5	4,4	x	x
14523300	Oelsnitz/Vogtl., Stadt	2022	51,3	2,3	603,1	42,6	12,3	3,4	78,1	20,2	3,9	270	4,4
14523300	Oelsnitz/Vogtl., Stadt	2011	49,3	2,3	547,6	40,8	11,4	x	74,1	18,1	4,1	x	x
14523310	Pausa-Mühltroff, Stadt	2022	26,0	1,5	535,0	65,7	9,8	3,2	90,6	20,1	4,5	273	4,3
14523310	Pausa-Mühltroff, Stadt	2011	26,2	1,6	512,5	62,4	10,1	x	82,5	18,2	4,5	x	x
14523320	Plauen, Stadt	2022	110,2	3,7	638,3	22,7	13,3	6,7	73,1	20,7	3,5	294	4,6
14523320	Plauen, Stadt	2011	104,3	3,9	632,1	22,1	14,7	x	69,3	19,8	3,5	x	x
14523330	Pöhl	2022	21,8	1,8	561,4	60,5	10,6	4,1	91,3	20,4	4,5	297	4,5
14523330	Pöhl	2011	20,7	1,8	523,0	60,9	8,8	x	84,9	19,1	4,5	x	x
14523340	Reichenbach im Vogtland, Stadt	2022	135,3	2,8	649,1	33,0	14,6	9,0	73,7	19,1	3,9	283	4,6
14523340	Reichenbach im Vogtland, Stadt	2011	137,1	3,0	629,7	32,2	15,5	x	69,0	17,9	3,9	x	x
14523360	Rodewisch, Stadt	2022	64,9	2,1	598,7	47,8	13,2	3,2	81,7	19,6	4,2	300	4,7
14523360	Rodewisch, Stadt	2011	64,6	2,2	556,6	45,7	11,5	x	76,6	18,1	4,2	x	x
14523365	Rosenbach/Vogtl.	2022	19,8	1,6	521,3	67,1	9,7	5,3	94,8	19,9	4,8	303	4,6
14523365	Rosenbach/Vogtl.	2011	20,0	1,7	503,0	61,0	9,7	x	88,5	19,4	4,6	x	x
14523370	Schöneck/Vogtl., Stadt	2022	16,4	1,8	562,3	57,8	9,5	1,1	87,7	19,9	4,4	321	4,7
14523370	Schöneck/Vogtl., Stadt	2011	16,4	2,1	545,3	53,7	10,3	x	75,1	18,2	4,1	x	x
14523380	Steinberg	2022	40,2	1,6	487,0	64,5	8,6	2,2	90,0	20,4	4,4	308	4,5
14523380	Steinberg	2011	39,0	1,8	472,1	59,2	7,6	x	81,0	18,4	4,4	x	x
14523410	Theuma	2022	37,1	1,3	462,6	80,2	2,2	(0,6)	103,9	21,2	4,9	330	4,7
14523410	Theuma	2011	35,4	1,4	465,0	74,5	4,5	x	92,6	19,0	4,9	x	x
14523420	Tirpersdorf	2022	27,4	1,3	496,7	79,9	8,4	2,5	98,2	20,6	4,8	292	4,1
14523420	Tirpersdorf	2011	26,4	1,4	484,7	76,6	5,6	x	91,0	18,8	4,8	x	x
14523430	Treuen, Stadt	2022	52,2	1,9	550,0	54,1	12,2	3,5	87,3	20,9	4,2	312	4,7
14523430	Treuen, Stadt	2011	50,1	2,0	510,9	51,9	9,5	x	81,2	18,8	4,3	x	x
14523440	Triebel/Vogtl.	2022	10,6	1,4	543,5	68,4	7,2	2,1	95,4	19,7	4,8	258	3,9
14523440	Triebel/Vogtl.	2011	10,7	1,4	489,9	65,9	5,5	x	86,9	18,4	4,7	x	x
14523450	Weischlitz	2022	16,1	1,5	521,7	66,4	11,3	3,4	93,4	20,9	4,5	274	4,2
14523450	Weischlitz	2011	15,9	1,6	496,0	63,4	10,1	x	87,0	19,1	4,6	x	x
14523460	Werda	2022	39,8	1,3	491,9	77,5	7,5	(0,6)	101,3	21,1	4,8	373	4,2
14523460	Werda	2011	38,3	1,5	481,2	70,6	6,6	x	87,8	18,9	4,6	x	x
14524	Zwickau	2022	76,1	2,5	584,6	39,9	12,8	6,1	79,0	20,3	3,9	318	5,0
14524	Zwickau	2011	73,8	2,7	554,7	37,4	11,3	x	73,7	18,8	3,9	x	x
14524010	Bernsdorf	2022	49,1	1,4	490,2	75,4	7,4	2,1	98,6	21,0	4,7	341	4,7
14524010	Bernsdorf	2011	48,4	1,6	467,7	66,2	5,9	x	87,9	19,2	4,6	x	x
14524020	Callenberg	2022	40,4	1,5	488,2	71,4	8,2	1,6	94,1	20,2	4,7	322	4,7
14524020	Callenberg	2011	39,6	1,6	463,6	67,6	6,6	x	85,6	18,5	4,6	x	x
14524030	Crimmitschau, Stadt	2022	73,0	2,5	600,1	41,1	16,1	9,1	78,8	20,5	3,8	301	4,8
14524030	Crimmitschau, Stadt	2011	73,8	2,7	596,6	39,1	16,9	x	73,7	18,6	4,0	x	x
14524040	Crinitzberg	2022	28,5	1,7	504,1	62,5	8,7	1,8	90,0	20,3	4,4	310	4,6
14524040	Crinitzberg	2011	28,8	1,7	444,6	62,8	7,7	x	82,4	18,5	4,5	x	x
14524050	Dennheritz	2022	33,4	1,5	501,9	72,2	8,4	(1,4)	98,6	21,0	4,7	349	5,0
14524050	Dennheritz	2011	32,6	1,5	474,1	65,6	6,9	x	88,2	18,9	4,7	x	x
14524060	Fraureuth	2022	60,0	2,0	555,6	50,2	9,5	2,9	84,8	19,7	4,3	288	4,6
14524060	Fraureuth	2011	58,5	2,1	524,5	47,4	7,7	x	79,3	18,4	4,3	x	x
14524070	Gersdorf	2022	111,6	1,9	537,6	57,7	8,9	2,3	86,7	20,1	4,3	321	4,7
14524070	Gersdorf	2011	109,3	2,1	515,0	52,2	9,7	x	79,6	18,6	4,3	x	x
14524080	Glauchau, Stadt	2022	104,8	2,5	612,0	38,2	14,7	5,6	78,0	20,2	3,9	319	5,1
14524080	Glauchau, Stadt	2011	100,9	2,6	572,0	36,1	13,5	x	73,3	18,7	3,9	x	x
14524090	Hartenstein, Stadt	2022	34,3	1,8	499,3	59,5	6,6	2,4	88,3	20,4	4,3	308	4,9
14524090	Hartenstein, Stadt	2011	32,4	1,9	466,8	54,6	4,6	x	81,3	18,7	4,3	x	x
14524100	Hartmannsdorf b. Kirchberg	2022	14,3	1,6	443,7	73,8	5,5	(0,8)	93,7	20,3	4,6	342	4,7
14524100	Hartmannsdorf b. Kirchberg	2011	13,1	1,7	418,5	67,8	4,9	x	84,8	18,6	4,6	x	x
14524110	Hirschfeld	2022	18,8	1,4	454,7	74,8	7,3	(1,0)	98,2	20,5	4,8	292	4,2
14524110	Hirschfeld	2011	18,5	1,6	452,5	65,5	3,3	x	86,3	18,9	4,6	x	x
14524120	Hohenstein-Ernstthal, Stadt	2022	166,2	2,8	595,6	33,7	12,8	4,7	75,9	20,0	3,8	308	4,9
14524120	Hohenstein-Ernstthal, Stadt	2011	158,8	2,8	538,3	34,7	9,5	x	71,7	19,6	3,7	x	x
14524130	Kirchberg, Stadt	2022	52,3	2,1	546,2	52,2	10,6	3,8	83,8	20,3	4,1	303	4,7
14524130	Kirchberg, Stadt	2011	50,5	2,3	509,7	46,5	9,1	x	75,8	18,6	4,1	x	x

AGS	Kreisfreie Stadt Gemeinde Landkreis Land	Jahr	Wohngebäude je km²	Wohnungen je Wohngebäude	Wohnungen je 1.000 Einwohner (EW)	Eigentümerquote	Leerstands- quote	Marktaktive Leerstands- quote	Wohnfläche je Wohnung	Wohnfläche je Raum	Räume je Wohnung	Nettokaltmiete je Wohnung in €	Nettokaltmiete je m² in €
14524140	Langenbernsdorf	2022	33,2	1,3	459,4	77,8	5,0	1,2	102,1	21,1	4,8	336	4,6
14524140	Langenbernsdorf	2011	32,7	1,4	437,0	73,8	5,3	x	93,3	18,9	4,9	x	x
14524150	Langenweißbach	2022	31,9	1,7	491,9	65,4	7,2	2,5	91,7	20,6	4,4	309	4,7
14524150	Langenweißbach	2011	32,6	1,8	497,9	62,0	10,1	x	82,9	18,2	4,6	x	x
14524160	Lichtenstein/Sa., Stadt	2022	164,2	2,5	570,3	36,6	9,9	4,3	76,7	19,4	4,0	294	4,7
14524160	Lichtenstein/Sa., Stadt	2011	162,1	2,7	543,7	35,7	9,3	x	70,9	19,3	3,7	x	x
14524170	Lichtentanne	2022	65,6	1,8	531,0	58,7	10,7	3,4	90,3	20,9	4,3	330	4,9
14524170	Lichtentanne	2011	63,8	1,9	493,7	53,8	7,2	x	83,5	19,1	4,4	x	x
14524180	Limbach-Oberfrohna, Stadt	2022	104,7	2,6	566,1	38,1	11,7	5,1	79,7	20,6	3,9	326	5,1
14524180	Limbach-Oberfrohna, Stadt	2011	100,6	2,7	556,1	35,0	12,0	x	74,1	19,3	3,8	x	x
14524190	Meerane, Stadt	2022	177,1	2,6	649,2	36,5	17,4	8,9	75,2	20,0	3,8	295	4,9
14524190	Meerane, Stadt	2011	171,7	2,7	587,1	33,6	11,6	x	71,5	19,5	3,7	x	x
14524200	Mülsen	2022	61,7	1,9	524,8	65,4	9,9	3,6	87,2	20,4	4,3	320	4,8
14524200	Mülsen	2011	61,6	1,9	494,6	64,4	6,9	x	81,6	18,4	4,4	x	x
14524210	Neukirchen/Pleiße	2022	63,3	2,0	558,5	52,5	10,2	3,4	84,7	20,1	4,2	317	4,9
14524210	Neukirchen/Pleiße	2011	61,6	2,1	511,9	49,2	7,0	x	79,5	19,0	4,2	x	x
14524220	Niederfrohna	2022	72,9	1,5	482,7	70,2	6,9	1,7	97,5	20,8	4,7	333	4,6
14524220	Niederfrohna	2011	72,3	1,6	492,5	64,1	6,9	x	85,6	18,8	4,6	x	x
14524230	Oberlungwitz, Stadt	2022	99,7	2,0	518,1	50,8	9,4	2,9	84,7	19,9	4,3	309	4,9
14524230	Oberlungwitz, Stadt	2011	97,3	2,2	515,1	46,6	9,1	x	76,8	19,1	4,0	x	x
14524240	Oberwiera	2022	24,9	1,3	466,0	74,4	6,8	(0,8)	106,4	20,7	5,1	375	4,7
14524240	Oberwiera	2011	24,8	1,4	450,8	72,6	5,4	x	91,2	18,5	4,9	x	x
14524250	Reinsdorf	2022	91,7	2,1	560,9	53,6	12,2	5,4	85,7	20,1	4,3	336	5,0
14524250	Reinsdorf	2011	88,5	2,2	510,5	50,5	10,1	x	79,8	18,9	4,2	x	x
14524260	Remse	2022	36,1	1,7	545,1	62,8	10,0	2,8	89,2	20,5	4,4	300	4,7
14524260	Remse	2011	35,4	1,8	532,2	56,7	10,3	x	81,1	18,4	4,4	x	x
14524270	Schönberg	2022	18,7	1,4	449,2	80,6	7,0	(0,8)	102,5	20,3	5,0	321	4,3
14524270	Schönberg	2011	18,4	1,4	423,5	70,7	5,6	x	96,4	19,1	5,1	x	x
14524280	St. Egidien	2022	40,4	2,0	538,6	51,6	13,4	8,7	86,3	19,8	4,4	296	4,6
14524280	St. Egidien	2011	39,4	2,1	506,3	45,0	8,5	x	79,6	18,3	4,4	x	x
14524290	Waldenburg, Stadt	2022	50,3	1,7	537,1	57,8	11,7	5,3	89,2	21,0	4,3	328	5,0
14524290	Waldenburg, Stadt	2011	49,1	1,8	503,5	53,3	10,2	x	83,1	19,6	4,2	x	x
14524300	Werdau, Stadt	2022	77,8	2,5	607,9	41,0	16,8	7,4	78,6	20,4	3,9	295	4,7
14524300	Werdau, Stadt	2011	73,1	2,7	599,7	36,7	15,8	x	72,1	18,7	3,8	x	x
14524310	Wildenfels, Stadt	2022	52,3	1,7	505,2	66,7	8,6	2,4	91,4	20,2	4,5	346	4,8
14524310	Wildenfels, Stadt	2011	51,2	1,8	489,5	62,3	8,0	x	82,7	18,6	4,5	x	x
14524320	Wilkau-Haßlau, Stadt	2022	161,4	3,0	628,4	33,7	17,2	12,5	74,8	20,5	3,6	318	5,1
14524320	Wilkau-Haßlau, Stadt	2011	156,3	3,2	598,9	30,3	15,8	x	69,8	18,4	3,8	x	x
14524330	Zwickau, Stadt, Hochschulstadt	2022	142,6	3,8	624,0	24,5	13,1	7,3	72,3	20,4	3,5	331	5,2
14524330	Zwickau, Stadt, Hochschulstadt	2011	136,7	3,9	589,0	22,8	11,2	x	68,4	18,7	3,7	x	x
14625	Bautzen	2022	33,1	2,0	528,6	48,4	8,0	2,4	87,2	20,4	4,3	330	5,1
14625	Bautzen	2011	31,7	2,1	494,4	46,1	7,0	x	81,2	18,8	4,3	x	x
14625010	Arnsdorf	2022	36,7	1,7	468,9	55,5	5,8	2,1	94,1	21,1	4,5	364	5,2
14625010	Arnsdorf	2011	32,9	1,9	456,9	52,2	6,5	x	84,2	19,6	4,3	x	x
14625020	Bautzen, Stadt	2022	94,2	3,7	598,3	20,6	10,0	3,0	74,0	20,7	3,6	337	5,3
14625020	Bautzen, Stadt	2011	88,7	3,7	543,1	20,0	7,9	x	71,2	19,1	3,7	x	x
14625030	Bernsdorf, Stadt	2022	33,3	1,8	580,5	60,2	11,1	1,6	86,2	19,9	4,3	302	5,2
14625030	Bernsdorf, Stadt	2011	32,2	1,9	529,5	59,7	10,4	x	82,0	18,5	4,4	x	x
14625040	Bischofswerda, Stadt	2022	52,1	2,6	572,0	35,2	11,9	4,3	77,3	19,8	3,9	328	5,4
14625040	Bischofswerda, Stadt	2011	48,8	2,7	502,8	32,4	8,0	x	73,7	19,3	3,8	x	x
14625060	Burkau	2022	28,9	1,3	461,3	79,0	6,7	1,5	106,7	21,3	5,0	357	4,6
14625060	Burkau	2011	27,2	1,4	431,7	73,8	5,6	x	93,7	18,8	5,0	x	x
14625080	Crostitzwitz	2022	23,9	1,2	366,2	87,0	4,8	-	125,1	21,1	5,9	343	4,9
14625080	Crostitzwitz	2011	22,6	1,2	330,8	84,7	3,4	x	109,6	18,1	6,0	x	x
14625090	Cunewalde	2022	54,0	1,7	539,2	59,1	8,3	2,9	89,1	20,0	4,5	267	4,2
14625090	Cunewalde	2011	52,0	1,8	498,9	57,1	5,2	x	82,4	18,4	4,5	x	x
14625100	Demitz-Thumitz	2022	39,7	1,7	534,5	54,2	9,0	1,4	89,4	19,5	4,6	315	4,7
14625100	Demitz-Thumitz	2011	39,2	1,7	504,2	53,2	9,3	x	82,3	18,8	4,4	x	x
14625110	Doberschau-Gaußig	2022	32,3	1,5	458,4	67,5	6,7	1,3	98,6	20,9	4,7	346	5,1
14625110	Doberschau-Gaußig	2011	30,5	1,6	447,5	63,6	6,5	x	91,6	19,6	4,7	x	x
14625120	Elsterheide	2022	9,0	1,3	456,1	79,7	5,6	1,6	114,4	22,1	5,2	428	5,3
14625120	Elsterheide	2011	9,0	1,3	414,0	78,1	4,9	x	105,4	20,5	5,2	x	x
14625130	Elstra, Stadt	2022	27,1	1,4	471,9	69,2	6,5	1,4	97,0	20,3	4,8	301	4,7
14625130	Elstra, Stadt	2011	26,3	1,5	455,8	67,0	5,4	x	90,7	18,7	4,8	x	x
14625140	Frankenthal	2022	32,1	1,4	443,5	78,4	6,7	(1,7)	99,8	20,5	4,9	333	4,7
14625140	Frankenthal	2011	32,6	1,4	423,6	70,4	5,2	x	92,8	18,5	5,0	x	x
14625150	Göda	2022	23,5	1,4	472,3	73,8	6,4	1,2	103,5	21,1	4,9	339	4,9
14625150	Göda	2011	23,8	1,4	449,3	68,0	6,8	x	94,5	19,1	4,9	x	x

AGS	Kreisfreie Stadt Gemeinde Landkreis Land	Jahr	Wohngebäude je km²	Wohnungen je Wohngebäude	Wohnungen je 1.000 Einwohner (EW)	Eigentümerquote	Leerstands- quote	Marktaktive Leerstands- quote	Wohnfläche je Wohnung	Wohnfläche je Raum	Räume je Wohnung	Nettokaltmiete je Wohnung in €	Nettokaltmiete je m² in €
14625160	Großdubrau	2022	25,2	1,5	492,9	66,2	4,4	0,9	96,3	20,7	4,6	293	4,7
14625160	Großdubrau	2011	24,4	1,5	444,3	66,6	4,8	x	91,9	19,3	4,8	x	x
14625170	Großharthau	2022	25,8	1,4	459,4	72,1	7,1	1,6	100,7	20,8	4,8	387	5,2
14625170	Großharthau	2011	23,2	1,5	418,7	68,2	5,4	x	89,9	19,1	4,7	x	x
14625180	Großnaundorf	2022	21,3	1,3	454,2	81,2	8,3	(1,2)	106,9	21,3	5,0	374	5,0
14625180	Großnaundorf	2011	21,7	1,4	453,1	70,3	6,5	x	90,9	19,0	4,8	x	x
14625190	Großpostwitz/O.L.	2022	52,0	1,6	510,8	60,0	6,5	1,6	94,2	21,0	4,5	331	5,0
14625190	Großpostwitz/O.L.	2011	49,0	1,8	498,9	56,5	7,3	x	88,0	19,8	4,4	x	x
14625200	Großröhrsdorf, Stadt	2022	64,2	1,8	505,3	53,6	7,2	1,6	90,7	20,8	4,4	351	5,2
14625200	Großröhrsdorf, Stadt	2011	60,9	1,9	485,5	50,5	7,8	x	82,5	19,0	4,3	x	x
14625220	Haselbachtal	2022	35,2	1,4	474,7	74,0	6,6	1,2	100,6	20,3	5,0	366	5,1
14625220	Haselbachtal	2011	33,1	1,5	440,1	72,2	4,9	x	88,2	18,1	4,9	x	x
14625230	Hochkirch	2022	19,2	1,2	449,6	79,1	5,7	1,5	111,0	21,2	5,2	317	4,2
14625230	Hochkirch	2011	19,3	1,3	436,8	75,5	8,2	x	97,1	19,1	5,1	x	x
14625240	Hoyerswerda, Stadt	2022	52,9	3,9	624,3	20,7	9,1	3,0	71,4	18,3	3,9	303	4,9
14625240	Hoyerswerda, Stadt	2011	50,8	4,3	574,8	18,0	7,0	x	67,9	17,5	3,9	x	x
14625250	Kamenz, Stadt	2022	38,6	2,5	541,5	36,8	9,1	3,2	80,3	20,5	3,9	333	5,3
14625250	Kamenz, Stadt	2011	36,5	2,5	507,2	37,0	8,6	x	77,4	18,3	4,2	x	x
14625270	Königsbrück, Stadt	2022	16,2	1,9	518,2	50,0	5,9	1,8	87,3	21,4	4,1	355	5,3
14625270	Königsbrück, Stadt	2011	14,7	2,0	521,3	50,6	10,6	x	79,4	18,4	4,3	x	x
14625280	Königswartha	2022	20,8	1,9	524,5	56,0	12,1	2,5	91,3	20,5	4,5	255	3,9
14625280	Königswartha	2011	20,3	2,0	513,1	50,7	12,3	x	83,0	20,3	4,1	x	x
14625290	Kubschütz	2022	20,3	1,3	466,8	76,1	5,4	(0,4)	107,2	21,2	5,1	313	4,4
14625290	Kubschütz	2011	20,7	1,3	444,9	74,1	7,0	x	97,0	19,4	5,0	x	x
14625300	Laußnitz	2022	9,9	1,3	458,7	78,8	4,9	1,2	104,3	20,7	5,0	344	4,8
14625300	Laußnitz	2011	9,7	1,4	439,2	76,3	3,8	x	93,6	19,0	4,9	x	x
14625310	Lauta, Stadt	2022	63,3	1,8	587,6	46,8	8,8	3,7	81,4	20,1	4,0	310	5,2
14625310	Lauta, Stadt	2011	63,1	1,8	522,4	45,1	6,6	x	78,4	18,5	4,2	x	x
14625320	Lichtenberg	2022	33,8	1,5	469,2	67,8	6,1	(0,5)	95,0	21,0	4,5	371	5,4
14625320	Lichtenberg	2011	31,6	1,7	461,1	60,9	5,8	x	88,2	19,5	4,5	x	x
14625330	Lohsa	2022	13,1	1,5	503,6	77,1	6,1	1,6	98,3	20,7	4,8	314	5,0
14625330	Lohsa	2011	12,8	1,5	462,7	72,9	3,8	x	90,5	18,8	4,8	x	x
14625340	Malschwitz	2022	17,9	1,3	462,9	76,3	6,7	1,1	101,9	20,1	5,1	299	4,1
14625340	Malschwitz	2011	17,5	1,4	437,5	72,4	5,7	x	94,6	18,6	5,1	x	x
14625350	Nebelschütz	2022	15,5	1,3	386,3	79,3	3,1	.	118,5	20,3	5,9	344	4,7
14625350	Nebelschütz	2011	14,8	1,3	356,2	75,9	4,5	x	103,9	18,8	5,5	x	x
14625360	Neschwitz	2022	19,0	1,3	477,7	75,2	7,1	1,9	106,7	21,1	5,1	309	4,4
14625360	Neschwitz	2011	17,9	1,3	425,3	75,2	6,1	x	100,2	19,5	5,1	x	x
14625370	Neukirch	2022	14,3	1,4	497,5	76,0	8,7	2,1	101,6	20,6	4,9	340	4,6
14625370	Neukirch	2011	13,7	1,4	443,4	69,1	5,8	x	89,8	18,5	4,9	x	x
14625380	Neukirch/Lausitz	2022	71,0	1,6	512,8	57,8	7,5	1,4	92,1	20,7	4,4	324	5,0
14625380	Neukirch/Lausitz	2011	68,0	1,7	474,1	55,4	5,3	x	84,6	18,4	4,6	x	x
14625390	Obergurig	2022	74,5	1,4	500,7	72,3	8,1	2,7	102,9	21,2	4,8	368	4,9
14625390	Obergurig	2011	69,1	1,4	462,8	69,3	6,5	x	92,8	19,6	4,7	x	x
14625410	Ohorn	2022	64,6	1,4	448,2	74,1	7,8	1,5	102,2	21,4	4,8	391	5,3
14625410	Ohorn	2011	58,0	1,5	450,2	65,3	5,1	x	91,3	19,4	4,7	x	x
14625420	Oßling	2022	16,6	1,3	429,3	75,9	5,1	1,9	106,0	20,6	5,1	352	4,9
14625420	Oßling	2011	16,7	1,4	413,3	72,8	4,4	x	96,3	18,9	5,1	x	x
14625430	Ottendorf-Okrilla	2022	119,9	1,5	472,0	63,1	3,1	0,9	95,7	21,2	4,5	390	5,8
14625430	Ottendorf-Okrilla	2011	110,5	1,6	470,9	57,7	5,0	x	87,7	19,5	4,5	x	x
14625440	Panschwitz-Kuckau	2022	25,0	1,4	395,9	74,6	4,6	(1,0)	109,3	20,6	5,3	336	4,9
14625440	Panschwitz-Kuckau	2011	23,4	1,5	373,2	75,1	2,7	x	100,6	19,1	5,3	x	x
14625450	Pulsnitz, Stadt	2022	72,0	2,0	522,5	47,6	6,0	1,7	85,5	20,7	4,1	366	5,7
14625450	Pulsnitz, Stadt	2011	70,1	2,0	484,6	48,7	8,5	x	79,8	18,6	4,3	x	x
14625460	Puschwitz	2022	21,1	1,7	540,1	68,6	16,8	4,3	90,3	20,5	4,4	249	4,4
14625460	Puschwitz	2011	22,1	1,7	501,1	62,3	14,4	x	86,2	18,2	4,7	x	x
14625470	Räckelwitz	2022	29,1	1,2	359,6	87,6	4,9	(1,2)	125,7	21,5	5,9	365	4,4
14625470	Räckelwitz	2011	27,0	1,2	330,1	87,1	3,3	x	106,8	17,4	6,1	x	x
14625480	Radeberg, Stadt	2022	134,4	2,5	538,2	33,5	4,8	1,7	81,4	21,4	3,8	370	5,8
14625480	Radeberg, Stadt	2011	121,2	2,6	519,4	33,3	6,3	x	76,7	19,2	4,0	x	x
14625490	Radibor	2022	17,5	1,2	426,6	80,0	7,0	(0,4)	108,5	20,3	5,3	347	4,4
14625490	Radibor	2011	17,5	1,3	429,2	78,1	6,9	x	100,5	19,0	5,3	x	x
14625500	Ralbitz-Rosenthal	2022	16,4	1,3	376,4	87,2	6,8	2,9	120,4	20,7	5,8	351	4,6
14625500	Ralbitz-Rosenthal	2011	14,9	1,2	334,7	83,5	(0,9)	x	108,3	18,3	5,9	x	x
14625510	Rammenau	2022	45,3	1,3	459,5	81,8	6,1	(0,7)	108,7	21,7	5,0	382	5,2
14625510	Rammenau	2011	42,4	1,3	418,5	74,7	2,9	x	96,1	19,1	5,0	x	x
14625525	Schirgiswalde-Kirschau, Stadt	2022	81,8	1,6	503,1	64,7	9,8	2,6	92,9	20,2	4,6	303	4,7
14625525	Schirgiswalde-Kirschau, Stadt	2011	80,4	1,6	471,2	60,6	6,9	x	85,1	18,8	4,5	x	x
14625530	Schmölln-Putzkau	2022	33,5	1,3	487,7	76,7	8,1	2,0	97,8	20,1	4,9	314	4,5

AGS	Kreisfreie Stadt Gemeinde Landkreis Land	Jahr	Wohngebäude je km²	Wohnungen je Wohngebäude	Wohnungen je 1.000 Einwohner (EW)	Eigentümerquote	Leerstands- quote	Marktaktive Leerstands- quote	Wohnfläche je Wohnung	Wohnfläche je Raum	Räume je Wohnung	Nettokaltmiete je Wohnung in €	Nettokaltmiete je m² in €
14625530	Schmölln-Putzkau	2011	33,1	1,4	482,2	72,5	6,9	x	87,4	18,3	4,8	x	x
14625550	Schwepnitz	2022	14,3	1,6	516,4	65,5	7,6	1,5	95,1	19,8	4,8	307	4,7
14625550	Schwepnitz	2011	13,7	1,6	481,0	64,0	8,0	x	89,2	18,6	4,8	x	x
14625560	Sohland a. d. Spree	2022	61,7	1,4	495,8	71,6	8,6	1,0	94,6	20,3	4,7	312	4,7
14625560	Sohland a. d. Spree	2011	60,0	1,5	466,8	68,7	6,5	x	86,2	18,6	4,6	x	x
14625570	Spreetal	2022	6,1	1,4	509,3	80,0	7,5	2,2	105,3	21,3	4,9	360	5,1
14625570	Spreetal	2011	6,1	1,3	434,0	74,7	5,7	x	99,7	19,7	5,1	x	x
14625580	Steina	2022	46,8	1,3	442,6	85,3	4,4	-	110,4	21,4	5,1	477	5,4
14625580	Steina	2011	45,1	1,3	443,9	78,3	6,4	x	92,6	18,9	4,9	x	x
14625590	Steinigtwolmsdorf	2022	57,5	1,3	518,0	76,0	5,9	0,9	98,2	20,6	4,8	317	4,6
14625590	Steinigtwolmsdorf	2011	56,5	1,4	463,8	74,6	5,7	x	89,3	18,6	4,8	x	x
14625600	Wachau	2022	34,2	1,5	471,1	67,8	5,9	1,7	96,1	21,2	4,5	348	5,6
14625600	Wachau	2011	33,1	1,6	467,6	63,8	4,3	x	87,8	19,3	4,5	x	x
14625610	Weißenberg, Stadt	2022	20,6	1,3	460,7	77,6	10,4	2,4	102,5	20,6	5,0	319	4,7
14625610	Weißenberg, Stadt	2011	20,7	1,4	429,8	70,7	7,1	x	94,4	18,8	5,0	x	x
14625630	Wilthen, Stadt	2022	71,6	2,4	619,5	39,3	14,1	12,0	79,1	21,8	3,6	269	4,4
14625630	Wilthen, Stadt	2011	71,9	2,6	579,0	36,2	10,9	x	74,6	18,4	4,1	x	x
14625640	Wittichenau, Stadt	2022	29,3	1,5	447,3	68,6	4,5	1,2	108,0	21,7	5,0	373	5,2
14625640	Wittichenau, Stadt	2011	27,5	1,4	410,3	66,8	3,9	x	99,7	20,2	4,9	x	x
14626	Görlitz	2022	31,3	2,2	579,7	43,7	11,9	5,6	83,9	20,3	4,1	301	4,7
14626	Görlitz	2011	31,6	2,3	557,0	42,5	12,7	x	79,0	19,1	4,1	x	x
14626010	Bad Muskau, Stadt	2022	63,4	2,1	541,3	44,8	9,1	3,1	84,2	20,1	4,2	292	4,7
14626010	Bad Muskau, Stadt	2011	61,7	2,1	525,4	44,7	7,9	x	80,6	19,3	4,2	x	x
14626020	Beiersdorf	2022	69,9	1,2	502,3	73,4	6,0	(0,6)	97,2	20,1	4,8	296	4,3
14626020	Beiersdorf	2011	71,5	1,2	459,9	74,2	6,2	x	95,8	19,8	4,8	x	x
14626030	Bernstadt a. d. Eigen, Stadt	2022	21,2	1,5	520,6	71,5	8,4	1,9	95,2	20,0	4,8	284	4,3
14626030	Bernstadt a. d. Eigen, Stadt	2011	22,0	1,6	488,7	65,8	7,9	x	89,1	19,0	4,7	x	x
14626050	Bertsdorf-Hörnitz	2022	46,3	1,2	495,5	84,5	6,7	(0,8)	102,7	21,2	4,8	307	4,4
14626050	Bertsdorf-Hörnitz	2011	47,1	1,3	488,0	78,2	7,8	x	92,4	19,5	4,7	x	x
14626060	Boxberg/O.L.	2022	6,9	1,5	517,3	71,2	10,4	4,7	96,6	19,4	5,0	280	4,6
14626060	Boxberg/O.L.	2011	7,0	1,6	482,0	64,7	7,1	x	88,0	18,2	4,8	x	x
14626070	Dürrhennersdorf	2022	29,5	1,5	557,2	68,6	10,9	4,9	93,6	20,9	4,5	286	5,0
14626070	Dürrhennersdorf	2011	31,3	1,6	487,9	66,1	7,9	x	85,6	19,1	4,5	x	x
14626085	Ebersbach-Neugersdorf, Stadt	2022	167,6	2,1	644,5	45,7	15,4	5,0	80,0	19,4	4,1	270	4,5
14626085	Ebersbach-Neugersdorf, Stadt	2011	168,5	2,3	585,2	41,9	13,7	x	74,2	18,4	4,0	x	x
14626100	Gablenz	2022	41,5	1,2	470,9	82,4	4,9	(1,0)	109,6	21,5	5,1	389	5,2
14626100	Gablenz	2011	40,8	1,3	442,4	80,4	3,9	x	99,6	20,3	4,9	x	x
14626110	Görlitz, Stadt	2022	119,5	4,5	642,9	16,6	13,0	6,2	74,1	20,3	3,7	314	4,8
14626110	Görlitz, Stadt	2011	114,5	4,7	655,1	16,6	18,8	x	71,2	20,4	3,5	x	x
14626120	Groß Düben	2022	24,6	1,3	462,6	84,9	6,6	2,5	114,1	21,9	5,2	382	5,0
14626120	Groß Düben	2011	23,4	1,3	404,5	81,8	4,8	x	104,8	20,1	5,2	x	x
14626140	Großschönau	2022	70,7	1,8	562,1	55,8	10,9	2,6	91,1	21,4	4,2	259	4,1
14626140	Großschönau	2011	72,9	1,9	550,2	51,5	10,5	x	80,7	19,5	4,1	x	x
14626150	Großschweidnitz	2022	50,1	1,5	450,1	66,0	6,7	(0,9)	94,2	20,1	4,7	305	4,5
14626150	Großschweidnitz	2011	49,5	1,5	418,2	65,6	9,1	x	91,8	18,9	4,8	x	x
14626160	Hähnichen	2022	9,3	1,2	467,6	88,8	5,9	2,7	107,6	20,6	5,2	345	4,0
14626160	Hähnichen	2011	9,9	1,3	460,0	78,4	8,7	x	96,2	19,1	5,0	x	x
14626170	Hainewalde	2022	44,0	1,3	498,7	76,3	5,1	(0,8)	97,6	21,2	4,6	315	4,1
14626170	Hainewalde	2011	45,8	1,3	487,0	78,3	9,5	x	90,7	19,4	4,7	x	x
14626180	Herrnhut, Stadt	2022	25,6	1,5	477,8	65,7	8,3	2,3	97,2	20,9	4,6	318	4,5
14626180	Herrnhut, Stadt	2011	26,0	1,5	447,7	65,3	6,6	x	89,2	19,3	4,6	x	x
14626190	Hohendubrau	2022	15,4	1,3	482,0	80,6	5,8	(0,3)	106,5	20,6	5,2	302	4,4
14626190	Hohendubrau	2011	15,4	1,3	448,4	76,7	6,0	x	98,7	18,5	5,3	x	x
14626200	Horka	2022	16,1	1,2	513,5	84,6	6,8	1,5	107,7	20,8	5,2	345	4,5
14626200	Horka	2011	16,7	1,3	469,4	77,6	7,7	x	96,5	19,1	5,1	x	x
14626210	Jonsdorf, Kurort	2022	63,5	1,3	487,9	74,0	5,1	(1,1)	102,8	21,3	4,8	307	4,4
14626210	Jonsdorf, Kurort	2011	63,7	1,4	469,5	68,2	4,6	x	93,5	19,6	4,8	x	x
14626230	Kodersdorf	2022	18,6	1,4	488,5	68,1	8,1	3,1	103,0	21,0	4,9	323	4,7
14626230	Kodersdorf	2011	18,9	1,4	455,2	66,2	7,1	x	93,3	19,2	4,9	x	x
14626240	Königshain	2022	21,1	1,3	463,5	75,3	5,9	(1,3)	107,7	21,5	5,0	380	5,5
14626240	Königshain	2011	22,6	1,3	462,4	75,6	8,0	x	100,7	19,5	5,2	x	x
14626245	Kottmar	2022	57,2	1,4	518,6	76,1	10,1	1,7	97,9	20,7	4,7	297	4,4
14626245	Kottmar	2011	57,6	1,4	479,3	71,9	7,5	x	90,2	19,5	4,6	x	x
14626250	Krauschwitz i.d. O.L.	2022	10,8	1,4	500,2	72,3	8,3	3,0	98,3	20,5	4,8	320	4,8
14626250	Krauschwitz i.d. O.L.	2011	11,1	1,5	481,4	70,3	5,9	x	91,7	19,5	4,7	x	x
14626260	Kreba-Neudorf	2022	11,5	1,2	526,6	81,3	6,4	2,3	102,8	20,4	5,0	314	4,4
14626260	Kreba-Neudorf	2011	11,8	1,2	466,9	84,0	6,1	x	94,5	18,6	5,1	x	x
14626270	Lawalde	2022	45,9	1,2	449,4	83,4	3,7	(0,5)	102,9	20,5	5,0	330	4,5

AGS	Kreisfreie Stadt Gemeinde Landkreis Land	Jahr	Wohngebäude je km²	Wohnungen je Wohngebäude	Wohnungen je 1.000 Einwohner (EW)	Eigentümerquote	Leerstands- quote	Marktaktive Leerstands- quote	Wohnfläche je Wohnung	Wohnfläche je Raum	Räume je Wohnung	Nettokaltmiete je Wohnung in €	Nettokaltmiete je m² in €
14626270	Lawalde	2011	46,3	1,3	435,8	80,7	6,1	x	95,3	19,2	5,0	x	x
14626280	Leutersdorf	2022	71,1	1,5	517,7	69,5	7,0	1,9	93,5	20,6	4,5	285	4,3
14626280	Leutersdorf	2011	72,1	1,5	487,8	67,1	7,0	x	88,2	19,7	4,5	x	x
14626290	Löbau, Stadt	2022	41,2	2,7	596,7	32,4	13,2	7,7	77,0	20,5	3,8	291	4,6
14626290	Löbau, Stadt	2011	42,4	2,8	583,1	30,6	13,8	x	74,1	18,2	4,1	x	x
14626300	Markersdorf	2022	22,3	1,3	472,7	77,7	5,2	1,6	109,7	21,9	5,0	362	4,7
14626300	Markersdorf	2011	21,9	1,3	447,3	76,3	5,1	x	100,6	20,3	4,9	x	x
14626310	Mittelherwigsdorf	2022	35,6	1,3	489,4	76,8	6,7	1,8	100,4	20,5	4,9	300	4,3
14626310	Mittelherwigsdorf	2011	36,5	1,4	483,6	73,5	8,0	x	92,0	19,3	4,8	x	x
14626320	Mücka	2022	16,2	1,2	511,1	83,1	6,8	(1,8)	107,9	20,8	5,2	289	3,7
14626320	Mücka	2011	16,1	1,3	465,9	78,4	4,5	x	94,1	18,5	5,1	x	x
14626330	Neißeau	2022	13,4	1,3	488,9	78,8	5,9	2,4	104,5	21,1	5,0	296	4,2
14626330	Neißeau	2011	13,9	1,3	463,1	78,3	8,0	x	98,5	19,6	5,0	x	x
14626350	Neusalza-Spremberg, Stadt	2022	48,2	1,5	509,0	69,9	7,9	1,5	90,9	19,7	4,6	283	4,4
14626350	Neusalza-Spremberg, Stadt	2011	49,1	1,6	483,8	63,9	8,4	x	85,2	19,1	4,5	x	x
14626370	Niesky, Stadt	2022	48,4	2,0	556,5	48,5	8,0	3,2	82,9	19,0	4,4	332	5,4
14626370	Niesky, Stadt	2011	49,1	2,0	517,8	47,6	7,1	x	78,7	17,8	4,4	x	x
14626390	Oderwitz	2022	46,4	1,5	522,7	67,3	8,5	2,0	93,9	20,9	4,5	288	4,5
14626390	Oderwitz	2011	46,1	1,6	469,6	63,4	6,2	x	86,2	19,2	4,5	x	x
14626400	Olbersdorf	2022	75,3	2,5	637,4	37,2	15,5	12,4	77,1	19,7	3,9	294	4,7
14626400	Olbersdorf	2011	75,9	3,0	627,9	32,3	15,7	x	72,8	18,3	4,0	x	x
14626410	Oppach	2022	96,4	1,6	545,1	60,8	10,2	2,1	85,3	19,5	4,4	269	4,4
14626410	Oppach	2011	98,4	1,6	485,5	58,5	5,4	x	83,2	18,3	4,6	x	x
14626420	Ostritz, Stadt	2022	31,5	1,7	560,6	61,4	17,3	4,5	89,0	19,5	4,6	273	4,2
14626420	Ostritz, Stadt	2011	33,0	1,8	547,8	54,2	16,4	x	81,7	19,5	4,2	x	x
14626430	Oybin	2022	29,2	1,5	571,4	73,6	13,1	4,1	99,8	21,5	4,7	327	4,7
14626430	Oybin	2011	29,6	1,5	514,8	68,2	7,1	x	95,8	19,9	4,8	x	x
14626440	Quitzdorf am See	2022	13,5	1,2	496,7	81,2	9,2	1,7	102,1	20,5	5,0	327	5,4
14626440	Quitzdorf am See	2011	13,1	1,3	457,6	82,3	4,5	x	95,4	18,5	5,2	x	x
14626450	Reichenbach/O.L., Stadt	2022	24,6	1,6	532,5	56,8	9,1	2,8	93,3	20,4	4,6	286	4,3
14626450	Reichenbach/O.L., Stadt	2011	26,1	1,6	497,3	59,3	11,7	x	88,7	19,1	4,6	x	x
14626460	Rietschen	2022	12,2	1,5	528,7	66,2	8,0	1,7	94,7	20,6	4,6	319	5,3
14626460	Rietschen	2011	12,8	1,5	524,6	65,6	10,8	x	87,1	19,1	4,6	x	x
14626470	Rosenbach	2022	23,6	1,3	461,6	74,6	4,2	(1,3)	102,6	20,7	5,0	327	4,2
14626470	Rosenbach	2011	23,9	1,3	453,7	77,5	8,5	x	92,3	19,1	4,8	x	x
14626480	Rothenburg/O.L., Stadt	2022	18,9	1,7	541,2	61,1	9,6	2,5	92,0	20,3	4,5	288	4,4
14626480	Rothenburg/O.L., Stadt	2011	20,1	1,7	489,6	55,9	11,6	x	86,8	19,1	4,5	x	x
14626490	Schleife	2022	22,1	1,4	522,8	69,1	7,3	1,1	98,8	20,4	4,8	315	4,9
14626490	Schleife	2011	21,0	1,5	485,6	65,7	3,1	x	93,2	19,5	4,8	x	x
14626500	Schönau-Berzdorf a. d. Eigen	2022	16,0	1,7	504,8	61,5	6,0	(0,8)	90,3	19,9	4,5	283	4,5
14626500	Schönau-Berzdorf a. d. Eigen	2011	16,2	1,8	510,1	67,6	8,1	x	82,2	18,3	4,5	x	x
14626510	Schönbach	2022	46,9	1,2	480,0	85,3	7,8	(1,6)	104,0	21,1	4,9	262	4,2
14626510	Schönbach	2011	49,5	1,3	489,9	79,4	13,0	x	90,3	18,9	4,8	x	x
14626520	Schöpstal	2022	28,1	1,3	465,8	76,6	4,1	1,2	106,4	21,5	5,0	394	4,9
14626520	Schöpstal	2011	28,5	1,3	441,4	77,7	5,3	x	101,5	19,8	5,1	x	x
14626530	Seifhennersdorf, Stadt	2022	62,1	1,8	590,7	55,7	12,4	2,9	86,4	20,3	4,3	263	4,3
14626530	Seifhennersdorf, Stadt	2011	64,9	1,9	566,5	54,8	12,4	x	78,7	18,1	4,3	x	x
14626560	Trebendorf	2022	9,3	1,2	473,3	88,0	10,1	.	118,3	20,9	5,6	358	4,1
14626560	Trebendorf	2011	10,0	1,4	442,2	82,4	4,2	x	101,3	19,7	5,1	x	x
14626570	Vierkirchen	2022	18,0	1,2	464,5	80,8	7,0	1,7	105,3	20,3	5,2	372	4,6
14626570	Vierkirchen	2011	18,3	1,3	460,2	77,9	7,7	x	97,3	18,7	5,2	x	x
14626580	Waldhufen	2022	15,0	1,3	488,7	78,9	8,9	2,6	103,5	20,6	5,0	287	4,3
14626580	Waldhufen	2011	15,4	1,3	457,5	73,9	8,6	x	93,1	18,8	5,0	x	x
14626590	Weißkeißel	2022	9,5	1,3	499,6	81,8	7,6	2,2	101,8	21,1	4,8	320	5,0
14626590	Weißkeißel	2011	9,3	1,3	459,6	80,6	6,4	x	95,2	19,6	4,9	x	x
14626600	Weißwasser/O.L., Stadt	2022	41,8	3,9	659,6	20,2	15,5	11,4	69,7	19,1	3,6	296	4,8
14626600	Weißwasser/O.L., Stadt	2011	40,7	4,0	570,4	19,5	8,8	x	67,6	17,1	3,9	x	x
14626610	Zittau, Stadt	2022	76,9	3,3	658,5	24,4	17,9	10,8	74,0	20,7	3,6	288	4,6
14626610	Zittau, Stadt	2011	76,8	3,5	667,9	22,6	18,7	x	70,4	18,6	3,8	x	x
14627	Meißen	2022	40,6	2,2	542,0	43,3	8,3	3,2	84,2	20,4	4,1	362	5,6
14627	Meißen	2011	38,7	2,3	522,4	41,4	8,9	x	79,1	19,0	4,2	x	x
14627010	Coswig, Stadt	2022	143,5	3,2	572,3	28,5	7,7	4,5	73,7	19,0	3,9	365	5,9
14627010	Coswig, Stadt	2011	131,1	3,4	551,6	26,8	9,1	x	70,0	17,9	3,9	x	x
14627020	Diera-Zehren	2022	27,2	1,4	507,1	73,7	8,3	1,3	98,4	21,0	4,7	324	4,9
14627020	Diera-Zehren	2011	26,3	1,5	490,4	65,2	7,1	x	89,8	19,1	4,7	x	x
14627030	Ebersbach	2022	16,8	1,4	450,0	72,7	6,2	1,0	105,9	21,2	5,0	324	4,6
14627030	Ebersbach	2011	16,5	1,4	421,1	69,9	5,3	x	98,1	19,1	5,1	x	x
14627040	Glaubitz	2022	44,8	1,3	409,2	79,6	5,2	2,2	100,3	20,9	4,8	338	5,1

AGS	Kreisfreie Stadt Gemeinde Landkreis Land	Jahr	Wohngebäude je km²	Wohnungen je Wohngebäude	Wohnungen je 1.000 Einwohner (EW)	Eigentümerquote	Leerstands- quote	Marktaktive Leerstands- quote	Wohnfläche je Wohnung	Wohnfläche je Raum	Räume je Wohnung	Nettokaltmiete je Wohnung in €	Nettokaltmiete je m² in €
14627040	Glaubitz	2011	42,3	1,3	371,4	79,2	3,9	x	94,1	19,0	4,9	x	x
14627050	Gröditz, Stadt	2022	51,8	2,9	616,4	32,8	14,8	4,9	73,3	18,2	4,0	288	4,8
14627050	Gröditz, Stadt	2011	50,5	3,2	579,2	28,8	12,2	x	69,7	17,3	4,0	x	x
14627060	Großenhain, Stadt	2022	34,9	2,3	567,6	40,7	12,5	3,8	83,0	20,7	4,0	328	5,1
14627060	Großenhain, Stadt	2011	33,5	2,3	535,8	41,4	10,2	x	78,7	18,8	4,2	x	x
14627070	Hirschstein	2022	20,1	1,3	473,8	75,6	5,5	2,1	104,1	20,9	5,0	322	4,4
14627070	Hirschstein	2011	20,5	1,5	463,0	69,8	7,5	x	91,0	18,7	4,9	x	x
14627080	Käbschütztal	2022	16,8	1,6	482,1	66,6	9,1	3,3	96,6	20,7	4,7	347	4,8
14627080	Käbschütztal	2011	16,3	1,6	475,8	63,5	8,8	x	89,0	18,9	4,7	x	x
14627100	Klipphausen	2022	29,2	1,5	463,8	66,8	6,1	1,5	101,2	21,4	4,7	405	5,4
14627100	Klipphausen	2011	27,4	1,5	457,6	66,1	8,2	x	93,9	19,6	4,8	x	x
14627110	Lampertswalde	2022	13,8	1,4	459,9	80,4	6,4	(0,3)	106,0	20,6	5,1	344	5,2
14627110	Lampertswalde	2011	13,6	1,4	439,4	77,5	5,5	x	97,7	18,8	5,2	x	x
14627130	Lommatzsch, Stadt	2022	20,4	2,0	550,0	50,8	10,7	2,7	87,7	19,8	4,4	301	4,6
14627130	Lommatzsch, Stadt	2011	20,1	2,1	514,0	46,3	10,7	x	81,7	18,6	4,4	x	x
14627140	Meißen, Stadt	2022	151,7	3,7	601,5	20,4	7,4	3,7	71,7	19,7	3,6	356	5,8
14627140	Meißen, Stadt	2011	140,8	3,8	612,1	20,6	13,6	x	68,0	18,7	3,6	x	x
14627150	Moritzburg	2022	55,4	1,5	447,6	69,4	4,2	0,7	105,9	22,9	4,6	520	6,7
14627150	Moritzburg	2011	51,4	1,5	436,6	65,1	3,8	x	96,2	20,6	4,7	x	x
14627170	Niederau	2022	35,1	1,6	471,2	63,5	3,9	1,0	95,0	20,8	4,6	389	5,8
14627170	Niederau	2011	32,9	1,7	479,3	57,7	6,6	x	86,6	19,0	4,6	x	x
14627180	Nossen, Stadt	2022	24,9	1,8	522,3	51,3	9,0	2,1	87,7	20,0	4,4	304	4,8
14627180	Nossen, Stadt	2011	23,9	1,9	508,6	48,2	8,5	x	82,0	18,5	4,4	x	x
14627190	Nünchritz	2022	51,1	1,9	544,4	55,1	4,0	1,4	85,6	19,7	4,4	303	5,1
14627190	Nünchritz	2011	50,0	2,0	516,0	52,0	6,5	x	80,4	18,4	4,4	x	x
14627200	Priestewitz	2022	16,0	1,5	455,8	70,3	5,6	1,0	103,7	21,2	4,9	336	4,8
14627200	Priestewitz	2011	16,2	1,5	456,3	66,6	8,1	x	95,9	19,6	4,9	x	x
14627210	Radebeul, Stadt	2022	287,1	2,4	522,9	38,7	5,3	1,7	88,8	21,9	4,1	472	6,6
14627210	Radebeul, Stadt	2011	264,9	2,4	494,2	37,4	5,6	x	84,4	20,7	4,1	x	x
14627220	Radeburg, Stadt	2022	35,6	2,0	513,6	48,0	6,0	2,4	88,4	20,5	4,3	364	5,6
14627220	Radeburg, Stadt	2011	34,0	2,0	476,9	46,1	4,8	x	83,5	19,1	4,4	x	x
14627230	Riesa, Stadt	2022	89,6	3,5	626,2	24,9	11,9	5,8	70,9	19,1	3,7	314	5,1
14627230	Riesa, Stadt	2011	87,3	3,8	596,0	23,2	11,0	x	67,9	18,0	3,8	x	x
14627240	Röderaue	2022	31,8	1,5	539,8	67,2	12,0	1,2	91,9	20,7	4,4	310	5,3
14627240	Röderaue	2011	31,3	1,6	491,0	61,2	9,5	x	85,5	18,0	4,8	x	x
14627250	Schönfeld	2022	14,4	1,3	415,9	80,8	5,8	1,4	105,9	20,1	5,3	377	5,1
14627250	Schönfeld	2011	14,9	1,3	410,4	76,2	6,7	x	96,5	18,3	5,3	x	x
14627260	Stauchitz	2022	30,8	1,5	468,8	70,9	6,1	2,4	100,3	20,7	4,9	317	4,7
14627260	Stauchitz	2011	31,3	1,5	466,2	66,4	6,2	x	92,0	19,2	4,8	x	x
14627270	Strehla, Stadt	2022	37,2	1,7	526,2	56,1	8,8	3,5	90,4	21,4	4,2	303	5,2
14627270	Strehla, Stadt	2011	37,3	1,7	504,8	54,4	8,8	x	85,8	19,5	4,4	x	x
14627290	Thiendorf	2022	15,9	1,4	443,9	78,0	6,5	1,2	106,2	21,6	4,9	380	5,5
14627290	Thiendorf	2011	15,2	1,4	439,3	74,8	6,8	x	98,0	19,4	5,1	x	x
14627310	Weinböhla	2022	168,5	1,6	488,6	60,3	6,2	2,6	94,3	21,6	4,4	434	6,5
14627310	Weinböhla	2011	150,4	1,7	469,9	59,8	3,9	x	88,1	20,1	4,4	x	x
14627340	Wülknitz	2022	20,0	1,5	507,1	66,8	9,4	3,5	94,8	20,2	4,7	311	4,7
14627340	Wülknitz	2011	20,1	1,5	509,6	67,7	13,4	x	87,9	18,9	4,7	x	x
14627360	Zeithain	2022	20,6	1,9	573,5	75,7	8,5	3,2	86,2	19,9	4,3	311	4,7
14627360	Zeithain	2011	20,1	1,9	510,5	61,5	6,7	x	80,8	18,8	4,3	x	x
14628	Sächsische Schweiz-Osterzgebirge	2022	35,6	2,2	529,8	43,6	7,6	3,0	82,9	20,5	4,0	349	5,5
14628	Sächsische Schweiz-Osterzgebirge	2011	33,8	2,3	521,1	41,2	8,5	x	77,4	18,8	4,1	x	x
14628010	Altenberg, Stadt	2022	16,5	1,8	562,6	58,5	13,4	6,3	88,4	19,8	4,5	296	4,7
14628010	Altenberg, Stadt	2011	17,0	1,8	518,0	55,7	9,4	x	83,2	18,5	4,5	x	x
14628020	Bad Gottleuba-Berggießhübel, Stadt	2022	18,1	1,8	511,5	55,7	7,0	2,3	88,4	20,3	4,4	357	5,5
14628020	Bad Gottleuba-Berggießhübel, Stadt	2011	17,8	1,9	510,9	52,0	9,7	x	80,8	19,0	4,2	x	x
14628030	Bad Schandau, Stadt	2022	21,9	2,2	629,7	47,4	12,6	2,2	81,9	19,8	4,1	338	5,1
14628030	Bad Schandau, Stadt	2011	22,6	2,3	581,2	45,0	11,7	x	76,4	18,8	4,1	x	x
14628040	Bahretal	2022	17,5	1,6	464,1	65,3	5,0	(0,4)	98,5	21,5	4,6	347	4,9
14628040	Bahretal	2011	17,5	1,7	473,2	62,4	6,8	x	91,6	20,2	4,5	x	x
14628050	Bannewitz	2022	112,1	1,9	473,2	56,4	4,9	1,9	92,8	21,7	4,3	427	6,3
14628050	Bannewitz	2011	99,7	1,9	469,3	50,4	4,0	x	86,9	20,0	4,3	x	x
14628060	Dippoldiswalde, Stadt	2022	36,1	2,0	522,3	49,7	9,4	4,0	84,6	20,2	4,2	329	5,2
14628060	Dippoldiswalde, Stadt	2011	33,8	2,1	490,9	46,7	6,6	x	80,1	18,6	4,3	x	x
14628070	Dohma	2022	29,6	1,7	476,6	65,5	4,5	1,2	92,1	21,1	4,4	390	5,5
14628070	Dohma	2011	28,7	1,7	476,8	62,2	7,9	x	84,8	19,5	4,3	x	x
14628080	Dohna, Stadt	2022	58,5	1,8	487,9	55,6	6,7	2,0	93,0	21,5	4,3	380	5,5
14628080	Dohna, Stadt	2011	53,3	1,9	465,2	53,3	7,3	x	86,6	20,0	4,3	x	x
14628090	Dorfhain	2022	55,2	1,6	491,2	66,1	6,2	(1,5)	90,1	19,6	4,6	334	4,8

AGS	Kreisfreie Stadt Gemeinde Landkreis Land	Jahr	Wohngebäude je km²	Wohnungen je Wohngebäude	Wohnungen je 1.000 Einwohner (EW)	Eigentümerquote	Leerstands- quote	Marktaktive Leerstands- quote	Wohnfläche je Wohnung	Wohnfläche je Raum	Räume je Wohnung	Nettokaltmiete je Wohnung in €	Nettokaltmiete je m² in €
14628090	Dorfhain	2011	54,1	1,6	474,3	61,8	6,7	x	83,7	18,5	4,5	x	x
14628100	Dürrröhrsdorf-Dittersbach	2022	29,7	1,6	480,9	66,5	6,1	1,9	95,8	20,8	4,6	319	4,9
14628100	Dürrröhrsdorf-Dittersbach	2011	27,9	1,7	467,6	63,1	5,2	x	86,3	18,9	4,6	x	x
14628110	Freital, Stadt	2022	187,3	2,8	531,8	30,8	5,1	2,1	76,3	20,2	3,8	347	5,5
14628110	Freital, Stadt	2011	174,4	2,9	536,1	28,7	7,6	x	72,3	18,7	3,9	x	x
14628130	Glashütte, Stadt	2022	20,1	1,8	520,3	55,8	8,0	2,8	87,3	19,5	4,5	303	4,7
14628130	Glashütte, Stadt	2011	19,9	1,9	505,6	53,0	7,9	x	80,3	18,0	4,5	x	x
14628140	Gohrisch	2022	18,3	1,6	544,7	71,4	7,3	(1,0)	98,2	21,0	4,7	339	4,8
14628140	Gohrisch	2011	18,4	1,7	515,0	64,4	7,9	x	88,3	19,3	4,6	x	x
14628150	Hartmannsdorf-Reichenau	2022	12,0	1,4	463,6	78,6	7,3	(0,8)	98,1	19,9	4,9	337	4,5
14628150	Hartmannsdorf-Reichenau	2011	12,8	1,5	470,4	73,1	7,5	x	91,8	18,1	5,1	x	x
14628160	Heidenau, Stadt	2022	198,5	4,5	577,7	15,0	4,9	2,7	69,4	20,7	3,4	349	5,6
14628160	Heidenau, Stadt	2011	182,3	4,7	590,7	14,5	9,4	x	65,4	18,4	3,5	x	x
14628170	Hermisdorf/Erzgeb.	2022	13,0	1,6	536,1	70,3	11,3	6,2	95,7	20,1	4,8	274	4,3
14628170	Hermisdorf/Erzgeb.	2011	13,7	1,7	541,3	62,8	13,2	x	84,6	18,7	4,5	x	x
14628190	Hohnstein, Stadt	2022	15,9	1,5	484,2	71,3	10,0	2,0	95,0	20,3	4,7	313	4,6
14628190	Hohnstein, Stadt	2011	16,4	1,6	482,4	64,7	8,5	x	86,6	18,7	4,6	x	x
14628205	Klingenberg	2022	22,2	1,7	485,9	64,2	9,4	2,5	90,5	19,9	4,5	334	5,1
14628205	Klingenberg	2011	22,1	1,8	484,4	58,3	7,8	x	81,7	18,1	4,5	x	x
14628210	Königstein/Sächs. Schw., Stadt	2022	22,9	2,2	613,7	46,0	15,3	3,1	80,8	20,2	4,0	296	4,7
14628210	Königstein/Sächs. Schw., Stadt	2011	23,7	2,2	613,7	45,9	16,5	x	77,4	18,9	4,1	x	x
14628220	Kreischa	2022	44,8	1,7	487,0	60,1	6,7	1,7	95,0	22,2	4,3	404	5,9
14628220	Kreischa	2011	41,0	1,8	489,9	58,0	7,8	x	87,9	20,3	4,3	x	x
14628230	Liebstadt, Stadt	2022	11,0	1,4	464,7	77,2	8,1	(1,1)	101,1	21,1	4,8	275	4,1
14628230	Liebstadt, Stadt	2011	11,4	1,6	485,7	65,8	8,1	x	86,9	19,2	4,5	x	x
14628240	Lohmen	2022	34,9	1,7	485,5	61,3	3,8	(0,6)	89,6	20,7	4,3	359	5,6
14628240	Lohmen	2011	33,9	1,7	486,4	59,2	4,8	x	82,9	18,3	4,5	x	x
14628250	Müglitztal	2022	28,4	1,6	495,7	64,5	7,5	1,9	95,9	21,3	4,5	329	5,0
14628250	Müglitztal	2011	28,8	1,6	496,8	61,8	8,9	x	87,4	19,7	4,4	x	x
14628260	Neustadt in Sachsen, Stadt	2022	35,5	2,4	583,1	42,6	12,2	3,5	77,8	19,9	3,9	309	5,1
14628260	Neustadt in Sachsen, Stadt	2011	34,0	2,5	525,5	38,7	9,5	x	73,0	18,6	3,9	x	x
14628270	Pirna, Stadt	2022	127,3	3,4	566,2	27,4	7,9	5,1	74,4	20,0	3,7	355	5,6
14628270	Pirna, Stadt	2011	115,6	3,5	566,8	25,8	10,4	x	70,4	18,4	3,8	x	x
14628300	Rabenau, Stadt	2022	39,0	1,8	498,0	57,5	8,4	2,2	90,9	20,8	4,4	359	5,2
14628300	Rabenau, Stadt	2011	36,3	1,9	489,8	54,6	7,8	x	81,9	19,0	4,3	x	x
14628310	Rathen, Kurort	2022	36,5	1,7	610,6	60,1	12,8	(2,1)	103,1	22,6	4,6	423	5,1
14628310	Rathen, Kurort	2011	37,9	1,7	578,5	59,5	8,1	x	82,6	19,1	4,3	x	x
14628320	Rathmannsdorf	2022	59,5	1,9	514,4	58,8	9,1	(1,7)	86,4	20,4	4,2	308	4,6
14628320	Rathmannsdorf	2011	61,0	2,1	541,5	56,1	14,5	x	77,4	18,4	4,2	x	x
14628330	Reinhardtsdorf-Schöna	2022	14,6	1,5	538,4	71,3	6,3	.	91,5	19,9	4,6	333	4,9
14628330	Reinhardtsdorf-Schöna	2011	14,5	1,7	525,1	66,2	8,9	x	80,0	18,0	4,4	x	x
14628340	Rosenthal-Bielatal	2022	11,6	1,4	460,0	78,5	6,4	2,1	100,5	20,6	4,9	324	4,4
14628340	Rosenthal-Bielatal	2011	12,0	1,5	455,2	70,8	8,0	x	89,7	18,5	4,8	x	x
14628360	Sebnitz, Stadt	2022	28,6	2,2	578,4	44,1	13,8	5,1	79,1	20,0	4,0	295	4,7
14628360	Sebnitz, Stadt	2011	29,1	2,3	570,2	40,4	12,2	x	75,2	18,9	4,0	x	x
14628370	Stadt Wehlen, Stadt	2022	43,9	1,7	504,8	64,6	8,4	(0,9)	94,3	21,3	4,4	388	5,1
14628370	Stadt Wehlen, Stadt	2011	42,5	1,9	507,5	54,7	6,8	x	85,3	19,8	4,3	x	x
14628380	Stolpen, Stadt	2022	26,9	1,6	479,5	60,4	6,6	1,9	94,7	20,6	4,6	364	5,4
14628380	Stolpen, Stadt	2011	26,1	1,7	461,2	56,7	7,4	x	86,7	18,9	4,6	x	x
14628390	Struppen	2022	41,8	1,5	497,9	73,2	7,4	1,3	98,5	21,4	4,6	347	4,9
14628390	Struppen	2011	39,2	1,6	486,2	67,1	8,1	x	90,7	19,5	4,7	x	x
14628400	Tharandt, Stadt	2022	20,6	1,8	496,7	54,5	7,9	2,1	91,9	21,4	4,3	371	6,1
14628400	Tharandt, Stadt	2011	19,3	1,8	464,9	52,5	7,4	x	86,4	19,9	4,4	x	x
14628410	Wilsdruff, Stadt	2022	44,9	1,9	475,7	52,4	4,8	1,5	91,2	21,6	4,2	408	6,0
14628410	Wilsdruff, Stadt	2011	39,4	2,0	469,6	46,5	5,0	x	84,9	19,9	4,3	x	x
14729	Leipzig	2022	43,1	1,9	527,5	49,7	7,6	3,1	87,8	20,8	4,2	350	5,4
14729	Leipzig	2011	40,5	2,0	519,2	47,9	9,0	x	81,8	19,3	4,2	x	x
14729010	Bad Lausick, Stadt	2022	34,1	1,8	522,0	59,7	8,9	4,2	90,6	20,6	4,4	338	5,3
14729010	Bad Lausick, Stadt	2011	32,1	1,8	490,0	56,6	8,4	x	84,4	18,7	4,5	x	x
14729020	Belgershain	2022	45,3	1,5	450,2	61,8	1,8	(0,6)	100,4	22,4	4,5	393	5,7
14729020	Belgershain	2011	43,6	1,6	473,9	65,4	20,3	x	94,5	19,3	4,9	x	x
14729030	Bennewitz	2022	37,0	1,5	490,3	70,0	7,1	1,8	96,0	21,5	4,5	331	5,1
14729030	Bennewitz	2011	34,2	1,5	478,9	63,7	6,8	x	90,8	19,8	4,6	x	x
14729040	Böhlen, Stadt	2022	56,1	2,8	568,4	33,6	8,0	4,0	74,8	20,1	3,7	327	5,4
14729040	Böhlen, Stadt	2011	50,9	2,9	555,5	36,1	8,8	x	71,4	18,3	3,9	x	x
14729050	Borna, Stadt	2022	61,7	3,0	602,0	29,9	13,2	7,3	73,4	18,8	3,9	295	4,9
14729050	Borna, Stadt	2011	58,6	3,2	596,7	27,6	14,7	x	68,8	17,5	3,9	x	x
14729060	Borsdorf	2022	131,7	2,0	493,4	49,7	3,0	1,2	92,4	22,1	4,2	411	6,0

AGS	Kreisfreie Stadt Gemeinde Landkreis Land	Jahr	Wohngebäude je km²	Wohnungen je Wohngebäude	Wohnungen je 1.000 Einwohner (EW)	Eigentümerquote	Leerstands- quote	Marktaktive Leerstands- quote	Wohnfläche je Wohnung	Wohnfläche je Raum	Räume je Wohnung	Nettokaltmiete je Wohnung in €	Nettokaltmiete je m² in €
14729060	Borsdorf	2011	123,8	2,1	484,2	46,0	6,0	x	88,2	20,9	4,2	x	x
14729070	Brandis, Stadt	2022	85,8	1,6	484,3	58,0	5,0	1,7	94,0	21,6	4,4	371	5,5
14729070	Brandis, Stadt	2011	79,6	1,7	488,7	53,9	5,1	x	88,4	20,2	4,4	x	x
14729080	Colditz, Stadt	2022	30,4	1,8	557,6	54,9	13,9	6,3	86,7	19,8	4,4	294	4,6
14729080	Colditz, Stadt	2011	30,3	1,9	529,9	51,2	11,5	x	80,7	18,8	4,3	x	x
14729100	Elstertrebnitz	2022	42,0	1,2	467,5	80,2	5,1	2,7	106,0	22,1	4,8	317	4,8
14729100	Elstertrebnitz	2011	40,4	1,3	470,1	79,3	7,6	x	96,3	20,0	4,8	x	x
14729140	Froburg, Stadt	2022	29,2	1,5	495,3	67,4	5,5	2,3	96,8	20,7	4,7	334	5,0
14729140	Froburg, Stadt	2011	28,4	1,5	464,7	67,5	6,7	x	88,7	18,6	4,8	x	x
14729150	Geithain, Stadt	2022	34,4	2,0	541,7	58,6	11,1	3,5	86,0	19,7	4,4	287	4,7
14729150	Geithain, Stadt	2011	33,3	2,2	532,8	53,1	12,9	x	78,9	18,0	4,4	x	x
14729160	Grimma, Stadt	2022	36,4	1,9	542,9	47,0	8,4	2,3	86,2	20,0	4,3	324	5,1
14729160	Grimma, Stadt	2011	34,5	2,0	512,2	47,0	8,0	x	81,4	19,2	4,2	x	x
14729170	Groitzsch, Stadt	2022	30,7	1,9	538,8	53,4	9,0	2,5	86,2	20,3	4,2	339	5,4
14729170	Groitzsch, Stadt	2011	29,4	2,0	525,6	53,5	9,4	x	80,0	18,4	4,3	x	x
14729190	Großpösna	2022	50,1	1,2	457,6	78,9	2,2	0,6	109,7	22,9	4,8	449	5,7
14729190	Großpösna	2011	46,0	1,2	441,8	79,2	4,1	x	104,5	21,0	5,0	x	x
14729220	Kitzscher, Stadt	2022	46,5	2,2	581,3	45,7	9,7	6,0	78,5	19,5	4,0	279	4,6
14729220	Kitzscher, Stadt	2011	43,3	2,6	617,3	39,4	17,1	x	69,4	18,8	3,7	x	x
14729245	Lossatal	2022	18,6	1,4	463,7	73,3	5,8	1,2	100,1	21,0	4,8	317	4,8
14729245	Lossatal	2011	18,5	1,4	457,9	68,5	6,4	x	91,8	19,1	4,8	x	x
14729250	Machern	2022	54,6	1,5	487,8	64,7	4,4	1,3	102,3	22,6	4,5	418	5,7
14729250	Machern	2011	50,4	1,6	471,2	57,7	5,6	x	97,2	21,0	4,6	x	x
14729260	Markkleeberg, Stadt	2022	161,6	2,6	506,2	34,4	3,0	1,5	89,4	22,3	4,0	451	6,6
14729260	Markkleeberg, Stadt	2011	146,8	2,7	522,3	32,4	5,7	x	84,6	20,8	4,1	x	x
14729270	Markranstädt, Stadt	2022	75,9	1,8	502,6	49,9	5,1	2,3	90,5	21,9	4,1	393	6,0
14729270	Markranstädt, Stadt	2011	68,8	1,9	525,9	47,5	8,0	x	84,0	20,1	4,2	x	x
14729300	Naunhof, Stadt	2022	64,8	1,7	484,5	56,0	3,6	1,4	96,3	21,6	4,4	384	5,6
14729300	Naunhof, Stadt	2011	59,6	1,8	485,5	52,4	6,3	x	88,7	20,0	4,4	x	x
14729320	Neukieritzsch	2022	30,2	2,5	596,6	45,0	11,7	5,8	76,5	19,1	4,0	290	5,0
14729320	Neukieritzsch	2011	29,0	2,5	578,9	46,4	10,5	x	72,2	18,7	3,9	x	x
14729330	Otterwisch	2022	20,5	1,3	451,3	75,8	6,1	(1,5)	111,9	22,5	5,0	375	4,8
14729330	Otterwisch	2011	20,1	1,4	431,9	71,6	3,8	x	99,1	19,6	5,0	x	x
14729340	Parthenstein	2022	38,2	1,2	464,6	81,7	3,8	1,0	110,1	22,6	4,9	365	4,6
14729340	Parthenstein	2011	35,7	1,3	465,1	76,9	4,8	x	101,0	20,3	5,0	x	x
14729350	Pegau, Stadt	2022	39,9	1,8	528,2	57,2	7,7	1,8	89,6	21,5	4,2	336	5,4
14729350	Pegau, Stadt	2011	35,0	2,0	509,3	54,0	8,2	x	80,5	18,9	4,3	x	x
14729360	Regis-Breitingen, Stadt	2022	39,6	2,1	571,5	46,6	11,5	3,3	81,5	19,1	4,3	289	4,8
14729360	Regis-Breitingen, Stadt	2011	38,5	2,2	526,8	46,9	9,7	x	75,7	17,8	4,2	x	x
14729370	Rötha, Stadt	2022	39,7	2,0	532,4	50,5	9,3	3,7	85,5	20,9	4,1	326	5,2
14729370	Rötha, Stadt	2011	36,1	2,0	543,7	48,0	11,3	x	80,0	19,6	4,1	x	x
14729380	Thallwitz	2022	22,4	1,4	474,8	75,2	5,6	1,4	101,3	21,5	4,7	330	6,4
14729380	Thallwitz	2011	22,1	1,5	472,1	71,9	8,0	x	93,4	19,2	4,9	x	x
14729400	Trebsen/Mulde, Stadt	2022	35,1	1,5	495,6	64,8	5,5	1,2	94,1	20,4	4,6	320	4,7
14729400	Trebsen/Mulde, Stadt	2011	34,7	1,6	469,3	61,2	5,2	x	84,2	18,5	4,6	x	x
14729410	Wurzen, Stadt	2022	50,5	2,8	609,9	31,2	10,8	4,0	74,9	19,5	3,8	317	5,2
14729410	Wurzen, Stadt	2011	48,1	3,0	577,7	29,9	12,9	x	71,0	19,0	3,7	x	x
14729430	Zwenkau, Stadt	2022	53,3	1,9	513,1	47,8	7,7	2,4	89,4	21,4	4,2	387	5,7
14729430	Zwenkau, Stadt	2011	48,4	2,0	519,0	52,4	7,2	x	80,1	19,0	4,2	x	x
14730	Nordsachsen	2022	26,8	2,0	530,0	48,9	7,5	2,6	86,6	20,4	4,2	333	5,3
14730	Nordsachsen	2011	25,5	2,0	518,7	47,8	9,6	x	81,7	19,0	4,3	x	x
14730010	Arzberg	2022	11,9	1,4	529,5	71,4	9,1	1,9	93,5	20,2	4,6	263	4,2
14730010	Arzberg	2011	12,7	1,4	505,6	69,4	13,3	x	90,1	19,3	4,7	x	x
14730020	Bad Düben, Stadt	2022	45,6	2,1	561,6	43,2	9,4	3,8	84,5	20,0	4,2	320	5,0
14730020	Bad Düben, Stadt	2011	44,1	2,2	537,3	41,7	10,0	x	79,9	18,6	4,3	x	x
14730030	Beilrode	2022	15,3	1,5	488,1	67,6	5,3	1,4	98,0	21,0	4,7	318	4,5
14730030	Beilrode	2011	15,6	1,5	487,4	65,8	9,4	x	92,1	19,5	4,7	x	x
14730045	Belgern-Schildau, Stadt	2022	16,9	1,4	495,6	74,3	7,9	2,3	99,1	21,1	4,7	309	4,6
14730045	Belgern-Schildau, Stadt	2011	17,3	1,4	472,4	71,1	7,2	x	91,9	19,3	4,8	x	x
14730050	Cavertitz	2022	11,4	1,3	471,2	81,3	4,3	1,8	103,9	20,9	5,0	346	4,7
14730050	Cavertitz	2011	10,8	1,4	444,0	75,5	6,8	x	95,9	19,0	5,0	x	x
14730060	Dahlen, Stadt	2022	20,9	1,5	527,9	67,7	6,2	1,6	93,3	20,5	4,5	299	4,5
14730060	Dahlen, Stadt	2011	21,4	1,5	490,0	67,2	7,5	x	87,2	18,5	4,7	x	x
14730070	Delitzsch, Stadt	2022	62,1	2,8	566,5	34,8	8,9	2,9	76,4	19,7	3,9	328	5,4
14730070	Delitzsch, Stadt	2011	56,8	2,8	527,4	33,7	8,5	x	73,7	18,5	4,0	x	x
14730080	Doberschütz	2022	19,7	1,3	480,9	79,6	5,3	1,1	106,5	22,0	4,8	338	4,8
14730080	Doberschütz	2011	19,0	1,3	457,9	78,5	5,7	x	98,6	19,9	5,0	x	x
14730090	Dommitzsch, Stadt	2022	27,7	1,5	549,4	65,0	9,4	1,6	95,5	20,5	4,7	294	4,5

AGS	Kreisfreie Stadt Gemeinde Landkreis Land	Jahr	Wohngebäude je km²	Wohnungen je Wohngebäude	Wohnungen je 1.000 Einwohner (EW)	Eigentümerquote	Leerstands- quote	Marktaktive Leerstands- quote	Wohnfläche je Wohnung	Wohnfläche je Raum	Räume je Wohnung	Nettokaltmiete je Wohnung in €	Nettokaltmiete je m² in €
14730090	Dommitzsch, Stadt	2011	28,9	1,7	543,0	58,5	13,1	x	85,2	19,2	4,4	x	x
14730100	Dreiheide	2022	23,3	1,2	450,8	80,8	3,7	(0,5)	113,6	22,9	5,0	424	5,0
14730100	Dreiheide	2011	22,0	1,2	416,7	80,3	4,4	x	103,7	20,5	5,1	x	x
14730110	Eilenburg, Stadt	2022	70,0	2,9	579,8	29,2	9,0	4,1	74,2	19,5	3,8	330	5,4
14730110	Eilenburg, Stadt	2011	64,4	3,1	579,2	28,6	13,4	x	70,8	18,3	3,9	x	x
14730120	Elsnig	2022	14,2	1,3	475,6	79,0	6,2	1,8	103,6	21,2	4,9	287	4,1
14730120	Elsnig	2011	14,0	1,3	459,7	73,3	8,4	x	96,7	19,8	4,9	x	x
14730140	Jesewitz	2022	21,6	1,2	459,7	77,3	7,0	2,4	109,2	22,4	4,9	351	4,7
14730140	Jesewitz	2011	19,8	1,3	454,6	74,1	7,6	x	100,1	19,9	5,0	x	x
14730150	Krostitz	2022	31,3	1,5	474,0	70,5	4,4	1,6	101,3	21,9	4,6	424	5,7
14730150	Krostitz	2011	27,5	1,5	475,6	67,1	5,7	x	94,7	20,2	4,7	x	x
14730160	Laußig	2022	12,1	1,6	537,1	68,9	9,8	3,1	94,1	20,1	4,7	298	4,8
14730160	Laußig	2011	12,3	1,6	500,6	63,9	9,2	x	90,4	18,7	4,8	x	x
14730170	Liebschützberg	2022	15,2	1,4	480,6	79,6	9,2	2,6	103,1	20,6	5,0	330	4,5
14730170	Liebschützberg	2011	15,3	1,4	461,1	74,0	8,4	x	95,5	18,9	5,1	x	x
14730180	Löbnitz	2022	20,2	1,4	487,2	77,4	8,9	4,1	105,1	21,7	4,8	321	4,9
14730180	Löbnitz	2011	18,2	1,4	460,7	73,1	7,2	x	95,7	19,5	4,9	x	x
14730190	Mockrehna	2022	14,6	1,4	474,9	72,4	5,7	0,7	101,2	21,3	4,7	317	5,3
14730190	Mockrehna	2011	14,2	1,4	455,7	72,4	5,7	x	94,0	18,9	5,0	x	x
14730200	Mügeln, Stadt	2022	33,5	1,7	548,1	58,0	11,8	4,7	88,2	19,4	4,6	292	4,6
14730200	Mügeln, Stadt	2011	34,2	1,7	509,5	54,5	10,0	x	83,4	18,5	4,5	x	x
14730210	Naundorf	2022	19,8	1,5	489,5	71,4	7,7	2,6	98,4	20,2	4,9	290	4,5
14730210	Naundorf	2011	19,9	1,5	464,2	70,2	7,6	x	91,8	18,8	4,9	x	x
14730230	Oschatz, Stadt	2022	56,8	2,6	581,5	33,4	8,7	3,4	77,8	19,3	4,0	316	5,1
14730230	Oschatz, Stadt	2011	55,4	2,7	542,5	34,5	9,9	x	74,2	18,3	4,1	x	x
14730250	Rackwitz	2022	38,5	2,0	501,0	52,6	7,5	3,4	89,5	21,2	4,2	362	5,5
14730250	Rackwitz	2011	34,7	2,2	561,1	50,2	13,7	x	80,1	19,0	4,2	x	x
14730270	Schkeuditz, Stadt	2022	55,8	2,2	528,0	41,0	7,6	1,7	82,5	21,3	3,9	353	5,8
14730270	Schkeuditz, Stadt	2011	50,1	2,3	558,0	40,3	12,2	x	78,3	19,1	4,1	x	x
14730280	Schönwölkau	2022	18,5	1,4	491,4	72,6	7,1	2,5	100,2	21,8	4,6	361	4,9
14730280	Schönwölkau	2011	16,7	1,4	479,3	68,0	8,7	x	93,2	19,6	4,8	x	x
14730300	Taucha, Stadt	2022	120,3	2,1	515,6	43,0	3,8	1,5	87,6	22,3	3,9	403	6,2
14730300	Taucha, Stadt	2011	106,4	2,2	556,5	40,7	11,7	x	80,4	19,7	4,1	x	x
14730310	Torgau, Stadt	2022	37,7	2,8	544,8	29,9	7,3	2,8	76,8	18,6	4,1	306	5,0
14730310	Torgau, Stadt	2011	36,4	2,9	523,8	30,4	8,1	x	74,5	18,8	4,0	x	x
14730320	Trossin	2022	6,3	1,3	499,2	89,4	6,5	(0,5)	104,6	20,3	5,2	309	4,4
14730320	Trossin	2011	6,9	1,3	527,6	81,9	10,1	x	96,9	19,0	5,1	x	x
14730330	Wernsdorf	2022	17,1	1,5	495,6	68,2	4,4	0,8	97,0	20,6	4,7	326	4,6
14730330	Wernsdorf	2011	17,0	1,5	481,1	67,3	7,6	x	89,8	18,7	4,8	x	x
14730340	Wiedemar	2022	19,1	1,5	478,0	71,4	6,5	2,5	103,2	21,7	4,7	329	4,9
14730340	Wiedemar	2011	17,7	1,5	478,9	67,6	8,5	x	93,9	19,7	4,8	x	x
14730360	Zschepplin	2022	14,9	1,4	496,1	72,2	6,3	2,4	101,2	21,2	4,8	340	4,9
14730360	Zschepplin	2011	15,1	1,5	494,9	66,3	7,9	x	91,2	19,5	4,7	x	x
14	Freistaat Sachsen	2022	45,3	2,7	560,0	34,3	8,5	3,9	79,1	20,5	3,9	367	5,7
14	Freistaat Sachsen	2011	43,4	2,8	551,2	33,2	9,8	x	74,6	19,0	3,9	x	x

[Zeichenerklärung](#)

Abb. 1 Wohngebäude und darin befindliche Wohnungen am 15. Mai 2022 nach der Gebäudegröße in Sachsen

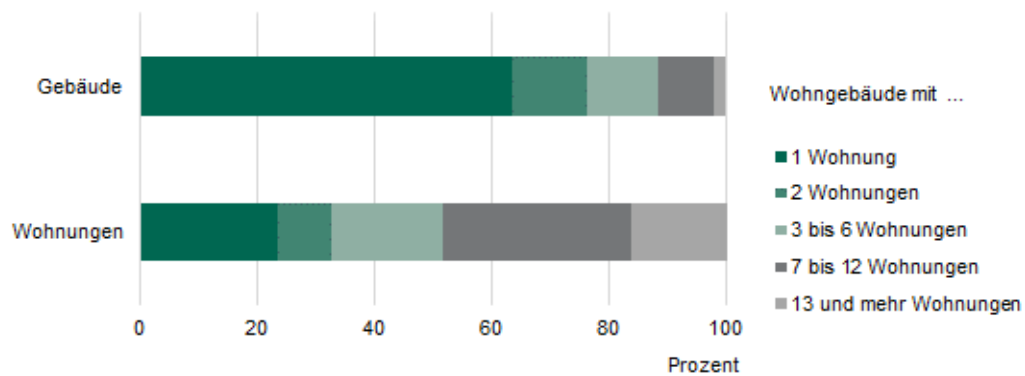


Abb. 2 Wohngebäude und darin befindliche Wohnungen am 15. Mai 2022 und 9. Mai 2011 nach dem Eigentümer in Sachsen

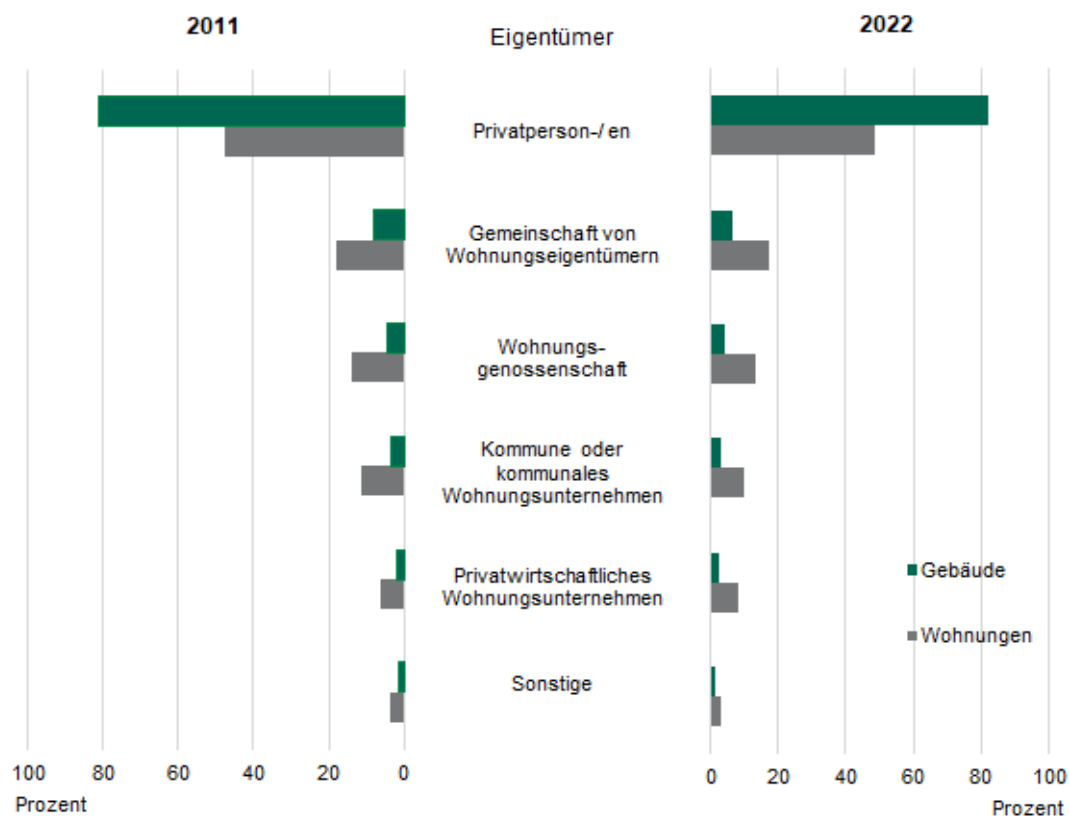


Abb. 3 Wohngebäude und darin befindliche Wohnungen am 15. Mai 2022 nach dem Energieträger der Heizung in Sachsen

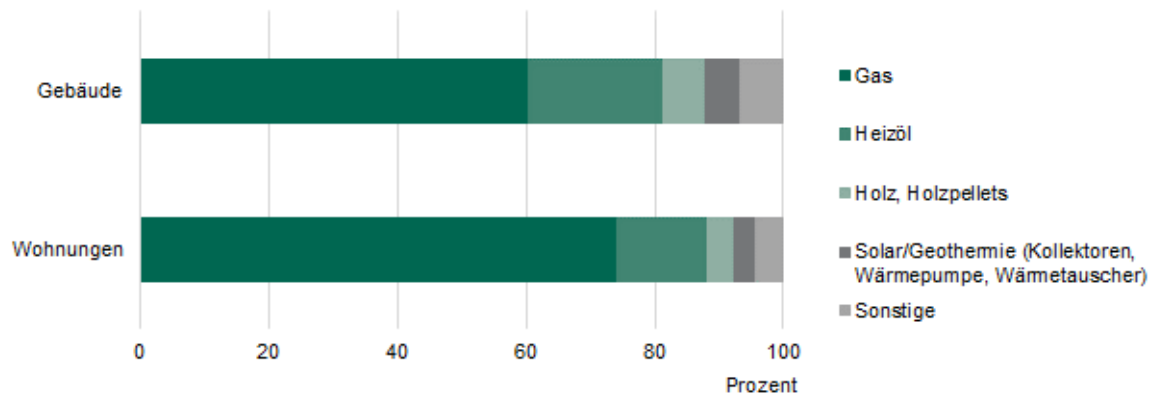


Abb. 4 Wohnungen in Wohngebäuden am 15. Mai 2022 nach der Nutzungsart in Sachsen

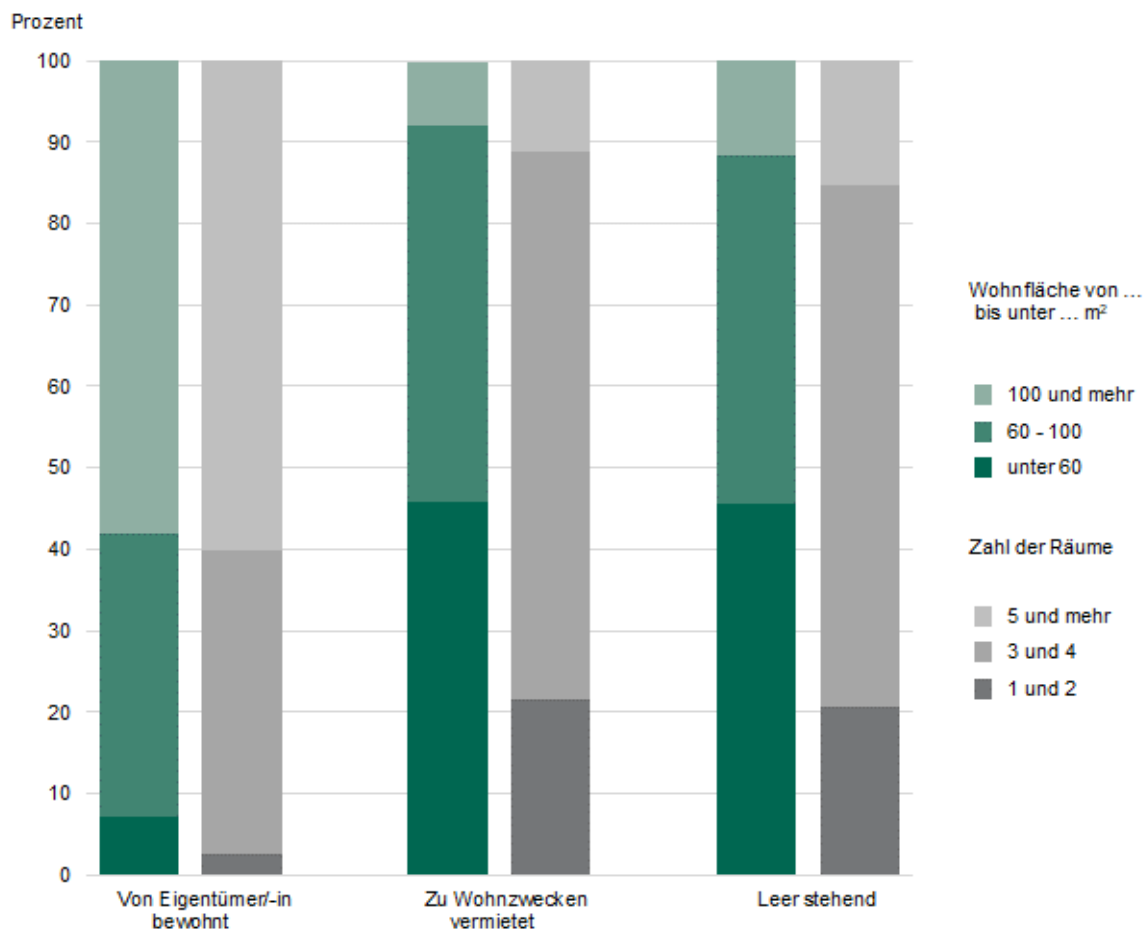


Abb. 5 Leerstehende Wohnungen in Wohngebäuden am 15. Mai 2022 nach Gebäudegröße sowie Dauer und Grund des Leerstandes in Sachsen
in Prozent

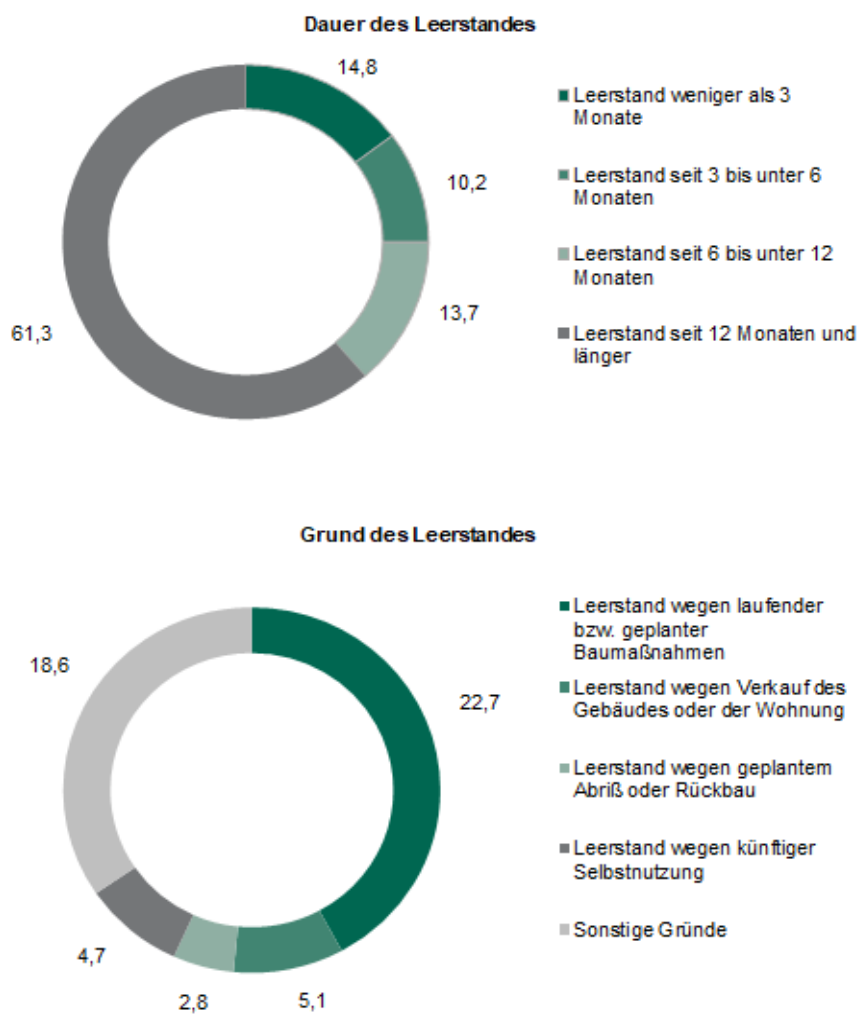


Abb. 6 Wohngebäude je Quadratkilometer Fläche am 15. Mai 2022 nach Gemeinden

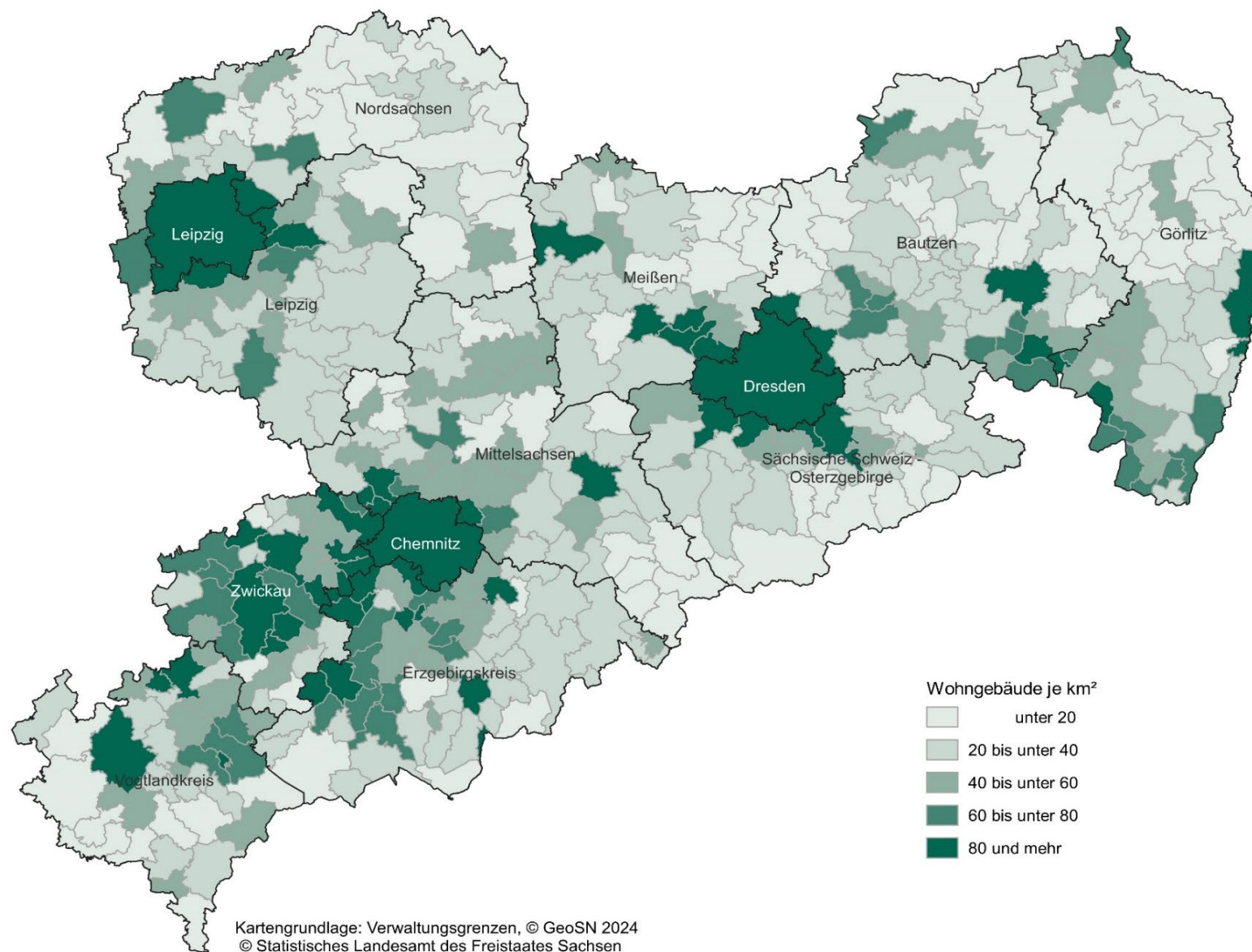


Abb. 7 Abweichung zum sächsischen Durchschnittsalter von Wohngebäuden am 15. Mai 2022 nach Gemeinden

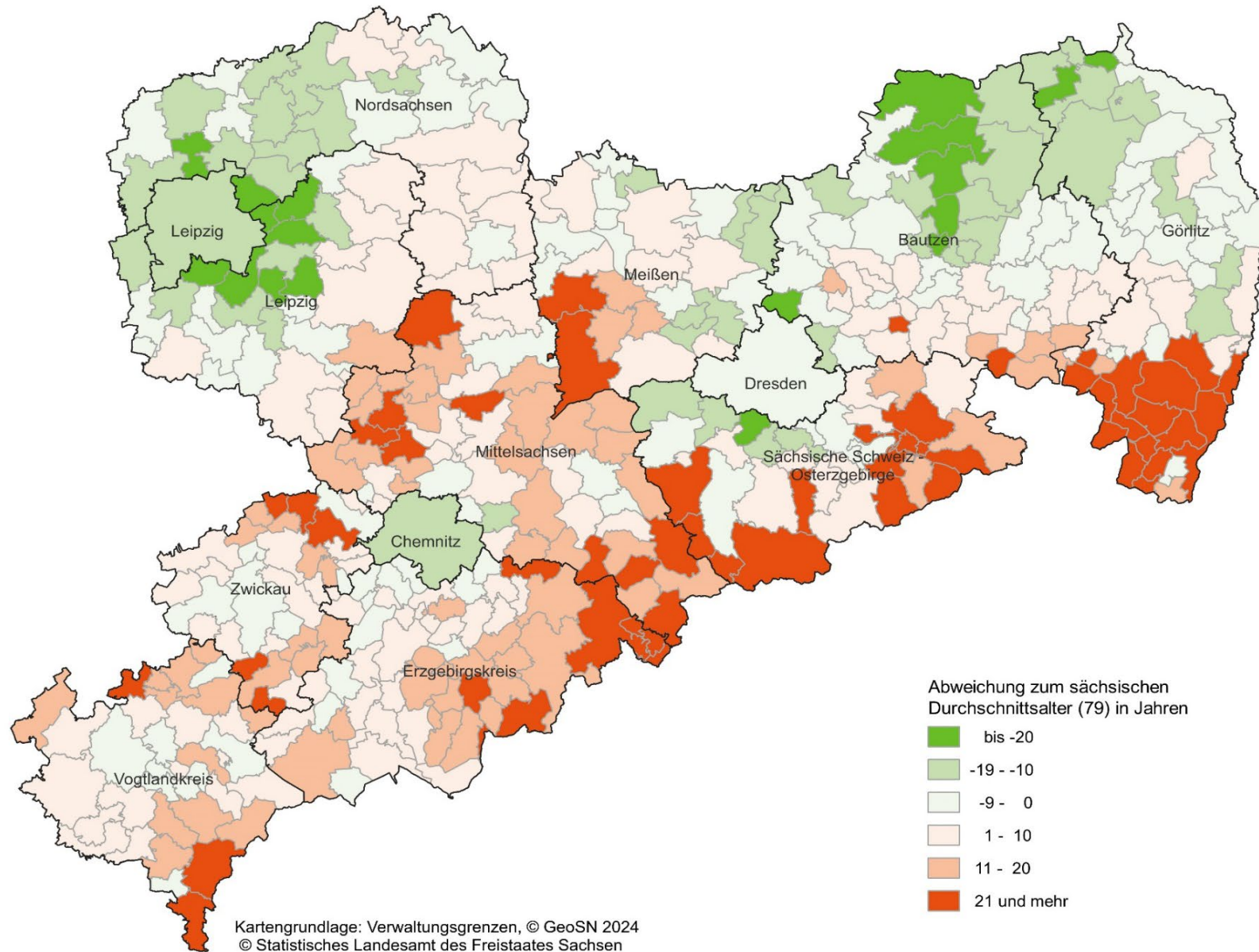


Abb. 8 Eigentümerquote der Wohnungen in Wohngebäuden am 15. Mai 2022 nach Gemeinden

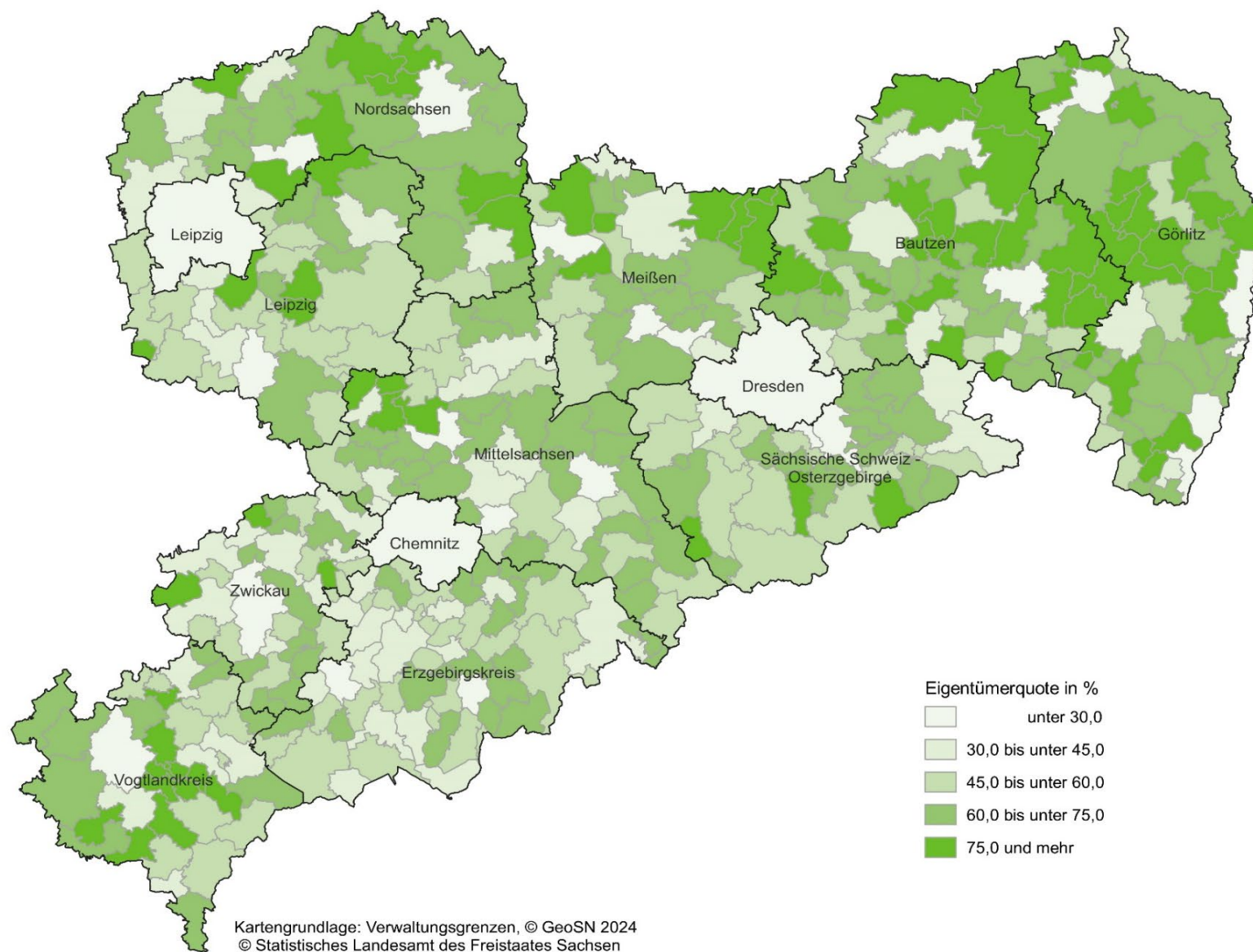


Abb. 9 Leerstandsquote der Wohnungen in Wohngebäuden am 15. Mai 2022 nach Gemeinden

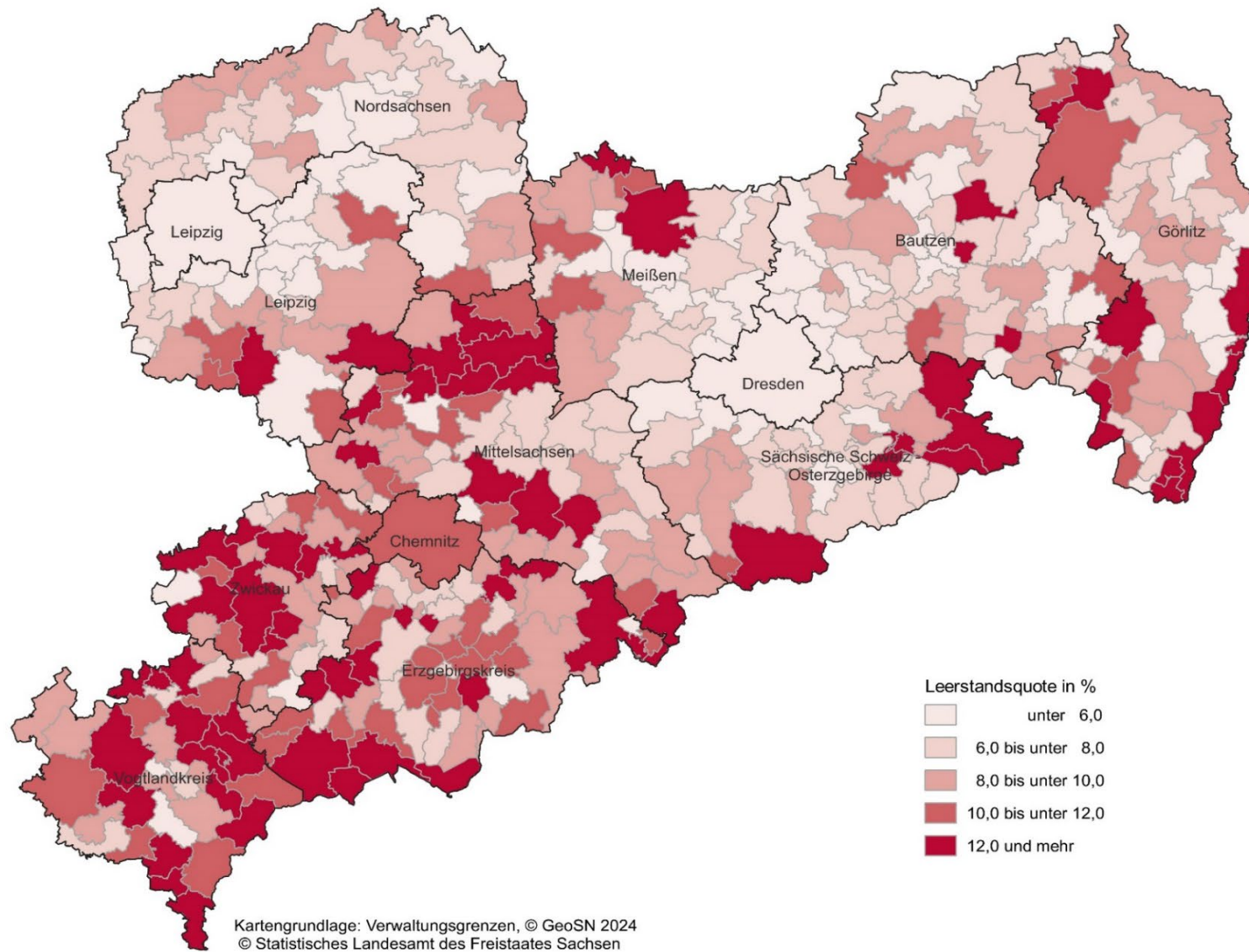


Abb. 10 Nettokaltmiete je m² Wohnfläche der Wohnungen in Wohngebäuden am 15. Mai 2022 nach Gemeinden

