


Statistisches Landesamt  
des Freistaates  
Sachsen



# Statistische Berichte

## Sächsische Gemeindestatistik

Ausgewählte Strukturdaten

2007

## Zeichenerklärung

-	Nichts vorhanden (genau Null)	x	Tabellenfach gesperrt, weil Aussage nicht sinnvoll
0	Weniger als die Hälfte von 1 in der letzten besetzten Stelle, jedoch mehr als nichts	( )	Aussagewert ist eingeschränkt
...	Angabe fällt später an	p	vorläufige Zahl
/	Zahlenwert nicht sicher genug	r	berichtigte Zahl
.	Zahlenwert unbekannt oder geheim zu halten	s	geschätzte Zahl

### Herausgeber:

Statistisches Landesamt des Freistaates Sachsen

Macherstraße 63  
01917 Kamenz

Postfach 11 05  
01911 Kamenz

### Telefon

Vermittlung 03578 33-0

Präsidentin/Sekretariat -1900

Auskunft -1913, -1914

Bibliothek -4352

Vertrieb -4316

Telefax -1999

Telefax -1921

Telefax -1598

### Internet

[www.statistik.sachsen.de](http://www.statistik.sachsen.de)

### E-Mail

[info@statistik.sachsen.de](mailto:info@statistik.sachsen.de)

Kein Zugang für elektronisch signierte sowie verschlüsselte Dokumente

## Inhalt

Sachgebiet	Kreisfreie Städte, Landkreise und Gemeinden im Regierungsbezirk			Sachsen
	Chemnitz	Dresden	Leipzig	
	Seite			
Fläche und Bevölkerung	4	136	268	320
Bevölkerungsbewegung	6	138	270	322
Bildungswesen	8	140	272	324
Gewerbeanzeigen	11	143	275	327
Erwerbstätigkeit und Arbeitsmarkt	12	144	276	328
Flächenerhebung	14	146	278	330
Verarbeitendes Gewerbe sowie Bergbau und Gewinnung von Steinen und Erden	16	148	280	332
Baugewerbe	18	150	282	334
Bautätigkeit	19	151	283	335
Gebäude- und Wohnungsbestand	22	154	286	338
Tourismus	24	156	288	340
Verkehrswesen	24	156	288	340
Kommunale Finanzen - Realsteuern und Schulden	26	158	290	342
Personalstand	27	159	291	343
Kommunale Finanzen - Einnahmen und Ausgaben	28	160	292	344
Karte mit Gemeindegrenzen	134	266	346	
Alphabetisches Verzeichnis der Gemeinden	348			
Erläuterungen zum Tabellenteil	359			

Thematische Karte:

Bevölkerungsdichte in den Gemeinden des Freistaates Sachsen 2006

Kartengrundlage: Verwaltungsgrenzen, © Landesvermessungsamt Sachsen 2008

## Vorwort

Mit dieser Veröffentlichung werden nun schon zum zwölften Mal die wichtigsten Daten aus den einzelnen Sachgebieten der amtlichen Statistik auf Gemeindeebene vorgelegt. Damit wird dem Wunsch vieler Nutzer entsprochen, eine Sammlung grundlegender statistischer Ergebnisse im Überblick für Regierungsbezirke, Kreisfreie Städte, Landkreise und Gemeinden zu erhalten.

Die vorliegende Ausgabe 2007 umfasst insgesamt 164 Einzelmerkmale zu Gebiet, Bevölkerung, Bildungswesen, zur Erwerbstätigkeit und dem Arbeitsmarkt, zur Flächennutzung, zum Produzierenden Gewerbe, zur Bautätigkeit, zum Wohnungswesen, Tourismus und Verkehrswesen sowie zu den kommunalen Finanzen und zum Personal der Gemeinden.

Der Tabellenteil enthält Ergebnisse für alle 505 sächsischen Gemeinden. Die Summen für die Landkreise sind den jeweiligen Gemeindedaten vorangestellt. Der Gebietsstand der Darstellung ist der 1. Januar 2007. Alle Ergebnisse sind auf diesen Gebietsstand umgerechnet.

Gemäß der Systematik des Statistischen Bundesamtes wird die regionale Gliederung in dem achtstelligen Gemeindegemeinschaftsschlüssel wie folgt dargestellt:

- 1. und 2. Stelle - Land,
- 3. Stelle - Regierungsbezirk,
- 4. und 5. Stelle - Kreisfreie Stadt bzw. Landkreis,
- 6. bis 8. Stelle - Gemeinde.

Erhobene Einzeldaten sind nach § 16 BStG grundsätzlich geheim zu halten. Sie dürfen nicht veröffentlicht werden, nicht berechenbar sein und es dürfen keine Dominanzfälle (das ist der Fall, wenn Erhebungseinheiten mehr als 80 Prozent Anteil an einer Summe haben) bekannt gemacht werden. Deshalb werden die Tabellenfelder in diesen Fällen durch einen Punkt gekennzeichnet. In den Summen für die Landkreise, die Regierungsbezirke und das Land sind diese Angaben jedoch enthalten.

Die „Sächsische Gemeindestatistik“ will auch weiterhin eine wertvolle Hilfe für alle an Gemeindeergebnissen interessierten Nutzer in der Politik und Verwaltung, in der Wirtschaft, Wissenschaft und Bildung sowie darüber hinaus eine wichtige Quelle für alle an Regionalstatistik interessierten Personen sein.

Anregungen zu Inhalt und Gestaltung der „Sächsischen Gemeindestatistik“ nimmt das Statistische Landesamt des Freistaates Sachsen jederzeit dankbar entgegen.

## Regierungsbezirk Chemnitz

Schlüssel- nummer	Kreisfreie Stadt Landkreis Gemeinde	Fläche 31.12.2006 km²	Bevölkerung am				Einwoh- ner je km² 2006
			3.10.1990	31. Dezember 2006			
			insgesamt		männlich	weiblich	
		1	2	3	4	5	6
Kreisfreie Städte							
14 1 61 000	Chemnitz, Stadt	220,86	317 486	245 700	117 653	128 047	1 112
14 1 66 000	Plauen, Stadt	102,12	77 191	68 430	32 734	35 696	670
14 1 67 000	Zwickau, Stadt	102,54	124 788	96 786	46 410	50 376	944
14 1 71	Landkreis Annaberg	438,17	97 773	82 383	40 110	42 273	188
14 1 71 010	Annaberg-Buchholz, Stadt	27,70	28 492	22 808	10 885	11 923	823
14 1 71 030	Bärenstein	5,45	3 171	2 684	1 296	1 388	493
14 1 71 050	Crottendorf	36,46	5 485	4 564	2 224	2 340	125
14 1 71 080	Ehrenfriedersdorf, Stadt	15,86	6 263	5 238	2 533	2 705	330
14 1 71 090	Elterlein, Stadt	45,87	3 668	3 217	1 613	1 604	70
14 1 71 110	Gelenau/Erzgeb.	21,11	5 783	4 701	2 288	2 413	223
14 1 71 120	Geyer, Stadt	18,76	4 596	4 034	1 976	2 058	215
14 1 71 190	Jöhstadt, Stadt	49,69	3 820	3 230	1 629	1 601	65
14 1 71 200	Königswalde	19,54	2 356	2 384	1 167	1 217	122
14 1 71 210	Mildenau	31,67	3 997	3 748	1 852	1 896	118
14 1 71 240	Oberwiesenthal, Kurort, Stadt	39,98	4 420	2 675	1 308	1 367	67
14 1 71 250	Scheibenberg, Stadt	9,01	2 476	2 347	1 180	1 167	261
14 1 71 260	Schlettau, Stadt	21,17	2 985	2 705	1 303	1 402	128
14 1 71 295	Sehmatal	44,45	8 286	7 270	3 579	3 691	164
14 1 71 310	Tannenberg	7,94	1 255	1 254	630	624	158
14 1 71 320	Thum, Stadt	18,89	6 551	5 814	2 808	3 006	308
14 1 71 340	Thermalbad Wiesenbad	24,62	4 169	3 710	1 839	1 871	151
14 1 73	Landkreis Chemnitzer Land	335,49	148 561	133 014	64 396	68 618	396
14 1 73 010	Bernsdorf	15,07	2 474	2 536	1 270	1 266	168
14 1 73 030	Callenberg	39,82	5 501	5 623	2 775	2 848	141
14 1 73 060	Gersdorf	9,70	4 742	4 444	2 199	2 245	458
14 1 73 070	Glauchau, Stadt	51,49	29 509	25 760	12 486	13 274	500
14 1 73 100	Hohenstein-Ernstthal, Stadt	18,33	18 790	16 344	7 972	8 372	892
14 1 73 130	Lichtenstein/Sa., Stadt	15,48	15 157	13 370	6 341	7 029	864
14 1 73 140	Limbach-Oberfrohna, Stadt	50,17	28 916	26 597	12 732	13 865	530
14 1 73 160	Meerane, Stadt	19,76	20 786	16 937	8 076	8 861	857
14 1 73 180	Niederfrohna	10,10	2 332	2 519	1 246	1 273	249
14 1 73 190	Oberlungwitz, Stadt	14,67	7 787	6 596	3 190	3 406	449
14 1 73 200	Oberwiera	14,33	1 250	1 211	612	599	85
14 1 73 220	Remse	14,79	1 942	1 942	962	980	131
14 1 73 240	Schönberg	15,48	897	1 003	492	511	65
14 1 73 250	St. Egidien	21,24	3 516	3 603	1 816	1 787	170
14 1 73 260	Waldenburg, Stadt	25,06	4 962	4 529	2 227	2 302	181
14 1 77	Landkreis Freiberg	913,79	162 056	143 343	70 526	72 817	157
14 1 77 010	Augustusburg, Stadt	23,41	5 362	5 152	2 540	2 612	220
14 1 77 020	Bobritzsch	49,70	4 416	4 621	2 300	2 321	93
14 1 77 030	Brand-Erbisdorf, Stadt	46,24	13 508	11 087	5 360	5 727	240
14 1 77 070	Dorfchemnitz	29,53	1 976	1 785	888	897	60
14 1 77 080	Eppendorf	33,69	5 582	4 721	2 269	2 452	140
14 1 77 110	Falkenau	9,08	2 089	2 040	1 018	1 022	225
14 1 77 120	Flöha, Stadt	18,57	13 027	10 492	4 981	5 511	565

## Regierungsbezirk Chemnitz

Bevölkerung im Alter von ... bis unter ... Jahren am 31. Dezember 2006									Schlüssel- nummer
unter 6	6 bis unter 15	15 bis unter 18	18 bis unter 25	25 bis unter 30	30 bis unter 40	40 bis unter 50	50 bis unter 65	65 und mehr	
7	8	9	10	11	12	13	14	15	
10 550	12 423	6 528	21 266	15 784	27 660	35 396	54 255	61 838	14 1 61 000
3 017	3 868	1 964	5 715	3 985	8 172	10 929	14 076	16 704	14 1 66 000
4 033	5 118	2 799	8 711	5 998	10 661	14 969	20 737	23 760	14 1 67 000
<b>3 937</b>	<b>5 032</b>	<b>2 666</b>	<b>7 147</b>	<b>4 848</b>	<b>9 415</b>	<b>12 521</b>	<b>18 193</b>	<b>18 624</b>	<b>14 1 71</b>
1 112	1 265	665	2 076	1 408	2 514	3 429	4 967	5 372	14 1 71 010
118	158	92	190	154	334	371	635	632	14 1 71 030
208	294	143	386	266	511	684	1 010	1 062	14 1 71 050
246	285	171	458	286	620	772	1 155	1 245	14 1 71 080
150	215	105	271	180	394	492	779	631	14 1 71 090
215	235	134	408	251	520	727	1 020	1 191	14 1 71 110
162	226	125	306	227	467	592	871	1 058	14 1 71 120
153	206	119	276	186	357	510	717	706	14 1 71 190
146	201	93	209	135	306	373	477	444	14 1 71 200
164	256	146	364	229	424	641	828	696	14 1 71 210
81	137	69	255	118	265	456	716	578	14 1 71 240
105	170	73	222	167	278	386	451	495	14 1 71 250
159	188	94	235	147	329	389	613	551	14 1 71 260
326	463	278	631	427	816	1 059	1 636	1 634	14 1 71 295
79	91	51	99	89	135	204	275	231	14 1 71 310
298	386	187	464	337	709	878	1 232	1 323	14 1 71 320
215	256	121	297	241	436	558	811	775	14 1 71 340
<b>5 720</b>	<b>7 845</b>	<b>4 085</b>	<b>11 060</b>	<b>6 858</b>	<b>15 398</b>	<b>21 026</b>	<b>27 917</b>	<b>33 105</b>	<b>14 1 73</b>
126	157	69	221	151	304	426	543	539	14 1 73 010
298	377	184	470	285	733	932	1 137	1 207	14 1 73 030
171	234	143	408	236	518	774	1 014	946	14 1 73 060
1 083	1 418	797	2 211	1 350	2 859	4 082	5 395	6 565	14 1 73 070
664	857	414	1 286	858	1 790	2 420	3 768	4 287	14 1 73 100
528	752	410	1 019	647	1 491	2 017	2 782	3 724	14 1 73 130
1 328	1 740	811	2 109	1 345	3 350	3 912	5 388	6 614	14 1 73 140
618	964	520	1 414	828	1 929	2 738	3 543	4 383	14 1 73 160
112	159	98	202	110	319	432	553	534	14 1 73 180
225	360	192	569	356	704	1 170	1 416	1 604	14 1 73 190
48	77	52	137	66	145	207	233	246	14 1 73 200
79	126	60	159	106	232	354	425	401	14 1 73 220
57	72	38	106	63	125	176	185	181	14 1 73 240
193	248	130	328	245	385	583	668	823	14 1 73 250
190	304	167	421	212	514	803	867	1 051	14 1 73 260
<b>6 378</b>	<b>8 734</b>	<b>4 893</b>	<b>12 824</b>	<b>8 628</b>	<b>16 534</b>	<b>22 551</b>	<b>29 062</b>	<b>33 739</b>	<b>14 1 77</b>
221	306	169	402	271	591	801	1 127	1 264	14 1 77 010
235	354	165	408	255	634	793	881	896	14 1 77 020
485	612	446	972	660	1 136	1 680	2 428	2 668	14 1 77 030
86	140	84	145	95	215	276	338	406	14 1 77 070
233	245	166	432	288	465	770	890	1 232	14 1 77 080
84	142	70	175	133	233	366	440	397	14 1 77 110
399	555	354	929	592	1 089	1 692	2 219	2 663	14 1 77 120

## Regierungsbezirk Chemnitz

Schlüssel- nummer	Kreisfreie Stadt Landkreis Gemeinde	Lebendgeborene 2006		Gestorbene 2006		Überschuss bzw. Gestor-
		insgesamt	je 1 000 Einwohner	insgesamt	je 1 000 Einwohner	insgesamt
		16	17	18	19	20
Kreisfreie Städte						
14 1 61 000	Chemnitz, Stadt	1 845	7,5	3 047	12,4	-1 202
14 1 66 000	Plauen, Stadt	533	7,8	875	12,8	-342
14 1 67 000	Zwickau, Stadt	699	7,2	1 160	11,9	-461
14 1 71	Landkreis Annaberg	660	8,0	1 022	12,3	-362
14 1 71 010	Annaberg-Buchholz, Stadt	199	8,7	337	14,7	-138
14 1 71 030	Bärenstein	17	6,3	53	19,5	-36
14 1 71 050	Crottendorf	35	7,6	43	9,4	-8
14 1 71 080	Ehrenfriedersdorf, Stadt	43	8,1	84	15,9	-41
14 1 71 090	Elterlein, Stadt	19	5,9	33	10,2	-14
14 1 71 110	Gelenau/Erzgeb.	37	7,8	55	11,6	-18
14 1 71 120	Geyer, Stadt	20	4,9	58	14,3	-38
14 1 71 190	Jöhstadt, Stadt	29	8,8	46	14,0	-17
14 1 71 200	Königswalde	30	12,6	19	8,0	11
14 1 71 210	Mildenau	25	6,6	30	8,0	-5
14 1 71 240	Oberwiesenthal, Kurort, Stadt	15	5,6	21	7,8	-6
14 1 71 250	Scheibenberg, Stadt	14	5,9	24	10,1	-10
14 1 71 260	Schleittau, Stadt	19	7,0	26	9,5	-7
14 1 71 295	Sehmatal	52	7,1	82	11,2	-30
14 1 71 310	Tannenberg	15	11,9	13	10,3	2
14 1 71 320	Thum, Stadt	46	7,9	55	9,4	-9
14 1 71 340	Thermalbad Wiesenbad	45	12,0	43	11,5	2
14 1 73	Landkreis Chemnitzer Land	909	6,8	1 762	13,2	-853
14 1 73 010	Bernsdorf	17	6,7	22	8,7	-5
14 1 73 030	Callenberg	44	7,8	56	9,9	-12
14 1 73 060	Gersdorf	30	6,7	46	10,3	-16
14 1 73 070	Glauchau, Stadt	179	6,9	327	12,6	-148
14 1 73 100	Hohenstein-Ernstthal, Stadt	105	6,4	283	17,2	-178
14 1 73 130	Lichtenstein/Sa., Stadt	87	6,5	189	14,1	-102
14 1 73 140	Limbach-Oberfrohna, Stadt	214	8,0	348	13,0	-134
14 1 73 160	Meerane, Stadt	98	5,7	253	14,8	-155
14 1 73 180	Niederfrohna	19	7,5	22	8,7	-3
14 1 73 190	Oberlungwitz, Stadt	42	6,3	88	13,3	-46
14 1 73 200	Oberwiera	6	4,9	9	7,4	-3
14 1 73 220	Remse	11	5,6	19	9,7	-8
14 1 73 240	Schönberg	6	6,0	8	7,9	-2
14 1 73 250	St. Egidien	26	7,2	35	9,6	-9
14 1 73 260	Waldenburg, Stadt	25	5,5	57	12,5	-32
14 1 77	Landkreis Freiberg	1 060	7,4	1 584	11,0	-524
14 1 77 010	Augustusburg, Stadt	31	6,0	76	14,7	-45
14 1 77 020	Bobritzsch	36	7,7	35	7,5	1
14 1 77 030	Brand-Erbisdorf, Stadt	88	7,9	106	9,5	-18
14 1 77 070	Dorfchemnitz	13	7,3	12	6,7	1
14 1 77 080	Eppendorf	36	7,6	76	16,0	-40
14 1 77 110	Falkenau	18	8,8	16	7,8	2
14 1 77 120	Flöha, Stadt	74	6,9	171	16,0	-97

## Regierungsbezirk Chemnitz

der Geborenen benen (-)	Zuzüge 2006		Fortzüge 2006		Überschuss der Zu- bzw. Fortzüge (-)		Gesamtveränderung 2006		Schlüssel- nummer
	insgesamt	je 1 000 Einwohner	insgesamt	je 1 000 Einwohner	insgesamt	je 1 000 Einwohner	insgesamt	je 1 000 Einwohner	
je 1 000 Einwohner	21	22	23	24	25	26	27	28	29
-4,9	7 666	31,2	7 342	29,8	324	1,3	-887	-3,6	14 1 61 000
-5,0	2 103	30,6	2 232	32,5	-129	-1,9	-462	-6,7	14 1 66 000
-4,7	3 030	31,1	3 522	36,2	-492	-5,1	-1 046	-10,8	14 1 67 000
-4,4	1 288	15,5	1 951	23,5	-663	-8,0	-1 024	-12,3	14 1 71
-6,0	802	35,0	900	39,3	-98	-4,3	-235	-10,3	14 1 71 010
-13,3	77	28,4	96	35,4	-19	-7,0	-55	-20,3	14 1 71 030
-1,7	74	16,1	138	30,0	-64	-13,9	-72	-15,7	14 1 71 050
-7,8	162	30,7	192	36,3	-30	-5,7	-72	-13,6	14 1 71 080
-4,3	66	20,4	91	28,1	-25	-7,7	-39	-12,1	14 1 71 090
-3,8	170	35,9	227	48,0	-57	-12,1	-75	-15,9	14 1 71 110
-9,4	79	19,5	93	22,9	-14	-3,4	-52	-12,8	14 1 71 120
-5,2	103	31,4	162	49,4	-59	-18,0	-76	-23,2	14 1 71 190
4,6	46	19,3	63	26,4	-17	-7,1	-6	-2,5	14 1 71 200
-1,3	85	22,5	119	31,6	-34	-9,0	-39	-10,3	14 1 71 210
-2,2	61	22,6	115	42,7	-54	-20,0	-60	-22,3	14 1 71 240
-4,2	66	27,9	81	34,2	-15	-6,3	-25	-10,6	14 1 71 250
-2,6	57	20,9	77	28,3	-20	-7,3	-27	-9,9	14 1 71 260
-4,1	174	23,8	225	30,7	-51	-7,0	-81	-11,1	14 1 71 295
1,6	21	16,7	45	35,7	-24	-19,1	-22	-17,5	14 1 71 310
-1,5	157	26,9	164	28,1	-7	-1,2	-15	-2,6	14 1 71 320
0,5	98	26,2	173	46,2	-75	-20,0	-73	-19,5	14 1 71 340
-6,4	2 612	19,5	3 274	24,5	-662	-4,9	-1 525	-11,4	14 1 73
-2,0	96	37,8	99	39,0	-3	-1,2	-8	-3,2	14 1 73 010
-2,1	143	25,4	197	35,0	-54	-9,6	-66	-11,7	14 1 73 030
-3,6	141	31,5	197	44,0	-56	-12,5	-73	-16,3	14 1 73 060
-5,7	682	26,3	816	31,5	-134	-5,2	-284	-11,0	14 1 73 070
-10,8	579	35,3	573	34,9	6	0,4	-174	-10,6	14 1 73 100
-7,6	378	28,1	406	30,2	-28	-2,1	-133	-9,9	14 1 73 130
-5,0	788	29,5	858	32,1	-70	-2,6	-206	-7,7	14 1 73 140
-9,1	456	26,7	608	35,6	-152	-8,9	-307	-18,0	14 1 73 160
-1,2	73	28,9	92	36,4	-19	-7,5	-22	-8,7	14 1 73 180
-6,9	267	40,3	275	41,5	-8	-1,2	-54	-8,2	14 1 73 190
-2,5	28	23,0	50	41,0	-22	-18,0	-25	-20,5	14 1 73 200
-4,1	54	27,5	87	44,3	-33	-16,8	-42	-21,4	14 1 73 220
-2,0	27	26,8	29	28,8	-2	-2,0	-4	-4,0	14 1 73 240
-2,5	182	50,2	225	62,0	-43	-11,9	-52	-14,3	14 1 73 250
-7,0	138	30,3	182	40,0	-44	-9,7	-75	-16,5	14 1 73 260
-3,6	2 959	20,5	4 064	28,2	-1 105	-7,7	-1 611	-11,2	14 1 77
-8,7	155	29,9	177	34,2	-22	-4,2	-67	-12,9	14 1 77 010
0,2	148	31,8	194	41,7	-46	-9,9	-45	-9,7	14 1 77 020
-1,6	361	32,4	469	42,1	-108	-9,7	-126	-11,3	14 1 77 030
0,6	27	15,1	43	24,0	-16	-8,9	-15	-8,4	14 1 77 070
-8,4	92	19,3	121	25,4	-29	-6,1	-69	-14,5	14 1 77 080
1,0	66	32,4	74	36,3	-8	-3,9	-6	-2,9	14 1 77 110
-9,1	298	27,9	490	45,9	-192	-18,0	-288	-27,0	14 1 77 120

## Regierungsbezirk Chemnitz

Schlüssel- nummer	Kreisfreie Stadt Landkreis Gemeinde	Allgemein bildende Schulen am 14. September 2006					
		Grundschulen				Mittelschulen	
		Schulen	Klassen	Schüler	Lehrer	Schulen	Klassen
		30	31	32	33	34	35
<b>Kreisfreie Städte</b>							
14 1 61 000	Chemnitz, Stadt	46	322	5 979	446	21	204
14 1 66 000	Plauen, Stadt	12	100	1 942	133	6	62
14 1 67 000	Zwickau, Stadt	11	113	2 309	172	6	82
<b>14 1 71</b>	<b>Landkreis Annaberg</b>	<b>19</b>	<b>126</b>	<b>2 487</b>	<b>167</b>	<b>10</b>	<b>101</b>
14 1 71 010	Annaberg-Buchholz, Stadt	5	36	689	46	2	20
14 1 71 030	Bärenstein	1	8	159	11	-	-
14 1 71 050	Crottendorf	1	7	140	10	1	5
14 1 71 080	Ehrenfriedersdorf, Stadt	1	7	143	10	1	19
14 1 71 090	Elterlein, Stadt	1	5	105	6	-	-
14 1 71 110	Gelenau/Erzgeb.	1	7	118	9	1	2
14 1 71 120	Geyer, Stadt	1	8	156	8	-	-
14 1 71 190	Jöhstadt, Stadt	1	4	85	7	1	18
14 1 71 200	Königswalde	1	6	99	7	-	-
14 1 71 210	Mildenaу	1	6	106	7	1	5
14 1 71 240	Oberwiesenthal, Kurort, Stadt	-	-	-	-	-	-
14 1 71 250	Scheibenberg, Stadt	1	4	86	6	1	10
14 1 71 260	Schleittau, Stadt	1	4	88	7	-	-
14 1 71 295	Sehmatal	1	9	216	13	1	14
14 1 71 310	Tannenberg	-	-	-	-	-	-
14 1 71 320	Thum, Stadt	1	8	174	11	1	8
14 1 71 340	Thermalbad Wiesenbad	1	7	123	9	-	-
<b>14 1 73</b>	<b>Landkreis Chemnitzer Land</b>	<b>31</b>	<b>211</b>	<b>3 806</b>	<b>293</b>	<b>13</b>	<b>151</b>
14 1 73 010	Bernsdorf	1	4	70	6	-	-
14 1 73 030	Callenberg	2	8	137	10	1	12
14 1 73 060	Gersdorf	1	6	101	8	1	6
14 1 73 070	Glauchau, Stadt	5	47	863	67	2	29
14 1 73 100	Hohenstein-Ernstthal, Stadt	3	22	388	29	1	7
14 1 73 130	Lichtenstein/Sa., Stadt	3	20	395	28	1	15
14 1 73 140	Limbach-Oberfrohna, Stadt	8	51	908	67	3	39
14 1 73 160	Meerane, Stadt	3	20	393	34	2	22
14 1 73 180	Niederfrohna	1	4	67	5	-	-
14 1 73 190	Oberlungwitz, Stadt	1	8	149	12	1	12
14 1 73 200	Oberwiera	-	-	-	-	-	-
14 1 73 220	Remse	1	7	114	8	-	-
14 1 73 240	Schönberg	-	-	-	-	-	-
14 1 73 250	St. Egidien	1	6	101	9	-	-
14 1 73 260	Waldenburg, Stadt	1	8	120	10	1	9
<b>14 1 77</b>	<b>Landkreis Freiberg</b>	<b>38</b>	<b>208</b>	<b>4 066</b>	<b>328</b>	<b>15</b>	<b>167</b>
14 1 77 010	Augustusburg, Stadt	1	8	134	11	1	5
14 1 77 020	Bobritzsch	2	8	150	17	1	8
14 1 77 030	Brand-Erbisdorf, Stadt	2	13	290	22	1	14
14 1 77 070	Dorfchemnitz	1	4	70	6	-	-
14 1 77 080	Eppendorf	1	6	119	7	1	17
14 1 77 110	Falkenau	1	4	71	5	-	-
14 1 77 120	Flöha, Stadt	1	13	273	20	1	18

## Regierungsbezirk Chemnitz

Allgemein bildende Schulen am 14. September 2006										Schlüssel- nummer
Mittelschulen		Gymnasien				allgemein bildende Förderschulen				
Schüler	Lehrer	Schulen	Klassen	Schüler	Lehrer	Schulen	Klassen	Schüler	Lehrer	
36	37	38	39	40	41	42	43	44	45	
4 505	531	7	130	4 625	470	13	181	1 684	294	14 1 61 000
1 400	148	2	41	1 564	146	2	29	310	40	14 1 66 000
1 768	215	3	58	2 246	207	6	58	589	95	14 1 67 000
2 188	237	4	44	1 554	151	2	22	188	27	14 1 71
469	50	2	37	1 261	123	2	22	188	27	14 1 71 010
-	-	-	-	-	-	-	-	-	-	14 1 71 030
110	13	-	-	-	-	-	-	-	-	14 1 71 050
416	41	-	-	-	-	-	-	-	-	14 1 71 080
-	-	-	-	-	-	-	-	-	-	14 1 71 090
47	3	-	-	-	-	-	-	-	-	14 1 71 110
-	-	-	-	-	-	-	-	-	-	14 1 71 120
302	37	-	-	-	-	-	-	-	-	14 1 71 190
-	-	-	-	-	-	-	-	-	-	14 1 71 200
96	14	-	-	-	-	-	-	-	-	14 1 71 210
-	-	-	-	-	-	-	-	-	-	14 1 71 240
228	22	-	-	-	-	-	-	-	-	14 1 71 250
-	-	-	-	-	-	-	-	-	-	14 1 71 260
348	35	-	-	-	-	-	-	-	-	14 1 71 295
-	-	-	-	-	-	-	-	-	-	14 1 71 310
172	22	2	7	293	28	-	-	-	-	14 1 71 320
-	-	-	-	-	-	-	-	-	-	14 1 71 340
3 322	336	7	109	3 517	331	4	44	427	67	14 1 73
-	-	-	-	-	-	-	-	-	-	14 1 73 010
252	24	-	-	-	-	-	-	-	-	14 1 73 030
102	6	-	-	-	-	-	-	-	-	14 1 73 060
673	65	1	21	702	63	-	-	-	-	14 1 73 070
150	21	1	21	771	76	1	14	152	18	14 1 73 100
366	37	1	21	643	64	-	-	-	-	14 1 73 130
826	80	1	20	655	61	1	7	52	10	14 1 73 140
456	51	2	7	223	19	2	23	223	39	14 1 73 160
-	-	-	-	-	-	-	-	-	-	14 1 73 180
303	30	-	-	-	-	-	-	-	-	14 1 73 190
-	-	-	-	-	-	-	-	-	-	14 1 73 200
-	-	-	-	-	-	-	-	-	-	14 1 73 220
-	-	-	-	-	-	-	-	-	-	14 1 73 240
-	-	-	-	-	-	-	-	-	-	14 1 73 250
194	22	1	19	523	48	-	-	-	-	14 1 73 260
3 712	411	5	77	2 924	267	5	71	703	100	14 1 77
98	13	-	-	-	-	-	-	-	-	14 1 77 010
175	18	-	-	-	-	-	-	-	-	14 1 77 020
328	35	1	25	1 012	82	1	14	127	22	14 1 77 030
-	-	-	-	-	-	-	-	-	-	14 1 77 070
381	42	-	-	-	-	-	-	-	-	14 1 77 080
-	-	-	-	-	-	-	-	-	-	14 1 77 110
425	43	1	17	673	66	2	22	212	28	14 1 77 120

## Regierungsbezirk Chemnitz

Schlüssel- nummer	Kreisfreie Stadt Landkreis Gemeinde	Absolventen/Abgänger am Ende des Schuljahres			
		insgesamt	davon		
			ohne Hauptschul- abschluss	mit Hauptschul- abschluss	mit Realschul- abschluss
		46	47	48	49
<b>Kreisfreie Städte</b>					
14 1 61 000	Chemnitz, Stadt	2 612	215	282	1 322
14 1 66 000	Plauen, Stadt	757	72	80	344
14 1 67 000	Zwickau, Stadt	1 189	82	87	625
<b>14 1 71</b>	<b>Landkreis Annaberg</b>	<b>1 037</b>	<b>79</b>	<b>120</b>	<b>575</b>
14 1 71 010	Annaberg-Buchholz, Stadt	391	55	29	117
14 1 71 030	Bärenstein	-	-	-	-
14 1 71 050	Crottendorf	42	1	-	41
14 1 71 080	Ehrenfriedersdorf, Stadt	99	1	20	78
14 1 71 090	Elterlein, Stadt	-	-	-	-
14 1 71 110	Gelenau/Erzgeb.	42	4	1	37
14 1 71 120	Geyer, Stadt	59	-	14	45
14 1 71 190	Jöhstadt, Stadt	61	3	1	57
14 1 71 200	Königswalde	-	-	-	-
14 1 71 210	Mildenau	47	4	8	35
14 1 71 240	Oberwiesenthal, Kurort, Stadt	-	-	-	-
14 1 71 250	Scheibenberg, Stadt	70	11	14	45
14 1 71 260	Schlettau, Stadt	-	-	-	-
14 1 71 295	Sehmatal	106	-	33	73
14 1 71 310	Tannenberg	-	-	-	-
14 1 71 320	Thum, Stadt	120	-	-	47
14 1 71 340	Thermalbad Wiesenbad	-	-	-	-
<b>14 1 73</b>	<b>Landkreis Chemnitzer Land</b>	<b>1 566</b>	<b>113</b>	<b>107</b>	<b>814</b>
14 1 73 010	Bernsdorf	-	-	-	-
14 1 73 030	Callenberg	67	-	5	62
14 1 73 060	Gersdorf	-	-	-	-
14 1 73 070	Glauchau, Stadt	267	9	16	160
14 1 73 100	Hohenstein-Ernstthal, Stadt	199	25	14	56
14 1 73 130	Lichtenstein/Sa., Stadt	159	3	10	76
14 1 73 140	Limbach-Oberfrohna, Stadt	336	20	24	166
14 1 73 160	Meerane, Stadt	243	47	14	117
14 1 73 180	Niederfrohna	-	-	-	-
14 1 73 190	Oberlungwitz, Stadt	78	5	10	63
14 1 73 200	Oberwiera	-	-	-	-
14 1 73 220	Remse	-	-	-	-
14 1 73 240	Schönberg	-	-	-	-
14 1 73 250	St. Egidien	49	1	9	39
14 1 73 260	Waldenburg, Stadt	168	3	5	75
<b>14 1 77</b>	<b>Landkreis Freiberg</b>	<b>1 902</b>	<b>150</b>	<b>224</b>	<b>973</b>
14 1 77 010	Augustusburg, Stadt	74	-	9	65
14 1 77 020	Bobritzsch	51	2	-	49
14 1 77 030	Brand-Erbisdorf, Stadt	328	38	28	102
14 1 77 070	Dorfchemnitz	-	-	-	-
14 1 77 080	Eppendorf	99	3	11	85
14 1 77 110	Falkenau	-	-	-	-
14 1 77 120	Flöha, Stadt	249	38	13	96

## Regierungsbezirk Chemnitz

2005/06	Berufsbildende Schulen am 6. November 2006				Gewerbeanzeigen 2006		Schlüssel- nummer
mit allgemeiner Hochschulreife	Schulen	Klassen	Schüler	Lehrer	Anmel- dungen	Abmel- dungen	
50	51	52	53	54	55	56	
793	34	814	16 462	710	2 429	2 267	14 1 61 000
261	14	268	5 085	291	711	626	14 1 66 000
395	19	405	8 473	309	974	844	14 1 67 000
<b>263</b>	<b>6</b>	<b>208</b>	<b>3 383</b>	<b>180</b>	<b>715</b>	<b>601</b>	<b>14 1 71</b>
190	6	208	3 383	180	238	197	14 1 71 010
-	-	-	-	-	33	26	14 1 71 030
-	-	-	-	-	36	24	14 1 71 050
-	-	-	-	-	54	35	14 1 71 080
-	-	-	-	-	49	23	14 1 71 090
-	-	-	-	-	28	25	14 1 71 110
-	-	-	-	-	45	43	14 1 71 120
-	-	-	-	-	13	6	14 1 71 190
-	-	-	-	-	14	15	14 1 71 200
-	-	-	-	-	29	16	14 1 71 210
-	-	-	-	-	24	22	14 1 71 240
-	-	-	-	-	16	13	14 1 71 250
-	-	-	-	-	20	18	14 1 71 260
-	-	-	-	-	38	49	14 1 71 295
-	-	-	-	-	10	10	14 1 71 310
73	-	-	-	-	49	53	14 1 71 320
-	-	-	-	-	19	26	14 1 71 340
<b>532</b>	<b>6</b>	<b>185</b>	<b>3 752</b>	<b>185</b>	<b>1 247</b>	<b>1 066</b>	<b>14 1 73</b>
-	-	-	-	-	16	21	14 1 73 010
-	-	-	-	-	49	42	14 1 73 030
-	-	-	-	-	48	43	14 1 73 060
82	3	68	1 129	67	221	191	14 1 73 070
104	1	10	142	8	147	115	14 1 73 100
70	1	69	1 737	70	101	85	14 1 73 130
126	1	38	744	40	280	228	14 1 73 140
65	-	-	-	-	174	195	14 1 73 160
-	-	-	-	-	30	14	14 1 73 180
-	-	-	-	-	65	59	14 1 73 190
-	-	-	-	-	10	4	14 1 73 200
-	-	-	-	-	16	13	14 1 73 220
-	-	-	-	-	11	3	14 1 73 240
-	-	-	-	-	35	30	14 1 73 250
85	-	-	-	-	44	23	14 1 73 260
<b>555</b>	<b>5</b>	<b>208</b>	<b>3 847</b>	<b>190</b>	<b>1 062</b>	<b>878</b>	<b>14 1 77</b>
-	-	-	-	-	60	51	14 1 77 010
-	-	-	-	-	34	27	14 1 77 020
160	-	-	-	-	78	73	14 1 77 030
-	-	-	-	-	8	5	14 1 77 070
-	-	-	-	-	24	23	14 1 77 080
-	-	-	-	-	-	-	14 1 77 110
102	1	12	306	31	104	79	14 1 77 120

## Regierungsbezirk Chemnitz

Schlüssel- nummer	Kreisfreie Stadt Landkreis Gemeinde	Sozialversicherungspflichtig Beschäftigte am 30. Juni 2006				
		am Arbeitsort			am Wohnort	
		insgesamt	männlich	weiblich	insgesamt	männlich
		57	58	59	60	61
<b>Kreisfreie Städte</b>						
14 1 61 000	Chemnitz, Stadt	102 684	51 720	50 964	77 463	39 356
14 1 66 000	Plauen, Stadt	24 535	11 824	12 711	22 197	11 388
14 1 67 000	Zwickau, Stadt	44 362	24 904	19 458	31 477	16 753
<b>14 1 71</b>	<b>Landkreis Annaberg</b>	<b>24 860</b>	<b>12 981</b>	<b>11 879</b>	<b>27 803</b>	<b>15 063</b>
14 1 71 010	Annaberg-Buchholz, Stadt	10 218	4 549	5 669	6 944	3 667
14 1 71 030	Bärenstein	649	348	301	853	455
14 1 71 050	Crottendorf	1 735	1 067	668	1 752	956
14 1 71 080	Ehrenfriedersdorf, Stadt	1 340	782	558	1 663	907
14 1 71 090	Elterlein, Stadt	1 476	998	478	1 232	697
14 1 71 110	Gelenau/Erzgeb.	900	536	364	1 596	883
14 1 71 120	Geyer, Stadt	922	420	502	1 256	681
14 1 71 190	Jöhstadt, Stadt	560	378	182	1 142	665
14 1 71 200	Königswalde	349	184	165	871	481
14 1 71 210	Mildenau	596	332	264	1 451	797
14 1 71 240	Oberwiesenthal, Kurort, Stadt	845	362	483	919	458
14 1 71 250	Scheibenberg, Stadt	766	477	289	869	464
14 1 71 260	Schlettau, Stadt	663	412	251	947	532
14 1 71 295	Sehmatal	1 753	1 033	720	2 644	1 465
14 1 71 310	Tannenberg	242	127	115	437	248
14 1 71 320	Thum, Stadt	880	433	447	1 885	997
14 1 71 340	Thermalbad Wiesenbad	966	543	423	1 342	710
<b>14 1 73</b>	<b>Landkreis Chemnitzer Land</b>	<b>40 583</b>	<b>21 705</b>	<b>18 878</b>	<b>43 643</b>	<b>23 273</b>
14 1 73 010	Bernsdorf	490	316	174	974	542
14 1 73 030	Callenberg	858	558	300	2 001	1 093
14 1 73 060	Gersdorf	635	382	253	1 624	875
14 1 73 070	Glauchau, Stadt	12 731	6 693	6 038	8 184	4 394
14 1 73 100	Hohenstein-Ernstthal, Stadt	3 922	1 724	2 198	5 159	2 741
14 1 73 130	Lichtenstein/Sa., Stadt	3 873	1 734	2 139	4 229	2 281
14 1 73 140	Limbach-Oberfrohna, Stadt	7 665	4 509	3 156	8 374	4 357
14 1 73 160	Meerane, Stadt	4 471	2 325	2 146	5 378	2 864
14 1 73 180	Niederfrohna	294	159	135	964	505
14 1 73 190	Oberlungwitz, Stadt	2 533	1 478	1 055	2 281	1 207
14 1 73 200	Oberwiera	253	204	49	454	255
14 1 73 220	Remse	643	386	257	757	388
14 1 73 240	Schönberg	144	84	60	414	227
14 1 73 250	St. Egidien	1 295	875	420	1 304	705
14 1 73 260	Waldenburg, Stadt	776	278	498	1 546	839
<b>14 1 77</b>	<b>Landkreis Freiberg</b>	<b>42 001</b>	<b>22 096</b>	<b>19 905</b>	<b>49 835</b>	<b>26 716</b>
14 1 77 010	Augustusburg, Stadt	872	467	405	1 713	908
14 1 77 020	Bobritzsch	462	225	237	1 794	974
14 1 77 030	Brand-Erbisdorf, Stadt	4 688	2 609	2 079	4 139	2 194
14 1 77 070	Dorfchemnitz	282	145	137	652	343
14 1 77 080	Eppendorf	723	345	378	1 651	903
14 1 77 110	Falkenau	231	125	106	694	365
14 1 77 120	Flöha, Stadt	1 986	773	1 213	3 375	1 742

## Regierungsbezirk Chemnitz

	Arbeitslose im Jahresdurchschnitt 2006						Schlüssel- nummer
	insgesamt	und zwar					
weiblich		weiblich	Ausländer	im Alter von unter 25 Jahren	im Alter von 55 Jahren u. mehr	Langzeit- arbeitslose	
62	63	64	65	66	67	68	
38 107	20 378	10 359	1 181	2 418	3 197	8 299	14 1 61 000
10 809	5 825	2 974	171	563	768	2 001	14 1 66 000
14 724	9 600	5 023	274	888	1 377	4 244	14 1 67 000
<b>12 740</b>	<b>7 540</b>	<b>3 835</b>	<b>57</b>	<b>892</b>	<b>1 285</b>	<b>2 430</b>	<b>14 1 71</b>
3 277	2 547	1 218	29	340	358	853	14 1 71 010
398	263	125	4	23	48	75	14 1 71 030
796	318	156	.	40	53	97	14 1 71 050
756	498	274	.	61	84	173	14 1 71 080
535	241	141	.	25	43	80	14 1 71 090
713	427	230	.	46	74	171	14 1 71 110
575	377	205	.	43	85	112	14 1 71 120
477	293	149	.	28	45	74	14 1 71 190
390	168	91	.	19	26	51	14 1 71 200
654	318	169	.	37	65	96	14 1 71 210
461	193	86	.	22	32	54	14 1 71 240
405	216	110	.	25	36	70	14 1 71 250
415	226	119	.	24	48	58	14 1 71 260
1 179	517	268	5	56	100	152	14 1 71 295
189	107	57	.	11	24	31	14 1 71 310
888	512	278	6	51	105	187	14 1 71 320
632	319	156	.	40	59	98	14 1 71 340
<b>20 370</b>	<b>11 304</b>	<b>6 128</b>	<b>219</b>	<b>1 192</b>	<b>1 716</b>	<b>5 050</b>	<b>14 1 73</b>
432	177	100	.	17	35	63	14 1 73 010
908	413	238	.	36	62	170	14 1 73 030
749	416	225	.	41	76	178	14 1 73 060
3 790	2 296	1 233	79	240	337	1 096	14 1 73 070
2 418	1 542	818	23	158	240	687	14 1 73 100
1 948	1 081	616	10	122	163	472	14 1 73 130
4 017	2 198	1 205	75	210	337	948	14 1 73 140
2 514	1 637	869	16	194	246	779	14 1 73 160
459	145	81	.	12	32	66	14 1 73 180
1 074	524	279	4	65	73	247	14 1 73 190
199	81	50	.	9	7	34	14 1 73 200
369	130	72	.	13	23	56	14 1 73 220
187	58	32	.	7	9	24	14 1 73 240
599	256	136	.	32	37	95	14 1 73 250
707	350	176	4	37	39	136	14 1 73 260
<b>23 119</b>	<b>11 509</b>	<b>5 944</b>	<b>224</b>	<b>1 439</b>	<b>1 745</b>	<b>4 666</b>	<b>14 1 77</b>
805	402	210	3	38	71	197	14 1 77 010
820	366	187	.	39	62	140	14 1 77 020
1 945	853	461	16	105	143	367	14 1 77 030
309	109	65	.	13	20	38	14 1 77 070
748	344	182	.	35	49	129	14 1 77 080
329	180	84	.	16	24	88	14 1 77 110
1 633	1 140	562	51	154	170	461	14 1 77 120

## Regierungsbezirk Chemnitz

Schlüssel- nummer	Kreisfreie Stadt Landkreis Gemeinde	Bodenfläche am 31.12.2006 nach Art der tatsächlichen Nutzung in ha		
		insgesamt	Siedlungs- und Verkehrsfläche	
			zusammen	Gebäude- und Freifläche
		69	70	71
<b>Kreisfreie Städte</b>				
14 1 61 000	Chemnitz, Stadt	22 086	8 158	5 049
14 1 66 000	Plauen, Stadt	10 212	2 391	1 289
14 1 67 000	Zwickau, Stadt	10 254	3 682	2 170
<b>14 1 71</b>	<b>Landkreis Annaberg</b>	<b>43 817</b>	<b>4 216</b>	<b>2 204</b>
14 1 71 010	Annaberg-Buchholz, Stadt	2 770	693	383
14 1 71 030	Bärenstein	545	149	95
14 1 71 050	Crottendorf	3 646	261	142
14 1 71 080	Ehrenfriedersdorf, Stadt	1 586	234	141
14 1 71 090	Elterlein, Stadt	4 587	300	147
14 1 71 110	Gelenau/Erzgeb.	2 111	205	120
14 1 71 120	Geyer, Stadt	1 876	157	81
14 1 71 190	Jöhstadt, Stadt	4 969	269	100
14 1 71 200	Königswalde	1 954	137	65
14 1 71 210	Mildenau	3 167	241	123
14 1 71 240	Oberwiesenthal, Kurort, Stadt	3 998	302	125
14 1 71 250	Scheibenberg, Stadt	901	97	53
14 1 71 260	Schlettau, Stadt	2 117	188	100
14 1 71 295	Sehmatal	4 445	376	199
14 1 71 310	Tannenberg	794	74	37
14 1 71 320	Thum, Stadt	1 889	244	146
14 1 71 340	Thermalbad Wiesenbad	2 462	288	148
<b>14 1 73</b>	<b>Landkreis Chemnitzer Land</b>	<b>33 549</b>	<b>5 857</b>	<b>3 662</b>
14 1 73 010	Bernsdorf	1 507	158	88
14 1 73 030	Callenberg	3 982	415	200
14 1 73 060	Gersdorf	970	161	108
14 1 73 070	Glauchau, Stadt	5 149	1 168	743
14 1 73 100	Hohenstein-Ernstthal, Stadt	1 833	559	321
14 1 73 130	Lichtenstein/Sa., Stadt	1 548	369	247
14 1 73 140	Limbach-Oberfrohna, Stadt	5 017	948	644
14 1 73 160	Meerane, Stadt	1 976	655	420
14 1 73 180	Niederfrohna	1 010	108	71
14 1 73 190	Oberlungwitz, Stadt	1 467	338	244
14 1 73 200	Oberwiera	1 433	99	60
14 1 73 220	Remse	1 479	153	96
14 1 73 240	Schönberg	1 548	89	57
14 1 73 250	St. Egidien	2 124	354	220
14 1 73 260	Waldenburg, Stadt	2 506	283	144
<b>14 1 77</b>	<b>Landkreis Freiberg</b>	<b>91 379</b>	<b>8 264</b>	<b>4 693</b>
14 1 77 010	Augustusburg, Stadt	2 341	278	135
14 1 77 020	Bobritzsch	4 970	318	176
14 1 77 030	Brand-Erbisdorf, Stadt	4 624	565	364
14 1 77 070	Dorfchemnitz	2 953	153	82
14 1 77 080	Eppendorf	3 369	290	189
14 1 77 110	Falkenau	908	125	62
14 1 77 120	Flöha, Stadt	1 857	384	209

## Regierungsbezirk Chemnitz

Bodenfläche am 31.12.2006 nach Art der tatsächlichen Nutzung in ha					Schlüssel- nummer
Siedlungs- und Verkehrsfläche					
Betriebsfläche (ohne Abbau- und Bergbaufläche)	Erholungsfläche	Friedhofsfläche	Verkehrsfläche	darunter Straße, Weg, Platz	
72	73	74	75	76	
103	899	75	2 031	1 609	14 1 61 000
21	280	43	757	641	14 1 66 000
331	210	31	940	691	14 1 67 000
65	270	33	1 643	1 417	14 1 71
35	46	13	218	187	14 1 71 010
0	8	1	44	37	14 1 71 030
2	10	1	105	93	14 1 71 050
1	22	1	69	63	14 1 71 080
6	9	1	137	123	14 1 71 090
0	17	1	67	64	14 1 71 110
0	26	1	48	46	14 1 71 120
1	22	1	145	132	14 1 71 190
2	3	1	66	54	14 1 71 200
1	5	1	112	105	14 1 71 210
1	27	1	148	129	14 1 71 240
0	5	1	38	33	14 1 71 250
5	12	1	70	59	14 1 71 260
4	17	3	152	106	14 1 71 295
0	5	1	32	28	14 1 71 310
1	18	2	76	69	14 1 71 320
5	16	1	117	89	14 1 71 340
76	427	47	1 645	1 433	14 1 73
1	12	1	56	43	14 1 73 010
28	44	3	140	133	14 1 73 030
4	10	2	38	37	14 1 73 060
20	56	2	347	293	14 1 73 070
1	74	5	158	129	14 1 73 100
1	24	4	94	82	14 1 73 130
4	50	11	239	213	14 1 73 140
2	67	9	156	140	14 1 73 160
4	4	1	29	29	14 1 73 180
3	21	3	68	62	14 1 73 190
0	6	1	33	33	14 1 73 200
1	3	1	53	44	14 1 73 220
-	2	0	30	30	14 1 73 240
7	8	1	117	91	14 1 73 250
0	46	4	89	76	14 1 73 260
111	429	51	2 981	2 434	14 1 77
0	25	2	116	84	14 1 77 010
1	12	2	127	112	14 1 77 020
12	34	3	152	136	14 1 77 030
0	4	2	65	65	14 1 77 070
3	22	1	74	72	14 1 77 080
-	7	1	56	31	14 1 77 110
1	28	4	143	77	14 1 77 120

## Regierungsbezirk Chemnitz

Schlüssel- nummer	Kreisfreie Stadt Landkreis Gemeinde	Verarbeitendes Gewerbe sowie Bergbau und Gewinnung		
		Betriebe	tätige Personen	geleistete Arbeitsstunden
				1 000 h
		77	78	79
<b>Kreisfreie Städte</b>				
14 1 61 000	Chemnitz, Stadt	158	12 479	21 347
14 1 66 000	Plauen, Stadt	53	4 858	7 974
14 1 67 000	Zwickau, Stadt	61	11 612	18 733
<b>14 1 71</b>	<b>Landkreis Annaberg</b>	<b>93</b>	<b>6 313</b>	<b>10 614</b>
14 1 71 010	Annaberg-Buchholz, Stadt	13	985	1 632
14 1 71 030	Bärenstein	4	235	398
14 1 71 050	Crottendorf	10	1 029	1 767
14 1 71 080	Ehrenfriedersdorf, Stadt	9	408	703
14 1 71 090	Elterlein, Stadt	10	944	1 564
14 1 71 110	Gelenau/Erzgeb.	6	353	590
14 1 71 120	Geyer, Stadt	5	247	428
14 1 71 190	Jöhstadt, Stadt	3	284	517
14 1 71 200	Königswalde	4	141	226
14 1 71 210	Mildenau	2	.	.
14 1 71 240	Oberwiesenthal, Kurort, Stadt	1	.	.
14 1 71 250	Scheibenberg, Stadt	6	402	568
14 1 71 260	Schleittau, Stadt	1	.	.
14 1 71 295	Sehmatal	12	815	1 417
14 1 71 310	Tannenberg	2	.	.
14 1 71 320	Thum, Stadt	2	.	.
14 1 71 340	Thermalbad Wiesenbad	4	171	294
<b>14 1 73</b>	<b>Landkreis Chemnitzer Land</b>	<b>108</b>	<b>9 756</b>	<b>16 930</b>
14 1 73 010	Bernsdorf	3	89	156
14 1 73 030	Callenberg	1	.	.
14 1 73 060	Gersdorf	3	111	199
14 1 73 070	Glauchau, Stadt	17	1 834	3 231
14 1 73 100	Hohenstein-Ernstthal, Stadt	10	709	1 324
14 1 73 130	Lichtenstein/Sa., Stadt	14	996	1 853
14 1 73 140	Limbach-Oberfrohna, Stadt	26	2 819	4 886
14 1 73 160	Meerane, Stadt	13	1 121	1 831
14 1 73 180	Niederfrohna	1	.	.
14 1 73 190	Oberlungwitz, Stadt	11	649	1 055
14 1 73 200	Oberwiera	1	.	.
14 1 73 220	Remse	1	.	.
14 1 73 240	Schönberg	-	-	-
14 1 73 250	St. Egidien	5	905	1 483
14 1 73 260	Waldenburg, Stadt	3	84	134
<b>14 1 77</b>	<b>Landkreis Freiberg</b>	<b>142</b>	<b>10 492</b>	<b>18 190</b>
14 1 77 010	Augustusburg, Stadt	3	162	253
14 1 77 020	Bobritzsch	-	-	-
14 1 77 030	Brand-Erbisdorf, Stadt	16	1 482	2 550
14 1 77 070	Dorfchemnitz	1	.	.
14 1 77 080	Eppendorf	1	.	.
14 1 77 110	Falkenau	3	100	179
14 1 77 120	Flöha, Stadt	9	249	401

## Regierungsbezirk Chemnitz

von Steinen und Erden 2006			Investitionen im Verarbeitenden Gewerbe 2005			Schlüssel- nummer
bezahlte Entgelte	Gesamt- umsatz	darunter Auslandsumsatz	Betriebe mit Investitionen	Bruttoanlageinvestitionen		
				insgesamt	je Beschäftigten	
1 000 €	1 000 €			1 000 €	€	
80	81	82	83	84	85	
374 146	2 743 376	709 081	134	112 794	8 981	14 1 61 000
138 678	891 616	345 410	35	24 876	5 152	14 1 66 000
428 361	5 098 209	3 110 450	49	175 650	14 696	14 1 67 000
127 929	837 670	258 460	76	35 404	5 584	14 1 71
22 628	124 902	18 442	10	4 006	3 955	14 1 71 010
4 585	20 515	4 146	4	1 418	6 165	14 1 71 030
22 346	107 948	26 431	7	4 485	4 535	14 1 71 050
7 429	38 099	5 419	8	732	1 772	14 1 71 080
20 947	313 896	163 121	7	7 617	7 780	14 1 71 090
5 990	27 139	5 550	4	4 640	12 373	14 1 71 110
5 113	22 959	104	4	1 072	3 210	14 1 71 120
6 224	30 692	7 419	3	466	1 902	14 1 71 190
2 443	12 784	688	3	456	2 904	14 1 71 200
.	.	.	2	.	.	14 1 71 210
.	.	.	1	.	.	14 1 71 240
6 314	28 136	8 265	6	1 393	3 365	14 1 71 250
.	.	.	1	.	.	14 1 71 260
14 910	65 663	6 012	10	6 803	8 963	14 1 71 295
.	.	.	1	.	.	14 1 71 310
.	.	.	1	.	.	14 1 71 320
2 947	15 275	1 657	4	762	4 379	14 1 71 340
243 164	1 547 968	516 731	88	100 307	10 621	14 1 73
1 857	5 920	50	3	230	2 738	14 1 73 010
.	.	.	1	.	.	14 1 73 030
2 132	10 187	604	3	218	1 817	14 1 73 060
40 564	188 015	32 344	13	3 385	1 830	14 1 73 070
21 429	81 095	35 407	7	7 766	10 624	14 1 73 100
23 662	180 205	54 533	11	24 561	26 755	14 1 73 130
78 029	511 502	313 856	21	46 068	17 247	14 1 73 140
30 558	371 086	64 434	10	6 520	6 287	14 1 73 160
.	.	.	1	.	.	14 1 73 180
14 466	52 218	3 088	10	3 130	5 024	14 1 73 190
.	.	.	-	-	-	14 1 73 200
.	.	.	1	.	.	14 1 73 220
-	-	-	-	-	-	14 1 73 240
19 669	73 428	4 856	5	5 110	5 860	14 1 73 250
1 236	6 323	282	2	.	.	14 1 73 260
257 718	2 285 773	834 913	115	176 177	17 544	14 1 77
3 160	21 318	3 679	3	872	5 775	14 1 77 010
-	-	-	-	-	-	14 1 77 020
33 043	203 204	46 975	13	12 426	8 788	14 1 77 030
.	.	.	1	.	.	14 1 77 070
.	.	.	1	.	.	14 1 77 080
2 162	14 132	2 875	2	.	.	14 1 77 110
3 942	17 811	2 254	7	728	2 984	14 1 77 120

## Regierungsbezirk Chemnitz

Schlüssel- nummer	Kreisfreie Stadt Landkreis Gemeinde	Bauhauptgewerbe		
		Juni 2006 (Ergänzungserhebung)		
		Betriebe	tätige Personen	Gesamtumsatz 2005 in 1 000 €
		86	87	88
<b>Kreisfreie Städte</b>				
14 1 61 000	Chemnitz, Stadt	327	4 156	734 428
14 1 66 000	Plauen, Stadt	96	557	44 094
14 1 67 000	Zwickau, Stadt	132	889	70 845
<b>14 1 71</b>	<b>Landkreis Annaberg</b>	<b>153</b>	<b>1 602</b>	<b>116 409</b>
14 1 71 010	Annaberg-Buchholz, Stadt	37	629	49 998
14 1 71 030	Bärenstein	6	26	1 178
14 1 71 050	Crottendorf	14	97	6 128
14 1 71 080	Ehrenfriedersdorf, Stadt	12	198	19 571
14 1 71 090	Elterlein, Stadt	10	248	14 422
14 1 71 110	Gelenau/Erzgeb.	2	.	.
14 1 71 120	Geyer, Stadt	10	59	3 814
14 1 71 190	Jöhstadt, Stadt	5	20	814
14 1 71 200	Königswalde	4	13	473
14 1 71 210	Mildenau	5	12	451
14 1 71 240	Oberwiesenthal, Kurort, Stadt	3	11	867
14 1 71 250	Scheibenberg, Stadt	4	68	7 408
14 1 71 260	Schlettau, Stadt	1	.	.
14 1 71 295	Sehmatal	18	94	5 268
14 1 71 310	Tannenberg	1	.	.
14 1 71 320	Thum, Stadt	14	60	2 959
14 1 71 340	Thermalbad Wiesenbad	7	43	1 924
<b>14 1 73</b>	<b>Landkreis Chemnitzer Land</b>	<b>234</b>	<b>1 954</b>	<b>146 492</b>
14 1 73 010	Bernsdorf	7	31	2 079
14 1 73 030	Callenberg	12	73	5 297
14 1 73 060	Gersdorf	12	103	5 903
14 1 73 070	Glauchau, Stadt	48	605	43 191
14 1 73 100	Hohenstein-Ernstthal, Stadt	19	136	16 460
14 1 73 130	Lichtenstein/Sa., Stadt	18	119	5 441
14 1 73 140	Limbach-Oberfrohna, Stadt	53	303	26 866
14 1 73 160	Meerane, Stadt	22	375	22 501
14 1 73 180	Niederfrohna	5	32	1 922
14 1 73 190	Oberlungwitz, Stadt	12	36	2 262
14 1 73 200	Oberwiera	3	.	.
14 1 73 220	Remse	6	31	7 945
14 1 73 240	Schönberg	1	.	.
14 1 73 250	St. Egidien	11	65	4 321
14 1 73 260	Waldenburg, Stadt	5	16	537
<b>14 1 77</b>	<b>Landkreis Freiberg</b>	<b>229</b>	<b>1 934</b>	<b>139 298</b>
14 1 77 010	Augustusburg, Stadt	16	100	7 254
14 1 77 020	Bobritzsch	5	50	2 066
14 1 77 030	Brand-Erbisdorf, Stadt	18	218	15 695
14 1 77 070	Dorfchemnitz	7	37	1 543
14 1 77 080	Eppendorf	8	35	2 059
14 1 77 110	Falkenau	2	.	.
14 1 77 120	Flöha, Stadt	10	59	3 426

## Regierungsbezirk Chemnitz

Ausbaugewerbe			Baugenehmigungen 2006				Schlüssel- nummer
Juni 2006 (Jährliche Erhebung)			Errichtung neuer Gebäude				
Betriebe	tätige Personen	Gesamtumsatz 2005 in 1 000 €	Wohn- gebäude	darunter mit		Nichtwohn- gebäude	
				1 Wohnung	2 Wohnungen		
89	90	91	92	93	94	95	
66	1 805	154 041	266	245	19	74	14 1 61 000
8	216	12 238	56	49	6	18	14 1 66 000
28	562	42 773	88	74	3	41	14 1 67 000
<b>27</b>	<b>766</b>	<b>44 856</b>	<b>51</b>	<b>44</b>	<b>5</b>	<b>30</b>	<b>14 1 71</b>
11	359	19 258	6	5	1	7	14 1 71 010
2	.	.	-	-	-	1	14 1 71 030
-	-	-	5	5	-	3	14 1 71 050
4	157	11 144	3	3	-	2	14 1 71 080
1	.	.	1	1	-	3	14 1 71 090
-	-	-	2	2	-	1	14 1 71 110
1	.	.	4	4	-	1	14 1 71 120
-	-	-	1	1	-	-	14 1 71 190
-	-	-	2	2	-	1	14 1 71 200
2	.	.	9	7	2	-	14 1 71 210
1	.	.	2	1	-	3	14 1 71 240
-	-	-	5	5	-	-	14 1 71 250
-	-	-	1	-	1	3	14 1 71 260
2	.	.	3	3	-	2	14 1 71 295
-	-	-	2	2	-	2	14 1 71 310
1	.	.	1	-	-	-	14 1 71 320
2	.	.	4	3	1	1	14 1 71 340
<b>31</b>	<b>651</b>	<b>59 474</b>	<b>111</b>	<b>103</b>	<b>5</b>	<b>40</b>	<b>14 1 73</b>
-	-	-	2	2	-	2	14 1 73 010
1	.	.	6	5	1	2	14 1 73 030
2	.	.	6	6	-	-	14 1 73 060
4	142	12 611	11	10	-	1	14 1 73 070
1	.	.	13	10	2	4	14 1 73 100
5	99	18 407	11	10	1	2	14 1 73 130
7	143	6 422	33	32	1	10	14 1 73 140
2	.	.	8	8	-	6	14 1 73 160
-	-	-	4	4	-	1	14 1 73 180
4	64	5 531	12	11	-	4	14 1 73 190
2	.	.	1	1	-	1	14 1 73 200
-	-	-	-	-	-	2	14 1 73 220
-	-	-	1	1	-	1	14 1 73 240
2	.	.	-	-	-	3	14 1 73 250
1	.	.	3	3	-	1	14 1 73 260
<b>41</b>	<b>1 238</b>	<b>110 444</b>	<b>121</b>	<b>110</b>	<b>9</b>	<b>68</b>	<b>14 1 77</b>
2	.	.	8	7	1	1	14 1 77 010
-	-	-	6	6	-	1	14 1 77 020
4	108	5 486	9	7	2	2	14 1 77 030
-	-	-	2	2	-	2	14 1 77 070
-	-	-	3	3	-	2	14 1 77 080
-	-	-	2	2	-	1	14 1 77 110
4	112	7 727	6	4	2	3	14 1 77 120

## Regierungsbezirk Chemnitz

Schlüssel- nummer	Kreisfreie Stadt Landkreis Gemeinde	Baugenehmigungen 2006					Wohnfläche in m²
		Wohnungen in Wohn- und Nichtwohngeb.	davon mit ... Räumen			Wohnfläche in m²	
			1 und 2	3	4		
		96	97	98	99	100	101
<b>Kreisfreie Städte</b>							
14 1 61 000	Chemnitz, Stadt	371	17	-7	70	291	51 457
14 1 66 000	Plauen, Stadt	94	19	10	-9	74	12 540
14 1 67 000	Zwickau, Stadt	382	102	127	55	98	28 547
<b>14 1 71</b>	<b>Landkreis Annaberg</b>	<b>100</b>	<b>4</b>	<b>13</b>	<b>23</b>	<b>60</b>	<b>11 124</b>
14 1 71 010	Annaberg-Buchholz, Stadt	19	4	2	1	12	1 487
14 1 71 030	Bärenstein	-	-	-	-	-	-
14 1 71 050	Crottendorf	5	-	-	-1	6	822
14 1 71 080	Ehrenfriedersdorf, Stadt	4	-	-	1	3	579
14 1 71 090	Elterlein, Stadt	1	-	-	-	1	162
14 1 71 110	Gelenau/Erzgeb.	4	-	2	-1	3	543
14 1 71 120	Geyer, Stadt	7	-	-1	2	6	858
14 1 71 190	Jöhstadt, Stadt	1	-	-1	-1	3	344
14 1 71 200	Königswalde	5	-2	1	3	3	660
14 1 71 210	Mildenau	16	-	2	6	8	2 050
14 1 71 240	Oberwiesenthal, Kurort, Stadt	7	1	5	-1	2	614
14 1 71 250	Scheibenberg, Stadt	6	-	1	3	2	582
14 1 71 260	Schlettau, Stadt	2	-	-	2	-	161
14 1 71 295	Sehmatal	11	-	1	6	4	999
14 1 71 310	Tannenberg	2	-	-	-	2	262
14 1 71 320	Thum, Stadt	4	1	1	-	2	278
14 1 71 340	Thermalbad Wiesenbad	6	-	-	3	3	723
<b>14 1 73</b>	<b>Landkreis Chemnitzer Land</b>	<b>196</b>	<b>45</b>	<b>18</b>	<b>10</b>	<b>123</b>	<b>23 033</b>
14 1 73 010	Bernsdorf	3	-1	1	-	3	449
14 1 73 030	Callenberg	11	-1	1	4	7	1 173
14 1 73 060	Gersdorf	5	-	-2	2	5	739
14 1 73 070	Glauchau, Stadt	50	36	1	2	11	3 460
14 1 73 100	Hohenstein-Ernstthal, Stadt	18	-	4	-2	16	2 485
14 1 73 130	Lichtenstein/Sa., Stadt	14	1	1	-	12	2 253
14 1 73 140	Limbach-Oberfrohna, Stadt	38	-1	-5	3	41	5 134
14 1 73 160	Meerane, Stadt	6	-	-3	-	9	1 243
14 1 73 180	Niederfrohna	5	-	-	1	4	887
14 1 73 190	Oberlungwitz, Stadt	39	11	18	2	8	3 575
14 1 73 200	Oberwiera	1	-	-	-	1	180
14 1 73 220	Remse	-	-	-	-	-	60
14 1 73 240	Schönberg	3	-	-	-	3	510
14 1 73 250	St. Egidien	2	-	-	1	1	215
14 1 73 260	Waldenburg, Stadt	1	-	2	-3	2	670
<b>14 1 77</b>	<b>Landkreis Freiberg</b>	<b>192</b>	<b>22</b>	<b>10</b>	<b>27</b>	<b>133</b>	<b>24 013</b>
14 1 77 010	Augustusburg, Stadt	10	-	4	1	5	1 154
14 1 77 020	Bobritzsch	6	-2	1	1	6	981
14 1 77 030	Brand-Erbisdorf, Stadt	14	-	-2	3	13	2 105
14 1 77 070	Dorfchemnitz	3	-	1	-1	3	719
14 1 77 080	Eppendorf	3	-	-	1	2	481
14 1 77 110	Falkenau	1	2	-5	3	1	319
14 1 77 120	Flöha, Stadt	4	5	-2	-6	7	812

## Regierungsbezirk Chemnitz

Baufertigstellungen 2006									Schlüssel- nummer
Errichtung neuer Gebäude			Wohnungen in Wohn- und Nichtwohngeb.	davon mit ... Räumen				Wohnfläche in m²	
Wohn- gebäude	dar. mit 1 und 2 Wohnungen	Nichtwohn- gebäude		1 und 2	3	4	5 und mehr		
102	103	104	105	106	107	108	109	110	
222	215	53	178	-69	-90	125	212	36 212	14 1 61 000
55	55	22	85	22	17	-20	66	10 768	14 1 66 000
77	73	27	18	7	40	-101	72	7 128	14 1 67 000
65	60	27	120	2	27	21	70	12 388	14 1 71
17	13	10	57	5	20	7	25	5 011	14 1 71 010
-	-	1	-	-	-	-	-	-	14 1 71 030
4	4	1	5	-1	-	1	5	641	14 1 71 050
4	4	-	5	-	-	-1	6	563	14 1 71 080
1	1	2	1	-	-	-	1	119	14 1 71 090
4	3	1	6	-	4	-	2	559	14 1 71 110
2	2	-	2	-1	-	-	3	263	14 1 71 120
1	1	-	2	-	-	2	-	258	14 1 71 190
2	2	-	4	-1	-	2	3	554	14 1 71 200
4	4	-	4	-	-	1	3	568	14 1 71 210
4	4	4	8	-	2	5	1	816	14 1 71 240
6	6	-	8	1	2	3	2	656	14 1 71 250
2	2	-	3	-	-	1	2	385	14 1 71 260
6	6	5	5	-	-2	2	5	633	14 1 71 295
3	3	-	4	-1	1	-1	5	604	14 1 71 310
4	4	1	5	-	-	-	5	682	14 1 71 320
1	1	2	1	-	-	-1	2	76	14 1 71 340
106	105	44	141	8	10	17	106	18 349	14 1 73
3	3	2	5	-1	1	2	3	576	14 1 73 010
1	1	2	2	-	-	1	1	334	14 1 73 030
4	4	-	5	-	1	-	4	525	14 1 73 060
13	13	4	17	-	1	3	13	2 317	14 1 73 070
13	12	5	27	8	8	-1	12	2 649	14 1 73 100
12	12	3	11	-2	2	-1	12	2 269	14 1 73 130
41	41	14	50	1	-1	9	41	6 469	14 1 73 140
5	5	7	5	1	-2	-	6	657	14 1 73 160
-	-	-	-	-	-	-	-	20	14 1 73 180
4	4	6	4	-	-	1	3	493	14 1 73 190
1	1	-	1	-	-	1	-	70	14 1 73 200
-	-	1	-	-	-	-	-	-	14 1 73 220
1	1	-	3	1	-	1	1	377	14 1 73 240
4	4	-	6	-	-	-	6	873	14 1 73 250
4	4	-	5	-	-	1	4	720	14 1 73 260
118	105	37	270	23	20	66	161	30 875	14 1 77
4	4	-	6	-	-	-1	7	825	14 1 77 010
5	5	-	6	-	1	-1	6	860	14 1 77 020
7	6	3	46	16	7	10	13	3 542	14 1 77 030
3	3	-	3	-	-	-	3	422	14 1 77 070
2	2	-	2	-	-	-2	4	275	14 1 77 080
1	1	-	1	-	-	-	1	238	14 1 77 110
12	6	1	40	2	14	14	10	3 172	14 1 77 120

## Regierungsbezirk Chemnitz

Schlüssel- nummer	Kreisfreie Stadt Landkreis Gemeinde	Fortschreibung des Gebäude- und Wohnungsbestandes				
		Bestand an Wohnge- bäuden	darunter mit 1 oder 2 Wohnungen	Bestand an Wohnungen in		
				insge- samt	davon mit ... Räumen	
					1	2
		111	112	113	114	115
<b>Kreisfreie Städte</b>						
14 1 61 000	Chemnitz, Stadt	30 386	16 392	155 801	2 585	12 995
14 1 66 000	Plauen, Stadt	10 568	6 174	43 648	686	4 302
14 1 67 000	Zwickau, Stadt	13 950	7 744	59 299	953	4 576
<b>14 1 71</b>	<b>Landkreis Annaberg</b>	<b>16 932</b>	<b>12 036</b>	<b>44 455</b>	<b>698</b>	<b>2 479</b>
14 1 71 010	Annaberg-Buchholz, Stadt	3 506	1 957	13 183	401	955
14 1 71 030	Bärenstein	600	423	1 511	7	39
14 1 71 050	Crottendorf	1 083	834	2 303	14	86
14 1 71 080	Ehrenfriedersdorf, Stadt	979	680	2 776	49	91
14 1 71 090	Elterlein, Stadt	785	618	1 633	12	50
14 1 71 110	Gelenau/Erzgeb.	980	656	2 683	23	109
14 1 71 120	Geyer, Stadt	886	608	2 335	73	157
14 1 71 190	Jöhstadt, Stadt	808	639	1 658	6	84
14 1 71 200	Königswalde	582	506	1 035	6	55
14 1 71 210	Mildenau	902	769	1 684	4	60
14 1 71 240	Oberwiesenthal, Kurort, Stadt	574	361	1 927	10	170
14 1 71 250	Scheibenberg, Stadt	520	379	1 188	6	71
14 1 71 260	Schlettau, Stadt	599	457	1 349	9	71
14 1 71 295	Sehmatal	1 599	1 213	3 605	39	179
14 1 71 310	Tannenberg	322	268	606	2	20
14 1 71 320	Thum, Stadt	1 308	961	2 952	24	132
14 1 71 340	Thermalbad Wiesenbad	899	707	2 027	13	150
<b>14 1 73</b>	<b>Landkreis Chemnitzer Land</b>	<b>27 760</b>	<b>20 148</b>	<b>73 120</b>	<b>698</b>	<b>4 363</b>
14 1 73 010	Bernsdorf	713	623	1 249	8	73
14 1 73 030	Callenberg	1 547	1 387	2 639	9	87
14 1 73 060	Gersdorf	1 001	695	2 365	2	103
14 1 73 070	Glauchau, Stadt	5 327	3 678	14 808	353	936
14 1 73 100	Hohenstein-Ernstthal, Stadt	2 929	1 966	9 018	59	586
14 1 73 130	Lichtenstein/Sa., Stadt	2 424	1 612	7 253	86	448
14 1 73 140	Limbach-Oberfrohna, Stadt	5 004	3 388	14 911	60	932
14 1 73 160	Meerane, Stadt	3 464	2 354	10 030	20	664
14 1 73 180	Niederfrohna	711	608	1 263	2	36
14 1 73 190	Oberlungwitz, Stadt	1 441	1 094	3 482	29	200
14 1 73 200	Oberwiera	359	340	523	-	10
14 1 73 220	Remse	529	459	1 013	31	34
14 1 73 240	Schönberg	280	262	424	1	11
14 1 73 250	St. Egidien	792	631	1 799	9	105
14 1 73 260	Waldenburg, Stadt	1 239	1 051	2 343	29	138
<b>14 1 77</b>	<b>Landkreis Freiberg</b>	<b>27 960</b>	<b>21 034</b>	<b>72 936</b>	<b>932</b>	<b>4 039</b>
14 1 77 010	Augustusburg, Stadt	1 157	883	2 561	21	121
14 1 77 020	Bobritzsch	1 210	1 056	2 085	10	74
14 1 77 030	Brand-Erbisdorf, Stadt	1 850	1 305	5 880	248	231
14 1 77 070	Dorfchemnitz	503	474	800	3	21
14 1 77 080	Eppendorf	1 077	853	2 260	19	64
14 1 77 110	Falkenau	427	313	1 057	9	20
14 1 77 120	Flöha, Stadt	1 422	803	5 834	19	585

## Regierungsbezirk Chemnitz

am 31. Dezember 2006								Schlüssel- nummer
Wohn- und Nichtwohngebäuden						Wohnungen je 1 000 Einwohner		
davon mit ... Räumen						Wohnfläche	123	
3	4	5	6	7 und mehr	darin Räume	in 100 m²		
116	117	118	119	120	121	122		
49 066	62 075	20 319	5 832	2 929	21 973	98 795	634	14 1 61 000
15 135	14 636	6 161	1 639	1 089	8 350	27 677	638	14 1 66 000
18 318	23 579	8 284	2 329	1 260	9 494	38 298	613	14 1 67 000
11 813	15 718	8 383	3 439	1 925	14 525	30 910	540	14 1 71
3 856	4 729	2 135	669	438	3 332	8 901	578	14 1 71 010
238	554	399	199	75	559	1 071	563	14 1 71 030
617	769	493	206	118	878	1 647	505	14 1 71 050
720	1 089	553	184	90	692	1 903	530	14 1 71 080
423	579	334	147	88	650	1 193	508	14 1 71 090
854	910	476	202	109	839	1 827	571	14 1 71 110
645	793	444	154	69	504	1 557	579	14 1 71 120
407	576	356	141	88	665	1 139	513	14 1 71 190
245	301	226	126	76	572	777	434	14 1 71 200
400	556	385	181	98	737	1 236	449	14 1 71 210
392	874	304	114	63	502	1 275	720	14 1 71 240
317	366	257	115	56	419	879	506	14 1 71 250
334	516	234	122	63	471	976	499	14 1 71 260
945	1 253	644	355	190	1 425	2 495	496	14 1 71 295
183	183	126	50	42	313	441	483	14 1 71 310
728	955	637	306	170	1 276	2 158	508	14 1 71 320
509	715	380	168	92	691	1 435	546	14 1 71 340
21 399	25 841	12 340	5 271	3 208	24 373	50 691	550	14 1 73
301	394	231	156	86	670	966	493	14 1 73 010
606	867	577	295	198	1 492	2 003	469	14 1 73 030
628	855	445	210	122	935	1 683	532	14 1 73 060
4 582	4 949	2 515	941	532	3 999	10 058	575	14 1 73 070
2 599	3 471	1 423	552	328	2 490	6 109	552	14 1 73 100
2 160	2 652	1 205	464	238	1 794	4 772	542	14 1 73 130
4 673	5 357	2 303	1 001	585	4 474	10 297	561	14 1 73 140
3 248	3 724	1 445	552	377	2 878	6 712	592	14 1 73 160
337	398	264	122	104	784	935	501	14 1 73 180
925	1 083	727	333	185	1 397	2 471	528	14 1 73 190
56	165	145	74	73	551	466	432	14 1 73 200
277	302	204	99	66	511	766	522	14 1 73 220
61	129	104	75	43	325	370	423	14 1 73 240
368	754	276	170	117	911	1 325	499	14 1 73 250
578	741	476	227	154	1 162	1 758	517	14 1 73 260
17 809	26 442	13 680	5 984	4 050	30 842	50 753	509	14 1 77
781	788	478	230	142	1 074	1 816	497	14 1 77 010
416	648	461	289	187	1 426	1 647	451	14 1 77 020
1 499	2 450	900	330	222	1 687	3 845	530	14 1 77 030
157	243	208	97	71	542	618	448	14 1 77 070
464	801	483	249	180	1 390	1 645	479	14 1 77 080
242	451	189	105	41	319	724	518	14 1 77 110
1 526	2 308	966	260	170	1 263	3 644	556	14 1 77 120

## Regierungsbezirk Chemnitz

Schlüssel- nummer	Kreisfreie Stadt Landkreis Gemeinde	Tourismus 2006				Straßenver- kehrsunfälle insgesamt (ohne sonst.)
		geöffnete Beherber- gungsstätten	angebotene Gästebetten	Ankünfte	Übernach- tungen	
		124	125	126	127	128
<b>Kreisfreie Städte</b>						
14 1 61 000	Chemnitz, Stadt	46	3 720	209 197	419 153	1 706
14 1 66 000	Plauen, Stadt	19	653	42 795	76 259	361
14 1 67 000	Zwickau, Stadt	18	1 179	64 211	132 537	563
<b>14 1 71</b>	<b>Landkreis Annaberg</b>	<b>101</b>	<b>5 603</b>	<b>228 840</b>	<b>807 763</b>	<b>323</b>
14 1 71 010	Annaberg-Buchholz, Stadt	9	339	18 850	46 519	108
14 1 71 030	Bärenstein	7	212	7 532	24 111	6
14 1 71 050	Crottendorf	4	191	3 466	8 765	15
14 1 71 080	Ehrenfriedersdorf, Stadt	5	169	8 595	18 452	21
14 1 71 090	Elterlein, Stadt	3	66	1 672	3 473	18
14 1 71 110	Gelenau/Erzgeb.	-	-	-	-	12
14 1 71 120	Geyer, Stadt	4	234	3 675	10 701	12
14 1 71 190	Jöhstadt, Stadt	7	268	6 523	18 472	7
14 1 71 200	Königswalde	1	.	.	.	11
14 1 71 210	Mildenau	3	78	1 519	4 323	13
14 1 71 240	Oberwiesenthal, Kurort, Stadt	34	3 008	147 805	533 263	14
14 1 71 250	Scheibenberg, Stadt	4	119	6 654	18 496	13
14 1 71 260	Schleittau, Stadt	2	.	.	.	16
14 1 71 295	Sehmatal	7	323	8 168	22 258	12
14 1 71 310	Tannenberg	3	82	2 828	7 503	2
14 1 71 320	Thum, Stadt	3	71	1 119	3 249	9
14 1 71 340	Thermalbad Wiesenbad	5	328	6 814	78 382	34
<b>14 1 73</b>	<b>Landkreis Chemnitzer Land</b>	<b>40</b>	<b>2 722</b>	<b>92 568</b>	<b>212 697</b>	<b>602</b>
14 1 73 010	Bernsdorf	1	.	.	.	17
14 1 73 030	Callenberg	2	.	.	.	20
14 1 73 060	Gersdorf	-	-	-	-	22
14 1 73 070	Glauchau, Stadt	6	185	8 929	17 204	130
14 1 73 100	Hohenstein-Ernstthal, Stadt	5	425	13 408	36 378	81
14 1 73 130	Lichtenstein/Sa., Stadt	5	147	3 291	5 646	49
14 1 73 140	Limbach-Oberfrohna, Stadt	6	1 093	29 591	79 752	97
14 1 73 160	Meerane, Stadt	8	541	26 244	49 171	60
14 1 73 180	Niederfrohna	1	.	.	.	10
14 1 73 190	Oberlungwitz, Stadt	-	-	-	-	33
14 1 73 200	Oberwiera	-	-	-	-	7
14 1 73 220	Remse	2	.	.	.	14
14 1 73 240	Schönberg	-	-	-	-	3
14 1 73 250	St. Egidien	1	.	.	.	26
14 1 73 260	Waldenburg, Stadt	3	110	2 709	5 937	33
<b>14 1 77</b>	<b>Landkreis Freiberg</b>	<b>109</b>	<b>4 061</b>	<b>157 730</b>	<b>481 829</b>	<b>731</b>
14 1 77 010	Augustusburg, Stadt	9	270	10 610	20 267	22
14 1 77 020	Bobritzsch	2	.	.	.	15
14 1 77 030	Brand-Erbisdorf, Stadt	5	216	7 604	16 138	61
14 1 77 070	Dorfchemnitz	2	.	.	.	10
14 1 77 080	Eppendorf	5	155	3 474	8 558	18
14 1 77 110	Falkenau	1	.	.	.	12
14 1 77 120	Flöha, Stadt	-	-	-	-	49

## Regierungsbezirk Chemnitz

Schwerwiegende Unfälle mit Sachschaden 2006		Straßenverkehrsunfälle mit Personenschaden 2006				Kraftfahrzeugbestand am 1. Januar 2007			Schlüsselnummer
im engeren Sinne	unter Alkoholeinwirkung	insgesamt	verunglückte Personen			insgesamt	darunter		
			Getötete	Schwerverletzte	Leichtverletzte		Pkw	Krafträder	
129	130	131	132	133	134	135	136	137	
542	82	1 082	8	298	1 119	149 158	131 598	6 198	14 1 61 000
120	17	224	1	39	250	42 691	37 499	1 900	14 1 66 000
152	27	384	6	89	395	59 031	52 131	2 430	14 1 67 000
53	25	245	6	83	253	57 379	48 667	3 501	14 1 71
16	7	85	1	21	94	14 482	12 422	785	14 1 71 010
-	2	4	-	-	4	1 795	1 550	116	14 1 71 030
-	-	15	1	6	14	3 373	2 802	214	14 1 71 050
5	3	13	-	5	15	3 484	3 003	195	14 1 71 080
5	-	13	1	12	12	2 688	2 124	187	14 1 71 090
2	3	7	-	4	5	3 373	2 921	209	14 1 71 110
2	2	8	-	3	7	2 826	2 436	164	14 1 71 120
-	1	6	-	3	4	2 269	1 930	182	14 1 71 190
1	1	9	-	3	8	1 683	1 426	104	14 1 71 200
2	-	11	-	4	14	2 855	2 430	197	14 1 71 210
2	-	12	-	3	12	1 836	1 604	77	14 1 71 240
2	1	10	1	6	7	1 748	1 419	169	14 1 71 250
2	1	13	1	5	10	1 948	1 610	94	14 1 71 260
2	1	9	-	3	11	4 951	4 276	269	14 1 71 295
-	-	2	-	1	1	957	781	57	14 1 71 310
4	-	5	-	2	4	4 175	3 500	291	14 1 71 320
8	3	23	1	2	31	2 908	2 418	191	14 1 71 340
193	29	380	6	159	317	92 374	79 222	5 077	14 1 73
11	-	6	-	3	5	2 229	1 787	169	14 1 73 010
6	-	14	-	7	11	4 668	3 696	320	14 1 73 030
11	1	10	-	4	9	3 489	2 917	260	14 1 73 060
39	5	86	2	26	80	16 807	14 593	770	14 1 73 070
40	6	35	-	16	30	10 760	9 369	638	14 1 73 100
19	1	29	2	13	30	8 396	7 355	424	14 1 73 130
19	6	72	2	41	50	17 610	15 177	993	14 1 73 140
18	5	37	-	11	30	10 324	9 203	505	14 1 73 160
3	1	6	-	5	2	1 904	1 634	108	14 1 73 180
7	1	25	-	8	22	5 707	4 896	306	14 1 73 190
2	-	5	-	1	6	1 070	824	61	14 1 73 200
3	-	11	-	4	10	1 563	1 316	84	14 1 73 220
-	1	2	-	-	2	892	692	69	14 1 73 240
9	1	16	-	8	10	2 682	2 277	165	14 1 73 250
6	1	26	-	12	20	3 246	2 766	191	14 1 73 260
219	31	481	18	174	413	99 621	84 201	5 687	14 1 77
4	1	17	-	4	17	3 794	3 214	284	14 1 77 010
7	-	8	-	1	9	3 512	2 956	196	14 1 77 020
22	2	37	1	11	32	7 910	6 717	428	14 1 77 030
1	-	9	-	5	5	1 433	1 109	102	14 1 77 070
5	-	13	-	2	13	3 442	2 842	207	14 1 77 080
6	-	6	-	2	6	1 340	1 178	78	14 1 77 110
11	-	38	1	8	34	6 360	5 677	324	14 1 77 120

## Regierungsbezirk Chemnitz

Schlüssel- nummer	Kreisfreie Stadt Landkreis Gemeinde	Ist-Aufkommen an Gemeindesteuern 2006 in 1 000 €				
		Grund- steuer A	Grund- steuer B	Gewerbe- steuer	Gemeindeanteil an der Ein- kommensteuer	Gemeindeanteil an der Umsatzsteuer
		138	139	140	141	142
Kreisfreie Städte						
14 1 61 000	Chemnitz, Stadt	133	28 272	74 721	27 939	12 515
14 1 66 000	Plauen, Stadt	76	6 870	17 377	6 837	2 309
14 1 67 000	Zwickau, Stadt	78	10 641	24 968	10 018	6 161
14 1 71	Landkreis Annaberg	152	6 745	14 159	6 004	1 974
14 1 71 010	Annaberg-Buchholz, Stadt	13	1 917	5 493	1 853	841
14 1 71 030	Bärenstein	2	271	176	179	54
14 1 71 050	Crottendorf	10	368	1 204	325	124
14 1 71 080	Ehrenfriedersdorf, Stadt	5	472	855	341	122
14 1 71 090	Elterlein, Stadt	17	308	2 312	232	71
14 1 71 110	Gelenau/Erzgeb.	9	357	171	342	62
14 1 71 120	Geyer, Stadt	3	329	565	283	103
14 1 71 190	Jöhstadt, Stadt	13	224	219	188	46
14 1 71 200	Königswalde	8	151	173	159	25
14 1 71 210	Mildenau	18	217	236	224	41
14 1 71 240	Oberwiesenthal, Kurort, Stadt	7	491	454	248	90
14 1 71 250	Scheibenberg, Stadt	3	160	351	167	51
14 1 71 260	Schlettau, Stadt	5	180	265	182	37
14 1 71 295	Sehmatal	13	495	933	507	108
14 1 71 310	Tannenberg	3	76	93	84	15
14 1 71 320	Thum, Stadt	9	435	324	450	107
14 1 71 340	Thermalbad Wiesenbad	15	293	336	239	77
14 1 73	Landkreis Chemnitzer Land	318	11 607	24 779	11 594	3 594
14 1 73 010	Bernsdorf	13	171	410	202	26
14 1 73 030	Callenberg	38	318	522	444	107
14 1 73 060	Gersdorf	8	264	515	396	95
14 1 73 070	Glauchau, Stadt	38	2 464	5 281	2 238	859
14 1 73 100	Hohenstein-Ernstthal, Stadt	14	1 599	3 064	1 518	512
14 1 73 130	Lichtenstein/Sa., Stadt	9	998	2 199	1 095	366
14 1 73 140	Limbach-Oberfrohna, Stadt	47	2 517	6 606	2 375	685
14 1 73 160	Meerane, Stadt	21	1 504	2 710	1 413	467
14 1 73 180	Niederfrohna	14	156	95	249	19
14 1 73 190	Oberlungwitz, Stadt	13	514	1 132	659	212
14 1 73 200	Oberwiera	20	83	117	100	15
14 1 73 220	Remse	16	194	670	133	47
14 1 73 240	Schönberg	23	56	97	87	13
14 1 73 250	St. Egidien	18	442	1 019	308	89
14 1 73 260	Waldenburg, Stadt	26	328	343	376	83
14 1 77	Landkreis Freiberg	645	10 856	52 701	12 857	3 908
14 1 77 010	Augustusburg, Stadt	9	357	522	569	100
14 1 77 020	Bobritzsch	55	307	219	412	37
14 1 77 030	Brand-Erbisdorf, Stadt	35	1 052	3 203	1 011	369
14 1 77 070	Dorfchemnitz	21	97	59	94	25
14 1 77 080	Eppendorf	26	287	342	302	79
14 1 77 110	Falkenau	4	141	545	193	15
14 1 77 120	Flöha, Stadt	7	708	1 423	985	371

## Regierungsbezirk Chemnitz

Hebesätze in %			Realsteuer- aufbringungs- kraft 2006	Steuereinnahmekraft 2006		Schuldenstand am 31.12.2006		Personal- stand am 30. Juni 2006	Schlüssel- nummer
Grund- steuer A	Grund- steuer B	Gewerbe- steuer		insgesamt	je Einwohner	insgesamt	je Einwohner		
143	144	145	146	147	148	149	150	151	
300	450	450	97 010	131 154	533	314 920	1 279	4 601	14 1 61 000
300	410	420	24 707	32 280	471	72 981	1 064	1 064	14 1 66 000
420	470	470	32 183	46 343	477	94 069	967	3 134	14 1 67 000
285	382	368	23 989	30 504	368	71 602	863	1 382	14 1 71
300	380	360	8 590	10 704	468	16 459	719	516	14 1 71 010
290	390	375	507	722	266	2 190	806	20	14 1 71 030
250	390	350	1 860	2 179	474	1 999	435	61	14 1 71 050
300	390	380	1 477	1 854	350	289	55	50	14 1 71 080
300	380	380	2 900	2 971	919	3 448	1 067	25	14 1 71 090
270	350	365	659	1 046	221	-	-	30	14 1 71 110
280	400	400	956	1 288	317	7 532	1 856	49	14 1 71 120
270	390	360	522	733	222	2 486	754	43	14 1 71 190
290	390	375	372	539	226	867	362	9	14 1 71 200
300	385	390	521	763	203	1 675	445	35	14 1 71 210
340	430	380	1 012	1 305	486	1 983	738	23	14 1 71 240
270	350	365	607	789	331	2 351	987	30	14 1 71 250
270	350	370	532	723	265	2 196	804	6	14 1 71 260
275	360	360	1 702	2 218	303	3 534	483	48	14 1 71 295
230	360	350	209	297	236	748	594	11	14 1 71 310
300	400	400	830	1 357	232	5 058	866	79	14 1 71 320
290	375	375	735	1 016	271	1 103	294	45	14 1 71 340
294	424	378	39 739	52 435	392	153 897	1 151	1 651	14 1 73
300	385	405	630	820	323	2 020	796	19	14 1 73 010
280	370	375	1 001	1 499	267	2 590	461	49	14 1 73 030
270	350	380	907	1 346	301	4 247	949	45	14 1 73 060
305	490	385	7 968	10 544	407	25 193	972	263	14 1 73 070
300	450	380	4 941	6 665	406	12 528	763	129	14 1 73 100
270	380	390	3 520	4 767	354	12 023	893	129	14 1 73 130
300	440	380	9 806	12 206	457	18 488	692	202	14 1 73 140
340	400	340	5 000	6 577	384	34 676	2 026	146	14 1 73 160
330	400	400	285	544	214	2 180	860	20	14 1 73 180
280	365	375	1 894	2 649	401	2 857	432	40	14 1 73 190
280	390	380	245	347	285	1 282	1 053	14	14 1 73 200
290	390	380	969	1 082	554	1 642	841	25	14 1 73 220
290	380	390	193	284	281	542	537	10	14 1 73 240
270	380	390	1 622	1 920	531	1 608	444	32	14 1 73 250
300	390	400	756	1 183	260	5 296	1 162	44	14 1 73 260
286	373	386	70 267	81 845	568	111 527	774	1 859	14 1 77
265	360	400	995	1 614	312	1 885	364	50	14 1 77 010
300	380	390	648	1 076	231	7 722	1 656	44	14 1 77 020
345	385	375	4 791	5 846	525	9 016	809	99	14 1 77 030
300	380	390	197	310	174	428	240	6	14 1 77 070
270	350	370	778	1 124	236	5 986	1 255	33	14 1 77 080
290	370	380	769	924	451	898	438	17	14 1 77 110
280	350	400	2 386	3 607	338	9 542	893	105	14 1 77 120

## Regierungsbezirk Chemnitz

Schlüssel- nummer	Kreisfreie Stadt Landkreis Gemeinde	Berein. Einnahmen der öffentlichen Kommunalhaushalte 2006 in 1 000 €				
		insgesamt	Einnahmen der laufenden Rechnung	darunter		Einnahmen der Kapital- rechnung
				Schlüsselzu- weis. v. Land	Gebühren, zweckg. Abg.	
		152	153	154	155	156
<b>Kreisfreie Städte</b>						
14 1 61 000	Chemnitz, Stadt	517 707	462 392	155 156	22 192	55 314
14 1 66 000	Plauen, Stadt	135 405	114 409	39 793	8 830	20 996
14 1 67 000	Zwickau, Stadt	198 706	175 055	59 565	13 501	23 652
<b>14 1 71</b>	<b>Landkreis Annaberg</b>	<b>134 634</b>	<b>115 925</b>	<b>36 235</b>	<b>14 351</b>	<b>18 709</b>
14 1 71 010	Annaberg-Buchholz, Stadt	28 936	24 057	6 179	2 504	4 879
14 1 71 030	Bärenstein	2 380	2 041	707	59	340
14 1 71 050	Crottendorf	4 793	4 023	687	277	770
14 1 71 080	Ehrenfriedersdorf, Stadt	4 974	4 436	1 352	263	538
14 1 71 090	Elterlein, Stadt	5 149	3 812	256	378	1 338
14 1 71 110	Gelenau/Erzgeb.	3 953	3 490	1 380	78	463
14 1 71 120	Geyer, Stadt	4 149	3 969	1 074	195	180
14 1 71 190	Jöhstadt, Stadt	3 480	2 629	1 012	246	851
14 1 71 200	Königswalde	1 630	1 286	572	45	344
14 1 71 210	Mildenau	4 404	2 724	1 091	234	1 680
14 1 71 240	Oberwiesenthal, Kurort, Stadt	4 316	3 107	176	865	1 208
14 1 71 250	Scheibenberg, Stadt	2 751	2 374	667	93	377
14 1 71 260	Schlettau, Stadt	2 396	1 766	578	16	630
14 1 71 295	Sehmatal	7 141	6 214	2 156	179	927
14 1 71 310	Tannenberg	906	832	258	32	74
14 1 71 320	Thum, Stadt	5 448	5 021	1 696	315	427
14 1 71 340	Thermalbad Wiesenbad	3 041	2 399	478	237	642
<b>14 1 73</b>	<b>Landkreis Chemnitzer Land</b>	<b>207 539</b>	<b>179 629</b>	<b>58 067</b>	<b>12 132</b>	<b>27 910</b>
14 1 73 010	Bernsdorf	2 207	1 877	570	126	330
14 1 73 030	Callenberg	4 941	4 637	1 690	267	304
14 1 73 060	Gersdorf	4 501	3 513	877	211	988
14 1 73 070	Glauchau, Stadt	28 144	23 848	8 408	890	4 296
14 1 73 100	Hohenstein-Ernstthal, Stadt	17 052	15 081	4 606	939	1 971
14 1 73 130	Lichtenstein/Sa., Stadt	12 916	11 153	3 592	406	1 763
14 1 73 140	Limbach-Oberfrohna, Stadt	29 599	25 319	6 737	778	4 281
14 1 73 160	Meerane, Stadt	16 126	12 689	3 564	259	3 437
14 1 73 180	Niederfrohna	1 950	1 893	609	115	57
14 1 73 190	Oberlungwitz, Stadt	5 866	5 016	1 429	120	850
14 1 73 200	Oberwiera	1 274	1 037	189	86	237
14 1 73 220	Remse	1 891	1 624	352	4	267
14 1 73 240	Schönberg	913	784	209	52	129
14 1 73 250	St. Egidien	3 826	3 232	527	177	593
14 1 73 260	Waldenburg, Stadt	4 422	3 625	1 312	191	797
<b>14 1 77</b>	<b>Landkreis Freiberg</b>	<b>265 146</b>	<b>234 298</b>	<b>58 924</b>	<b>19 369</b>	<b>30 848</b>
14 1 77 010	Augustusburg, Stadt	4 646	4 000	1 242	304	646
14 1 77 020	Bobritzsch	4 623	3 621	1 299	267	1 003
14 1 77 030	Brand-Erbisdorf, Stadt	11 773	10 865	2 601	164	909
14 1 77 070	Dorfchemnitz	1 277	1 219	414	8	58
14 1 77 080	Eppendorf	3 825	3 325	1 506	86	501
14 1 77 110	Falkenau	1 903	1 797	404	133	106
14 1 77 120	Flöha, Stadt	13 040	9 472	3 409	515	3 568

## Regierungsbezirk Chemnitz

Bereinigte Ausgaben der öffentlichen Kommunalhaushalte 2006 in 1 000 €							Finanzierungs- saldo 2006 in 1 000 €	Schlüssel- nummer
insgesamt	Ausgaben der laufenden Rechnung	darunter		Ausgaben der Kapital- rechnung	darunter			
		Personal- ausgaben	laufender Sachaufwand		Sach- investitionen	darunter Bau- maßnahmen		
157	158	159	160	161	162	163	164	
497 682	435 642	141 115	69 759	62 041	53 440	43 414	20 025	14 1 61 000
135 020	104 696	31 268	11 599	30 324	27 715	24 175	385	14 1 66 000
183 885	159 701	58 310	28 023	24 184	23 112	17 498	14 821	14 1 67 000
<b>139 371</b>	<b>106 175</b>	<b>36 956</b>	<b>31 731</b>	<b>33 196</b>	<b>31 842</b>	<b>28 250</b>	<b>-4 737</b>	<b>14 1 71</b>
30 529	20 296	8 760	6 077	10 233	10 290	9 348	-1 593	14 1 71 010
2 455	1 727	741	507	728	728	541	-74	14 1 71 030
5 123	3 276	1 804	724	1 847	1 859	1 556	-330	14 1 71 050
4 296	3 367	1 571	844	928	953	861	678	14 1 71 080
5 429	2 449	796	875	2 980	2 978	2 758	-280	14 1 71 090
4 646	2 915	914	1 393	1 731	1 635	1 511	-694	14 1 71 110
3 772	3 529	1 596	1 176	243	243	173	377	14 1 71 120
3 136	2 358	1 106	636	778	776	623	344	14 1 71 190
1 547	1 030	249	232	517	517	377	83	14 1 71 200
4 359	2 570	954	685	1 790	1 781	1 506	45	14 1 71 210
4 777	2 822	908	978	1 955	1 329	1 227	-461	14 1 71 240
2 562	1 835	775	754	726	720	639	189	14 1 71 250
2 583	1 605	246	491	978	913	804	-188	14 1 71 260
8 276	4 922	1 390	1 272	3 354	3 267	2 824	-1 136	14 1 71 295
851	666	241	174	185	185	159	55	14 1 71 310
5 219	4 411	2 369	1 148	808	578	435	230	14 1 71 320
3 603	2 762	1 501	738	841	841	791	-562	14 1 71 340
<b>204 955</b>	<b>166 326</b>	<b>51 108</b>	<b>37 087</b>	<b>38 629</b>	<b>31 558</b>	<b>27 838</b>	<b>2 584</b>	<b>14 1 73</b>
2 124	1 534	553	311	590	581	511	83	14 1 73 010
3 996	3 661	1 638	1 184	336	330	280	945	14 1 73 030
4 892	3 235	1 430	922	1 656	1 610	1 485	-391	14 1 73 060
27 512	20 254	8 373	5 617	7 258	3 790	3 460	631	14 1 73 070
16 720	12 625	4 319	3 154	4 095	3 066	2 582	332	14 1 73 100
13 122	10 525	3 486	3 078	2 597	1 999	1 268	-206	14 1 73 130
28 691	21 420	6 250	4 084	7 270	6 706	5 883	909	14 1 73 140
18 526	13 648	4 107	2 203	4 878	4 641	4 331	-2 400	14 1 73 160
1 596	1 582	654	254	14	32	13	354	14 1 73 180
5 435	4 241	1 361	1 038	1 194	652	509	431	14 1 73 190
1 110	901	337	283	209	199	196	163	14 1 73 200
1 663	1 135	194	209	528	527	365	228	14 1 73 220
771	654	276	137	117	110	16	142	14 1 73 240
3 753	2 819	710	495	933	774	738	73	14 1 73 250
5 108	3 079	1 178	795	2 029	2 247	2 162	-686	14 1 73 260
<b>247 283</b>	<b>193 398</b>	<b>62 680</b>	<b>44 950</b>	<b>53 885</b>	<b>48 846</b>	<b>42 746</b>	<b>17 863</b>	<b>14 1 77</b>
5 147	3 709	1 738	968	1 438	1 342	1 177	-501	14 1 77 010
4 309	3 405	1 467	889	904	738	717	314	14 1 77 020
10 259	8 847	3 165	1 623	1 412	1 178	1 023	1 515	14 1 77 030
1 210	1 188	183	272	22	30	15	66	14 1 77 070
3 817	2 965	1 041	817	852	850	718	8	14 1 77 080
1 424	1 268	532	262	156	133	107	479	14 1 77 110
13 530	8 207	3 738	1 832	5 323	4 925	4 548	-490	14 1 77 120

## Regierungsbezirk Chemnitz

Schlüssel- nummer	Kreisfreie Stadt Landkreis Gemeinde	Fläche 31.12.2006 km²	Bevölkerung am				Einwoh- ner je km² 2006
			3.10.1990	31. Dezember 2006			
			insgesamt		männlich	weiblich	
		1	2	3	4	5	6
Noch: Landkreis Freiberg							
14 1 77 130	Frankenstein	21,50	1 143	1 208	597	611	56
14 1 77 140	Frauenstein, Stadt	58,83	3 751	3 253	1 608	1 645	55
14 1 77 150	Freiberg, Stadt	48,05	50 896	42 897	20 970	21 927	893
14 1 77 170	Großhartmannsdorf	32,23	3 105	2 807	1 418	1 389	87
14 1 77 180	Großschirma, Stadt	61,44	6 744	6 084	3 051	3 033	99
14 1 77 210	Halsbrücke	41,08	5 709	5 572	2 778	2 794	136
14 1 77 230	Hilbersdorf	5,54	1 391	1 427	690	737	257
14 1 77 260	Leubsdorf	34,34	4 162	3 905	1 977	1 928	114
14 1 77 270	Lichtenberg/Erzgeb.	33,17	3 123	2 957	1 464	1 493	89
14 1 77 290	Mulda/Sa.	43,08	3 306	2 874	1 461	1 413	67
14 1 77 300	Neuhausen/Erzgeb.	48,03	3 681	3 204	1 596	1 608	67
14 1 77 320	Niederwiesa	16,36	4 989	5 237	2 567	2 670	320
14 1 77 330	Oberschöna	44,22	3 449	3 679	1 889	1 790	83
14 1 77 340	Oederan, Stadt	55,85	9 235	7 913	3 872	4 041	142
14 1 77 350	Rechenberg-Bienenmühle	52,49	2 805	2 278	1 129	1 149	43
14 1 77 370	Reinsberg	49,66	3 467	3 247	1 642	1 605	65
14 1 77 380	Sayda, Stadt	35,17	2 335	2 180	1 084	1 096	62
14 1 77 400	Weißborn/Erzgeb.	22,51	2 805	2 723	1 377	1 346	121
14 1 78	Vogtlandkreis	1 309,84	221 288	188 568	91 117	97 451	144
14 1 78 010	Adorf, Stadt	42,80	7 289	5 717	2 759	2 958	134
14 1 78 030	Auerbach/Vogtl., Stadt	55,38	25 635	20 890	9 989	10 901	377
14 1 78 040	Bad Brambach	43,83	2 591	2 179	1 026	1 153	50
14 1 78 050	Bad Elster, Stadt	19,73	4 701	4 032	1 917	2 115	204
14 1 78 070	Bergen	8,30	1 180	1 060	519	541	128
14 1 78 080	Bösenbrunn	34,22	1 224	1 339	648	691	39
14 1 78 100	Burgstein	57,90	2 184	2 010	1 022	988	35
14 1 78 130	Eichigt	32,64	1 454	1 362	708	654	42
14 1 78 140	Ellefeld	4,55	3 329	3 059	1 464	1 595	672
14 1 78 150	Elsterberg, Stadt	25,07	6 163	4 991	2 410	2 581	199
14 1 78 160	Erlbach	21,72	2 209	1 889	947	942	87
14 1 78 170	Falkenstein/Vogtl., Stadt	31,05	11 227	9 258	4 358	4 900	298
14 1 78 190	Grünbach, Höhenluftkurort	27,53	1 999	1 914	911	1 003	70
14 1 78 200	Hammerbrücke	8,15	1 529	1 369	677	692	168
14 1 78 220	Heinsdorfergrund	21,96	1 725	2 319	1 128	1 191	106
14 1 78 250	Klingenthal, Stadt	28,66	12 350	8 831	4 187	4 644	308
14 1 78 290	Lengenfeld, Stadt	47,16	9 421	8 005	3 919	4 086	170
14 1 78 310	Leubnitz	29,64	1 501	1 469	745	724	50
14 1 78 320	Limbach	14,16	1 668	1 579	762	817	111
14 1 78 330	Markneukirchen, Stadt	47,38	8 181	6 930	3 376	3 554	146
14 1 78 350	Mehltheuer	22,09	1 720	1 568	797	771	71
14 1 78 360	Morgenröthe-Rautenkranz	30,03	1 040	851	419	432	28
14 1 78 370	Mühlental	39,56	1 496	1 621	826	795	41
14 1 78 380	Mühltroff, Stadt	27,70	2 271	1 889	917	972	68
14 1 78 390	Mylau, Stadt	4,73	4 039	2 931	1 456	1 475	620
14 1 78 400	Netzschkau, Stadt	12,52	5 422	4 361	2 057	2 304	348
14 1 78 410	Neuensalz	33,45	2 027	2 383	1 190	1 193	71
14 1 78 420	Neumark	17,35	3 301	3 262	1 584	1 678	188
14 1 78 440	Neustadt/Vogtl.	12,99	1 058	1 204	617	587	93

## Regierungsbezirk Chemnitz

Bevölkerung im Alter von ... bis unter ... Jahren am 31. Dezember 2006									Schlüssel- nummer
unter 6	6 bis unter 15	15 bis unter 18	18 bis unter 25	25 bis unter 30	30 bis unter 40	40 bis unter 50	50 bis unter 65	65 und mehr	
7	8	9	10	11	12	13	14	15	
85	93	58	119	70	151	221	186	225	14 1 77 130
158	220	127	248	159	373	503	684	781	14 1 77 140
1 831	2 334	1 203	4 234	3 016	5 014	6 139	8 420	10 706	14 1 77 150
140	181	114	239	169	343	442	594	585	14 1 77 170
255	382	215	545	328	708	1 086	1 261	1 304	14 1 77 180
246	386	211	468	302	655	941	1 083	1 280	14 1 77 210
60	91	51	128	70	186	250	271	320	14 1 77 230
170	295	135	342	230	461	662	777	833	14 1 77 260
141	180	113	266	169	336	464	590	698	14 1 77 270
137	193	87	272	171	344	436	582	652	14 1 77 290
133	202	122	224	156	366	495	677	829	14 1 77 300
238	348	157	389	250	660	899	1 208	1 088	14 1 77 320
163	297	139	310	220	469	664	733	684	14 1 77 330
345	465	293	702	414	905	1 298	1 598	1 893	14 1 77 340
102	137	100	187	100	233	378	469	572	14 1 77 350
187	272	135	267	201	402	555	587	641	14 1 77 370
113	147	79	179	124	233	308	399	598	14 1 77 380
131	157	100	242	185	332	432	620	524	14 1 77 400
<b>7 679</b>	<b>10 793</b>	<b>5 820</b>	<b>15 356</b>	<b>9 677</b>	<b>21 270</b>	<b>29 978</b>	<b>40 883</b>	<b>47 112</b>	<b>14 1 78</b>
248	268	139	459	283	593	855	1 300	1 572	14 1 78 010
847	1 145	600	1 705	1 168	2 177	3 256	4 730	5 262	14 1 78 030
81	116	52	148	104	211	324	506	637	14 1 78 040
142	203	120	324	186	450	612	918	1 077	14 1 78 050
37	59	45	62	42	122	176	257	260	14 1 78 070
60	106	33	125	74	192	216	280	253	14 1 78 080
87	119	89	156	99	245	323	442	450	14 1 78 100
57	76	44	123	72	161	254	318	257	14 1 78 130
120	160	104	246	163	324	479	636	827	14 1 78 140
195	293	156	401	229	605	839	1 010	1 263	14 1 78 150
51	96	68	153	106	210	284	444	477	14 1 78 160
370	588	273	757	461	996	1 400	1 962	2 451	14 1 78 170
90	107	53	114	103	257	270	407	513	14 1 78 190
64	82	38	99	61	143	189	357	336	14 1 78 200
114	154	88	189	137	315	370	528	424	14 1 78 220
280	423	241	645	400	872	1 295	2 171	2 504	14 1 78 250
332	442	262	651	397	877	1 334	1 788	1 922	14 1 78 290
69	95	36	135	74	153	251	348	308	14 1 78 310
72	88	66	101	70	203	245	324	410	14 1 78 320
255	429	219	547	336	860	1 158	1 335	1 791	14 1 78 330
82	125	40	139	82	206	285	319	290	14 1 78 350
34	45	24	74	42	100	119	192	221	14 1 78 360
75	102	70	162	97	207	283	323	302	14 1 78 370
70	105	60	156	114	198	330	430	426	14 1 78 380
127	180	94	222	157	369	450	661	671	14 1 78 390
175	242	136	333	203	457	642	932	1 241	14 1 78 400
108	152	76	200	127	320	410	525	465	14 1 78 410
137	195	118	287	160	378	504	703	780	14 1 78 420
43	89	35	106	63	176	214	241	237	14 1 78 440

## Regierungsbezirk Chemnitz

Schlüssel- nummer	Kreisfreie Stadt Landkreis Gemeinde	Lebendgeborene 2006		Gestorbene 2006		Überschuss bzw. Gestor-
		insgesamt	je 1 000 Einwohner	insgesamt	je 1 000 Einwohner	insgesamt
		16	17	18	19	20
Noch: Landkreis Freiberg						
14 1 77 130	Frankenstein	16	13,2	13	10,8	3
14 1 77 140	Frauenstein, Stadt	28	8,6	32	9,8	-4
14 1 77 150	Freiberg, Stadt	304	7,1	514	11,9	-210
14 1 77 170	Großhartmannsdorf	21	7,4	20	7,0	1
14 1 77 180	Großschirma, Stadt	30	4,9	43	7,0	-13
14 1 77 210	Halsbrücke	48	8,6	40	7,2	8
14 1 77 230	Hilbersdorf	7	4,8	25	17,3	-18
14 1 77 260	Leubsdorf	28	7,1	34	8,6	-6
14 1 77 270	Lichtenberg/Erzgeb.	25	8,4	73	24,5	-48
14 1 77 290	Mulda/Sa.	24	8,3	25	8,6	-1
14 1 77 300	Neuhausen/Erzgeb.	22	6,8	56	17,3	-34
14 1 77 320	Niederwiesa	38	7,3	28	5,3	10
14 1 77 330	Oberschöna	30	8,1	27	7,3	3
14 1 77 340	Oederan, Stadt	65	8,2	62	7,8	3
14 1 77 350	Rechenberg-Bienenmühle	14	6,1	14	6,1	-
14 1 77 370	Reinsberg	29	9,0	17	5,2	12
14 1 77 380	Sayda, Stadt	9	4,1	54	24,7	-45
14 1 77 400	Weißborn/Erzgeb.	26	9,5	15	5,5	11
14 1 78	Vogtlandkreis	1 262	6,6	2 516	13,2	-1 254
14 1 78 010	Adorf, Stadt	49	8,6	84	14,7	-35
14 1 78 030	Auerbach/Vogtl., Stadt	152	7,2	329	15,7	-177
14 1 78 040	Bad Brambach	11	5,0	52	23,8	-41
14 1 78 050	Bad Elster, Stadt	22	5,4	43	10,6	-21
14 1 78 070	Bergen	7	6,5	11	10,2	-4
14 1 78 080	Bösenbrunn	3	2,2	9	6,6	-6
14 1 78 100	Burgstein	18	8,9	17	8,4	1
14 1 78 130	Eichigt	11	8,1	13	9,6	-2
14 1 78 140	Ellefeld	17	5,5	56	18,2	-39
14 1 78 150	Elsterberg, Stadt	24	4,8	75	14,9	-51
14 1 78 160	Erlbach	14	7,4	12	6,4	2
14 1 78 170	Falkenstein/Vogtl., Stadt	67	7,2	101	10,8	-34
14 1 78 190	Grünbach, Höhenluftkurort	12	6,2	46	23,8	-34
14 1 78 200	Hammerbrücke	11	8,0	19	13,8	-8
14 1 78 220	Heinsdorfergrund	16	6,9	25	10,8	-9
14 1 78 250	Klingenthal, Stadt	45	5,1	140	15,7	-95
14 1 78 290	Lengenfeld, Stadt	50	6,2	90	11,2	-40
14 1 78 310	Leubnitz	14	9,4	18	12,1	-4
14 1 78 320	Limbach	13	8,2	18	11,3	-5
14 1 78 330	Markneukirchen, Stadt	44	6,3	93	13,3	-49
14 1 78 350	Mehltheuer	11	7,0	19	12,1	-8
14 1 78 360	Morgenröthe-Rautenkranz	5	5,8	6	7,0	-1
14 1 78 370	Mühlental	10	6,1	20	12,2	-10
14 1 78 380	Mühltroff, Stadt	5	2,6	25	13,1	-20
14 1 78 390	Mylau, Stadt	27	9,2	27	9,2	-
14 1 78 400	Netzschkau, Stadt	24	5,5	85	19,4	-61
14 1 78 410	Neuensalz	16	6,7	27	11,3	-11
14 1 78 420	Neumark	16	4,9	25	7,6	-9
14 1 78 440	Neustadt/Vogtl.	4	3,3	8	6,5	-4

## Regierungsbezirk Chemnitz

der Geborenen benen (-)	Zuzüge 2006		Fortzüge 2006		Überschuss der Zu- bzw. Fortzüge (-)		Gesamtveränderung 2006		Schlüssel- nummer
	insgesamt	je 1 000 Einwohner	insgesamt	je 1 000 Einwohner	insgesamt	je 1 000 Einwohner	insgesamt	je 1 000 Einwohner	
je 1 000 Einwohner									
21	22	23	24	25	26	27	28	29	
2,5	32	26,5	32	26,5	-	-	3	2,5	14 1 77 130
-1,2	98	30,0	126	38,5	-28	-8,6	-32	-9,8	14 1 77 140
-4,9	1 972	45,8	2 171	50,4	-199	-4,6	-408	-9,5	14 1 77 150
0,4	40	14,1	119	41,9	-79	-27,8	-77	-27,1	14 1 77 170
-2,1	180	29,5	206	33,7	-26	-4,3	-39	-6,4	14 1 77 180
1,4	158	28,3	191	34,3	-33	-5,9	-27	-4,8	14 1 77 210
-12,4	70	48,4	89	61,5	-19	-13,1	-37	-25,6	14 1 77 230
-1,5	84	21,3	147	37,3	-63	-16,0	-70	-17,8	14 1 77 260
-16,1	116	39,0	111	37,3	5	1,7	-43	-14,4	14 1 77 270
-0,3	132	45,6	188	64,9	-56	-19,3	-57	-19,7	14 1 77 290
-10,5	93	28,7	121	37,4	-28	-8,7	-62	-19,2	14 1 77 300
1,9	148	28,3	191	36,5	-43	-8,2	-33	-6,3	14 1 77 320
0,8	100	27,0	135	36,5	-35	-9,5	-32	-8,7	14 1 77 330
0,4	195	24,6	240	30,2	-45	-5,7	-42	-5,3	14 1 77 340
-	58	25,3	89	38,7	-31	-13,5	-31	-13,5	14 1 77 350
3,7	110	34,0	152	46,9	-42	-13,0	-12	-3,7	14 1 77 370
-20,6	89	40,8	52	23,8	37	16,9	-8	-3,7	14 1 77 380
4,0	116	42,6	115	42,2	1	0,4	12	4,4	14 1 77 400
-6,6	2 968	15,6	4 465	23,5	-1 497	-7,9	-2 750	-14,5	14 1 78
-6,1	189	33,0	185	32,3	4	0,7	-31	-5,4	14 1 78 010
-8,4	708	33,7	751	35,7	-43	-2,0	-220	-10,5	14 1 78 030
-18,7	67	30,6	64	29,2	3	1,4	-38	-17,4	14 1 78 040
-5,2	193	47,6	195	48,1	-2	-0,5	-22	-5,4	14 1 78 050
-3,7	25	23,2	47	43,7	-22	-20,4	-26	-24,2	14 1 78 070
-4,4	34	25,1	86	63,4	-52	-38,3	-58	-42,8	14 1 78 080
0,5	53	26,2	83	41,0	-30	-14,8	-28	-13,8	14 1 78 100
-1,5	41	30,3	35	25,8	6	4,4	4	3,0	14 1 78 130
-12,7	131	42,5	151	49,0	-20	-6,5	-59	-19,1	14 1 78 140
-10,2	136	27,1	147	29,3	-11	-2,2	-62	-12,4	14 1 78 150
1,1	61	32,4	59	31,3	2	1,1	4	2,1	14 1 78 160
-3,6	323	34,7	392	42,1	-69	-7,4	-104	-11,2	14 1 78 170
-17,6	55	28,4	62	32,0	-7	-3,6	-40	-20,7	14 1 78 190
-5,8	34	24,6	39	28,3	-5	-3,6	-13	-9,4	14 1 78 200
-3,9	84	36,4	60	26,0	24	10,4	15	6,5	14 1 78 220
-10,7	185	20,8	219	24,6	-34	-3,8	-129	-14,5	14 1 78 250
-5,0	199	24,7	253	31,4	-54	-6,7	-94	-11,7	14 1 78 290
-2,7	44	29,7	59	39,8	-15	-10,1	-19	-12,8	14 1 78 310
-3,1	27	17,0	42	26,4	-15	-9,4	-20	-12,6	14 1 78 320
-7,0	178	25,5	233	33,4	-55	-7,9	-104	-14,9	14 1 78 330
-5,1	66	42,0	65	41,4	1	0,6	-7	-4,5	14 1 78 350
-1,2	19	22,1	36	41,8	-17	-19,7	-18	-20,9	14 1 78 360
-6,1	53	32,4	74	45,2	-21	-12,8	-31	-18,9	14 1 78 370
-10,5	55	28,8	72	37,7	-17	-8,9	-37	-19,4	14 1 78 380
-	131	44,4	179	60,7	-48	-16,3	-48	-16,3	14 1 78 390
-13,9	169	38,6	157	35,8	12	2,7	-48	-11,0	14 1 78 400
-4,6	77	32,2	71	29,7	6	2,5	-5	-2,1	14 1 78 410
-2,7	111	33,9	114	34,8	-3	-0,9	-12	-3,7	14 1 78 420
-3,3	58	47,5	93	76,1	-35	-28,6	-39	-31,9	14 1 78 440

## Regierungsbezirk Chemnitz

Schlüssel- nummer	Kreisfreie Stadt Landkreis Gemeinde	Allgemein bildende Schulen am 14. September 2006					
		Grundschulen				Mittelschulen	
		Schulen	Klassen	Schüler	Lehrer	Schulen	Klassen
		30	31	32	33	34	35
Noch: Landkreis Freiberg							
14 1 77 130	Frankenstein	-	-	-	-	-	-
14 1 77 140	Frauenstein, Stadt	1	6	107	12	-	-
14 1 77 150	Freiberg, Stadt	9	54	1 092	87	3	40
14 1 77 170	Großhartmannsdorf	1	4	80	6	-	-
14 1 77 180	Großschirma, Stadt	2	9	172	14	1	7
14 1 77 210	Halsbrücke	2	10	170	16	1	13
14 1 77 230	Hilbersdorf	1	4	73	6	-	-
14 1 77 260	Leubsdorf	1	8	150	12	-	-
14 1 77 270	Lichtenberg/Erzgeb.	1	4	73	6	-	-
14 1 77 290	Mulda/Sa.	1	4	78	6	1	10
14 1 77 300	Neuhausen/Erzgeb.	1	4	80	5	-	-
14 1 77 320	Niederwiesa	2	8	170	11	1	10
14 1 77 330	Oberschöna	2	7	130	11	-	-
14 1 77 340	Oederan, Stadt	1	12	242	18	1	7
14 1 77 350	Rechenberg-Bienenmühle	1	4	65	7	1	10
14 1 77 370	Reinsberg	1	6	110	9	-	-
14 1 77 380	Sayda, Stadt	1	4	79	7	1	8
14 1 77 400	Weißborn/Erzgeb.	1	4	88	7	-	-
<b>14 1 78</b>	<b>Vogtlandkreis</b>	<b>42</b>	<b>268</b>	<b>5 090</b>	<b>364</b>	<b>18</b>	<b>207</b>
14 1 78 010	Adorf, Stadt	1	7	116	8	1	11
14 1 78 030	Auerbach/Vogtl., Stadt	4	27	522	41	2	35
14 1 78 040	Bad Brambach	1	4	54	5	-	-
14 1 78 050	Bad Elster, Stadt	1	5	91	6	1	11
14 1 78 070	Bergen	-	-	-	-	-	-
14 1 78 080	Bösenbrunn	1	4	57	5	-	-
14 1 78 100	Burgstein	1	4	81	5	-	-
14 1 78 130	Eichigt	1	6	115	8	-	-
14 1 78 140	Ellefeld	1	4	89	6	-	-
14 1 78 150	Elsterberg, Stadt	1	7	112	13	1	7
14 1 78 160	Erlbach	1	12	247	15	-	-
14 1 78 170	Falkenstein/Vogtl., Stadt	2	12	243	15	1	17
14 1 78 190	Grünbach, Höhenluftkurort	1	4	73	7	-	-
14 1 78 200	Hammerbrücke	1	4	77	6	-	-
14 1 78 220	Heinsdorfergrund	1	4	76	4	-	-
14 1 78 250	Klingenthal, Stadt	1	9	202	13	1	4
14 1 78 290	Lengsfeld, Stadt	1	10	205	17	1	13
14 1 78 310	Leubnitz	-	-	-	-	-	-
14 1 78 320	Limbach	1	5	98	6	-	-
14 1 78 330	Markneukirchen, Stadt	-	-	-	-	-	-
14 1 78 350	Mehltheuer	-	-	-	-	1	5
14 1 78 360	Morgenröthe-Rautenkranz	-	-	-	-	-	-
14 1 78 370	Mühlental	-	-	-	-	-	-
14 1 78 380	Mühltruff, Stadt	1	4	86	5	-	-
14 1 78 390	Mylau, Stadt	1	4	77	6	-	-
14 1 78 400	Netzschkau, Stadt	1	8	154	9	1	15
14 1 78 410	Neuensalz	1	4	67	5	-	-
14 1 78 420	Neumark	1	6	117	7	1	10
14 1 78 440	Neustadt/Vogtl.	-	-	-	-	-	-

## Regierungsbezirk Chemnitz

Allgemein bildende Schulen am 14. September 2006										Schlüssel- nummer
Mittelschulen		Gymnasien				allgemein bildende Förderschulen				
Schüler	Lehrer	Schulen	Klassen	Schüler	Lehrer	Schulen	Klassen	Schüler	Lehrer	
36	37	38	39	40	41	42	43	44	45	
-	-	-	-	-	-	-	-	-	-	14 1 77 130
-	-	-	-	-	-	-	-	-	-	14 1 77 140
898	100	3	35	1 239	119	2	35	364	50	14 1 77 150
-	-	-	-	-	-	-	-	-	-	14 1 77 170
130	17	-	-	-	-	-	-	-	-	14 1 77 180
295	32	-	-	-	-	-	-	-	-	14 1 77 210
-	-	-	-	-	-	-	-	-	-	14 1 77 230
-	-	-	-	-	-	-	-	-	-	14 1 77 260
-	-	-	-	-	-	-	-	-	-	14 1 77 270
196	24	-	-	-	-	-	-	-	-	14 1 77 290
-	-	-	-	-	-	-	-	-	-	14 1 77 300
223	28	-	-	-	-	-	-	-	-	14 1 77 320
-	-	-	-	-	-	-	-	-	-	14 1 77 330
174	21	-	-	-	-	-	-	-	-	14 1 77 340
210	21	-	-	-	-	-	-	-	-	14 1 77 350
-	-	-	-	-	-	-	-	-	-	14 1 77 370
179	17	-	-	-	-	-	-	-	-	14 1 77 380
-	-	-	-	-	-	-	-	-	-	14 1 77 400
4 521	495	5	99	3 550	332	6	69	659	118	14 1 78
227	28	-	-	-	-	-	-	-	-	14 1 78 010
840	81	1	18	708	72	2	28	264	43	14 1 78 030
-	-	-	-	-	-	-	-	-	-	14 1 78 040
235	27	-	-	-	-	-	-	-	-	14 1 78 050
-	-	-	-	-	-	-	-	-	-	14 1 78 070
-	-	-	-	-	-	-	-	-	-	14 1 78 080
-	-	-	-	-	-	-	-	-	-	14 1 78 100
-	-	-	-	-	-	-	-	-	-	14 1 78 130
-	-	-	-	-	-	-	-	-	-	14 1 78 140
151	25	-	-	-	-	-	-	-	-	14 1 78 150
-	-	-	-	-	-	-	-	-	-	14 1 78 160
383	47	-	-	-	-	-	-	-	-	14 1 78 170
-	-	-	-	-	-	-	-	-	-	14 1 78 190
-	-	-	-	-	-	-	-	-	-	14 1 78 200
-	-	-	-	-	-	-	-	-	-	14 1 78 220
64	10	-	-	-	-	-	-	-	-	14 1 78 250
272	30	-	-	-	-	-	-	-	-	14 1 78 290
-	-	-	-	-	-	-	-	-	-	14 1 78 310
-	-	-	-	-	-	-	-	-	-	14 1 78 320
-	-	1	15	562	46	1	22	210	36	14 1 78 330
87	9	-	-	-	-	-	-	-	-	14 1 78 350
-	-	-	-	-	-	-	-	-	-	14 1 78 360
-	-	-	-	-	-	-	-	-	-	14 1 78 370
-	-	-	-	-	-	-	-	-	-	14 1 78 380
-	-	-	-	-	-	-	-	-	-	14 1 78 390
348	31	-	-	-	-	-	-	-	-	14 1 78 400
-	-	-	-	-	-	-	-	-	-	14 1 78 410
225	27	-	-	-	-	-	-	-	-	14 1 78 420
-	-	-	-	-	-	-	-	-	-	14 1 78 440

## Regierungsbezirk Chemnitz

Schlüssel- nummer	Kreisfreie Stadt Landkreis Gemeinde	Absolventen/Abgänger am Ende des Schuljahres			
		insgesamt	davon		
			ohne Hauptschul- abschluss	mit Hauptschul- abschluss	mit Realschul- abschluss
		46	47	48	49
Noch: Landkreis Freiberg					
14 1 77 130	Frankenstein	-	-	-	-
14 1 77 140	Frauenstein, Stadt	-	-	-	-
14 1 77 150	Freiberg, Stadt	610	51	69	197
14 1 77 170	Großhartmannsdorf	-	-	-	-
14 1 77 180	Großschirma, Stadt	65	3	13	49
14 1 77 210	Halsbrücke	117	8	26	83
14 1 77 230	Hilbersdorf	-	-	-	-
14 1 77 260	Leubsdorf	-	-	-	-
14 1 77 270	Lichtenberg/Erzgeb.	48	1	1	46
14 1 77 290	Mulda/Sa.	15	2	13	-
14 1 77 300	Neuhausen/Erzgeb.	-	-	-	-
14 1 77 320	Niederwiesa	67	1	10	56
14 1 77 330	Oberschöna	-	-	-	-
14 1 77 340	Oederan, Stadt	78	3	17	58
14 1 77 350	Rechenberg-Bienenmühle	48	-	-	48
14 1 77 370	Reinsberg	-	-	-	-
14 1 77 380	Sayda, Stadt	53	-	14	39
14 1 77 400	Weißborn/Erzgeb.	-	-	-	-
<b>14 1 78</b>	<b>Vogtlandkreis</b>	<b>2 137</b>	<b>146</b>	<b>233</b>	<b>1 244</b>
14 1 78 010	Adorf, Stadt	88	2	1	85
14 1 78 030	Auerbach/Vogtl., Stadt	351	35	37	156
14 1 78 040	Bad Brambach	-	-	-	-
14 1 78 050	Bad Elster, Stadt	52	5	13	34
14 1 78 070	Bergen	-	-	-	-
14 1 78 080	Bösenbrunn	-	-	-	-
14 1 78 100	Burgstein	-	-	-	-
14 1 78 130	Eichigt	-	-	-	-
14 1 78 140	Ellefeld	-	-	-	-
14 1 78 150	Elsterberg, Stadt	52	2	11	39
14 1 78 160	Erlbach	-	-	-	-
14 1 78 170	Falkenstein/Vogtl., Stadt	132	8	16	108
14 1 78 190	Grünbach, Höhenluftkurort	-	-	-	-
14 1 78 200	Hammerbrücke	-	-	-	-
14 1 78 220	Heinsdorfergrund	-	-	-	-
14 1 78 250	Klingenthal, Stadt	48	-	12	36
14 1 78 290	Lengsfeld, Stadt	80	3	12	65
14 1 78 310	Leubnitz	-	-	-	-
14 1 78 320	Limbach	-	-	-	-
14 1 78 330	Markneukirchen, Stadt	128	22	13	7
14 1 78 350	Mehltheuer	45	2	14	29
14 1 78 360	Morgenröthe-Rautenkranz	-	-	-	-
14 1 78 370	Mühlental	-	-	-	-
14 1 78 380	Mühltröf, Stadt	-	-	-	-
14 1 78 390	Mylau, Stadt	-	-	-	-
14 1 78 400	Netzschkau, Stadt	80	1	12	67
14 1 78 410	Neuensalz	-	-	-	-
14 1 78 420	Neumark	89	6	18	65
14 1 78 440	Neustadt/Vogtl.	-	-	-	-

## Regierungsbezirk Chemnitz

2005/06	Berufsbildende Schulen am 6. November 2006				Gewerbeanzeigen 2006		Schlüssel- nummer
mit allgemeiner Hochschulreife	Schulen	Klassen	Schüler	Lehrer	Anmel- dungen	Abmel- dungen	
50	51	52	53	54	55	56	
-	-	-	-	-	7	6	14 1 77 130
-	-	-	-	-	16	18	14 1 77 140
293	4	196	3 541	159	291	272	14 1 77 150
-	-	-	-	-	21	15	14 1 77 170
-	-	-	-	-	46	30	14 1 77 180
-	-	-	-	-	34	13	14 1 77 210
-	-	-	-	-	4	10	14 1 77 230
-	-	-	-	-	31	22	14 1 77 260
-	-	-	-	-	19	13	14 1 77 270
-	-	-	-	-	16	17	14 1 77 290
-	-	-	-	-	17	16	14 1 77 300
-	-	-	-	-	55	50	14 1 77 320
-	-	-	-	-	33	9	14 1 77 330
-	-	-	-	-	69	49	14 1 77 340
-	-	-	-	-	19	17	14 1 77 350
-	-	-	-	-	38	35	14 1 77 370
-	-	-	-	-	29	17	14 1 77 380
-	-	-	-	-	9	11	14 1 77 400
<b>514</b>	<b>10</b>	<b>227</b>	<b>5 196</b>	<b>252</b>	<b>1 767</b>	<b>1 578</b>	<b>14 1 78</b>
-	-	-	-	-	42	34	14 1 78 010
123	2	12	324	11	199	183	14 1 78 030
-	-	-	-	-	12	8	14 1 78 040
-	1	23	604	31	40	42	14 1 78 050
-	-	-	-	-	8	7	14 1 78 070
-	-	-	-	-	8	11	14 1 78 080
-	-	-	-	-	20	22	14 1 78 100
-	-	-	-	-	10	4	14 1 78 130
-	-	-	-	-	29	28	14 1 78 140
-	-	-	-	-	54	37	14 1 78 150
-	-	-	-	-	8	15	14 1 78 160
-	1	39	908	37	76	82	14 1 78 170
-	-	-	-	-	15	17	14 1 78 190
-	-	-	-	-	15	14	14 1 78 200
-	-	-	-	-	29	15	14 1 78 220
-	-	-	-	-	71	79	14 1 78 250
-	1	4	68	5	83	73	14 1 78 290
-	-	-	-	-	20	13	14 1 78 310
-	-	-	-	-	14	7	14 1 78 320
86	-	-	-	-	60	61	14 1 78 330
-	-	-	-	-	28	19	14 1 78 350
-	-	-	-	-	6	3	14 1 78 360
-	-	-	-	-	6	6	14 1 78 370
-	-	-	-	-	19	10	14 1 78 380
-	-	-	-	-	44	35	14 1 78 390
-	-	-	-	-	43	33	14 1 78 400
-	-	-	-	-	18	19	14 1 78 410
-	-	-	-	-	43	24	14 1 78 420
-	-	-	-	-	12	5	14 1 78 440

## Regierungsbezirk Chemnitz

Schlüssel- nummer	Kreisfreie Stadt Landkreis Gemeinde	Sozialversicherungspflichtig Beschäftigte am 30. Juni 2006				
		am Arbeitsort			am Wohnort	
		insgesamt	männlich	weiblich	insgesamt	männlich
		57	58	59	60	61
Noch: Landkreis Freiberg						
14 1 77 130	Frankenstein	226	155	71	449	246
14 1 77 140	Frauenstein, Stadt	684	350	334	1 184	655
14 1 77 150	Freiberg, Stadt	17 942	8 996	8 946	13 425	7 084
14 1 77 170	Großhartmannsdorf	343	192	151	1 117	617
14 1 77 180	Großschirma, Stadt	1 708	1 075	633	2 289	1 278
14 1 77 210	Halsbrücke	1 644	949	695	2 162	1 185
14 1 77 230	Hilbersdorf	565	336	229	578	305
14 1 77 260	Leubsdorf	623	419	204	1 413	792
14 1 77 270	Lichtenberg/Erzgeb.	830	515	315	1 177	639
14 1 77 290	Mulda/Sa.	683	405	278	992	547
14 1 77 300	Neuhausen/Erzgeb.	619	340	279	1 022	558
14 1 77 320	Niederwiesa	1 135	553	582	1 905	952
14 1 77 330	Oberschöna	307	179	128	1 463	776
14 1 77 340	Oederan, Stadt	2 630	1 069	1 561	2 741	1 461
14 1 77 350	Rechenberg-Bienenmühle	627	431	196	798	456
14 1 77 370	Reinsberg	523	347	176	1 172	684
14 1 77 380	Sayda, Stadt	667	343	324	745	418
14 1 77 400	Weißborn/Erzgeb.	1 001	753	248	1 185	634
14 1 78	Vogtlandkreis	50 685	26 152	24 533	63 406	33 488
14 1 78 010	Adorf, Stadt	1 405	670	735	2 055	1 091
14 1 78 030	Auerbach/Vogtl., Stadt	4 740	2 079	2 661	6 586	3 387
14 1 78 040	Bad Brambach	508	211	297	692	341
14 1 78 050	Bad Elster, Stadt	1 726	450	1 276	1 417	692
14 1 78 070	Bergen	55	23	32	400	214
14 1 78 080	Bösenbrunn	247	191	56	498	276
14 1 78 100	Burgstein	236	144	92	766	415
14 1 78 130	Eichigt	187	124	63	540	303
14 1 78 140	Ellefeld	915	495	420	972	477
14 1 78 150	Elsterberg, Stadt	1 050	535	515	1 620	878
14 1 78 160	Erlbach	192	82	110	672	348
14 1 78 170	Falkenstein/Vogtl., Stadt	2 590	1 141	1 449	2 905	1 551
14 1 78 190	Grünbach, Höhenluftkurort	519	211	308	631	303
14 1 78 200	Hammerbrücke	670	536	134	503	286
14 1 78 220	Heinsdorfergrund	926	655	271	844	452
14 1 78 250	Klingenthal, Stadt	2 051	1 052	999	2 774	1 452
14 1 78 290	Lengenfeld, Stadt	2 016	1 090	926	2 867	1 533
14 1 78 310	Leubnitz	134	71	63	636	335
14 1 78 320	Limbach	192	109	83	523	277
14 1 78 330	Markneukirchen, Stadt	2 266	1 257	1 009	2 397	1 240
14 1 78 350	Mehltheuer	193	91	102	621	328
14 1 78 360	Morgenröthe-Rautenkranz	117	50	67	279	161
14 1 78 370	Mühlental	190	120	70	535	296
14 1 78 380	Mühltroff, Stadt	373	177	196	691	376
14 1 78 390	Mylau, Stadt	871	501	370	924	515
14 1 78 400	Netzschkau, Stadt	1 093	676	417	1 367	731
14 1 78 410	Neuensalz	665	468	197	962	508
14 1 78 420	Neumark	1 583	1 084	499	1 174	621
14 1 78 440	Neustadt/Vogtl.	140	68	72	420	220

© Statistisches Landesamt des Freistaates Sachsen - Sächsische Gemeindestatistik 2007

## Regierungsbezirk Chemnitz

Schlüssel- nummer	Kreisfreie Stadt Landkreis Gemeinde	Bodenfläche am 31.12.2006 nach Art der tatsächlichen Nutzung in ha		
		insgesamt	Siedlungs- und Verkehrsfläche	
			zusammen	Gebäude- und Freifläche
		69	70	71
Noch: Landkreis Freiberg				
14 1 77 130	Frankenstein	2 150	137	65
14 1 77 140	Frauenstein, Stadt	5 883	325	152
14 1 77 150	Freiberg, Stadt	4 805	1 301	861
14 1 77 170	Großhartmannsdorf	3 223	205	124
14 1 77 180	Großschirma, Stadt	6 144	584	318
14 1 77 210	Halsbrücke	4 108	380	234
14 1 77 230	Hilbersdorf	554	114	79
14 1 77 260	Leubsdorf	3 434	260	140
14 1 77 270	Lichtenberg/Erzgeb.	3 317	225	131
14 1 77 290	Mulda/Sa.	4 308	274	138
14 1 77 300	Neuhausen/Erzgeb.	4 803	268	128
14 1 77 320	Niederwiesa	1 636	293	155
14 1 77 330	Oberschöna	4 422	318	160
14 1 77 340	Oederan, Stadt	5 585	482	277
14 1 77 350	Rechenberg-Bienenmühle	5 249	294	124
14 1 77 370	Reinsberg	4 966	306	181
14 1 77 380	Sayda, Stadt	3 517	194	99
14 1 77 400	Weißborn/Erzgeb.	2 251	191	110
<b>14 1 78</b>	<b>Vogtlandkreis</b>	<b>130 984</b>	<b>12 403</b>	<b>6 639</b>
14 1 78 010	Adorf, Stadt	4 280	415	185
14 1 78 030	Auerbach/Vogtl., Stadt	5 538	862	551
14 1 78 040	Bad Brambach	4 383	326	127
14 1 78 050	Bad Elster, Stadt	1 973	256	121
14 1 78 070	Bergen	830	65	38
14 1 78 080	Bösenbrunn	3 422	176	77
14 1 78 100	Burgstein	5 790	361	131
14 1 78 130	Eichigt	3 264	167	81
14 1 78 140	Ellefeld	455	133	85
14 1 78 150	Elsterberg, Stadt	2 507	258	147
14 1 78 160	Erlbach	2 172	114	55
14 1 78 170	Falkenstein/Vogtl., Stadt	3 105	457	260
14 1 78 190	Grünbach, Höhenluftkurort	2 753	158	65
14 1 78 200	Hammerbrücke	815	88	55
14 1 78 220	Heinsdorfergrund	2 196	238	142
14 1 78 250	Klingenthal, Stadt	2 866	408	245
14 1 78 290	Lengsfeld, Stadt	4 716	636	309
14 1 78 310	Leubnitz	2 964	150	64
14 1 78 320	Limbach	1 416	145	72
14 1 78 330	Markneukirchen, Stadt	4 738	357	200
14 1 78 350	Mehltheuer	2 209	164	71
14 1 78 360	Morgenröthe-Rautenkranz	3 003	102	48
14 1 78 370	Mühlental	3 956	176	101
14 1 78 380	Mühltruff, Stadt	2 770	156	76
14 1 78 390	Mylau, Stadt	473	156	92
14 1 78 400	Netzschkau, Stadt	1 252	224	134
14 1 78 410	Neuensalz	3 345	314	138
14 1 78 420	Neumark	1 735	268	158
14 1 78 440	Neustadt/Vogtl.	1 299	106	67

## Regierungsbezirk Chemnitz

Bodenfläche am 31.12.2006 nach Art der tatsächlichen Nutzung in ha					Schlüssel- nummer
Siedlungs- und Verkehrsfläche					
Betriebsfläche (ohne Abbauland)	Erholungsfläche	Friedhofsfläche	Verkehrsfläche	darunter Straße, Weg, Platz	
72	73	74	75	76	
0	4	1	67	52	14 1 77 130
8	13	2	149	136	14 1 77 140
30	68	14	328	241	14 1 77 150
2	5	1	74	72	14 1 77 170
9	25	2	231	202	14 1 77 180
5	17	2	122	115	14 1 77 210
6	1	0	28	21	14 1 77 230
2	7	1	110	84	14 1 77 260
3	8	1	82	67	14 1 77 270
0	17	1	117	93	14 1 77 290
1	17	2	121	113	14 1 77 300
4	31	2	101	70	14 1 77 320
11	6	2	139	105	14 1 77 330
4	26	2	172	134	14 1 77 340
1	23	1	145	117	14 1 77 350
2	12	2	111	105	14 1 77 370
1	8	-	86	86	14 1 77 380
7	10	1	64	44	14 1 77 400
161	763	89	4 751	4 044	14 1 78
18	26	2	184	143	14 1 78 010
1	56	10	244	220	14 1 78 030
2	26	1	170	129	14 1 78 040
2	44	2	87	69	14 1 78 050
0	6	1	21	20	14 1 78 070
0	7	1	91	91	14 1 78 080
5	7	1	217	193	14 1 78 100
0	5	1	80	72	14 1 78 130
1	5	4	37	24	14 1 78 140
1	13	2	94	82	14 1 78 150
0	9	1	49	49	14 1 78 160
0	34	1	162	101	14 1 78 170
2	8	1	82	64	14 1 78 190
1	4	1	28	19	14 1 78 200
5	14	1	77	76	14 1 78 220
3	24	3	133	128	14 1 78 250
20	51	3	253	222	14 1 78 290
2	12	1	70	68	14 1 78 310
6	10	1	57	49	14 1 78 320
4	10	5	138	124	14 1 78 330
1	4	-	88	56	14 1 78 350
1	3	1	50	46	14 1 78 360
2	3	1	69	69	14 1 78 370
1	6	1	72	54	14 1 78 380
0	13	2	49	32	14 1 78 390
1	12	2	74	63	14 1 78 400
21	29	2	124	124	14 1 78 410
1	22	1	86	62	14 1 78 420
1	3	0	34	32	14 1 78 440

## Regierungsbezirk Chemnitz

Schlüssel- nummer	Kreisfreie Stadt Landkreis Gemeinde	Verarbeitendes Gewerbe sowie Bergbau und Gewinnung		
		Betriebe	tätige Personen	geleistete Arbeitsstunden
				1 000 h
		77	78	79
Noch: Landkreis Freiberg				
14 1 77 130	Frankenstein	-	-	-
14 1 77 140	Frauenstein, Stadt	4	127	216
14 1 77 150	Freiberg, Stadt	33	3 845	6 877
14 1 77 170	Großhartmannsdorf	3	70	139
14 1 77 180	Großschirma, Stadt	15	629	1 084
14 1 77 210	Halsbrücke	8	531	918
14 1 77 230	Hilbersdorf	6	419	646
14 1 77 260	Leubsdorf	6	300	524
14 1 77 270	Lichtenberg/Erzgeb.	2	.	.
14 1 77 290	Mulda/Sa.	5	132	231
14 1 77 300	Neuhausen/Erzgeb.	1	.	.
14 1 77 320	Niederwiesa	2	.	.
14 1 77 330	Oberschöna	-	-	-
14 1 77 340	Oederan, Stadt	12	999	1 728
14 1 77 350	Rechenberg-Bienenmühle	4	142	261
14 1 77 370	Reinsberg	2	.	.
14 1 77 380	Sayda, Stadt	3	87	152
14 1 77 400	Weißborn/Erzgeb.	4	753	1 235
<b>14 1 78</b>	<b>Vogtlandkreis</b>	<b>183</b>	<b>13 079</b>	<b>22 213</b>
14 1 78 010	Adorf, Stadt	2	.	.
14 1 78 030	Auerbach/Vogtl., Stadt	9	497	912
14 1 78 040	Bad Brambach	1	.	.
14 1 78 050	Bad Elster, Stadt	1	.	.
14 1 78 070	Bergen	-	-	-
14 1 78 080	Bösenbrunn	-	-	-
14 1 78 100	Burgstein	-	-	-
14 1 78 130	Eichigt	-	-	-
14 1 78 140	Ellefeld	5	431	695
14 1 78 150	Elsterberg, Stadt	2	.	.
14 1 78 160	Erlbach	-	-	-
14 1 78 170	Falkenstein/Vogtl., Stadt	10	833	1 386
14 1 78 190	Grünbach, Höhenluftkurort	5	231	387
14 1 78 200	Hammerbrücke	3	129	200
14 1 78 220	Heinsdorfergrund	5	335	595
14 1 78 250	Klingenthal, Stadt	10	648	1 130
14 1 78 290	Lengsfeld, Stadt	8	853	1 538
14 1 78 310	Leubnitz	-	-	-
14 1 78 320	Limbach	1	.	.
14 1 78 330	Markneukirchen, Stadt	12	1 024	1 721
14 1 78 350	Mehltheuer	1	.	.
14 1 78 360	Morgenröthe-Rautenkranz	1	.	.
14 1 78 370	Mühlental	1	.	.
14 1 78 380	Mühltruff, Stadt	4	180	319
14 1 78 390	Mylau, Stadt	5	430	680
14 1 78 400	Netzschkau, Stadt	9	602	1 027
14 1 78 410	Neuensalz	2	.	.
14 1 78 420	Neumark	5	650	1 051
14 1 78 440	Neustadt/Vogtl.	1	.	.

## Regierungsbezirk Chemnitz

von Steinen und Erden 2006			Investitionen im Verarbeitenden Gewerbe 2005			Schlüssel- nummer
bezahlte Entgelte	Gesamt- umsatz	darunter Auslandsumsatz	Betriebe mit Investitionen	Bruttoanlageinvestitionen		
				insgesamt	je Beschäftigten	
				1 000 €	€	
80	81	82	83	84	85	
-	-	-	-	-	-	14 1 77 130
2 188	11 968	3 330	3	650	6 633	14 1 77 140
111 878	1 264 575	531 434	29	110 565	29 587	14 1 77 150
1 098	3 146	-	1	.	.	14 1 77 170
11 934	60 262	10 002	13	4 920	8 227	14 1 77 180
12 590	243 484	80 386	6	1 140	2 222	14 1 77 210
10 422	90 564	34 353	5	2 933	8 014	14 1 77 230
5 745	23 965	243	3	1 234	4 046	14 1 77 260
.	.	.	1	.	.	14 1 77 270
2 353	8 752	1 338	3	609	5 033	14 1 77 290
.	.	.	1	.	.	14 1 77 300
.	.	.	2	.	.	14 1 77 320
-	-	-	-	-	-	14 1 77 330
15 639	106 361	20 564	11	3 657	3 639	14 1 77 340
3 145	17 110	134	3	52	477	14 1 77 350
.	.	.	2	.	.	14 1 77 370
1 427	6 743	95	1	.	.	14 1 77 380
26 205	144 322	78 382	4	28 976	41 394	14 1 77 400
<b>290 646</b>	<b>1 728 213</b>	<b>460 880</b>	<b>148</b>	<b>81 392</b>	<b>6 436</b>	<b>14 1 78</b>
.	.	.	2	.	.	14 1 78 010
12 020	166 658	62 476	5	.	.	14 1 78 030
.	.	.	1	.	.	14 1 78 040
.	.	.	1	.	.	14 1 78 050
-	-	-	-	-	-	14 1 78 070
-	-	-	-	-	-	14 1 78 080
-	-	-	-	-	-	14 1 78 100
-	-	-	-	-	-	14 1 78 130
8 850	47 493	12 280	5	.	.	14 1 78 140
.	.	.	2	.	.	14 1 78 150
-	-	-	-	-	-	14 1 78 160
17 359	59 138	1 652	8	.	.	14 1 78 170
4 292	19 589	77	4	.	.	14 1 78 190
2 235	8 966	942	2	.	.	14 1 78 200
8 296	46 682	16 093	4	.	.	14 1 78 220
13 108	46 128	7 012	9	.	.	14 1 78 250
16 700	55 535	22 530	4	.	.	14 1 78 290
-	-	-	-	-	-	14 1 78 310
.	.	.	-	-	-	14 1 78 320
20 706	107 479	45 094	11	.	.	14 1 78 330
.	.	.	1	.	.	14 1 78 350
.	.	.	-	-	-	14 1 78 360
.	.	.	1	.	.	14 1 78 370
3 788	20 131	1 148	4	.	.	14 1 78 380
11 610	67 354	28 381	4	.	.	14 1 78 390
12 582	79 583	18 961	9	.	.	14 1 78 400
.	.	.	-	.	.	14 1 78 410
23 951	128 185	29 369	5	.	.	14 1 78 420
.	.	.	1	.	.	14 1 78 440

## Regierungsbezirk Chemnitz

Schlüssel- nummer	Kreisfreie Stadt Landkreis Gemeinde	Bauhauptgewerbe		
		Juni 2006 (Ergänzungserhebung)		
		Betriebe	tätige Personen	Gesamtumsatz 2005 in 1 000 €
		86	87	88
Noch: Landkreis Freiberg				
14 1 77 130	Frankenstein	2	.	.
14 1 77 140	Frauenstein, Stadt	4	15	959
14 1 77 150	Freiberg, Stadt	29	294	24 633
14 1 77 170	Großhartmannsdorf	3	8	472
14 1 77 180	Großschirma, Stadt	17	154	9 445
14 1 77 210	Halsbrücke	12	113	7 260
14 1 77 230	Hilbersdorf	1	.	.
14 1 77 260	Leubsdorf	11	101	6 115
14 1 77 270	Lichtenberg/Erzgeb.	5	39	2 677
14 1 77 290	Mulda/Sa.	9	51	3 145
14 1 77 300	Neuhausen/Erzgeb.	5	49	3 476
14 1 77 320	Niederwiesa	16	149	12 300
14 1 77 330	Oberschöna	7	20	1 381
14 1 77 340	Oederan, Stadt	18	68	5 223
14 1 77 350	Rechenberg-Bienenmühle	8	120	8 150
14 1 77 370	Reinsberg	9	100	6 087
14 1 77 380	Sayda, Stadt	7	124	14 215
14 1 77 400	Weißborn/Erzgeb.	-	-	-
<b>14 1 78</b>	<b>Vogtlandkreis</b>	<b>390</b>	<b>3 226</b>	<b>236 519</b>
14 1 78 010	Adorf, Stadt	10	113	5 791
14 1 78 030	Auerbach/Vogtl., Stadt	38	182	10 329
14 1 78 040	Bad Brambach	6	15	801
14 1 78 050	Bad Elster, Stadt	7	15	684
14 1 78 070	Bergen	1	.	.
14 1 78 080	Bösenbrunn	6	122	11 659
14 1 78 100	Burgstein	5	22	1 343
14 1 78 130	Eichigt	6	20	868
14 1 78 140	Ellefeld	6	32	1 527
14 1 78 150	Elsterberg, Stadt	11	35	1 766
14 1 78 160	Erlbach	1	.	.
14 1 78 170	Falkenstein/Vogtl., Stadt	12	42	2 994
14 1 78 190	Grünbach, Höhenluftkurort	2	.	.
14 1 78 200	Hammerbrücke	5	348	33 906
14 1 78 220	Heinsdorfergrund	11	30	2 191
14 1 78 250	Klingenthal, Stadt	14	55	2 329
14 1 78 290	Lengsfeld, Stadt	18	123	10 748
14 1 78 310	Leubnitz	4	30	2 025
14 1 78 320	Limbach	5	18	1 416
14 1 78 330	Markneukirchen, Stadt	13	85	4 246
14 1 78 350	Mehltheuer	3	12	331
14 1 78 360	Morgenröthe-Rautenkranz	-	-	-
14 1 78 370	Mühlental	-	-	-
14 1 78 380	Mühltruff, Stadt	2	.	.
14 1 78 390	Mylau, Stadt	11	43	1 345
14 1 78 400	Netzschkau, Stadt	12	46	2 073
14 1 78 410	Neuensalz	9	57	4 001
14 1 78 420	Neumark	8	35	1 515
14 1 78 440	Neustadt/Vogtl.	3	9	335

## Regierungsbezirk Chemnitz

Ausbaugewerbe			Baugenehmigungen 2006				Schlüssel- nummer
Juni 2006 (Jährliche Erhebung)			Errichtung neuer Gebäude				
Betriebe	tätige Personen	Gesamtumsatz 2005 in 1 000 €	Wohn- gebäude	darunter mit		Nichtwohn- gebäude	
				1 Wohnung	2 Wohnungen		
89	90	91	92	93	94	95	
-	-	-	3	3	-	-	14 1 77 130
2	.	.	2	2	-	1	14 1 77 140
16	626	65 207	13	12	-	18	14 1 77 150
-	-	-	4	4	-	2	14 1 77 170
2	.	.	8	8	-	1	14 1 77 180
1	.	.	5	4	1	6	14 1 77 210
-	-	-	2	2	-	1	14 1 77 230
-	-	-	3	2	1	6	14 1 77 260
2	.	.	-	-	-	3	14 1 77 270
2	.	.	-	-	-	2	14 1 77 290
-	-	-	-	-	-	-	14 1 77 300
1	.	.	16	14	1	2	14 1 77 320
-	-	-	8	8	-	1	14 1 77 330
2	.	.	5	4	1	6	14 1 77 340
2	.	.	1	1	-	-	14 1 77 350
-	-	-	7	7	-	4	14 1 77 370
1	.	.	-	-	-	1	14 1 77 380
-	-	-	8	8	-	2	14 1 77 400
44	1 032	71 234	164	154	6	142	14 1 78
-	-	-	1	1	-	2	14 1 78 010
6	169	10 069	21	19	2	8	14 1 78 030
1	.	.	-	-	-	2	14 1 78 040
-	-	-	2	1	1	4	14 1 78 050
-	-	-	1	1	-	-	14 1 78 070
-	-	-	1	1	-	1	14 1 78 080
1	.	.	2	2	-	2	14 1 78 100
-	-	-	2	2	-	-	14 1 78 130
-	-	-	6	6	-	-	14 1 78 140
-	-	-	5	5	-	1	14 1 78 150
-	-	-	-	-	-	4	14 1 78 160
5	163	8 209	4	4	-	11	14 1 78 170
-	-	-	3	3	-	1	14 1 78 190
-	-	-	1	1	-	2	14 1 78 200
1	.	.	2	2	-	2	14 1 78 220
1	.	.	5	5	-	6	14 1 78 250
2	.	.	8	8	-	4	14 1 78 290
-	-	-	1	1	-	1	14 1 78 310
1	.	.	3	3	-	2	14 1 78 320
2	.	.	4	4	-	5	14 1 78 330
-	-	-	2	2	-	3	14 1 78 350
-	-	-	-	-	-	-	14 1 78 360
-	-	-	1	-	1	4	14 1 78 370
-	-	-	4	4	-	4	14 1 78 380
-	-	-	3	2	-	-	14 1 78 390
1	.	.	2	2	-	3	14 1 78 400
1	.	.	7	6	1	5	14 1 78 410
1	.	.	6	6	-	3	14 1 78 420
-	-	-	4	4	-	-	14 1 78 440

## Regierungsbezirk Chemnitz

Schlüssel- nummer	Kreisfreie Stadt Landkreis Gemeinde	Baugenehmigungen 2006					Wohnfläche in m²
		Wohnungen in Wohn- und Nichtwohngeb.	davon mit ... Räumen				
			1 und 2	3	4	5 und mehr	
		96	97	98	99	100	101
Noch: Landkreis Freiberg							
14 1 77 130	Frankenstein	4	-	-	1	3	421
14 1 77 140	Frauenstein, Stadt	4	-	-	1	3	520
14 1 77 150	Freiberg, Stadt	49	8	12	13	16	4 941
14 1 77 170	Großhartmannsdorf	5	-	-	-	5	747
14 1 77 180	Großschirma, Stadt	9	-	-	1	8	1 291
14 1 77 210	Halsbrücke	9	1	1	1	6	844
14 1 77 230	Hilbersdorf	2	-	-	-	2	314
14 1 77 260	Leubsdorf	6	-	-	-	6	740
14 1 77 270	Lichtenberg/Erzgeb.	2	-	-	1	1	201
14 1 77 290	Mulda/Sa.	-	-	-1	-	1	41
14 1 77 300	Neuhausen/Erzgeb.	-	-	-	-	-	14
14 1 77 320	Niederwiesa	27	8	-	3	16	2 907
14 1 77 330	Oberschöna	8	-	-	1	7	1 146
14 1 77 340	Oederan, Stadt	7	-	1	1	5	812
14 1 77 350	Rechenberg-Bienenmühle	1	-	-	-2	3	228
14 1 77 370	Reinsberg	7	-	-	2	5	812
14 1 77 380	Sayda, Stadt	1	-	-1	1	1	179
14 1 77 400	Weißborn/Erzgeb.	10	-	1	1	8	1 284
<b>14 1 78</b>	<b>Vogtlandkreis</b>	<b>249</b>	<b>5</b>	<b>3</b>	<b>28</b>	<b>213</b>	<b>33 717</b>
14 1 78 010	Adorf, Stadt	-	-	-4	-1	5	417
14 1 78 030	Auerbach/Vogtl., Stadt	26	-1	-15	16	26	4 129
14 1 78 040	Bad Brambach	5	2	2	-	1	373
14 1 78 050	Bad Elster, Stadt	2	-	-	-	2	259
14 1 78 070	Bergen	3	-	2	-	1	253
14 1 78 080	Bösenbrunn	1	-1	-	1	1	167
14 1 78 100	Burgstein	3	-	-1	-	4	533
14 1 78 130	Eichigt	3	-	-	-	3	566
14 1 78 140	Ellefeld	8	-	-	2	6	997
14 1 78 150	Elsterberg, Stadt	5	-	-	1	4	930
14 1 78 160	Erlbach	2	1	-2	2	1	167
14 1 78 170	Falkenstein/Vogtl., Stadt	5	-	1	-	4	819
14 1 78 190	Grünbach, Höhenluftkurort	3	-	-	-1	4	515
14 1 78 200	Hammerbrücke	1	-	-1	-2	4	290
14 1 78 220	Heinsdorfergrund	2	-	-	-	2	209
14 1 78 250	Klingenthal, Stadt	7	-	1	-1	7	849
14 1 78 290	Lengenfeld, Stadt	12	-	-1	3	10	1 599
14 1 78 310	Leubnitz	3	-	-	-1	4	387
14 1 78 320	Limbach	3	-	-	1	2	400
14 1 78 330	Markneukirchen, Stadt	1	-	-2	-1	4	230
14 1 78 350	Mehltheuer	2	-	-	-	2	308
14 1 78 360	Morgenröthe-Rautenkranz	-1	-	-	1	-2	-33
14 1 78 370	Mühlental	5	-	4	-1	2	418
14 1 78 380	Mühltroff, Stadt	5	-	1	-	4	708
14 1 78 390	Mylau, Stadt	35	-	21	12	2	2 065
14 1 78 400	Netzschkau, Stadt	3	-	-1	-	4	440
14 1 78 410	Neuensalz	10	-	-1	5	6	1 491
14 1 78 420	Neumark	5	-	-1	1	5	930
14 1 78 440	Neustadt/Vogtl.	4	-	-	-	4	572

## Regierungsbezirk Chemnitz

Baufertigstellungen 2006									Schlüssel- nummer
Errichtung neuer Gebäude			Wohnungen in Wohn- und Nichtwohngeb.	davon mit ... Räumen				Wohnfläche in m²	
Wohn- gebäude	dar. mit 1 und 2 Wohnungen	Nichtwohn- gebäude		1 und 2	3	4	5 und mehr		
102	103	104	105	106	107	108	109	110	
-	-	-	-	-	-	-	-	-	14 1 77 130
2	2	-	4	-	-1	-	5	795	14 1 77 140
18	13	18	56	3	1	25	27	6 885	14 1 77 150
1	1	1	1	-	-	-	1	141	14 1 77 170
8	8	1	12	1	-	4	7	1 401	14 1 77 180
7	7	1	5	-1	-1	-3	10	1 303	14 1 77 210
2	2	3	2	-	-	-1	3	257	14 1 77 230
1	1	3	3	1	-1	2	1	204	14 1 77 260
2	2	2	3	-	-1	1	3	521	14 1 77 270
5	5	-	6	-	1	-	5	961	14 1 77 290
1	1	-	5	-	2	1	2	460	14 1 77 300
14	13	2	31	-1	-3	8	27	4 129	14 1 77 320
7	7	-	8	-	-	2	6	1 077	14 1 77 330
7	7	1	15	-	-1	6	10	1 648	14 1 77 340
2	2	-	4	-	2	-1	3	635	14 1 77 350
1	1	-	3	-	-1	3	1	356	14 1 77 370
2	2	-	3	-	1	-	2	300	14 1 77 380
4	4	1	5	2	-	-1	4	468	14 1 77 400
163	162	79	196	-2	-2	-3	203	29 665	14 1 78
2	2	1	-1	-	-4	-3	6	503	14 1 78 010
25	25	3	31	-1	-	5	27	4 653	14 1 78 030
2	2	-	5	1	2	-	2	498	14 1 78 040
4	4	4	6	-	4	-2	4	595	14 1 78 050
-	-	1	-	-	-	-	-	-	14 1 78 070
1	1	1	1	-	-	-	1	195	14 1 78 080
1	1	2	2	-	-	-	2	334	14 1 78 100
4	4	1	2	-	-4	2	4	508	14 1 78 130
4	4	1	3	-	-	-1	4	444	14 1 78 140
4	4	2	4	-	-1	-1	6	549	14 1 78 150
-	-	1	-	-	-	-	-	90	14 1 78 160
6	6	5	8	1	-	1	6	811	14 1 78 170
3	3	1	5	2	-2	-1	6	652	14 1 78 190
3	3	1	3	-	-1	-1	5	453	14 1 78 200
3	3	4	4	-	-	-	4	701	14 1 78 220
4	4	2	5	-	-	-	5	649	14 1 78 250
15	15	1	20	1	-2	2	19	2 629	14 1 78 290
2	2	1	1	-	-1	-1	3	304	14 1 78 310
2	2	1	2	-	-	1	1	241	14 1 78 320
1	1	4	1	-	-	-2	3	422	14 1 78 330
-	-	2	-	-	-	-	-	70	14 1 78 350
1	1	1	-	-	-	-	-	68	14 1 78 360
1	1	2	4	-	4	-2	2	444	14 1 78 370
3	3	-	6	-	1	-	5	693	14 1 78 380
-	-	1	1	-	1	-	-	70	14 1 78 390
3	3	2	6	-	-1	5	2	644	14 1 78 400
3	3	3	6	-	-	4	2	849	14 1 78 410
2	2	1	2	-	-	-2	4	492	14 1 78 420
2	2	-	2	-	-	-	2	230	14 1 78 440

## Regierungsbezirk Chemnitz

Schlüssel- nummer	Kreisfreie Stadt Landkreis Gemeinde	Fortschreibung des Gebäude- und Wohnungsbestandes				
		Bestand an Wohnge- bäuden	darunter mit 1 oder 2 Wohnungen	Bestand an Wohnungen in		
				insge- samt	davon mit ... Räumen	
					1	2
		111	112	113	114	115
Noch: Landkreis Freiberg						
14 1 77 130	Frankenstein	290	263	469	1	15
14 1 77 140	Frauenstein, Stadt	892	776	1 557	5	55
14 1 77 150	Freiberg, Stadt	5 318	2 651	24 090	447	1 937
14 1 77 170	Großhartmannsdorf	787	705	1 282	8	47
14 1 77 180	Großschirma, Stadt	1 755	1 567	2 927	12	87
14 1 77 210	Halsbrücke	1 440	1 260	2 540	4	78
14 1 77 230	Hilbersdorf	297	231	617	-	15
14 1 77 260	Leubsdorf	905	711	1 848	8	73
14 1 77 270	Lichtenberg/Erzgeb.	674	570	1 275	1	25
14 1 77 290	Mulda/Sa.	700	594	1 342	2	47
14 1 77 300	Neuhausen/Erzgeb.	792	660	1 563	4	82
14 1 77 320	Niederwiesa	1 235	995	2 455	8	106
14 1 77 330	Oberschöna	964	871	1 578	3	54
14 1 77 340	Oederan, Stadt	1 627	1 258	3 967	73	153
14 1 77 350	Rechenberg-Bienenmühle	634	521	1 229	9	45
14 1 77 370	Reinsberg	928	843	1 475	6	33
14 1 77 380	Sayda, Stadt	502	434	942	2	25
14 1 77 400	Weißborn/Erzgeb.	574	437	1 303	10	46
<b>14 1 78</b>	<b>Vogtlandkreis</b>	<b>46 389</b>	<b>36 214</b>	<b>105 320</b>	<b>1 379</b>	<b>5 874</b>
14 1 78 010	Adorf, Stadt	1 520	1 177	3 435	77	199
14 1 78 030	Auerbach/Vogtl., Stadt	4 058	2 857	11 413	7	886
14 1 78 040	Bad Brambach	798	724	1 281	7	92
14 1 78 050	Bad Elster, Stadt	937	752	2 513	103	357
14 1 78 070	Bergen	339	294	592	3	20
14 1 78 080	Bösenbrunn	418	399	582	3	27
14 1 78 100	Burgstein	621	580	924	2	16
14 1 78 130	Eichigt	471	454	669	3	27
14 1 78 140	Ellefeld	737	532	1 772	154	120
14 1 78 150	Elsterberg, Stadt	1 125	797	2 827	38	149
14 1 78 160	Erlbach	594	515	993	3	46
14 1 78 170	Falkenstein/Vogtl., Stadt	2 123	1 333	5 776	39	265
14 1 78 190	Grünbach, Höhenluftkurort	543	485	946	10	45
14 1 78 200	Hammerbrücke	467	444	678	5	33
14 1 78 220	Heinsdorfergrund	623	573	1 032	16	65
14 1 78 250	Klingenthal, Stadt	2 195	1 684	5 515	141	226
14 1 78 290	Lengsfeld, Stadt	2 007	1 626	4 168	23	119
14 1 78 310	Leubnitz	506	479	705	2	14
14 1 78 320	Limbach	510	463	806	6	26
14 1 78 330	Markneukirchen, Stadt	1 729	1 266	3 971	138	212
14 1 78 350	Mehltheuer	422	375	740	4	13
14 1 78 360	Morgenröthe-Rautenkranz	232	195	449	4	21
14 1 78 370	Mühlental	493	478	677	3	33
14 1 78 380	Mühltruff, Stadt	526	449	1 009	7	31
14 1 78 390	Mylau, Stadt	826	535	2 051	15	86
14 1 78 400	Netzschkau, Stadt	1 209	870	2 756	10	142
14 1 78 410	Neuensalz	703	653	1 108	-	31
14 1 78 420	Neumark	869	750	1 583	5	61
14 1 78 440	Neustadt/Vogtl.	292	264	497	1	21

## Regierungsbezirk Chemnitz

am 31. Dezember 2006								Schlüssel- nummer
Wohn- und Nichtwohngebäuden							Wohnungen je 1 000 Einwohner	
davon mit ... Räumen					Wohnfläche in 100 m²			
3	4	5	6	7 und mehr		darin Räume		
116	117	118	119	120	121	122	123	
66	155	102	70	60	460	372	388	14 1 77 130
336	444	321	233	163	1 259	1 211	479	14 1 77 140
6 738	9 511	3 756	1 083	618	4 709	15 331	562	14 1 77 150
222	377	316	177	135	1 038	1 026	457	14 1 77 170
564	886	728	372	278	2 122	2 287	481	14 1 77 180
547	807	560	313	231	1 740	1 939	456	14 1 77 210
162	199	127	63	51	384	456	432	14 1 77 230
474	609	366	183	135	1 027	1 355	473	14 1 77 260
276	441	293	154	85	647	964	431	14 1 77 270
279	455	263	165	131	982	994	467	14 1 77 290
322	542	305	176	132	977	1 157	488	14 1 77 300
550	836	487	269	199	1 555	1 899	469	14 1 77 320
261	453	415	233	159	1 207	1 294	429	14 1 77 330
962	1 309	898	339	233	1 771	2 753	501	14 1 77 340
275	429	248	140	83	627	902	540	14 1 77 350
235	460	370	200	171	1 318	1 203	454	14 1 77 370
188	338	201	108	80	601	725	432	14 1 77 380
267	502	239	146	93	717	946	479	14 1 77 400
27 329	36 895	19 662	8 266	5 915	45 156	75 143	559	14 1 78
922	1 260	570	219	188	1 411	2 340	601	14 1 78 010
2 849	4 134	2 135	811	591	4 495	8 219	546	14 1 78 030
274	451	249	124	84	642	957	588	14 1 78 040
555	806	414	135	143	1 102	1 693	623	14 1 78 050
124	209	138	55	43	328	458	558	14 1 78 070
138	161	107	70	76	573	474	435	14 1 78 080
150	314	251	103	88	649	752	460	14 1 78 100
122	208	146	84	79	605	549	491	14 1 78 130
400	512	329	171	86	652	1 218	579	14 1 78 140
784	1 117	404	194	141	1 074	1 948	566	14 1 78 150
243	334	214	93	60	468	707	526	14 1 78 160
1 666	2 102	1 075	375	254	1 935	4 007	624	14 1 78 170
244	291	184	109	63	504	702	494	14 1 78 190
115	194	170	89	72	552	528	495	14 1 78 200
195	299	227	126	104	791	847	445	14 1 78 220
1 425	2 094	1 014	378	237	1 780	3 757	625	14 1 78 250
1 175	1 386	857	350	258	1 945	3 012	521	14 1 78 290
100	208	177	120	84	632	627	480	14 1 78 310
183	270	162	98	61	474	622	510	14 1 78 320
1 055	1 375	740	274	177	1 340	2 772	573	14 1 78 330
146	282	142	82	71	563	593	472	14 1 78 350
109	165	75	40	35	268	334	528	14 1 78 360
155	169	171	78	68	555	553	418	14 1 78 370
235	347	206	104	79	606	780	534	14 1 78 380
639	742	336	146	87	640	1 374	700	14 1 78 390
851	974	466	180	133	1 028	1 876	632	14 1 78 400
214	399	210	142	112	849	921	465	14 1 78 410
491	454	310	149	113	880	1 217	485	14 1 78 420
123	159	112	55	26	204	375	413	14 1 78 440

## Regierungsbezirk Chemnitz

Schlüssel- nummer	Kreisfreie Stadt Landkreis Gemeinde	Tourismus 2006				Straßenver- kehrsunfälle insgesamt (ohne sonst.)
		geöffnete Beherber- gungsstätten	angebotene Gästebetten	Ankünfte	Übernach- tungen	
		124	125	126	127	128
Noch: Landkreis Freiberg						
14 1 77 130	Frankenstein	1	.	.	.	8
14 1 77 140	Frauenstein, Stadt	11	424	12 849	42 438	17
14 1 77 150	Freiberg, Stadt	20	620	36 790	86 550	222
14 1 77 170	Großhartmannsdorf	2	.	.	.	24
14 1 77 180	Großschirma, Stadt	2	.	.	.	42
14 1 77 210	Halsbrücke	4	396	11 558	109 616	26
14 1 77 230	Hilbersdorf	1	.	.	.	9
14 1 77 260	Leubsdorf	4	103	2 378	7 188	11
14 1 77 270	Lichtenberg/Erzgeb.	2	.	.	.	19
14 1 77 290	Mulda/Sa.	1	.	.	.	14
14 1 77 300	Neuhausen/Erzgeb.	13	477	13 835	45 026	12
14 1 77 320	Niederwiesa	5	181	13 130	21 776	30
14 1 77 330	Oberschöna	4	124	3 546	6 730	31
14 1 77 340	Oederan, Stadt	3	69	4 613	13 733	34
14 1 77 350	Rechenberg-Bienenmühle	9	313	14 279	45 937	11
14 1 77 370	Reinsberg	-	-	-	-	9
14 1 77 380	Sayda, Stadt	2	.	.	.	12
14 1 77 400	Weißborn/Erzgeb.	1	.	.	.	13
<b>14 1 78</b>	<b>Vogtlandkreis</b>	<b>155</b>	<b>7 892</b>	<b>233 023</b>	<b>1 214 472</b>	<b>961</b>
14 1 78 010	Adorf, Stadt	5	75	1 510	3 616	32
14 1 78 030	Auerbach/Vogtl., Stadt	7	505	25 777	76 661	87
14 1 78 040	Bad Brambach	8	550	10 766	85 851	14
14 1 78 050	Bad Elster, Stadt	35	2 401	38 357	539 515	11
14 1 78 070	Bergen	1	.	.	.	3
14 1 78 080	Bösenbrunn	-	-	-	-	5
14 1 78 100	Burgstein	1	.	.	.	26
14 1 78 130	Eichigt	-	-	-	-	10
14 1 78 140	Ellefeld	2	.	.	.	11
14 1 78 150	Elsterberg, Stadt	4	75	1 004	2 118	21
14 1 78 160	Erlbach	2	.	.	.	1
14 1 78 170	Falkenstein/Vogtl., Stadt	3	276	5 489	48 745	32
14 1 78 190	Grünbach, Höhenluftkurort	4	92	3 332	8 711	9
14 1 78 200	Hammerbrücke	1	.	.	.	6
14 1 78 220	Heinsdorfergrund	-	-	-	-	14
14 1 78 250	Klingenthal, Stadt	9	471	18 371	51 876	26
14 1 78 290	Lengsfeld, Stadt	7	259	10 005	17 476	72
14 1 78 310	Leubnitz	1	.	.	.	5
14 1 78 320	Limbach	4	113	4 744	14 738	14
14 1 78 330	Markneukirchen, Stadt	4	71	1 616	3 231	27
14 1 78 350	Mehltheuer	2	.	.	.	11
14 1 78 360	Morgenröthe-Rautenkranz	3	73	2 226	5 919	3
14 1 78 370	Mühlental	2	.	.	.	9
14 1 78 380	Mühltröf, Stadt	1	.	.	.	6
14 1 78 390	Mylau, Stadt	-	-	-	-	16
14 1 78 400	Netzschkau, Stadt	1	.	.	.	21
14 1 78 410	Neuensalz	5	198	1 384	4 494	33
14 1 78 420	Neumark	1	.	.	.	10
14 1 78 440	Neustadt/Vogtl.	-	-	-	-	9

## Regierungsbezirk Chemnitz

Schwerwiegende Unfälle mit Sachschaden 2006		Straßenverkehrsunfälle mit Personenschaden 2006				Kraftfahrzeugbestand am 1. Januar 2007			Schlüsselnummer
im engeren Sinne	unter Alkoholeinwirkung	insgesamt	verunglückte Personen			insgesamt	darunter		
			Getötete	Schwer-verletzte	Leicht-verletzte		Pkw	Krafträder	
129	130	131	132	133	134	135	136	137	
2	-	6	1	2	4	1 016	810	69	14 1 77 130
6	-	11	-	6	7	2 634	2 138	131	14 1 77 140
70	16	136	2	44	121	23 579	20 968	1 119	14 1 77 150
9	2	13	2	6	12	2 206	1 848	123	14 1 77 170
14	-	28	1	8	26	5 041	4 097	350	14 1 77 180
5	1	20	2	9	15	4 241	3 506	269	14 1 77 210
2	-	7	-	3	7	1 020	854	96	14 1 77 230
4	2	5	-	2	4	3 036	2 471	191	14 1 77 260
5	-	14	1	3	14	2 364	1 911	149	14 1 77 270
1	-	13	-	10	6	2 181	1 793	135	14 1 77 290
5	1	6	-	5	2	2 217	1 872	113	14 1 77 300
11	3	16	1	7	14	4 145	3 572	232	14 1 77 320
12	2	17	2	9	12	2 913	2 469	205	14 1 77 330
5	1	28	1	6	28	5 775	4 706	404	14 1 77 340
6	-	5	-	2	4	1 791	1 470	95	14 1 77 350
3	-	6	-	5	5	2 675	2 226	148	14 1 77 370
1	-	11	2	6	6	1 564	1 252	107	14 1 77 380
2	-	11	1	8	10	1 909	1 688	106	14 1 77 400
326	31	604	13	265	527	141 493	118 654	7 293	14 1 78
13	1	18	-	3	28	4 169	3 597	189	14 1 78 010
31	4	52	1	30	38	14 384	12 638	637	14 1 78 030
4	-	10	-	3	14	1 684	1 408	92	14 1 78 040
5	-	6	-	1	7	2 896	2 516	174	14 1 78 050
-	-	3	-	2	1	848	730	56	14 1 78 070
2	-	3	-	1	2	1 189	908	48	14 1 78 080
17	1	8	-	3	9	1 827	1 435	118	14 1 78 100
-	-	10	1	2	8	1 366	999	74	14 1 78 130
1	-	10	-	6	7	2 224	1 843	85	14 1 78 140
5	1	15	-	7	10	3 421	2 892	204	14 1 78 150
-	-	1	-	1	-	1 440	1 208	80	14 1 78 160
10	2	20	-	9	16	6 360	5 529	294	14 1 78 170
2	-	7	-	1	10	1 370	1 198	63	14 1 78 190
4	-	2	-	-	5	1 141	937	52	14 1 78 200
4	-	10	1	6	5	2 152	1 706	73	14 1 78 220
7	-	19	-	6	18	5 879	5 209	259	14 1 78 250
33	2	37	1	17	31	6 177	5 092	354	14 1 78 290
1	-	4	-	1	3	1 430	1 129	83	14 1 78 310
5	1	8	-	5	5	1 238	1 026	82	14 1 78 320
6	1	20	-	12	14	5 094	4 230	264	14 1 78 330
8	1	2	-	2	2	1 383	1 111	65	14 1 78 350
1	-	2	-	1	1	683	567	34	14 1 78 360
2	-	7	-	4	6	1 465	1 116	83	14 1 78 370
2	-	4	-	1	3	1 446	1 206	79	14 1 78 380
7	-	9	2	10	4	2 084	1 813	113	14 1 78 390
3	2	16	-	10	11	3 077	2 620	180	14 1 78 400
7	2	24	-	8	24	2 332	1 846	115	14 1 78 410
4	-	6	-	3	3	2 716	2 087	127	14 1 78 420
3	1	5	-	1	4	878	743	35	14 1 78 440

## Regierungsbezirk Chemnitz

Schlüssel- nummer	Kreisfreie Stadt Landkreis Gemeinde	Ist-Aufkommen an Gemeindesteuern 2006 in 1 000 €				
		Grund- steuer A	Grund- steuer B	Gewerbe- steuer	Gemeindeanteil an der Ein- kommensteuer	Gemeindeanteil an der Umsatzsteuer
		138	139	140	141	142
Noch: Landkreis Freiberg						
14 1 77 130	Frankenstein	18	72	46	74	12
14 1 77 140	Frauenstein, Stadt	43	253	416	234	63
14 1 77 150	Freiberg, Stadt	23	3 362	33 848	4 387	1 431
14 1 77 170	Großhartmannsdorf	20	176	117	182	28
14 1 77 180	Großschirma, Stadt	50	492	1 237	503	180
14 1 77 210	Halsbrücke	42	419	1 199	440	95
14 1 77 230	Hilbersdorf	5	120	1 440	123	45
14 1 77 260	Leubsdorf	22	254	358	259	68
14 1 77 270	Lichtenberg/Erzgeb.	27	206	554	240	37
14 1 77 290	Mulda/Sa.	25	192	801	171	99
14 1 77 300	Neuhausen/Erzgeb.	15	249	180	183	58
14 1 77 320	Niederwiesa	9	458	939	733	163
14 1 77 330	Oberschöna	40	223	147	389	44
14 1 77 340	Oederan, Stadt	48	604	2 015	586	203
14 1 77 350	Rechenberg-Bienenmühle	12	179	184	142	45
14 1 77 370	Reinsberg	55	227	96	221	133
14 1 77 380	Sayda, Stadt	17	152	1 424	136	60
14 1 77 400	Weißborn/Erzgeb.	16	267	1 385	289	146
<b>14 1 78</b>	<b>Vogtlandkreis</b>	<b>569</b>	<b>15 925</b>	<b>32 584</b>	<b>15 039</b>	<b>4 393</b>
14 1 78 010	Adorf, Stadt	12	507	1 177	455	88
14 1 78 030	Auerbach/Vogtl., Stadt	14	1 762	2 858	1 758	721
14 1 78 040	Bad Brambach	9	327	207	155	34
14 1 78 050	Bad Elster, Stadt	5	503	561	409	79
14 1 78 070	Bergen	3	89	43	95	15
14 1 78 080	Bösenbrunn	17	83	182	77	10
14 1 78 100	Burgstein	32	136	84	152	16
14 1 78 130	Eichigt	13	79	46	103	9
14 1 78 140	Ellefeld	2	237	332	248	51
14 1 78 150	Elsterberg, Stadt	15	366	306	342	76
14 1 78 160	Erlbach	8	100	100	146	19
14 1 78 170	Falkenstein/Vogtl., Stadt	13	817	2 159	665	228
14 1 78 190	Grünbach, Höhenluftkurort	3	160	382	149	57
14 1 78 200	Hammerbrücke	2	109	139	102	43
14 1 78 220	Heinsdorfergrund	13	133	879	161	39
14 1 78 250	Klingenthal, Stadt	5	828	919	685	251
14 1 78 290	Lengenfeld, Stadt	32	647	1 896	613	142
14 1 78 310	Leubnitz	16	104	13	136	11
14 1 78 320	Limbach	9	87	237	107	12
14 1 78 330	Markneukirchen, Stadt	16	558	1 832	498	186
14 1 78 350	Mehltheuer	13	117	114	141	12
14 1 78 360	Morgenröthe-Rautenkranz	6	60	403	66	6
14 1 78 370	Mühlental	18	79	251	108	8
14 1 78 380	Mühltroff, Stadt	18	176	241	148	31
14 1 78 390	Mylau, Stadt	3	284	1 536	202	67
14 1 78 400	Netzschkau, Stadt	7	382	1 039	310	113
14 1 78 410	Neuensalz	17	202	288	184	46
14 1 78 420	Neumark	14	313	1 528	308	115
14 1 78 440	Neustadt/Vogtl.	4	75	74	72	18

## Regierungsbezirk Chemnitz

Hebesätze in %			Realsteuer- aufbringungs- kraft 2006	Steuereinnahmekraft 2006		Schuldenstand am 31.12.2006		Personal- stand am 30. Juni 2006	Schlüssel- nummer
Grund- steuer A	Grund- steuer B	Gewerbe- steuer		insgesamt	je Einwohner	insgesamt	je Einwohner		
143	144	145	146	147	148	149	150	151	
270	370	375	158	240	198	58	48	5	14 1 77 130
320	405	380	774	1 029	315	2 147	656	20	14 1 77 140
250	370	390	40 066	42 586	989	5 430	126	497	14 1 77 150
270	410	370	345	543	191	2 870	1 010	26	14 1 77 170
280	350	380	2 029	2 588	424	6 286	1 030	27	14 1 77 180
300	381	380	1 841	2 256	405	3 149	566	78	14 1 77 210
300	360	390	1 683	1 712	1 178	560	385	7	14 1 77 230
270	350	380	739	1 030	262	4 510	1 148	16	14 1 77 260
300	400	380	862	1 083	364	2 313	777	27	14 1 77 270
285	390	370	1 144	1 331	461	2 787	965	24	14 1 77 290
290	395	370	499	721	223	2 183	675	25	14 1 77 300
300	450	360	1 544	2 342	448	6 499	1 243	56	14 1 77 320
280	385	390	458	877	238	2 992	811	45	14 1 77 330
277	370	375	3 008	3 592	452	638	80	95	14 1 77 340
250	350	360	455	622	270	1 027	446	18	14 1 77 350
280	365	380	440	784	242	3 769	1 165	22	14 1 77 370
285	375	410	1 640	1 704	781	3 136	1 437	22	14 1 77 380
250	330	350	2 021	2 305	844	-	-	10	14 1 77 400
301	392	371	55 135	71 228	375	178 680	940	2 952	14 1 78
300	440	400	1 746	2 176	380	8 144	1 423	57	14 1 78 010
290	400	380	5 099	7 292	347	14 615	695	216	14 1 78 030
300	390	380	609	777	356	1 063	487	32	14 1 78 040
350	440	380	1 126	1 558	385	5 080	1 255	50	14 1 78 050
345	435	435	135	241	224	927	860	6	14 1 78 070
300	370	380	316	385	285	180	133	12	14 1 78 080
300	365	375	290	450	222	1 996	984	14	14 1 78 100
300	395	390	152	260	192	905	668	17	14 1 78 130
270	350	370	676	941	305	712	231	27	14 1 78 140
260	350	365	831	1 217	243	692	138	54	14 1 78 150
280	370	380	239	394	209	1 102	585	13	14 1 78 160
300	400	375	3 312	3 985	427	9 749	1 046	112	14 1 78 170
300	400	375	605	771	399	1 309	676	11	14 1 78 190
290	385	380	280	411	297	798	577	11	14 1 78 200
300	300	360	1 223	1 330	577	504	218	4	14 1 78 220
330	440	375	1 860	2 703	304	10 908	1 228	90	14 1 78 250
375	375	375	2 891	3 454	429	1 599	198	73	14 1 78 290
300	400	365	146	292	196	755	507	13	14 1 78 310
300	350	350	400	493	311	11	7	2	14 1 78 320
350	390	430	2 418	2 941	421	6 813	975	37	14 1 78 330
300	380	350	284	425	270	640	407	9	14 1 78 350
500	375	375	520	552	642	736	856	4	14 1 78 360
300	350	370	400	490	298	554	338	8	14 1 78 370
345	435	380	460	615	323	2 035	1 068	5	14 1 78 380
300	380	300	2 458	2 532	860	1 269	431	19	14 1 78 390
300	380	360	1 652	1 965	448	2 445	557	25	14 1 78 400
300	350	350	615	815	342	-	-	19	14 1 78 410
300	380	380	2 049	2 320	708	3 525	1 076	43	14 1 78 420
275	360	370	181	263	215	1 066	869	5	14 1 78 440

## Regierungsbezirk Chemnitz

Schlüssel- nummer	Kreisfreie Stadt Landkreis Gemeinde	Berein. Einnahmen der öffentlichen Kommunalhaushalte 2006 in 1 000 €				
		insgesamt	Einnahmen der laufenden Rechnung	darunter		Einnahmen der Kapital- rechnung
				Schlüsselzu- weis. v. Land	Gebühren, zweckg. Abg.	
		152	153	154	155	156
Noch: Landkreis Freiberg						
14 1 77 130	Frankenstein	879	786	261	39	93
14 1 77 140	Frauenstein, Stadt	2 267	2 149	520	89	118
14 1 77 150	Freiberg, Stadt	71 890	65 527	10 693	3 050	6 363
14 1 77 170	Großhartmannsdorf	2 585	2 073	740	173	512
14 1 77 180	Großschirma, Stadt	5 537	5 126	837	71	411
14 1 77 210	Halsbrücke	6 893	5 043	1 333	308	1 850
14 1 77 230	Hilbersdorf	2 170	2 006	-	25	164
14 1 77 260	Leubsdorf	3 569	2 778	742	6	791
14 1 77 270	Lichtenberg/Erzgeb.	2 233	2 083	478	39	150
14 1 77 290	Mulda/Sa.	2 739	2 444	520	221	295
14 1 77 300	Neuhausen/Erzgeb.	3 304	2 368	693	120	935
14 1 77 320	Niederwiesa	5 415	4 603	1 101	216	811
14 1 77 330	Oberschöna	3 978	3 249	920	278	729
14 1 77 340	Oederan, Stadt	9 094	7 889	1 701	716	1 205
14 1 77 350	Rechenberg-Bienenmühle	2 079	1 735	657	48	344
14 1 77 370	Reinsberg	3 623	2 725	840	69	898
14 1 77 380	Sayda, Stadt	3 620	3 173	-	46	447
14 1 77 400	Weißborn/Erzgeb.	3 236	3 202	-	67	33
<b>14 1 78</b>	<b>Vogtlandkreis</b>	<b>307 445</b>	<b>257 354</b>	<b>82 990</b>	<b>22 573</b>	<b>50 091</b>
14 1 78 010	Adorf, Stadt	5 705	4 945	1 491	384	761
14 1 78 030	Auerbach/Vogtl., Stadt	23 350	18 635	7 313	964	4 715
14 1 78 040	Bad Brambach	2 774	2 237	474	131	538
14 1 78 050	Bad Elster, Stadt	5 172	3 625	908	245	1 547
14 1 78 070	Bergen	739	659	216	34	80
14 1 78 080	Bösenbrunn	1 027	970	309	53	57
14 1 78 100	Burgstein	1 733	1 506	478	61	227
14 1 78 130	Eichigt	1 108	1 073	319	98	35
14 1 78 140	Ellefeld	2 203	2 005	621	123	197
14 1 78 150	Elsterberg, Stadt	3 977	3 536	1 206	119	441
14 1 78 160	Erlbach	1 636	1 177	414	61	460
14 1 78 170	Falkenstein/Vogtl., Stadt	9 989	7 617	2 198	383	2 371
14 1 78 190	Grünbach, Höhenluftkurort	2 494	1 078	-	39	1 417
14 1 78 200	Hammerbrücke	1 225	910	288	42	315
14 1 78 220	Heinsdorfergrund	2 447	1 962	369	7	486
14 1 78 250	Klingenthal, Stadt	8 152	6 995	2 465	423	1 157
14 1 78 290	Lengenfeld, Stadt	9 092	7 339	2 213	225	1 753
14 1 78 310	Leubnitz	1 131	1 086	354	71	45
14 1 78 320	Limbach	1 340	1 129	371	4	211
14 1 78 330	Markneukirchen, Stadt	9 982	6 322	1 666	115	3 660
14 1 78 350	Mehltheuer	1 349	1 192	384	58	156
14 1 78 360	Morgenröthe-Rautenkranz	2 048	932	196	15	1 116
14 1 78 370	Mühlental	1 553	1 176	326	90	377
14 1 78 380	Mühltruff, Stadt	1 330	1 290	370	10	41
14 1 78 390	Mylau, Stadt	3 132	2 659	-	38	473
14 1 78 400	Netzschkau, Stadt	4 908	3 948	1 344	55	959
14 1 78 410	Neuensalz	1 590	1 414	117	113	176
14 1 78 420	Neumark	3 646	3 184	-	298	461
14 1 78 440	Neustadt/Vogtl.	1 238	884	227	44	353

## Regierungsbezirk Chemnitz

Bereinigte Ausgaben der öffentlichen Kommunalhaushalte 2006 in 1 000 €							Finanzierungs- saldo 2006 in 1 000 €	Schlüssel- nummer
insgesamt	Ausgaben der laufenden Rechnung	darunter		Ausgaben der Kapital- rechnung	darunter			
		Personal- ausgaben	laufender Sachaufwand		Sach- investitionen	darunter Bau- maßnahmen		
157	158	159	160	161	162	163	164	
778	658	184	181	120	119	109	101	14 1 77 130
2 327	2 117	662	446	210	181	135	-60	14 1 77 140
57 694	41 371	17 292	8 929	16 323	14 606	13 774	14 196	14 1 77 150
2 504	1 816	802	528	687	687	615	81	14 1 77 170
5 982	4 493	958	1 454	1 489	991	890	-445	14 1 77 180
6 693	3 798	1 678	956	2 895	2 974	2 715	200	14 1 77 210
1 683	1 233	236	342	450	392	356	487	14 1 77 230
3 269	2 441	458	712	828	789	744	300	14 1 77 260
2 191	2 088	856	424	103	82	51	42	14 1 77 270
2 314	2 029	581	632	286	273	175	425	14 1 77 290
2 957	2 360	702	759	597	563	474	346	14 1 77 300
5 635	3 851	1 489	1 068	1 784	1 494	1 404	-220	14 1 77 320
3 526	2 804	1 303	782	722	667	660	452	14 1 77 330
9 439	6 251	3 186	1 826	3 188	3 130	2 880	-345	14 1 77 340
2 147	1 633	523	515	514	457	432	-67	14 1 77 350
3 783	2 359	675	628	1 424	1 381	1 263	-161	14 1 77 370
3 097	2 472	711	1 013	626	409	231	523	14 1 77 380
3 683	2 826	390	706	856	806	704	-447	14 1 77 400
316 480	235 715	82 855	61 565	80 765	77 279	69 137	-9 035	14 1 78
5 291	4 057	1 865	976	1 234	1 383	1 162	415	14 1 78 010
21 603	15 902	7 108	3 414	5 701	5 930	5 429	1 747	14 1 78 030
2 429	1 934	991	656	495	501	392	346	14 1 78 040
5 357	3 294	1 594	846	2 063	2 063	1 700	-185	14 1 78 050
611	560	161	121	50	50	50	128	14 1 78 070
1 082	857	359	211	225	225	159	-55	14 1 78 080
1 975	1 408	439	448	567	563	418	-242	14 1 78 100
1 114	1 061	506	290	53	53	48	-7	14 1 78 130
2 161	1 571	859	342	590	587	581	42	14 1 78 140
4 098	3 433	1 475	809	665	625	553	-121	14 1 78 150
1 688	1 085	455	304	602	639	604	-51	14 1 78 160
9 662	6 271	3 232	1 889	3 391	3 330	3 011	326	14 1 78 170
2 951	1 341	402	243	1 610	1 610	1 592	-457	14 1 78 190
1 261	854	303	212	407	374	362	-37	14 1 78 200
1 698	1 103	189	280	595	579	454	750	14 1 78 220
8 099	6 398	2 659	1 731	1 701	1 662	1 557	53	14 1 78 250
8 582	5 626	2 250	1 182	2 955	2 951	2 814	511	14 1 78 290
1 069	997	363	195	72	48	33	63	14 1 78 310
1 243	819	96	132	424	423	289	96	14 1 78 320
10 333	5 449	1 332	1 343	4 884	4 959	4 554	-351	14 1 78 330
1 215	1 011	292	183	204	188	181	133	14 1 78 350
2 076	641	113	254	1 434	1 525	1 448	-27	14 1 78 360
1 331	941	267	258	390	395	359	222	14 1 78 370
1 420	1 212	174	152	208	139	130	-90	14 1 78 380
4 207	2 448	762	436	1 758	1 079	1 064	-1 075	14 1 78 390
4 912	2 854	939	706	2 058	2 016	1 714	-4	14 1 78 400
1 758	1 481	442	330	277	240	209	-168	14 1 78 410
4 958	3 340	1 576	832	1 618	1 449	875	-1 312	14 1 78 420
1 670	971	173	281	699	699	693	-432	14 1 78 440

## Regierungsbezirk Chemnitz

Schlüssel- nummer	Kreisfreie Stadt Landkreis Gemeinde	Fläche 31.12.2006 km²	Bevölkerung am				Einwoh- ner je km² 2006
			3.10.1990	31. Dezember 2006			
			insgesamt		männlich	weiblich	
		1	2	3	4	5	6
Noch: Vogtlandkreis							
14 1 78 470	Oelsnitz/Vogtl., Stadt	53,63	14 190	12 020	5 785	6 235	224
14 1 78 480	Pausa/Vogtl., Stadt	36,57	4 622	3 813	1 846	1 967	104
14 1 78 490	Pöhl	36,59	2 923	2 871	1 405	1 466	78
14 1 78 510	Reichenbach im Vogtland, Stadt	29,73	27 012	21 478	10 182	11 296	722
14 1 78 520	Reuth	30,66	1 043	1 024	506	518	33
14 1 78 540	Rodewisch, Stadt	26,89	8 763	7 439	3 572	3 867	277
14 1 78 610	Schöneck/Vogtl., Stadt	54,91	4 215	3 639	1 754	1 885	66
14 1 78 620	Steinberg	20,42	3 367	3 051	1 487	1 564	149
14 1 78 640	Syrau	15,66	1 837	1 658	809	849	106
14 1 78 650	Tannenbergsthal/Vogtl.	17,92	2 137	1 501	751	750	84
14 1 78 660	Theuma	9,82	920	1 141	562	579	116
14 1 78 670	Tirpersdorf	19,45	1 520	1 492	743	749	77
14 1 78 680	Treuen, Stadt	43,72	9 839	8 892	4 295	4 597	203
14 1 78 700	Triebel/Vogtl.	43,11	1 544	1 549	798	751	36
14 1 78 720	Weischlitz	33,10	3 807	3 541	1 741	1 800	107
14 1 78 730	Werda	13,58	1 797	1 690	820	870	124
14 1 78 750	Zwota	21,84	1 818	1 497	726	771	69
14 1 81	Mittlerer Erzgebirgskreis	595,37	102 166	88 030	43 509	44 521	148
14 1 81 010	Amtsberg	23,23	4 177	4 185	2 020	2 165	180
14 1 81 030	Börnichen/Erzgeb.	15,48	977	1 094	565	529	71
14 1 81 040	Borstendorf	14,52	1 922	1 430	692	738	99
14 1 81 060	Deutschneudorf	8,03	1 501	1 170	598	572	146
14 1 81 080	Drebach	21,44	3 947	3 534	1 779	1 755	165
14 1 81 110	Gornau/Erzgeb.	19,87	3 501	4 039	2 045	1 994	203
14 1 81 130	Großolbersdorf	22,61	3 375	3 149	1 550	1 599	139
14 1 81 140	Großrückerswalde	26,69	4 033	3 882	1 949	1 933	145
14 1 81 150	Grünhainichen	5,31	1 549	1 329	632	697	250
14 1 81 170	Heidersdorf	9,49	1 061	923	475	448	97
14 1 81 240	Lengefeld, Stadt	47,52	5 478	4 670	2 267	2 403	98
14 1 81 260	Marienberg, Stadt	105,91	17 076	14 005	6 931	7 074	132
14 1 81 280	Olbernhau, Stadt	70,42	13 046	10 716	5 215	5 501	152
14 1 81 285	Pfaffroda	55,13	3 414	3 018	1 537	1 481	55
14 1 81 300	Pobershau	5,41	1 971	2 072	1 034	1 038	383
14 1 81 310	Pockau	36,04	5 019	4 177	2 044	2 133	116
14 1 81 350	Seiffen/Erzgeb., Kurort	12,43	3 256	2 600	1 329	1 271	209
14 1 81 370	Venusberg	11,30	2 604	2 334	1 170	1 164	206
14 1 81 380	Waldkirchen/Erzgeb.	8,96	1 193	1 185	591	594	132
14 1 81 390	Wolkenstein, Stadt	30,51	4 755	4 272	2 086	2 186	140
14 1 81 410	Zöblitz, Stadt	22,14	3 656	2 999	1 493	1 506	135
14 1 81 420	Zschopau, Stadt	22,90	14 655	11 247	5 507	5 740	491
14 1 82	Landkreis Mittweida	773,36	145 924	129 586	63 482	66 104	168
14 1 82 020	Altmittweida	14,07	1 937	2 077	1 027	1 050	148
14 1 82 040	Lichtenau	49,02	7 063	7 973	3 971	4 002	163
14 1 82 060	Burgstädt, Stadt	25,76	13 561	12 037	5 695	6 342	467
14 1 82 080	Claußnitz	21,12	3 763	3 451	1 685	1 766	163
14 1 82 100	Erlau	37,75	3 829	3 580	1 813	1 767	95

## Regierungsbezirk Chemnitz

Bevölkerung im Alter von ... bis unter ... Jahren am 31. Dezember 2006									Schlüssel- nummer
unter 6	6 bis unter 15	15 bis unter 18	18 bis unter 25	25 bis unter 30	30 bis unter 40	40 bis unter 50	50 bis unter 65	65 und mehr	
7	8	9	10	11	12	13	14	15	
529	718	390	1 001	617	1 408	1 962	2 493	2 902	14 1 78 470
137	201	114	299	194	419	641	766	1 042	14 1 78 480
121	160	92	238	168	358	497	580	657	14 1 78 490
814	1 202	636	1 815	1 090	2 364	3 313	4 493	5 751	14 1 78 510
56	63	30	87	66	114	159	227	222	14 1 78 520
302	406	254	633	402	795	1 186	1 594	1 867	14 1 78 540
155	221	116	316	191	438	569	747	886	14 1 78 610
135	182	105	266	143	328	493	632	767	14 1 78 620
79	91	46	143	90	185	290	382	352	14 1 78 640
44	58	45	120	70	137	267	379	381	14 1 78 650
57	81	35	93	60	153	207	241	214	14 1 78 660
50	71	48	132	88	161	256	340	346	14 1 78 670
429	531	262	737	458	1 006	1 361	1 921	2 187	14 1 78 680
65	88	48	135	103	217	276	303	314	14 1 78 700
152	221	131	314	164	420	616	721	802	14 1 78 720
69	135	56	111	86	196	307	352	378	14 1 78 730
63	80	33	97	77	194	211	325	417	14 1 78 750
<b>3 964</b>	<b>5 508</b>	<b>3 049</b>	<b>7 718</b>	<b>5 024</b>	<b>10 075</b>	<b>13 671</b>	<b>18 612</b>	<b>20 409</b>	<b>14 1 81</b>
205	278	140	341	245	551	668	928	829	14 1 81 010
43	71	40	91	62	124	189	218	256	14 1 81 030
72	105	41	109	75	178	208	296	346	14 1 81 040
49	81	42	97	56	136	183	231	295	14 1 81 060
201	255	147	311	217	420	558	642	783	14 1 81 080
182	258	149	382	243	470	694	808	853	14 1 81 110
150	211	103	275	178	388	451	685	708	14 1 81 130
190	281	135	363	240	502	631	802	738	14 1 81 140
59	85	47	105	63	165	215	266	324	14 1 81 150
44	79	26	91	49	114	136	219	165	14 1 81 170
229	297	177	379	267	528	665	999	1 129	14 1 81 240
629	832	475	1 303	930	1 519	2 121	3 116	3 080	14 1 81 260
426	569	359	875	569	1 217	1 655	2 235	2 811	14 1 81 280
115	198	119	271	136	324	544	574	737	14 1 81 285
120	148	80	193	121	241	323	427	419	14 1 81 300
176	260	143	348	244	473	601	924	1 008	14 1 81 310
107	167	84	202	133	280	390	575	662	14 1 81 350
114	184	82	200	154	287	352	474	487	14 1 81 370
74	77	39	108	71	148	195	215	258	14 1 81 380
212	259	125	373	258	471	653	908	1 013	14 1 81 390
115	169	92	249	150	353	459	741	671	14 1 81 410
452	644	404	1 052	563	1 186	1 780	2 329	2 837	14 1 81 420
<b>5 590</b>	<b>7 589</b>	<b>3 924</b>	<b>11 132</b>	<b>7 290</b>	<b>15 080</b>	<b>20 820</b>	<b>26 911</b>	<b>31 250</b>	<b>14 1 82</b>
92	129	68	178	114	280	345	461	410	14 1 82 020
402	509	272	688	405	964	1 468	1 698	1 567	14 1 82 040
519	725	322	906	657	1 377	1 754	2 516	3 261	14 1 82 060
178	244	128	267	197	441	561	694	741	14 1 82 080
146	254	136	299	198	461	555	772	759	14 1 82 100

## Regierungsbezirk Chemnitz

Schlüssel- nummer	Kreisfreie Stadt Landkreis Gemeinde	Lebendgeborene 2006		Gestorbene 2006		Überschuss bzw. Gestor-
		insgesamt	je 1 000 Einwohner	insgesamt	je 1 000 Einwohner	insgesamt
		16	17	18	19	20
Noch: Vogtlandkreis						
14 1 78 470	Oelsnitz/Vogtl., Stadt	98	8,1	141	11,6	-43
14 1 78 480	Pausa/Vogtl., Stadt	23	6,0	56	14,5	-33
14 1 78 490	Pöhl	19	6,6	33	11,4	-14
14 1 78 510	Reichenbach im Vogtland, Stadt	147	6,7	324	14,9	-177
14 1 78 520	Reuth	4	3,9	7	6,8	-3
14 1 78 540	Rodewisch, Stadt	47	6,3	91	12,2	-44
14 1 78 610	Schöneck/Vogtl., Stadt	29	7,9	49	13,4	-20
14 1 78 620	Steinberg	13	4,2	45	14,6	-32
14 1 78 640	Syrau	11	6,6	21	12,5	-10
14 1 78 650	Tannenbergsthal/Vogtl.	6	3,9	13	8,5	-7
14 1 78 660	Theuma	2	1,7	9	7,9	-7
14 1 78 670	Tirpersdorf	9	6,0	22	14,6	-13
14 1 78 680	Treuen, Stadt	78	8,7	119	13,3	-41
14 1 78 700	Triebel/Vogtl.	16	10,2	10	6,3	6
14 1 78 720	Weischlitz	20	5,6	46	13,0	-26
14 1 78 730	Werda	9	5,3	21	12,3	-12
14 1 78 750	Zwota	13	8,6	16	10,6	-3
14 1 81	Mittlerer Erzgebirgskreis	672	7,6	1 018	11,5	-346
14 1 81 010	Amtsberg	24	5,7	43	10,2	-19
14 1 81 030	Börnichen/Erzgeb.	8	7,3	6	5,5	2
14 1 81 040	Borstendorf	15	10,3	11	7,6	4
14 1 81 060	Deutschneudorf	9	7,7	9	7,7	-
14 1 81 080	Drebach	37	10,4	32	9,0	5
14 1 81 110	Gornau/Erzgeb.	29	7,1	45	11,1	-16
14 1 81 130	Großolbersdorf	24	7,6	24	7,6	-
14 1 81 140	Großrückerswalde	27	6,9	38	9,7	-11
14 1 81 150	Grünhainichen	9	6,7	12	8,9	-3
14 1 81 170	Heidersdorf	7	7,5	10	10,7	-3
14 1 81 240	Lengefeld, Stadt	34	7,2	87	18,3	-53
14 1 81 260	Marienberg, Stadt	112	7,9	176	12,5	-64
14 1 81 280	Olbernhau, Stadt	95	8,8	152	14,1	-57
14 1 81 285	Pfaffroda	20	6,6	33	10,9	-13
14 1 81 300	Pobershau	21	10,1	18	8,7	3
14 1 81 310	Pockau	25	5,9	36	8,5	-11
14 1 81 350	Seiffen/Erzgeb., Kurort	18	6,8	25	9,5	-7
14 1 81 370	Venusberg	21	9,0	18	7,7	3
14 1 81 380	Waldkirchen/Erzgeb.	14	11,7	13	10,9	1
14 1 81 390	Wolkenstein, Stadt	33	7,7	48	11,1	-15
14 1 81 410	Zöblitz, Stadt	17	5,6	33	10,9	-16
14 1 81 420	Zschopau, Stadt	73	6,4	149	13,1	-76
14 1 82	Landkreis Mittweida	872	6,7	1 499	11,5	-627
14 1 82 020	Altmittweida	17	8,1	22	10,5	-5
14 1 82 040	Lichtenau	66	8,2	66	8,2	-
14 1 82 060	Burgstädt, Stadt	76	6,3	113	9,3	-37
14 1 82 080	Claußnitz	27	7,8	32	9,2	-5
14 1 82 100	Erlau	26	7,2	45	12,5	-19

## Regierungsbezirk Chemnitz

der Geborenen benen (-)	Zuzüge 2006		Fortzüge 2006		Überschuss der Zu- bzw. Fortzüge (-)		Gesamtveränderung 2006		Schlüssel- nummer	
	insgesamt	je 1 000 Einwohner	insgesamt	je 1 000 Einwohner	insgesamt	je 1 000 Einwohner	insgesamt	je 1 000 Einwohner		
je 1 000 Einwohner	21	22	23	24	25	26	27	28	29	
-3,5	360	29,7	530	43,7	-170	-14,0	-213	-17,6	14 1 78 470	
-8,5	78	20,2	133	34,4	-55	-14,2	-89	-23,0	14 1 78 480	
-4,8	113	39,1	122	42,3	-9	-3,1	-23	-8,0	14 1 78 490	
-8,1	638	29,3	1 063	48,8	-425	-19,5	-604	-27,7	14 1 78 510	
-2,9	34	33,1	36	35,1	-2	-1,9	-5	-4,9	14 1 78 520	
-5,9	298	39,9	378	50,6	-80	-10,7	-123	-16,5	14 1 78 540	
-5,5	124	33,9	138	37,7	-14	-3,8	-34	-9,3	14 1 78 610	
-10,4	104	33,8	99	32,2	5	1,6	-27	-8,8	14 1 78 620	
-6,0	63	37,6	89	53,2	-26	-15,5	-36	-21,5	14 1 78 640	
-4,6	27	17,8	62	40,8	-35	-23,0	-42	-27,6	14 1 78 650	
-6,1	43	37,6	44	38,5	-1	-0,9	-8	-7,0	14 1 78 660	
-8,6	42	27,8	62	41,0	-20	-13,2	-33	-21,8	14 1 78 670	
-4,6	236	26,4	294	32,8	-58	-6,5	-100	-11,2	14 1 78 680	
3,8	85	54,0	129	81,9	-44	-27,9	-38	-24,1	14 1 78 700	
-7,3	116	32,7	113	31,9	3	0,8	-23	-6,5	14 1 78 720	
-7,0	27	15,8	48	28,1	-21	-12,3	-32	-18,7	14 1 78 730	
-2,0	28	18,5	56	37,0	-28	-18,5	-31	-20,5	14 1 78 750	
-3,9	1 335	15,0	2 390	26,9	-1 055	-11,9	-1 409	-15,9	14 1 81	
-4,5	116	27,5	181	42,9	-65	-15,4	-84	-19,9	14 1 81 010	
1,8	18	16,4	25	22,8	-7	-6,4	-5	-4,6	14 1 81 030	
2,8	16	11,0	55	37,9	-39	-26,9	-35	-24,1	14 1 81 040	
-	33	28,2	37	31,6	-4	-3,4	-4	-3,4	14 1 81 060	
1,4	74	20,8	145	40,7	-71	-19,9	-66	-18,5	14 1 81 080	
-3,9	113	27,9	144	35,5	-31	-7,6	-47	-11,6	14 1 81 110	
-	54	17,1	83	26,2	-29	-9,2	-29	-9,2	14 1 81 130	
-2,8	108	27,6	159	40,7	-51	-13,0	-62	-15,9	14 1 81 140	
-2,2	22	16,4	52	38,7	-30	-22,3	-33	-24,6	14 1 81 150	
-3,2	29	31,0	41	43,9	-12	-12,8	-15	-16,0	14 1 81 170	
-11,2	82	17,3	172	36,3	-90	-19,0	-149	-31,4	14 1 81 240	
-4,5	432	30,6	551	39,1	-119	-8,4	-182	-12,9	14 1 81 260	
-5,3	352	32,6	461	42,7	-109	-10,1	-166	-15,4	14 1 81 280	
-4,3	88	29,0	113	37,3	-25	-8,2	-38	-12,5	14 1 81 285	
1,4	45	21,7	54	26,0	-9	-4,3	-6	-2,9	14 1 81 300	
-2,6	91	21,6	153	36,3	-62	-14,7	-73	-17,3	14 1 81 310	
-2,7	43	16,3	93	35,3	-50	-19,0	-57	-21,6	14 1 81 350	
1,3	113	48,3	133	56,8	-20	-8,5	-17	-7,3	14 1 81 370	
0,8	34	28,5	50	41,8	-16	-13,4	-15	-12,6	14 1 81 380	
-3,5	97	22,5	133	30,9	-36	-8,4	-53	-12,3	14 1 81 390	
-5,3	83	27,4	110	36,3	-27	-8,9	-43	-14,2	14 1 81 410	
-6,7	358	31,5	511	44,9	-153	-13,4	-230	-20,2	14 1 81 420	
-4,8	2 461	18,9	3 469	26,6	-1 008	-7,7	-1 640	-12,6	14 1 82	
-2,4	62	29,6	80	38,2	-18	-8,6	-23	-11,0	14 1 82 020	
-	244	30,5	307	38,4	-63	-7,9	-64	-8,0	14 1 82 040	
-3,1	372	30,7	457	37,7	-85	-7,0	-122	-10,1	14 1 82 060	
-1,4	135	38,9	162	46,7	-27	-7,8	-33	-9,5	14 1 82 080	
-5,3	96	26,7	123	34,2	-27	-7,5	-46	-12,8	14 1 82 100	

## Regierungsbezirk Chemnitz

Schlüssel- nummer	Kreisfreie Stadt Landkreis Gemeinde	Allgemein bildende Schulen am 14. September 2006					
		Grundschulen				Mittelschulen	
		Schulen	Klassen	Schüler	Lehrer	Schulen	Klassen
		30	31	32	33	34	35
Noch: Vogtlandkreis							
14 1 78 470	Oelsnitz/Vogtl., Stadt	3	18	332	23	1	24
14 1 78 480	Pausa/Vogtl., Stadt	1	6	109	10	1	8
14 1 78 490	Pöhl	1	5	98	7	-	-
14 1 78 510	Reichenbach im Vogtland, Stadt	3	30	557	41	1	17
14 1 78 520	Reuth	-	-	-	-	-	-
14 1 78 540	Rodewisch, Stadt	1	10	206	15	-	-
14 1 78 610	Schöneck/Vogtl., Stadt	1	7	121	9	1	2
14 1 78 620	Steinberg	1	5	81	6	-	-
14 1 78 640	Syrau	1	5	97	6	-	-
14 1 78 650	Tannenbergsthal/Vogtl.	-	-	-	-	-	-
14 1 78 660	Theuma	1	7	125	9	-	-
14 1 78 670	Tirpersdorf	-	-	-	-	1	3
14 1 78 680	Treuen, Stadt	1	12	226	15	1	13
14 1 78 700	Triebel/Vogtl.	-	-	-	-	-	-
14 1 78 720	Weischlitz	1	5	102	6	1	12
14 1 78 730	Werda	1	4	77	5	-	-
14 1 78 750	Zwota	-	-	-	-	-	-
<b>14 1 81</b>	<b>Mittlerer Erzgebirgskreis</b>	<b>23</b>	<b>141</b>	<b>2 617</b>	<b>189</b>	<b>7</b>	<b>101</b>
14 1 81 010	Amtsberg	1	8	143	10	-	-
14 1 81 030	Börnichen/Erzgeb.	-	-	-	-	-	-
14 1 81 040	Borstendorf	-	-	-	-	-	-
14 1 81 060	Deutschneudorf	-	-	-	-	-	-
14 1 81 080	Drebach	1	6	109	6	-	-
14 1 81 110	Gornau/Erzgeb.	1	5	106	9	-	-
14 1 81 130	Großolbersdorf	1	6	109	8	-	-
14 1 81 140	Großrückerswalde	1	7	135	9	1	15
14 1 81 150	Grünhainichen	-	-	-	-	-	-
14 1 81 170	Heidersdorf	-	-	-	-	-	-
14 1 81 240	Lengefeld, Stadt	2	8	149	10	1	11
14 1 81 260	Marienbergr, Stadt	4	23	406	30	1	17
14 1 81 280	Olbernhau, Stadt	2	13	278	19	1	21
14 1 81 285	Pfaffroda	1	5	98	6	-	-
14 1 81 300	Pobershau	1	4	63	5	-	-
14 1 81 310	Pockau	1	7	120	8	-	-
14 1 81 350	Seiffen/Erzgeb., Kurort	1	8	161	11	1	4
14 1 81 370	Venusberg	1	5	96	9	-	-
14 1 81 380	Waldkirchen/Erzgeb.	1	6	107	7	-	-
14 1 81 390	Wolkenstein, Stadt	1	5	98	6	-	-
14 1 81 410	Zöblitz, Stadt	1	7	114	9	-	-
14 1 81 420	Zschopau, Stadt	2	18	325	27	2	33
<b>14 1 82</b>	<b>Landkreis Mittweida</b>	<b>28</b>	<b>182</b>	<b>3 571</b>	<b>254</b>	<b>12</b>	<b>133</b>
14 1 82 020	Altmittweida	1	4	88	5	-	-
14 1 82 040	Lichtenau	3	12	243	17	1	12
14 1 82 060	Burgstädt, Stadt	2	14	289	20	1	12
14 1 82 080	Claußnitz	1	5	102	7	1	10
14 1 82 100	Erlau	1	6	111	9	1	10

## Regierungsbezirk Chemnitz

Allgemein bildende Schulen am 14. September 2006										Schlüssel- nummer
Mittelschulen		Gymnasien				allgemein bildende Förderschulen				
Schüler	Lehrer	Schulen	Klassen	Schüler	Lehrer	Schulen	Klassen	Schüler	Lehrer	
36	37	38	39	40	41	42	43	44	45	
499	48	1	27	915	84	-	-	-	-	14 1 78 470
180	20	-	-	-	-	-	-	-	-	14 1 78 480
-	-	-	-	-	-	-	-	-	-	14 1 78 490
359	46	1	18	638	71	1	11	124	17	14 1 78 510
-	-	-	-	-	-	-	-	-	-	14 1 78 520
-	-	1	21	727	59	1	-	-	8	14 1 78 540
45	2	-	-	-	-	-	-	-	-	14 1 78 610
-	-	-	-	-	-	-	-	-	-	14 1 78 620
-	-	-	-	-	-	1	8	61	14	14 1 78 640
-	-	-	-	-	-	-	-	-	-	14 1 78 650
-	-	-	-	-	-	-	-	-	-	14 1 78 660
60	6	-	-	-	-	-	-	-	-	14 1 78 670
276	28	-	-	-	-	-	-	-	-	14 1 78 680
-	-	-	-	-	-	-	-	-	-	14 1 78 700
270	30	-	-	-	-	-	-	-	-	14 1 78 720
-	-	-	-	-	-	-	-	-	-	14 1 78 730
-	-	-	-	-	-	-	-	-	-	14 1 78 750
2 231	221	3	52	1 816	161	3	26	242	39	14 1 81
-	-	-	-	-	-	-	-	-	-	14 1 81 010
-	-	-	-	-	-	-	-	-	-	14 1 81 030
-	-	-	-	-	-	-	-	-	-	14 1 81 040
-	-	-	-	-	-	-	-	-	-	14 1 81 060
-	-	-	-	-	-	-	-	-	-	14 1 81 080
-	-	-	-	-	-	-	-	-	-	14 1 81 110
-	-	-	-	-	-	-	-	-	-	14 1 81 130
348	22	-	-	-	-	-	-	-	-	14 1 81 140
-	-	-	-	-	-	-	-	-	-	14 1 81 150
-	-	-	-	-	-	-	-	-	-	14 1 81 170
220	25	-	-	-	-	-	-	-	-	14 1 81 240
374	41	1	17	549	51	2	14	132	26	14 1 81 260
470	44	1	17	585	49	1	12	110	13	14 1 81 280
-	-	-	-	-	-	-	-	-	-	14 1 81 285
-	-	-	-	-	-	-	-	-	-	14 1 81 300
-	-	-	-	-	-	-	-	-	-	14 1 81 310
79	11	-	-	-	-	-	-	-	-	14 1 81 350
-	-	-	-	-	-	-	-	-	-	14 1 81 370
-	-	-	-	-	-	-	-	-	-	14 1 81 380
-	-	-	-	-	-	-	-	-	-	14 1 81 390
-	-	-	-	-	-	-	-	-	-	14 1 81 410
740	78	1	18	682	61	-	-	-	-	14 1 81 420
3 019	315	5	85	3 093	276	5	51	460	78	14 1 82
-	-	-	-	-	-	-	-	-	-	14 1 82 020
297	27	-	-	-	-	-	-	-	-	14 1 82 040
276	26	1	19	698	69	1	16	178	21	14 1 82 060
208	23	-	-	-	-	-	-	-	-	14 1 82 080
207	24	-	-	-	-	1	12	91	18	14 1 82 100

## Regierungsbezirk Chemnitz

Schlüssel- nummer	Kreisfreie Stadt Landkreis Gemeinde	Absolventen/Abgänger am Ende des Schuljahres			
		insgesamt	davon		
			ohne Hauptschul- abschluss	mit Hauptschul- abschluss	mit Realschul- abschluss
		46	47	48	49
Noch: Vogtlandkreis					
14 1 78 470	Oelsnitz/Vogtl., Stadt	239	14	12	121
14 1 78 480	Pausa/Vogtl., Stadt	36	1	-	35
14 1 78 490	Pöhl	34	1	-	33
14 1 78 510	Reichenbach im Vogtland, Stadt	285	25	14	124
14 1 78 520	Reuth	-	-	-	-
14 1 78 540	Rodewisch, Stadt	163	4	13	55
14 1 78 610	Schöneck/Vogtl., Stadt	38	1	8	29
14 1 78 620	Steinberg	-	-	-	-
14 1 78 640	Syrau	10	10	-	-
14 1 78 650	Tannenbergsthal/Vogtl.	-	-	-	-
14 1 78 660	Theuma	-	-	-	-
14 1 78 670	Tirpersdorf	43	1	-	42
14 1 78 680	Treuen, Stadt	75	3	13	59
14 1 78 700	Triebel/Vogtl.	-	-	-	-
14 1 78 720	Weischlitz	69	-	14	55
14 1 78 730	Werda	-	-	-	-
14 1 78 750	Zwota	-	-	-	-
<b>14 1 81</b>	<b>Mittlerer Erzgebirgskreis</b>	<b>1 118</b>	<b>85</b>	<b>108</b>	<b>646</b>
14 1 81 010	Amtsberg	40	1	12	27
14 1 81 030	Börnichen/Erzgeb.	-	-	-	-
14 1 81 040	Borstendorf	-	-	-	-
14 1 81 060	Deutschneudorf	-	-	-	-
14 1 81 080	Drebach	37	-	-	37
14 1 81 110	Gornau/Erzgeb.	-	-	-	-
14 1 81 130	Großolbersdorf	-	-	-	-
14 1 81 140	Großrückerswalde	59	3	1	55
14 1 81 150	Grünhainichen	-	-	-	-
14 1 81 170	Heidersdorf	-	-	-	-
14 1 81 240	Lengefeld, Stadt	78	3	3	72
14 1 81 260	Marienberg, Stadt	221	39	13	90
14 1 81 280	Olbernhau, Stadt	224	17	39	89
14 1 81 285	Pfaffroda	-	-	-	-
14 1 81 300	Pobershau	-	-	-	-
14 1 81 310	Pockau	-	-	-	-
14 1 81 350	Seiffen/Erzgeb., Kurort	51	1	12	38
14 1 81 370	Venusberg	-	-	-	-
14 1 81 380	Waldkirchen/Erzgeb.	-	-	-	-
14 1 81 390	Wolkenstein, Stadt	-	-	-	-
14 1 81 410	Zöblitz, Stadt	64	2	12	50
14 1 81 420	Zschopau, Stadt	344	19	16	188
<b>14 1 82</b>	<b>Landkreis Mittweida</b>	<b>1 423</b>	<b>96</b>	<b>149</b>	<b>765</b>
14 1 82 020	Altmittweida	-	-	-	-
14 1 82 040	Lichtenau	72	2	14	56
14 1 82 060	Burgstädt, Stadt	226	28	20	51
14 1 82 080	Claußnitz	72	3	12	57
14 1 82 100	Erlau	89	9	22	58

## Regierungsbezirk Chemnitz

2005/06	Berufsbildende Schulen am 6. November 2006				Gewerbeanzeigen 2006		Schlüssel- nummer
mit allgemeiner Hochschulreife	Schulen	Klassen	Schüler	Lehrer	Anmel- dungen	Abmel- dungen	
50	51	52	53	54	55	56	
92	1	36	647	33	135	151	14 1 78 470
-	-	-	-	-	25	23	14 1 78 480
-	-	-	-	-	31	25	14 1 78 490
122	3	69	1 588	65	161	174	14 1 78 510
-	-	-	-	-	7	6	14 1 78 520
91	1	44	1 057	70	98	82	14 1 78 540
-	-	-	-	-	37	30	14 1 78 610
-	-	-	-	-	20	14	14 1 78 620
-	-	-	-	-	11	11	14 1 78 640
-	-	-	-	-	23	21	14 1 78 650
-	-	-	-	-	14	13	14 1 78 660
-	-	-	-	-	10	4	14 1 78 670
-	-	-	-	-	88	66	14 1 78 680
-	-	-	-	-	6	8	14 1 78 700
-	-	-	-	-	28	19	14 1 78 720
-	-	-	-	-	25	12	14 1 78 730
-	-	-	-	-	16	13	14 1 78 750
<b>279</b>	<b>3</b>	<b>80</b>	<b>1 557</b>	<b>78</b>	<b>751</b>	<b>654</b>	<b>14 1 81</b>
-	-	-	-	-	26	18	14 1 81 010
-	-	-	-	-	5	8	14 1 81 030
-	-	-	-	-	9	12	14 1 81 040
-	-	-	-	-	-	-	14 1 81 060
-	-	-	-	-	29	25	14 1 81 080
-	-	-	-	-	37	33	14 1 81 110
-	-	-	-	-	21	19	14 1 81 130
-	-	-	-	-	29	16	14 1 81 140
-	-	-	-	-	14	21	14 1 81 150
-	-	-	-	-	-	-	14 1 81 170
-	-	-	-	-	51	30	14 1 81 240
79	2	27	524	33	132	111	14 1 81 260
79	-	-	-	-	95	88	14 1 81 280
-	-	-	-	-	29	19	14 1 81 285
-	-	-	-	-	-	-	14 1 81 300
-	-	-	-	-	32	28	14 1 81 310
-	-	-	-	-	48	41	14 1 81 350
-	-	-	-	-	19	19	14 1 81 370
-	-	-	-	-	13	16	14 1 81 380
-	-	-	-	-	37	27	14 1 81 390
-	-	-	-	-	20	18	14 1 81 410
121	1	53	1 033	45	105	105	14 1 81 420
<b>413</b>	<b>7</b>	<b>137</b>	<b>2 129</b>	<b>110</b>	<b>1 072</b>	<b>831</b>	<b>14 1 82</b>
-	-	-	-	-	-	-	14 1 82 020
-	-	-	-	-	86	51	14 1 82 040
127	1	22	240	12	109	97	14 1 82 060
-	-	-	-	-	22	27	14 1 82 080
-	-	-	-	-	18	18	14 1 82 100

## Regierungsbezirk Chemnitz

Schlüssel- nummer	Kreisfreie Stadt Landkreis Gemeinde	Sozialversicherungspflichtig Beschäftigte am 30. Juni 2006				
		am Arbeitsort			am Wohnort	
		insgesamt	männlich	weiblich	insgesamt	männlich
		57	58	59	60	61
Noch: Vogtlandkreis						
14 1 78 470	Oelsnitz/Vogtl., Stadt	4 387	2 570	1 817	4 003	2 137
14 1 78 480	Pausa/Vogtl., Stadt	868	406	462	1 315	695
14 1 78 490	Pöhl	406	242	164	1 003	514
14 1 78 510	Reichenbach im Vogtland, Stadt	5 293	2 369	2 924	6 233	3 328
14 1 78 520	Reuth	296	207	89	389	203
14 1 78 540	Rodewisch, Stadt	3 373	1 559	1 814	2 476	1 285
14 1 78 610	Schöneck/Vogtl., Stadt	1 047	474	573	1 340	722
14 1 78 620	Steinberg	1 329	730	599	1 140	615
14 1 78 640	Syrau	343	159	184	622	305
14 1 78 650	Tannenbergsthal/Vogtl.	193	103	90	472	262
14 1 78 660	Theuma	257	171	86	465	243
14 1 78 670	Tirpersdorf	400	244	156	639	337
14 1 78 680	Treuen, Stadt	2 924	1 720	1 204	3 014	1 631
14 1 78 700	Triebel/Vogtl.	75	24	51	541	288
14 1 78 720	Weischlitz	1 252	642	610	1 317	696
14 1 78 730	Werda	196	85	111	641	339
14 1 78 750	Zwota	196	86	110	525	281
14 1 81	Mittlerer Erzgebirgskreis	23 169	11 737	11 432	29 496	15 986
14 1 81 010	Amtsberg	427	243	184	1 505	814
14 1 81 030	Börnichen/Erzgeb.	98	54	44	398	208
14 1 81 040	Borstendorf	62	23	39	514	297
14 1 81 060	Deutschneudorf	301	214	87	361	190
14 1 81 080	Drebach	817	458	359	1 250	693
14 1 81 110	Gornau/Erzgeb.	761	557	204	1 395	760
14 1 81 130	Großolbersdorf	481	287	194	1 161	635
14 1 81 140	Großrückerswalde	801	544	257	1 350	743
14 1 81 150	Grünhainichen	554	298	256	441	230
14 1 81 170	Heidersdorf	201	129	72	344	199
14 1 81 240	Lengefeld, Stadt	1 162	688	474	1 484	803
14 1 81 260	Marienberg, Stadt	5 465	2 677	2 788	4 872	2 592
14 1 81 280	Olbernhau, Stadt	3 139	1 451	1 688	3 266	1 735
14 1 81 285	Pfaffroda	533	317	216	1 042	598
14 1 81 300	Pobershau	345	187	158	716	386
14 1 81 310	Pockau	742	434	308	1 346	738
14 1 81 350	Seiffen/Erzgeb., Kurort	873	319	554	833	429
14 1 81 370	Venusberg	816	424	392	823	456
14 1 81 380	Waldkirchen/Erzgeb.	239	117	122	402	211
14 1 81 390	Wolkenstein, Stadt	1 271	586	685	1 556	863
14 1 81 410	Zöblitz, Stadt	552	307	245	1 090	606
14 1 81 420	Zschopau, Stadt	3 529	1 423	2 106	3 347	1 800
14 1 82	Landkreis Mittweida	35 147	18 936	16 211	44 192	23 856
14 1 82 020	Altmitweida	532	291	241	788	427
14 1 82 040	Lichtenau	2 305	1 557	748	3 027	1 615
14 1 82 060	Burgstädt, Stadt	2 932	1 273	1 659	3 647	1 925
14 1 82 080	Claußnitz	663	397	266	1 268	691
14 1 82 100	Erlau	810	508	302	1 313	735

## Regierungsbezirk Chemnitz

	Arbeitslose im Jahresdurchschnitt 2006						Schlüssel- nummer
	insgesamt	und zwar					
weiblich		weiblich	Ausländer	im Alter von unter 25 Jahren	im Alter von 55 Jahren u. mehr	Langzeit- arbeitslose	
62	63	64	65	66	67	68	
1 866	1 080	539	39	106	144	417	14 1 78 470
620	256	123	.	22	46	109	14 1 78 480
489	184	97	.	22	29	56	14 1 78 490
2 905	2 047	1 069	72	204	261	869	14 1 78 510
186	53	27	.	10	6	16	14 1 78 520
1 191	512	262	5	49	72	192	14 1 78 540
618	249	131	.	23	43	86	14 1 78 610
525	173	92	.	20	26	49	14 1 78 620
317	116	64	.	13	20	45	14 1 78 640
210	145	80	.	15	27	55	14 1 78 650
222	53	30	.	5	9	17	14 1 78 660
302	72	39	.	7	11	25	14 1 78 670
1 383	702	364	17	66	123	242	14 1 78 680
253	96	49	.	11	15	29	14 1 78 700
621	212	101	.	19	41	69	14 1 78 720
302	89	48	.	7	18	29	14 1 78 730
244	88	43	.	6	17	32	14 1 78 750
13 510	8 595	4 490	99	954	1 426	3 269	14 1 81
691	302	172	.	28	56	125	14 1 81 010
190	78	42	.	6	17	31	14 1 81 030
217	127	64	.	11	19	52	14 1 81 040
171	100	52	.	8	19	25	14 1 81 060
557	299	164	.	28	42	95	14 1 81 080
635	298	159	3	29	60	105	14 1 81 110
526	246	137	.	27	60	96	14 1 81 130
607	401	210	.	52	74	165	14 1 81 140
211	111	60	.	10	19	46	14 1 81 150
145	108	55	.	14	17	47	14 1 81 170
681	454	250	.	39	78	181	14 1 81 240
2 280	1 530	759	24	179	229	629	14 1 81 260
1 531	1 142	556	7	138	178	460	14 1 81 280
444	251	125	.	29	26	60	14 1 81 285
330	188	108	.	18	31	53	14 1 81 300
608	432	220	.	43	82	159	14 1 81 310
404	236	117	.	25	41	77	14 1 81 350
367	186	109	.	19	30	60	14 1 81 370
191	85	44	.	12	13	26	14 1 81 380
693	370	203	.	43	71	142	14 1 81 390
484	321	182	.	34	62	132	14 1 81 410
1 547	1 330	700	49	161	202	504	14 1 81 420
20 336	10 932	5 779	183	1 044	1 664	5 134	14 1 82
361	156	80	.	14	30	75	14 1 82 020
1 412	456	239	3	52	89	205	14 1 82 040
1 722	1 031	554	33	103	150	493	14 1 82 060
577	241	135	.	25	35	96	14 1 82 080
578	248	146	.	17	33	107	14 1 82 100

## Regierungsbezirk Chemnitz

Schlüssel- nummer	Kreisfreie Stadt Landkreis Gemeinde	Bodenfläche am 31.12.2006 nach Art der tatsächlichen Nutzung in ha		
		insgesamt	Siedlungs- und Verkehrsfläche	
			zusammen	Gebäude- und Freifläche
		69	70	71
Noch: Vogtlandkreis				
14 1 78 470	Oelsnitz/Vogtl., Stadt	5 363	720	422
14 1 78 480	Pausa/Vogtl., Stadt	3 657	266	148
14 1 78 490	Pöhl	3 659	327	121
14 1 78 510	Reichenbach im Vogtland, Stadt	2 973	748	460
14 1 78 520	Reuth	3 066	167	76
14 1 78 540	Rodewisch, Stadt	2 689	452	307
14 1 78 610	Schöneck/Vogtl., Stadt	5 491	335	123
14 1 78 620	Steinberg	2 042	198	138
14 1 78 640	Syrau	1 566	114	55
14 1 78 650	Tannenbergsthal/Vogtl.	1 792	155	89
14 1 78 660	Theuma	982	68	39
14 1 78 670	Tirpersdorf	1 945	143	75
14 1 78 680	Treuen, Stadt	4 372	563	338
14 1 78 700	Triebel/Vogtl.	4 311	181	85
14 1 78 720	Weischlitz	3 310	300	160
14 1 78 730	Werda	1 358	114	61
14 1 78 750	Zwota	2 184	118	48
<b>14 1 81</b>	<b>Mittlerer Erzgebirgskreis</b>	<b>59 537</b>	<b>5 507</b>	<b>3 019</b>
14 1 81 010	Amtsberg	2 323	246	134
14 1 81 030	Börnichen/Erzgeb.	1 548	79	37
14 1 81 040	Borstendorf	1 452	96	42
14 1 81 060	Deutschneudorf	803	102	65
14 1 81 080	Drebach	2 144	203	121
14 1 81 110	Gornau/Erzgeb.	1 987	232	137
14 1 81 130	Großolbersdorf	2 261	209	109
14 1 81 140	Großrückerswalde	2 669	304	148
14 1 81 150	Grünhainichen	531	64	39
14 1 81 170	Heidersdorf	949	74	41
14 1 81 240	Lengefeld, Stadt	4 752	330	175
14 1 81 260	Marienberg, Stadt	10 591	893	466
14 1 81 280	Olbernhau, Stadt	7 042	643	349
14 1 81 285	Pfaffroda	5 513	308	162
14 1 81 300	Pobershau	541	100	68
14 1 81 310	Pockau	3 604	323	168
14 1 81 350	Seiffen/Erzgeb., Kurort	1 243	165	110
14 1 81 370	Venusberg	1 130	142	90
14 1 81 380	Waldkirchen/Erzgeb.	896	86	44
14 1 81 390	Wolkenstein, Stadt	3 051	311	177
14 1 81 410	Zöblitz, Stadt	2 214	185	106
14 1 81 420	Zschopau, Stadt	2 290	412	231
<b>14 1 82</b>	<b>Landkreis Mittweida</b>	<b>77 336</b>	<b>8 085</b>	<b>4 601</b>
14 1 82 020	Altmittweida	1 407	144	91
14 1 82 040	Lichtenau	4 902	625	358
14 1 82 060	Burgstädt, Stadt	2 576	475	300
14 1 82 080	Claußnitz	2 112	218	134
14 1 82 100	Erlau	3 775	294	156

## Regierungsbezirk Chemnitz

Bodenfläche am 31.12.2006 nach Art der tatsächlichen Nutzung in ha					Schlüssel- nummer
Siedlungs- und Verkehrsfläche					
Betriebsfläche (ohne Abbau- und Bergbaufläche)	Erholungsfläche	Friedhofsfläche	Verkehrsfläche	darunter Straße, Weg, Platz	
72	73	74	75	76	
4	53	7	233	204	14 1 78 470
1	11	2	104	92	14 1 78 480
2	52	2	150	100	14 1 78 490
11	56	9	212	168	14 1 78 510
0	3	1	87	73	14 1 78 520
6	20	5	114	103	14 1 78 540
11	28	1	172	139	14 1 78 610
0	10	1	49	48	14 1 78 620
1	10	0	48	39	14 1 78 640
0	11	0	54	48	14 1 78 650
1	3	1	24	24	14 1 78 660
4	3	0	61	61	14 1 78 670
9	15	3	198	169	14 1 78 680
3	4	1	88	88	14 1 78 700
2	8	1	128	112	14 1 78 720
0	9	1	43	43	14 1 78 730
0	3	1	65	52	14 1 78 750
41	253	28	2 167	1 880	14 1 81
1	13	1	97	85	14 1 81 010
0	1	1	40	40	14 1 81 030
0	2	1	51	45	14 1 81 040
1	4	1	31	31	14 1 81 060
1	6	1	75	69	14 1 81 080
2	8	1	84	80	14 1 81 110
0	9	1	89	78	14 1 81 130
0	13	2	141	90	14 1 81 140
1	3	1	20	14	14 1 81 150
0	2	0	30	25	14 1 81 170
2	21	2	131	119	14 1 81 240
8	38	4	377	314	14 1 81 260
14	26	3	251	225	14 1 81 280
0	13	1	132	132	14 1 81 285
0	5	-	27	24	14 1 81 300
3	11	2	139	101	14 1 81 310
1	14	1	38	38	14 1 81 350
0	8	0	43	40	14 1 81 370
0	3	-	39	36	14 1 81 380
0	13	1	120	105	14 1 81 390
2	9	1	67	63	14 1 81 410
3	30	2	145	123	14 1 81 420
68	418	61	2 938	2 441	14 1 82
0	5	1	47	35	14 1 82 020
3	31	2	231	207	14 1 82 040
3	33	6	134	106	14 1 82 060
6	13	2	64	55	14 1 82 080
1	9	2	127	96	14 1 82 100

## Regierungsbezirk Chemnitz

Schlüssel- nummer	Kreisfreie Stadt Landkreis Gemeinde	Verarbeitendes Gewerbe sowie Bergbau und Gewinnung		
		Betriebe	tätige Personen	geleistete Arbeitsstunden
				1 000 h
		77	78	79
Noch: Vogtlandkreis				
14 1 78 470	Oelsnitz/Vogtl., Stadt	20	1 580	2 689
14 1 78 480	Pausa/Vogtl., Stadt	6	338	534
14 1 78 490	Pöhl	1	.	.
14 1 78 510	Reichenbach im Vogtland, Stadt	8	354	568
14 1 78 520	Reuth	1	.	.
14 1 78 540	Rodewisch, Stadt	1	.	.
14 1 78 610	Schöneck/Vogtl., Stadt	2	.	.
14 1 78 620	Steinberg	7	770	1 434
14 1 78 640	Syrau	1	.	.
14 1 78 650	Tannenbergsthal/Vogtl.	1	.	.
14 1 78 660	Theuma	1	.	.
14 1 78 670	Tirpersdorf	1	.	.
14 1 78 680	Treuen, Stadt	19	1 314	2 218
14 1 78 700	Triebel/Vogtl.	-	-	-
14 1 78 720	Weischlitz	8	334	574
14 1 78 730	Werda	2	.	.
14 1 78 750	Zwota	1	.	.
<b>14 1 81</b>	<b>Mittlerer Erzgebirgskreis</b>	<b>100</b>	<b>5 697</b>	<b>9 379</b>
14 1 81 010	Amtsberg	1	.	.
14 1 81 030	Börnichen/Erzgeb.	-	-	-
14 1 81 040	Borstendorf	-	-	-
14 1 81 060	Deutschneudorf	2	.	.
14 1 81 080	Drebach	5	296	525
14 1 81 110	Gornau/Erzgeb.	2	.	.
14 1 81 130	Großolbersdorf	1	.	.
14 1 81 140	Großrückerswalde	3	273	457
14 1 81 150	Grünhainichen	5	415	677
14 1 81 170	Heidersdorf	1	.	.
14 1 81 240	Lengefeld, Stadt	4	276	495
14 1 81 260	Marienberg, Stadt	16	1 447	2 190
14 1 81 280	Olbernhau, Stadt	20	734	1 240
14 1 81 285	Pfaffroda	2	.	.
14 1 81 300	Pobershau	3	83	141
14 1 81 310	Pockau	5	145	258
14 1 81 350	Seiffen/Erzgeb., Kurort	7	315	509
14 1 81 370	Venusberg	6	454	756
14 1 81 380	Waldkirchen/Erzgeb.	2	.	.
14 1 81 390	Wolkenstein, Stadt	7	344	576
14 1 81 410	Zöblitz, Stadt	2	.	.
14 1 81 420	Zschopau, Stadt	6	292	460
<b>14 1 82</b>	<b>Landkreis Mittweida</b>	<b>126</b>	<b>8 435</b>	<b>14 045</b>
14 1 82 020	Altmittweida	2	.	.
14 1 82 040	Lichtenau	13	894	1 661
14 1 82 060	Burgstädt, Stadt	6	610	990
14 1 82 080	Claußnitz	3	79	130
14 1 82 100	Erlau	2	.	.

## Regierungsbezirk Chemnitz

von Steinen und Erden 2006			Investitionen im Verarbeitenden Gewerbe 2005			Schlüssel- nummer
bezahlte Entgelte	Gesamt- umsatz	darunter Auslandsumsatz	Betriebe mit Investitionen	Bruttoanlageinvestitionen		
				insgesamt	je Beschäftigten	
80	81	82	83	84	85	
33 066	245 614	61 979	16	.	.	14 1 78 470
7 080	31 675	339	5	.	.	14 1 78 480
.	.	.	1	.	.	14 1 78 490
6 690	29 397	940	6	.	.	14 1 78 510
.	.	.	1	.	.	14 1 78 520
.	.	.	1	.	.	14 1 78 540
.	.	.	2	.	.	14 1 78 610
19 907	119 209	65 072	4	.	.	14 1 78 620
.	.	.	1	.	.	14 1 78 640
.	.	.	1	.	.	14 1 78 650
.	.	.	1	.	.	14 1 78 660
.	.	.	1	.	.	14 1 78 670
29 315	220 724	35 766	15	.	.	14 1 78 680
-	-	-	-	-	-	14 1 78 700
6 308	36 006	9	7	.	.	14 1 78 720
.	.	.	2	.	.	14 1 78 730
.	.	.	1	.	.	14 1 78 750
105 367	544 001	116 591	77	26 846	4 815	14 1 81
.	.	.	1	.	.	14 1 81 010
-	-	-	-	-	-	14 1 81 030
-	-	-	-	-	-	14 1 81 040
.	.	.	1	.	.	14 1 81 060
4 450	20 513	944	3	247	861	14 1 81 080
.	.	.	2	.	.	14 1 81 110
.	.	.	1	.	.	14 1 81 130
5 654	23 982	7 343	3	2 140	9 106	14 1 81 140
7 579	32 354	9 972	5	1 824	4 493	14 1 81 150
.	.	.	1	.	.	14 1 81 170
6 072	25 294	682	4	2 027	7 063	14 1 81 240
33 255	144 880	50 463	11	5 897	4 092	14 1 81 260
11 770	95 472	4 686	13	2 737	3 899	14 1 81 280
.	.	.	1	.	.	14 1 81 285
1 116	6 348	472	-	-	-	14 1 81 300
2 703	12 463	728	4	56	434	14 1 81 310
4 186	12 845	1 731	7	256	771	14 1 81 350
7 674	66 025	14 713	4	2 376	5 462	14 1 81 370
.	.	.	2	.	.	14 1 81 380
6 630	42 698	19 445	6	4 929	15 500	14 1 81 390
.	.	.	2	.	.	14 1 81 410
4 126	15 137	3 356	6	1 582	4 311	14 1 81 420
201 132	1 297 581	239 078	101	50 525	6 071	14 1 82
.	.	.	-	-	-	14 1 82 020
22 862	173 214	18 516	13	10 382	12 272	14 1 82 040
10 581	59 978	21 387	5	1 980	3 123	14 1 82 060
1 669	13 085	585	1	.	.	14 1 82 080
.	.	.	2	.	.	14 1 82 100

## Regierungsbezirk Chemnitz

Schlüssel- nummer	Kreisfreie Stadt Landkreis Gemeinde	Bauhauptgewerbe		
		Juni 2006 (Ergänzungserhebung)		
		Betriebe	tätige Personen	Gesamtumsatz 2005 in 1 000 €
		86	87	88
Noch: Vogtlandkreis				
14 1 78 470	Oelsnitz/Vogtl., Stadt	18	237	22 868
14 1 78 480	Pausa/Vogtl., Stadt	8	26	1 595
14 1 78 490	Pöhl	4	12	683
14 1 78 510	Reichenbach im Vogtland, Stadt	36	384	28 600
14 1 78 520	Reuth	3	13	757
14 1 78 540	Rodewisch, Stadt	13	522	48 123
14 1 78 610	Schöneck/Vogtl., Stadt	10	72	4 385
14 1 78 620	Steinberg	13	124	7 219
14 1 78 640	Syrau	2	.	.
14 1 78 650	Tannenbergsthal/Vogtl.	6	26	1 462
14 1 78 660	Theuma	2	.	.
14 1 78 670	Tirpersdorf	4	12	437
14 1 78 680	Treuen, Stadt	18	69	4 153
14 1 78 700	Triebel/Vogtl.	2	.	.
14 1 78 720	Weischlitz	13	166	8 567
14 1 78 730	Werda	4	19	883
14 1 78 750	Zwota	5	15	439
<b>14 1 81</b>	<b>Mittlerer Erzgebirgskreis</b>	<b>151</b>	<b>1 222</b>	<b>74 885</b>
14 1 81 010	Amtsberg	12	43	1 588
14 1 81 030	Börnichen/Erzgeb.	4	24	812
14 1 81 040	Borstendorf	-	-	-
14 1 81 060	Deutschneudorf	1	.	.
14 1 81 080	Drebach	6	41	2 122
14 1 81 110	Gornau/Erzgeb.	11	50	2 416
14 1 81 130	Großolbersdorf	6	55	2 818
14 1 81 140	Großrückerswalde	7	105	9 503
14 1 81 150	Grünhainichen	3	.	.
14 1 81 170	Heidersdorf	1	.	.
14 1 81 240	Lengefeld, Stadt	8	44	2 445
14 1 81 260	Marienberg, Stadt	16	91	4 968
14 1 81 280	Olbernhau, Stadt	18	134	10 289
14 1 81 285	Pfaffroda	4	112	7 890
14 1 81 300	Pobershau	3	85	3 409
14 1 81 310	Pockau	7	77	3 736
14 1 81 350	Seiffen/Erzgeb., Kurort	4	29	1 926
14 1 81 370	Venusberg	6	108	8 567
14 1 81 380	Waldkirchen/Erzgeb.	-	-	-
14 1 81 390	Wolkenstein, Stadt	11	51	2 870
14 1 81 410	Zöblitz, Stadt	3	15	631
14 1 81 420	Zschopau, Stadt	20	142	7 844
<b>14 1 82</b>	<b>Landkreis Mittweida</b>	<b>220</b>	<b>1 683</b>	<b>127 614</b>
14 1 82 020	Altmittweida	5	23	854
14 1 82 040	Lichtenau	19	159	11 902
14 1 82 060	Burgstädt, Stadt	21	144	8 513
14 1 82 080	Claußnitz	7	84	5 929
14 1 82 100	Erlau	9	108	8 613

## Regierungsbezirk Chemnitz

Ausbaugewerbe			Baugenehmigungen 2006				Schlüssel- nummer
Juni 2006 (Jährliche Erhebung)			Errichtung neuer Gebäude				
Betriebe	tätige Personen	Gesamtumsatz 2005 in 1 000 €	Wohn- gebäude	darunter mit		Nichtwohn- gebäude	
				1 Wohnung	2 Wohnungen		
89	90	91	92	93	94	95	
4	95	4 282	7	6	-	4	14 1 78 470
1	.	.	3	3	-	2	14 1 78 480
-	-	-	4	4	-	4	14 1 78 490
7	151	12 180	12	12	-	23	14 1 78 510
-	-	-	1	1	-	-	14 1 78 520
2	.	.	7	5	1	6	14 1 78 540
1	.	.	2	2	-	4	14 1 78 610
2	.	.	5	4	-	4	14 1 78 620
-	-	-	1	1	-	1	14 1 78 640
-	-	-	-	-	-	-	14 1 78 650
-	-	-	3	3	-	1	14 1 78 660
-	-	-	2	2	-	-	14 1 78 670
4	89	8 602	10	10	-	6	14 1 78 680
-	-	-	2	2	-	-	14 1 78 700
-	-	-	2	2	-	7	14 1 78 720
-	-	-	2	2	-	-	14 1 78 730
-	-	-	-	-	-	-	14 1 78 750
22	511	32 997	68	59	8	46	14 1 81
-	-	-	2	2	-	2	14 1 81 010
-	-	-	-	-	-	-	14 1 81 030
-	-	-	-	-	-	1	14 1 81 040
1	.	.	-	-	-	2	14 1 81 060
-	-	-	1	1	-	1	14 1 81 080
1	.	.	7	6	-	-	14 1 81 110
1	.	.	3	2	1	2	14 1 81 130
1	.	.	5	3	2	2	14 1 81 140
2	.	.	-	-	-	1	14 1 81 150
1	.	.	1	1	-	1	14 1 81 170
3	55	4 814	7	7	-	5	14 1 81 240
3	112	5 744	12	12	-	6	14 1 81 260
4	53	2 739	4	3	1	9	14 1 81 280
1	.	.	-	-	-	4	14 1 81 285
-	-	-	7	5	2	-	14 1 81 300
1	.	.	-	-	-	4	14 1 81 310
-	-	-	3	3	-	1	14 1 81 350
-	-	-	3	2	1	2	14 1 81 370
-	-	-	1	1	-	1	14 1 81 380
-	-	-	3	3	-	-	14 1 81 390
-	-	-	3	3	-	1	14 1 81 410
3	135	12 208	6	5	1	1	14 1 81 420
33	759	49 121	116	108	8	61	14 1 82
-	-	-	2	2	-	2	14 1 82 020
-	-	-	23	20	3	11	14 1 82 040
2	.	.	11	10	1	3	14 1 82 060
-	-	-	5	4	1	4	14 1 82 080
1	.	.	2	2	-	1	14 1 82 100

## Regierungsbezirk Chemnitz

Schlüssel- nummer	Kreisfreie Stadt Landkreis Gemeinde	Baugenehmigungen 2006					Wohnfläche in m²
		Wohnungen in Wohn- und Nichtwohnggeb.	davon mit ... Räumen				
			1 und 2	3	4	5 und mehr	
		96	97	98	99	100	101
Noch: Vogtlandkreis							
14 1 78 470	Oelsnitz/Vogtl., Stadt	9	1	-	-4	12	1 335
14 1 78 480	Pausa/Vogtl., Stadt	5	-	-	-	5	792
14 1 78 490	Pöhl	4	-	-	-1	5	481
14 1 78 510	Reichenbach im Vogtland, Stadt	21	4	2	-	15	3 152
14 1 78 520	Reuth	1	-	-	-	1	113
14 1 78 540	Rodewisch, Stadt	10	1	-	-2	11	1 178
14 1 78 610	Schöneck/Vogtl., Stadt	1	-1	-2	-4	8	602
14 1 78 620	Steinberg	11	1	3	2	5	1 166
14 1 78 640	Syrau	1	-1	-	-	2	173
14 1 78 650	Tannenbergsthal/Vogtl.	-	-	-1	1	-	11
14 1 78 660	Theuma	3	-	-1	-	4	468
14 1 78 670	Tirpersdorf	2	-	1	-1	2	336
14 1 78 680	Treuen, Stadt	13	-1	2	-1	13	1 705
14 1 78 700	Triebel/Vogtl.	2	-	-	-	2	337
14 1 78 720	Weischlitz	2	-	-2	2	2	422
14 1 78 730	Werda	2	-	-	-1	3	308
14 1 78 750	Zwota	-1	-	-2	-	1	150
14 1 81	Mittlerer Erzgebirgskreis	152	48	4	16	84	15 963
14 1 81 010	Amtsberg	3	-	-	2	1	249
14 1 81 030	Börnichen/Erzgeb.	-	-	-	-	-	-
14 1 81 040	Borstendorf	-	-	-	-	-	-
14 1 81 060	Deutschneudorf	-	-	-	-	-	-
14 1 81 080	Drebach	1	-	-	-	1	167
14 1 81 110	Gornau/Erzgeb.	30	30	-4	-4	8	2 338
14 1 81 130	Großolbersdorf	5	-	-	2	3	531
14 1 81 140	Großrückerswalde	12	1	3	-	8	1 427
14 1 81 150	Grünhainichen	-	-	-	-	-	-
14 1 81 170	Heidersdorf	1	-	-	-	1	122
14 1 81 240	Lengefeld, Stadt	12	-	1	-	11	1 436
14 1 81 260	Marienberg, Stadt	24	2	-	12	10	2 400
14 1 81 280	Olbernhau, Stadt	16	4	1	4	7	1 311
14 1 81 285	Pfaffroda	1	-	-	-2	3	345
14 1 81 300	Pobershau	9	-1	-	2	8	1 192
14 1 81 310	Pockau	4	2	-	1	1	391
14 1 81 350	Seiffen/Erzgeb., Kurort	4	1	-1	1	3	552
14 1 81 370	Venusberg	6	-	2	2	2	573
14 1 81 380	Waldkirchen/Erzgeb.	1	-	-	-	1	137
14 1 81 390	Wolkenstein, Stadt	7	6	2	-5	4	635
14 1 81 410	Zöblitz, Stadt	6	3	-	-1	4	898
14 1 81 420	Zschopau, Stadt	10	-	-	2	8	1 259
14 1 82	Landkreis Mittweida	171	8	2	13	148	23 582
14 1 82 020	Altmittweida	5	-	2	-	3	470
14 1 82 040	Lichtenau	27	-1	2	3	23	3 873
14 1 82 060	Burgstädt, Stadt	13	-1	-1	4	11	1 701
14 1 82 080	Claußnitz	6	-	-	-1	7	1 010
14 1 82 100	Erlau	4	1	-	-	3	456

## Regierungsbezirk Chemnitz

Baufertigstellungen 2006									Schlüssel- nummer
Errichtung neuer Gebäude			Wohnungen in Wohn- und Nichtwohngeb.	davon mit ... Räumen				Wohnfläche in m²	
Wohn- gebäude	dar. mit 1 und 2 Wohnungen	Nichtwohn- gebäude		1 und 2	3	4	5 und mehr		
102	103	104	105	106	107	108	109	110	
8	7	2	11	-	-	-	11	1 515	14 1 78 470
3	3	1	4	-	-	-	4	736	14 1 78 480
6	6	-	3	-	-4	-2	9	898	14 1 78 490
13	13	15	10	-7	4	-1	14	2 230	14 1 78 510
3	3	1	3	-1	-	-1	5	527	14 1 78 520
7	7	3	8	1	-	-1	8	1 018	14 1 78 540
3	3	1	3	-	-1	-2	6	642	14 1 78 610
3	3	1	5	-	-	-	5	648	14 1 78 620
1	1	1	1	-	-	-	1	109	14 1 78 640
-	-	-	-	-	-	-	-	46	14 1 78 650
2	2	2	3	1	-	-	2	306	14 1 78 660
1	1	-	1	-	1	-	-	93	14 1 78 670
10	10	-	12	-	2	-1	11	1 650	14 1 78 680
1	1	-	1	-	-	-	1	187	14 1 78 700
1	1	3	1	-	-	-	1	187	14 1 78 720
-	-	-	1	-	-	1	-	82	14 1 78 730
-	-	-	-	-	-	-	-	-	14 1 78 750
73	72	31	147	7	15	25	100	15 510	14 1 81
4	4	-	5	-	-1	1	5	717	14 1 81 010
-	-	-	-	-	-	-	-	-	14 1 81 030
2	2	1	2	-	-	1	1	210	14 1 81 040
-	-	1	1	-	-	-	1	107	14 1 81 060
3	3	1	3	-	-	-	3	349	14 1 81 080
9	9	-	11	-	2	-2	11	1 459	14 1 81 110
2	2	2	7	-	2	3	2	732	14 1 81 130
4	4	2	9	-	1	1	7	1 053	14 1 81 140
-	-	1	-	-	-	-	-	-	14 1 81 150
1	1	2	1	-	-	-	1	121	14 1 81 170
6	6	3	7	-1	-1	2	7	893	14 1 81 240
11	11	3	22	-	5	1	16	2 333	14 1 81 260
5	5	4	9	-	-	4	5	751	14 1 81 280
-	-	-	1	-	-	-	1	110	14 1 81 285
6	6	1	8	1	-1	-	8	889	14 1 81 300
1	1	2	4	-	1	1	2	478	14 1 81 310
4	4	1	4	-	-	-	4	586	14 1 81 350
2	2	-	4	-	-	2	2	432	14 1 81 370
1	1	2	1	-	-1	1	1	183	14 1 81 380
6	5	-	16	-	2	6	8	1 493	14 1 81 390
1	1	1	4	3	-	-1	2	322	14 1 81 410
5	5	4	28	4	6	5	13	2 292	14 1 81 420
133	132	72	188	12	12	16	148	24 576	14 1 82
2	2	3	4	1	-	1	2	396	14 1 82 020
37	37	12	43	-	-1	2	42	6 176	14 1 82 040
9	9	5	10	-1	1	3	7	1 537	14 1 82 060
6	6	-	7	-1	1	-	7	981	14 1 82 080
4	4	4	4	-	-	1	3	562	14 1 82 100

## Regierungsbezirk Chemnitz

Schlüssel- nummer	Kreisfreie Stadt Landkreis Gemeinde	Fortschreibung des Gebäude- und Wohnungsbestandes				
		Bestand an Wohnge- bäuden	darunter mit 1 oder 2 Wohnungen	Bestand an Wohnungen in		
				insge- samt	davon mit ... Räumen	
					1	2
		111	112	113	114	115
Noch: Vogtlandkreis						
14 1 78 470	Oelsnitz/Vogtl., Stadt	2 725	1 943	6 911	154	381
14 1 78 480	Pausa/Vogtl., Stadt	1 150	1 021	1 958	7	83
14 1 78 490	Pöhl	690	609	1 268	13	50
14 1 78 510	Reichenbach im Vogtland, Stadt	4 045	2 442	13 574	105	1 208
14 1 78 520	Reuth	317	303	465	2	6
14 1 78 540	Rodewisch, Stadt	1 703	1 248	4 153	16	155
14 1 78 610	Schöneck/Vogtl., Stadt	881	721	2 031	172	79
14 1 78 620	Steinberg	778	667	1 546	17	87
14 1 78 640	Syrau	399	337	874	2	26
14 1 78 650	Tannenbergsthal/Vogtl.	356	275	921	1	42
14 1 78 660	Theuma	346	327	516	1	21
14 1 78 670	Tirpersdorf	508	482	730	4	25
14 1 78 680	Treuen, Stadt	2 201	1 705	4 766	30	178
14 1 78 700	Triebel/Vogtl.	465	437	695	3	27
14 1 78 720	Weischlitz	939	800	1 802	5	76
14 1 78 730	Werda	529	491	838	3	14
14 1 78 750	Zwota	464	403	804	15	33
<b>14 1 81</b>	<b>Mittlerer Erzgebirgskreis</b>	<b>19 523</b>	<b>15 281</b>	<b>44 569</b>	<b>522</b>	<b>1 963</b>
14 1 81 010	Amtsberg	1 024	834	2 068	6	89
14 1 81 030	Börnichen/Erzgeb.	283	243	504	2	17
14 1 81 040	Borstendorf	393	306	861	4	33
14 1 81 060	Deutschneudorf	329	270	629	1	34
14 1 81 080	Drebach	813	652	1 705	21	55
14 1 81 110	Gornau/Erzgeb.	983	848	1 863	7	68
14 1 81 130	Großolbersdorf	776	646	1 514	4	56
14 1 81 140	Großrückerswalde	870	685	1 850	7	141
14 1 81 150	Grünhainichen	318	239	723	1	23
14 1 81 170	Heidersdorf	239	194	465	4	25
14 1 81 240	Lengefeld, Stadt	1 097	881	2 287	14	92
14 1 81 260	Marienberg, Stadt	2 830	2 148	7 324	302	233
14 1 81 280	Olbernhau, Stadt	2 076	1 382	5 877	-	439
14 1 81 285	Pfaffroda	814	740	1 315	3	38
14 1 81 300	Pobershau	551	492	940	6	47
14 1 81 310	Pockau	993	809	2 056	3	64
14 1 81 350	Seiffen/Erzgeb., Kurort	733	632	1 377	9	51
14 1 81 370	Venusberg	520	411	1 074	7	60
14 1 81 380	Waldkirchen/Erzgeb.	306	254	558	-	23
14 1 81 390	Wolkenstein, Stadt	920	694	2 112	7	74
14 1 81 410	Zöblitz, Stadt	756	596	1 557	7	55
14 1 81 420	Zschopau, Stadt	1 899	1 325	5 910	107	246
<b>14 1 82</b>	<b>Landkreis Mittweida</b>	<b>30 609</b>	<b>24 327</b>	<b>68 331</b>	<b>837</b>	<b>2 771</b>
14 1 82 020	Altmittweida	582	496	1 111	6	19
14 1 82 040	Lichtenau	2 321	2 092	3 712	10	127
14 1 82 060	Burgstädt, Stadt	2 651	1 924	6 648	32	328
14 1 82 080	Claußnitz	956	790	1 849	34	97
14 1 82 100	Erlau	1 038	962	1 559	2	39

## Regierungsbezirk Chemnitz

am 31. Dezember 2006								Schlüssel- nummer
Wohn- und Nichtwohngebäuden							Wohnungen je 1 000 Einwohner	
davon mit ... Räumen						Wohnfläche in 100 m²		
3	4	5	6	7 und mehr	darin Räume			
116	117	118	119	120	121	122	123	
2 072	2 408	1 140	448	308	2 347	4 755	575	14 1 78 470
450	618	436	224	140	1 070	1 485	514	14 1 78 480
295	397	269	135	109	826	1 003	442	14 1 78 490
3 854	5 287	2 079	653	388	2 983	8 747	632	14 1 78 510
65	132	121	69	70	545	407	454	14 1 78 520
1 094	1 472	918	283	215	1 654	2 993	558	14 1 78 540
455	701	361	164	99	766	1 382	558	14 1 78 610
379	465	333	151	114	861	1 157	507	14 1 78 620
247	317	144	74	64	488	632	527	14 1 78 640
265	350	176	48	39	289	617	614	14 1 78 650
92	152	108	91	51	401	423	452	14 1 78 660
147	212	170	98	74	569	597	489	14 1 78 670
1 305	1 555	937	468	293	2 244	3 608	536	14 1 78 680
132	243	137	75	78	604	536	449	14 1 78 700
430	597	401	157	136	1 016	1 364	509	14 1 78 720
175	311	158	102	75	576	653	496	14 1 78 730
190	262	183	72	49	372	569	537	14 1 78 750
10 920	15 207	8 961	4 165	2 831	21 593	31 687	506	14 1 81
556	630	420	204	163	1 235	1 505	494	14 1 81 010
102	148	132	62	41	313	391	461	14 1 81 030
257	273	154	89	51	389	620	602	14 1 81 040
158	184	131	67	54	407	468	538	14 1 81 060
407	595	333	182	112	844	1 249	482	14 1 81 080
403	580	440	200	165	1 300	1 438	461	14 1 81 110
369	444	335	198	108	812	1 129	481	14 1 81 130
406	560	401	212	123	934	1 316	477	14 1 81 140
190	259	141	57	52	388	523	544	14 1 81 150
124	141	96	46	29	220	339	504	14 1 81 170
591	751	447	230	162	1 238	1 684	490	14 1 81 240
1 421	2 562	1 617	702	487	3 720	5 076	523	14 1 81 260
1 960	1 790	1 015	424	249	1 894	3 996	548	14 1 81 280
257	393	322	169	133	1 011	1 019	436	14 1 81 285
195	299	194	120	79	594	697	454	14 1 81 300
472	721	468	184	144	1 109	1 499	492	14 1 81 310
351	456	290	140	80	620	983	530	14 1 81 350
217	383	186	137	84	653	789	460	14 1 81 370
131	162	125	66	51	381	439	471	14 1 81 380
451	736	477	219	148	1 129	1 554	494	14 1 81 390
363	617	257	150	108	830	1 111	519	14 1 81 410
1 539	2 523	980	307	208	1 572	3 864	525	14 1 81 420
17 512	23 518	13 348	6 179	4 166	32 040	48 918	527	14 1 82
213	307	355	124	87	645	788	535	14 1 82 020
860	1 029	844	459	383	2 906	2 933	466	14 1 82 040
2 269	2 230	1 018	456	315	2 401	4 582	552	14 1 82 060
402	575	410	194	137	1 090	1 354	536	14 1 82 080
264	452	373	234	195	1 527	1 313	435	14 1 82 100

## Regierungsbezirk Chemnitz

Schlüssel- nummer	Kreisfreie Stadt Landkreis Gemeinde	Tourismus 2006				Straßenver- kehrsunfälle insgesamt (ohne sonst.)
		geöffnete Beherber- gungsstätten	angebotene Gästebetten	Ankünfte	Übernach- tungen	
		124	125	126	127	128
Noch: Vogtlandkreis						
14 1 78 470	Oelsnitz/Vogtl., Stadt	6	177	5 699	12 611	88
14 1 78 480	Pausa/Vogtl., Stadt	2	.	.	.	8
14 1 78 490	Pöhl	4	154	2 757	7 810	13
14 1 78 510	Reichenbach im Vogtland, Stadt	3	87	4 611	8 477	102
14 1 78 520	Reuth	-	-	-	-	8
14 1 78 540	Rodewisch, Stadt	2	.	.	.	42
14 1 78 610	Schöneck/Vogtl., Stadt	6	1 224	62 389	231 630	21
14 1 78 620	Steinberg	2	.	.	.	11
14 1 78 640	Syrau	4	45	1 345	3 492	6
14 1 78 650	Tannenbergsthal/Vogtl.	4	90	2 330	6 856	7
14 1 78 660	Theuma	2	.	.	.	4
14 1 78 670	Tirpersdorf	-	-	-	-	3
14 1 78 680	Treuen, Stadt	3	86	3 124	5 112	56
14 1 78 700	Triebel/Vogtl.	-	-	-	-	10
14 1 78 720	Weischlitz	-	-	-	-	27
14 1 78 730	Werda	1	.	.	.	6
14 1 78 750	Zwota	3	120	5 872	17 216	5
<b>14 1 81</b>	<b>Mittlerer Erzgebirgskreis</b>	<b>81</b>	<b>2 709</b>	<b>100 039</b>	<b>325 602</b>	<b>422</b>
14 1 81 010	Amtsberg	3	78	3 880	9 055	17
14 1 81 030	Börnichen/Erzgeb.	-	-	-	-	5
14 1 81 040	Borstendorf	-	-	-	-	6
14 1 81 060	Deutschneudorf	2	.	.	.	3
14 1 81 080	Drebach	2	.	.	.	21
14 1 81 110	Gornau/Erzgeb.	-	-	-	-	14
14 1 81 130	Großolbersdorf	1	.	.	.	22
14 1 81 140	Großrückerswalde	4	109	3 264	8 506	13
14 1 81 150	Grünhainichen	-	-	-	-	6
14 1 81 170	Heidersdorf	2	.	.	.	-
14 1 81 240	Lengefeld, Stadt	6	124	5 315	12 246	24
14 1 81 260	Marienberg, Stadt	7	240	10 620	25 197	76
14 1 81 280	Olbernhau, Stadt	5	160	7 848	18 131	58
14 1 81 285	Pfaffroda	2	.	.	.	20
14 1 81 300	Pobershau	9	226	9 345	34 285	6
14 1 81 310	Pockau	4	169	7 245	27 126	27
14 1 81 350	Seiffen/Erzgeb., Kurort	16	658	23 633	62 218	7
14 1 81 370	Venusberg	1	.	.	.	10
14 1 81 380	Waldkirchen/Erzgeb.	-	-	-	-	7
14 1 81 390	Wolkenstein, Stadt	11	552	18 264	101 689	29
14 1 81 410	Zöblitz, Stadt	4	74	1 684	3 880	8
14 1 81 420	Zschopau, Stadt	2	.	.	.	43
<b>14 1 82</b>	<b>Landkreis Mittweida</b>	<b>53</b>	<b>2 133</b>	<b>89 815</b>	<b>183 430</b>	<b>875</b>
14 1 82 020	Altmittweida	1	.	.	.	24
14 1 82 040	Lichtenau	1	.	.	.	105
14 1 82 060	Burgstädt, Stadt	5	331	17 397	36 838	57
14 1 82 080	Claußnitz	1	.	.	.	24
14 1 82 100	Erlau	2	.	.	.	21

## Regierungsbezirk Chemnitz

Schwerwiegende Unfälle mit Sachschaden 2006		Straßenverkehrsunfälle mit Personenschaden 2006				Kraftfahrzeugbestand am 1. Januar 2007			Schlüsselnummer
im engeren Sinne	unter Alkoholeinwirkung	insgesamt	verunglückte Personen			insgesamt	darunter		
			Getötete	Schwer-verletzte	Leicht-verletzte		Pkw	Krafträder	
129	130	131	132	133	134	135	136	137	
34	3	51	1	15	58	8 926	7 485	492	14 1 78 470
1	1	6	-	3	5	3 101	2 521	203	14 1 78 480
3	-	10	1	2	9	2 272	1 872	133	14 1 78 490
37	3	62	2	27	49	14 051	12 140	625	14 1 78 510
5	-	3	-	1	2	1 068	762	58	14 1 78 520
12	2	28	1	12	25	5 691	4 749	287	14 1 78 540
4	-	17	-	8	15	2 803	2 302	180	14 1 78 610
4	-	7	-	9	5	2 418	1 931	159	14 1 78 620
2	-	4	-	1	7	1 383	1 120	90	14 1 78 640
-	-	7	-	4	3	1 086	951	62	14 1 78 650
1	-	3	-	1	3	953	773	55	14 1 78 660
1	-	2	-	-	2	1 441	1 147	103	14 1 78 670
23	1	32	2	13	26	6 696	5 631	326	14 1 78 680
2	-	8	-	4	7	1 282	1 067	73	14 1 78 700
8	1	18	-	5	15	2 940	2 370	180	14 1 78 720
-	-	6	-	4	5	1 338	1 124	65	14 1 78 730
2	1	2	-	-	2	1 150	1 000	67	14 1 78 750
114	26	282	6	135	208	66 583	55 469	4 854	14 1 81
3	-	14	-	6	11	3 109	2 652	211	14 1 81 010
3	-	2	-	-	4	861	681	91	14 1 81 030
1	1	4	-	1	4	1 063	917	93	14 1 81 040
1	-	2	-	3	-	912	730	52	14 1 81 060
6	-	15	1	6	13	2 721	2 204	209	14 1 81 080
4	1	9	-	2	7	3 434	2 838	276	14 1 81 110
5	2	15	1	12	11	2 600	2 042	251	14 1 81 130
3	-	10	-	4	6	3 066	2 498	259	14 1 81 140
2	-	4	-	3	3	963	797	81	14 1 81 150
-	-	-	-	-	-	691	583	44	14 1 81 170
8	-	16	-	6	10	3 475	2 848	234	14 1 81 240
19	5	52	1	23	40	10 914	9 271	683	14 1 81 260
13	7	38	3	16	28	7 311	6 284	365	14 1 81 280
5	2	13	-	5	9	2 424	1 916	170	14 1 81 285
2	-	4	-	4	2	1 513	1 308	99	14 1 81 300
7	2	18	-	12	11	3 278	2 699	242	14 1 81 310
-	-	7	-	4	5	1 916	1 625	115	14 1 81 350
5	-	5	-	2	3	1 862	1 454	155	14 1 81 370
4	-	3	-	2	1	992	803	89	14 1 81 380
8	2	19	-	12	16	3 282	2 726	263	14 1 81 390
2	-	6	-	3	3	2 308	1 925	160	14 1 81 410
13	4	26	-	9	21	7 755	6 592	703	14 1 81 420
306	34	535	10	222	483	96 424	80 114	5 952	14 1 82
5	1	18	-	6	19	1 771	1 472	90	14 1 82 020
45	3	57	1	23	64	6 628	5 418	494	14 1 82 040
12	2	43	1	20	37	8 244	7 020	451	14 1 82 060
12	-	12	-	6	8	2 830	2 319	207	14 1 82 080
4	1	16	-	10	11	3 074	2 388	214	14 1 82 100

## Regierungsbezirk Chemnitz

Schlüssel- nummer	Kreisfreie Stadt Landkreis Gemeinde	Ist-Aufkommen an Gemeindesteuern 2006 in 1 000 €				
		Grund- steuer A	Grund- steuer B	Gewerbe- steuer	Gemeindeanteil an der Ein- kommensteuer	Gemeindeanteil an der Umsatzsteuer
		138	139	140	141	142
Noch: Vogtlandkreis						
14 1 78 470	Oelsnitz/Vogtl., Stadt	27	1 235	2 438	1 004	355
14 1 78 480	Pausa/Vogtl., Stadt	23	309	1 929	248	49
14 1 78 490	Pöhl	18	207	124	241	29
14 1 78 510	Reichenbach im Vogtland, Stadt	14	1 648	3 026	1 742	528
14 1 78 520	Reuth	18	71	304	103	19
14 1 78 540	Rodewisch, Stadt	12	620	1 190	656	235
14 1 78 610	Schöneck/Vogtl., Stadt	13	328	1 002	273	67
14 1 78 620	Steinberg	6	290	313	289	75
14 1 78 640	Syrau	8	127	84	172	30
14 1 78 650	Tannenbergsthal/Vogtl.	2	114	175	104	26
14 1 78 660	Theuma	7	88	64	121	13
14 1 78 670	Tirpersdorf	9	99	122	145	29
14 1 78 680	Treuen, Stadt	26	853	1 282	656	227
14 1 78 700	Triebel/Vogtl.	19	77	81	113	9
14 1 78 720	Weischlitz	18	329	470	316	148
14 1 78 730	Werda	5	109	89	152	33
14 1 78 750	Zwota	4	100	67	110	19
<b>14 1 81</b>	<b>Mittlerer Erzgebirgskreis</b>	<b>245</b>	<b>6 323</b>	<b>13 390</b>	<b>6 242</b>	<b>1 942</b>
14 1 81 010	Amtsberg	17	271	98	417	26
14 1 81 030	Börnichen/Erzgeb.	4	53	34	86	6
14 1 81 040	Borstendorf	5	77	24	92	15
14 1 81 060	Deutschneudorf	1	80	288	51	11
14 1 81 080	Drebach	14	230	491	220	79
14 1 81 110	Gornau/Erzgeb.	11	291	398	407	46
14 1 81 130	Großolbersdorf	14	203	210	201	40
14 1 81 140	Großrückerswalde	15	212	418	235	68
14 1 81 150	Grünhainichen	3	88	268	106	59
14 1 81 170	Heidersdorf	4	61	31	56	14
14 1 81 240	Lengefeld, Stadt	21	363	1 667	257	80
14 1 81 260	Marienberg, Stadt	28	1 139	3 593	1 124	407
14 1 81 280	Olbernhau, Stadt	15	845	2 487	703	298
14 1 81 285	Pfaffroda	26	182	133	153	44
14 1 81 300	Pobershau	2	119	122	145	24
14 1 81 310	Pockau	15	303	503	271	133
14 1 81 350	Seiffen/Erzgeb., Kurort	3	261	285	137	77
14 1 81 370	Venusberg	6	200	255	122	51
14 1 81 380	Waldkirchen/Erzgeb.	4	72	41	108	11
14 1 81 390	Wolkenstein, Stadt	17	328	341	278	46
14 1 81 410	Zöblitz, Stadt	8	171	392	212	50
14 1 81 420	Zschopau, Stadt	9	774	1 310	861	355
<b>14 1 82</b>	<b>Landkreis Mittweida</b>	<b>956</b>	<b>11 948</b>	<b>21 306</b>	<b>11 285</b>	<b>3 620</b>
14 1 82 020	Altmittweida	22	214	363	211	75
14 1 82 040	Lichtenau	50	761	1 632	936	231
14 1 82 060	Burgstädt, Stadt	27	1 290	2 540	994	284
14 1 82 080	Claußnitz	20	229	305	315	48
14 1 82 100	Erlau	50	222	271	294	71

## Regierungsbezirk Chemnitz

Hebesätze in %			Realsteuer- aufbringungs- kraft 2006	Steuereinnahmekraft 2006		Schuldenstand am 31.12.2006		Personal- stand am 30. Juni 2006	Schlüssel- nummer
Grund- steuer A	Grund- steuer B	Gewerbe- steuer		insgesamt	je Einwohner	insgesamt	je Einwohner		
143	144	145	146	147	148	149	150	151	
280	400	360	4 214	5 315	438	10 579	871	114	14 1 78 470
295	400	370	2 529	2 627	680	4 388	1 136	33	14 1 78 480
270	350	365	424	681	235	3 139	1 085	18	14 1 78 490
250	400	360	5 340	7 290	334	16 647	763	214	14 1 78 510
300	350	365	454	544	530	1 498	1 459	13	14 1 78 520
305	390	390	1 987	2 762	371	9 457	1 269	72	14 1 78 540
300	430	380	1 447	1 687	461	3 759	1 028	35	14 1 78 610
260	350	375	722	1 055	341	833	270	30	14 1 78 620
300	380	360	254	447	268	92	55	14	14 1 78 640
280	370	375	333	444	292	1 405	924	16	14 1 78 650
340	390	435	167	296	259	847	741	10	14 1 78 660
250	330	300	313	472	312	31	20	12	14 1 78 670
315	400	375	2 394	3 146	351	6 514	727	88	14 1 78 680
300	330	360	216	329	208	973	615	10	14 1 78 700
280	365	375	941	1 358	385	2 764	784	30	14 1 78 720
260	350	365	246	422	246	604	352	15	14 1 78 730
336	416	400	179	301	198	497	327	7	14 1 78 750
280	385	381	22 160	29 009	327	93 273	1 050	1 372	14 1 81
300	390	380	434	867	205	5 503	1 302	41	14 1 81 010
280	350	380	109	198	180	301	274	9	14 1 81 030
250	330	350	138	243	168	926	637	11	14 1 81 040
260	350	365	430	462	396	727	622	2	14 1 81 060
290	390	375	821	1 071	301	3 212	904	9	14 1 81 080
280	380	375	793	1 205	297	2 245	554	36	14 1 81 110
290	380	380	481	701	222	1 305	412	35	14 1 81 130
290	370	390	715	978	251	325	83	17	14 1 81 140
290	370	390	394	532	397	710	529	7	14 1 81 150
230	330	330	127	194	207	145	155	7	14 1 81 170
280	395	380	2 252	2 423	510	3 632	764	50	14 1 81 240
270	390	390	5 154	6 334	449	10 914	773	116	14 1 81 260
280	380	380	3 722	4 474	415	7 408	686	141	14 1 81 280
280	400	380	376	560	185	2 272	749	29	14 1 81 285
270	360	370	287	443	213	1 054	508	19	14 1 81 300
290	400	380	902	1 257	299	2 972	706	51	14 1 81 310
335	420	380	591	777	295	3 519	1 334	53	14 1 81 350
275	360	375	537	683	292	1 574	674	8	14 1 81 370
290	370	390	133	248	207	387	322	8	14 1 81 380
260	400	380	758	1 047	243	7 527	1 747	48	14 1 81 390
275	370	350	679	900	296	1 154	379	34	14 1 81 410
280	390	380	2 325	3 410	299	2 896	254	163	14 1 81 420
308	438	370	36 934	49 655	381	66 265	508	1 563	14 1 82
350	450	400	607	858	407	513	243	16	14 1 82 020
270	410	330	2 934	3 913	489	3 963	495	66	14 1 82 040
300	530	400	3 745	4 782	394	9 212	759	62	14 1 82 060
250	390	380	618	951	274	118	34	48	14 1 82 080
300	330	380	645	983	273	3	1	27	14 1 82 100

## Regierungsbezirk Chemnitz

Schlüssel- nummer	Kreisfreie Stadt Landkreis Gemeinde	Berein. Einnahmen der öffentlichen Kommunalhaushalte 2006 in 1 000 €				
		insgesamt	Einnahmen der laufenden Rechnung	darunter		Einnahmen der Kapital- rechnung
				Schlüsselzu- weis. v. Land	Gebühren, zweckg. Abg.	
		152	153	154	155	156
Noch: Vogtlandkreis						
14 1 78 470	Oelsnitz/Vogtl., Stadt	15 321	11 205	2 958	1 074	4 116
14 1 78 480	Pausa/Vogtl., Stadt	4 225	3 960	803	97	265
14 1 78 490	Pöhl	2 499	2 344	724	34	155
14 1 78 510	Reichenbach im Vogtland, Stadt	24 157	20 278	7 822	1 325	3 879
14 1 78 520	Reuth	1 192	1 144	157	47	48
14 1 78 540	Rodewisch, Stadt	8 476	6 729	2 113	288	1 747
14 1 78 610	Schöneck/Vogtl., Stadt	4 354	3 626	663	385	727
14 1 78 620	Steinberg	3 429	2 536	439	162	893
14 1 78 640	Syrau	1 159	1 126	338	98	33
14 1 78 650	Tannenbergsthal/Vogtl.	1 269	961	275	56	308
14 1 78 660	Theuma	864	829	238	71	35
14 1 78 670	Tirpersdorf	1 061	990	298	35	71
14 1 78 680	Treuen, Stadt	8 151	7 194	2 283	365	957
14 1 78 700	Triebel/Vogtl.	1 143	1 116	298	49	27
14 1 78 720	Weischlitz	3 329	2 641	605	104	688
14 1 78 730	Werda	1 183	1 105	364	74	78
14 1 78 750	Zwota	935	907	344	36	28
<b>14 1 81</b>	<b>Mittlerer Erzgebirgskreis</b>	<b>151 408</b>	<b>125 220</b>	<b>39 776</b>	<b>11 568</b>	<b>26 187</b>
14 1 81 010	Amtsberg	3 506	3 093	1 267	254	413
14 1 81 030	Börnichen/Erzgeb.	749	710	259	42	39
14 1 81 040	Borstendorf	1 367	995	320	61	372
14 1 81 060	Deutschneudorf	1 250	860	186	11	390
14 1 81 080	Drebach	3 456	3 056	831	66	401
14 1 81 110	Gornau/Erzgeb.	3 598	3 058	856	229	540
14 1 81 130	Großolbersdorf	2 797	2 584	825	182	213
14 1 81 140	Großrückerswalde	4 218	2 724	1 006	45	1 493
14 1 81 150	Grünhainichen	1 071	933	134	69	138
14 1 81 170	Heidersdorf	829	731	212	7	98
14 1 81 240	Lengefeld, Stadt	4 546	3 785	420	156	761
14 1 81 260	Marienberg, Stadt	23 845	16 066	3 831	423	7 779
14 1 81 280	Olbernhau, Stadt	11 885	9 258	2 515	499	2 627
14 1 81 285	Pfaffroda	2 356	2 042	710	124	314
14 1 81 300	Pobershau	1 974	1 750	488	98	224
14 1 81 310	Pockau	3 627	3 232	966	219	394
14 1 81 350	Seiffen/Erzgeb., Kurort	3 403	3 068	555	710	335
14 1 81 370	Venusberg	1 895	1 767	458	53	128
14 1 81 380	Waldkirchen/Erzgeb.	884	841	323	75	43
14 1 81 390	Wolkenstein, Stadt	4 479	3 463	1 067	226	1 017
14 1 81 410	Zöblitz, Stadt	2 500	2 303	735	129	197
14 1 81 420	Zschopau, Stadt	11 538	10 449	4 027	593	1 088
<b>14 1 82</b>	<b>Landkreis Mittweida</b>	<b>206 644</b>	<b>171 372</b>	<b>49 329</b>	<b>16 738</b>	<b>35 272</b>
14 1 82 020	Altmittweida	1 856	1 782	326	129	75
14 1 82 040	Lichtenau	6 284	5 622	-	345	662
14 1 82 060	Burgstädt, Stadt	11 521	10 432	3 386	258	1 090
14 1 82 080	Claußnitz	3 166	2 586	804	175	580
14 1 82 100	Erlau	2 827	2 543	745	116	283

## Regierungsbezirk Chemnitz

Bereinigte Ausgaben der öffentlichen Kommunalhaushalte 2006 in 1 000 €							Finanzierungs- saldo 2006 in 1 000 €	Schlüssel- nummer
insgesamt	Ausgaben der laufenden Rechnung	darunter		Ausgaben der Kapital- rechnung	darunter			
		Personal- ausgaben	laufender Sachaufwand		Sach- investitionen	darunter Bau- maßnahmen		
157	158	159	160	161	162	163	164	
17 017	10 199	3 894	3 718	6 818	6 571	6 228	-1 696	14 1 78 470
3 299	2 713	1 139	671	586	368	274	926	14 1 78 480
2 457	2 241	587	744	217	199	155	42	14 1 78 490
27 878	18 469	7 010	4 491	9 409	8 585	8 049	-3 720	14 1 78 510
972	841	345	233	131	129	103	219	14 1 78 520
8 280	6 039	2 240	1 474	2 240	2 232	1 946	196	14 1 78 540
7 302	3 079	1 118	1 503	4 222	4 212	4 111	-2 948	14 1 78 610
3 222	2 174	938	760	1 047	1 064	821	207	14 1 78 620
1 225	1 050	410	186	176	26	0	-67	14 1 78 640
1 267	835	291	184	432	62	30	2	14 1 78 650
893	855	319	231	37	37	6	-28	14 1 78 660
1 032	879	314	255	153	153	58	29	14 1 78 670
8 157	6 504	2 774	1 216	1 653	1 537	1 424	-6	14 1 78 680
1 051	963	351	278	88	88	68	92	14 1 78 700
3 418	2 474	996	677	944	951	646	-89	14 1 78 720
1 067	1 128	414	290	-61	925	895	116	14 1 78 730
1 188	887	222	257	301	301	284	-253	14 1 78 750
154 047	118 017	42 767	30 668	36 030	33 891	30 707	-2 639	14 1 81
3 191	2 971	1 519	709	220	178	114	315	14 1 81 010
722	646	226	178	76	74	61	27	14 1 81 030
1 257	905	302	248	352	350	340	110	14 1 81 040
1 162	747	95	178	415	415	400	89	14 1 81 060
3 272	2 685	436	620	587	584	398	184	14 1 81 080
3 606	2 860	1 050	555	746	689	613	-7	14 1 81 110
2 518	2 266	1 138	645	252	242	215	278	14 1 81 130
5 044	2 331	625	601	2 713	2 128	1 775	-826	14 1 81 140
1 118	868	275	248	250	247	43	-46	14 1 81 150
818	646	231	215	172	172	169	11	14 1 81 170
5 350	3 917	1 714	1 040	1 433	1 409	1 288	-804	14 1 81 240
24 108	13 652	3 779	4 024	10 456	9 939	9 347	-263	14 1 81 260
11 884	8 176	4 085	2 237	3 708	3 678	3 304	1	14 1 81 280
2 459	2 141	962	616	318	318	276	-103	14 1 81 285
1 996	1 616	615	524	380	368	316	-22	14 1 81 300
3 339	2 882	1 353	845	456	425	337	288	14 1 81 310
3 176	3 070	1 604	1 040	106	106	58	227	14 1 81 350
1 850	1 714	241	374	136	133	103	45	14 1 81 370
853	805	296	193	48	34	13	31	14 1 81 380
4 690	3 100	1 294	950	1 590	1 558	1 497	-211	14 1 81 390
2 540	2 110	1 017	592	430	430	379	-40	14 1 81 410
11 834	9 234	4 833	2 821	2 600	2 289	1 875	-296	14 1 81 420
209 098	155 499	51 277	39 253	53 598	50 354	45 821	-2 454	14 1 82
1 556	1 299	549	319	257	260	253	301	14 1 82 020
7 363	5 492	2 151	1 404	1 871	1 748	1 608	-1 078	14 1 82 040
10 822	7 679	2 110	1 164	3 143	2 731	2 380	699	14 1 82 060
3 433	2 329	1 297	495	1 104	1 103	1 014	-268	14 1 82 080
2 882	2 321	945	757	562	562	422	-56	14 1 82 100

## Regierungsbezirk Chemnitz

Schlüssel- nummer	Kreisfreie Stadt Landkreis Gemeinde	Fläche 31.12.2006 km²	Bevölkerung am				Einwoh- ner je km² 2006
			3.10.1990	31. Dezember 2006			
			insgesamt		männlich	weiblich	
		1	2	3	4	5	6
Noch: Landkreis Mittweida							
14 1 82 120	Frankenberg, Stadt	65,49	17 856	16 521	8 142	8 379	252
14 1 82 130	Geringswalde, Stadt	29,94	6 205	4 979	2 461	2 518	166
14 1 82 150	Hainichen, Stadt	51,58	10 827	9 314	4 563	4 751	181
14 1 82 160	Hartmannsdorf	10,28	4 851	4 737	2 281	2 456	461
14 1 82 190	Königsfeld	28,29	1 769	1 717	883	834	61
14 1 82 200	Königshain-Wiederau	30,89	3 207	2 976	1 483	1 493	96
14 1 82 210	Kriebstein	31,01	3 010	2 594	1 298	1 296	84
14 1 82 260	Lunzenau, Stadt	28,06	6 370	4 996	2 397	2 599	178
14 1 82 280	Mittweida, Stadt	41,24	19 923	16 277	7 904	8 373	395
14 1 82 300	Mühlau	8,09	2 205	2 332	1 156	1 176	288
14 1 82 330	Penig, Stadt	63,31	12 357	10 276	4 989	5 287	162
14 1 82 350	Rochlitz, Stadt	23,71	8 590	6 616	3 119	3 497	279
14 1 82 360	Rossau	53,30	3 717	3 852	1 939	1 913	72
14 1 82 390	Seelitz	31,08	2 144	2 069	1 035	1 034	67
14 1 82 410	Striegistal	33,12	2 048	2 044	1 033	1 011	62
14 1 82 420	Taura	11,11	3 023	2 630	1 292	1 338	237
14 1 82 450	Tiefenbach	43,90	4 122	3 511	1 790	1 721	80
14 1 82 460	Wechselburg	25,59	2 437	2 171	1 090	1 081	85
14 1 82 480	Zettlitz	15,64	1 110	856	436	420	55
14 1 88	Landkreis Stollberg	266,49	98 711	88 259	43 218	45 041	331
14 1 88 020	Auerbach	8,26	3 535	2 897	1 399	1 498	351
14 1 88 050	Burkhardtsdorf	21,19	7 151	6 824	3 348	3 476	322
14 1 88 080	Erlbach-Kirchberg	15,88	1 737	1 809	903	906	114
14 1 88 090	Gornsdorf	4,18	2 401	2 238	1 119	1 119	535
14 1 88 100	Hohndorf	5,26	4 298	3 953	1 939	2 014	752
14 1 88 110	Hormersdorf	11,32	1 677	1 605	795	810	142
14 1 88 125	Jahnsdorf/Erzgeb.	26,10	5 096	5 963	2 996	2 967	228
14 1 88 160	Lugau/Erzgeb., Stadt	6,32	9 637	7 518	3 660	3 858	1 189
14 1 88 180	Neukirchen/Erzgeb.	20,12	6 744	7 295	3 606	3 689	362
14 1 88 200	Niederdorf	13,03	1 287	1 352	673	679	104
14 1 88 210	Niederwürschnitz	6,06	3 615	2 968	1 502	1 466	490
14 1 88 220	Oelsnitz/Erzgeb., Stadt	26,28	14 677	12 479	6 052	6 427	475
14 1 88 230	Stollberg/Erzgeb., Stadt	38,83	14 433	12 391	5 957	6 434	319
14 1 88 240	Thalheim/Erzgeb., Stadt	10,80	9 172	7 344	3 580	3 764	680
14 1 88 260	Zwönitz, Stadt	52,86	13 251	11 623	5 689	5 934	220
14 1 91	Landkreis Aue-Schwarzenberg	528,32	160 994	129 246	62 484	66 762	245
14 1 91 040	Aue, Stadt	20,94	24 765	18 209	8 604	9 605	869
14 1 91 050	Grünhain-Beierfeld, Stadt	22,26	7 247	6 603	3 246	3 357	297
14 1 91 070	Bernsbach	8,76	4 251	4 562	2 259	2 303	521
14 1 91 080	Bockau	19,15	3 125	2 600	1 257	1 343	136
14 1 91 090	Breitenbrunn/Erzgeb.	60,02	7 667	6 337	3 103	3 234	106
14 1 91 120	Eibenstock, Stadt	90,36	8 107	6 440	3 111	3 329	71
14 1 91 180	Johanngeorgenstadt, Stadt	29,59	9 094	5 199	2 476	2 723	176
14 1 91 190	Lauter/Sa., Stadt	21,55	5 699	4 927	2 385	2 542	229
14 1 91 220	Lößnitz, Stadt	30,53	12 077	10 184	4 898	5 286	334
14 1 91 230	Markersbach	18,32	2 222	1 894	958	936	103

## Regierungsbezirk Chemnitz

Bevölkerung im Alter von ... bis unter ... Jahren am 31. Dezember 2006									Schlüssel- nummer
unter 6	6 bis unter 15	15 bis unter 18	18 bis unter 25	25 bis unter 30	30 bis unter 40	40 bis unter 50	50 bis unter 65	65 und mehr	
7	8	9	10	11	12	13	14	15	
727	918	509	1 561	991	1 911	2 897	3 229	3 778	14 1 82 120
197	275	131	449	249	494	812	1 029	1 343	14 1 82 130
444	576	280	789	497	1 138	1 490	1 762	2 338	14 1 82 150
201	272	155	374	267	557	735	1 029	1 147	14 1 82 160
70	108	76	161	108	206	311	362	315	14 1 82 190
166	193	101	270	156	404	475	574	637	14 1 82 200
107	146	87	218	157	270	474	533	602	14 1 82 210
182	278	141	402	234	507	824	1 054	1 374	14 1 82 260
621	787	412	1 526	1 117	1 783	2 269	3 535	4 227	14 1 82 280
123	156	74	198	112	285	403	476	505	14 1 82 300
418	532	267	830	493	1 195	1 568	2 208	2 765	14 1 82 330
230	336	160	568	333	670	964	1 473	1 882	14 1 82 350
195	267	142	281	243	529	599	845	751	14 1 82 360
66	149	69	216	124	239	384	395	427	14 1 82 390
127	143	75	199	131	315	354	362	338	14 1 82 410
114	139	86	224	132	266	449	571	649	14 1 82 420
145	268	133	265	201	433	584	722	760	14 1 82 450
90	133	78	192	118	250	394	429	487	14 1 82 460
30	52	22	71	56	105	151	182	187	14 1 82 480
<b>3 894</b>	<b>4 997</b>	<b>2 728</b>	<b>7 576</b>	<b>4 955</b>	<b>10 089</b>	<b>13 693</b>	<b>19 435</b>	<b>20 892</b>	<b>14 1 88</b>
148	157	86	234	141	332	397	695	707	14 1 88 020
319	408	230	610	407	773	1 069	1 463	1 545	14 1 88 050
94	117	75	161	91	222	315	382	352	14 1 88 080
94	143	68	212	115	265	352	438	551	14 1 88 090
198	240	113	330	234	467	603	777	991	14 1 88 100
78	109	67	137	102	192	259	320	341	14 1 88 110
263	374	179	494	328	688	1 011	1 459	1 167	14 1 88 125
287	363	222	606	406	838	1 073	1 844	1 879	14 1 88 160
297	365	205	606	397	903	1 163	1 753	1 606	14 1 88 180
53	58	45	135	79	152	218	328	284	14 1 88 200
113	158	99	281	199	308	485	616	709	14 1 88 210
551	670	389	1 071	702	1 473	1 946	2 619	3 058	14 1 88 220
546	680	357	1 073	609	1 286	2 007	2 461	3 372	14 1 88 230
287	434	230	606	436	837	1 055	1 719	1 740	14 1 88 240
566	721	363	1 020	709	1 353	1 740	2 561	2 590	14 1 88 260
<b>5 615</b>	<b>7 560</b>	<b>4 149</b>	<b>11 135</b>	<b>7 322</b>	<b>13 948</b>	<b>19 640</b>	<b>28 925</b>	<b>30 952</b>	<b>14 1 91</b>
789	1 032	513	1 506	1 002	1 820	2 607	3 896	5 044	14 1 91 040
304	345	217	574	387	783	986	1 508	1 499	14 1 91 050
192	286	181	390	259	517	748	979	1 010	14 1 91 070
127	138	82	193	168	264	390	620	618	14 1 91 080
274	394	209	527	358	648	936	1 395	1 596	14 1 91 090
294	396	213	515	348	704	1 038	1 433	1 499	14 1 91 120
144	267	176	485	255	472	894	1 160	1 346	14 1 91 180
209	302	162	424	279	540	753	1 034	1 224	14 1 91 190
483	628	337	965	567	1 089	1 676	2 118	2 321	14 1 91 220
104	115	65	157	138	210	285	454	366	14 1 91 230

## Regierungsbezirk Chemnitz

Schlüssel- nummer	Kreisfreie Stadt Landkreis Gemeinde	Lebendgeborene 2006		Gestorbene 2006		Überschuss bzw. Gestor-
		insgesamt	je 1 000 Einwohner	insgesamt	je 1 000 Einwohner	insgesamt
		16	17	18	19	20
Noch: Landkreis Mittweida						
14 1 82 120	Frankenberg, Stadt	100	6,0	191	11,5	-91
14 1 82 130	Geringswalde, Stadt	36	7,2	72	14,4	-36
14 1 82 150	Hainichen, Stadt	85	9,1	105	11,2	-20
14 1 82 160	Hartmannsdorf	34	7,2	50	10,5	-16
14 1 82 190	Königsfeld	13	7,5	17	9,8	-4
14 1 82 200	Königshain-Wiederau	26	8,7	44	14,7	-18
14 1 82 210	Kriebstein	20	7,7	30	11,5	-10
14 1 82 260	Lunzenau, Stadt	28	5,5	89	17,6	-61
14 1 82 280	Mittweida, Stadt	96	5,9	211	12,9	-115
14 1 82 300	Mühlau	11	4,7	27	11,5	-16
14 1 82 330	Penig, Stadt	51	4,9	144	13,9	-93
14 1 82 350	Rochlitz, Stadt	34	5,1	79	11,8	-45
14 1 82 360	Rossau	27	7,0	32	8,3	-5
14 1 82 390	Seelitz	14	6,7	18	8,6	-4
14 1 82 410	Striegistal	25	12,1	12	5,8	13
14 1 82 420	Taura	23	8,8	40	15,2	-17
14 1 82 450	Tiefenbach	19	5,4	26	7,4	-7
14 1 82 460	Wechselburg	11	5,0	24	11,0	-13
14 1 82 480	Zettlitz	7	8,1	10	11,5	-3
14 1 88	Landkreis Stollberg	648	7,3	1 077	12,1	-429
14 1 88 020	Auerbach	24	8,1	33	11,1	-9
14 1 88 050	Burkhardtsdorf	52	7,6	101	14,7	-49
14 1 88 080	Erlbach-Kirchberg	11	6,0	7	3,8	4
14 1 88 090	Gornsdorf	20	8,9	24	10,6	-4
14 1 88 100	Hohndorf	31	7,8	37	9,3	-6
14 1 88 110	Hormersdorf	14	8,7	20	12,4	-6
14 1 88 125	Jahnsdorf/Erzgeb.	43	7,2	76	12,7	-33
14 1 88 160	Lugau/Erzgeb., Stadt	46	6,1	90	11,9	-44
14 1 88 180	Neukirchen/Erzgeb.	48	6,5	57	7,7	-9
14 1 88 200	Niederdorf	8	5,9	15	11,0	-7
14 1 88 210	Niederwürschnitz	22	7,4	27	9,1	-5
14 1 88 220	Oelsnitz/Erzgeb., Stadt	82	6,6	194	15,5	-112
14 1 88 230	Stollberg/Erzgeb., Stadt	89	7,1	177	14,1	-88
14 1 88 240	Thalheim/Erzgeb., Stadt	57	7,7	74	10,0	-17
14 1 88 260	Zwönitz, Stadt	101	8,7	145	12,4	-44
14 1 91	Landkreis Aue-Schwarzenberg	922	7,1	1 557	12,0	-635
14 1 91 040	Aue, Stadt	134	7,3	243	13,3	-109
14 1 91 050	Grünhain-Beierfeld, Stadt	53	8,0	56	8,4	-3
14 1 91 070	Bernsbach	20	4,4	34	7,4	-14
14 1 91 080	Bockau	16	6,2	29	11,2	-13
14 1 91 090	Breitenbrunn/Erzgeb.	35	5,5	92	14,5	-57
14 1 91 120	Eibenstock, Stadt	54	8,3	95	14,6	-41
14 1 91 180	Johanngeorgenstadt, Stadt	22	4,1	66	12,4	-44
14 1 91 190	Lauter/Sa., Stadt	25	5,1	46	9,3	-21
14 1 91 220	Lößnitz, Stadt	67	6,5	128	12,4	-61
14 1 91 230	Markersbach	13	6,8	10	5,3	3

## Regierungsbezirk Chemnitz

der Geborenen benen (-)	Zuzüge 2006		Fortzüge 2006		Überschuss der Zu- bzw. Fortzüge (-)		Gesamtveränderung 2006		Schlüssel- nummer	
	insgesamt	je 1 000 Einwohner	insgesamt	je 1 000 Einwohner	insgesamt	je 1 000 Einwohner	insgesamt	je 1 000 Einwohner		
je 1 000 Einwohner	21	22	23	24	25	26	27	28	29	
-5,5	571	34,3	692	41,6	-121	-7,3	-214	-12,9	14 1 82 120	
-7,2	123	24,6	132	26,3	-9	-1,8	-45	-9,0	14 1 82 130	
-2,1	222	23,7	390	41,6	-168	-17,9	-188	-20,0	14 1 82 150	
-3,4	219	46,1	228	48,0	-9	-1,9	-25	-5,3	14 1 82 160	
-2,3	43	24,8	65	37,6	-22	-12,7	-26	-15,0	14 1 82 190	
-6,0	78	26,0	112	37,4	-34	-11,3	-52	-17,4	14 1 82 200	
-3,8	93	35,6	110	42,1	-17	-6,5	-27	-10,3	14 1 82 210	
-12,0	76	15,0	141	27,8	-65	-12,8	-127	-25,1	14 1 82 260	
-7,0	738	45,2	768	47,1	-30	-1,8	-146	-8,9	14 1 82 280	
-6,8	52	22,1	72	30,6	-20	-8,5	-36	-15,3	14 1 82 300	
-9,0	250	24,2	290	28,1	-40	-3,9	-132	-12,8	14 1 82 330	
-6,7	207	31,0	258	38,7	-51	-7,6	-96	-14,4	14 1 82 350	
-1,3	124	32,0	184	47,5	-60	-15,5	-65	-16,8	14 1 82 360	
-1,9	51	24,4	86	41,1	-35	-16,7	-39	-18,6	14 1 82 390	
6,3	46	22,3	90	43,7	-44	-21,4	-31	-15,1	14 1 82 410	
-6,5	129	49,1	110	41,9	19	7,2	2	0,8	14 1 82 420	
-2,0	86	24,3	124	35,1	-38	-10,8	-45	-12,7	14 1 82 450	
-6,0	56	25,7	77	35,3	-21	-9,6	-34	-15,6	14 1 82 460	
-3,5	21	24,2	44	50,8	-23	-26,6	-26	-30,0	14 1 82 480	
-4,8	1 488	16,7	2 270	25,5	-782	-8,8	-1 240	-13,9	14 1 88	
-3,0	110	37,1	153	51,6	-43	-14,5	-93	-31,4	14 1 88 020	
-7,1	265	38,5	309	44,9	-44	-6,4	-95	-13,8	14 1 88 050	
2,2	40	21,9	66	36,1	-26	-14,2	-23	-12,6	14 1 88 080	
-1,8	64	28,4	85	37,7	-21	-9,3	-25	-11,1	14 1 88 090	
-1,5	159	40,0	187	47,1	-28	-7,0	-45	-11,3	14 1 88 100	
-3,7	28	17,4	32	19,9	-4	-2,5	-11	-6,8	14 1 88 110	
-5,5	197	32,9	207	34,6	-10	-1,7	-42	-7,0	14 1 88 125	
-5,8	260	34,3	306	40,4	-46	-6,1	-104	-13,7	14 1 88 160	
-1,2	213	28,9	341	46,3	-128	-17,4	-137	-18,6	14 1 88 180	
-5,1	47	34,4	48	35,2	-1	-0,7	-6	-4,4	14 1 88 200	
-1,7	141	47,7	154	52,0	-13	-4,4	-17	-5,7	14 1 88 210	
-9,0	455	36,4	551	44,1	-96	-7,7	-147	-11,8	14 1 88 220	
-7,0	395	31,4	621	49,3	-226	-18,0	-327	-26,0	14 1 88 230	
-2,3	193	26,1	270	36,6	-77	-10,4	-95	-12,9	14 1 88 240	
-3,8	316	27,1	335	28,7	-19	-1,6	-73	-6,3	14 1 88 260	
-4,9	2 147	16,5	3 143	24,2	-996	-7,7	-1 634	-12,6	14 1 91	
-6,0	1 048	57,4	1 056	57,8	-8	-0,4	-118	-6,5	14 1 91 040	
-0,5	222	33,5	281	42,4	-59	-8,9	-63	-9,5	14 1 91 050	
-3,1	144	31,4	200	43,6	-56	-12,2	-70	-15,3	14 1 91 070	
-5,0	56	21,6	52	20,0	4	1,5	-9	-3,5	14 1 91 080	
-9,0	212	33,3	273	42,9	-61	-9,6	-117	-18,4	14 1 91 090	
-6,3	151	23,2	247	38,0	-96	-14,8	-136	-20,9	14 1 91 120	
-8,3	65	12,2	231	43,5	-166	-31,3	-209	-39,4	14 1 91 180	
-4,3	155	31,4	175	35,5	-20	-4,1	-41	-8,3	14 1 91 190	
-5,9	266	25,9	393	38,2	-127	-12,3	-190	-18,5	14 1 91 220	
1,6	41	21,6	65	34,2	-24	-12,6	-21	-11,1	14 1 91 230	

## Regierungsbezirk Chemnitz

Schlüssel- nummer	Kreisfreie Stadt Landkreis Gemeinde	Allgemein bildende Schulen am 14. September 2006					
		Grundschulen				Mittelschulen	
		Schulen	Klassen	Schüler	Lehrer	Schulen	Klassen
		30	31	32	33	34	35
Noch: Landkreis Mittweida							
14 1 82 120	Frankenberg, Stadt	1	16	374	25	1	17
14 1 82 130	Geringswalde, Stadt	1	8	141	11	-	-
14 1 82 150	Hainichen, Stadt	1	12	259	18	1	16
14 1 82 160	Hartmannsdorf	1	8	144	10	1	2
14 1 82 190	Königsfeld	-	-	-	-	-	-
14 1 82 200	Königshain-Wiederau	1	4	72	6	-	-
14 1 82 210	Kriebstein	1	4	74	5	-	-
14 1 82 260	Lunzenau, Stadt	1	7	116	10	1	2
14 1 82 280	Mittweida, Stadt	2	24	444	33	1	19
14 1 82 300	Mühlau	1	4	79	5	-	-
14 1 82 330	Penig, Stadt	2	13	253	17	1	16
14 1 82 350	Rochlitz, Stadt	1	10	217	17	1	14
14 1 82 360	Rossau	2	8	134	10	-	-
14 1 82 390	Seelitz	1	4	86	4	-	-
14 1 82 410	Striegistal	1	4	70	5	-	-
14 1 82 420	Taura	1	4	71	5	-	-
14 1 82 450	Tiefenbach	1	7	128	9	1	3
14 1 82 460	Wechselburg	1	4	76	6	-	-
14 1 82 480	Zettlitz	-	-	-	-	-	-
<b>14 1 88</b>	<b>Landkreis Stollberg</b>	<b>19</b>	<b>117</b>	<b>2 378</b>	<b>174</b>	<b>10</b>	<b>117</b>
14 1 88 020	Auerbach	1	3	64	5	1	13
14 1 88 050	Burkhardtsdorf	2	9	204	11	1	5
14 1 88 080	Erlbach-Kirchberg	1	4	86	4	-	-
14 1 88 090	Gornsdorf	1	4	77	6	-	-
14 1 88 100	Hohndorf	1	6	92	6	1	8
14 1 88 110	Hormersdorf	1	3	56	3	-	-
14 1 88 125	Jahnsdorf/Erzgeb.	1	8	143	11	-	-
14 1 88 160	Lugau/Erzgeb., Stadt	1	9	195	15	1	12
14 1 88 180	Neukirchen/Erzgeb.	1	8	162	13	1	13
14 1 88 200	Niederdorf	-	-	-	-	-	-
14 1 88 210	Niederwürschnitz	1	4	82	6	1	6
14 1 88 220	Oelsnitz/Erzgeb., Stadt	2	13	284	23	1	16
14 1 88 230	Stollberg/Erzgeb., Stadt	2	16	327	25	1	18
14 1 88 240	Thalheim/Erzgeb., Stadt	1	13	259	19	1	9
14 1 88 260	Zwönitz, Stadt	3	17	347	27	1	17
<b>14 1 91</b>	<b>Landkreis Aue-Schwarzenberg</b>	<b>29</b>	<b>186</b>	<b>3 545</b>	<b>249</b>	<b>13</b>	<b>162</b>
14 1 91 040	Aue, Stadt	4	23	431	31	2	21
14 1 91 050	Grünhain-Beierfeld, Stadt	2	8	153	10	1	15
14 1 91 070	Bernsbach	1	11	232	14	-	-
14 1 91 080	Bockau	1	4	67	5	-	-
14 1 91 090	Breitenbrunn/Erzgeb.	2	8	145	11	1	13
14 1 91 120	Eibenstock, Stadt	1	9	184	12	1	18
14 1 91 180	Johanngeorgenstadt, Stadt	1	6	112	12	-	-
14 1 91 190	Lauter/Sa., Stadt	-	-	-	-	1	10
14 1 91 220	Lößnitz, Stadt	3	17	307	21	1	11
14 1 91 230	Markersbach	1	6	110	5	-	8

## Regierungsbezirk Chemnitz

Allgemein bildende Schulen am 14. September 2006										Schlüssel- nummer
Mittelschulen		Gymnasien				allgemein bildende Förderschulen				
Schüler	Lehrer	Schulen	Klassen	Schüler	Lehrer	Schulen	Klassen	Schüler	Lehrer	
36	37	38	39	40	41	42	43	44	45	
377	39	1	19	721	60	1	6	37	10	14 1 82 120
-	-	-	-	-	-	-	-	-	-	14 1 82 130
365	35	-	-	-	-	-	-	-	-	14 1 82 150
53	9	-	-	-	-	-	-	-	-	14 1 82 160
-	-	-	-	-	-	-	-	-	-	14 1 82 190
-	-	-	-	-	-	-	-	-	-	14 1 82 200
-	-	-	-	-	-	-	-	-	-	14 1 82 210
46	3	-	-	-	-	-	-	-	-	14 1 82 260
415	49	1	16	634	58	-	-	-	-	14 1 82 280
-	-	-	-	-	-	-	-	-	-	14 1 82 300
356	36	1	9	244	24	-	-	-	-	14 1 82 330
343	35	1	22	796	65	1	11	118	19	14 1 82 350
-	-	-	-	-	-	-	-	-	-	14 1 82 360
-	-	-	-	-	-	-	-	-	-	14 1 82 390
-	-	-	-	-	-	-	-	-	-	14 1 82 410
-	-	-	-	-	-	-	-	-	-	14 1 82 420
76	9	-	-	-	-	-	-	-	-	14 1 82 450
-	-	-	-	-	-	-	-	-	-	14 1 82 460
-	-	-	-	-	-	1	6	36	10	14 1 82 480
2 605	272	2	36	1 433	130	2	22	210	36	14 1 88
294	30	-	-	-	-	-	-	-	-	14 1 88 020
103	11	-	-	-	-	-	-	-	-	14 1 88 050
-	-	-	-	-	-	-	-	-	-	14 1 88 080
-	-	-	-	-	-	-	-	-	-	14 1 88 090
177	21	-	-	-	-	-	-	-	-	14 1 88 100
-	-	-	-	-	-	-	-	-	-	14 1 88 110
-	-	-	-	-	-	-	-	-	-	14 1 88 125
268	26	-	-	-	-	-	-	-	-	14 1 88 160
313	35	-	-	-	-	-	-	-	-	14 1 88 180
-	-	-	-	-	-	-	-	-	-	14 1 88 200
126	16	-	-	-	-	-	-	-	-	14 1 88 210
371	37	-	-	-	-	1	22	210	32	14 1 88 220
375	39	1	18	754	68	-	-	-	-	14 1 88 230
189	23	-	-	-	-	1	-	-	4	14 1 88 240
389	34	1	18	679	62	-	-	-	-	14 1 88 260
3 471	365	3	55	1 887	178	7	71	648	111	14 1 91
457	50	1	19	688	67	3	41	383	60	14 1 91 040
342	34	-	-	-	-	-	-	-	-	14 1 91 050
-	-	-	-	-	-	-	-	-	-	14 1 91 070
-	-	-	-	-	-	-	-	-	-	14 1 91 080
263	31	-	-	-	-	-	-	-	-	14 1 91 090
381	41	-	-	-	-	-	-	-	-	14 1 91 120
-	-	-	-	-	-	2	13	105	23	14 1 91 180
212	25	-	-	-	-	-	-	-	-	14 1 91 190
239	26	-	-	-	-	-	-	-	-	14 1 91 220
155	12	-	-	-	-	-	-	-	-	14 1 91 230

## Regierungsbezirk Chemnitz

Schlüssel- nummer	Kreisfreie Stadt Landkreis Gemeinde	Absolventen/Abgänger am Ende des Schuljahres			
		insgesamt	davon		
			ohne Hauptschul- abschluss	mit Hauptschul- abschluss	mit Realschul- abschluss
		46	47	48	49
Noch: Landkreis Mittweida					
14 1 82 120	Frankenberg, Stadt	211	13	11	101
14 1 82 130	Geringswalde, Stadt	-	-	-	-
14 1 82 150	Hainichen, Stadt	66	2	1	63
14 1 82 160	Hartmannsdorf	63	2	14	47
14 1 82 190	Königsfeld	-	-	-	-
14 1 82 200	Königshain-Wiederau	-	-	-	-
14 1 82 210	Kriebstein	-	-	-	-
14 1 82 260	Lunzenau, Stadt	-	-	-	-
14 1 82 280	Mittweida, Stadt	237	7	25	117
14 1 82 300	Mühlau	-	-	-	-
14 1 82 330	Penig, Stadt	111	2	17	77
14 1 82 350	Rochlitz, Stadt	205	22	3	83
14 1 82 360	Rossau	-	-	-	-
14 1 82 390	Seelitz	-	-	-	-
14 1 82 410	Striegistal	-	-	-	-
14 1 82 420	Taura	-	-	-	-
14 1 82 450	Tiefenbach	66	1	10	55
14 1 82 460	Wechselburg	-	-	-	-
14 1 82 480	Zettlitz	5	5	-	-
<b>14 1 88</b>	<b>Landkreis Stollberg</b>	<b>975</b>	<b>59</b>	<b>97</b>	<b>586</b>
14 1 88 020	Auerbach	85	2	20	63
14 1 88 050	Burkhardtsdorf	-	-	-	-
14 1 88 080	Erlbach-Kirchberg	-	-	-	-
14 1 88 090	Gornsdorf	-	-	-	-
14 1 88 100	Hohndorf	56	4	-	52
14 1 88 110	Hormersdorf	-	-	-	-
14 1 88 125	Jahnsdorf/Erzgeb.	-	-	-	-
14 1 88 160	Lugau/Erzgeb., Stadt	71	5	2	64
14 1 88 180	Neukirchen/Erzgeb.	93	1	12	80
14 1 88 200	Niederdorf	-	-	-	-
14 1 88 210	Niederwürschnitz	72	1	7	64
14 1 88 220	Oelsnitz/Erzgeb., Stadt	103	38	13	52
14 1 88 230	Stollberg/Erzgeb., Stadt	239	3	15	92
14 1 88 240	Thalheim/Erzgeb., Stadt	62	3	14	45
14 1 88 260	Zwönitz, Stadt	194	2	14	74
<b>14 1 91</b>	<b>Landkreis Aue-Schwarzenberg</b>	<b>1 566</b>	<b>121</b>	<b>195</b>	<b>940</b>
14 1 91 040	Aue, Stadt	312	47	38	113
14 1 91 050	Grünhain-Beierfeld, Stadt	112	3	18	91
14 1 91 070	Bernsbach	-	-	-	-
14 1 91 080	Bockau	-	-	-	-
14 1 91 090	Breitenbrunn/Erzgeb.	113	-	-	67
14 1 91 120	Eibenstock, Stadt	66	-	12	54
14 1 91 180	Johanngeorgenstadt, Stadt	56	19	8	29
14 1 91 190	Lauter/Sa., Stadt	91	3	10	78
14 1 91 220	Lößnitz, Stadt	106	3	17	86
14 1 91 230	Markersbach	21	1	5	15

## Regierungsbezirk Chemnitz

2005/06	Berufsbildende Schulen am 6. November 2006				Gewerbeanzeigen 2006		Schlüssel- nummer
mit allgemeiner Hochschulreife	Schulen	Klassen	Schüler	Lehrer	Anmel- dungen	Abmel- dungen	
50	51	52	53	54	55	56	
86	-	-	-	-	134	105	14 1 82 120
-	-	-	-	-	27	32	14 1 82 130
-	-	-	-	-	66	61	14 1 82 150
-	-	-	-	-	64	54	14 1 82 160
-	-	-	-	-	11	8	14 1 82 190
-	-	-	-	-	19	15	14 1 82 200
-	-	-	-	-	15	7	14 1 82 210
-	-	-	-	-	32	16	14 1 82 260
88	2	77	1 229	63	167	121	14 1 82 280
-	-	-	-	-	25	19	14 1 82 300
15	-	-	-	-	73	66	14 1 82 330
97	3	30	568	30	61	48	14 1 82 350
-	-	-	-	-	30	22	14 1 82 360
-	-	-	-	-	12	8	14 1 82 390
-	-	-	-	-	17	11	14 1 82 410
-	1	8	92	5	33	13	14 1 82 420
-	-	-	-	-	27	9	14 1 82 450
-	-	-	-	-	15	17	14 1 82 460
-	-	-	-	-	9	6	14 1 82 480
<b>233</b>	<b>3</b>	<b>97</b>	<b>1 854</b>	<b>80</b>	<b>888</b>	<b>676</b>	<b>14 1 88</b>
-	-	-	-	-	21	20	14 1 88 020
-	-	-	-	-	80	57	14 1 88 050
-	-	-	-	-	-	-	14 1 88 080
-	-	-	-	-	20	20	14 1 88 090
-	-	-	-	-	36	28	14 1 88 100
-	-	-	-	-	14	11	14 1 88 110
-	-	-	-	-	76	46	14 1 88 125
-	1	11	185	7	113	98	14 1 88 160
-	-	-	-	-	82	61	14 1 88 180
-	-	-	-	-	20	14	14 1 88 200
-	-	-	-	-	-	-	14 1 88 210
-	1	72	1 411	62	125	114	14 1 88 220
129	1	14	258	11	132	97	14 1 88 230
-	-	-	-	-	76	37	14 1 88 240
104	-	-	-	-	93	73	14 1 88 260
<b>310</b>	<b>10</b>	<b>208</b>	<b>4 570</b>	<b>231</b>	<b>1 077</b>	<b>934</b>	<b>14 1 91</b>
114	5	115	2 371	99	187	159	14 1 91 040
-	1	13	199	10	46	37	14 1 91 050
-	-	-	-	-	31	32	14 1 91 070
-	-	-	-	-	16	4	14 1 91 080
46	1	1	5	1	38	45	14 1 91 090
-	-	-	-	-	42	42	14 1 91 120
-	1	3	28	5	61	57	14 1 91 180
-	-	-	-	-	49	46	14 1 91 190
-	-	-	-	-	75	74	14 1 91 220
-	-	-	-	-	12	9	14 1 91 230

## Regierungsbezirk Chemnitz

Schlüssel- nummer	Kreisfreie Stadt Landkreis Gemeinde	Sozialversicherungspflichtig Beschäftigte am 30. Juni 2006				
		am Arbeitsort			am Wohnort	
		insgesamt	männlich	weiblich	insgesamt	männlich
		57	58	59	60	61
Noch: Landkreis Mittweida						
14 1 82 120	Frankenberg, Stadt	3 688	1 704	1 984	5 547	2 955
14 1 82 130	Geringswalde, Stadt	1 077	653	424	1 625	902
14 1 82 150	Hainichen, Stadt	3 208	1 912	1 296	3 249	1 769
14 1 82 160	Hartmannsdorf	3 321	1 825	1 496	1 689	888
14 1 82 190	Königsfeld	257	181	76	644	359
14 1 82 200	Königshain-Wiederau	306	139	167	1 119	609
14 1 82 210	Kriebstein	658	446	212	931	507
14 1 82 260	Lunzenau, Stadt	606	283	323	1 676	946
14 1 82 280	Mittweida, Stadt	6 236	2 758	3 478	5 030	2 669
14 1 82 300	Mühlau	1 046	694	352	875	459
14 1 82 330	Penig, Stadt	2 807	1 878	929	3 592	1 990
14 1 82 350	Rochlitz, Stadt	2 153	900	1 253	2 055	1 108
14 1 82 360	Rossau	956	618	338	1 396	753
14 1 82 390	Seelitz	205	140	65	790	422
14 1 82 410	Striegistal	112	57	55	698	374
14 1 82 420	Taura	291	144	147	879	470
14 1 82 450	Tiefenbach	464	249	215	1 250	675
14 1 82 460	Wechselburg	224	121	103	763	425
14 1 82 480	Zettlitz	290	208	82	341	183
<b>14 1 88</b>	<b>Landkreis Stollberg</b>	<b>22 349</b>	<b>11 922</b>	<b>10 427</b>	<b>30 629</b>	<b>16 481</b>
14 1 88 020	Auerbach	451	183	268	988	528
14 1 88 050	Burkhardtsdorf	1 469	853	616	2 476	1 309
14 1 88 080	Erlbach-Kirchberg	263	180	83	704	395
14 1 88 090	Gornsdorf	682	422	260	750	419
14 1 88 100	Hohndorf	305	111	194	1 365	754
14 1 88 110	Hormersdorf	164	84	80	570	302
14 1 88 125	Jahnsdorf/Erzgeb.	1 525	978	547	2 332	1 218
14 1 88 160	Lugau/Erzgeb., Stadt	1 236	647	589	2 495	1 387
14 1 88 180	Neukirchen/Erzgeb.	2 232	1 345	887	2 721	1 395
14 1 88 200	Niederdorf	1 027	625	402	547	274
14 1 88 210	Niederwürschnitz	734	486	248	1 035	570
14 1 88 220	Oelsnitz/Erzgeb., Stadt	2 663	1 404	1 259	4 061	2 205
14 1 88 230	Stollberg/Erzgeb., Stadt	5 265	2 262	3 003	4 133	2 181
14 1 88 240	Thalheim/Erzgeb., Stadt	1 429	688	741	2 342	1 287
14 1 88 260	Zwönitz, Stadt	2 904	1 654	1 250	4 110	2 257
<b>14 1 91</b>	<b>Landkreis Aue-Schwarzenberg</b>	<b>34 721</b>	<b>18 253</b>	<b>16 468</b>	<b>41 678</b>	<b>22 836</b>
14 1 91 040	Aue, Stadt	8 747	4 462	4 285	5 001	2 740
14 1 91 050	Grünhain-Beierfeld, Stadt	2 241	1 278	963	2 388	1 317
14 1 91 070	Bernsbach	967	667	300	1 658	891
14 1 91 080	Bockau	189	92	97	901	517
14 1 91 090	Breitenbrunn/Erzgeb.	1 765	651	1 114	2 062	1 113
14 1 91 120	Eibenstock, Stadt	1 524	740	784	2 039	1 135
14 1 91 180	Johanngeorgenstadt, Stadt	810	349	461	1 497	787
14 1 91 190	Lauter/Sa., Stadt	886	521	365	1 620	868
14 1 91 220	Lößnitz, Stadt	1 434	731	703	3 277	1 833
14 1 91 230	Markersbach	528	362	166	707	410

## Regierungsbezirk Chemnitz

	Arbeitslose im Jahresdurchschnitt 2006						Schlüssel- nummer
	insgesamt	und zwar					
weiblich		weiblich	Ausländer	im Alter von unter 25 Jahren	im Alter von 55 Jahren u. mehr	Langzeit- arbeitslose	
62	63	64	65	66	67	68	
2 592	1 524	774	30	166	195	772	14 1 82 120
723	468	231	3	44	63	208	14 1 82 130
1 480	856	445	5	83	110	416	14 1 82 150
801	304	165	8	33	50	119	14 1 82 160
285	123	63	.	13	20	49	14 1 82 190
510	216	108	.	23	37	88	14 1 82 200
424	231	127	3	25	37	109	14 1 82 210
730	507	287	3	43	91	244	14 1 82 260
2 361	1 505	752	55	122	252	746	14 1 82 280
416	125	64	.	14	21	46	14 1 82 300
1 602	864	505	20	63	134	440	14 1 82 330
947	593	321	7	63	86	233	14 1 82 350
643	323	186	3	31	57	133	14 1 82 360
368	168	90	.	15	31	63	14 1 82 390
324	169	84	.	22	18	84	14 1 82 410
409	215	107	.	24	26	89	14 1 82 420
575	352	179	.	27	58	206	14 1 82 450
338	177	98	.	15	29	82	14 1 82 460
158	80	38	.	7	13	32	14 1 82 480
14 148	7 120	3 743	72	824	1 093	2 769	14 1 88
460	248	142	.	25	42	105	14 1 88 020
1 167	496	242	6	54	91	186	14 1 88 050
309	108	62	.	13	18	39	14 1 88 080
331	179	93	.	34	24	55	14 1 88 090
611	299	153	3	39	33	108	14 1 88 100
268	101	56	.	12	12	28	14 1 88 110
1 114	304	162	3	36	54	102	14 1 88 125
1 108	688	372	4	68	113	293	14 1 88 160
1 326	477	240	7	57	92	160	14 1 88 180
273	72	34	.	12	9	26	14 1 88 200
465	232	113	3	31	33	77	14 1 88 210
1 856	1 233	643	7	155	168	531	14 1 88 220
1 952	982	506	18	124	126	366	14 1 88 230
1 055	658	338	11	62	106	291	14 1 88 240
1 853	1 042	588	8	102	173	403	14 1 88 260
18 842	12 798	6 911	134	1 414	2 162	4 935	14 1 91
2 261	1 958	1 039	40	224	320	729	14 1 91 040
1 071	575	307	.	66	89	187	14 1 91 050
767	340	184	4	30	60	120	14 1 91 070
384	239	140	.	20	48	94	14 1 91 080
949	483	244	.	48	86	157	14 1 91 090
904	702	388	3	58	126	256	14 1 91 120
710	569	294	.	60	82	200	14 1 91 180
752	434	248	4	43	80	178	14 1 91 190
1 444	1 120	624	20	150	154	442	14 1 91 220
297	182	101	.	18	35	70	14 1 91 230

## Regierungsbezirk Chemnitz

Schlüssel- nummer	Kreisfreie Stadt Landkreis Gemeinde	Bodenfläche am 31.12.2006 nach Art der tatsächlichen Nutzung in ha		
		insgesamt	Siedlungs- und Verkehrsfläche	
			zusammen	Gebäude- und Freifläche
		69	70	71
Noch: Landkreis Mittweida				
14 1 82 120	Frankenberg, Stadt	6 549	795	483
14 1 82 130	Geringswalde, Stadt	2 994	278	154
14 1 82 150	Hainichen, Stadt	5 158	655	397
14 1 82 160	Hartmannsdorf	1 028	314	214
14 1 82 190	Königsfeld	2 829	165	87
14 1 82 200	Königshain-Wiederau	3 089	207	114
14 1 82 210	Kriebstein	3 101	223	117
14 1 82 260	Lunzenau, Stadt	2 806	308	152
14 1 82 280	Mittweida, Stadt	4 124	646	392
14 1 82 300	Mühlau	809	139	103
14 1 82 330	Penig, Stadt	6 331	660	353
14 1 82 350	Rochlitz, Stadt	2 371	329	169
14 1 82 360	Rossau	5 330	416	236
14 1 82 390	Seelitz	3 108	212	93
14 1 82 410	Striegistal	3 312	232	106
14 1 82 420	Taura	1 111	165	99
14 1 82 450	Tiefenbach	4 390	290	156
14 1 82 460	Wechselburg	2 559	200	81
14 1 82 480	Zettlitz	1 564	93	53
<b>14 1 88</b>	<b>Landkreis Stollberg</b>	<b>26 649</b>	<b>4 066</b>	<b>2 539</b>
14 1 88 020	Auerbach	826	139	102
14 1 88 050	Burkhardtsdorf	2 119	315	196
14 1 88 080	Erlbach-Kirchberg	1 588	119	68
14 1 88 090	Gornsdorf	418	97	62
14 1 88 100	Hohndorf	526	123	84
14 1 88 110	Hormersdorf	1 132	67	40
14 1 88 125	Jahnsdorf/Erzgeb.	2 610	398	237
14 1 88 160	Lugau/Erzgeb., Stadt	632	219	151
14 1 88 180	Neukirchen/Erzgeb.	2 012	358	241
14 1 88 200	Niederdorf	1 303	203	108
14 1 88 210	Niederwürschnitz	606	150	102
14 1 88 220	Oelsnitz/Erzgeb., Stadt	2 628	599	370
14 1 88 230	Stollberg/Erzgeb., Stadt	3 883	516	328
14 1 88 240	Thalheim/Erzgeb., Stadt	1 080	208	135
14 1 88 260	Zwönitz, Stadt	5 286	557	315
<b>14 1 91</b>	<b>Landkreis Aue-Schwarzenberg</b>	<b>52 832</b>	<b>6 190</b>	<b>3 415</b>
14 1 91 040	Aue, Stadt	2 094	746	394
14 1 91 050	Grünhain-Beierfeld, Stadt	2 226	295	180
14 1 91 070	Bernsbach	876	147	97
14 1 91 080	Bockau	1 915	151	74
14 1 91 090	Breitenbrunn/Erzgeb.	6 002	493	255
14 1 91 120	Eibenstock, Stadt	9 036	473	193
14 1 91 180	Johanngeorgenstadt, Stadt	2 959	362	203
14 1 91 190	Lauter/Sa., Stadt	2 155	214	112
14 1 91 220	Lößnitz, Stadt	3 053	363	205
14 1 91 230	Markersbach	1 832	172	93

## Regierungsbezirk Chemnitz

Bodenfläche am 31.12.2006 nach Art der tatsächlichen Nutzung in ha					Schlüssel- nummer
Siedlungs- und Verkehrsfläche					
Betriebsfläche (ohne Abbau- und Bergbaufläche)	Erholungsfläche	Friedhofsfläche	Verkehrsfläche	darunter Straße, Weg, Platz	
72	73	74	75	76	
5	33	9	266	241	14 1 82 120
0	23	2	100	85	14 1 82 130
11	28	3	215	192	14 1 82 150
14	21	2	63	52	14 1 82 160
1	3	0	73	66	14 1 82 190
0	4	1	87	81	14 1 82 200
1	18	0	87	87	14 1 82 210
2	16	2	137	80	14 1 82 260
0	59	14	181	154	14 1 82 280
1	5	1	29	29	14 1 82 300
15	29	3	261	178	14 1 82 330
-	20	3	137	98	14 1 82 350
2	27	2	149	145	14 1 82 360
0	5	1	112	95	14 1 82 390
0	3	1	121	115	14 1 82 410
1	7	1	56	31	14 1 82 420
2	6	2	124	108	14 1 82 450
0	17	1	101	73	14 1 82 460
1	3	1	36	32	14 1 82 480
78	246	28	1 176	989	14 1 88
1	4	1	30	30	14 1 88 020
4	17	1	97	77	14 1 88 050
-	9	1	41	33	14 1 88 080
1	6	2	26	23	14 1 88 090
0	3	2	33	23	14 1 88 100
-	4	1	23	23	14 1 88 110
1	16	2	142	101	14 1 88 125
6	11	-	49	39	14 1 88 160
7	19	2	88	84	14 1 88 180
18	4	-	73	65	14 1 88 200
1	9	1	36	32	14 1 88 210
21	49	7	153	125	14 1 88 220
1	36	3	148	140	14 1 88 230
4	16	-	53	42	14 1 88 240
14	43	3	182	150	14 1 88 260
263	452	43	2 016	1 773	14 1 91
96	68	6	182	136	14 1 91 040
1	26	4	84	81	14 1 91 050
0	10	1	39	37	14 1 91 070
0	10	1	66	57	14 1 91 080
4	39	3	193	164	14 1 91 090
1	28	3	247	237	14 1 91 120
5	36	2	116	99	14 1 91 180
7	16	1	78	63	14 1 91 190
0	23	3	130	104	14 1 91 220
1	6	0	73	59	14 1 91 230

## Regierungsbezirk Chemnitz

Schlüssel- nummer	Kreisfreie Stadt Landkreis Gemeinde	Verarbeitendes Gewerbe sowie Bergbau und Gewinnung		
		Betriebe	tätige Personen	geleistete Arbeitsstunden
				1 000 h
		77	78	79
Noch: Landkreis Mittweida				
14 1 82 120	Frankenberg, Stadt	14	1 057	1 720
14 1 82 130	Geringswalde, Stadt	7	426	726
14 1 82 150	Hainichen, Stadt	8	759	1 188
14 1 82 160	Hartmannsdorf	8	481	839
14 1 82 190	Königsfeld	1	.	.
14 1 82 200	Königshain-Wiederau	-	-	-
14 1 82 210	Kriebstein	2	.	.
14 1 82 260	Lunzenau, Stadt	3	83	142
14 1 82 280	Mittweida, Stadt	11	911	1 527
14 1 82 300	Mühlau	7	439	756
14 1 82 330	Penig, Stadt	18	1 482	2 369
14 1 82 350	Rochlitz, Stadt	5	194	296
14 1 82 360	Rossau	10	298	523
14 1 82 390	Seelitz	1	.	.
14 1 82 410	Striegistal	1	.	.
14 1 82 420	Taura	2	.	.
14 1 82 450	Tiefenbach	2	.	.
14 1 82 460	Wechselburg	1	.	.
14 1 82 480	Zettlitz	-	-	-
<b>14 1 88</b>	<b>Landkreis Stollberg</b>	<b>90</b>	<b>6 032</b>	<b>10 081</b>
14 1 88 020	Auerbach	2	.	.
14 1 88 050	Burkhardtsdorf	5	234	396
14 1 88 080	Erlbach-Kirchberg	-	-	-
14 1 88 090	Gornsdorf	5	456	774
14 1 88 100	Hohndorf	-	-	-
14 1 88 110	Hormersdorf	-	-	-
14 1 88 125	Jahnsdorf/Erzgeb.	8	696	1 166
14 1 88 160	Lugau/Erzgeb., Stadt	3	273	425
14 1 88 180	Neukirchen/Erzgeb.	10	301	515
14 1 88 200	Niederdorf	6	315	597
14 1 88 210	Niederwürschnitz	6	398	698
14 1 88 220	Oelsnitz/Erzgeb., Stadt	9	713	1 128
14 1 88 230	Stollberg/Erzgeb., Stadt	17	1 402	2 342
14 1 88 240	Thalheim/Erzgeb., Stadt	6	269	424
14 1 88 260	Zwönitz, Stadt	14	860	1 380
<b>14 1 91</b>	<b>Landkreis Aue-Schwarzenberg</b>	<b>103</b>	<b>8 420</b>	<b>14 592</b>
14 1 91 040	Aue, Stadt	14	1 751	3 024
14 1 91 050	Grünhain-Beierfeld, Stadt	16	1 284	2 176
14 1 91 070	Bernsbach	3	577	1 112
14 1 91 080	Bockau	1	.	.
14 1 91 090	Breitenbrunn/Erzgeb.	3	108	163
14 1 91 120	Eibenstock, Stadt	8	379	656
14 1 91 180	Johanngeorgenstadt, Stadt	2	.	.
14 1 91 190	Lauter/Sa., Stadt	3	157	297
14 1 91 220	Lößnitz, Stadt	5	208	294
14 1 91 230	Markersbach	2	.	.

## Regierungsbezirk Chemnitz

von Steinen und Erden 2006			Investitionen im Verarbeitenden Gewerbe 2005			Schlüssel- nummer
bezahlte Entgelte	Gesamt- umsatz	darunter Auslandsumsatz	Betriebe mit Investitionen	Bruttoanlageinvestitionen		
				insgesamt	je Beschäftigten	
1 000 €	1 000 €			1 000 €	€	
80	81	82	83	84	85	
20 567	89 117	14 213	12	2 705	2 769	14 1 82 120
10 203	44 070	11 277	6	1 733	4 166	14 1 82 130
19 404	114 067	17 697	6	11 051	14 389	14 1 82 150
10 328	78 160	8 210	11	1 815	3 758	14 1 82 160
.	.	.	1	.	.	14 1 82 190
-	-	-	-	-	-	14 1 82 200
.	.	.	2	.	.	14 1 82 210
1 813	18 417	-	1	.	.	14 1 82 260
22 165	131 684	16 310	10	8 045	8 415	14 1 82 280
8 855	50 920	2 177	6	655	1 654	14 1 82 300
45 993	306 877	98 702	12	8 916	5 629	14 1 82 330
3 700	11 341	3 436	3	176	978	14 1 82 350
4 939	30 138	3 157	5	57	239	14 1 82 360
.	.	.	1	.	.	14 1 82 390
.	.	.	-	-	-	14 1 82 410
.	.	.	1	.	.	14 1 82 420
.	.	.	2	.	.	14 1 82 450
.	.	.	1	.	.	14 1 82 460
-	-	-	-	-	-	14 1 82 480
140 881	864 116	147 341	69	54 221	9 420	14 1 88
.	.	.	1	.	.	14 1 88 020
4 936	73 185	10 469	5	574	2 382	14 1 88 050
-	-	-	-	-	-	14 1 88 080
12 349	61 134	2 810	4	2 895	6 926	14 1 88 090
-	-	-	-	-	-	14 1 88 100
-	-	-	-	-	-	14 1 88 110
17 113	64 279	5 798	6	6 545	10 908	14 1 88 125
7 340	82 628	26 382	4	2 600	8 874	14 1 88 160
7 375	35 498	6 666	9	976	2 742	14 1 88 180
7 164	60 603	8 745	4	2 436	7 660	14 1 88 200
9 861	66 978	29 865	4	5 033	15 534	14 1 88 210
13 447	81 716	12 967	8	4 046	5 872	14 1 88 220
35 670	216 445	27 104	13	23 653	17 443	14 1 88 230
6 464	42 766	12 525	3	.	.	14 1 88 240
16 897	61 460	4 009	8	3 842	4 651	14 1 88 260
192 324	1 111 540	324 269	86	49 140	5 988	14 1 91
50 026	375 895	174 035	14	22 296	12 978	14 1 91 040
25 275	117 711	20 652	11	5 334	4 397	14 1 91 050
12 516	75 589	3 540	3	1 471	2 523	14 1 91 070
.	.	.	-	-	-	14 1 91 080
1 937	5 107	-	3	443	4 343	14 1 91 090
6 611	35 975	12 609	5	1 912	5 085	14 1 91 120
.	.	.	2	.	.	14 1 91 180
2 555	19 429	9 496	2	.	.	14 1 91 190
4 222	22 713	3 332	5	434	2 057	14 1 91 220
.	.	.	2	.	.	14 1 91 230

## Regierungsbezirk Chemnitz

Schlüssel- nummer	Kreisfreie Stadt Landkreis Gemeinde	Bauhauptgewerbe		
		Juni 2006 (Ergänzungserhebung)		
		Betriebe	tätige Personen	Gesamtumsatz 2005 in 1 000 €
		86	87	88
Noch: Landkreis Mittweida				
14 1 82 120	Frankenberg, Stadt	34	136	7 307
14 1 82 130	Geringswalde, Stadt	9	33	2 324
14 1 82 150	Hainichen, Stadt	12	152	15 019
14 1 82 160	Hartmannsdorf	10	93	6 700
14 1 82 190	Königsfeld	4	24	1 519
14 1 82 200	Königshain-Wiederau	6	25	1 454
14 1 82 210	Kriebstein	1	.	.
14 1 82 260	Lunzenau, Stadt	7	32	1 501
14 1 82 280	Mittweida, Stadt	11	80	3 849
14 1 82 300	Mühlau	8	92	5 003
14 1 82 330	Penig, Stadt	19	239	28 187
14 1 82 350	Rochlitz, Stadt	8	155	12 971
14 1 82 360	Rossau	9	31	1 696
14 1 82 390	Seelitz	5	14	854
14 1 82 410	Striegistal	-	-	-
14 1 82 420	Taura	4	10	434
14 1 82 450	Tiefenbach	2	.	.
14 1 82 460	Wechselburg	8	23	1 335
14 1 82 480	Zettlitz	2	.	.
<b>14 1 88</b>	<b>Landkreis Stollberg</b>	<b>150</b>	<b>1 273</b>	<b>85 378</b>
14 1 88 020	Auerbach	3	13	416
14 1 88 050	Burkhardtsdorf	18	109	5 461
14 1 88 080	Erlbach-Kirchberg	3	17	1 318
14 1 88 090	Gornsdorf	4	21	836
14 1 88 100	Hohndorf	3	12	518
14 1 88 110	Hormersdorf	1	.	.
14 1 88 125	Jahnsdorf/Erzgeb.	21	128	7 011
14 1 88 160	Lugau/Erzgeb., Stadt	5	36	2 259
14 1 88 180	Neukirchen/Erzgeb.	15	248	22 732
14 1 88 200	Niederdorf	5	86	5 736
14 1 88 210	Niederwürschnitz	3	.	.
14 1 88 220	Oelsnitz/Erzgeb., Stadt	23	226	15 592
14 1 88 230	Stollberg/Erzgeb., Stadt	14	78	4 072
14 1 88 240	Thalheim/Erzgeb., Stadt	9	73	4 500
14 1 88 260	Zwönitz, Stadt	23	210	14 389
<b>14 1 91</b>	<b>Landkreis Aue-Schwarzenberg</b>	<b>237</b>	<b>1 820</b>	<b>133 680</b>
14 1 91 040	Aue, Stadt	23	229	20 650
14 1 91 050	Grünhain-Beierfeld, Stadt	15	86	4 331
14 1 91 070	Bernsbach	7	25	1 120
14 1 91 080	Bockau	4	11	466
14 1 91 090	Breitenbrunn/Erzgeb.	17	121	6 750
14 1 91 120	Eibenstock, Stadt	10	73	3 681
14 1 91 180	Johanngeorgenstadt, Stadt	7	48	1 852
14 1 91 190	Lauter/Sa., Stadt	9	66	4 151
14 1 91 220	Lößnitz, Stadt	17	88	5 790
14 1 91 230	Markersbach	2	.	.

## Regierungsbezirk Chemnitz

Ausbaugewerbe			Baugenehmigungen 2006				Schlüssel- nummer
Juni 2006 (Jährliche Erhebung)			Errichtung neuer Gebäude				
Betriebe	tätige Personen	Gesamtumsatz 2005 in 1 000 €	Wohn- gebäude	darunter mit		Nichtwohn- gebäude	
				1 Wohnung	2 Wohnungen		
89	90	91	92	93	94	95	
7	149	8 921	10	10	-	3	14 1 82 120
1	.	.	1	1	-	2	14 1 82 130
5	146	11 340	6	6	-	4	14 1 82 150
1	.	.	3	2	1	5	14 1 82 160
-	-	-	1	1	-	1	14 1 82 190
-	-	-	2	2	-	3	14 1 82 200
1	.	.	1	1	-	2	14 1 82 210
1	.	.	4	4	-	2	14 1 82 260
3	72	3 073	16	14	2	3	14 1 82 280
1	.	.	7	7	-	2	14 1 82 300
4	99	7 277	5	5	-	7	14 1 82 330
2	.	.	1	1	-	2	14 1 82 350
-	-	-	6	6	-	1	14 1 82 360
1	.	.	2	2	-	-	14 1 82 390
1	.	.	2	2	-	-	14 1 82 410
-	-	-	2	2	-	3	14 1 82 420
-	-	-	3	3	-	-	14 1 82 450
2	.	.	1	1	-	-	14 1 82 460
-	-	-	-	-	-	-	14 1 82 480
28	643	43 059	123	113	9	27	14 1 88
-	-	-	3	3	-	-	14 1 88 020
1	.	.	4	4	-	1	14 1 88 050
2	.	.	2	2	-	-	14 1 88 080
1	.	.	2	1	1	-	14 1 88 090
1	.	.	6	6	-	1	14 1 88 100
-	-	-	2	1	1	-	14 1 88 110
2	.	.	11	10	1	1	14 1 88 125
-	-	-	8	8	-	-	14 1 88 160
4	78	6 678	13	11	2	3	14 1 88 180
2	.	.	1	1	-	2	14 1 88 200
1	.	.	3	3	-	-	14 1 88 210
6	239	14 779	22	21	1	3	14 1 88 220
3	42	1 565	24	23	1	9	14 1 88 230
3	33	2 416	4	3	1	3	14 1 88 240
2	.	.	18	16	1	4	14 1 88 260
28	531	40 287	83	67	11	37	14 1 91
5	85	5 048	4	4	-	6	14 1 91 040
1	.	.	13	9	2	4	14 1 91 050
1	.	.	6	5	1	1	14 1 91 070
-	-	-	3	2	1	1	14 1 91 080
1	.	.	8	6	1	3	14 1 91 090
-	-	-	4	4	-	2	14 1 91 120
3	47	2 588	2	2	-	4	14 1 91 180
2	.	.	7	7	-	3	14 1 91 190
2	.	.	5	5	-	2	14 1 91 220
-	-	-	-	-	-	1	14 1 91 230

## Regierungsbezirk Chemnitz

Schlüssel- nummer	Kreisfreie Stadt Landkreis Gemeinde	Baugenehmigungen 2006					Wohnfläche in m²
		Wohnungen in Wohn- und Nichtwohnggeb.	davon mit ... Räumen				
			1 und 2	3	4	5 und mehr	
		96	97	98	99	100	101
Noch: Landkreis Mittweida							
14 1 82 120	Frankenberg, Stadt	14	-	-2	1	15	2 055
14 1 82 130	Geringswalde, Stadt	5	1	-1	1	4	586
14 1 82 150	Hainichen, Stadt	1	-5	2	-6	10	1 194
14 1 82 160	Hartmannsdorf	4	-	-	-1	5	555
14 1 82 190	Königsfeld	4	-	-	-	4	580
14 1 82 200	Königshain-Wiederau	7	-1	2	2	4	1 008
14 1 82 210	Kriebstein	3	-	-	-	3	490
14 1 82 260	Lunzenau, Stadt	7	4	-2	1	4	681
14 1 82 280	Mittweida, Stadt	24	5	1	-2	20	2 559
14 1 82 300	Mühlau	8	-	-1	1	8	1 085
14 1 82 330	Penig, Stadt	7	-	-1	1	7	1 274
14 1 82 350	Rochlitz, Stadt	12	5	7	3	-3	996
14 1 82 360	Rossau	7	-	-2	4	5	924
14 1 82 390	Seelitz	3	-	-	-	3	405
14 1 82 410	Striegistal	2	-	-1	1	2	277
14 1 82 420	Taura	2	-	-1	-	3	550
14 1 82 450	Tiefenbach	3	-	-	-	3	423
14 1 82 460	Wechselburg	3	-	-1	-	4	392
14 1 82 480	Zettlitz	-	-	-1	1	-	38
14 1 88	Landkreis Stollberg	159	5	6	19	129	20 551
14 1 88 020	Auerbach	3	-	-	1	2	340
14 1 88 050	Burkhardtsdorf	4	-	-	-3	7	603
14 1 88 080	Erlbach-Kirchberg	2	-	-	1	1	262
14 1 88 090	Gornsdorf	3	-	-2	2	3	679
14 1 88 100	Hohndorf	7	-	-	2	5	766
14 1 88 110	Hormersdorf	3	-	1	-1	3	407
14 1 88 125	Jahnsdorf/Erzgeb.	11	-1	-	1	11	1 465
14 1 88 160	Lugau/Erzgeb., Stadt	8	-4	4	2	6	852
14 1 88 180	Neukirchen/Erzgeb.	16	-	-1	3	14	2 011
14 1 88 200	Niederdorf	1	-	-	-	1	204
14 1 88 210	Niederwürschnitz	4	-	1	-2	5	687
14 1 88 220	Oelsnitz/Erzgeb., Stadt	27	3	3	4	17	3 840
14 1 88 230	Stollberg/Erzgeb., Stadt	33	3	1	2	27	3 938
14 1 88 240	Thalheim/Erzgeb., Stadt	8	1	2	-	5	999
14 1 88 260	Zwönitz, Stadt	29	3	-3	7	22	3 498
14 1 91	Landkreis Aue-Schwarzenberg	148	33	8	7	100	16 937
14 1 91 040	Aue, Stadt	3	-1	2	-7	9	667
14 1 91 050	Grünhain-Beierfeld, Stadt	34	20	1	-3	16	2 954
14 1 91 070	Bernsbach	8	-	2	2	4	949
14 1 91 080	Bockau	6	-	1	1	4	724
14 1 91 090	Breitenbrunn/Erzgeb.	15	-	-2	3	14	1 763
14 1 91 120	Eibenstock, Stadt	5	-	1	-	4	616
14 1 91 180	Johanngeorgenstadt, Stadt	2	-	-	-	2	254
14 1 91 190	Lauter/Sa., Stadt	7	-	2	2	3	850
14 1 91 220	Lößnitz, Stadt	6	1	-1	2	4	737
14 1 91 230	Markersbach	-	-	-	-	-	29

## Regierungsbezirk Chemnitz

Baufertigstellungen 2006									Schlüssel- nummer
Errichtung neuer Gebäude			Wohnungen in Wohn- und Nichtwohngeb.	davon mit ... Räumen				Wohnfläche in m²	
Wohn- gebäude	dar. mit 1 und 2 Wohnungen	Nichtwohn- gebäude		1 und 2	3	4	5 und mehr		
102	103	104	105	106	107	108	109	110	
10	10	4	17	10	1	-4	10	1 640	14 1 82 120
4	4	5	7	1	-1	2	5	775	14 1 82 130
9	8	-	15	1	4	2	8	1 622	14 1 82 150
4	4	2	6	1	-	-	5	723	14 1 82 160
1	1	1	2	-	-	-	2	289	14 1 82 190
3	3	2	5	-1	2	-	4	833	14 1 82 200
1	1	3	3	-	-1	-	4	488	14 1 82 210
7	7	2	5	-1	-2	-1	9	1 184	14 1 82 260
13	13	11	18	-	1	4	13	2 085	14 1 82 280
4	4	2	3	-	-	-1	4	403	14 1 82 300
4	4	5	7	-	2	-1	6	1 078	14 1 82 330
4	4	2	13	2	6	3	2	1 227	14 1 82 350
5	5	2	8	-	-1	4	5	961	14 1 82 360
1	1	1	1	-	-	-1	2	230	14 1 82 390
3	3	-	5	-	-	2	3	554	14 1 82 410
-	-	2	1	-	-	-	1	245	14 1 82 420
-	-	1	-	-	-	-1	1	36	14 1 82 450
2	2	3	3	-	-	1	2	453	14 1 82 460
-	-	-	1	-	-	-	1	98	14 1 82 480
92	87	34	101	-35	-	52	84	15 420	14 1 88
2	2	-	2	-	-	1	1	267	14 1 88 020
3	3	-	3	-1	-3	1	6	778	14 1 88 050
-	-	1	2	-	-1	-	3	277	14 1 88 080
2	2	1	2	-	-	-	2	190	14 1 88 090
5	5	-	7	-	-	2	5	808	14 1 88 100
1	1	-	2	-	-	1	1	119	14 1 88 110
8	8	5	6	-	-	-3	9	743	14 1 88 125
7	7	2	7	-	-12	14	5	1 188	14 1 88 160
14	14	3	20	-6	1	8	17	2 801	14 1 88 180
1	-	4	6	-	-	6	-	520	14 1 88 200
4	4	-	4	-	-1	1	4	604	14 1 88 210
15	13	4	34	-	6	14	14	3 029	14 1 88 220
11	11	8	-33	-29	-	-1	-3	23	14 1 88 230
6	6	3	10	1	2	1	6	1 043	14 1 88 240
13	11	3	29	-	8	7	14	3 030	14 1 88 260
79	77	31	129	24	5	5	95	15 195	14 1 91
5	5	5	3	-1	-	-8	12	623	14 1 91 040
4	3	3	20	15	1	-	4	1 498	14 1 91 050
4	4	-	4	-	-1	-	5	667	14 1 91 070
5	5	1	6	-1	-	1	6	773	14 1 91 080
7	7	2	12	-	-1	4	9	1 445	14 1 91 090
4	4	1	5	-	1	1	3	523	14 1 91 120
1	1	2	1	-	-	-	1	118	14 1 91 180
8	8	3	9	-	2	1	6	1 109	14 1 91 190
6	6	4	9	-	-1	3	7	1 396	14 1 91 220
-	-	1	-	-	-	-	-	-1	14 1 91 230

## Regierungsbezirk Chemnitz

Schlüssel- nummer	Kreisfreie Stadt Landkreis Gemeinde	Fortschreibung des Gebäude- und Wohnungsbestandes				
		Bestand an Wohnge- bäuden	darunter mit 1 oder 2 Wohnungen	Bestand an Wohnungen in		
				insge- samt	davon mit ... Räumen	
					1	2
		111	112	113	114	115
Noch: Landkreis Mittweida						
14 1 82 120	Frankenberg, Stadt	2 962	1 981	9 250	209	493
14 1 82 130	Geringswalde, Stadt	1 244	957	2 662	7	100
14 1 82 150	Hainichen, Stadt	2 210	1 733	5 247	22	316
14 1 82 160	Hartmannsdorf	1 004	725	2 530	7	147
14 1 82 190	Königsfeld	477	455	672	3	13
14 1 82 200	Königshain-Wiederau	834	774	1 306	1	38
14 1 82 210	Kriebstein	738	673	1 230	1	32
14 1 82 260	Lunzenau, Stadt	1 353	1 100	2 738	10	100
14 1 82 280	Mittweida, Stadt	3 044	2 022	9 212	265	336
14 1 82 300	Mühlau	625	539	1 132	5	33
14 1 82 330	Penig, Stadt	2 466	1 938	5 522	28	180
14 1 82 350	Rochlitz, Stadt	1 261	831	3 884	164	157
14 1 82 360	Rossau	1 026	917	1 763	4	45
14 1 82 390	Seelitz	630	598	899	4	24
14 1 82 410	Striegistal	552	515	847	1	22
14 1 82 420	Taura	733	605	1 376	11	44
14 1 82 450	Tiefenbach	1 001	889	1 698	3	54
14 1 82 460	Wechselburg	627	554	1 059	8	24
14 1 82 480	Zettlitz	274	257	425	-	3
<b>14 1 88</b>	<b>Landkreis Stollberg</b>	<b>18 331</b>	<b>13 242</b>	<b>47 086</b>	<b>373</b>	<b>2 545</b>
14 1 88 020	Auerbach	625	443	1 565	2	92
14 1 88 050	Burkhardtsdorf	1 617	1 265	3 530	12	252
14 1 88 080	Erlbach-Kirchberg	496	457	805	1	23
14 1 88 090	Gornsdorf	514	388	1 245	38	60
14 1 88 100	Hohndorf	862	550	2 148	14	60
14 1 88 110	Hormersdorf	383	306	803	7	40
14 1 88 125	Jahnsdorf/Erzgeb.	1 477	1 264	2 795	36	113
14 1 88 160	Lugau/Erzgeb., Stadt	1 295	768	4 267	10	215
14 1 88 180	Neukirchen/Erzgeb.	1 649	1 284	3 726	133	120
14 1 88 200	Niederdorf	320	258	647	1	17
14 1 88 210	Niederwürschnitz	679	458	1 638	4	57
14 1 88 220	Oelsnitz/Erzgeb., Stadt	2 710	1 805	7 130	41	290
14 1 88 230	Stollberg/Erzgeb., Stadt	2 259	1 576	7 077	57	705
14 1 88 240	Thalheim/Erzgeb., Stadt	1 229	747	3 961	9	252
14 1 88 260	Zwönitz, Stadt	2 216	1 673	5 749	8	249
<b>14 1 91</b>	<b>Landkreis Aue-Schwarzenberg</b>	<b>24 033</b>	<b>16 384</b>	<b>70 927</b>	<b>1 019</b>	<b>4 040</b>
14 1 91 040	Aue, Stadt	2 496	1 226	10 816	90	653
14 1 91 050	Grünhain-Beierfeld, Stadt	1 429	1 067	3 304	7	131
14 1 91 070	Bernsbach	1 070	868	2 216	11	57
14 1 91 080	Bockau	663	535	1 315	8	53
14 1 91 090	Breitenbrunn/Erzgeb.	1 347	975	3 441	28	196
14 1 91 120	Eibenstock, Stadt	1 297	820	3 591	7	187
14 1 91 180	Johanngeorgenstadt, Stadt	1 021	583	3 810	104	361
14 1 91 190	Lauter/Sa., Stadt	1 104	786	2 640	12	145
14 1 91 220	Lößnitz, Stadt	1 776	1 236	5 931	343	509
14 1 91 230	Markersbach	410	326	915	6	38

## Regierungsbezirk Chemnitz

am 31. Dezember 2006								Schlüssel- nummer
Wohn- und Nichtwohngebäuden							Wohnungen je 1 000 Einwohner	
davon mit ... Räumen						Wohnfläche in 100 m²		
3	4	5	6	7 und mehr	darin Räume			
116	117	118	119	120	121	122	123	
2 679	3 395	1 550	567	357	2 738	6 288	560	14 1 82 120
620	990	543	238	164	1 241	1 888	535	14 1 82 130
1 344	1 947	953	363	302	2 348	3 655	563	14 1 82 150
702	834	542	193	105	814	1 782	534	14 1 82 160
97	189	172	110	88	701	582	391	14 1 82 190
229	378	281	190	189	1 442	1 081	439	14 1 82 200
285	414	254	145	99	741	923	474	14 1 82 210
810	971	494	225	128	980	1 910	548	14 1 82 260
2 466	3 363	1 791	676	315	2 390	6 040	566	14 1 82 280
294	350	249	120	81	619	863	485	14 1 82 300
1 375	1 988	1 052	575	324	2 507	3 954	537	14 1 82 330
1 054	1 529	599	239	142	1 081	2 605	587	14 1 82 350
318	611	401	208	176	1 366	1 385	458	14 1 82 360
118	272	220	145	116	914	768	435	14 1 82 390
146	207	218	155	98	799	710	414	14 1 82 410
388	450	252	134	97	731	1 011	523	14 1 82 420
360	565	387	207	122	921	1 301	484	14 1 82 450
159	323	290	163	92	710	845	488	14 1 82 460
60	149	100	59	54	428	360	496	14 1 82 480
12 508	16 961	8 474	3 793	2 432	18 434	32 236	533	14 1 88
430	608	266	101	66	505	1 045	540	14 1 88 020
984	1 086	632	333	231	1 732	2 467	517	14 1 88 050
169	231	191	97	93	688	634	445	14 1 88 080
376	389	194	113	75	580	849	556	14 1 88 090
625	769	372	210	98	745	1 523	543	14 1 88 100
166	264	167	81	78	603	625	500	14 1 88 110
544	807	682	369	244	1 843	2 133	469	14 1 88 125
1 099	1 893	630	285	135	1 018	2 779	568	14 1 88 160
987	1 252	663	324	247	1 901	2 639	511	14 1 88 180
164	229	137	66	33	253	464	479	14 1 88 200
447	649	277	135	69	511	1 102	552	14 1 88 210
2 323	2 436	1 241	499	300	2 244	4 702	571	14 1 88 220
1 738	2 659	1 117	456	345	2 613	4 649	571	14 1 88 230
947	1 486	844	281	142	1 112	2 640	539	14 1 88 240
1 509	2 203	1 061	443	276	2 086	3 984	495	14 1 88 260
18 982	24 154	12 991	6 113	3 628	27 277	47 880	549	14 1 91
2 703	3 923	2 407	617	423	3 106	6 963	594	14 1 91 040
717	1 118	625	379	327	2 410	2 318	500	14 1 91 050
573	715	483	238	139	1 049	1 653	486	14 1 91 070
365	418	242	138	91	689	911	506	14 1 91 080
876	1 260	617	280	184	1 379	2 423	543	14 1 91 090
1 072	1 238	654	280	153	1 154	2 512	558	14 1 91 120
1 345	1 325	415	168	92	701	2 502	733	14 1 91 180
790	825	483	237	148	1 101	1 829	536	14 1 91 190
1 420	1 695	970	650	344	2 542	3 765	582	14 1 91 220
224	331	156	90	70	540	661	483	14 1 91 230

## Regierungsbezirk Chemnitz

Schlüssel- nummer	Kreisfreie Stadt Landkreis Gemeinde	Tourismus 2006				Straßenver- kehrsunfälle insgesamt (ohne sonst.)
		geöffnete Beherber- gungsstätten	angebotene Gästebetten	Ankünfte	Übernach- tungen	
		124	125	126	127	128
Noch: Landkreis Mittweida						
14 1 82 120	Frankenberg, Stadt	8	319	13 406	23 627	110
14 1 82 130	Geringswalde, Stadt	2	.	.	.	29
14 1 82 150	Hainichen, Stadt	2	.	.	.	70
14 1 82 160	Hartmannsdorf	3	213	14 108	25 992	42
14 1 82 190	Königsfeld	-	-	-	-	9
14 1 82 200	Königshain-Wiederau	-	-	-	-	17
14 1 82 210	Kriebstein	3	198	7 515	17 392	12
14 1 82 260	Lunzenau, Stadt	2	.	.	.	14
14 1 82 280	Mittweida, Stadt	11	529	18 000	37 166	82
14 1 82 300	Mühlau	-	-	-	-	10
14 1 82 330	Penig, Stadt	3	94	2 648	5 551	69
14 1 82 350	Rochlitz, Stadt	1	.	.	.	40
14 1 82 360	Rossau	1	.	.	.	35
14 1 82 390	Seelitz	2	.	.	.	16
14 1 82 410	Striegistal	1	.	.	.	45
14 1 82 420	Taura	-	-	-	-	11
14 1 82 450	Tiefenbach	-	-	-	-	16
14 1 82 460	Wechselburg	4	69	3 073	7 551	14
14 1 82 480	Zettlitz	-	-	-	-	3
<b>14 1 88</b>	<b>Landkreis Stollberg</b>	<b>35</b>	<b>1 140</b>	<b>37 528</b>	<b>99 377</b>	<b>439</b>
14 1 88 020	Auerbach	2	.	.	.	7
14 1 88 050	Burkhardtsdorf	1	.	.	.	27
14 1 88 080	Erlbach-Kirchberg	2	.	.	.	10
14 1 88 090	Gornsdorf	1	.	.	.	10
14 1 88 100	Hohndorf	2	.	.	.	15
14 1 88 110	Hormersdorf	3	241	10 408	27 961	5
14 1 88 125	Jahnsdorf/Erzgeb.	4	95	2 079	4 705	33
14 1 88 160	Lugau/Erzgeb., Stadt	-	-	-	-	30
14 1 88 180	Neukirchen/Erzgeb.	2	.	.	.	26
14 1 88 200	Niederdorf	-	-	-	-	24
14 1 88 210	Niederwürschnitz	1	.	.	.	13
14 1 88 220	Oelsnitz/Erzgeb., Stadt	-	-	.	.	65
14 1 88 230	Stollberg/Erzgeb., Stadt	6	126	5 116	8 711	87
14 1 88 240	Thalheim/Erzgeb., Stadt	4	192	5 296	26 768	25
14 1 88 260	Zwönitz, Stadt	7	210	8 138	17 657	62
<b>14 1 91</b>	<b>Landkreis Aue-Schwarzenberg</b>	<b>91</b>	<b>3 859</b>	<b>162 107</b>	<b>472 400</b>	<b>525</b>
14 1 91 040	Aue, Stadt	3	125	6 911	15 436	103
14 1 91 050	Grünhain-Beierfeld, Stadt	5	219	6 213	31 136	28
14 1 91 070	Bernsbach	-	-	-	-	13
14 1 91 080	Bockau	1	.	.	.	9
14 1 91 090	Breitenbrunn/Erzgeb.	13	586	29 008	89 658	25
14 1 91 120	Eibenstock, Stadt	14	612	31 810	96 253	29
14 1 91 180	Johanngeorgenstadt, Stadt	14	590	12 391	40 780	17
14 1 91 190	Lauter/Sa., Stadt	3	110	3 930	9 582	24
14 1 91 220	Lößnitz, Stadt	4	61	1 288	3 439	38
14 1 91 230	Markersbach	1	.	.	.	6

## Regierungsbezirk Chemnitz

Schwerwiegende Unfälle mit Sachschaden 2006		Straßenverkehrsunfälle mit Personenschaden 2006				Kraftfahrzeugbestand am 1. Januar 2007			Schlüsselnummer
im engeren Sinne	unter Alkoholeinwirkung	insgesamt	verunglückte Personen			insgesamt	darunter		
			Getötete	Schwer-verletzte	Leicht-verletzte		Pkw	Krafträder	
129	130	131	132	133	134	135	136	137	
45	4	61	-	21	55	11 217	9 604	684	14 1 82 120
8	2	19	-	8	13	3 526	2 972	240	14 1 82 130
27	1	42	1	14	39	7 031	5 796	401	14 1 82 150
9	3	30	1	20	21	4 105	3 172	186	14 1 82 160
3	2	4	1	2	4	1 443	1 151	95	14 1 82 190
5	-	12	-	5	9	2 426	1 992	181	14 1 82 200
1	1	10	-	11	2	2 077	1 692	133	14 1 82 210
7	1	6	-	3	5	3 549	3 006	266	14 1 82 260
29	5	48	1	12	45	10 336	8 959	563	14 1 82 280
6	1	3	-	-	3	2 038	1 650	101	14 1 82 300
22	2	45	3	19	37	7 468	6 181	467	14 1 82 330
7	-	33	-	14	31	4 706	4 031	263	14 1 82 350
18	1	16	-	5	19	3 126	2 510	195	14 1 82 360
4	1	11	-	4	9	1 784	1 490	117	14 1 82 390
20	-	25	-	8	30	1 528	1 249	104	14 1 82 410
5	1	5	-	-	7	2 016	1 693	131	14 1 82 420
7	1	8	-	4	6	2 676	2 203	185	14 1 82 450
4	1	9	-	7	8	1 705	1 409	116	14 1 82 460
1	-	2	1	-	1	897	610	62	14 1 82 480
147	12	280	2	107	254	62 764	53 425	3 661	14 1 88
2	-	5	-	1	4	1 997	1 760	117	14 1 88 020
8	-	19	-	10	12	4 972	4 244	294	14 1 88 050
5	1	4	-	2	5	1 524	1 200	126	14 1 88 080
1	-	9	-	3	6	1 647	1 365	120	14 1 88 090
5	-	10	-	3	10	2 637	2 313	184	14 1 88 100
1	-	4	-	3	2	1 217	1 020	92	14 1 88 110
9	-	24	-	7	22	4 705	3 922	327	14 1 88 125
9	-	21	1	4	19	4 864	4 299	247	14 1 88 160
15	-	11	-	6	8	5 900	4 919	324	14 1 88 180
11	-	13	-	5	12	1 299	1 030	70	14 1 88 200
3	-	10	-	2	11	2 027	1 703	137	14 1 88 210
21	4	40	-	22	38	8 527	7 307	497	14 1 88 220
33	3	51	-	17	48	8 552	7 377	384	14 1 88 230
9	1	15	-	6	14	4 660	4 105	230	14 1 88 240
15	3	44	1	16	43	8 182	6 821	510	14 1 88 260
120	26	379	14	142	359	87 596	75 662	4 651	14 1 91
31	3	69	-	21	74	11 010	9 770	470	14 1 91 040
4	2	22	-	7	22	3 594	3 138	204	14 1 91 050
6	1	6	-	3	6	3 178	2 737	215	14 1 91 070
3	-	6	-	2	4	1 811	1 544	114	14 1 91 080
6	-	19	-	16	14	4 530	3 890	241	14 1 91 090
3	-	26	3	8	23	3 867	3 325	221	14 1 91 120
3	3	11	1	7	8	3 380	2 984	173	14 1 91 180
4	2	18	-	7	16	3 357	2 915	178	14 1 91 190
7	2	29	5	12	20	6 681	5 777	344	14 1 91 220
-	-	6	-	5	4	1 497	1 212	122	14 1 91 230

## Regierungsbezirk Chemnitz

Schlüssel- nummer	Kreisfreie Stadt Landkreis Gemeinde	Ist-Aufkommen an Gemeindesteuern 2006 in 1 000 €				
		Grund- steuer A	Grund- steuer B	Gewerbe- steuer	Gemeindeanteil an der Ein- kommensteuer	Gemeindeanteil an der Umsatzsteuer
		138	139	140	141	142
Noch: Landkreis Mittweida						
14 1 82 120	Frankenberg, Stadt	56	1 470	1 351	1 556	363
14 1 82 130	Geringswalde, Stadt	39	390	691	343	82
14 1 82 150	Hainichen, Stadt	58	911	1 159	801	333
14 1 82 160	Hartmannsdorf	7	751	3 887	500	293
14 1 82 190	Königsfeld	45	106	133	120	28
14 1 82 200	Königshain-Wiederau	42	192	66	203	28
14 1 82 210	Kriebstein	55	232	590	190	69
14 1 82 260	Lunzenau, Stadt	35	403	199	313	57
14 1 82 280	Mittweida, Stadt	43	1 555	4 344	1 406	716
14 1 82 300	Mühlau	7	328	910	246	76
14 1 82 330	Penig, Stadt	82	1 109	577	948	408
14 1 82 350	Rochlitz, Stadt	28	582	1 398	663	208
14 1 82 360	Rossau	63	329	297	313	83
14 1 82 390	Seelitz	49	138	61	135	19
14 1 82 410	Striegistal	45	123	12	137	8
14 1 82 420	Taura	12	203	128	210	31
14 1 82 450	Tiefenbach	64	218	115	212	51
14 1 82 460	Wechselburg	34	132	63	169	30
14 1 82 480	Zettlitz	24	61	214	72	27
<b>14 1 88</b>	<b>Landkreis Stollberg</b>	<b>149</b>	<b>6 185</b>	<b>15 250</b>	<b>7 453</b>	<b>1 906</b>
14 1 88 020	Auerbach	6	215	306	192	39
14 1 88 050	Burkhardtsdorf	11	448	303	612	137
14 1 88 080	Erlbach-Kirchberg	13	104	77	148	16
14 1 88 090	Gornsdorf	2	162	1 490	171	47
14 1 88 100	Hohndorf	3	247	110	289	39
14 1 88 110	Hormersdorf	5	102	39	127	16
14 1 88 125	Jahnsdorf/Erzgeb.	19	436	905	706	103
14 1 88 160	Lugau/Erzgeb., Stadt	4	473	831	561	142
14 1 88 180	Neukirchen/Erzgeb.	15	532	1 059	898	176
14 1 88 200	Niederdorf	6	153	923	132	87
14 1 88 210	Niederwürschnitz	3	298	839	231	81
14 1 88 220	Oelsnitz/Erzgeb., Stadt	14	812	929	912	223
14 1 88 230	Stollberg/Erzgeb., Stadt	20	968	3 907	1 151	402
14 1 88 240	Thalheim/Erzgeb., Stadt	4	518	1 494	509	143
14 1 88 260	Zwönitz, Stadt	24	718	2 037	813	255
<b>14 1 91</b>	<b>Landkreis Aue-Schwarzenberg</b>	<b>113</b>	<b>9 726</b>	<b>25 753</b>	<b>9 796</b>	<b>2 876</b>
14 1 91 040	Aue, Stadt	5	1 468	5 119	1 425	749
14 1 91 050	Grünhain-Beierfeld, Stadt	7	491	1 325	467	161
14 1 91 070	Bernsbach	3	306	514	368	48
14 1 91 080	Bockau	5	138	86	176	25
14 1 91 090	Breitenbrunn/Erzgeb.	10	451	468	484	80
14 1 91 120	Eibenstock, Stadt	7	453	1 098	361	102
14 1 91 180	Johanngeorgenstadt, Stadt	5	560	203	368	79
14 1 91 190	Lauter/Sa., Stadt	3	322	546	368	83
14 1 91 220	Lößnitz, Stadt	12	706	1 218	742	178
14 1 91 230	Markersbach	7	142	4 160	141	83

## Regierungsbezirk Chemnitz

Hebesätze in %			Realsteuer- aufbringungs- kraft 2006	Steuereinnahmekraft 2006		Schuldenstand am 31.12.2006		Personal- stand am 30. Juni 2006	Schlüssel- nummer
Grund- steuer A	Grund- steuer B	Gewerbe- steuer		insgesamt	je Einwohner	insgesamt	je Einwohner		
				1 000 €	1 000 €	€	1 000 €		
143	144	145	146	147	148	149	150	151	
300	440	375	3 039	4 820	290	3 365	202	159	14 1 82 120
350	400	375	1 232	1 586	316	3 942	786	29	14 1 82 130
310	440	375	2 262	3 278	350	3 612	385	88	14 1 82 150
350	540	340	5 366	5 725	1 206	3 035	640	17	14 1 82 160
330	375	380	312	447	258	239	138	2	14 1 82 190
300	370	375	346	570	190	574	192	21	14 1 82 200
300	385	385	959	1 160	444	808	309	30	14 1 82 210
330	460	380	640	990	196	2 050	405	28	14 1 82 260
300	420	390	6 313	8 011	492	3 866	238	188	14 1 82 280
280	530	370	1 303	1 532	652	1 056	449	15	14 1 82 300
300	460	365	1 812	3 108	302	6 119	594	96	14 1 82 330
300	400	380	2 203	2 933	440	2 528	379	53	14 1 82 350
330	420	375	734	1 100	285	1 005	260	30	14 1 82 360
330	380	360	276	424	202	-	-	11	14 1 82 390
320	400	375	192	336	163	1 592	772	20	14 1 82 410
270	440	380	359	588	224	2 102	800	10	14 1 82 420
300	380	370	447	698	197	827	233	33	14 1 82 450
330	375	360	261	453	208	1 149	527	10	14 1 82 460
300	380	380	329	407	470	102	118	1	14 1 82 480
283	380	383	23 934	31 779	357	90 599	1 019	1 035	14 1 88
345	435	400	543	745	253	2 625	890	30	14 1 88 020
275	360	370	907	1 625	236	5 605	815	61	14 1 88 050
250	330	350	246	402	220	557	305	6	14 1 88 080
280	370	400	1 742	1 818	805	1 463	648	18	14 1 88 090
280	420	400	380	698	176	2 700	680	30	14 1 88 100
285	375	375	169	308	191	1 141	710	14	14 1 88 110
280	370	370	1 561	2 277	381	4 444	743	53	14 1 88 125
300	390	390	1 428	2 050	270	7 756	1 023	77	14 1 88 160
300	365	350	1 920	2 879	391	4 639	630	68	14 1 88 180
285	370	375	1 211	1 336	973	1 337	973	9	14 1 88 200
290	390	400	1 213	1 446	489	4 514	1 527	30	14 1 88 210
280	380	390	1 955	3 000	240	6 650	532	38	14 1 88 220
290	380	375	5 478	6 634	526	15 697	1 246	78	14 1 88 230
290	390	400	2 146	2 656	359	10 229	1 384	41	14 1 88 240
280	380	390	3 034	3 904	335	4 147	356	132	14 1 88 260
300	383	382	39 360	49 472	380	121 209	932	1 550	14 1 91
280	370	390	7 218	8 894	487	12 206	668	225	14 1 91 040
280	380	370	2 069	2 560	386	6 407	966	43	14 1 91 050
280	370	380	933	1 298	283	3 391	739	22	14 1 91 070
400	380	350	267	459	177	2 218	854	-	14 1 91 080
280	380	370	1 064	1 580	249	3 614	569	47	14 1 91 090
400	350	380	1 780	2 132	328	6 881	1 058	67	14 1 91 120
350	460	380	768	1 195	225	10 225	1 926	34	14 1 91 180
280	375	380	982	1 377	280	3 902	793	51	14 1 91 190
270	370	380	2 194	2 991	291	4 575	444	82	14 1 91 220
300	370	380	4 717	4 524	2 396	1 141	604	17	14 1 91 230

## Regierungsbezirk Chemnitz

Schlüssel- nummer	Kreisfreie Stadt Landkreis Gemeinde	Berein. Einnahmen der öffentlichen Kommunalhaushalte 2006 in 1 000 €				
		insgesamt	Einnahmen der laufenden Rechnung	darunter		Einnahmen der Kapital- rechnung
				Schlüsselzu- weis. v. Land	Gebühren, zweckg. Abg.	
		152	153	154	155	156
Noch: Landkreis Mittweida						
14 1 82 120	Frankenberg, Stadt	17 941	13 628	5 298	1 096	4 313
14 1 82 130	Geringswalde, Stadt	4 411	3 697	1 202	116	714
14 1 82 150	Hainichen, Stadt	9 367	7 337	2 045	266	2 030
14 1 82 160	Hartmannsdorf	7 059	6 137	-	109	921
14 1 82 190	Königsfeld	1 144	1 050	318	0	94
14 1 82 200	Königshain-Wiederau	2 200	1 939	791	52	261
14 1 82 210	Kriebstein	3 099	2 971	458	109	128
14 1 82 260	Lunzenau, Stadt	3 530	3 124	1 441	48	405
14 1 82 280	Mittweida, Stadt	17 967	15 485	3 928	764	2 482
14 1 82 300	Mühlau	3 854	2 598	203	322	1 256
14 1 82 330	Penig, Stadt	7 022	5 351	-	478	1 671
14 1 82 350	Rochlitz, Stadt	6 116	5 422	918	247	694
14 1 82 360	Rossau	3 015	2 667	652	80	347
14 1 82 390	Seelitz	1 858	1 339	448	26	519
14 1 82 410	Striegistal	2 339	1 901	550	517	438
14 1 82 420	Taura	1 869	1 567	554	23	302
14 1 82 450	Tiefenbach	2 596	2 425	1 033	135	171
14 1 82 460	Wechselburg	1 507	1 302	443	26	205
14 1 82 480	Zettlitz	890	676	97	2	214
<b>14 1 88</b>	<b>Landkreis Stollberg</b>	<b>131 628</b>	<b>109 805</b>	<b>39 547</b>	<b>4 233</b>	<b>21 823</b>
14 1 88 020	Auerbach	2 445	2 315	887	104	129
14 1 88 050	Burkhardtsdorf	6 131	5 063	1 951	271	1 067
14 1 88 080	Erlbach-Kirchberg	1 414	1 026	415	19	387
14 1 88 090	Gornsdorf	2 575	2 440	173	3	135
14 1 88 100	Hohndorf	3 146	2 760	1 274	23	385
14 1 88 110	Hormersdorf	1 626	1 057	340	53	569
14 1 88 125	Jahnsdorf/Erzgeb.	5 005	4 608	1 329	267	397
14 1 88 160	Lugau/Erzgeb., Stadt	6 192	5 784	2 397	246	408
14 1 88 180	Neukirchen/Erzgeb.	5 997	5 530	1 452	409	467
14 1 88 200	Niederdorf	1 919	1 547	-	56	372
14 1 88 210	Niederwürschnitz	1 707	1 601	-	29	106
14 1 88 220	Oelsnitz/Erzgeb., Stadt	11 457	8 987	4 266	70	2 470
14 1 88 230	Stollberg/Erzgeb., Stadt	14 825	11 343	2 590	206	3 482
14 1 88 240	Thalheim/Erzgeb., Stadt	6 710	5 928	2 229	63	782
14 1 88 260	Zwönitz, Stadt	11 802	10 035	3 167	858	1 767
<b>14 1 91</b>	<b>Landkreis Aue-Schwarzenberg</b>	<b>214 330</b>	<b>171 787</b>	<b>60 919</b>	<b>6 737</b>	<b>42 543</b>
14 1 91 040	Aue, Stadt	22 564	18 446	4 761	1 094	4 118
14 1 91 050	Grünhain-Beierfeld, Stadt	5 958	5 290	1 466	158	668
14 1 91 070	Bernsbach	3 775	2 983	834	53	792
14 1 91 080	Bockau	1 803	1 638	652	58	165
14 1 91 090	Breitenbrunn/Erzgeb.	5 735	4 261	1 791	165	1 474
14 1 91 120	Eibenstock, Stadt	8 502	6 130	1 591	457	2 372
14 1 91 180	Johanngeorgenstadt, Stadt	7 422	4 349	1 644	164	3 074
14 1 91 190	Lauter/Sa., Stadt	3 838	3 494	1 286	191	344
14 1 91 220	Lößnitz, Stadt	8 527	7 245	2 983	219	1 282
14 1 91 230	Markersbach	5 577	4 658	-	61	920

## Regierungsbezirk Chemnitz

Bereinigte Ausgaben der öffentlichen Kommunalhaushalte 2006 in 1 000 €							Finanzierungs- saldo 2006 in 1 000 €	Schlüssel- nummer
insgesamt	Ausgaben der laufenden Rechnung	darunter		Ausgaben der Kapital- rechnung	darunter			
		Personal- ausgaben	laufender Sachaufwand		Sach- investitionen	darunter Bau- maßnahmen		
157	158	159	160	161	162	163	164	
18 702	12 079	5 248	3 007	6 623	6 494	5 698	-761	14 1 82 120
3 902	3 192	1 119	942	710	804	558	509	14 1 82 130
10 186	7 275	2 435	1 806	2 911	2 816	2 674	-819	14 1 82 150
5 092	3 995	582	654	1 097	997	960	1 967	14 1 82 160
1 236	985	94	169	251	251	247	-92	14 1 82 190
2 128	1 783	652	760	345	345	310	71	14 1 82 200
2 716	1 956	911	667	760	745	503	383	14 1 82 210
3 193	2 789	799	682	404	347	258	336	14 1 82 260
17 977	12 827	5 907	2 803	5 150	5 015	4 613	-9	14 1 82 280
2 956	1 788	523	327	1 168	39	19	898	14 1 82 300
9 776	7 241	2 914	2 015	2 536	2 446	2 270	-2 754	14 1 82 330
7 088	4 732	1 851	1 381	2 356	1 424	1 310	-972	14 1 82 350
3 039	2 500	954	584	538	515	458	-24	14 1 82 360
2 087	1 253	301	357	834	804	760	-229	14 1 82 390
1 976	1 729	675	585	246	275	247	363	14 1 82 410
2 084	1 444	329	223	640	638	612	-215	14 1 82 420
2 436	2 226	1 169	634	210	210	189	160	14 1 82 450
1 790	1 257	364	362	533	533	521	-283	14 1 82 460
1 047	557	52	154	490	490	359	-158	14 1 82 480
131 807	94 630	30 961	19 467	37 177	34 796	32 302	-179	14 1 88
2 344	2 061	859	692	282	123	59	101	14 1 88 020
6 488	4 646	1 970	1 279	1 841	1 589	1 498	-357	14 1 88 050
1 631	885	153	116	745	730	700	-217	14 1 88 080
1 963	1 578	218	259	384	382	373	612	14 1 88 090
3 183	2 363	732	531	820	768	737	-37	14 1 88 100
1 383	931	304	189	452	452	431	243	14 1 88 110
4 101	3 599	1 837	720	502	407	301	904	14 1 88 125
6 493	4 973	2 279	987	1 519	1 476	1 265	-301	14 1 88 160
5 992	5 378	2 190	1 737	614	547	466	5	14 1 88 180
2 044	1 009	259	210	1 035	979	908	-125	14 1 88 200
2 367	1 634	213	516	733	425	351	-660	14 1 88 210
13 629	6 753	1 100	2 031	6 876	6 014	5 512	-2 172	14 1 88 220
17 183	9 649	2 419	2 819	7 534	7 338	6 997	-2 358	14 1 88 230
5 517	4 655	1 330	838	862	822	779	1 194	14 1 88 240
11 171	8 185	3 942	1 983	2 986	2 922	2 787	631	14 1 88 260
209 240	152 953	46 166	33 240	56 287	35 958	32 281	5 091	14 1 91
22 289	14 958	6 422	3 466	7 332	6 995	6 645	275	14 1 91 040
6 609	4 531	1 038	1 387	2 078	2 057	1 900	-651	14 1 91 050
3 772	2 778	809	679	994	914	828	3	14 1 91 070
2 143	1 431	255	396	712	709	661	-340	14 1 91 080
5 490	3 803	1 248	1 214	1 687	1 447	1 223	244	14 1 91 090
7 717	4 929	2 221	1 225	2 789	2 442	2 217	785	14 1 91 120
5 675	4 368	1 150	1 241	1 307	1 306	1 155	1 748	14 1 91 180
3 860	3 249	1 596	810	612	612	313	-23	14 1 91 190
8 675	6 418	2 613	1 506	2 257	2 130	2 013	-149	14 1 91 220
3 325	1 485	352	392	1 840	1 880	1 863	2 252	14 1 91 230

## Regierungsbezirk Chemnitz

Schlüssel- nummer	Kreisfreie Stadt Landkreis Gemeinde	Fläche 31.12.2006 km²	Bevölkerung am				Einwoh- ner je km² 2006
			3.10.1990	31. Dezember 2006			
			insgesamt		männlich	weiblich	
		1	2	3	4	5	6
Noch: Landkreis Aue-Schwarzenberg							
14 1 91 240	Pöhl	11,79	1 437	1 267	625	642	107
14 1 91 250	Raschau	21,20	5 181	3 948	1 912	2 036	186
14 1 91 270	Bad Schlema	15,53	6 690	5 451	2 647	2 804	351
14 1 91 280	Schneeberg, Stadt	23,34	20 518	16 380	7 902	8 478	702
14 1 91 290	Schönheide	28,10	6 347	5 283	2 612	2 671	188
14 1 91 300	Schwarzenberg/Erzgeb., Stadt	34,54	24 187	18 207	8 709	9 498	527
14 1 91 310	Sosa	21,99	2 444	2 137	1 073	1 064	97
14 1 91 320	Stützengrün	28,36	4 217	3 771	1 842	1 929	133
14 1 91 340	Zschorlau	21,99	5 719	5 847	2 865	2 982	266
14 1 93	Landkreis Zwickauer Land	511,32	139 456	127 192	61 646	65 546	249
14 1 93 020	Crimmitschau, Stadt	61,04	25 608	21 953	10 595	11 358	360
14 1 93 030	Crinitzberg	18,81	2 206	2 238	1 123	1 115	119
14 1 93 080	Dennheritz	13,35	1 383	1 466	734	732	110
14 1 93 100	Fraureuth	22,59	6 080	5 703	2 805	2 898	252
14 1 93 130	Hartenstein, Stadt	36,72	5 021	4 975	2 412	2 563	135
14 1 93 140	Hartmannsdorf b. Kirchberg	27,13	1 293	1 460	714	746	54
14 1 93 150	Hirschfeld	19,06	1 337	1 260	609	651	66
14 1 93 160	Kirchberg, Stadt	39,58	11 866	9 336	4 444	4 892	236
14 1 93 190	Langenbernsdorf	36,37	3 716	3 974	1 968	2 006	109
14 1 93 205	Langenweißbach	22,68	3 187	2 829	1 403	1 426	125
14 1 93 250	Lichtentanne	27,33	6 771	7 022	3 394	3 628	257
14 1 93 265	Mülsen	49,65	13 746	12 527	6 170	6 357	252
14 1 93 300	Neukirchen/Pleiße	16,85	4 350	4 364	2 105	2 259	259
14 1 93 350	Reinsdorf	21,17	8 260	8 565	4 163	4 402	405
14 1 93 490	Werdau, Stadt	65,59	28 162	23 925	11 538	12 387	365
14 1 93 510	Wildenfels, Stadt	20,66	4 319	4 000	1 970	2 030	194
14 1 93 520	Wilkau-Haßlau, Stadt	12,71	12 151	11 595	5 499	6 096	912
141	Regierungsbezirk Chemnitz	6 097,67	1 796 394	1 520 537	737 285	783 252	249

## Regierungsbezirk Chemnitz

Bevölkerung im Alter von ... bis unter ... Jahren am 31. Dezember 2006									Schlüssel- nummer
unter 6	6 bis unter 15	15 bis unter 18	18 bis unter 25	25 bis unter 30	30 bis unter 40	40 bis unter 50	50 bis unter 65	65 und mehr	
7	8	9	10	11	12	13	14	15	
51	87	38	108	71	162	182	302	266	14 1 91 240
151	230	100	301	197	437	572	951	1 009	14 1 91 250
225	350	206	478	299	622	885	1 112	1 274	14 1 91 270
687	933	530	1 483	954	1 832	2 465	3 858	3 638	14 1 91 280
222	298	147	375	283	540	696	1 214	1 508	14 1 91 290
827	1 006	563	1 617	1 070	2 026	2 756	4 283	4 059	14 1 91 300
108	135	77	191	129	211	314	512	460	14 1 91 310
193	243	105	336	230	453	540	853	818	14 1 91 320
231	375	228	510	328	618	917	1 243	1 397	14 1 91 340
<b>5 504</b>	<b>7 648</b>	<b>3 963</b>	<b>10 583</b>	<b>6 614</b>	<b>14 806</b>	<b>20 532</b>	<b>27 128</b>	<b>30 414</b>	<b>14 1 93</b>
936	1 364	651	1 830	1 181	2 567	3 434	4 604	5 386	14 1 93 020
72	168	81	174	112	265	368	420	578	14 1 93 030
52	98	43	132	88	174	279	316	284	14 1 93 080
217	357	164	430	268	650	927	1 189	1 501	14 1 93 100
206	356	181	410	324	575	745	1 000	1 178	14 1 93 130
87	107	59	144	78	184	254	285	262	14 1 93 140
45	82	44	111	61	152	209	280	276	14 1 93 150
403	530	289	779	473	1 027	1 463	2 084	2 288	14 1 93 160
191	263	147	371	213	461	713	768	847	14 1 93 190
119	180	106	220	171	321	476	633	603	14 1 93 205
308	392	203	559	338	879	1 096	1 625	1 622	14 1 93 250
573	712	399	1 084	675	1 400	2 088	2 792	2 804	14 1 93 265
206	280	145	335	226	551	741	949	931	14 1 93 300
377	511	260	729	452	1 102	1 442	1 851	1 841	14 1 93 350
1 043	1 416	722	2 055	1 141	2 725	3 883	5 105	5 835	14 1 93 490
185	219	125	336	238	449	653	860	935	14 1 93 510
484	613	344	884	575	1 324	1 761	2 367	3 243	14 1 93 520
<b>65 881</b>	<b>87 115</b>	<b>46 568</b>	<b>130 223</b>	<b>86 983</b>	<b>173 108</b>	<b>235 726</b>	<b>326 134</b>	<b>368 799</b>	<b>141</b>

## Regierungsbezirk Chemnitz

Schlüssel- nummer	Kreisfreie Stadt Landkreis Gemeinde	Lebendgeborene 2006		Gestorbene 2006		Überschuss bzw. Gestor-
		insgesamt	je 1 000 Einwohner	insgesamt	je 1 000 Einwohner	insgesamt
		16	17	18	19	20
Noch: Landkreis Aue-Schwarzenberg						
14 1 91 240	Pöhl	9	7,1	9	7,1	-
14 1 91 250	Raschau	26	6,5	86	21,6	-60
14 1 91 270	Bad Schlema	38	6,9	70	12,8	-32
14 1 91 280	Schneeberg, Stadt	136	8,2	181	11,0	-45
14 1 91 290	Schönheide	41	7,7	84	15,9	-43
14 1 91 300	Schwarzenberg/Erzgeb., Stadt	139	7,6	205	11,2	-66
14 1 91 310	Sosa	23	10,7	23	10,7	-
14 1 91 320	Stützengrün	31	8,2	31	8,2	-
14 1 91 340	Zschorlau	40	6,8	69	11,7	-29
14 1 93	Landkreis Zwickauer Land	855	6,7	1 682	13,2	-827
14 1 93 020	Crimmitschau, Stadt	135	6,1	299	13,5	-164
14 1 93 030	Crinitzberg	13	5,8	20	8,9	-7
14 1 93 080	Dennheritz	6	4,1	14	9,6	-8
14 1 93 100	Fraureuth	31	5,4	61	10,7	-30
14 1 93 130	Hartenstein, Stadt	35	7,0	83	16,5	-48
14 1 93 140	Hartmannsdorf b. Kirchberg	7	4,8	16	10,9	-9
14 1 93 150	Hirschfeld	4	3,1	9	7,1	-5
14 1 93 160	Kirchberg, Stadt	67	7,1	157	16,7	-90
14 1 93 190	Langenbernsdorf	38	9,6	57	14,3	-19
14 1 93 205	Langenweißbach	14	4,9	31	10,9	-17
14 1 93 250	Lichtentanne	43	6,1	129	18,3	-86
14 1 93 265	Mülsen	101	8,1	156	12,5	-55
14 1 93 300	Neukirchen/Pleiße	27	6,1	35	8,0	-8
14 1 93 350	Reinsdorf	57	6,6	94	10,9	-37
14 1 93 490	Werdau, Stadt	179	7,4	316	13,1	-137
14 1 93 510	Wildenfels, Stadt	31	7,8	34	8,5	-3
14 1 93 520	Wilkau-Haßlau, Stadt	67	5,7	171	14,6	-104
141	Regierungsbezirk Chemnitz	10 937	7,2	18 799	12,3	-7 862

## Regierungsbezirk Chemnitz

der Geborenen benen (-)	Zuzüge 2006		Fortzüge 2006		Überschuss der Zu- bzw. Fortzüge (-)		Gesamtveränderung 2006		Schlüssel- nummer
	insgesamt	je 1 000 Einwohner	insgesamt	je 1 000 Einwohner	insgesamt	je 1 000 Einwohner	insgesamt	je 1 000 Einwohner	
je 1 000 Einwohner									
21	22	23	24	25	26	27	28	29	
-	23	18,1	31	24,3	-8	-6,3	-8	-6,3	14 1 91 240
-15,1	139	34,9	152	38,2	-13	-3,3	-74	-18,6	14 1 91 250
-5,9	236	43,2	246	45,0	-10	-1,8	-42	-7,7	14 1 91 270
-2,7	686	41,6	828	50,2	-142	-8,6	-188	-11,4	14 1 91 280
-8,1	144	27,2	134	25,3	10	1,9	-33	-6,2	14 1 91 290
-3,6	568	31,0	702	38,3	-134	-7,3	-199	-10,9	14 1 91 300
-	32	14,9	52	24,3	-20	-9,3	-20	-9,3	14 1 91 310
-	84	22,2	119	31,4	-35	-9,2	-35	-9,2	14 1 91 320
-4,9	158	26,9	189	32,2	-31	-5,3	-61	-10,4	14 1 91 340
-6,5	2 623	20,5	3 364	26,3	-741	-5,8	-1 438	-11,2	14 1 93
-7,4	604	27,3	791	35,7	-187	-8,4	-353	-15,9	14 1 93 020
-3,1	46	20,4	95	42,1	-49	-21,7	-56	-24,8	14 1 93 030
-5,5	56	38,2	46	31,4	10	6,8	2	1,4	14 1 93 080
-5,2	170	29,7	211	36,8	-41	-7,2	-72	-12,6	14 1 93 100
-9,6	113	22,5	146	29,1	-33	-6,6	-81	-16,1	14 1 93 130
-6,1	50	34,1	51	34,8	-1	-0,7	-10	-6,8	14 1 93 140
-3,9	19	15,0	29	22,8	-10	-7,9	-15	-11,8	14 1 93 150
-9,6	295	31,4	268	28,5	27	2,9	-65	-6,9	14 1 93 160
-4,8	118	29,7	117	29,4	1	0,3	-18	-4,5	14 1 93 190
-6,0	80	28,2	95	33,5	-15	-5,3	-32	-11,3	14 1 93 205
-12,2	265	37,5	252	35,7	13	1,8	-76	-10,8	14 1 93 250
-4,4	288	23,1	348	28,0	-60	-4,8	38	3,1	14 1 93 265
-1,8	201	45,7	242	55,1	-41	-9,3	-49	-11,1	14 1 93 300
-4,3	344	39,9	379	44,0	-35	-4,1	-84	-9,8	14 1 93 350
-5,7	803	33,3	1 030	42,7	-227	-9,4	-365	-15,1	14 1 93 490
-0,8	127	31,8	127	31,8	-	-	-3	-0,8	14 1 93 510
-8,9	399	34,1	492	42,0	-93	-7,9	-199	-17,0	14 1 93 520
-5,1	17 580	11,5	26 386	17,3	-8 806	-5,8	-16 666	-10,9	141

## Regierungsbezirk Chemnitz

Schlüssel- nummer	Kreisfreie Stadt Landkreis Gemeinde	Allgemein bildende Schulen am 14. September 2006					
		Grundschulen				Mittelschulen	
		Schulen	Klassen	Schüler	Lehrer	Schulen	Klassen
		30	31	32	33	34	35
Noch: Landkreis Aue-Schwarzenberg							
14 1 91 240	Pöhl	1	4	66	5	-	-
14 1 91 250	Raschau	1	5	96	7	-	-
14 1 91 270	Bad Schlema	1	7	146	9	1	2
14 1 91 280	Schneeberg, Stadt	3	28	572	42	2	22
14 1 91 290	Schönheide	-	-	-	-	1	14
14 1 91 300	Schwarzenberg/Erzgeb., Stadt	4	26	477	34	1	16
14 1 91 310	Sosa	1	4	59	6	-	-
14 1 91 320	Stützengrün	1	12	249	15	-	-
14 1 91 340	Zschorlau	1	8	139	10	1	12
<b>14 1 93</b>	<b>Landkreis Zwickauer Land</b>	<b>26</b>	<b>179</b>	<b>3 507</b>	<b>258</b>	<b>11</b>	<b>135</b>
14 1 93 020	Crimmitschau, Stadt	3	28	623	46	2	30
14 1 93 030	Crinitzberg	1	4	77	6	-	-
14 1 93 080	Dennheritz	-	-	-	-	-	-
14 1 93 100	Fraureuth	2	8	158	10	-	-
14 1 93 130	Hartenstein, Stadt	1	5	99	6	1	14
14 1 93 140	Hartmannsdorf b. Kirchberg	1	4	63	4	-	-
14 1 93 150	Hirschfeld	1	4	86	7	-	-
14 1 93 160	Kirchberg, Stadt	1	8	191	15	1	14
14 1 93 190	Langenbernsdorf	1	7	122	8	-	-
14 1 93 205	Langenweißbach	1	5	87	7	-	-
14 1 93 250	Lichtentanne	1	8	161	13	1	12
14 1 93 265	Mülsen	3	18	341	26	1	13
14 1 93 300	Neukirchen/Pleiße	1	8	154	11	1	2
14 1 93 350	Reinsdorf	1	12	234	17	1	7
14 1 93 490	Werdau, Stadt	4	32	614	47	2	30
14 1 93 510	Wildenfels, Stadt	1	8	154	12	-	-
14 1 93 520	Wilkau-Haßlau, Stadt	3	20	343	23	1	13
<b>141</b>	<b>Regierungsbezirk Chemnitz</b>	<b>324</b>	<b>2 153</b>	<b>41 297</b>	<b>3 027</b>	<b>142</b>	<b>1 622</b>

## Regierungsbezirk Chemnitz

Allgemein bildende Schulen am 14. September 2006										Schlüssel- nummer
Mittelschulen		Gymnasien				allgemein bildende Förderschulen				
Schüler	Lehrer	Schulen	Klassen	Schüler	Lehrer	Schulen	Klassen	Schüler	Lehrer	
36	37	38	39	40	41	42	43	44	45	
-	-	-	-	-	-	-	-	-	-	14 1 91 240
-	-	-	-	-	-	-	-	-	-	14 1 91 250
42	1	-	-	-	-	-	-	-	-	14 1 91 270
476	51	1	18	622	54	-	-	-	-	14 1 91 280
296	28	-	-	-	-	-	-	-	-	14 1 91 290
352	40	1	18	577	57	2	17	160	28	14 1 91 300
-	-	-	-	-	-	-	-	-	-	14 1 91 310
-	-	-	-	-	-	-	-	-	-	14 1 91 320
256	26	-	-	-	-	-	-	-	-	14 1 91 340
<b>2 951</b>	<b>328</b>	<b>4</b>	<b>70</b>	<b>2 386</b>	<b>222</b>	<b>5</b>	<b>56</b>	<b>548</b>	<b>84</b>	<b>14 1 93</b>
567	77	1	17	578	55	1	18	193	24	14 1 93 020
-	-	-	-	-	-	-	-	-	-	14 1 93 030
-	-	-	-	-	-	-	-	-	-	14 1 93 080
-	-	-	-	-	-	-	-	-	-	14 1 93 100
335	34	-	-	-	-	-	-	-	-	14 1 93 130
-	-	-	-	-	-	-	-	-	-	14 1 93 140
-	-	-	-	-	-	1	8	60	12	14 1 93 150
292	35	1	19	595	53	1	13	163	23	14 1 93 160
-	-	-	-	-	-	-	-	-	-	14 1 93 190
-	-	-	-	-	-	-	-	-	-	14 1 93 205
317	28	-	-	-	-	-	-	-	-	14 1 93 250
276	29	-	-	-	-	1	8	64	10	14 1 93 265
44	2	-	-	-	-	-	-	-	-	14 1 93 300
153	22	-	-	-	-	-	-	-	-	14 1 93 350
671	64	1	17	548	50	1	9	68	15	14 1 93 490
-	-	-	-	-	-	-	-	-	-	14 1 93 510
296	37	1	17	665	64	-	-	-	-	14 1 93 520
<b>35 693</b>	<b>3 874</b>	<b>50</b>	<b>856</b>	<b>30 595</b>	<b>2 871</b>	<b>60</b>	<b>700</b>	<b>6 668</b>	<b>1 089</b>	<b>141</b>

## Regierungsbezirk Chemnitz

Schlüssel- nummer	Kreisfreie Stadt Landkreis Gemeinde	Absolventen/Abgänger am Ende des Schuljahres			
		insgesamt	davon		
			ohne Hauptschul- abschluss	mit Hauptschul- abschluss	mit Realschul- abschluss
		46	47	48	49
Noch: Landkreis Aue-Schwarzenberg					
14 1 91 240	Pöhl	-	-	-	-
14 1 91 250	Raschau	-	-	-	-
14 1 91 270	Bad Schlema	50	4	8	38
14 1 91 280	Schneeberg, Stadt	197	3	27	111
14 1 91 290	Schönheide	86	-	11	75
14 1 91 300	Schwarzenberg/Erzgeb., Stadt	261	37	25	105
14 1 91 310	Sosa	-	-	-	-
14 1 91 320	Stützengrün	-	-	-	-
14 1 91 340	Zschorlau	95	1	16	78
<b>14 1 93</b>	<b>Landkreis Zwickauer Land</b>	<b>1 358</b>	<b>107</b>	<b>119</b>	<b>774</b>
14 1 93 020	Crimmitschau, Stadt	238	42	28	97
14 1 93 030	Crinitzberg	-	-	-	-
14 1 93 080	Dennheritz	-	-	-	-
14 1 93 100	Fraureuth	-	-	-	-
14 1 93 130	Hartenstein, Stadt	110	-	4	106
14 1 93 140	Hartmannsdorf b. Kirchberg	-	-	-	-
14 1 93 150	Hirschfeld	3	3	-	-
14 1 93 160	Kirchberg, Stadt	231	28	17	99
14 1 93 190	Langenbernsdorf	-	-	-	-
14 1 93 205	Langenweißbach	-	-	-	-
14 1 93 250	Lichtentanne	50	5	-	45
14 1 93 265	Mülsen	91	6	18	67
14 1 93 300	Neukirchen/Pleiße	80	2	12	66
14 1 93 350	Reinsdorf	86	2	12	72
14 1 93 490	Werdau, Stadt	268	14	13	152
14 1 93 510	Wildenfels, Stadt	-	-	-	-
14 1 93 520	Wilkau-Haßlau, Stadt	201	5	15	70
<b>141</b>	<b>Regierungsbezirk Chemnitz</b>	<b>17 640</b>	<b>1 325</b>	<b>1 801</b>	<b>9 608</b>

## Regierungsbezirk Chemnitz

2005/06	Berufsbildende Schulen am 6. November 2006				Gewerbeanzeigen 2006		Schlüssel- nummer
mit allgemeiner Hochschulreife	Schulen	Klassen	Schüler	Lehrer	Anmel- dungen	Abmel- dungen	
50	51	52	53	54	55	56	
-	-	-	-	-	16	3	14 1 91 240
-	-	-	-	-	29	21	14 1 91 250
-	-	-	-	-	43	43	14 1 91 270
56	1	35	860	43	137	131	14 1 91 280
-	-	-	-	-	33	30	14 1 91 290
94	1	41	1 107	73	169	141	14 1 91 300
-	-	-	-	-	15	9	14 1 91 310
-	-	-	-	-	36	28	14 1 91 320
-	-	-	-	-	42	23	14 1 91 340
<b>358</b>	<b>6</b>	<b>109</b>	<b>2 480</b>	<b>113</b>	<b>1 153</b>	<b>974</b>	<b>14 1 93</b>
71	1	2	51	2	204	177	14 1 93 020
-	-	-	-	-	10	11	14 1 93 030
-	-	-	-	-	9	6	14 1 93 080
-	-	-	-	-	43	41	14 1 93 100
-	-	-	-	-	44	31	14 1 93 130
-	-	-	-	-	16	15	14 1 93 140
-	-	-	-	-	7	6	14 1 93 150
87	-	-	-	-	92	75	14 1 93 160
-	-	-	-	-	35	28	14 1 93 190
-	-	-	-	-	26	14	14 1 93 205
-	-	-	-	-	80	64	14 1 93 250
-	-	-	-	-	93	71	14 1 93 265
-	-	-	-	-	37	32	14 1 93 300
-	-	-	-	-	85	66	14 1 93 350
89	3	49	1 123	50	249	216	14 1 93 490
-	1	15	325	22	31	22	14 1 93 510
111	1	43	981	39	92	99	14 1 93 520
<b>4 906</b>	<b>123</b>	<b>2 946</b>	<b>58 788</b>	<b>2 729</b>	<b>13 846</b>	<b>11 929</b>	<b>141</b>

## Regierungsbezirk Chemnitz

Schlüssel- nummer	Kreisfreie Stadt Landkreis Gemeinde	Sozialversicherungspflichtig Beschäftigte am 30. Juni 2006				
		am Arbeitsort			am Wohnort	
		insgesamt	männlich	weiblich	insgesamt	männlich
		57	58	59	60	61
Noch: Landkreis Aue-Schwarzenberg						
14 1 91 240	Pöhl	127	63	64	423	232
14 1 91 250	Raschau	764	400	364	1 307	699
14 1 91 270	Bad Schlema	1 882	829	1 053	1 722	933
14 1 91 280	Schneeberg, Stadt	2 867	1 359	1 508	5 142	2 809
14 1 91 290	Schönheide	1 607	997	610	1 695	961
14 1 91 300	Schwarzenberg/Erzgeb., Stadt	6 205	3 567	2 638	5 983	3 253
14 1 91 310	Sosa	185	95	90	770	456
14 1 91 320	Stützengrün	1 205	728	477	1 464	776
14 1 91 340	Zschorlau	788	362	426	2 022	1 106
14 1 93	Landkreis Zwickauer Land	27 508	14 027	13 481	42 479	22 696
14 1 93 020	Crimmitschau, Stadt	5 834	3 236	2 598	6 383	3 464
14 1 93 030	Crinitzberg	834	419	415	755	400
14 1 93 080	Dennheritz	258	164	94	592	309
14 1 93 100	Fraureuth	1 035	529	506	1 977	1 032
14 1 93 130	Hartenstein, Stadt	1 081	640	441	1 799	985
14 1 93 140	Hartmannsdorf b. Kirchberg	290	188	102	556	304
14 1 93 150	Hirschfeld	340	198	142	489	232
14 1 93 160	Kirchberg, Stadt	2 141	975	1 166	3 269	1 759
14 1 93 190	Langenbernsdorf	626	396	230	1 412	737
14 1 93 205	Langenweißbach	387	266	121	1 022	568
14 1 93 250	Lichtentanne	1 106	546	560	2 471	1 281
14 1 93 265	Mülsen	1 701	997	704	4 851	2 638
14 1 93 300	Neukirchen/Pleiße	1 090	774	316	1 579	848
14 1 93 350	Reinsdorf	1 721	839	882	3 090	1 639
14 1 93 490	Werdau, Stadt	5 716	2 207	3 509	7 202	3 803
14 1 93 510	Wildenfels, Stadt	698	339	359	1 399	770
14 1 93 520	Wilkau-Haßlau, Stadt	2 650	1 314	1 336	3 633	1 927
141	Regierungsbezirk Chemnitz	472 604	246 257	226 347	504 298	267 892

## Regierungsbezirk Chemnitz

	Arbeitslose im Jahresdurchschnitt 2006						Schlüssel- nummer
	insgesamt	und zwar					
weiblich		weiblich	Ausländer	im Alter von unter 25 Jahren	im Alter von 55 Jahren u. mehr	Langzeit- arbeitslose	
62	63	64	65	66	67	68	
191	126	76	.	10	33	50	14 1 91 240
608	397	217	.	35	85	173	14 1 91 250
789	562	302	8	67	71	196	14 1 91 270
2 333	1 804	951	22	193	287	744	14 1 91 280
734	385	220	3	39	74	155	14 1 91 290
2 730	2 081	1 109	19	261	350	876	14 1 91 300
314	184	104	.	18	53	62	14 1 91 310
688	235	119	.	28	45	79	14 1 91 320
916	424	244	.	46	84	166	14 1 91 340
19 783	11 339	6 037	208	1 086	1 814	5 304	14 1 93
2 919	2 508	1 310	78	230	360	1 282	14 1 93 020
355	145	70	.	13	26	43	14 1 93 030
283	99	54	.	7	16	41	14 1 93 080
945	460	251	.	44	70	235	14 1 93 100
814	340	189	.	36	55	121	14 1 93 130
252	104	64	.	14	19	40	14 1 93 140
257	80	42	.	8	18	33	14 1 93 150
1 510	823	447	9	73	147	348	14 1 93 160
675	257	141	.	28	35	93	14 1 93 190
454	239	135	.	20	44	107	14 1 93 205
1 190	475	256	.	44	101	201	14 1 93 250
2 213	940	540	4	96	173	391	14 1 93 265
731	404	219	3	34	64	181	14 1 93 300
1 451	643	353	12	67	124	280	14 1 93 350
3 399	2 499	1 266	74	247	346	1 299	14 1 93 490
629	306	157	.	39	54	121	14 1 93 510
1 706	1 018	542	23	88	161	491	14 1 93 520
236 406	131 240	68 639	3 065	14 051	20 509	53 556	141

## Regierungsbezirk Chemnitz

Schlüssel- nummer	Kreisfreie Stadt Landkreis Gemeinde	Bodenfläche am 31.12.2006 nach Art der tatsächlichen Nutzung in ha		
		insgesamt	Siedlungs- und Verkehrsfläche	
			zusammen	Gebäude- und Freifläche
		69	70	71
Noch: Landkreis Aue-Schwarzenberg				
14 1 91 240	Pöhl	1 179	86	33
14 1 91 250	Raschau	2 120	211	124
14 1 91 270	Bad Schlema	1 553	437	217
14 1 91 280	Schneeberg, Stadt	2 334	526	332
14 1 91 290	Schönheide	2 810	248	146
14 1 91 300	Schwarzenberg/Erzgeb., Stadt	3 454	676	410
14 1 91 310	Sosa	2 199	110	53
14 1 91 320	Stützengrün	2 836	218	128
14 1 91 340	Zschorlau	2 199	260	166
<b>14 1 93</b>	<b>Landkreis Zwickauer Land</b>	<b>51 132</b>	<b>5 867</b>	<b>3 349</b>
14 1 93 020	Crimmitschau, Stadt	6 104	851	496
14 1 93 030	Crinitzberg	1 881	129	77
14 1 93 080	Dennheritz	1 335	163	70
14 1 93 100	Fraureuth	2 259	272	174
14 1 93 130	Hartenstein, Stadt	3 672	328	139
14 1 93 140	Hartmannsdorf b. Kirchberg	2 713	147	70
14 1 93 150	Hirschfeld	1 906	163	58
14 1 93 160	Kirchberg, Stadt	3 958	395	238
14 1 93 190	Langenbernsdorf	3 637	284	150
14 1 93 205	Langenweißbach	2 268	201	112
14 1 93 250	Lichtentanne	2 733	341	195
14 1 93 265	Mülsen	4 965	496	322
14 1 93 300	Neukirchen/Pleiße	1 685	233	152
14 1 93 350	Reinsdorf	2 117	347	200
14 1 93 490	Werdau, Stadt	6 559	888	513
14 1 93 510	Wildenfels, Stadt	2 066	271	162
14 1 93 520	Wilkau-Haßlau, Stadt	1 271	358	219
<b>141</b>	<b>Regierungsbezirk Chemnitz</b>	<b>609 767</b>	<b>74 685</b>	<b>42 629</b>

## Regierungsbezirk Chemnitz

Bodenfläche am 31.12.2006 nach Art der tatsächlichen Nutzung in ha					Schlüssel- nummer
Siedlungs- und Verkehrsfläche					
Betriebsfläche (ohne Abbau- und Bergbaufläche)	Erholungsfläche	Friedhofsfläche	Verkehrsfläche	darunter Straße, Weg, Platz	
72	73	74	75	76	
29	4	0	20	20	14 1 91 240
5	10	0	73	70	14 1 91 250
95	31	2	92	83	14 1 91 270
4	46	5	140	139	14 1 91 280
0	10	3	89	74	14 1 91 290
11	58	7	191	152	14 1 91 300
1	4	0	51	50	14 1 91 310
1	11	0	79	78	14 1 91 320
2	16	2	74	70	14 1 91 340
63	334	50	2 072	1 825	14 1 93
6	76	9	264	242	14 1 93 020
2	3	1	47	47	14 1 93 030
2	14	1	75	61	14 1 93 080
1	12	2	83	69	14 1 93 100
26	17	1	145	131	14 1 93 130
5	8	0	63	63	14 1 93 140
1	15	1	90	84	14 1 93 150
1	30	2	124	123	14 1 93 160
1	13	2	118	98	14 1 93 190
0	10	1	77	58	14 1 93 205
0	13	2	130	106	14 1 93 250
6	16	4	147	146	14 1 93 265
0	10	2	68	54	14 1 93 300
2	20	3	120	120	14 1 93 350
4	43	12	317	245	14 1 93 490
1	16	2	89	84	14 1 93 510
3	17	3	115	93	14 1 93 520
1 381	4 981	580	25 116	21 177	141

## Regierungsbezirk Chemnitz

Schlüssel- nummer	Kreisfreie Stadt Landkreis Gemeinde	Verarbeitendes Gewerbe sowie Bergbau und Gewinnung		
		Betriebe	tätige Personen	geleistete Arbeitsstunden
				1 000 h
		77	78	79
Noch: Landkreis Aue-Schwarzenberg				
14 1 91 240	Pöhl	-	-	-
14 1 91 250	Raschau	3	138	245
14 1 91 270	Bad Schlema	3	91	150
14 1 91 280	Schneeberg, Stadt	5	315	602
14 1 91 290	Schönheide	6	687	1 173
14 1 91 300	Schwarzenberg/Erzgeb., Stadt	20	1 854	3 150
14 1 91 310	Sosa	-	-	-
14 1 91 320	Stützengrün	9	576	1 058
14 1 91 340	Zschorlau	1	.	.
<b>14 1 93</b>	<b>Landkreis Zwickauer Land</b>	<b>68</b>	<b>4 334</b>	<b>7 468</b>
14 1 93 020	Crimmitschau, Stadt	16	1 239	2 184
14 1 93 030	Crinitzberg	2	.	.
14 1 93 080	Dennheritz	-	-	-
14 1 93 100	Fraureuth	3	438	789
14 1 93 130	Hartenstein, Stadt	1	.	.
14 1 93 140	Hartmannsdorf b. Kirchberg	-	-	-
14 1 93 150	Hirschfeld	-	-	-
14 1 93 160	Kirchberg, Stadt	4	406	679
14 1 93 190	Langenbernsdorf	-	-	-
14 1 93 205	Langenweißbach	1	.	.
14 1 93 250	Lichtentanne	3	83	146
14 1 93 265	Mülsen	11	315	568
14 1 93 300	Neukirchen/Pleiße	3	365	545
14 1 93 350	Reinsdorf	1	.	.
14 1 93 490	Werdau, Stadt	12	563	907
14 1 93 510	Wildenfels, Stadt	1	.	.
14 1 93 520	Wilkau-Haßlau, Stadt	11	679	1 225
<b>141</b>	<b>Regierungsbezirk Chemnitz</b>	<b>1 286</b>	<b>101 508</b>	<b>171 568</b>

## Regierungsbezirk Chemnitz

von Steinen und Erden 2006			Investitionen im Verarbeitenden Gewerbe 2005			Schlüssel- nummer
bezahlte Entgelte	Gesamt- umsatz	darunter Auslandsumsatz	Betriebe mit Investitionen	Bruttoanlageinvestitionen		
				insgesamt	je Beschäftigten	
1 000 €	1 000 €			1 000 €	€	
80	81	82	83	84	85	
-	-	-	-	-	-	14 1 91 240
2 989	14 444	2 479	3	401	2 949	14 1 91 250
1 752	14 100	-	2	.	.	14 1 91 270
6 653	31 403	6 583	4	1 968	6 390	14 1 91 280
16 987	69 114	21 475	6	4 706	6 791	14 1 91 290
43 826	229 377	60 480	15	5 914	3 241	14 1 91 300
-	-	-	-	-	-	14 1 91 310
10 710	71 693	7 864	8	3 115	5 623	14 1 91 320
.	.	.	1	.	.	14 1 91 340
102 544	709 532	165 583	46	34 284	8 005	14 1 93
26 912	235 799	53 084	14	.	.	14 1 93 020
.	.	.	-	-	-	14 1 93 030
-	-	-	-	-	-	14 1 93 080
9 453	55 455	10 031	2	.	.	14 1 93 100
.	.	.	-	-	-	14 1 93 130
-	-	-	-	-	-	14 1 93 140
-	-	-	-	-	-	14 1 93 150
12 714	93 877	44 732	2	.	.	14 1 93 160
-	-	-	-	-	-	14 1 93 190
.	.	.	1	.	.	14 1 93 205
1 590	6 373	-	1	.	.	14 1 93 250
6 773	29 672	1 620	5	.	.	14 1 93 265
9 697	65 973	23 710	3	.	.	14 1 93 300
.	.	.	1	.	.	14 1 93 350
12 867	78 908	9 716	8	.	.	14 1 93 490
.	.	.	-	.	.	14 1 93 510
17 339	102 322	12 600	9	.	.	14 1 93 520
2 602 891	19 659 596	7 228 787	1 024	921 616	9 220	141

## Regierungsbezirk Chemnitz

Schlüssel- nummer	Kreisfreie Stadt Landkreis Gemeinde	Bauhauptgewerbe		
		Juni 2006 (Ergänzungserhebung)		
		Betriebe	tätige Personen	Gesamtumsatz 2005 in 1 000 €
		86	87	88
Noch: Landkreis Aue-Schwarzenberg				
14 1 91 240	Pöhl	2	.	.
14 1 91 250	Raschau	8	54	2 645
14 1 91 270	Bad Schlema	13	104	9 820
14 1 91 280	Schneeberg, Stadt	29	354	31 907
14 1 91 290	Schönheide	8	73	4 649
14 1 91 300	Schwarzenberg/Erzgeb., Stadt	28	276	21 463
14 1 91 310	Sosa	7	21	841
14 1 91 320	Stützengrün	12	93	6 922
14 1 91 340	Zschorlau	19	65	3 345
<b>14 1 93</b>	<b>Landkreis Zwickauer Land</b>	<b>287</b>	<b>2 086</b>	<b>176 853</b>
14 1 93 020	Crimmitschau, Stadt	42	297	40 496
14 1 93 030	Crinitzberg	9	46	2 711
14 1 93 080	Dennheritz	5	18	539
14 1 93 100	Fraureuth	13	68	4 562
14 1 93 130	Hartenstein, Stadt	13	298	28 504
14 1 93 140	Hartmannsdorf b. Kirchberg	7	55	3 218
14 1 93 150	Hirschfeld	6	37	1 664
14 1 93 160	Kirchberg, Stadt	20	74	5 121
14 1 93 190	Langenbernsdorf	15	57	2 959
14 1 93 205	Langenweißbach	6	72	4 399
14 1 93 250	Lichtentanne	19	86	4 944
14 1 93 265	Mülsen	32	279	35 049
14 1 93 300	Neukirchen/Pleiße	14	124	8 296
14 1 93 350	Reinsdorf	14	96	6 869
14 1 93 490	Werdau, Stadt	42	336	17 541
14 1 93 510	Wildenfels, Stadt	13	41	1 917
14 1 93 520	Wilkau-Haßlau, Stadt	17	102	8 064
<b>141</b>	<b>Regierungsbezirk Chemnitz</b>	<b>2 606</b>	<b>22 402</b>	<b>2 086 496</b>

## Regierungsbezirk Chemnitz

Ausbaugewerbe			Baugenehmigungen 2006				Schlüssel- nummer
Juni 2006 (Jährliche Erhebung)			Errichtung neuer Gebäude				
Betriebe	tätige Personen	Gesamtumsatz 2005 in 1 000 €	Wohn- gebäude	darunter mit		Nichtwohn- gebäude	
				1 Wohnung	2 Wohnungen		
89	90	91	92	93	94	95	
-	-	-	-	-	-	-	14 1 91 240
3	81	6 725	3	3	-	-	14 1 91 250
2	.	.	5	3	1	2	14 1 91 270
3	51	3 582	9	6	3	-	14 1 91 280
1	.	.	2	2	-	2	14 1 91 290
4	128	12 190	6	4	1	-	14 1 91 300
-	-	-	1	1	-	-	14 1 91 310
-	-	-	-	-	-	3	14 1 91 320
-	-	-	5	4	1	3	14 1 91 340
32	673	46 850	122	111	8	29	14 1 93
5	115	7 140	12	10	2	9	14 1 93 020
1	.	.	2	2	-	-	14 1 93 030
-	-	-	2	2	-	2	14 1 93 080
-	-	-	10	9	1	-	14 1 93 100
2	.	.	7	5	2	2	14 1 93 130
-	-	-	1	1	-	-	14 1 93 140
1	.	.	1	1	-	1	14 1 93 150
3	62	4 425	6	4	1	2	14 1 93 160
2	.	.	4	4	-	1	14 1 93 190
-	-	-	3	3	-	1	14 1 93 205
1	.	.	13	11	1	1	14 1 93 250
3	41	4 309	16	16	-	3	14 1 93 265
2	.	.	6	5	1	-	14 1 93 300
2	.	.	9	9	-	1	14 1 93 350
4	38	3 196	19	19	-	5	14 1 93 490
1	.	.	2	1	-	-	14 1 93 510
5	146	11 936	9	9	-	1	14 1 93 520
388	9 387	707 374	1 369	1 237	97	613	141

## Regierungsbezirk Chemnitz

Schlüssel- nummer	Kreisfreie Stadt Landkreis Gemeinde	Baugenehmigungen 2006					Wohnfläche in m²
		Wohnungen in Wohn- und Nichtwohnggeb.	davon mit ... Räumen				
			1 und 2	3	4	5 und mehr	
		96	97	98	99	100	101
Noch: Landkreis Aue-Schwarzenberg							
14 1 91 240	Pöhl	-	-	-	-	-	13
14 1 91 250	Raschau	3	1	-1	-1	4	483
14 1 91 270	Bad Schlema	17	7	1	1	8	1 786
14 1 91 280	Schneeberg, Stadt	14	3	1	4	6	1 454
14 1 91 290	Schönheide	6	-	1	2	3	717
14 1 91 300	Schwarzenberg/Erzgeb., Stadt	11	1	-	2	8	1 258
14 1 91 310	Sosa	1	-	-	-2	3	190
14 1 91 320	Stützengrün	2	-	-	1	1	191
14 1 91 340	Zschorlau	8	1	-	-	7	1 302
14 1 93	Landkreis Zwickauer Land	186	4	15	15	152	23 435
14 1 93 020	Crimmitschau, Stadt	16	-	-	1	15	2 151
14 1 93 030	Crinitzberg	2	-1	-	-1	4	540
14 1 93 080	Dennheritz	4	1	-1	1	3	390
14 1 93 100	Fraureuth	14	-	1	-1	14	1 889
14 1 93 130	Hartenstein, Stadt	10	-	1	3	6	1 013
14 1 93 140	Hartmannsdorf b. Kirchberg	1	-	-	-	1	232
14 1 93 150	Hirschfeld	2	-	-	-	2	279
14 1 93 160	Kirchberg, Stadt	22	2	11	3	6	1 768
14 1 93 190	Langenbernsdorf	8	-	-	-	8	945
14 1 93 205	Langenweißbach	3	-	-	3	-	293
14 1 93 250	Lichtentanne	24	3	3	4	14	2 486
14 1 93 265	Mülsen	18	-	-	1	17	2 632
14 1 93 300	Neukirchen/Pleiße	9	-	-	1	8	985
14 1 93 350	Reinsdorf	10	-	-	-2	12	1 641
14 1 93 490	Werdau, Stadt	23	-1	1	-2	25	3 741
14 1 93 510	Wildenfels, Stadt	7	-	-2	2	7	848
14 1 93 520	Wilkau-Haßlau, Stadt	13	-	1	2	10	1 602
141	Regierungsbezirk Chemnitz	2 400	312	209	274	1 605	284 899

## Regierungsbezirk Chemnitz

Baufertigstellungen 2006									Schlüssel- nummer
Errichtung neuer Gebäude			Wohnungen in Wohn- und Nichtwohngeb.	davon mit ... Räumen				Wohnfläche in m²	
Wohn- gebäude	dar. mit 1 und 2 Wohnungen	Nichtwohn- gebäude		1 und 2	3	4	5 und mehr		
102	103	104	105	106	107	108	109	110	
-	-	-	1	-	-	-	1	132	14 1 91 240
4	4	-	5	-	-	2	3	698	14 1 91 250
2	1	1	11	7	-	-1	5	904	14 1 91 270
8	8	3	12	-	1	3	8	1 347	14 1 91 280
2	2	-	3	-	-	-	3	376	14 1 91 290
11	11	-	17	2	2	3	10	1 871	14 1 91 300
-	-	2	-	-	-	-1	1	58	14 1 91 310
1	1	2	1	1	-	-1	1	184	14 1 91 320
7	7	1	10	1	1	-2	10	1 474	14 1 91 340
113	110	20	170	6	10	22	132	21 882	14 1 93
8	7	3	16	-	-	1	15	1 874	14 1 93 020
1	1	-	1	-	-	-	1	132	14 1 93 030
4	4	-	5	1	-	-	4	578	14 1 93 080
10	10	-	17	1	6	2	8	1 731	14 1 93 100
6	6	1	11	-1	3	3	6	1 191	14 1 93 130
1	1	-	1	-	-	-	1	235	14 1 93 140
-	-	-	-	-	-	-	-	86	14 1 93 150
5	5	1	6	-	-	-1	7	747	14 1 93 160
6	5	-	10	-	-	4	6	1 180	14 1 93 190
3	3	1	6	-	2	2	2	683	14 1 93 205
9	8	2	13	3	-2	3	9	1 753	14 1 93 250
13	13	4	26	-	2	6	18	3 410	14 1 93 265
6	6	1	9	-	1	-	8	1 016	14 1 93 300
7	7	1	9	1	-1	-	9	1 239	14 1 93 350
19	19	4	22	-	-	2	20	3 599	14 1 93 490
3	3	1	5	-	-1	-	6	808	14 1 93 510
12	12	1	13	1	-	-	12	1 620	14 1 93 520
1 296	1 253	477	1 743	5	64	225	1 449	237 968	141

## Regierungsbezirk Chemnitz

Schlüssel- nummer	Kreisfreie Stadt Landkreis Gemeinde	Fortschreibung des Gebäude- und Wohnungsbestandes				
		Bestand an Wohnge- bäuden	darunter mit 1 oder 2 Wohnungen	Bestand an Wohnungen in		
				insge- samt	davon mit ... Räumen	
					1	2
		111	112	113	114	115
Noch: Landkreis Aue-Schwarzenberg						
14 1 91 240	Pöhl	309	251	630	1	39
14 1 91 250	Raschau	766	540	2 244	14	81
14 1 91 270	Bad Schlema	1 044	696	2 829	2	70
14 1 91 280	Schneeberg, Stadt	2 628	1 680	8 825	151	395
14 1 91 290	Schöneheide	1 120	790	2 822	33	137
14 1 91 300	Schwarzenberg/Erzgeb., Stadt	2 766	1 708	10 113	178	787
14 1 91 310	Sosa	503	422	977	1	36
14 1 91 320	Stützengrün	939	772	1 784	6	68
14 1 91 340	Zschorlau	1 345	1 103	2 724	17	97
<b>14 1 93</b>	<b>Landkreis Zwickauer Land</b>	<b>28 182</b>	<b>21 042</b>	<b>69 983</b>	<b>963</b>	<b>3 589</b>
14 1 93 020	Crimmitschau, Stadt	4 390	2 835	12 749	231	706
14 1 93 030	Crinitzberg	543	462	1 014	1	56
14 1 93 080	Dennheritz	428	397	719	3	21
14 1 93 100	Fraureuth	1 318	1 005	3 115	8	83
14 1 93 130	Hartenstein, Stadt	1 160	950	2 325	13	105
14 1 93 140	Hartmannsdorf b. Kirchberg	344	301	666	6	42
14 1 93 150	Hirschfeld	361	321	614	4	20
14 1 93 160	Kirchberg, Stadt	2 066	1 586	4 980	171	224
14 1 93 190	Langenbernsdorf	1 193	1 127	1 761	5	43
14 1 93 205	Langenweißbach	749	624	1 454	11	40
14 1 93 250	Lichtentanne	1 762	1 416	3 613	14	114
14 1 93 265	Mülsen	3 044	2 551	6 433	17	277
14 1 93 300	Neukirchen/Pleiße	976	738	2 203	8	88
14 1 93 350	Reinsdorf	1 851	1 339	4 602	128	183
14 1 93 490	Werdau, Stadt	4 906	3 326	14 535	321	910
14 1 93 510	Wildenfels, Stadt	1 077	892	2 099	4	82
14 1 93 520	Wilkau-Haßlau, Stadt	2 014	1 172	7 101	18	595
<b>141</b>	<b>Regierungsbezirk Chemnitz</b>	<b>294 623</b>	<b>210 018</b>	<b>855 475</b>	<b>11 645</b>	<b>53 536</b>

## Regierungsbezirk Chemnitz

am 31. Dezember 2006								Schlüssel- nummer
Wohn- und Nichtwohngebäuden							Wohnungen je 1 000 Einwohner	
davon mit ... Räumen						Wohnfläche in 100 m²		
3	4	5	6	7 und mehr	darin Räume			
116	117	118	119	120	121	122	123	
171	192	135	48	44	328	458	497	14 1 91 240
769	786	399	113	82	636	1 516	568	14 1 91 250
977	951	453	244	132	1 002	2 028	519	14 1 91 270
2 470	2 621	1 511	1 193	484	3 650	5 901	539	14 1 91 280
828	978	520	220	106	807	1 914	534	14 1 91 290
2 280	4 073	1 803	607	385	2 929	6 502	555	14 1 91 300
260	295	210	95	80	594	701	457	14 1 91 310
425	557	401	200	127	995	1 316	473	14 1 91 320
717	853	507	316	217	1 665	2 007	466	14 1 91 340
18 042	23 560	13 803	6 254	3 772	28 734	49 232	550	14 1 93
2 775	4 530	2 522	1 203	782	5 988	8 632	581	14 1 93 020
233	336	213	103	72	558	748	453	14 1 93 030
172	205	178	93	47	356	570	490	14 1 93 080
935	1 098	553	258	180	1 374	2 236	546	14 1 93 100
583	793	402	273	156	1 187	1 711	467	14 1 93 130
131	205	149	72	61	458	507	456	14 1 93 140
150	195	145	57	43	333	477	487	14 1 93 150
1 148	1 719	1 070	419	229	1 726	3 437	533	14 1 93 160
318	456	456	275	208	1 592	1 536	443	14 1 93 190
323	524	292	151	113	860	1 092	514	14 1 93 205
923	1 229	748	359	226	1 703	2 734	515	14 1 93 250
1 368	2 035	1 645	705	386	2 903	4 738	514	14 1 93 265
626	747	416	200	118	926	1 596	505	14 1 93 300
1 215	1 511	913	428	224	1 693	3 297	537	14 1 93 350
4 630	4 951	2 195	952	576	4 406	9 684	608	14 1 93 490
477	674	474	236	152	1 149	1 569	525	14 1 93 510
2 035	2 352	1 432	470	199	1 522	4 666	612	14 1 93 520
238 833	308 586	146 406	59 264	37 205	282 791	582 220	563	141

## Regierungsbezirk Chemnitz

Schlüssel- nummer	Kreisfreie Stadt Landkreis Gemeinde	Tourismus 2006				Straßenver- kehrsunfälle insgesamt (ohne sonst.)
		geöffnete Beherber- gungsstätten	angebotene Gästebetten	Ankünfte	Übernach- tungen	
		124	125	126	127	128
Noch: Landkreis Aue-Schwarzenberg						
14 1 91 240	Pöhl	1	.	.	.	4
14 1 91 250	Raschau	1	.	.	.	10
14 1 91 270	Bad Schlema	5	208	12 233	32 910	19
14 1 91 280	Schneeberg, Stadt	8	499	21 927	61 056	63
14 1 91 290	Schönheide	2	.	.	.	18
14 1 91 300	Schwarzenberg/Erzgeb., Stadt	9	386	18 097	50 005	80
14 1 91 310	Sosa	4	97	2 378	6 305	1
14 1 91 320	Stützengrün	2	.	.	.	16
14 1 91 340	Zschorlau	1	.	.	.	22
<b>14 1 93</b>	<b>Landkreis Zwickauer Land</b>	<b>47</b>	<b>1 415</b>	<b>54 491</b>	<b>114 869</b>	<b>595</b>
14 1 93 020	Crimmitschau, Stadt	10	234	7 487	17 089	105
14 1 93 030	Crinitzberg	-	-	-	-	13
14 1 93 080	Dennheritz	-	-	-	-	17
14 1 93 100	Fraureuth	2	.	.	.	11
14 1 93 130	Hartenstein, Stadt	3	111	10 114	16 105	45
14 1 93 140	Hartmannsdorf b. Kirchberg	2	.	.	.	2
14 1 93 150	Hirschfeld	-	-	-	-	19
14 1 93 160	Kirchberg, Stadt	-	-	.	.	41
14 1 93 190	Langenbernsdorf	7	194	3 423	12 923	15
14 1 93 205	Langenweißbach	1	.	.	.	12
14 1 93 250	Lichtentanne	2	.	.	.	48
14 1 93 265	Mülsen	5	115	3 728	7 811	44
14 1 93 300	Neukirchen/Pleiße	3	159	10 375	22 187	15
14 1 93 350	Reinsdorf	2	.	.	.	41
14 1 93 490	Werdau, Stadt	7	253	7 307	12 624	86
14 1 93 510	Wildenfels, Stadt	1	.	.	.	22
14 1 93 520	Wilkau-Haßlau, Stadt	2	.	.	.	59
<b>141</b>	<b>Regierungsbezirk Chemnitz</b>	<b>795</b>	<b>37 086</b>	<b>1 472 344</b>	<b>4 540 388</b>	<b>8 103</b>

## Regierungsbezirk Chemnitz

Schwerwiegende Unfälle mit Sachschaden 2006		Straßenverkehrsunfälle mit Personenschaden 2006				Kraftfahrzeugbestand am 1. Januar 2007			Schlüsselnummer
im engeren Sinne	unter Alkoholeinwirkung	insgesamt	verunglückte Personen			insgesamt	darunter		
			Getötete	Schwer-verletzte	Leicht-verletzte		Pkw	Krafträder	
129	130	131	132	133	134	135	136	137	
2	-	2	-	5	2	960	813	65	14 1 91 240
1	-	9	-	2	11	2 710	2 304	176	14 1 91 250
1	2	16	1	7	13	3 779	3 301	189	14 1 91 270
15	3	45	1	11	47	10 495	9 243	550	14 1 91 280
6	-	12	-	3	15	3 501	2 994	190	14 1 91 290
18	5	57	2	19	52	13 623	11 730	725	14 1 91 300
-	-	1	-	-	1	1 495	1 284	91	14 1 91 310
4	-	12	1	4	10	2 957	2 467	163	14 1 91 320
6	3	13	-	3	17	4 170	3 648	211	14 1 91 340
166	34	395	7	123	384	89 660	75 178	4 879	14 1 93
24	6	75	1	36	70	13 896	11 894	652	14 1 93 020
6	1	6	-	3	5	1 792	1 412	112	14 1 93 030
7	-	10	-	4	7	1 229	971	61	14 1 93 080
3	-	8	1	2	6	3 826	3 355	198	14 1 93 100
16	1	28	-	8	28	3 407	2 879	213	14 1 93 130
-	-	2	-	1	1	1 226	941	65	14 1 93 140
9	-	10	1	5	10	1 166	872	80	14 1 93 150
4	3	34	-	10	38	6 429	5 351	415	14 1 93 160
1	1	13	-	3	12	3 185	2 542	182	14 1 93 190
4	1	7	-	1	6	2 077	1 767	145	14 1 93 205
15	3	30	-	10	32	5 134	4 331	302	14 1 93 250
13	3	28	-	9	30	9 399	7 883	593	14 1 93 265
8	2	5	-	1	5	3 206	2 651	178	14 1 93 300
15	2	24	1	6	21	6 935	5 225	311	14 1 93 350
21	4	61	2	14	62	15 605	13 638	793	14 1 93 490
5	2	15	-	2	17	3 077	2 532	183	14 1 93 510
15	5	39	1	8	34	7 299	6 433	370	14 1 93 520
2 458	374	5 271	97	1 836	4 962	1 044 774	891 820	56 083	141

## Regierungsbezirk Chemnitz

Schlüssel- nummer	Kreisfreie Stadt Landkreis Gemeinde	Ist-Aufkommen an Gemeindesteuern 2006 in 1 000 €				
		Grund- steuer A	Grund- steuer B	Gewerbe- steuer	Gemeindeanteil an der Ein- kommensteuer	Gemeindeanteil an der Umsatzsteuer
		138	139	140	141	142
Noch: Landkreis Aue-Schwarzenberg						
14 1 91 240	Pöhl	3	74	44	88	15
14 1 91 250	Raschau	6	227	564	315	55
14 1 91 270	Bad Schlema	6	587	743	380	177
14 1 91 280	Schneeberg, Stadt	9	1 177	2 001	1 350	304
14 1 91 290	Schönheide	2	401	3 009	319	103
14 1 91 300	Schwarzenberg/Erzgeb., Stadt	12	1 457	2 911	1 534	462
14 1 91 310	Sosa	1	111	60	141	18
14 1 91 320	Stützengrün	5	308	972	290	78
14 1 91 340	Zschorlau	6	348	713	481	78
14 1 93	Landkreis Zwickauer Land	395	9 035	16 561	11 329	3 482
14 1 93 020	Crimmitschau, Stadt	73	1 769	2 364	1 573	565
14 1 93 030	Crinitzberg	11	163	193	181	58
14 1 93 080	Dennheritz	15	100	275	137	112
14 1 93 100	Fraureuth	23	439	1 216	479	75
14 1 93 130	Hartenstein, Stadt	21	346	903	405	201
14 1 93 140	Hartmannsdorf b. Kirchberg	7	89	29	109	22
14 1 93 150	Hirschfeld	10	118	390	114	103
14 1 93 160	Kirchberg, Stadt	24	599	3 021	865	192
14 1 93 190	Langenbernsdorf	31	244	261	279	48
14 1 93 205	Langenweißbach	13	203	227	234	51
14 1 93 250	Lichtentanne	25	430	310	821	203
14 1 93 265	Mülsen	42	767	1 094	1 304	247
14 1 93 300	Neukirchen/Pleiße	16	330	956	359	204
14 1 93 350	Reinsdorf	20	563	549	955	179
14 1 93 490	Werdau, Stadt	39	1 860	1 901	2 054	662
14 1 93 510	Wildenfels, Stadt	18	230	389	364	70
14 1 93 520	Wilkau-Haßlau, Stadt	7	785	2 484	1 096	490
141	Regierungsbezirk Chemnitz	3 829	134 134	333 548	136 392	48 680

## Regierungsbezirk Chemnitz

Hebesätze in %			Realsteuer- aufbringungs- kraft 2006	Steuereinnahmekraft 2006		Schuldenstand am 31.12.2006		Personal- stand am 30. Juni 2006	Schlüssel- nummer
Grund- steuer A	Grund- steuer B	Gewerbe- steuer		insgesamt	je Einwohner	insgesamt	je Einwohner		
				1 000 €	1 000 €	€	1 000 €		
143	144	145	146	147	148	149	150	151	
300	375	375	140	238	187	638	502	6	14 1 91 240
300	375	380	891	1 205	303	4 540	1 142	34	14 1 91 250
335	420	380	1 439	1 921	351	4 758	868	58	14 1 91 270
290	400	405	3 371	4 836	293	15 276	926	110	14 1 91 280
250	380	380	3 757	3 878	732	-	-	39	14 1 91 290
300	370	370	5 031	6 729	367	8 582	468	157	14 1 91 300
400	380	380	196	348	163	625	293	4	14 1 91 310
280	410	380	1 401	1 672	441	2 163	570	32	14 1 91 320
290	390	400	1 144	1 634	278	5 517	938	49	14 1 91 340
303	389	385	28 602	41 776	327	109 008	852	1 731	14 1 93
350	420	380	4 521	6 423	290	12 591	568	282	14 1 93 020
330	500	380	366	585	260	5 474	2 430	12	14 1 93 030
330	380	400	416	640	438	176	120	14	14 1 93 080
300	380	380	1 864	2 296	402	6 258	1 095	62	14 1 93 100
300	400	380	1 392	1 908	380	3 494	695	36	14 1 93 130
325	400	380	137	265	180	552	376	16	14 1 93 140
280	370	375	584	762	599	681	536	36	14 1 93 150
300	370	380	4 042	4 798	511	10 713	1 140	68	14 1 93 160
280	370	375	616	916	231	1 115	281	26	14 1 93 190
275	385	385	493	756	268	720	255	69	14 1 93 205
300	380	400	851	1 846	261	6 836	967	86	14 1 93 250
280	370	375	2 179	3 619	291	8 649	695	99	14 1 93 265
290	380	400	1 396	1 868	424	1 289	292	43	14 1 93 300
300	380	400	1 250	2 332	271	6 872	798	58	14 1 93 350
280	385	375	4 298	6 821	282	16 329	676	250	14 1 93 490
320	360	400	704	1 101	276	2 171	544	18	14 1 93 510
300	385	400	3 491	4 841	413	8 420	719	121	14 1 93 520
298	412	401	494 020	647 481	424	1 478 030	967	23 894	141

## Regierungsbezirk Chemnitz

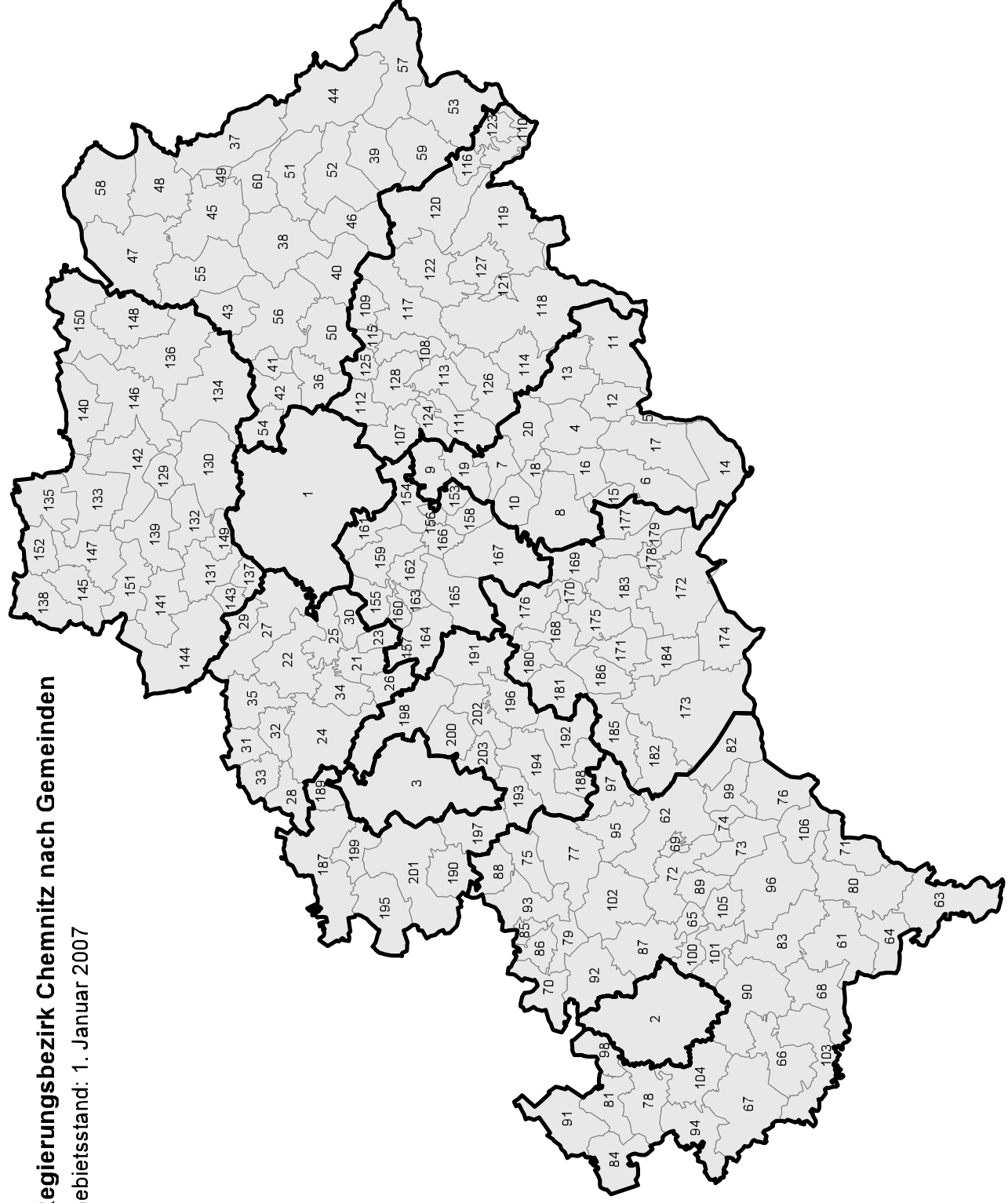
Schlüssel- nummer	Kreisfreie Stadt Landkreis Gemeinde	Berein. Einnahmen der öffentlichen Kommunalhaushalte 2006 in 1 000 €				
		insgesamt	Einnahmen der laufenden Rechnung	darunter		Einnahmen der Kapital- rechnung
				Schlüsselzu- weis. v. Land	Gebühren, zweckg. Abg.	
		152	153	154	155	156
Noch: Landkreis Aue-Schwarzenberg						
14 1 91 240	Pöhl	922	679	308	1	243
14 1 91 250	Raschau	3 132	2 642	940	93	490
14 1 91 270	Bad Schlema	5 916	4 626	1 204	309	1 290
14 1 91 280	Schneeberg, Stadt	32 072	13 752	5 713	332	18 320
14 1 91 290	Schönheide	6 468	6 098	1 311	158	370
14 1 91 300	Schwarzenberg/Erzgeb., Stadt	18 705	16 131	5 004	611	2 574
14 1 91 310	Sosa	1 641	1 243	575	19	398
14 1 91 320	Stützengrün	3 753	3 026	843	64	727
14 1 91 340	Zschorlau	5 423	4 466	1 654	113	957
<b>14 1 93</b>	<b>Landkreis Zwickauer Land</b>	<b>190 562</b>	<b>168 480</b>	<b>60 517</b>	<b>13 227</b>	<b>22 081</b>
14 1 93 020	Crimmitschau, Stadt	23 594	18 914	7 761	922	4 680
14 1 93 030	Crinitzberg	1 725	1 544	552	52	180
14 1 93 080	Dennheritz	1 278	1 034	94	48	244
14 1 93 100	Fraureuth	5 479	4 948	1 287	299	532
14 1 93 130	Hartenstein, Stadt	4 449	3 883	1 153	115	566
14 1 93 140	Hartmannsdorf b. Kirchberg	1 621	1 082	367	94	539
14 1 93 150	Hirschfeld	2 037	1 893	15	566	145
14 1 93 160	Kirchberg, Stadt	9 015	8 304	2 388	248	711
14 1 93 190	Langenbernsdorf	3 433	2 891	1 110	66	541
14 1 93 205	Langenweißbach	2 471	2 227	649	119	245
14 1 93 250	Lichtentanne	6 731	6 147	2 021	307	584
14 1 93 265	Mülsen	13 039	10 918	3 900	399	2 121
14 1 93 300	Neukirchen/Pleiße	3 953	3 242	491	288	711
14 1 93 350	Reinsdorf	7 177	5 379	2 290	82	1 798
14 1 93 490	Werdau, Stadt	24 122	20 614	8 910	1 310	3 508
14 1 93 510	Wildenfels, Stadt	2 671	2 355	863	30	316
14 1 93 520	Wilkau-Haßlau, Stadt	11 551	10 691	3 021	462	860
<b>141</b>	<b>Regierungsbezirk Chemnitz</b>	<b>2 661 154</b>	<b>2 285 726</b>	<b>740 817</b>	<b>165 452</b>	<b>375 428</b>

## Regierungsbezirk Chemnitz

Bereinigte Ausgaben der öffentlichen Kommunalhaushalte 2006 in 1 000 €							Finanzierungs- saldo 2006 in 1 000 €	Schlüssel- nummer
insgesamt	Ausgaben der laufenden Rechnung	darunter		Ausgaben der Kapital- rechnung	darunter			
		Personal- ausgaben	laufender Sachaufwand		Sach- investitionen	darunter Bau- maßnahmen		
157	158	159	160	161	162	163	164	
816	672	152	147	144	144	137	105	14 1 91 240
2 908	2 227	1 217	536	681	681	393	224	14 1 91 250
5 598	4 206	1 881	1 442	1 392	1 359	1 230	318	14 1 91 270
31 898	11 759	3 558	2 376	20 139	2 593	2 200	174	14 1 91 280
4 995	3 176	1 271	1 114	1 819	1 844	1 537	1 473	14 1 91 290
17 922	12 976	4 852	3 120	4 946	4 740	4 440	783	14 1 91 300
2 182	961	157	195	1 221	863	838	-541	14 1 91 310
3 476	2 342	901	515	1 135	1 009	933	277	14 1 91 320
5 188	3 555	1 176	839	1 633	1 166	1 091	235	14 1 91 340
185 457	153 646	54 489	28 528	31 811	28 639	24 505	5 104	14 1 93
24 540	17 344	6 868	3 522	7 196	6 755	5 722	-946	14 1 93 020
1 527	1 357	254	307	170	144	138	198	14 1 93 030
1 433	867	364	204	565	553	526	-154	14 1 93 080
4 729	4 057	2 068	857	671	645	544	751	14 1 93 100
4 088	3 232	983	603	856	749	644	361	14 1 93 130
1 403	1 034	382	268	369	369	353	218	14 1 93 140
2 122	1 593	794	458	529	483	372	-85	14 1 93 150
6 763	5 732	2 138	1 137	1 032	996	837	2 252	14 1 93 160
3 158	2 503	751	629	656	651	608	274	14 1 93 190
2 198	2 008	1 158	399	190	190	156	274	14 1 93 205
6 199	5 441	2 595	1 433	757	728	501	532	14 1 93 250
11 986	9 377	3 221	2 726	2 609	2 442	1 843	1 053	14 1 93 265
4 640	3 180	1 583	800	1 459	1 447	1 297	-686	14 1 93 300
7 154	4 879	1 409	1 245	2 275	2 275	2 198	23	14 1 93 350
22 172	17 400	7 877	2 917	4 773	3 896	3 399	1 950	14 1 93 490
3 671	2 323	778	729	1 349	1 319	1 315	-1 001	14 1 93 510
10 536	8 994	3 971	1 966	1 543	1 168	758	1 015	14 1 93 520
2 614 325	2 076 398	689 952	435 871	537 927	477 429	418 673	46 829	141

# Regierungsbezirk Chemnitz nach Gemeinden

Gebietsstand: 1. Januar 2007



1 Chemnitz, Stadt	38 Brand-Erbisdorf, Stadt	75 Heinsdorfergrund	112 Gornau/Erzgeb.	149 Taura	186 Zschorlau
2 Plauen, Stadt	39 Dorfchemnitz	76 Klingenthal/Sa., Stadt	113 Großobersdorf	150 Tiefenbach	187 Crimmitschau, Stadt
3 Zwickau, Stadt	40 Eppendorf	77 Lengenfeld, Stadt	114 Großrückerswalde	151 Wechselburg	188 Crinitzberg
4 Annaberg-Buchholz, Stadt	41 Falkenau	78 Leubnitz	115 Grünhainichen	152 Zettlitz	189 Denneritz
5 Bärenstein	42 Flöha, Stadt	79 Limbach	116 Heidersdorf	153 Auerbach	190 Fraureuth
6 Crottendorf	43 Frankenstein	80 Markneukirchen, Stadt	117 Lengfeld, Stadt	154 Burkhardtsdorf	191 Hartenstein, Stadt
7 Ehrenfriedersdorf, Stadt	44 Frauenstein, Stadt	81 Mehltheuer	118 Marienberg, Stadt	155 Erlbach-Kirchberg	192 Hartmannsdorf b. Kirchberg
8 Elterlein, Stadt	45 Freiberg, Stadt	82 Morgenröthe-Rautenkranz	119 Oibernhau, Stadt	156 Gornsdorf	193 Hirschfeld
9 Gelenau/Erzgeb.	46 Großhartmannsdorf	83 Mühlental	120 Pfaffroda	157 Hohndorf	194 Kirchberg, Stadt
10 Geyer, Stadt	47 Großschirma	84 Mühltröf, Stadt	121 Pöbershau	158 Hornersdorf	195 Langenbernsdorf
11 Jönstadt, Stadt	48 Halsbrücke	85 Mylau, Stadt	122 Pockau	159 Jahnsdorf/Erzgeb.	196 Langenweißbach
12 Königswalde	49 Hilbersdorf	86 Netzschkau, Stadt	123 Seiffen/Erzgeb., Kurort	160 Lugau/Erzgeb., Stadt	197 Lichtentanne
13 Mildena	50 Leubsdorf	87 Neuensalz	124 Venusberg	161 Neukirchen/Erzgeb.	198 Mülsen
14 Oberwiesenthal, Stadt; Kurort	51 Lichtenberg/Erzgeb.	88 Neumark	125 Wadkirchen/Erzgeb.	162 Niederdorf	199 Neukirchen/Pleisse
15 Scheibenberg, Stadt	52 Mulda/Sa.	89 Neustadt/Vogtl.	126 Wolkenstein, Stadt	163 Niederwürschnitz	200 Reinsdorf
16 Schlettau, Stadt	53 Neuhausen/Erzgeb.	90 Oelsnitz, Stadt	127 Zöblitz, Stadt	164 Oelsnitz/Erzgeb., Stadt	201 Werdau, Stadt
17 Sehmatal	54 Niederwiesa	91 Pausa/Vogtl., Stadt	128 Zschopau, Stadt	165 Stollberg/Erzgeb., Stadt	202 Wildenfels, Stadt
18 Tannenber	55 Oberschöna	92 Pöhl	129 Altmittweida	166 Thalheim/Erzgeb., Stadt	203 Wilkau-Haßlau, Stadt
19 Thum, Stadt	56 Oederan, Stadt	93 Reichenbach im Vogtland, Stadt	130 Lichtenau	167 Zwönitz, Stadt	
20 Wiesenbad, Thermalbad	57 Reichenberg-Bienenmühle	94 Reuth	131 Burgstädt, Stadt	168 Aue, Stadt	
21 Bernsdorf	58 Reinsberg	95 Rodewisch, Stadt	132 Claußnitz	169 Grünhain-Beierfeld, Stadt	
22 Callenberg	59 Sayda, Stadt	96 Schöneck/Vogtl., Stadt	133 Erlau	170 Bernsbach	
23 Gersdorf	60 Weißenborn/Erzgeb.	97 Steinberg	134 Frankenberg/Sa., Stadt	171 Bockau	
24 Glauchau, Stadt	61 Adorf, Stadt	98 Syrau	135 Geringswalde, Stadt	172 Breitenbrunn/Erzgeb.	
25 Hohenstein-Ernstthal, Stadt	62 Auerbach/Vogtl., Stadt	99 Tannenbergstal/Vogtl.	136 Hainichen, Stadt	173 Eibenstock, Stadt	
26 Lichtenstein/Sa., Stadt	63 Bad Brambach	100 Theuma	137 Hartmannsdorf	174 Johannegeorgenstadt, Stadt	
27 Limbach-Oberfrohna, Stadt	64 Bad Elster, Stadt	101 Tirsersdorf	138 Königfeld	175 Lauter/Sa., Stadt	
28 Meerane, Stadt	65 Bergen	102 Treuen, Stadt	139 Königshain-Wiederau	176 Lößnitz, Stadt	
29 Niederfrohna	66 Bösenbrunn	103 Triebel/Vogtl.	140 Kriebstein	177 Markersbach	
30 Oberlungwitz, Stadt	67 Burgstein	104 Weischlitz	141 Lunzenau, Stadt	178 Pöhl	
31 Oberwiera	68 Eichigt	105 Werd	142 Mittweida, Stadt	179 Raschau	
32 Remse	69 Elfeld	106 Zwota	143 Mühlau	180 Bad Schlema	
33 Schönb	70 Elsterberg, Stadt	107 Amstberg	144 Penig, Stadt	181 Schneeberg, Stadt	
34 St. Egidien	71 Erlbach	108 Börnichen/Erzgeb.	145 Rochlitz, Stadt	182 Schönheide	
35 Waldenburg, Stadt	72 Falkenstein/Vogtl., Stadt	109 Borstendorf	146 Rossau	183 Schwarzenberg/Erzgeb., Stadt	
36 Augustsburg, Stadt	73 Grünbach, Höhenluftkurort	110 Deutschneudorf	147 Seelitz	184 Sosa	
37 Bobritzsch	74 Hammerbrücke	111 Drebach	148 Striegistal	185 Stützengrün	

## Regierungsbezirk Dresden

Schlüssel- nummer	Kreisfreie Stadt Landkreis Gemeinde	Fläche 31.12.2006 km²	Bevölkerung am				Einwoh- ner je km² 2006
			3.10.1990	31. Dezember 2006			
			insgesamt		männlich	weiblich	
		1	2	3	4	5	6
Kreisfreie Städte							
14 2 62 000	Dresden, Stadt	328,30	514 071	504 795	246 441	258 354	1 538
14 2 63 000	Görlitz, Stadt	67,22	76 603	57 111	27 219	29 892	850
14 2 64 000	Hoyerswerda, Stadt	94,76	68 982	41 562	20 125	21 437	439
14 2 72	Landkreis Bautzen	961,12	170 852	147 994	72 758	75 236	154
14 2 72 010	Bautzen, Stadt	66,63	52 884	41 779	20 002	21 777	627
14 2 72 020	Bischofswerda, Stadt	46,26	14 959	12 732	6 077	6 655	275
14 2 72 030	Burkau	31,83	3 151	2 923	1 468	1 455	92
14 2 72 040	Crosta	9,32	1 827	1 700	847	853	182
14 2 72 050	Cunewalde	26,62	6 362	5 439	2 677	2 762	204
14 2 72 060	Demitz-Thumitz	21,07	3 577	3 029	1 503	1 526	144
14 2 72 065	Doberschau-Gaußig	40,48	4 450	4 563	2 295	2 268	113
14 2 72 080	Frankenthal	9,43	1 135	1 064	527	537	113
14 2 72 110	Göda	43,26	3 481	3 427	1 722	1 705	79
14 2 72 130	Großdubrau	54,22	4 930	4 606	2 336	2 270	85
14 2 72 140	Großharthau	37,27	3 114	3 280	1 748	1 532	88
14 2 72 150	Großpostwitz/O.L.	16,42	3 099	3 037	1 477	1 560	185
14 2 72 160	Guttau	41,66	1 811	1 686	861	825	40
14 2 72 170	Hochkirch	41,73	2 639	2 561	1 282	1 279	61
14 2 72 180	Kirschau	6,52	2 840	2 533	1 282	1 251	389
14 2 72 200	Königswartha	47,04	4 570	4 010	1 975	2 035	85
14 2 72 210	Kubschütz	43,53	2 733	2 893	1 441	1 452	66
14 2 72 220	Malschwitz	51,55	3 917	3 691	1 840	1 851	72
14 2 72 240	Neschwitz	46,00	2 699	2 565	1 283	1 282	56
14 2 72 250	Neukirch/Lausitz	21,32	6 294	5 434	2 694	2 740	255
14 2 72 260	Obergurig	9,84	2 323	2 241	1 130	1 111	228
14 2 72 270	Puschwitz	11,74	1 198	982	510	472	84
14 2 72 280	Radibor	61,93	3 732	3 550	1 795	1 755	57
14 2 72 290	Rammenau	10,76	1 452	1 484	728	756	138
14 2 72 320	Schirgiswalde, Stadt	8,48	3 249	3 036	1 503	1 533	358
14 2 72 330	Schmölln-Putzkau	32,94	3 806	3 393	1 715	1 678	103
14 2 72 340	Sohland a. d. Spree	37,27	8 422	7 516	3 718	3 798	202
14 2 72 350	Steinigtwolmsdorf	18,03	3 720	3 338	1 659	1 679	185
14 2 72 380	Weißenberg, Stadt	50,92	3 968	3 525	1 794	1 731	69
14 2 72 390	Wilthen, Stadt	17,06	8 510	5 977	2 869	3 108	350
14 2 80	Landkreis Meißen	631,69	155 299	148 840	72 584	76 256	236
14 2 80 040	Coswig, Stadt	25,85	26 123	22 164	10 686	11 478	857
14 2 80 065	Diera-Zehren	43,20	3 756	3 777	1 898	1 879	87
14 2 80 150	Käbschütztal	50,45	3 250	2 925	1 493	1 432	58
14 2 80 160	Ketzerbachtal	45,38	3 221	2 862	1 443	1 419	63
14 2 80 170	Klipphausen	61,65	5 055	6 170	3 099	3 071	100
14 2 80 190	Leuben-Schleinitz	26,71	1 949	1 535	757	778	57
14 2 80 210	Lommatzsch, Stadt	66,47	7 224	5 730	2 767	2 963	86
14 2 80 240	Meißen, Stadt	30,90	35 187	28 057	13 441	14 616	908
14 2 80 260	Moritzburg	46,37	6 123	8 182	4 094	4 088	176
14 2 80 270	Niederau	35,21	3 663	4 186	2 086	2 100	119
14 2 80 280	Nossen, Stadt	50,52	8 445	7 390	3 563	3 827	146

## Regierungsbezirk Dresden

Bevölkerung im Alter von ... bis unter ... Jahren am 31. Dezember 2006									Schlüssel- nummer
unter 6	6 bis unter 15	15 bis unter 18	18 bis unter 25	25 bis unter 30	30 bis unter 40	40 bis unter 50	50 bis unter 65	65 und mehr	
7	8	9	10	11	12	13	14	15	
26 369	27 179	12 932	56 757	45 102	70 526	70 915	88 617	106 398	14 2 62 000
2 576	3 178	1 717	5 222	3 179	6 224	8 756	11 286	14 973	14 2 63 000
1 415	2 064	1 421	3 355	1 969	4 137	6 770	9 175	11 256	14 2 64 000
<b>7 037</b>	<b>9 078</b>	<b>4 920</b>	<b>13 539</b>	<b>8 745</b>	<b>16 903</b>	<b>24 619</b>	<b>29 331</b>	<b>33 822</b>	<b>14 2 72</b>
2 063	2 427	1 317	4 099	2 717	4 554	6 653	8 121	9 828	14 2 72 010
574	750	358	1 137	769	1 344	1 955	2 724	3 121	14 2 72 020
151	169	106	263	190	393	503	547	601	14 2 72 030
57	120	59	128	62	177	320	404	373	14 2 72 040
231	310	157	430	253	577	943	1 110	1 428	14 2 72 050
132	143	124	257	165	337	505	597	769	14 2 72 060
239	311	154	440	282	537	843	873	884	14 2 72 065
59	85	32	105	54	124	201	181	223	14 2 72 080
170	221	134	320	190	410	576	662	744	14 2 72 110
256	325	173	340	264	579	721	949	999	14 2 72 130
150	226	99	319	221	496	578	576	615	14 2 72 140
136	178	88	260	188	349	494	645	699	14 2 72 150
72	97	60	128	101	189	282	349	408	14 2 72 160
122	151	88	258	161	310	440	501	530	14 2 72 170
137	154	75	239	153	298	412	488	577	14 2 72 180
189	257	177	403	228	456	739	751	810	14 2 72 200
154	179	110	249	176	354	496	625	550	14 2 72 210
197	289	134	352	213	488	602	712	704	14 2 72 220
133	180	106	239	160	296	449	544	458	14 2 72 240
237	347	191	451	281	679	861	1 080	1 307	14 2 72 250
86	157	66	185	100	277	436	431	503	14 2 72 260
50	61	41	98	72	119	173	163	205	14 2 72 270
191	224	137	369	257	372	623	694	683	14 2 72 280
72	96	61	135	83	190	251	296	300	14 2 72 290
153	195	120	275	165	359	457	563	749	14 2 72 320
146	196	106	307	154	389	645	667	783	14 2 72 330
336	453	233	593	389	853	1 256	1 490	1 913	14 2 72 340
152	212	107	274	173	354	564	699	803	14 2 72 350
176	253	109	332	232	443	557	672	751	14 2 72 380
216	312	198	554	292	600	1 084	1 217	1 504	14 2 72 390
<b>7 181</b>	<b>9 410</b>	<b>4 812</b>	<b>12 475</b>	<b>8 214</b>	<b>17 696</b>	<b>24 799</b>	<b>29 431</b>	<b>34 822</b>	<b>14 2 80</b>
937	1 198	699	1 828	1 123	2 403	3 410	5 110	5 456	14 2 80 040
165	217	128	342	220	445	713	743	804	14 2 80 065
138	204	103	269	149	345	617	510	590	14 2 80 150
163	203	108	250	168	359	494	538	579	14 2 80 160
310	492	243	576	328	815	1 257	1 075	1 074	14 2 80 170
68	100	39	128	78	194	280	295	353	14 2 80 190
213	330	197	443	278	614	985	1 114	1 556	14 2 80 210
1 250	1 523	856	2 655	1 669	2 904	4 333	5 129	7 738	14 2 80 240
434	612	296	601	418	1 053	1 429	1 698	1 641	14 2 80 260
207	259	127	378	274	507	742	890	802	14 2 80 270
343	464	239	605	380	847	1 148	1 471	1 893	14 2 80 280

## Regierungsbezirk Dresden

Schlüssel- nummer	Kreisfreie Stadt Landkreis Gemeinde	Lebendgeborene 2006		Gestorbene 2006		Überschuss bzw. Gestor-
		insgesamt	je 1 000 Einwohner	insgesamt	je 1 000 Einwohner	insgesamt
		16	17	18	19	20
Kreisfreie Städte						
14 2 62 000	Dresden, Stadt	4 862	9,7	4 658	9,3	204
14 2 63 000	Görlitz, Stadt	434	7,6	794	13,8	-360
14 2 64 000	Hoyerswerda, Stadt	236	5,6	463	11,0	-227
14 2 72	Landkreis Bautzen	1 149	7,7	1 624	10,9	-475
14 2 72 010	Bautzen, Stadt	373	8,9	452	10,8	-79
14 2 72 020	Bischofswerda, Stadt	101	7,8	203	15,8	-102
14 2 72 030	Burkau	29	9,9	29	9,9	-
14 2 72 040	Crosta	8	4,7	15	8,8	-7
14 2 72 050	Cunewalde	42	7,7	61	11,1	-19
14 2 72 060	Demitz-Thumitz	26	8,5	30	9,8	-4
14 2 72 065	Doberschau-Gaußig	37	8,0	48	10,4	-11
14 2 72 080	Frankenthal	10	9,4	6	5,6	4
14 2 72 110	Göda	31	9,1	24	7,0	7
14 2 72 130	Großdubrau	30	6,5	47	10,2	-17
14 2 72 140	Großharthau	26	7,9	20	6,1	6
14 2 72 150	Großpostwitz/O.L.	21	6,8	30	9,8	-9
14 2 72 160	Guttau	12	7,1	13	7,7	-1
14 2 72 170	Hochkirch	15	5,8	27	10,4	-12
14 2 72 180	Kirschau	18	7,0	16	6,3	2
14 2 72 200	Königswartha	34	8,4	72	17,8	-38
14 2 72 210	Kubschütz	27	9,4	22	7,6	5
14 2 72 220	Malschwitz	34	9,2	33	8,9	1
14 2 72 240	Neschwitz	21	8,0	30	11,5	-9
14 2 72 250	Neukirch/Lausitz	33	6,1	48	8,8	-15
14 2 72 260	Obergurig	9	4,0	15	6,6	-6
14 2 72 270	Puschwitz	5	5,0	6	6,0	-1
14 2 72 280	Radibor	36	10,1	35	9,8	1
14 2 72 290	Rammenau	15	10,0	9	6,0	6
14 2 72 320	Schirgiswalde, Stadt	22	7,2	43	14,1	-21
14 2 72 330	Schmölln-Putzkau	17	5,0	37	10,9	-20
14 2 72 340	Sohland a. d. Spree	39	5,2	95	12,6	-56
14 2 72 350	Steinigtwolmsdorf	17	5,1	37	11,0	-20
14 2 72 380	Weißenberg, Stadt	28	7,9	43	12,1	-15
14 2 72 390	Wilthen, Stadt	33	5,4	78	12,8	-45
14 2 80	Landkreis Meißen	1 110	7,4	1 655	11,1	-545
14 2 80 040	Coswig, Stadt	139	6,3	207	9,3	-68
14 2 80 065	Diera-Zehren	29	7,6	29	7,6	-
14 2 80 150	Käbschütztal	22	7,5	33	11,2	-11
14 2 80 160	Ketzerbachtal	23	8,0	24	8,3	-1
14 2 80 170	Klipphausen	42	6,8	51	8,2	-9
14 2 80 190	Leuben-Schleinitz	10	6,5	19	12,3	-9
14 2 80 210	Lommatzsch, Stadt	52	9,0	80	13,9	-28
14 2 80 240	Meißen, Stadt	214	7,6	417	14,8	-203
14 2 80 260	Moritzburg	52	6,4	80	9,8	-28
14 2 80 270	Niederau	18	4,3	44	10,4	-26
14 2 80 280	Nossen, Stadt	55	7,4	83	11,2	-28

## Regierungsbezirk Dresden

der Geborenen benen (-)	Zuzüge 2006		Fortzüge 2006		Überschuss der Zu- bzw. Fortzüge (-)		Gesamtveränderung 2006		Schlüssel- nummer
	insgesamt	je 1 000 Einwohner	insgesamt	je 1 000 Einwohner	insgesamt	je 1 000 Einwohner	insgesamt	je 1 000 Einwohner	
je 1 000 Einwohner									
21	22	23	24	25	26	27	28	29	
0,4	27 634	55,2	18 229	36,4	9 405	18,8	9 614	19,2	14 2 62 000
-6,3	2 035	35,4	2 189	38,1	-154	-2,7	-518	-9,0	14 2 63 000
-5,4	910	21,6	1 730	41,1	-820	-19,5	-1 045	-24,9	14 2 64 000
-3,2	2 684	18,0	4 218	28,3	-1 534	-10,3	-2 008	-13,5	14 2 72
-1,9	1 816	43,3	2 107	50,2	-291	-6,9	-371	-8,8	14 2 72 010
-7,9	466	36,2	594	46,1	-128	-9,9	-230	-17,9	14 2 72 020
-	85	29,0	105	35,8	-20	-6,8	-20	-6,8	14 2 72 030
-4,1	58	33,9	71	41,4	-13	-7,6	-20	-11,7	14 2 72 040
-3,5	121	22,1	173	31,6	-52	-9,5	-71	-13,0	14 2 72 050
-1,3	111	36,4	136	44,6	-25	-8,2	-29	-9,5	14 2 72 060
-2,4	198	42,9	290	62,9	-92	-19,9	-103	-22,3	14 2 72 065
3,8	26	24,4	30	28,2	-4	-3,8	-	-	14 2 72 080
2,0	122	35,7	136	39,8	-14	-4,1	-7	-2,0	14 2 72 110
-3,7	148	32,0	183	39,6	-35	-7,6	-52	-11,2	14 2 72 130
1,8	178	54,2	311	94,6	-133	-40,5	-127	-38,6	14 2 72 140
-2,9	93	30,3	160	52,1	-67	-21,8	-76	-24,7	14 2 72 150
-0,6	60	35,4	75	44,3	-15	-8,9	-16	-9,4	14 2 72 160
-4,6	100	38,6	120	46,3	-20	-7,7	-32	-12,4	14 2 72 170
0,8	135	52,8	172	67,3	-37	-14,5	-35	-13,7	14 2 72 180
-9,4	161	39,8	196	48,4	-35	-8,6	-73	-18,0	14 2 72 200
1,7	114	39,5	143	49,5	-29	-10,0	-24	-8,3	14 2 72 210
0,3	123	33,3	134	36,3	-11	-3,0	-10	-2,7	14 2 72 220
-3,4	57	21,8	130	49,8	-73	-27,9	-82	-31,4	14 2 72 240
-2,8	165	30,3	191	35,1	-26	-4,8	-41	-7,5	14 2 72 250
-2,6	72	31,7	118	52,0	-46	-20,3	-52	-22,9	14 2 72 260
-1,0	20	20,1	52	52,3	-32	-32,2	-33	-33,2	14 2 72 270
0,3	120	33,7	150	42,1	-30	-8,4	-29	-8,1	14 2 72 280
4,0	43	28,8	49	32,8	-6	-4,0	-	-	14 2 72 290
-6,9	95	31,2	98	32,2	-3	-1,0	-24	-7,9	14 2 72 320
-5,9	110	32,4	122	35,9	-12	-3,5	-32	-9,4	14 2 72 330
-7,4	206	27,2	266	35,2	-60	-7,9	-114	-15,1	14 2 72 340
-5,9	85	25,3	134	39,8	-49	-14,6	-69	-20,5	14 2 72 350
-4,2	131	36,8	153	43,0	-22	-6,2	-37	-10,4	14 2 72 380
-7,4	190	31,3	344	56,6	-154	-25,3	-199	-32,8	14 2 72 390
-3,7	3 946	26,4	4 613	30,9	-667	-4,5	-1 214	-8,1	14 2 80
-3,1	844	38,0	915	41,1	-71	-3,2	-141	-6,3	14 2 80 040
-	152	40,1	184	48,5	-32	-8,4	-32	-8,4	14 2 80 065
-3,7	93	31,5	132	44,7	-39	-13,2	-50	-16,9	14 2 80 150
-0,3	93	32,2	134	46,5	-41	-14,2	-42	-14,6	14 2 80 160
-1,4	284	45,7	349	56,1	-65	-10,5	-74	-11,9	14 2 80 170
-5,8	28	18,1	57	36,8	-29	-18,7	-38	-24,5	14 2 80 190
-4,8	155	26,8	224	38,8	-69	-11,9	-97	-16,8	14 2 80 210
-7,2	1 136	40,2	1 311	46,4	-175	-6,2	-378	-13,4	14 2 80 240
-3,4	359	44,0	369	45,2	-10	-1,2	-38	-4,7	14 2 80 260
-6,2	192	45,5	211	50,0	-19	-4,5	-45	-10,7	14 2 80 270
-3,8	273	36,7	382	51,4	-109	-14,7	-137	-18,4	14 2 80 280

## Regierungsbezirk Dresden

Schlüssel- nummer	Kreisfreie Stadt Landkreis Gemeinde	Allgemein bildende Schulen am 14. September 2006					
		Grundschulen				Mittelschulen	
		Schulen	Klassen	Schüler	Lehrer	Schulen	Klassen
		30	31	32	33	34	35
<b>Kreisfreie Städte</b>							
14 2 62 000	Dresden, Stadt	78	654	13 345	1 019	34	389
14 2 63 000	Görlitz, Stadt	8	75	1 451	133	4	55
14 2 64 000	Hoyerswerda, Stadt	5	51	1 010	99	3	42
<b>14 2 72</b>	<b>Landkreis Bautzen</b>	<b>37</b>	<b>226</b>	<b>4 316</b>	<b>385</b>	<b>17</b>	<b>173</b>
14 2 72 010	Bautzen, Stadt	6	60	1 195	105	4	51
14 2 72 020	Bischofswerda, Stadt	3	18	373	31	2	25
14 2 72 030	Burkau	1	5	82	7	-	-
14 2 72 040	Crosta	-	-	-	-	-	-
14 2 72 050	Cunewalde	2	8	149	15	1	9
14 2 72 060	Demitz-Thumitz	1	4	63	6	-	-
14 2 72 065	Doberschau-Gaußig	1	6	120	6	1	12
14 2 72 080	Frankenthal	1	4	93	6	-	-
14 2 72 110	Göda	1	6	107	12	-	-
14 2 72 130	Großdubrau	1	8	167	14	1	2
14 2 72 140	Großharthau	1	4	86	7	-	-
14 2 72 150	Großpostwitz/O.L.	1	5	96	8	-	-
14 2 72 160	Guttau	1	4	86	6	-	-
14 2 72 170	Hochkirch	1	4	77	7	-	-
14 2 72 180	Kirschau	1	4	87	9	-	-
14 2 72 200	Königswartha	1	7	123	13	1	10
14 2 72 210	Kubschütz	1	4	87	9	-	-
14 2 72 220	Malschwitz	1	5	99	10	1	13
14 2 72 240	Neschwitz	1	6	98	10	-	-
14 2 72 250	Neukirch/Lausitz	2	10	183	16	1	6
14 2 72 260	Obergurig	1	6	111	10	-	-
14 2 72 270	Puschwitz	-	-	-	-	-	-
14 2 72 280	Radibor	1	6	96	12	1	7
14 2 72 290	Rammenau	-	-	-	-	-	-
14 2 72 320	Schirgiswalde, Stadt	1	6	104	9	1	7
14 2 72 330	Schmölln-Putzkau	1	4	70	8	-	-
14 2 72 340	Sohland a. d. Spree	2	12	211	19	1	12
14 2 72 350	Steinigwolmsdorf	1	6	92	8	-	-
14 2 72 380	Weißenberg, Stadt	1	6	112	9	1	1
14 2 72 390	Wilthen, Stadt	1	8	149	13	1	18
<b>14 2 80</b>	<b>Landkreis Meißen</b>	<b>27</b>	<b>215</b>	<b>4 471</b>	<b>357</b>	<b>12</b>	<b>149</b>
14 2 80 040	Coswig, Stadt	3	27	525	44	2	24
14 2 80 065	Diera-Zehren	1	4	83	8	-	-
14 2 80 150	Käbschütztal	1	6	112	9	-	-
14 2 80 160	Ketzerbachtal	1	4	97	7	-	-
14 2 80 170	Klipphausen	2	10	194	15	-	-
14 2 80 190	Leuben-Schleinitz	-	-	-	-	-	-
14 2 80 210	Lommatzsch, Stadt	1	10	215	16	1	10
14 2 80 240	Meißen, Stadt	4	34	745	63	3	35
14 2 80 260	Moritzburg	3	20	372	29	1	11
14 2 80 270	Niederau	1	7	124	9	-	-
14 2 80 280	Nossen, Stadt	1	9	202	15	1	21

## Regierungsbezirk Dresden

Allgemein bildende Schulen am 14. September 2006										Schlüssel- nummer
Mittelschulen		Gymnasien				allgemein bildende Förderschulen				
Schüler	Lehrer	Schulen	Klassen	Schüler	Lehrer	Schulen	Klassen	Schüler	Lehrer	
36	37	38	39	40	41	42	43	44	45	
8 761	964	19	326	11 433	1 073	18	255	2 402	406	14 2 62 000
1 241	144	2	39	1 376	135	2	45	460	72	14 2 63 000
871	98	3	56	1 988	194	3	46	404	79	14 2 64 000
<b>3 690</b>	<b>416</b>	<b>5</b>	<b>87</b>	<b>3 148</b>	<b>315</b>	<b>4</b>	<b>71</b>	<b>704</b>	<b>106</b>	<b>14 2 72</b>
1 090	135	3	53	1 942	202	3	55	540	83	14 2 72 010
524	53	1	20	690	64	1	16	164	23	14 2 72 020
-	-	-	-	-	-	-	-	-	-	14 2 72 030
-	-	-	-	-	-	-	-	-	-	14 2 72 040
195	21	-	-	-	-	-	-	-	-	14 2 72 050
-	-	-	-	-	-	-	-	-	-	14 2 72 060
295	19	-	-	-	-	-	-	-	-	14 2 72 065
-	-	-	-	-	-	-	-	-	-	14 2 72 080
-	-	-	-	-	-	-	-	-	-	14 2 72 110
50	13	-	-	-	-	-	-	-	-	14 2 72 130
-	-	-	-	-	-	-	-	-	-	14 2 72 140
-	-	-	-	-	-	-	-	-	-	14 2 72 150
-	-	-	-	-	-	-	-	-	-	14 2 72 160
-	-	-	-	-	-	-	-	-	-	14 2 72 170
-	-	-	-	-	-	-	-	-	-	14 2 72 180
181	28	-	-	-	-	-	-	-	-	14 2 72 200
-	-	-	-	-	-	-	-	-	-	14 2 72 210
309	27	-	-	-	-	-	-	-	-	14 2 72 220
-	-	-	-	-	-	-	-	-	-	14 2 72 240
115	24	-	-	-	-	-	-	-	-	14 2 72 250
-	-	-	-	-	-	-	-	-	-	14 2 72 260
-	-	-	-	-	-	-	-	-	-	14 2 72 270
150	21	-	-	-	-	-	-	-	-	14 2 72 280
-	-	-	-	-	-	-	-	-	-	14 2 72 290
151	16	-	-	-	-	-	-	-	-	14 2 72 320
-	-	-	-	-	-	-	-	-	-	14 2 72 330
249	25	-	-	-	-	-	-	-	-	14 2 72 340
-	-	-	-	-	-	-	-	-	-	14 2 72 350
19	1	-	-	-	-	-	-	-	-	14 2 72 380
362	33	1	14	516	49	-	-	-	-	14 2 72 390
<b>3 444</b>	<b>381</b>	<b>6</b>	<b>103</b>	<b>3 725</b>	<b>361</b>	<b>4</b>	<b>75</b>	<b>768</b>	<b>122</b>	<b>14 2 80</b>
501	60	1	19	690	64	1	36	383	57	14 2 80 040
-	-	-	-	-	-	-	-	-	-	14 2 80 065
-	-	-	-	-	-	-	-	-	-	14 2 80 150
-	-	-	-	-	-	-	-	-	-	14 2 80 160
-	-	-	-	-	-	-	-	-	-	14 2 80 170
-	-	-	-	-	-	-	-	-	-	14 2 80 190
263	27	-	-	-	-	-	-	-	-	14 2 80 210
820	94	2	31	1 162	126	2	31	322	51	14 2 80 240
274	31	-	-	-	-	-	-	-	-	14 2 80 260
-	-	-	-	-	-	-	-	-	-	14 2 80 270
466	44	1	20	663	58	-	-	-	-	14 2 80 280

## Regierungsbezirk Dresden

Schlüssel- nummer	Kreisfreie Stadt Landkreis Gemeinde	Absolventen/Abgänger am Ende des Schuljahres			
		insgesamt	davon		
			ohne Hauptschul- abschluss	mit Hauptschul- abschluss	mit Realschul- abschluss
		46	47	48	49
<b>Kreisfreie Städte</b>					
14 2 62 000	Dresden, Stadt	5 321	451	522	2 518
14 2 63 000	Görlitz, Stadt	763	83	94	352
14 2 64 000	Hoyerswerda, Stadt	702	92	51	305
<b>14 2 72</b>	<b>Landkreis Bautzen</b>	<b>1 972</b>	<b>148</b>	<b>231</b>	<b>1 065</b>
14 2 72 010	Bautzen, Stadt	772	93	80	248
14 2 72 020	Bischofswerda, Stadt	264	29	21	118
14 2 72 030	Burkau	-	-	-	-
14 2 72 040	Crosta	-	-	-	-
14 2 72 050	Cunewalde	70	5	17	48
14 2 72 060	Demitz-Thumitz	55	-	-	55
14 2 72 065	Doberschau-Gaußig	117	1	24	92
14 2 72 080	Frankenthal	-	-	-	-
14 2 72 110	Göda	37	-	2	35
14 2 72 130	Großdubrau	60	5	12	43
14 2 72 140	Großharthau	-	-	-	-
14 2 72 150	Großpostwitz/O.L.	-	-	-	-
14 2 72 160	Guttau	-	-	-	-
14 2 72 170	Hochkirch	-	-	-	-
14 2 72 180	Kirschau	-	-	-	-
14 2 72 200	Königswartha	80	3	13	64
14 2 72 210	Kubschütz	-	-	-	-
14 2 72 220	Malschwitz	56	1	13	42
14 2 72 240	Neschwitz	-	-	-	-
14 2 72 250	Neukirch/Lausitz	89	4	14	71
14 2 72 260	Obergurig	-	-	-	-
14 2 72 270	Puschwitz	-	-	-	-
14 2 72 280	Radibor	43	-	5	38
14 2 72 290	Rammenau	-	-	-	-
14 2 72 320	Schirgiswalde, Stadt	55	4	2	49
14 2 72 330	Schmölln-Putzkau	-	-	-	-
14 2 72 340	Sohland a. d. Spree	82	1	12	69
14 2 72 350	Steinigtwolmsdorf	-	-	-	-
14 2 72 380	Weißenberg, Stadt	38	-	-	38
14 2 72 390	Wiltzen, Stadt	154	2	16	55
<b>14 2 80</b>	<b>Landkreis Meißen</b>	<b>1 804</b>	<b>149</b>	<b>222</b>	<b>902</b>
14 2 80 040	Coswig, Stadt	332	66	39	135
14 2 80 065	Diera-Zehren	-	-	-	-
14 2 80 150	Käbschütztal	-	-	-	-
14 2 80 160	Ketzerbachtal	-	-	-	-
14 2 80 170	Klipphausen	-	-	-	-
14 2 80 190	Leuben-Schleinitz	-	-	-	-
14 2 80 210	Lommatzsch, Stadt	59	1	3	55
14 2 80 240	Meißen, Stadt	459	53	49	181
14 2 80 260	Moritzburg	98	-	12	86
14 2 80 270	Niederau	66	3	17	46
14 2 80 280	Nossen, Stadt	231	2	21	95

## Regierungsbezirk Dresden

2005/06	Berufsbildende Schulen am 6. November 2006				Gewerbeanzeigen 2006		Schlüssel- nummer
mit allgemeiner Hochschulreife	Schulen	Klassen	Schüler	Lehrer	Anmel- dungen	Abmel- dungen	
50	51	52	53	54	55	56	
1 830	41	1 347	29 810	1 190	6 322	5 158	14 2 62 000
234	10	154	3 530	158	841	557	14 2 63 000
254	5	108	2 051	112	254	241	14 2 64 000
<b>528</b>	<b>11</b>	<b>201</b>	<b>4 401</b>	<b>207</b>	<b>1 362</b>	<b>1 068</b>	<b>14 2 72</b>
351	7	169	3 949	178	507	438	14 2 72 010
96	1	6	140	11	124	83	14 2 72 020
-	-	-	-	-	23	13	14 2 72 030
-	-	-	-	-	7	4	14 2 72 040
-	-	-	-	-	38	23	14 2 72 050
-	-	-	-	-	24	15	14 2 72 060
-	-	-	-	-	31	23	14 2 72 065
-	-	-	-	-	11	5	14 2 72 080
-	-	-	-	-	33	27	14 2 72 110
-	-	-	-	-	44	36	14 2 72 130
-	-	-	-	-	27	17	14 2 72 140
-	-	-	-	-	26	21	14 2 72 150
-	-	-	-	-	-	-	14 2 72 160
-	-	-	-	-	11	9	14 2 72 170
-	-	-	-	-	21	15	14 2 72 180
-	-	-	-	-	24	28	14 2 72 200
-	-	-	-	-	26	19	14 2 72 210
-	-	-	-	-	38	29	14 2 72 220
-	-	-	-	-	33	24	14 2 72 240
-	2	21	228	14	54	40	14 2 72 250
-	-	-	-	-	16	13	14 2 72 260
-	-	-	-	-	-	-	14 2 72 270
-	-	-	-	-	37	24	14 2 72 280
-	-	-	-	-	2	2	14 2 72 290
-	-	-	-	-	17	16	14 2 72 320
-	-	-	-	-	29	13	14 2 72 330
-	-	-	-	-	75	62	14 2 72 340
-	-	-	-	-	19	18	14 2 72 350
-	-	-	-	-	27	20	14 2 72 380
81	1	5	84	4	38	31	14 2 72 390
<b>531</b>	<b>5</b>	<b>161</b>	<b>3 645</b>	<b>153</b>	<b>1 535</b>	<b>1 237</b>	<b>14 2 80</b>
92	-	-	-	-	205	198	14 2 80 040
-	-	-	-	-	41	29	14 2 80 065
-	-	-	-	-	30	11	14 2 80 150
-	-	-	-	-	34	19	14 2 80 160
-	-	-	-	-	70	50	14 2 80 170
-	-	-	-	-	1	-	14 2 80 190
-	-	-	-	-	32	24	14 2 80 210
176	3	93	2 330	98	321	272	14 2 80 240
-	-	-	-	-	100	102	14 2 80 260
-	-	-	-	-	36	33	14 2 80 270
113	-	-	-	-	62	50	14 2 80 280

## Regierungsbezirk Dresden

Schlüssel- nummer	Kreisfreie Stadt Landkreis Gemeinde	Sozialversicherungspflichtig Beschäftigte am 30. Juni 2006				
		am Arbeitsort			am Wohnort	
		insgesamt	männlich	weiblich	insgesamt	männlich
		57	58	59	60	61
<b>Kreisfreie Städte</b>						
14 2 62 000	Dresden, Stadt	211 582	103 768	107 814	165 865	82 704
14 2 63 000	Görlitz, Stadt	17 411	7 945	9 466	15 134	7 620
14 2 64 000	Hoyerswerda, Stadt	11 321	4 306	7 015	11 534	6 097
<b>14 2 72</b>	<b>Landkreis Bautzen</b>	<b>44 929</b>	<b>23 975</b>	<b>20 954</b>	<b>49 421</b>	<b>26 177</b>
14 2 72 010	Bautzen, Stadt	22 642	11 397	11 245	12 948	6 547
14 2 72 020	Bischofswerda, Stadt	4 276	1 548	2 728	3 873	1 978
14 2 72 030	Burkau	366	239	127	1 155	627
14 2 72 040	Crosta	86	41	45	611	328
14 2 72 050	Cunewalde	1 216	760	456	1 779	940
14 2 72 060	Demitz-Thumitz	292	155	137	1 040	550
14 2 72 065	Doberschau-Gaußig	837	581	256	1 670	894
14 2 72 080	Frankenthal	90	57	33	412	226
14 2 72 110	Göda	717	423	294	1 221	663
14 2 72 130	Großdubrau	768	438	330	1 582	846
14 2 72 140	Großharthau	348	200	148	1 092	592
14 2 72 150	Großpostwitz/O.L.	938	473	465	1 028	548
14 2 72 160	Guttau	366	246	120	574	307
14 2 72 170	Hochkirch	291	158	133	938	517
14 2 72 180	Kirschau	793	452	341	887	498
14 2 72 200	Königswartha	881	526	355	1 441	808
14 2 72 210	Kubschütz	481	360	121	1 086	595
14 2 72 220	Malschwitz	896	585	311	1 359	729
14 2 72 240	Neschwitz	369	257	112	993	543
14 2 72 250	Neukirch/Lausitz	1 551	985	566	1 749	949
14 2 72 260	Obergurig	556	339	217	817	407
14 2 72 270	Puschwitz	317	252	65	341	195
14 2 72 280	Radibor	665	418	247	1 351	716
14 2 72 290	Rammenau	230	165	65	585	301
14 2 72 320	Schirgiswalde, Stadt	650	299	351	1 076	589
14 2 72 330	Schmölln-Putzkau	503	364	139	1 141	638
14 2 72 340	Sohland a. d. Spree	1 685	1 029	656	2 477	1 374
14 2 72 350	Steinigtwolmsdorf	280	149	131	1 066	585
14 2 72 380	Weißenberg, Stadt	831	553	278	1 227	665
14 2 72 390	Wilthen, Stadt	1 008	526	482	1 902	1 022
<b>14 2 80</b>	<b>Landkreis Meißen</b>	<b>45 018</b>	<b>24 332</b>	<b>20 686</b>	<b>50 469</b>	<b>26 105</b>
14 2 80 040	Coswig, Stadt	4 995	2 756	2 239	7 563	3 873
14 2 80 065	Diera-Zehren	521	284	237	1 374	711
14 2 80 150	Käbschütztal	323	206	117	1 100	598
14 2 80 160	Ketzerbachtal	1 217	913	304	976	550
14 2 80 170	Klipphausen	2 058	1 366	692	2 382	1 240
14 2 80 190	Leuben-Schleinitz	213	153	60	468	274
14 2 80 210	Lommatzsch, Stadt	1 465	899	566	1 906	1 063
14 2 80 240	Meißen, Stadt	11 788	5 237	6 551	8 220	4 279
14 2 80 260	Moritzburg	1 582	845	737	3 016	1 510
14 2 80 270	Niederau	1 049	680	369	1 625	823
14 2 80 280	Nossen, Stadt	2 303	1 397	906	2 380	1 323

## Regierungsbezirk Dresden

	Arbeitslose im Jahresdurchschnitt 2006						Schlüssel- nummer
	insgesamt	und zwar					
weiblich		weiblich	Ausländer	im Alter von unter 25 Jahren	im Alter von 55 Jahren u. mehr	Langzeit- arbeitslose	
62	63	64	65	66	67	68	
83 161	36 460	16 999	2 079	5 800	4 269	14 776	14 2 62 000
7 514	6 122	2 982	268	767	715	2 691	14 2 63 000
5 437	4 672	2 345	75	537	703	1 601	14 2 64 000
<b>23 244</b>	<b>15 165</b>	<b>7 551</b>	<b>238</b>	<b>2 296</b>	<b>2 086</b>	<b>.</b>	<b>14 2 72</b>
6 401	5 257	2 596	142	896	643	.	14 2 72 010
1 895	1 651	819	42	257	233	.	14 2 72 020
528	218	97	.	28	34	.	14 2 72 030
283	136	66	.	15	25	.	14 2 72 040
839	458	225	.	60	79	.	14 2 72 050
490	304	149	.	33	39	.	14 2 72 060
776	380	186	.	62	46	.	14 2 72 065
186	87	43	.	14	11	.	14 2 72 080
558	300	139	.	37	48	.	14 2 72 110
736	426	217	.	56	63	.	14 2 72 130
500	211	107	.	32	27	.	14 2 72 140
480	256	126	.	27	52	.	14 2 72 150
267	140	83	.	18	19	.	14 2 72 160
421	240	120	.	36	29	.	14 2 72 170
389	240	125	.	35	38	.	14 2 72 180
633	438	224	4	65	50	.	14 2 72 200
491	276	146	.	39	41	.	14 2 72 210
630	346	170	.	51	51	.	14 2 72 220
450	225	102	.	31	39	.	14 2 72 240
800	597	308	4	83	88	.	14 2 72 250
410	167	86	.	20	18	.	14 2 72 260
146	89	46	.	14	6	.	14 2 72 270
635	272	130	.	44	40	.	14 2 72 280
284	126	68	.	20	25	.	14 2 72 290
487	206	103	.	30	28	.	14 2 72 320
503	314	158	.	41	51	.	14 2 72 330
1 103	486	255	3	60	66	.	14 2 72 340
481	296	152	.	37	54	.	14 2 72 350
562	332	148	.	58	39	.	14 2 72 380
880	692	355	15	97	106	.	14 2 72 390
<b>24 364</b>	<b>11 440</b>	<b>5 702</b>	<b>166</b>	<b>1 592</b>	<b>1 614</b>	<b>.</b>	<b>14 2 80</b>
3 690	1 747	890	36	221	279	.	14 2 80 040
663	290	150	.	39	44	.	14 2 80 065
502	243	124	.	30	32	.	14 2 80 150
426	243	114	.	25	31	.	14 2 80 160
1 142	375	183	.	52	57	.	14 2 80 170
194	142	70	.	13	20	.	14 2 80 190
843	514	277	6	65	57	.	14 2 80 210
3 941	3 141	1 524	61	516	384	.	14 2 80 240
1 506	354	167	3	40	59	.	14 2 80 260
802	298	148	.	41	47	.	14 2 80 270
1 057	653	349	5	81	102	.	14 2 80 280

## Regierungsbezirk Dresden

Schlüssel- nummer	Kreisfreie Stadt Landkreis Gemeinde	Bodenfläche am 31.12.2006 nach Art der tatsächlichen Nutzung in ha		
		insgesamt	Siedlungs- und Verkehrsfläche	
			zusammen	Gebäude- und Freifläche
		69	70	71
<b>Kreisfreie Städte</b>				
14 2 62 000	Dresden, Stadt	32 830	12 785	8 147
14 2 63 000	Görlitz, Stadt	6 722	2 197	1 400
14 2 64 000	Hoyerswerda, Stadt	9 476	1 730	957
<b>14 2 72</b>	<b>Landkreis Bautzen</b>	<b>96 112</b>	<b>9 980</b>	<b>5 582</b>
14 2 72 010	Bautzen, Stadt	6 663	1 676	1 040
14 2 72 020	Bischofswerda, Stadt	4 626	652	434
14 2 72 030	Burkau	3 183	311	154
14 2 72 040	Crosta	932	91	60
14 2 72 050	Cunewalde	2 662	317	181
14 2 72 060	Demitz-Thumitz	2 107	228	144
14 2 72 065	Doberschau-Gaußig	4 048	342	209
14 2 72 080	Frankenthal	943	74	48
14 2 72 110	Göda	4 326	358	191
14 2 72 130	Großdubrau	5 422	469	214
14 2 72 140	Großharthau	3 727	263	129
14 2 72 150	Großpostwitz/O.L.	1 642	175	111
14 2 72 160	Guttau	4 166	243	120
14 2 72 170	Hochkirch	4 173	267	141
14 2 72 180	Kirschau	652	159	110
14 2 72 200	Königswartha	4 704	361	193
14 2 72 210	Kubschütz	4 353	514	142
14 2 72 220	Malschwitz	5 155	390	193
14 2 72 240	Neschwitz	4 600	294	131
14 2 72 250	Neukirch/Lausitz	2 132	303	185
14 2 72 260	Obergurig	984	158	115
14 2 72 270	Puschwitz	1 174	116	81
14 2 72 280	Radibor	6 193	381	207
14 2 72 290	Rammenau	1 076	104	50
14 2 72 320	Schirgiswalde, Stadt	848	123	70
14 2 72 330	Schmölln-Putzkau	3 294	317	162
14 2 72 340	Sohland a. d. Spree	3 727	459	310
14 2 72 350	Steinitzwolmsdorf	1 803	188	115
14 2 72 380	Weißenberg, Stadt	5 092	425	204
14 2 72 390	Wilthen, Stadt	1 706	223	138
<b>14 2 80</b>	<b>Landkreis Meißen</b>	<b>63 169</b>	<b>7 621</b>	<b>4 432</b>
14 2 80 040	Coswig, Stadt	2 585	719	499
14 2 80 065	Diera-Zehren	4 320	301	167
14 2 80 150	Käbschütztal	5 045	288	148
14 2 80 160	Ketzerbachtal	4 538	352	186
14 2 80 170	Klipphausen	6 165	488	281
14 2 80 190	Leuben-Schleinitz	2 671	177	78
14 2 80 210	Lommatzsch, Stadt	6 647	424	235
14 2 80 240	Meißen, Stadt	3 090	922	601
14 2 80 260	Moritzburg	4 637	485	250
14 2 80 270	Niederau	3 521	343	152
14 2 80 280	Nossen, Stadt	5 052	618	290

## Regierungsbezirk Dresden

Bodenfläche am 31.12.2006 nach Art der tatsächlichen Nutzung in ha					Schlüssel- nummer
Siedlungs- und Verkehrsfläche					
Betriebsfläche (ohne Abbauland)	Erholungsfläche	Friedhofsfläche	Verkehrsfläche	darunter Straße, Weg, Platz	
72	73	74	75	76	
142	1 139	171	3 186	2 618	14 2 62 000
12	177	33	575	380	14 2 63 000
8	173	13	579	422	14 2 64 000
51	550	60	3 737	2 982	14 2 72
13	149	17	458	376	14 2 72 010
2	23	5	188	141	14 2 72 020
2	8	2	146	140	14 2 72 030
0	5	1	26	24	14 2 72 040
0	21	2	112	93	14 2 72 050
-	9	2	73	55	14 2 72 060
0	12	2	118	111	14 2 72 065
0	4	-	21	21	14 2 72 080
3	6	1	157	142	14 2 72 110
2	96	3	155	124	14 2 72 130
7	9	1	117	95	14 2 72 140
1	3	2	59	49	14 2 72 150
1	24	0	98	93	14 2 72 160
0	9	1	115	100	14 2 72 170
1	7	1	40	27	14 2 72 180
0	25	1	141	125	14 2 72 200
2	10	2	357	127	14 2 72 210
0	14	2	181	158	14 2 72 220
2	29	3	131	118	14 2 72 240
0	8	2	107	85	14 2 72 250
3	3	1	37	27	14 2 72 260
-	0	-	34	31	14 2 72 270
2	5	1	166	137	14 2 72 280
1	9	1	44	44	14 2 72 290
1	12	1	39	25	14 2 72 320
2	7	1	145	108	14 2 72 330
0	18	3	127	108	14 2 72 340
1	12	1	59	59	14 2 72 350
4	8	1	208	194	14 2 72 380
0	8	1	76	45	14 2 72 390
60	468	49	2 613	2 204	14 2 80
4	53	5	158	120	14 2 80 040
2	10	1	120	120	14 2 80 065
2	7	1	131	122	14 2 80 150
1	4	2	159	130	14 2 80 160
4	18	2	183	181	14 2 80 170
1	1	1	96	67	14 2 80 190
2	17	2	166	145	14 2 80 210
8	75	12	227	187	14 2 80 240
1	77	1	156	149	14 2 80 260
26	17	1	146	105	14 2 80 270
1	20	3	305	243	14 2 80 280

## Regierungsbezirk Dresden

Schlüssel- nummer	Kreisfreie Stadt Landkreis Gemeinde	Verarbeitendes Gewerbe sowie Bergbau und Gewinnung		
		Betriebe	tätige Personen	geleistete Arbeitsstunden
				1 000 h
		77	78	79
<b>Kreisfreie Städte</b>				
14 2 62 000	Dresden, Stadt	235	26 375	46 420
14 2 63 000	Görlitz, Stadt	24	2 820	4 074
14 2 64 000	Hoyerswerda, Stadt	15	626	1 053
<b>14 2 72</b>	<b>Landkreis Bautzen</b>	<b>112</b>	<b>8 725</b>	<b>14 801</b>
14 2 72 010	Bautzen, Stadt	32	2 613	4 475
14 2 72 020	Bischofswerda, Stadt	7	665	1 019
14 2 72 030	Burkau	2	.	.
14 2 72 040	Crosta	-	-	-
14 2 72 050	Cunewalde	6	476	766
14 2 72 060	Demitz-Thumitz	1	.	.
14 2 72 065	Doberschau-Gaußig	3	303	551
14 2 72 080	Frankenthal	-	-	-
14 2 72 110	Göda	5	319	610
14 2 72 130	Großdubrau	2	.	.
14 2 72 140	Großharthau	1	.	.
14 2 72 150	Großpostwitz/O.L.	2	.	.
14 2 72 160	Guttau	2	.	.
14 2 72 170	Hochkirch	-	-	-
14 2 72 180	Kirschau	4	323	547
14 2 72 200	Königswartha	5	248	435
14 2 72 210	Kubschütz	1	.	.
14 2 72 220	Malschwitz	3	220	383
14 2 72 240	Neschwitz	1	.	.
14 2 72 250	Neukirch/Lausitz	7	785	1 247
14 2 72 260	Obergurig	4	316	621
14 2 72 270	Puschwitz	2	.	.
14 2 72 280	Radibor	2	.	.
14 2 72 290	Rammenau	1	.	.
14 2 72 320	Schirgiswalde, Stadt	2	.	.
14 2 72 330	Schmölln-Putzkau	2	.	.
14 2 72 340	Sohland a. d. Spree	10	750	1 350
14 2 72 350	Steinigtwolmsdorf	1	.	.
14 2 72 380	Weißenberg, Stadt	1	.	.
14 2 72 390	Wilthen, Stadt	4	329	551
<b>14 2 80</b>	<b>Landkreis Meißen</b>	<b>105</b>	<b>10 036</b>	<b>16 755</b>
14 2 80 040	Coswig, Stadt	22	1 520	2 518
14 2 80 065	Diera-Zehren	-	-	-
14 2 80 150	Käbschütztal	2	.	.
14 2 80 160	Ketzerbachtal	-	-	-
14 2 80 170	Klipphausen	2	.	.
14 2 80 190	Leuben-Schleinitz	1	.	.
14 2 80 210	Lommatzsch, Stadt	4	490	856
14 2 80 240	Meißen, Stadt	21	2 406	3 725
14 2 80 260	Moritzburg	3	102	188
14 2 80 270	Niederau	3	178	315
14 2 80 280	Nossen, Stadt	13	612	1 001

## Regierungsbezirk Dresden

von Steinen und Erden 2006			Investitionen im Verarbeitenden Gewerbe 2005			Schlüssel- nummer
bezahlte Entgelte	Gesamt- umsatz	darunter Auslandsumsatz	Betriebe mit Investitionen	Bruttoanlageinvestitionen		
				insgesamt	je Beschäftigten	
80	81	82	83	84	85	
991 674	7 481 633	3 269 591	186	1 166 290	45 275	14 2 62 000
95 435	446 672	168 134	16	11 665	4 694	14 2 63 000
14 209	87 044	7 035	8	1 029	1 786	14 2 64 000
<b>223 708</b>	<b>1 375 024</b>	<b>277 224</b>	<b>91</b>	<b>61 049</b>	<b>7 179</b>	<b>14 2 72</b>
81 096	403 484	69 419	26	22 398	9 097	14 2 72 010
11 457	88 529	10 279	7	437	639	14 2 72 020
.	.	.	2	.	.	14 2 72 030
.	.	.	-	-	-	14 2 72 040
10 163	69 101	33 495	6	5 859	12 105	14 2 72 050
.	.	.	1	.	.	14 2 72 060
7 210	23 383	3 967	2	.	.	14 2 72 065
.	.	.	-	-	-	14 2 72 080
6 259	31 277	3 611	3	1 470	5 017	14 2 72 110
.	.	.	2	.	.	14 2 72 130
.	.	.	1	.	.	14 2 72 140
.	.	.	2	.	.	14 2 72 150
.	.	.	2	.	.	14 2 72 160
.	.	.	-	-	-	14 2 72 170
6 541	43 355	17 467	3	829	2 322	14 2 72 180
6 168	27 360	6 765	3	3 817	15 580	14 2 72 200
.	.	.	1	.	.	14 2 72 210
5 668	34 595	9 018	3	486	2 282	14 2 72 220
.	.	.	-	-	-	14 2 72 240
22 577	164 553	31 575	5	10 576	14 428	14 2 72 250
8 395	33 195	14 868	3	1 111	3 655	14 2 72 260
.	.	.	1	.	.	14 2 72 270
.	.	.	1	.	.	14 2 72 280
.	.	.	1	.	.	14 2 72 290
.	.	.	1	.	.	14 2 72 320
.	.	.	1	.	.	14 2 72 330
18 964	112 487	13 825	8	2 417	3 288	14 2 72 340
.	.	.	1	.	.	14 2 72 350
.	.	.	1	.	.	14 2 72 380
6 802	146 841	6 170	4	1 186	3 814	14 2 72 390
<b>290 867</b>	<b>1 740 089</b>	<b>780 844</b>	<b>82</b>	<b>82 203</b>	<b>8 444</b>	<b>14 2 80</b>
42 826	231 659	64 978	17	11 867	7 711	14 2 80 040
-	-	-	-	-	-	14 2 80 065
.	.	.	1	.	.	14 2 80 150
-	-	-	-	-	-	14 2 80 160
.	.	.	1	.	.	14 2 80 170
.	.	.	1	.	.	14 2 80 190
12 111	96 267	624	3	1 492	3 323	14 2 80 210
61 844	313 280	94 412	15	24 937	10 518	14 2 80 240
2 121	10 050	238	-	-	-	14 2 80 260
4 646	19 741	1 237	3	1 022	5 295	14 2 80 270
13 394	74 433	8 719	10	1 181	1 955	14 2 80 280

## Regierungsbezirk Dresden

Schlüssel- nummer	Kreisfreie Stadt Landkreis Gemeinde	Bauhauptgewerbe		
		Juni 2006 (Ergänzungserhebung)		
		Betriebe	tätige Personen	Gesamtumsatz 2005 in 1 000 €
		86	87	88
<b>Kreisfreie Städte</b>				
14 2 62 000	Dresden, Stadt	481	4 366	498 369
14 2 63 000	Görlitz, Stadt	48	195	11 401
14 2 64 000	Hoyerswerda, Stadt	39	277	14 505
<b>14 2 72</b>	<b>Landkreis Bautzen</b>	<b>234</b>	<b>2 323</b>	<b>227 620</b>
14 2 72 010	Bautzen, Stadt	35	972	134 531
14 2 72 020	Bischofswerda, Stadt	13	103	5 669
14 2 72 030	Burkau	4	18	1 025
14 2 72 040	Crosta	1	.	.
14 2 72 050	Cunewalde	8	49	3 167
14 2 72 060	Demitz-Thumitz	2	.	.
14 2 72 065	Doberschau-Gaußig	11	25	641
14 2 72 080	Frankenthal	1	.	.
14 2 72 110	Göda	7	18	1 449
14 2 72 130	Großdubrau	10	47	4 049
14 2 72 140	Großharthau	8	32	1 427
14 2 72 150	Großpostwitz/O.L.	4	43	2 519
14 2 72 160	Guttau	1	.	.
14 2 72 170	Hochkirch	5	11	344
14 2 72 180	Kirschau	3	41	2 742
14 2 72 200	Königswartha	8	71	7 516
14 2 72 210	Kubschütz	7	101	5 023
14 2 72 220	Malschwitz	7	46	2 364
14 2 72 240	Neschwitz	2	.	.
14 2 72 250	Neukirch/Lausitz	13	63	3 415
14 2 72 260	Obergurig	10	75	3 803
14 2 72 270	Puschwitz	-	-	-
14 2 72 280	Radibor	7	30	1 233
14 2 72 290	Rammenau	4	34	1 693
14 2 72 320	Schirgiswalde, Stadt	7	31	1 623
14 2 72 330	Schmölln-Putzkau	7	197	17 987
14 2 72 340	Sohland a. d. Spree	16	78	4 010
14 2 72 350	Steinigtwolmsdorf	10	21	1 142
14 2 72 380	Weißenberg, Stadt	17	144	16 356
14 2 72 390	Wilthen, Stadt	6	17	850
<b>14 2 80</b>	<b>Landkreis Meißen</b>	<b>268</b>	<b>1 905</b>	<b>169 071</b>
14 2 80 040	Coswig, Stadt	33	290	22 338
14 2 80 065	Diera-Zehren	13	80	5 748
14 2 80 150	Käbschütztal	4	28	2 455
14 2 80 160	Ketzerbachtal	6	.	.
14 2 80 170	Klipphausen	16	122	11 412
14 2 80 190	Leuben-Schleinitz	1	.	.
14 2 80 210	Lommatzsch, Stadt	13	98	5 815
14 2 80 240	Meißen, Stadt	48	429	31 389
14 2 80 260	Moritzburg	12	40	2 867
14 2 80 270	Niederau	13	96	10 676
14 2 80 280	Nossen, Stadt	8	43	1 562

## Regierungsbezirk Dresden

Ausbaugewerbe			Baugenehmigungen 2006				Schlüssel- nummer
Juni 2006 (Jährliche Erhebung)			Errichtung neuer Gebäude				
Betriebe	tätige Personen	Gesamtumsatz 2005 in 1 000 €	Wohn- gebäude	darunter mit		Nichtwohn- gebäude	
				1 Wohnung	2 Wohnungen		
89	90	91	92	93	94	95	
124	3 349	368 933	624	572	25	89	14 2 62 000
15	252	17 487	30	26	4	12	14 2 63 000
12	214	20 089	22	20	1	5	14 2 64 000
32	616	44 046	142	129	12	70	14 2 72
8	189	14 535	25	20	4	15	14 2 72 010
1	.	.	10	10	-	6	14 2 72 020
-	-	-	10	10	-	-	14 2 72 030
-	-	-	1	1	-	-	14 2 72 040
1	.	.	2	2	-	6	14 2 72 050
1	.	.	6	6	-	1	14 2 72 060
3	44	4 506	11	11	-	3	14 2 72 065
-	-	-	1	1	-	-	14 2 72 080
-	-	-	4	3	1	4	14 2 72 110
-	-	-	7	6	1	3	14 2 72 130
-	-	-	4	4	-	2	14 2 72 140
2	.	.	6	5	1	1	14 2 72 150
-	-	-	3	3	-	-	14 2 72 160
-	-	-	1	1	-	-	14 2 72 170
-	-	-	3	2	1	3	14 2 72 180
-	-	-	2	2	-	2	14 2 72 200
-	-	-	1	1	-	1	14 2 72 210
-	-	-	4	3	1	2	14 2 72 220
2	.	.	3	3	-	2	14 2 72 240
1	.	.	6	4	2	1	14 2 72 250
-	-	-	5	5	-	2	14 2 72 260
-	-	-	1	1	-	1	14 2 72 270
3	104	6 388	5	5	-	2	14 2 72 280
1	.	.	1	1	-	1	14 2 72 290
1	.	.	3	2	1	2	14 2 72 320
1	.	.	3	3	-	2	14 2 72 330
3	40	3 394	7	7	-	6	14 2 72 340
-	-	-	1	1	-	-	14 2 72 350
2	.	.	3	3	-	1	14 2 72 380
2	.	.	3	3	-	1	14 2 72 390
32	616	52 834	273	253	14	74	14 2 80
7	123	9 331	52	49	2	7	14 2 80 040
-	-	-	9	8	1	3	14 2 80 065
-	-	-	7	5	2	1	14 2 80 150
-	-	-	3	2	1	1	14 2 80 160
2	.	.	15	15	-	9	14 2 80 170
-	-	-	-	-	-	-	14 2 80 190
1	.	.	3	3	-	1	14 2 80 210
4	79	6 637	11	11	-	11	14 2 80 240
3	92	8 338	39	38	1	3	14 2 80 260
1	.	.	4	4	-	1	14 2 80 270
4	96	7 827	8	7	1	4	14 2 80 280

## Regierungsbezirk Dresden

Schlüssel- nummer	Kreisfreie Stadt Landkreis Gemeinde	Baugenehmigungen 2006					Wohnfläche in m²
		Wohnungen in Wohn- und Nichtwohngeb.	davon mit ... Räumen				
			1 und 2	3	4	5 und mehr	
		96	97	98	99	100	101
<b>Kreisfreie Städte</b>							
14 2 62 000	Dresden, Stadt	850	29	74	-78	825	127 782
14 2 63 000	Görlitz, Stadt	-12	-43	-	-	31	3 360
14 2 64 000	Hoyerswerda, Stadt	24	-19	7	19	17	4 588
<b>14 2 72</b>	<b>Landkreis Bautzen</b>	<b>175</b>	<b>4</b>	<b>3</b>	<b>11</b>	<b>157</b>	<b>25 796</b>
14 2 72 010	Bautzen, Stadt	41	2	1	4	34	6 119
14 2 72 020	Bischofswerda, Stadt	10	-	1	1	8	1 244
14 2 72 030	Burkau	11	-	1	-	10	1 458
14 2 72 040	Crosta	4	1	1	-	2	333
14 2 72 050	Cunewalde	3	-	1	2	-	397
14 2 72 060	Demitz-Thumitz	6	-	-	-	6	871
14 2 72 065	Doberschau-Gaußig	12	-1	-	-	13	2 215
14 2 72 080	Frankenthal	1	-	-	-	1	202
14 2 72 110	Göda	6	-	1	3	2	721
14 2 72 130	Großdubrau	11	-	1	1	9	1 569
14 2 72 140	Großharthau	4	-	-	-	4	416
14 2 72 150	Großpostwitz/O.L.	8	-	-1	2	7	1 349
14 2 72 160	Guttau	3	-	-	-1	4	446
14 2 72 170	Hochkirch	2	-	-	-	2	221
14 2 72 180	Kirschau	4	-	1	-	3	482
14 2 72 200	Königswartha	8	1	-	4	3	776
14 2 72 210	Kubschütz	1	-	-	-	1	120
14 2 72 220	Malschwitz	5	-	-1	3	3	761
14 2 72 240	Neschwitz	3	-	-	-	3	503
14 2 72 250	Neukirch/Lausitz	8	1	2	-1	6	825
14 2 72 260	Obergurig	5	-	-1	1	5	711
14 2 72 270	Puschwitz	1	-	-	-	1	178
14 2 72 280	Radibor	8	-	-1	3	6	1 260
14 2 72 290	Rammenau	1	-	-	1	-	113
14 2 72 320	Schirgiswalde, Stadt	5	1	-	-	4	660
14 2 72 330	Schmölln-Putzkau	3	-	-	-	3	390
14 2 72 340	Sohland a. d. Spree	13	-	3	1	9	1 579
14 2 72 350	Steinigtwolmsdorf	1	-	-	-	1	197
14 2 72 380	Weißenberg, Stadt	4	-	-	-	4	544
14 2 72 390	Wilthen, Stadt	-17	-1	-6	-13	3	-864
<b>14 2 80</b>	<b>Landkreis Meißen</b>	<b>377</b>	<b>2</b>	<b>-15</b>	<b>55</b>	<b>335</b>	<b>54 637</b>
14 2 80 040	Coswig, Stadt	57	-	4	3	50	7 664
14 2 80 065	Diera-Zehren	13	-	-	3	10	1 908
14 2 80 150	Käbschütztal	13	2	1	-1	11	1 487
14 2 80 160	Ketzerbachtal	9	1	-	3	5	995
14 2 80 170	Klipphausen	15	-1	-1	-	17	2 259
14 2 80 190	Leuben-Schleinitz	-	-	-	-	-	-
14 2 80 210	Lommatzsch, Stadt	4	1	-	-1	4	676
14 2 80 240	Meißen, Stadt	1	3	-7	-7	12	2 597
14 2 80 260	Moritzburg	52	-	6	6	40	6 693
14 2 80 270	Niederau	5	-	-	-	5	638
14 2 80 280	Nossen, Stadt	14	-	-1	3	12	2 040

## Regierungsbezirk Dresden

Baufertigstellungen 2006									Schlüssel- nummer
Errichtung neuer Gebäude			Wohnungen in Wohn- und Nichtwohngeb.	davon mit ... Räumen				Wohnfläche in m²	
Wohn- gebäude	dar. mit 1 und 2 Wohnungen	Nichtwohn- gebäude		1 und 2	3	4	5 und mehr		
102	103	104	105	106	107	108	109	110	
499	481	94	700	71	-62	61	630	99 406	14 2 62 000
30	29	6	63	16	6	12	29	6 563	14 2 63 000
40	39	7	83	-18	43	30	28	8 697	14 2 64 000
130	129	58	208	23	21	19	145	24 897	14 2 72
29	28	22	51	11	13	-2	29	5 693	14 2 72 010
5	5	4	7	-	-1	-	8	964	14 2 72 020
3	3	1	7	-	1	-	6	771	14 2 72 030
2	2	-	4	-1	1	2	2	325	14 2 72 040
4	4	4	5	-	-	-	5	702	14 2 72 050
3	3	1	3	1	-	-	2	334	14 2 72 060
3	3	1	7	-	1	-1	7	866	14 2 72 065
-	-	-	-	-	-	-1	1	61	14 2 72 080
6	6	5	16	2	1	2	11	1 604	14 2 72 110
3	3	2	4	1	-	-	3	627	14 2 72 130
2	2	1	2	-	-	-	2	271	14 2 72 140
5	5	1	10	2	-	1	7	965	14 2 72 150
4	4	-	9	5	1	-	3	640	14 2 72 160
3	3	-	4	-	-	-	4	556	14 2 72 170
2	2	3	2	1	-1	-1	3	256	14 2 72 180
6	6	1	10	1	-	1	8	1 462	14 2 72 200
2	2	1	2	-	-	-	2	216	14 2 72 210
4	4	-	4	-	-	-	4	538	14 2 72 220
2	2	1	3	-	-	-	3	733	14 2 72 240
3	3	-	3	-	-	1	2	362	14 2 72 250
8	8	-	12	-	2	2	8	1 558	14 2 72 260
1	1	-	1	-	-	-	1	143	14 2 72 270
2	2	2	2	-1	-1	2	2	450	14 2 72 280
-	-	-	-	-	-	-	-	-	14 2 72 290
2	2	1	4	1	2	2	-1	364	14 2 72 320
-	-	-	-	-	-	-	-	-	14 2 72 330
15	15	5	24	-	4	8	12	2 710	14 2 72 340
7	7	-	7	-	-	1	6	916	14 2 72 350
1	1	1	2	-	-1	1	2	300	14 2 72 380
3	3	1	3	-	-1	1	3	510	14 2 72 390
244	238	56	340	22	9	31	278	45 002	14 2 80
35	35	9	34	2	6	-5	31	4 138	14 2 80 040
7	7	-	8	1	-	2	5	1 229	14 2 80 065
8	8	1	13	1	2	-1	11	1 676	14 2 80 150
5	5	1	5	-	-	-	5	758	14 2 80 160
20	20	4	26	1	2	2	21	3 406	14 2 80 170
-	-	-	-	-	-	-	-	-	14 2 80 190
5	5	1	6	-	-	-	6	920	14 2 80 210
16	15	6	18	-1	-2	-	21	3 566	14 2 80 240
35	35	3	41	-1	-	2	40	5 600	14 2 80 260
6	6	-	7	1	-	-3	9	1 060	14 2 80 270
6	6	4	9	1	-	-	8	1 285	14 2 80 280

## Regierungsbezirk Dresden

Schlüssel- nummer	Kreisfreie Stadt Landkreis Gemeinde	Fortschreibung des Gebäude- und Wohnungsbestandes				
		Bestand an Wohnge- bäuden	darunter mit 1 oder 2 Wohnungen	Bestand an Wohnungen in		
				insge- samt	davon mit ... Räumen	
					1	2
		111	112	113	114	115
<b>Kreisfreie Städte</b>						
14 2 62 000	Dresden, Stadt	52 803	27 603	286 217	5 844	29 845
14 2 63 000	Görlitz, Stadt	7 828	3 869	38 903	605	3 788
14 2 64 000	Hoyerswerda, Stadt	5 036	2 873	22 995	50	2 247
<b>14 2 72</b>	<b>Landkreis Bautzen</b>	<b>33 904</b>	<b>28 428</b>	<b>73 338</b>	<b>506</b>	<b>4 383</b>
14 2 72 010	Bautzen, Stadt	5 759	3 386	22 873	192	2 068
14 2 72 020	Bischofswerda, Stadt	2 237	1 576	6 502	142	334
14 2 72 030	Burkau	844	791	1 257	5	39
14 2 72 040	Crosta	535	502	830	-	38
14 2 72 050	Cunewalde	1 363	1 195	2 690	13	151
14 2 72 060	Demitz-Thumitz	782	646	1 530	7	70
14 2 72 065	Doberschau-Gaußig	1 226	1 103	2 129	11	91
14 2 72 080	Frankenthal	303	286	448	3	15
14 2 72 110	Göda	1 001	919	1 544	8	39
14 2 72 130	Großdubrau	1 290	1 199	2 030	12	57
14 2 72 140	Großharthau	845	791	1 313	2	48
14 2 72 150	Großpostwitz/O.L.	807	675	1 526	11	96
14 2 72 160	Guttau	535	493	793	4	26
14 2 72 170	Hochkirch	780	731	1 152	2	28
14 2 72 180	Kirschau	624	492	1 286	16	73
14 2 72 200	Königswartha	958	839	1 962	1	158
14 2 72 210	Kubschütz	851	810	1 196	-	40
14 2 72 220	Malschwitz	1 087	1 026	1 512	4	39
14 2 72 240	Neschwitz	817	786	1 128	2	24
14 2 72 250	Neukirch/Lausitz	1 432	1 235	2 715	7	124
14 2 72 260	Obergurig	667	617	1 028	1	29
14 2 72 270	Puschwitz	272	235	489	1	9
14 2 72 280	Radibor	1 071	1 034	1 472	3	48
14 2 72 290	Rammenau	444	427	641	1	29
14 2 72 320	Schirgiswalde, Stadt	776	692	1 332	15	69
14 2 72 330	Schmölln-Putzkau	1 067	982	1 659	6	71
14 2 72 340	Sohland a. d. Spree	2 267	2 065	3 684	33	194
14 2 72 350	Steinigtwolmsdorf	988	935	1 510	2	65
14 2 72 380	Weißenberg, Stadt	1 055	993	1 571	2	63
14 2 72 390	Wilthen, Stadt	1 221	967	3 536	-	248
<b>14 2 80</b>	<b>Landkreis Meißen</b>	<b>30 269</b>	<b>23 174</b>	<b>75 609</b>	<b>581</b>	<b>4 106</b>
14 2 80 040	Coswig, Stadt	3 078	2 091	11 289	48	808
14 2 80 065	Diera-Zehren	1 036	939	1 704	7	50
14 2 80 150	Käbschütztal	808	700	1 426	9	65
14 2 80 160	Ketzerbachtal	771	677	1 363	2	42
14 2 80 170	Klipphausen	1 535	1 381	2 541	11	91
14 2 80 190	Leuben-Schleinitz	462	403	812	3	55
14 2 80 210	Lommatzsch, Stadt	1 369	1 048	3 045	23	93
14 2 80 240	Meißen, Stadt	4 427	2 276	18 323	228	1 179
14 2 80 260	Moritzburg	2 188	1 984	3 539	17	134
14 2 80 270	Niederau	1 077	955	1 812	-	68
14 2 80 280	Nossen, Stadt	1 685	1 262	3 769	14	158

## Regierungsbezirk Dresden

am 31. Dezember 2006								Schlüssel- nummer
Wohn- und Nichtwohngebäuden						Wohnungen je 1 000 Einwohner		
davon mit ... Räumen					Wohnfläche in 100 m²			
3	4	5	6	7 und mehr			darin Räume	
116	117	118	119	120	121	122	123	
93 774	101 633	38 395	11 334	5 392	41 108	186 643	567	14 2 62 000
11 820	15 133	5 498	1 399	660	4 983	26 368	681	14 2 63 000
4 634	10 474	4 246	870	474	3 609	14 721	553	14 2 64 000
17 663	24 218	13 505	7 582	5 481	41 862	55 671	496	14 2 72
6 669	8 429	3 561	1 229	725	5 599	15 998	547	14 2 72 010
1 657	2 591	1 056	438	284	2 156	4 514	511	14 2 72 020
195	382	297	200	139	1 077	1 071	430	14 2 72 030
177	255	171	121	68	519	649	488	14 2 72 040
680	886	493	277	190	1 475	1 995	495	14 2 72 050
338	582	255	167	111	869	1 130	505	14 2 72 060
474	629	428	287	209	1 582	1 703	467	14 2 72 065
63	136	113	65	53	415	376	421	14 2 72 080
235	460	353	250	199	1 528	1 331	451	14 2 72 110
394	577	428	319	243	1 847	1 728	441	14 2 72 130
252	369	291	195	156	1 163	1 075	400	14 2 72 140
365	465	286	159	144	1 097	1 201	502	14 2 72 150
156	191	184	132	100	763	673	470	14 2 72 160
206	298	245	193	180	1 380	1 021	450	14 2 72 170
358	397	222	134	86	650	936	508	14 2 72 180
426	598	369	211	199	1 518	1 526	489	14 2 72 200
158	296	285	231	186	1 450	1 063	413	14 2 72 210
211	377	391	285	205	1 550	1 351	410	14 2 72 220
179	259	278	205	181	1 382	1 042	440	14 2 72 240
600	945	503	321	215	1 642	2 099	500	14 2 72 250
187	263	265	186	97	717	872	459	14 2 72 260
169	125	70	58	57	441	377	498	14 2 72 270
206	396	322	254	243	1 854	1 125	415	14 2 72 280
111	149	165	96	90	687	561	432	14 2 72 290
285	390	279	155	139	1 062	1 037	439	14 2 72 320
354	463	371	240	154	1 155	1 292	489	14 2 72 330
904	1 058	724	464	307	2 346	2 887	490	14 2 72 340
307	397	324	235	180	1 359	1 249	452	14 2 72 350
289	446	337	245	189	1 435	1 340	446	14 2 72 380
1 058	1 409	439	230	152	1 144	2 450	592	14 2 72 390
19 939	26 128	14 250	6 332	4 273	32 986	55 102	508	14 2 80
3 200	4 352	2 014	568	299	2 294	7 330	509	14 2 80 040
318	508	399	238	184	1 418	1 385	451	14 2 80 065
276	454	316	175	131	1 021	1 143	488	14 2 80 150
247	422	331	162	157	1 215	1 087	476	14 2 80 160
433	763	585	405	253	1 941	2 170	412	14 2 80 170
139	236	171	123	85	647	646	529	14 2 80 190
681	1 116	605	308	219	1 692	2 294	531	14 2 80 210
6 214	6 813	2 550	843	496	3 772	11 751	653	14 2 80 240
751	963	791	488	395	3 091	3 091	433	14 2 80 260
352	531	483	223	155	1 221	1 433	433	14 2 80 270
825	1 346	829	348	249	1 926	2 705	510	14 2 80 280

## Regierungsbezirk Dresden

Schlüssel- nummer	Kreisfreie Stadt Landkreis Gemeinde	Tourismus 2006				Straßenver- kehrsunfälle insgesamt (ohne sonst.)
		geöffnete Beherber- gungsstätten	angebotene Gästebetten	Ankünfte	Übernach- tungen	
		124	125	126	127	128
<b>Kreisfreie Städte</b>						
14 2 62 000	Dresden, Stadt	161	16 646	1 592 002	3 499 145	3 041
14 2 63 000	Görlitz, Stadt	23	1 014	75 640	144 117	256
14 2 64 000	Hoyerswerda, Stadt	6	477	14 456	33 687	177
<b>14 2 72</b>	<b>Landkreis Bautzen</b>	<b>74</b>	<b>2 868</b>	<b>126 977</b>	<b>279 001</b>	<b>882</b>
14 2 72 010	Bautzen, Stadt	21	1 147	74 735	158 530	315
14 2 72 020	Bischofswerda, Stadt	5	140	5 082	9 472	65
14 2 72 030	Burkau	2	.	.	.	35
14 2 72 040	Crosta	2	.	.	.	5
14 2 72 050	Cunewalde	2	.	.	.	20
14 2 72 060	Demitz-Thumitz	-	-	-	-	12
14 2 72 065	Doberschau-Gaußig	4	65	1 263	2 529	20
14 2 72 080	Frankenthal	-	-	-	-	1
14 2 72 110	Göda	-	-	-	-	23
14 2 72 130	Großdubrau	4	78	1 199	3 476	27
14 2 72 140	Großharthau	1	.	.	.	19
14 2 72 150	Großpostwitz/O.L.	1	.	.	.	19
14 2 72 160	Guttau	3	83	3 055	8 740	16
14 2 72 170	Hochkirch	2	.	.	.	24
14 2 72 180	Kirschau	1	.	.	.	14
14 2 72 200	Königswartha	2	.	.	.	21
14 2 72 210	Kubschütz	2	.	.	.	31
14 2 72 220	Malschwitz	1	.	.	.	21
14 2 72 240	Neschwitz	3	98	2 655	5 150	17
14 2 72 250	Neukirch/Lausitz	4	144	4 153	12 581	25
14 2 72 260	Obergurig	-	-	-	-	12
14 2 72 270	Puschwitz	-	-	.	.	2
14 2 72 280	Radibor	-	-	-	-	17
14 2 72 290	Rammenau	1	.	.	.	15
14 2 72 320	Schirgiswalde, Stadt	4	188	4 612	12 721	7
14 2 72 330	Schmölln-Putzkau	-	-	-	-	16
14 2 72 340	Sohland a. d. Spree	5	170	4 538	12 714	36
14 2 72 350	Steinigtwolmsdorf	-	-	-	-	9
14 2 72 380	Weißenberg, Stadt	-	-	-	-	16
14 2 72 390	Wilthen, Stadt	4	117	4 133	8 572	22
<b>14 2 80</b>	<b>Landkreis Meißen</b>	<b>98</b>	<b>4 614</b>	<b>254 951</b>	<b>642 750</b>	<b>947</b>
14 2 80 040	Coswig, Stadt	9	212	7 851	17 649	86
14 2 80 065	Diera-Zehren	6	122	5 448	12 289	16
14 2 80 150	Käbschütztal	1	.	.	.	17
14 2 80 160	Ketzerbachtal	1	.	.	.	13
14 2 80 170	Klipphausen	7	264	10 762	24 545	65
14 2 80 190	Leuben-Schleinitz	1	.	.	.	4
14 2 80 210	Lommatzsch, Stadt	2	.	.	.	16
14 2 80 240	Meißen, Stadt	18	993	83 436	157 198	185
14 2 80 260	Moritzburg	13	579	25 248	58 526	54
14 2 80 270	Niederau	2	.	.	.	30
14 2 80 280	Nossen, Stadt	2	.	.	.	135

## Regierungsbezirk Dresden

Schwerwiegende Unfälle mit Sachschaden 2006		Straßenverkehrsunfälle mit Personenschaden 2006				Kraftfahrzeugbestand am 1. Januar 2007			Schlüsselnummer
im engeren Sinne	unter Alkoholeinwirkung	insgesamt	verunglückte Personen			insgesamt	darunter		
			Getötete	Schwerverletzte	Leichtverletzte		Pkw	Krafträder	
129	130	131	132	133	134	135	136	137	
736	152	2 153	20	380	2 240	250 192	221 393	10 514	14 2 62 000
74	20	162	2	40	154	30 323	27 438	1 229	14 2 63 000
36	10	131	1	32	121	24 581	22 253	941	14 2 64 000
192	59	631	9	190	654	105 825	89 977	5 050	14 2 72
70	19	226	-	47	243	26 416	23 001	1 011	14 2 72 010
13	6	46	1	15	48	8 360	7 283	332	14 2 72 020
14	-	21	1	13	27	2 434	1 992	129	14 2 72 030
-	-	5	-	-	10	1 256	1 118	73	14 2 72 040
4	1	15	-	3	13	3 788	3 315	171	14 2 72 050
-	2	10	-	3	8	2 156	1 894	92	14 2 72 060
4	2	14	1	4	14	3 450	2 898	190	14 2 72 065
-	1	-	-	-	-	818	692	44	14 2 72 080
6	-	17	1	6	22	2 758	2 301	129	14 2 72 110
5	4	18	-	6	15	3 612	3 039	205	14 2 72 130
5	3	11	-	8	10	2 347	1 970	139	14 2 72 140
3	3	13	-	5	16	2 438	2 045	129	14 2 72 150
4	1	11	-	4	9	1 382	1 123	91	14 2 72 160
6	-	18	-	4	24	2 039	1 710	92	14 2 72 170
-	-	14	-	4	14	1 864	1 564	95	14 2 72 180
4	1	16	1	2	17	2 796	2 336	158	14 2 72 200
10	1	20	-	8	30	2 522	2 021	122	14 2 72 210
7	2	12	-	4	12	2 876	2 419	128	14 2 72 220
3	1	13	-	4	12	2 134	1 808	103	14 2 72 240
6	3	16	-	4	16	3 800	3 278	202	14 2 72 250
2	1	9	-	-	11	1 704	1 463	109	14 2 72 260
1	-	1	-	1	1	765	611	57	14 2 72 270
3	2	12	-	5	11	2 847	2 224	193	14 2 72 280
2	-	13	1	6	11	1 182	972	88	14 2 72 290
-	-	7	-	1	8	2 011	1 757	98	14 2 72 320
4	1	11	2	2	8	2 751	2 269	150	14 2 72 330
5	2	29	1	14	22	5 730	4 820	269	14 2 72 340
5	-	4	-	2	2	2 492	2 099	139	14 2 72 350
3	2	11	-	6	7	3 004	2 386	125	14 2 72 380
3	1	18	-	9	13	3 911	3 493	185	14 2 72 390
284	39	624	9	197	581	99 589	84 909	5 093	14 2 80
7	4	75	-	13	71	12 738	11 431	537	14 2 80 040
4	1	11	-	3	8	2 882	2 419	153	14 2 80 065
5	-	12	-	7	14	2 218	1 808	156	14 2 80 150
3	1	9	-	6	4	2 276	1 834	120	14 2 80 160
19	2	44	1	22	31	5 084	4 071	342	14 2 80 170
-	-	4	-	1	7	1 155	966	47	14 2 80 190
4	1	11	1	3	10	3 912	3 244	201	14 2 80 210
46	13	126	-	41	118	15 683	13 724	629	14 2 80 240
18	1	35	-	9	37	5 811	4 986	304	14 2 80 260
8	1	21	-	11	15	3 241	2 660	162	14 2 80 270
77	3	55	2	26	57	4 983	4 204	300	14 2 80 280

## Regierungsbezirk Dresden

Schlüssel- nummer	Kreisfreie Stadt Landkreis Gemeinde	Ist-Aufkommen an Gemeindesteuern 2006 in 1 000 €				
		Grund- steuer A	Grund- steuer B	Gewerbe- steuer	Gemeindeanteil an der Ein- kommensteuer	Gemeindeanteil an der Umsatzsteuer
		138	139	140	141	142
Kreisfreie Städte						
14 2 62 000	Dresden, Stadt	180	76 523	196 438	63 564	24 755
14 2 63 000	Görlitz, Stadt	41	6 014	10 585	4 774	1 669
14 2 64 000	Hoyerswerda, Stadt	26	4 393	5 309	4 296	1 439
14 2 72	Landkreis Bautzen	823	10 713	29 790	12 564	4 621
14 2 72 010	Bautzen, Stadt	71	3 430	17 881	4 076	1 966
14 2 72 020	Bischofswerda, Stadt	59	1 035	1 007	1 076	480
14 2 72 030	Burkau	35	180	265	251	34
14 2 72 040	Crosta	6	92	47	133	7
14 2 72 050	Cunewalde	12	335	698	395	116
14 2 72 060	Demitz-Thumitz	18	190	168	241	196
14 2 72 065	Doberschau-Gaußig	39	306	197	422	105
14 2 72 080	Frankenthal	11	46	22	91	14
14 2 72 110	Göda	61	226	640	276	48
14 2 72 130	Großdubrau	30	323	565	390	155
14 2 72 140	Großharthau	27	180	65	258	37
14 2 72 150	Großpostwitz/O.L.	18	244	633	305	141
14 2 72 160	Guttau	12	111	272	115	25
14 2 72 170	Hochkirch	41	153	141	223	34
14 2 72 180	Kirschau	5	272	516	186	106
14 2 72 200	Königswartha	37	290	211	287	79
14 2 72 210	Kubschütz	45	186	220	240	64
14 2 72 220	Malschwitz	50	203	277	269	71
14 2 72 240	Neschwitz	37	177	91	216	40
14 2 72 250	Neukirch/Lausitz	12	368	1 598	436	113
14 2 72 260	Obergurig	7	211	585	207	82
14 2 72 270	Puschwitz	12	90	610	52	18
14 2 72 280	Radibor	42	230	304	262	34
14 2 72 290	Rammenau	7	96	48	138	36
14 2 72 320	Schirgiswalde, Stadt	4	179	245	218	43
14 2 72 330	Schmölln-Putzkau	19	194	189	291	74
14 2 72 340	Sohland a. d. Spree	18	520	1 122	544	138
14 2 72 350	Steinigtwolmsdorf	8	177	173	208	76
14 2 72 380	Weißenberg, Stadt	71	271	359	252	84
14 2 72 390	Wilthen, Stadt	8	400	640	507	203
14 2 80	Landkreis Meißen	807	12 180	28 886	15 426	5 244
14 2 80 040	Coswig, Stadt	17	1 739	2 504	2 640	824
14 2 80 065	Diera-Zehren	54	221	203	333	51
14 2 80 150	Käbschütztal	91	162	297	195	63
14 2 80 160	Ketzerbachtal	71	243	1 656	185	69
14 2 80 170	Klipphausen	83	480	2 606	662	269
14 2 80 190	Leuben-Schleinitz	44	98	97	99	14
14 2 80 210	Lommatzsch, Stadt	154	470	895	412	163
14 2 80 240	Meißen, Stadt	30	2 424	4 720	2 509	944
14 2 80 260	Moritzburg	20	648	1 091	942	112
14 2 80 270	Niederau	35	284	294	416	146
14 2 80 280	Nossen, Stadt	82	660	2 133	558	248

## Regierungsbezirk Dresden

Hebesätze in %			Realsteuer- aufbringungs- kraft 2006	Steuereinnahmekraft 2006		Schuldenstand am 31.12.2006		Personal- stand am 30. Juni 2006	Schlüssel- nummer
Grund- steuer A	Grund- steuer B	Gewerbe- steuer		insgesamt	je Einwohner	insgesamt	je Einwohner		
143	144	145	146	147	148	149	150	151	
280	635	450	234 950	306 680	613	35 258	71	11 401	14 2 62 000
300	450	450	15 757	21 305	371	46 385	807	941	14 2 63 000
355	535	485	8 224	13 544	322	53 386	1 269	617	14 2 64 000
297	381	391	44 915	59 209	398	101 208	680	2 104	14 2 72
300	380	400	22 631	26 975	643	21 314	508	419	14 2 72 010
390	410	410	2 189	3 652	283	5 166	401	164	14 2 72 020
300	380	380	535	794	271	1 725	589	16	14 2 72 030
300	400	360	163	298	174	220	128	5	14 2 72 040
270	370	350	1 243	1 679	307	5 361	980	41	14 2 72 050
270	370	380	433	853	279	1 096	359	26	14 2 72 060
300	360	360	645	1 151	250	1 400	304	33	14 2 72 065
330	370	350	92	195	183	101	95	4	14 2 72 080
285	370	380	1 034	1 294	379	2 339	685	44	14 2 72 110
285	380	380	1 027	1 515	327	1 131	244	17	14 2 72 130
275	360	370	325	613	188	2 784	854	25	14 2 72 140
301	398	400	948	1 334	435	3 405	1 111	26	14 2 72 150
285	375	370	450	562	331	709	418	3	14 2 72 160
275	360	370	391	633	245	963	372	13	14 2 72 170
300	380	375	895	1 134	444	1 555	608	12	14 2 72 180
300	380	400	596	942	232	2 725	671	27	14 2 72 200
280	370	380	513	794	276	778	270	32	14 2 72 210
300	375	380	593	906	246	2 222	604	47	14 2 72 220
285	375	380	349	596	228	2 031	776	20	14 2 72 240
270	370	370	2 246	2 632	483	105	19	41	14 2 72 250
280	370	380	900	1 130	496	1 105	485	25	14 2 72 260
280	360	380	791	799	804	2 011	2 023	1	14 2 72 270
285	380	380	646	911	256	2 745	770	18	14 2 72 280
250	370	390	174	344	230	813	543	11	14 2 72 290
290	390	380	477	713	234	2 185	719	38	14 2 72 320
290	360	370	472	818	241	1 103	325	21	14 2 72 330
270	380	370	1 887	2 454	325	2 107	279	55	14 2 72 340
250	400	400	387	655	195	1 831	544	21	14 2 72 350
340	425	435	689	994	279	2 251	631	47	14 2 72 380
280	380	370	1 195	1 840	302	2 758	452	38	14 2 72 390
298	387	384	46 017	63 830	428	201 179	1 348	1 899	14 2 80
300	390	400	4 601	7 828	352	20 316	913	171	14 2 80 040
285	375	375	544	907	239	2 828	744	42	14 2 80 065
280	365	380	618	846	288	2 321	789	19	14 2 80 150
270	350	370	2 243	2 327	809	1 571	546	35	14 2 80 160
270	350	345	3 835	4 479	717	5 367	860	57	14 2 80 170
280	360	380	274	377	242	760	488	9	14 2 80 190
340	430	380	1 599	2 085	360	8 308	1 436	36	14 2 80 210
300	400	400	7 625	10 630	376	47 551	1 682	366	14 2 80 240
300	360	370	2 045	2 988	366	7 106	871	34	14 2 80 260
250	330	350	773	1 303	308	1 826	432	45	14 2 80 270
412	404	357	3 265	3 843	516	6 381	858	83	14 2 80 280

## Regierungsbezirk Dresden

Schlüssel- nummer	Kreisfreie Stadt Landkreis Gemeinde	Berein. Einnahmen der öffentlichen Kommunalhaushalte 2006 in 1 000 €				
		insgesamt	Einnahmen der laufenden Rechnung	darunter		Einnahmen der Kapital- rechnung
				Schlüsselzu- weis. v. Land	Gebühren, zweckg. Abg.	
		152	153	154	155	156
<b>Kreisfreie Städte</b>						
14 2 62 000	Dresden, Stadt	2 024 099	929 842	277 840	76 430	1 094 257
14 2 63 000	Görlitz, Stadt	104 989	94 971	33 295	5 192	10 018
14 2 64 000	Hoyerswerda, Stadt	74 925	71 612	29 275	3 897	3 313
<b>14 2 72</b>	<b>Landkreis Bautzen</b>	<b>340 647</b>	<b>309 507</b>	<b>58 992</b>	<b>20 193</b>	<b>31 140</b>
14 2 72 010	Bautzen, Stadt	50 920	44 970	8 019	2 657	5 950
14 2 72 020	Bischofswerda, Stadt	13 178	11 191	4 002	890	1 987
14 2 72 030	Burkau	2 414	2 132	650	103	282
14 2 72 040	Crosta	1 073	931	425	36	142
14 2 72 050	Cunewalde	5 398	4 550	1 457	130	848
14 2 72 060	Demitz-Thumitz	2 660	2 429	725	154	231
14 2 72 065	Doberschau-Gaußig	3 956	3 037	820	366	919
14 2 72 080	Frankenthal	739	716	239	11	23
14 2 72 110	Göda	3 595	3 229	703	455	366
14 2 72 130	Großdubrau	3 837	3 592	1 045	62	245
14 2 72 140	Großharthau	3 051	2 351	924	96	700
14 2 72 150	Großpostwitz/O.L.	2 350	2 149	15	44	201
14 2 72 160	Guttau	1 404	1 282	311	23	122
14 2 72 170	Hochkirch	2 009	1 675	610	100	334
14 2 72 180	Kirschau	1 901	1 790	327	61	111
14 2 72 200	Königswartha	3 552	2 847	1 162	60	705
14 2 72 210	Kubschütz	2 916	2 223	662	184	694
14 2 72 220	Malschwitz	3 346	2 878	1 051	134	468
14 2 72 240	Neschwitz	2 258	1 990	583	167	268
14 2 72 250	Neukirch/Lausitz	5 434	4 607	932	45	828
14 2 72 260	Obergurig	2 763	1 852	-	323	911
14 2 72 270	Puschwitz	1 169	1 083	138	15	86
14 2 72 280	Radibor	2 863	2 364	660	31	498
14 2 72 290	Rammenau	1 211	1 023	264	90	188
14 2 72 320	Schirgiswalde, Stadt	3 208	2 321	885	122	886
14 2 72 330	Schmölln-Putzkau	2 482	2 370	850	63	112
14 2 72 340	Sohland a. d. Spree	8 099	5 907	2 014	166	2 192
14 2 72 350	Steinigtwolmsdorf	2 888	2 261	924	69	627
14 2 72 380	Weißenberg, Stadt	3 337	3 078	826	247	259
14 2 72 390	Wilthen, Stadt	4 915	3 615	902	47	1 300
<b>14 2 80</b>	<b>Landkreis Meißen</b>	<b>347 543</b>	<b>301 669</b>	<b>64 367</b>	<b>19 775</b>	<b>45 873</b>
14 2 80 040	Coswig, Stadt	26 648	19 347	6 820	364	7 300
14 2 80 065	Diera-Zehren	4 404	3 284	932	739	1 120
14 2 80 150	Käbschütztal	2 868	2 041	550	55	827
14 2 80 160	Ketzerbachtal	3 633	3 153	-	297	479
14 2 80 170	Klipphausen	9 608	7 068	332	1 310	2 540
14 2 80 190	Leuben-Schleinitz	1 574	1 270	320	123	305
14 2 80 210	Lommatzsch, Stadt	7 020	5 543	1 552	532	1 477
14 2 80 240	Meißen, Stadt	40 171	31 670	9 229	5 109	8 501
14 2 80 260	Moritzburg	11 276	8 256	1 981	1 573	3 020
14 2 80 270	Niederau	3 740	3 239	821	381	501
14 2 80 280	Nossen, Stadt	10 444	8 608	1 909	1 613	1 837

## Regierungsbezirk Dresden

Bereinigte Ausgaben der öffentlichen Kommunalhaushalte 2006 in 1 000 €							Finanzierungs- saldo 2006 in 1 000 €	Schlüssel- nummer
insgesamt	Ausgaben der laufenden Rechnung	darunter		Ausgaben der Kapital- rechnung	darunter			
		Personal- ausgaben	laufender Sachaufwand		Sach- investitionen	darunter Bau- maßnahmen		
157	158	159	160	161	162	163	164	
1 060 783	854 642	262 182	172 227	206 141	186 265	165 745	963 316	14 2 62 000
111 097	101 840	30 810	15 684	9 258	7 714	5 559	-6 109	14 2 63 000
75 511	71 115	22 078	13 069	4 396	3 998	3 299	-586	14 2 64 000
<b>333 085</b>	<b>288 064</b>	<b>66 465</b>	<b>44 111</b>	<b>45 021</b>	<b>41 902</b>	<b>35 706</b>	<b>7 562</b>	<b>14 2 72</b>
47 870	36 681	14 528	7 046	11 189	10 433	8 657	3 050	14 2 72 010
12 934	10 185	4 941	2 209	2 749	2 277	2 041	244	14 2 72 020
2 391	1 899	512	555	492	492	270	23	14 2 72 030
1 009	696	161	168	313	307	264	64	14 2 72 040
6 126	3 954	1 177	1 024	2 172	2 337	2 131	-727	14 2 72 050
2 218	1 900	879	377	318	289	244	442	14 2 72 060
4 403	2 732	1 120	600	1 671	1 632	1 552	-447	14 2 72 065
632	579	67	144	52	52	51	107	14 2 72 080
3 064	2 878	1 442	910	186	113	85	531	14 2 72 110
3 834	3 260	614	952	574	416	392	3	14 2 72 130
2 819	1 893	464	511	926	918	793	232	14 2 72 140
2 442	2 006	751	357	436	435	365	-92	14 2 72 150
1 348	933	203	244	415	361	275	56	14 2 72 160
2 198	1 360	405	411	838	802	759	-189	14 2 72 170
1 718	1 525	364	368	193	33	7	183	14 2 72 180
3 163	2 668	884	688	494	449	388	390	14 2 72 200
2 522	2 062	1 068	490	460	439	421	394	14 2 72 210
3 145	2 640	1 513	643	505	549	488	201	14 2 72 220
2 181	1 762	688	526	419	419	391	76	14 2 72 240
5 705	3 807	1 267	1 016	1 898	1 058	879	-271	14 2 72 250
2 664	1 897	786	582	767	677	610	99	14 2 72 260
632	546	49	84	86	38	29	537	14 2 72 270
3 024	2 303	586	1 073	721	711	627	-162	14 2 72 280
1 071	856	313	267	216	216	170	140	14 2 72 290
2 947	1 986	1 234	503	962	920	899	261	14 2 72 320
2 149	1 824	581	492	325	325	313	333	14 2 72 330
8 015	4 888	1 943	1 382	3 127	3 073	2 570	84	14 2 72 340
2 935	1 998	654	452	937	935	882	-47	14 2 72 350
2 950	2 580	1 150	851	370	274	255	387	14 2 72 380
6 572	4 336	1 307	1 241	2 235	2 204	1 588	-1 657	14 2 72 390
<b>336 239</b>	<b>274 880</b>	<b>61 808</b>	<b>44 978</b>	<b>61 360</b>	<b>54 793</b>	<b>48 622</b>	<b>11 304</b>	<b>14 2 80</b>
25 258	17 980	5 050	4 094	7 278	6 082	5 394	1 390	14 2 80 040
3 570	2 672	1 225	736	899	867	752	834	14 2 80 065
3 213	1 994	653	473	1 220	1 218	1 200	-345	14 2 80 150
3 251	2 348	1 164	705	903	902	848	382	14 2 80 160
8 513	5 110	2 172	1 496	3 402	3 359	3 144	1 095	14 2 80 170
1 555	1 167	273	443	388	318	307	20	14 2 80 190
5 774	4 793	1 277	1 239	982	794	777	1 246	14 2 80 210
35 973	27 439	9 282	5 838	8 534	7 752	7 226	4 198	14 2 80 240
11 423	7 193	1 154	2 495	4 230	4 027	3 579	-147	14 2 80 260
4 107	3 438	1 541	814	669	667	570	-366	14 2 80 270
7 584	5 374	2 747	1 309	2 210	2 163	2 053	2 860	14 2 80 280

## Regierungsbezirk Dresden

Schlüssel- nummer	Kreisfreie Stadt Landkreis Gemeinde	Fläche 31.12.2006 km²	Bevölkerung am			Einwoh- ner je km² 2006	
			3.10.1990	31. Dezember 2006			
			insgesamt	männlich	weiblich		
		1	2	3	4	5	6
Noch: Landkreis Meißen							
14 2 80 310	Radebeul, Stadt	26,06	31 195	33 203	16 082	17 121	1 274
14 2 80 320	Radeburg, Stadt	54,00	7 512	7 907	3 945	3 962	146
14 2 80 400	Triebischtal	49,91	4 809	4 586	2 284	2 302	92
14 2 80 440	Weinböhla	19,01	7 787	10 166	4 946	5 220	535
14 2 84	Niederschlesischer Oberlausitzkreis	1 340,33	115 105	94 750	47 072	47 678	71
14 2 84 010	Bad Muskau, Stadt	15,35	4 268	4 038	2 025	2 013	263
14 2 84 020	Boxberg	119,15	4 274	2 951	1 489	1 462	25
14 2 84 040	Gablenz	14,65	1 412	1 855	929	926	127
14 2 84 060	Groß Düben	14,86	1 158	1 304	652	652	88
14 2 84 090	Hähnichen	49,60	1 569	1 455	736	719	29
14 2 84 106	Hohendubrau	45,42	2 304	2 221	1 091	1 130	49
14 2 84 110	Horka	40,79	2 209	1 984	1 002	982	49
14 2 84 130	Klitten	54,20	1 493	1 450	734	716	27
14 2 84 140	Kodersdorf	42,27	2 919	2 611	1 310	1 301	62
14 2 84 150	Königshain	19,52	1 291	1 289	628	661	66
14 2 84 160	Krauschwitz	106,63	3 874	3 900	1 914	1 986	37
14 2 84 170	Kreba-Neudorf	31,62	1 161	1 039	522	517	33
14 2 84 230	Markersdorf	62,40	3 549	4 296	2 213	2 083	69
14 2 84 240	Mücka	24,31	1 457	1 234	631	603	51
14 2 84 265	Neißeau	47,29	1 974	1 959	972	987	41
14 2 84 280	Niesky, Stadt	53,61	12 972	10 766	5 224	5 542	201
14 2 84 300	Quitzdorf am See	36,20	1 718	1 463	729	734	40
14 2 84 310	Reichenbach/O.L., Stadt	42,79	4 910	4 209	2 058	2 151	98
14 2 84 330	Rietschen	72,76	3 542	2 968	1 451	1 517	41
14 2 84 350	Rothenburg/O.L., Stadt	72,29	7 044	5 653	2 844	2 809	78
14 2 84 360	Schleife	41,87	2 956	2 848	1 431	1 417	68
14 2 84 370	Schöpstal	29,62	2 056	2 693	1 359	1 334	91
14 2 84 380	Sohland a. Rotstein	19,80	1 269	1 414	726	688	71
14 2 84 400	Trebendorf	31,95	843	1 058	516	542	33
14 2 84 420	Uhyst	43,68	1 279	1 104	554	550	25
14 2 84 430	Vierkirchen	35,34	2 061	1 958	988	970	55
14 2 84 440	Waldhufen	58,65	2 918	2 769	1 421	1 348	47
14 2 84 460	Weißkeißel	50,42	1 110	1 438	728	710	29
14 2 84 470	Weißwasser/O.L., Stadt	63,30	35 515	20 823	10 195	10 628	329
14 2 85	Landkreis Riesa-Großenhain	820,68	134 638	112 855	55 758	57 097	138
14 2 85 050	Ebersbach	84,18	4 596	4 853	2 465	2 388	58
14 2 85 070	Glaubitz	13,97	2 073	2 066	1 057	1 009	148
14 2 85 090	Gröditz, Stadt	8,43	9 688	7 715	3 778	3 937	916
14 2 85 100	Großenhain, Stadt	43,97	20 047	15 965	7 786	8 179	363
14 2 85 130	Lampertswalde	29,06	1 911	1 984	996	988	68
14 2 85 160	Hirschstein	34,46	2 600	2 428	1 194	1 234	70
14 2 85 180	Nauwalde	20,35	1 246	1 098	555	543	54
14 2 85 190	Nünchritz	31,24	7 800	6 504	3 197	3 307	208
14 2 85 220	Priestewitz	61,20	3 549	3 530	1 817	1 713	58
14 2 85 250	Riesa, Stadt	58,84	47 049	36 140	17 574	18 566	614
14 2 85 270	Röderaue	28,94	3 984	3 270	1 638	1 632	113

## Regierungsbezirk Dresden

Bevölkerung im Alter von ... bis unter ... Jahren am 31. Dezember 2006									Schlüssel- nummer
unter 6	6 bis unter 15	15 bis unter 18	18 bis unter 25	25 bis unter 30	30 bis unter 40	40 bis unter 50	50 bis unter 65	65 und mehr	
7	8	9	10	11	12	13	14	15	
1 910	2 304	1 021	2 472	1 823	4 395	5 406	6 309	7 563	14 2 80 310
365	497	262	712	508	948	1 379	1 628	1 608	14 2 80 320
212	321	169	403	242	559	862	904	914	14 2 80 400
466	686	325	813	556	1 308	1 744	2 017	2 251	14 2 80 440
<b>4 036</b>	<b>5 977</b>	<b>3 310</b>	<b>8 320</b>	<b>4 877</b>	<b>10 446</b>	<b>16 916</b>	<b>19 881</b>	<b>20 987</b>	<b>14 2 84</b>
167	235	129	324	226	467	702	852	936	14 2 84 010
98	184	97	262	160	307	512	681	650	14 2 84 020
58	93	57	171	102	200	386	411	377	14 2 84 040
55	74	48	141	91	146	286	226	237	14 2 84 060
63	103	56	133	69	169	270	235	357	14 2 84 090
133	165	78	190	133	277	369	416	460	14 2 84 106
89	129	71	137	96	227	312	428	495	14 2 84 110
63	105	60	134	70	162	244	283	329	14 2 84 130
162	186	89	210	162	338	416	500	548	14 2 84 140
74	87	51	114	66	157	232	245	263	14 2 84 150
172	233	135	322	207	450	706	750	925	14 2 84 160
39	62	33	73	61	120	179	210	262	14 2 84 170
209	324	178	387	222	573	824	819	760	14 2 84 230
48	85	32	119	76	140	202	245	287	14 2 84 240
100	137	73	151	94	224	347	389	444	14 2 84 265
458	682	364	976	511	1 070	1 811	2 238	2 656	14 2 84 280
67	98	51	93	82	166	225	293	388	14 2 84 300
183	285	154	370	202	418	718	860	1 019	14 2 84 310
107	186	96	252	146	331	485	590	775	14 2 84 330
229	354	178	542	282	613	992	1 194	1 269	14 2 84 350
97	159	101	249	162	353	504	572	651	14 2 84 360
124	214	118	221	112	340	511	583	470	14 2 84 370
72	102	56	111	73	184	271	257	288	14 2 84 380
45	72	43	102	59	143	216	181	197	14 2 84 400
37	49	40	98	58	98	213	233	278	14 2 84 420
81	159	66	172	122	234	324	365	435	14 2 84 430
158	224	106	224	154	369	464	506	564	14 2 84 440
48	83	54	116	72	152	298	333	282	14 2 84 460
800	1 108	696	1 926	1 007	2 018	3 897	4 986	4 385	14 2 84 470
<b>4 989</b>	<b>6 163</b>	<b>3 717</b>	<b>10 504</b>	<b>6 399</b>	<b>12 951</b>	<b>19 310</b>	<b>22 565</b>	<b>26 257</b>	<b>14 2 85</b>
280	354	183	467	276	631	933	818	911	14 2 85 050
87	99	68	263	84	247	337	427	454	14 2 85 070
368	398	237	738	470	791	1 326	1 449	1 938	14 2 85 090
787	923	480	1 556	932	1 818	2 672	3 143	3 654	14 2 85 100
90	136	81	220	136	221	411	321	368	14 2 85 130
100	145	101	244	137	304	450	439	508	14 2 85 160
44	42	42	116	58	126	242	190	238	14 2 85 180
232	349	187	583	319	783	1 088	1 510	1 453	14 2 85 190
185	243	138	350	230	441	652	626	665	14 2 85 220
1 407	1 661	1 127	3 167	2 006	3 904	5 526	7 709	9 633	14 2 85 250
149	170	115	280	192	384	558	670	752	14 2 85 270

## Regierungsbezirk Dresden

Schlüssel- nummer	Kreisfreie Stadt Landkreis Gemeinde	Lebendgeborene 2006		Gestorbene 2006		Überschuss bzw. Gestor-
		insgesamt	je 1 000 Einwohner	insgesamt	je 1 000 Einwohner	insgesamt
		16	17	18	19	20
Noch: Landkreis Meißen						
14 2 80 310	Radebeul, Stadt	286	8,6	363	11,0	-77
14 2 80 320	Radeburg, Stadt	57	7,2	78	9,9	-21
14 2 80 400	Triebischtal	36	7,8	46	10,0	-10
14 2 80 440	Weinböhla	75	7,4	101	9,9	-26
14 2 84	Niederschlesischer Oberlausitzkreis	689	7,2	1 061	11,1	-372
14 2 84 010	Bad Muskau, Stadt	32	7,8	48	11,8	-16
14 2 84 020	Boxberg	12	4,0	37	12,3	-25
14 2 84 040	Gablenz	10	5,3	18	9,6	-8
14 2 84 060	Groß Düben	6	4,6	11	8,4	-5
14 2 84 090	Hähnichen	11	7,4	24	16,2	-13
14 2 84 106	Hohendubrau	16	7,2	22	9,8	-6
14 2 84 110	Horka	17	8,5	17	8,5	-
14 2 84 130	Klitten	11	7,5	13	8,9	-2
14 2 84 140	Kodersdorf	28	10,6	31	11,8	-3
14 2 84 150	Königshain	18	14,0	11	8,5	7
14 2 84 160	Krauschwitz	30	7,6	45	11,4	-15
14 2 84 170	Kreba-Neudorf	4	3,9	10	9,7	-6
14 2 84 230	Markersdorf	30	7,0	27	6,3	3
14 2 84 240	Mücka	9	7,2	9	7,2	-
14 2 84 265	Neißeau	20	10,2	13	6,6	7
14 2 84 280	Niesky, Stadt	77	7,1	131	12,1	-54
14 2 84 300	Quitzdorf am See	12	8,0	19	12,7	-7
14 2 84 310	Reichenbach/O.L., Stadt	28	6,6	47	11,0	-19
14 2 84 330	Rietschen	17	5,6	57	18,9	-40
14 2 84 350	Rothenburg/O.L., Stadt	40	7,0	109	19,0	-69
14 2 84 360	Schleife	17	5,9	27	9,3	-10
14 2 84 370	Schöpstal	17	6,3	13	4,8	4
14 2 84 380	Sohland a. Rotstein	15	10,6	16	11,3	-1
14 2 84 400	Trebendorf	7	6,5	7	6,5	-
14 2 84 420	Uhyst	10	9,0	13	11,6	-3
14 2 84 430	Vierkirchen	15	7,6	18	9,1	-3
14 2 84 440	Waldhufen	34	12,2	32	11,5	2
14 2 84 460	Weißkeißel	6	4,2	11	7,6	-5
14 2 84 470	Weißwasser/O.L., Stadt	140	6,6	225	10,6	-85
14 2 85	Landkreis Riesa-Großenhain	780	6,9	1 282	11,3	-502
14 2 85 050	Ebersbach	26	5,3	43	8,8	-17
14 2 85 070	Glaubitz	3	1,4	28	13,5	-25
14 2 85 090	Gröditz, Stadt	60	7,7	85	10,9	-25
14 2 85 100	Großenhain, Stadt	124	7,7	193	11,9	-69
14 2 85 130	Lampertswalde	16	8,0	22	11,0	-6
14 2 85 160	Hirschstein	15	6,2	21	8,7	-6
14 2 85 180	Nauwalde	10	9,1	11	10,0	-1
14 2 85 190	Nünchritz	31	4,7	69	10,5	-38
14 2 85 220	Priestewitz	25	7,0	38	10,7	-13
14 2 85 250	Riesa, Stadt	262	7,2	408	11,2	-146
14 2 85 270	Röderaue	25	7,6	35	10,6	-10

## Regierungsbezirk Dresden

der Geborenen benen (-)	Zuzüge 2006		Fortzüge 2006		Überschuss der Zu- bzw. Fortzüge (-)		Gesamtveränderung 2006		Schlüssel- nummer
	insgesamt	je 1 000 Einwohner	insgesamt	je 1 000 Einwohner	insgesamt	je 1 000 Einwohner	insgesamt	je 1 000 Einwohner	
je 1 000 Einwohner									
21	22	23	24	25	26	27	28	29	
-2,3	1 687	50,9	1 535	46,3	152	4,6	75	2,3	14 2 80 310
-2,7	317	40,2	300	38,1	17	2,2	-4	-0,5	14 2 80 320
-2,2	169	36,6	220	47,7	-51	-11,1	-61	-13,2	14 2 80 400
-2,6	517	50,7	643	63,1	-126	-12,4	-152	-14,9	14 2 80 440
-3,9	1 838	19,2	3 472	36,2	-1 634	-17,1	-2 023	-21,1	14 2 84
-3,9	220	53,9	280	68,6	-60	-14,7	-77	-18,9	14 2 84 010
-8,3	88	29,3	142	47,3	-54	-18,0	-80	-26,7	14 2 84 020
-4,3	83	44,3	107	57,1	-24	-12,8	-32	-17,1	14 2 84 040
-3,8	47	36,0	53	40,6	-6	-4,6	-11	-8,4	14 2 84 060
-8,8	40	27,1	74	50,1	-34	-23,0	-47	-31,8	14 2 84 090
-2,7	49	21,9	87	38,9	-38	-17,0	-44	-19,7	14 2 84 106
-	38	19,0	67	33,5	-29	-14,5	-29	-14,5	14 2 84 110
-1,4	25	17,1	52	35,6	-27	-18,5	-29	-19,9	14 2 84 130
-1,1	76	28,8	110	41,7	-34	-12,9	-37	-14,0	14 2 84 140
5,4	52	40,3	58	45,0	-6	-4,7	1	0,8	14 2 84 150
-3,8	141	35,8	177	44,9	-36	-9,1	-55	-14,0	14 2 84 160
-5,8	47	45,6	40	38,8	7	6,8	1	1,0	14 2 84 170
0,7	174	40,4	209	48,5	-35	-8,1	-32	-7,4	14 2 84 230
-	41	32,8	55	44,0	-14	-11,2	-14	-11,2	14 2 84 240
3,6	67	34,1	82	41,8	-15	-7,6	-7	-3,6	14 2 84 265
-5,0	434	40,0	595	54,8	-161	-14,8	-215	-19,8	14 2 84 280
-4,7	116	77,4	172	114,8	-56	-37,4	-62	-41,4	14 2 84 300
-4,4	138	32,3	251	58,8	-113	-26,5	-127	-29,7	14 2 84 310
-13,3	89	29,5	113	37,5	-24	-8,0	-65	-21,6	14 2 84 330
-12,0	187	32,5	273	47,5	-86	-15,0	-154	-26,8	14 2 84 350
-3,5	71	24,6	127	43,9	-56	-19,4	-68	-23,5	14 2 84 360
1,5	77	28,4	121	44,6	-44	-16,2	-40	-14,8	14 2 84 370
-0,7	73	51,7	64	45,3	9	6,4	6	4,2	14 2 84 380
-	23	21,5	44	41,1	-21	-19,6	-21	-19,6	14 2 84 400
-2,7	26	23,3	38	34,0	-12	-10,7	-14	-12,5	14 2 84 420
-1,5	58	29,4	88	44,6	-30	-15,2	-35	-17,7	14 2 84 430
0,7	79	28,3	122	43,7	-43	-15,4	-40	-14,3	14 2 84 440
-3,5	58	40,2	72	49,9	-14	-9,7	-21	-14,6	14 2 84 460
-4,0	561	26,5	1 139	53,8	-578	-27,3	-675	-31,9	14 2 84 470
-4,4	2 021	17,8	3 334	29,3	-1 313	-11,5	-1 813	-15,9	14 2 85
-3,5	197	40,2	257	52,5	-60	-12,3	-76	-15,5	14 2 85 050
-12,0	150	72,1	157	75,5	-7	-3,4	-31	-14,9	14 2 85 070
-3,2	200	25,6	346	44,3	-146	-18,7	-171	-21,9	14 2 85 090
-4,3	531	32,8	842	52,1	-311	-19,2	-380	-23,5	14 2 85 100
-3,0	52	26,1	82	41,1	-30	-15,0	-36	-18,0	14 2 85 130
-2,5	59	24,4	105	43,4	-46	-19,0	-9	-3,7	14 2 85 160
-0,9	13	11,8	32	29,0	-19	-17,2	-20	-18,1	14 2 85 180
-5,8	186	28,3	304	46,2	-118	-17,9	-156	-23,7	14 2 85 190
-3,7	140	39,4	156	43,9	-16	-4,5	-29	-8,2	14 2 85 220
-4,0	1 198	32,9	1 429	39,3	-231	-6,3	-421	-11,6	14 2 85 250
-3,0	62	18,8	103	31,3	-41	-12,5	-51	-15,5	14 2 85 270

## Regierungsbezirk Dresden

Schlüssel- nummer	Kreisfreie Stadt Landkreis Gemeinde	Allgemein bildende Schulen am 14. September 2006					
		Grundschulen				Mittelschulen	
		Schulen	Klassen	Schüler	Lehrer	Schulen	Klassen
		30	31	32	33	34	35
Noch: Landkreis Meißen							
14 2 80 310	Radebeul, Stadt	6	51	1 093	85	2	18
14 2 80 320	Radeburg, Stadt	1	11	247	21	1	13
14 2 80 400	Triebischtal	1	7	132	13	-	-
14 2 80 440	Weinböhla	1	15	330	23	1	17
<b>14 2 84</b>	<b>Niederschlesischer Oberlausitzkreis</b>	<b>23</b>	<b>146</b>	<b>2 748</b>	<b>264</b>	<b>10</b>	<b>122</b>
14 2 84 010	Bad Muskau, Stadt	1	6	132	11	-	-
14 2 84 020	Boxberg	1	8	142	14	-	-
14 2 84 040	Gablenz	-	-	-	-	-	-
14 2 84 060	Groß Düben	-	-	-	-	-	-
14 2 84 090	Hähnichen	-	-	-	-	-	-
14 2 84 106	Hohendubrau	1	4	80	9	-	-
14 2 84 110	Horka	1	8	152	14	-	-
14 2 84 130	Klitten	-	-	-	-	-	-
14 2 84 140	Kodersdorf	-	-	-	-	1	13
14 2 84 150	Königshain	1	4	85	7	-	-
14 2 84 160	Krauschwitz	1	7	138	10	1	11
14 2 84 170	Kreba-Neudorf	1	4	78	6	-	-
14 2 84 230	Markersdorf	1	6	87	13	-	-
14 2 84 240	Mücka	-	-	-	-	1	11
14 2 84 265	Neißeau	1	4	70	5	-	-
14 2 84 280	Niesky, Stadt	3	22	390	40	1	15
14 2 84 300	Quitzdorf am See	-	-	-	-	-	-
14 2 84 310	Reichenbach/O.L., Stadt	1	8	167	14	1	15
14 2 84 330	Rietschen	1	8	136	13	1	2
14 2 84 350	Rothenburg/O.L., Stadt	1	8	167	15	1	16
14 2 84 360	Schleife	1	8	146	15	1	12
14 2 84 370	Schöpstal	1	6	103	9	-	-
14 2 84 380	Sohland a. Rotstein	-	-	-	-	-	-
14 2 84 400	Trebendorf	-	-	-	-	-	-
14 2 84 420	Uhyst	-	-	-	-	-	-
14 2 84 430	Vierkirchen	1	4	70	6	-	-
14 2 84 440	Waldhufen	1	4	81	8	-	-
14 2 84 460	Weißkeißel	-	-	-	-	-	-
14 2 84 470	Weißwasser/O.L., Stadt	4	27	524	55	2	27
<b>14 2 85</b>	<b>Landkreis Riesa-Großenhain</b>	<b>22</b>	<b>149</b>	<b>2 789</b>	<b>283</b>	<b>10</b>	<b>144</b>
14 2 85 050	Ebersbach	1	9	159	15	1	11
14 2 85 070	Glaubitz	-	-	-	-	-	-
14 2 85 090	Gröditz, Stadt	1	8	187	21	1	18
14 2 85 100	Großenhain, Stadt	3	25	424	46	2	27
14 2 85 130	Lampertswalde	1	5	96	9	-	-
14 2 85 160	Hirschstein	1	4	69	9	-	-
14 2 85 180	Nauwalde	-	-	-	-	-	-
14 2 85 190	Nünchritz	1	9	200	18	1	15
14 2 85 220	Priestewitz	1	7	117	11	-	-
14 2 85 250	Riesa, Stadt	5	42	824	80	2	35
14 2 85 270	Röderaue	1	7	118	16	-	-

## Regierungsbezirk Dresden

Allgemein bildende Schulen am 14. September 2006										Schlüssel- nummer
Mittelschulen		Gymnasien				allgemein bildende Förderschulen				
Schüler	Lehrer	Schulen	Klassen	Schüler	Lehrer	Schulen	Klassen	Schüler	Lehrer	
36	37	38	39	40	41	42	43	44	45	
438	56	2	33	1 210	113	1	8	63	14	14 2 80 310
294	33	-	-	-	-	-	-	-	-	14 2 80 320
-	-	-	-	-	-	-	-	-	-	14 2 80 400
388	36	-	-	-	-	-	-	-	-	14 2 80 440
2 642	295	2	37	1 358	140	4	50	468	82	14 2 84
-	-	-	-	-	-	-	-	-	-	14 2 84 010
-	-	-	-	-	-	-	-	-	-	14 2 84 020
-	-	-	-	-	-	-	-	-	-	14 2 84 040
-	-	-	-	-	-	-	-	-	-	14 2 84 060
-	-	-	-	-	-	-	-	-	-	14 2 84 090
-	-	-	-	-	-	-	-	-	-	14 2 84 106
-	-	-	-	-	-	-	-	-	-	14 2 84 110
-	-	-	-	-	-	-	-	-	-	14 2 84 130
283	29	-	-	-	-	-	-	-	-	14 2 84 140
-	-	-	-	-	-	-	-	-	-	14 2 84 150
216	28	-	-	-	-	-	-	-	-	14 2 84 160
-	-	-	-	-	-	-	-	-	-	14 2 84 170
-	-	-	-	-	-	-	-	-	-	14 2 84 230
225	26	-	-	-	-	-	-	-	-	14 2 84 240
-	-	-	-	-	-	-	-	-	-	14 2 84 265
348	43	1	19	678	72	1	18	197	33	14 2 84 280
-	-	-	-	-	-	-	-	-	-	14 2 84 300
404	36	-	-	-	-	-	-	-	-	14 2 84 310
46	2	-	-	-	-	-	-	-	-	14 2 84 330
304	33	-	-	-	-	-	-	-	-	14 2 84 350
221	31	-	-	-	-	-	-	-	-	14 2 84 360
-	-	-	-	-	-	-	-	-	-	14 2 84 370
-	-	-	-	-	-	-	-	-	-	14 2 84 380
-	-	-	-	-	-	-	-	-	-	14 2 84 400
-	-	-	-	-	-	-	-	-	-	14 2 84 420
-	-	-	-	-	-	-	-	-	-	14 2 84 430
-	-	-	-	-	-	-	-	-	-	14 2 84 440
-	-	-	-	-	-	-	-	-	-	14 2 84 460
595	67	1	18	680	68	3	32	271	49	14 2 84 470
3 111	356	3	56	2 031	201	4	55	500	89	14 2 85
232	26	-	-	-	-	-	-	-	-	14 2 85 050
-	-	-	-	-	-	-	-	-	-	14 2 85 070
364	42	-	-	-	-	-	-	-	-	14 2 85 090
582	68	1	22	827	81	1	12	125	16	14 2 85 100
-	-	-	-	-	-	-	-	-	-	14 2 85 130
-	-	-	-	-	-	-	-	-	-	14 2 85 160
-	-	-	-	-	-	-	-	-	-	14 2 85 180
296	43	-	-	-	-	-	-	-	-	14 2 85 190
-	-	-	-	-	-	-	-	-	-	14 2 85 220
770	92	2	34	1 204	120	2	35	329	62	14 2 85 250
-	-	-	-	-	-	-	-	-	-	14 2 85 270

## Regierungsbezirk Dresden

Schlüssel- nummer	Kreisfreie Stadt Landkreis Gemeinde	Absolventen/Abgänger am Ende des Schuljahres			
		insgesamt	davon		
			ohne Hauptschul- abschluss	mit Hauptschul- abschluss	mit Realschul- abschluss
		46	47	48	49
Noch: Landkreis Meißen					
14 2 80 310	Radebeul, Stadt	354	21	30	153
14 2 80 320	Radeburg, Stadt	46	1	17	28
14 2 80 400	Triebischtal	57	-	14	43
14 2 80 440	Weinböhla	102	2	20	80
<b>14 2 84</b>	<b>Niederschlesischer Oberlausitzkreis</b>	<b>1 239</b>	<b>103</b>	<b>146</b>	<b>749</b>
14 2 84 010	Bad Muskau, Stadt	-	-	-	-
14 2 84 020	Boxberg	25	-	-	25
14 2 84 040	Gablenz	-	-	-	-
14 2 84 060	Groß Düben	-	-	-	-
14 2 84 090	Hähnichen	-	-	-	-
14 2 84 106	Hohendubrau	-	-	-	-
14 2 84 110	Horka	-	-	-	-
14 2 84 130	Klitten	-	-	-	-
14 2 84 140	Kodersdorf	80	-	1	79
14 2 84 150	Königshain	-	-	-	-
14 2 84 160	Krauschwitz	101	2	17	82
14 2 84 170	Kreba-Neudorf	-	-	-	-
14 2 84 230	Markersdorf	60	-	15	45
14 2 84 240	Mücka	58	1	9	48
14 2 84 265	Neißeau	-	-	-	-
14 2 84 280	Niesky, Stadt	280	23	25	109
14 2 84 300	Quitzdorf am See	-	-	-	-
14 2 84 310	Reichenbach/O.L., Stadt	86	6	13	67
14 2 84 330	Rietschen	-	-	-	-
14 2 84 350	Rothenburg/O.L., Stadt	110	6	10	94
14 2 84 360	Schleife	63	1	12	50
14 2 84 370	Schöpstal	-	-	-	-
14 2 84 380	Sohland a. Rotstein	-	-	-	-
14 2 84 400	Trebendorf	-	-	-	-
14 2 84 420	Uhyst	-	-	-	-
14 2 84 430	Vierkirchen	-	-	-	-
14 2 84 440	Waldhufen	-	-	-	-
14 2 84 460	Weißkeißel	-	-	-	-
14 2 84 470	Weißwasser/O.L., Stadt	376	64	44	150
<b>14 2 85</b>	<b>Landkreis Riesa-Großenhain</b>	<b>1 510</b>	<b>125</b>	<b>178</b>	<b>897</b>
14 2 85 050	Ebersbach	65	6	14	45
14 2 85 070	Glaubitz	-	-	-	-
14 2 85 090	Gröditz, Stadt	110	16	13	81
14 2 85 100	Großenhain, Stadt	351	31	30	156
14 2 85 130	Lampertswalde	-	-	-	-
14 2 85 160	Hirschstein	-	-	-	-
14 2 85 180	Nauwalde	-	-	-	-
14 2 85 190	Nünchritz	123	8	14	101
14 2 85 220	Priestewitz	52	3	11	38
14 2 85 250	Riesa, Stadt	557	52	61	268
14 2 85 270	Röderaue	45	1	-	44

## Regierungsbezirk Dresden

2005/06	Berufsbildende Schulen am 6. November 2006				Gewerbeanzeigen 2006		Schlüssel- nummer
mit allgemeiner Hochschulreife	Schulen	Klassen	Schüler	Lehrer	Anmel- dungen	Abmel- dungen	
50	51	52	53	54	55	56	
150	2	68	1 315	55	383	297	14 2 80 310
-	-	-	-	-	75	44	14 2 80 320
-	-	-	-	-	56	35	14 2 80 400
-	-	-	-	-	89	73	14 2 80 440
<b>241</b>	<b>4</b>	<b>82</b>	<b>1 814</b>	<b>87</b>	<b>793</b>	<b>674</b>	<b>14 2 84</b>
-	-	-	-	-	45	44	14 2 84 010
-	1	32	782	27	10	22	14 2 84 020
-	-	-	-	-	21	17	14 2 84 040
-	-	-	-	-	18	14	14 2 84 060
-	-	-	-	-	15	4	14 2 84 090
-	-	-	-	-	20	14	14 2 84 106
-	-	-	-	-	16	12	14 2 84 110
-	-	-	-	-	14	9	14 2 84 130
-	-	-	-	-	33	25	14 2 84 140
-	-	-	-	-	9	-	14 2 84 150
-	-	-	-	-	33	27	14 2 84 160
-	-	-	-	-	4	6	14 2 84 170
-	-	-	-	-	34	31	14 2 84 230
-	-	-	-	-	12	12	14 2 84 240
-	-	-	-	-	27	19	14 2 84 265
123	1	3	55	4	98	86	14 2 84 280
-	-	-	-	-	24	11	14 2 84 300
-	-	-	-	-	36	29	14 2 84 310
-	-	-	-	-	30	23	14 2 84 330
-	-	-	-	-	41	35	14 2 84 350
-	-	-	-	-	26	18	14 2 84 360
-	-	-	-	-	21	17	14 2 84 370
-	-	-	-	-	7	2	14 2 84 380
-	-	-	-	-	3	6	14 2 84 400
-	-	-	-	-	12	5	14 2 84 420
-	-	-	-	-	9	3	14 2 84 430
-	-	-	-	-	17	19	14 2 84 440
-	-	-	-	-	8	8	14 2 84 460
118	2	47	977	56	150	156	14 2 84 470
<b>310</b>	<b>6</b>	<b>197</b>	<b>4 121</b>	<b>204</b>	<b>935</b>	<b>792</b>	<b>14 2 85</b>
-	-	-	-	-	53	29	14 2 85 050
-	-	-	-	-	-	-	14 2 85 070
-	-	-	-	-	42	61	14 2 85 090
134	2	66	1 192	89	172	152	14 2 85 100
-	-	-	-	-	8	10	14 2 85 130
-	-	-	-	-	17	11	14 2 85 160
-	-	-	-	-	-	-	14 2 85 180
-	-	-	-	-	74	57	14 2 85 190
-	-	-	-	-	42	26	14 2 85 220
176	4	131	2 929	115	267	250	14 2 85 250
-	-	-	-	-	34	31	14 2 85 270

## Regierungsbezirk Dresden

Schlüssel- nummer	Kreisfreie Stadt Landkreis Gemeinde	Sozialversicherungspflichtig Beschäftigte am 30. Juni 2006				
		am Arbeitsort			am Wohnort	
		insgesamt	männlich	weiblich	insgesamt	männlich
		57	58	59	60	61
Noch: Landkreis Meißen						
14 2 80 310	Radebeul, Stadt	12 851	7 112	5 739	11 082	5 528
14 2 80 320	Radeburg, Stadt	2 880	1 732	1 148	3 095	1 615
14 2 80 400	Triebischtal	540	302	238	1 634	880
14 2 80 440	Weinböhla	1 233	450	783	3 648	1 838
14 2 84	Niederschlesischer Oberlausitzkreis	21 057	11 165	9 892	30 372	16 490
14 2 84 010	Bad Muskau, Stadt	570	250	320	1 181	649
14 2 84 020	Boxberg	1 772	1 280	492	987	548
14 2 84 040	Gablenz	145	76	69	729	398
14 2 84 060	Groß Düben	130	81	49	476	263
14 2 84 090	Hähnichen	118	83	35	472	257
14 2 84 106	Hohendubrau	254	126	128	732	409
14 2 84 110	Horka	244	128	116	661	349
14 2 84 130	Klitten	168	113	55	465	274
14 2 84 140	Kodersdorf	545	353	192	901	492
14 2 84 150	Königshain	124	72	52	466	251
14 2 84 160	Krauschwitz	1 096	830	266	1 344	762
14 2 84 170	Kreba-Neudorf	209	118	91	335	201
14 2 84 230	Markersdorf	1 077	741	336	1 592	820
14 2 84 240	Mücka	213	91	122	379	232
14 2 84 265	Neißeau	216	133	83	617	319
14 2 84 280	Niesky, Stadt	3 616	1 655	1 961	3 404	1 785
14 2 84 300	Quitzdorf am See	177	117	60	419	231
14 2 84 310	Reichenbach/O.L., Stadt	941	378	563	1 238	658
14 2 84 330	Rietschen	446	211	235	877	468
14 2 84 350	Rothenburg/O.L., Stadt	1 665	748	917	1 842	985
14 2 84 360	Schleife	680	479	201	1 019	568
14 2 84 370	Schöpstal	465	292	173	1 019	507
14 2 84 380	Sohland a. Rotstein	105	58	47	435	207
14 2 84 400	Trebendorf	46	34	12	422	234
14 2 84 420	Uhyst	176	101	75	392	217
14 2 84 430	Vierkirchen	243	167	76	654	377
14 2 84 440	Waldhufen	472	275	197	894	497
14 2 84 460	Weißkeißel	374	255	119	534	302
14 2 84 470	Weißwasser/O.L., Stadt	4 770	1 920	2 850	5 886	3 230
14 2 85	Landkreis Riesa-Großenhain	33 390	18 227	15 163	37 859	20 588
14 2 85 050	Ebersbach	809	455	354	1 851	996
14 2 85 070	Glaubitz	941	678	263	737	395
14 2 85 090	Gröditz, Stadt	2 756	1 486	1 270	2 243	1 301
14 2 85 100	Großenhain, Stadt	5 808	2 868	2 940	4 974	2 600
14 2 85 130	Lampertswalde	1 540	987	553	819	454
14 2 85 160	Hirschstein	275	152	123	864	487
14 2 85 180	Nauwalde	160	119	41	426	240
14 2 85 190	Nünchritz	1 831	969	862	2 387	1 263
14 2 85 220	Priestewitz	708	497	211	1 331	730
14 2 85 250	Riesa, Stadt	11 986	5 888	6 098	10 754	5 737
14 2 85 270	Röderaue	365	166	199	1 201	698

## Regierungsbezirk Dresden

	Arbeitslose im Jahresdurchschnitt 2006						Schlüssel- nummer
	insgesamt	und zwar					
weiblich		weiblich	Ausländer	im Alter von unter 25 Jahren	im Alter von 55 Jahren u. mehr	Langzeit- arbeitslose	
62	63	64	65	66	67	68	
5 554	1 847	900	41	265	277	.	14 2 80 310
1 480	609	288	4	84	76	.	14 2 80 320
754	404	210	.	46	61	.	14 2 80 400
1 810	581	308	5	74	87	.	14 2 80 440
13 882	10 149	5 265	217	1 034	1 592	4 182	14 2 84
532	435	206	12	36	75	157	14 2 84 010
439	293	156	3	24	70	100	14 2 84 020
331	168	85	.	15	31	58	14 2 84 040
213	106	60	.	12	16	30	14 2 84 060
215	131	68	.	18	19	48	14 2 84 090
323	206	124	.	28	31	72	14 2 84 106
312	173	86	.	14	30	67	14 2 84 110
191	130	65	.	17	15	41	14 2 84 130
409	253	136	.	30	36	124	14 2 84 140
215	92	43	.	13	9	18	14 2 84 150
582	337	180	.	31	52	128	14 2 84 160
134	111	60	.	10	22	40	14 2 84 170
772	332	160	.	38	45	100	14 2 84 230
147	129	71	.	15	20	51	14 2 84 240
298	187	87	.	14	20	80	14 2 84 265
1 619	1 116	577	18	136	159	513	14 2 84 280
188	141	77	.	13	21	59	14 2 84 300
580	431	232	5	51	58	160	14 2 84 310
409	300	149	.	33	47	103	14 2 84 330
857	591	284	31	70	65	247	14 2 84 350
451	268	139	3	30	47	90	14 2 84 360
512	178	83	.	22	31	45	14 2 84 370
228	118	56	.	14	26	33	14 2 84 380
188	98	48	.	9	23	36	14 2 84 400
175	112	59	.	7	22	38	14 2 84 420
277	166	86	.	18	31	45	14 2 84 430
397	321	168	.	28	42	154	14 2 84 440
232	160	92	.	13	31	69	14 2 84 460
2 656	3 066	1 631	130	276	498	1 478	14 2 84 470
17 271	11 086	5 768	204	1 174	1 320	4 785	14 2 85
855	327	170	5	43	32	63	14 2 85 050
342	130	67	.	14	23	41	14 2 85 070
942	1 036	581	42	115	99	447	14 2 85 090
2 374	1 770	888	36	187	206	786	14 2 85 100
365	156	82	.	22	20	49	14 2 85 130
377	197	107	.	20	24	52	14 2 85 160
186	96	51	.	11	8	32	14 2 85 180
1 124	492	263	.	54	75	206	14 2 85 190
601	255	136	.	38	27	64	14 2 85 220
5 017	4 046	2 058	101	384	500	2 126	14 2 85 250
503	262	142	.	32	28	83	14 2 85 270

## Regierungsbezirk Dresden

Schlüssel- nummer	Kreisfreie Stadt Landkreis Gemeinde	Bodenfläche am 31.12.2006 nach Art der tatsächlichen Nutzung in ha		
		insgesamt	Siedlungs- und Verkehrsfläche	
			zusammen	Gebäude- und Freifläche
		69	70	71
Noch: Landkreis Meißen				
14 2 80 310	Radebeul, Stadt	2 606	1 139	793
14 2 80 320	Radeburg, Stadt	5 400	602	328
14 2 80 400	Triebischtal	4 991	402	205
14 2 80 440	Weinböhla	1 901	362	218
<b>14 2 84</b>	<b>Niederschlesischer Oberlausitzkreis</b>	<b>134 033</b>	<b>11 628</b>	<b>5 638</b>
14 2 84 010	Bad Muskau, Stadt	1 535	358	112
14 2 84 020	Boxberg	11 915	1 311	543
14 2 84 040	Gablenz	1 465	147	84
14 2 84 060	Groß Düben	1 486	149	80
14 2 84 090	Hähnichen	4 960	300	123
14 2 84 106	Hohendubrau	4 542	299	141
14 2 84 110	Horka	4 079	349	149
14 2 84 130	Klitten	5 420	279	96
14 2 84 140	Kodersdorf	4 227	443	250
14 2 84 150	Königshain	1 952	144	78
14 2 84 160	Krauschwitz	10 663	510	241
14 2 84 170	Kreba-Neudorf	3 162	197	82
14 2 84 230	Markersdorf	6 240	555	343
14 2 84 240	Mücka	2 431	177	79
14 2 84 265	Neißeau	4 729	320	174
14 2 84 280	Niesky, Stadt	5 361	765	489
14 2 84 300	Quitzdorf am See	3 620	264	137
14 2 84 310	Reichenbach/O.L., Stadt	4 279	388	225
14 2 84 330	Rietschen	7 276	461	230
14 2 84 350	Rothenburg/O.L., Stadt	7 229	876	409
14 2 84 360	Schleife	4 187	400	228
14 2 84 370	Schöpstal	2 962	332	186
14 2 84 380	Sohland a. Rotstein	1 980	141	81
14 2 84 400	Trebendorf	3 195	226	83
14 2 84 420	Uhyst	4 368	205	72
14 2 84 430	Vierkirchen	3 534	314	156
14 2 84 440	Waldhufen	5 865	395	180
14 2 84 460	Weißkeißel	5 042	234	91
14 2 84 470	Weißwasser/O.L., Stadt	6 330	1 089	494
<b>14 2 85</b>	<b>Landkreis Riesa-Großenhain</b>	<b>82 068</b>	<b>7 503</b>	<b>3 997</b>
14 2 85 050	Ebersbach	8 418	447	252
14 2 85 070	Glaubitz	1 397	141	83
14 2 85 090	Gröditz, Stadt	843	331	232
14 2 85 100	Großenhain, Stadt	4 397	853	508
14 2 85 130	Lampertswalde	2 906	255	145
14 2 85 160	Hirschstein	3 446	208	102
14 2 85 180	Nauwalde	2 035	99	47
14 2 85 190	Nünchritz	3 124	360	213
14 2 85 220	Priestewitz	6 120	393	179
14 2 85 250	Riesa, Stadt	5 884	1 350	792
14 2 85 270	Röderaue	2 894	207	93

## Regierungsbezirk Dresden

Bodenfläche am 31.12.2006 nach Art der tatsächlichen Nutzung in ha					Schlüssel- nummer
Siedlungs- und Verkehrsfläche					
Betriebsfläche (ohne Abbauland)	Erholungsfläche	Friedhofsfläche	Verkehrsfläche	darunter Straße, Weg, Platz	
72	73	74	75	76	
2	75	9	259	192	14 2 80 310
5	55	4	210	201	14 2 80 320
0	13	2	182	153	14 2 80 400
1	26	2	114	90	14 2 80 440
<b>551</b>	<b>761</b>	<b>59</b>	<b>4 619</b>	<b>3 813</b>	<b>14 2 84</b>
2	167	4	73	71	14 2 84 010
296	88	3	381	254	14 2 84 020
-	12	2	50	48	14 2 84 040
1	15	1	51	45	14 2 84 060
0	11	2	164	146	14 2 84 090
2	7	1	148	146	14 2 84 106
3	20	2	175	114	14 2 84 110
2	2	1	178	156	14 2 84 130
1	11	0	181	161	14 2 84 140
1	11	0	53	48	14 2 84 150
8	19	3	238	227	14 2 84 160
1	4	1	109	101	14 2 84 170
5	18	2	187	169	14 2 84 230
0	6	1	91	85	14 2 84 240
1	13	2	130	115	14 2 84 265
3	26	8	238	214	14 2 84 280
1	26	1	99	88	14 2 84 300
0	16	2	145	132	14 2 84 310
6	15	2	208	185	14 2 84 330
8	41	3	415	210	14 2 84 350
1	11	2	158	114	14 2 84 360
2	11	1	132	119	14 2 84 370
-	2	1	57	50	14 2 84 380
33	4	1	105	82	14 2 84 400
-	9	0	124	102	14 2 84 420
3	11	1	143	141	14 2 84 430
3	38	1	174	174	14 2 84 440
-	4	2	137	113	14 2 84 460
169	144	7	274	206	14 2 84 470
<b>107</b>	<b>388</b>	<b>41</b>	<b>2 969</b>	<b>2 390</b>	<b>14 2 85</b>
3	13	2	177	177	14 2 85 050
0	8	1	49	47	14 2 85 070
16	21	2	60	46	14 2 85 090
14	69	5	257	168	14 2 85 100
10	6	1	93	74	14 2 85 130
1	5	1	98	90	14 2 85 160
-	1	1	50	50	14 2 85 180
1	17	1	128	110	14 2 85 190
4	8	2	201	151	14 2 85 220
11	96	9	443	258	14 2 85 250
2	13	2	99	85	14 2 85 270

## Regierungsbezirk Dresden

Schlüssel- nummer	Kreisfreie Stadt Landkreis Gemeinde	Verarbeitendes Gewerbe sowie Bergbau und Gewinnung		
		Betriebe	tätige Personen	geleistete Arbeitsstunden
				1 000 h
		77	78	79
Noch: Landkreis Meißen				
14 2 80 310	Radebeul, Stadt	20	3 519	6 121
14 2 80 320	Radeburg, Stadt	10	898	1 565
14 2 80 400	Triebischtal	1	.	.
14 2 80 440	Weinböhla	2	.	.
<b>14 2 84</b>	<b>Niederschlesischer Oberlausitzkreis</b>	<b>59</b>	<b>4 603</b>	<b>7 517</b>
14 2 84 010	Bad Muskau, Stadt	1	.	.
14 2 84 020	Boxberg	8	1 452	2 222
14 2 84 040	Gablenz	-	-	-
14 2 84 060	Groß Düben	-	-	-
14 2 84 090	Hähnichen	-	-	-
14 2 84 106	Hohendubrau	2	.	.
14 2 84 110	Horka	-	-	-
14 2 84 130	Klitten	-	-	-
14 2 84 140	Kodersdorf	1	.	.
14 2 84 150	Königshain	-	-	-
14 2 84 160	Krauschwitz	4	395	674
14 2 84 170	Kreba-Neudorf	1	.	.
14 2 84 230	Markersdorf	4	288	439
14 2 84 240	Mücka	-	-	-
14 2 84 265	Neißeau	1	.	.
14 2 84 280	Niesky, Stadt	9	627	998
14 2 84 300	Quitzdorf am See	4	49	75
14 2 84 310	Reichenbach/O.L., Stadt	2	.	.
14 2 84 330	Rietschen	1	.	.
14 2 84 350	Rothenburg/O.L., Stadt	5	308	516
14 2 84 360	Schleife	1	.	.
14 2 84 370	Schöpstal	1	.	.
14 2 84 380	Sohland a. Rotstein	-	-	-
14 2 84 400	Trebendorf	1	.	.
14 2 84 420	Uhyst	-	-	-
14 2 84 430	Vierkirchen	2	.	.
14 2 84 440	Waldhufen	1	.	.
14 2 84 460	Weißkeißel	-	-	-
14 2 84 470	Weißwasser/O.L., Stadt	10	758	1 326
<b>14 2 85</b>	<b>Landkreis Riesa-Großenhain</b>	<b>74</b>	<b>7 487</b>	<b>13 284</b>
14 2 85 050	Ebersbach	1	.	.
14 2 85 070	Glaubitz	5	382	700
14 2 85 090	Gröditz, Stadt	7	1 097	1 791
14 2 85 100	Großenhain, Stadt	16	771	1 454
14 2 85 130	Lampertswalde	3	652	1 543
14 2 85 160	Hirschstein	-	-	-
14 2 85 180	Nauwalde	-	-	-
14 2 85 190	Nünchritz	3	954	1 614
14 2 85 220	Priestewitz	1	.	.
14 2 85 250	Riesa, Stadt	20	2 464	4 232
14 2 85 270	Röderaue	1	.	.

## Regierungsbezirk Dresden

von Steinen und Erden 2006			Investitionen im Verarbeitenden Gewerbe 2005			Schlüssel- nummer
bezahlte Entgelte	Gesamt- umsatz	darunter Auslandsumsatz	Betriebe mit Investitionen	Bruttoanlageinvestitionen		
				insgesamt	je Beschäftigten	
80	81	82	83	84	85	
129 433	870 229	594 377	19	34 296	10 090	14 2 80 310
19 198	98 727	12 840	10	5 591	6 736	14 2 80 320
.	.	.	1	.	.	14 2 80 400
.	.	.	1	.	.	14 2 80 440
122 619	704 874	119 397	42	97 305	20 801	14 2 84
.	.	.	2	.	.	14 2 84 010
55 760	224 424	609	6	.	.	14 2 84 020
-	-	-	-	-	-	14 2 84 040
-	-	-	-	-	-	14 2 84 060
-	-	-	-	-	-	14 2 84 090
.	.	.	1	.	.	14 2 84 106
-	-	-	-	-	-	14 2 84 110
-	-	-	-	-	-	14 2 84 130
.	.	.	1	.	.	14 2 84 140
-	-	-	-	-	-	14 2 84 150
9 567	46 014	7 461	4	.	.	14 2 84 160
.	.	.	-	-	-	14 2 84 170
6 002	39 510	7 079	3	.	.	14 2 84 230
-	-	-	-	-	-	14 2 84 240
.	.	.	-	-	-	14 2 84 265
15 142	100 665	26 558	8	.	.	14 2 84 280
884	7 012	-	-	-	-	14 2 84 300
.	.	.	1	.	.	14 2 84 310
.	.	.	-	-	-	14 2 84 330
6 281	39 918	6 625	4	.	.	14 2 84 350
.	.	.	-	-	-	14 2 84 360
.	.	.	1	.	.	14 2 84 370
-	-	-	-	-	-	14 2 84 380
.	.	.	-	-	-	14 2 84 400
-	-	-	-	-	-	14 2 84 420
.	.	.	2	.	.	14 2 84 430
.	.	.	1	.	.	14 2 84 440
-	-	-	-	-	-	14 2 84 460
13 524	88 365	21 652	8	.	.	14 2 84 470
206 894	2 406 700	722 067	48	102 838	14 204	14 2 85
.	.	.	-	-	-	14 2 85 050
8 925	85 064	10 448	3	.	.	14 2 85 070
33 116	298 736	59 927	6	.	.	14 2 85 090
14 297	80 801	4 944	11	.	.	14 2 85 100
17 882	490 512	166 278	2	.	.	14 2 85 130
-	-	-	-	-	-	14 2 85 160
-	-	-	-	-	-	14 2 85 180
37 587	270 843	235 672	1	.	.	14 2 85 190
.	.	.	1	.	.	14 2 85 220
61 048	924 722	146 685	15	.	.	14 2 85 250
.	.	.	1	.	.	14 2 85 270

## Regierungsbezirk Dresden

Schlüssel- nummer	Kreisfreie Stadt Landkreis Gemeinde	Bauhauptgewerbe		
		Juni 2006 (Ergänzungserhebung)		
		Betriebe	tätige Personen	Gesamtumsatz 2005 in 1 000 €
		86	87	88
Noch: Landkreis Meißen				
14 2 80 310	Radebeul, Stadt	56	357	28 369
14 2 80 320	Radeburg, Stadt	17	231	41 828
14 2 80 400	Triebischtal	9	20	782
14 2 80 440	Weinböhla	19	53	3 099
<b>14 2 84</b>	<b>Niederschlesischer Oberlausitzkreis</b>	<b>165</b>	<b>1 546</b>	<b>111 063</b>
14 2 84 010	Bad Muskau, Stadt	2	.	.
14 2 84 020	Boxberg	9	135	12 128
14 2 84 040	Gablenz	3	19	800
14 2 84 060	Groß Düben	5	21	1 716
14 2 84 090	Hähnichen	2	.	.
14 2 84 106	Hohendubrau	1	.	.
14 2 84 110	Horka	4	25	1 472
14 2 84 130	Klitten	2	.	.
14 2 84 140	Kodersdorf	8	50	3 803
14 2 84 150	Königshain	6	21	1 188
14 2 84 160	Krauschwitz	10	178	12 529
14 2 84 170	Kreba-Neudorf	3	.	.
14 2 84 230	Markersdorf	15	116	5 871
14 2 84 240	Mücka	3	11	664
14 2 84 265	Neißeau	4	20	1 487
14 2 84 280	Niesky, Stadt	18	390	29 672
14 2 84 300	Quitzdorf am See	2	.	.
14 2 84 310	Reichenbach/O.L., Stadt	8	37	2 018
14 2 84 330	Rietschen	7	61	3 978
14 2 84 350	Rothenburg/O.L., Stadt	7	69	5 230
14 2 84 360	Schleife	6	16	3 469
14 2 84 370	Schöpstal	6	16	228
14 2 84 380	Sohland a. Rotstein	5	22	1 629
14 2 84 400	Trebendorf	-	-	-
14 2 84 420	Uhyst	2	.	.
14 2 84 430	Vierkirchen	4	23	1 313
14 2 84 440	Waldhufen	5	61	4 288
14 2 84 460	Weißkeißel	4	21	812
14 2 84 470	Weißwasser/O.L., Stadt	14	129	11 732
<b>14 2 85</b>	<b>Landkreis Riesa-Großenhain</b>	<b>140</b>	<b>1 879</b>	<b>170 609</b>
14 2 85 050	Ebersbach	9	61	5 454
14 2 85 070	Glaubitz	7	209	24 405
14 2 85 090	Gröditz, Stadt	6	221	32 096
14 2 85 100	Großenhain, Stadt	16	348	20 089
14 2 85 130	Lampertswalde	4	101	7 330
14 2 85 160	Hirschstein	1	.	.
14 2 85 180	Nauwalde	3	27	1 898
14 2 85 190	Nünchritz	4	7	534
14 2 85 220	Priestewitz	4	15	658
14 2 85 250	Riesa, Stadt	30	273	19 515
14 2 85 270	Röderaue	5	24	3 451

## Regierungsbezirk Dresden

Ausbaugewerbe			Baugenehmigungen 2006				Schlüssel- nummer
Juni 2006 (Jährliche Erhebung)			Errichtung neuer Gebäude				
Betriebe	tätige Personen	Gesamtumsatz 2005 in 1 000 €	Wohn- gebäude	darunter mit		Nichtwohn- gebäude	
				1 Wohnung	2 Wohnungen		
89	90	91	92	93	94	95	
5	70	8 466	62	56	3	21	14 2 80 310
4	57	5 413	21	17	2	7	14 2 80 320
1	.	.	6	6	-	4	14 2 80 400
-	-	-	33	32	1	1	14 2 80 440
16	327	23 913	84	77	6	54	14 2 84
-	-	-	1	1	-	2	14 2 84 010
1	.	.	-	-	-	8	14 2 84 020
2	.	.	1	1	-	-	14 2 84 040
-	-	-	2	2	-	1	14 2 84 060
-	-	-	-	-	-	1	14 2 84 090
-	-	-	4	4	-	2	14 2 84 106
-	-	-	2	2	-	-	14 2 84 110
1	.	.	1	1	-	-	14 2 84 130
-	-	-	5	5	-	1	14 2 84 140
-	-	-	3	2	1	-	14 2 84 150
2	.	.	3	3	-	3	14 2 84 160
-	-	-	-	-	-	1	14 2 84 170
1	.	.	8	7	1	3	14 2 84 230
-	-	-	1	1	-	-	14 2 84 240
-	-	-	1	1	-	2	14 2 84 265
2	.	.	6	5	1	4	14 2 84 280
-	-	-	2	1	1	4	14 2 84 300
-	-	-	4	4	-	1	14 2 84 310
-	-	-	2	2	-	1	14 2 84 330
-	-	-	2	2	-	6	14 2 84 350
1	.	.	1	1	-	-	14 2 84 360
-	-	-	5	4	1	1	14 2 84 370
-	-	-	4	4	-	-	14 2 84 380
-	-	-	-	-	-	4	14 2 84 400
1	.	.	-	-	-	-	14 2 84 420
-	-	-	1	-	1	3	14 2 84 430
1	.	.	5	5	-	1	14 2 84 440
-	-	-	2	2	-	1	14 2 84 460
4	108	7 849	18	17	-	4	14 2 84 470
44	1 119	84 609	96	89	3	44	14 2 85
2	.	.	3	3	-	-	14 2 85 050
1	.	.	3	3	-	2	14 2 85 070
5	165	16 176	3	2	1	3	14 2 85 090
8	329	22 861	10	10	-	3	14 2 85 100
1	.	.	3	3	-	6	14 2 85 130
-	-	-	4	4	-	-	14 2 85 160
-	-	-	-	-	-	-	14 2 85 180
1	.	.	6	6	-	9	14 2 85 190
2	.	.	5	5	-	-	14 2 85 220
17	308	28 075	23	19	1	12	14 2 85 250
1	.	.	3	2	1	1	14 2 85 270

## Regierungsbezirk Dresden

Schlüssel- nummer	Kreisfreie Stadt Landkreis Gemeinde	Baugenehmigungen 2006					Wohnfläche in m²
		Wohnungen in Wohn- und Nichtwohngeb.	davon mit ... Räumen			Wohnfläche in m²	
			1 und 2	3	4		
		96	97	98	99	100	101
Noch: Landkreis Meißen							
14 2 80 310	Radebeul, Stadt	119	-6	-18	30	113	17 750
14 2 80 320	Radeburg, Stadt	35	1	2	11	21	4 003
14 2 80 400	Triebischtal	5	-	-	-	5	1 053
14 2 80 440	Weinböhla	35	1	-1	5	30	4 874
14 2 84	Niederschlesischer Oberlausitzkreis	146	19	15	10	102	18 072
14 2 84 010	Bad Muskau, Stadt	4	3	-1	-1	3	424
14 2 84 020	Boxberg	2	1	-	-	1	194
14 2 84 040	Gablenz	1	-1	-	1	1	157
14 2 84 060	Groß Düben	3	-	-1	-1	5	542
14 2 84 090	Hähnichen	6	-	3	1	2	782
14 2 84 106	Hohendubrau	9	4	3	2	-	715
14 2 84 110	Horka	4	-	-	-	4	592
14 2 84 130	Klitten	1	-	-	-	1	120
14 2 84 140	Kodersdorf	5	-	-	-1	6	800
14 2 84 150	Königshain	8	1	-	2	5	1 001
14 2 84 160	Krauschwitz	5	-	2	1	2	485
14 2 84 170	Kreba-Neudorf	1	-	-	-	1	136
14 2 84 230	Markersdorf	6	-3	-1	1	9	1 013
14 2 84 240	Mücka	1	-	-	-1	2	176
14 2 84 265	Neißeau	3	-	1	1	1	283
14 2 84 280	Niesky, Stadt	14	-	3	3	8	1 499
14 2 84 300	Quitzdorf am See	4	-	-	1	3	454
14 2 84 310	Reichenbach/O.L., Stadt	8	-1	1	-	8	1 024
14 2 84 330	Rietschen	2	3	-	-2	1	247
14 2 84 350	Rothenburg/O.L., Stadt	3	-	-1	-	4	486
14 2 84 360	Schleife	1	-	-1	-	2	384
14 2 84 370	Schöpstal	6	-	-	1	5	775
14 2 84 380	Sohland a. Rotstein	4	-	-	-	4	619
14 2 84 400	Trebendorf	-	-	-	-	-	17
14 2 84 420	Uhyst	-	-	-	-	-	16
14 2 84 430	Vierkirchen	2	-	-1	2	1	255
14 2 84 440	Waldhufen	7	-	2	1	4	748
14 2 84 460	Weißkeißel	2	-	-	-	2	292
14 2 84 470	Weißwasser/O.L., Stadt	34	12	6	-1	17	3 836
14 2 85	Landkreis Riesa-Großenhain	228	48	30	48	102	23 368
14 2 85 050	Ebersbach	7	1	-	-	6	1 003
14 2 85 070	Glaubitz	5	-	-	-	5	739
14 2 85 090	Gröditz, Stadt	6	-	-7	8	5	684
14 2 85 100	Großenhain, Stadt	24	1	7	3	13	3 243
14 2 85 130	Lampertswalde	4	-	-	1	3	546
14 2 85 160	Hirschstein	5	-	-	-	5	733
14 2 85 180	Nauwalde	-	-	-	-	-	24
14 2 85 190	Nünchritz	8	-	1	1	6	1 198
14 2 85 220	Priestewitz	8	-	1	-	7	1 180
14 2 85 250	Riesa, Stadt	93	38	20	21	14	6 058
14 2 85 270	Röderaue	4	-	-	-	4	686

## Regierungsbezirk Dresden

Baufertigstellungen 2006									Schlüssel- nummer
Errichtung neuer Gebäude			Wohnungen in Wohn- und Nichtwohngeb.	davon mit ... Räumen				Wohnfläche in m²	
Wohn- gebäude	dar. mit 1 und 2 Wohnungen	Nichtwohn- gebäude		1 und 2	3	4	5 und mehr		
102	103	104	105	106	107	108	109	110	
51	49	10	98	16	-7	23	66	12 804	14 2 80 310
20	17	6	39	1	8	9	21	3 706	14 2 80 320
5	5	5	5	-	-	-	5	685	14 2 80 400
25	25	6	31	-	-	2	29	4 169	14 2 80 440
92	91	39	134	5	2	17	110	16 840	14 2 84
2	2	3	5	1	-1	1	4	501	14 2 84 010
4	3	1	5	2	-	-1	4	533	14 2 84 020
4	4	1	5	-	1	-	4	598	14 2 84 040
2	2	2	4	-	-1	2	3	561	14 2 84 060
-	-	1	-	-	-	-	-	-	14 2 84 090
9	9	1	12	-	2	2	8	1 401	14 2 84 106
3	3	-	3	-	-	-	3	318	14 2 84 110
-	-	2	-	-	-1	1	-	96	14 2 84 130
4	4	2	11	-	2	2	7	1 283	14 2 84 140
1	1	-	1	-	1	-	-	166	14 2 84 150
3	3	6	9	-	-	-	9	1 051	14 2 84 160
-	-	-	-	-	-	-	-	36	14 2 84 170
8	8	1	8	-1	-	-1	10	1 423	14 2 84 230
-	-	-	1	-	-	1	-	112	14 2 84 240
3	3	-	5	-	1	2	2	456	14 2 84 265
6	6	3	9	-	-	-1	10	1 322	14 2 84 280
2	2	2	3	1	1	-1	2	308	14 2 84 300
3	3	1	3	-	-2	-	5	479	14 2 84 310
2	2	2	3	-	-3	3	3	336	14 2 84 330
4	4	4	7	-	1	1	5	784	14 2 84 350
2	2	1	5	1	-	1	3	649	14 2 84 360
4	4	1	6	-	1	-	5	734	14 2 84 370
3	3	-	4	-	-	1	3	622	14 2 84 380
-	-	2	-	-	-	-	-	-	14 2 84 400
-	-	-	-	-	-	-	-	-	14 2 84 420
4	4	1	4	-	-1	-	5	668	14 2 84 430
4	4	1	6	-1	-	2	5	749	14 2 84 440
3	3	1	5	2	-1	1	3	479	14 2 84 460
12	12	-	10	-	2	1	7	1 175	14 2 84 470
107	104	35	195	11	22	39	123	22 770	14 2 85
5	5	-	11	-1	1	4	7	1 305	14 2 85 050
2	2	-	2	-	-	-	2	256	14 2 85 070
3	3	6	6	-	-7	9	4	824	14 2 85 090
13	13	4	23	-	5	2	16	3 339	14 2 85 100
-	-	3	2	-	-	-	2	264	14 2 85 130
2	2	-	3	-	-	2	1	321	14 2 85 160
-	-	-	-	-	-	-	-	24	14 2 85 180
12	12	4	12	-	1	-1	12	1 504	14 2 85 190
2	2	-	4	-1	-	1	4	615	14 2 85 220
19	19	8	47	8	16	5	18	3 628	14 2 85 250
-	-	-	-	-	-	-	-	23	14 2 85 270

## Regierungsbezirk Dresden

Schlüssel- nummer	Kreisfreie Stadt Landkreis Gemeinde	Fortschreibung des Gebäude- und Wohnungsbestandes				
		Bestand an Wohnge- bäuden	darunter mit 1 oder 2 Wohnungen	Bestand an Wohnungen in		
				insge- samt	davon mit ... Räumen	
					1	2
		111	112	113	114	115
Noch: Landkreis Meißen						
14 2 80 310	Radebeul, Stadt	6 374	4 606	16 228	143	915
14 2 80 320	Radeburg, Stadt	1 716	1 471	3 478	55	166
14 2 80 400	Triebischtal	1 253	1 109	2 090	8	56
14 2 80 440	Weinböhla	2 490	2 272	4 190	13	226
<b>14 2 84</b>	<b>Niederschlesischer Oberlausitzkreis</b>	<b>24 192</b>	<b>21 323</b>	<b>45 881</b>	<b>173</b>	<b>2 013</b>
14 2 84 010	Bad Muskau, Stadt	936	775	1 943	21	118
14 2 84 020	Boxberg	747	625	1 425	-	2
14 2 84 040	Gablenz	586	574	795	15	22
14 2 84 060	Groß Düben	357	352	472	-	12
14 2 84 090	Hähnichen	501	485	659	-	21
14 2 84 106	Hohendubrau	695	671	945	2	26
14 2 84 110	Horka	708	682	946	2	30
14 2 84 130	Klitten	455	442	608	4	21
14 2 84 140	Kodersdorf	819	760	1 279	7	40
14 2 84 150	Königshain	402	372	556	1	18
14 2 84 160	Krauschwitz	1 127	1 059	1 742	8	72
14 2 84 170	Kreba-Neudorf	383	371	488	-	11
14 2 84 230	Markersdorf	1 257	1 198	1 719	3	64
14 2 84 240	Mücka	389	373	549	-	15
14 2 84 265	Neißeau	636	602	877	-	28
14 2 84 280	Niesky, Stadt	2 623	2 225	5 456	44	251
14 2 84 300	Quitzdorf am See	500	487	674	6	22
14 2 84 310	Reichenbach/O.L., Stadt	1 111	965	2 048	7	123
14 2 84 330	Rietschen	944	864	1 470	9	46
14 2 84 350	Rothenburg/O.L., Stadt	1 487	1 322	2 704	9	116
14 2 84 360	Schleife	800	757	1 259	3	29
14 2 84 370	Schöpstal	795	752	1 099	10	36
14 2 84 380	Sohland a. Rotstein	445	424	595	2	22
14 2 84 400	Trebendorf	312	309	411	-	8
14 2 84 420	Uhyst	350	329	536	-	14
14 2 84 430	Vierkirchen	645	624	814	2	28
14 2 84 440	Waldhufen	911	870	1 265	9	48
14 2 84 460	Weißkeißel	474	460	640	2	15
14 2 84 470	Weißwasser/O.L., Stadt	2 797	1 594	11 907	7	755
<b>14 2 85</b>	<b>Landkreis Riesa-Großenhain</b>	<b>24 112</b>	<b>19 615</b>	<b>57 968</b>	<b>385</b>	<b>3 234</b>
14 2 85 050	Ebersbach	1 392	1 324	1 978	5	53
14 2 85 070	Glaubitz	604	574	854	3	15
14 2 85 090	Gröditz, Stadt	1 130	748	4 253	3	436
14 2 85 100	Großenhain, Stadt	3 025	2 147	9 070	40	716
14 2 85 130	Lampertswalde	561	534	814	12	18
14 2 85 160	Hirschstein	700	651	1 082	13	37
14 2 85 180	Nauwalde	331	325	486	2	10
14 2 85 190	Nünchritz	1 579	1 387	3 307	30	205
14 2 85 220	Priestewitz	1 008	936	1 524	3	42
14 2 85 250	Riesa, Stadt	5 121	3 152	20 174	207	1 178
14 2 85 270	Röderaue	924	781	1 664	-	12

## Regierungsbezirk Dresden

am 31. Dezember 2006								Schlüssel- nummer
Wohn- und Nichtwohngebäuden						Wohnungen je 1 000 Einwohner		
davon mit ... Räumen					Wohnfläche in 100 m²			
3	4	5	6	7 und mehr			darin Räume	
116	117	118	119	120	121	122	123	
4 518	5 477	3 086	1 231	858	6 659	12 337	489	14 2 80 310
703	1 213	703	362	276	2 131	2 691	440	14 2 80 320
424	651	487	275	189	1 436	1 666	456	14 2 80 400
858	1 283	900	583	327	2 522	3 374	412	14 2 80 440
7 611	16 995	9 643	5 688	3 758	28 511	36 149	484	14 2 84
462	649	379	195	119	903	1 515	481	14 2 84 010
117	708	274	166	158	1 219	1 112	483	14 2 84 020
148	200	192	141	77	588	708	429	14 2 84 040
57	127	94	92	90	695	464	362	14 2 84 060
96	169	170	123	80	595	575	453	14 2 84 090
124	253	245	153	142	1 101	840	425	14 2 84 106
134	242	251	186	101	753	834	477	14 2 84 110
93	159	121	102	108	822	538	419	14 2 84 130
208	336	318	221	149	1 125	1 104	490	14 2 84 140
77	120	155	115	70	530	494	431	14 2 84 150
295	516	419	234	198	1 515	1 481	447	14 2 84 160
75	144	103	99	56	422	418	470	14 2 84 170
269	379	421	347	236	1 803	1 608	400	14 2 84 230
90	149	144	84	67	495	471	445	14 2 84 240
144	232	240	147	86	637	752	448	14 2 84 265
1 104	2 035	1 051	639	332	2 498	4 058	507	14 2 84 280
107	181	152	131	75	566	567	461	14 2 84 300
396	712	433	228	149	1 112	1 608	487	14 2 84 310
313	442	324	198	138	1 023	1 210	495	14 2 84 330
475	889	650	361	204	1 561	2 180	478	14 2 84 350
217	344	309	201	156	1 201	1 090	442	14 2 84 360
135	282	290	226	120	898	1 009	408	14 2 84 370
91	157	146	94	83	633	537	421	14 2 84 380
47	100	101	76	79	594	392	388	14 2 84 400
97	175	106	80	64	471	452	486	14 2 84 420
108	186	221	172	97	726	723	416	14 2 84 430
188	311	313	229	167	1 276	1 114	457	14 2 84 440
95	208	153	106	61	466	566	445	14 2 84 460
1 849	6 590	1 868	542	296	2 283	7 729	572	14 2 84 470
14 056	20 117	11 471	5 116	3 589	27 633	42 175	514	14 2 85
252	531	504	330	303	2 365	1 824	408	14 2 85 050
176	201	231	138	90	675	722	413	14 2 85 070
840	1 707	894	253	120	903	2 724	551	14 2 85 090
2 208	3 186	1 914	568	438	3 474	6 224	568	14 2 85 100
112	211	213	144	104	832	736	410	14 2 85 130
146	308	310	158	110	854	896	446	14 2 85 160
87	145	129	65	48	372	414	443	14 2 85 180
827	1 000	663	335	247	1 861	2 446	508	14 2 85 190
288	360	395	229	207	1 611	1 354	432	14 2 85 220
6 581	8 061	2 743	908	496	3 715	13 072	558	14 2 85 250
214	613	445	248	132	1 011	1 253	509	14 2 85 270

## Regierungsbezirk Dresden

Schlüssel- nummer	Kreisfreie Stadt Landkreis Gemeinde	Tourismus 2006				Straßenver- kehrsunfälle insgesamt (ohne sonst.)
		geöffnete Beherber- gungsstätten	angebotene Gästebetten	Ankünfte	Übernach- tungen	
		124	125	126	127	128
Noch: Landkreis Meißen						
14 2 80 310	Radebeul, Stadt	19	1 382	83 856	219 550	182
14 2 80 320	Radeburg, Stadt	7	270	6 517	40 923	61
14 2 80 400	Triebischtal	3	34	518	1 117	56
14 2 80 440	Weinböhla	7	566	23 902	93 112	27
<b>14 2 84</b>	<b>Niederschlesischer Oberlausitzkreis</b>	<b>62</b>	<b>3 007</b>	<b>83 031</b>	<b>212 407</b>	<b>503</b>
14 2 84 010	Bad Muskau, Stadt	5	146	7 799	20 286	21
14 2 84 020	Boxberg	1	.	.	.	20
14 2 84 040	Gablenz	1	.	.	.	6
14 2 84 060	Groß Düben	3	70	845	2 469	1
14 2 84 090	Hähnichen	3	115	1 448	6 337	4
14 2 84 106	Hohendubrau	-	-	-	-	2
14 2 84 110	Horka	-	-	-	-	14
14 2 84 130	Klitten	-	-	-	-	7
14 2 84 140	Kodersdorf	1	.	.	.	17
14 2 84 150	Königshain	2	.	.	.	3
14 2 84 160	Krauschwitz	2	.	.	.	16
14 2 84 170	Kreba-Neudorf	-	-	-	-	2
14 2 84 230	Markersdorf	7	281	14 019	31 328	21
14 2 84 240	Mücka	-	-	-	-	3
14 2 84 265	Neißeau	1	.	.	.	8
14 2 84 280	Niesky, Stadt	4	161	5 673	15 856	67
14 2 84 300	Quitzdorf am See	4	484	7 779	17 699	5
14 2 84 310	Reichenbach/O.L., Stadt	2	.	.	.	27
14 2 84 330	Rietschen	1	.	.	.	12
14 2 84 350	Rothenburg/O.L., Stadt	3	101	2 698	20 565	25
14 2 84 360	Schleife	2	.	.	.	10
14 2 84 370	Schöpstal	4	102	4 595	9 726	10
14 2 84 380	Sohland a. Rotstein	2	.	.	.	5
14 2 84 400	Trebendorf	1	.	.	.	6
14 2 84 420	Uhyst	3	38	905	1 892	10
14 2 84 430	Vierkirchen	1	.	.	.	19
14 2 84 440	Waldhufen	3	178	1 225	5 210	20
14 2 84 460	Weißkeißel	1	.	.	.	17
14 2 84 470	Weißwasser/O.L., Stadt	5	660	12 850	30 517	125
<b>14 2 85</b>	<b>Landkreis Riesa-Großenhain</b>	<b>38</b>	<b>1 355</b>	<b>63 025</b>	<b>120 090</b>	<b>585</b>
14 2 85 050	Ebersbach	4	98	1 805	3 440	35
14 2 85 070	Glaubitz	-	-	-	-	15
14 2 85 090	Gröditz, Stadt	1	.	.	.	20
14 2 85 100	Großenhain, Stadt	4	103	3 415	7 149	88
14 2 85 130	Lampertswalde	1	.	.	.	16
14 2 85 160	Hirschstein	1	.	.	.	13
14 2 85 180	Nauwalde	-	-	-	-	-
14 2 85 190	Nünchritz	4	59	2 811	5 327	26
14 2 85 220	Priestewitz	-	-	-	-	21
14 2 85 250	Riesa, Stadt	9	476	27 329	49 837	184
14 2 85 270	Röderaue	-	-	-	-	10

## Regierungsbezirk Dresden

Schwerwiegende Unfälle mit Sachschaden 2006		Straßenverkehrsunfälle mit Personenschaden 2006				Kraftfahrzeugbestand am 1. Januar 2007			Schlüsselnummer
im engeren Sinne	unter Alkoholeinwirkung	insgesamt	verunglückte Personen			insgesamt	darunter		
			Getötete	Schwer-verletzte	Leicht-verletzte		Pkw	Krafträder	
129	130	131	132	133	134	135	136	137	
55	9	118	-	22	113	20 131	17 494	1 104	14 2 80 310
20	-	41	2	8	42	5 675	4 706	315	14 2 80 320
14	1	41	3	19	37	3 425	2 821	242	14 2 80 400
4	2	21	-	6	17	6 677	5 817	392	14 2 80 440
136	28	339	11	124	311	69 312	59 032	3 503	14 2 84
8	1	12	-	3	16	2 679	2 355	135	14 2 84 010
8	1	11	1	4	9	2 235	1 872	96	14 2 84 020
-	-	6	2	1	4	1 475	1 282	76	14 2 84 040
-	-	1	-	-	2	1 091	873	55	14 2 84 060
-	-	4	-	2	2	1 131	934	75	14 2 84 090
-	-	2	-	2	-	1 774	1 486	101	14 2 84 106
4	1	9	-	2	9	1 540	1 305	88	14 2 84 110
1	-	6	-	1	7	1 049	902	38	14 2 84 130
2	2	13	1	5	12	2 081	1 752	111	14 2 84 140
-	-	3	-	-	3	1 007	855	52	14 2 84 150
6	1	9	2	1	13	3 051	2 556	168	14 2 84 160
-	-	2	-	1	1	851	722	36	14 2 84 170
5	1	15	-	8	14	3 696	3 002	213	14 2 84 230
-	-	3	-	1	2	964	807	62	14 2 84 240
1	1	6	-	2	4	1 580	1 294	93	14 2 84 265
14	4	49	1	14	43	7 455	6 511	363	14 2 84 280
3	-	2	-	1	1	1 126	924	49	14 2 84 300
5	2	20	-	8	19	2 897	2 449	144	14 2 84 310
2	-	10	1	5	6	2 092	1 766	147	14 2 84 330
7	2	16	1	3	12	3 749	3 236	180	14 2 84 350
4	-	6	-	1	5	2 552	1 939	121	14 2 84 360
4	-	6	-	2	9	2 207	1 787	153	14 2 84 370
2	-	3	-	3	1	1 006	854	48	14 2 84 380
1	-	5	2	4	3	992	783	56	14 2 84 400
4	-	6	-	3	6	933	776	56	14 2 84 420
6	-	13	-	8	9	1 553	1 278	111	14 2 84 430
9	2	9	-	2	8	2 250	1 837	123	14 2 84 440
6	1	10	-	9	11	1 149	1 008	64	14 2 84 460
34	9	82	-	28	80	12 056	10 992	432	14 2 84 470
132	41	412	7	148	377	76 060	64 475	3 538	14 2 85
14	-	21	-	8	19	3 896	3 096	208	14 2 85 050
3	1	11	1	11	12	1 507	1 227	91	14 2 85 070
2	4	14	-	1	16	4 296	3 810	158	14 2 85 090
15	7	66	2	16	58	10 077	8 689	412	14 2 85 100
4	-	12	-	8	6	1 751	1 328	85	14 2 85 130
2	-	11	2	11	7	1 754	1 475	89	14 2 85 160
-	-	-	-	-	-	963	751	61	14 2 85 180
8	5	13	-	4	11	4 419	3 830	266	14 2 85 190
2	-	19	-	9	17	2 926	2 312	167	14 2 85 220
40	14	130	-	32	123	19 857	17 863	712	14 2 85 250
-	2	8	-	4	4	2 250	1 960	126	14 2 85 270

## Regierungsbezirk Dresden

Schlüssel- nummer	Kreisfreie Stadt Landkreis Gemeinde	Ist-Aufkommen an Gemeindesteuern 2006 in 1 000 €				
		Grund- steuer A	Grund- steuer B	Gewerbe- steuer	Gemeindeanteil an der Ein- kommensteuer	Gemeindeanteil an der Umsatzsteuer
		138	139	140	141	142
Noch: Landkreis Meißen						
14 2 80 310	Radebeul, Stadt	17	3 012	9 827	4 198	1 859
14 2 80 320	Radeburg, Stadt	36	660	1 652	739	235
14 2 80 400	Triebischtal	64	330	416	384	133
14 2 80 440	Weinböhla	10	750	495	1 152	117
14 2 84	Niederschlesischer Oberlausitzkreis	614	7 843	17 131	7 570	2 465
14 2 84 010	Bad Muskau, Stadt	5	415	187	265	62
14 2 84 020	Boxberg	14	417	10 116	219	512
14 2 84 040	Gablenz	11	135	25	145	26
14 2 84 060	Groß Düben	8	82	12	96	11
14 2 84 090	Hähnichen	19	91	77	93	6
14 2 84 106	Hohendubrau	27	127	134	132	42
14 2 84 110	Horka	22	157	59	152	35
14 2 84 130	Klitten	22	87	101	100	18
14 2 84 140	Kodersdorf	33	236	220	193	42
14 2 84 150	Königshain	17	78	24	107	10
14 2 84 160	Krauschwitz	14	351	314	278	61
14 2 84 170	Kreba-Neudorf	10	82	25	59	18
14 2 84 230	Markersdorf	68	368	976	372	118
14 2 84 240	Mücka	8	88	43	84	21
14 2 84 265	Neißeau	32	118	50	123	14
14 2 84 280	Niesky, Stadt	20	1 027	830	992	329
14 2 84 300	Quitzdorf am See	13	111	47	103	6
14 2 84 310	Reichenbach/O.L., Stadt	56	335	351	288	63
14 2 84 330	Rietschen	20	208	120	181	53
14 2 84 350	Rothenburg/O.L., Stadt	31	436	953	424	147
14 2 84 360	Schleife	12	219	217	235	45
14 2 84 370	Schöpstal	33	201	221	271	124
14 2 84 380	Sohland a. Rotstein	20	84	19	91	12
14 2 84 400	Trebendorf	8	70	56	66	30
14 2 84 420	Uhyst	11	116	15	87	28
14 2 84 430	Vierkirchen	33	138	61	105	13
14 2 84 440	Waldhufen	33	183	123	180	47
14 2 84 460	Weißkeißel	8	98	3	111	7
14 2 84 470	Weißwasser/O.L., Stadt	9	1 786	1 749	2 017	567
14 2 85	Landkreis Riesa-Großenhain	742	9 532	33 462	9 633	2 942
14 2 85 050	Ebersbach	85	374	575	397	102
14 2 85 070	Glaubitz	12	213	2 122	182	43
14 2 85 090	Gröditz, Stadt	4	696	2 401	540	199
14 2 85 100	Großenhain, Stadt	37	1 427	3 359	1 387	480
14 2 85 130	Lampertswalde	26	315	959	152	122
14 2 85 160	Hirschstein	45	145	501	173	27
14 2 85 180	Nauwalde	13	59	51	78	13
14 2 85 190	Nünchritz	31	559	1 149	744	119
14 2 85 220	Priestewitz	72	227	227	299	38
14 2 85 250	Riesa, Stadt	67	3 115	12 218	3 222	1 123
14 2 85 270	Röderaue	21	208	103	251	52

## Regierungsbezirk Dresden

Hebesätze in %			Realsteuer- aufbringungs- kraft 2006	Steuereinnahmekraft 2006		Schuldenstand am 31.12.2006		Personal- stand am 30. Juni 2006	Schlüssel- nummer
Grund- steuer A	Grund- steuer B	Gewerbe- steuer		insgesamt	je Einwohner	insgesamt	je Einwohner		
143	144	145	146	147	148	149	150	151	
300	400	400	13 562	18 686	565	41 921	1 267	272	14 2 80 310
300	370	375	2 658	3 464	440	9 350	1 188	60	14 2 80 320
270	370	370	934	1 409	305	3 118	675	55	14 2 80 400
250	380	375	1 440	2 658	262	7 490	739	44	14 2 80 440
291	388	395	27 648	36 034	376	92 353	963	1 448	14 2 84
300	450	400	610	919	225	6 017	1 471	32	14 2 84 010
290	320	400	11 082	10 852	3 609	222	74	50	14 2 84 020
300	400	350	191	359	192	116	62	23	14 2 84 040
285	370	380	120	227	175	55	42	8	14 2 84 060
285	375	400	207	298	201	178	120	6	14 2 84 090
285	375	380	326	487	218	1 464	657	40	14 2 84 106
295	385	385	269	450	225	962	481	17	14 2 84 110
280	370	375	240	348	238	1 519	1 042	3	14 2 84 130
300	375	375	556	769	291	1 646	623	20	14 2 84 140
280	370	375	139	254	196	598	461	6	14 2 84 150
275	360	370	802	1 109	280	4 477	1 132	28	14 2 84 160
300	400	400	127	202	197	724	709	4	14 2 84 170
285	385	390	1 536	1 931	449	2 692	625	64	14 2 84 230
285	375	380	160	261	208	2 386	1 904	12	14 2 84 240
285	375	375	230	361	183	718	364	13	14 2 84 265
335	420	380	2 014	3 252	299	11 126	1 024	144	14 2 84 280
285	375	380	196	301	201	367	245	6	14 2 84 300
320	400	380	810	1 126	263	5 088	1 189	37	14 2 84 310
300	370	370	404	625	207	197	65	25	14 2 84 330
300	375	375	1 603	2 078	360	3 043	528	76	14 2 84 350
285	370	380	512	771	266	533	184	37	14 2 84 360
285	375	375	517	890	328	1 652	609	24	14 2 84 370
285	375	375	142	244	172	581	410	1	14 2 84 380
300	350	400	155	245	228	93	87	12	14 2 84 400
280	370	375	167	280	251	1 138	1 019	14	14 2 84 420
275	360	370	275	387	196	1 381	699	5	14 2 84 430
270	350	365	410	624	224	2 220	795	28	14 2 84 440
290	380	380	126	244	170	575	400	9	14 2 84 460
300	410	410	3 721	6 143	289	20 369	960	241	14 2 84 470
296	399	381	47 843	57 078	502	130 207	1 144	1 880	14 2 85
300	375	370	1 174	1 613	330	4 035	825	77	14 2 85 050
290	390	380	2 571	2 584	1 237	282	135	22	14 2 85 070
350	450	390	3 246	3 751	479	6 534	835	83	14 2 85 090
300	395	380	5 314	6 845	423	14 842	917	162	14 2 85 100
280	365	375	1 473	1 650	827	535	268	29	14 2 85 130
300	350	380	777	928	382	1 323	545	32	14 2 85 160
280	370	375	142	228	207	60	54	12	14 2 85 180
300	400	400	1 846	2 599	395	4 448	675	86	14 2 85 190
280	350	365	624	938	263	1 827	513	38	14 2 85 220
300	420	380	16 707	19 831	545	49 778	1 367	357	14 2 85 250
330	380	380	376	668	203	1 516	461	79	14 2 85 270

## Regierungsbezirk Dresden

Schlüssel- nummer	Kreisfreie Stadt Landkreis Gemeinde	Berein. Einnahmen der öffentlichen Kommunalhaushalte 2006 in 1 000 €				
		insgesamt	Einnahmen der laufenden Rechnung	darunter		Einnahmen der Kapital- rechnung
				Schlüsselzu- weis. v. Land	Gebühren, zweckg. Abg.	
		152	153	154	155	156
Noch: Landkreis Meißen						
14 2 80 310	Radebeul, Stadt	41 399	34 966	8 188	1 527	6 433
14 2 80 320	Radeburg, Stadt	9 780	7 231	1 499	1 650	2 549
14 2 80 400	Triebischtal	6 055	4 586	1 045	964	1 469
14 2 80 440	Weinböhla	9 169	7 668	3 142	72	1 501
<b>14 2 84</b>	<b>Niederschlesischer Oberlausitzkreis</b>	<b>158 164</b>	<b>136 375</b>	<b>44 245</b>	<b>11 839</b>	<b>21 789</b>
14 2 84 010	Bad Muskau, Stadt	3 657	3 391	1 116	802	266
14 2 84 020	Boxberg	12 594	11 541	-	150	1 053
14 2 84 040	Gablenz	1 652	1 368	445	218	284
14 2 84 060	Groß Düben	946	841	302	56	105
14 2 84 090	Hähnichen	1 008	979	342	53	29
14 2 84 106	Hohendubrau	2 942	2 144	539	212	797
14 2 84 110	Horka	2 505	1 486	538	20	1 019
14 2 84 130	Klitten	1 426	1 149	319	90	278
14 2 84 140	Kodersdorf	4 030	2 366	682	353	1 664
14 2 84 150	Königshain	1 276	1 009	270	130	268
14 2 84 160	Krauschwitz	3 335	3 218	1 122	108	117
14 2 84 170	Kreba-Neudorf	1 128	745	259	0	383
14 2 84 230	Markersdorf	5 232	4 500	724	227	732
14 2 84 240	Mücka	1 140	1 100	366	151	40
14 2 84 265	Neißeau	2 605	1 878	477	299	727
14 2 84 280	Niesky, Stadt	10 137	8 804	3 118	595	1 333
14 2 84 300	Quitzdorf am See	1 258	847	298	31	411
14 2 84 310	Reichenbach/O.L., Stadt	3 585	3 239	1 270	104	345
14 2 84 330	Rietschen	3 164	2 178	782	116	985
14 2 84 350	Rothenburg/O.L., Stadt	5 191	4 750	1 287	321	441
14 2 84 360	Schleife	2 965	2 548	833	148	417
14 2 84 370	Schöpstal	3 609	2 226	520	170	1 384
14 2 84 380	Sohland a. Rotstein	947	832	331	4	115
14 2 84 400	Trebendorf	1 106	732	-	92	373
14 2 84 420	Uhyst	990	971	222	41	19
14 2 84 430	Vierkirchen	1 637	1 262	469	2	374
14 2 84 440	Waldhufen	2 730	2 295	716	150	435
14 2 84 460	Weißkeißel	1 013	928	334	123	85
14 2 84 470	Weißwasser/O.L., Stadt	27 110	24 165	7 899	4 993	2 945
<b>14 2 85</b>	<b>Landkreis Riesa-Großenhain</b>	<b>200 460</b>	<b>178 623</b>	<b>45 009</b>	<b>16 646</b>	<b>21 837</b>
14 2 85 050	Ebersbach	5 287	4 996	1 177	489	291
14 2 85 070	Glaubitz	3 669	2 996	83	123	673
14 2 85 090	Gröditz, Stadt	9 375	8 280	1 929	393	1 096
14 2 85 100	Großenhain, Stadt	20 818	16 836	4 406	1 592	3 982
14 2 85 130	Lampertswalde	2 723	2 434	-	177	290
14 2 85 160	Hirschstein	2 682	2 194	285	272	488
14 2 85 180	Nauwalde	735	654	206	33	80
14 2 85 190	Nünchritz	5 889	5 453	1 043	377	436
14 2 85 220	Priestewitz	3 403	3 175	746	357	227
14 2 85 250	Riesa, Stadt	44 960	39 849	8 028	5 247	5 111
14 2 85 270	Röderaue	3 158	2 984	909	137	174

## Regierungsbezirk Dresden

Bereinigte Ausgaben der öffentlichen Kommunalhaushalte 2006 in 1 000 €							Finanzierungs- saldo 2006 in 1 000 €	Schlüssel- nummer
insgesamt	Ausgaben der laufenden Rechnung	darunter		Ausgaben der Kapital- rechnung	darunter			
		Personal- ausgaben	laufender Sachaufwand		Sach- investitionen	darunter Bau- maßnahmen		
157	158	159	160	161	162	163	164	
41 202	28 133	8 915	6 478	13 069	10 268	8 439	197	14 2 80 310
9 565	5 962	1 884	2 140	3 603	3 414	3 161	215	14 2 80 320
6 092	4 164	1 829	1 268	1 928	1 891	1 704	-38	14 2 80 400
9 158	6 595	1 487	1 136	2 563	2 393	2 249	11	14 2 80 440
<b>159 571</b>	<b>126 718</b>	<b>46 543</b>	<b>28 962</b>	<b>32 853</b>	<b>30 187</b>	<b>26 975</b>	<b>-1 407</b>	<b>14 2 84</b>
4 356	3 657	881	1 368	700	426	347	-699	14 2 84 010
7 181	4 218	1 463	1 190	2 963	2 786	2 632	5 413	14 2 84 020
1 566	1 277	494	346	289	289	262	85	14 2 84 040
903	714	218	198	190	190	185	42	14 2 84 060
899	789	200	209	111	144	139	108	14 2 84 090
3 011	2 050	770	642	961	961	905	-69	14 2 84 106
2 444	1 302	303	415	1 142	1 165	1 085	61	14 2 84 110
1 281	998	97	438	284	284	283	145	14 2 84 130
5 047	2 050	643	580	2 998	3 075	2 992	-1 018	14 2 84 140
1 283	976	93	272	307	290	274	-7	14 2 84 150
3 912	3 005	856	751	906	905	842	-576	14 2 84 160
1 027	679	101	179	348	469	363	101	14 2 84 170
4 255	3 469	1 494	869	786	786	711	977	14 2 84 230
1 475	1 084	296	243	391	28	15	-336	14 2 84 240
2 580	1 576	400	498	1 004	1 129	981	25	14 2 84 265
10 410	8 228	3 629	1 787	2 182	1 420	1 284	-273	14 2 84 280
1 411	786	191	176	625	625	571	-153	14 2 84 300
3 418	2 913	1 223	832	506	490	279	166	14 2 84 310
2 707	1 805	915	430	903	896	886	456	14 2 84 330
5 163	4 193	1 744	1 131	970	962	764	28	14 2 84 350
2 605	2 155	1 136	693	450	472	416	360	14 2 84 360
3 910	2 160	811	437	1 750	1 750	1 721	-300	14 2 84 370
900	703	52	141	197	197	197	47	14 2 84 380
1 212	845	354	221	366	366	360	-106	14 2 84 400
970	920	305	253	50	50	50	20	14 2 84 420
1 507	1 158	208	210	349	339	337	129	14 2 84 430
2 496	2 014	737	478	483	467	458	233	14 2 84 440
946	841	309	199	105	102	90	68	14 2 84 460
26 456	21 216	7 873	6 468	5 240	4 701	3 966	654	14 2 84 470
<b>200 209</b>	<b>159 569</b>	<b>53 854</b>	<b>35 776</b>	<b>40 641</b>	<b>37 301</b>	<b>32 740</b>	<b>251</b>	<b>14 2 85</b>
4 676	4 200	2 064	1 093	476	476	436	611	14 2 85 050
2 403	1 337	620	207	1 066	937	903	1 266	14 2 85 070
9 176	6 821	2 339	1 439	2 355	2 391	1 861	200	14 2 85 090
22 838	14 703	4 356	3 708	8 136	7 631	6 996	-2 020	14 2 85 100
3 945	2 536	917	535	1 408	1 404	1 288	-1 221	14 2 85 130
2 553	1 876	999	439	677	681	644	129	14 2 85 160
763	666	227	204	98	106	106	-29	14 2 85 180
6 149	5 042	2 737	1 228	1 107	1 101	878	-260	14 2 85 190
3 544	2 756	1 017	556	788	694	607	-141	14 2 85 220
47 822	37 183	10 587	9 492	10 638	10 222	9 057	-2 862	14 2 85 250
3 196	2 996	1 671	917	200	203	168	-38	14 2 85 270

## Regierungsbezirk Dresden

Schlüssel- nummer	Kreisfreie Stadt Landkreis Gemeinde	Fläche 31.12.2006 km²	Bevölkerung am				Einwoh- ner je km² 2006
			3.10.1990	31. Dezember 2006			
			insgesamt		männlich	weiblich	
		1	2	3	4	5	6
Noch: Landkreis Riesa-Großenhain							
14 2 85 300	Schönfeld	39,14	1 952	2 032	992	1 040	52
14 2 85 320	Stauchitz	32,43	3 658	3 485	1 782	1 703	107
14 2 85 330	Strehla, Stadt	30,07	4 641	4 143	2 001	2 142	138
14 2 85 350	Tauscha	23,88	1 290	1 498	770	728	63
14 2 85 360	Thiendorf	50,50	2 267	2 254	1 178	1 076	45
14 2 85 370	Weißig a. Raschütz	34,46	1 107	957	473	484	28
14 2 85 390	Wildenhain	33,45	1 850	1 723	871	852	52
14 2 85 400	Wülknitz	27,77	2 139	1 820	896	924	66
14 2 85 410	Zabeltitz	52,81	2 670	2 899	1 480	1 419	55
14 2 85 420	Zeithain	81,51	8 521	6 491	3 258	3 233	80
14 2 86	Landkreis Löbau-Zittau	698,54	177 917	140 982	68 602	72 380	202
14 2 86 010	Beiersdorf	6,44	1 431	1 287	643	644	200
14 2 86 020	Bernstadt a. d. Eigen, Stadt	51,89	4 762	4 003	2 003	2 000	77
14 2 86 030	Berthelsdorf	22,24	2 123	1 751	848	903	79
14 2 86 040	Bertsdorf-Hörnitz	17,99	2 522	2 503	1 291	1 212	139
14 2 86 060	Dürrhennersdorf	10,67	1 203	1 183	565	618	111
14 2 86 070	Ebersbach/Sa., Stadt	14,89	12 669	8 630	4 123	4 507	580
14 2 86 090	Eibau	17,37	5 764	4 846	2 351	2 495	279
14 2 86 100	Friedersdorf	10,89	1 709	1 433	710	723	132
14 2 86 110	Großhennersdorf	21,94	1 841	1 553	798	755	71
14 2 86 120	Großschönau	23,86	8 066	6 416	3 157	3 259	269
14 2 86 130	Großschweidnitz	7,44	1 777	1 434	731	703	193
14 2 86 140	Hainewalde	12,96	1 923	1 753	887	866	135
14 2 86 160	Herrnhut, Stadt	19,87	3 201	2 821	1 342	1 479	142
14 2 86 180	Jonsdorf, Kurort	9,08	1 857	1 825	891	934	201
14 2 86 210	Lawalde	14,53	2 084	2 100	1 042	1 058	145
14 2 86 220	Leutersdorf	17,01	4 738	4 145	2 036	2 109	244
14 2 86 230	Löbau, Stadt	78,74	23 023	17 695	8 440	9 255	225
14 2 86 240	Mittelherwigsdorf	36,48	4 640	4 172	2 102	2 070	114
14 2 86 260	Neugersdorf, Stadt	5,53	7 725	6 227	3 041	3 186	1 125
14 2 86 270	Neusalza-Spremberg, Stadt	11,99	2 862	2 442	1 198	1 244	204
14 2 86 280	Niedercunnersdorf	14,17	1 882	1 669	836	833	118
14 2 86 300	Obercunnersdorf	15,62	2 659	2 156	1 041	1 115	138
14 2 86 315	Oderwitz	35,92	6 634	5 833	2 793	3 040	162
14 2 86 320	Olbersdorf	15,16	6 994	5 699	2 725	2 974	376
14 2 86 330	Oppach	8,01	3 256	2 924	1 450	1 474	365
14 2 86 340	Ostritz, Stadt	23,37	3 867	2 847	1 389	1 458	122
14 2 86 360	Oybin	18,29	1 798	1 607	789	818	88
14 2 86 370	Rosenbach	23,50	1 953	1 718	875	843	73
14 2 86 390	Schönau-Berzdorf a. d. Eigen	27,84	2 040	1 765	905	860	63
14 2 86 400	Schönbach	9,06	1 570	1 350	686	664	149
14 2 86 410	Seifhennersdorf, Stadt	19,13	6 874	4 562	2 225	2 337	238
14 2 86 430	Strahwalde	9,89	1 066	798	408	390	81
14 2 86 470	Zittau, Stadt	66,74	41 404	29 835	14 281	15 554	447

## Regierungsbezirk Dresden

Bevölkerung im Alter von ... bis unter ... Jahren am 31. Dezember 2006									Schlüssel- nummer
unter 6	6 bis unter 15	15 bis unter 18	18 bis unter 25	25 bis unter 30	30 bis unter 40	40 bis unter 50	50 bis unter 65	65 und mehr	
7	8	9	10	11	12	13	14	15	
100	105	77	206	123	248	373	347	453	14 2 85 300
150	238	141	288	173	457	654	699	685	14 2 85 320
159	246	110	399	232	474	733	833	957	14 2 85 330
75	111	64	135	82	179	322	257	273	14 2 85 350
119	123	83	256	150	241	448	422	412	14 2 85 360
39	55	33	93	76	124	165	159	213	14 2 85 370
88	112	53	159	117	221	286	323	364	14 2 85 390
81	111	60	162	97	240	347	318	404	14 2 85 400
151	214	115	284	155	363	560	489	568	14 2 85 410
298	328	222	538	354	754	1 227	1 416	1 354	14 2 85 420
<b>5 889</b>	<b>8 411</b>	<b>4 440</b>	<b>12 249</b>	<b>6 959</b>	<b>15 070</b>	<b>22 367</b>	<b>29 075</b>	<b>36 522</b>	<b>14 2 86</b>
55	81	41	79	65	145	230	269	322	14 2 86 010
169	263	163	354	191	445	729	802	887	14 2 86 020
77	127	53	127	66	221	287	385	408	14 2 86 030
102	171	81	223	125	264	420	574	543	14 2 86 040
58	73	40	91	59	150	169	257	286	14 2 86 060
346	498	229	612	364	846	1 258	1 903	2 574	14 2 86 070
193	284	153	382	203	518	814	1 045	1 254	14 2 86 090
42	97	52	91	71	177	217	354	332	14 2 86 100
68	74	43	135	92	188	319	306	328	14 2 86 110
236	390	211	520	241	640	1 082	1 334	1 762	14 2 86 120
58	69	53	133	88	143	304	309	277	14 2 86 130
80	107	55	153	91	211	286	381	389	14 2 86 140
136	186	107	327	155	346	375	544	645	14 2 86 160
69	113	62	134	75	195	304	428	445	14 2 86 180
86	132	75	179	111	269	349	428	471	14 2 86 210
182	277	120	359	196	489	654	859	1 009	14 2 86 220
825	1 046	593	1 705	942	1 775	2 814	3 442	4 553	14 2 86 230
154	241	150	352	202	426	767	886	994	14 2 86 240
250	356	194	511	273	697	996	1 265	1 685	14 2 86 260
111	144	67	197	142	242	374	499	666	14 2 86 270
76	97	61	132	94	213	240	370	386	14 2 86 280
88	145	75	166	100	225	351	417	589	14 2 86 300
227	344	182	437	226	663	925	1 198	1 631	14 2 86 315
185	333	213	449	228	593	982	1 204	1 512	14 2 86 320
140	163	81	222	156	373	495	620	674	14 2 86 330
126	169	99	258	126	282	464	543	780	14 2 86 340
68	91	40	141	76	169	227	382	413	14 2 86 360
92	120	69	186	98	208	272	346	327	14 2 86 370
96	151	56	157	83	219	291	353	359	14 2 86 390
70	84	46	102	63	195	237	267	286	14 2 86 400
159	261	129	345	182	460	765	944	1 317	14 2 86 410
31	41	28	82	47	70	130	193	176	14 2 86 430
1 234	1 683	819	2 908	1 728	3 013	4 240	5 968	8 242	14 2 86 470

## Regierungsbezirk Dresden

Schlüssel- nummer	Kreisfreie Stadt Landkreis Gemeinde	Lebendgeborene 2006		Gestorbene 2006		Überschuss bzw. Gestor-
		insgesamt	je 1 000 Einwohner	insgesamt	je 1 000 Einwohner	insgesamt
		16	17	18	19	20
Noch: Landkreis Riesa-Großenhain						
14 2 85 300	Schönfeld	25	12,3	35	17,2	-10
14 2 85 320	Stauchitz	15	4,3	36	10,3	-21
14 2 85 330	Strehla, Stadt	23	5,5	64	15,4	-41
14 2 85 350	Tauscha	15	9,8	17	11,1	-2
14 2 85 360	Thiendorf	8	3,5	35	15,5	-27
14 2 85 370	Weißig a. Raschütz	5	5,2	9	9,3	-4
14 2 85 390	Wildenhain	13	7,5	14	8,1	-1
14 2 85 400	Wülknitz	8	4,4	27	14,8	-19
14 2 85 410	Zabeltitz	28	9,6	21	7,2	7
14 2 85 420	Zeithain	43	6,6	71	10,9	-28
14 2 86	Landkreis Löbau-Zittau	946	6,7	1 841	13,0	-895
14 2 86 010	Beiersdorf	7	5,4	17	13,0	-10
14 2 86 020	Bernstadt a. d. Eigen, Stadt	22	5,4	41	10,1	-19
14 2 86 030	Berthelsdorf	10	5,7	18	10,2	-8
14 2 86 040	Bertsdorf-Hörnitz	13	5,1	25	9,9	-12
14 2 86 060	Dürrhennersdorf	13	10,8	13	10,8	-
14 2 86 070	Ebersbach/Sa., Stadt	53	6,1	126	14,5	-73
14 2 86 090	Eibau	32	6,5	70	14,3	-38
14 2 86 100	Friedersdorf	3	2,1	30	20,7	-27
14 2 86 110	Großhennersdorf	11	7,1	9	5,8	2
14 2 86 120	Großschönau	37	5,7	92	14,1	-55
14 2 86 130	Großschweidnitz	6	4,2	22	15,3	-16
14 2 86 140	Hainewalde	13	7,4	14	8,0	-1
14 2 86 160	Herrnhut, Stadt	16	5,7	43	15,4	-27
14 2 86 180	Jonsdorf, Kurort	6	3,2	20	10,8	-14
14 2 86 210	Lawalde	13	6,1	34	16,1	-21
14 2 86 220	Leutersdorf	38	9,1	32	7,7	6
14 2 86 230	Löbau, Stadt	154	8,6	220	12,3	-66
14 2 86 240	Mittelherwigsdorf	23	5,5	46	10,9	-23
14 2 86 260	Neugersdorf, Stadt	41	6,5	64	10,2	-23
14 2 86 270	Neusalza-Spremberg, Stadt	15	6,1	32	13,0	-17
14 2 86 280	Niedercunnersdorf	16	9,6	16	9,6	-
14 2 86 300	Obercunnersdorf	5	2,3	37	17,0	-32
14 2 86 315	Oderwitz	34	5,8	114	19,5	-80
14 2 86 320	Olbersdorf	24	4,2	76	13,2	-52
14 2 86 330	Oppach	22	7,5	52	17,7	-30
14 2 86 340	Ostritz, Stadt	18	6,3	49	17,1	-31
14 2 86 360	Oybin	9	5,6	16	10,0	-7
14 2 86 370	Rosenbach	21	12,1	17	9,8	4
14 2 86 390	Schönau-Berzdorf a. d. Eigen	19	10,6	17	9,5	2
14 2 86 400	Schönbach	6	4,4	16	11,8	-10
14 2 86 410	Seifhennersdorf, Stadt	23	5,0	56	12,1	-33
14 2 86 430	Strahwalde	6	7,5	8	10,0	-2
14 2 86 470	Zittau, Stadt	217	7,2	399	13,3	-182

## Regierungsbezirk Dresden

der Geborenen benen (-)	Zuzüge 2006		Fortzüge 2006		Überschuss der Zu- bzw. Fortzüge (-)		Gesamtveränderung 2006		Schlüssel- nummer
	insgesamt	je 1 000 Einwohner	insgesamt	je 1 000 Einwohner	insgesamt	je 1 000 Einwohner	insgesamt	je 1 000 Einwohner	
je 1 000 Einwohner									
21	22	23	24	25	26	27	28	29	
-4,9	63	31,0	72	35,4	-9	-4,4	-17	-8,4	14 2 85 300
-6,0	120	34,4	136	39,0	-16	-4,6	-37	-10,6	14 2 85 320
-9,8	154	36,9	182	43,7	-28	-6,7	-69	-16,6	14 2 85 330
-1,3	26	17,0	71	46,4	-45	-29,4	-47	-30,7	14 2 85 350
-12,0	93	41,2	88	39,0	5	2,2	-22	-9,7	14 2 85 360
-4,1	22	22,7	38	39,2	-16	-16,5	-20	-20,6	14 2 85 370
-0,6	62	35,7	90	51,8	-28	-16,1	-21	-12,1	14 2 85 390
-10,4	51	27,9	60	32,8	-9	-4,9	-28	-15,3	14 2 85 400
2,4	128	44,0	167	57,4	-39	-13,4	-41	-14,1	14 2 85 410
-4,3	267	40,8	370	56,5	-103	-15,7	-131	-20,0	14 2 85 420
-6,3	2 380	16,7	3 891	27,4	-1 511	-10,6	-2 401	-16,9	14 2 86
-7,7	31	23,8	56	42,9	-25	-19,2	-35	-26,8	14 2 86 010
-4,7	99	24,5	156	38,6	-57	-14,1	-76	-18,8	14 2 86 020
-4,5	38	21,5	66	37,3	-28	-15,8	-35	-19,8	14 2 86 030
-4,7	64	25,3	102	40,4	-38	-15,0	-50	-19,8	14 2 86 040
-	30	24,9	64	53,0	-34	-28,2	-34	-28,2	14 2 86 060
-8,4	314	36,0	443	50,8	-129	-14,8	-202	-23,2	14 2 86 070
-7,8	167	34,1	218	44,5	-51	-10,4	-89	-18,2	14 2 86 090
-18,6	81	55,8	66	45,5	15	10,3	-12	-8,3	14 2 86 100
1,3	40	25,9	45	29,1	-5	-3,2	-3	-1,9	14 2 86 110
-8,5	120	18,5	239	36,8	-119	-18,3	-174	-26,8	14 2 86 120
-11,1	73	50,9	72	50,2	1	0,7	-15	-10,5	14 2 86 130
-0,6	50	28,4	86	48,9	-36	-20,5	-37	-21,0	14 2 86 140
-9,7	228	81,7	152	54,4	76	27,2	49	17,6	14 2 86 160
-7,6	57	30,9	87	47,1	-30	-16,2	-44	-23,8	14 2 86 180
-9,9	68	32,2	72	34,0	-4	-1,9	-25	-11,8	14 2 86 210
1,4	136	32,6	197	47,2	-61	-14,6	-55	-13,2	14 2 86 220
-3,7	593	33,2	853	47,8	-260	-14,6	-327	-18,3	14 2 86 230
-5,5	119	28,2	170	40,3	-51	-12,1	-76	-18,0	14 2 86 240
-3,6	236	37,4	335	53,1	-99	-15,7	-122	-19,4	14 2 86 260
-6,9	100	40,6	129	52,4	-29	-11,8	-46	-18,7	14 2 86 270
-	73	43,6	92	55,0	-19	-11,4	-19	-11,4	14 2 86 280
-14,7	94	43,3	122	56,2	-28	-12,9	-60	-27,6	14 2 86 300
-13,7	209	35,7	194	33,2	15	2,6	-64	-10,9	14 2 86 315
-9,0	193	33,4	297	51,4	-104	-18,0	-155	-26,8	14 2 86 320
-10,2	123	41,8	142	48,3	-19	-6,5	-48	-16,3	14 2 86 330
-10,8	100	34,9	119	41,5	-19	-6,6	-50	-17,4	14 2 86 340
-4,4	75	46,7	66	41,1	9	5,6	2	1,2	14 2 86 360
2,3	37	21,4	70	40,4	-33	-19,0	-28	-16,2	14 2 86 370
1,1	34	18,9	87	48,4	-53	-29,5	-51	-28,4	14 2 86 390
-7,4	33	24,4	43	31,7	-10	-7,4	-21	-15,5	14 2 86 400
-7,1	127	27,5	206	44,6	-79	-17,1	-111	-24,0	14 2 86 410
-2,5	32	40,0	42	52,5	-10	-12,5	-12	-15,0	14 2 86 430
-6,1	1 325	44,1	1 522	50,7	-197	-6,6	-376	-12,5	14 2 86 470

## Regierungsbezirk Dresden

Schlüssel- nummer	Kreisfreie Stadt Landkreis Gemeinde	Allgemein bildende Schulen am 14. September 2006					
		Grundschulen				Mittelschulen	
		Schulen	Klassen	Schüler	Lehrer	Schulen	Klassen
		30	31	32	33	34	35
Noch: Landkreis Riesa-Großenhain							
14 2 85 300	Schönfeld	-	-	-	-	1	10
14 2 85 320	Stauchitz	1	5	110	8	1	12
14 2 85 330	Strehla, Stadt	1	7	103	13	1	16
14 2 85 350	Tauscha	-	-	-	-	-	-
14 2 85 360	Thiendorf	1	4	65	10	-	-
14 2 85 370	Weißig a. Raschütz	-	-	-	-	-	-
14 2 85 390	Wildenhain	1	4	69	5	-	-
14 2 85 400	Wülknitz	-	-	-	-	-	-
14 2 85 410	Zabeltitz	1	5	95	9	-	-
14 2 85 420	Zeithain	2	8	153	13	-	-
<b>14 2 86</b>	<b>Landkreis Löbau-Zittau</b>	<b>31</b>	<b>203</b>	<b>3 948</b>	<b>370</b>	<b>14</b>	<b>163</b>
14 2 86 010	Beiersdorf	1	4	78	8	-	-
14 2 86 020	Bernstadt a. d. Eigen, Stadt	1	7	120	12	1	13
14 2 86 030	Berthelsdorf	-	-	-	-	-	-
14 2 86 040	Bertsdorf-Hörnitz	1	4	87	6	-	-
14 2 86 060	Dürrhennersdorf	-	-	-	-	-	-
14 2 86 070	Ebersbach/Sa., Stadt	2	15	246	25	1	13
14 2 86 090	Eibau	1	8	139	13	-	-
14 2 86 100	Friedersdorf	1	4	71	10	-	-
14 2 86 110	Großhennersdorf	1	4	86	6	-	-
14 2 86 120	Großschönau	2	10	213	19	1	10
14 2 86 130	Großschweidnitz	-	-	-	-	-	-
14 2 86 140	Hainewalde	-	-	-	-	-	-
14 2 86 160	Herrnhut, Stadt	1	4	91	12	-	-
14 2 86 180	Jonsdorf, Kurort	1	4	68	7	1	7
14 2 86 210	Lawalde	1	6	111	9	-	-
14 2 86 220	Leutersdorf	1	6	110	11	-	-
14 2 86 230	Löbau, Stadt	2	18	376	39	2	27
14 2 86 240	Mittelherwigsdorf	1	5	99	10	-	-
14 2 86 260	Neugersdorf, Stadt	1	11	233	18	1	5
14 2 86 270	Neusalza-Spremberg, Stadt	-	-	-	-	1	13
14 2 86 280	Niedercunnersdorf	1	7	129	11	-	-
14 2 86 300	Obercunnersdorf	-	-	-	-	-	-
14 2 86 315	Oderwitz	1	8	155	14	1	14
14 2 86 320	Olbersdorf	1	8	162	17	-	-
14 2 86 330	Oppach	1	8	139	14	-	-
14 2 86 340	Ostritz, Stadt	1	3	33	4	1	5
14 2 86 360	Oybin	-	-	-	-	-	-
14 2 86 370	Rosenbach	1	4	93	8	-	-
14 2 86 390	Schönau-Berzdorf a. d. Eigen	1	4	75	6	-	-
14 2 86 400	Schönbach	-	-	-	-	-	-
14 2 86 410	Seifhennersdorf, Stadt	1	7	122	13	1	11
14 2 86 430	Strahwalde	-	-	-	-	-	-
14 2 86 470	Zittau, Stadt	5	44	912	78	3	45

## Regierungsbezirk Dresden

Allgemein bildende Schulen am 14. September 2006										Schlüssel- nummer
Mittelschulen		Gymnasien				allgemein bildende Förderschulen				
Schüler	Lehrer	Schulen	Klassen	Schüler	Lehrer	Schulen	Klassen	Schüler	Lehrer	
36	37	38	39	40	41	42	43	44	45	
226	25	-	-	-	-	-	-	-	-	14 2 85 300
282	29	-	-	-	-	-	-	-	-	14 2 85 320
359	31	-	-	-	-	-	-	-	-	14 2 85 330
-	-	-	-	-	-	-	-	-	-	14 2 85 350
-	-	-	-	-	-	-	-	-	-	14 2 85 360
-	-	-	-	-	-	-	-	-	-	14 2 85 370
-	-	-	-	-	-	-	-	-	-	14 2 85 390
-	-	-	-	-	-	-	-	-	-	14 2 85 400
-	-	-	-	-	-	1	8	46	11	14 2 85 410
-	-	-	-	-	-	-	-	-	-	14 2 85 420
3 652	372	5	72	2 698	244	6	72	683	123	14 2 86
-	-	-	-	-	-	-	-	-	-	14 2 86 010
295	27	-	-	-	-	-	-	-	-	14 2 86 020
-	-	-	-	-	-	-	-	-	-	14 2 86 030
-	-	-	-	-	-	-	-	-	-	14 2 86 040
-	-	-	-	-	-	-	-	-	-	14 2 86 060
284	26	-	-	-	-	1	27	308	41	14 2 86 070
-	-	-	-	-	-	-	-	-	-	14 2 86 090
-	-	-	-	-	-	-	-	-	-	14 2 86 100
-	-	-	-	-	-	1	9	41	14	14 2 86 110
212	19	-	-	-	-	-	-	-	-	14 2 86 120
-	-	-	-	-	-	1	-	-	15	14 2 86 130
-	-	-	-	-	-	-	-	-	-	14 2 86 140
-	-	2	11	417	34	1	11	81	16	14 2 86 160
146	14	-	-	-	-	-	-	-	-	14 2 86 180
-	-	-	-	-	-	-	-	-	-	14 2 86 210
-	-	-	-	-	-	-	-	-	-	14 2 86 220
649	68	1	25	893	79	-	-	-	-	14 2 86 230
-	-	-	-	-	-	-	-	-	-	14 2 86 240
101	15	-	-	-	-	-	-	-	-	14 2 86 260
296	32	-	-	-	-	-	-	-	-	14 2 86 270
-	-	-	-	-	-	-	-	-	-	14 2 86 280
-	-	-	-	-	-	-	-	-	-	14 2 86 300
290	29	-	-	-	-	-	-	-	-	14 2 86 315
-	-	-	-	-	-	-	-	-	-	14 2 86 320
-	-	-	-	-	-	-	-	-	-	14 2 86 330
104	16	-	-	-	-	-	-	-	-	14 2 86 340
-	-	-	-	-	-	-	-	-	-	14 2 86 360
-	-	-	-	-	-	-	-	-	-	14 2 86 370
-	-	-	-	-	-	-	-	-	-	14 2 86 390
-	-	-	-	-	-	-	-	-	-	14 2 86 400
230	24	1	12	494	55	-	-	-	-	14 2 86 410
-	-	-	-	-	-	-	-	-	-	14 2 86 430
1 045	102	1	24	894	76	2	25	253	37	14 2 86 470

## Regierungsbezirk Dresden

Schlüssel- nummer	Kreisfreie Stadt Landkreis Gemeinde	Absolventen/Abgänger am Ende des Schuljahres			
		insgesamt	davon		
			ohne Hauptschul- abschluss	mit Hauptschul- abschluss	mit Realschul- abschluss
		46	47	48	49
Noch: Landkreis Riesa-Großenhain					
14 2 85 300	Schönfeld	96	-	11	85
14 2 85 320	Stauchitz	62	2	15	45
14 2 85 330	Strehla, Stadt	47	4	9	34
14 2 85 350	Tauscha	-	-	-	-
14 2 85 360	Thiendorf	-	-	-	-
14 2 85 370	Weißig a. Raschütz	-	-	-	-
14 2 85 390	Wildenhain	-	-	-	-
14 2 85 400	Wülknitz	-	-	-	-
14 2 85 410	Zabeltitz	2	2	-	-
14 2 85 420	Zeithain	-	-	-	-
<b>14 2 86</b>	<b>Landkreis Löbau-Zittau</b>	<b>1 778</b>	<b>154</b>	<b>197</b>	<b>948</b>
14 2 86 010	Beiersdorf	-	-	-	-
14 2 86 020	Bernstadt a. d. Eigen, Stadt	51	-	10	41
14 2 86 030	Berthelsdorf	-	-	-	-
14 2 86 040	Bertsdorf-Hörnitz	-	-	-	-
14 2 86 060	Dürrhennersdorf	-	-	-	-
14 2 86 070	Ebersbach/Sa., Stadt	133	43	29	61
14 2 86 090	Eibau	55	-	19	36
14 2 86 100	Friedersdorf	-	-	-	-
14 2 86 110	Großhennersdorf	5	5	-	-
14 2 86 120	Großschönau	48	2	7	39
14 2 86 130	Großschweidnitz	-	-	-	-
14 2 86 140	Hainewalde	-	-	-	-
14 2 86 160	Herrnhut, Stadt	97	11	-	1
14 2 86 180	Jonsdorf, Kurort	44	-	1	43
14 2 86 210	Lawalde	-	-	-	-
14 2 86 220	Leutersdorf	-	-	-	-
14 2 86 230	Löbau, Stadt	379	12	30	203
14 2 86 240	Mittelherwigsdorf	-	-	-	-
14 2 86 260	Neugersdorf, Stadt	43	5	8	30
14 2 86 270	Neusalza-Spremberg, Stadt	67	1	17	49
14 2 86 280	Niedercunnersdorf	-	-	-	-
14 2 86 300	Obercunnersdorf	-	-	-	-
14 2 86 315	Oderwitz	98	5	8	85
14 2 86 320	Olbersdorf	60	3	15	42
14 2 86 330	Oppach	-	-	-	-
14 2 86 340	Ostritz, Stadt	51	-	9	42
14 2 86 360	Oybin	-	-	-	-
14 2 86 370	Rosenbach	-	-	-	-
14 2 86 390	Schönau-Berzdorf a. d. Eigen	-	-	-	-
14 2 86 400	Schönbach	-	-	-	-
14 2 86 410	Seifhennersdorf, Stadt	181	1	1	76
14 2 86 430	Strahwalde	-	-	-	-
14 2 86 470	Zittau, Stadt	466	66	43	200

## Regierungsbezirk Dresden

2005/06	Berufsbildende Schulen am 6. November 2006				Gewerbeanzeigen 2006		Schlüssel- nummer
mit allgemeiner Hochschulreife	Schulen	Klassen	Schüler	Lehrer	Anmel- dungen	Abmel- dungen	
50	51	52	53	54	55	56	
-	-	-	-	-	30	23	14 2 85 300
-	-	-	-	-	23	15	14 2 85 320
-	-	-	-	-	37	26	14 2 85 330
-	-	-	-	-	15	13	14 2 85 350
-	-	-	-	-	24	18	14 2 85 360
-	-	-	-	-	5	2	14 2 85 370
-	-	-	-	-	2	1	14 2 85 390
-	-	-	-	-	-	-	14 2 85 400
-	-	-	-	-	34	25	14 2 85 410
-	-	-	-	-	56	42	14 2 85 420
<b>479</b>	<b>10</b>	<b>221</b>	<b>4 646</b>	<b>223</b>	<b>1 333</b>	<b>1 049</b>	<b>14 2 86</b>
-	-	-	-	-	-	-	14 2 86 010
-	-	-	-	-	37	31	14 2 86 020
-	-	-	-	-	20	7	14 2 86 030
-	-	-	-	-	14	16	14 2 86 040
-	-	-	-	-	7	3	14 2 86 060
-	1	2	50	3	74	54	14 2 86 070
-	-	-	-	-	28	17	14 2 86 090
-	-	-	-	-	16	12	14 2 86 100
-	1	3	63	5	11	5	14 2 86 110
-	-	-	-	-	74	62	14 2 86 120
-	-	-	-	-	14	5	14 2 86 130
-	-	-	-	-	-	-	14 2 86 140
85	-	-	-	-	8	15	14 2 86 160
-	-	-	-	-	15	13	14 2 86 180
-	-	-	-	-	14	5	14 2 86 210
-	-	-	-	-	34	24	14 2 86 220
134	2	111	2 273	98	133	154	14 2 86 230
-	-	-	-	-	30	24	14 2 86 240
-	-	-	-	-	275	156	14 2 86 260
-	-	-	-	-	20	20	14 2 86 270
-	-	-	-	-	14	5	14 2 86 280
-	-	-	-	-	25	6	14 2 86 300
-	-	-	-	-	50	49	14 2 86 315
-	-	-	-	-	33	34	14 2 86 320
-	-	-	-	-	31	25	14 2 86 330
-	-	-	-	-	15	16	14 2 86 340
-	-	-	-	-	12	10	14 2 86 360
-	-	-	-	-	12	7	14 2 86 370
-	-	-	-	-	-	-	14 2 86 390
-	-	-	-	-	4	3	14 2 86 400
103	-	-	-	-	46	38	14 2 86 410
-	-	-	-	-	8	1	14 2 86 430
157	6	105	2 260	117	259	232	14 2 86 470

## Regierungsbezirk Dresden

Schlüssel- nummer	Kreisfreie Stadt Landkreis Gemeinde	Sozialversicherungspflichtig Beschäftigte am 30. Juni 2006				
		am Arbeitsort			am Wohnort	
		insgesamt	männlich	weiblich	insgesamt	männlich
		57	58	59	60	61
Noch: Landkreis Riesa-Großenhain						
14 2 85 300	Schönfeld	418	245	173	847	467
14 2 85 320	Stauchitz	370	191	179	1 275	716
14 2 85 330	Strehla, Stadt	863	462	401	1 388	743
14 2 85 350	Tauscha	265	185	80	659	352
14 2 85 360	Thiendorf	1 222	855	367	925	530
14 2 85 370	Weißig a. Raschütz	81	57	24	397	231
14 2 85 390	Wildenhain	126	75	51	625	339
14 2 85 400	Wülknitz	452	293	159	635	357
14 2 85 410	Zabeltitz	433	230	203	1 097	611
14 2 85 420	Zeithain	1 981	1 369	612	2 424	1 341
14 2 86	Landkreis Löbau-Zittau	34 926	16 939	17 987	40 232	21 080
14 2 86 010	Beiersdorf	184	110	74	372	195
14 2 86 020	Bernstadt a. d. Eigen, Stadt	801	340	461	1 304	677
14 2 86 030	Berthelsdorf	177	70	107	585	297
14 2 86 040	Bertsdorf-Hörnitz	177	105	72	857	466
14 2 86 060	Dürrhennersdorf	160	101	59	409	217
14 2 86 070	Ebersbach/Sa., Stadt	1 775	829	946	2 176	1 181
14 2 86 090	Eibau	1 037	577	460	1 516	782
14 2 86 100	Friedersdorf	233	120	113	460	252
14 2 86 110	Großhennersdorf	595	224	371	453	247
14 2 86 120	Großschönau	1 644	850	794	1 832	944
14 2 86 130	Großschweidnitz	740	227	513	529	264
14 2 86 140	Hainewalde	241	157	84	582	305
14 2 86 160	Herrnhut, Stadt	822	371	451	825	432
14 2 86 180	Jonsdorf, Kurort	252	101	151	567	300
14 2 86 210	Lawalde	364	273	91	731	403
14 2 86 220	Leutersdorf	802	444	358	1 346	711
14 2 86 230	Löbau, Stadt	6 142	2 789	3 353	4 821	2 495
14 2 86 240	Mittelherwigsdorf	517	321	196	1 395	721
14 2 86 260	Neugersdorf, Stadt	1 849	1 089	760	1 732	931
14 2 86 270	Neusalza-Spremberg, Stadt	482	216	266	707	381
14 2 86 280	Niedercunnersdorf	317	226	91	537	290
14 2 86 300	Obercunnersdorf	491	241	250	658	342
14 2 86 315	Oderwitz	1 161	495	666	1 778	902
14 2 86 320	Olbersdorf	831	453	378	1 612	805
14 2 86 330	Oppach	423	215	208	819	453
14 2 86 340	Ostritz, Stadt	384	150	234	796	408
14 2 86 360	Oybin	202	81	121	474	253
14 2 86 370	Rosenbach	183	116	67	597	327
14 2 86 390	Schönau-Berzdorf a. d. Eigen	282	170	112	561	314
14 2 86 400	Schönbach	440	217	223	434	227
14 2 86 410	Seifhennersdorf, Stadt	960	465	495	1 238	669
14 2 86 430	Strahwalde	82	52	30	282	157
14 2 86 470	Zittau, Stadt	10 176	4 744	5 432	7 247	3 732

## Regierungsbezirk Dresden

		Arbeitslose im Jahresdurchschnitt 2006					Schlüssel- nummer
	insgesamt	und zwar					
weiblich		weiblich	Ausländer	im Alter von unter 25 Jahren	im Alter von 55 Jahren u. mehr	Langzeit- arbeitslose	
62	63	64	65	66	67	68	
380	146	78	.	20	15	47	14 2 85 300
559	276	146	.	24	37	94	14 2 85 320
645	424	217	3	34	50	198	14 2 85 330
307	94	42	.	15	12	23	14 2 85 350
395	169	89	.	24	22	41	14 2 85 360
166	89	54	.	6	9	34	14 2 85 370
286	144	70	.	19	22	41	14 2 85 390
278	147	75	.	14	14	62	14 2 85 400
486	208	109	.	27	19	45	14 2 85 410
1 083	621	344	5	74	78	250	14 2 85 420
19 152	13 146	6 558	150	1 482	2 086	.	14 2 86
177	130	65	.	8	28	.	14 2 86 010
627	376	170	.	36	60	.	14 2 86 020
288	143	62	.	12	19	.	14 2 86 030
391	191	100	.	34	38	.	14 2 86 040
192	80	44	.	10	12	.	14 2 86 060
995	862	446	15	90	160	.	14 2 86 070
734	387	200	.	35	69	.	14 2 86 090
208	142	77	.	11	26	.	14 2 86 100
206	82	36	.	10	12	.	14 2 86 110
888	653	327	.	69	107	.	14 2 86 120
265	86	38	.	13	9	.	14 2 86 130
277	153	78	.	20	28	.	14 2 86 140
393	173	88	.	21	27	.	14 2 86 160
267	121	72	.	13	25	.	14 2 86 180
328	153	83	.	12	26	.	14 2 86 210
635	413	185	.	41	75	.	14 2 86 220
2 326	1 859	918	46	267	234	.	14 2 86 230
674	284	138	.	31	42	.	14 2 86 240
801	644	332	5	67	100	.	14 2 86 260
326	232	112	3	29	49	.	14 2 86 270
247	132	61	.	20	25	.	14 2 86 280
316	145	70	.	22	21	.	14 2 86 300
876	453	224	.	62	76	.	14 2 86 315
807	527	258	.	67	77	.	14 2 86 320
366	284	155	.	31	54	.	14 2 86 330
388	270	128	.	29	44	.	14 2 86 340
221	92	49	.	13	22	.	14 2 86 360
270	187	87	.	22	25	.	14 2 86 370
247	180	88	3	15	31	.	14 2 86 390
207	101	51	.	10	17	.	14 2 86 400
569	498	251	7	59	70	.	14 2 86 410
125	84	41	.	8	15	.	14 2 86 430
3 515	3 027	1 524	.	296	465	.	14 2 86 470

## Regierungsbezirk Dresden

Schlüssel- nummer	Kreisfreie Stadt Landkreis Gemeinde	Bodenfläche am 31.12.2006 nach Art der tatsächlichen Nutzung in ha		
		insgesamt	Siedlungs- und Verkehrsfläche	
			zusammen	Gebäude- und Freifläche
		69	70	71
Noch: Landkreis Riesa-Großenhain				
14 2 85 300	Schönfeld	3 914	257	92
14 2 85 320	Stauchitz	3 243	267	134
14 2 85 330	Strehla, Stadt	3 007	293	160
14 2 85 350	Tauscha	2 388	150	63
14 2 85 360	Thiendorf	5 050	303	173
14 2 85 370	Weißig a. Raschütz	3 446	153	57
14 2 85 390	Wildenhain	3 345	161	77
14 2 85 400	Wülknitz	2 777	287	156
14 2 85 410	Zabeltitz	5 281	295	131
14 2 85 420	Zeithain	8 151	692	309
<b>14 2 86</b>	<b>Landkreis Löbau-Zittau</b>	<b>69 854</b>	<b>8 493</b>	<b>5 017</b>
14 2 86 010	Beiersdorf	644	88	60
14 2 86 020	Bernstadt a. d. Eigen, Stadt	5 189	311	179
14 2 86 030	Berthelsdorf	2 224	158	89
14 2 86 040	Bertsdorf-Hörnitz	1 799	174	100
14 2 86 060	Dürrhennersdorf	1 067	102	62
14 2 86 070	Ebersbach/Sa., Stadt	1 489	387	244
14 2 86 090	Eibau	1 737	302	181
14 2 86 100	Friedersdorf	1 089	93	44
14 2 86 110	Großhennersdorf	2 194	153	81
14 2 86 120	Großschönau	2 386	356	219
14 2 86 130	Großschweidnitz	744	138	90
14 2 86 140	Hainewalde	1 296	143	65
14 2 86 160	Herrnhut, Stadt	1 987	179	100
14 2 86 180	Jonsdorf, Kurort	908	107	61
14 2 86 210	Lawalde	1 453	140	85
14 2 86 220	Leutersdorf	1 701	249	170
14 2 86 230	Löbau, Stadt	7 874	1 032	604
14 2 86 240	Mittelherwigsdorf	3 648	351	199
14 2 86 260	Neugersdorf, Stadt	553	274	184
14 2 86 270	Neusalza-Spremberg, Stadt	1 199	134	75
14 2 86 280	Niedercunnersdorf	1 417	138	77
14 2 86 300	Obercunnersdorf	1 562	145	83
14 2 86 315	Oderwitz	3 592	355	204
14 2 86 320	Olbersdorf	1 516	276	139
14 2 86 330	Oppach	801	151	95
14 2 86 340	Ostritz, Stadt	2 337	227	147
14 2 86 360	Oybin	1 829	132	57
14 2 86 370	Rosenbach	2 350	157	89
14 2 86 390	Schönau-Berzdorf a. d. Eigen	2 784	169	106
14 2 86 400	Schönbach	906	92	58
14 2 86 410	Seifhennersdorf, Stadt	1 913	288	176
14 2 86 430	Strahwalde	989	83	42
14 2 86 470	Zittau, Stadt	6 674	1 405	851

## Regierungsbezirk Dresden

Bodenfläche am 31.12.2006 nach Art der tatsächlichen Nutzung in ha					Schlüssel- nummer
Siedlungs- und Verkehrsfläche					
Betriebsfläche (ohne Abbau- und Bergbaufläche)	Erholungsfläche	Friedhofsfläche	Verkehrsfläche	darunter Straße, Weg, Platz	
72	73	74	75	76	
-	10	0	155	139	14 2 85 300
12	9	2	109	88	14 2 85 320
-	19	1	113	106	14 2 85 330
0	21	1	65	65	14 2 85 350
0	9	1	121	121	14 2 85 360
0	2	1	93	93	14 2 85 370
0	7	1	76	69	14 2 85 390
2	7	1	121	73	14 2 85 400
5	17	1	141	128	14 2 85 410
25	31	6	320	252	14 2 85 420
<b>62</b>	<b>496</b>	<b>86</b>	<b>2 832</b>	<b>2 386</b>	<b>14 2 86</b>
2	1	1	23	23	14 2 86 010
3	9	3	117	115	14 2 86 020
0	2	2	64	64	14 2 86 030
0	8	1	65	63	14 2 86 040
-	2	1	38	25	14 2 86 060
1	31	4	107	73	14 2 86 070
1	8	2	109	61	14 2 86 090
-	3	1	45	36	14 2 86 100
0	2	1	69	69	14 2 86 110
0	24	3	110	98	14 2 86 120
0	6	2	40	27	14 2 86 130
2	7	1	67	53	14 2 86 140
1	9	5	65	50	14 2 86 160
0	13	1	33	30	14 2 86 180
2	4	1	48	45	14 2 86 210
-	8	4	67	61	14 2 86 220
10	47	8	363	285	14 2 86 230
2	8	2	141	120	14 2 86 240
1	17	6	66	59	14 2 86 260
1	3	3	52	42	14 2 86 270
5	4	1	51	46	14 2 86 280
1	5	2	55	44	14 2 86 300
1	13	3	133	101	14 2 86 315
1	52	3	83	72	14 2 86 320
-	12	1	43	40	14 2 86 330
1	13	2	64	63	14 2 86 340
0	17	0	57	51	14 2 86 360
5	3	1	60	60	14 2 86 370
1	7	1	53	53	14 2 86 390
0	2	1	32	32	14 2 86 400
5	21	3	83	73	14 2 86 410
-	1	1	40	30	14 2 86 430
13	135	16	390	318	14 2 86 470

## Regierungsbezirk Dresden

Schlüssel- nummer	Kreisfreie Stadt Landkreis Gemeinde	Verarbeitendes Gewerbe sowie Bergbau und Gewinnung		
		Betriebe	tätige Personen	geleistete Arbeitsstunden
				1 000 h
		77	78	79
Noch: Landkreis Riesa-Großenhain				
14 2 85 300	Schönfeld	1	.	.
14 2 85 320	Stauchitz	1	.	.
14 2 85 330	Strehla, Stadt	1	.	.
14 2 85 350	Tauscha	-	-	-
14 2 85 360	Thiendorf	3	156	298
14 2 85 370	Weißig a. Raschütz	1	.	.
14 2 85 390	Wildenhain	-	-	-
14 2 85 400	Wülknitz	2	.	.
14 2 85 410	Zabeltitz	1	.	.
14 2 85 420	Zeithain	7	630	1 005
<b>14 2 86</b>	<b>Landkreis Löbau-Zittau</b>	<b>98</b>	<b>6 528</b>	<b>10 965</b>
14 2 86 010	Beiersdorf	1	.	.
14 2 86 020	Bernstadt a. d. Eigen, Stadt	1	.	.
14 2 86 030	Berthelsdorf	1	.	.
14 2 86 040	Bertsdorf-Hörnitz	-	-	-
14 2 86 060	Dürrhennersdorf	1	.	.
14 2 86 070	Ebersbach/Sa., Stadt	4	129	187
14 2 86 090	Eibau	6	288	453
14 2 86 100	Friedersdorf	-	-	-
14 2 86 110	Großhennersdorf	-	-	-
14 2 86 120	Großschönau	5	612	1 197
14 2 86 130	Großschweidnitz	-	-	-
14 2 86 140	Hainewalde	-	-	-
14 2 86 160	Herrnhut, Stadt	4	225	340
14 2 86 180	Jonsdorf, Kurort	-	-	-
14 2 86 210	Lawalde	-	-	-
14 2 86 220	Leutersdorf	5	335	522
14 2 86 230	Löbau, Stadt	10	544	903
14 2 86 240	Mittelherwigsdorf	2	.	.
14 2 86 260	Neugersdorf, Stadt	7	627	1 084
14 2 86 270	Neusalza-Spremberg, Stadt	2	.	.
14 2 86 280	Niedercunnersdorf	1	.	.
14 2 86 300	Obercunnersdorf	-	-	-
14 2 86 315	Oderwitz	5	390	644
14 2 86 320	Olbersdorf	3	255	431
14 2 86 330	Oppach	1	.	.
14 2 86 340	Ostritz, Stadt	1	.	.
14 2 86 360	Oybin	-	-	-
14 2 86 370	Rosenbach	-	-	-
14 2 86 390	Schönau-Berzdorf a. d. Eigen	-	-	-
14 2 86 400	Schönbach	4	346	550
14 2 86 410	Seifhennersdorf, Stadt	6	463	774
14 2 86 430	Strahwalde	-	-	-
14 2 86 470	Zittau, Stadt	28	1 431	2 378

## Regierungsbezirk Dresden

von Steinen und Erden 2006			Investitionen im Verarbeitenden Gewerbe 2005			Schlüssel- nummer
bezahlte Entgelte	Gesamt- umsatz	darunter Auslandsumsatz	Betriebe mit Investitionen	Bruttoanlageinvestitionen		
				insgesamt	je Beschäftigten	
				1 000 €	1 000 €	
80	81	82	83	84	85	
.	.	.	1	.	.	14 2 85 300
.	.	.	1	.	.	14 2 85 320
.	.	.	-	-	-	14 2 85 330
-	-	-	-	-	-	14 2 85 350
5 564	28 909	18 310	1	.	.	14 2 85 360
.	.	.	-	-	-	14 2 85 370
-	-	-	-	-	-	14 2 85 390
.	.	.	-	.	.	14 2 85 400
.	.	.	1	.	.	14 2 85 410
21 202	186 095	78 027	4	.	.	14 2 85 420
<b>131 966</b>	<b>752 301</b>	<b>154 064</b>	<b>85</b>	<b>30 749</b>	<b>4 799</b>	<b>14 2 86</b>
.	.	.	1	.	.	14 2 86 010
.	.	.	1	.	.	14 2 86 020
.	.	.	1	.	.	14 2 86 030
-	-	-	-	-	-	14 2 86 040
.	.	.	-	-	-	14 2 86 060
2 105	18 746	2 417	4	258	1 969	14 2 86 070
4 274	22 569	3	6	1 666	6 103	14 2 86 090
-	-	-	-	-	-	14 2 86 100
-	-	-	-	-	-	14 2 86 110
13 071	59 076	15 078	5	4 320	7 742	14 2 86 120
-	-	-	-	-	-	14 2 86 130
-	-	-	-	-	-	14 2 86 140
3 714	18 674	65	4	1 822	8 514	14 2 86 160
-	-	-	-	-	-	14 2 86 180
-	-	-	-	-	-	14 2 86 210
6 501	31 069	8 201	5	754	2 278	14 2 86 220
9 954	51 837	17 289	7	842	1 648	14 2 86 230
.	.	.	2	.	.	14 2 86 240
13 695	87 403	27 409	7	1 118	1 702	14 2 86 260
.	.	.	2	.	.	14 2 86 270
.	.	.	-	-	-	14 2 86 280
-	-	-	-	-	-	14 2 86 300
8 117	81 467	8 881	4	1 459	3 409	14 2 86 315
5 476	36 098	16 528	3	2 967	13 128	14 2 86 320
.	.	.	1	.	.	14 2 86 330
.	.	.	1	.	.	14 2 86 340
-	-	-	-	-	-	14 2 86 360
-	-	-	-	-	-	14 2 86 370
-	-	-	-	-	-	14 2 86 390
5 797	37 335	1 034	3	793	2 353	14 2 86 400
10 307	49 058	14 977	5	1 588	3 854	14 2 86 410
-	-	-	-	-	-	14 2 86 430
31 389	173 162	31 460	23	10 478	7 516	14 2 86 470

## Regierungsbezirk Dresden

Schlüssel- nummer	Kreisfreie Stadt Landkreis Gemeinde	Bauhauptgewerbe		
		Juni 2006 (Ergänzungserhebung)		
		Betriebe	tätige Personen	Gesamtumsatz 2005 in 1 000 €
		86	87	88
Noch: Landkreis Riesa-Großenhain				
14 2 85 300	Schönfeld	5	31	1 635
14 2 85 320	Stauchitz	3	34	2 210
14 2 85 330	Strehla, Stadt	10	40	1 254
14 2 85 350	Tauscha	5	97	8 877
14 2 85 360	Thiendorf	6	175	23 084
14 2 85 370	Weißig a. Raschütz	1	.	.
14 2 85 390	Wildenhain	5	22	1 219
14 2 85 400	Wülknitz	3	.	.
14 2 85 410	Zabeltitz	6	56	2 601
14 2 85 420	Zeithain	7	46	4 656
<b>14 2 86</b>	<b>Landkreis Löbau-Zittau</b>	<b>253</b>	<b>1 915</b>	<b>125 421</b>
14 2 86 010	Beiersdorf	5	23	854
14 2 86 020	Bernstadt a. d. Eigen, Stadt	11	82	4 216
14 2 86 030	Berthelsdorf	3	8	388
14 2 86 040	Bertsdorf-Hörnitz	4	23	768
14 2 86 060	Dürrhennersdorf	2	.	.
14 2 86 070	Ebersbach/Sa., Stadt	13	166	11 783
14 2 86 090	Eibau	9	28	1 053
14 2 86 100	Friedersdorf	2	.	.
14 2 86 110	Großhennersdorf	2	.	.
14 2 86 120	Großschönau	12	59	2 379
14 2 86 130	Großschweidnitz	4	22	690
14 2 86 140	Hainewalde	5	62	2 465
14 2 86 160	Herrnhut, Stadt	3	8	348
14 2 86 180	Jonsdorf, Kurort	5	14	541
14 2 86 210	Lawalde	5	52	2 987
14 2 86 220	Leutersdorf	15	111	7 541
14 2 86 230	Löbau, Stadt	18	290	31 067
14 2 86 240	Mittelherwigsdorf	9	55	3 127
14 2 86 260	Neugersdorf, Stadt	11	91	7 219
14 2 86 270	Neusalza-Spremberg, Stadt	8	54	3 102
14 2 86 280	Niedercunnersdorf	5	13	685
14 2 86 300	Obercunnersdorf	9	64	3 951
14 2 86 315	Oderwitz	14	102	5 823
14 2 86 320	Olbersdorf	9	31	1 808
14 2 86 330	Oppach	7	30	1 954
14 2 86 340	Ostritz, Stadt	3	14	657
14 2 86 360	Oybin	2	.	.
14 2 86 370	Rosenbach	4	21	848
14 2 86 390	Schönau-Berzdorf a. d. Eigen	1	.	.
14 2 86 400	Schönbach	5	12	419
14 2 86 410	Seifhennersdorf, Stadt	9	31	1 489
14 2 86 430	Strahwalde	1	.	.
14 2 86 470	Zittau, Stadt	38	389	24 120

## Regierungsbezirk Dresden

Ausbaugewerbe			Baugenehmigungen 2006				Schlüssel- nummer
Juni 2006 (Jährliche Erhebung)			Errichtung neuer Gebäude				
Betriebe	tätige Personen	Gesamtumsatz 2005 in 1 000 €	Wohn- gebäude	darunter mit		Nichtwohn- gebäude	
				1 Wohnung	2 Wohnungen		
89	90	91	92	93	94	95	
-	-	-	3	3	-	-	14 2 85 300
1	.	.	10	10	-	1	14 2 85 320
2	.	.	2	2	-	1	14 2 85 330
-	-	-	2	2	-	2	14 2 85 350
-	-	-	3	3	-	2	14 2 85 360
1	.	.	-	-	-	-	14 2 85 370
-	-	-	6	6	-	1	14 2 85 390
-	-	-	1	1	-	-	14 2 85 400
-	-	-	3	3	-	-	14 2 85 410
2	.	.	3	2	-	1	14 2 85 420
20	515	36 788	54	48	4	56	14 2 86
-	-	-	1	1	-	-	14 2 86 010
-	-	-	3	3	-	-	14 2 86 020
-	-	-	1	1	-	2	14 2 86 030
-	-	-	3	3	-	-	14 2 86 040
-	-	-	-	-	-	1	14 2 86 060
2	.	.	1	1	-	5	14 2 86 070
-	-	-	2	2	-	3	14 2 86 090
-	-	-	1	1	-	-	14 2 86 100
-	-	-	-	-	-	1	14 2 86 110
-	-	-	4	3	1	3	14 2 86 120
-	-	-	1	1	-	6	14 2 86 130
-	-	-	1	1	-	-	14 2 86 140
2	.	.	-	-	-	1	14 2 86 160
-	-	-	2	1	-	-	14 2 86 180
-	-	-	2	1	1	-	14 2 86 210
-	-	-	2	1	-	2	14 2 86 220
7	182	13 547	5	5	-	7	14 2 86 230
-	-	-	3	3	-	3	14 2 86 240
1	.	.	1	1	-	1	14 2 86 260
-	-	-	1	1	-	-	14 2 86 270
-	-	-	1	1	-	-	14 2 86 280
1	.	.	-	-	-	-	14 2 86 300
1	.	.	1	1	-	-	14 2 86 315
-	-	-	-	-	-	4	14 2 86 320
-	-	-	-	-	-	1	14 2 86 330
-	-	-	1	1	-	-	14 2 86 340
-	-	-	2	2	-	2	14 2 86 360
-	-	-	2	2	-	2	14 2 86 370
1	.	.	1	1	-	1	14 2 86 390
-	-	-	-	-	-	1	14 2 86 400
-	-	-	3	1	2	2	14 2 86 410
-	-	-	1	1	-	1	14 2 86 430
5	129	9 298	8	8	-	7	14 2 86 470

## Regierungsbezirk Dresden

Schlüssel- nummer	Kreisfreie Stadt Landkreis Gemeinde	Baugenehmigungen 2006					Wohnfläche in m²
		Wohnungen in Wohn- und Nichtwohngeb.	davon mit ... Räumen				
			1 und 2	3	4	5 und mehr	
		96	97	98	99	100	101
Noch: Landkreis Riesa-Großenhain							
14 2 85 300	Schönfeld	4	-	3	-	1	409
14 2 85 320	Stauchitz	18	6	2	3	7	1 786
14 2 85 330	Strehla, Stadt	3	-	-2	4	1	248
14 2 85 350	Tauscha	3	-	1	-	2	411
14 2 85 360	Thiendorf	4	-	-	-	4	686
14 2 85 370	Weißig a. Raschütz	3	-	-	1	2	476
14 2 85 390	Wildenhain	7	-	-	-	7	1 036
14 2 85 400	Wülknitz	1	-	-	-	1	196
14 2 85 410	Zabeltitz	4	-	-	1	3	495
14 2 85 420	Zeithain	17	2	4	5	6	1 531
14 2 86	Landkreis Löbau-Zittau	70	-1	-4	13	62	8 981
14 2 86 010	Beiersdorf	-	-	-1	-	1	53
14 2 86 020	Bernstadt a. d. Eigen, Stadt	3	-	-	-	3	414
14 2 86 030	Berthelsdorf	1	-	-	-	1	82
14 2 86 040	Bertsdorf-Hörnitz	1	-4	-	2	3	297
14 2 86 060	Dürrhennersdorf	-	-	-	-1	1	40
14 2 86 070	Ebersbach/Sa., Stadt	2	-	-	-	2	149
14 2 86 090	Eibau	2	-	-	-	2	273
14 2 86 100	Friedersdorf	1	-	-	-	1	131
14 2 86 110	Großhennersdorf	-	-	-	-	-	25
14 2 86 120	Großschönau	6	-	-	4	2	770
14 2 86 130	Großschweidnitz	1	-	-	-	1	115
14 2 86 140	Hainewalde	4	1	-	1	2	431
14 2 86 160	Herrnhut, Stadt	-	-	-	-	-	-
14 2 86 180	Jonsdorf, Kurort	5	-	-	3	2	561
14 2 86 210	Lawalde	4	-	-	1	3	408
14 2 86 220	Leutersdorf	4	1	1	-	2	441
14 2 86 230	Löbau, Stadt	7	1	-1	-	7	848
14 2 86 240	Mittelherwigsdorf	3	-	-	-	3	442
14 2 86 260	Neugersdorf, Stadt	2	-	2	-	-	165
14 2 86 270	Neusalza-Spremberg, Stadt	1	-	-	-	1	220
14 2 86 280	Niedercunnersdorf	2	1	-	-1	2	179
14 2 86 300	Obercunnersdorf	1	-	-	1	-	31
14 2 86 315	Oderwitz	2	1	-1	-	2	269
14 2 86 320	Olbersdorf	-	-	-	-	-	77
14 2 86 330	Oppach	1	-	-	-	1	124
14 2 86 340	Ostritz, Stadt	1	-	-	-1	2	146
14 2 86 360	Oybin	2	-	1	-1	2	179
14 2 86 370	Rosenbach	2	-	-	-	2	270
14 2 86 390	Schönau-Berzdorf a. d. Eigen	1	-	-	1	-	125
14 2 86 400	Schönbach	-	-	-	-	-	8
14 2 86 410	Seifhennersdorf, Stadt	4	-	-	-	4	390
14 2 86 430	Strahwalde	1	-	-	-	1	168
14 2 86 470	Zittau, Stadt	6	-2	-5	4	9	1 150

## Regierungsbezirk Dresden

Baufertigstellungen 2006									Schlüssel- nummer
Errichtung neuer Gebäude			Wohnungen in Wohn- und Nichtwohngeb.	davon mit ... Räumen				Wohnfläche in m²	
Wohn- gebäude	dar. mit 1 und 2 Wohnungen	Nichtwohn- gebäude		1 und 2	3	4	5 und mehr		
102	103	104	105	106	107	108	109	110	
5	5	-	5	-	-	-	5	920	14 2 85 300
12	12	1	13	-	-	3	10	1 702	14 2 85 320
5	5	2	8	2	-2	5	3	752	14 2 85 330
1	1	2	3	-	2	-	1	341	14 2 85 350
4	4	2	7	-	-	-	7	1 265	14 2 85 360
2	2	1	2	-	-	-	2	383	14 2 85 370
-	-	1	1	-	1	-	-	105	14 2 85 390
-	-	-	-	-	-	-	-	-	14 2 85 400
6	6	1	11	-	-	-	11	1 605	14 2 85 410
14	11	-	35	3	5	9	18	3 594	14 2 85 420
49	49	26	70	-7	7	3	67	9 815	14 2 86
1	1	-	1	-	-	-	1	110	14 2 86 010
3	3	-	4	-	-	-	4	544	14 2 86 020
-	-	-	-	-	-	-	-	-	14 2 86 030
2	2	-	1	-4	1	1	3	418	14 2 86 040
-	-	-	-	-	-	-1	1	59	14 2 86 060
1	1	3	1	-	-	-1	2	152	14 2 86 070
3	3	-	3	-	1	-	2	414	14 2 86 090
-	-	1	-	-	-	-	-	-	14 2 86 100
1	1	1	4	1	1	1	1	439	14 2 86 110
1	1	2	3	1	-	-	2	371	14 2 86 120
2	2	-	2	-	-	-	2	227	14 2 86 130
1	1	-	2	1	-	-	1	229	14 2 86 140
2	2	1	2	1	-	-	1	270	14 2 86 160
3	3	-	8	-	-	2	6	1 085	14 2 86 180
1	1	-	2	-	-	-	2	412	14 2 86 210
4	4	1	4	-	-	-	4	559	14 2 86 220
5	5	6	15	1	-	4	10	1 383	14 2 86 230
2	2	3	2	-1	-	1	2	306	14 2 86 240
-	-	3	-	-	-	-1	1	132	14 2 86 260
-	-	-	-	-	-	-	-	-	14 2 86 270
1	1	-	2	1	-	-	1	186	14 2 86 280
-	-	-	-	-	-	-	-	-	14 2 86 300
2	2	-	2	-	-	-	2	348	14 2 86 315
2	2	1	2	-1	2	-1	2	187	14 2 86 320
-	-	-	-	-	-	-	-	-	14 2 86 330
1	1	-	1	-	-	-	1	114	14 2 86 340
1	1	-	-	-	-	-2	2	18	14 2 86 360
-	-	-	1	-	1	-	-	78	14 2 86 370
2	2	-	3	-	-	1	2	494	14 2 86 390
-	-	-	2	1	-	-	1	320	14 2 86 400
-	-	-	-	-	-	-	-	-	14 2 86 410
-	-	-	-	-	-	-	-	-	14 2 86 430
8	8	4	3	-8	1	-1	11	960	14 2 86 470

## Regierungsbezirk Dresden

Schlüssel- nummer	Kreisfreie Stadt Landkreis Gemeinde	Fortschreibung des Gebäude- und Wohnungsbestandes				
		Bestand an Wohnge- bäuden	darunter mit 1 oder 2 Wohnungen	Bestand an Wohnungen in		
				insge- samt	davon mit ... Räumen	
					1	2
		111	112	113	114	115
Noch: Landkreis Riesa-Großenhain						
14 2 85 300	Schönfeld	559	540	758	-	9
14 2 85 320	Stauchitz	1 009	916	1 615	5	47
14 2 85 330	Strehla, Stadt	1 111	954	1 988	7	81
14 2 85 350	Tauscha	428	412	647	27	14
14 2 85 360	Thiendorf	688	659	976	2	27
14 2 85 370	Weißig a. Raschütz	308	301	414	1	16
14 2 85 390	Wildenhain	541	520	759	7	35
14 2 85 400	Wülknitz	562	500	925	1	47
14 2 85 410	Zabeltitz	860	820	1 225	8	22
14 2 85 420	Zeithain	1 671	1 434	3 455	9	214
<b>14 2 86</b>	<b>Landkreis Löbau-Zittau</b>	<b>34 008</b>	<b>27 162</b>	<b>76 255</b>	<b>509</b>	<b>4 701</b>
14 2 86 010	Beiersdorf	452	435	603	2	23
14 2 86 020	Bernstadt a. d. Eigen, Stadt	1 156	1 048	1 927	7	101
14 2 86 030	Berthelsdorf	609	574	836	9	44
14 2 86 040	Bertsdorf-Hörnitz	766	730	1 091	2	62
14 2 86 060	Dürrhennersdorf	322	298	524	1	38
14 2 86 070	Ebersbach/Sa., Stadt	1 905	1 449	5 300	60	434
14 2 86 090	Eibau	1 431	1 283	2 375	18	133
14 2 86 100	Friedersdorf	468	446	688	1	51
14 2 86 110	Großhennersdorf	437	407	625	6	14
14 2 86 120	Großschönau	1 690	1 354	3 486	18	246
14 2 86 130	Großschweidnitz	353	298	658	2	51
14 2 86 140	Hainewalde	553	524	808	5	36
14 2 86 160	Herrnhut, Stadt	616	513	1 262	6	83
14 2 86 180	Jonsdorf, Kurort	543	505	820	7	40
14 2 86 210	Lawalde	633	615	849	2	31
14 2 86 220	Leutersdorf	1 173	1 055	1 954	4	111
14 2 86 230	Löbau, Stadt	3 335	2 357	9 981	99	588
14 2 86 240	Mittelherwigsdorf	1 258	1 149	1 893	3	85
14 2 86 260	Neugersdorf, Stadt	1 469	1 133	3 319	-	169
14 2 86 270	Neusalza-Spremberg, Stadt	652	555	1 197	22	78
14 2 86 280	Niedercunnersdorf	531	503	754	8	30
14 2 86 300	Obercunnersdorf	690	653	1 000	5	54
14 2 86 315	Oderwitz	1 613	1 443	2 743	7	136
14 2 86 320	Olbersdorf	1 070	775	3 382	2	306
14 2 86 330	Oppach	774	695	1 306	12	55
14 2 86 340	Ostritz, Stadt	831	690	1 630	21	105
14 2 86 360	Oybin	496	450	774	7	37
14 2 86 370	Rosenbach	550	528	771	4	46
14 2 86 390	Schönau-Berzdorf a. d. Eigen	443	369	822	2	33
14 2 86 400	Schönbach	414	387	635	2	35
14 2 86 410	Seifhennersdorf, Stadt	1 257	988	2 637	11	131
14 2 86 430	Strahwalde	286	269	403	-	10
14 2 86 470	Zittau, Stadt	5 232	2 684	19 202	154	1 305

## Regierungsbezirk Dresden

am 31. Dezember 2006								Schlüssel- nummer
Wohn- und Nichtwohngebäuden						Wohnungen je 1 000 Einwohner		
davon mit ... Räumen					Wohnfläche in 100 m²			
3	4	5	6	7 und mehr			darin Räume	
116	117	118	119	120	121	122	123	
97	195	192	133	132	1 032	714	373	14 2 85 300
259	508	419	215	162	1 247	1 334	463	14 2 85 320
459	647	443	237	114	867	1 573	480	14 2 85 330
73	156	179	117	81	620	580	432	14 2 85 350
132	219	260	186	150	1 148	883	433	14 2 85 360
67	93	87	74	76	596	371	433	14 2 85 370
109	167	220	145	76	591	670	441	14 2 85 390
202	290	199	102	84	667	729	508	14 2 85 400
178	312	294	217	194	1 483	1 114	423	14 2 85 410
749	1 207	737	314	225	1 709	2 541	532	14 2 85 420
19 990	26 268	14 059	6 601	4 127	31 405	55 544	541	14 2 86
110	202	124	91	51	380	480	469	14 2 86 010
391	569	417	252	190	1 445	1 561	481	14 2 86 020
154	240	178	129	82	627	669	477	14 2 86 030
240	304	264	131	88	668	901	436	14 2 86 040
97	159	112	72	45	343	414	443	14 2 86 060
1 482	1 917	921	281	205	1 582	3 489	614	14 2 86 070
596	702	487	257	182	1 361	1 894	490	14 2 86 090
148	210	132	93	53	399	553	480	14 2 86 100
109	173	138	108	77	592	548	402	14 2 86 110
910	1 177	625	334	176	1 351	2 587	543	14 2 86 120
150	202	129	84	40	300	506	459	14 2 86 130
185	229	167	121	65	492	655	461	14 2 86 140
271	433	265	116	88	664	1 003	447	14 2 86 160
159	225	179	122	88	690	711	449	14 2 86 180
156	245	190	128	97	726	730	404	14 2 86 210
444	622	402	242	129	964	1 473	471	14 2 86 220
2 534	3 853	1 759	727	421	3 195	7 001	564	14 2 86 230
369	537	462	273	164	1 255	1 554	454	14 2 86 240
1 084	1 056	641	230	139	1 072	2 358	533	14 2 86 260
299	350	233	123	92	724	893	490	14 2 86 270
122	202	169	130	93	711	629	452	14 2 86 280
210	272	224	133	102	803	810	464	14 2 86 300
640	898	589	302	171	1 320	2 152	470	14 2 86 315
960	1 291	500	204	119	896	2 318	593	14 2 86 320
317	412	276	157	77	571	966	447	14 2 86 330
370	491	353	189	101	762	1 207	573	14 2 86 340
134	199	194	116	87	662	672	482	14 2 86 360
115	227	166	113	100	756	631	449	14 2 86 370
167	222	235	103	60	442	628	466	14 2 86 390
156	175	136	61	70	534	501	470	14 2 86 400
720	951	450	226	148	1 117	1 920	578	14 2 86 410
71	128	91	60	43	319	341	505	14 2 86 430
6 120	7 395	2 851	893	484	3 682	12 790	644	14 2 86 470

## Regierungsbezirk Dresden

Schlüssel- nummer	Kreisfreie Stadt Landkreis Gemeinde	Tourismus 2006				Straßenver- kehrsunfälle insgesamt (ohne sonst.)
		geöffnete Beherber- gungsstätten	angebotene Gästebetten	Ankünfte	Übernach- tungen	
		124	125	126	127	128
Noch: Landkreis Riesa-Großenhain						
14 2 85 300	Schönfeld	1	.	.	.	17
14 2 85 320	Stauchitz	-	-	-	-	28
14 2 85 330	Strehla, Stadt	4	166	7 900	15 312	10
14 2 85 350	Tauscha	-	-	-	-	6
14 2 85 360	Thiendorf	2	.	.	.	28
14 2 85 370	Weißig a. Raschütz	-	-	-	-	2
14 2 85 390	Wildenhain	2	.	.	.	9
14 2 85 400	Wülknitz	1	.	.	.	8
14 2 85 410	Zabeltitz	2	.	.	.	16
14 2 85 420	Zeithain	2	.	.	.	33
<b>14 2 86</b>	<b>Landkreis Löbau-Zittau</b>	<b>105</b>	<b>4 800</b>	<b>165 231</b>	<b>527 106</b>	<b>772</b>
14 2 86 010	Beiersdorf	2	.	.	.	7
14 2 86 020	Bernstadt a. d. Eigen, Stadt	1	.	.	.	23
14 2 86 030	Berthelsdorf	1	.	.	.	4
14 2 86 040	Bertsdorf-Hörnitz	3	252	9 559	25 104	13
14 2 86 060	Dürrhennersdorf	-	-	-	-	6
14 2 86 070	Ebersbach/Sa., Stadt	1	.	.	.	43
14 2 86 090	Eibau	5	118	1 996	4 524	12
14 2 86 100	Friedersdorf	1	.	.	.	7
14 2 86 110	Großhennersdorf	1	.	.	.	14
14 2 86 120	Großschönau	13	723	27 689	119 390	22
14 2 86 130	Großschweidnitz	1	.	.	.	15
14 2 86 140	Hainewalde	1	.	.	.	10
14 2 86 160	Herrnhut, Stadt	2	.	.	.	15
14 2 86 180	Jonsdorf, Kurort	13	579	23 309	83 047	6
14 2 86 210	Lawalde	2	.	.	.	10
14 2 86 220	Leutersdorf	2	.	.	.	25
14 2 86 230	Löbau, Stadt	6	195	5 220	30 381	117
14 2 86 240	Mittelherwigsdorf	2	.	.	.	31
14 2 86 260	Neugersdorf, Stadt	2	.	.	.	27
14 2 86 270	Neusalza-Spremberg, Stadt	-	-	-	-	15
14 2 86 280	Niedercunnersdorf	-	-	-	-	9
14 2 86 300	Obercunnersdorf	1	.	.	.	15
14 2 86 315	Oderwitz	2	.	.	.	32
14 2 86 320	Olbersdorf	4	191	7 481	19 525	24
14 2 86 330	Oppach	1	.	.	.	19
14 2 86 340	Ostritz, Stadt	3	207	11 772	30 292	13
14 2 86 360	Oybin	18	621	23 453	76 175	10
14 2 86 370	Rosenbach	2	.	.	.	13
14 2 86 390	Schönau-Berzdorf a. d. Eigen	-	-	-	-	5
14 2 86 400	Schönbach	1	.	.	.	6
14 2 86 410	Seifhennersdorf, Stadt	5	658	14 813	46 397	9
14 2 86 430	Strahwalde	1	.	.	.	9
14 2 86 470	Zittau, Stadt	8	381	16 516	33 610	186

## Regierungsbezirk Dresden

Schwerwiegende Unfälle mit Sachschaden 2006		Straßenverkehrsunfälle mit Personenschaden 2006				Kraftfahrzeugbestand am 1. Januar 2007			Schlüsselnummer
im engeren Sinne	unter Alkoholeinwirkung	insgesamt	verunglückte Personen			insgesamt	darunter		
			Getötete	Schwer-verletzte	Leicht-verletzte		Pkw	Krafträder	
129	130	131	132	133	134	135	136	137	
8	-	9	-	4	9	1 664	1 299	97	14 2 85 300
8	-	20	-	8	19	2 494	2 076	185	14 2 85 320
4	-	6	-	2	7	2 817	2 362	129	14 2 85 330
-	-	6	-	3	5	1 319	1 059	67	14 2 85 350
10	2	16	-	11	14	2 044	1 523	102	14 2 85 360
-	-	2	-	2	1	818	647	34	14 2 85 370
3	1	5	-	-	7	1 370	1 099	91	14 2 85 390
-	-	8	1	2	9	1 412	1 097	69	14 2 85 400
3	-	13	1	9	9	2 286	1 879	116	14 2 85 410
6	5	22	-	3	24	4 558	3 910	225	14 2 85 420
194	50	528	11	174	530	95 998	83 029	4 808	14 2 86
1	-	6	-	4	5	978	845	57	14 2 86 010
8	-	15	1	10	7	2 864	2 444	136	14 2 86 020
1	-	3	-	1	2	1 259	1 083	71	14 2 86 030
4	-	9	1	3	6	1 808	1 592	90	14 2 86 040
-	-	6	-	-	8	936	741	69	14 2 86 060
15	3	25	1	5	23	5 357	4 740	228	14 2 86 070
-	2	10	-	6	8	3 724	3 089	204	14 2 86 090
-	-	7	-	1	11	1 109	937	68	14 2 86 100
1	1	12	-	6	16	1 081	889	38	14 2 86 110
3	1	18	1	6	14	4 609	4 026	287	14 2 86 120
4	1	10	-	3	9	981	851	53	14 2 86 130
2	-	8	1	5	6	1 391	1 195	64	14 2 86 140
2	2	11	1	3	11	1 733	1 454	101	14 2 86 160
1	-	5	-	1	5	1 315	1 173	77	14 2 86 180
7	-	3	-	1	2	1 826	1 466	128	14 2 86 210
8	1	16	1	5	22	3 118	2 671	171	14 2 86 220
27	8	82	1	25	90	12 263	10 574	537	14 2 86 230
10	-	21	-	9	28	3 178	2 766	172	14 2 86 240
9	4	14	-	6	16	4 271	3 739	188	14 2 86 260
3	1	11	-	1	14	1 616	1 397	69	14 2 86 270
6	-	3	-	2	7	1 297	1 058	89	14 2 86 280
4	-	11	-	7	10	1 511	1 273	77	14 2 86 300
12	2	18	1	10	13	3 975	3 437	236	14 2 86 315
6	3	15	-	5	15	3 658	3 268	190	14 2 86 320
4	-	15	-	4	14	1 909	1 663	107	14 2 86 330
-	2	11	-	8	9	1 848	1 643	80	14 2 86 340
4	-	6	1	-	5	1 183	1 058	64	14 2 86 360
3	-	10	1	1	10	1 401	1 165	88	14 2 86 370
-	-	5	-	3	2	1 385	1 179	56	14 2 86 390
2	1	3	-	-	4	1 035	879	33	14 2 86 400
2	3	4	-	2	3	2 962	2 595	157	14 2 86 410
6	-	3	-	1	3	634	550	45	14 2 86 430
39	15	132	-	30	132	17 702	15 520	777	14 2 86 470

## Regierungsbezirk Dresden

Schlüssel- nummer	Kreisfreie Stadt Landkreis Gemeinde	Ist-Aufkommen an Gemeindesteuern 2006 in 1 000 €				
		Grund- steuer A	Grund- steuer B	Gewerbe- steuer	Gemeindeanteil an der Ein- kommensteuer	Gemeindeanteil an der Umsatzsteuer
		138	139	140	141	142
Noch: Landkreis Riesa-Großenhain						
14 2 85 300	Schönfeld	24	145	125	169	55
14 2 85 320	Stauchitz	64	224	168	271	39
14 2 85 330	Strehla, Stadt	37	309	202	314	105
14 2 85 350	Tauscha	11	94	30	135	18
14 2 85 360	Thiendorf	33	278	642	176	110
14 2 85 370	Weißig a. Raschütz	21	50	26	55	15
14 2 85 390	Wildenhain	30	103	54	139	18
14 2 85 400	Wülknitz	22	135	204	126	63
14 2 85 410	Zabeltitz	38	190	185	216	24
14 2 85 420	Zeithain	47	665	8 158	607	179
<b>14 2 86</b>	<b>Landkreis Löbau-Zittau</b>	<b>616</b>	<b>10 591</b>	<b>16 715</b>	<b>9 310</b>	<b>3 644</b>
14 2 86 010	Beiersdorf	5	88	36	75	11
14 2 86 020	Bernstadt a. d. Eigen, Stadt	60	275	3 010	237	238
14 2 86 030	Berthelsdorf	15	85	79	100	11
14 2 86 040	Bertsdorf-Hörnitz	20	170	99	169	13
14 2 86 060	Dürrhennersdorf	6	48	124	84	23
14 2 86 070	Ebersbach/Sa., Stadt	8	584	410	615	147
14 2 86 090	Eibau	13	281	262	324	92
14 2 86 100	Friedersdorf	6	73	150	91	17
14 2 86 110	Großhennersdorf	22	77	30	86	26
14 2 86 120	Großschönau	15	512	623	360	141
14 2 86 130	Großschweidnitz	7	86	86	140	12
14 2 86 140	Hainewalde	10	113	23	115	35
14 2 86 160	Herrnhut, Stadt	16	170	591	201	79
14 2 86 180	Jonsdorf, Kurort	2	126	92	148	17
14 2 86 210	Lawalde	15	124	269	156	28
14 2 86 220	Leutersdorf	13	243	487	253	57
14 2 86 230	Löbau, Stadt	94	1 403	1 913	1 345	724
14 2 86 240	Mittelherwigsdorf	47	297	269	277	62
14 2 86 260	Neugersdorf, Stadt	2	600	1 376	424	242
14 2 86 270	Neusalza-Spremberg, Stadt	6	174	284	125	55
14 2 86 280	Niedercunnersdorf	12	77	80	119	25
14 2 86 300	Obercunnersdorf	13	106	263	133	27
14 2 86 315	Oderwitz	36	365	437	364	169
14 2 86 320	Olbersdorf	2	455	188	457	60
14 2 86 330	Oppach	4	169	216	165	50
14 2 86 340	Ostritz, Stadt	23	205	164	168	39
14 2 86 360	Oybin	4	169	42	140	18
14 2 86 370	Rosenbach	23	89	149	103	14
14 2 86 390	Schönau-Berzdorf a. d. Eigen	22	96	35	98	24
14 2 86 400	Schönbach	7	107	324	96	76
14 2 86 410	Seifhennersdorf, Stadt	14	366	528	260	88
14 2 86 430	Strahwalde	15	54	50	45	8
14 2 86 470	Zittau, Stadt	59	2 807	4 024	1 839	1 013

## Regierungsbezirk Dresden

Hebesätze in %			Realsteuer- aufbringungs- kraft 2006	Steuereinnahmekraft 2006		Schuldenstand am 31.12.2006		Personal- stand am 30. Juni 2006	Schlüssel- nummer
Grund- steuer A	Grund- steuer B	Gewerbe- steuer		insgesamt	je Einwohner	insgesamt	je Einwohner		
				1 000 €	1 000 €	€	1 000 €		
143	144	145	146	147	148	149	150	151	
280	370	375	339	550	271	1 220	601	40	14 2 85 300
350	365	380	512	805	231	2 342	671	48	14 2 85 320
300	400	360	613	1 011	243	4 618	1 110	49	14 2 85 330
260	350	365	167	317	207	-	-	22	14 2 85 350
260	360	375	1 091	1 312	580	906	401	34	14 2 85 360
270	350	365	117	184	189	502	517	3	14 2 85 370
270	350	370	226	378	217	327	188	23	14 2 85 390
290	380	380	403	572	313	732	400	14	14 2 85 400
280	365	380	475	696	240	1 059	365	56	14 2 85 410
340	420	380	9 649	9 619	1 475	4 704	721	97	14 2 85 420
287	404	388	30 208	41 524	292	121 888	858	2 079	14 2 86
350	440	380	133	215	165	1 707	1 309	10	14 2 86 010
285	375	375	3 718	3 888	960	1 010	249	33	14 2 86 020
260	360	380	208	311	175	1 225	691	12	14 2 86 030
320	420	400	301	474	187	811	321	27	14 2 86 040
200	300	275	267	356	296	-	-	1	14 2 86 060
280	380	380	1 141	1 863	214	5 055	580	74	14 2 86 070
280	370	370	646	1 035	211	1 517	309	71	14 2 86 090
280	370	375	260	353	244	-	-	13	14 2 86 100
290	380	400	144	252	163	362	234	8	14 2 86 110
300	400	380	1 266	1 705	263	7 727	1 191	61	14 2 86 120
310	380	375	203	346	242	411	287	2	14 2 86 130
280	400	380	162	309	176	197	112	11	14 2 86 140
290	380	380	861	1 081	391	1 321	477	33	14 2 86 160
300	400	380	243	398	215	14	8	6	14 2 86 180
320	400	400	431	590	279	1 080	511	9	14 2 86 210
280	365	375	850	1 110	266	-	-	45	14 2 86 220
250	380	400	3 742	5 630	315	18 947	1 062	169	14 2 86 230
285	375	375	700	1 011	239	2 193	520	43	14 2 86 240
340	450	375	2 118	2 645	418	4 231	669	50	14 2 86 260
265	350	365	551	702	284	974	394	36	14 2 86 270
285	375	375	193	329	196	915	545	17	14 2 86 280
305	400	375	423	557	257	1 086	501	33	14 2 86 300
300	380	380	941	1 430	245	3 186	545	47	14 2 86 315
320	430	420	660	1 160	201	5 119	886	140	14 2 86 320
280	370	370	451	643	218	1 029	349	32	14 2 86 330
330	420	430	396	590	206	3 786	1 324	13	14 2 86 340
330	440	400	219	373	231	2 327	1 440	26	14 2 86 360
290	380	360	300	401	231	747	431	14	14 2 86 370
285	375	375	176	294	163	1 794	996	25	14 2 86 390
300	375	350	518	655	485	290	215	9	14 2 86 400
300	400	400	969	1 268	274	1 113	241	34	14 2 86 410
340	435	380	122	170	213	1 759	2 204	3	14 2 86 430
311	442	416	6 896	9 381	312	36 716	1 223	381	14 2 86 470

## Regierungsbezirk Dresden

Schlüssel- nummer	Kreisfreie Stadt Landkreis Gemeinde	Berein. Einnahmen der öffentlichen Kommunalhaushalte 2006 in 1 000 €				
		insgesamt	Einnahmen der laufenden Rechnung	darunter		Einnahmen der Kapital- rechnung
				Schlüsselzu- weis. v. Land	Gebühren, zweckg. Abg.	
		152	153	154	155	156
Noch: Landkreis Riesa-Großenhain						
14 2 85 300	Schönfeld	1 966	1 815	560	112	151
14 2 85 320	Stauchitz	4 151	3 543	990	411	609
14 2 85 330	Strehla, Stadt	4 135	3 828	1 179	435	308
14 2 85 350	Tauscha	1 524	1 228	327	184	296
14 2 85 360	Thiendorf	2 578	1 914	117	47	664
14 2 85 370	Weißig a. Raschütz	663	645	215	30	18
14 2 85 390	Wildenhain	1 888	1 485	429	226	403
14 2 85 400	Wülknitz	1 912	1 529	403	98	383
14 2 85 410	Zabeltitz	2 852	2 477	668	123	374
14 2 85 420	Zeithain	15 369	12 942	952	344	2 427
<b>14 2 86</b>	<b>Landkreis Löbau-Zittau</b>	<b>350 989</b>	<b>320 294</b>	<b>67 616</b>	<b>25 073</b>	<b>30 695</b>
14 2 86 010	Beiersdorf	1 112	929	346	94	183
14 2 86 020	Bernstadt a. d. Eigen, Stadt	5 158	4 765	405	137	393
14 2 86 030	Berthelsdorf	1 496	1 306	460	152	190
14 2 86 040	Bertsdorf-Hörnitz	2 705	2 046	685	295	658
14 2 86 060	Dürrhennersdorf	1 217	632	179	-	586
14 2 86 070	Ebersbach/Sa., Stadt	7 950	6 654	2 768	226	1 296
14 2 86 090	Eibau	5 004	3 886	1 376	351	1 118
14 2 86 100	Friedersdorf	1 282	965	372	19	318
14 2 86 110	Großhennersdorf	1 281	1 008	416	59	272
14 2 86 120	Großschönau	7 522	5 402	1 573	811	2 121
14 2 86 130	Großschweidnitz	912	867	262	46	46
14 2 86 140	Hainewalde	2 250	1 297	424	183	953
14 2 86 160	Herrnhut, Stadt	2 750	2 426	469	79	325
14 2 86 180	Jonsdorf, Kurort	2 255	1 581	462	286	674
14 2 86 210	Lawalde	1 422	1 382	349	9	40
14 2 86 220	Leutersdorf	4 101	3 286	978	181	814
14 2 86 230	Löbau, Stadt	17 913	16 417	5 833	512	1 496
14 2 86 240	Mittelherwigsdorf	4 768	3 551	1 013	582	1 217
14 2 86 260	Neugersdorf, Stadt	6 464	5 185	1 177	223	1 279
14 2 86 270	Neusalza-Spremberg, Stadt	2 980	2 138	723	172	842
14 2 86 280	Niedercunnersdorf	1 708	1 263	475	81	444
14 2 86 300	Obercunnersdorf	1 726	1 665	526	252	61
14 2 86 315	Oderwitz	4 955	4 272	1 549	219	683
14 2 86 320	Olbersdorf	6 175	5 415	1 731	1 032	760
14 2 86 330	Oppach	2 850	2 241	761	169	609
14 2 86 340	Ostritz, Stadt	2 723	2 427	836	449	296
14 2 86 360	Oybin	3 035	2 021	299	796	1 014
14 2 86 370	Rosenbach	1 314	1 176	299	134	137
14 2 86 390	Schönau-Berzdorf a. d. Eigen	1 424	1 339	432	96	84
14 2 86 400	Schönbach	1 709	846	-	44	863
14 2 86 410	Seifhennersdorf, Stadt	5 710	3 936	1 427	100	1 773
14 2 86 430	Strahwalde	531	508	200	1	23
14 2 86 470	Zittau, Stadt	39 820	33 481	9 572	3 803	6 339

## Regierungsbezirk Dresden

Bereinigte Ausgaben der öffentlichen Kommunalhaushalte 2006 in 1 000 €							Finanzierungs- saldo 2006 in 1 000 €	Schlüssel- nummer
insgesamt	Ausgaben der laufenden Rechnung	darunter		Ausgaben der Kapital- rechnung	darunter			
		Personal- ausgaben	laufender Sachaufwand		Sach- investitionen	darunter Bau- maßnahmen		
157	158	159	160	161	162	163	164	
1 845	1 578	1 001	445	267	232	175	121	14 2 85 300
4 342	3 150	1 433	903	1 192	1 232	1 125	-190	14 2 85 320
4 090	3 498	1 244	947	592	576	554	46	14 2 85 330
1 596	1 112	495	275	484	452	346	-72	14 2 85 350
2 569	1 522	756	418	1 047	1 030	1 008	9	14 2 85 360
587	564	76	179	23	22	22	76	14 2 85 370
1 822	1 412	599	322	410	422	384	66	14 2 85 390
1 528	1 278	443	355	250	230	151	384	14 2 85 400
2 736	2 424	1 293	598	311	300	269	116	14 2 85 410
8 992	5 818	2 630	1 867	3 174	2 308	2 006	6 377	14 2 85 420
362 719	316 870	69 662	50 860	45 848	36 478	32 176	-11 730	14 2 86
1 086	889	352	179	196	195	2	26	14 2 86 010
3 576	2 734	1 071	907	842	836	560	1 582	14 2 86 020
1 333	1 062	305	244	271	271	245	163	14 2 86 030
2 669	1 807	586	281	862	839	723	35	14 2 86 040
1 320	500	56	184	820	820	817	-103	14 2 86 060
7 360	5 958	2 355	1 214	1 402	1 010	852	591	14 2 86 070
4 619	3 845	2 127	856	774	774	689	385	14 2 86 090
1 482	802	280	232	679	679	668	-199	14 2 86 100
1 160	850	214	223	311	311	269	120	14 2 86 110
7 670	4 925	1 727	872	2 745	2 359	2 212	-148	14 2 86 120
760	642	84	109	118	98	76	152	14 2 86 130
2 249	1 100	428	178	1 149	1 133	1 129	1	14 2 86 140
2 634	1 901	1 102	457	733	733	721	116	14 2 86 160
2 223	1 434	209	336	789	764	750	32	14 2 86 180
1 177	1 092	245	198	85	11	7	245	14 2 86 210
4 526	2 403	1 239	536	2 123	2 137	1 953	-426	14 2 86 220
18 190	14 633	5 860	3 742	3 557	2 478	2 156	-277	14 2 86 230
5 023	3 078	1 503	771	1 945	1 906	1 777	-255	14 2 86 240
6 721	4 342	1 581	1 079	2 379	2 137	2 110	-257	14 2 86 260
2 310	1 510	1 224	512	799	795	674	670	14 2 86 270
1 583	1 056	464	260	527	527	516	125	14 2 86 280
1 486	1 432	808	471	53	70	49	240	14 2 86 300
4 719	3 947	1 561	898	772	761	307	236	14 2 86 315
5 837	5 014	3 015	962	823	752	679	338	14 2 86 320
2 777	2 016	1 210	527	761	761	690	73	14 2 86 330
2 425	2 333	455	947	92	91	74	298	14 2 86 340
2 892	2 008	685	433	883	874	835	144	14 2 86 360
1 377	1 050	426	283	327	327	278	-63	14 2 86 370
1 201	1 104	682	304	97	95	50	222	14 2 86 390
1 997	699	230	132	1 298	1 340	1 303	-288	14 2 86 400
5 725	3 247	1 148	824	2 478	2 438	2 210	-16	14 2 86 410
449	441	66	64	8	8	-	82	14 2 86 430
40 097	31 215	12 555	7 972	8 882	3 477	2 975	-277	14 2 86 470

## Regierungsbezirk Dresden

Schlüssel- nummer	Kreisfreie Stadt Landkreis Gemeinde	Fläche 31.12.2006 km²	Bevölkerung am				Einwoh- ner je km² 2006
			3.10.1990	31. Dezember 2006			
			insgesamt		männlich	weiblich	
		1	2	3	4	5	6
14 2 87	Landkreis Sächsische Schweiz	887,89	157 629	138 486	68 154	70 332	156
14 2 87 015	Bad Gottleuba-Berggießhübel, Stadt	88,75	6 727	5 990	2 971	3 019	67
14 2 87 020	Bad Schandau, Stadt	35,84	4 214	2 999	1 464	1 535	84
14 2 87 040	Bahretal	36,48	2 026	2 376	1 205	1 171	65
14 2 87 090	Dohma	19,56	1 691	2 103	1 069	1 034	108
14 2 87 100	Dohna, Stadt	28,57	4 886	6 119	3 086	3 033	214
14 2 87 110	Dürrröhrsdorf-Dittersbach	43,52	4 718	4 609	2 302	2 307	106
14 2 87 120	Gohrisch	34,78	2 251	2 210	1 097	1 113	64
14 2 87 140	Heidenau, Stadt	11,07	20 315	16 695	8 211	8 484	1 508
14 2 87 160	Hohnstein, Stadt	64,61	4 239	3 671	1 849	1 822	57
14 2 87 170	Hohwald	58,93	5 129	4 750	2 394	2 356	81
14 2 87 180	Kirnitzschtal	44,17	2 349	2 158	1 094	1 064	49
14 2 87 190	Königstein/Sächs.Schweiz, Stadt	26,93	3 625	2 822	1 513	1 309	105
14 2 87 230	Liebstadt, Stadt	37,41	1 616	1 371	710	661	37
14 2 87 240	Lohmen	25,80	3 291	3 274	1 595	1 679	127
14 2 87 260	Müglitztal	21,00	2 060	2 205	1 126	1 079	105
14 2 87 270	Neustadt i. Sa., Stadt	24,12	13 225	9 929	4 825	5 104	412
14 2 87 290	Pirna, Stadt	53,01	46 081	39 751	19 138	20 613	750
14 2 87 300	Porschdorf	10,92	1 591	1 286	642	644	118
14 2 87 310	Rathen, Kurort	3,58	572	410	203	207	115
14 2 87 320	Rathmannsdorf	4,37	1 284	1 087	512	575	249
14 2 87 330	Reinhardtsdorf-Schöna	31,75	1 919	1 603	804	799	50
14 2 87 350	Rosenthal-Bielatal	46,45	1 955	1 714	810	904	37
14 2 87 370	Sebnitz, Stadt	43,92	11 705	8 920	4 315	4 605	203
14 2 87 380	Stadt Wehlen, Stadt	10,81	1 911	1 724	874	850	160
14 2 87 390	Stolpen, Stadt	60,86	5 890	6 021	2 992	3 029	99
14 2 87 400	Struppen	20,68	2 359	2 689	1 353	1 336	130
14 2 90	Weißeritzkreis	765,71	119 484	121 239	60 223	61 016	158
14 2 90 010	Altenberg, Stadt	89,74	7 593	5 890	2 996	2 894	66
14 2 90 020	Bannewitz	25,82	6 758	10 779	5 297	5 482	418
14 2 90 080	Dippoldiswalde, Stadt	63,37	10 672	10 568	5 155	5 413	167
14 2 90 100	Dorfhain	6,26	1 254	1 213	615	598	194
14 2 90 130	Freital, Stadt	40,53	41 480	39 114	19 208	19 906	965
14 2 90 140	Geising, Stadt	56,07	3 784	3 235	1 621	1 614	58
14 2 90 150	Glashütte, Stadt	41,76	5 631	4 513	2 259	2 254	108
14 2 90 180	Hartmannsdorf-Reichenau	28,31	1 388	1 212	588	624	43
14 2 90 200	Hermisdorf/Erzgeb.	20,14	1 205	981	496	485	49
14 2 90 220	Höckendorf	36,65	3 043	3 085	1 526	1 559	84
14 2 90 260	Kreischa	28,97	3 701	4 441	2 240	2 201	153
14 2 90 350	Pretzschendorf	49,91	5 057	4 428	2 289	2 139	89
14 2 90 360	Rabenau, Stadt	30,73	4 744	4 655	2 341	2 314	152
14 2 90 380	Reinhardtsgrimma	53,81	2 552	3 002	1 510	1 492	56
14 2 90 410	Schmiedeberg	40,76	5 649	4 739	2 351	2 388	116
14 2 90 440	Tharandt, Stadt	71,22	5 165	5 601	2 812	2 789	79
14 2 90 450	Wilsdruff, Stadt	81,69	9 808	13 783	6 919	6 864	169

## Regierungsbezirk Dresden

Bevölkerung im Alter von ... bis unter ... Jahren am 31. Dezember 2006									Schlüssel- nummer
unter 6	6 bis unter 15	15 bis unter 18	18 bis unter 25	25 bis unter 30	30 bis unter 40	40 bis unter 50	50 bis unter 65	65 und mehr	
7	8	9	10	11	12	13	14	15	
<b>6 264</b>	<b>8 154</b>	<b>4 377</b>	<b>11 596</b>	<b>7 498</b>	<b>16 182</b>	<b>21 972</b>	<b>28 526</b>	<b>33 917</b>	<b>14 2 87</b>
252	345	235	469	296	695	954	1 217	1 527	14 2 87 015
117	177	89	228	125	299	481	633	850	14 2 87 020
131	158	88	212	145	327	415	461	439	14 2 87 040
110	142	63	169	113	319	349	442	396	14 2 87 090
282	426	221	561	318	793	1 100	1 224	1 194	14 2 87 100
213	307	162	392	279	549	833	872	1 002	14 2 87 110
123	135	50	150	116	292	325	505	514	14 2 87 120
818	944	510	1 524	1 097	1 968	2 548	3 195	4 091	14 2 87 140
189	217	106	322	182	443	618	738	856	14 2 87 160
184	294	179	380	251	633	793	1 022	1 014	14 2 87 170
96	132	66	177	116	285	349	435	502	14 2 87 180
140	166	79	203	218	396	427	542	651	14 2 87 190
54	111	33	109	71	137	231	289	336	14 2 87 230
132	192	109	272	153	409	539	689	779	14 2 87 240
90	151	85	197	114	304	413	440	411	14 2 87 260
447	540	314	777	482	1 047	1 507	2 301	2 514	14 2 87 270
1 719	2 125	1 153	3 468	2 144	4 413	5 849	8 207	10 673	14 2 87 290
50	74	43	93	48	157	235	291	295	14 2 87 300
10	30	12	25	13	39	86	81	114	14 2 87 310
43	78	38	76	51	118	180	206	297	14 2 87 320
58	78	54	133	91	179	269	372	369	14 2 87 330
84	121	70	128	101	164	248	364	434	14 2 87 350
399	482	269	654	406	913	1 389	1 952	2 456	14 2 87 370
78	121	47	126	89	225	279	382	377	14 2 87 380
342	416	219	525	351	779	1 039	1 068	1 282	14 2 87 390
103	192	83	226	128	299	516	598	544	14 2 87 400
<b>5 968</b>	<b>7 537</b>	<b>4 071</b>	<b>10 686</b>	<b>7 111</b>	<b>14 949</b>	<b>20 216</b>	<b>24 495</b>	<b>26 206</b>	<b>14 2 90</b>
234	376	212	493	312	664	1 041	1 276	1 282	14 2 90 010
520	686	346	991	660	1 346	1 890	2 180	2 160	14 2 90 020
499	655	346	969	601	1 251	1 733	2 092	2 422	14 2 90 080
49	83	37	90	66	137	198	267	286	14 2 90 100
1 916	2 291	1 264	3 374	2 267	4 742	6 255	8 253	8 752	14 2 90 130
169	216	111	248	170	403	523	643	752	14 2 90 140
183	252	157	400	245	458	703	924	1 191	14 2 90 150
55	64	40	127	77	129	224	247	249	14 2 90 180
51	76	38	77	42	122	151	196	228	14 2 90 200
169	219	102	282	187	380	531	557	658	14 2 90 220
222	283	139	381	283	594	726	945	868	14 2 90 260
187	266	162	392	251	503	771	918	978	14 2 90 350
225	270	168	422	267	604	774	950	975	14 2 90 360
172	198	126	265	192	397	523	588	541	14 2 90 380
202	283	177	409	263	531	738	998	1 138	14 2 90 410
298	336	178	527	331	747	970	1 018	1 196	14 2 90 440
817	983	468	1 239	897	1 941	2 465	2 443	2 530	14 2 90 450

## Regierungsbezirk Dresden

Schlüssel- nummer	Kreisfreie Stadt Landkreis Gemeinde	Lebendgeborene 2006		Gestorbene 2006		Überschuss bzw. Gestor-
		insgesamt	je 1 000 Einwohner	insgesamt	je 1 000 Einwohner	insgesamt
		16	17	18	19	20
<b>14 2 87</b>	<b>Landkreis Sächsische Schweiz</b>	<b>984</b>	<b>7,1</b>	<b>1 624</b>	<b>11,7</b>	<b>-640</b>
14 2 87 015	Bad Gottleuba-Berggießhübel, Stadt	37	6,1	82	13,6	-45
14 2 87 020	Bad Schandau, Stadt	19	6,3	37	12,2	-18
14 2 87 040	Bahretal	21	8,8	11	4,6	10
14 2 87 090	Dohma	19	9,0	9	4,3	10
14 2 87 100	Dohna, Stadt	43	7,0	89	14,6	-46
14 2 87 110	Dürrröhrsdorf-Dittersbach	31	6,6	46	9,8	-15
14 2 87 120	Gohrisch	26	11,8	17	7,7	9
14 2 87 140	Heidenau, Stadt	145	8,7	173	10,4	-28
14 2 87 160	Hohnstein, Stadt	25	6,8	49	13,2	-24
14 2 87 170	Hohwald	27	5,7	45	9,5	-18
14 2 87 180	Kirnitzschtal	18	8,3	17	7,8	1
14 2 87 190	Königstein/Sächs.Schweiz, Stadt	27	9,6	26	9,2	1
14 2 87 230	Liebstadt, Stadt	8	5,8	11	8,0	-3
14 2 87 240	Lohmen	19	5,8	33	10,0	-14
14 2 87 260	Müglitztal	9	4,1	19	8,6	-10
14 2 87 270	Neustadt i. Sa., Stadt	80	7,9	114	11,3	-34
14 2 87 290	Pirna, Stadt	269	6,7	527	13,2	-258
14 2 87 300	Porschdorf	4	3,1	6	4,6	-2
14 2 87 310	Rathen, Kurort	1	2,4	5	11,9	-4
14 2 87 320	Rathmannsdorf	4	3,6	18	16,3	-14
14 2 87 330	Reinhardtsdorf-Schöna	7	4,3	19	11,7	-12
14 2 87 350	Rosenthal-Bielatal	12	6,9	38	21,9	-26
14 2 87 370	Sebnitz, Stadt	59	6,6	114	12,7	-55
14 2 87 380	Stadt Wehlen, Stadt	11	6,4	18	10,5	-7
14 2 87 390	Stolpen, Stadt	50	8,2	82	13,5	-32
14 2 87 400	Struppen	13	4,8	19	7,0	-6
<b>14 2 90</b>	<b>Weißeritzkreis</b>	<b>915</b>	<b>7,5</b>	<b>1 243</b>	<b>10,2</b>	<b>-328</b>
14 2 90 010	Altenberg, Stadt	40	6,7	73	12,3	-33
14 2 90 020	Bannewitz	79	7,4	98	9,1	-19
14 2 90 080	Dippoldiswalde, Stadt	80	7,5	130	12,2	-50
14 2 90 100	Dorfhain	13	10,6	11	9,0	2
14 2 90 130	Freital, Stadt	280	7,2	409	10,5	-129
14 2 90 140	Geising, Stadt	28	8,6	28	8,6	-
14 2 90 150	Glashütte, Stadt	31	6,9	37	8,2	-6
14 2 90 180	Hartmannsdorf-Reichenau	7	5,7	12	9,8	-5
14 2 90 200	Hermisdorf/Erzgeb.	10	10,0	18	17,9	-8
14 2 90 220	Höckendorf	30	9,7	34	11,0	-4
14 2 90 260	Kreischa	31	7,0	44	9,9	-13
14 2 90 350	Pretzschendorf	25	5,6	32	7,2	-7
14 2 90 360	Rabenau, Stadt	38	8,2	45	9,7	-7
14 2 90 380	Reinhardtsgrimma	17	5,6	25	8,2	-8
14 2 90 410	Schmiedeberg	32	6,7	78	16,3	-46
14 2 90 440	Tharandt, Stadt	39	6,9	74	13,1	-35
14 2 90 450	Wilsdruff, Stadt	135	9,8	95	6,9	40

## Regierungsbezirk Dresden

der Geborenen benen (-)	Zuzüge 2006		Fortzüge 2006		Überschuss der Zu- bzw. Fortzüge (-)		Gesamtveränderung 2006		Schlüssel- nummer	
	insgesamt	je 1 000 Einwohner	insgesamt	je 1 000 Einwohner	insgesamt	je 1 000 Einwohner	insgesamt	je 1 000 Einwohner		
je 1 000 Einwohner	21	22	23	24	25	26	27	28	29	
	-4,6	2 738	19,7	3 668	26,3	-930	-6,7	-1 560	-11,2	14 2 87
	-7,5	188	31,2	231	38,3	-43	-7,1	-88	-14,6	14 2 87 015
	-5,9	101	33,4	143	47,3	-42	-13,9	-60	-19,8	14 2 87 020
	4,2	97	40,9	90	37,9	7	2,9	17	7,2	14 2 87 040
	4,8	91	43,3	96	45,7	-5	-2,4	5	2,4	14 2 87 090
	-7,5	393	64,4	325	53,3	68	11,1	22	3,6	14 2 87 100
	-3,2	165	35,3	302	64,7	-137	-29,3	-142	-30,4	14 2 87 110
	4,1	64	29,0	66	29,9	-2	-0,9	7	3,2	14 2 87 120
	-1,7	829	49,7	841	50,4	-12	-0,7	-40	-2,4	14 2 87 140
	-6,5	91	24,6	145	39,2	-54	-14,6	-78	-21,1	14 2 87 160
	-3,8	212	44,6	226	47,6	-14	-2,9	-32	-6,7	14 2 87 170
	0,5	76	35,1	90	41,5	-14	-6,5	-13	-6,0	14 2 87 180
	0,4	131	46,3	155	54,8	-24	-8,5	-25	-8,8	14 2 87 190
	-2,2	51	37,1	52	37,8	-1	-0,7	-4	-2,9	14 2 87 230
	-4,3	118	35,9	141	42,9	-23	-7,0	-37	-11,3	14 2 87 240
	-4,5	85	38,3	111	50,1	-26	-11,7	-36	-16,2	14 2 87 260
	-3,4	287	28,4	551	54,5	-264	-26,1	-298	-29,5	14 2 87 270
	-6,5	1 564	39,2	1 665	41,7	-101	-2,5	-359	-9,0	14 2 87 290
	-1,5	47	36,3	63	48,7	-16	-12,4	-16	-12,4	14 2 87 300
	-9,5	13	30,9	27	64,1	-14	-33,3	-18	-42,8	14 2 87 310
	-12,7	42	38,1	51	46,3	-9	-8,2	-23	-20,9	14 2 87 320
	-7,4	39	24,1	55	34,0	-16	-9,9	-28	-17,3	14 2 87 330
	-15,0	56	32,3	67	38,7	-11	-6,3	-37	-21,4	14 2 87 350
	-6,1	253	28,2	327	36,4	-74	-8,2	-129	-14,4	14 2 87 370
	-4,1	90	52,5	85	49,6	5	2,9	-2	-1,2	14 2 87 380
	-5,3	183	30,1	250	41,1	-67	-11,0	-99	-16,3	14 2 87 390
	-2,2	130	48,0	171	63,1	-41	-15,1	-47	-17,3	14 2 87 400
	-2,7	3 862	31,8	4 330	35,6	-468	-3,9	-797	-6,6	14 2 90
	-5,5	176	29,6	260	43,7	-84	-14,1	-117	-19,7	14 2 90 010
	-1,8	594	55,4	536	50,0	58	5,4	37	3,4	14 2 90 020
	-4,7	357	33,5	466	43,8	-109	-10,2	-159	-14,9	14 2 90 080
	1,6	28	22,9	49	40,0	-21	-17,2	-18	-14,7	14 2 90 100
	-3,3	1 530	39,1	1 468	37,5	62	1,6	-67	-1,7	14 2 90 130
	-	87	26,7	133	40,8	-46	-14,1	-46	-14,1	14 2 90 140
	-1,3	147	32,6	147	32,6	-	-	-6	-1,3	14 2 90 150
	-4,1	25	20,4	51	41,6	-26	-21,2	-31	-25,3	14 2 90 180
	-8,0	45	44,9	64	63,8	-19	-18,9	-27	-26,9	14 2 90 200
	-1,3	75	24,2	113	36,5	-38	-12,3	-42	-13,6	14 2 90 220
	-2,9	188	42,2	212	47,6	-24	-5,4	-37	-8,3	14 2 90 260
	-1,6	705	158,4	719	161,5	-14	-3,1	-22	-4,9	14 2 90 350
	-1,5	175	37,7	193	41,5	-18	-3,9	-25	-5,4	14 2 90 360
	-2,6	82	27,0	133	43,8	-51	-16,8	-59	-19,4	14 2 90 380
	-9,6	291	61,0	369	77,3	-78	-16,3	-123	-25,8	14 2 90 410
	-6,2	286	50,7	327	57,9	-41	-7,3	-76	-13,5	14 2 90 440
	2,9	585	42,5	604	43,9	-19	-1,4	21	1,5	14 2 90 450

## Regierungsbezirk Dresden

Schlüssel- nummer	Kreisfreie Stadt Landkreis Gemeinde	Allgemein bildende Schulen am 14. September 2006					
		Grundschulen				Mittelschulen	
		Schulen	Klassen	Schüler	Lehrer	Schulen	Klassen
		30	31	32	33	34	35
<b>14 2 87</b>	<b>Landkreis Sächsische Schweiz</b>	<b>29</b>	<b>198</b>	<b>3 808</b>	<b>320</b>	<b>11</b>	<b>128</b>
14 2 87 015	Bad Gottleuba-Berggießhübel, Stadt	1	7	121	10	1	14
14 2 87 020	Bad Schandau, Stadt	1	8	141	16	-	-
14 2 87 040	Bahretal	-	-	-	-	-	-
14 2 87 090	Dohna	-	-	-	-	-	-
14 2 87 100	Dohna, Stadt	1	8	158	11	1	8
14 2 87 110	Dürrröhrsdorf-Dittersbach	1	8	149	11	-	-
14 2 87 120	Gohrisch	1	6	106	7	-	-
14 2 87 140	Heidenau, Stadt	3	23	468	38	1	13
14 2 87 160	Hohnstein, Stadt	1	5	93	7	-	-
14 2 87 170	Hohwald	1	7	123	12	1	4
14 2 87 180	Kirnitzschtal	-	-	-	-	-	-
14 2 87 190	Königstein/Sächs.Schweiz, Stadt	1	4	85	8	1	14
14 2 87 230	Liebstadt, Stadt	1	5	103	10	-	-
14 2 87 240	Lohmen	1	6	106	8	-	-
14 2 87 260	Müglitztal	1	4	69	7	-	-
14 2 87 270	Neustadt i. Sa., Stadt	1	12	246	24	1	16
14 2 87 290	Pirna, Stadt	7	58	1 134	92	3	34
14 2 87 300	Porschdorf	-	-	-	-	-	-
14 2 87 310	Rathen, Kurort	-	-	-	-	-	-
14 2 87 320	Rathmannsdorf	-	-	-	-	-	-
14 2 87 330	Reinhardtsdorf-Schöna	-	-	-	-	-	-
14 2 87 350	Rosenthal-Bielatal	1	4	76	7	-	-
14 2 87 370	Sebnitz, Stadt	2	15	292	25	1	11
14 2 87 380	Stadt Wehlen, Stadt	1	4	69	5	-	-
14 2 87 390	Stolpen, Stadt	2	10	196	16	1	14
14 2 87 400	Struppen	1	4	73	6	-	-
<b>14 2 90</b>	<b>Weißeritzkreis</b>	<b>27</b>	<b>194</b>	<b>3 621</b>	<b>306</b>	<b>12</b>	<b>132</b>
14 2 90 010	Altenberg, Stadt	1	7	122	14	-	-
14 2 90 020	Bannewitz	2	14	281	22	1	7
14 2 90 080	Dippoldiswalde, Stadt	2	16	320	25	1	14
14 2 90 100	Dorfhain	-	-	-	-	-	-
14 2 90 130	Freital, Stadt	7	60	1 114	91	4	40
14 2 90 140	Geising, Stadt	1	6	115	13	1	13
14 2 90 150	Glashütte, Stadt	1	8	122	13	-	-
14 2 90 180	Hartmannsdorf-Reichenau	-	-	-	-	-	-
14 2 90 200	Hermisdorf/Erzgeb.	1	4	61	6	-	-
14 2 90 220	Höckendorf	1	8	125	9	-	-
14 2 90 260	Kreischa	1	7	127	9	1	7
14 2 90 350	Pretzschendorf	1	6	107	10	1	18
14 2 90 360	Rabenau, Stadt	1	6	122	9	1	3
14 2 90 380	Reinhardtsgrimma	1	4	85	8	-	-
14 2 90 410	Schmiedeberg	1	12	179	22	1	11
14 2 90 440	Tharandt, Stadt	2	9	192	15	-	-
14 2 90 450	Wilsdruff, Stadt	4	27	549	40	1	19

## Regierungsbezirk Dresden

Allgemein bildende Schulen am 14. September 2006										Schlüssel- nummer
Mittelschulen		Gymnasien				allgemein bildende Förderschulen				
Schüler	Lehrer	Schulen	Klassen	Schüler	Lehrer	Schulen	Klassen	Schüler	Lehrer	
36	37	38	39	40	41	42	43	44	45	
2 912	344	6	88	3 034	301	8	86	789	134	14 2 87
313	31	-	-	-	-	1	-	-	9	14 2 87 015
-	-	-	-	-	-	-	-	-	-	14 2 87 020
-	-	-	-	-	-	-	-	-	-	14 2 87 040
-	-	-	-	-	-	-	-	-	-	14 2 87 090
195	25	-	-	-	-	-	-	-	-	14 2 87 100
-	-	-	-	-	-	-	-	-	-	14 2 87 110
-	-	-	-	-	-	-	-	-	-	14 2 87 120
297	30	1	18	572	51	1	12	134	13	14 2 87 140
-	-	-	-	-	-	1	10	111	15	14 2 87 160
71	13	-	-	-	-	-	-	-	-	14 2 87 170
-	-	-	-	-	-	-	-	-	-	14 2 87 180
330	32	-	-	-	-	-	-	-	-	14 2 87 190
-	-	-	-	-	-	-	-	-	-	14 2 87 230
-	-	-	-	-	-	-	-	-	-	14 2 87 240
-	-	-	-	-	-	-	-	-	-	14 2 87 260
378	35	1	3	143	18	1	6	48	12	14 2 87 270
782	107	3	50	1 705	179	4	58	496	85	14 2 87 290
-	-	-	-	-	-	-	-	-	-	14 2 87 300
-	-	-	-	-	-	-	-	-	-	14 2 87 310
-	-	-	-	-	-	-	-	-	-	14 2 87 320
-	-	-	-	-	-	-	-	-	-	14 2 87 330
-	-	-	-	-	-	-	-	-	-	14 2 87 350
249	35	1	17	614	53	-	-	-	-	14 2 87 370
-	-	-	-	-	-	-	-	-	-	14 2 87 380
297	36	-	-	-	-	-	-	-	-	14 2 87 390
-	-	-	-	-	-	-	-	-	-	14 2 87 400
2 964	328	3	60	2 183	208	4	43	472	92	14 2 90
-	-	-	-	-	-	-	-	-	-	14 2 90 010
161	22	-	-	-	-	-	-	-	-	14 2 90 020
309	37	1	29	997	97	1	17	165	37	14 2 90 080
-	-	-	-	-	-	-	-	-	-	14 2 90 100
904	120	1	30	1 166	111	2	26	307	45	14 2 90 130
303	29	-	-	-	-	-	-	-	-	14 2 90 140
-	-	-	-	-	-	-	-	-	-	14 2 90 150
-	-	-	-	-	-	-	-	-	-	14 2 90 180
-	-	-	-	-	-	-	-	-	-	14 2 90 200
-	-	-	-	-	-	-	-	-	-	14 2 90 220
134	15	-	-	-	-	1	-	-	10	14 2 90 260
390	39	-	-	-	-	-	-	-	-	14 2 90 350
55	1	-	-	-	-	-	-	-	-	14 2 90 360
-	-	-	-	-	-	-	-	-	-	14 2 90 380
260	29	-	-	-	-	-	-	-	-	14 2 90 410
-	-	1	1	20	-	-	-	-	-	14 2 90 440
448	36	-	-	-	-	-	-	-	-	14 2 90 450

## Regierungsbezirk Dresden

Schlüssel- nummer	Kreisfreie Stadt Landkreis Gemeinde	Absolventen/Abgänger am Ende des Schuljahres			
		insgesamt	davon		
			ohne Hauptschul- abschluss	mit Hauptschul- abschluss	mit Realschul- abschluss
		46	47	48	49
<b>14 2 87</b>	<b>Landkreis Sächsische Schweiz</b>	<b>1 724</b>	<b>185</b>	<b>219</b>	<b>840</b>
14 2 87 015	Bad Gottleuba-Berggießhübel, Stadt	54	5	9	40
14 2 87 020	Bad Schandau, Stadt	-	-	-	-
14 2 87 040	Bahretal	39	-	13	26
14 2 87 090	Dohma	-	-	-	-
14 2 87 100	Dohna, Stadt	73	1	11	61
14 2 87 110	Dürrröhrsdorf-Dittersbach	-	-	-	-
14 2 87 120	Gohrisch	-	-	-	-
14 2 87 140	Heidenau, Stadt	204	37	15	76
14 2 87 160	Hohnstein, Stadt	20	20	-	-
14 2 87 170	Hohwald	74	6	20	48
14 2 87 180	Kirnitzschtal	-	-	-	-
14 2 87 190	Königstein/Sächs.Schweiz, Stadt	91	7	12	72
14 2 87 230	Liebstadt, Stadt	-	-	-	-
14 2 87 240	Lohmen	41	1	13	27
14 2 87 260	Müglitztal	-	-	-	-
14 2 87 270	Neustadt i. Sa., Stadt	178	17	16	63
14 2 87 290	Pirna, Stadt	640	82	83	221
14 2 87 300	Porschdorf	53	-	1	52
14 2 87 310	Rathen, Kurort	-	-	-	-
14 2 87 320	Rathmannsdorf	-	-	-	-
14 2 87 330	Reinhardtsdorf-Schöna	-	-	-	-
14 2 87 350	Rosenthal-Bielatal	-	-	-	-
14 2 87 370	Sebnitz, Stadt	148	5	10	65
14 2 87 380	Stadt Wehlen, Stadt	-	-	-	-
14 2 87 390	Stolpen, Stadt	109	4	16	89
14 2 87 400	Struppen	-	-	-	-
<b>14 2 90</b>	<b>Weißeritzkreis</b>	<b>1 394</b>	<b>110</b>	<b>115</b>	<b>825</b>
14 2 90 010	Altenberg, Stadt	-	-	-	-
14 2 90 020	Bannewitz	55	4	9	42
14 2 90 080	Dippoldiswalde, Stadt	286	19	25	100
14 2 90 100	Dorfhain	-	-	-	-
14 2 90 130	Freital, Stadt	598	72	42	282
14 2 90 140	Geising, Stadt	74	2	1	71
14 2 90 150	Glashütte, Stadt	31	-	-	31
14 2 90 180	Hartmannsdorf-Reichenau	-	-	-	-
14 2 90 200	Hermisdorf/Erzgeb.	-	-	-	-
14 2 90 220	Höckendorf	44	1	-	43
14 2 90 260	Kreischa	53	1	11	41
14 2 90 350	Pretzschendorf	33	4	-	29
14 2 90 360	Rabenau, Stadt	-	-	-	-
14 2 90 380	Reinhardtsgrimma	-	-	-	-
14 2 90 410	Schmiedeberg	61	3	7	51
14 2 90 440	Tharandt, Stadt	50	1	1	48
14 2 90 450	Wilsdruff, Stadt	109	3	19	87

## Regierungsbezirk Dresden

2005/06	Berufsbildende Schulen am 6. November 2006				Gewerbeanzeigen 2006		Schlüssel- nummer
mit allgemeiner Hochschulreife	Schulen	Klassen	Schüler	Lehrer	Anmel- dungen	Abmel- dungen	
50	51	52	53	54	55	56	
<b>480</b>	<b>9</b>	<b>206</b>	<b>4 312</b>	<b>223</b>	<b>1 295</b>	<b>1 058</b>	<b>14 2 87</b>
-	-	-	-	-	61	42	14 2 87 015
-	-	-	-	-	50	41	14 2 87 020
-	-	-	-	-	18	21	14 2 87 040
-	-	-	-	-	-	-	14 2 87 090
-	-	-	-	-	52	44	14 2 87 100
-	-	-	-	-	36	33	14 2 87 110
-	-	-	-	-	19	14	14 2 87 120
76	-	-	-	-	194	147	14 2 87 140
-	-	-	-	-	44	30	14 2 87 160
-	1	3	58	3	44	30	14 2 87 170
-	-	-	-	-	16	16	14 2 87 180
-	-	-	-	-	23	23	14 2 87 190
-	-	-	-	-	7	3	14 2 87 230
-	-	-	-	-	24	9	14 2 87 240
-	-	-	-	-	22	23	14 2 87 260
82	-	-	-	-	72	75	14 2 87 270
254	7	194	4 057	207	369	280	14 2 87 290
-	-	-	-	-	6	10	14 2 87 300
-	-	-	-	-	8	4	14 2 87 310
-	-	-	-	-	14	8	14 2 87 320
-	-	-	-	-	12	14	14 2 87 330
-	-	-	-	-	20	10	14 2 87 350
68	1	9	197	13	87	105	14 2 87 370
-	-	-	-	-	21	10	14 2 87 380
-	-	-	-	-	53	48	14 2 87 390
-	-	-	-	-	23	18	14 2 87 400
<b>344</b>	<b>5</b>	<b>163</b>	<b>3 568</b>	<b>184</b>	<b>1 193</b>	<b>900</b>	<b>14 2 90</b>
-	-	-	-	-	59	55	14 2 90 010
-	-	-	-	-	120	92	14 2 90 020
142	1	47	924	59	117	77	14 2 90 080
-	-	-	-	-	-	5	14 2 90 100
202	2	99	2 319	107	365	260	14 2 90 130
-	-	-	-	-	19	19	14 2 90 140
-	1	8	122	5	28	40	14 2 90 150
-	-	-	-	-	-	-	14 2 90 180
-	-	-	-	-	9	8	14 2 90 200
-	-	-	-	-	26	15	14 2 90 220
-	1	9	203	13	59	38	14 2 90 260
-	-	-	-	-	45	31	14 2 90 350
-	-	-	-	-	39	31	14 2 90 360
-	-	-	-	-	25	14	14 2 90 380
-	-	-	-	-	50	37	14 2 90 410
-	-	-	-	-	58	43	14 2 90 440
-	-	-	-	-	174	135	14 2 90 450

## Regierungsbezirk Dresden

Schlüssel- nummer	Kreisfreie Stadt Landkreis Gemeinde	Sozialversicherungspflichtig Beschäftigte am 30. Juni 2006				
		am Arbeitsort			am Wohnort	
		insgesamt	männlich	weiblich	insgesamt	männlich
		57	58	59	60	61
<b>14 2 87</b>	<b>Landkreis Sächsische Schweiz</b>	<b>34 823</b>	<b>17 354</b>	<b>17 469</b>	<b>45 116</b>	<b>23 053</b>
14 2 87 015	Bad Gottleuba-Berggießhübel, Stadt	1 727	683	1 044	2 207	1 113
14 2 87 020	Bad Schandau, Stadt	1 237	498	739	891	452
14 2 87 040	Bahretal	362	252	110	923	480
14 2 87 090	Dohma	215	152	63	810	398
14 2 87 100	Dohna, Stadt	1 898	1 243	655	2 307	1 169
14 2 87 110	Dürrröhrsdorf-Dittersbach	934	589	345	1 748	936
14 2 87 120	Gohrisch	353	161	192	700	363
14 2 87 140	Heidenau, Stadt	3 961	2 290	1 671	5 216	2 685
14 2 87 160	Hohnstein, Stadt	493	236	257	1 333	699
14 2 87 170	Hohwald	1 102	652	450	1 557	807
14 2 87 180	Kirnitzschtal	179	82	97	738	399
14 2 87 190	Königstein/Sächs.Schweiz, Stadt	900	480	420	775	399
14 2 87 230	Liebstadt, Stadt	209	142	67	531	295
14 2 87 240	Lohmen	599	338	261	1 189	598
14 2 87 260	Müglitztal	233	105	128	776	399
14 2 87 270	Neustadt i. Sa., Stadt	2 643	1 312	1 331	2 959	1 483
14 2 87 290	Pirna, Stadt	12 200	5 407	6 793	12 043	6 024
14 2 87 300	Porschdorf	112	59	53	446	225
14 2 87 310	Rathen, Kurort	247	104	143	129	70
14 2 87 320	Rathmannsdorf	99	61	38	334	166
14 2 87 330	Reinhardtsdorf-Schöna	185	110	75	581	304
14 2 87 350	Rosenthal-Bielatal	218	102	116	600	325
14 2 87 370	Sebnitz, Stadt	3 003	1 395	1 608	2 672	1 396
14 2 87 380	Stadt Wehlen, Stadt	181	103	78	569	296
14 2 87 390	Stolpen, Stadt	1 304	673	631	2 113	1 089
14 2 87 400	Struppen	229	125	104	969	483
<b>14 2 90</b>	<b>Weißeritzkreis</b>	<b>31 557</b>	<b>16 117</b>	<b>15 440</b>	<b>43 247</b>	<b>22 017</b>
14 2 90 010	Altenberg, Stadt	1 616	801	815	2 009	1 041
14 2 90 020	Bannewitz	1 748	941	807	3 987	1 945
14 2 90 080	Dippoldiswalde, Stadt	3 705	1 614	2 091	3 723	1 856
14 2 90 100	Dorfhain	224	90	134	453	234
14 2 90 130	Freital, Stadt	8 911	4 487	4 424	12 928	6 516
14 2 90 140	Geising, Stadt	759	409	350	1 134	601
14 2 90 150	Glashütte, Stadt	2 140	1 043	1 097	1 632	849
14 2 90 180	Hartmannsdorf-Reichenau	240	178	62	502	267
14 2 90 200	Hermisdorf/Erzgeb.	169	97	72	347	186
14 2 90 220	Höckendorf	606	310	296	1 221	617
14 2 90 260	Kreischa	2 278	586	1 692	1 695	834
14 2 90 350	Pretzschendorf	1 202	624	578	1 720	939
14 2 90 360	Rabenau, Stadt	763	421	342	1 729	912
14 2 90 380	Reinhardtsgrimma	321	205	116	1 217	633
14 2 90 410	Schmiedeberg	1 151	717	434	1 692	893
14 2 90 440	Tharandt, Stadt	835	425	410	1 928	978
14 2 90 450	Wilsdruff, Stadt	4 889	3 169	1 720	5 330	2 716

## Regierungsbezirk Dresden

	Arbeitslose im Jahresdurchschnitt 2006						Schlüssel- nummer
	insgesamt	und zwar					
weiblich		weiblich	Ausländer	im Alter von unter 25 Jahren	im Alter von 55 Jahren u. mehr	Langzeit- arbeitslose	
62	63	64	65	66	67	68	
22 063	12 434	5 842	265	1 607	1 737	4 661	14 2 87
1 094	410	175	6	61	52	130	14 2 87 015
439	292	137	10	39	41	97	14 2 87 020
443	160	74	.	26	17	42	14 2 87 040
412	122	55	.	18	20	44	14 2 87 090
1 138	394	174	9	51	74	137	14 2 87 100
812	360	156	.	44	49	119	14 2 87 110
337	181	88	.	16	31	56	14 2 87 120
2 531	1 782	846	52	263	209	705	14 2 87 140
634	329	156	.	45	38	83	14 2 87 160
750	425	198	3	45	74	192	14 2 87 170
339	190	102	.	19	29	55	14 2 87 180
376	224	102	.	27	29	76	14 2 87 190
236	110	46	.	13	19	41	14 2 87 230
591	249	120	.	30	37	73	14 2 87 240
377	179	88	.	17	27	71	14 2 87 260
1 476	1 199	597	61	133	183	549	14 2 87 270
6 019	3 621	1 690	81	508	485	1 411	14 2 87 290
221	106	47	.	12	14	31	14 2 87 300
59	24	13	.	.	3	4	14 2 87 310
168	86	42	.	12	9	27	14 2 87 320
277	142	71	.	14	26	48	14 2 87 330
275	143	71	.	17	27	46	14 2 87 350
1 276	912	425	14	106	139	352	14 2 87 370
273	114	52	.	12	18	23	14 2 87 380
1 024	501	241	10	58	53	189	14 2 87 390
486	180	76	4	18	34	61	14 2 87 400
21 230	9 006	4 194	168	1 256	1 258	3 616	14 2 90
968	433	197	7	42	67	137	14 2 90 010
2 042	635	296	7	98	96	270	14 2 90 020
1 867	691	339	9	104	103	237	14 2 90 080
219	54	23	.	7	5	15	14 2 90 100
6 412	3 722	1 709	122	514	473	1 685	14 2 90 130
533	190	89	.	20	24	55	14 2 90 140
783	298	133	3	46	44	122	14 2 90 150
235	81	39	.	9	13	29	14 2 90 180
161	61	27	.	6	12	19	14 2 90 200
604	183	74	.	22	22	57	14 2 90 220
861	259	117	.	44	45	86	14 2 90 260
781	286	128	3	37	42	95	14 2 90 350
817	357	176	.	48	61	161	14 2 90 360
584	161	74	.	19	18	53	14 2 90 380
799	343	159	.	41	54	124	14 2 90 410
950	352	173	5	52	59	123	14 2 90 440
2 614	899	440	6	145	119	348	14 2 90 450

## Regierungsbezirk Dresden

Schlüssel- nummer	Kreisfreie Stadt Landkreis Gemeinde	Bodenfläche am 31.12.2006 nach Art der tatsächlichen Nutzung in ha		
		insgesamt	Siedlungs- und Verkehrsfläche	
			zusammen	Gebäude- und Freifläche
		69	70	71
<b>14 2 87</b>	<b>Landkreis Sächsische Schweiz</b>	<b>88 789</b>	<b>7 648</b>	<b>4 083</b>
14 2 87 015	Bad Gottleuba-Berggießhübel, Stadt	8 875	567	257
14 2 87 020	Bad Schandau, Stadt	3 584	207	74
14 2 87 040	Bahretal	3 648	199	107
14 2 87 090	Dohma	1 956	139	72
14 2 87 100	Dohna, Stadt	2 857	325	201
14 2 87 110	Dürrröhrsdorf-Dittersbach	4 352	355	193
14 2 87 120	Gohrisch	3 478	171	78
14 2 87 140	Heidenau, Stadt	1 107	485	325
14 2 87 160	Hohnstein, Stadt	6 461	348	157
14 2 87 170	Hohwald	5 893	418	214
14 2 87 180	Kirnitzschtal	4 417	213	88
14 2 87 190	Königstein/Sächs.Schweiz, Stadt	2 693	332	180
14 2 87 230	Liebstadt, Stadt	3 741	149	59
14 2 87 240	Lohmen	2 580	172	85
14 2 87 260	Müglitztal	2 100	165	88
14 2 87 270	Neustadt i. Sa., Stadt	2 412	386	236
14 2 87 290	Pirna, Stadt	5 301	1 380	831
14 2 87 300	Porschdorf	1 092	86	45
14 2 87 310	Rathen, Kurort	358	40	16
14 2 87 320	Rathmannsdorf	437	47	27
14 2 87 330	Reinhardtsdorf-Schöna	3 175	145	67
14 2 87 350	Rosenthal-Bielatal	4 645	201	80
14 2 87 370	Sebnitz, Stadt	4 392	396	198
14 2 87 380	Stadt Wehlen, Stadt	1 081	93	53
14 2 87 390	Stolpen, Stadt	6 086	444	239
14 2 87 400	Struppen	2 068	188	113
<b>14 2 90</b>	<b>Weißeritzkreis</b>	<b>76 571</b>	<b>6 905</b>	<b>3 897</b>
14 2 90 010	Altenberg, Stadt	8 974	690	279
14 2 90 020	Bannewitz	2 582	435	279
14 2 90 080	Dippoldiswalde, Stadt	6 337	631	381
14 2 90 100	Dorfhain	626	65	37
14 2 90 130	Freital, Stadt	4 053	1 261	845
14 2 90 140	Geising, Stadt	5 607	292	137
14 2 90 150	Glashütte, Stadt	4 176	314	155
14 2 90 180	Hartmannsdorf-Reichenau	2 831	141	69
14 2 90 200	Hermisdorf/Erzgeb.	2 014	115	53
14 2 90 220	Höckendorf	3 665	199	119
14 2 90 260	Kreischa	2 897	262	153
14 2 90 350	Pretzschendorf	4 991	333	189
14 2 90 360	Rabenau, Stadt	3 073	236	132
14 2 90 380	Reinhardtsgrimma	5 381	254	120
14 2 90 410	Schmiedeberg	4 076	322	170
14 2 90 440	Tharandt, Stadt	7 122	401	158
14 2 90 450	Wilsdruff, Stadt	8 169	954	620

## Regierungsbezirk Dresden

Bodenfläche am 31.12.2006 nach Art der tatsächlichen Nutzung in ha					Schlüssel- nummer
Siedlungs- und Verkehrsfläche					
Betriebsfläche (ohne Abbau- und Gewinnungsfläche)	Erholungsfläche	Friedhofsfläche	Verkehrsfläche	darunter Straße, Weg, Platz	
72	73	74	75	76	
90	484	42	2 949	2 455	14 2 87
3	48	3	255	254	14 2 87 015
0	13	2	118	80	14 2 87 020
1	7	1	83	83	14 2 87 040
1	6	1	58	50	14 2 87 090
2	20	2	99	86	14 2 87 100
1	16	2	142	105	14 2 87 110
1	18	2	72	72	14 2 87 120
2	37	3	117	80	14 2 87 140
1	13	1	176	161	14 2 87 160
5	26	1	172	147	14 2 87 170
-	7	1	118	113	14 2 87 180
33	10	2	107	83	14 2 87 190
1	4	1	84	81	14 2 87 230
0	5	1	81	62	14 2 87 240
0	8	1	68	59	14 2 87 260
2	25	1	123	85	14 2 87 270
15	131	10	394	277	14 2 87 290
8	4	1	29	25	14 2 87 300
0	3	-	21	9	14 2 87 310
-	1	0	18	12	14 2 87 320
-	5	1	72	58	14 2 87 330
0	13	1	106	106	14 2 87 350
2	27	3	164	132	14 2 87 370
1	5	1	33	23	14 2 87 380
8	20	2	174	148	14 2 87 390
0	11	0	64	64	14 2 87 400
137	472	39	2 361	2 155	14 2 90
61	80	3	267	246	14 2 90 010
8	43	3	100	100	14 2 90 020
1	46	2	201	186	14 2 90 080
0	3	1	24	15	14 2 90 100
43	83	12	277	220	14 2 90 130
0	14	1	140	128	14 2 90 140
1	14	1	142	122	14 2 90 150
1	3	0	67	67	14 2 90 180
2	5	0	56	54	14 2 90 200
0	6	1	73	72	14 2 90 220
1	26	1	81	81	14 2 90 260
1	7	2	134	110	14 2 90 350
0	15	2	88	80	14 2 90 360
6	14	1	114	113	14 2 90 380
5	20	2	126	115	14 2 90 410
1	30	2	211	188	14 2 90 440
4	65	4	261	260	14 2 90 450

## Regierungsbezirk Dresden

Schlüssel- nummer	Kreisfreie Stadt Landkreis Gemeinde	Verarbeitendes Gewerbe sowie Bergbau und Gewinnung		
		Betriebe	tätige Personen	geleistete Arbeitsstunden
				1 000 h
		77	78	79
<b>14 2 87</b>	<b>Landkreis Sächsische Schweiz</b>	<b>83</b>	<b>5 816</b>	<b>9 743</b>
14 2 87 015	Bad Gottleuba-Berggießhübel, Stadt	5	372	638
14 2 87 020	Bad Schandau, Stadt	-	-	-
14 2 87 040	Bahretal	1	.	.
14 2 87 090	Dohma	-	-	-
14 2 87 100	Dohna, Stadt	11	731	1 223
14 2 87 110	Dürrröhrsdorf-Dittersbach	4	290	496
14 2 87 120	Gohrisch	1	.	.
14 2 87 140	Heidenau, Stadt	11	689	1 160
14 2 87 160	Hohnstein, Stadt	1	.	.
14 2 87 170	Hohwald	3	165	266
14 2 87 180	Kirnitzschtal	-	-	-
14 2 87 190	Königstein/Sächs.Schweiz, Stadt	2	.	.
14 2 87 230	Liebstadt, Stadt	2	.	.
14 2 87 240	Lohmen	-	-	-
14 2 87 260	Müglitztal	2	.	.
14 2 87 270	Neustadt i. Sa., Stadt	5	281	550
14 2 87 290	Pirna, Stadt	21	1 533	2 443
14 2 87 300	Porschdorf	-	-	-
14 2 87 310	Rathen, Kurort	-	-	-
14 2 87 320	Rathmannsdorf	-	-	-
14 2 87 330	Reinhardtsdorf-Schöna	1	.	.
14 2 87 350	Rosenthal-Bielatal	-	-	-
14 2 87 370	Sebnitz, Stadt	9	877	1 520
14 2 87 380	Stadt Wehlen, Stadt	-	-	-
14 2 87 390	Stolpen, Stadt	4	254	425
14 2 87 400	Struppen	-	-	-
<b>14 2 90</b>	<b>Weißeritzkreis</b>	<b>78</b>	<b>6 042</b>	<b>9 878</b>
14 2 90 010	Altenberg, Stadt	3	158	255
14 2 90 020	Bannewitz	3	174	268
14 2 90 080	Dippoldiswalde, Stadt	5	203	331
14 2 90 100	Dorfhain	1	.	.
14 2 90 130	Freital, Stadt	18	1 626	2 635
14 2 90 140	Geising, Stadt	2	.	.
14 2 90 150	Glashütte, Stadt	10	1 426	2 353
14 2 90 180	Hartmannsdorf-Reichenau	2	.	.
14 2 90 200	Hermisdorf/Erzgeb.	1	.	.
14 2 90 220	Höckendorf	4	227	376
14 2 90 260	Kreischa	1	.	.
14 2 90 350	Pretzschendorf	3	433	658
14 2 90 360	Rabenau, Stadt	1	.	.
14 2 90 380	Reinhardtsgrimma	1	.	.
14 2 90 410	Schmiedeberg	4	431	686
14 2 90 440	Tharandt, Stadt	1	.	.
14 2 90 450	Wilsdruff, Stadt	18	535	899

## Regierungsbezirk Dresden

von Steinen und Erden 2006			Investitionen im Verarbeitenden Gewerbe 2005			Schlüssel- nummer
bezahlte Entgelte	Gesamt- umsatz	darunter Auslandsumsatz	Betriebe mit Investitionen	Bruttoanlageinvestitionen		
				insgesamt	je Beschäftigten	
1 000 €	1 000 €			1 000 €	€	
80	81	82	83	84	85	
138 126	919 091	235 479	72	36 135	6 244	14 2 87
8 524	49 480	6 879	4	568	1 431	14 2 87 015
-	-	-	-	-	-	14 2 87 020
.	.	.	1	.	.	14 2 87 040
-	-	-	-	-	-	14 2 87 090
17 475	126 429	29 805	10	5 292	7 210	14 2 87 100
5 375	24 453	30	4	866	3 017	14 2 87 110
.	.	.	1	.	.	14 2 87 120
18 155	152 954	44 663	8	6 310	9 890	14 2 87 140
.	.	.	1	.	.	14 2 87 160
3 319	18 819	483	3	1 593	9 956	14 2 87 170
-	-	-	-	-	-	14 2 87 180
.	.	.	2	.	.	14 2 87 190
.	.	.	2	.	.	14 2 87 230
-	-	-	-	-	-	14 2 87 240
.	.	.	2	.	.	14 2 87 260
6 188	74 962	32 323	4	2 176	9 143	14 2 87 270
37 060	166 222	50 120	20	11 949	8 057	14 2 87 290
-	-	-	-	-	-	14 2 87 300
-	-	-	-	-	-	14 2 87 310
-	-	-	-	-	-	14 2 87 320
.	.	.	-	-	-	14 2 87 330
-	-	-	-	-	-	14 2 87 350
22 172	181 521	4 824	8	2 790	3 229	14 2 87 370
-	-	-	-	-	-	14 2 87 380
5 685	18 577	2 695	2	.	.	14 2 87 390
-	-	-	-	-	-	14 2 87 400
151 098	811 979	219 557	59	36 571	6 254	14 2 90
3 739	9 331	3 389	2	.	.	14 2 90 010
5 190	20 557	9 757	2	.	.	14 2 90 020
4 198	16 510	1 933	2	.	.	14 2 90 080
.	.	.	1	.	.	14 2 90 100
41 107	326 415	77 501	14	11 233	7 271	14 2 90 130
.	.	.	2	.	.	14 2 90 140
37 689	188 120	94 541	10	10 148	7 285	14 2 90 150
.	.	.	2	.	.	14 2 90 180
.	.	.	1	.	.	14 2 90 200
4 601	25 261	2 125	2	.	.	14 2 90 220
.	.	.	1	.	.	14 2 90 260
10 708	39 601	9 738	3	2 581	6 189	14 2 90 350
.	.	.	1	.	.	14 2 90 360
.	.	.	1	.	.	14 2 90 380
11 834	54 183	8 799	3	1 453	3 371	14 2 90 410
.	.	.	1	.	.	14 2 90 440
13 251	52 320	6 575	11	412	866	14 2 90 450

## Regierungsbezirk Dresden

Schlüssel- nummer	Kreisfreie Stadt Landkreis Gemeinde	Bauhauptgewerbe		
		Juni 2006 (Ergänzungserhebung)		
		Betriebe	tätige Personen	Gesamtumsatz 2005 in 1 000 €
		86	87	88
<b>14 2 87</b>	<b>Landkreis Sächsische Schweiz</b>	<b>234</b>	<b>1 788</b>	<b>125 480</b>
14 2 87 015	Bad Gottleuba-Berggießhübel, Stadt	11	37	2 363
14 2 87 020	Bad Schandau, Stadt	6	32	2 206
14 2 87 040	Bahretal	5	14	584
14 2 87 090	Dohma	5	9	400
14 2 87 100	Dohna, Stadt	13	57	3 263
14 2 87 110	Dürrröhrsdorf-Dittersbach	17	116	5 970
14 2 87 120	Gohrisch	8	55	2 953
14 2 87 140	Heidenau, Stadt	10	209	22 700
14 2 87 160	Hohnstein, Stadt	7	20	671
14 2 87 170	Hohwald	13	91	5 890
14 2 87 180	Kirnitzschtal	2	.	.
14 2 87 190	Königstein/Sächs.Schweiz, Stadt	6	325	27 146
14 2 87 230	Liebstadt, Stadt	1	.	.
14 2 87 240	Lohmen	5	94	5 219
14 2 87 260	Müglitztal	2	.	.
14 2 87 270	Neustadt i. Sa., Stadt	9	25	1 342
14 2 87 290	Pirna, Stadt	49	268	17 110
14 2 87 300	Porschdorf	3	12	728
14 2 87 310	Rathen, Kurort	-	-	-
14 2 87 320	Rathmannsdorf	4	30	1 690
14 2 87 330	Reinhardtsdorf-Schöna	2	.	.
14 2 87 350	Rosenthal-Bielatal	4	23	655
14 2 87 370	Sebnitz, Stadt	20	191	14 395
14 2 87 380	Stadt Wehlen, Stadt	4	20	913
14 2 87 390	Stolpen, Stadt	22	102	6 491
14 2 87 400	Struppen	6	26	1 359
<b>14 2 90</b>	<b>Weißeritzkreis</b>	<b>233</b>	<b>2 323</b>	<b>203 255</b>
14 2 90 010	Altenberg, Stadt	10	49	3 166
14 2 90 020	Bannewitz	27	152	9 805
14 2 90 080	Dippoldiswalde, Stadt	17	192	11 001
14 2 90 100	Dorfhain	2	.	.
14 2 90 130	Freital, Stadt	55	700	63 329
14 2 90 140	Geising, Stadt	9	72	4 556
14 2 90 150	Glashütte, Stadt	11	99	7 098
14 2 90 180	Hartmannsdorf-Reichenau	5	33	1 580
14 2 90 200	Hermisdorf/Erzgeb.	1	.	.
14 2 90 220	Höckendorf	7	21	1 097
14 2 90 260	Kreischa	11	27	1 813
14 2 90 350	Pretzschendorf	6	39	2 218
14 2 90 360	Rabenau, Stadt	12	27	1 342
14 2 90 380	Reinhardtsgrimma	8	32	2 008
14 2 90 410	Schmiedeberg	7	21	1 122
14 2 90 440	Tharandt, Stadt	12	120	10 016
14 2 90 450	Wilsdruff, Stadt	33	671	76 434

## Regierungsbezirk Dresden

Ausbaugewerbe			Baugenehmigungen 2006				Schlüssel- nummer
Juni 2006 (Jährliche Erhebung)			Errichtung neuer Gebäude				
Betriebe	tätige Personen	Gesamtumsatz 2005 in 1 000 €	Wohn- gebäude	darunter mit		Nichtwohn- gebäude	
				1 Wohnung	2 Wohnungen		
89	90	91	92	93	94	95	
40	877	61 488	157	134	13	55	14 2 87
1	.	.	6	5	1	2	14 2 87 015
2	.	.	3	3	-	4	14 2 87 020
-	-	-	2	2	-	2	14 2 87 040
2	.	.	1	1	-	2	14 2 87 090
4	77	6 581	10	9	-	3	14 2 87 100
2	.	.	6	5	1	2	14 2 87 110
-	-	-	7	5	-	-	14 2 87 120
7	166	12 975	10	9	1	2	14 2 87 140
-	-	-	3	-	2	1	14 2 87 160
2	.	.	6	5	1	2	14 2 87 170
-	-	-	6	6	-	-	14 2 87 180
-	-	-	-	-	-	1	14 2 87 190
-	-	-	1	1	-	-	14 2 87 230
1	.	.	3	3	-	3	14 2 87 240
-	-	-	1	1	-	-	14 2 87 260
2	.	.	9	8	-	5	14 2 87 270
11	212	11 091	64	56	4	13	14 2 87 290
-	-	-	2	1	-	1	14 2 87 300
-	-	-	-	-	-	-	14 2 87 310
1	.	.	2	1	1	2	14 2 87 320
-	-	-	-	-	-	1	14 2 87 330
1	.	.	2	1	1	1	14 2 87 350
2	.	.	3	3	-	2	14 2 87 370
1	.	.	1	1	-	1	14 2 87 380
1	.	.	6	5	1	-	14 2 87 390
-	-	-	3	3	-	5	14 2 87 400
36	746	66 111	233	214	17	48	14 2 90
2	.	.	4	4	-	4	14 2 90 010
2	.	.	31	30	1	2	14 2 90 020
2	.	.	24	21	2	4	14 2 90 080
-	-	-	4	4	-	-	14 2 90 100
11	166	10 281	100	91	8	12	14 2 90 130
-	-	-	3	3	-	1	14 2 90 140
1	.	.	3	3	-	2	14 2 90 150
-	-	-	1	1	-	3	14 2 90 180
-	-	-	-	-	-	-	14 2 90 200
2	.	.	4	4	-	1	14 2 90 220
-	-	-	11	9	2	5	14 2 90 260
-	-	-	-	-	-	2	14 2 90 350
1	.	.	4	3	1	-	14 2 90 360
2	.	.	1	1	-	2	14 2 90 380
7	224	15 111	2	2	-	2	14 2 90 410
1	.	.	10	10	-	-	14 2 90 440
5	157	24 602	31	28	3	8	14 2 90 450

## Regierungsbezirk Dresden

Schlüssel- nummer	Kreisfreie Stadt Landkreis Gemeinde	Baugenehmigungen 2006					Wohnfläche in m²
		Wohnungen in Wohn- und Nichtwohngeb.	davon mit ... Räumen				
			1 und 2	3	4	5 und mehr	
		96	97	98	99	100	101
<b>14 2 87</b>	<b>Landkreis Sächsische Schweiz</b>	<b>251</b>	<b>14</b>	<b>32</b>	<b>39</b>	<b>166</b>	<b>30 421</b>
14 2 87 015	Bad Gottleuba-Berggießhübel, Stadt	9	-	3	-	6	1 063
14 2 87 020	Bad Schandau, Stadt	10	2	4	1	3	988
14 2 87 040	Bahretal	4	-	-	-	4	600
14 2 87 090	Dohma	1	-	-	-	1	116
14 2 87 100	Dohna, Stadt	13	-2	2	2	11	1 833
14 2 87 110	Dürrröhrsdorf-Dittersbach	11	-	2	2	7	1 408
14 2 87 120	Gohrisch	11	1	-	3	7	1 600
14 2 87 140	Heidenau, Stadt	11	2	-	1	8	1 233
14 2 87 160	Hohnstein, Stadt	5	-	-	-	5	672
14 2 87 170	Hohwald	7	1	-1	2	5	721
14 2 87 180	Kirnitzschtal	6	-	1	-	5	778
14 2 87 190	Königstein/Sächs.Schweiz, Stadt	1	-1	-	2	-	109
14 2 87 230	Liebstadt, Stadt	3	-1	-	1	3	417
14 2 87 240	Lohmen	3	-	-1	-	4	390
14 2 87 260	Müglitztal	1	2	-3	-1	3	223
14 2 87 270	Neustadt i. Sa., Stadt	15	-	2	2	11	1 629
14 2 87 290	Pirna, Stadt	94	3	9	16	66	11 332
14 2 87 300	Porschdorf	11	-	9	1	1	833
14 2 87 310	Rathen, Kurort	1	-	1	1	-1	81
14 2 87 320	Rathmannsdorf	4	-	2	1	1	295
14 2 87 330	Reinhardtsdorf-Schöna	3	-	2	1	-	132
14 2 87 350	Rosenthal-Bielatal	5	1	2	-	2	945
14 2 87 370	Sebnitz, Stadt	4	5	-5	1	3	569
14 2 87 380	Stadt Wehlen, Stadt	1	-	-	-	1	143
14 2 87 390	Stolpen, Stadt	11	1	2	1	7	1 598
14 2 87 400	Struppen	6	-	1	2	3	713
<b>14 2 90</b>	<b>Weißeritzkreis</b>	<b>278</b>	<b>-15</b>	<b>13</b>	<b>25</b>	<b>255</b>	<b>37 330</b>
14 2 90 010	Altenberg, Stadt	7	-2	1	3	5	753
14 2 90 020	Bannewitz	33	-	-2	2	33	4 431
14 2 90 080	Dippoldiswalde, Stadt	33	2	4	3	24	3 615
14 2 90 100	Dorfhain	4	-	-	-	4	510
14 2 90 130	Freital, Stadt	105	-15	2	11	107	15 487
14 2 90 140	Geising, Stadt	5	-	-	-2	7	707
14 2 90 150	Glashütte, Stadt	3	-	1	-1	3	511
14 2 90 180	Hartmannsdorf-Reichenau	1	-	-	-	1	115
14 2 90 200	Hermisdorf/Erzgeb.	-	-	-	-	-	-
14 2 90 220	Höckendorf	7	-	-	-2	9	1 078
14 2 90 260	Kreischa	17	2	2	3	10	1 669
14 2 90 350	Pretzschendorf	3	-	-1	2	2	592
14 2 90 360	Rabenau, Stadt	5	-2	2	-	5	809
14 2 90 380	Reinhardtsgrimma	4	-	-	2	2	445
14 2 90 410	Schmiedeberg	2	-	-	1	1	345
14 2 90 440	Tharandt, Stadt	9	-	-	1	8	1 288
14 2 90 450	Wilsdruff, Stadt	40	-	4	2	34	4 975

## Regierungsbezirk Dresden

Baufertigstellungen 2006									Schlüssel- nummer
Errichtung neuer Gebäude			Wohnungen in Wohn- und Nichtwohngeb.	davon mit ... Räumen				Wohnfläche in m²	
Wohn- gebäude	dar. mit 1 und 2 Wohnungen	Nichtwohn- gebäude		1 und 2	3	4	5 und mehr		
102	103	104	105	106	107	108	109	110	
174	166	57	271	41	10	35	185	32 762	14 2 87
9	9	3	11	-	2	1	8	1 299	14 2 87 015
2	2	-	7	5	11	-7	-2	628	14 2 87 020
2	2	-	3	-	-	-1	4	739	14 2 87 040
2	2	-	3	-	-	1	2	383	14 2 87 090
12	12	1	14	-3	1	4	12	1 986	14 2 87 100
9	9	5	16	2	1	-	13	2 303	14 2 87 110
1	1	1	1	-	-	-1	2	196	14 2 87 120
9	9	5	11	-	1	-	10	1 085	14 2 87 140
10	10	4	17	5	2	-	10	2 072	14 2 87 160
5	5	2	13	2	-	5	6	1 431	14 2 87 170
3	3	-	6	-	1	-4	9	730	14 2 87 180
1	1	1	1	6	-6	-	1	143	14 2 87 190
2	2	-	3	-	-	2	1	402	14 2 87 230
10	10	4	11	-	-	1	10	1 418	14 2 87 240
2	2	-	3	-	-	2	1	433	14 2 87 260
15	13	7	27	6	1	2	18	2 731	14 2 87 270
57	55	18	67	4	-3	24	42	8 351	14 2 87 290
1	1	1	5	-	-	2	3	477	14 2 87 300
-	-	-	-	-	-	-	-	-	14 2 87 310
-	-	1	-	-	-	-	-	-	14 2 87 320
4	4	1	8	2	3	-	3	744	14 2 87 330
1	1	1	1	-	-	-	1	138	14 2 87 350
2	2	-	6	4	-8	2	8	999	14 2 87 370
7	4	-	14	4	2	2	6	1 258	14 2 87 380
5	5	-	8	-	2	-3	9	1 579	14 2 87 390
3	2	2	15	4	-	3	8	1 237	14 2 87 400
219	217	39	278	-13	22	40	229	34 786	14 2 90
4	4	1	5	-	-	2	3	429	14 2 90 010
46	46	4	45	1	-	-1	45	6 010	14 2 90 020
15	14	4	26	-	1	14	11	2 602	14 2 90 080
3	2	-	6	-	1	1	4	532	14 2 90 100
71	71	6	75	-14	3	11	75	11 511	14 2 90 130
-	-	1	-1	-	-	-	-1	176	14 2 90 140
3	3	2	3	-	-	-	3	411	14 2 90 150
3	3	2	4	-	-	-	4	444	14 2 90 180
-	-	1	4	-	2	-	2	323	14 2 90 200
9	9	-	12	-	-	3	9	1 480	14 2 90 220
14	14	4	18	2	1	-	15	2 130	14 2 90 260
4	4	1	2	-2	-1	-	5	443	14 2 90 350
3	3	-	12	-	6	-1	7	977	14 2 90 360
3	3	-	3	-1	-3	3	4	515	14 2 90 380
3	3	3	7	-	1	-	6	787	14 2 90 410
9	9	-	11	-	1	1	9	1 332	14 2 90 440
29	29	10	46	1	10	7	28	4 684	14 2 90 450

## Regierungsbezirk Dresden

Schlüssel- nummer	Kreisfreie Stadt Landkreis Gemeinde	Fortschreibung des Gebäude- und Wohnungsbestandes				
		Bestand an Wohnge- bäuden	darunter mit 1 oder 2 Wohnungen	Bestand an Wohnungen in		
				insge- samt	davon mit ... Räumen	
					1	2
		111	112	113	114	115
<b>14 2 87</b>	<b>Landkreis Sächsische Schweiz</b>	<b>28 069</b>	<b>21 184</b>	<b>75 332</b>	<b>749</b>	<b>5 219</b>
14 2 87 015	Bad Gottleuba-Berggießhübel, Stadt	1 519	1 255	3 176	84	118
14 2 87 020	Bad Schandau, Stadt	761	527	2 008	32	126
14 2 87 040	Bahretal	611	527	1 092	9	37
14 2 87 090	Dohma	501	434	915	5	44
14 2 87 100	Dohna, Stadt	1 456	1 215	2 859	16	135
14 2 87 110	Dürrröhrsdorf-Dittersbach	1 208	1 078	2 166	35	63
14 2 87 120	Gohrisch	620	529	1 110	19	52
14 2 87 140	Heidenau, Stadt	1 945	889	9 794	65	851
14 2 87 160	Hohnstein, Stadt	1 024	911	1 760	9	74
14 2 87 170	Hohwald	1 256	1 122	2 187	18	74
14 2 87 180	Kirnitzschtal	631	561	1 045	14	66
14 2 87 190	Königstein/Sächs.Schweiz, Stadt	680	477	1 670	14	105
14 2 87 230	Liebstadt, Stadt	424	368	744	1	39
14 2 87 240	Lohmen	827	728	1 573	5	34
14 2 87 260	Müglitztal	579	501	1 056	1	51
14 2 87 270	Neustadt i. Sa., Stadt	1 572	1 043	5 380	23	373
14 2 87 290	Pirna, Stadt	5 987	3 780	23 086	249	2 208
14 2 87 300	Porschdorf	323	260	692	8	25
14 2 87 310	Rathen, Kurort	120	88	281	15	47
14 2 87 320	Rathmannsdorf	272	203	600	4	40
14 2 87 330	Reinhardtsdorf-Schöna	472	409	868	4	40
14 2 87 350	Rosenthal-Bielatal	547	501	870	5	41
14 2 87 370	Sebnitz, Stadt	1 950	1 360	5 451	72	336
14 2 87 380	Stadt Wehlen, Stadt	476	376	930	9	50
14 2 87 390	Stolpen, Stadt	1 512	1 326	2 707	17	138
14 2 87 400	Struppen	796	716	1 312	16	52
<b>14 2 90</b>	<b>Weißeritzkreis</b>	<b>25 101</b>	<b>19 676</b>	<b>58 066</b>	<b>497</b>	<b>2 280</b>
14 2 90 010	Altenberg, Stadt	1 495	1 209	3 195	75	180
14 2 90 020	Bannewitz	2 102	1 769	4 202	75	202
14 2 90 080	Dippoldiswalde, Stadt	2 236	1 786	4 960	26	249
14 2 90 100	Dorfhain	309	266	553	2	20
14 2 90 130	Freital, Stadt	6 402	4 234	20 056	42	457
14 2 90 140	Geising, Stadt	902	791	1 593	7	69
14 2 90 150	Glashütte, Stadt	1 045	780	2 466	16	105
14 2 90 180	Hartmannsdorf-Reichenau	345	307	577	1	25
14 2 90 200	Hermisdorf/Erzgeb.	271	232	499	3	18
14 2 90 220	Höckendorf	747	624	1 464	68	50
14 2 90 260	Kreischa	1 031	858	1 960	24	116
14 2 90 350	Pretzschendorf	1 160	1 005	2 203	8	115
14 2 90 360	Rabenau, Stadt	1 040	807	2 233	19	85
14 2 90 380	Reinhardtsgrimma	803	747	1 236	3	46
14 2 90 410	Schmiedeberg	1 122	891	2 370	6	107
14 2 90 440	Tharandt, Stadt	1 247	1 004	2 511	69	107
14 2 90 450	Wilsdruff, Stadt	2 844	2 366	5 988	53	329

## Regierungsbezirk Dresden

am 31. Dezember 2006								Schlüssel- nummer
Wohn- und Nichtwohngebäuden						Wohnungen je 1 000 Einwohner		
davon mit ... Räumen					Wohnfläche in 100 m²			
3	4	5	6	7 und mehr			darin Räume	
116	117	118	119	120	121	122	123	
20 354	26 306	12 947	5 856	3 901	29 889	52 618	544	14 2 87
875	980	543	336	240	1 858	2 353	530	14 2 87 015
628	675	342	116	89	680	1 406	670	14 2 87 020
276	326	202	148	94	768	896	460	14 2 87 040
200	252	204	119	91	680	718	435	14 2 87 090
765	851	533	341	218	1 640	2 279	467	14 2 87 100
458	642	456	277	235	1 791	1 720	470	14 2 87 110
288	319	206	121	105	815	872	502	14 2 87 120
3 027	3 843	1 610	264	134	1 047	5 970	587	14 2 87 140
338	519	401	211	208	1 608	1 421	479	14 2 87 160
461	685	453	272	224	1 726	1 722	460	14 2 87 170
209	285	220	143	108	820	814	484	14 2 87 180
563	498	274	132	84	656	1 178	592	14 2 87 190
142	240	161	102	59	450	584	543	14 2 87 230
309	623	315	168	119	901	1 202	480	14 2 87 240
286	313	199	124	82	620	801	479	14 2 87 260
1 543	2 227	680	339	195	1 459	3 500	542	14 2 87 270
6 425	8 708	3 551	1 315	630	4 791	15 042	581	14 2 87 290
172	243	134	57	53	408	502	538	14 2 87 300
48	87	40	20	24	182	189	685	14 2 87 310
159	195	122	51	29	217	423	552	14 2 87 320
199	276	160	119	70	536	645	541	14 2 87 330
183	217	212	116	96	750	705	508	14 2 87 350
1 725	1 925	849	314	230	1 744	3 707	611	14 2 87 370
224	295	198	90	64	503	726	539	14 2 87 380
567	732	593	386	274	2 088	2 169	450	14 2 87 390
284	350	289	175	146	1 151	1 078	488	14 2 87 400
12 516	16 857	11 222	7 812	6 882	52 661	41 955	479	14 2 90
787	970	572	361	250	1 912	2 326	542	14 2 90 010
1 175	1 129	819	531	271	2 102	3 260	390	14 2 90 020
1 014	1 742	1 056	529	344	2 635	3 654	469	14 2 90 080
125	190	102	64	50	390	407	456	14 2 90 100
3 502	4 877	3 625	3 531	4 022	30 650	13 405	513	14 2 90 130
376	525	336	155	125	988	1 198	492	14 2 90 140
557	994	450	209	135	1 015	1 719	546	14 2 90 150
71	154	139	103	84	668	479	476	14 2 90 180
96	165	97	57	63	462	385	509	14 2 90 200
323	434	305	171	113	868	1 111	475	14 2 90 220
483	571	387	200	179	1 420	1 516	441	14 2 90 260
427	645	525	301	182	1 390	1 660	498	14 2 90 350
634	747	426	207	115	873	1 605	480	14 2 90 360
224	333	271	201	158	1 204	1 039	412	14 2 90 380
591	810	442	222	192	1 462	1 685	500	14 2 90 410
581	720	534	295	205	1 576	1 924	448	14 2 90 440
1 550	1 851	1 136	675	394	3 046	4 584	434	14 2 90 450

## Regierungsbezirk Dresden

Schlüssel- nummer	Kreisfreie Stadt Landkreis Gemeinde	Tourismus 2006				Straßenver- kehrsunfälle insgesamt (ohne sonst.)
		geöffnete Beherber- gungsstätten	angebotene Gästebetten	Ankünfte	Übernach- tungen	
		124	125	126	127	128
<b>14 2 87</b>	<b>Landkreis Sächsische Schweiz</b>	<b>203</b>	<b>9 118</b>	<b>344 691</b>	<b>1 282 935</b>	<b>831</b>
14 2 87 015	Bad Gottleuba-Berggießhübel, Stadt	13	1 150	19 715	243 331	41
14 2 87 020	Bad Schandau, Stadt	30	1 681	61 809	302 140	27
14 2 87 040	Bahretal	-	-	-	-	14
14 2 87 090	Dohma	1	.	.	.	18
14 2 87 100	Dohna, Stadt	1	.	.	.	27
14 2 87 110	Dürrröhrsdorf-Dittersbach	1	.	.	.	39
14 2 87 120	Gohrisch	18	824	28 191	83 398	6
14 2 87 140	Heidenau, Stadt	6	233	17 293	36 998	92
14 2 87 160	Hohnstein, Stadt	16	633	26 347	63 220	32
14 2 87 170	Hohwald	2	.	.	.	29
14 2 87 180	Kirnitzschtal	20	542	17 453	52 933	12
14 2 87 190	Königstein/Sächs.Schweiz, Stadt	10	364	18 296	50 527	21
14 2 87 230	Liebstadt, Stadt	1	.	.	.	6
14 2 87 240	Lohmen	3	237	15 018	39 539	14
14 2 87 260	Müglitztal	1	.	.	.	22
14 2 87 270	Neustadt i. Sa., Stadt	3	123	6 892	21 157	40
14 2 87 290	Pirna, Stadt	14	724	38 405	99 078	265
14 2 87 300	Porschdorf	3	55	1 375	5 870	6
14 2 87 310	Rathen, Kurort	14	556	28 333	90 473	3
14 2 87 320	Rathmannsdorf	1	.	.	.	7
14 2 87 330	Reinhardtsdorf-Schöna	4	227	6 357	18 262	2
14 2 87 350	Rosenthal-Bielatal	4	110	1 916	7 252	4
14 2 87 370	Sebnitz, Stadt	15	774	28 355	87 706	32
14 2 87 380	Stadt Wehlen, Stadt	11	332	11 047	36 529	10
14 2 87 390	Stolpen, Stadt	7	229	9 678	24 160	55
14 2 87 400	Struppen	4	94	2 213	6 875	7
<b>14 2 90</b>	<b>Weißeritzkreis</b>	<b>128</b>	<b>6 431</b>	<b>286 583</b>	<b>1 162 399</b>	<b>555</b>
14 2 90 010	Altenberg, Stadt	47	2 260	99 261	416 760	41
14 2 90 020	Bannewitz	7	152	8 375	18 004	63
14 2 90 080	Dippoldiswalde, Stadt	9	237	9 860	20 473	54
14 2 90 100	Dorfhain	-	-	-	-	2
14 2 90 130	Freital, Stadt	8	317	22 737	47 229	125
14 2 90 140	Geising, Stadt	4	118	5 656	13 162	20
14 2 90 150	Glashütte, Stadt	2	.	.	.	24
14 2 90 180	Hartmannsdorf-Reichenau	1	.	.	.	8
14 2 90 200	Hermisdorf/Erzgeb.	4	222	11 273	26 903	9
14 2 90 220	Höckendorf	2	.	.	.	8
14 2 90 260	Kreischa	7	1 437	25 763	407 100	22
14 2 90 350	Pretzschendorf	2	.	.	.	10
14 2 90 360	Rabenau, Stadt	9	249	10 965	24 008	21
14 2 90 380	Reinhardtsgrimma	2	.	.	.	15
14 2 90 410	Schmiedeberg	4	197	5 703	17 499	32
14 2 90 440	Tharandt, Stadt	9	300	13 824	32 338	16
14 2 90 450	Wilsdruff, Stadt	11	705	61 740	110 776	85

## Regierungsbezirk Dresden

Schwerwiegende Unfälle mit Sachschaden 2006		Straßenverkehrsunfälle mit Personenschaden 2006				Kraftfahrzeugbestand am 1. Januar 2007			Schlüsselnummer
im engeren Sinne	unter Alkoholeinwirkung	insgesamt	verunglückte Personen			insgesamt	darunter		
			Getötete	Schwer-verletzte	Leicht-verletzte		Pkw	Krafträder	
129	130	131	132	133	134	135	136	137	
179	31	621	16	197	582	93 218	79 316	5 215	14 2 87
8	-	33	-	13	25	4 725	3 812	386	14 2 87 015
4	-	23	-	10	26	1 997	1 686	117	14 2 87 020
7	-	7	2	2	7	2 097	1 673	153	14 2 87 040
2	2	14	3	7	10	1 589	1 352	110	14 2 87 090
9	-	18	1	8	12	4 534	3 708	304	14 2 87 100
12	1	26	-	10	22	3 755	3 017	264	14 2 87 110
2	-	4	-	1	4	1 606	1 327	122	14 2 87 120
11	2	79	1	18	86	9 281	8 179	404	14 2 87 140
9	2	21	-	11	16	2 796	2 283	205	14 2 87 160
6	2	21	1	11	20	3 478	2 811	193	14 2 87 170
2	-	10	1	2	8	1 718	1 420	111	14 2 87 180
6	-	15	-	8	14	1 679	1 384	90	14 2 87 190
1	-	5	-	4	4	1 168	965	61	14 2 87 230
3	-	11	-	4	13	2 359	2 012	161	14 2 87 240
6	1	15	-	5	15	1 741	1 425	156	14 2 87 260
6	4	30	-	5	29	6 214	5 567	262	14 2 87 270
55	11	199	4	45	189	23 799	20 885	1 047	14 2 87 290
1	-	5	-	2	4	909	787	59	14 2 87 300
-	-	3	-	-	3	273	249	9	14 2 87 310
1	-	6	-	2	4	752	625	65	14 2 87 320
1	-	1	-	-	1	1 236	1 015	89	14 2 87 330
-	-	4	-	1	5	1 469	1 221	112	14 2 87 350
10	3	19	3	8	17	5 393	4 709	271	14 2 87 370
2	2	6	-	2	7	1 190	1 007	77	14 2 87 380
14	1	40	-	17	36	4 591	3 740	243	14 2 87 390
1	-	6	-	1	5	1 992	1 726	113	14 2 87 400
154	27	374	5	117	366	88 928	75 240	5 023	14 2 90
8	1	32	-	15	23	4 228	3 658	216	14 2 90 010
24	2	37	-	8	35	8 084	7 013	473	14 2 90 020
7	3	44	-	13	42	8 253	7 034	453	14 2 90 080
-	1	1	-	-	1	953	821	67	14 2 90 100
33	8	84	1	16	76	24 865	21 858	1 255	14 2 90 130
6	1	13	-	5	11	2 532	2 016	185	14 2 90 140
8	2	14	1	5	11	3 423	2 876	172	14 2 90 150
3	-	5	-	4	3	1 093	883	47	14 2 90 180
2	-	7	-	4	16	786	634	39	14 2 90 200
4	-	4	-	2	2	2 504	2 060	155	14 2 90 220
7	-	15	1	5	11	3 476	2 912	226	14 2 90 260
-	-	10	-	4	12	3 501	2 887	190	14 2 90 350
7	2	12	-	5	9	3 620	3 018	254	14 2 90 360
1	-	14	-	5	18	2 516	2 022	187	14 2 90 380
10	1	21	-	7	28	3 576	2 961	250	14 2 90 410
5	2	9	-	1	11	4 011	3 382	243	14 2 90 440
29	4	52	2	18	57	11 454	9 169	610	14 2 90 450

## Regierungsbezirk Dresden

Schlüssel- nummer	Kreisfreie Stadt Landkreis Gemeinde	Ist-Aufkommen an Gemeindesteuern 2006 in 1 000 €				
		Grund- steuer A	Grund- steuer B	Gewerbe- steuer	Gemeindeanteil an der Ein- kommensteuer	Gemeindeanteil an der Umsatzsteuer
		138	139	140	141	142
<b>14 2 87</b>	<b>Landkreis Sächsische Schweiz</b>	<b>586</b>	<b>11 402</b>	<b>26 676</b>	<b>12 312</b>	<b>3 698</b>
14 2 87 015	Bad Gottleuba-Berggießhübel, Stadt	58	524	537	549	117
14 2 87 020	Bad Schandau, Stadt	6	330	226	225	102
14 2 87 040	Bahretal	29	165	260	188	43
14 2 87 090	Dohma	19	146	160	192	41
14 2 87 100	Dohna, Stadt	25	439	1 904	689	152
14 2 87 110	Dürrröhrsdorf-Dittersbach	43	335	440	390	82
14 2 87 120	Gohrisch	15	164	100	159	19
14 2 87 140	Heidenau, Stadt	6	1 401	5 054	1 590	521
14 2 87 160	Hohnstein, Stadt	43	270	117	247	37
14 2 87 170	Hohwald	31	375	393	338	87
14 2 87 180	Kirnitzschtal	18	143	98	136	13
14 2 87 190	Königstein/Sächs.Schweiz, Stadt	9	269	644	208	143
14 2 87 230	Liebstadt, Stadt	28	101	194	100	21
14 2 87 240	Lohmen	18	195	224	272	56
14 2 87 260	Müglitztal	21	175	115	211	24
14 2 87 270	Neustadt i. Sa., Stadt	17	879	1 379	920	301
14 2 87 290	Pirna, Stadt	45	3 554	12 000	3 830	1 380
14 2 87 300	Porschdorf	8	88	77	89	8
14 2 87 310	Rathen, Kurort	2	46	33	35	5
14 2 87 320	Rathmannsdorf	3	68	47	84	19
14 2 87 330	Reinhardtsdorf-Schöna	14	99	21	95	11
14 2 87 350	Rosenthal-Bielatal	13	114	68	123	20
14 2 87 370	Sebnitz, Stadt	18	804	2 011	730	328
14 2 87 380	Stadt Wehlen, Stadt	16	151	45	152	21
14 2 87 390	Stolpen, Stadt	57	358	473	517	129
14 2 87 400	Struppen	24	207	54	244	19
<b>14 2 90</b>	<b>Weißeritzkreis</b>	<b>519</b>	<b>10 617</b>	<b>22 003</b>	<b>12 893</b>	<b>2 841</b>
14 2 90 010	Altenberg, Stadt	18	546	523	525	113
14 2 90 020	Bannewitz	41	713	1 165	1 599	198
14 2 90 080	Dippoldiswalde, Stadt	45	795	1 226	1 078	394
14 2 90 100	Dorfhain	7	83	432	138	15
14 2 90 130	Freital, Stadt	25	2 945	6 418	4 256	790
14 2 90 140	Geising, Stadt	30	253	444	201	76
14 2 90 150	Glashütte, Stadt	24	329	4 808	395	91
14 2 90 180	Hartmannsdorf-Reichenau	15	90	80	79	25
14 2 90 200	Hermisdorf/Erzgeb.	9	93	48	63	11
14 2 90 220	Höckendorf	26	183	295	261	58
14 2 90 260	Kreischa	36	1 357	241	572	91
14 2 90 350	Pretzschendorf	39	297	1 024	361	134
14 2 90 360	Rabenau, Stadt	19	296	552	495	57
14 2 90 380	Reinhardtsgrimma	35	195	353	257	29
14 2 90 410	Schmiedeberg	22	350	427	390	130
14 2 90 440	Tharandt, Stadt	26	387	522	641	74
14 2 90 450	Wilsdruff, Stadt	101	1 704	3 448	1 583	555

## Regierungsbezirk Dresden

Hebesätze in %			Realsteuer- aufbringungs- kraft 2006	Steuereinnahmekraft 2006		Schuldenstand am 31.12.2006		Personal- stand am 30. Juni 2006	Schlüssel- nummer
Grund- steuer A	Grund- steuer B	Gewerbe- steuer		insgesamt	je Einwohner	insgesamt	je Einwohner		
143	144	145	146	147	148	149	150	151	
302	408	398	40 848	54 311	390	117 738	846	1 627	14 2 87
345	430	400	1 150	1 765	293	6 455	1 070	58	14 2 87 015
300	395	400	613	918	303	3 236	1 068	28	14 2 87 020
280	385	380	506	711	299	1 337	563	21	14 2 87 040
300	400	400	348	566	270	714	341	11	14 2 87 090
250	340	390	2 631	3 287	538	-	-	63	14 2 87 100
285	375	375	930	1 357	288	2 302	489	42	14 2 87 110
290	390	400	307	476	216	696	316	7	14 2 87 120
295	400	400	6 808	8 439	506	11 985	719	153	14 2 87 140
305	420	430	441	714	193	3 136	849	43	14 2 87 160
300	400	400	857	1 244	264	1 554	329	43	14 2 87 170
290	360	370	306	444	205	204	94	9	14 2 87 180
335	400	400	976	1 265	448	4 012	1 420	32	14 2 87 190
310	410	400	339	441	320	1 433	1 039	12	14 2 87 230
275	360	370	513	819	250	1 103	337	63	14 2 87 240
345	435	435	308	534	241	803	363	21	14 2 87 260
300	400	400	2 427	3 516	346	7 041	693	97	14 2 87 270
350	444	400	16 049	20 119	504	26 203	656	277	14 2 87 290
285	375	390	196	286	221	64	49	5	14 2 87 300
290	370	400	92	128	305	206	489	3	14 2 87 310
300	410	400	126	225	205	-	-	3	14 2 87 320
300	400	400	145	249	153	782	482	7	14 2 87 330
260	350	380	234	370	214	515	298	21	14 2 87 350
320	400	400	2 998	3 865	430	8 044	896	51	14 2 87 370
345	435	435	211	380	222	1 870	1 093	11	14 2 87 380
270	350	370	1 049	1 646	271	2 696	443	33	14 2 87 390
345	435	390	290	547	202	1 586	585	19	14 2 87 400
284	390	383	36 533	50 082	412	112 945	930	1 555	14 2 90
300	375	380	1 239	1 825	307	4 409	741	118	14 2 90 010
270	380	370	2 188	3 865	361	8 436	788	108	14 2 90 020
280	370	375	2 362	3 710	348	10 770	1 010	120	14 2 90 080
320	390	400	548	660	539	1 751	1 431	9	14 2 90 100
280	380	380	10 488	14 892	381	22 886	585	258	14 2 90 130
305	390	375	810	1 043	320	3 139	963	41	14 2 90 140
280	365	400	5 412	5 441	1 206	1 650	366	55	14 2 90 150
285	375	375	211	307	250	1 113	909	8	14 2 90 180
280	370	400	171	241	240	612	610	7	14 2 90 200
275	370	370	580	868	281	154	50	50	14 2 90 220
285	375	365	1 926	2 564	578	3 130	705	37	14 2 90 260
270	350	365	1 585	1 974	443	3 327	746	50	14 2 90 350
270	365	380	984	1 481	319	1 721	371	46	14 2 90 360
310	395	385	634	886	292	2 123	700	28	14 2 90 380
250	360	380	926	1 403	296	2 157	455	63	14 2 90 410
275	365	380	1 070	1 733	307	7 369	1 304	77	14 2 90 440
295	495	380	5 399	7 192	523	20 753	1 510	85	14 2 90 450

## Regierungsbezirk Dresden

Schlüssel- nummer	Kreisfreie Stadt Landkreis Gemeinde	Berein. Einnahmen der öffentlichen Kommunalhaushalte 2006 in 1 000 €				
		insgesamt	Einnahmen der laufenden Rechnung	darunter		Einnahmen der Kapital- rechnung
				Schlüsselzu- weis. v. Land	Gebühren, zweckg. Abg.	
		152	153	154	155	156
<b>14 2 87</b>	<b>Landkreis Sächsische Schweiz</b>	<b>249 570</b>	<b>204 872</b>	<b>62 768</b>	<b>13 608</b>	<b>44 698</b>
14 2 87 015	Bad Gottleuba-Berggießhübel, Stadt	5 677	5 189	1 418	358	488
14 2 87 020	Bad Schandau, Stadt	3 926	3 000	523	138	926
14 2 87 040	Bahretal	2 207	1 806	430	123	401
14 2 87 090	Dohma	1 465	1 378	299	115	87
14 2 87 100	Dohna, Stadt	7 839	6 533	66	868	1 305
14 2 87 110	Dürrröhrsdorf-Dittersbach	4 347	3 703	971	198	644
14 2 87 120	Gohrisch	1 678	1 568	567	98	110
14 2 87 140	Heidenau, Stadt	21 997	18 014	4 042	2 128	3 983
14 2 87 160	Hohnstein, Stadt	3 905	3 226	1 023	45	679
14 2 87 170	Hohwald	4 384	3 796	1 381	147	588
14 2 87 180	Kirnitzschtal	1 598	1 336	500	39	262
14 2 87 190	Königstein/Sächs.Schweiz, Stadt	4 596	2 745	559	159	1 851
14 2 87 230	Liebstadt, Stadt	1 731	1 285	340	60	446
14 2 87 240	Lohmen	4 648	3 849	902	931	798
14 2 87 260	Müglitztal	3 238	1 973	332	256	1 265
14 2 87 270	Neustadt i. Sa., Stadt	10 714	9 080	2 934	371	1 634
14 2 87 290	Pirna, Stadt	57 360	46 162	14 617	1 050	11 198
14 2 87 300	Porschdorf	999	789	332	2	210
14 2 87 310	Rathen, Kurort	1 250	669	73	178	580
14 2 87 320	Rathmannsdorf	1 169	759	246	5	410
14 2 87 330	Reinhardtsdorf-Schöna	1 095	1 025	368	29	71
14 2 87 350	Rosenthal-Bielatal	1 822	1 324	437	120	499
14 2 87 370	Sebnitz, Stadt	10 097	8 457	2 054	266	1 640
14 2 87 380	Stadt Wehlen, Stadt	2 434	1 667	385	138	767
14 2 87 390	Stolpen, Stadt	6 316	4 637	1 833	92	1 679
14 2 87 400	Struppen	2 386	2 158	683	123	228
<b>14 2 90</b>	<b>Weißeritzkreis</b>	<b>215 154</b>	<b>176 635</b>	<b>53 690</b>	<b>13 694</b>	<b>38 519</b>
14 2 90 010	Altenberg, Stadt	13 269	7 511	1 489	1 020	5 758
14 2 90 020	Bannewitz	9 320	8 728	2 663	623	592
14 2 90 080	Dippoldiswalde, Stadt	11 524	9 719	2 682	776	1 804
14 2 90 100	Dorfhain	1 869	1 018	148	58	851
14 2 90 130	Freital, Stadt	42 428	36 249	12 860	1 515	6 179
14 2 90 140	Geising, Stadt	3 939	3 633	1 080	381	307
14 2 90 150	Glashütte, Stadt	8 409	6 636	-	250	1 773
14 2 90 180	Hartmannsdorf-Reichenau	938	867	245	48	71
14 2 90 200	Hermisdorf/Erzgeb.	1 099	871	253	110	229
14 2 90 220	Höckendorf	3 728	2 872	793	397	856
14 2 90 260	Kreischa	5 422	4 796	1 034	107	626
14 2 90 350	Pretzschendorf	5 258	4 223	586	309	1 035
14 2 90 360	Rabenau, Stadt	4 318	3 696	945	233	623
14 2 90 380	Reinhardtsgrimma	2 922	2 453	653	159	470
14 2 90 410	Schmiedeberg	7 134	4 860	1 184	227	2 274
14 2 90 440	Tharandt, Stadt	7 423	5 653	1 442	885	1 770
14 2 90 450	Wilsdruff, Stadt	18 161	13 714	2 571	490	4 448

## Regierungsbezirk Dresden

Bereinigte Ausgaben der öffentlichen Kommunalhaushalte 2006 in 1 000 €							Finanzierungs- saldo 2006 in 1 000 €	Schlüssel- nummer
insgesamt	Ausgaben der laufenden Rechnung	darunter		Ausgaben der Kapital- rechnung	darunter			
		Personal- ausgaben	laufender Sachaufwand		Sach- investitionen	darunter Bau- maßnahmen		
157	158	159	160	161	162	163	164	
234 173	177 779	55 001	42 020	56 394	40 758	33 904	15 397	14 2 87
6 119	5 413	1 707	1 659	706	533	414	-442	14 2 87 015
3 484	2 572	965	1 046	912	746	673	441	14 2 87 020
2 272	1 748	749	337	523	323	315	-65	14 2 87 040
1 539	1 255	390	269	283	283	192	-74	14 2 87 090
6 164	4 423	2 085	1 122	1 741	1 727	1 535	1 675	14 2 87 100
4 723	3 394	1 310	863	1 329	1 314	1 136	-376	14 2 87 110
1 793	1 492	212	308	301	300	170	-115	14 2 87 120
19 175	13 878	4 895	3 550	5 297	4 661	4 058	2 822	14 2 87 140
3 877	2 900	890	819	978	977	653	28	14 2 87 160
4 299	3 343	1 253	866	956	956	685	85	14 2 87 170
1 708	1 347	290	369	361	361	343	-110	14 2 87 180
3 901	2 253	1 030	946	1 649	1 643	1 628	694	14 2 87 190
1 584	1 259	371	407	325	298	276	148	14 2 87 230
4 599	2 935	1 654	987	1 664	1 664	1 461	48	14 2 87 240
3 053	1 993	702	575	1 060	1 059	1 042	185	14 2 87 260
10 394	7 822	2 872	1 466	2 572	2 241	1 995	320	14 2 87 270
51 378	31 588	8 988	7 888	19 790	9 124	7 975	5 982	14 2 87 290
861	728	125	219	133	51	45	138	14 2 87 300
872	522	111	191	350	349	318	378	14 2 87 310
1 443	661	111	149	781	781	724	-273	14 2 87 320
1 189	931	175	372	258	258	257	-93	14 2 87 330
1 695	1 328	531	360	367	351	336	128	14 2 87 350
10 684	7 550	1 970	2 181	3 134	2 490	2 159	-587	14 2 87 370
2 069	1 349	271	338	720	720	550	364	14 2 87 380
6 360	4 023	1 215	1 842	2 337	2 203	1 681	-44	14 2 87 390
2 337	1 912	647	556	425	356	307	49	14 2 87 400
211 632	160 934	53 387	41 236	50 699	49 822	42 675	3 522	14 2 90
12 679	7 288	3 401	2 225	5 391	5 351	4 944	590	14 2 90 010
8 540	7 758	3 614	1 502	781	665	390	780	14 2 90 020
11 837	8 658	3 956	2 149	3 179	3 318	2 252	-314	14 2 90 080
1 001	954	249	193	47	2	1	868	14 2 90 100
39 112	30 996	10 114	9 359	8 116	7 779	6 797	3 316	14 2 90 130
3 798	3 189	1 243	1 397	608	568	543	142	14 2 90 140
8 084	4 194	1 745	1 276	3 890	3 882	3 400	325	14 2 90 150
811	763	199	169	48	3	0	128	14 2 90 180
964	734	247	209	230	207	206	135	14 2 90 200
4 016	2 354	1 347	551	1 662	1 657	1 495	-288	14 2 90 220
4 455	3 280	1 091	703	1 175	1 274	747	967	14 2 90 260
4 773	3 678	1 648	1 236	1 096	1 048	923	484	14 2 90 350
4 256	3 086	1 477	812	1 170	1 173	1 026	62	14 2 90 360
2 832	2 101	813	658	731	731	484	90	14 2 90 380
7 006	4 549	2 084	1 551	2 457	2 456	1 999	128	14 2 90 410
7 182	5 121	2 338	1 574	2 061	1 919	1 482	241	14 2 90 440
17 520	11 358	2 413	2 420	6 161	6 177	5 673	642	14 2 90 450

## Regierungsbezirk Dresden

Schlüssel- nummer	Kreisfreie Stadt Landkreis Gemeinde	Fläche 31.12.2006 km²	Bevölkerung am				Einwoh- ner je km² 2006
			3.10.1990	31. Dezember 2006			
			insgesamt		männlich	weiblich	
		1	2	3	4	5	6
14 2 92	Landkreis Kamenz	1 334,74	152 298	148 500	74 117	74 383	111
14 2 92 005	Arnsdorf	35,80	5 538	4 837	2 434	2 403	135
14 2 92 020	Bernsdorf, Stadt	43,71	7 016	6 409	3 170	3 239	147
14 2 92 050	Brettnig-Hauswalde	14,41	3 216	3 189	1 572	1 617	221
14 2 92 090	Crostitzwitz	13,32	1 139	1 144	578	566	86
14 2 92 110	Elsterheide	126,80	2 964	3 920	1 969	1 951	31
14 2 92 120	Elstra, Stadt	32,64	3 263	3 062	1 534	1 528	94
14 2 92 170	Großnaundorf	14,98	1 103	1 067	526	541	71
14 2 92 180	Großröhrsdorf, Stadt	26,45	7 461	7 174	3 515	3 659	271
14 2 92 192	Haselbachtal	37,47	4 990	4 582	2 345	2 237	122
14 2 92 210	Kamenz, Stadt	53,15	19 954	18 009	9 160	8 849	339
14 2 92 260	Königsbrück, Stadt	77,83	5 554	4 622	2 231	2 391	59
14 2 92 280	Laußnitz	63,74	1 836	2 046	1 066	980	32
14 2 92 290	Lauta, Stadt	41,87	12 188	9 760	4 832	4 928	233
14 2 92 310	Lichtenberg	14,75	1 806	1 736	858	878	118
14 2 92 320	Lohsa	134,48	6 084	6 042	3 005	3 037	45
14 2 92 350	Nebelschütz	22,92	1 180	1 237	637	600	54
14 2 92 360	Neukirch	39,48	1 835	1 768	904	864	45
14 2 92 390	Oberlichtenau	10,03	1 628	1 472	763	709	147
14 2 92 400	Ohorn	12,07	2 493	2 523	1 258	1 265	209
14 2 92 410	Oßling	43,57	2 375	2 576	1 362	1 214	59
14 2 92 415	Ottendorf-Okrilla	25,88	8 557	10 094	5 079	5 015	390
14 2 92 420	Panschwitz-Kuckau	23,37	2 500	2 198	1 055	1 143	94
14 2 92 430	Pulsnitz, Stadt	16,69	6 718	6 531	3 115	3 416	391
14 2 92 440	Räckelwitz	11,51	1 343	1 230	588	642	107
14 2 92 445	Radeberg, Stadt	29,74	18 113	18 623	9 080	9 543	626
14 2 92 450	Ralbitz-Rosenthal	31,69	1 835	1 810	966	844	57
14 2 92 480	Schönheichen	44,96	2 314	2 358	1 197	1 161	52
14 2 92 500	Schwepnitz	55,50	2 983	2 738	1 377	1 361	49
14 2 92 535	Spreetal	108,76	2 210	2 223	1 124	1 099	20
14 2 92 540	Steina	12,49	1 924	1 801	912	889	144
14 2 92 560	Wachau	38,07	3 803	4 511	2 285	2 226	119
14 2 92 590	Wiednitz	15,94	1 287	1 040	508	532	65
14 2 92 600	Wittichenau, Stadt	60,67	5 088	6 168	3 112	3 056	102
142	Regierungsbezirk Dresden	7 930,98	1 842 878	1 657 114	813 053	844 061	209

## Regierungsbezirk Dresden

Bevölkerung im Alter von ... bis unter ... Jahren am 31. Dezember 2006									Schlüssel- nummer
unter 6	6 bis unter 15	15 bis unter 18	18 bis unter 25	25 bis unter 30	30 bis unter 40	40 bis unter 50	50 bis unter 65	65 und mehr	
7	8	9	10	11	12	13	14	15	
<b>6 917</b>	<b>9 320</b>	<b>5 497</b>	<b>13 712</b>	<b>8 638</b>	<b>17 955</b>	<b>25 526</b>	<b>28 423</b>	<b>32 512</b>	<b>14 2 92</b>
239	315	151	392	277	583	880	926	1 074	14 2 92 005
286	379	224	520	322	821	1 069	1 318	1 470	14 2 92 020
156	200	132	278	176	381	563	631	672	14 2 92 050
65	95	56	142	78	121	169	194	224	14 2 92 090
146	225	151	408	218	491	792	799	690	14 2 92 110
143	217	129	303	174	372	538	539	647	14 2 92 120
39	71	34	99	63	134	194	181	252	14 2 92 170
323	470	262	628	386	814	1 201	1 293	1 797	14 2 92 180
185	278	184	445	275	516	845	840	1 014	14 2 92 192
789	1 039	604	1 826	1 287	2 211	2 891	3 232	4 130	14 2 92 210
197	272	183	391	296	509	705	917	1 152	14 2 92 260
92	138	57	203	122	256	368	399	411	14 2 92 280
350	556	363	809	464	1 090	1 728	1 977	2 423	14 2 92 290
99	101	57	164	129	207	290	342	347	14 2 92 310
255	365	228	535	342	712	1 079	1 255	1 271	14 2 92 320
74	107	53	164	71	144	218	193	213	14 2 92 350
76	121	78	177	98	200	343	293	382	14 2 92 360
71	118	52	128	77	198	215	294	319	14 2 92 390
107	169	91	223	128	322	439	506	538	14 2 92 400
121	163	94	229	181	331	454	519	484	14 2 92 410
513	674	375	925	529	1 256	1 825	1 983	2 014	14 2 92 415
123	150	100	234	155	324	325	396	391	14 2 92 420
328	366	175	579	388	808	1 053	1 280	1 554	14 2 92 430
57	73	52	149	79	113	210	221	276	14 2 92 440
932	1 119	672	1 541	984	2 202	2 979	3 706	4 488	14 2 92 445
119	154	103	215	135	220	310	285	269	14 2 92 450
122	154	92	231	128	294	481	419	437	14 2 92 480
113	154	112	256	163	302	530	535	573	14 2 92 500
86	148	90	218	102	249	439	455	436	14 2 92 535
92	106	61	151	87	239	313	343	409	14 2 92 540
231	291	151	417	314	577	790	880	860	14 2 92 560
54	52	42	84	59	139	175	212	223	14 2 92 590
334	480	289	648	351	819	1 115	1 060	1 072	14 2 92 600
<b>78 641</b>	<b>96 471</b>	<b>51 214</b>	<b>158 415</b>	<b>108 691</b>	<b>203 039</b>	<b>262 166</b>	<b>320 805</b>	<b>377 672</b>	<b>142</b>

## Regierungsbezirk Dresden

Schlüssel- nummer	Kreisfreie Stadt Landkreis Gemeinde	Lebendgeborene 2006		Gestorbene 2006		Überschuss bzw. Gestor-
		insgesamt	je 1 000 Einwohner	insgesamt	je 1 000 Einwohner	insgesamt
		16	17	18	19	20
<b>14 2 92</b>	<b>Landkreis Kamenz</b>	<b>1 143</b>	<b>7,7</b>	<b>1 516</b>	<b>10,2</b>	<b>-373</b>
14 2 92 005	Arnsdorf	35	7,2	45	9,3	-10
14 2 92 020	Bernsdorf, Stadt	54	8,3	86	13,3	-32
14 2 92 050	Brettnig-Hauswalde	24	7,5	27	8,4	-3
14 2 92 090	Crostitzwitz	7	6,1	27	23,4	-20
14 2 92 110	Elsterheide	26	6,6	43	10,9	-17
14 2 92 120	Elstra, Stadt	19	6,1	24	7,7	-5
14 2 92 170	Großnaundorf	7	6,6	3	2,8	4
14 2 92 180	Großröhrsdorf, Stadt	49	6,8	97	13,4	-48
14 2 92 192	Haselbachtal	21	4,6	32	7,0	-11
14 2 92 210	Kamenz, Stadt	136	7,5	182	10,1	-46
14 2 92 260	Königsbrück, Stadt	34	7,3	53	11,4	-19
14 2 92 280	Laußnitz	20	9,7	22	10,7	-2
14 2 92 290	Lauta, Stadt	52	5,3	123	12,5	-71
14 2 92 310	Lichtenberg	20	11,6	13	7,6	7
14 2 92 320	Lohsa	48	7,9	62	10,2	-14
14 2 92 350	Nebelschütz	16	12,9	4	3,2	12
14 2 92 360	Neukirch	21	11,8	13	7,3	8
14 2 92 390	Oberlichtenau	12	8,1	12	8,1	-
14 2 92 400	Ohorn	18	7,1	39	15,5	-21
14 2 92 410	Oßling	16	6,2	31	11,9	-15
14 2 92 415	Ottendorf-Okrilla	73	7,2	79	7,8	-6
14 2 92 420	Panschwitz-Kuckau	25	11,4	14	6,4	11
14 2 92 430	Pulsnitz, Stadt	54	8,2	86	13,1	-32
14 2 92 440	Räckelwitz	11	8,8	8	6,4	3
14 2 92 445	Radeberg, Stadt	156	8,3	187	10,0	-31
14 2 92 450	Ralbitz-Rosenthal	24	13,2	8	4,4	16
14 2 92 480	Schönheichen	24	10,1	23	9,7	1
14 2 92 500	Schwepnitz	18	6,5	26	9,4	-8
14 2 92 535	Spreetal	10	4,5	21	9,4	-11
14 2 92 540	Steina	12	6,6	11	6,1	1
14 2 92 560	Wachau	35	7,7	34	7,5	1
14 2 92 590	Wiednitz	10	9,3	17	15,8	-7
14 2 92 600	Wittichenau, Stadt	56	9,0	64	10,3	-8
<b>142</b>	<b>Regierungsbezirk Dresden</b>	<b>13 248</b>	<b>8,0</b>	<b>17 761</b>	<b>10,7</b>	<b>-4 513</b>

## Regierungsbezirk Dresden

der Geborenen benen (-)	Zuzüge 2006		Fortzüge 2006		Überschuss der Zu- bzw. Fortzüge (-)		Gesamtveränderung 2006		Schlüssel- nummer
	insgesamt	je 1 000 Einwohner	insgesamt	je 1 000 Einwohner	insgesamt	je 1 000 Einwohner	insgesamt	je 1 000 Einwohner	
je 1 000 Einwohner									
21	22	23	24	25	26	27	28	29	
-2,5	3 509	23,5	4 726	31,6	-1 217	-8,1	-1 603	-10,7	14 2 92
-2,1	150	30,9	223	45,9	-73	-15,0	-83	-17,1	14 2 92 005
-4,9	232	35,8	344	53,1	-112	-17,3	-144	-22,2	14 2 92 020
-0,9	117	36,6	124	38,8	-7	-2,2	-10	-3,1	14 2 92 050
-17,4	38	33,0	38	33,0	-	-	-20	-17,4	14 2 92 090
-4,3	127	32,1	153	38,7	-26	-6,6	-43	-10,9	14 2 92 110
-1,6	49	15,8	103	33,3	-54	-17,4	-59	-19,1	14 2 92 120
3,7	26	24,3	33	30,9	-7	-6,6	-3	-2,8	14 2 92 170
-6,6	259	35,8	312	43,1	-53	-7,3	-101	-13,9	14 2 92 180
-2,4	144	31,3	184	40,0	-40	-8,7	-51	-11,1	14 2 92 192
-2,5	871	48,2	944	52,2	-73	-4,0	-120	-6,6	14 2 92 210
-4,1	168	36,2	197	42,4	-29	-6,2	-47	-10,1	14 2 92 260
-1,0	52	25,3	83	40,4	-31	-15,1	-33	-16,1	14 2 92 280
-7,2	305	30,9	418	42,4	-113	-11,5	-184	-18,7	14 2 92 290
4,1	69	40,2	49	28,5	20	11,6	27	15,7	14 2 92 310
-2,3	171	28,1	226	37,2	-55	-9,0	-69	-11,3	14 2 92 320
9,7	14	11,3	40	32,3	-26	-21,0	-14	-11,3	14 2 92 350
4,5	65	36,6	77	43,3	-12	-6,8	-4	-2,3	14 2 92 360
-	38	25,6	71	47,7	-33	-22,2	-33	-22,2	14 2 92 390
-8,3	118	46,8	105	41,6	13	5,2	-9	-3,6	14 2 92 400
-5,8	102	39,2	114	43,9	-12	-4,6	-27	-10,4	14 2 92 410
-0,6	399	39,5	436	43,1	-37	-3,7	-44	-4,4	14 2 92 415
5,0	67	30,5	87	39,6	-20	-9,1	-9	-4,1	14 2 92 420
-4,9	288	44,0	305	46,6	-17	-2,6	-48	-7,3	14 2 92 430
2,4	21	16,9	49	39,4	-28	-22,5	-25	-20,1	14 2 92 440
-1,7	760	40,6	847	45,3	-87	-4,6	-130	-6,9	14 2 92 445
8,8	40	22,1	61	33,6	-21	-11,6	-5	-2,8	14 2 92 450
0,4	81	34,2	105	44,4	-24	-10,1	-23	-9,7	14 2 92 480
-2,9	84	30,3	138	49,8	-54	-19,5	-62	-22,4	14 2 92 500
-4,9	98	43,8	95	42,4	3	1,3	-8	-3,6	14 2 92 535
0,6	43	23,7	69	38,0	-26	-14,3	-25	-13,8	14 2 92 540
0,2	208	46,0	245	54,2	-37	-8,2	-36	-8,0	14 2 92 560
-6,5	53	49,2	144	133,6	-91	-84,4	-98	-90,9	14 2 92 590
-1,3	207	33,4	262	42,3	-55	-8,9	-63	-10,2	14 2 92 600
-2,7	31 982	19,3	32 825	19,8	-843	-0,5	-5 368	-3,2	142

## Regierungsbezirk Dresden

Schlüssel- nummer	Kreisfreie Stadt Landkreis Gemeinde	Allgemein bildende Schulen am 14. September 2006					
		Grundschulen				Mittelschulen	
		Schulen	Klassen	Schüler	Lehrer	Schulen	Klassen
		30	31	32	33	34	35
<b>14 2 92</b>	<b>Landkreis Kamenz</b>	<b>37</b>	<b>232</b>	<b>4 430</b>	<b>394</b>	<b>18</b>	<b>185</b>
14 2 92 005	Arnsdorf	1	7	140	12	-	-
14 2 92 020	Bernsdorf, Stadt	1	11	197	16	1	4
14 2 92 050	Brettnig-Hauswalde	1	7	109	9	1	15
14 2 92 090	Crostitzwitz	1	4	58	9	-	-
14 2 92 110	Elsterheide	-	-	-	-	-	-
14 2 92 120	Elstra, Stadt	1	7	114	9	1	11
14 2 92 170	Großnaundorf	-	-	-	-	-	-
14 2 92 180	Großröhrsdorf, Stadt	1	10	203	18	-	-
14 2 92 192	Haselbachtal	2	7	121	13	1	4
14 2 92 210	Kamenz, Stadt	3	24	509	42	2	25
14 2 92 260	Königsbrück, Stadt	1	8	153	13	1	12
14 2 92 280	Laußnitz	1	7	111	10	-	-
14 2 92 290	Lauta, Stadt	2	16	320	26	1	13
14 2 92 310	Lichtenberg	-	-	-	-	-	-
14 2 92 320	Lohsa	2	10	178	17	1	10
14 2 92 350	Nebelschütz	-	-	-	-	-	-
14 2 92 360	Neukirch	-	-	-	-	-	-
14 2 92 390	Oberlichtenau	1	3	51	6	-	-
14 2 92 400	Ohorn	1	8	124	12	-	-
14 2 92 410	Oßling	1	4	79	7	-	-
14 2 92 415	Ottendorf-Okrilla	3	16	336	25	1	14
14 2 92 420	Panschwitz-Kuckau	1	4	79	12	1	2
14 2 92 430	Pulsnitz, Stadt	1	10	216	13	1	15
14 2 92 440	Räckelwitz	1	5	64	15	1	7
14 2 92 445	Radeberg, Stadt	4	28	562	47	2	28
14 2 92 450	Ralbitz-Rosenthal	1	4	68	9	1	8
14 2 92 480	Schönnteichen	1	5	100	8	-	-
14 2 92 500	Schwepnitz	1	4	83	6	1	4
14 2 92 535	Spreetal	1	4	66	9	-	-
14 2 92 540	Steina	-	-	-	-	-	-
14 2 92 560	Wachau	2	9	177	15	-	-
14 2 92 590	Wiednitz	-	-	-	-	-	-
14 2 92 600	Wittichenau, Stadt	1	10	212	16	1	13
<b>142</b>	<b>Regierungsbezirk Dresden</b>	<b>324</b>	<b>2 343</b>	<b>45 937</b>	<b>3 930</b>	<b>145</b>	<b>1 682</b>

## Regierungsbezirk Dresden

Allgemein bildende Schulen am 14. September 2006										Schlüssel- nummer
Mittelschulen		Gymnasien				allgemein bildende Förderschulen				
Schüler	Lehrer	Schulen	Klassen	Schüler	Lehrer	Schulen	Klassen	Schüler	Lehrer	
36	37	38	39	40	41	42	43	44	45	
3 827	461	3	62	2 373	215	7	59	526	98	14 2 92
-	-	-	-	-	-	1	-	-	5	14 2 92 005
81	16	-	-	-	-	-	-	-	-	14 2 92 020
297	37	-	-	-	-	-	-	-	-	14 2 92 050
-	-	-	-	-	-	-	-	-	-	14 2 92 090
-	-	-	-	-	-	-	-	-	-	14 2 92 110
259	27	-	-	-	-	-	-	-	-	14 2 92 120
-	-	-	-	-	-	-	-	-	-	14 2 92 170
-	-	1	13	492	46	-	-	-	-	14 2 92 180
78	11	-	-	-	-	-	-	-	-	14 2 92 192
497	59	1	26	1 060	92	3	31	286	48	14 2 92 210
224	31	-	-	-	-	-	-	-	-	14 2 92 260
-	-	-	-	-	-	-	-	-	-	14 2 92 280
303	36	-	-	-	-	-	-	-	-	14 2 92 290
-	-	-	-	-	-	-	-	-	-	14 2 92 310
218	27	-	-	-	-	-	-	-	-	14 2 92 320
-	-	-	-	-	-	-	-	-	-	14 2 92 350
-	-	-	-	-	-	-	-	-	-	14 2 92 360
-	-	-	-	-	-	-	-	-	-	14 2 92 390
-	-	-	-	-	-	-	-	-	-	14 2 92 400
-	-	-	-	-	-	-	-	-	-	14 2 92 410
261	31	-	-	-	-	-	-	-	-	14 2 92 415
29	8	-	-	-	-	1	5	20	7	14 2 92 420
352	32	-	-	-	-	-	-	-	-	14 2 92 430
148	19	-	-	-	-	-	-	-	-	14 2 92 440
663	70	1	23	821	77	2	23	220	38	14 2 92 445
128	20	-	-	-	-	-	-	-	-	14 2 92 450
-	-	-	-	-	-	-	-	-	-	14 2 92 480
66	13	-	-	-	-	-	-	-	-	14 2 92 500
-	-	-	-	-	-	-	-	-	-	14 2 92 535
-	-	-	-	-	-	-	-	-	-	14 2 92 540
-	-	-	-	-	-	-	-	-	-	14 2 92 560
-	-	-	-	-	-	-	-	-	-	14 2 92 590
223	24	-	-	-	-	-	-	-	-	14 2 92 600
37 115	4 159	57	986	35 347	3 387	64	857	8 176	1 403	142

## Regierungsbezirk Dresden

Schlüssel- nummer	Kreisfreie Stadt Landkreis Gemeinde	Absolventen/Abgänger am Ende des Schuljahres			
		insgesamt	davon		
			ohne Hauptschul- abschluss	mit Hauptschul- abschluss	mit Realschul- abschluss
		46	47	48	49
<b>14 2 92</b>	<b>Landkreis Kamenz</b>	<b>1 836</b>	<b>141</b>	<b>259</b>	<b>1 082</b>
14 2 92 005	Arnsdorf	-	-	-	-
14 2 92 020	Bernsdorf, Stadt	36	2	13	21
14 2 92 050	Brettnig-Hauswalde	105	9	24	72
14 2 92 090	Crostitzwitz	-	-	-	-
14 2 92 110	Elsterheide	-	-	-	-
14 2 92 120	Elstra, Stadt	53	-	6	47
14 2 92 170	Großnaundorf	-	-	-	-
14 2 92 180	Großröhrsdorf, Stadt	72	-	-	7
14 2 92 192	Haselbachtal	59	-	13	46
14 2 92 210	Kamenz, Stadt	386	64	30	109
14 2 92 260	Königsbrück, Stadt	58	3	13	42
14 2 92 280	Laußnitz	-	-	-	-
14 2 92 290	Lauta, Stadt	93	5	23	65
14 2 92 310	Lichtenberg	-	-	-	-
14 2 92 320	Lohsa	72	2	8	62
14 2 92 350	Nebelschütz	-	-	-	-
14 2 92 360	Neukirch	-	-	-	-
14 2 92 390	Oberlichtenau	-	-	-	-
14 2 92 400	Ohorn	-	-	-	-
14 2 92 410	Oßling	54	-	6	48
14 2 92 415	Ottendorf-Okrilla	115	10	10	95
14 2 92 420	Panschwitz-Kuckau	27	3	6	18
14 2 92 430	Pulsnitz, Stadt	111	4	10	97
14 2 92 440	Räckelwitz	37	-	9	28
14 2 92 445	Radeberg, Stadt	366	38	51	171
14 2 92 450	Ralbitz-Rosenthal	41	-	6	35
14 2 92 480	Schönnteichen	-	-	-	-
14 2 92 500	Schwepnitz	56	-	17	39
14 2 92 535	Spreetal	26	-	-	26
14 2 92 540	Steina	-	-	-	-
14 2 92 560	Wachau	-	-	-	-
14 2 92 590	Wiednitz	-	-	-	-
14 2 92 600	Wittichenau, Stadt	69	1	14	54
<b>142</b>	<b>Regierungsbezirk Dresden</b>	<b>20 043</b>	<b>1 741</b>	<b>2 234</b>	<b>10 483</b>

## Regierungsbezirk Dresden

2005/06	Berufsbildende Schulen am 6. November 2006				Gewerbeanzeigen 2006		Schlüssel- nummer
mit allgemeiner Hochschulreife	Schulen	Klassen	Schüler	Lehrer	Anmel- dungen	Abmel- dungen	
50	51	52	53	54	55	56	
<b>354</b>	<b>4</b>	<b>144</b>	<b>3 367</b>	<b>154</b>	<b>1 295</b>	<b>1 089</b>	<b>14 2 92</b>
-	-	-	-	-	41	39	14 2 92 005
-	-	-	-	-	61	54	14 2 92 020
-	-	-	-	-	31	26	14 2 92 050
-	-	-	-	-	9	5	14 2 92 090
-	-	-	-	-	34	37	14 2 92 110
-	-	-	-	-	22	16	14 2 92 120
-	-	-	-	-	13	3	14 2 92 170
65	1	20	404	21	72	71	14 2 92 180
-	-	-	-	-	23	28	14 2 92 192
183	2	55	1 407	80	146	140	14 2 92 210
-	-	-	-	-	158	121	14 2 92 260
-	-	-	-	-	-	-	14 2 92 280
-	-	-	-	-	58	47	14 2 92 290
-	-	-	-	-	8	6	14 2 92 310
-	-	-	-	-	43	31	14 2 92 320
-	-	-	-	-	13	8	14 2 92 350
-	-	-	-	-	-	-	14 2 92 360
-	-	-	-	-	7	1	14 2 92 390
-	-	-	-	-	19	19	14 2 92 400
-	-	-	-	-	16	5	14 2 92 410
-	-	-	-	-	107	93	14 2 92 415
-	-	-	-	-	12	9	14 2 92 420
-	-	-	-	-	50	56	14 2 92 430
-	-	-	-	-	7	6	14 2 92 440
106	1	69	1 556	53	189	139	14 2 92 445
-	-	-	-	-	12	8	14 2 92 450
-	-	-	-	-	17	13	14 2 92 480
-	-	-	-	-	26	28	14 2 92 500
-	-	-	-	-	11	19	14 2 92 535
-	-	-	-	-	5	9	14 2 92 540
-	-	-	-	-	45	19	14 2 92 560
-	-	-	-	-	4	4	14 2 92 590
-	-	-	-	-	36	29	14 2 92 600
<b>5 585</b>	<b>110</b>	<b>2 984</b>	<b>65 265</b>	<b>2 895</b>	<b>17 158</b>	<b>13 823</b>	<b>142</b>

## Regierungsbezirk Dresden

Schlüssel- nummer	Kreisfreie Stadt Landkreis Gemeinde	Sozialversicherungspflichtig Beschäftigte am 30. Juni 2006				
		am Arbeitsort			am Wohnort	
		insgesamt	männlich	weiblich	insgesamt	männlich
		57	58	59	60	61
<b>14 2 92</b>	<b>Landkreis Kamenz</b>	<b>41 851</b>	<b>22 839</b>	<b>19 012</b>	<b>52 674</b>	<b>27 970</b>
14 2 92 005	Arnsdorf	1 436	640	796	1 871	946
14 2 92 020	Bernsdorf, Stadt	1 474	972	502	2 059	1 112
14 2 92 050	Brettnig-Hauswalde	1 197	728	469	1 144	603
14 2 92 090	Crostitzwitz	148	70	78	444	227
14 2 92 110	Elsterheide	1 567	1 194	373	1 580	834
14 2 92 120	Elstra, Stadt	799	526	273	1 173	632
14 2 92 170	Großnaundorf	65	38	27	402	211
14 2 92 180	Großröhrsdorf, Stadt	2 062	1 065	997	2 440	1 307
14 2 92 192	Haselbachtal	646	406	240	1 824	1 021
14 2 92 210	Kamenz, Stadt	7 109	3 020	4 089	5 317	2 767
14 2 92 260	Königsbrück, Stadt	1 171	609	562	1 625	847
14 2 92 280	Laußnitz	521	393	128	833	436
14 2 92 290	Lauta, Stadt	971	532	439	2 762	1 556
14 2 92 310	Lichtenberg	171	117	54	717	367
14 2 92 320	Lohsa	697	385	312	2 111	1 191
14 2 92 350	Nebelschütz	322	203	119	507	280
14 2 92 360	Neukirch	247	184	63	707	383
14 2 92 390	Oberlichtenau	135	79	56	572	316
14 2 92 400	Ohorn	523	334	189	984	512
14 2 92 410	Oßling	347	181	166	944	494
14 2 92 415	Ottendorf-Okrilla	5 323	3 299	2 024	4 017	2 074
14 2 92 420	Panschwitz-Kuckau	397	192	205	822	437
14 2 92 430	Pulsnitz, Stadt	2 332	725	1 607	2 347	1 216
14 2 92 440	Räckelwitz	259	129	130	396	203
14 2 92 445	Radeberg, Stadt	6 998	3 633	3 365	6 418	3 303
14 2 92 450	Ralbitz-Rosenthal	231	130	101	702	390
14 2 92 480	Schönheichen	390	276	114	898	491
14 2 92 500	Schwepnitz	589	352	237	1 060	590
14 2 92 535	Spreetal	523	396	127	788	444
14 2 92 540	Steina	86	49	37	699	378
14 2 92 560	Wachau	1 975	1 396	579	1 924	1 018
14 2 92 590	Wiednitz	51	19	32	297	165
14 2 92 600	Wittichenau, Stadt	1 089	567	522	2 290	1 219
<b>142</b>	<b>Regierungsbezirk Dresden</b>	<b>527 865</b>	<b>266 967</b>	<b>260 898</b>	<b>541 923</b>	<b>279 901</b>

## Regierungsbezirk Dresden

	Arbeitslose im Jahresdurchschnitt 2006						Schlüssel- nummer
	insgesamt	und zwar					
weiblich		weiblich	Ausländer	im Alter von unter 25 Jahren	im Alter von 55 Jahren u. mehr	Langzeit- arbeitslose	
62	63	64	65	66	67	68	
24 704	11 408	5 896	195	1 464	1 687	.	14 2 92
925	248	113	.	41	38	.	14 2 92 005
947	702	389	.	77	101	.	14 2 92 020
541	233	115	.	28	49	.	14 2 92 050
217	62	32	.	13	8	.	14 2 92 090
746	300	148	.	32	64	.	14 2 92 110
541	232	128	.	34	33	.	14 2 92 120
191	56	31	.	9	7	.	14 2 92 170
1 133	571	282	16	47	77	.	14 2 92 180
803	310	158	3	40	40	.	14 2 92 192
2 550	1 681	870	73	232	219	.	14 2 92 210
778	289	146	.	39	44	.	14 2 92 260
397	87	44	.	12	16	.	14 2 92 280
1 206	1 290	674	.	153	168	.	14 2 92 290
350	99	48	.	13	19	.	14 2 92 310
920	505	281	3	58	85	.	14 2 92 320
227	79	32	.	11	14	.	14 2 92 350
324	124	63	.	20	10	.	14 2 92 360
256	92	51	.	11	22	.	14 2 92 390
472	165	88	.	21	22	.	14 2 92 400
450	189	99	3	19	28	.	14 2 92 410
1 943	524	271	.	73	95	.	14 2 92 415
385	142	67	.	19	25	.	14 2 92 420
1 131	496	263	3	77	77	.	14 2 92 430
193	86	45	.	11	16	.	14 2 92 440
3 115	1 274	641	42	165	182	.	14 2 92 445
312	135	58	.	24	12	.	14 2 92 450
407	170	97	.	21	21	.	14 2 92 480
470	222	130	.	27	30	.	14 2 92 500
344	193	104	.	25	39	.	14 2 92 535
321	102	52	.	11	21	.	14 2 92 540
906	207	112	.	32	31	.	14 2 92 560
132	109	55	3	6	19	.	14 2 92 590
1 071	437	208	.	63	53	.	14 2 92 600
262 022	141 088	69 103	4 025	19 008	19 067	.	142

## Regierungsbezirk Dresden

Schlüssel- nummer	Kreisfreie Stadt Landkreis Gemeinde	Bodenfläche am 31.12.2006 nach Art der tatsächlichen Nutzung in ha		
		insgesamt	Siedlungs- und Verkehrsfläche	
			zusammen	Gebäude- und Freifläche
		69	70	71
<b>14 2 92</b>	<b>Landkreis Kamenz</b>	<b>133 474</b>	<b>11 404</b>	<b>6 234</b>
14 2 92 005	Arnsdorf	3 580	367	208
14 2 92 020	Bernsdorf, Stadt	4 371	514	290
14 2 92 050	Brettnig-Hauswalde	1 441	189	142
14 2 92 090	Crostitzwitz	1 332	81	41
14 2 92 110	Elsterheide	12 680	664	281
14 2 92 120	Elstra, Stadt	3 264	234	123
14 2 92 170	Großnaundorf	1 498	63	38
14 2 92 180	Großröhrsdorf, Stadt	2 645	394	228
14 2 92 192	Haselbachtal	3 747	274	154
14 2 92 210	Kamenz, Stadt	5 315	935	515
14 2 92 260	Königsbrück, Stadt	7 783	324	193
14 2 92 280	Laußnitz	6 374	340	158
14 2 92 290	Lauta, Stadt	4 187	807	559
14 2 92 310	Lichtenberg	1 475	111	70
14 2 92 320	Lohsa	13 448	862	332
14 2 92 350	Nebelschütz	2 292	139	69
14 2 92 360	Neukirch	3 948	205	104
14 2 92 390	Oberlichtenau	1 003	67	44
14 2 92 400	Ohorn	1 207	187	110
14 2 92 410	Oßling	4 357	248	97
14 2 92 415	Ottendorf-Okrilla	2 588	609	417
14 2 92 420	Panschwitz-Kuckau	2 337	162	85
14 2 92 430	Pulsnitz, Stadt	1 669	272	181
14 2 92 440	Räckelwitz	1 151	98	53
14 2 92 445	Radeberg, Stadt	2 974	739	529
14 2 92 450	Ralbitz-Rosenthal	3 169	139	73
14 2 92 480	Schönnteichen	4 496	241	104
14 2 92 500	Schwepnitz	5 550	292	126
14 2 92 535	Spreetal	10 876	804	371
14 2 92 540	Steina	1 249	98	61
14 2 92 560	Wachau	3 807	358	190
14 2 92 590	Wiednitz	1 594	124	60
14 2 92 600	Wittichenau, Stadt	6 067	463	231
<b>142</b>	<b>Regierungsbezirk Dresden</b>	<b>793 098</b>	<b>87 895</b>	<b>49 385</b>

## Regierungsbezirk Dresden

Bodenfläche am 31.12.2006 nach Art der tatsächlichen Nutzung in ha					Schlüssel- nummer
Siedlungs- und Verkehrsfläche					
Betriebsfläche (ohne Abbauland)	Erholungsfläche	Friedhofsfläche	Verkehrsfläche	darunter Straße, Weg, Platz	
72	73	74	75	76	
99	577	55	4 439	3 590	14 2 92
2	15	2	140	87	14 2 92 005
4	30	3	187	146	14 2 92 020
1	3	2	43	43	14 2 92 050
-	3	1	37	37	14 2 92 090
3	24	6	350	265	14 2 92 110
1	9	2	100	85	14 2 92 120
-	2	0	23	23	14 2 92 170
4	23	3	136	117	14 2 92 180
1	8	1	109	98	14 2 92 192
6	48	4	363	192	14 2 92 210
1	25	1	104	90	14 2 92 260
4	5	1	172	163	14 2 92 280
2	32	7	207	187	14 2 92 290
1	3	-	36	36	14 2 92 310
1	87	3	438	338	14 2 92 320
2	10	0	58	58	14 2 92 350
1	5	1	95	79	14 2 92 360
0	2	0	21	21	14 2 92 390
2	8	-	67	67	14 2 92 400
4	23	2	122	114	14 2 92 410
14	29	1	148	136	14 2 92 415
0	5	-	73	72	14 2 92 420
-	21	3	68	58	14 2 92 430
2	7	1	34	34	14 2 92 440
5	50	4	152	126	14 2 92 445
-	7	0	59	59	14 2 92 450
3	10	0	124	110	14 2 92 480
11	10	2	143	121	14 2 92 500
14	22	3	394	231	14 2 92 535
0	2	-	34	30	14 2 92 540
6	21	1	139	139	14 2 92 560
-	4	1	59	46	14 2 92 590
4	26	2	202	182	14 2 92 600
1 319	5 684	649	30 858	25 396	142

## Regierungsbezirk Dresden

Schlüssel- nummer	Kreisfreie Stadt Landkreis Gemeinde	Verarbeitendes Gewerbe sowie Bergbau und Gewinnung		
		Betriebe	tätige Personen	geleistete Arbeitsstunden
				1 000 h
		77	78	79
<b>14 2 92</b>	<b>Landkreis Kamenz</b>	<b>149</b>	<b>11 291</b>	<b>18 739</b>
14 2 92 005	Arnsdorf	5	307	515
14 2 92 020	Bernsdorf, Stadt	9	770	1 342
14 2 92 050	Brettnig-Hauswalde	10	506	883
14 2 92 090	Crostwitz	-	-	-
14 2 92 110	Elsterheide	3	367	544
14 2 92 120	Elstra, Stadt	6	326	552
14 2 92 170	Großnaundorf	-	-	-
14 2 92 180	Großröhrsdorf, Stadt	15	782	1 293
14 2 92 192	Haselbachtal	1	.	.
14 2 92 210	Kamenz, Stadt	11	605	1 085
14 2 92 260	Königsbrück, Stadt	3	312	456
14 2 92 280	Laußnitz	4	169	303
14 2 92 290	Lauta, Stadt	2	.	.
14 2 92 310	Lichtenberg	-	-	-
14 2 92 320	Lohsa	-	-	-
14 2 92 350	Nebelschütz	1	.	.
14 2 92 360	Neukirch	-	-	-
14 2 92 390	Oberlichtenau	-	-	-
14 2 92 400	Ohorn	5	288	497
14 2 92 410	Oßling	1	.	.
14 2 92 415	Ottendorf-Okrilla	23	1 508	2 370
14 2 92 420	Panschwitz-Kuckau	1	.	.
14 2 92 430	Pulsnitz, Stadt	4	141	235
14 2 92 440	Räckelwitz	-	-	-
14 2 92 445	Radeberg, Stadt	24	2 471	3 961
14 2 92 450	Ralbitz-Rosenthal	-	-	-
14 2 92 480	Schönnteichen	-	-	-
14 2 92 500	Schwepnitz	3	299	511
14 2 92 535	Spreetal	3	100	176
14 2 92 540	Steina	-	-	-
14 2 92 560	Wachau	11	1 552	2 758
14 2 92 590	Wiednitz	-	-	-
14 2 92 600	Wittichenau, Stadt	4	416	610
<b>142</b>	<b>Regierungsbezirk Dresden</b>	<b>1 032</b>	<b>90 349</b>	<b>153 231</b>

## Regierungsbezirk Dresden

von Steinen und Erden 2006			Investitionen im Verarbeitenden Gewerbe 2005			Schlüssel- nummer
bezahlte Entgelte	Gesamt- umsatz	darunter Auslandsumsatz	Betriebe mit Investitionen	Bruttoanlageinvestitionen		
				insgesamt	je Beschäftigten	
				1 000 €	€	
80	81	82	83	84	85	
269 081	3 975 033	565 956	123	70 561	6 576	14 2 92
6 528	36 825	4 823	3	1 194	5 307	14 2 92 005
20 491	289 711	138 732	7	5 915	7 950	14 2 92 020
9 234	35 472	4 105	10	1 705	2 930	14 2 92 050
-	-	-	-	-	-	14 2 92 090
7 006	43 021	1 793	3	7 230	21 454	14 2 92 110
6 968	61 416	7 481	5	2 254	7 615	14 2 92 120
-	-	-	-	-	-	14 2 92 170
14 478	75 413	25 466	12	2 323	3 097	14 2 92 180
.	.	.	1	.	.	14 2 92 192
15 058	129 850	7 101	10	5 559	8 700	14 2 92 210
5 881	21 292	3 361	1	.	.	14 2 92 260
4 527	23 499	264	4	401	2 506	14 2 92 280
.	.	.	1	.	.	14 2 92 290
-	-	-	-	-	-	14 2 92 310
-	-	-	-	-	-	14 2 92 320
.	.	.	1	.	.	14 2 92 350
-	-	-	-	-	-	14 2 92 360
-	-	-	-	-	-	14 2 92 390
5 597	32 346	2 741	5	1 049	3 520	14 2 92 400
.	.	.	1	.	.	14 2 92 410
36 582	187 463	16 745	20	8 081	6 164	14 2 92 415
.	.	.	1	.	.	14 2 92 420
2 607	12 137	736	4	184	1 343	14 2 92 430
-	-	-	-	-	-	14 2 92 440
65 332	592 885	99 625	23	23 785	9 390	14 2 92 445
-	-	-	-	-	-	14 2 92 450
-	-	-	-	-	-	14 2 92 480
6 348	58 094	23 234	2	.	.	14 2 92 500
2 641	32 197	-	3	201	2 233	14 2 92 535
-	-	-	-	-	-	14 2 92 540
44 015	2 214 829	189 800	4	6 591	5 012	14 2 92 560
-	-	-	-	-	-	14 2 92 590
5 781	59 127	34 799	2	.	.	14 2 92 600
2 635 676	20 700 438	6 519 351	812	1 696 397	19 332	142

## Regierungsbezirk Dresden

Schlüssel- nummer	Kreisfreie Stadt Landkreis Gemeinde	Bauhauptgewerbe		
		Juni 2006 (Ergänzungserhebung)		
		Betriebe	tätige Personen	Gesamtumsatz 2005 in 1 000 €
		86	87	88
<b>14 2 92</b>	<b>Landkreis Kamenz</b>	<b>260</b>	<b>2 597</b>	<b>198 231</b>
14 2 92 005	Arnsdorf	8	34	2 980
14 2 92 020	Bernsdorf, Stadt	13	52	3 361
14 2 92 050	Brettnig-Hauswalde	9	81	8 246
14 2 92 090	Crostitzwitz	1	.	.
14 2 92 110	Elsterheide	8	746	54 703
14 2 92 120	Elstra, Stadt	8	54	3 850
14 2 92 170	Großnaundorf	6	22	1 104
14 2 92 180	Großröhrsdorf, Stadt	5	12	633
14 2 92 192	Haselbachtal	6	60	3 691
14 2 92 210	Kamenz, Stadt	36	382	35 603
14 2 92 260	Königsbrück, Stadt	12	35	1 650
14 2 92 280	Laußnitz	4	41	3 252
14 2 92 290	Lauta, Stadt	11	58	1 726
14 2 92 310	Lichtenberg	3	.	.
14 2 92 320	Lohsa	9	141	5 220
14 2 92 350	Nebelschütz	2	.	.
14 2 92 360	Neukirch	7	54	2 710
14 2 92 390	Oberlichtenau	3	12	723
14 2 92 400	Ohorn	6	20	707
14 2 92 410	Oßling	1	.	.
14 2 92 415	Ottendorf-Okrilla	16	126	13 155
14 2 92 420	Panschwitz-Kuckau	3	3	131
14 2 92 430	Pulsnitz, Stadt	10	76	3 708
14 2 92 440	Räckelwitz	6	36	2 697
14 2 92 445	Radeberg, Stadt	23	283	32 733
14 2 92 450	Ralbitz-Rosenthal	4	20	1 324
14 2 92 480	Schönnteichen	4	18	847
14 2 92 500	Schwepnitz	2	.	.
14 2 92 535	Spreetal	3	10	667
14 2 92 540	Steina	4	26	650
14 2 92 560	Wachau	6	65	5 724
14 2 92 590	Wiednitz	-	-	-
14 2 92 600	Wittichenau, Stadt	21	87	4 098
<b>142</b>	<b>Regierungsbezirk Dresden</b>	<b>2 355</b>	<b>21 114</b>	<b>1 855 026</b>

## Regierungsbezirk Dresden

Ausbaugewerbe			Baugenehmigungen 2006				Schlüssel- nummer
Juni 2006 (Jährliche Erhebung)			Errichtung neuer Gebäude				
Betriebe	tätige Personen	Gesamtumsatz 2005 in 1 000 €	Wohn- gebäude	darunter mit		Nichtwohn- gebäude	
				1 Wohnung	2 Wohnungen		
89	90	91	92	93	94	95	
48	1 314	112 225	187	174	8	70	14 2 92
1	.	.	7	7	-	1	14 2 92 005
1	.	.	6	6	-	4	14 2 92 020
1	.	.	3	2	-	2	14 2 92 050
-	-	-	1	1	-	-	14 2 92 090
2	.	.	6	5	-	4	14 2 92 110
2	.	.	3	3	-	1	14 2 92 120
-	-	-	2	2	-	-	14 2 92 170
5	131	7 756	5	5	-	5	14 2 92 180
3	33	2 883	6	6	-	-	14 2 92 192
5	99	10 615	9	9	-	1	14 2 92 210
1	.	.	6	5	1	7	14 2 92 260
2	.	.	4	4	-	-	14 2 92 280
2	.	.	2	2	-	3	14 2 92 290
1	.	.	-	-	-	1	14 2 92 310
-	-	-	5	4	1	-	14 2 92 320
1	.	.	2	2	-	-	14 2 92 350
2	.	.	4	4	-	3	14 2 92 360
1	.	.	2	2	-	-	14 2 92 390
-	-	-	3	3	-	-	14 2 92 400
1	.	.	3	3	-	1	14 2 92 410
4	315	29 707	37	32	5	8	14 2 92 415
-	-	-	2	2	-	-	14 2 92 420
2	.	.	10	9	-	5	14 2 92 430
-	-	-	-	-	-	-	14 2 92 440
6	231	17 084	24	23	-	13	14 2 92 445
-	-	-	3	3	-	-	14 2 92 450
3	56	3 064	2	2	-	2	14 2 92 480
-	-	-	2	2	-	3	14 2 92 500
-	-	-	1	1	-	-	14 2 92 535
-	-	-	4	3	1	-	14 2 92 540
-	-	-	16	16	-	3	14 2 92 560
-	-	-	1	1	-	1	14 2 92 590
2	.	.	6	5	-	2	14 2 92 600
419	9 945	888 523	1 902	1 736	107	577	142

## Regierungsbezirk Dresden

Schlüssel- nummer	Kreisfreie Stadt Landkreis Gemeinde	Baugenehmigungen 2006					Wohnfläche in m²
		Wohnungen in Wohn- und Nichtwohnggeb.	davon mit ... Räumen				
			1 und 2	3	4	5 und mehr	
		96	97	98	99	100	101
14 2 92	Landkreis Kamenz	237	9	-1	21	208	31 975
14 2 92 005	Arnsdorf	9	1	1	-	7	1 195
14 2 92 020	Bernsdorf, Stadt	13	-	-	1	12	1 312
14 2 92 050	Brettnig-Hauswalde	9	1	5	1	2	799
14 2 92 090	Crostitzwitz	1	-	-	-	1	186
14 2 92 110	Elsterheide	9	1	1	2	5	1 028
14 2 92 120	Elstra, Stadt	3	-	-	-	3	333
14 2 92 170	Großnaundorf	2	-	-	-	2	236
14 2 92 180	Großröhrsdorf, Stadt	7	-	-	1	6	991
14 2 92 192	Haselbachtal	6	-1	-	1	6	804
14 2 92 210	Kamenz, Stadt	7	-3	-7	4	13	1 900
14 2 92 260	Königsbrück, Stadt	9	-	1	-1	9	1 281
14 2 92 280	Laußnitz	4	-	-	-	4	611
14 2 92 290	Lauta, Stadt	2	-	-	1	1	259
14 2 92 310	Lichtenberg	-	-	-	-	-	36
14 2 92 320	Lohsa	7	-	1	-1	7	1 153
14 2 92 350	Nebelschütz	2	-	-	-	2	240
14 2 92 360	Neukirch	4	1	-1	-	4	505
14 2 92 390	Oberlichtenau	3	-	-	-1	4	581
14 2 92 400	Ohorn	3	-	-1	-1	5	667
14 2 92 410	Oßling	4	-	-	1	3	530
14 2 92 415	Ottendorf-Okrilla	43	1	2	6	34	5 260
14 2 92 420	Panschwitz-Kuckau	3	-	-	-	3	345
14 2 92 430	Pulsnitz, Stadt	13	1	-	2	10	1 673
14 2 92 440	Räckelwitz	-	-	-	1	-1	95
14 2 92 445	Radeberg, Stadt	31	6	-1	-	26	4 273
14 2 92 450	Ralbitz-Rosenthal	4	-	-	1	3	560
14 2 92 480	Schönheide	2	-	-3	1	4	484
14 2 92 500	Schwepnitz	3	-	-1	1	3	316
14 2 92 535	Spreetal	1	-	-	-	1	100
14 2 92 540	Steina	5	-	2	-	3	694
14 2 92 560	Wachau	16	-1	-	1	16	2 360
14 2 92 590	Wiednitz	1	-	-	-	1	122
14 2 92 600	Wittichenau, Stadt	11	2	-	-	9	1 046
142	Regierungsbezirk Dresden	2 624	47	154	163	2 260	366 310

## Regierungsbezirk Dresden

Baufertigstellungen 2006									Schlüssel- nummer
Errichtung neuer Gebäude			Wohnungen in Wohn- und Nichtwohngeb.	davon mit ... Räumen				Wohnfläche in m²	
Wohn- gebäude	dar. mit 1 und 2 Wohnungen	Nichtwohn- gebäude		1 und 2	3	4	5 und mehr		
102	103	104	105	106	107	108	109	110	
196	191	61	230	-8	5	30	203	32 807	14 2 92
2	2	-	3	-	1	-	2	315	14 2 92 005
8	8	2	9	-	-2	2	9	1 102	14 2 92 020
3	3	1	5	-	1	-	4	519	14 2 92 050
3	3	-	4	-	1	-	3	566	14 2 92 090
7	6	2	12	-	-	6	6	1 441	14 2 92 110
4	4	3	4	-	-	1	3	507	14 2 92 120
3	3	-	3	-	-	-	3	330	14 2 92 170
3	3	3	2	-2	-	-	4	504	14 2 92 180
10	10	-	13	-	2	1	10	1 694	14 2 92 192
8	8	6	4	-	-1	-4	9	1 042	14 2 92 210
8	8	3	10	-	-	1	9	1 301	14 2 92 260
4	4	2	5	-	-	-2	7	797	14 2 92 280
7	7	2	5	-9	6	4	4	915	14 2 92 290
1	1	-	1	-	-	-	1	216	14 2 92 310
10	10	2	11	-	1	-	10	1 490	14 2 92 320
2	2	1	3	-	-	-	3	753	14 2 92 350
2	2	1	2	1	-3	-	4	487	14 2 92 360
1	1	-	1	-	-	-	1	178	14 2 92 390
4	4	-	4	-	-	-	4	578	14 2 92 400
7	7	1	7	-	-	2	5	1 364	14 2 92 410
26	26	4	22	-1	-2	1	24	3 167	14 2 92 415
2	2	-	3	-	-	-	3	778	14 2 92 420
6	5	4	8	1	-	1	6	819	14 2 92 430
1	1	2	2	-	1	-	1	248	14 2 92 440
34	32	11	42	-1	-1	9	35	6 021	14 2 92 445
3	3	-	5	2	-1	1	3	784	14 2 92 450
3	3	3	4	-	-	2	2	452	14 2 92 480
2	2	1	2	-	-1	-	3	342	14 2 92 500
1	1	-	2	-	1	1	-	188	14 2 92 535
2	2	1	2	-	-	-	2	389	14 2 92 540
12	12	1	15	-1	1	-	15	1 908	14 2 92 560
1	1	-	1	-	-1	-	2	177	14 2 92 590
6	5	5	14	2	2	4	6	1 435	14 2 92 600
1 780	1 734	478	2 572	143	85	317	2 027	334 345	142

## Regierungsbezirk Dresden

Schlüssel- nummer	Kreisfreie Stadt Landkreis Gemeinde	Fortschreibung des Gebäude- und Wohnungsbestandes				
		Bestand an Wohnge- bäuden	darunter mit 1 oder 2 Wohnungen	Bestand an Wohnungen in		
				insge- samt	davon mit ... Räumen	
					1	2
		111	112	113	114	115
<b>14 2 92</b>	<b>Landkreis Kamenz</b>	<b>35 379</b>	<b>30 635</b>	<b>69 436</b>	<b>500</b>	<b>3 628</b>
14 2 92 005	Arnsdorf	1 125	953	2 220	8	133
14 2 92 020	Bernsdorf, Stadt	1 557	1 325	3 185	89	191
14 2 92 050	Brettnig-Hauswalde	851	767	1 471	3	64
14 2 92 090	Crostitzwitz	291	287	375	-	11
14 2 92 110	Elsterheide	1 188	1 161	1 618	1	59
14 2 92 120	Elstra, Stadt	821	756	1 322	7	54
14 2 92 170	Großnaundorf	306	297	454	1	26
14 2 92 180	Großröhrsdorf, Stadt	1 557	1 203	3 495	16	146
14 2 92 192	Haselbachtal	1 195	1 104	2 024	9	83
14 2 92 210	Kamenz, Stadt	2 952	2 032	8 970	38	518
14 2 92 260	Königsbrück, Stadt	1 070	896	2 195	17	80
14 2 92 280	Laußnitz	572	555	841	-	39
14 2 92 290	Lauta, Stadt	2 664	2 225	5 014	-	238
14 2 92 310	Lichtenberg	449	410	797	-	23
14 2 92 320	Lohsa	1 645	1 525	2 589	8	114
14 2 92 350	Nebelschütz	312	301	422	3	7
14 2 92 360	Neukirch	582	509	1 363	2	190
14 2 92 390	Oberlichtenau	424	410	626	7	22
14 2 92 400	Ohorn	661	616	1 092	1	46
14 2 92 410	Oßling	670	630	949	1	37
14 2 92 415	Ottendorf-Okrilla	2 671	2 454	4 691	99	263
14 2 92 420	Panschwitz-Kuckau	559	522	842	1	18
14 2 92 430	Pulsnitz, Stadt	1 400	1 124	3 116	29	173
14 2 92 440	Räckelwitz	313	306	405	3	8
14 2 92 445	Radeberg, Stadt	3 507	2 609	9 917	119	739
14 2 92 450	Ralbitz-Rosenthal	449	444	570	2	6
14 2 92 480	Schönnteichen	640	610	980	1	28
14 2 92 500	Schwepnitz	731	662	1 295	10	20
14 2 92 535	Spreetal	650	600	990	-	35
14 2 92 540	Steina	542	524	821	8	41
14 2 92 560	Wachau	1 180	1 078	1 987	7	117
14 2 92 590	Wiednitz	279	242	504	-	20
14 2 92 600	Wittichenau, Stadt	1 566	1 498	2 296	10	79
<b>142</b>	<b>Regierungsbezirk Dresden</b>	<b>300 701</b>	<b>225 542</b>	<b>880 000</b>	<b>10 399</b>	<b>65 444</b>

## Regierungsbezirk Dresden

am 31. Dezember 2006								Schlüssel- nummer
Wohn- und Nichtwohngebäuden						Wohnungen je 1 000 Einwohner		
davon mit ... Räumen					Wohnfläche in 100 m²			
3	4	5	6	7 und mehr			darin Räume	
116	117	118	119	120	121	122	123	
14 674	22 876	14 028	7 943	5 787	44 092	53 614	468	14 2 92
524	717	451	221	166	1 250	1 703	459	14 2 92 005
591	1 022	732	350	210	1 579	2 404	497	14 2 92 020
349	415	322	182	136	1 042	1 159	461	14 2 92 050
46	66	68	76	108	836	380	328	14 2 92 090
215	363	409	308	263	2 047	1 559	413	14 2 92 110
193	422	300	191	155	1 178	1 095	432	14 2 92 120
86	127	99	57	58	436	371	425	14 2 92 170
887	1 317	649	295	185	1 393	2 528	487	14 2 92 180
350	650	452	264	216	1 619	1 598	442	14 2 92 192
1 956	3 820	1 587	648	403	3 073	6 358	498	14 2 92 210
366	801	541	250	140	1 077	1 622	475	14 2 92 260
139	200	216	147	100	761	709	411	14 2 92 280
1 034	1 753	1 180	537	272	2 063	3 705	514	14 2 92 290
165	257	184	91	77	574	631	459	14 2 92 310
457	714	517	415	364	2 784	2 188	429	14 2 92 320
53	98	86	91	84	646	385	341	14 2 92 350
175	553	188	135	120	912	992	771	14 2 92 360
107	196	144	96	54	390	493	425	14 2 92 390
237	293	254	178	83	633	903	433	14 2 92 400
151	238	218	171	133	1 003	831	368	14 2 92 410
844	1 304	1 141	688	352	2 659	3 697	465	14 2 92 415
95	264	149	143	172	1 331	764	383	14 2 92 420
882	1 037	540	264	191	1 455	2 270	477	14 2 92 430
47	69	78	80	120	916	383	329	14 2 92 440
2 980	3 671	1 425	601	382	2 913	6 802	533	14 2 92 445
49	108	114	118	173	1 352	568	315	14 2 92 450
168	252	231	166	134	1 028	841	416	14 2 92 480
251	427	280	182	125	936	1 041	473	14 2 92 500
176	309	224	129	117	888	860	445	14 2 92 535
153	231	181	113	94	723	675	456	14 2 92 540
428	533	441	273	188	1 425	1 552	440	14 2 92 560
161	121	99	61	42	313	383	485	14 2 92 590
359	528	528	422	370	2 857	2 165	372	14 2 92 600
237 031	307 005	149 264	66 533	44 324	338 739	620 560	531	142

## Regierungsbezirk Dresden

Schlüssel- nummer	Kreisfreie Stadt Landkreis Gemeinde	Tourismus 2006				Straßenver- kehrsunfälle insgesamt (ohne sonst.)
		geöffnete Beherber- gungsstätten	angebotene Gästebetten	Ankünfte	Übernach- tungen	
		124	125	126	127	128
<b>14 2 92</b>	<b>Landkreis Kamenz</b>	<b>83</b>	<b>2 404</b>	<b>75 763</b>	<b>317 393</b>	<b>714</b>
14 2 92 005	Arnsdorf	2	.	.	.	27
14 2 92 020	Bernsdorf, Stadt	3	33	863	1 236	38
14 2 92 050	Brettnig-Hauswalde	1	.	.	.	12
14 2 92 090	Crostitzwitz	1	.	.	.	7
14 2 92 110	Elsterheide	6	120	2 785	4 913	24
14 2 92 120	Elstra, Stadt	3	66	1 435	2 749	15
14 2 92 170	Großnaundorf	-	-	-	-	1
14 2 92 180	Großröhrsdorf, Stadt	2	.	.	.	44
14 2 92 192	Haselbachtal	1	.	.	.	12
14 2 92 210	Kamenz, Stadt	10	258	8 385	17 940	89
14 2 92 260	Königsbrück, Stadt	1	.	.	.	22
14 2 92 280	Laußnitz	1	.	.	.	15
14 2 92 290	Lauta, Stadt	1	.	.	.	30
14 2 92 310	Lichtenberg	1	.	.	.	11
14 2 92 320	Lohsa	7	178	3 011	8 982	16
14 2 92 350	Nebelschütz	1	.	.	.	5
14 2 92 360	Neukirch	1	.	.	.	8
14 2 92 390	Oberlichtenau	2	.	.	.	5
14 2 92 400	Ohorn	3	79	3 554	6 307	13
14 2 92 410	Oßling	-	-	-	-	19
14 2 92 415	Ottendorf-Okrilla	7	132	5 507	13 715	39
14 2 92 420	Panschwitz-Kuckau	1	.	.	.	14
14 2 92 430	Pulsnitz, Stadt	8	648	12 531	179 302	29
14 2 92 440	Räckelwitz	1	.	.	.	2
14 2 92 445	Radeberg, Stadt	8	324	20 329	39 966	93
14 2 92 450	Ralbitz-Rosenthal	-	-	-	-	14
14 2 92 480	Schönnteichen	1	.	.	.	12
14 2 92 500	Schwepnitz	2	.	.	.	7
14 2 92 535	Spreetal	1	.	.	.	22
14 2 92 540	Steina	3	42	990	2 666	5
14 2 92 560	Wachau	1	.	.	.	40
14 2 92 590	Wiednitz	-	-	-	-	-
14 2 92 600	Wittichenau, Stadt	3	58	1 743	3 674	24
<b>142</b>	<b>Regierungsbezirk Dresden</b>	<b>981</b>	<b>52 734</b>	<b>3 082 350</b>	<b>8 221 030</b>	<b>9 263</b>

## Regierungsbezirk Dresden

Schwerwiegende Unfälle mit Sachschaden 2006		Straßenverkehrsunfälle mit Personenschaden 2006				Kraftfahrzeugbestand am 1. Januar 2007			Schlüsselnummer
im engeren Sinne	unter Alkoholeinwirkung	insgesamt	verunglückte Personen			insgesamt	darunter		
			Getötete	Schwer-verletzte	Leicht-verletzte		Pkw	Krafträder	
129	130	131	132	133	134	135	136	137	
195	31	488	19	166	442	111 401	93 775	6 099	14 2 92
8	1	18	-	7	17	3 434	2 883	210	14 2 92 005
11	2	25	2	13	20	4 530	3 938	285	14 2 92 020
4	-	8	-	3	8	2 578	2 176	129	14 2 92 050
2	-	5	-	1	4	885	760	34	14 2 92 090
9	1	14	-	6	16	3 741	2 919	205	14 2 92 110
2	1	12	1	7	8	2 636	2 083	188	14 2 92 120
-	-	1	-	1	-	887	748	40	14 2 92 170
14	1	29	-	10	28	4 960	4 263	258	14 2 92 180
4	-	8	2	1	6	3 689	3 116	196	14 2 92 192
15	4	70	3	19	68	11 552	10 040	524	14 2 92 210
3	2	17	-	3	18	3 325	2 846	179	14 2 92 260
2	-	13	-	6	8	1 803	1 434	96	14 2 92 280
7	2	21	1	12	10	6 556	5 766	412	14 2 92 290
3	-	8	-	2	11	1 460	1 226	67	14 2 92 310
2	2	12	4	6	8	4 974	4 312	302	14 2 92 320
1	-	4	-	2	4	992	824	53	14 2 92 350
1	-	7	-	6	3	1 551	1 266	82	14 2 92 360
-	1	4	-	2	3	1 171	989	59	14 2 92 390
4	-	9	-	3	7	1 931	1 690	94	14 2 92 400
7	-	12	2	3	12	1 967	1 681	123	14 2 92 410
10	2	27	-	7	28	9 243	6 858	448	14 2 92 415
8	-	6	-	3	3	1 687	1 353	136	14 2 92 420
11	2	16	2	4	13	4 389	3 821	183	14 2 92 430
1	-	1	-	-	1	906	739	57	14 2 92 440
23	3	67	1	14	64	12 554	11 018	624	14 2 92 445
5	-	9	-	1	9	1 521	1 216	106	14 2 92 450
2	1	9	-	5	7	2 030	1 634	135	14 2 92 480
2	-	5	-	2	4	2 103	1 778	123	14 2 92 500
9	1	12	-	6	11	1 722	1 506	99	14 2 92 535
2	-	3	-	1	3	1 513	1 297	101	14 2 92 540
17	2	21	-	6	22	3 698	3 100	228	14 2 92 560
-	-	-	-	-	-	741	648	34	14 2 92 590
6	3	15	1	4	18	4 501	3 731	285	14 2 92 600
2 312	488	6 463	110	1 765	6 358	1 045 427	900 837	51 013	142

## Regierungsbezirk Dresden

Schlüssel- nummer	Kreisfreie Stadt Landkreis Gemeinde	Ist-Aufkommen an Gemeindesteuern 2006 in 1 000 €				
		Grund- steuer A	Grund- steuer B	Gewerbe- steuer	Gemeindeanteil an der Ein- kommensteuer	Gemeindeanteil an der Umsatzsteuer
		138	139	140	141	142
<b>14 2 92</b>	<b>Landkreis Kamenz</b>	<b>608</b>	<b>11 979</b>	<b>27 886</b>	<b>13 194</b>	<b>5 096</b>
14 2 92 005	Arnsdorf	30	399	635	480	98
14 2 92 020	Bernsdorf, Stadt	11	548	464	513	124
14 2 92 050	Brettnig-Hauswalde	16	282	928	268	91
14 2 92 090	Crostitzwitz	13	67	24	86	12
14 2 92 110	Elsterheide	27	409	757	368	106
14 2 92 120	Elstra, Stadt	35	220	568	243	105
14 2 92 170	Großnaundorf	10	51	-1	108	7
14 2 92 180	Großröhrsdorf, Stadt	19	612	1 615	654	220
14 2 92 192	Haselbachtal	31	246	231	382	56
14 2 92 210	Kamenz, Stadt	33	1 479	5 275	1 488	880
14 2 92 260	Königsbrück, Stadt	15	434	335	419	102
14 2 92 280	Laußnitz	14	190	749	205	173
14 2 92 290	Lauta, Stadt	7	703	728	587	144
14 2 92 310	Lichtenberg	13	118	110	189	20
14 2 92 320	Lohsa	34	451	197	474	68
14 2 92 350	Nebelschütz	18	98	130	73	20
14 2 92 360	Neukirch	19	113	58	140	13
14 2 92 390	Oberlichtenau	8	75	52	118	28
14 2 92 400	Ohorn	6	170	255	229	49
14 2 92 410	Oßling	16	134	57	216	62
14 2 92 415	Ottendorf-Okrilla	6	888	3 550	1 150	494
14 2 92 420	Panschwitz-Kuckau	28	151	132	182	32
14 2 92 430	Pulsnitz, Stadt	13	546	1 162	599	235
14 2 92 440	Räckelwitz	12	73	136	91	17
14 2 92 445	Radeberg, Stadt	22	1 876	4 819	2 049	881
14 2 92 450	Ralbitz-Rosenthal	17	100	90	118	11
14 2 92 480	Schönnteichen	23	131	69	197	13
14 2 92 500	Schwepnitz	15	238	256	272	74
14 2 92 535	Spreetal	11	162	148	172	471
14 2 92 540	Steina	11	98	26	181	15
14 2 92 560	Wachau	32	332	3 281	426	315
14 2 92 590	Wiednitz	5	65	1	81	5
14 2 92 600	Wittichenau, Stadt	37	524	1 048	437	156
<b>142</b>	<b>Regierungsbezirk Dresden</b>	<b>5 560</b>	<b>171 789</b>	<b>414 880</b>	<b>165 536</b>	<b>58 416</b>

## Regierungsbezirk Dresden

Hebesätze in %			Realsteuer- aufbringungs- kraft 2006	Steuereinnahmekraft 2006		Schuldenstand am 31.12.2006		Personal- stand am 30. Juni 2006	Schlüssel- nummer
Grund- steuer A	Grund- steuer B	Gewerbe- steuer		insgesamt	je Einwohner	insgesamt	je Einwohner		
143	144	145	146	147	148	149	150	151	
295	379	366	46 286	61 682	413	142 329	953	1 964	14 2 92
320	420	410	1 094	1 613	333	7 904	1 633	38	14 2 92 005
277	358	368	1 217	1 807	278	8 352	1 286	41	14 2 92 020
315	400	400	1 291	1 563	488	1 159	362	10	14 2 92 050
305	390	400	114	209	181	538	466	10	14 2 92 090
300	400	325	1 450	1 834	463	3 080	778	42	14 2 92 110
280	380	390	899	1 191	384	917	295	28	14 2 92 120
300	330	400	77	193	180	198	185	16	14 2 92 170
280	385	390	2 446	3 162	437	6 334	875	61	14 2 92 180
300	360	400	574	990	215	3 692	802	51	14 2 92 192
300	380	375	7 602	9 435	520	10 534	581	156	14 2 92 210
300	450	375	815	1 302	280	3 205	688	64	14 2 92 260
300	375	400	1 016	1 322	646	1 111	543	25	14 2 92 280
316	366	370	1 679	2 335	237	6 782	687	45	14 2 92 290
275	410	370	265	463	269	2 890	1 681	5	14 2 92 310
300	385	380	772	1 294	213	3 963	652	38	14 2 92 320
270	380	400	270	350	283	1 047	846	5	14 2 92 350
340	380	375	213	360	203	657	371	14	14 2 92 360
300	370	400	153	294	198	1 558	1 051	14	14 2 92 390
300	390	400	465	720	285	1 733	687	14	14 2 92 400
270	350	400	248	520	200	2 375	913	28	14 2 92 410
270	350	365	5 170	6 444	638	10 678	1 057	117	14 2 92 415
286	380	400	344	545	249	1 546	705	1	14 2 92 420
280	380	375	1 939	2 655	405	8 520	1 301	69	14 2 92 430
280	365	400	242	338	271	89	71	11	14 2 92 440
290	375	380	7 513	9 961	532	13 798	737	190	14 2 92 445
270	380	400	229	349	193	472	261	3	14 2 92 450
300	370	370	257	460	195	450	190	19	14 2 92 480
300	370	375	585	906	326	2 605	939	17	14 2 92 500
300	370	400	360	990	441	883	394	22	14 2 92 535
300	370	400	156	349	192	1 410	776	17	14 2 92 540
280	360	300	4 979	5 304	1 170	1 671	368	27	14 2 92 560
280	360	400	86	172	161	271	254	7	14 2 92 590
335	420	370	1 764	2 249	362	8 285	1 335	46	14 2 92 600
294	479	416	579 229	765 279	461	1 154 876	696	27 515	142

## Regierungsbezirk Dresden

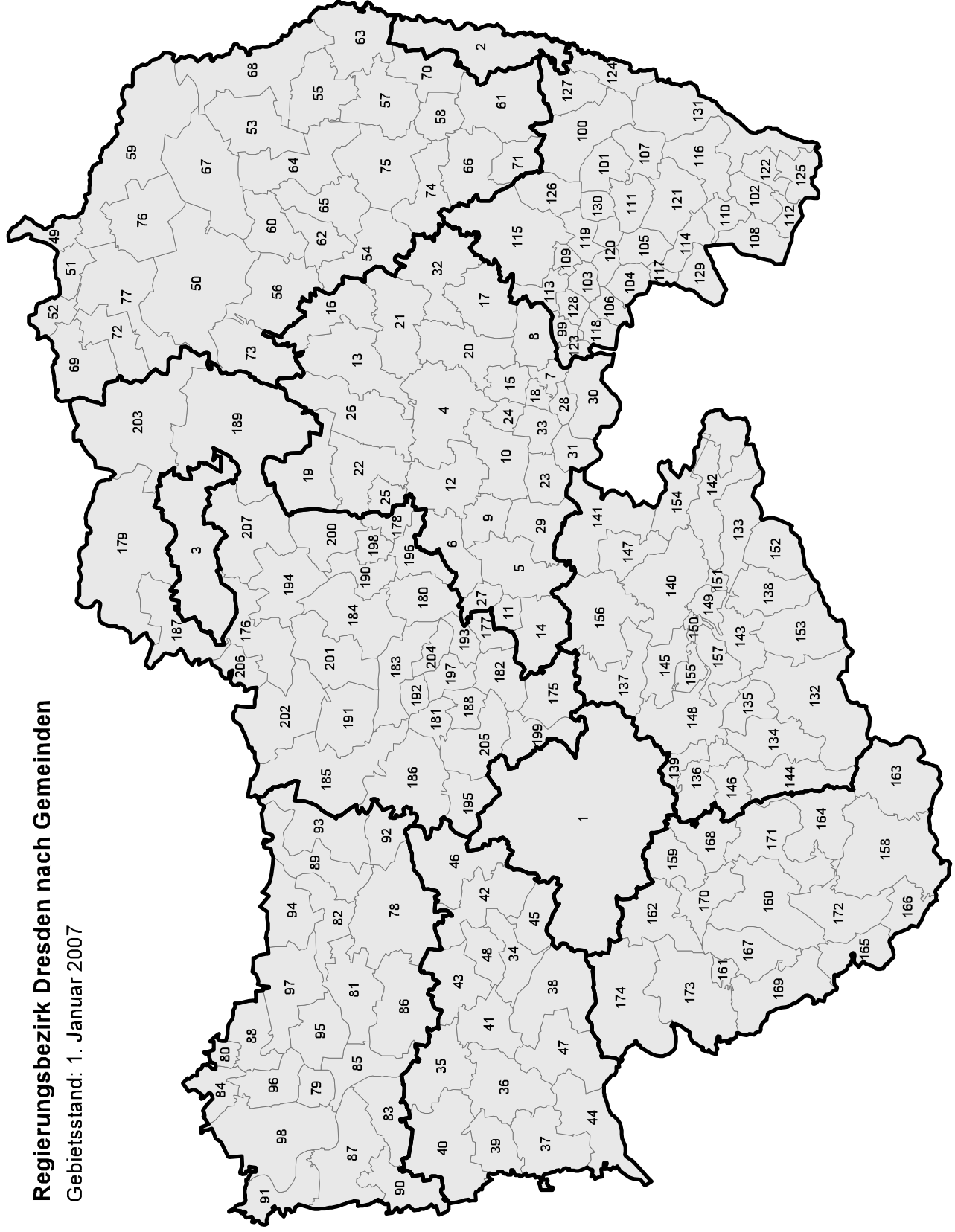
Schlüssel- nummer	Kreisfreie Stadt Landkreis Gemeinde	Berein. Einnahmen der öffentlichen Kommunalhaushalte 2006 in 1 000 €				
		insgesamt	Einnahmen der laufenden Rechnung	darunter		Einnahmen der Kapital- rechnung
				Schlüsselzu- weis. v. Land	Gebühren, zweckg. Abg.	
		152	153	154	155	156
<b>14 2 92</b>	<b>Landkreis Kamenz</b>	<b>310 467</b>	<b>283 414</b>	<b>60 834</b>	<b>18 421</b>	<b>27 053</b>
14 2 92 005	Arnsdorf	4 651	4 369	1 077	546	283
14 2 92 020	Bernsdorf, Stadt	5 082	4 663	1 805	173	419
14 2 92 050	Brettnig-Hauswalde	3 537	2 932	433	38	605
14 2 92 090	Crostitzwitz	1 074	840	299	10	234
14 2 92 110	Elsterheide	3 177	2 944	473	209	234
14 2 92 120	Elstra, Stadt	2 782	2 396	565	142	385
14 2 92 170	Großnaundorf	1 034	884	242	145	150
14 2 92 180	Großröhrsdorf, Stadt	8 112	5 425	822	203	2 687
14 2 92 192	Haselbachtal	3 904	3 464	1 321	282	440
14 2 92 210	Kamenz, Stadt	17 331	15 448	3 329	656	1 883
14 2 92 260	Königsbrück, Stadt	4 617	3 745	967	457	872
14 2 92 280	Laußnitz	2 261	2 105	170	200	156
14 2 92 290	Lauta, Stadt	6 968	6 544	2 848	170	424
14 2 92 310	Lichtenberg	1 325	1 286	379	172	40
14 2 92 320	Lohsa	4 871	4 350	1 659	93	521
14 2 92 350	Nebelschütz	1 162	1 058	209	1	103
14 2 92 360	Neukirch	1 263	1 191	402	134	72
14 2 92 390	Oberlichtenau	1 199	1 063	344	99	136
14 2 92 400	Ohorn	2 102	1 969	730	10	134
14 2 92 410	Oßling	1 989	1 878	663	192	111
14 2 92 415	Ottendorf-Okrilla	13 513	10 762	1 205	1 367	2 752
14 2 92 420	Panschwitz-Kuckau	1 814	1 608	492	8	206
14 2 92 430	Pulsnitz, Stadt	7 693	5 566	1 357	352	2 127
14 2 92 440	Räckelwitz	1 053	994	409	54	60
14 2 92 445	Radeberg, Stadt	20 696	18 396	4 662	163	2 301
14 2 92 450	Ralbitz-Rosenthal	1 563	1 300	568	7	263
14 2 92 480	Schönnteichen	2 310	1 659	620	125	651
14 2 92 500	Schwepnitz	2 339	2 278	397	461	61
14 2 92 535	Spreetal	2 204	1 674	-	139	530
14 2 92 540	Steina	1 478	1 308	436	196	170
14 2 92 560	Wachau	5 700	5 424	-	25	276
14 2 92 590	Wiednitz	851	718	310	41	133
14 2 92 600	Wittichenau, Stadt	5 489	5 137	1 485	238	352
<b>142</b>	<b>Regierungsbezirk Dresden</b>	<b>4 377 007</b>	<b>3 007 815</b>	<b>797 930</b>	<b>224 768</b>	<b>1 369 193</b>

## Regierungsbezirk Dresden

Bereinigte Ausgaben der öffentlichen Kommunalhaushalte 2006 in 1 000 €							Finanzierungs- saldo 2006 in 1 000 €	Schlüssel- nummer
insgesamt	Ausgaben der laufenden Rechnung	darunter		Ausgaben der Kapital- rechnung	darunter			
		Personal- ausgaben	laufender Sachaufwand		Sach- investitionen	darunter Bau- maßnahmen		
157	158	159	160	161	162	163	164	
311 652	260 983	63 653	48 152	50 669	44 097	38 656	-1 184	14 2 92
6 922	3 665	1 013	797	3 257	655	600	-2 270	14 2 92 005
4 379	4 102	1 574	854	277	277	230	703	14 2 92 020
3 370	2 464	378	571	905	864	805	167	14 2 92 050
1 124	796	138	155	328	313	305	-50	14 2 92 090
3 166	2 690	1 205	659	475	461	306	12	14 2 92 110
3 469	2 156	973	683	1 313	922	839	-687	14 2 92 120
1 217	801	353	244	415	415	385	-183	14 2 92 170
8 301	5 578	2 174	1 147	2 723	2 694	2 396	-189	14 2 92 180
3 797	3 037	1 428	872	760	760	677	107	14 2 92 192
17 873	12 944	4 464	2 985	4 930	3 107	2 672	-542	14 2 92 210
5 626	3 548	2 035	975	2 077	2 022	1 918	-1 009	14 2 92 260
2 284	1 571	678	431	714	612	537	-23	14 2 92 280
6 483	5 677	1 507	1 343	806	767	701	485	14 2 92 290
1 153	1 084	167	289	69	61	58	172	14 2 92 310
5 277	3 971	856	1 166	1 306	1 185	1 099	-407	14 2 92 320
1 171	954	112	372	217	214	181	-10	14 2 92 350
1 149	995	407	253	155	155	131	114	14 2 92 360
1 081	956	410	266	125	122	94	118	14 2 92 390
1 699	1 627	288	288	73	73	38	403	14 2 92 400
1 793	1 748	875	401	46	46	36	196	14 2 92 410
13 199	8 941	3 932	2 052	4 258	3 851	3 143	315	14 2 92 415
1 711	1 379	46	376	331	205	199	103	14 2 92 420
7 817	4 584	2 114	1 122	3 234	3 278	3 033	-124	14 2 92 430
954	839	320	221	115	57	43	99	14 2 92 440
17 385	13 184	2 714	3 012	4 201	4 344	3 954	3 311	14 2 92 445
1 690	1 104	129	320	586	499	490	-126	14 2 92 450
1 958	1 390	612	315	568	568	420	352	14 2 92 480
2 483	2 210	480	793	273	263	262	-144	14 2 92 500
2 984	1 909	804	504	1 075	1 060	932	-779	14 2 92 535
1 712	1 262	591	253	449	470	410	-234	14 2 92 540
6 102	4 555	899	978	1 548	1 172	1 035	-402	14 2 92 560
964	707	215	204	257	244	36	-113	14 2 92 590
5 152	4 512	1 414	816	640	640	636	337	14 2 92 600
3 396 672	2 793 393	785 442	537 077	603 279	533 315	466 057	980 335	142

# Regierungsbezirk Dresden nach Gemeinden

Gebietsstand: 1. Januar 2007



1 Dresden, Stadt	39 Leuben-Schleinitz	76 Weißkeißel	113 Lawalde	150 Rathen, Kurort	187 Lauta, Stadt
2 Görlitz, Stadt	40 Lommatzsch, Stadt	77 Weißwasser/O.L., Stadt	114 Leutersdorf	151 Rathmannsdorf	188 Lichtenberg
3 Hoyerswerda, Stadt	41 Meißen, Stadt	78 Ebersbach	115 Löbau, Stadt	152 Reinhardtsdorf-Schöna	189 Lohsa
4 Bautzen, Stadt	42 Moritzburg	79 Glauchitz	116 Mittelherwigsdorf	153 Rosenthal-Bielatal	190 Nebelschütz
5 Bischofswerda, Stadt	43 Niederau	80 Grödlitz, Stadt	117 Neugersdorf, Stadt	154 Sebnitz, Stadt	191 Neukirch
6 Burkau	44 Nossen, Stadt	81 Großenthain, Stadt	118 Neusalza-Spremberg, Stadt	155 Stadt Wehlen, Stadt	192 Oberlichtenau
7 Crostau	45 Radebeul, Stadt	82 Lampertswalde	119 Niederunnersdorf	156 Stolpen, Stadt	193 Ohorn
8 Cunenwalde	46 Radeburg, Stadt	83 Hirschstein	120 Oberunnersdorf	157 Struppen	194 Oßling
9 Demitz-Thumitz	47 Triebischtal	84 Nauwalde	121 Oderswitz	158 Altenberg, Stadt	195 Ottendorf-Okrilla
10 Doberschau-Gaußig	48 Weinböhla	85 Münchritz	122 Oibersdorf	159 Bannewitz	196 Panschwitz-Kuckau
11 Frankenthal	49 Bad Muskau, Stadt	86 Priestewitz	123 Oppach	160 Dippoldswalde, Stadt	197 Pulsnitz, Stadt
12 Göda	50 Boxberg/O.L.	87 Riesa, Stadt	124 Ostritz, Stadt	161 Dörfhain	198 Rückelwitz
13 Großdubrau	51 Gablenz	88 Röderaue	125 Oybin	162 Freital, Stadt	199 Radeberg, Stadt
14 Großharthau	52 Groß Düben	89 Schönfeld	126 Rosenbach	163 Geising, Stadt	200 Rabitz-Rosenthal
15 Großpostwitz/O.L.	53 Hähnichen	90 Stauchitz	127 Schöna-Berzdorf a. d. Eigen	164 Glashütte, Stadt	201 Schönteichen
16 Guttau	54 Hohendubrau	91 Strehla, Stadt	128 Schönbach	165 Hartmannsdorf-Reichenau	202 Schwepnitz
17 Hochkirch	55 Horka	92 Tauscha	129 Seiffenndorf, Stadt	166 Hermsdorf/Ergeb.	203 Spreetal
18 Kirschau	56 Klitten	93 Thendorf	130 Strahwalde	167 Höckendorf	204 Steina
20 Kubschütz	57 Kodersdorf	94 Weißig a. Raschütz	131 Zittau, Stadt	168 Kreischa	205 Wachau
21 Malschwitz	58 Königshain	95 Wildenhain	132 Bad Gottleuba-Berggießhübel, Stadt	169 Pretzschendorf	206 Wednitz
22 Neschwitz	59 Krauschwitz	96 Wülknitz	133 Bad Schandau, Stadt	170 Rabenau, Stadt	207 Wittichenau, Stadt
23 Neukirch/Lausitz	60 Kreba-Neudorf	97 Zabelitz	134 Bahretal	171 Reinhardtsgrimma	
24 Obergurig	61 Markersdorf	98 Zeithain	135 Dohna	172 Schmiedeberg	
25 Puschwitz	62 Mücka	99 Beiersdorf	136 Dohna, Stadt	173 Tharandt, Stadt	
26 Radibor	63 Neißaue	100 Bernstadt a. d. Eigen, Stadt	137 Dürnröhrsdorf-Dittersbach	174 Wilsdruff, Stadt	
27 Rammenau	64 Niesky, Stadt	101 Berthelsdorf	138 Gohrlich	175 Arnsdorf	
28 Schirgiswalde, Stadt	65 Quitzdorf am See	102 Bertsdorf-Hörnitz	139 Heidenau, Stadt	176 Bernsdorf, Stadt	
29 Schmölhn-Putzkau	66 Reichenbach/O.L., Stadt	103 Dürnnennersdorf	140 Hohnstein, Stadt	177 Bretnig-Hauswalde	
30 Sohland a. d. Spree	67 Rietschen	104 Ebersbach/Sa., Stadt	141 Hohwald	178 Crostwitz	
31 Steinitzwolmsdorf	68 Rothenburg/O.L., Stadt	105 Eibau	142 Kirmitzschtal	179 Elsterheide	
32 Weißenberg, Stadt	69 Schleife	106 Friedersdorf	143 Königstein/Sächs. Schw., Stadt	180 Elstra, Stadt	
33 Witten, Stadt	70 Schöpstal	107 Großnennersdorf	144 Liebstdt, Stadt	181 Großnaundorf	
34 Coswig, Stadt	71 Sohland a. Roßtein	108 Großschönau	145 Lohmen	182 Großröhrsdorf, Stadt	
35 Diera-Zehren	72 Trebendorf	109 Großschweidnitz	146 Müglitztal	183 Haselbachtal	
36 Käbschützthal	73 Unyst	110 Hainewalde	147 Neustadt i. Sa., Stadt	184 Kamenz, Stadt	
37 Ketzerbachtal	74 Verkirchen	111 Herrnhut, Stadt	148 Pirna, Stadt	185 Königsbrück, Stadt	
38 Klipphausen	75 Waldhufen	112 Jonsdorf, Kurort	149 Porschdorf	186 Laufnitz	

## Regierungsbezirk Leipzig

Schlüssel- nummer	Kreisfreie Stadt Landkreis Gemeinde	Fläche 31.12.2006 km²	Bevölkerung am				Einwoh- ner je km² 2006
			3.10.1990	31. Dezember 2006			
			insgesamt		männlich	weiblich	
		1	2	3	4	5	6
Kreisfreie Stadt							
14 3 65 000	Leipzig, Stadt	297,60	560 387	506 578	245 017	261 561	1 702
14 3 74	Landkreis Delitzsch	852,22	128 345	122 004	60 406	61 598	143
14 3 74 020	Bad Düben, Stadt	45,46	9 608	8 702	4 270	4 432	191
14 3 74 060	Delitzsch, Stadt	83,57	31 284	27 521	13 516	14 005	329
14 3 74 080	Doberschütz	79,82	3 900	4 446	2 268	2 178	56
14 3 74 090	Eilenburg, Stadt	46,83	21 576	17 355	8 537	8 818	371
14 3 74 140	Jesewitz	52,29	2 377	3 154	1 572	1 582	60
14 3 74 170	Kossa	73,55	2 394	2 446	1 248	1 198	33
14 3 74 190	Krostitz	43,83	3 469	3 993	2 018	1 975	91
14 3 74 200	Laußig	26,55	2 530	1 999	978	1 021	75
14 3 74 220	Löbnitz	37,22	2 415	2 264	1 115	1 149	61
14 3 74 250	Neukyhna	40,27	2 388	2 534	1 293	1 241	63
14 3 74 290	Rackwitz	39,94	5 958	5 337	2 710	2 627	134
14 3 74 315	Schkeuditz, Stadt	79,40	19 473	18 449	9 224	9 225	232
14 3 74 325	Schönwölkau	49,15	2 387	2 713	1 370	1 343	55
14 3 74 345	Taucha, Stadt	33,13	12 648	14 470	6 975	7 495	437
14 3 74 360	Wiedemar	34,40	1 700	2 239	1 138	1 101	65
14 3 74 390	Zschepplin	67,98	3 206	3 264	1 626	1 638	48
14 3 74 410	Zwochau	18,84	1 032	1 118	548	570	59
14 3 75	Landkreis Döbeln	424,34	87 751	71 528	35 039	36 489	169
14 3 75 020	Bockelwitz	47,62	3 060	2 798	1 391	1 407	59
14 3 75 030	Döbeln, Stadt	32,67	27 682	20 943	10 008	10 935	641
14 3 75 040	Ebersbach	6,75	1 015	1 079	538	541	160
14 3 75 060	Großweitzschen	44,41	4 286	3 284	1 626	1 658	74
14 3 75 070	Hartha, Stadt	54,29	10 738	8 257	4 026	4 231	152
14 3 75 090	Leisnig, Stadt	30,39	8 726	6 854	3 308	3 546	226
14 3 75 110	Mochau	38,82	2 860	2 685	1 372	1 313	69
14 3 75 120	Niederstregis	14,73	1 313	1 340	683	657	91
14 3 75 140	Ostrau	52,59	4 944	4 273	2 200	2 073	81
14 3 75 160	Roßwein, Stadt	29,14	9 211	7 353	3 550	3 803	252
14 3 75 180	Waldheim, Stadt	23,81	10 104	8 884	4 414	4 470	373
14 3 75 190	Ziegra-Knobelsdorf	30,89	2 334	2 323	1 198	1 125	75
14 3 75 200	Zschaitz-Ottewig	18,23	1 478	1 455	725	730	80
14 3 79	Landkreis Leipziger Land	752,26	155 384	146 816	72 048	74 768	195
14 3 79 080	Böhlen, Stadt	24,55	8 086	6 943	3 429	3 514	283
14 3 79 100	Borna, Stadt	62,36	27 620	22 077	10 710	11 367	354
14 3 79 120	Deutzen	6,62	2 775	2 020	1 017	1 003	305
14 3 79 150	Elstertrebnitz	11,66	1 203	1 472	715	757	126
14 3 79 180	Espenhain	28,15	2 695	2 682	1 361	1 321	95
14 3 79 190	Eulatal	47,31	3 550	3 527	1 775	1 752	75
14 3 79 220	Frohburg, Stadt	60,74	8 146	7 821	3 915	3 906	129
14 3 79 230	Geithain, Stadt	30,18	7 752	6 205	2 981	3 224	206
14 3 79 260	Groitzsch, Stadt	70,07	8 891	8 425	4 146	4 279	120
14 3 79 290	Großpösna	41,41	4 108	5 544	2 804	2 740	134

## Regierungsbezirk Leipzig

Bevölkerung im Alter von ... bis unter ... Jahren am 31. Dezember 2006									Schlüssel- nummer
unter 6	6 bis unter 15	15 bis unter 18	18 bis unter 25	25 bis unter 30	30 bis unter 40	40 bis unter 50	50 bis unter 65	65 und mehr	
7	8	9	10	11	12	13	14	15	
24 179	26 268	12 940	50 843	43 350	70 056	75 655	92 947	110 340	14 3 65 000
<b>5 434</b>	<b>7 303</b>	<b>4 225</b>	<b>11 098</b>	<b>6 860</b>	<b>15 038</b>	<b>21 844</b>	<b>24 126</b>	<b>26 076</b>	<b>14 3 74</b>
481	512	286	760	511	1 046	1 421	1 777	1 908	14 3 74 020
1 215	1 429	951	2 735	1 665	3 197	4 847	5 468	6 014	14 3 74 060
167	296	163	396	250	558	879	904	833	14 3 74 080
777	1 028	582	1 564	1 001	2 046	2 982	3 276	4 099	14 3 74 090
151	211	130	268	176	436	643	617	522	14 3 74 140
99	147	107	218	118	331	458	452	516	14 3 74 170
203	247	161	341	213	553	761	769	745	14 3 74 190
66	98	68	210	116	247	363	396	435	14 3 74 200
93	127	87	210	120	286	400	430	511	14 3 74 220
118	149	100	226	148	380	449	539	425	14 3 74 250
236	368	198	475	293	751	999	1 092	925	14 3 74 290
723	1 006	588	1 722	1 029	2 095	3 369	3 723	4 194	14 3 74 315
132	202	91	273	152	350	539	461	513	14 3 74 325
641	1 023	485	1 067	659	1 846	2 517	2 971	3 261	14 3 74 345
117	160	100	228	150	302	467	368	347	14 3 74 360
161	212	101	303	181	468	560	651	627	14 3 74 390
54	88	27	102	78	146	190	232	201	14 3 74 410
<b>3 016</b>	<b>3 930</b>	<b>2 328</b>	<b>6 327</b>	<b>4 075</b>	<b>8 251</b>	<b>11 574</b>	<b>14 582</b>	<b>17 445</b>	<b>14 3 75</b>
145	190	112	239	156	359	480	492	625	14 3 75 020
889	1 095	602	1 949	1 300	2 316	3 210	4 301	5 281	14 3 75 030
41	59	41	126	47	130	233	235	167	14 3 75 040
138	200	117	284	198	406	590	659	692	14 3 75 060
296	430	274	689	403	889	1 248	1 820	2 208	14 3 75 070
291	336	213	527	364	712	1 018	1 477	1 916	14 3 75 090
116	183	119	244	163	361	509	513	477	14 3 75 110
57	83	61	139	68	156	265	238	273	14 3 75 120
184	263	182	357	249	535	778	851	874	14 3 75 140
306	380	193	599	425	831	1 130	1 496	1 993	14 3 75 160
355	477	291	794	484	1 055	1 429	1 779	2 220	14 3 75 180
129	135	76	226	153	306	423	435	440	14 3 75 190
69	99	47	154	65	195	261	286	279	14 3 75 200
<b>6 421</b>	<b>8 666</b>	<b>4 768</b>	<b>12 108</b>	<b>7 504</b>	<b>17 723</b>	<b>25 548</b>	<b>30 819</b>	<b>33 259</b>	<b>14 3 79</b>
282	399	200	648	474	774	1 272	1 457	1 437	14 3 79 080
915	1 208	731	1 926	1 198	2 484	3 655	4 811	5 149	14 3 79 100
66	95	84	184	109	225	377	416	464	14 3 79 120
64	120	49	125	55	230	271	281	277	14 3 79 150
134	168	111	235	127	372	508	537	490	14 3 79 180
188	200	114	345	220	478	665	677	640	14 3 79 190
313	481	267	662	420	961	1 310	1 585	1 822	14 3 79 220
243	344	211	526	315	654	932	1 362	1 618	14 3 79 230
351	462	294	643	455	1 042	1 489	1 656	2 033	14 3 79 260
259	393	190	402	271	729	1 064	1 154	1 082	14 3 79 290

## Regierungsbezirk Leipzig

Schlüssel- nummer	Kreisfreie Stadt Landkreis Gemeinde	Lebendgeborene 2006		Gestorbene 2006		Überschuss bzw. Gestor-
		insgesamt	je 1 000 Einwohner	insgesamt	je 1 000 Einwohner	insgesamt
		16	17	18	19	20
Kreisfreie Stadt						
14 3 65 000	Leipzig, Stadt	4 410	8,7	5 422	10,7	-1 012
14 3 74	Landkreis Delitzsch	844	6,9	1 299	10,6	-455
14 3 74 020	Bad Düben, Stadt	66	7,5	104	11,8	-38
14 3 74 060	Delitzsch, Stadt	179	6,5	341	12,3	-162
14 3 74 080	Doberschütz	23	5,1	32	7,2	-9
14 3 74 090	Eilenburg, Stadt	124	7,1	209	12,0	-85
14 3 74 140	Jesewitz	25	7,9	25	7,9	-
14 3 74 170	Kossa	14	5,7	19	7,7	-5
14 3 74 190	Krostitz	27	6,7	29	7,2	-2
14 3 74 200	Laußig	9	4,4	23	11,4	-14
14 3 74 220	Löbnitz	16	7,1	18	8,0	-2
14 3 74 250	Neukyhna	15	5,9	19	7,5	-4
14 3 74 290	Rackwitz	49	9,2	42	7,9	7
14 3 74 315	Schkeuditz, Stadt	124	6,7	206	11,1	-82
14 3 74 325	Schönwölkau	24	8,8	19	7,0	5
14 3 74 345	Taucha, Stadt	89	6,1	157	10,8	-68
14 3 74 360	Wiedemar	19	8,5	17	7,6	2
14 3 74 390	Zschepplin	33	10,1	28	8,5	5
14 3 74 410	Zwochau	8	7,2	11	9,9	-3
14 3 75	Landkreis Döbeln	533	7,4	889	12,3	-356
14 3 75 020	Bockelwitz	33	11,7	24	8,5	9
14 3 75 030	Döbeln, Stadt	174	8,2	318	15,1	-144
14 3 75 040	Ebersbach	5	4,5	13	11,6	-8
14 3 75 060	Großweitzschen	24	7,2	30	9,0	-6
14 3 75 070	Hartha, Stadt	47	5,6	91	10,9	-44
14 3 75 090	Leisnig, Stadt	46	6,7	103	14,9	-57
14 3 75 110	Mochau	20	7,4	19	7,0	1
14 3 75 120	Niederstregis	9	6,8	4	3,0	5
14 3 75 140	Ostrau	27	6,3	36	8,3	-9
14 3 75 160	Roßwein, Stadt	58	7,8	92	12,5	-34
14 3 75 180	Waldheim, Stadt	55	6,2	137	15,3	-82
14 3 75 190	Ziegra-Knobelsdorf	26	11,1	16	6,9	10
14 3 75 200	Zschaitz-Ottewig	9	6,2	6	4,1	3
14 3 79	Landkreis Leipziger Land	974	6,6	1 635	11,1	-661
14 3 79 080	Böhlen, Stadt	46	6,6	89	12,8	-43
14 3 79 100	Borna, Stadt	147	6,6	263	11,8	-116
14 3 79 120	Deutzen	8	3,9	25	12,3	-17
14 3 79 150	Elstertrebnitz	8	5,4	12	8,1	-4
14 3 79 180	Espenhain	12	4,5	24	9,0	-12
14 3 79 190	Eulatal	33	9,3	33	9,3	-
14 3 79 220	Froburg, Stadt	55	7,0	97	12,3	-42
14 3 79 230	Geithain, Stadt	37	5,9	108	17,2	-71
14 3 79 260	Groitzsch, Stadt	47	5,5	103	12,1	-56
14 3 79 290	Großpösna	39	7,0	50	9,0	-11

## Regierungsbezirk Leipzig

der Geborenen benen (-)	Zuzüge 2006		Fortzüge 2006		Überschuss der Zu- bzw. Fortzüge (-)		Gesamtveränderung 2006		Schlüssel- nummer
	insgesamt	je 1 000 Einwohner	insgesamt	je 1 000 Einwohner	insgesamt	je 1 000 Einwohner	insgesamt	je 1 000 Einwohner	
je 1 000 Einwohner									
21	22	23	24	25	26	27	28	29	
-2,0	23 969	47,5	19 030	37,7	4 939	9,8	3 927	7,8	14 3 65 000
-3,7	3 233	26,4	3 961	32,3	-728	-5,9	-1 188	-9,7	14 3 74
-4,3	334	37,9	467	53,0	-133	-15,1	-171	-19,4	14 3 74 020
-5,9	885	32,0	982	35,6	-97	-3,5	-259	-9,4	14 3 74 060
-2,0	136	30,4	180	40,3	-44	-9,8	-53	-11,9	14 3 74 080
-4,9	542	31,1	649	37,2	-107	-6,1	-196	-11,2	14 3 74 090
-	129	40,9	128	40,6	1	0,3	1	0,3	14 3 74 140
-2,0	55	22,4	72	29,3	-17	-6,9	-23	-9,4	14 3 74 170
-0,5	137	34,1	186	46,3	-49	-12,2	-51	-12,7	14 3 74 190
-6,9	46	22,7	94	46,5	-48	-23,7	-61	-30,2	14 3 74 200
-0,9	106	47,0	86	38,1	20	8,9	18	8,0	14 3 74 220
-1,6	62	24,3	99	38,9	-37	-14,5	-41	-16,1	14 3 74 250
1,3	328	61,4	381	71,3	-53	-9,9	-45	-8,4	14 3 74 290
-4,4	767	41,5	829	44,8	-62	-3,4	-145	-7,8	14 3 74 315
1,8	116	42,7	130	47,9	-14	-5,2	-9	-3,3	14 3 74 325
-4,7	632	43,6	671	46,3	-39	-2,7	-108	-7,4	14 3 74 345
0,9	116	51,6	127	56,5	-11	-4,9	-9	-4,0	14 3 74 360
1,5	112	34,2	154	47,0	-42	-12,8	-37	-11,3	14 3 74 390
-2,7	45	40,4	41	36,8	4	3,6	1	0,9	14 3 74 410
-4,9	1 501	20,8	2 163	30,0	-662	-9,2	-1 017	-14,1	14 3 75
3,2	98	34,9	131	46,6	-33	-11,7	-24	-8,5	14 3 75 020
-6,8	831	39,4	980	46,5	-149	-7,1	-293	-13,9	14 3 75 030
-7,1	37	33,1	92	82,2	-55	-49,2	-63	-56,3	14 3 75 040
-1,8	131	39,5	179	53,9	-48	-14,5	-54	-16,3	14 3 75 060
-5,3	262	31,5	327	39,3	-65	-7,8	-110	-13,2	14 3 75 070
-8,2	250	36,2	302	43,7	-52	-7,5	-109	-15,8	14 3 75 090
0,4	69	25,4	129	47,5	-60	-22,1	-58	-21,4	14 3 75 110
3,8	47	35,3	49	36,8	-2	-1,5	3	2,3	14 3 75 120
-2,1	142	32,9	214	49,6	-72	-16,7	-81	-18,8	14 3 75 140
-4,6	227	30,7	284	38,4	-57	-7,7	-91	-12,3	14 3 75 160
-9,2	408	45,7	432	48,4	-24	-2,7	-105	-11,8	14 3 75 180
4,3	174	74,5	191	81,8	-17	-7,3	-7	-3,0	14 3 75 190
2,1	51	34,9	79	54,1	-28	-19,2	-25	-17,1	14 3 75 200
-4,5	4 077	27,7	4 501	30,6	-424	-2,9	-1 078	-7,3	14 3 79
-6,2	336	48,3	334	48,0	2	0,3	-42	-6,0	14 3 79 080
-5,2	713	32,0	950	42,7	-237	-10,6	-351	-15,8	14 3 79 100
-8,3	56	27,5	80	39,3	-24	-11,8	-41	-20,1	14 3 79 120
-2,7	46	31,1	92	62,2	-46	-31,1	-50	-33,8	14 3 79 150
-4,5	120	44,8	111	41,4	9	3,4	-3	-1,1	14 3 79 180
-	241	68,1	313	88,4	-72	-20,3	-67	-18,9	14 3 79 190
-5,3	248	31,5	275	35,0	-27	-3,4	-68	-8,6	14 3 79 220
-11,3	205	32,7	276	44,0	-71	-11,3	-142	-22,6	14 3 79 230
-6,6	212	25,0	252	29,7	-40	-4,7	-96	-11,3	14 3 79 260
-2,0	191	34,3	258	46,3	-67	-12,0	-78	-14,0	14 3 79 290

## Regierungsbezirk Leipzig

Schlüssel- nummer	Kreisfreie Stadt Landkreis Gemeinde	Allgemein bildende Schulen am 14. September 2006					
		Grundschulen				Mittelschulen	
		Schulen	Klassen	Schüler	Lehrer	Schulen	Klassen
		30	31	32	33	34	35
<b>Kreisfreie Stadt</b>							
14 3 65 000	Leipzig, Stadt	74	643	12 805	1 025	32	399
<b>14 3 74</b>	<b>Landkreis Delitzsch</b>	<b>28</b>	<b>180</b>	<b>3 467</b>	<b>284</b>	<b>8</b>	<b>122</b>
14 3 74 020	Bad Düben, Stadt	2	16	285	25	1	18
14 3 74 060	Delitzsch, Stadt	3	32	690	50	2	35
14 3 74 080	Doberschütz	1	4	73	6	-	-
14 3 74 090	Eilenburg, Stadt	3	26	478	43	2	29
14 3 74 140	Jesewitz	1	5	93	9	-	-
14 3 74 170	Kossa	1	4	72	6	-	-
14 3 74 190	Krostitz	1	7	121	11	1	12
14 3 74 200	Laußig	1	4	85	7	-	-
14 3 74 220	Löbnitz	1	4	65	6	-	-
14 3 74 250	Neukyhna	1	5	100	10	-	-
14 3 74 290	Rackwitz	2	10	182	19	-	-
14 3 74 315	Schkeuditz, Stadt	5	26	494	40	1	16
14 3 74 325	Schönwölkau	1	6	93	9	-	-
14 3 74 345	Taucha, Stadt	2	19	452	28	1	12
14 3 74 360	Wiedemar	1	4	71	6	-	-
14 3 74 390	Zschepplin	1	5	90	7	-	-
14 3 74 410	Zwochau	1	3	23	2	-	-
<b>14 3 75</b>	<b>Landkreis Döbeln</b>	<b>14</b>	<b>99</b>	<b>1 857</b>	<b>158</b>	<b>7</b>	<b>74</b>
14 3 75 020	Bockelwitz	1	5	88	6	-	-
14 3 75 030	Döbeln, Stadt	5	34	651	57	2	23
14 3 75 040	Ebersbach	-	-	-	-	-	-
14 3 75 060	Großweitzschen	1	5	89	8	-	-
14 3 75 070	Hartha, Stadt	2	11	201	17	1	8
14 3 75 090	Leisnig, Stadt	1	8	147	12	1	9
14 3 75 110	Mochau	1	8	130	12	-	-
14 3 75 120	Niederstregis	-	-	-	-	-	-
14 3 75 140	Ostrau	1	7	108	9	1	6
14 3 75 160	Roßwein, Stadt	1	9	200	15	1	12
14 3 75 180	Waldheim, Stadt	1	12	243	22	1	16
14 3 75 190	Ziegra-Knobelsdorf	-	-	-	-	-	-
14 3 75 200	Zschaitz-Ottewig	-	-	-	-	-	-
<b>14 3 79</b>	<b>Landkreis Leipziger Land</b>	<b>28</b>	<b>210</b>	<b>4 114</b>	<b>333</b>	<b>10</b>	<b>130</b>
14 3 79 080	Böhlen, Stadt	1	10	181	14	1	13
14 3 79 100	Borna, Stadt	4	34	589	57	1	22
14 3 79 120	Deutzen	1	4	72	10	-	-
14 3 79 150	Elstertrebnitz	-	-	-	-	-	-
14 3 79 180	Espenhain	1	5	83	8	-	-
14 3 79 190	Eulatal	1	5	90	7	-	-
14 3 79 220	Frohbürg, Stadt	1	11	225	17	1	10
14 3 79 230	Geithain, Stadt	1	8	154	14	1	9
14 3 79 260	Groitzsch, Stadt	1	10	212	16	1	15
14 3 79 290	Großpösna	1	8	184	12	-	-

## Regierungsbezirk Leipzig

Allgemein bildende Schulen am 14. September 2006										Schlüssel- nummer
Mittelschulen		Gymnasien				allgemein bildende Förderschulen				
Schüler	Lehrer	Schulen	Klassen	Schüler	Lehrer	Schulen	Klassen	Schüler	Lehrer	
36	37	38	39	40	41	42	43	44	45	
9 012	927	18	318	11 543	1 067	18	289	2 785	497	14 3 65 000
<b>2 677</b>	<b>293</b>	<b>4</b>	<b>94</b>	<b>3 452</b>	<b>328</b>	<b>5</b>	<b>60</b>	<b>610</b>	<b>103</b>	<b>14 3 74</b>
385	46	-	-	-	-	-	-	-	-	14 3 74 020
824	81	1	25	1 005	95	2	23	225	37	14 3 74 060
-	-	-	-	-	-	-	-	-	-	14 3 74 080
624	72	1	27	915	95	3	37	385	66	14 3 74 090
-	-	-	-	-	-	-	-	-	-	14 3 74 140
-	-	-	-	-	-	-	-	-	-	14 3 74 170
260	33	-	-	-	-	-	-	-	-	14 3 74 190
-	-	-	-	-	-	-	-	-	-	14 3 74 200
-	-	-	-	-	-	-	-	-	-	14 3 74 220
-	-	-	-	-	-	-	-	-	-	14 3 74 250
-	-	-	-	-	-	-	-	-	-	14 3 74 290
325	36	1	23	862	80	-	-	-	-	14 3 74 315
-	-	-	-	-	-	-	-	-	-	14 3 74 325
259	25	1	19	670	58	-	-	-	-	14 3 74 345
-	-	-	-	-	-	-	-	-	-	14 3 74 360
-	-	-	-	-	-	-	-	-	-	14 3 74 390
-	-	-	-	-	-	-	-	-	-	14 3 74 410
<b>1 549</b>	<b>187</b>	<b>2</b>	<b>38</b>	<b>1 373</b>	<b>123</b>	<b>4</b>	<b>41</b>	<b>440</b>	<b>71</b>	<b>14 3 75</b>
-	-	-	-	-	-	-	-	-	-	14 3 75 020
478	63	1	22	799	69	2	16	164	32	14 3 75 030
-	-	-	-	-	-	-	-	-	-	14 3 75 040
-	-	-	-	-	-	-	-	-	-	14 3 75 060
178	19	1	16	574	54	-	-	-	-	14 3 75 070
187	26	-	-	-	-	-	-	-	-	14 3 75 090
-	-	-	-	-	-	-	-	-	-	14 3 75 110
-	-	-	-	-	-	-	-	-	-	14 3 75 120
107	15	-	-	-	-	-	-	-	-	14 3 75 140
271	22	-	-	-	-	1	15	172	22	14 3 75 160
328	42	-	-	-	-	1	10	104	17	14 3 75 180
-	-	-	-	-	-	-	-	-	-	14 3 75 190
-	-	-	-	-	-	-	-	-	-	14 3 75 200
<b>2 909</b>	<b>315</b>	<b>5</b>	<b>79</b>	<b>2 809</b>	<b>270</b>	<b>5</b>	<b>48</b>	<b>487</b>	<b>80</b>	<b>14 3 79</b>
299	32	-	-	-	-	1	6	75	10	14 3 79 080
469	51	1	28	983	92	3	31	284	54	14 3 79 100
-	-	-	-	-	-	-	-	-	-	14 3 79 120
-	-	-	-	-	-	1	11	128	16	14 3 79 150
-	-	-	-	-	-	-	-	-	-	14 3 79 180
-	-	-	-	-	-	-	-	-	-	14 3 79 190
243	31	-	-	-	-	-	-	-	-	14 3 79 220
217	28	1	5	225	27	-	-	-	-	14 3 79 230
327	30	1	17	577	54	-	-	-	-	14 3 79 260
-	-	-	-	-	-	-	-	-	-	14 3 79 290

## Regierungsbezirk Leipzig

Schlüssel- nummer	Kreisfreie Stadt Landkreis Gemeinde	Absolventen/Abgänger am Ende des Schuljahres			
		insgesamt	davon		
			ohne Hauptschul- abschluss	mit Hauptschul- abschluss	mit Realschul- abschluss
		46	47	48	49
<b>Kreisfreie Stadt</b>					
14 3 65 000	Leipzig, Stadt	5 134	599	601	2 239
<b>14 3 74</b>	<b>Landkreis Delitzsch</b>	<b>1 729</b>	<b>170</b>	<b>212</b>	<b>799</b>
14 3 74 020	Bad Düben, Stadt	97	3	17	77
14 3 74 060	Delitzsch, Stadt	481	76	46	193
14 3 74 080	Doberschütz	-	-	-	-
14 3 74 090	Eilenburg, Stadt	460	65	62	166
14 3 74 140	Jesewitz	-	-	-	-
14 3 74 170	Kossa	-	-	-	-
14 3 74 190	Krostitz	117	3	25	89
14 3 74 200	Laußig	70	-	5	65
14 3 74 220	Löbnitz	-	-	-	-
14 3 74 250	Neukyhna	-	-	-	-
14 3 74 290	Rackwitz	-	-	-	-
14 3 74 315	Schkeuditz, Stadt	315	18	36	124
14 3 74 325	Schönwölkau	-	-	-	-
14 3 74 345	Taucha, Stadt	189	5	21	85
14 3 74 360	Wiedemar	-	-	-	-
14 3 74 390	Zschepplin	-	-	-	-
14 3 74 410	Zwochau	-	-	-	-
<b>14 3 75</b>	<b>Landkreis Döbeln</b>	<b>899</b>	<b>87</b>	<b>137</b>	<b>471</b>
14 3 75 020	Bockelwitz	-	-	-	-
14 3 75 030	Döbeln, Stadt	364	38	29	199
14 3 75 040	Ebersbach	-	-	-	-
14 3 75 060	Großweitzschen	-	-	-	-
14 3 75 070	Hartha, Stadt	178	5	9	58
14 3 75 090	Leisnig, Stadt	81	4	20	57
14 3 75 110	Mochau	-	-	-	-
14 3 75 120	Niederstregis	-	-	-	-
14 3 75 140	Ostrau	64	3	27	34
14 3 75 160	Roßwein, Stadt	95	19	21	55
14 3 75 180	Waldheim, Stadt	117	18	31	68
14 3 75 190	Ziegra-Knobelsdorf	-	-	-	-
14 3 75 200	Zschaitz-Ottewig	-	-	-	-
<b>14 3 79</b>	<b>Landkreis Leipziger Land</b>	<b>1 566</b>	<b>154</b>	<b>215</b>	<b>784</b>
14 3 79 080	Böhlen, Stadt	113	20	26	67
14 3 79 100	Borna, Stadt	422	84	55	125
14 3 79 120	Deutzen	-	-	-	-
14 3 79 150	Elstertrebnitz	22	22	-	-
14 3 79 180	Espenhain	-	-	-	-
14 3 79 190	Eulatal	-	-	-	-
14 3 79 220	Frohburg, Stadt	92	2	14	76
14 3 79 230	Geithain, Stadt	175	2	21	85
14 3 79 260	Groitzsch, Stadt	164	1	12	69
14 3 79 290	Großpösna	-	-	-	-

## Regierungsbezirk Leipzig

2005/06	Berufsbildende Schulen am 6. November 2006				Gewerbeanzeigen 2006		Schlüssel- nummer
mit allgemeiner Hochschulreife	Schulen	Klassen	Schüler	Lehrer	Anmel- dungen	Abmel- dungen	
50	51	52	53	54	55	56	
1 695	43	1 243	26 708	1 061	7 213	5 026	14 3 65 000
<b>548</b>	<b>3</b>	<b>191</b>	<b>4 436</b>	<b>180</b>	<b>1 350</b>	<b>1 125</b>	<b>14 3 74</b>
-	-	-	-	-	106	84	14 3 74 020
166	1	52	1 179	62	257	226	14 3 74 060
-	1	58	1 236	56	40	38	14 3 74 080
167	-	-	-	-	150	116	14 3 74 090
-	-	-	-	-	40	31	14 3 74 140
-	-	-	-	-	14	19	14 3 74 170
-	-	-	-	-	53	52	14 3 74 190
-	-	-	-	-	9	11	14 3 74 200
-	-	-	-	-	18	13	14 3 74 220
-	-	-	-	-	29	17	14 3 74 250
-	-	-	-	-	53	26	14 3 74 290
137	1	81	2 021	62	293	241	14 3 74 315
-	-	-	-	-	27	13	14 3 74 325
78	-	-	-	-	188	175	14 3 74 345
-	-	-	-	-	27	32	14 3 74 360
-	-	-	-	-	38	22	14 3 74 390
-	-	-	-	-	8	9	14 3 74 410
<b>204</b>	<b>3</b>	<b>100</b>	<b>2 049</b>	<b>87</b>	<b>626</b>	<b>510</b>	<b>14 3 75</b>
-	-	-	-	-	16	12	14 3 75 020
98	3	100	2 049	87	230	192	14 3 75 030
-	-	-	-	-	7	6	14 3 75 040
-	-	-	-	-	22	14	14 3 75 060
106	-	-	-	-	51	60	14 3 75 070
-	-	-	-	-	68	43	14 3 75 090
-	-	-	-	-	23	9	14 3 75 110
-	-	-	-	-	10	9	14 3 75 120
-	-	-	-	-	31	34	14 3 75 140
-	-	-	-	-	74	58	14 3 75 160
-	-	-	-	-	74	57	14 3 75 180
-	-	-	-	-	13	11	14 3 75 190
-	-	-	-	-	7	5	14 3 75 200
<b>413</b>	<b>6</b>	<b>148</b>	<b>3 062</b>	<b>150</b>	<b>1 378</b>	<b>1 209</b>	<b>14 3 79</b>
-	1	99	2 401	111	70	66	14 3 79 080
158	3	45	620	35	126	136	14 3 79 100
-	-	-	-	-	-	1	14 3 79 120
-	-	-	-	-	12	11	14 3 79 150
-	-	-	-	-	-	-	14 3 79 180
-	-	-	-	-	33	16	14 3 79 190
-	-	-	-	-	54	46	14 3 79 220
67	1	3	29	2	40	38	14 3 79 230
82	-	-	-	-	61	40	14 3 79 260
-	-	-	-	-	62	54	14 3 79 290

## Regierungsbezirk Leipzig

Schlüssel- nummer	Kreisfreie Stadt Landkreis Gemeinde	Sozialversicherungspflichtig Beschäftigte am 30. Juni 2006				
		am Arbeitsort			am Wohnort	
		insgesamt	männlich	weiblich	insgesamt	männlich
		57	58	59	60	61
<b>Kreisfreie Stadt</b>						
14 3 65 000	Leipzig, Stadt	195 672	93 760	101 912	151 384	74 224
<b>14 3 74</b>	<b>Landkreis Delitzsch</b>	<b>34 304</b>	<b>18 007</b>	<b>16 297</b>	<b>41 892</b>	<b>21 599</b>
14 3 74 020	Bad Dübén, Stadt	2 649	1 337	1 312	2 766	1 457
14 3 74 060	Delitzsch, Stadt	7 517	3 493	4 024	9 050	4 659
14 3 74 080	Doberschütz	699	439	260	1 714	866
14 3 74 090	Eilenburg, Stadt	4 903	2 064	2 839	5 177	2 669
14 3 74 140	Jesewitz	711	379	332	1 248	603
14 3 74 170	Kossa	233	149	84	893	485
14 3 74 190	Krostitz	1 263	867	396	1 550	798
14 3 74 200	Laußig	427	310	117	709	378
14 3 74 220	Löbnitz	500	311	189	816	427
14 3 74 250	Neukyhna	208	120	88	967	536
14 3 74 290	Rackwitz	1 105	687	418	1 955	1 036
14 3 74 315	Schkeuditz, Stadt	8 499	4 607	3 892	6 638	3 404
14 3 74 325	Schönwölkau	262	166	96	998	548
14 3 74 345	Taucha, Stadt	3 331	1 676	1 655	4 910	2 412
14 3 74 360	Wiedemar	1 488	1 049	439	862	468
14 3 74 390	Zschepplin	318	220	98	1 175	620
14 3 74 410	Zwochau	191	133	58	464	233
<b>14 3 75</b>	<b>Landkreis Döbeln</b>	<b>20 353</b>	<b>10 335</b>	<b>10 018</b>	<b>23 206</b>	<b>12 394</b>
14 3 75 020	Bockelwitz	513	355	158	918	507
14 3 75 030	Döbeln, Stadt	8 634	3 837	4 797	6 610	3 395
14 3 75 040	Ebersbach	216	147	69	487	262
14 3 75 060	Großweitzschen	832	379	453	1 137	600
14 3 75 070	Hartha, Stadt	1 954	1 115	839	2 735	1 465
14 3 75 090	Leisnig, Stadt	2 139	955	1 184	2 079	1 076
14 3 75 110	Mochau	709	514	195	994	556
14 3 75 120	Niederstregis	53	37	16	495	280
14 3 75 140	Ostrau	1 404	904	500	1 586	908
14 3 75 160	Roßwein, Stadt	1 294	719	575	2 188	1 207
14 3 75 180	Waldheim, Stadt	2 136	1 078	1 058	2 563	1 379
14 3 75 190	Ziegra-Knobelsdorf	285	171	114	840	451
14 3 75 200	Zschaitz-Ottewig	184	124	60	574	308
<b>14 3 79</b>	<b>Landkreis Leipziger Land</b>	<b>34 207</b>	<b>18 455</b>	<b>15 752</b>	<b>49 026</b>	<b>25 263</b>
14 3 79 080	Böhlen, Stadt	2 542	1 737	805	2 294	1 156
14 3 79 100	Borna, Stadt	6 639	2 675	3 964	6 893	3 637
14 3 79 120	Deutzen	159	68	91	638	348
14 3 79 150	Elstertrebnitz	78	44	34	549	304
14 3 79 180	Espenhain	1 260	892	368	926	490
14 3 79 190	Eulatal	612	463	149	1 279	697
14 3 79 220	Frohbürg, Stadt	1 098	540	558	2 667	1 403
14 3 79 230	Geithain, Stadt	1 667	734	933	2 001	1 054
14 3 79 260	Groitzsch, Stadt	1 178	460	718	2 706	1 446
14 3 79 290	Großpösna	1 324	767	557	2 085	1 031

## Regierungsbezirk Leipzig

	Arbeitslose im Jahresdurchschnitt 2006						Schlüssel- nummer
	insgesamt	und zwar					
weiblich		weiblich	Ausländer	im Alter von unter 25 Jahren	im Alter von 55 Jahren u. mehr	Langzeit- arbeitslose	
62	63	64	65	66	67	68	
77 160	46 318	20 853	3 518	5 652	5 177	21 266	14 3 65 000
<b>20 293</b>	<b>11 655</b>	<b>5 690</b>	<b>228</b>	<b>1 646</b>	<b>1 388</b>	<b>5 257</b>	<b>14 3 74</b>
1 309	957	502	44	133	128	428	14 3 74 020
4 391	3 278	1 617	80	492	373	1 531	14 3 74 060
848	315	165	.	41	38	120	14 3 74 080
2 508	2 072	1 010	41	315	206	985	14 3 74 090
645	218	104	.	31	19	79	14 3 74 140
408	158	91	.	15	19	47	14 3 74 170
752	286	143	.	39	40	110	14 3 74 190
331	239	123	.	38	23	97	14 3 74 200
389	175	81	.	22	25	60	14 3 74 220
431	266	132	.	34	32	116	14 3 74 250
919	530	251	14	72	58	276	14 3 74 290
3 234	1 343	589	16	187	190	619	14 3 74 315
450	261	130	.	33	36	107	14 3 74 325
2 498	936	448	20	110	137	415	14 3 74 345
394	211	97	.	32	16	96	14 3 74 360
555	312	164	.	39	34	137	14 3 74 390
231	98	45	.	13	14	34	14 3 74 410
<b>10 812</b>	<b>5 960</b>	<b>2 891</b>	<b>79</b>	<b>896</b>	<b>804</b>	.	<b>14 3 75</b>
411	209	110	.	27	26	.	14 3 75 020
3 215	1 933	938	41	323	236	.	14 3 75 030
225	72	36	.	14	10	.	14 3 75 040
537	205	103	.	28	27	.	14 3 75 060
1 270	672	321	4	90	102	.	14 3 75 070
1 003	549	258	3	87	79	.	14 3 75 090
438	190	93	.	23	25	.	14 3 75 110
215	92	50	.	14	13	.	14 3 75 120
678	360	172	3	47	48	.	14 3 75 140
981	649	320	7	92	95	.	14 3 75 160
1 184	765	365	18	113	104	.	14 3 75 180
389	159	77	.	20	24	.	14 3 75 190
266	105	50	.	17	15	.	14 3 75 200
<b>23 763</b>	<b>14 159</b>	<b>6 852</b>	<b>217</b>	<b>1 676</b>	<b>1 906</b>	<b>7 253</b>	<b>14 3 79</b>
1 138	803	390	15	104	87	458	14 3 79 080
3 256	2 897	1 394	68	348	365	1 652	14 3 79 100
290	257	118	.	29	17	135	14 3 79 120
245	138	80	.	23	19	72	14 3 79 150
436	277	129	.	39	38	126	14 3 79 180
582	339	172	.	38	39	167	14 3 79 190
1 264	739	349	10	69	105	381	14 3 79 220
947	669	318	7	84	98	358	14 3 79 230
1 260	838	414	9	91	126	450	14 3 79 260
1 054	278	136	.	36	44	78	14 3 79 290

## Regierungsbezirk Leipzig

Schlüssel- nummer	Kreisfreie Stadt Landkreis Gemeinde	Bodenfläche am 31.12.2006 nach Art der tatsächlichen Nutzung in ha		
		insgesamt	Siedlungs- und Verkehrsfläche	
			zusammen	Gebäude- und Freifläche
		69	70	71
<b>Kreisfreie Stadt</b>				
14 3 65 000	Leipzig, Stadt	29 760	13 875	8 345
<b>14 3 74</b>	<b>Landkreis Delitzsch</b>	<b>85 222</b>	<b>10 228</b>	<b>5 292</b>
14 3 74 020	Bad Dübén, Stadt	4 546	560	341
14 3 74 060	Delitzsch, Stadt	8 357	1 354	802
14 3 74 080	Doberschütz	7 982	609	268
14 3 74 090	Eilenburg, Stadt	4 683	988	623
14 3 74 140	Jesewitz	5 229	349	170
14 3 74 170	Kossa	7 355	362	147
14 3 74 190	Krostitz	4 383	406	247
14 3 74 200	Laußig	2 655	212	126
14 3 74 220	Löbnitz	3 722	335	146
14 3 74 250	Neukyhna	4 027	403	224
14 3 74 290	Rackwitz	3 994	534	299
14 3 74 315	Schkeuditz, Stadt	7 940	1 921	871
14 3 74 325	Schönwölkau	4 915	322	171
14 3 74 345	Taucha, Stadt	3 313	699	437
14 3 74 360	Wiedemar	3 440	415	191
14 3 74 390	Zschepplin	6 798	390	153
14 3 74 410	Zwochau	1 884	369	77
<b>14 3 75</b>	<b>Landkreis Döbeln</b>	<b>42 434</b>	<b>4 483</b>	<b>2 489</b>
14 3 75 020	Bockelwitz	4 762	328	149
14 3 75 030	Döbeln, Stadt	3 267	800	514
14 3 75 040	Ebersbach	675	73	47
14 3 75 060	Großweitzschen	4 441	436	233
14 3 75 070	Hartha, Stadt	5 429	498	282
14 3 75 090	Leisnig, Stadt	3 039	375	198
14 3 75 110	Mochau	3 882	290	157
14 3 75 120	Niederstregis	1 473	134	58
14 3 75 140	Ostrau	5 259	429	230
14 3 75 160	Roßwein, Stadt	2 914	397	223
14 3 75 180	Waldheim, Stadt	2 381	380	224
14 3 75 190	Ziegra-Knobelsdorf	3 089	225	116
14 3 75 200	Zschaitz-Ottewig	1 823	119	58
<b>14 3 79</b>	<b>Landkreis Leipziger Land</b>	<b>75 226</b>	<b>9 468</b>	<b>5 596</b>
14 3 79 080	Böhlen, Stadt	2 455	535	225
14 3 79 100	Borna, Stadt	6 236	1 100	720
14 3 79 120	Deutzen	662	124	71
14 3 79 150	Elstertrebnitz	1 166	86	48
14 3 79 180	Espenhain	2 815	489	337
14 3 79 190	Eulatal	4 731	335	177
14 3 79 220	Frohbürg, Stadt	6 074	488	271
14 3 79 230	Geithain, Stadt	3 018	306	171
14 3 79 260	Groitzsch, Stadt	7 007	526	285
14 3 79 290	Großpösna	4 141	333	218

## Regierungsbezirk Leipzig

Bodenfläche am 31.12.2006 nach Art der tatsächlichen Nutzung in ha					Schlüssel- nummer
Siedlungs- und Verkehrsfläche					
Betriebsfläche (ohne Abbau- und Bergbaufläche)	Erholungsfläche	Friedhofsfläche	Verkehrsfläche	darunter Straße, Weg, Platz	
72	73	74	75	76	
142	1 747	199	3 442	2 682	14 3 65 000
<b>486</b>	<b>606</b>	<b>51</b>	<b>3 793</b>	<b>2 853</b>	<b>14 3 74</b>
4	45	3	166	161	14 3 74 020
75	86	14	377	312	14 3 74 060
3	112	2	224	194	14 3 74 080
9	54	7	295	225	14 3 74 090
7	7	2	162	141	14 3 74 140
1	11	1	202	195	14 3 74 170
7	8	2	142	133	14 3 74 190
-	5	1	81	67	14 3 74 200
2	21	0	166	83	14 3 74 220
27	9	1	141	123	14 3 74 250
76	8	2	150	125	14 3 74 290
18	77	7	947	418	14 3 74 315
0	12	2	138	125	14 3 74 325
4	88	3	167	145	14 3 74 345
0	5	0	219	197	14 3 74 360
2	55	2	177	170	14 3 74 390
251	1	0	41	40	14 3 74 410
<b>38</b>	<b>164</b>	<b>33</b>	<b>1 760</b>	<b>1 474</b>	<b>14 3 75</b>
3	5	2	168	152	14 3 75 020
2	35	10	239	185	14 3 75 030
0	2	-	24	24	14 3 75 040
2	8	2	191	173	14 3 75 060
6	16	4	190	159	14 3 75 070
5	28	3	140	117	14 3 75 090
-	9	1	122	114	14 3 75 110
16	2	0	58	41	14 3 75 120
1	15	3	181	147	14 3 75 140
1	16	3	154	127	14 3 75 160
1	16	4	135	95	14 3 75 180
-	7	0	102	89	14 3 75 190
0	3	1	57	49	14 3 75 200
<b>289</b>	<b>760</b>	<b>59</b>	<b>2 764</b>	<b>2 267</b>	<b>14 3 79</b>
118	29	3	160	88	14 3 79 080
3	69	7	301	243	14 3 79 100
0	25	3	26	20	14 3 79 120
-	2	1	35	27	14 3 79 150
51	13	1	86	80	14 3 79 180
18	10	2	127	104	14 3 79 190
0	21	3	193	164	14 3 79 220
0	19	3	112	80	14 3 79 230
18	15	4	203	172	14 3 79 260
3	8	2	102	96	14 3 79 290

## Regierungsbezirk Leipzig

Schlüssel- nummer	Kreisfreie Stadt Landkreis Gemeinde	Verarbeitendes Gewerbe sowie Bergbau und Gewinnung		
		Betriebe	tätige Personen	geleistete Arbeitsstunden
				1 000 h
		77	78	79
<b>Kreisfreie Stadt</b>				
14 3 65 000	Leipzig, Stadt	168	15 967	26 206
<b>14 3 74</b>	<b>Landkreis Delitzsch</b>	<b>85</b>	<b>5 962</b>	<b>9 862</b>
14 3 74 020	Bad Düben, Stadt	7	477	840
14 3 74 060	Delitzsch, Stadt	12	1 287	2 105
14 3 74 080	Doberschütz	2	.	.
14 3 74 090	Eilenburg, Stadt	10	828	1 306
14 3 74 140	Jesewitz	5	386	591
14 3 74 170	Kossa	-	-	-
14 3 74 190	Krostitz	6	270	459
14 3 74 200	Laußig	4	205	362
14 3 74 220	Löbnitz	4	163	277
14 3 74 250	Neukyhna	2	.	.
14 3 74 290	Rackwitz	5	390	629
14 3 74 315	Schkeuditz, Stadt	17	1 240	2 063
14 3 74 325	Schönwölkau	-	-	-
14 3 74 345	Taucha, Stadt	4	118	233
14 3 74 360	Wiedemar	4	503	842
14 3 74 390	Zschepplin	1	.	.
14 3 74 410	Zwochau	1	.	.
<b>14 3 75</b>	<b>Landkreis Döbeln</b>	<b>81</b>	<b>5 637</b>	<b>9 984</b>
14 3 75 020	Bockelwitz	4	114	185
14 3 75 030	Döbeln, Stadt	29	2 453	4 271
14 3 75 040	Ebersbach	1	.	.
14 3 75 060	Großweitzschen	4	153	279
14 3 75 070	Hartha, Stadt	13	858	1 561
14 3 75 090	Leisnig, Stadt	7	501	888
14 3 75 110	Mochau	4	391	719
14 3 75 120	Niederstregis	-	-	-
14 3 75 140	Ostrau	8	323	602
14 3 75 160	Roßwein, Stadt	4	202	360
14 3 75 180	Waldheim, Stadt	6	581	992
14 3 75 190	Ziegra-Knobelsdorf	1	.	.
14 3 75 200	Zschaitz-Ottewig	-	-	-
<b>14 3 79</b>	<b>Landkreis Leipziger Land</b>	<b>80</b>	<b>5 087</b>	<b>8 552</b>
14 3 79 080	Böhlen, Stadt	6	846	1 471
14 3 79 100	Borna, Stadt	6	399	661
14 3 79 120	Deutzen	-	-	-
14 3 79 150	Elstertrebnitz	-	-	-
14 3 79 180	Espenhain	3	237	415
14 3 79 190	Eulatal	-	-	-
14 3 79 220	Frohburg, Stadt	2	.	.
14 3 79 230	Geithain, Stadt	3	237	347
14 3 79 260	Groitzsch, Stadt	5	241	394
14 3 79 290	Großpösna	2	.	.

## Regierungsbezirk Leipzig

von Steinen und Erden 2006			Investitionen im Verarbeitenden Gewerbe 2005			Schlüssel- nummer
bezahlte Entgelte	Gesamt- umsatz	darunter Auslandsumsatz	Betriebe mit Investitionen	Bruttoanlageinvestitionen		
				insgesamt	je Beschäftigten	
1 000 €	1 000 €			1 000 €	€	
80	81	82	83	84	85	
533 119	5 428 316	2 362 152	129	234 848	15 093	14 3 65 000
166 503	1 268 348	245 895	65	62 911	10 809	14 3 74
11 579	45 371	8 097	5	.	.	14 3 74 020
36 774	196 636	22 661	10	.	.	14 3 74 060
.	.	.	-	-	-	14 3 74 080
25 388	302 146	100 654	9	.	.	14 3 74 090
6 541	19 925	668	3	.	.	14 3 74 140
-	-	-	-	-	-	14 3 74 170
7 510	92 326	6 710	6	.	.	14 3 74 190
5 615	70 158	671	4	.	.	14 3 74 200
3 390	28 476	495	2	.	.	14 3 74 220
.	.	.	2	.	.	14 3 74 250
12 100	197 195	47 064	5	.	.	14 3 74 290
39 160	226 554	46 648	12	.	.	14 3 74 315
-	-	-	-	-	-	14 3 74 325
2 021	13 104	1 809	3	.	.	14 3 74 345
14 122	63 016	10 097	4	.	.	14 3 74 360
.	.	.	-	-	-	14 3 74 390
.	.	.	-	-	-	14 3 74 410
135 605	1 225 043	283 640	67	39 502	7 088	14 3 75
2 506	22 819	606	3	1 866	16 964	14 3 75 020
51 460	476 937	121 234	23	9 851	3 991	14 3 75 030
.	.	.	1	.	.	14 3 75 040
3 628	73 838	2	2	.	.	14 3 75 060
24 578	184 081	43 435	10	5 365	6 379	14 3 75 070
12 433	62 892	9 163	7	3 017	5 736	14 3 75 090
8 662	130 086	25 990	3	1 385	4 003	14 3 75 110
-	-	-	-	-	-	14 3 75 120
8 696	94 040	27 588	7	1 139	3 674	14 3 75 140
6 168	54 091	13 934	4	11 272	53 170	14 3 75 160
16 095	118 398	41 261	6	5 130	9 310	14 3 75 180
.	.	.	1	.	.	14 3 75 190
-	-	-	-	-	-	14 3 75 200
138 487	1 231 528	435 791	64	37 705	7 690	14 3 79
38 621	393 427	330 301	5	3 881	5 067	14 3 79 080
8 180	34 889	3 148	5	488	1 569	14 3 79 100
-	-	-	-	-	-	14 3 79 120
-	-	-	-	-	-	14 3 79 150
6 351	62 638	20 044	3	1 353	6 632	14 3 79 180
-	-	-	-	-	-	14 3 79 190
.	.	.	1	.	.	14 3 79 220
4 435	59 939	12 519	2	.	.	14 3 79 230
3 333	14 922	126	4	3 840	14 118	14 3 79 260
.	.	.	2	.	.	14 3 79 290

## Regierungsbezirk Leipzig

Schlüssel- nummer	Kreisfreie Stadt Landkreis Gemeinde	Bauhauptgewerbe		
		Juni 2006 (Ergänzungserhebung)		
		Betriebe	tätige Personen	Gesamtumsatz 2005 in 1 000 €
		86	87	88
<b>Kreisfreie Stadt</b>				
14 3 65 000	Leipzig, Stadt	460	5 275	582 344
<b>14 3 74</b>	<b>Landkreis Delitzsch</b>	<b>208</b>	<b>1 985</b>	<b>182 322</b>
14 3 74 020	Bad Düben, Stadt	7	401	36 288
14 3 74 060	Delitzsch, Stadt	39	264	35 762
14 3 74 080	Doberschütz	8	59	4 179
14 3 74 090	Eilenburg, Stadt	16	195	15 455
14 3 74 140	Jesewitz	11	41	2 783
14 3 74 170	Kossa	6	36	1 806
14 3 74 190	Krostitz	10	92	4 811
14 3 74 200	Laußig	3	.	.
14 3 74 220	Löbnitz	7	67	3 022
14 3 74 250	Neukyhna	1	.	.
14 3 74 290	Rackwitz	13	39	1 839
14 3 74 315	Schkeuditz, Stadt	32	300	31 330
14 3 74 325	Schönwölkau	6	13	828
14 3 74 345	Taucha, Stadt	33	296	30 152
14 3 74 360	Wiedemar	6	94	8 168
14 3 74 390	Zschepplin	7	22	1 412
14 3 74 410	Zwochau	3	18	1 056
<b>14 3 75</b>	<b>Landkreis Döbeln</b>	<b>119</b>	<b>983</b>	<b>87 561</b>
14 3 75 020	Bockelwitz	-	-	-
14 3 75 030	Döbeln, Stadt	23	148	16 905
14 3 75 040	Ebersbach	-	-	-
14 3 75 060	Großweitzschen	8	38	2 262
14 3 75 070	Hartha, Stadt	17	102	7 123
14 3 75 090	Leisnig, Stadt	11	95	9 038
14 3 75 110	Mochau	3	.	.
14 3 75 120	Niederstregis	1	.	.
14 3 75 140	Ostrau	15	215	19 042
14 3 75 160	Roßwein, Stadt	19	216	23 511
14 3 75 180	Waldheim, Stadt	13	115	5 765
14 3 75 190	Ziegra-Knobelsdorf	4	18	1 900
14 3 75 200	Zschaitz-Ottewig	5	27	1 652
<b>14 3 79</b>	<b>Landkreis Leipziger Land</b>	<b>259</b>	<b>2 971</b>	<b>358 489</b>
14 3 79 080	Böhlen, Stadt	12	215	30 356
14 3 79 100	Borna, Stadt	25	210	18 183
14 3 79 120	Deutzen	1	.	.
14 3 79 150	Elstertrebnitz	1	.	.
14 3 79 180	Espenhain	6	76	5 098
14 3 79 190	Eulatal	10	348	43 253
14 3 79 220	Frohburg, Stadt	22	145	7 396
14 3 79 230	Geithain, Stadt	6	30	1 190
14 3 79 260	Groitzsch, Stadt	11	33	1 195
14 3 79 290	Großpösna	11	71	10 732

## Regierungsbezirk Leipzig

Ausbaugewerbe			Baugenehmigungen 2006				Schlüssel- nummer
Juni 2006 (Jährliche Erhebung)			Errichtung neuer Gebäude				
Betriebe	tätige Personen	Gesamtumsatz 2005 in 1 000 €	Wohn- gebäude	darunter mit		Nichtwohn- gebäude	
				1 Wohnung	2 Wohnungen		
89	90	91	92	93	94	95	
121	2 842	238 523	500	449	25	71	14 3 65 000
32	710	57 174	202	187	10	64	14 3 74
1	.	.	12	11	1	9	14 3 74 020
6	230	14 566	26	23	2	12	14 3 74 060
3	99	10 209	8	8	-	3	14 3 74 080
2	.	.	9	6	1	5	14 3 74 090
1	.	.	7	7	-	3	14 3 74 140
-	-	-	1	1	-	1	14 3 74 170
4	53	4 179	5	5	-	3	14 3 74 190
1	.	.	2	2	-	1	14 3 74 200
-	-	-	3	3	-	-	14 3 74 220
-	-	-	5	5	-	2	14 3 74 250
-	-	-	5	5	-	2	14 3 74 290
9	156	14 510	59	55	3	9	14 3 74 315
-	-	-	3	2	1	2	14 3 74 325
3	45	1 879	46	43	2	5	14 3 74 345
2	.	.	1	1	-	2	14 3 74 360
-	-	-	7	7	-	4	14 3 74 390
-	-	-	3	3	-	1	14 3 74 410
28	585	40 381	76	68	6	39	14 3 75
1	.	.	2	2	-	3	14 3 75 020
9	234	18 667	27	22	4	10	14 3 75 030
-	-	-	1	1	-	-	14 3 75 040
-	-	-	7	7	-	2	14 3 75 060
2	.	.	11	11	-	2	14 3 75 070
3	64	3 635	4	4	-	4	14 3 75 090
-	-	-	5	4	-	5	14 3 75 110
-	-	-	1	-	1	-	14 3 75 120
-	-	-	2	2	-	4	14 3 75 140
4	85	5 346	3	2	1	1	14 3 75 160
6	98	6 054	4	4	-	3	14 3 75 180
1	.	.	7	7	-	5	14 3 75 190
2	.	.	2	2	-	-	14 3 75 200
38	954	77 143	227	216	7	51	14 3 79
2	.	.	14	13	-	3	14 3 79 080
8	322	24 375	17	17	-	4	14 3 79 100
-	-	-	3	3	-	-	14 3 79 120
-	-	-	1	1	-	-	14 3 79 150
-	-	-	7	7	-	2	14 3 79 180
-	-	-	6	6	-	-	14 3 79 190
2	.	.	7	6	-	-	14 3 79 220
2	.	.	6	6	-	-	14 3 79 230
-	-	-	9	9	-	3	14 3 79 260
4	58	3 770	13	13	-	12	14 3 79 290

## Regierungsbezirk Leipzig

Schlüssel- nummer	Kreisfreie Stadt Landkreis Gemeinde	Baugenehmigungen 2006					Wohnfläche in m²
		Wohnungen in Wohn- und Nichtwohnggeb.	davon mit ... Räumen				
			1 und 2	3	4	5 und mehr	
		96	97	98	99	100	101
Kreisfreie Stadt							
14 3 65 000	Leipzig, Stadt	1 288	299	258	153	578	137 257
14 3 74	Landkreis Delitzsch	317	13	40	53	211	37 789
14 3 74 020	Bad Düben, Stadt	16	-1	4	6	7	1 949
14 3 74 060	Delitzsch, Stadt	72	4	16	24	28	5 868
14 3 74 080	Doberschütz	9	-	-	1	8	1 213
14 3 74 090	Eilenburg, Stadt	27	5	4	-6	24	3 238
14 3 74 140	Jesewitz	8	-	2	-	6	937
14 3 74 170	Kossa	1	-	-	-	1	111
14 3 74 190	Krostitz	12	1	2	-	9	1 667
14 3 74 200	Laußig	4	-	-	2	2	564
14 3 74 220	Löbnitz	3	-	-	-	3	446
14 3 74 250	Neukyhna	5	-	-	-	5	754
14 3 74 290	Rackwitz	5	-	-	1	4	744
14 3 74 315	Schkeuditz, Stadt	83	2	9	16	56	10 497
14 3 74 325	Schönwölkau	5	1	-	2	2	554
14 3 74 345	Taucha, Stadt	51	-	2	8	41	7 190
14 3 74 360	Wiedemar	2	-	-	-	2	319
14 3 74 390	Zschepplin	10	1	-	-1	10	1 258
14 3 74 410	Zwochau	4	-	1	-	3	480
14 3 75	Landkreis Döbeln	103	1	12	20	70	13 193
14 3 75 020	Bockelwitz	6	1	1	2	2	645
14 3 75 030	Döbeln, Stadt	37	1	3	9	24	4 609
14 3 75 040	Ebersbach	1	-	-	-	1	143
14 3 75 060	Großweitzschen	7	1	-	1	5	748
14 3 75 070	Hartha, Stadt	11	-	-	2	9	1 986
14 3 75 090	Leisnig, Stadt	6	-	1	-	5	667
14 3 75 110	Mochau	8	-	-	-	8	911
14 3 75 120	Niederstregis	4	-	1	-	3	521
14 3 75 140	Ostrau	5	-	-	1	4	751
14 3 75 160	Roßwein, Stadt	5	-	1	2	2	596
14 3 75 180	Waldheim, Stadt	4	-	3	-2	3	506
14 3 75 190	Ziegra-Knobelsdorf	7	-2	2	5	2	869
14 3 75 200	Zschaitz-Ottewig	2	-	-	-	2	241
14 3 79	Landkreis Leipziger Land	262	7	-17	51	221	37 851
14 3 79 080	Böhlen, Stadt	16	-1	1	4	12	1 902
14 3 79 100	Borna, Stadt	22	1	3	9	9	2 139
14 3 79 120	Deutzen	3	-	-	-1	4	417
14 3 79 150	Elstertrebnitz	1	-1	-	-	2	210
14 3 79 180	Espenhain	9	-	-	1	8	1 254
14 3 79 190	Eulatal	6	-1	-	-	7	876
14 3 79 220	Frohburg, Stadt	14	-	-	5	9	1 519
14 3 79 230	Geithain, Stadt	9	-1	-	4	6	1 308
14 3 79 260	Groitzsch, Stadt	7	-	-1	2	6	1 001
14 3 79 290	Großpösna	15	1	-1	4	11	1 890

## Regierungsbezirk Leipzig

Baufertigstellungen 2006									Schlüssel- nummer
Errichtung neuer Gebäude			Wohnungen in Wohn- und Nichtwohngeb.	davon mit ... Räumen				Wohnfläche in m²	
Wohn- gebäude	dar. mit 1 und 2 Wohnungen	Nichtwohn- gebäude		1 und 2	3	4	5 und mehr		
102	103	104	105	106	107	108	109	110	
531	521	53	1 016	168	96	190	562	110 558	14 3 65 000
189	183	63	335	34	49	62	190	36 708	14 3 74
17	16	7	24	-1	8	7	10	2 853	14 3 74 020
37	34	10	72	10	2	26	34	6 964	14 3 74 060
4	4	3	17	1	2	2	12	2 196	14 3 74 080
9	7	2	24	5	2	6	11	2 221	14 3 74 090
17	17	3	17	-1	-1	3	16	2 130	14 3 74 140
-	-	-	-	-	-	-	-	-	14 3 74 170
8	8	2	13	-	1	1	11	1 816	14 3 74 190
3	3	2	5	-	1	-	4	663	14 3 74 200
2	2	1	5	2	1	-	2	560	14 3 74 220
3	3	1	3	-	-	1	2	355	14 3 74 250
-	-	3	-	-	-	-	-	-	14 3 74 290
38	38	17	92	19	27	9	37	8 670	14 3 74 315
5	5	3	5	-	-	1	4	613	14 3 74 325
33	33	4	41	-2	5	5	33	5 401	14 3 74 345
1	1	1	2	-	-	-	2	303	14 3 74 360
7	7	4	9	1	-	-	8	1 261	14 3 74 390
5	5	-	6	-	1	1	4	702	14 3 74 410
87	82	40	129	8	14	27	80	14 559	14 3 75
4	4	2	10	3	2	-	5	1 052	14 3 75 020
31	27	15	52	1	4	16	31	5 849	14 3 75 030
1	1	-	2	-	1	-	1	159	14 3 75 040
5	5	5	6	-	-	1	5	710	14 3 75 060
12	12	-	13	-	-	1	12	1 769	14 3 75 070
3	3	2	5	1	1	-	3	419	14 3 75 090
4	4	-	6	-	2	2	2	604	14 3 75 110
1	1	2	1	-	-	-	1	126	14 3 75 120
3	3	3	3	-	-	-1	4	480	14 3 75 140
7	6	2	13	2	3	4	4	1 386	14 3 75 160
8	8	3	9	1	1	2	5	970	14 3 75 180
5	5	6	6	-	-	2	4	701	14 3 75 190
3	3	-	3	-	-	-	3	334	14 3 75 200
265	261	48	317	5	4	51	257	43 019	14 3 79
10	10	1	8	-1	-1	1	9	1 141	14 3 79 080
26	26	3	27	-	-1	4	24	3 480	14 3 79 100
2	2	-	2	-	-	-	2	231	14 3 79 120
2	2	-	2	-2	-	-	4	635	14 3 79 150
6	6	-	8	-	-	1	7	1 115	14 3 79 180
4	4	1	5	-	-	-	5	742	14 3 79 190
7	7	-	9	-	1	-1	9	1 107	14 3 79 220
5	5	1	16	3	3	6	4	1 317	14 3 79 230
9	9	3	7	-	1	-	6	1 222	14 3 79 260
18	18	9	19	-1	-5	7	18	2 773	14 3 79 290

## Regierungsbezirk Leipzig

Schlüssel- nummer	Kreisfreie Stadt Landkreis Gemeinde	Fortschreibung des Gebäude- und Wohnungsbestandes				
		Bestand an Wohnge- bäuden	darunter mit 1 oder 2 Wohnungen	Bestand an Wohnungen in		
				insge- samt	davon mit ... Räumen	
					1	2
		111	112	113	114	115
<b>Kreisfreie Stadt</b>						
14 3 65 000	Leipzig, Stadt	54 682	27 203	314 973	7 165	26 950
<b>14 3 74</b>	<b>Landkreis Delitzsch</b>	<b>26 087</b>	<b>20 983</b>	<b>60 950</b>	<b>322</b>	<b>2 918</b>
14 3 74 020	Bad Düben, Stadt	1 770	1 456	4 087	28	174
14 3 74 060	Delitzsch, Stadt	4 832	3 400	14 501	109	764
14 3 74 080	Doberschütz	1 245	1 205	1 701	2	31
14 3 74 090	Eilenburg, Stadt	2 844	1 842	9 279	58	556
14 3 74 140	Jesewitz	852	805	1 171	3	27
14 3 74 170	Kossa	754	729	992	6	31
14 3 74 190	Krostitz	1 093	1 000	1 751	5	70
14 3 74 200	Laußig	439	361	1 009	4	37
14 3 74 220	Löbnitz	663	623	984	-	37
14 3 74 250	Neukyhna	746	700	1 087	1	41
14 3 74 290	Rackwitz	1 143	939	2 874	17	153
14 3 74 315	Schkeuditz, Stadt	3 982	3 147	9 844	43	336
14 3 74 325	Schönwölkau	800	739	1 223	2	27
14 3 74 345	Taucha, Stadt	3 170	2 440	7 525	28	520
14 3 74 360	Wiedemar	596	539	1 025	14	48
14 3 74 390	Zschepplin	884	822	1 348	1	44
14 3 74 410	Zwochau	274	236	549	1	22
<b>14 3 75</b>	<b>Landkreis Döbeln</b>	<b>15 537</b>	<b>11 636</b>	<b>38 902</b>	<b>255</b>	<b>2 314</b>
14 3 75 020	Bockelwitz	845	782	1 271	5	24
14 3 75 030	Döbeln, Stadt	3 221	1 863	12 469	23	1 295
14 3 75 040	Ebersbach	356	322	539	4	17
14 3 75 060	Großweitzschen	832	705	1 548	6	43
14 3 75 070	Hartha, Stadt	1 904	1 406	4 778	116	143
14 3 75 090	Leisnig, Stadt	1 645	1 210	3 862	15	164
14 3 75 110	Mochau	771	711	1 145	1	21
14 3 75 120	Niederstregis	368	331	595	2	9
14 3 75 140	Ostrau	1 161	1 014	1 986	5	58
14 3 75 160	Roßwein, Stadt	1 677	1 195	4 132	36	204
14 3 75 180	Waldheim, Stadt	1 673	1 104	4 865	38	285
14 3 75 190	Ziegra-Knobelsdorf	660	594	1 064	2	36
14 3 75 200	Zschaitz-Ottewig	424	399	648	2	15
<b>14 3 79</b>	<b>Landkreis Leipziger Land</b>	<b>32 313</b>	<b>25 522</b>	<b>75 884</b>	<b>675</b>	<b>3 465</b>
14 3 79 080	Böhlen, Stadt	1 246	772	3 619	106	141
14 3 79 100	Borna, Stadt	3 591	2 271	12 565	121	919
14 3 79 120	Deutzen	401	236	1 167	-	7
14 3 79 150	Elstertrebnitz	472	448	644	-	7
14 3 79 180	Espenhain	684	591	1 430	2	102
14 3 79 190	Eulatal	1 029	964	1 489	2	26
14 3 79 220	Froburg, Stadt	2 140	1 922	3 606	29	108
14 3 79 230	Geithain, Stadt	1 306	1 013	3 450	20	153
14 3 79 260	Groitzsch, Stadt	2 044	1 646	4 254	20	129
14 3 79 290	Großpösna	1 735	1 695	2 172	20	54

## Regierungsbezirk Leipzig

am 31. Dezember 2006							Wohnungen je 1 000 Einwohner	Schlüssel- nummer
Wohn- und Nichtwohngebäuden								
davon mit ... Räumen					Wohnfläche			
3	4	5	6	7 und mehr	darin Räume	in 100 m²		
116	117	118	119	120	121	122	123	
92 257	126 611	44 279	12 129	5 582	42 731	208 774	622	14 3 65 000
14 934	22 032	12 157	5 382	3 205	24 402	44 620	500	14 3 74
905	1 573	881	319	207	1 559	3 035	470	14 3 74 020
4 123	5 663	2 419	915	508	3 836	9 979	527	14 3 74 060
247	457	468	278	218	1 673	1 558	383	14 3 74 080
2 881	3 748	1 384	446	206	1 541	6 120	535	14 3 74 090
143	340	306	203	149	1 151	1 071	371	14 3 74 140
146	285	238	169	117	906	889	406	14 3 74 170
317	538	434	236	151	1 128	1 467	439	14 3 74 190
196	428	207	82	55	418	729	505	14 3 74 200
147	325	217	152	106	819	871	435	14 3 74 220
159	303	315	168	100	772	964	429	14 3 74 250
687	1 141	549	217	110	833	2 031	539	14 3 74 290
1 962	3 420	2 466	1 038	579	4 405	7 057	534	14 3 74 315
228	442	288	154	82	631	1 017	451	14 3 74 325
2 268	2 444	1 298	638	329	2 529	5 400	520	14 3 74 345
173	322	230	115	123	954	839	458	14 3 74 360
223	428	332	197	123	931	1 152	413	14 3 74 390
129	175	125	55	42	316	440	491	14 3 74 410
10 293	13 905	6 790	3 113	2 232	17 176	27 323	544	14 3 75
197	358	306	206	175	1 331	1 061	454	14 3 75 020
3 893	4 650	1 701	548	359	2 789	7 975	595	14 3 75 030
95	136	138	83	66	515	444	500	14 3 75 040
247	560	362	169	161	1 202	1 217	471	14 3 75 060
1 232	1 783	846	367	291	2 245	3 327	579	14 3 75 070
992	1 381	720	342	248	1 909	2 802	563	14 3 75 090
160	351	298	199	115	936	966	426	14 3 75 110
94	187	159	90	54	401	490	444	14 3 75 120
313	649	510	268	183	1 423	1 594	465	14 3 75 140
1 197	1 592	605	307	191	1 467	2 769	562	14 3 75 160
1 566	1 759	733	276	208	1 589	3 270	548	14 3 75 180
211	288	250	157	120	919	875	458	14 3 75 190
96	211	162	101	61	450	534	445	14 3 75 200
18 319	26 460	15 738	6 793	4 434	34 150	55 610	517	14 3 79
955	1 390	725	194	108	810	2 477	521	14 3 79 080
3 620	4 975	1 960	658	312	2 413	8 142	569	14 3 79 100
282	629	185	40	24	188	743	578	14 3 79 120
107	171	201	95	63	498	567	438	14 3 79 150
352	504	222	139	109	821	1 082	533	14 3 79 180
207	398	427	241	188	1 466	1 306	422	14 3 79 190
786	1 097	813	445	328	2 502	2 899	461	14 3 79 220
872	1 331	611	283	180	1 359	2 418	556	14 3 79 230
898	1 697	896	342	272	2 054	3 157	505	14 3 79 260
244	560	605	392	297	2 356	2 106	392	14 3 79 290

## Regierungsbezirk Leipzig

Schlüssel- nummer	Kreisfreie Stadt Landkreis Gemeinde	Tourismus 2006				Straßenver- kehrsunfälle insgesamt (ohne sonst.)
		geöffnete Beherber- gungsstätten	angebotene Gästebetten	Ankünfte	Übernach- tungen	
		124	125	126	127	128
<b>Kreisfreie Stadt</b>						
14 3 65 000	Leipzig, Stadt	93	11 128	997 038	1 848 913	2 644
<b>14 3 74</b>	<b>Landkreis Delitzsch</b>	<b>53</b>	<b>2 925</b>	<b>154 210</b>	<b>413 235</b>	<b>769</b>
14 3 74 020	Bad Düben, Stadt	6	470	10 350	103 713	56
14 3 74 060	Delitzsch, Stadt	6	276	15 680	32 984	158
14 3 74 080	Doberschütz	2	.	.	.	23
14 3 74 090	Eilenburg, Stadt	3	77	1 872	3 198	95
14 3 74 140	Jesewitz	1	.	.	.	17
14 3 74 170	Kossa	3	88	1 548	2 889	4
14 3 74 190	Krostitz	1	.	.	.	30
14 3 74 200	Laußig	-	-	-	-	5
14 3 74 220	Löbnitz	4	124	6 572	14 086	10
14 3 74 250	Neukyhna	1	.	.	.	19
14 3 74 290	Rackwitz	5	308	11 327	57 110	31
14 3 74 315	Schkeuditz, Stadt	10	858	62 143	119 762	171
14 3 74 325	Schönwölkau	2	.	.	.	24
14 3 74 345	Taucha, Stadt	4	175	10 162	22 350	58
14 3 74 360	Wiedemar	3	353	30 717	48 546	40
14 3 74 390	Zschepplin	1	.	.	.	18
14 3 74 410	Zwochau	1	.	.	.	10
<b>14 3 75</b>	<b>Landkreis Döbeln</b>	<b>25</b>	<b>980</b>	<b>30 946</b>	<b>59 722</b>	<b>387</b>
14 3 75 020	Bockelwitz	1	.	.	.	24
14 3 75 030	Döbeln, Stadt	6	168	8 190	14 089	104
14 3 75 040	Ebersbach	-	-	-	-	2
14 3 75 060	Großweitzschen	1	.	.	.	51
14 3 75 070	Hartha, Stadt	1	.	.	.	35
14 3 75 090	Leisnig, Stadt	6	171	3 780	7 663	35
14 3 75 110	Mochau	2	.	.	.	19
14 3 75 120	Niederstregis	-	-	-	-	2
14 3 75 140	Ostrau	-	-	-	-	21
14 3 75 160	Roßwein, Stadt	2	.	.	.	42
14 3 75 180	Waldheim, Stadt	4	330	9 721	19 821	23
14 3 75 190	Ziegra-Knobelsdorf	1	.	.	.	18
14 3 75 200	Zschaitz-Ottewig	1	.	.	.	11
<b>14 3 79</b>	<b>Landkreis Leipziger Land</b>	<b>36</b>	<b>1 413</b>	<b>70 396</b>	<b>141 810</b>	<b>797</b>
14 3 79 080	Böhlen, Stadt	-	-	-	-	33
14 3 79 100	Borna, Stadt	4	88	3 474	5 574	130
14 3 79 120	Deutzen	1	.	.	.	3
14 3 79 150	Elstertrebnitz	-	-	-	-	1
14 3 79 180	Espenhain	1	.	.	.	18
14 3 79 190	Eulatal	1	.	.	.	25
14 3 79 220	Frohburg, Stadt	6	147	3 415	7 043	72
14 3 79 230	Geithain, Stadt	-	-	-	-	39
14 3 79 260	Groitzsch, Stadt	3	45	2 035	4 304	38
14 3 79 290	Großpösna	1	.	.	.	41

## Regierungsbezirk Leipzig

Schwerwiegende Unfälle mit Sachschaden 2006		Straßenverkehrsunfälle mit Personenschaden 2006				Kraftfahrzeugbestand am 1. Januar 2007			Schlüsselnummer
im engeren Sinne	unter Alkoholeinwirkung	insgesamt	verunglückte Personen			insgesamt	darunter		
			Getötete	Schwer-verletzte	Leicht-verletzte		Pkw	Krafträder	
129	130	131	132	133	134	135	136	137	
684	160	1 800	10	313	1 835	232 395	205 736	9 151	14 3 65 000
206	30	533	22	206	515	82 576	69 501	4 180	14 3 74
10	2	44	1	21	32	5 677	4 923	223	14 3 74 020
46	10	102	1	43	91	15 845	13 934	724	14 3 74 060
8	-	15	-	6	23	3 595	2 898	215	14 3 74 080
21	3	71	2	29	74	10 009	8 615	468	14 3 74 090
8	-	9	-	6	4	2 626	2 135	137	14 3 74 140
1	-	3	-	1	3	1 943	1 546	133	14 3 74 170
9	-	21	1	16	14	3 278	2 605	190	14 3 74 190
3	1	1	-	-	1	1 523	1 279	88	14 3 74 200
1	1	8	1	3	8	1 698	1 380	95	14 3 74 220
5	-	14	-	5	16	1 942	1 619	133	14 3 74 250
7	1	23	3	9	18	3 493	3 004	180	14 3 74 290
53	6	112	7	30	127	12 061	10 252	624	14 3 74 315
5	-	19	-	10	19	2 113	1 754	136	14 3 74 325
6	4	48	-	11	45	9 215	7 930	490	14 3 74 345
12	1	27	6	12	27	2 398	1 731	114	14 3 74 360
8	1	9	-	3	6	2 549	2 102	136	14 3 74 390
3	-	7	-	1	7	1 106	718	42	14 3 74 410
124	15	248	8	88	234	50 296	42 536	2 674	14 3 75
12	-	12	-	4	15	2 266	1 787	132	14 3 75 020
25	9	70	1	22	65	13 464	11 614	588	14 3 75 030
1	-	1	-	-	1	991	804	62	14 3 75 040
23	-	28	2	12	24	2 591	2 121	184	14 3 75 060
15	-	20	-	11	16	5 853	5 026	317	14 3 75 070
7	3	25	1	5	27	4 601	3 955	275	14 3 75 090
6	-	13	-	6	12	2 252	1 837	122	14 3 75 110
-	-	2	-	-	2	1 049	902	66	14 3 75 120
4	-	17	1	6	15	3 516	2 795	192	14 3 75 140
17	1	24	2	11	25	4 849	4 196	226	14 3 75 160
5	1	17	1	2	18	5 697	4 905	305	14 3 75 180
6	-	12	-	4	12	1 821	1 472	114	14 3 75 190
3	1	7	-	5	2	1 191	984	87	14 3 75 200
212	43	542	12	159	515	99 459	85 104	4 650	14 3 79
6	2	25	-	5	23	4 119	3 643	179	14 3 79 080
29	7	94	3	21	101	13 715	12 039	576	14 3 79 100
-	-	3	-	5	3	1 081	980	49	14 3 79 120
1	-	-	-	-	-	962	858	56	14 3 79 150
5	2	11	-	2	9	2 030	1 640	86	14 3 79 180
11	-	14	1	5	15	2 924	2 345	153	14 3 79 190
27	4	41	1	16	35	5 547	4 581	327	14 3 79 220
12	6	21	1	8	15	3 924	3 333	182	14 3 79 230
5	2	31	-	15	31	5 426	4 652	276	14 3 79 260
17	2	22	1	7	24	4 211	3 514	241	14 3 79 290

## Regierungsbezirk Leipzig

Schlüssel- nummer	Kreisfreie Stadt Landkreis Gemeinde	Ist-Aufkommen an Gemeindesteuern 2006 in 1 000 €				
		Grund- steuer A	Grund- steuer B	Gewerbe- steuer	Gemeindeanteil an der Ein- kommensteuer	Gemeindeanteil an der Umsatzsteuer
		138	139	140	141	142
Kreisfreie Stadt						
14 3 65 000	Leipzig, Stadt	237	66 116	191 830	53 413	26 725
14 3 74	Landkreis Delitzsch	817	11 879	28 558	12 419	4 435
14 3 74 020	Bad Dübener, Stadt	30	802	2 087	844	206
14 3 74 060	Delitzsch, Stadt	78	2 523	2 447	2 685	780
14 3 74 080	Doberschütz	44	345	394	372	64
14 3 74 090	Eilenburg, Stadt	42	1 585	6 724	1 497	580
14 3 74 140	Jesewitz	57	223	753	376	46
14 3 74 170	Kossa	30	165	199	199	17
14 3 74 190	Krostitz	66	380	1 016	464	216
14 3 74 200	Laußig	13	210	491	159	69
14 3 74 220	Löbnitz	20	171	408	173	46
14 3 74 250	Neukyhna	74	174	332	199	23
14 3 74 290	Rackwitz	61	519	1 815	534	332
14 3 74 315	Schkeuditz, Stadt	75	2 596	7 830	2 082	1 268
14 3 74 325	Schönwölkau	52	177	139	235	20
14 3 74 345	Taucha, Stadt	36	1 371	2 580	1 996	595
14 3 74 360	Wiedemar	61	380	1 164	212	114
14 3 74 390	Zschepplin	49	196	113	288	31
14 3 74 410	Zwochau	30	61	66	104	29
14 3 75	Landkreis Döbeln	651	6 141	13 796	5 736	2 019
14 3 75 020	Bockelwitz	84	190	355	169	30
14 3 75 030	Döbeln, Stadt	36	1 979	6 895	1 897	865
14 3 75 040	Ebersbach	6	89	91	76	9
14 3 75 060	Großweitzschen	75	255	224	315	38
14 3 75 070	Hartha, Stadt	76	762	1 077	671	148
14 3 75 090	Leisnig, Stadt	45	717	1 393	581	141
14 3 75 110	Mochau	75	217	810	192	28
14 3 75 120	Niederstregis	19	77	17	82	10
14 3 75 140	Ostrau	108	385	466	321	226
14 3 75 160	Roßwein, Stadt	38	561	379	466	190
14 3 75 180	Waldheim, Stadt	22	671	1 907	670	272
14 3 75 190	Ziegra-Knobelsdorf	35	146	187	177	12
14 3 75 200	Zschaitz-Ottewig	33	94	-5	121	49
14 3 79	Landkreis Leipziger Land	830	12 154	27 700	14 348	4 833
14 3 79 080	Böhlen, Stadt	17	452	416	635	341
14 3 79 100	Borna, Stadt	38	1 715	2 464	1 865	801
14 3 79 120	Deutzen	2	222	-2	132	12
14 3 79 150	Elstertrebnitz	17	93	202	123	7
14 3 79 180	Espenhain	34	380	1 598	242	279
14 3 79 190	Eulatal	78	236	296	244	54
14 3 79 220	Frohbürg, Stadt	75	548	517	558	142
14 3 79 230	Geithain, Stadt	64	537	873	524	208
14 3 79 260	Groitzsch, Stadt	68	622	275	627	120
14 3 79 290	Großpösna	26	593	1 380	763	203

## Regierungsbezirk Leipzig

Hebesätze in %			Realsteuer- aufbringungs- kraft 2006	Steuereinnahmekraft 2006		Schuldenstand am 31.12.2006		Personal- stand am 30. Juni 2006	Schlüssel- nummer
Grund- steuer A	Grund- steuer B	Gewerbe- steuer		insgesamt	je Einwohner	insgesamt	je Einwohner		
143	144	145	146	147	148	149	150	151	
337	495	460	232 868	297 147	588	900 370	1 783	12 707	14 3 65 000
288	394	385	45 025	59 063	482	170 405	1 391	1 607	14 3 74
300	395	395	3 126	3 975	451	12 878	1 462	65	14 3 74 020
300	450	380	5 250	8 470	307	16 993	615	249	14 3 74 060
290	380	375	885	1 281	286	2 963	662	46	14 3 74 080
350	400	410	8 604	10 057	576	17 465	1 001	151	14 3 74 090
260	350	365	1 205	1 549	489	2 057	650	28	14 3 74 140
250	365	360	466	661	269	1 364	555	31	14 3 74 170
310	375	375	1 638	2 215	551	2 259	562	63	14 3 74 190
275	360	370	824	1 001	494	1 201	593	33	14 3 74 200
280	365	375	681	859	380	2 821	1 248	13	14 3 74 220
300	370	380	645	834	328	1 344	528	7	14 3 74 250
320	370	375	2 690	3 372	633	20 493	3 849	78	14 3 74 290
300	390	380	11 588	14 155	766	11 215	607	146	14 3 74 315
270	380	375	419	660	243	2 110	778	33	14 3 74 325
300	370	370	4 581	6 907	476	12 158	838	69	14 3 74 345
280	365	385	1 784	1 994	888	7 276	3 238	15	14 3 74 360
220	330	330	474	779	237	1 036	316	32	14 3 74 390
300	400	400	166	293	264	3 752	3 377	10	14 3 74 410
297	390	383	22 631	29 016	402	49 564	687	1 331	14 3 75
285	375	375	705	868	308	2 659	944	87	14 3 75 020
270	390	380	9 826	11 898	563	18 912	895	367	14 3 75 030
285	370	380	213	288	256	450	400	10	14 3 75 040
290	385	390	610	941	284	213	64	34	14 3 75 060
300	430	390	2 011	2 726	327	8 079	968	65	14 3 75 070
300	450	380	2 275	2 857	413	4 544	658	132	14 3 75 090
350	420	420	1 095	1 241	456	358	132	15	14 3 75 110
280	370	375	131	222	167	336	253	15	14 3 75 120
320	370	380	1 073	1 575	365	1 834	425	49	14 3 75 140
275	360	370	1 161	1 778	241	5 829	789	81	14 3 75 160
250	350	380	2 962	3 713	416	2 026	227	79	14 3 75 180
270	350	370	433	603	257	-	-	21	14 3 75 190
300	385	375	136	306	209	-	-	13	14 3 75 200
300	380	377	45 564	61 953	421	144 237	979	1 835	14 3 79
320	380	380	999	1 934	278	2 961	426	73	14 3 79 080
300	390	400	4 554	6 986	314	10 263	461	199	14 3 79 100
300	540	400	183	328	161	5 395	2 650	5	14 3 79 120
300	380	360	358	467	316	895	606	11	14 3 79 150
350	380	400	2 132	2 502	934	2 800	1 046	22	14 3 79 180
340	430	400	619	888	251	2 873	812	35	14 3 79 190
300	380	380	1 282	1 931	245	4 909	623	102	14 3 79 220
350	380	390	1 613	2 261	360	8 939	1 424	50	14 3 79 230
270	360	350	1 173	1 890	223	3 585	422	99	14 3 79 260
275	360	350	2 399	3 215	578	2 342	421	60	14 3 79 290

## Regierungsbezirk Leipzig

Schlüssel- nummer	Kreisfreie Stadt Landkreis Gemeinde	Berein. Einnahmen der öffentlichen Kommunalhaushalte 2006 in 1 000 €				
		insgesamt	Einnahmen der laufenden Rechnung	darunter		Einnahmen der Kapital- rechnung
				Schlüsselzu- weis. v. Land	Gebühren, zweckg. Abg.	
		152	153	154	155	156
<b>Kreisfreie Stadt</b>						
14 3 65 000	Leipzig, Stadt	1 123 887	994 849	321 306	55 359	129 038
<b>14 3 74</b>	<b>Landkreis Delitzsch</b>	<b>228 279</b>	<b>190 080</b>	<b>47 762</b>	<b>18 055</b>	<b>38 199</b>
14 3 74 020	Bad Düben, Stadt	10 382	7 917	2 184	202	2 465
14 3 74 060	Delitzsch, Stadt	27 667	25 115	9 714	1 599	2 552
14 3 74 080	Doberschütz	5 077	3 489	1 116	227	1 588
14 3 74 090	Eilenburg, Stadt	33 785	19 593	3 056	2 223	14 192
14 3 74 140	Jesewitz	3 044	2 693	422	135	350
14 3 74 170	Kossa	2 372	1 921	533	157	452
14 3 74 190	Krostitz	5 913	3 846	261	334	2 067
14 3 74 200	Laußig	2 277	1 627	-	162	649
14 3 74 220	Löbnitz	1 966	1 713	204	58	254
14 3 74 250	Neukyhna	1 987	1 897	446	101	89
14 3 74 290	Rackwitz	7 967	6 949	830	295	1 017
14 3 74 315	Schkeuditz, Stadt	20 355	18 187	12	770	2 168
14 3 74 325	Schönwölkau	3 424	2 369	629	74	1 055
14 3 74 345	Taucha, Stadt	14 138	13 196	3 413	310	943
14 3 74 360	Wiedemar	2 967	2 671	-	301	295
14 3 74 390	Zschepplin	2 739	2 498	852	138	241
14 3 74 410	Zwochau	779	737	92	62	43
<b>14 3 75</b>	<b>Landkreis Döbeln</b>	<b>201 025</b>	<b>168 668</b>	<b>30 502</b>	<b>10 417</b>	<b>32 358</b>
14 3 75 020	Bockelwitz	9 425	3 183	613	400	6 243
14 3 75 030	Döbeln, Stadt	30 395	22 224	4 928	1 149	8 170
14 3 75 040	Ebersbach	773	725	230	44	47
14 3 75 060	Großweitzschen	4 087	2 705	684	100	1 382
14 3 75 070	Hartha, Stadt	7 449	6 035	2 161	174	1 414
14 3 75 090	Leisnig, Stadt	7 609	6 601	1 668	399	1 009
14 3 75 110	Mochau	2 503	2 445	612	19	58
14 3 75 120	Niederstregis	1 095	967	316	45	128
14 3 75 140	Ostrau	3 813	3 600	751	186	214
14 3 75 160	Roßwein, Stadt	7 697	6 139	2 346	334	1 558
14 3 75 180	Waldheim, Stadt	8 858	7 404	2 016	237	1 454
14 3 75 190	Ziegra-Knobelsdorf	2 082	1 771	534	140	312
14 3 75 200	Zschaitz-Ottewig	1 042	1 015	269	58	27
<b>14 3 79</b>	<b>Landkreis Leipziger Land</b>	<b>268 152</b>	<b>222 952</b>	<b>63 578</b>	<b>17 540</b>	<b>45 200</b>
14 3 79 080	Böhlen, Stadt	7 812	5 945	1 655	323	1 867
14 3 79 100	Borna, Stadt	22 628	20 374	8 082	1 139	2 254
14 3 79 120	Deutzen	1 437	1 377	553	37	59
14 3 79 150	Elstertrebnitz	1 666	1 189	315	152	477
14 3 79 180	Espenhain	4 317	3 212	-	140	1 104
14 3 79 190	Eulatal	3 118	2 806	902	232	313
14 3 79 220	Frohburg, Stadt	7 666	6 681	2 368	447	985
14 3 79 230	Geithain, Stadt	7 949	6 625	1 846	122	1 324
14 3 79 260	Groitzsch, Stadt	9 738	7 439	2 885	953	2 298
14 3 79 290	Großpösna	5 912	5 163	519	78	749

## Regierungsbezirk Leipzig

Bereinigte Ausgaben der öffentlichen Kommunalhaushalte 2006 in 1 000 €							Finanzierungs- saldo 2006 in 1 000 €	Schlüssel- nummer
insgesamt	Ausgaben der laufenden Rechnung	darunter		Ausgaben der Kapital- rechnung	darunter			
		Personal- ausgaben	laufender Sachaufwand		Sach- investitionen	darunter Bau- maßnahmen		
157	158	159	160	161	162	163	164	
1 056 349	936 977	246 246	158 721	119 372	100 111	78 877	67 539	14 3 65 000
<b>234 425</b>	<b>177 820</b>	<b>49 432</b>	<b>39 076</b>	<b>56 605</b>	<b>45 531</b>	<b>40 962</b>	<b>-6 146</b>	<b>14 3 74</b>
9 537	6 963	1 956	1 557	2 574	2 192	2 057	845	14 3 74 020
28 172	23 184	8 181	6 924	4 988	3 550	3 160	-504	14 3 74 060
4 677	3 028	1 422	736	1 649	1 334	999	400	14 3 74 080
30 663	15 965	5 322	4 467	14 697	14 053	13 596	3 122	14 3 74 090
3 096	2 203	781	588	893	893	869	-52	14 3 74 140
2 813	1 762	540	408	1 051	1 046	994	-441	14 3 74 170
5 952	3 412	1 851	879	2 540	2 540	1 332	-40	14 3 74 190
2 756	1 733	755	311	1 024	995	914	-480	14 3 74 200
1 874	1 687	430	625	188	185	138	92	14 3 74 220
2 066	2 016	604	416	50	45	39	-79	14 3 74 250
10 805	5 833	2 231	1 854	4 972	4 987	4 944	-2 838	14 3 74 290
20 359	16 692	4 349	4 347	3 667	2 293	1 975	-4	14 3 74 315
3 653	2 279	824	523	1 374	1 347	1 290	-229	14 3 74 325
17 267	9 832	2 502	1 472	7 435	2 123	1 243	-3 128	14 3 74 345
2 741	2 344	528	735	397	293	291	226	14 3 74 360
2 988	2 134	767	530	853	853	843	-249	14 3 74 390
776	726	314	152	50	50	49	4	14 3 74 410
<b>202 672</b>	<b>161 916</b>	<b>39 036</b>	<b>25 689</b>	<b>40 756</b>	<b>38 342</b>	<b>34 903</b>	<b>-1 647</b>	<b>14 3 75</b>
9 066	3 255	1 879	866	5 810	6 060	5 663	360	14 3 75 020
27 677	19 506	8 821	4 297	8 171	7 461	6 763	2 718	14 3 75 030
823	701	330	141	122	115	115	-50	14 3 75 040
4 320	2 377	1 070	664	1 943	1 833	1 695	-232	14 3 75 060
7 755	5 649	2 392	1 163	2 107	2 149	1 981	-306	14 3 75 070
8 603	6 097	3 092	1 727	2 506	1 864	1 687	-994	14 3 75 090
2 178	1 806	562	504	372	181	54	325	14 3 75 110
1 037	807	365	241	231	231	101	57	14 3 75 120
4 062	3 282	1 410	990	779	874	606	-248	14 3 75 140
8 599	5 903	2 423	1 625	2 696	2 474	2 283	-902	14 3 75 160
9 494	6 556	2 656	1 326	2 938	2 890	2 600	-636	14 3 75 180
1 939	1 388	519	337	551	436	382	143	14 3 75 190
1 041	950	417	242	91	90	82	1	14 3 75 200
<b>263 553</b>	<b>202 461</b>	<b>62 146</b>	<b>45 310</b>	<b>61 092</b>	<b>54 720</b>	<b>50 343</b>	<b>4 599</b>	<b>14 3 79</b>
7 763	5 521	2 328	1 510	2 241	1 945	1 839	49	14 3 79 080
21 712	18 720	6 941	4 143	2 992	2 357	1 963	916	14 3 79 100
1 651	1 591	153	282	60	23	-	-214	14 3 79 120
1 890	986	309	192	904	892	682	-224	14 3 79 150
4 469	2 366	733	520	2 104	1 725	1 636	-153	14 3 79 180
2 772	2 381	1 069	681	391	294	233	346	14 3 79 190
7 840	5 879	2 717	1 546	1 961	1 931	1 698	-175	14 3 79 220
6 518	5 611	1 835	1 605	907	853	786	1 430	14 3 79 230
10 087	7 267	3 056	1 776	2 821	2 814	2 447	-350	14 3 79 260
5 317	4 409	1 429	888	908	766	635	595	14 3 79 290

## Regierungsbezirk Leipzig

Schlüssel- nummer	Kreisfreie Stadt Landkreis Gemeinde	Fläche 31.12.2006 km²	Bevölkerung am				Einwoh- ner je km² 2006
			3.10.1990	31. Dezember 2006			
			insgesamt		männlich	weiblich	
		1	2	3	4	5	6
Noch: Landkreis Leipziger Land							
14 3 79 350	Kitzen	26,94	1 903	1 989	1 048	941	74
14 3 79 360	Kitzscher, Stadt	28,99	8 553	5 905	2 881	3 024	204
14 3 79 370	Kohren-Sahlis, Stadt	36,72	3 410	3 060	1 534	1 526	83
14 3 79 430	Lobstädt	24,27	2 951	2 661	1 335	1 326	110
14 3 79 450	Markkleeberg, Stadt	31,36	19 624	23 913	11 507	12 406	763
14 3 79 460	Markranstädt, Stadt	58,27	12 305	15 389	7 498	7 891	264
14 3 79 500	Narsdorf	24,49	2 010	1 855	927	928	76
14 3 79 530	Neukieritzsch	26,07	5 041	3 313	1 597	1 716	127
14 3 79 580	Pegau, Stadt	21,67	5 691	4 751	2 318	2 433	219
14 3 79 640	Regis-Breitingen, Stadt	26,35	5 297	4 270	2 110	2 160	162
14 3 79 660	Rötha, Stadt	17,88	4 852	4 065	2 084	1 981	227
14 3 79 750	Zwenkau, Stadt	46,21	8 921	8 929	4 356	4 573	193
14 3 83	Muldentalkreis	894,50	126 979	130 297	63 983	66 314	146
14 3 83 020	Bad Lausick, Stadt	69,79	9 040	8 860	4 281	4 579	127
14 3 83 030	Belgershain	22,77	1 859	3 521	1 757	1 764	155
14 3 83 040	Bennewitz	46,65	4 422	5 246	2 601	2 645	112
14 3 83 055	Borsdorf	15,56	4 774	8 382	4 088	4 294	539
14 3 83 060	Brandis, Stadt	34,81	7 422	9 738	4 809	4 929	280
14 3 83 070	Colditz, Stadt	33,50	6 635	5 116	2 451	2 665	153
14 3 83 100	Falkenhain	73,25	4 110	3 877	1 925	1 952	53
14 3 83 120	Grimma, Stadt	76,15	21 731	19 457	9 408	10 049	256
14 3 83 140	Großbothen	33,91	3 942	3 568	1 771	1 797	105
14 3 83 160	Hohburg	37,56	3 116	2 985	1 523	1 462	79
14 3 83 190	Machern	38,87	3 996	6 746	3 310	3 436	174
14 3 83 210	Mutzschen, Stadt	29,38	2 212	2 282	1 147	1 135	78
14 3 83 220	Naunhof, Stadt	39,49	6 677	8 658	4 267	4 391	219
14 3 83 230	Nerchau, Stadt	39,94	4 686	4 070	2 068	2 002	102
14 3 83 240	Otterwisch	22,74	1 377	1 518	754	764	67
14 3 83 250	Parthenstein	34,96	3 041	3 776	1 901	1 875	108
14 3 83 290	Thallwitz	53,00	4 118	3 838	1 954	1 884	72
14 3 83 320	Thümmelitzwalde	55,88	3 781	3 398	1 729	1 669	61
14 3 83 330	Trebsen/Mulde, Stadt	35,03	4 633	4 281	2 092	2 189	122
14 3 83 340	Wurzen, Stadt	68,79	21 684	17 620	8 456	9 164	256
14 3 83 350	Zschadraß	32,47	3 723	3 360	1 691	1 669	103
14 3 89	Landkreis Torgau-Oschatz	1 167,60	109 417	94 900	46 924	47 976	81
14 3 89 010	Arzberg	58,23	2 596	2 243	1 103	1 140	39
14 3 89 030	Beilrode	36,18	2 797	2 648	1 323	1 325	73
14 3 89 040	Belgern, Stadt	83,70	5 856	5 075	2 508	2 567	61
14 3 89 060	Cavertitz	68,91	2 851	2 549	1 273	1 276	37
14 3 89 080	Dahlen, Stadt	71,68	5 605	4 979	2 419	2 560	69
14 3 89 100	Dommitzsch, Stadt	30,19	3 515	2 976	1 461	1 515	99
14 3 89 110	Dreiheide	33,52	1 854	2 436	1 227	1 209	73
14 3 89 120	Elsnig	36,76	1 850	1 674	876	798	46
14 3 89 130	Großtreben-Zwethau	56,49	2 337	2 050	1 016	1 034	36
14 3 89 170	Liebschützberg	68,42	4 067	3 457	1 754	1 703	51
14 3 89 200	Mockrehna	115,24	5 940	5 529	2 807	2 722	48

## Regierungsbezirk Leipzig

Bevölkerung im Alter von ... bis unter ... Jahren am 31. Dezember 2006									Schlüssel- nummer
unter 6	6 bis unter 15	15 bis unter 18	18 bis unter 25	25 bis unter 30	30 bis unter 40	40 bis unter 50	50 bis unter 65	65 und mehr	
7	8	9	10	11	12	13	14	15	
75	108	85	183	78	234	453	417	356	14 3 79 350
227	325	217	496	298	734	999	1 463	1 146	14 3 79 360
133	158	98	283	166	381	510	662	669	14 3 79 370
130	153	97	251	149	370	467	556	488	14 3 79 430
1 135	1 592	752	1 792	1 135	3 110	4 097	4 693	5 607	14 3 79 450
685	932	453	1 299	769	1 818	2 833	3 376	3 224	14 3 79 460
89	116	65	205	91	198	369	333	389	14 3 79 500
127	157	71	245	171	341	541	816	844	14 3 79 530
197	260	141	324	222	560	730	1 000	1 317	14 3 79 580
164	216	123	335	173	405	742	894	1 218	14 3 79 640
200	207	123	334	224	475	742	874	886	14 3 79 660
444	572	292	665	384	1 148	1 522	1 799	2 103	14 3 79 750
<b>5 905</b>	<b>8 159</b>	<b>4 726</b>	<b>11 608</b>	<b>7 248</b>	<b>15 921</b>	<b>23 109</b>	<b>26 036</b>	<b>27 585</b>	<b>14 3 83</b>
362	492	363	872	483	1 059	1 470	1 719	2 040	14 3 83 020
192	261	142	357	220	443	712	697	497	14 3 83 030
236	300	189	493	256	644	996	1 135	997	14 3 83 040
427	622	279	649	450	1 201	1 591	1 654	1 509	14 3 83 055
456	683	370	772	468	1 240	1 943	1 876	1 930	14 3 83 060
214	285	150	450	259	561	754	1 183	1 260	14 3 83 070
155	251	155	331	215	488	743	729	810	14 3 83 100
883	1 110	643	1 829	1 185	2 163	3 222	4 010	4 412	14 3 83 120
146	212	125	270	166	429	606	805	809	14 3 83 140
119	183	125	292	159	322	525	611	649	14 3 83 160
339	509	263	563	360	882	1 354	1 312	1 164	14 3 83 190
126	168	99	227	103	277	448	408	426	14 3 83 210
402	574	326	720	474	1 156	1 600	1 579	1 827	14 3 83 220
164	239	149	365	239	478	719	784	933	14 3 83 230
63	112	59	158	83	231	266	292	254	14 3 83 240
156	248	162	309	179	535	711	818	658	14 3 83 250
193	256	137	335	209	520	702	785	701	14 3 83 290
146	226	131	326	219	431	600	652	667	14 3 83 320
213	250	152	331	253	505	740	815	1 022	14 3 83 330
747	987	591	1 676	1 064	1 901	2 769	3 508	4 377	14 3 83 340
166	191	116	283	204	455	638	664	643	14 3 83 350
<b>4 269</b>	<b>5 763</b>	<b>3 318</b>	<b>9 019</b>	<b>5 494</b>	<b>11 035</b>	<b>16 575</b>	<b>18 698</b>	<b>20 729</b>	<b>14 3 89</b>
77	164	75	224	104	260	451	394	494	14 3 89 010
139	140	110	249	149	265	524	555	517	14 3 89 030
234	304	159	450	281	629	850	988	1 180	14 3 89 040
116	144	80	245	161	328	446	476	553	14 3 89 060
216	308	189	431	258	580	852	961	1 184	14 3 89 080
103	165	114	267	156	312	530	580	749	14 3 89 100
101	152	111	249	137	305	510	474	397	14 3 89 110
72	110	63	167	114	182	330	334	302	14 3 89 120
78	143	72	192	127	247	373	403	415	14 3 89 130
151	222	128	311	218	406	665	662	694	14 3 89 170
255	368	201	539	346	694	1 004	1 062	1 060	14 3 89 200

## Regierungsbezirk Leipzig

Schlüssel- nummer	Kreisfreie Stadt Landkreis Gemeinde	Lebendgeborene 2006		Gestorbene 2006		Überschuss bzw. Gestor-
		insgesamt	je 1 000 Einwohner	insgesamt	je 1 000 Einwohner	insgesamt
		16	17	18	19	20
Noch: Landkreis Leipziger Land						
14 3 79 350	Kitzen	13	6,5	7	3,5	6
14 3 79 360	Kitzscher, Stadt	28	4,7	78	13,0	-50
14 3 79 370	Kohren-Sahlis, Stadt	20	6,5	23	7,5	-3
14 3 79 430	Lobstädt	22	8,3	23	8,7	-1
14 3 79 450	Markkleeberg, Stadt	168	7,0	228	9,5	-60
14 3 79 460	Markranstädt, Stadt	103	6,7	166	10,8	-63
14 3 79 500	Narsdorf	16	8,6	14	7,5	2
14 3 79 530	Neukieritzsch	21	6,3	23	6,9	-2
14 3 79 580	Pegau, Stadt	29	6,1	78	16,4	-49
14 3 79 640	Regis-Breitingen, Stadt	26	6,1	52	12,2	-26
14 3 79 660	Rötha, Stadt	37	9,1	30	7,4	7
14 3 79 750	Zwenkau, Stadt	59	6,6	109	12,2	-50
14 3 83	Muldentalkreis	939	7,2	1 339	10,2	-400
14 3 83 020	Bad Lausick, Stadt	63	7,1	87	9,8	-24
14 3 83 030	Belgershain	31	8,9	24	6,9	7
14 3 83 040	Bennewitz	30	5,7	42	8,0	-12
14 3 83 055	Borsdorf	56	6,7	55	6,6	1
14 3 83 060	Brandis, Stadt	62	6,4	100	10,3	-38
14 3 83 070	Colditz, Stadt	30	5,8	72	14,0	-42
14 3 83 100	Falkenhain	30	7,7	40	10,2	-10
14 3 83 120	Grimma, Stadt	155	7,9	235	12,0	-80
14 3 83 140	Großbothen	31	8,7	31	8,7	-
14 3 83 160	Hohburg	22	7,3	13	4,3	9
14 3 83 190	Machern	50	7,4	52	7,7	-2
14 3 83 210	Mutzschen, Stadt	17	7,4	27	11,8	-10
14 3 83 220	Naunhof, Stadt	63	7,3	110	12,7	-47
14 3 83 230	Nerchau, Stadt	24	5,9	44	10,8	-20
14 3 83 240	Otterwisch	12	7,8	22	14,4	-10
14 3 83 250	Parthenstein	18	4,8	24	6,3	-6
14 3 83 290	Thallwitz	35	9,1	27	7,0	8
14 3 83 320	Thümmlitzwalde	16	4,6	26	7,5	-10
14 3 83 330	Trebsen/Mulde, Stadt	35	8,2	43	10,0	-8
14 3 83 340	Wurzen, Stadt	139	7,8	225	12,7	-86
14 3 83 350	Zschadraß	20	5,9	40	11,8	-20
14 3 89	Landkreis Torgau-Oschatz	671	7,0	1 084	11,3	-413
14 3 89 010	Arzberg	14	6,2	10	4,5	4
14 3 89 030	Beilrode	25	9,4	23	8,7	2
14 3 89 040	Belgern, Stadt	24	4,7	70	13,7	-46
14 3 89 060	Cavertitz	13	5,1	16	6,3	-3
14 3 89 080	Dahlen, Stadt	41	8,2	72	14,3	-31
14 3 89 100	Dommitzsch, Stadt	12	4,0	48	16,0	-36
14 3 89 110	Dreiheide	8	3,3	15	6,1	-7
14 3 89 120	Elsnig	9	5,4	17	10,2	-8
14 3 89 130	Großtreben-Zwethau	8	3,9	22	10,6	-14
14 3 89 170	Liebschützberg	25	7,2	36	10,3	-11
14 3 89 200	Mockrehna	42	7,6	49	8,9	-7

## Regierungsbezirk Leipzig

der Geborenen benen (-)	Zuzüge 2006		Fortzüge 2006		Überschuss der Zu- bzw. Fortzüge (-)		Gesamtveränderung 2006		Schlüssel- nummer	
	insgesamt	je 1 000 Einwohner	insgesamt	je 1 000 Einwohner	insgesamt	je 1 000 Einwohner	insgesamt	je 1 000 Einwohner		
je 1 000 Einwohner	21	22	23	24	25	26	27	28	29	
3,0	35	17,5	66	33,0	-31	-15,5	-25	-12,5	14 3 79 350	
-8,4	140	23,4	238	39,8	-98	-16,4	-148	-24,7	14 3 79 360	
-1,0	81	26,4	101	33,0	-20	-6,5	-23	-7,5	14 3 79 370	
-0,4	128	48,2	118	44,4	10	3,8	9	3,4	14 3 79 430	
-2,5	1 315	55,1	1 148	48,1	167	7,0	107	4,5	14 3 79 450	
-4,1	730	47,6	579	37,8	151	9,8	88	5,7	14 3 79 460	
1,1	58	31,1	79	42,4	-21	-11,3	-19	-10,2	14 3 79 500	
-0,6	99	29,7	132	39,7	-33	-9,9	-35	-10,5	14 3 79 530	
-10,3	205	43,1	174	36,6	31	6,5	-17	-3,6	14 3 79 580	
-6,1	152	35,6	155	36,4	-3	-0,7	-29	-6,8	14 3 79 640	
1,7	180	44,5	179	44,2	1	0,2	8	2,0	14 3 79 660	
-5,6	274	30,6	279	31,2	-5	-0,6	-56	-6,3	14 3 79 750	
-3,1	2 979	22,8	3 846	29,4	-867	-6,6	-1 267	-9,7	14 3 83	
-2,7	259	29,2	276	31,1	-17	-1,9	-41	-4,6	14 3 83 020	
2,0	219	62,5	243	69,4	-24	-6,9	-17	-4,9	14 3 83 030	
-2,3	219	41,7	243	46,3	-24	-4,6	-36	-6,9	14 3 83 040	
0,1	438	52,3	429	51,2	9	1,1	10	1,2	14 3 83 055	
-3,9	440	45,2	426	43,7	14	1,4	-23	-2,4	14 3 83 060	
-8,2	191	37,1	220	42,7	-29	-5,6	-72	-14,0	14 3 83 070	
-2,6	104	26,6	154	39,4	-50	-12,8	-60	-15,3	14 3 83 100	
-4,1	737	37,5	966	49,2	-229	-11,7	-309	-15,7	14 3 83 120	
-	131	36,8	136	38,2	-5	-1,4	-5	-1,4	14 3 83 140	
3,0	75	25,0	127	42,3	-52	-17,3	-43	-14,3	14 3 83 160	
-0,3	333	49,2	380	56,2	-47	-6,9	-49	-7,2	14 3 83 190	
-4,4	151	65,9	178	77,6	-27	-11,8	-37	-16,1	14 3 83 210	
-5,4	374	43,1	387	44,6	-13	-1,5	-60	-6,9	14 3 83 220	
-4,9	178	43,6	209	51,2	-31	-7,6	-53	-13,0	14 3 83 230	
-6,5	46	30,1	61	39,9	-15	-9,8	-25	-16,3	14 3 83 240	
-1,6	178	47,1	182	48,1	-4	-1,1	-10	-2,6	14 3 83 250	
2,1	91	23,6	150	38,9	-59	-15,3	-51	-13,2	14 3 83 290	
-2,9	125	36,3	195	56,6	-70	-20,3	-80	-23,2	14 3 83 320	
-1,9	161	37,6	156	36,4	5	1,2	-3	-0,7	14 3 83 330	
-4,9	588	33,2	714	40,3	-126	-7,1	-212	-12,0	14 3 83 340	
-5,9	99	29,3	172	50,8	-73	-21,6	-91	-26,9	14 3 83 350	
-4,3	1 919	20,1	2 838	29,7	-919	-9,6	-1 323	-13,8	14 3 89	
1,8	70	31,2	96	42,7	-26	-11,6	-22	-9,8	14 3 89 010	
0,8	130	49,0	142	53,5	-12	-4,5	-10	-3,8	14 3 89 030	
-9,0	111	21,7	150	29,3	-39	-7,6	-85	-16,6	14 3 89 040	
-1,2	88	34,6	107	42,0	-19	-7,5	-22	-8,6	14 3 89 060	
-6,2	203	40,4	277	55,1	-74	-14,7	-104	-20,7	14 3 89 080	
-12,0	117	38,9	146	48,5	-29	-9,6	-66	-21,9	14 3 89 100	
-2,9	81	33,1	104	42,5	-23	-9,4	-29	-11,8	14 3 89 110	
-4,8	63	37,7	57	34,1	6	3,6	-2	-1,2	14 3 89 120	
-6,8	72	34,8	90	43,6	-18	-8,7	-32	-15,5	14 3 89 130	
-3,1	68	19,5	122	34,9	-54	-15,5	-65	-18,6	14 3 89 170	
-1,3	157	28,4	172	31,1	-15	-2,7	-22	-4,0	14 3 89 200	

## Regierungsbezirk Leipzig

Schlüssel- nummer	Kreisfreie Stadt Landkreis Gemeinde	Allgemein bildende Schulen am 14. September 2006					
		Grundschulen				Mittelschulen	
		Schulen	Klassen	Schüler	Lehrer	Schulen	Klassen
		30	31	32	33	34	35
Noch: Landkreis Leipziger Land							
14 3 79 350	Kitzen	-	-	-	-	-	-
14 3 79 360	Kitzscher, Stadt	1	8	148	14	1	14
14 3 79 370	Kohren-Sahlis, Stadt	1	4	80	6	-	-
14 3 79 430	Lobstädt	1	4	72	7	-	-
14 3 79 450	Markkleeberg, Stadt	4	38	800	58	1	15
14 3 79 460	Markranstädt, Stadt	3	20	423	32	1	13
14 3 79 500	Narsdorf	1	4	73	4	-	-
14 3 79 530	Neukieritzsch	1	4	78	6	-	-
14 3 79 580	Pegau, Stadt	1	10	213	15	1	9
14 3 79 640	Regis-Breitingen, Stadt	1	4	64	6	1	10
14 3 79 660	Rötha, Stadt	1	6	99	9	-	-
14 3 79 750	Zwenkau, Stadt	1	13	274	21	-	-
<b>14 3 83</b>	<b>Muldentalkreis</b>	<b>30</b>	<b>208</b>	<b>3 757</b>	<b>327</b>	<b>11</b>	<b>148</b>
14 3 83 020	Bad Lausick, Stadt	1	11	212	21	1	14
14 3 83 030	Belgershain	1	5	104	10	-	-
14 3 83 040	Bennewitz	1	7	114	11	-	-
14 3 83 055	Borsdorf	2	15	288	20	1	10
14 3 83 060	Brandis, Stadt	2	16	315	24	1	18
14 3 83 070	Colditz, Stadt	1	8	135	11	1	8
14 3 83 100	Falkenhain	-	-	-	-	1	12
14 3 83 120	Grimma, Stadt	5	37	593	53	1	21
14 3 83 140	Großbothen	1	5	99	9	-	-
14 3 83 160	Hohburg	1	10	197	16	-	-
14 3 83 190	Machern	2	11	227	17	-	-
14 3 83 210	Mutzschen, Stadt	1	4	65	8	-	-
14 3 83 220	Naunhof, Stadt	1	11	247	17	1	14
14 3 83 230	Nerchau, Stadt	1	4	80	7	-	-
14 3 83 240	Otterwisch	1	4	79	6	-	-
14 3 83 250	Parthenstein	1	6	121	11	-	-
14 3 83 290	Thallwitz	1	7	116	10	-	-
14 3 83 320	Thümlitzwalde	1	6	104	9	1	11
14 3 83 330	Trebsen/Mulde, Stadt	1	6	104	12	1	14
14 3 83 340	Wurzen, Stadt	4	30	472	47	2	26
14 3 83 350	Zschadraß	1	5	85	8	-	-
<b>14 3 89</b>	<b>Landkreis Torgau-Oschatz</b>	<b>25</b>	<b>150</b>	<b>2 718</b>	<b>252</b>	<b>10</b>	<b>120</b>
14 3 89 010	Arzberg	1	4	75	7	-	-
14 3 89 030	Beilrode	1	5	88	9	1	10
14 3 89 040	Belgern, Stadt	1	8	150	14	-	-
14 3 89 060	Cavertitz	1	2	33	2	-	-
14 3 89 080	Dahlen, Stadt	1	8	151	11	1	9
14 3 89 100	Dommitzsch, Stadt	1	7	131	13	1	6
14 3 89 110	Dreiheide	1	4	70	8	-	-
14 3 89 120	Elsnig	-	-	-	-	-	-
14 3 89 130	Großtreben-Zwethau	1	3	42	7	-	-
14 3 89 170	Liebschützberg	1	4	81	9	-	-
14 3 89 200	Mockrehna	1	8	163	13	1	12

## Regierungsbezirk Leipzig

Allgemein bildende Schulen am 14. September 2006										Schlüssel- nummer
Mittelschulen		Gymnasien				allgemein bildende Förderschulen				
Schüler	Lehrer	Schulen	Klassen	Schüler	Lehrer	Schulen	Klassen	Schüler	Lehrer	
36	37	38	39	40	41	42	43	44	45	
-	-	-	-	-	-	-	-	-	-	14 3 79 350
304	28	-	-	-	-	-	-	-	-	14 3 79 360
-	-	-	-	-	-	-	-	-	-	14 3 79 370
-	-	-	-	-	-	-	-	-	-	14 3 79 430
331	29	1	28	999	94	-	-	-	-	14 3 79 450
299	36	-	-	-	-	-	-	-	-	14 3 79 460
-	-	-	-	-	-	-	-	-	-	14 3 79 500
-	-	-	-	-	-	-	-	-	-	14 3 79 530
205	23	-	-	-	-	-	-	-	-	14 3 79 580
215	27	-	-	-	-	-	-	-	-	14 3 79 640
-	-	-	-	-	-	-	-	-	-	14 3 79 660
-	-	1	1	25	3	-	-	-	-	14 3 79 750
<b>3 298</b>	<b>350</b>	<b>4</b>	<b>76</b>	<b>2 788</b>	<b>254</b>	<b>4</b>	<b>45</b>	<b>461</b>	<b>81</b>	<b>14 3 83</b>
340	35	1	3	114	19	-	-	-	-	14 3 83 020
-	-	-	-	-	-	-	-	-	-	14 3 83 030
-	-	-	-	-	-	-	-	-	-	14 3 83 040
225	25	-	-	-	-	-	-	-	-	14 3 83 055
398	40	1	18	637	54	-	-	-	-	14 3 83 060
168	21	-	-	-	-	-	-	-	-	14 3 83 070
277	29	-	-	-	-	-	-	-	-	14 3 83 100
436	52	1	34	1 264	109	2	25	267	44	14 3 83 120
-	-	-	-	-	-	-	-	-	-	14 3 83 140
-	-	-	-	-	-	-	-	-	-	14 3 83 160
-	-	-	-	-	-	-	-	-	-	14 3 83 190
-	-	-	-	-	-	-	-	-	-	14 3 83 210
333	33	-	-	-	-	-	-	-	-	14 3 83 220
-	-	-	-	-	-	-	-	-	-	14 3 83 230
-	-	-	-	-	-	-	-	-	-	14 3 83 240
-	-	-	-	-	-	-	-	-	-	14 3 83 250
-	-	-	-	-	-	-	-	-	-	14 3 83 290
263	25	-	-	-	-	-	-	-	-	14 3 83 320
299	37	-	-	-	-	-	-	-	-	14 3 83 330
559	53	1	21	773	72	2	20	194	37	14 3 83 340
-	-	-	-	-	-	-	-	-	-	14 3 83 350
<b>2 399</b>	<b>289</b>	<b>3</b>	<b>44</b>	<b>1 649</b>	<b>152</b>	<b>3</b>	<b>47</b>	<b>467</b>	<b>78</b>	<b>14 3 89</b>
-	-	-	-	-	-	-	-	-	-	14 3 89 010
210	33	-	-	-	-	-	-	-	-	14 3 89 030
-	-	-	-	-	-	-	-	-	-	14 3 89 040
-	-	-	-	-	-	-	-	-	-	14 3 89 060
173	30	-	-	-	-	-	-	-	-	14 3 89 080
134	19	-	-	-	-	-	-	-	-	14 3 89 100
-	-	-	-	-	-	-	-	-	-	14 3 89 110
-	-	-	-	-	-	-	-	-	-	14 3 89 120
-	-	-	-	-	-	-	-	-	-	14 3 89 130
-	-	-	-	-	-	-	-	-	-	14 3 89 170
281	31	-	-	-	-	-	-	-	-	14 3 89 200

## Regierungsbezirk Leipzig

Schlüssel- nummer	Kreisfreie Stadt Landkreis Gemeinde	Absolventen/Abgänger am Ende des Schuljahres			
		insgesamt	davon		
			ohne Hauptschul- abschluss	mit Hauptschul- abschluss	mit Realschul- abschluss
		46	47	48	49
Noch: Landkreis Leipziger Land					
14 3 79 350	Kitzen	-	-	-	-
14 3 79 360	Kitzscher, Stadt	69	3	20	46
14 3 79 370	Kohren-Sahlis, Stadt	-	-	-	-
14 3 79 430	Lobstädt	-	-	-	-
14 3 79 450	Markkleeberg, Stadt	248	6	26	110
14 3 79 460	Markranstädt, Stadt	99	9	17	73
14 3 79 500	Narsdorf	-	-	-	-
14 3 79 530	Neukieritzsch	-	-	-	-
14 3 79 580	Pegau, Stadt	60	4	9	47
14 3 79 640	Regis-Breitingen, Stadt	50	-	7	43
14 3 79 660	Rötha, Stadt	-	-	-	-
14 3 79 750	Zwenkau, Stadt	52	1	8	43
<b>14 3 83</b>	<b>Muldentalkreis</b>	<b>1 835</b>	<b>144</b>	<b>222</b>	<b>924</b>
14 3 83 020	Bad Lausick, Stadt	152	-	19	81
14 3 83 030	Belgershain	41	1	9	31
14 3 83 040	Bennewitz	40	1	10	29
14 3 83 055	Borsdorf	82	7	19	56
14 3 83 060	Brandis, Stadt	150	4	12	69
14 3 83 070	Colditz, Stadt	130	11	13	61
14 3 83 100	Falkenhain	93	4	17	72
14 3 83 120	Grimma, Stadt	467	55	44	105
14 3 83 140	Großbothen	-	-	-	-
14 3 83 160	Hohburg	-	-	-	-
14 3 83 190	Machern	60	4	7	49
14 3 83 210	Mutzschen, Stadt	-	-	-	-
14 3 83 220	Naunhof, Stadt	103	10	18	75
14 3 83 230	Nerchau, Stadt	39	-	10	29
14 3 83 240	Otterwisch	-	-	-	-
14 3 83 250	Parthenstein	-	-	-	-
14 3 83 290	Thallwitz	-	-	-	-
14 3 83 320	Thümmnitzwalde	76	2	10	64
14 3 83 330	Trebsen/Mulde, Stadt	81	1	16	64
14 3 83 340	Wurzen, Stadt	321	44	18	139
14 3 83 350	Zschadraß	-	-	-	-
<b>14 3 89</b>	<b>Landkreis Torgau-Oschatz</b>	<b>1 173</b>	<b>96</b>	<b>188</b>	<b>646</b>
14 3 89 010	Arzberg	-	-	-	-
14 3 89 030	Beilrode	115	4	39	72
14 3 89 040	Belgern, Stadt	53	-	6	47
14 3 89 060	Cavertitz	-	-	-	-
14 3 89 080	Dahlen, Stadt	65	3	15	47
14 3 89 100	Dommitzsch, Stadt	57	-	15	42
14 3 89 110	Dreiheide	-	-	-	-
14 3 89 120	Elsnig	-	-	-	-
14 3 89 130	Großtreben-Zwethau	-	-	-	-
14 3 89 170	Liebschützberg	-	-	-	-
14 3 89 200	Mockrehna	70	4	15	51

## Regierungsbezirk Leipzig

2005/06	Berufsbildende Schulen am 6. November 2006				Gewerbeanzeigen 2006		Schlüssel- nummer
mit allgemeiner Hochschulreife	Schulen	Klassen	Schüler	Lehrer	Anmel- dungen	Abmel- dungen	
50	51	52	53	54	55	56	
-	-	-	-	-	20	12	14 3 79 350
-	-	-	-	-	40	31	14 3 79 360
-	-	-	-	-	32	29	14 3 79 370
-	1	1	12	2	-	-	14 3 79 430
106	-	-	-	-	377	375	14 3 79 450
-	-	-	-	-	194	136	14 3 79 460
-	-	-	-	-	12	9	14 3 79 500
-	-	-	-	-	29	28	14 3 79 530
-	-	-	-	-	33	36	14 3 79 580
-	-	-	-	-	41	12	14 3 79 640
-	-	-	-	-	75	69	14 3 79 660
-	-	-	-	-	67	64	14 3 79 750
<b>545</b>	<b>3</b>	<b>145</b>	<b>3 200</b>	<b>135</b>	<b>1 339</b>	<b>964</b>	<b>14 3 83</b>
52	1	10	222	13	81	61	14 3 83 020
-	-	-	-	-	9	17	14 3 83 030
-	-	-	-	-	49	37	14 3 83 040
-	-	-	-	-	106	73	14 3 83 055
65	-	-	-	-	117	96	14 3 83 060
45	-	-	-	-	43	36	14 3 83 070
-	-	-	-	-	37	30	14 3 83 100
263	1	59	1 431	68	217	151	14 3 83 120
-	-	-	-	-	41	27	14 3 83 140
-	-	-	-	-	35	16	14 3 83 160
-	-	-	-	-	74	74	14 3 83 190
-	-	-	-	-	19	21	14 3 83 210
-	-	-	-	-	171	94	14 3 83 220
-	-	-	-	-	29	25	14 3 83 230
-	-	-	-	-	21	13	14 3 83 240
-	-	-	-	-	4	12	14 3 83 250
-	-	-	-	-	35	16	14 3 83 290
-	-	-	-	-	25	8	14 3 83 320
-	-	-	-	-	37	27	14 3 83 330
120	1	76	1 547	54	168	120	14 3 83 340
-	-	-	-	-	21	10	14 3 83 350
<b>243</b>	<b>6</b>	<b>150</b>	<b>3 148</b>	<b>152</b>	<b>826</b>	<b>670</b>	<b>14 3 89</b>
-	-	-	-	-	15	8	14 3 89 010
-	-	-	-	-	32	20	14 3 89 030
-	-	-	-	-	54	38	14 3 89 040
-	-	-	-	-	16	16	14 3 89 060
-	-	-	-	-	43	41	14 3 89 080
-	-	-	-	-	19	28	14 3 89 100
-	-	-	-	-	23	7	14 3 89 110
-	-	-	-	-	12	6	14 3 89 120
-	-	-	-	-	16	16	14 3 89 130
-	-	-	-	-	28	25	14 3 89 170
-	-	-	-	-	58	41	14 3 89 200

## Regierungsbezirk Leipzig

Schlüssel- nummer	Kreisfreie Stadt Landkreis Gemeinde	Sozialversicherungspflichtig Beschäftigte am 30. Juni 2006				
		am Arbeitsort			am Wohnort	
		insgesamt	männlich	weiblich	insgesamt	männlich
		57	58	59	60	61
Noch: Landkreis Leipziger Land						
14 3 79 350	Kitzen	258	181	77	798	435
14 3 79 360	Kitzscher, Stadt	549	251	298	1 937	1 070
14 3 79 370	Kohren-Sahlis, Stadt	628	377	251	1 095	589
14 3 79 430	Lobstädt	168	89	79	909	476
14 3 79 450	Markkleeberg, Stadt	5 397	2 652	2 745	7 661	3 647
14 3 79 460	Markranstädt, Stadt	4 939	3 432	1 507	5 590	2 729
14 3 79 500	Narsdorf	254	178	76	666	364
14 3 79 530	Neukieritzsch	448	286	162	1 121	607
14 3 79 580	Pegau, Stadt	945	389	556	1 471	781
14 3 79 640	Regis-Breitingen, Stadt	446	235	211	1 342	761
14 3 79 660	Rötha, Stadt	686	349	337	1 287	645
14 3 79 750	Zwenkau, Stadt	2 932	1 656	1 276	3 111	1 593
<b>14 3 83</b>	<b>Muldentalkreis</b>	<b>31 772</b>	<b>16 524</b>	<b>15 248</b>	<b>44 691</b>	<b>22 728</b>
14 3 83 020	Bad Lausick, Stadt	2 066	1 153	913	2 989	1 530
14 3 83 030	Belgershain	502	191	311	1 350	690
14 3 83 040	Bennewitz	1 456	630	826	1 948	977
14 3 83 055	Borsdorf	1 097	573	524	3 191	1 556
14 3 83 060	Brandis, Stadt	2 049	1 063	986	3 359	1 692
14 3 83 070	Colditz, Stadt	1 024	517	507	1 542	828
14 3 83 100	Falkenhain	456	242	214	1 331	699
14 3 83 120	Grimma, Stadt	7 837	3 600	4 237	6 142	3 102
14 3 83 140	Großbothen	628	428	200	1 209	647
14 3 83 160	Hohburg	512	312	200	1 119	597
14 3 83 190	Machern	2 337	1 536	801	2 553	1 263
14 3 83 210	Mutzschen, Stadt	507	306	201	790	389
14 3 83 220	Naunhof, Stadt	1 633	874	759	2 999	1 453
14 3 83 230	Nerchau, Stadt	563	315	248	1 325	709
14 3 83 240	Otterwisch	174	83	91	601	311
14 3 83 250	Parthenstein	524	389	135	1 400	691
14 3 83 290	Thallwitz	762	524	238	1 491	783
14 3 83 320	Thümlitzwalde	695	415	280	1 183	629
14 3 83 330	Trebsen/Mulde, Stadt	877	528	349	1 501	809
14 3 83 340	Wurzen, Stadt	5 054	2 329	2 725	5 458	2 740
14 3 83 350	Zschadraß	1 019	516	503	1 210	633
<b>14 3 89</b>	<b>Landkreis Torgau-Oschatz</b>	<b>25 790</b>	<b>12 837</b>	<b>12 953</b>	<b>32 341</b>	<b>17 147</b>
14 3 89 010	Arzberg	313	208	105	739	431
14 3 89 030	Beilrode	298	127	171	943	536
14 3 89 040	Belgern, Stadt	967	562	405	1 663	926
14 3 89 060	Cavertitz	636	389	247	1 018	552
14 3 89 080	Dahlen, Stadt	1 217	584	633	1 729	896
14 3 89 100	Dommitzsch, Stadt	720	290	430	996	553
14 3 89 110	Dreiheide	690	478	212	914	475
14 3 89 120	Elsnig	157	115	42	581	324
14 3 89 130	Großtreben-Zwethau	245	161	84	668	365
14 3 89 170	Liebschützberg	685	460	225	1 408	748
14 3 89 200	Mockrehna	1 376	789	587	2 056	1 102

## Regierungsbezirk Leipzig

	Arbeitslose im Jahresdurchschnitt 2006						Schlüssel- nummer
	insgesamt	und zwar					
weiblich		weiblich	Ausländer	im Alter von unter 25 Jahren	im Alter von 55 Jahren u. mehr	Langzeit- arbeitslose	
62	63	64	65	66	67	68	
363	144	74	.	18	17	65	14 3 79 350
867	866	454	12	91	131	501	14 3 79 360
506	230	101	.	29	34	99	14 3 79 370
433	318	153	.	39	40	176	14 3 79 430
4 014	1 480	696	51	168	199	583	14 3 79 450
2 861	.	.	.	.	.	.	14 3 79 460
302	169	81	.	20	20	81	14 3 79 500
514	365	189	5	36	65	220	14 3 79 530
690	517	246	11	50	67	270	14 3 79 580
581	518	256	3	63	80	305	14 3 79 640
642	366	172	3	44	54	167	14 3 79 660
1 518	723	342	5	85	93	326	14 3 79 750
<b>21 963</b>	<b>12 066</b>	<b>5 848</b>	<b>96</b>	<b>1 635</b>	<b>1 650</b>	.	<b>14 3 83</b>
1 459	807	399	4	96	133	.	14 3 83 020
660	262	129	3	40	34	.	14 3 83 030
971	440	208	.	56	58	.	14 3 83 040
1 635	539	258	5	79	76	.	14 3 83 055
1 667	707	328	4	96	93	.	14 3 83 060
714	581	304	4	77	84	.	14 3 83 070
632	381	186	.	39	49	.	14 3 83 100
3 040	.	.	.	.	.	.	14 3 83 120
562	325	159	.	37	56	.	14 3 83 140
522	216	106	.	32	33	.	14 3 83 160
1 290	473	250	.	67	72	.	14 3 83 190
401	230	99	.	31	36	.	14 3 83 210
1 546	652	308	4	95	77	.	14 3 83 220
616	369	181	.	44	52	.	14 3 83 230
290	108	48	.	14	17	.	14 3 83 240
709	247	124	.	24	44	.	14 3 83 250
708	338	180	.	50	45	.	14 3 83 290
554	334	156	.	36	48	.	14 3 83 320
692	402	205	.	52	66	.	14 3 83 330
2 718	.	.	.	.	.	.	14 3 83 340
577	258	108	.	23	44	.	14 3 83 350
<b>15 194</b>	<b>9 386</b>	<b>4 621</b>	<b>178</b>	<b>1 223</b>	<b>1 096</b>	<b>3 816</b>	<b>14 3 89</b>
308	222	124	.	36	18	93	14 3 89 010
407	307	154	.	45	35	145	14 3 89 030
737	500	259	.	58	70	192	14 3 89 040
466	202	92	.	23	19	46	14 3 89 060
833	446	218	.	54	43	147	14 3 89 080
443	302	160	.	30	43	119	14 3 89 100
439	165	81	.	20	25	56	14 3 89 110
257	157	82	.	18	20	62	14 3 89 120
303	200	109	.	21	25	79	14 3 89 130
660	280	131	.	31	34	90	14 3 89 170
954	487	231	4	61	59	226	14 3 89 200

## Regierungsbezirk Leipzig

Schlüssel- nummer	Kreisfreie Stadt Landkreis Gemeinde	Bodenfläche am 31.12.2006 nach Art der tatsächlichen Nutzung in ha		
		insgesamt	Siedlungs- und Verkehrsfläche	
			zusammen	Gebäude- und Freifläche
		69	70	71
Noch: Landkreis Leipziger Land				
14 3 79 350	Kitzen	2 694	203	99
14 3 79 360	Kitzscher, Stadt	2 899	319	205
14 3 79 370	Kohren-Sahlis, Stadt	3 672	242	133
14 3 79 430	Lobstädt	2 427	188	94
14 3 79 450	Markkleeberg, Stadt	3 136	786	513
14 3 79 460	Markranstädt, Stadt	5 827	921	561
14 3 79 500	Narsdorf	2 449	172	96
14 3 79 530	Neukieritzsch	2 607	652	486
14 3 79 580	Pegau, Stadt	2 167	274	168
14 3 79 640	Regis-Breitingen, Stadt	2 635	584	200
14 3 79 660	Rötha, Stadt	1 788	196	101
14 3 79 750	Zwenkau, Stadt	4 621	609	416
<b>14 3 83</b>	<b>Muldentalkreis</b>	<b>89 450</b>	<b>8 809</b>	<b>4 913</b>
14 3 83 020	Bad Lausick, Stadt	6 979	622	379
14 3 83 030	Belgershain	2 277	201	103
14 3 83 040	Bennewitz	4 665	421	240
14 3 83 055	Borsdorf	1 556	364	221
14 3 83 060	Brandis, Stadt	3 481	560	342
14 3 83 070	Colditz, Stadt	3 350	316	163
14 3 83 100	Falkenhain	7 325	418	196
14 3 83 120	Grimma, Stadt	7 615	987	594
14 3 83 140	Großbothen	3 391	402	187
14 3 83 160	Hohburg	3 756	289	143
14 3 83 190	Machern	3 887	474	262
14 3 83 210	Mutzschen, Stadt	2 938	264	158
14 3 83 220	Naunhof, Stadt	3 949	497	269
14 3 83 230	Nerchau, Stadt	3 994	325	173
14 3 83 240	Otterwisch	2 274	139	65
14 3 83 250	Parthenstein	3 496	280	144
14 3 83 290	Thallwitz	5 300	408	227
14 3 83 320	Thümlitzwalde	5 588	388	203
14 3 83 330	Trebsen/Mulde, Stadt	3 503	311	167
14 3 83 340	Wurzen, Stadt	6 879	884	538
14 3 83 350	Zschadraß	3 247	260	138
<b>14 3 89</b>	<b>Landkreis Torgau-Oschatz</b>	<b>116 760</b>	<b>8 125</b>	<b>4 171</b>
14 3 89 010	Arzberg	5 823	315	167
14 3 89 030	Beilrode	3 618	220	91
14 3 89 040	Belgern, Stadt	8 370	534	256
14 3 89 060	Cavertitz	6 891	323	147
14 3 89 080	Dahlen, Stadt	7 168	454	232
14 3 89 100	Dommitzsch, Stadt	3 019	269	137
14 3 89 110	Dreiheide	3 352	196	105
14 3 89 120	Elsnig	3 676	266	104
14 3 89 130	Großtreben-Zwethau	5 649	303	156
14 3 89 170	Liebschützberg	6 842	381	191
14 3 89 200	Mockrehna	11 524	647	307

## Regierungsbezirk Leipzig

Bodenfläche am 31.12.2006 nach Art der tatsächlichen Nutzung in ha					Schlüssel- nummer
Siedlungs- und Verkehrsfläche					
Betriebsfläche (ohne Abbau- und Bergbaufläche)	Erholungsfläche	Friedhofsfläche	Verkehrsfläche	darunter Straße, Weg, Platz	
72	73	74	75	76	
1	6	1	96	87	14 3 79 350
0	25	3	86	86	14 3 79 360
0	5	1	102	98	14 3 79 370
3	11	2	79	59	14 3 79 430
2	61	7	203	163	14 3 79 450
17	67	8	268	237	14 3 79 460
1	6	0	68	54	14 3 79 500
41	22	2	100	69	14 3 79 530
0	14	3	90	72	14 3 79 580
1	297	2	84	68	14 3 79 640
7	11	2	74	63	14 3 79 660
3	23	1	166	139	14 3 79 750
64	585	44	3 203	2 769	14 3 83
4	33	3	203	176	14 3 83 020
0	6	1	91	76	14 3 83 030
0	40	2	140	128	14 3 83 040
0	44	0	99	83	14 3 83 055
9	43	4	163	140	14 3 83 060
6	19	1	126	104	14 3 83 070
-	23	2	197	186	14 3 83 100
19	55	5	313	293	14 3 83 120
6	55	1	153	105	14 3 83 140
2	26	0	118	95	14 3 83 160
-	53	1	158	132	14 3 83 190
-	7	1	99	99	14 3 83 210
0	51	2	174	153	14 3 83 220
0	18	1	132	126	14 3 83 230
3	2	1	68	58	14 3 83 240
0	14	1	121	108	14 3 83 250
1	19	1	159	137	14 3 83 290
1	21	2	161	161	14 3 83 320
7	15	3	120	90	14 3 83 330
3	31	10	302	227	14 3 83 340
2	12	2	106	94	14 3 83 350
117	461	58	3 319	3 031	14 3 89
1	11	2	133	133	14 3 89 010
0	8	1	119	100	14 3 89 030
8	10	6	254	239	14 3 89 040
2	21	1	152	152	14 3 89 060
0	28	2	193	174	14 3 89 080
3	7	3	119	96	14 3 89 100
0	3	2	86	86	14 3 89 110
6	42	1	113	97	14 3 89 120
3	8	3	132	127	14 3 89 130
1	8	2	179	165	14 3 89 170
4	27	5	304	276	14 3 89 200

## Regierungsbezirk Leipzig

Schlüssel- nummer	Kreisfreie Stadt Landkreis Gemeinde	Verarbeitendes Gewerbe sowie Bergbau und Gewinnung		
		Betriebe	tätige Personen	geleistete Arbeitsstunden
				1 000 h
		77	78	79
Noch: Landkreis Leipziger Land				
14 3 79 350	Kitzen	1	.	.
14 3 79 360	Kitzscher, Stadt	-	-	-
14 3 79 370	Kohren-Sahlis, Stadt	2	.	.
14 3 79 430	Lobstädt	-	-	-
14 3 79 450	Markkleeberg, Stadt	9	268	519
14 3 79 460	Markranstädt, Stadt	14	836	1 448
14 3 79 500	Narsdorf	2	.	.
14 3 79 530	Neukieritzsch	5	200	309
14 3 79 580	Pegau, Stadt	7	358	556
14 3 79 640	Regis-Breitingen, Stadt	3	467	658
14 3 79 660	Rötha, Stadt	1	.	.
14 3 79 750	Zwenkau, Stadt	9	593	1 034
<b>14 3 83</b>	<b>Muldentalkreis</b>	<b>103</b>	<b>5 206</b>	<b>9 175</b>
14 3 83 020	Bad Lausick, Stadt	2	.	.
14 3 83 030	Belgershain	1	.	.
14 3 83 040	Bennewitz	4	156	255
14 3 83 055	Borsdorf	3	122	218
14 3 83 060	Brandis, Stadt	4	245	416
14 3 83 070	Colditz, Stadt	5	282	472
14 3 83 100	Falkenhain	1	.	.
14 3 83 120	Grimma, Stadt	16	818	1 479
14 3 83 140	Großbothen	5	120	195
14 3 83 160	Hohburg	2	.	.
14 3 83 190	Machern	11	490	880
14 3 83 210	Mutzschen, Stadt	2	.	.
14 3 83 220	Naunhof, Stadt	4	111	205
14 3 83 230	Nerchau, Stadt	3	166	274
14 3 83 240	Otterwisch	1	.	.
14 3 83 250	Parthenstein	3	121	258
14 3 83 290	Thallwitz	8	237	474
14 3 83 320	Thümmlitzwalde	1	.	.
14 3 83 330	Trebsen/Mulde, Stadt	4	268	448
14 3 83 340	Wurzen, Stadt	22	1 337	2 264
14 3 83 350	Zschadraß	2	.	.
<b>14 3 89</b>	<b>Landkreis Torgau-Oschatz</b>	<b>64</b>	<b>4 368</b>	<b>7 409</b>
14 3 89 010	Arzberg	-	-	-
14 3 89 030	Beilrode	-	-	-
14 3 89 040	Belgern, Stadt	7	347	624
14 3 89 060	Cavertitz	1	.	.
14 3 89 080	Dahlen, Stadt	-	-	-
14 3 89 100	Dommitzsch, Stadt	3	204	336
14 3 89 110	Dreiheide	2	.	.
14 3 89 120	Elsnig	-	-	-
14 3 89 130	Großtreben-Zwethau	-	-	-
14 3 89 170	Liebschützberg	3	76	140
14 3 89 200	Mockrehna	4	521	1 006

## Regierungsbezirk Leipzig

von Steinen und Erden 2006			Investitionen im Verarbeitenden Gewerbe 2005			Schlüssel- nummer
bezahlte Entgelte	Gesamt- umsatz	darunter Auslandsumsatz	Betriebe mit Investitionen	Bruttoanlageinvestitionen		
				insgesamt	je Beschäftigten	
				1 000 €	€	
80	81	82	83	84	85	
.	.	.	1	.	.	14 3 79 350
-	-	-	-	-	-	14 3 79 360
.	.	.	3	5 931	41 768	14 3 79 370
-	-	-	-	-	-	14 3 79 430
5 936	32 941	433	5	1 026	3 977	14 3 79 450
18 065	111 250	12 657	11	1 861	2 309	14 3 79 460
.	.	.	2	.	.	14 3 79 500
5 814	99 573	21 581	4	1 122	4 383	14 3 79 530
6 257	56 443	5 600	6	515	1 594	14 3 79 580
15 044	172 974	-	2	.	.	14 3 79 640
.	.	.	1	.	.	14 3 79 660
17 539	119 450	24 975	7	6 930	12 179	14 3 79 750
<b>126 669</b>	<b>841 525</b>	<b>184 279</b>	<b>82</b>	<b>24 581</b>	<b>4 850</b>	<b>14 3 83</b>
.	.	.	2	.	.	14 3 83 020
.	.	.	1	.	.	14 3 83 030
3 129	13 778	3 091	4	488	3 128	14 3 83 040
2 277	10 593	3 059	3	452	3 705	14 3 83 055
7 176	58 660	20 379	4	2 381	10 972	14 3 83 060
6 643	42 953	1 477	3	1 133	4 243	14 3 83 070
.	.	.	1	.	.	14 3 83 100
20 369	119 040	12 934	10	2 287	3 009	14 3 83 120
3 444	20 044	-	2	.	.	14 3 83 140
.	.	.	2	.	.	14 3 83 160
12 009	88 723	14 324	8	1 205	2 597	14 3 83 190
.	.	.	1	.	.	14 3 83 210
2 926	24 534	3 544	3	93	845	14 3 83 220
4 414	16 416	67	3	1 318	7 363	14 3 83 230
.	.	.	-	-	-	14 3 83 240
2 947	26 298	533	3	795	6 570	14 3 83 250
6 334	72 910	23 930	7	3 272	13 864	14 3 83 290
.	.	.	1	.	.	14 3 83 320
8 678	82 278	16 948	3	1 220	4 388	14 3 83 330
32 505	183 783	82 402	19	8 012	7 166	14 3 83 340
.	.	.	2	.	.	14 3 83 350
<b>90 767</b>	<b>611 319</b>	<b>110 853</b>	<b>46</b>	<b>44 807</b>	<b>10 256</b>	<b>14 3 89</b>
-	-	-	-	-	-	14 3 89 010
-	-	-	-	-	-	14 3 89 030
7 967	50 308	733	5	2 564	7 723	14 3 89 040
.	.	.	1	.	.	14 3 89 060
-	-	-	-	-	-	14 3 89 080
3 961	7 563	408	3	2 324	12 041	14 3 89 100
.	.	.	1	.	.	14 3 89 110
-	-	-	-	-	-	14 3 89 120
-	-	-	-	-	-	14 3 89 130
1 401	5 540	-	3	59	694	14 3 89 170
9 142	35 132	-	-	-	-	14 3 89 200

## Regierungsbezirk Leipzig

Schlüssel- nummer	Kreisfreie Stadt Landkreis Gemeinde	Bauhauptgewerbe		
		Juni 2006 (Ergänzungserhebung)		
		Betriebe	tätige Personen	Gesamtumsatz 2005 in 1 000 €
		86	87	88
Noch: Landkreis Leipziger Land				
14 3 79 350	Kitzen	10	33	1 606
14 3 79 360	Kitzscher, Stadt	8	16	1 045
14 3 79 370	Kohren-Sahlis, Stadt	8	49	3 076
14 3 79 430	Lobstädt	5	20	959
14 3 79 450	Markkleeberg, Stadt	40	449	51 996
14 3 79 460	Markranstädt, Stadt	35	862	156 977
14 3 79 500	Narsdorf	7	74	3 430
14 3 79 530	Neukieritzsch	3	37	1 437
14 3 79 580	Pegau, Stadt	9	34	1 932
14 3 79 640	Regis-Breitingen, Stadt	4	.	.
14 3 79 660	Rötha, Stadt	7	58	4 078
14 3 79 750	Zwenkau, Stadt	18	175	11 770
<b>14 3 83</b>	<b>Muldentalkreis</b>	<b>267</b>	<b>1 743</b>	<b>122 317</b>
14 3 83 020	Bad Lausick, Stadt	13	98	5 166
14 3 83 030	Belgershain	8	18	954
14 3 83 040	Bennewitz	10	34	2 229
14 3 83 055	Borsdorf	25	177	13 063
14 3 83 060	Brandis, Stadt	18	150	10 311
14 3 83 070	Colditz, Stadt	9	26	1 579
14 3 83 100	Falkenhain	9	42	1 573
14 3 83 120	Grimma, Stadt	34	301	24 519
14 3 83 140	Großbothen	7	64	3 399
14 3 83 160	Hohburg	10	124	10 717
14 3 83 190	Machern	15	72	3 511
14 3 83 210	Mutzschen, Stadt	5	35	3 145
14 3 83 220	Naunhof, Stadt	25	207	13 051
14 3 83 230	Nerchau, Stadt	11	72	5 424
14 3 83 240	Otterwisch	4	11	554
14 3 83 250	Parthenstein	10	48	1 822
14 3 83 290	Thallwitz	7	29	1 409
14 3 83 320	Thümmlitzwalde	7	56	3 281
14 3 83 330	Trebsen/Mulde, Stadt	10	26	1 121
14 3 83 340	Wurzen, Stadt	22	124	12 357
14 3 83 350	Zschadraß	8	29	3 134
<b>14 3 89</b>	<b>Landkreis Torgau-Oschatz</b>	<b>174</b>	<b>1 578</b>	<b>152 102</b>
14 3 89 010	Arzberg	1	.	.
14 3 89 030	Beilrode	3	21	633
14 3 89 040	Belgern, Stadt	15	108	6 785
14 3 89 060	Cavertitz	11	56	3 869
14 3 89 080	Dahlen, Stadt	4	60	3 991
14 3 89 100	Dommitzsch, Stadt	5	33	988
14 3 89 110	Dreiheide	7	123	21 193
14 3 89 120	Elsnig	3	16	400
14 3 89 130	Großtreben-Zwethau	4	24	3 850
14 3 89 170	Liebschützberg	11	153	11 188
14 3 89 200	Mockrehna	15	62	3 119

## Regierungsbezirk Leipzig

Ausbaugewerbe			Baugenehmigungen 2006				Schlüssel- nummer
Juni 2006 (Jährliche Erhebung)			Errichtung neuer Gebäude				
Betriebe	tätige Personen	Gesamtumsatz 2005 in 1 000 €	Wohn- gebäude	darunter mit		Nichtwohn- gebäude	
				1 Wohnung	2 Wohnungen		
89	90	91	92	93	94	95	
1	.	.	2	2	-	1	14 3 79 350
1	.	.	8	8	-	2	14 3 79 360
-	-	-	2	2	-	2	14 3 79 370
-	-	-	3	3	-	-	14 3 79 430
7	145	11 757	54	49	4	5	14 3 79 450
4	92	6 120	27	26	1	4	14 3 79 460
1	.	.	1	1	-	4	14 3 79 500
-	-	-	8	6	2	2	14 3 79 530
-	-	-	9	9	-	1	14 3 79 580
-	-	-	8	8	-	1	14 3 79 640
-	-	-	10	10	-	-	14 3 79 660
6	128	17 254	12	11	-	5	14 3 79 750
29	872	57 048	205	195	6	52	14 3 83
4	264	13 697	13	11	1	4	14 3 83 020
-	-	-	9	9	-	1	14 3 83 030
-	-	-	4	3	-	4	14 3 83 040
1	.	.	26	26	-	3	14 3 83 055
-	-	-	21	20	1	4	14 3 83 060
1	.	.	1	1	-	-	14 3 83 070
-	-	-	4	3	1	1	14 3 83 100
7	208	14 247	20	18	-	6	14 3 83 120
2	.	.	4	4	-	2	14 3 83 140
1	.	.	3	3	-	1	14 3 83 160
5	130	7 783	20	20	-	-	14 3 83 190
2	.	.	2	2	-	1	14 3 83 210
2	.	.	20	19	1	4	14 3 83 220
-	-	-	10	10	-	4	14 3 83 230
-	-	-	3	3	-	2	14 3 83 240
-	-	-	11	10	1	4	14 3 83 250
-	-	-	7	7	-	2	14 3 83 290
-	-	-	5	5	-	2	14 3 83 320
1	.	.	7	7	-	1	14 3 83 330
2	.	.	10	10	-	5	14 3 83 340
1	.	.	5	4	1	1	14 3 83 350
33	693	57 626	82	82	-	62	14 3 89
1	.	.	1	1	-	2	14 3 89 010
-	-	-	3	3	-	2	14 3 89 030
1	.	.	3	3	-	7	14 3 89 040
2	.	.	4	4	-	-	14 3 89 060
3	39	2 065	5	5	-	2	14 3 89 080
1	.	.	2	2	-	1	14 3 89 100
2	.	.	8	8	-	-	14 3 89 110
-	-	-	2	2	-	1	14 3 89 120
-	-	-	1	1	-	1	14 3 89 130
2	.	.	2	2	-	1	14 3 89 170
5	120	7 762	8	8	-	9	14 3 89 200

## Regierungsbezirk Leipzig

Schlüssel- nummer	Kreisfreie Stadt Landkreis Gemeinde	Baugenehmigungen 2006					Wohnfläche in m²
		Wohnungen in Wohn- und Nichtwohnggeb.	davon mit ... Räumen			5 und mehr	
			1 und 2	3	4		
		96	97	98	99	100	101
Noch: Landkreis Leipziger Land							
14 3 79 350	Kitzen	2	-	-	-	2	324
14 3 79 360	Kitzscher, Stadt	8	-	-	1	7	1 217
14 3 79 370	Kohren-Sahlis, Stadt	3	-	-	1	2	399
14 3 79 430	Lobstädt	3	-	-	-	3	450
14 3 79 450	Markkleeberg, Stadt	50	-6	-25	19	62	10 397
14 3 79 460	Markranstädt, Stadt	37	12	1	-6	30	5 117
14 3 79 500	Narsdorf	1	-	-	-	1	135
14 3 79 530	Neukieritzsch	10	1	2	2	5	952
14 3 79 580	Pegau, Stadt	9	-	2	-	7	1 059
14 3 79 640	Regis-Breitingen, Stadt	9	-	-	2	7	1 254
14 3 79 660	Rötha, Stadt	11	-	-	1	10	1 766
14 3 79 750	Zwenkau, Stadt	17	2	1	3	11	2 265
<b>14 3 83</b>	<b>Muldentalkreis</b>	<b>249</b>	<b>11</b>	<b>11</b>	<b>35</b>	<b>192</b>	<b>33 827</b>
14 3 83 020	Bad Lausick, Stadt	28	5	10	1	12	3 043
14 3 83 030	Belgershain	11	-	1	2	8	1 269
14 3 83 040	Bennewitz	3	-	-	2	1	365
14 3 83 055	Borsdorf	27	-1	1	12	15	3 280
14 3 83 060	Brandis, Stadt	22	-	1	2	19	3 329
14 3 83 070	Colditz, Stadt	2	-	1	1	-	191
14 3 83 100	Falkenhain	7	-	1	-1	7	996
14 3 83 120	Grimma, Stadt	23	-5	-3	8	23	4 681
14 3 83 140	Großbothen	5	-	-	1	4	831
14 3 83 160	Hohburg	3	-	-	-	3	427
14 3 83 190	Machern	24	4	-1	2	19	2 923
14 3 83 210	Mutzschen, Stadt	2	-	-	1	1	269
14 3 83 220	Naunhof, Stadt	28	4	1	1	22	3 178
14 3 83 230	Nerchau, Stadt	11	2	-	-2	11	1 577
14 3 83 240	Otterwisch	4	1	-	-	3	420
14 3 83 250	Parthenstein	12	-1	1	2	10	1 656
14 3 83 290	Thallwitz	8	-1	1	4	4	1 037
14 3 83 320	Thümmnitzwalde	5	-	1	-1	5	651
14 3 83 330	Trebsen/Mulde, Stadt	8	-	-2	1	9	1 398
14 3 83 340	Wurzen, Stadt	9	3	-3	-1	10	1 419
14 3 83 350	Zschadraß	7	-	1	-	6	887
<b>14 3 89</b>	<b>Landkreis Torgau-Oschatz</b>	<b>122</b>	<b>4</b>	<b>2</b>	<b>23</b>	<b>93</b>	<b>15 997</b>
14 3 89 010	Arzberg	1	-	-	-	1	185
14 3 89 030	Beilrode	4	-	-1	1	4	539
14 3 89 040	Belgern, Stadt	6	1	-2	2	5	1 388
14 3 89 060	Cavertitz	5	-	-	1	4	660
14 3 89 080	Dahlen, Stadt	6	-	-	1	5	765
14 3 89 100	Dommitzsch, Stadt	2	-	1	-	1	257
14 3 89 110	Dreiheide	11	-	-1	1	11	1 542
14 3 89 120	Elsnig	3	-	-	2	1	310
14 3 89 130	Großtreben-Zwethau	-	-	-	-	-	155
14 3 89 170	Liebschützberg	7	1	-	1	5	700
14 3 89 200	Mockrehna	12	1	-	4	7	1 277

## Regierungsbezirk Leipzig

Baufertigstellungen 2006									Schlüssel- nummer
Errichtung neuer Gebäude			Wohnungen in Wohn- und Nichtwohngeb.	davon mit ... Räumen				Wohnfläche in m²	
Wohn- gebäude	dar. mit 1 und 2 Wohnungen	Nichtwohn- gebäude		1 und 2	3	4	5 und mehr		
102	103	104	105	106	107	108	109	110	
-	-	2	-	-	-	-	-	-	14 3 79 350
7	7	3	8	-	-	1	7	1 129	14 3 79 360
7	7	2	7	-	-	2	5	922	14 3 79 370
6	6	3	8	2	-	1	5	862	14 3 79 430
70	69	1	79	-	-5	7	77	12 846	14 3 79 450
24	24	7	28	4	-3	7	20	3 703	14 3 79 460
1	1	1	1	-	-	-	1	112	14 3 79 500
10	10	3	11	-	3	-1	9	1 282	14 3 79 530
12	12	4	11	-1	2	1	9	1 704	14 3 79 580
7	5	-	18	-	9	3	6	1 597	14 3 79 640
13	13	-	14	-	-	2	12	1 579	14 3 79 660
19	18	4	29	1	-	10	18	3 520	14 3 79 750
246	242	45	280	-4	6	45	233	38 776	14 3 83
18	18	2	22	-1	1	4	18	3 168	14 3 83 020
3	3	1	5	-1	-	1	5	710	14 3 83 030
17	17	3	21	1	2	4	14	2 772	14 3 83 040
31	31	-	33	-1	2	9	23	4 204	14 3 83 055
37	37	6	37	-	3	-	34	4 848	14 3 83 060
2	2	3	3	-	1	-	2	388	14 3 83 070
3	3	1	5	-	1	2	2	660	14 3 83 100
20	20	6	9	-7	-12	7	21	3 601	14 3 83 120
8	6	2	15	-	2	-	13	1 591	14 3 83 140
6	6	1	7	-	1	1	5	926	14 3 83 160
29	28	2	32	-	2	4	26	4 410	14 3 83 190
1	1	-	1	-	-	-	1	166	14 3 83 210
24	23	3	31	6	2	3	20	3 350	14 3 83 220
3	3	3	9	-	-	2	7	1 054	14 3 83 230
-	-	2	-	-	-	-	-	80	14 3 83 240
14	14	1	16	-	1	5	10	1 889	14 3 83 250
5	5	1	5	-	-1	1	5	814	14 3 83 290
1	1	2	3	-1	-	-	4	511	14 3 83 320
3	3	1	5	-	1	1	3	662	14 3 83 330
18	18	2	17	-1	-1	3	16	2 450	14 3 83 340
3	3	3	4	1	1	-2	4	522	14 3 83 350
61	60	54	92	7	-5	12	78	12 559	14 3 89
1	1	1	1	-1	1	-	1	140	14 3 89 010
-	-	-	1	-	-1	-	2	376	14 3 89 030
-	-	4	5	-	1	1	3	576	14 3 89 040
2	1	2	3	-	1	-	2	682	14 3 89 060
3	3	2	3	-	-	1	2	409	14 3 89 080
1	1	1	4	-	-	1	3	612	14 3 89 100
3	3	1	3	-	-1	2	2	524	14 3 89 110
1	1	1	1	-	-	-1	2	210	14 3 89 120
4	4	1	4	-	-	-1	5	513	14 3 89 130
4	4	1	5	-	-	1	4	667	14 3 89 170
9	9	9	17	2	2	3	10	1 764	14 3 89 200

## Regierungsbezirk Leipzig

Schlüssel- nummer	Kreisfreie Stadt Landkreis Gemeinde	Fortschreibung des Gebäude- und Wohnungsbestandes				
		Bestand an Wohnge- bäuden	darunter mit 1 oder 2 Wohnungen	Bestand an Wohnungen in		
				insge- samt	davon mit ... Räumen	
					1	2
		111	112	113	114	115
Noch: Landkreis Leipziger Land						
14 3 79 350	Kitzen	667	642	883	3	28
14 3 79 360	Kitzscher, Stadt	1 232	935	3 421	57	167
14 3 79 370	Kohren-Sahlis, Stadt	897	824	1 393	4	33
14 3 79 430	Lobstädt	682	534	1 427	1	55
14 3 79 450	Markkleeberg, Stadt	4 039	2 899	11 697	101	408
14 3 79 460	Markranstädt, Stadt	3 759	3 179	7 898	110	385
14 3 79 500	Narsdorf	504	460	869	1	20
14 3 79 530	Neukieritzsch	599	392	2 000	4	189
14 3 79 580	Pegau, Stadt	1 076	774	2 736	5	165
14 3 79 640	Regis-Breitingen, Stadt	1 071	856	2 353	1	69
14 3 79 660	Rötha, Stadt	934	700	2 131	45	46
14 3 79 750	Zwenkau, Stadt	2 205	1 769	4 680	23	254
<b>14 3 83</b>	<b>Muldentalkreis</b>	<b>31 789</b>	<b>27 111</b>	<b>63 357</b>	<b>628</b>	<b>2 956</b>
14 3 83 020	Bad Lausick, Stadt	2 226	1 925	4 276	8	183
14 3 83 030	Belgershain	932	840	1 498	4	49
14 3 83 040	Bennewitz	1 442	1 292	2 347	13	76
14 3 83 055	Borsdorf	1 558	1 340	2 986	62	68
14 3 83 060	Brandis, Stadt	2 565	2 220	4 962	66	423
14 3 83 070	Colditz, Stadt	1 157	819	3 011	-	127
14 3 83 100	Falkenhain	1 081	1 021	1 662	5	56
14 3 83 120	Grimma, Stadt	3 923	3 014	10 185	166	717
14 3 83 140	Großbothen	1 125	1 037	1 679	4	48
14 3 83 160	Hohburg	838	782	1 266	3	40
14 3 83 190	Machern	1 745	1 603	2 734	12	128
14 3 83 210	Mutzschen, Stadt	658	589	1 072	3	29
14 3 83 220	Naunhof, Stadt	2 178	1 928	4 006	24	177
14 3 83 230	Nerchau, Stadt	1 274	1 169	2 000	6	40
14 3 83 240	Otterwisch	429	398	640	1	14
14 3 83 250	Parthenstein	1 189	1 135	1 646	2	36
14 3 83 290	Thallwitz	1 136	1 050	1 748	8	56
14 3 83 320	Thümmmlitzwalde	921	846	1 514	-	53
14 3 83 330	Trebsen/Mulde, Stadt	1 193	1 062	2 074	21	95
14 3 83 340	Wurzen, Stadt	3 245	2 147	10 473	196	509
14 3 83 350	Zschadraß	974	894	1 578	24	32
<b>14 3 89</b>	<b>Landkreis Torgau-Oschatz</b>	<b>23 593</b>	<b>20 200</b>	<b>46 910</b>	<b>298</b>	<b>2 028</b>
14 3 89 010	Arzberg	751	701	1 144	24	29
14 3 89 030	Beilrode	765	699	1 269	3	39
14 3 89 040	Belgern, Stadt	1 529	1 380	2 501	46	126
14 3 89 060	Cavertitz	758	701	1 116	3	32
14 3 89 080	Dahlen, Stadt	1 468	1 329	2 334	9	79
14 3 89 100	Dommitzsch, Stadt	868	748	1 541	3	58
14 3 89 110	Dreiheide	699	682	900	8	32
14 3 89 120	Elsnig	515	491	718	2	22
14 3 89 130	Großtreben-Zwethau	714	685	957	1	27
14 3 89 170	Liebschützberg	1 063	990	1 681	6	33
14 3 89 200	Mockrehna	1 654	1 581	2 436	22	83

## Regierungsbezirk Leipzig

am 31. Dezember 2006								Schlüssel- nummer
Wohn- und Nichtwohngebäuden						Wohnungen je 1 000 Einwohner		
davon mit ... Räumen					Wohnfläche in 100 m²			
3	4	5	6	7 und mehr			darin Räume	
116	117	118	119	120	121	122	123	
127	212	292	116	105	806	796	444	14 3 79 350
843	1 360	664	218	112	867	2 266	579	14 3 79 360
267	387	341	190	171	1 312	1 162	455	14 3 79 370
405	460	304	121	81	620	1 036	536	14 3 79 430
2 281	3 724	2 940	1 424	819	6 263	8 942	489	14 3 79 450
2 157	2 439	1 583	754	470	3 677	5 965	513	14 3 79 460
132	244	227	135	110	859	725	468	14 3 79 500
646	715	310	79	57	434	1 242	604	14 3 79 530
752	997	511	190	116	875	1 913	576	14 3 79 580
517	977	486	166	137	1 079	1 670	551	14 3 79 640
602	689	526	146	77	580	1 532	524	14 3 79 660
1 267	1 504	909	425	298	2 311	3 464	524	14 3 79 750
13 940	21 775	12 757	6 746	4 555	35 384	48 950	486	14 3 83
843	1 426	914	515	387	3 030	3 374	483	14 3 83 020
224	418	422	222	159	1 237	1 332	425	14 3 83 030
423	782	551	304	198	1 563	1 918	447	14 3 83 040
588	1 108	611	328	221	1 715	2 466	356	14 3 83 055
1 124	1 599	900	483	367	2 885	3 846	510	14 3 83 060
905	1 117	510	230	122	925	2 065	589	14 3 83 070
291	432	433	263	182	1 434	1 411	429	14 3 83 100
2 529	3 678	1 753	843	499	3 895	7 246	523	14 3 83 120
259	494	429	270	175	1 342	1 419	471	14 3 83 140
220	396	303	172	132	1 024	1 057	424	14 3 83 160
423	895	667	359	250	1 962	2 426	405	14 3 83 190
161	324	291	141	123	933	880	470	14 3 83 210
884	1 228	893	482	318	2 480	3 299	463	14 3 83 220
411	697	440	232	174	1 328	1 567	491	14 3 83 230
75	199	174	106	71	539	575	422	14 3 83 240
173	489	473	288	185	1 461	1 524	436	14 3 83 250
270	507	468	260	179	1 378	1 455	455	14 3 83 290
205	479	410	191	176	1 365	1 255	446	14 3 83 320
413	751	436	227	131	1 009	1 572	484	14 3 83 330
3 213	4 275	1 320	620	340	2 589	6 975	594	14 3 83 340
306	481	359	210	166	1 290	1 291	470	14 3 83 350
10 436	15 893	9 846	4 843	3 566	27 353	36 600	494	14 3 89
231	374	283	126	77	586	937	510	14 3 89 010
291	341	336	155	104	774	1 047	479	14 3 89 030
487	748	578	283	233	1 798	2 057	493	14 3 89 040
188	302	296	160	135	1 055	974	438	14 3 89 060
427	677	543	340	259	1 960	1 923	469	14 3 89 080
301	539	346	179	115	885	1 239	518	14 3 89 100
101	216	242	172	129	990	868	369	14 3 89 110
127	204	180	108	75	567	637	429	14 3 89 120
160	275	242	146	106	822	855	467	14 3 89 130
310	489	380	247	216	1 671	1 442	486	14 3 89 170
387	619	652	368	305	2 327	2 112	441	14 3 89 200

## Regierungsbezirk Leipzig

Schlüssel- nummer	Kreisfreie Stadt Landkreis Gemeinde	Tourismus 2006				Straßenver- kehrsunfälle insgesamt (ohne sonst.)
		geöffnete Beherber- gungsstätten	angebotene Gästebetten	Ankünfte	Übernach- tungen	
		124	125	126	127	128
Noch: Landkreis Leipziger Land						
14 3 79 350	Kitzen	-	-	-	-	13
14 3 79 360	Kitzscher, Stadt	-	-	-	-	32
14 3 79 370	Kohren-Sahlis, Stadt	3	46	2 095	3 277	18
14 3 79 430	Lobstädt	-	-	-	-	11
14 3 79 450	Markkleeberg, Stadt	4	424	40 041	73 755	133
14 3 79 460	Markranstädt, Stadt	6	196	9 732	17 266	85
14 3 79 500	Narsdorf	1	.	.	.	5
14 3 79 530	Neukieritzsch	-	-	-	-	18
14 3 79 580	Pegau, Stadt	1	.	.	.	17
14 3 79 640	Regis-Breitingen, Stadt	1	.	-	-	11
14 3 79 660	Rötha, Stadt	1	.	.	.	14
14 3 79 750	Zwenkau, Stadt	2	.	.	.	40
<b>14 3 83</b>	<b>Muldentalkreis</b>	<b>54</b>	<b>2 862</b>	<b>98 816</b>	<b>421 518</b>	<b>650</b>
14 3 83 020	Bad Lausick, Stadt	9	892	19 516	171 345	40
14 3 83 030	Belgershain	1	.	.	.	19
14 3 83 040	Bennewitz	2	.	.	.	55
14 3 83 055	Borsdorf	-	-	-	-	28
14 3 83 060	Brandis, Stadt	4	193	11 386	16 667	35
14 3 83 070	Colditz, Stadt	4	92	2 635	4 936	25
14 3 83 100	Falkenhain	3	76	796	1 982	11
14 3 83 120	Grimma, Stadt	7	280	19 815	29 414	108
14 3 83 140	Großbothen	1	.	.	.	20
14 3 83 160	Hohburg	1	.	.	.	16
14 3 83 190	Machern	4	189	8 001	11 889	39
14 3 83 210	Mutzschen, Stadt	1	.	.	.	19
14 3 83 220	Naunhof, Stadt	6	425	18 363	81 067	39
14 3 83 230	Nerchau, Stadt	1	.	.	.	8
14 3 83 240	Otterwisch	-	-	-	-	6
14 3 83 250	Parthenstein	1	.	.	.	26
14 3 83 290	Thallwitz	1	.	.	.	18
14 3 83 320	Thümmnitzwalde	2	.	.	.	15
14 3 83 330	Trebsen/Mulde, Stadt	2	.	.	.	24
14 3 83 340	Wurzen, Stadt	3	69	4 484	7 707	90
14 3 83 350	Zschadraß	1	.	.	.	9
<b>14 3 89</b>	<b>Landkreis Torgau-Oschatz</b>	<b>51</b>	<b>2 240</b>	<b>69 761</b>	<b>254 181</b>	<b>439</b>
14 3 89 010	Arzberg	2	.	.	.	11
14 3 89 030	Beilrode	-	-	-	-	13
14 3 89 040	Belgern, Stadt	6	176	5 923	8 131	11
14 3 89 060	Cavertitz	6	397	13 408	41 415	5
14 3 89 080	Dahlen, Stadt	8	771	12 975	138 061	25
14 3 89 100	Dommitzsch, Stadt	2	.	.	.	4
14 3 89 110	Dreiheide	1	.	.	.	11
14 3 89 120	Elsnig	-	-	-	-	6
14 3 89 130	Großtreben-Zwethau	1	.	.	.	12
14 3 89 170	Liebschützberg	-	-	-	-	15
14 3 89 200	Mockrehna	1	.	.	.	34

## Regierungsbezirk Leipzig

Schwerwiegende Unfälle mit Sachschaden 2006		Straßenverkehrsunfälle mit Personenschaden 2006				Kraftfahrzeugbestand am 1. Januar 2007			Schlüsselnummer
im engeren Sinne	unter Alkoholeinwirkung	insgesamt	verunglückte Personen			insgesamt	darunter		
			Getötete	Schwer-verletzte	Leicht-verletzte		Pkw	Krafträder	
129	130	131	132	133	134	135	136	137	
3	-	10	-	2	11	1 714	1 388	91	14 3 79 350
5	2	25	1	8	18	3 975	3 502	201	14 3 79 360
6	2	10	-	4	8	2 401	1 935	124	14 3 79 370
2	1	8	-	1	8	1 744	1 531	87	14 3 79 430
28	4	101	1	20	94	13 696	12 263	516	14 3 79 450
25	5	55	1	19	51	10 849	9 123	553	14 3 79 460
2	-	3	-	-	4	1 470	1 176	79	14 3 79 500
4	-	14	1	5	11	2 014	1 846	84	14 3 79 530
2	-	15	-	3	14	2 979	2 525	134	14 3 79 580
7	1	3	-	3	1	2 697	2 369	147	14 3 79 640
6	1	7	1	2	6	2 558	2 284	114	14 3 79 660
9	2	29	-	8	33	6 274	5 367	323	14 3 79 750
181	26	443	8	124	434	94 027	79 477	4 913	14 3 83
11	1	28	-	6	28	6 154	5 120	313	14 3 83 020
4	-	15	-	2	17	2 725	2 352	161	14 3 83 030
21	5	29	2	10	30	3 801	3 220	221	14 3 83 040
7	-	21	-	3	19	5 464	4 872	263	14 3 83 055
14	1	20	-	6	24	6 588	5 748	343	14 3 83 060
7	1	17	-	2	18	3 174	2 779	171	14 3 83 070
2	-	9	2	3	6	2 932	2 401	173	14 3 83 100
24	9	75	-	21	75	13 103	11 327	636	14 3 83 120
8	-	12	-	5	15	2 927	2 314	168	14 3 83 140
6	-	10	1	5	8	2 350	1 923	153	14 3 83 160
9	-	30	1	10	27	5 215	4 313	284	14 3 83 190
5	1	13	1	3	11	1 701	1 350	71	14 3 83 210
8	4	27	-	11	25	6 013	5 074	331	14 3 83 220
2	-	6	-	-	6	2 687	2 265	149	14 3 83 230
1	-	5	-	3	4	1 211	982	85	14 3 83 240
10	-	16	-	5	17	3 037	2 534	180	14 3 83 250
9	-	9	-	-	11	2 985	2 445	209	14 3 83 290
2	1	12	-	6	11	2 687	2 193	175	14 3 83 320
10	-	14	-	6	13	2 853	2 496	115	14 3 83 330
18	2	70	1	16	64	10 455	9 021	495	14 3 83 340
3	1	5	-	1	5	2 529	2 110	135	14 3 83 350
120	18	301	8	124	284	69 389	57 607	3 628	14 3 89
4	-	7	-	3	5	1 783	1 446	109	14 3 89 010
6	1	6	-	2	10	1 851	1 597	109	14 3 89 030
3	1	7	-	5	7	3 620	3 026	174	14 3 89 040
-	-	5	-	2	3	2 404	1 892	120	14 3 89 060
7	-	18	-	10	15	3 884	3 325	213	14 3 89 080
1	-	3	-	1	2	2 121	1 809	108	14 3 89 100
5	2	4	-	-	5	2 037	1 606	131	14 3 89 110
1	-	5	-	2	6	1 391	1 077	101	14 3 89 120
3	-	9	1	3	8	1 584	1 305	77	14 3 89 130
3	2	10	-	8	10	2 905	2 364	149	14 3 89 170
16	1	17	-	14	9	4 640	3 661	331	14 3 89 200

## Regierungsbezirk Leipzig

Schlüssel- nummer	Kreisfreie Stadt Landkreis Gemeinde	Ist-Aufkommen an Gemeindesteuern 2006 in 1 000 €				
		Grund- steuer A	Grund- steuer B	Gewerbe- steuer	Gemeindeanteil an der Ein- kommensteuer	Gemeindeanteil an der Umsatzsteuer
		138	139	140	141	142
Noch: Landkreis Leipziger Land						
14 3 79 350	Kitzen	40	107	86	214	39
14 3 79 360	Kitzscher, Stadt	28	240	388	440	77
14 3 79 370	Kohren-Sahlis, Stadt	62	188	298	231	46
14 3 79 430	Lobstädt	13	211	33	175	28
14 3 79 450	Markkleeberg, Stadt	17	2 163	3 013	3 300	1 151
14 3 79 460	Markranstädt, Stadt	95	1 354	3 337	2 014	629
14 3 79 500	Narsdorf	35	145	103	137	97
14 3 79 530	Neukieritzsch	15	437	9 978	319	105
14 3 79 580	Pegau, Stadt	27	398	392	332	98
14 3 79 640	Regis-Breitingen, Stadt	23	369	311	272	49
14 3 79 660	Rötha, Stadt	16	291	592	312	47
14 3 79 750	Zwenkau, Stadt	41	852	1 150	889	298
<b>14 3 83</b>	<b>Muldentalkreis</b>	<b>1 061</b>	<b>10 970</b>	<b>22 572</b>	<b>13 057</b>	<b>4 321</b>
14 3 83 020	Bad Lausick, Stadt	88	693	638	751	219
14 3 83 030	Belgershain	26	216	400	509	59
14 3 83 040	Bennewitz	55	425	505	531	55
14 3 83 055	Borsdorf	19	552	693	1 247	150
14 3 83 060	Brandis, Stadt	28	855	2 345	1 130	294
14 3 83 070	Colditz, Stadt	26	542	1 621	397	143
14 3 83 100	Falkenhain	76	303	174	257	80
14 3 83 120	Grimma, Stadt	81	1 784	5 167	1 835	1 143
14 3 83 140	Großbothen	41	308	259	293	78
14 3 83 160	Hohburg	42	193	340	246	114
14 3 83 190	Machern	56	902	2 437	1 039	285
14 3 83 210	Mutzschen, Stadt	59	181	222	208	48
14 3 83 220	Naunhof, Stadt	35	649	799	1 044	180
14 3 83 230	Nerchau, Stadt	57	303	396	306	77
14 3 83 240	Otterwisch	26	120	116	132	12
14 3 83 250	Parthenstein	37	299	659	428	164
14 3 83 290	Thallwitz	75	280	1 066	325	264
14 3 83 320	Thümmlitzwalde	70	284	305	247	161
14 3 83 330	Trebsen/Mulde, Stadt	33	340	1 164	379	159
14 3 83 340	Wurzen, Stadt	77	1 541	3 104	1 481	620
14 3 83 350	Zschadraß	57	198	163	272	15
<b>14 3 89</b>	<b>Landkreis Torgau-Oschatz</b>	<b>1 028</b>	<b>7 469</b>	<b>13 724</b>	<b>7 613</b>	<b>2 369</b>
14 3 89 010	Arzberg	41	141	75	153	19
14 3 89 030	Beilrode	25	155	179	186	19
14 3 89 040	Belgern, Stadt	56	399	464	338	107
14 3 89 060	Cavertitz	63	164	217	183	20
14 3 89 080	Dahlen, Stadt	61	381	398	343	129
14 3 89 100	Dommitzsch, Stadt	26	213	475	220	51
14 3 89 110	Dreiheide	23	161	749	193	33
14 3 89 120	Elsnig	38	102	77	125	41
14 3 89 130	Großtreben-Zwethau	64	173	197	135	28
14 3 89 170	Liebschützberg	92	231	193	279	70
14 3 89 200	Mockrehna	76	447	1 268	414	110

## Regierungsbezirk Leipzig

Hebesätze in %			Realsteuer- aufbringungs- kraft 2006	Steuereinnahmekraft 2006		Schuldenstand am 31.12.2006		Personal- stand am 30. Juni 2006	Schlüssel- nummer
Grund- steuer A	Grund- steuer B	Gewerbe- steuer		insgesamt	je Einwohner	insgesamt	je Einwohner		
143	144	145	146	147	148	149	150	151	
250	330	350	294	538	269	-	-	7	14 3 79 350
300	380	380	733	1 211	202	2 766	461	79	14 3 79 360
320	370	380	609	857	280	3 326	1 086	26	14 3 79 370
285	375	380	301	501	187	3 788	1 417	23	14 3 79 430
290	380	420	5 532	9 711	407	16 168	677	212	14 3 79 450
280	370	380	5 375	7 684	501	10 599	691	77	14 3 79 460
280	370	400	318	542	292	1 123	605	11	14 3 79 500
270	350	360	12 065	11 436	3 431	1 534	460	39	14 3 79 530
300	360	350	985	1 372	289	4 237	892	40	14 3 79 580
300	430	370	754	1 042	246	1 514	357	32	14 3 79 640
350	380	400	969	1 271	313	3 229	796	61	14 3 79 660
300	385	370	2 316	3 386	379	9 224	1 032	55	14 3 79 750
320	404	389	37 157	52 331	400	154 537	1 182	1 883	14 3 83
350	400	375	1 553	2 458	277	12 860	1 451	51	14 3 83 020
300	350	370	748	1 275	366	2 404	690	11	14 3 83 030
400	400	350	1 114	1 645	313	942	179	60	14 3 83 040
300	330	400	1 484	2 815	336	4 515	540	76	14 3 83 055
300	380	380	3 590	4 780	491	9 062	931	67	14 3 83 060
400	490	375	2 304	2 680	520	10 280	1 995	34	14 3 83 070
295	420	380	588	908	232	4 212	1 077	39	14 3 83 100
300	400	400	7 427	9 915	505	17 455	889	233	14 3 83 120
315	420	400	634	981	276	2 937	825	43	14 3 83 140
300	380	430	596	926	309	970	323	30	14 3 83 160
405	540	400	3 312	4 405	652	19 134	2 834	69	14 3 83 190
340	450	390	467	701	307	2 104	920	34	14 3 83 210
300	370	340	1 792	2 926	337	6 993	805	97	14 3 83 220
285	420	400	792	1 137	278	1 803	440	38	14 3 83 230
350	450	330	287	417	272	615	401	17	14 3 83 240
300	360	390	1 108	1 636	432	24	6	34	14 3 83 250
350	400	370	1 570	2 049	531	3 491	905	44	14 3 83 290
290	380	400	721	1 101	320	1 381	401	35	14 3 83 320
310	410	410	1 579	2 009	470	778	182	26	14 3 83 330
300	400	400	5 012	6 819	385	13 353	753	184	14 3 83 340
300	365	375	479	749	222	1 134	335	20	14 3 83 350
288	381	380	24 779	33 389	349	107 115	1 121	1 500	14 3 89
300	390	380	284	448	199	1 494	665	38	14 3 89 010
300	380	390	397	585	221	877	331	43	14 3 89 030
300	380	370	1 043	1 440	281	2 988	583	69	14 3 89 040
280	370	375	503	684	269	242	95	24	14 3 89 060
300	390	375	936	1 368	272	3 963	788	41	14 3 89 080
285	375	400	773	1 000	333	2 383	794	60	14 3 89 100
260	360	360	1 088	1 235	506	4	2	27	14 3 89 110
250	350	350	266	423	253	137	82	12	14 3 89 120
340	430	390	444	587	285	969	470	14	14 3 89 130
280	370	375	590	920	263	1 131	323	39	14 3 89 170
275	360	360	2 096	2 487	451	2 826	512	61	14 3 89 200

## Regierungsbezirk Leipzig

Schlüssel- nummer	Kreisfreie Stadt Landkreis Gemeinde	Berein. Einnahmen der öffentlichen Kommunalhaushalte 2006 in 1 000 €				
		insgesamt	Einnahmen der laufenden Rechnung	darunter		Einnahmen der Kapital- rechnung
				Schlüsselzu- weis. v. Land	Gebühren, zweckg. Abg.	
		152	153	154	155	156
Noch: Landkreis Leipziger Land						
14 3 79 350	Kitzen	1 852	1 351	406	86	501
14 3 79 360	Kitzscher, Stadt	5 607	4 283	1 921	264	1 325
14 3 79 370	Kohren-Sahlis, Stadt	3 164	2 577	494	79	587
14 3 79 430	Lobstädt	1 961	1 827	649	102	134
14 3 79 450	Markkleeberg, Stadt	34 436	21 978	6 054	972	12 458
14 3 79 460	Markranstädt, Stadt	17 075	14 149	3 529	209	2 926
14 3 79 500	Narsdorf	1 678	1 280	165	78	399
14 3 79 530	Neukieritzsch	11 608	10 896	-	64	711
14 3 79 580	Pegau, Stadt	4 602	3 923	1 283	449	679
14 3 79 640	Regis-Breitingen, Stadt	6 523	3 093	1 281	159	3 430
14 3 79 660	Rötha, Stadt	3 204	2 918	824	257	286
14 3 79 750	Zwenkau, Stadt	7 806	6 923	1 869	874	883
<b>14 3 83</b>	<b>Muldentalkreis</b>	<b>301 567</b>	<b>264 885</b>	<b>54 354</b>	<b>9 426</b>	<b>36 682</b>
14 3 83 020	Bad Lausick, Stadt	7 888	7 487	2 616	207	401
14 3 83 030	Belgershain	2 817	2 634	677	3	183
14 3 83 040	Bennewitz	5 863	5 240	1 275	742	623
14 3 83 055	Borsdorf	7 507	6 699	2 089	388	808
14 3 83 060	Brandis, Stadt	10 970	7 995	1 617	274	2 975
14 3 83 070	Colditz, Stadt	6 955	6 622	1 452	65	333
14 3 83 100	Falkenhain	3 914	3 148	972	423	766
14 3 83 120	Grimma, Stadt	28 648	20 450	4 952	888	8 198
14 3 83 140	Großbothen	4 926	2 975	836	346	1 951
14 3 83 160	Hohburg	3 102	2 567	725	41	535
14 3 83 190	Machern	7 227	6 827	542	483	400
14 3 83 210	Mutzschen, Stadt	2 721	2 232	467	131	489
14 3 83 220	Naunhof, Stadt	9 782	7 616	2 309	481	2 167
14 3 83 230	Nerchau, Stadt	3 843	3 339	1 028	151	503
14 3 83 240	Otterwisch	1 215	1 179	338	99	36
14 3 83 250	Parthenstein	3 995	3 099	572	159	896
14 3 83 290	Thallwitz	4 324	3 889	708	472	435
14 3 83 320	Thümmelitzwalde	4 249	3 133	919	206	1 116
14 3 83 330	Trebsen/Mulde, Stadt	4 291	3 603	499	43	688
14 3 83 340	Wurzen, Stadt	21 005	16 331	4 908	707	4 674
14 3 83 350	Zschadraß	2 867	2 424	886	13	443
<b>14 3 89</b>	<b>Landkreis Torgau-Oschatz</b>	<b>172 606</b>	<b>142 140</b>	<b>43 851</b>	<b>8 821</b>	<b>30 466</b>
14 3 89 010	Arzberg	2 036	1 821	584	82	215
14 3 89 030	Beilrode	3 174	2 325	767	192	849
14 3 89 040	Belgern, Stadt	5 490	4 735	1 499	632	755
14 3 89 060	Cavertitz	2 122	2 003	526	218	119
14 3 89 080	Dahlen, Stadt	5 697	4 053	1 458	287	1 644
14 3 89 100	Dommitzsch, Stadt	3 350	3 031	705	164	319
14 3 89 110	Dreiheide	2 657	2 090	298	95	567
14 3 89 120	Elsnig	1 861	1 114	368	62	746
14 3 89 130	Großtreben-Zwethau	2 635	1 584	453	92	1 051
14 3 89 170	Liebschützberg	3 033	2 690	694	184	343
14 3 89 200	Mockrehna	6 111	5 424	1 134	272	686

## Regierungsbezirk Leipzig

Bereinigte Ausgaben der öffentlichen Kommunalhaushalte 2006 in 1 000 €							Finanzierungs- saldo 2006 in 1 000 €	Schlüssel- nummer
insgesamt	Ausgaben der laufenden Rechnung	darunter		Ausgaben der Kapital- rechnung	darunter			
		Personal- ausgaben	laufender Sachaufwand		Sach- investitionen	darunter Bau- maßnahmen		
157	158	159	160	161	162	163	164	
2 402	1 222	179	171	1 180	1 171	1 126	-550	14 3 79 350
5 777	4 337	2 233	1 007	1 440	612	547	-170	14 3 79 360
3 513	2 750	886	1 112	763	676	642	-350	14 3 79 370
1 913	1 775	633	267	138	85	58	48	14 3 79 430
37 716	20 043	7 447	4 414	17 674	17 181	16 039	-3 280	14 3 79 450
19 095	10 913	2 532	2 915	8 182	7 615	6 989	-2 020	14 3 79 460
1 663	1 227	351	225	437	415	335	15	14 3 79 500
4 691	3 366	1 312	900	1 325	1 255	1 200	6 917	14 3 79 530
4 479	3 762	1 329	922	717	558	469	122	14 3 79 580
6 083	2 747	1 011	621	3 336	3 490	3 432	440	14 3 79 640
3 336	2 751	1 909	697	585	432	379	-133	14 3 79 660
7 588	6 611	1 951	1 306	977	921	814	218	14 3 79 750
<b>295 376</b>	<b>250 062</b>	<b>60 886</b>	<b>38 530</b>	<b>45 315</b>	<b>42 213</b>	<b>35 364</b>	<b>6 190</b>	<b>14 3 83</b>
7 412	6 707	1 772	1 669	705	639	549	476	14 3 83 020
2 834	2 180	214	484	654	574	560	-18	14 3 83 030
4 631	3 793	1 874	1 058	838	805	710	1 232	14 3 83 040
7 141	6 000	2 459	1 160	1 141	1 135	928	366	14 3 83 055
11 358	7 274	2 321	1 675	4 084	4 029	1 838	-388	14 3 83 060
5 112	4 224	1 078	748	888	423	283	1 844	14 3 83 070
3 808	3 214	1 264	647	593	513	509	106	14 3 83 100
26 040	18 539	7 559	5 147	7 501	6 695	6 271	2 608	14 3 83 120
4 295	2 801	1 462	797	1 494	1 460	1 378	631	14 3 83 140
2 668	2 108	589	435	560	543	212	434	14 3 83 160
6 533	6 345	2 134	2 096	187	187	152	694	14 3 83 190
2 369	2 030	1 023	611	339	339	329	352	14 3 83 210
10 357	6 908	2 954	2 178	3 450	3 083	2 338	-575	14 3 83 220
3 847	2 938	1 250	845	910	623	534	-5	14 3 83 230
1 201	1 044	495	201	158	125	108	14	14 3 83 240
3 712	2 496	967	648	1 216	1 215	1 167	283	14 3 83 250
3 657	2 880	1 193	830	777	697	532	667	14 3 83 290
4 333	2 855	1 196	1 059	1 478	1 469	1 420	-84	14 3 83 320
4 585	3 224	802	867	1 361	1 165	1 020	-294	14 3 83 330
21 661	15 185	6 228	3 528	6 476	6 275	5 812	-655	14 3 83 340
3 253	2 280	617	591	972	907	872	-386	14 3 83 350
<b>182 133</b>	<b>133 345</b>	<b>45 978</b>	<b>34 079</b>	<b>48 788</b>	<b>44 318</b>	<b>41 235</b>	<b>-9 527</b>	<b>14 3 89</b>
1 928	1 654	613	383	275	237	188	108	14 3 89 010
2 666	2 296	1 474	739	369	295	232	508	14 3 89 030
5 563	4 273	1 710	1 696	1 290	1 169	964	-73	14 3 89 040
1 986	1 861	797	623	125	134	82	136	14 3 89 060
5 208	3 695	1 372	1 124	1 513	1 507	1 401	490	14 3 89 080
3 306	2 716	1 369	1 055	590	455	436	44	14 3 89 100
2 851	1 767	701	440	1 083	1 127	1 106	-194	14 3 89 110
1 899	1 114	421	255	785	785	756	-39	14 3 89 120
2 684	1 412	395	332	1 273	1 169	1 162	-49	14 3 89 130
3 192	2 616	1 240	676	576	576	455	-160	14 3 89 170
6 150	4 617	1 917	1 470	1 534	1 430	1 233	-40	14 3 89 200

## Regierungsbezirk Leipzig

Schlüssel- nummer	Kreisfreie Stadt Landkreis Gemeinde	Fläche 31.12.2006 km²	Bevölkerung am				Einwoh- ner je km² 2006
			3.10.1990	31. Dezember 2006			
			insgesamt		männlich	weiblich	
		1	2	3	4	5	
Noch: Landkreis Torgau-Oschatz							
14 3 89 210	Mügeln, Stadt	23,06	5 647	4 700	2 278	2 422	204
14 3 89 220	Naundorf	36,89	2 893	2 614	1 312	1 302	71
14 3 89 240	Oschatz, Stadt	55,31	19 392	16 012	7 775	8 237	290
14 3 89 250	Pflückuff	48,25	2 269	2 456	1 238	1 218	51
14 3 89 260	Schildau, Gneisenaustadt, Stadt	74,60	3 938	3 732	1 901	1 831	50
14 3 89 280	Sornzig-Ablaß	31,89	2 993	2 375	1 198	1 177	74
14 3 89 320	Torgau, Stadt	42,08	22 832	18 340	9 019	9 321	436
14 3 89 330	Trossin	79,58	1 815	1 497	737	760	19
14 3 89 340	Wermsdorf	104,41	6 861	5 900	2 877	3 023	57
14 3 89 380	Zinna	12,20	1 509	1 658	822	836	136
143	Regierungsbezirk Leipzig	4 388,51	1 168 263	1 072 123	523 417	548 706	244
14	Sachsen	18 417,16	4 807 535	4 249 774	2 073 755	2 176 019	231

## Regierungsbezirk Leipzig

Bevölkerung im Alter von ... bis unter ... Jahren am 31. Dezember 2006									Schlüssel- nummer
unter 6	6 bis unter 15	15 bis unter 18	18 bis unter 25	25 bis unter 30	30 bis unter 40	40 bis unter 50	50 bis unter 65	65 und mehr	
7	8	9	10	11	12	13	14	15	
194	270	149	428	274	479	764	992	1 150	14 3 89 210
93	197	103	271	138	315	500	490	507	14 3 89 220
734	939	531	1 509	920	1 743	2 532	3 466	3 638	14 3 89 240
111	164	69	255	179	327	481	492	378	14 3 89 250
159	222	142	314	222	510	632	710	821	14 3 89 260
107	145	93	220	145	318	410	446	491	14 3 89 280
875	1 021	594	1 813	1 066	2 038	3 089	3 457	4 387	14 3 89 320
73	77	51	131	80	180	277	304	324	14 3 89 330
273	375	202	566	313	680	1 043	1 149	1 299	14 3 89 340
108	133	82	188	106	237	312	303	189	14 3 89 380
<b>49 224</b>	<b>60 089</b>	<b>32 305</b>	<b>101 003</b>	<b>74 531</b>	<b>138 024</b>	<b>174 305</b>	<b>207 208</b>	<b>235 434</b>	<b>143</b>
<b>193 746</b>	<b>243 675</b>	<b>130 087</b>	<b>389 641</b>	<b>270 205</b>	<b>514 171</b>	<b>672 197</b>	<b>854 147</b>	<b>981 905</b>	<b>14</b>

## Regierungsbezirk Leipzig

Schlüssel- nummer	Kreisfreie Stadt Landkreis Gemeinde	Lebendgeborene 2006		Gestorbene 2006		Überschuss bzw. Gestor-
		insgesamt	je 1 000 Einwohner	insgesamt	je 1 000 Einwohner	insgesamt
		16	17	18	19	20
Noch: Landkreis Torgau-Oschatz						
14 3 89 210	Mügeln, Stadt	30	6,3	70	14,8	-40
14 3 89 220	Naundorf	16	6,1	28	10,6	-12
14 3 89 240	Oschatz, Stadt	120	7,4	199	12,4	-79
14 3 89 250	Pflückuff	23	9,3	11	4,5	12
14 3 89 260	Schildau, Gneisenaustadt, Stadt	24	6,4	41	10,9	-17
14 3 89 280	Sornzig-Ablaß	19	7,9	28	11,6	-9
14 3 89 320	Torgau, Stadt	150	8,1	252	13,6	-102
14 3 89 330	Trossin	8	5,4	15	10,0	-7
14 3 89 340	Wermsdorf	48	8,1	55	9,3	-7
14 3 89 380	Zinna	12	7,2	7	4,2	5
143	Regierungsbezirk Leipzig	8 371	7,8	11 668	10,9	-3 297
14	Sachsen	32 556	7,6	48 228	11,3	-15 672

## Regierungsbezirk Leipzig

der Geborenen benen (-) je 1 000 Einwohner	Zuzüge 2006		Fortzüge 2006		Überschuss der Zu- bzw. Fortzüge (-)		Gesamtveränderung 2006		Schlüssel- nummer
	insgesamt	je 1 000 Einwohner	insgesamt	je 1 000 Einwohner	insgesamt	je 1 000 Einwohner	insgesamt	je 1 000 Einwohner	
21	22	23	24	25	26	27	28	29	
-8,4	149	31,5	190	40,1	-41	-8,7	-82	-17,3	14 3 89 210
-4,5	67	25,4	100	37,9	-33	-12,5	-45	-17,1	14 3 89 220
-4,9	612	38,0	728	45,2	-116	-7,2	-190	-11,8	14 3 89 240
4,9	70	28,4	105	42,5	-35	-14,2	-23	-9,3	14 3 89 250
-4,5	100	26,5	134	35,6	-34	-9,0	-51	-13,5	14 3 89 260
-3,7	88	36,4	141	58,4	-53	-21,9	-61	-25,2	14 3 89 280
-5,5	846	45,7	1 083	58,4	-237	-12,8	-337	-18,2	14 3 89 320
-4,7	65	43,5	61	40,9	4	2,7	-4	-2,7	14 3 89 330
-1,2	215	36,3	273	46,1	-58	-9,8	-64	-10,8	14 3 89 340
3,0	99	59,7	112	67,5	-13	-7,8	-7	-4,2	14 3 89 380
<b>-3,1</b>	<b>26 407</b>	<b>24,6</b>	<b>25 068</b>	<b>23,4</b>	<b>1 339</b>	<b>1,2</b>	<b>-1 946</b>	<b>-1,8</b>	<b>143</b>
<b>-3,7</b>	<b>61 799</b>	<b>14,5</b>	<b>70 109</b>	<b>16,5</b>	<b>-8 310</b>	<b>-1,9</b>	<b>-23 980</b>	<b>-5,6</b>	<b>14</b>

## Regierungsbezirk Leipzig

Schlüssel- nummer	Kreisfreie Stadt Landkreis Gemeinde	Allgemein bildende Schulen am 14. September 2006					
		Grundschulen				Mittelschulen	
		Schulen	Klassen	Schüler	Lehrer	Schulen	Klassen
		30	31	32	33	34	35
Noch: Landkreis Torgau-Oschatz							
14 3 89 210	Mügeln, Stadt	2	11	171	14	1	10
14 3 89 220	Naundorf	1	6	93	10	-	-
14 3 89 240	Oschatz, Stadt	3	23	456	42	1	22
14 3 89 250	Pflückuff	1	4	78	6	-	-
14 3 89 260	Schildau, Gneisenaustadt, Stadt	2	10	115	10	1	6
14 3 89 280	Sornzig-Ablaß	1	4	59	6	-	-
14 3 89 320	Torgau, Stadt	3	29	567	56	2	34
14 3 89 330	Trossin	-	-	-	-	-	-
14 3 89 340	Wermsdorf	2	10	195	15	1	11
14 3 89 380	Zinna	-	-	-	-	-	-
143	Regierungsbezirk Leipzig	199	1 490	28 718	2 379	78	993
14	Sachsen	847	5 986	115 952	9 336	365	4 297

## Regierungsbezirk Leipzig

Allgemein bildende Schulen am 14. September 2006										Schlüssel- nummer
Mittelschulen		Gymnasien				allgemein bildende Förderschulen				
Schüler	Lehrer	Schulen	Klassen	Schüler	Lehrer	Schulen	Klassen	Schüler	Lehrer	
36	37	38	39	40	41	42	43	44	45	
207	20	-	-	-	-	-	-	-	-	14 3 89 210
-	-	-	-	-	-	-	-	-	-	14 3 89 220
465	47	1	20	769	71	1	15	155	23	14 3 89 240
-	-	-	-	-	-	-	-	-	-	14 3 89 250
23	4	-	-	-	-	-	-	-	-	14 3 89 260
-	-	-	-	-	-	-	-	-	-	14 3 89 280
686	83	2	24	880	81	1	25	256	42	14 3 89 320
-	-	-	-	-	-	-	-	-	-	14 3 89 330
220	22	-	-	-	-	1	7	56	13	14 3 89 340
-	-	-	-	-	-	-	-	-	-	14 3 89 380
21 844	2 361	36	649	23 614	2 194	39	530	5 250	910	143
94 652	10 394	143	2 491	89 556	8 452	163	2 087	20 094	3 402	14

**Regierungsbezirk Leipzig**

Schlüssel- nummer	Kreisfreie Stadt Landkreis Gemeinde	Absolventen/Abgänger am Ende des Schuljahres			
		insgesamt	davon		
			ohne Hauptschul- abschluss	mit Hauptschul- abschluss	mit Realschul- abschluss
		46	47	48	49
Noch: Landkreis Torgau-Oschatz					
14 3 89 210	Müglitz, Stadt	60	-	10	50
14 3 89 220	Naundorf	39	-	-	39
14 3 89 240	Oschatz, Stadt	283	27	37	119
14 3 89 250	Pflückuff	-	-	-	-
14 3 89 260	Schildau, Gneisenaustadt, Stadt	1	1	-	-
14 3 89 280	Sornzig-Ablaß	-	-	-	-
14 3 89 320	Torgau, Stadt	367	49	31	144
14 3 89 330	Trossin	-	-	-	-
14 3 89 340	Wermsdorf	63	8	20	35
14 3 89 380	Zinna	-	-	-	-
<b>143</b>	<b>Regierungsbezirk Leipzig</b>	<b>12 336</b>	<b>1 250</b>	<b>1 575</b>	<b>5 863</b>
<b>14</b>	<b>Sachsen</b>	<b>50 019</b>	<b>4 316</b>	<b>5 610</b>	<b>25 954</b>

## Regierungsbezirk Leipzig

2005/06	Berufsbildende Schulen am 6. November 2006				Gewerbeanzeigen 2006		Schlüssel- nummer
mit allgemeiner Hochschulreife	Schulen	Klassen	Schüler	Lehrer	Anmel- dungen	Abmel- dungen	
50	51	52	53	54	55	56	
-	-	-	-	-	23	18	14 3 89 210
-	-	-	-	-	6	12	14 3 89 220
100	3	67	1 348	62	131	109	14 3 89 240
-	-	-	-	-	22	18	14 3 89 250
-	-	-	-	-	46	25	14 3 89 260
-	-	-	-	-	13	12	14 3 89 280
143	3	83	1 800	90	189	182	14 3 89 320
-	-	-	-	-	15	9	14 3 89 330
-	-	-	-	-	50	36	14 3 89 340
-	-	-	-	-	15	3	14 3 89 380
<b>3 648</b>	<b>64</b>	<b>1 977</b>	<b>42 603</b>	<b>1 765</b>	<b>12 732</b>	<b>9 504</b>	<b>143</b>
<b>14 139</b>	<b>297</b>	<b>7 907</b>	<b>166 656</b>	<b>7 389</b>	<b>43 736</b>	<b>35 256</b>	<b>14</b>

**Regierungsbezirk Leipzig**

Schlüssel- nummer	Kreisfreie Stadt Landkreis Gemeinde	Sozialversicherungspflichtig Beschäftigte am 30. Juni 2006				
		am Arbeitsort			am Wohnort	
		insgesamt	männlich	weiblich	insgesamt	männlich
		57	58	59	60	61
Noch: Landkreis Torgau-Oschatz						
14 3 89 210	Mügeln, Stadt	786	405	381	1 685	906
14 3 89 220	Naundorf	752	557	195	986	539
14 3 89 240	Oschatz, Stadt	6 154	2 767	3 387	5 603	2 838
14 3 89 250	Pflückuff	380	285	95	1 022	548
14 3 89 260	Schildau, Gneisenaustadt, Stadt	952	319	633	1 286	691
14 3 89 280	Sornzig-Ablaß	643	356	287	818	434
14 3 89 320	Torgau, Stadt	7 197	3 278	3 919	5 003	2 634
14 3 89 330	Trossin	220	144	76	540	306
14 3 89 340	Wermsdorf	1 286	505	781	2 132	1 053
14 3 89 380	Zinna	116	58	58	551	290
143	Regierungsbezirk Leipzig	342 098	169 918	172 180	342 540	173 355
14	Sachsen	1 342 567	683 142	659 425	1 388 761	721 148

## Regierungsbezirk Leipzig

	Arbeitslose im Jahresdurchschnitt 2006						Schlüssel- nummer
	insgesamt	und zwar					
weiblich		weiblich	Ausländer	im Alter von unter 25 Jahren	im Alter von 55 Jahren u. mehr	Langzeit- arbeitslose	
62	63	64	65	66	67	68	
779	427	211	.	63	47	164	14 3 89 210
447	211	97	.	31	19	71	14 3 89 220
2 765	1 503	745	24	217	190	576	14 3 89 240
474	225	105	.	42	25	83	14 3 89 250
595	310	156	.	31	42	119	14 3 89 260
384	214	102	.	29	25	53	14 3 89 280
2 369	2 481	1 206	126	326	265	1 233	14 3 89 320
234	125	79	.	12	20	47	14 3 89 330
1 079	458	199	.	60	55	140	14 3 89 340
261	165	80	4	20	17	75	14 3 89 380
169 185	99 544	46 755	4 317	12 729	12 021	.	143
667 613	371 872	184 497	11 406	45 787	51 597	.	14

**Regierungsbezirk Leipzig**

Schlüssel- nummer	Kreisfreie Stadt Landkreis Gemeinde	Bodenfläche am 31.12.2006 nach Art der tatsächlichen Nutzung in ha		
		insgesamt	Siedlungs- und Verkehrsfläche	
			zusammen	Gebäude- und Freifläche
		69	70	71
Noch: Landkreis Torgau-Oschatz				
14 3 89 210	Mügeln, Stadt	2 306	233	138
14 3 89 220	Naundorf	3 689	231	127
14 3 89 240	Oschatz, Stadt	5 531	921	556
14 3 89 250	Pflückuff	4 825	275	130
14 3 89 260	Schildau, Gneisenaustadt, Stadt	7 460	350	156
14 3 89 280	Sornzig-Ablaß	3 189	261	138
14 3 89 320	Torgau, Stadt	4 208	850	530
14 3 89 330	Trossin	7 958	305	131
14 3 89 340	Wermsdorf	10 441	636	256
14 3 89 380	Zinna	1 220	154	116
<b>143</b>	<b>Regierungsbezirk Leipzig</b>	<b>438 851</b>	<b>54 988</b>	<b>30 806</b>
<b>14</b>	<b>Sachsen</b>	<b>1 841 716</b>	<b>217 568</b>	<b>122 820</b>

## Regierungsbezirk Leipzig

Bodenfläche am 31.12.2006 nach Art der tatsächlichen Nutzung in ha					Schlüssel- nummer
Siedlungs- und Verkehrsfläche					
Betriebsfläche (ohne Abbau- und Bergbaufläche)	Erholungsfläche	Friedhofsfläche	Verkehrsfläche	darunter Straße, Weg, Platz	
72	73	74	75	76	
3	12	3	77	68	14 3 89 210
1	12	1	90	87	14 3 89 220
12	68	6	280	210	14 3 89 240
3	6	2	134	124	14 3 89 250
2	27	2	162	159	14 3 89 260
18	15	0	89	83	14 3 89 280
34	58	8	221	186	14 3 89 320
-	16	1	156	156	14 3 89 330
15	72	5	289	278	14 3 89 340
1	1	1	36	33	14 3 89 380
1 136	4 322	443	18 281	15 076	143
3 836	14 987	1 672	74 254	61 648	14

**Regierungsbezirk Leipzig**

Schlüssel- nummer	Kreisfreie Stadt Landkreis Gemeinde	Verarbeitendes Gewerbe sowie Bergbau und Gewinnung		
		Betriebe	tätige Personen	geleistete Arbeitsstunden
				1 000 h
		77	78	79
Noch: Landkreis Torgau-Oschatz				
14 3 89 210	Mügeln, Stadt	3	141	258
14 3 89 220	Naundorf	-	-	-
14 3 89 240	Oschatz, Stadt	11	1 048	1 733
14 3 89 250	Pflückuff	-	-	-
14 3 89 260	Schildau, Gneisenaustadt, Stadt	2	.	.
14 3 89 280	Sornzig-Ablaß	4	306	470
14 3 89 320	Torgau, Stadt	18	1 041	1 689
14 3 89 330	Trossin	1	.	.
14 3 89 340	Wermsdorf	5	381	605
14 3 89 380	Zinna	-	-	-
<b>143</b>	<b>Regierungsbezirk Leipzig</b>	<b>579</b>	<b>42 227</b>	<b>71 188</b>
<b>14</b>	<b>Sachsen</b>	<b>2 896</b>	<b>234 084</b>	<b>395 986</b>

## Regierungsbezirk Leipzig

von Steinen und Erden 2006			Investitionen im Verarbeitenden Gewerbe 2005			Schlüssel- nummer
bezahlte Entgelte	Gesamt- umsatz	darunter Auslandsumsatz	Betriebe mit Investitionen	Bruttoanlageinvestitionen		
				insgesamt	je Beschäftigten	
1 000 €	1 000 €			1 000 €	€	
80	81	82	83	84	85	
3 092	22 600	1 091	3	637	4 719	14 3 89 210
-	-	-	-	-	-	14 3 89 220
22 400	141 008	41 351	9	13 321	12 403	14 3 89 240
-	-	-	-	-	-	14 3 89 250
.	.	.	1	.	.	14 3 89 260
6 472	26 966	5 503	3	6 709	27 609	14 3 89 280
24 294	247 688	58 323	11	17 302	16 701	14 3 89 320
.	.	.	1	.	.	14 3 89 330
6 257	24 279	22	5	1 435	3 232	14 3 89 340
-	-	-	-	-	-	14 3 89 380
1 191 151	10 606 078	3 622 610	453	444 354	10 761	143
6 429 718	50 966 112	17 370 747	2 289	3 062 367	13 373	14

## Regierungsbezirk Leipzig

Schlüssel- nummer	Kreisfreie Stadt Landkreis Gemeinde	Bauhauptgewerbe		
		Juni 2006 (Ergänzungserhebung)		
		Betriebe	tätige Personen	Gesamtumsatz 2005 in 1 000 €
		86	87	88
Noch: Landkreis Torgau-Oschatz				
14 3 89 210	Mügeln, Stadt	9	46	2 265
14 3 89 220	Naundorf	2	.	.
14 3 89 240	Oschatz, Stadt	15	249	47 974
14 3 89 250	Pflückuff	9	77	3 614
14 3 89 260	Schildau, Gneisenaustadt, Stadt	12	43	2 593
14 3 89 280	Sornzig-Ablaß	7	35	2 462
14 3 89 320	Torgau, Stadt	20	273	23 360
14 3 89 330	Trossin	3	25	2 176
14 3 89 340	Wermsdorf	17	120	7 530
14 3 89 380	Zinna	1	.	.
<b>143</b>	<b>Regierungsbezirk Leipzig</b>	<b>1 487</b>	<b>14 535</b>	<b>1 485 136</b>
<b>14</b>	<b>Sachsen</b>	<b>6 448</b>	<b>58 051</b>	<b>5 426 657</b>

## Regierungsbezirk Leipzig

Ausbaugewerbe			Baugenehmigungen 2006				Schlüssel- nummer
Juni 2006 (Jährliche Erhebung)			Errichtung neuer Gebäude				
Betriebe	tätige Personen	Gesamtumsatz 2005 in 1 000 €	Wohn- gebäude	darunter mit		Nichtwohn- gebäude	
				1 Wohnung	2 Wohnungen		
89	90	91	92	93	94	95	
1	.	.	-	-	-	1	14 3 89 210
-	-	-	5	5	-	2	14 3 89 220
4	48	2 372	10	10	-	7	14 3 89 240
1	.	.	1	1	-	-	14 3 89 250
1	.	.	5	5	-	7	14 3 89 260
-	-	-	1	1	-	1	14 3 89 280
7	186	17 075	12	12	-	13	14 3 89 320
-	-	-	1	1	-	1	14 3 89 330
2	.	.	6	6	-	3	14 3 89 340
-	-	-	2	2	-	1	14 3 89 380
281	6 656	527 895	1 292	1 197	54	339	143
1 088	25 988	2 123 793	4 563	4 170	258	1 529	14

**Regierungsbezirk Leipzig**

Schlüssel- nummer	Kreisfreie Stadt Landkreis Gemeinde	Baugenehmigungen 2006					Wohnfläche in m²
		Wohnungen in Wohn- und Nichtwohngeb.	davon mit ... Räumen				
			1 und 2	3	4	5 und mehr	
		96	97	98	99	100	101
Noch: Landkreis Torgau-Oschatz							
14 3 89 210	Müglitz, Stadt	3	-	-1	4	-	160
14 3 89 220	Naundorf	6	-	1	-	5	752
14 3 89 240	Oschatz, Stadt	9	-1	-2	2	10	1 665
14 3 89 250	Pflückuff	2	-	1	-	1	241
14 3 89 260	Schildau, Gneisenaustadt, Stadt	7	-	-	-	7	840
14 3 89 280	Sornzig-Ablaß	1	-	-	1	-	117
14 3 89 320	Torgau, Stadt	22	1	5	2	14	2 493
14 3 89 330	Trossin	1	-	-1	1	1	188
14 3 89 340	Wermsdorf	11	1	2	-	8	1 277
14 3 89 380	Zinna	3	-	-	-	3	486
143	Regierungsbezirk Leipzig	2 341	335	306	335	1 365	275 914
14	Sachsen	7 365	694	669	772	5 230	927 123

## Regierungsbezirk Leipzig

Baufertigstellungen 2006									Schlüssel- nummer
Errichtung neuer Gebäude			Wohnungen in Wohn- und Nichtwohngeb.	davon mit ... Räumen				Wohnfläche in m²	
Wohn- gebäude	dar. mit 1 und 2 Wohnungen	Nichtwohn- gebäude		1 und 2	3	4	5 und mehr		
102	103	104	105	106	107	108	109	110	
-	-	1	2	-	-2	2	2	209	14 3 89 210
3	3	-	4	-	1	-	3	464	14 3 89 220
11	11	8	2	3	-14	3	10	1 292	14 3 89 240
-	-	-	2	-	-	-	2	304	14 3 89 250
1	1	6	1	-	-	1	-	153	14 3 89 260
1	1	2	1	-	-	-	1	105	14 3 89 280
12	12	12	21	2	6	-	13	1 848	14 3 89 320
1	1	1	2	-	1	-1	2	325	14 3 89 330
4	4	1	8	1	-	-1	8	1 100	14 3 89 340
-	-	-	2	-	-	1	1	286	14 3 89 380
1 379	1 349	303	2 169	218	164	387	1 400	256 179	143
4 455	4 336	1 258	6 484	366	313	929	4 876	828 492	14

## Regierungsbezirk Leipzig

Schlüssel- nummer	Kreisfreie Stadt Landkreis Gemeinde	Fortschreibung des Gebäude- und Wohnungsbestandes				
		Bestand an Wohnge- bäuden	darunter mit 1 oder 2 Wohnungen	Bestand an Wohnungen in		
				insge- samt	davon mit ... Räumen	
					1	2
		111	112	113	114	115
Noch: Landkreis Torgau-Oschatz						
14 3 89 210	Mügeln, Stadt	1 190	981	2 344	6	71
14 3 89 220	Naundorf	707	639	1 142	1	22
14 3 89 240	Oschatz, Stadt	3 051	2 240	8 503	100	288
14 3 89 250	Pflückuff	773	742	1 073	2	33
14 3 89 260	Schildau, Gneisenaustadt, Stadt	1 195	1 137	1 669	1	55
14 3 89 280	Sornzig-Ablaß	692	601	1 207	7	42
14 3 89 320	Torgau, Stadt	2 560	1 477	10 061	38	811
14 3 89 330	Trossin	539	504	782	5	29
14 3 89 340	Wermsdorf	1 752	1 581	2 898	10	98
14 3 89 380	Zinna	350	311	634	1	19
<b>143</b>	<b>Regierungsbezirk Leipzig</b>	<b>184 001</b>	<b>132 655</b>	<b>600 976</b>	<b>9 343</b>	<b>40 631</b>
<b>14</b>	<b>Sachsen</b>	<b>779 325</b>	<b>568 215</b>	<b>2 336 451</b>	<b>31 387</b>	<b>159 611</b>

## Regierungsbezirk Leipzig

am 31. Dezember 2006								Schlüssel- nummer
Wohn- und Nichtwohngebäuden						Wohnungen je 1 000 Einwohner		
davon mit ... Räumen					Wohnfläche in 100 m²			
3	4	5	6	7 und mehr			darin Räume	
116	117	118	119	120	121	122	123	
543	798	481	261	184	1 404	1 754	499	14 3 89 210
174	358	240	184	163	1 237	970	437	14 3 89 220
2 252	3 471	1 483	552	357	2 766	5 993	531	14 3 89 240
178	327	255	157	121	906	937	437	14 3 89 250
250	522	410	248	183	1 401	1 445	447	14 3 89 260
148	356	337	158	159	1 251	965	508	14 3 89 280
3 164	3 984	1 397	427	240	1 843	6 820	549	14 3 89 320
118	232	185	132	81	613	674	522	14 3 89 330
526	878	743	379	264	2 039	2 404	491	14 3 89 340
73	183	237	61	60	458	548	382	14 3 89 380
160 179	226 676	101 567	39 006	23 574	181 196	421 877	561	143
636 043	842 267	397 237	164 803	105 103	802 726	1 624 657	550	14

## Regierungsbezirk Leipzig

Schlüssel- nummer	Kreisfreie Stadt Landkreis Gemeinde	Tourismus 2006				Straßenver- kehrsunfälle insgesamt (ohne sonst.)
		geöffnete Beherber- gungsstätten	angebotene Gästebetten	Ankünfte	Übernach- tungen	
		124	125	126	127	128
Noch: Landkreis Torgau-Oschatz						
14 3 89 210	Mügeln, Stadt	1	.	.	.	17
14 3 89 220	Naundorf	-	-	-	-	14
14 3 89 240	Oschatz, Stadt	4	138	6 862	12 908	84
14 3 89 250	Pflückuff	2	.	.	.	17
14 3 89 260	Schildau, Gneisenaustadt, Stadt	3	59	1 557	4 826	24
14 3 89 280	Sornzig-Ablaß	-	-	-	-	10
14 3 89 320	Torgau, Stadt	8	326	17 552	26 285	88
14 3 89 330	Trossin	2	.	.	.	5
14 3 89 340	Wermsdorf	4	137	4 696	9 837	29
14 3 89 380	Zinna	-	-	-	-	4
<b>143</b>	<b>Regierungsbezirk Leipzig</b>	<b>312</b>	<b>21 548</b>	<b>1 421 167</b>	<b>3 139 379</b>	<b>5 686</b>
<b>14</b>	<b>Sachsen</b>	<b>2 088</b>	<b>111 368</b>	<b>5 975 861</b>	<b>15 900 797</b>	<b>23 052</b>

## Regierungsbezirk Leipzig

Schwerwiegende Unfälle mit Sachschaden 2006		Straßenverkehrsunfälle mit Personenschaden 2006				Kraftfahrzeugbestand am 1. Januar 2007			Schlüsselnummer
im engeren Sinne	unter Alkoholeinwirkung	insgesamt	verunglückte Personen			insgesamt	darunter		
			Getötete	Schwerverletzte	Leichtverletzte		Pkw	Krafträder	
129	130	131	132	133	134	135	136	137	
-	3	14	-	7	9	3 158	2 720	159	14 3 89 210
4	-	10	1	7	10	2 343	1 685	98	14 3 89 220
20	5	59	-	16	64	10 830	9 336	507	14 3 89 240
8	-	9	-	5	5	2 139	1 708	123	14 3 89 250
5	-	19	1	9	22	3 127	2 559	203	14 3 89 260
3	-	7	-	2	7	2 014	1 633	87	14 3 89 280
24	2	62	5	17	57	10 357	8 956	456	14 3 89 320
1	-	4	-	2	4	1 401	1 118	81	14 3 89 330
5	1	23	-	9	23	4 358	3 663	215	14 3 89 340
1	-	3	-	-	3	1 136	959	73	14 3 89 380
1 527	292	3 867	68	1 014	3 817	628 142	539 961	29 196	143
6 297	1 154	15 601	275	4 615	15 137	2 718 343	2 332 618	136 292	14

**Regierungsbezirk Leipzig**

Schlüssel- nummer	Kreisfreie Stadt Landkreis Gemeinde	Ist-Aufkommen an Gemeindesteuern 2006 in 1 000 €				
		Grund- steuer A	Grund- steuer B	Gewerbe- steuer	Gemeindeanteil an der Ein- kommensteuer	Gemeindeanteil an der Umsatzsteuer
		138	139	140	141	142
Noch: Landkreis Torgau-Oschatz						
14 3 89 210	Mügeln, Stadt	43	313	458	362	101
14 3 89 220	Naundorf	64	137	248	176	47
14 3 89 240	Oschatz, Stadt	71	1 663	3 201	1 569	650
14 3 89 250	Pflückuff	28	183	154	234	41
14 3 89 260	Schildau, Gneisenaustadt, Stadt	37	260	114	268	47
14 3 89 280	Sornzig-Ablaß	49	177	278	154	36
14 3 89 320	Torgau, Stadt	24	1 570	3 831	1 543	691
14 3 89 330	Trossin	32	96	187	93	21
14 3 89 340	Wermsdorf	93	387	909	510	94
14 3 89 380	Zinna	24	116	53	135	15
143	Regierungsbezirk Leipzig	4 624	114 728	298 181	106 586	44 702
14	Sachsen	14 013	420 651	1 046 609	408 513	151 798

## Regierungsbezirk Leipzig

Hebesätze in %			Realsteuer- aufbringungs- kraft 2006	Steuereinnahmekraft 2006		Schuldenstand am 31.12.2006		Personal- stand am 30. Juni 2006	Schlüssel- nummer
Grund- steuer A	Grund- steuer B	Gewerbe- steuer		insgesamt	je Einwohner	insgesamt	je Einwohner		
143	144	145	146	147	148	149	150	151	
300	380	375	917	1 334	282	2 791	590	29	14 3 89 210
280	365	375	510	707	268	582	221	36	14 3 89 220
300	420	375	5 376	7 271	451	19 453	1 207	216	14 3 89 240
285	370	380	417	677	274	1 406	569	27	14 3 89 250
285	375	380	473	777	205	3 017	797	41	14 3 89 260
280	365	375	576	738	304	1 010	416	28	14 3 89 280
250	360	400	5 946	7 817	421	18 382	991	200	14 3 89 320
285	375	360	363	456	307	252	170	16	14 3 89 330
300	375	375	1 558	2 069	349	2 910	491	63	14 3 89 340
280	375	375	222	366	221	312	188	17	14 3 89 380
300	444	429	408 024	532 899	496	1 526 228	1 422	20 863	143
297	446	415	1 481 273	1 945 659	457	4 159 134	976	72 475	14

## Regierungsbezirk Leipzig

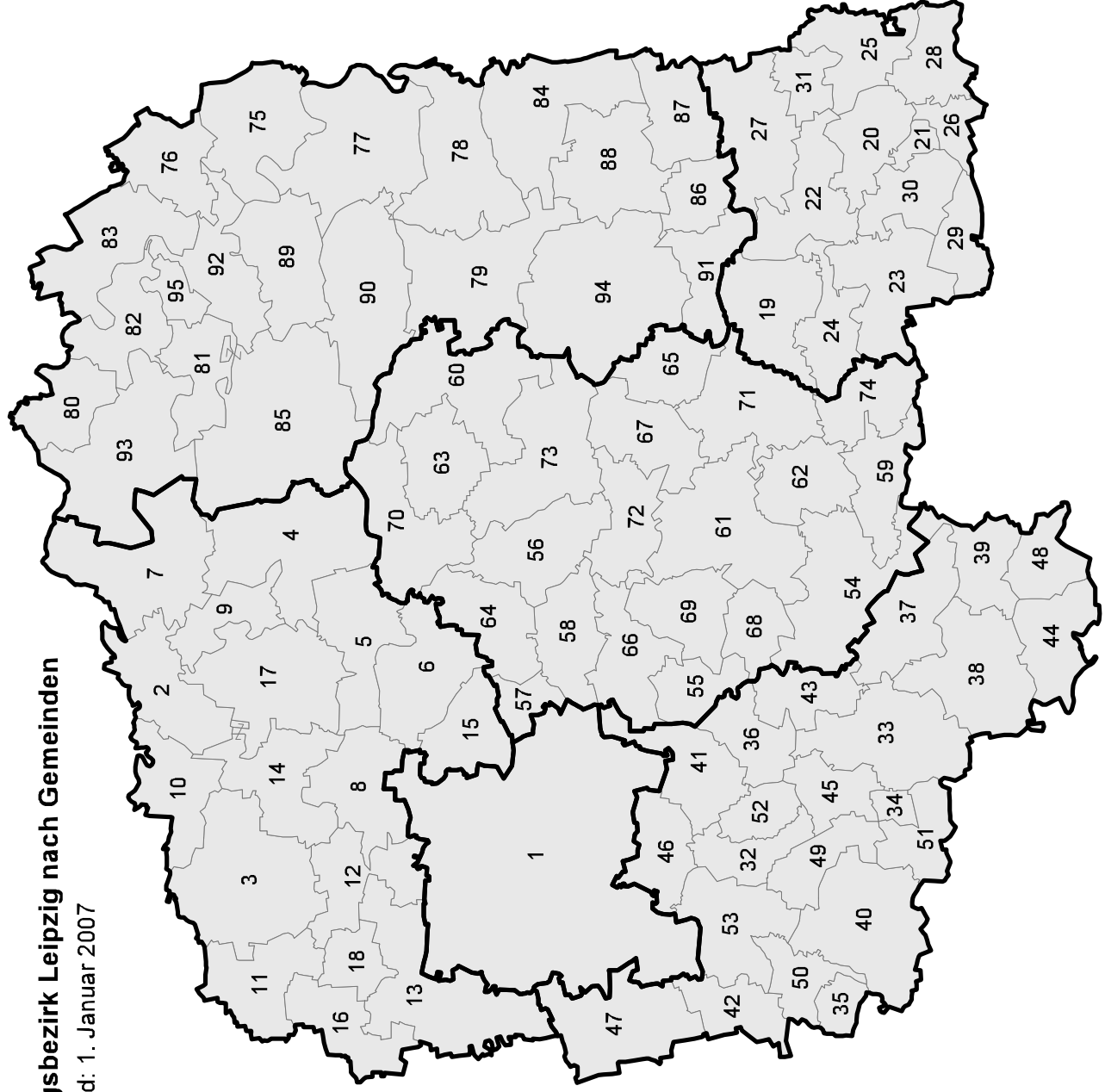
Schlüssel- nummer	Kreisfreie Stadt Landkreis Gemeinde	Berein. Einnahmen der öffentlichen Kommunalhaushalte 2006 in 1 000 €				
		insgesamt	Einnahmen der laufenden Rechnung	darunter		Einnahmen der Kapital- rechnung
				Schlüsselzu- weis. v. Land	Gebühren, zweckg. Abg.	
		152	153	154	155	156
Noch: Landkreis Torgau-Oschatz						
14 3 89 210	Mügeln, Stadt	4 495	3 697	1 350	53	799
14 3 89 220	Naundorf	2 457	2 205	683	131	252
14 3 89 240	Oschatz, Stadt	19 940	17 068	4 568	1 253	2 872
14 3 89 250	Pflückuff	1 826	1 770	521	53	56
14 3 89 260	Schildau, Gneisenaustadt, Stadt	3 166	3 024	1 037	270	142
14 3 89 280	Sornzig-Ablaß	2 523	1 959	390	218	564
14 3 89 320	Torgau, Stadt	26 020	21 444	5 776	1 110	4 576
14 3 89 330	Trossin	1 163	1 119	226	68	44
14 3 89 340	Wermsdorf	6 436	5 448	1 599	533	988
14 3 89 380	Zinna	1 134	1 103	306	88	30
<b>143</b>	<b>Regierungsbezirk Leipzig</b>	<b>2 295 517</b>	<b>1 983 574</b>	<b>561 352</b>	<b>119 619</b>	<b>311 943</b>
<b>14</b>	<b>Sachsen</b>	<b>9 418 204</b>	<b>7 361 639</b>	<b>2 100 099</b>	<b>509 839</b>	<b>2 056 565</b>

## Regierungsbezirk Leipzig

Bereinigte Ausgaben der öffentlichen Kommunalhaushalte 2006 in 1 000 €							Finanzierungs- saldo 2006 in 1 000 €	Schlüssel- nummer
insgesamt	Ausgaben der laufenden Rechnung	darunter		Ausgaben der Kapital- rechnung	darunter			
		Personal- ausgaben	laufender Sachaufwand		Sach- investitionen	darunter Bau- maßnahmen		
157	158	159	160	161	162	163	164	
4 845	3 634	1 026	844	1 211	1 134	1 023	-349	14 3 89 210
2 341	2 002	984	631	340	264	135	116	14 3 89 220
22 866	14 440	5 715	2 942	8 426	7 208	6 642	-2 925	14 3 89 240
1 678	1 608	483	335	70	70	61	148	14 3 89 250
3 374	3 011	1 441	772	363	95	77	-208	14 3 89 260
2 622	1 908	970	450	714	714	692	-99	14 3 89 280
27 773	16 733	6 490	4 548	11 040	10 817	10 254	-1 754	14 3 89 320
1 165	1 046	408	280	119	78	63	-2	14 3 89 330
6 487	4 506	1 923	1 472	1 981	2 015	1 785	-51	14 3 89 340
1 183	1 016	524	152	167	167	147	-49	14 3 89 380
2 234 509	1 862 581	503 725	341 404	371 928	325 235	281 684	61 008	143
8 358 560	6 845 286	1 987 279	1 315 380	1 513 274	1 336 119	1 166 414	1 059 643	14

# Regierungsbezirk Leipzig nach Gemeinden

Gebietsstand: 1. Januar 2007



1 Leipzig, Stadt	38 Froburg, Stadt	75 Arzberg
2 Bad Dübau, Stadt	39 Geithain, Stadt	76 Beilrode
3 Delitzsch, Stadt	40 Groitzsch, Stadt	77 Belgern, Stadt
4 Doberschütz	41 Großspöna	78 Cavertitz
5 Eilenburg, Stadt	42 Kitzén	79 Dahlen, Stadt
6 Jesewitz	43 Kitzscher, Stadt	80 Domnitzsch, Stadt
7 Kossa	44 Kohren-Sahlis, Stadt	81 Dreiheide
8 Krostitz	45 Lobstädt	82 Elsnig
9 Laußig	46 Markkleeberg, Stadt	83 Großtreben-Zwethau
10 Löbnitz	47 Markranstädt, Stadt	84 Liebschützberg
11 Neukyhna	48 Narsdorf	85 Mockrehna
12 Rackwitz	49 Neukieritzsch	86 Mügeln, Stadt
13 Schkeuditz, Stadt	50 Pegau, Stadt	87 Naundorf
14 Schönewölkau	51 Regis-Breitlingen, Stadt	88 Oschatz, Stadt
15 Taucha, Stadt	52 Rötha, Stadt	89 Pflückuff
16 Wiedemar	53 Zwenkau, Stadt	90 Schildau, Stadt, Gneisenaustadt
17 Zschepplin	54 Bad Lausick, Stadt	91 Sornzig-Ablass
18 Zwochau	55 Belgershain	92 Torgau, Stadt
19 Bockelwitz	56 Bennewitz	93 Trossin
20 Döbeln, Stadt	57 Borsdorf	94 Wermsdorf
21 Ebersbach	58 Brandis, Stadt	95 Zinna
22 Großweitzschen	59 Colditz, Stadt	
23 Hartha, Stadt	60 Falkenhain	
24 Leisnig, Stadt	61 Grimma, Stadt	
25 Mochau	62 Großbothen	
26 Niederstrießis	63 Hohburg	
27 Ostrau	64 Machern	
28 Roßwein, Stadt	65 Mutzschen, Stadt	
29 Waldheim, Stadt	66 Naunhof, Stadt	
30 Ziegra-Knobelsdorf	67 Nerchau, Stadt	
31 Zschaitz-Ottewig	68 Otterwisch	
32 Böhlen, Stadt	69 Parthenstein	
33 Borna, Stadt	70 Thallwitz	
34 Deutzen	71 Thümmnitzwalde	
35 Elstertrebnitz	72 Trebsen/Mulde, Stadt	
36 Espenhain	73 Wurzen, Stadt	
37 Eulatal	74 Zschadraß	

## Alphabetisches Verzeichnis der Gemeinden

Gemeinde	Schlüssel- nummer	Kreisfreie Stadt/Landkreis	Regierungs- bezirk	PLZ
<b>A</b>				
Adorf, Stadt	14 1 78 010	Vogtlandkreis	Chemnitz	08626
Altenberg, Stadt	14 2 90 010	Weißeritzkreis	Dresden	01773
Altmittweida	14 1 82 020	Mittweida	Chemnitz	09648
Amtsberg	14 1 81 010	Mittlerer Erzgebirgskreis	Chemnitz	09439
Annaberg-Buchholz, Stadt	14 1 71 010	Annaberg	Chemnitz	09456
Arnsdorf	14 2 92 005	Kamenz	Dresden	01477
Arzberg	14 3 89 010	Torgau-Oschatz	Leipzig	04886
Aue, Stadt	14 1 91 040	Aue-Schwarzenberg	Chemnitz	08280
Auerbach	14 1 88 020	Stollberg	Chemnitz	09392
Auerbach/Vogtl., Stadt	14 1 78 030	Vogtlandkreis	Chemnitz	08209
Augustsburg, Stadt	14 1 77 010	Freiberg	Chemnitz	09573
<b>B</b>				
Bad Brambach	14 1 78 040	Vogtlandkreis	Chemnitz	08648
Bad Dübener, Stadt	14 3 74 020	Delitzsch	Leipzig	04849
Bad Elster, Stadt	14 1 78 050	Vogtlandkreis	Chemnitz	08645
Bad Gottleuba-Berggießhübel, Stadt	14 2 87 015	Sächsische Schweiz	Dresden	01816
Bad Lausick, Stadt	14 3 83 020	Muldentalkreis	Leipzig	04651
Bad Muskau, Stadt	14 2 84 010	Niederschlesischer Oberlausitzkreis	Dresden	02953
Bad Schandau, Stadt	14 2 87 020	Sächsische Schweiz	Dresden	01814
Bad Schlema	14 1 91 270	Aue-Schwarzenberg	Chemnitz	08301
Bahretal	14 2 87 040	Sächsische Schweiz	Dresden	01819
Bannewitz	14 2 90 020	Weißeritzkreis	Dresden	01728
Bärenstein	14 1 71 030	Annaberg	Chemnitz	09471
Bautzen, Stadt	14 2 72 010	Bautzen	Dresden	02625
Beiersdorf	14 2 86 010	Löbau-Zittau	Dresden	02736
Beilrode	14 3 89 030	Torgau-Oschatz	Leipzig	04886
Belgern, Stadt	14 3 89 040	Torgau-Oschatz	Leipzig	04874
Belgershain	14 3 83 030	Muldentalkreis	Leipzig	04683
Bennewitz	14 3 83 040	Muldentalkreis	Leipzig	04828
Bergen	14 1 78 070	Vogtlandkreis	Chemnitz	08239
Bernsbach	14 1 91 070	Aue-Schwarzenberg	Chemnitz	08315
Bernsdorf	14 1 73 010	Chemnitzer Land	Chemnitz	09337
Bernsdorf, Stadt	14 2 92 020	Kamenz	Dresden	02994
Bernstadt a. d. Eigen, Stadt	14 2 86 020	Löbau-Zittau	Dresden	02748
Berthelsdorf	14 2 86 030	Löbau-Zittau	Dresden	02747
Bertsdorf-Hörnitz	14 2 86 040	Löbau-Zittau	Dresden	02763
Bischofswerda, Stadt	14 2 72 020	Bautzen	Dresden	01877
Bobritzsch	14 1 77 020	Freiberg	Chemnitz	09627
Bockau	14 1 91 080	Aue-Schwarzenberg	Chemnitz	08324
Bockelwitz	14 3 75 020	Döbeln	Leipzig	04703
Böhlen, Stadt	14 3 79 080	Leipziger Land	Leipzig	04564
Borna, Stadt	14 3 79 100	Leipziger Land	Leipzig	04552
Börnichen/Erzgeb.	14 1 81 030	Mittlerer Erzgebirgskreis	Chemnitz	09437
Borsdorf	14 3 83 055	Muldentalkreis	Leipzig	04451
Borstendorf	14 1 81 040	Mittlerer Erzgebirgskreis	Chemnitz	09579
Bösenbrunn	14 1 78 080	Vogtlandkreis	Chemnitz	08606
Boxberg/O.L.	14 2 84 020	Niederschlesischer Oberlausitzkreis	Dresden	02943
Brand-Erbisdorf, Stadt	14 1 77 030	Freiberg	Chemnitz	09618
Brandis, Stadt	14 3 83 060	Muldentalkreis	Leipzig	04821
Breitenbrunn/Erzgeb.	14 1 91 090	Aue-Schwarzenberg	Chemnitz	08359
Brettnig-Hauswalde	14 2 92 050	Kamenz	Dresden	01900
Burgstädt, Stadt	14 1 82 060	Mittweida	Chemnitz	09217

## Noch: Alphabetisches Verzeichnis der Gemeinden

Gemeinde	Schlüssel- nummer	Kreisfreie Stadt/Landkreis	Regierungs- bezirk	PLZ
Burgstein	14 1 78 100	Vogtlandkreis	Chemnitz	08538
Burkau	14 2 72 030	Bautzen	Dresden	01906
Burkhardtsdorf	14 1 88 050	Stollberg	Chemnitz	09235
<b>C</b>				
Callenberg	14 1 73 030	Chemnitzer Land	Chemnitz	09337
Cavertitz	14 3 89 060	Torgau-Oschatz	Leipzig	04758
Chemnitz, Stadt	14 1 61 000	Chemnitz, Stadt	Chemnitz	09111
Claußnitz	14 1 82 080	Mittweida	Chemnitz	09236
Colditz, Stadt	14 3 83 070	Muldentalkreis	Leipzig	04680
Coswig, Stadt	14 2 80 040	Meißen	Dresden	01640
Crimmitschau, Stadt	14 1 93 020	Zwickauer Land	Chemnitz	08451
Crinitzberg	14 1 93 030	Zwickauer Land	Chemnitz	08147
Crosta	14 2 72 040	Bautzen	Dresden	02681
Crostwitz	14 2 92 090	Kamenz	Dresden	01920
Crottendorf	14 1 71 050	Annaberg	Chemnitz	09474
Cunewalde	14 2 72 050	Bautzen	Dresden	02733
<b>D</b>				
Dahlen, Stadt	14 3 89 080	Torgau-Oschatz	Leipzig	04774
Delitzsch, Stadt	14 3 74 060	Delitzsch	Leipzig	04509
Demitz-Thumitz	14 2 72 060	Bautzen	Dresden	01877
Dennheritz	14 1 93 080	Zwickauer Land	Chemnitz	08393
Deutschneudorf	14 1 81 060	Mittlerer Erzgebirgskreis	Chemnitz	09548
Deutzen	14 3 79 120	Leipziger Land	Leipzig	04574
Diera-Zehren	14 2 80 065	Meißen	Dresden	01665
Dippoldiswalde, Stadt	14 2 90 080	Weißeritzkreis	Dresden	01744
Döbeln, Stadt	14 3 75 030	Döbeln	Leipzig	04720
Doberschau-Gaußig	14 2 72 065	Bautzen	Dresden	02692
Doberschütz	14 3 74 080	Delitzsch	Leipzig	04838
Dohma	14 2 87 090	Sächsische Schweiz	Dresden	01796
Dohna, Stadt	14 2 87 100	Sächsische Schweiz	Dresden	01809
Dommitzsch, Stadt	14 3 89 100	Torgau-Oschatz	Leipzig	04880
Dorfchemnitz	14 1 77 070	Freiberg	Chemnitz	09619
Dorfhain	14 2 90 100	Weißeritzkreis	Dresden	01738
Drebach	14 1 81 080	Mittlerer Erzgebirgskreis	Chemnitz	09430
Dreiheide	14 3 89 110	Torgau-Oschatz	Leipzig	04860
Dresden, Stadt	14 2 62 000	Dresden, Stadt	Dresden	01067
Dürrhennersdorf	14 2 86 060	Löbau-Zittau	Dresden	02708
Dürrröhrsdorf-Dittersbach	14 2 87 110	Sächsische Schweiz	Dresden	01833
<b>E</b>				
Ebersbach	14 2 85 050	Riesa-Großenhain	Dresden	01561
Ebersbach	14 3 75 040	Döbeln	Leipzig	04720
Ebersbach/Sa., Stadt	14 2 86 070	Löbau-Zittau	Dresden	02730
Ehrenfriedersdorf, Stadt	14 1 71 080	Annaberg	Chemnitz	09427
Eibau	14 2 86 090	Löbau-Zittau	Dresden	02739
Eibenstock, Stadt	14 1 91 120	Aue-Schwarzenberg	Chemnitz	08309
Eichigt	14 1 78 130	Vogtlandkreis	Chemnitz	08626
Eilenburg, Stadt	14 3 74 090	Delitzsch	Leipzig	04838
Ellefeld	14 1 78 140	Vogtlandkreis	Chemnitz	08236
Elsnig	14 3 89 120	Torgau-Oschatz	Leipzig	04880
Elsterberg, Stadt	14 1 78 150	Vogtlandkreis	Chemnitz	07985
Elsterheide	14 2 92 110	Kamenz	Dresden	02979

## Noch: Alphabetisches Verzeichnis der Gemeinden

Gemeinde	Schlüssel- nummer	Kreisfreie Stadt/Landkreis	Regierungs- bezirk	PLZ
Elstertrebnitz	14 3 79 150	Leipziger Land	Leipzig	04523
Elstra, Stadt	14 2 92 120	Kamenz	Dresden	01920
Elterlein, Stadt	14 1 71 090	Annaberg	Chemnitz	09481
Eppendorf	14 1 77 080	Freiberg	Chemnitz	09575
Erlau	14 1 82 100	Mittweida	Chemnitz	09306
Erlbach	14 1 78 160	Vogtlandkreis	Chemnitz	08265
Erlbach-Kirchberg	14 1 88 080	Stollberg	Chemnitz	09385
Espenhain	14 3 79 180	Leipziger Land	Leipzig	04579
Eulatal	14 3 79 190	Leipziger Land	Leipzig	04651
<b>F</b>				
Falkenau	14 1 77 110	Freiberg	Chemnitz	09569
Falkenhain	14 3 83 100	Muldentalkreis	Leipzig	04808
Falkenstein/Vogtl., Stadt	14 1 78 170	Vogtlandkreis	Chemnitz	08223
Flöha, Stadt	14 1 77 120	Freiberg	Chemnitz	09557
Frankenberg/Sa., Stadt	14 1 82 120	Mittweida	Chemnitz	09669
Frankenstein	14 1 77 130	Freiberg	Chemnitz	09569
Frankenthal	14 2 72 080	Bautzen	Dresden	01909
Frauenstein, Stadt	14 1 77 140	Freiberg	Chemnitz	09623
Fraureuth	14 1 93 100	Zwickauer Land	Chemnitz	08427
Freiberg, Stadt	14 1 77 150	Freiberg	Chemnitz	09599
Freital, Stadt	14 2 90 130	Weißeritzkreis	Dresden	01705
Friedersdorf	14 2 86 100	Löbau-Zittau	Dresden	02742
Froburg, Stadt	14 3 79 220	Leipziger Land	Leipzig	04654
<b>G</b>				
Gablenz	14 2 84 040	Niederschlesischer Oberlausitzkreis	Dresden	02953
Geising, Stadt	14 2 90 140	Weißeritzkreis	Dresden	01778
Geithain, Stadt	14 3 79 230	Leipziger Land	Leipzig	04643
Gelenau/Erzgeb.	14 1 71 110	Annaberg	Chemnitz	09423
Geringswalde, Stadt	14 1 82 130	Mittweida	Chemnitz	09326
Gersdorf	14 1 73 060	Chemnitzer Land	Chemnitz	09355
Geyer, Stadt	14 1 71 120	Annaberg	Chemnitz	09468
Glashütte, Stadt	14 2 90 150	Weißeritzkreis	Dresden	01768
Glaubitz	14 2 85 070	Riesa-Großenhain	Dresden	01612
Glauchau, Stadt	14 1 73 070	Chemnitzer Land	Chemnitz	08371
Göda	14 2 72 110	Bautzen	Dresden	02633
Gohrisch	14 2 87 120	Sächsische Schweiz	Dresden	01824
Görlitz, Stadt	14 2 63 000	Görlitz, Stadt	Dresden	02826
Gornau/Erzgeb.	14 1 81 110	Mittlerer Erzgebirgskreis	Chemnitz	09405
Gornsdorf	14 1 88 090	Stollberg	Chemnitz	09390
Grimma, Stadt	14 3 83 120	Muldentalkreis	Leipzig	04668
Gröditz, Stadt	14 2 85 090	Riesa-Großenhain	Dresden	01609
Groitzsch, Stadt	14 3 79 260	Leipziger Land	Leipzig	04539
Groß Düben	14 2 84 060	Niederschlesischer Oberlausitzkreis	Dresden	02959
Großbothen	14 3 83 140	Muldentalkreis	Leipzig	04668
Großdubrau	14 2 72 130	Bautzen	Dresden	02694
Großenhain, Stadt	14 2 85 100	Riesa-Großenhain	Dresden	01558
Großharthau	14 2 72 140	Bautzen	Dresden	01909
Großhartmannsdorf	14 1 77 170	Freiberg	Chemnitz	09618
Großhennersdorf	14 2 86 110	Löbau-Zittau	Dresden	02747
Großnaundorf	14 2 92 170	Kamenz	Dresden	01936
Großolbersdorf	14 1 81 130	Mittlerer Erzgebirgskreis	Chemnitz	09432
Großpösna	14 3 79 290	Leipziger Land	Leipzig	04463

## Noch: Alphabetisches Verzeichnis der Gemeinden

Gemeinde	Schlüssel- nummer	Kreisfreie Stadt/Landkreis	Regierungs- bezirk	PLZ
Großpostwitz/O.L.	14 2 72 150	Bautzen	Dresden	02692
Großröhrsdorf, Stadt	14 2 92 180	Kamenz	Dresden	01900
Großrückerswalde	14 1 81 140	Mittlerer Erzgebirgskreis	Chemnitz	09518
Großschirma, Stadt	14 1 77 180	Freiberg	Chemnitz	09603
Großschönau	14 2 86 120	Löbau-Zittau	Dresden	02779
Großschweidnitz	14 2 86 130	Löbau-Zittau	Dresden	02708
Großtreben-Zwethau	14 3 89 130	Torgau-Oschatz	Leipzig	04886
Großweitzschen	14 3 75 060	Döbeln	Leipzig	04720
Grünbach, Höhenluftkurort	14 1 78 190	Vogtlandkreis	Chemnitz	08223
Grünhain-Beierfeld, Stadt	14 1 91 050	Aue-Schwarzenberg	Chemnitz	08358
Grünhainichen	14 1 81 150	Mittlerer Erzgebirgskreis	Chemnitz	09579
Guttau	14 2 72 160	Bautzen	Dresden	02694
<b>H</b>				
Hähnichen	14 2 84 090	Niederschlesischer Oberlausitzkreis	Dresden	02923
Hainewalde	14 2 86 140	Löbau-Zittau	Dresden	02779
Hainichen, Stadt	14 1 82 150	Mittweida	Chemnitz	09661
Halsbrücke	14 1 77 210	Freiberg	Chemnitz	09633
Hammerbrücke	14 1 78 200	Vogtlandkreis	Chemnitz	08269
Hartenstein, Stadt	14 1 93 130	Zwickauer Land	Chemnitz	08118
Hartha, Stadt	14 3 75 070	Döbeln	Leipzig	04746
Hartmannsdorf	14 1 82 160	Mittweida	Chemnitz	09232
Hartmannsdorf b. Kirchberg	14 1 93 140	Zwickauer Land	Chemnitz	08107
Hartmannsdorf-Reichenau	14 2 90 180	Weißeritzkreis	Dresden	01762
Haselbachtal	14 2 92 192	Kamenz	Dresden	01920
Heidenau, Stadt	14 2 87 140	Sächsische Schweiz	Dresden	01809
Heidersdorf	14 1 81 170	Mittlerer Erzgebirgskreis	Chemnitz	09526
Heinsdorfergrund	14 1 78 220	Vogtlandkreis	Chemnitz	08468
Hermisdorf/Erzgeb.	14 2 90 200	Weißeritzkreis	Dresden	01776
Herrnhut, Stadt	14 2 86 160	Löbau-Zittau	Dresden	02747
Hilbersdorf	14 1 77 230	Freiberg	Chemnitz	09627
Hirschfeld	14 1 93 150	Zwickauer Land	Chemnitz	08144
Hirschstein	14 2 85 160	Riesa-Großenhain	Dresden	01594
Hochkirch	14 2 72 170	Bautzen	Dresden	02627
Höckendorf	14 2 90 220	Weißeritzkreis	Dresden	01774
Hohburg	14 3 83 160	Muldentalkreis	Leipzig	04808
Hohendubrau	14 2 84 106	Niederschlesischer Oberlausitzkreis	Dresden	02906
Hohenstein-Ernstthal, Stadt	14 1 73 100	Chemnitzer Land	Chemnitz	09337
Hohndorf	14 1 88 100	Stollberg	Chemnitz	09394
Hohnstein, Stadt	14 2 87 160	Sächsische Schweiz	Dresden	01848
Hohwald	14 2 87 170	Sächsische Schweiz	Dresden	01844
Horka	14 2 84 110	Niederschlesischer Oberlausitzkreis	Dresden	02923
Hormersdorf	14 1 88 110	Stollberg	Chemnitz	09395
Hoyerswerda, Stadt	14 2 64 000	Hoyerswerda, Stadt	Dresden	02977
<b>J</b>				
Jahnsdorf/Erzgeb.	14 1 88 125	Stollberg	Chemnitz	09387
Jesewitz	14 3 74 140	Delitzsch	Leipzig	04838
Johanngeorgenstadt, Stadt	14 1 91 180	Aue-Schwarzenberg	Chemnitz	08349
Jöhstadt, Stadt	14 1 71 190	Annaberg	Chemnitz	09477
Jonsdorf, Kurort	14 2 86 180	Löbau-Zittau	Dresden	02796

## Noch: Alphabetisches Verzeichnis der Gemeinden

Gemeinde	Schlüssel- nummer	Kreisfreie Stadt/Landkreis	Regierungs- bezirk	PLZ
<b>K</b>				
Käbschütztal	14 2 80 150	Meißen	Dresden	01665
Kamenz, Stadt	14 2 92 210	Kamenz	Dresden	01917
Ketzerbachtal	14 2 80 160	Meißen	Dresden	01623
Kirchberg, Stadt	14 1 93 160	Zwickauer Land	Chemnitz	08107
Kirnitzschtal	14 2 87 180	Sächsische Schweiz	Dresden	01855
Kirschau	14 2 72 180	Bautzen	Dresden	02681
Kitzen	14 3 79 350	Leipziger Land	Leipzig	04460
Kitzsch, Stadt	14 3 79 360	Leipziger Land	Leipzig	04567
Klingenthal, Stadt	14 1 78 250	Vogtlandkreis	Chemnitz	08248
Klipphausen	14 2 80 170	Meißen	Dresden	01665
Klitten	14 2 84 130	Niederschlesischer Oberlausitzkreis	Dresden	02906
Kodersdorf	14 2 84 140	Niederschlesischer Oberlausitzkreis	Dresden	02923
Kohren-Sahlis, Stadt	14 3 79 370	Leipziger Land	Leipzig	04655
Königsbrück, Stadt	14 2 92 260	Kamenz	Dresden	01936
Königsfeld	14 1 82 190	Mittweida	Chemnitz	09306
Königshain	14 2 84 150	Niederschlesischer Oberlausitzkreis	Dresden	02829
Königshain-Wiederau	14 1 82 200	Mittweida	Chemnitz	09306
Königstein/Sächs. Schw., Stadt	14 2 87 190	Sächsische Schweiz	Dresden	01824
Königswalde	14 1 71 200	Annaberg	Chemnitz	09471
Königswartha	14 2 72 200	Bautzen	Dresden	02699
Kossa	14 3 74 170	Delitzsch	Leipzig	04849
Krauschwitz	14 2 84 160	Niederschlesischer Oberlausitzkreis	Dresden	02957
Kreba-Neudorf	14 2 84 170	Niederschlesischer Oberlausitzkreis	Dresden	02906
Kreischau	14 2 90 260	Weißeritzkreis	Dresden	01731
Kriebstein	14 1 82 210	Mittweida	Chemnitz	09648
Krostitz	14 3 74 190	Delitzsch	Leipzig	04509
Kubschütz	14 2 72 210	Bautzen	Dresden	02627
<b>L</b>				
Lampertswalde	14 2 85 130	Riesa-Großenhain	Dresden	01561
Langenbernsdorf	14 1 93 190	Zwickauer Land	Chemnitz	08428
Langenweißbach	14 1 93 205	Zwickauer Land	Chemnitz	08134
Laußig	14 3 74 200	Delitzsch	Leipzig	04838
Laußnitz	14 2 92 280	Kamenz	Dresden	01936
Lauta, Stadt	14 2 92 290	Kamenz	Dresden	02991
Lauter/Sa., Stadt	14 1 91 190	Aue-Schwarzenberg	Chemnitz	08312
Lawalde	14 2 86 210	Löbau-Zittau	Dresden	02708
Leipzig, Stadt	14 3 65 000	Leipzig, Stadt	Leipzig	04109
Leisnig, Stadt	14 3 75 090	Döbeln	Leipzig	04703
Lengefeld, Stadt	14 1 81 240	Mittlerer Erzgebirgskreis	Chemnitz	09514
Lengenfeld, Stadt	14 1 78 290	Vogtlandkreis	Chemnitz	08485
Leuben-Schleinitz	14 2 80 190	Meißen	Dresden	01623
Leubnitz	14 1 78 310	Vogtlandkreis	Chemnitz	08539
Leubsdorf	14 1 77 260	Freiberg	Chemnitz	09573
Leutersdorf	14 2 86 220	Löbau-Zittau	Dresden	02794
Lichtenau	14 1 82 040	Mittweida	Chemnitz	09244
Lichtenberg	14 2 92 310	Kamenz	Dresden	01896
Lichtenberg/Erzgeb.	14 1 77 270	Freiberg	Chemnitz	09638
Lichtenstein/Sa., Stadt	14 1 73 130	Chemnitzer Land	Chemnitz	09350
Lichtentanne	14 1 93 250	Zwickauer Land	Chemnitz	08115
Liebschützberg	14 3 89 170	Torgau-Oschatz	Leipzig	04758
Liebstadt, Stadt	14 2 87 230	Sächsische Schweiz	Dresden	01825
Limbach	14 1 78 320	Vogtlandkreis	Chemnitz	08491

## Noch: Alphabetisches Verzeichnis der Gemeinden

Gemeinde	Schlüssel- nummer	Kreisfreie Stadt/Landkreis	Regierungs- bezirk	PLZ
Limbach-Oberfrohna, Stadt	14 1 73 140	Chemnitzer Land	Chemnitz	09212
Löbau, Stadt	14 2 86 230	Löbau-Zittau	Dresden	02708
Löbnitz	14 3 74 220	Delitzsch	Leipzig	04509
Lobstädt	14 3 79 430	Leipziger Land	Leipzig	04552
Lohmen	14 2 87 240	Sächsische Schweiz	Dresden	01847
Lohsa	14 2 92 320	Kamenz	Dresden	02999
Lommatzsch, Stadt	14 2 80 210	Meißen	Dresden	01623
Lößnitz, Stadt	14 1 91 220	Aue-Schwarzenberg	Chemnitz	08294
Lugau/Erzgeb., Stadt	14 1 88 160	Stollberg	Chemnitz	09385
Lunzenau, Stadt	14 1 82 260	Mittweida	Chemnitz	09328
<b>M</b>				
Machern	14 3 83 190	Muldentalkreis	Leipzig	04827
Malschwitz	14 2 72 220	Bautzen	Dresden	02694
Marienberg, Stadt	14 1 81 260	Mittlerer Erzgebirgskreis	Chemnitz	09496
Markersbach	14 1 91 230	Aue-Schwarzenberg	Chemnitz	08352
Markersdorf	14 2 84 230	Niederschlesischer Oberlausitzkreis	Dresden	02829
Markkleeberg, Stadt	14 3 79 450	Leipziger Land	Leipzig	04416
Markneukirchen, Stadt	14 1 78 330	Vogtlandkreis	Chemnitz	08258
Markranstädt, Stadt	14 3 79 460	Leipziger Land	Leipzig	04420
Meerane, Stadt	14 1 73 160	Chemnitzer Land	Chemnitz	08393
Mehltheuer	14 1 78 350	Vogtlandkreis	Chemnitz	08539
Meißen, Stadt	14 2 80 240	Meißen	Dresden	01662
Mildenaue	14 1 71 210	Annaberg	Chemnitz	09456
Mittelherwigsdorf	14 2 86 240	Löbau-Zittau	Dresden	02763
Mittweida, Stadt	14 1 82 280	Mittweida	Chemnitz	09648
Mochau	14 3 75 110	Döbeln	Leipzig	04720
Mockrehna	14 3 89 200	Torgau-Oschatz	Leipzig	04838
Morgenröthe-Rautenkranz	14 1 78 360	Vogtlandkreis	Chemnitz	08262
Moritzburg	14 2 80 260	Meißen	Dresden	01468
Mücka	14 2 84 240	Niederschlesischer Oberlausitzkreis	Dresden	02906
Mügeln, Stadt	14 3 89 210	Torgau-Oschatz	Leipzig	04769
Müglitztal	14 2 87 260	Sächsische Schweiz	Dresden	01809
Mühlau	14 1 82 300	Mittweida	Chemnitz	09241
Mühlental	14 1 78 370	Vogtlandkreis	Chemnitz	08626
Mühltroff, Stadt	14 1 78 380	Vogtlandkreis	Chemnitz	07919
Mulda/Sa.	14 1 77 290	Freiberg	Chemnitz	09619
Mülsen	14 1 93 265	Zwickauer Land	Chemnitz	08132
Mutzschen, Stadt	14 3 83 210	Muldentalkreis	Leipzig	04688
Mylau, Stadt	14 1 78 390	Vogtlandkreis	Chemnitz	08499
<b>N</b>				
Narsdorf	14 3 79 500	Leipziger Land	Leipzig	04657
Naundorf	14 3 89 220	Torgau-Oschatz	Leipzig	04769
Naunhof, Stadt	14 3 83 220	Muldentalkreis	Leipzig	04683
Nauwalde	14 2 85 180	Riesa-Großenhain	Dresden	01609
Nebelschütz	14 2 92 350	Kamenz	Dresden	01920
Neißeau	14 2 84 265	Niederschlesischer Oberlausitzkreis	Dresden	02829
Nerchau, Stadt	14 3 83 230	Muldentalkreis	Leipzig	04685
Neschwitz	14 2 72 240	Bautzen	Dresden	02699
Netzschkau, Stadt	14 1 78 400	Vogtlandkreis	Chemnitz	08491
Neuensalz	14 1 78 410	Vogtlandkreis	Chemnitz	08541
Neugersdorf, Stadt	14 2 86 260	Löbau-Zittau	Dresden	02727
Neuhausen/Erzgeb.	14 1 77 300	Freiberg	Chemnitz	09544

## Noch: Alphabetisches Verzeichnis der Gemeinden

Gemeinde	Schlüssel- nummer	Kreisfreie Stadt/Landkreis	Regierungs- bezirk	PLZ
Neukieritzsch	14 3 79 530	Leipziger Land	Leipzig	04575
Neukirch	14 2 92 360	Kamenz	Dresden	01936
Neukirch/Lausitz	14 2 72 250	Bautzen	Dresden	01904
Neukirchen/Erzgeb.	14 1 88 180	Stollberg	Chemnitz	09221
Neukirchen/Pleiße	14 1 93 300	Zwickauer Land	Chemnitz	08459
Neukyhna	14 3 74 250	Delitzsch	Leipzig	04509
Neumark	14 1 78 420	Vogtlandkreis	Chemnitz	08496
Neusalza-Spremberg, Stadt	14 2 86 270	Löbau-Zittau	Dresden	02742
Neustadt i. Sa., Stadt	14 2 87 270	Sächsische Schweiz	Dresden	01844
Neustadt/Vogtl.	14 1 78 440	Vogtlandkreis	Chemnitz	08223
Niederau	14 2 80 270	Meißen	Dresden	01689
Niedercunnersdorf	14 2 86 280	Löbau-Zittau	Dresden	02708
Niederdorf	14 1 88 200	Stollberg	Chemnitz	09366
Niederfrohna	14 1 73 180	Chemnitzer Land	Chemnitz	09243
Niederstrieß	14 3 75 120	Döbeln	Leipzig	04741
Niederwiesa	14 1 77 320	Freiberg	Chemnitz	09577
Niederwürschnitz	14 1 88 210	Stollberg	Chemnitz	09399
Niesky, Stadt	14 2 84 280	Niederschlesischer Oberlausitzkreis	Dresden	02906
Nossen, Stadt	14 2 80 280	Meißen	Dresden	01683
Nünchritz	14 2 85 190	Riesa-Großenhain	Dresden	01612
<b>O</b>				
Obercunnersdorf	14 2 86 300	Löbau-Zittau	Dresden	02708
Obergurig	14 2 72 260	Bautzen	Dresden	02692
Oberlichtenau	14 2 92 390	Kamenz	Dresden	01936
Oberlungwitz, Stadt	14 1 73 190	Chemnitzer Land	Chemnitz	09353
Oberschöna	14 1 77 330	Freiberg	Chemnitz	09600
Oberwiera	14 1 73 200	Chemnitzer Land	Chemnitz	08396
Oberwiesenthal, Kurort, Stadt	14 1 71 240	Annaberg	Chemnitz	09484
Oderwitz	14 2 86 315	Löbau-Zittau	Dresden	02791
Oederan, Stadt	14 1 77 340	Freiberg	Chemnitz	09569
Oelsnitz/Vogtl., Stadt	14 1 78 470	Vogtlandkreis	Chemnitz	08606
Oelsnitz/Erzgeb., Stadt	14 1 88 220	Stollberg	Chemnitz	09376
Ohorn	14 2 92 400	Kamenz	Dresden	01896
Olbernhau, Stadt	14 1 81 280	Mittlerer Erzgebirgskreis	Chemnitz	09526
Olbersdorf	14 2 86 320	Löbau-Zittau	Dresden	02785
Oppach	14 2 86 330	Löbau-Zittau	Dresden	02736
Oschatz, Stadt	14 3 89 240	Torgau-Oschatz	Leipzig	04758
Oßling	14 2 92 410	Kamenz	Dresden	01920
Ostrau	14 3 75 140	Döbeln	Leipzig	04749
Ostritz, Stadt	14 2 86 340	Löbau-Zittau	Dresden	02899
Ottendorf-Okrilla	14 2 92 415	Kamenz	Dresden	01458
Otterwisch	14 3 83 240	Muldentalkreis	Leipzig	04668
Oybin	14 2 86 360	Löbau-Zittau	Dresden	02797
<b>P</b>				
Panschwitz-Kuckau	14 2 92 420	Kamenz	Dresden	01920
Parthenstein	14 3 83 250	Muldentalkreis	Leipzig	04668
Pausa/Vogtl., Stadt	14 1 78 480	Vogtlandkreis	Chemnitz	07952
Pegau, Stadt	14 3 79 580	Leipziger Land	Leipzig	04523
Penig, Stadt	14 1 82 330	Mittweida	Chemnitz	09322
Pfaffroda	14 1 81 285	Mittlerer Erzgebirgskreis	Chemnitz	09526
Pflückuff	14 3 89 250	Torgau-Oschatz	Leipzig	04889
Pirna, Stadt	14 2 87 290	Sächsische Schweiz	Dresden	01796

## Noch: Alphabetisches Verzeichnis der Gemeinden

Gemeinde	Schlüssel- nummer	Kreisfreie Stadt/Landkreis	Regierungs- bezirk	PLZ
Plauen, Stadt	14 1 66 000	Plauen, Stadt	Chemnitz	08523
Pobershau	14 1 81 300	Mittlerer Erzgebirgskreis	Chemnitz	09496
Pockau	14 1 81 310	Mittlerer Erzgebirgskreis	Chemnitz	09509
Pöhl	14 1 78 490	Vogtlandkreis	Chemnitz	08543
Pöhl	14 1 91 240	Aue-Schwarzenberg	Chemnitz	08352
Porschdorf	14 2 87 300	Sächsische Schweiz	Dresden	01814
Pretzschendorf	14 2 90 350	Weißeritzkreis	Dresden	01774
Priestewitz	14 2 85 220	Riesa-Großenhain	Dresden	01561
Pulsnitz, Stadt	14 2 92 430	Kamenz	Dresden	01896
Puschwitz	14 2 72 270	Bautzen	Dresden	02699
<b>Q</b>				
Quitzdorf am See	14 2 84 300	Niederschlesischer Oberlausitzkreis	Dresden	02906
<b>R</b>				
Rabenau, Stadt	14 2 90 360	Weißeritzkreis	Dresden	01734
Räckelwitz	14 2 92 440	Kamenz	Dresden	01920
Rackwitz	14 3 74 290	Delitzsch	Leipzig	04519
Radeberg, Stadt	14 2 92 445	Kamenz	Dresden	01454
Radebeul, Stadt	14 2 80 310	Meißen	Dresden	01445
Radeburg, Stadt	14 2 80 320	Meißen	Dresden	01471
Radibor	14 2 72 280	Bautzen	Dresden	02627
Ralbitz-Rosenthal	14 2 92 450	Kamenz	Dresden	01920
Rammenau	14 2 72 290	Bautzen	Dresden	01877
Raschau	14 1 91 250	Aue-Schwarzenberg	Chemnitz	08352
Rathen, Kurort	14 2 87 310	Sächsische Schweiz	Dresden	01824
Rathmannsdorf	14 2 87 320	Sächsische Schweiz	Dresden	01814
Rechenberg-Bienenmühle	14 1 77 350	Freiberg	Chemnitz	09623
Regis-Breitingen, Stadt	14 3 79 640	Leipziger Land	Leipzig	04565
Reichenbach/O.L., Stadt	14 2 84 310	Niederschlesischer Oberlausitzkreis	Dresden	02894
Reichenbach im Vogtland, Stadt	14 1 78 510	Vogtlandkreis	Chemnitz	08468
Reinhardtsdorf-Schöna	14 2 87 330	Sächsische Schweiz	Dresden	01814
Reinhardtsgrimma	14 2 90 380	Weißeritzkreis	Dresden	01768
Reinsberg	14 1 77 370	Freiberg	Chemnitz	09629
Reinsdorf	14 1 93 350	Zwickauer Land	Chemnitz	08141
Remse	14 1 73 220	Chemnitzer Land	Chemnitz	08373
Reuth	14 1 78 520	Vogtlandkreis	Chemnitz	08538
Riesa, Stadt	14 2 85 250	Riesa-Großenhain	Dresden	01589
Rietschen	14 2 84 330	Niederschlesischer Oberlausitzkreis	Dresden	02956
Rochlitz, Stadt	14 1 82 350	Mittweida	Chemnitz	09306
Röderaue	14 2 85 270	Riesa-Großenhain	Dresden	01609
Rodewisch, Stadt	14 1 78 540	Vogtlandkreis	Chemnitz	08228
Rosenbach	14 2 86 370	Löbau-Zittau	Dresden	02708
Rosenthal-Bielatal	14 2 87 350	Sächsische Schweiz	Dresden	01824
Rossau	14 1 82 360	Mittweida	Chemnitz	09661
Roßwein, Stadt	14 3 75 160	Döbeln	Leipzig	04741
Rötha, Stadt	14 3 79 660	Leipziger Land	Leipzig	04571
Rothenburg/O.L., Stadt	14 2 84 350	Niederschlesischer Oberlausitzkreis	Dresden	02929
<b>S</b>				
Sayda, Stadt	14 1 77 380	Freiberg	Chemnitz	09619
Scheibenberg, Stadt	14 1 71 250	Annaberg	Chemnitz	09481
Schildau, Gneisenau, Stadt	14 3 89 260	Torgau-Oschatz	Leipzig	04889
Schirgiswalde, Stadt	14 2 72 320	Bautzen	Dresden	02681

## Noch: Alphabetisches Verzeichnis der Gemeinden

Gemeinde	Schlüssel- nummer	Kreisfreie Stadt/Landkreis	Regierungs- bezirk	PLZ
Schkeuditz, Stadt	14 3 74 315	Delitzsch	Leipzig	04435
Schleife	14 2 84 360	Niederschlesischer Oberlausitzkreis	Dresden	02959
Schlettau, Stadt	14 1 71 260	Annaberg	Chemnitz	09487
Schmiedeberg	14 2 90 410	Weißeritzkreis	Dresden	01762
Schmölln-Putzkau	14 2 72 330	Bautzen	Dresden	01877
Schneeberg, Stadt	14 1 91 280	Aue-Schwarzenberg	Chemnitz	08289
Schönau-Berzdorf a. d. Eigen	14 2 86 390	Löbau-Zittau	Dresden	02899
Schönbach	14 2 86 400	Löbau-Zittau	Dresden	02708
Schönberg	14 1 73 240	Chemnitzer Land	Chemnitz	08393
Schöneck/Vogtl., Stadt	14 1 78 610	Vogtlandkreis	Chemnitz	08261
Schönfeld	14 2 85 300	Riesa-Großenhain	Dresden	01561
Schönheide	14 1 91 290	Aue-Schwarzenberg	Chemnitz	08304
Schönteichen	14 2 92 480	Kamenz	Dresden	01920
Schönwölkau	14 3 74 325	Delitzsch	Leipzig	04509
Schöpstal	14 2 84 370	Niederschlesischer Oberlausitzkreis	Dresden	02829
Schwarzenberg/Erzgeb., Stadt	14 1 91 300	Aue-Schwarzenberg	Chemnitz	08340
Schwepnitz	14 2 92 500	Kamenz	Dresden	01936
Sebnitz, Stadt	14 2 87 370	Sächsische Schweiz	Dresden	01855
Seelitz	14 1 82 390	Mittweida	Chemnitz	09306
Sehmatal	14 1 71 295	Annaberg	Chemnitz	09465
Seiffen/Erzgeb., Kurort	14 1 81 350	Mittlerer Erzgebirgskreis	Chemnitz	09548
Seifhennersdorf, Stadt	14 2 86 410	Löbau-Zittau	Dresden	02782
Sohland a. d. Spree	14 2 72 340	Bautzen	Dresden	02689
Sohland a. Rotstein	14 2 84 380	Niederschlesischer Oberlausitzkreis	Dresden	02894
Sornzig-Ablaß	14 3 89 280	Torgau-Oschatz	Leipzig	04769
Sosa	14 1 91 310	Aue-Schwarzenberg	Chemnitz	08326
Spreetal	14 2 92 535	Kamenz	Dresden	02979
St. Egidien	14 1 73 250	Chemnitzer Land	Chemnitz	09356
Stadt Wehlen, Stadt	14 2 87 380	Sächsische Schweiz	Dresden	01829
Stauchitz	14 2 85 320	Riesa-Großenhain	Dresden	01594
Steina	14 2 92 540	Kamenz	Dresden	01920
Steinberg	14 1 78 620	Vogtlandkreis	Chemnitz	08237
Steinigtwolmsdorf	14 2 72 350	Bautzen	Dresden	01904
Stollberg/Erzgeb., Stadt	14 1 88 230	Stollberg	Chemnitz	09366
Stolpen, Stadt	14 2 87 390	Sächsische Schweiz	Dresden	01833
Strahwalde	14 2 86 430	Löbau-Zittau	Dresden	02747
Strehla, Stadt	14 2 85 330	Riesa-Großenhain	Dresden	01616
Striegistal	14 1 82 410	Mittweida	Chemnitz	09661
Struppen	14 2 87 400	Sächsische Schweiz	Dresden	01796
Stützengrün	14 1 91 320	Aue-Schwarzenberg	Chemnitz	08328
Syrau	14 1 78 640	Vogtlandkreis	Chemnitz	08548
<b>T</b>				
Tannenberg	14 1 71 310	Annaberg	Chemnitz	09468
Tannenbergsthal/Vogtl.	14 1 78 650	Vogtlandkreis	Chemnitz	08262
Taucha, Stadt	14 3 74 345	Delitzsch	Leipzig	04425
Taura	14 1 82 420	Mittweida	Chemnitz	09249
Tauscha	14 2 85 350	Riesa-Großenhain	Dresden	01561
Thalheim/Erzgeb., Stadt	14 1 88 240	Stollberg	Chemnitz	09380
Thallwitz	14 3 83 290	Muldentalkreis	Leipzig	04808
Tharandt, Stadt	14 2 90 440	Weißeritzkreis	Dresden	01737
Thermalbad Wiesenbad	14 1 71 340	Annaberg	Chemnitz	09488
Theuma	14 1 78 660	Vogtlandkreis	Chemnitz	08541
Thiendorf	14 2 85 360	Riesa-Großenhain	Dresden	01561

## Noch: Alphabetisches Verzeichnis der Gemeinden

Gemeinde	Schlüssel- nummer	Kreisfreie Stadt/Landkreis	Regierungs- bezirk	PLZ
Thum, Stadt	14 1 71 320	Annaberg	Chemnitz	09419
Thümlitzwalde	14 3 83 320	Muldentalkreis	Leipzig	04668
Tiefenbach	14 1 82 450	Mittweida	Chemnitz	09661
Tirpersdorf	14 1 78 670	Vogtlandkreis	Chemnitz	08606
Torgau, Stadt	14 3 89 320	Torgau-Oschatz	Leipzig	04860
Trebendorf	14 2 84 400	Niederschlesischer Oberlausitzkreis	Dresden	02959
Trebsen/Mulde, Stadt	14 3 83 330	Muldentalkreis	Leipzig	04687
Treuen, Stadt	14 1 78 680	Vogtlandkreis	Chemnitz	08233
Triebel/Vogtl.	14 1 78 700	Vogtlandkreis	Chemnitz	08606
Triebischtal	14 2 80 400	Meißen	Dresden	01665
Trossin	14 3 89 330	Torgau-Oschatz	Leipzig	04880
<b>U</b>				
Uhyst	14 2 84 420	Niederschlesischer Oberlausitzkreis	Dresden	02999
<b>V</b>				
Venusberg	14 1 81 370	Mittlerer Erzgebirgskreis	Chemnitz	09430
Vierkirchen	14 2 84 430	Niederschlesischer Oberlausitzkreis	Dresden	02894
<b>W</b>				
Wachau	14 2 92 560	Kamenz	Dresden	01454
Waldenburg, Stadt	14 1 73 260	Chemnitzer Land	Chemnitz	08396
Waldheim, Stadt	14 3 75 180	Döbeln	Leipzig	04736
Waldhufen	14 2 84 440	Niederschlesischer Oberlausitzkreis	Dresden	02906
Waldkirchen/Erzgeb.	14 1 81 380	Mittlerer Erzgebirgskreis	Chemnitz	09437
Wechselburg	14 1 82 460	Mittweida	Chemnitz	09306
Weinböhla	14 2 80 440	Meißen	Dresden	01689
Weischlitz	14 1 78 720	Vogtlandkreis	Chemnitz	08538
Weißenberg, Stadt	14 2 72 380	Bautzen	Dresden	02627
Weißborn/Erzgeb.	14 1 77 400	Freiberg	Chemnitz	09600
Weißig a. Raschütz	14 2 85 370	Riesa-Großenhain	Dresden	01561
Weißkeißel	14 2 84 460	Niederschlesischer Oberlausitzkreis	Dresden	02957
Weißwasser/O.L., Stadt	14 2 84 470	Niederschlesischer Oberlausitzkreis	Dresden	02943
Werda	14 1 78 730	Vogtlandkreis	Chemnitz	08223
Werdau, Stadt	14 1 93 490	Zwickauer Land	Chemnitz	08412
Wermsdorf	14 3 89 340	Torgau-Oschatz	Leipzig	04779
Wiedemar	14 3 74 360	Delitzsch	Leipzig	04509
Wiednitz	14 2 92 590	Kamenz	Dresden	02994
Wildenfels, Stadt	14 1 93 510	Zwickauer Land	Chemnitz	08134
Wildenhain	14 2 85 390	Riesa-Großenhain	Dresden	01561
Wilkau-Haßlau, Stadt	14 1 93 520	Zwickauer Land	Chemnitz	08112
Wilsdruff, Stadt	14 2 90 450	Weißeritzkreis	Dresden	01723
Wilthen, Stadt	14 2 72 390	Bautzen	Dresden	02681
Wittichenau, Stadt	14 2 92 600	Kamenz	Dresden	02997
Wolkenstein, Stadt	14 1 81 390	Mittlerer Erzgebirgskreis	Chemnitz	09429
Wülknitz	14 2 85 400	Riesa-Großenhain	Dresden	01609
Wurzen, Stadt	14 3 83 340	Muldentalkreis	Leipzig	04808
<b>Z</b>				
Zabeltitz	14 2 85 410	Riesa-Großenhain	Dresden	01561
Zeithain	14 2 85 420	Riesa-Großenhain	Dresden	01619
Zettlitz	14 1 82 480	Mittweida	Chemnitz	09306
Ziegra-Knobelsdorf	14 3 75 190	Döbeln	Leipzig	04720
Zinna	14 3 89 380	Torgau-Oschatz	Leipzig	04860

## Noch: Alphabetisches Verzeichnis der Gemeinden

Gemeinde	Schlüssel- nummer	Kreisfreie Stadt/Landkreis	Regierungs- bezirk	PLZ
Zittau, Stadt	14 2 86 470	Löbau-Zittau	Dresden	02763
Zöblitz, Stadt	14 1 81 410	Mittlerer Erzgebirgskreis	Chemnitz	09517
Zschadraß	14 3 83 350	Muldentalkreis	Leipzig	04680
Zschaitz-Ottewig	14 3 75 200	Döbeln	Leipzig	04720
Zschepplin	14 3 74 390	Delitzsch	Leipzig	04838
Zschopau, Stadt	14 1 81 420	Mittlerer Erzgebirgskreis	Chemnitz	09405
Zschorlau	14 1 91 340	Aue-Schwarzenberg	Chemnitz	08321
Zwenkau, Stadt	14 3 79 750	Leipziger Land	Leipzig	04442
Zwickau, Stadt	14 1 67 000	Zwickau, Stadt	Chemnitz	08056
Zwochau	14 3 74 410	Delitzsch	Leipzig	04509
Zwönitz, Stadt	14 1 88 260	Stollberg	Chemnitz	08297
Zwota	14 1 78 750	Vogtlandkreis	Chemnitz	08267

## Erläuterungen zum Tabellenteil

### Fläche (Spalte 1)

Die Flächenangaben (Katasterflächen) basieren auf den Angaben des Landesvermessungsamtes zum Stichtag 31. Dezember des jeweiligen Jahres. Flächenänderungen ergeben sich aus Grenzänderungen oder Neuvermessungen.

### Bevölkerungsstand (Spalten 2 bis 15)

Grundlage des Systems der Bevölkerungsstatistik sind die in größeren Zeitabständen zu einem Stichtag stattfindenden Volkszählungen, bei denen demographische Grunddaten der Bevölkerung in regionaler Gliederung nach Gemeinden erhoben werden.

Die laufende Fortschreibung der Bevölkerung zwischen den Zählungen zur Ermittlung des Bevölkerungsstandes für gegebene Zeitpunkte erfolgt nach den Ergebnissen der Statistik der natürlichen Bevölkerungsbewegung (Geburten, Sterbefälle) und der räumlichen Bevölkerungsbewegung (Zuzüge, Fortzüge). Basis der jetzigen Fortschreibung ist die am 3. Oktober 1990 nachgewiesene Bevölkerung. Dieses Ergebnis wird dem einer Volkszählung gleichgesetzt. Bei der Bevölkerungsfortschreibung 2006 wurden darüber hinaus Bestandsänderungen resultierend aus nachgereichten Meldungen der Standes- und Meldeämter berücksichtigt. Dadurch erhöhte sich der Bevölkerungsstand zum 31. Dezember 2006 um 2 Einwohner.

Zur Bevölkerung zählen bei der Fortschreibung alle Personen, die im ausgewiesenen Gebiet ihre alleinige Wohnung oder Hauptwohnung haben, ausgenommen die Angehörigen der ausländischen Stationierungstreitkräfte sowie der ausländischen diplomatischen und konsularischen Vertretungen mit ihren Familienangehörigen.

Hauptwohnung ist die vorwiegend benutzte Wohnung des Einwohners. Hauptwohnung eines verheirateten Einwohners, der nicht dauernd von seiner Familie getrennt lebt, ist die vorwiegend benutzte Wohnung der Familie. In Zweifelsfällen ist die vorwiegend benutzte Wohnung dort, wo der Schwerpunkt der Lebensbeziehungen des Einwohners liegt.

Bei Teilumgliederungen (Spalte 2) wurde die Bevölkerung zum 3. Oktober 1990 entsprechend den prozentualen Anteilen zum Zeitpunkt der Teilung berechnet.

### Bevölkerungsbewegung (Spalten 16 bis 29)

#### *Lebendgeborene*

Zu den Lebendgeborenen zählen alle Kinder, bei denen entweder das Herz geschlagen oder die Nabelschnur pulsiert oder die natürliche Lungenatmung eingesetzt hat. Geborene, bei denen nicht mindestens eines dieser Lebenszeichen und ein Mindestgewicht von 500 Gramm vorliegen, werden als Totgeborene registriert. Die regionale Zuordnung der Geborenen erfolgt nach dem Ort der alleinigen Wohnung oder Hauptwohnung der Mutter.

#### *Gestorbene*

Als Gestorbene werden alle amtlich festgestellten Sterbefälle gezählt, außer Totgeborene, standesamtlich beurkundete Kriegssterbefälle und gerichtliche Todeserklärungen. Die regionale Zuordnung der Gestorbenen erfolgt nach dem Ort ihrer alleinigen Wohnung oder Hauptwohnung.

#### *Wanderungen*

Die Statistik der räumlichen Bevölkerungsbewegung (Wanderungsstatistik) erfasst die Zuzüge (behördliche Anmeldungen) und Fortzüge (behördliche Abmeldungen) über Gemeindegrenzen innerhalb des Freistaates Sachsen (Wanderungen innerhalb Sachsens) sowie über die Grenze des Freistaates Sachsen (Wanderungen über die Landesgrenze). In dieser Veröffentlichung werden die Zu- und Fortzüge über die jeweilige Gebietsgrenze (z. B. Gemeinde, Landkreis, Regierungsbezirk, Land) abgebildet. Einbezogen werden nur Personen, die zur Bevölkerung im Sinne der Fortschreibung gehören. Die Differenz zwischen der Anzahl der Zuzüge und Fortzüge ist der Wanderungssaldo (Überschuss der Zu- bzw. Fortzüge).

Wohnungsstatuswechsel zählen beim neuen Ort der alleinigen Wohnung oder Hauptwohnung als Zuzüge, beim entsprechenden bisherigen Ort als Fortzüge.

Zu- und Fortzüge in bzw. aus teilumgegliederte(n) Gebiete(n) blieben bei der Ausweisung der Zu- und Fortzüge unberücksichtigt (Spalten 22-25).

## **Allgemein bildende Schulen (Spalten 30 bis 50)**

### *Grundschulen*

Die Grundschulen umfassen die Klassenstufen 1 bis 4. Sie haben die Aufgabe, alle Schüler in einem gemeinsamen Bildungsgang ausgehend von den individuellen Lern- und Entwicklungsvoraussetzungen unter Einbeziehung von Elementen des spielerischen und kreativen Lernens zu den weiterführenden Bildungsgängen zu führen.

### *Mittelschulen*

Die Mittelschulen umfassen die Klassenstufen 5 bis 10 und vermitteln eine allgemeine und berufsvorbereitende Bildung. Die Klassenstufen 5 und 6 haben Orientierungsfunktion, ab Klassenstufe 7 beginnt eine auf Leistungsentwicklung und Abschlüsse bezogene Differenzierung. Ebenfalls ab Klassenstufe 7 beginnt für alle Schüler eine neigungsorientierte Differenzierung. Im Rahmen wahlobligatorischer Angebote wählen die Schüler der Klassenstufen 7 bis 9 pro Schuljahr einen Neigungskurs und die Schüler der Klassenstufe 10 einen Vertiefungskurs entsprechend ihrer Interessen und Begabungen. Die Ausbildung an den Mittelschulen schließt mit dem Hauptschulabschluss, dem qualifizierenden Hauptschulabschluss oder dem Realschulabschluss ab.

### *Gymnasien*

Die Gymnasien vermitteln den Schülern mit entsprechenden Begabungen und Bildungsabsichten eine vertiefte allgemeine Bildung. Sie umfassen die Klassen- bzw. Jahrgangsstufen 5 bis 12, wobei die Klassenstufen 5 und 6 Orientierungsfunktion haben. An den Gymnasien werden besondere Profile eingerichtet. Die Schüler der Gymnasien schließen ihre Ausbildung mit der Abiturprüfung ab und erwerben die allgemeine Hochschulreife.

### *Allgemein bildende Förderschulen*

Die allgemein bildenden Förderschulen werden von Schülern besucht, die wegen umfänglicher geistiger, körperlicher oder seelischer Beeinträchtigungen auch durch besondere Hilfen in den anderen allgemein bildenden Schulen nicht oder nicht hinreichend integriert werden können und deshalb für längere Zeit einer besonderen pädagogischen Förderung bedürfen. An den allgemein bildenden Förderschulen können die Abschlüsse der übrigen Schularten erworben werden.

### *Absolventen/Abgänger*

Absolventen/Abgänger sind Schüler, die nach Erfüllung der Vollzeitschulpflicht (neun Schuljahre) die allgemein bildende Schule mit einem Abschlusszeugnis (Absolventen) oder Abgangszeugnis (Abgänger) verlassen. Schüler von Mittelschulen, Gymnasien und Förderschulen ohne Abschluss erhalten ein Abgangszeugnis. Ein Zeugnis zur Schulentlassung erhalten die Schüler im Förderschwerpunkt geistige Entwicklung.

## **Berufsbildende Schulen (Spalten 51 bis 54)**

Berufsbildende Schulen umfassen alle öffentlichen und Schulen in freier Trägerschaft im Freistaat Sachsen. Die berufsbildenden Schulen sind seit dem Schuljahr 1992/93 in Berufliche Schulzentren (BSZ) integriert. Auf diese Art wird es möglich, auch wenige Klassen einer Schulart zu bilden und eine flächendeckende Beschulung zu erreichen. An jedem BSZ können mehrere Schularten gemäß §§ 8 bis 13 a SchulG vorhanden sein. Jede vorhandene Schulart kann es am BSZ nur einmal geben.

### *Lehrpersonen*

Lehrpersonen sind jene, die ganz oder teilweise im Rahmen gesetzlich oder vertraglich festgesetzter Pflichtstunden unterrichten bzw. unter Berücksichtigung von Anrechnungsstunden eine Schule leiten. Es wird nur die Zahl der hauptberuflich voll- und teilzeitbeschäftigten Lehrpersonen dargestellt.

## **Gewerbeanzeigen (Spalten 55 und 56)**

Auskunftspflichtig für die Gewerbeanzeigenstatistik sind die Gewerbeanzeigenden, die ihre Pflicht durch die Erstattung der Anzeige im Durchschriftverfahren erfüllen. Die zuständigen Behörden übermitteln die Gewerbeanzeigen monatlich an die zuständigen statistischen Ämter.

Anzeigespflicht nach den §§ 14, 15 und 55c der Gewerbeordnung besteht für den Betreiber eines „Gewerbes“ bzw. für „selbstständige Gewerbetreibende“. Als Gewerbe gilt jede erlaubte selbstständige Tätigkeit, die auf Dauer angelegt ist und in Absicht der Gewinnerzielung betrieben wird.

Ausgenommen von der Anzeigespflicht sind die sogenannte Urproduktion (Land- und Forstwirtschaft, Garten- und Weinbau, Fischerei, Bergbau), freie Berufe im Sinne des Gewerberechts (Ärzte, Rechtsanwälte, Notare, Wirtschaftsprüfer,

freie wissenschaftliche, künstlerische oder schriftstellerische Tätigkeiten), Versicherungsunternehmen und die Verwaltung eigenen Vermögens.

Eine **A n m e l d u n g** ist abzugeben bei

- Neuerrichtung eines Gewerbebetriebes, einer Zweigniederlassung oder einer unselbstständigen Zweigstelle in Differenzierung nach
  - Neugründungen,
  - Gründungen nach Umwandlungsgesetz (z. B. Verschmelzung, Spaltung)
- Zuzug eines bestehenden Betriebes aus einem anderen Gewerbeamtsbezirk, d. h. Wiedereröffnung nach Verlegung
- Übernahme eines bereits bestehenden Betriebes, differenziert ausgewiesen auf Grund von
  - Rechtsformwechsel,
  - Gesellschaftereintritt,
  - Erbfolge, Kauf oder Pacht.

Eine **A b m e l d u n g** ist abzugeben bei

- Aufgabe eines Gewerbebetriebes, einer Zweigniederlassung oder einer unselbstständigen Zweigstelle in Differenzierung nach
  - vollständigen Aufgaben,
  - Schließungen nach Umwandlungsgesetz (z. B. Verschmelzung, Spaltung)
- Fortzug eines bestehenden Gewerbebetriebes in einen anderen Gewerbeamtsbereich, d. h. Schließung wegen Verlegung,
- Übergabe eines weiterhin bestehenden Betriebes auf Grund von
  - Rechtsformwechsel,
  - Gesellschafteraustritt,
  - Erbfolge, Verkauf oder Verpachtung.

Die Gewerbean- und -abmeldungen beinhalten neben den Hilfsmerkmalen, Name/Firmierung und Anschrift des Gewerbebetriebes, eine Reihe von betriebsbezogenen Merkmalen wie die verbalen Angaben zur aufgenommenen bzw. beendeten Tätigkeit und den Grund der Betriebsaufnahme bzw. Betriebsaufgabe. Jedes Gewerbe wird gemäß den verbalen Angaben auf der Gewerbeanzeige zur angemeldeten bzw. beendeten Tätigkeit einer Wirtschaftsabteilung der „Klassifikation der Wirtschaftszweige“, Ausgabe 2003 (WZ 2003) zugeordnet.

#### **Sozialversicherungspflichtig beschäftigte Arbeitnehmer** (Spalten 57 bis 62)

Sozialversicherungspflichtig beschäftigte Arbeitnehmer sind alle Arbeiter/-innen, Angestellten und Personen in beruflicher Ausbildung, die in der gesetzlichen Rentenversicherung, Krankenversicherung, Pflegeversicherung und/oder Arbeitslosenversicherung pflichtversichert sind oder für die Beiträge zur gesetzlichen Rentenversicherung gezahlt werden.

Ab Stichtag 1. April 1999 sind Arbeitgeber verpflichtet, auch für Personen, die ausschließlich sogenannte geringfügig entlohnte Tätigkeiten ausüben, pauschalierte Beiträge zu Kranken- und Rentenversicherung zu entrichten sind. Personen, die nur wegen dieser gesetzlichen Neuregelung in den Kreis der sozialversicherungspflichtig Beschäftigten gelangt sind, sind in den Ergebnissen nicht enthalten. Personen, die als einzige Tätigkeit eine kurzzeitige Beschäftigung im Sinne des § 8 Abs. 1 SGB IV ausüben, bleiben auch nach den neuen rechtlichen Regelungen frei von der Versicherungspflicht.

Die regionale Zuordnung der Beschäftigten erfolgt nach ihrem von den auskunftspflichtigen Arbeitgebern angegebenen Arbeits- bzw. Wohnort.

#### **Arbeitslose** (Spalten 63 bis 68)

Arbeitslose sind Arbeitsuchende bis zur Vollendung des 65. Lebensjahres, die beschäftigungslos, nicht Schüler, Studenten oder Teilnehmer an beruflichen Bildungsmaßnahmen, nicht arbeitsunfähig erkrankt, nicht Empfänger von Altersrente sind und eine versicherungspflichtige, mindestens 15 Stunden wöchentlich umfassende Beschäftigung suchen. Sie müssen für eine Arbeitsaufnahme sofort zur Verfügung stehen. Arbeitslose müssen sie sich persönlich bei ihrer zuständigen Agentur für Arbeit oder bei dem zuständigen Träger der Grundsicherung für Arbeitsuchende nach dem SGB II gemeldet haben.

#### **Bodenfläche nach Art der tatsächlichen Nutzung** (Spalten 69 bis 76)

Die Bodenfläche einer regionalen Einheit (z. B. der Gemeinde) setzt sich aus allen innerhalb der festgelegten Grenzen dieses Gebiets liegenden Flächen zusammen. Erhebungsgrundlage für die Flächenerhebung nach Art der tatsächlichen Nutzung stellen die Liegenschaftskataster dar. Für die statistische Auswertung im Rahmen der Flächenerhebung werden die zu jedem Flurstück im Liegenschaftskataster gespeicherten Informationen über die Flurstücksfläche sowie über

die Art der Nutzung abgefragt. Dazu wurden im Nutzungsartenschlüsselverzeichnis der Arbeitsgemeinschaft der Vermessungsverwaltung (AdV) folgende Flächendefinitionen vorgegeben.

#### *Siedlungs- und Verkehrsfläche*

Summe mehrerer Flächennutzungsarten, die durch eine überwiegend siedlungswirtschaftliche bzw. durch siedlungswirtschaftlichen Zwecken dienende Ergänzungsfunktionen gekennzeichnet sind. Sie setzt sich aus der Gebäude- und Freifläche, der Betriebsfläche (ohne Abbau land), der Erholungsfläche, der Verkehrsfläche und der Fläche für Friedhöfe zusammen.

#### *Gebäude- und Freifläche*

Dazu gehören Flächen mit Gebäuden (Gebäudeflächen) sowie unbebaute Freiflächen, die Zwecken der Gebäude untergeordnet sind. Zu den unbebauten Flächen zählen insbesondere Vorgärten, Hausgärten, Spielplätze, Stellplätze, Grünflächen, Hofräume, Lagerplätze usw., es sei denn, dass sie wegen eigenständiger Verwendung nach ihrer tatsächlichen Nutzung auszuweisen sind.

#### *Betriebsfläche (ohne Abbau land)*

Die Betriebsfläche umfasst alle unbebauten Flächen, die überwiegend gewerblich, industriell oder für Zwecke der Ver- und Entsorgung genutzt werden, z. B. Halden, Lagerplätze, Deponien u. a. Als Abbau land gelten unbebaute Flächen, die vorherrschend durch Abbau der Bodensubstanz genutzt werden (z. B. Kiesgrube, Braunkohlentagebau, Steinbruch u. a.).

#### *Erholungsfläche*

Die Erholungsfläche umfasst unbebaute Flächen, die dem Sport, der Erholung oder dazu dienen, Tiere oder Pflanzen zu zeigen. Hierzu gehören u. a. Grünanlagen einschließlich Parks, Schrebergärten und dgl. sowie Sportflächen und Campingplätze.

#### *Friedhofsfläche*

Das sind unbebaute Flächen, die zur Bestattung dienen oder gedient haben, sofern nicht vom Charakter der Anlage her die Zuordnung zu „Andere Grünanlage“ zutreffender ist.

#### *Verkehrsfläche*

Hierzu zählen unbebaute Flächen, die dem Straßen-, Schienen- oder Luftverkehr dienen sowie Landflächen, die dem Verkehr auf den Wasserstraßen dienen.

### **Verarbeitendes Gewerbe sowie Bergbau und Gewinnung von Steinen und Erden (Spalten 77 bis 85)**

Der Erhebungsbereich umfasst die wirtschaftlichen Tätigkeiten nach den Abschnitten C „Bergbau und Gewinnung von Steinen und Erden“ sowie D „Verarbeitendes Gewerbe“ der statistischen Systematik der Wirtschaftszweige in der Europäischen Gemeinschaft (NACE Rev. 1.1) bzw. der daraus abgeleiteten deutschen Klassifikation der Wirtschaftszweige, Ausgabe 2003 (WZ 2003).

Meldepflichtig sind alle produzierenden Betriebe von Unternehmen des Verarbeitenden Gewerbes sowie des Bergbaus und der Gewinnung von Steinen und Erden (Industrie und Handwerk) mit im Allgemeinen 20 und mehr tätigen Personen und Betriebe des Verarbeitenden Gewerbes sowie des Bergbaus und der Gewinnung von Steinen und Erden mit 20 und mehr tätigen Personen von Mehrbetriebsunternehmen anderer Wirtschaftsbereiche außerhalb des oben genannten Erhebungsbereiches.

Als Ausnahme zu den genannten Abschneidegrenzen werden in den folgenden Wirtschaftszweigen auch Betriebe von Unternehmen mit 10 und mehr tätigen Personen zur Berichterstattung herangezogen:

- 14.11 Gewinnung von Naturwerksteinen und Natursteinen a. n. g.
- 14.21 Gewinnung von Kies und Sand
- 15.20 Fischverarbeitung
- 15.31 Kartoffelverarbeitung
- 15.32 Herstellung von Frucht- und Gemüsesäften
- 15.33 Obst und Gemüseverarbeitung a. n. g.
- 15.71 Herstellung von Futtermitteln für Nutztiere
- 15.72 Herstellung von Futtermitteln für sonstige Tiere
- 15.91 Herstellung von Spirituosen
- 15.92 Herstellung von Alkohol
- 15.97 Herstellung von Malz
- 15.98 Gewinnung natürlicher Mineralwässer, Herstellung von Erfrischungsgetränken

- 20.10 Säge-, Hobel- und Holzimprägnierwerke  
 26.63 Herstellung von Frischbeton (Transportbeton)

Für den Wirtschaftszweig 20.10 Säge-, Hobel- und Holzimprägnierwerke gilt für Sägewerke als Abschneidegrenze ein Jahreseinschnitt von mindestens 5 000 m³ Rohholz.

#### *Betrieb*

Örtlich getrennte Einheiten von Unternehmen, einschließlich der Verwaltungs-, Reparatur-, Montage- und Hilfsbetriebe, die mit dem meldenden Betrieb örtlich verbunden sind oder in dessen Nähe liegen. Örtlich getrennte Hauptverwaltungen der Unternehmen werden im Verarbeitenden Gewerbe sowie im Bergbau und der Gewinnung von Steinen und Erden ebenfalls als eigenständige Betriebe erfasst. Die Merkmalswerte sind für den gesamten Betrieb zu melden und schließen auch die nichtproduzierenden Teile ein.

#### *Tätige Personen (Beschäftigte)*

Alle Personen, die in einem arbeitsrechtlichen Verhältnis zum Betrieb stehen, tätige Inhaber und Mitinhaber sowie unbezahlt mithelfende Familienangehörige, soweit sie mindestens ein Drittel der üblichen Arbeitszeit im Betrieb tätig sind, als Heimarbeiter auf der Lohn- und Gehaltsliste geführt werden sowie an andere Unternehmen gegen Entgelt überlassene Mitarbeiter. Nicht dazu rechnen dagegen gemäß Arbeitnehmerüberlassungsgesetz (AÜG) von anderen Unternehmen gegen Entgelt zur Arbeitsleistung überlassene Personen (Leiharbeiter). In der Zahl der tätigen Personen sind Auszubildende enthalten.

#### *Geleistete Arbeitsstunden*

Als Arbeitsstunden gelten nur die im Betrieb tatsächlich geleisteten (nicht die bezahlten) Stunden aller tätigen Personen einschließlich Über-, Nacht-, Sonntags- und Feiertagsstunden.

#### *Bruttolohn- und -gehaltssumme*

Summe der Bruttobezüge der tätigen Personen ohne Arbeitgeberanteile zur Sozialversicherung (Kranken-, Renten- und Arbeitslosenversicherung), jedoch einschließlich Lohn- und Gehaltszuschläge (auch Gratifikationen, Erfolgsprämien, Provisionen, Tantiemen usw.). Vergütungen für Auszubildende sind enthalten. Nicht erfasst werden allgemeine soziale Aufwendungen sowie Vergütungen, die als Spesenersatz anzusehen sind.

#### *Gesamtumsatz*

Umsatz aus eigenen Erzeugnissen und industriellen/handwerklichen Dienstleistungen, baugewerblicher Umsatz sowie Umsatz aus Handelsware und sonstiger nichtindustrieller Tätigkeit (z. B. Erlöse aus Vermietung und Verpachtung, aus Lizenzverträgen, Provisionseinnahmen und aus Veräußerung von Patenten sowie Erlöse aus Transportleistungen für Dritte und aus dem Verkauf von eigenen landwirtschaftlichen Erzeugnissen). Als Umsatz gilt die Summe der Rechnungsendbeträge ohne in Rechnung gestellte Umsatz-(Mehrwert-)steuer, jedoch einschließlich Verbrauchsteuern und der Kosten für Fracht, Verpackung und Porto, auch wenn diese gesondert in Rechnung gestellt werden.

#### *Auslandsumsatz*

Direkte Lieferungen und Leistungen an Empfänger, die im Ausland ansässig sind, sowie Lieferungen an Exporteure, die die bestellten Waren ohne weitere Be- und Verarbeitung in das Ausland ausführen.

#### *Investitionen*

Investitionen sind der Wert der aktivierten Bruttozugänge an Sachanlagen, d. h. Ersatz- und Neuinvestitionen (einschließlich aktivierbarer Großreparaturen und geringwertiger Wirtschaftsgüter sowie selbst erstellter und im Bau befindlicher Anlagen). Nicht berücksichtigt werden die Anzahlungen auf Anlagen, sofern sie nicht bereits aktiviert wurden, Investitionen in Zweigniederlassungen im Ausland, Zugänge durch den Kauf ganzer Unternehmen oder Betriebe, die bei Investitionen entstandenen Finanzierungskosten, Umbuchungen aus Anlagekonten auf andere Anlagekonten, der Erwerb von Finanzanlagen sowie der Erwerb von Konzessionen, Patenten, Lizenzen usw.

#### **Baugewerbe (Spalten 86 bis 91)**

##### *Vorbereitende Baustellenarbeiten, Hoch und Tiefbau (Bauhauptgewerbe)*

Grundlage der Tabelle ist die Ergänzungserhebung im Bauhauptgewerbe im Juni 2006. Die Erhebung umfasst alle bauhauptgewerblichen Betriebe von Unternehmen des Bauhauptgewerbes und von Unternehmen anderer Wirtschaftsbereiche sowie Arbeitsgemeinschaften, soweit diese Einheiten im Inland tätig sind.

### *Bauinstallation, Sonstiges Ausbaugewerbe (Ausbaugewerbe)*

Grundlage der Tabelle ist die Jährliche Erhebung im Ausbaugewerbe im Juni 2006. Die Erhebung umfasst alle ausbaugewerblichen Betriebe von Unternehmen des Ausbaugewerbes und von Unternehmen anderer Wirtschaftsbereiche mit im Allgemeinen 10 und mehr tätigen Personen sowie alle Arbeitsgemeinschaften, soweit diese Einheiten im Inland tätig sind.

#### *Betrieb*

Einbetriebsunternehmen, Haupt- und Zweigniederlassungen, Filialen sowie Bauhöfe und Baustellen, die ein eigenes Bau- oder Lohnbüro mit gesonderter Abrechnung besitzen, Arbeitsgemeinschaften und Betriebe sowie selbstständige Betriebsabteilungen von Unternehmen, deren Schwerpunkt nicht in bauhauptgewerblicher Tätigkeit liegt, sofern sie Bauleistungen für den Absatz am Markt erbringen oder Bauten zum Zweck der Vermietung durch das eigene Unternehmen erstellen.

#### *Tätige Personen (Beschäftigte)*

Tätige Inhaber und tätige Mitinhaber, unbezahlt mithelfende Familienangehörige sowie alle in einem arbeitsrechtlichen Verhältnis zum Betrieb stehenden Personen (Arbeiter, Angestellte sowie kaufmännisch, technisch und gewerblich Auszubildende; auch Leiharbeiter oder durch andere Vertragsbeziehungen auf Baustellen tätige Personen).

#### *Gesamtumsatz des Vorjahres*

Als Umsatz gelten alle im Vorjahr (2005) im Bundesgebiet erzielten Gesamtumsätze von am Erhebungsstichtag (30. Juni 2006) bestehenden Betrieben.

### **Bautätigkeit und Fortschreibung des Gebäude- und Wohnungsbestandes (Spalten 94 bis 123)**

#### *Baugenehmigungen/Baufertigstellungen*

Die Bautätigkeitsstatistik erstreckt sich auf alle genehmigungs- und anzeigepflichtigen sowie zustimmungsbedürftigen Baumaßnahmen im Hochbau, bei denen Wohnraum oder sonstiger Nutzraum geschaffen oder verändert wird. Erfasst werden Baugenehmigungen, Baufertigstellungen und Bauabgänge.

Bei der statistischen Auswertung von Baumaßnahmen an bestehenden Gebäuden wird der Zu- oder Abgang an Wohnungen oder Wohnfläche, d. h. die Differenz zwischen "neuem" und "altem" Zustand ausgewiesen. Folglich können in den Ergebnistabellen aufgrund von Zusammenlegungen oder Nutzungsänderungen (z. B. geht Wohnfläche verloren, wenn eine Wohnung zur Arztpraxis umgebaut wird) Minuswerte auftreten.

#### *Gebäude- und Wohnungsbestand*

Der Fortschreibung des Gebäude- und Wohnungsbestandes liegen als Ausgangsdaten die Ergebnisse der Gebäude- und Wohnungszählung vom 30. September 1995 zugrunde, die jährlich mit Hilfe der Daten der Bautätigkeitsstatistik (Baufertigstellungen, Bauabgänge) ergänzt werden.

#### *Gebäude*

Gebäude sind selbstständig benutzbare, überdachte Bauwerke, die auf Dauer errichtet sind, von Menschen betreten werden können und geeignet oder bestimmt sind, dem Schutz von Menschen, Tieren oder Sachen zu dienen. Dazu gehören auch unterirdische Bauwerke entsprechender Sachbestimmung, nicht aber z. B. behelfsmäßige Bauten, frei stehende selbstständige Konstruktionen, Schacht- und Stollenbauten des Bergbaus.

#### *Wohngebäude*

Wohngebäude sind Gebäude, die ausschließlich oder mindestens zur Hälfte – gemessen an der Nutzfläche nach DIN 277 – Wohnzwecken dienen.

#### *Nichtwohngebäude*

Gebäude, die überwiegend Nichtwohnzwecken dienen. Dazu zählen z. B. Anstaltsgebäude, Büro- und Verwaltungsgebäude, landwirtschaftliche und nichtlandwirtschaftliche Betriebsgebäude.

#### *Wohnung*

Eine Wohnung ist die Summe der Räume, die die Führung eines eigenen Haushaltes ermöglichen, darunter stets die Küche oder ein Raum mit Kochgelegenheit.

### *Wohnfläche*

Die Wohnfläche von Wohnungen ist die Summe der anrechenbaren Grundfläche der Räume, die ausschließlich zu einer Wohnung gehören. Dazu gehören die Flächen von Wohn- und Schlafräumen, Küchen und Nebenräumen (Dielen, Abstellräume, Bad usw.).

### **Tourismus** (Spalten 124 bis 127)

Der Berichterstattung unterliegen alle Beherbergungsstätten, die mehr als acht Gäste gleichzeitig beherbergen können. Zu den Beherbergungsstätten zählen Hotels, Hotels garnis, Gasthöfe, Pensionen, Erholungs-, Ferien-, Schulungsheime und Boardinghouses, Ferienzentren, Ferienhäuser und -wohnungen, Hütten und Jugendherbergen sowie Vorsorge- und Rehabilitationskliniken.

#### *Angebote Gästebetten*

Anzahl der Betten und sonstigen Schlafgelegenheiten, die tatsächlich in den geöffneten Betrieben angeboten wurden. Die Anzahl der Betten entspricht dabei der Anzahl der Personen, die bei Normalbelegung gleichzeitig hätten übernachten können. Behelfsmäßige Schlafgelegenheiten, die bei Überbelegung zusätzlich zur Verfügung stehen, sind nicht erfasst.

#### *Ankünfte*

Zahl der Gäste, die während des Kalenderjahres in Beherbergungsstätten ankamen und zum vorübergehenden Aufenthalt ein Gästebett belegten.

#### *Übernachtungen*

Zahl der Übernachtungen von Personen, die während des Kalenderjahres in Beherbergungsstätten übernachteten, d. h. zum vorübergehenden Aufenthalt ein Gästebett belegten.

### **Straßenverkehrsunfälle** (Spalten 128 bis 134)

Straßenverkehrsunfälle sind Unfälle, bei denen infolge des Fahrverkehrs auf öffentlichen Wegen und Plätzen Personen verletzt oder getötet wurden oder Sachschaden verursacht worden ist. Die Statistik der Straßenverkehrsunfälle erfasst alle Unfälle, zu denen die Polizei herangezogen wurde. Erhebungspapiere für die Statistik der Straßenverkehrsunfälle sind die Durchdrucke der im Grundaufbau bundeseinheitlichen Verkehrsunfallanzeigen, die von den aufnehmenden Polizeibeamten ausgefüllt werden.

#### *Schwerwiegende Unfälle mit Sachschaden (im engeren Sinne)*

Das sind Unfälle, bei denen ein Straftatbestand oder eine Ordnungswidrigkeit vorlag und bei denen gleichzeitig mindestens ein Kfz aufgrund eines Unfallschadens von der Unfallstelle abgeschleppt werden musste (nicht fahrbereit). Dies betrifft auch Fälle mit Alkoholeinwirkung.

#### *Schwerwiegende Unfälle mit Sachschaden - sonstige Sachschadensunfälle unter Alkoholeinwirkung*

Dabei handelt es sich um Unfälle, bei denen mindestens ein Unfallbeteiligter unter Alkoholeinwirkung stand und gleichzeitig alle beteiligten Kfz noch fahrbereit waren.

#### *Sonstige Sachschadensunfälle ohne Alkoholeinwirkung*

Das sind Unfälle, bei denen kein Straftatbestand und keine Ordnungswidrigkeit vorlag (unabhängig davon, ob die beteiligten Kfz fahrbereit waren oder nicht) und Unfälle, bei denen ein Straftatbestand oder eine Ordnungswidrigkeit vorlag und alle beteiligten Kfz fahrbereit waren, aber kein Unfallbeteiligter unter Alkoholeinwirkung stand.

#### *Unfälle mit Personenschaden*

Das sind Unfälle, bei denen Personen getötet bzw. schwer oder leicht verletzt wurden.

#### *Verunglückte*

Verunglückte sind Personen, die beim Unfall verletzt oder getötet wurden. Dabei werden erfasst als:

- Getötete:** Personen, die beim Unfall oder innerhalb von 30 Tagen an den Unfallfolgen starben,
- Schwerverletzte:** Personen, die unmittelbar zur stationären Behandlung (für mindestens 24 Stunden) in einem Krankenhaus aufgenommen wurden,
- Leichtverletzte:** alle übrigen Verletzten.

### **Kraftfahrzeugbestand** (Spalten 135 bis 137)

Der Kraftfahrzeugbestand ist der Bestand aller zulassungspflichtigen Fahrzeuge und aller zulassungsfreien Fahrzeuge mit amtlichen Kennzeichen an einem Stichtag einschließlich jener Fahrzeuge, die bei den Zulassungsstellen vorübergehend abgemeldet wurden sowie Fahrzeuge der Bundespolizei und des Technischen Hilfswerkes. Nicht einbezogen sind Fahrzeuge der Bundeswehr, Fahrzeuge mit rotem Kennzeichen sowie Fahrzeuge mit besonderem Kennzeichen (Zollkennzeichen). Quelle für die Angaben zum Fahrzeugbestand ist das Zentrale Fahrzeugregister des Kraftfahrt-Bundesamtes in Flensburg.

### **Steuern** (Spalten 138 bis 148)

#### *Ist-Aufkommen der Realsteuern*

Der von den Steuerpflichtigen in der einzelnen Gemeinde im Laufe des Kalenderjahres aufgebrauchte Steuerbetrag in den Steuerarten Grundsteuer A, Grundsteuer B und Gewerbesteuer.

#### *Gemeindeanteil an der Einkommensteuer*

Anteil, der den Gemeinden in Höhe von 15 Prozent des Jahresaufkommens an der Lohnsteuer und veranlagten Einkommensteuer sowie von 12 Prozent des Aufkommens aus dem Zinsabschlag des Landes zusteht. Die Verteilung des Einkommensteueranteils auf die Gemeinden richtete sich in den neuen Bundesländern im Jahr 2006 nach Schlüsselzahlen, die auf der Basis der Lohn- und Einkommensteuerstatistik 1998 ermittelt wurden. Bei der Berechnung des Gemeindeanteils an der Einkommensteuer wurde die Schlussabrechnung, bei der die Zahlungen hierzu erst im Folgejahr geleistet werden, in die Berechnung einbezogen.

#### *Gemeindeanteil an der Umsatzsteuer*

Anteil, der den Gemeinden am Aufkommen der Umsatzsteuer zusteht. Wie beim Gemeindeanteil an der Einkommensteuer wurde die Schlussabrechnung einbezogen.

#### *Hebesatz*

Von der Gemeinde für das jeweilige Kalenderjahr festgesetzter Prozentsatz, der auf die Messbeträge der Realsteuern angewendet wird und der für die einzelnen Realsteuerarten unterschiedlich hoch sein kann.

#### *Realsteueraufbringungskraft*

Zur Ermittlung der Realsteueraufbringungskraft werden die Grundbeträge der Gemeinden je Realsteuerart mit dem jeweiligen Landesdurchschnittshebesatz (Durchschnittshebesatz des Landes je Realsteuerart) multipliziert. Aus der Addition der somit ermittelten fiktiven Ist-Aufkommen der Grundsteuer A, Grundsteuer B und Gewerbesteuer ergibt sich die Realsteueraufbringungskraft je Gemeinde. Durch die Verwendung gleicher Hebesätze wird die Wirkung der unterschiedlichen Hebesatzanspannungen der Gemeinden ausgeschaltet.

#### *Steuereinnahmekraft*

Realsteueraufbringungskraft abzüglich der Gewerbesteuerumlage und zuzüglich des Gemeindeanteils an der Einkommensteuer und des Gemeindeanteils an der Umsatzsteuer.

### **Schuldenstand** (Spalten 149 und 150)

Die Erhebung zum jährlichen Schuldenstand erfasst sowohl den Schuldenstand am Ende des Berichtsjahres als auch alle in der Zeit vom 1. Januar bis 31. Dezember eines Berichtsjahres neu aufgenommenen Schulden zum Zeitpunkt des Mittelzuflusses und die im gleichen Zeitraum zurückgezahlten Schuldbeträge.

Die Ergebnisse beinhalten auch den Schuldenstand des jeweiligen Landkreises und der Verwaltungsverbände, die Summe für Sachsen enthält zusätzlich noch den Kommunalen Sozialverband Sachsen.

### **Personal im öffentlichen Dienst** (Spalte 151)

Im Personal-Ist-Bestand des Landes und der Gemeinden/Gemeindeverbände sind die Beschäftigten der im Haushalt brutto geführten Behörden, Gerichte, Ämter und Einrichtungen (Beschäftigungsbereich 11 bzw. 21), der aus dem Haushalt ausgegliederten und als Sonderrechnung geführten rechtlich unselbstständigen Einrichtungen und Unternehmen (Staatsbetriebe - Beschäftigungsbereich 12 und Eigenbetriebe - Beschäftigungsbereich 22) sowie der als Sonderrechnung geführten rechtlich unselbstständigen Krankenhäuser (Beschäftigungsbereich 13 bzw. 23) enthalten.

Zum Personal-Ist-Bestand zählen alle Beschäftigten, die am 30. Juni des jeweiligen Berichtsjahres in einem unmittelbaren Dienst- oder Arbeitsvertragsverhältnis zu einer berichtspflichtigen Dienststelle stehen und in der Regel Gehalt, Entgelt bzw. Vergütung oder Lohn aus den Haushaltsmitteln der Dienststelle beziehen. Hierzu gehören neben den Dauerbeschäftigten auch die Beschäftigten in Ausbildung, die Beschäftigten mit Zeitvertrag sowie die AFG-Beschäftigten nach §§ 260ff. Drittes Buch Sozialgesetzbuch -Arbeitsförderung-, Artikel 1 des Gesetzes vom 24. März 1997 (BGBl. I S. 594, 595), zuletzt geändert durch Artikel 2 Nr. 1 des Gesetzes vom 22. Dezember 2005 (BGBl. I S. 3686).

Die Rechtsgrundlage liefert das Gesetz über die Statistiken der öffentlichen Finanzen und des Personals im öffentlichen Dienst (Finanz- und Personalstatistikgesetz - FPStatG) in der Fassung der Bekanntmachung vom 22. Februar 2006 (BGBl. I S. 438) in Verbindung mit dem Gesetz über die Statistik für Bundeszwecke (Bundesstatistikgesetz - BStatG) vom 22. Januar 1987 (BGBl. I S. 462, 565), zuletzt geändert durch Artikel 2 des Gesetzes vom 9. Juni 2005 (BGBl. I S. 1534).

Das Ergebnis für Sachsen enthält beim Personal des Landes auch Beschäftigte, deren Arbeitsort sich außerhalb des Freistaates Sachsen befindet. Beim Personal der Gemeinden/Gemeindeverbände sind die Beschäftigten des Kommunalen Sozialverbandes Sachsen enthalten.

### **Einnahmen und Ausgaben der öffentlichen Kommunalhaushalte (Spalten 152 bis 164)**

#### *Einnahmen/Ausgaben der laufenden Rechnung*

Summe aller Einnahmen bzw. Ausgaben (ohne haushaltstechnische Verrechnungen), die im Rahmen des Verwaltungsvollzuges sowie des Betriebes von Einrichtungen und Anstalten meistens regelmäßig anfallen und nicht vermögenswirksam sind, bereinigt um Zahlungen von gleicher Ebene, d. h. zwischen Gemeinden und Gemeindeverbänden (siehe dazu Zahlungen von gleicher Ebene).

#### *Einnahmen/Ausgaben der Kapitalrechnung*

Summe aller Einnahmen bzw. Ausgaben (ohne haushaltstechnische Verrechnungen und besondere Finanzierungsvorgänge), die eine Vermögensänderung herbeiführen oder der Finanzierung von Investitionen anderer Träger dienen und keine besonderen Finanzierungsvorgänge darstellen, bereinigt um Zahlungen von gleicher Ebene, d. h. zwischen Gemeinden und Gemeindeverbänden.

#### *Bereinigte Einnahmen/Ausgaben*

Summe aller Einnahmen bzw. Ausgaben der laufenden Rechnung und der Kapitalrechnung

#### *Zahlungen von gleicher Ebene*

Durch die Zahlungen zwischen den einzelnen öffentlichen Haushalten ergeben sich bei der Zusammenfassung der Ergebnisse mehrerer Körperschaften oder Körperschaftsgruppen zu einer Darstellungsebene Doppelzahlungen. Die finanzstatistische Bereinigung dieser Doppelzahlungen kann dabei nicht bei einzelnen Einnahme- oder Ausgabearten, sondern nur global erfolgen, indem die Zahlungen zwischen den einzelnen Körperschaften oder Körperschaftsgruppen – in Höhe der Zahlungseingänge – als Gesamtbetrag sowohl von der Einnahmesumme als auch von der Ausgaben-summe abgesetzt werden.

#### *Finanzierungssaldo*

Saldo der bereinigten Einnahmen und Ausgaben