

Statistischer Bericht



Flächenerhebung nach Art der tatsächlichen Nutzung im Freistaat Sachsen 2017

A V 1 – j/17

Zeichenerklärung

- Nichts vorhanden (genau Null)
- 0 weniger als die Hälfte von 1 in der letzten besetzten Stelle, jedoch mehr als nichts
- ... Angabe fällt später an
- / Zahlenwert nicht sicher genug
- . Zahlenwert unbekannt oder geheim zu halten
- x Tabellenfach gesperrt, weil Aussage nicht sinnvoll
- () Aussagewert ist eingeschränkt
- p vorläufige Zahl
- r berichtigte Zahl
- s geschätzte Zahl

Herausgeber, Redaktion, Gestaltung, Satz
Statistisches Landesamt des Freistaates Sachsen
Macherstraße 63, 01917 Kamenz
Telefon +49 3578 33-1913
Telefax +49 3578 33-1921
E-Mail info@statistik.sachsen.de

Druck
Diese Veröffentlichung steht ausschließlich in elektronischer Form bereit.

Redaktionsschluss
August 2018

Bezug
Download im Internet kostenfrei unter
www.statistik.sachsen.de

Erscheinungsfolge
jährlich

Copyright
Statistisches Landesamt des Freistaates Sachsen, Kamenz 2018
Vervielfältigung und Verbreitung, auch auszugsweise, mit Quellenangabe gestattet.

ISSN 2195-3031

Statistischer Bericht A V I - j/17
Flächenerhebung nach Art der tatsächlichen Nutzung
2017

[Titel](#)
[Impressum](#)

Inhalt

[Vorbemerkungen](#)

Tabellen

- [1.1 Bodenfläche nach Nutzungsart und regionaler Gliederung](#)
- [1.2 Anteile der Nutzungsarten an der Bodenfläche nach regionaler Gliederung](#)
- [1.3 Bodenfläche nach Nutzungsart, Kreistypen und Gemeindegrößenklassen](#)
- [1.4 Bodenfläche 2016 und 2017 nach Nutzungsart und regionaler Gliederung](#)
- [2.1 Fläche für Siedlung nach Nutzungsart und regionaler Gliederung](#)
- [2.2 Anteile der Fläche für Siedlung und ihrer Nutzungsarten an der Bodenfläche nach regionaler Gliederung](#)
- [2.3 Fläche für Siedlung nach Nutzungsart, Kreistypen und Gemeindegrößenklassen](#)
- [2.4 Fläche für Siedlung 2016 und 2017 nach Nutzungsart und regionaler Gliederung](#)
- [3.1 Fläche für Verkehr nach Nutzungsart und regionaler Gliederung](#)
- [3.2 Anteile der Fläche für Verkehr und ihrer Nutzungsarten an der Bodenfläche nach regionaler Gliederung](#)
- [3.3 Fläche für Verkehr nach Nutzungsart, Kreistypen und Gemeindegrößenklassen](#)
- [3.4 Fläche für Verkehr 2016 und 2017 nach Nutzungsart und regionaler Gliederung](#)
- [4.1 Fläche für Vegetation nach Nutzungsart und regionaler Gliederung](#)
- [4.2 Anteile der Fläche für Vegetation und ihrer Nutzungsarten an der Bodenfläche nach regionaler Gliederung](#)
- [4.3 Fläche für Vegetation nach Nutzungsart, Kreistypen und Gemeindegrößenklassen](#)
- [4.4 Fläche für Vegetation 2016 und 2017 nach Nutzungsart und regionaler Gliederung](#)
- [5.1 Fläche für Gewässer nach Nutzungsart und regionaler Gliederung](#)
- [5.2 Anteile der Fläche für Gewässer und ihrer Nutzungsarten an der Bodenfläche nach regionaler Gliederung](#)
- [5.3 Fläche für Gewässer nach Nutzungsart, Kreistypen und Gemeindegrößenklassen](#)
- [5.4 Fläche für Gewässer 2016 und 2017 nach Nutzungsart und regionaler Gliederung](#)
- [6.1 Fläche für Siedlung und Verkehr \(zur Berechnung des Nachhaltigkeitsindikators "Anstieg der Siedlungs- und Verkehrsfläche"\) nach regionaler Gliederung](#)
- [6.2 Anteile der Fläche für Siedlung und Verkehr an der Bodenfläche nach regionaler Gliederung](#)
- [6.3 Fläche für Siedlung und Verkehr nach Kreistypen und Gemeindegrößenklassen](#)
- [6.4 Fläche für Siedlung und Verkehr 2016 und 2017 nach regionaler Gliederung](#)

Abbildungen

- [1 Bodenfläche am 31. Dezember 2017 nach Nutzungsarten](#)
- [2 Siedlungs- und Verkehrsfläche und sonstige Flächen am 31. Dezember 2017 nach Kreisfreien Städten und Landkreisen](#)
- [3 Gemeindegrößenklassen am 31. Dezember 2017](#)
- [4 Siedlungsstrukturelle Kreistypen am 31. Dezember 2017](#)

[Inhalt](#)

Vorbemerkungen

Die in den Vorbemerkungen enthaltenen Erläuterungen zur fachstatistischen Erhebung incl. Definitionen sind in den bundeseinheitlichen Qualitätsberichten hinterlegt.

Über den folgenden Link gelangen Sie zum Qualitätsbericht für die

[Flächenerhebung nach Art der tatsächlichen Nutzung](#)

URL:

https://www.destatis.de/DE/Publikationen/Qualitätsberichte/LandForstwirtschaft/Flaechenerhebung.pdf?__blob=publicationFile

Stand: 08.11.2017

Zusätzliche Erläuterungen:

Die Flächenerhebung nach Art der tatsächlichen Nutzung wird bundeseinheitlich jährlich als Vollerhebung durchgeführt. Bis zum Erhebungsjahr 2015 wurden dafür bundesweit die Automatisierten Liegenschaftsbücher (ALB) verwendet. Zum Stichtag 31.12.2016 wurden die Daten erstmals durch Auswertung der Amtlichen Liegenschaftskataster-Informationssysteme (ALKIS) gewonnen. Die für die Liegenschaftskataster zuständigen Stellen, in Sachsen ist das der Staatsbetrieb Geobasisinformation und Vermessung Sachsen (GeoSN), erstellen einen bundeseinheitlich definierten Auszug aus ALKIS und übermitteln diesen an die Statistischen Ämter. Hier werden die übermittelten Daten in einem bundeseinheitlichen Aufbereitungsprogramm verarbeitet, auf ihre Plausibilität hin geprüft, exportiert und abschließend in ein bundeseinheitliches Tabellierungsprogramm eingespielt und tabelliert.

In Sachsen dienten bis zum Berichtsjahr 2013 ausschließlich die Eintragungen im Amtlichen Liegenschaftsbuch (ALB) als Grundlage für die Flächenerhebung. In den nachfolgenden Jahren erfolgte bundesweit in den Vermessungsverwaltungen eine schrittweise Umstellung auf die Systematik des Amtlichen Liegenschaftskatasterinformationssystem (ALKIS). Im Zuge dieser Umstellung wurde der Merkmalskatalog des Katasters an den neuen ALKIS-Katalog angepasst. Hierbei kam es teilweise zu Umstelleffekten, welche die Vergleichbarkeit der Ergebnisse insbesondere der Berichtsjahre 2014 und 2015 mit den Vorjahren deutlich einschränken. Der Wechsel von flurstücksbezogenen Flächenangaben zu nutzungsartenbezogenen Flächengeometrien führte zu zusätzlichen, nicht quantifizierbaren statistischen Effekten. Aus diesen Gründen wurde in Sachsen auf die Veröffentlichung Statistischer Berichte zu den Ergebnissen von 2014 und 2015 verzichtet. Die Systemumstellung war Ende 2015 abgeschlossen. Mit der vorliegenden Veröffentlichung erfolgt zum zweiten Mal für Sachsen flächendeckend auf Gemeindeebene eine Auswertung der Flächennutzung nach der ALKIS-Systematik.

Durch unabhängiges Runden können Differenzen im Zahlenmaterial entstehen.

[Inhalt](#)**1.1 Bodenfläche nach Nutzungsart und regionaler Gliederung**

2017

Schl.- Nr.	Regionale Gliederung	Bodenfläche insgesamt	Davon			
			Siedlung	Verkehr	Vegetation	Gewässer
			(10000)	(20000)	(30000)	(40000)
ha						
14	Sachsen	1 844 997	185 369	81 028	1 534 746	43 854
14 5 11	Chemnitz, Stadt	22 105	7 881	2 046	11 951	227
14 5 21	Erzgebirgskreis	182 791	14 650	7 599	158 506	2 036
14 5 21 010	Amtsberg	2 327	177	108	2 029	13
14 5 21 020	Annaberg-Buchholz, Stadt	2 815	562	220	2 024	10
14 5 21 030	Aue, Stadt	2 092	618	188	1 250	36
14 5 21 040	Auerbach	828	114	35	676	2
14 5 21 050	Bad Schlema	1 551	410	93	1 026	22
14 5 21 060	Bärenstein	547	102	46	396	3
14 5 21 080	Bockau	1 915	84	75	1 744	12
14 5 21 090	Börnichen/Erzgeb.	1 545	42	44	1 456	2
14 5 21 110	Breitenbrunn/Erzgeb.	6 001	309	231	5 426	35
14 5 21 120	Burkhardtsdorf	2 119	231	100	1 773	14
14 5 21 130	Crottendorf	3 642	181	112	3 336	14
14 5 21 140	Deutschneudorf	807	75	31	695	6
14 5 21 150	Drebach	3 287	261	127	2 872	27
14 5 21 160	Ehrenfriedersdorf, Stadt	1 589	175	76	1 329	10
14 5 21 170	Eibenstock, Stadt	11 223	309	375	10 207	332
14 5 21 180	Elterlein, Stadt	4 574	173	144	4 236	20
14 5 21 200	Gelenau/Erzgeb.	2 111	145	71	1 888	6
14 5 21 210	Geyer, Stadt	1 856	122	47	1 657	31
14 5 21 220	Gornau/Erzgeb.	1 978	190	85	1 693	10
14 5 21 230	Gornsdorf	419	78	28	309	4
14 5 21 240	Großolbersdorf	2 257	126	92	2 023	15
14 5 21 250	Großrückerswalde	2 665	175	142	2 330	19
14 5 21 260	Grünhain-Beierfeld, Stadt	2 225	237	89	1 891	9
14 5 21 270	Grünhainichen	2 872	154	116	2 575	26
14 5 21 280	Heidersdorf	951	49	31	863	7
14 5 21 290	Hohndorf	524	98	34	392	1
14 5 21 310	Jahnsdorf/Erzgeb.	2 622	300	147	2 157	19
14 5 21 320	Johanngeorgenstadt, Stadt	2 958	289	129	2 522	18
14 5 21 330	Jöhstadt, Stadt	4 970	132	154	4 668	16
14 5 21 340	Königswalde	1 951	79	69	1 795	8
14 5 21 355	Lauter-Bernsbach, Stadt	3 028	278	132	2 601	16
14 5 21 370	Lößnitz, Stadt	3 049	256	143	2 643	7
14 5 21 380	Lugau/Erzgeb., Stadt	2 229	287	82	1 847	14
14 5 21 390	Marienberg, Stadt	13 350	859	527	11 903	61
14 5 21 400	Mildenau	3 167	152	119	2 878	18
14 5 21 410	Neukirchen/Erzgeb.	2 014	322	97	1 587	9
14 5 21 420	Niederdorf	1 306	139	74	1 075	18
14 5 21 430	Niederwürschnitz	604	128	39	421	16
14 5 21 440	Oberwiesenthal, Kurort, Stadt	4 002	197	158	3 640	8
14 5 21 450	Oelsnitz/Erzgeb., Stadt	2 628	505	166	1 929	27
14 5 21 460	Olbernhau, Stadt	12 536	613	389	11 429	106
14 5 21 495	Pockau-Lengefeld, Stadt	8 343	455	285	7 317	286
14 5 21 500	Raschau-Markersbach	3 955	248	163	3 421	123
14 5 21 510	Scheibenberg, Stadt	900	75	42	777	7
14 5 21 520	Schlettau, Stadt	2 122	137	71	1 894	19
14 5 21 530	Schneeberg, Stadt	2 335	446	146	1 715	28
14 5 21 540	Schönheide	2 815	177	113	2 442	82
14 5 21 550	Schwarzenberg/Erzgeb., Stadt	4 631	612	240	3 748	31
14 5 21 560	Sehmatal	4 451	233	162	4 013	42

14 5 21 570	Seiffen/Erzgeb., Kurort	1 243	144	40	1 056	3
14 5 21 590	Stollberg/Erzgeb., Stadt	3 899	439	167	3 259	34
14 5 21 600	Stützengrün	2 829	159	103	2 390	177
14 5 21 610	Tannenberg	797	47	33	711	6
14 5 21 620	Thalheim/Erzgeb., Stadt	1 079	179	55	838	7
14 5 21 630	Thermalbad Wiesenbad	2 421	199	125	2 069	28
14 5 21 640	Thum, Stadt	1 890	186	75	1 621	8
14 5 21 670	Wolkenstein, Stadt	3 051	196	140	2 692	23
14 5 21 690	Zschopau, Stadt	2 279	281	149	1 814	35
14 5 21 700	Zschorlau	2 192	210	86	1 882	15
14 5 21 710	Zwönitz, Stadt	6 424	495	237	5 659	33
14 5 22	Mittelsachsen	211 685	15 765	8 277	185 222	2 422
14 5 22 010	Altmittweida	1 408	108	50	1 245	4
14 5 22 020	Augustusburg, Stadt	2 338	208	118	1 975	38
14 5 22 035	Bobritzsch-Hilbersdorf	5 512	334	163	4 981	34
14 5 22 050	Brand-Erbisdorf, Stadt	4 633	471	164	3 954	43
14 5 22 060	Burgstädt, Stadt	2 588	367	135	2 065	21
14 5 22 070	Claußnitz	2 138	247	66	1 805	19
14 5 22 080	Döbeln, Stadt	9 174	954	471	7 638	112
14 5 22 090	Dorfchemnitz	2 958	85	80	2 783	9
14 5 22 110	Eppendorf	3 388	234	78	3 062	13
14 5 22 120	Erlau	3 783	209	133	3 407	34
14 5 22 140	Flöha, Stadt	2 776	367	206	2 147	56
14 5 22 150	Frankenberg/Sa., Stadt	6 562	580	291	5 632	59
14 5 22 170	Frauenstein, Stadt	5 899	179	171	5 475	74
14 5 22 180	Freiberg, Stadt, Universitätsstadt	4 832	1 125	341	3 305	60
14 5 22 190	Geringswalde, Stadt	3 005	191	102	2 694	19
14 5 22 200	Großhartmannsdorf	3 221	152	74	2 868	126
14 5 22 210	Großschirma, Stadt	6 163	465	272	5 378	47
14 5 22 220	Großweitzschen	4 445	254	199	3 959	33
14 5 22 230	Hainichen, Stadt	5 174	445	238	4 462	29
14 5 22 240	Halsbrücke	4 104	305	135	3 623	41
14 5 22 250	Hartha, Stadt	5 440	338	198	4 867	37
14 5 22 260	Hartmannsdorf	1 029	314	73	624	18
14 5 22 280	Königsfeld	2 842	115	75	2 591	61
14 5 22 290	Königshain-Wiederau	3 104	146	84	2 852	22
14 5 22 300	Kriebstein	3 108	150	97	2 788	73
14 5 22 310	Leisnig, Stadt	7 808	480	318	6 884	126
14 5 22 320	Leubsdorf	3 447	187	104	3 115	41
14 5 22 330	Lichtenau	4 915	516	241	4 103	54
14 5 22 340	Lichtenberg/Erzgeb.	3 339	170	79	3 029	61
14 5 22 350	Lunzenau, Stadt	2 833	237	139	2 397	59
14 5 22 360	Mittweida, Stadt, Hochschulstadt	4 126	532	192	3 260	143
14 5 22 380	Mühlau	809	124	49	627	10
14 5 22 390	Mulda/Sa.	4 314	164	112	3 969	68
14 5 22 400	Neuhausen/Erzgeb.	4 809	165	133	4 398	113
14 5 22 420	Niederwiesa	1 639	222	115	1 266	37
14 5 22 430	Oberschöna	4 429	219	143	4 044	23
14 5 22 440	Oederan, Stadt	7 733	526	250	6 921	36
14 5 22 450	Ostrau	5 270	313	184	4 746	26
14 5 22 460	Penig, Stadt	6 337	702	356	5 212	66
14 5 22 470	Rechenberg-Bienenmühle	5 266	152	223	4 872	19
14 5 22 480	Reinsberg	4 971	233	122	4 585	31
14 5 22 490	Rochlitz, Stadt	2 376	286	137	1 905	48
14 5 22 500	Rossau	5 359	304	167	4 833	55
14 5 22 510	Roßwein, Stadt	4 410	359	216	3 790	45
14 5 22 520	Sayda, Stadt	3 530	106	94	3 316	13
14 5 22 530	Seelitz	3 122	121	114	2 848	39
14 5 22 540	Striegistal	7 723	399	274	6 987	62
14 5 22 550	Taura	1 111	112	57	931	11
14 5 22 570	Waldheim, Stadt	4 171	339	176	3 605	50

14 5 22 580	Wechselburg	2 566	135	104	2 290	37
14 5 22 590	Weißenborn/Erzgeb.	2 257	144	68	2 011	35
14 5 22 600	Zettlitz	1 568	64	37	1 461	6
14 5 22 620	Zschaitz-Ottewig	1 826	106	56	1 641	23
14 5 23	Vogtlandkreis	141 242	10 461	5 981	123 081	1 720
14 5 23 010	Adorf/Vogtl., Stadt	4 292	255	195	3 824	19
14 5 23 020	Auerbach/Vogtl., Stadt	5 552	695	287	4 548	23
14 5 23 030	Bad Brambach	4 392	166	186	4 022	19
14 5 23 040	Bad Elster, Stadt	1 977	187	92	1 688	10
14 5 23 050	Bergen	834	57	28	744	4
14 5 23 060	Bösenbrunn	3 421	137	94	3 104	85
14 5 23 080	Eichigt	3 272	96	96	3 071	8
14 5 23 090	Ellefeld	455	106	39	307	2
14 5 23 100	Elsterberg, Stadt	2 510	167	97	2 208	38
14 5 23 120	Falkenstein/Vogtl., Stadt	3 106	321	153	2 594	39
14 5 23 130	Grünbach	2 754	86	104	2 468	95
14 5 23 150	Heinsdorfergrund	2 186	180	98	1 899	8
14 5 23 160	Klingenthal, Stadt	5 044	332	219	4 480	12
14 5 23 170	Lengsfeld, Stadt	4 698	396	258	4 008	36
14 5 23 190	Limbach	1 421	128	59	1 228	6
14 5 23 200	Markneukirchen, Stadt	6 906	331	197	6 359	18
14 5 23 230	Mühlental	3 964	106	77	3 770	10
14 5 23 245	Muldenhammer	5 609	212	155	5 211	31
14 5 23 260	Netzschkau, Stadt	1 251	151	77	1 013	10
14 5 23 270	Neuensalz	3 349	217	146	2 816	171
14 5 23 280	Neumark	1 731	194	94	1 429	13
14 5 23 290	Neustadt/Vogtl.	1 302	76	36	1 187	3
14 5 23 300	Oelsnitz/Vogtl., Stadt	5 367	624	273	4 280	191
14 5 23 310	Pausa-Mühltröff, Stadt	6 413	275	193	5 897	48
14 5 23 320	Plauen, Stadt	10 211	1 948	782	7 378	103
14 5 23 330	Pöhl	3 664	210	165	2 942	346
14 5 23 340	Reichenbach im Vogtland, Stadt	3 446	692	265	2 466	24
14 5 23 360	Rodewisch, Stadt	2 688	362	121	2 185	19
14 5 23 365	Rosenbach/Vogtl.	6 734	234	224	6 249	26
14 5 23 370	Schöneck/Vogtl., Stadt	5 506	175	188	5 127	16
14 5 23 380	Steinberg	2 037	160	56	1 808	13
14 5 23 410	Theuma	994	56	27	905	6
14 5 23 420	Tirpersdorf	1 956	103	72	1 775	6
14 5 23 430	Treuen, Stadt	4 374	415	221	3 720	18
14 5 23 440	Triebel/Vogtl.	4 309	105	95	4 092	16
14 5 23 450	Weischlitz	12 163	428	469	11 085	180
14 5 23 460	Werda	1 356	73	43	1 193	47
14 5 24	Zwickau	94 979	12 265	5 146	76 561	1 006
14 5 24 010	Bernsdorf	1 482	114	59	1 295	14
14 5 24 020	Callenberg	3 986	365	153	3 444	24
14 5 24 030	Crimmitschau, Stadt	6 115	673	331	5 070	41
14 5 24 040	Crinitzberg	1 881	100	48	1 719	14
14 5 24 050	Dennheritz	1 336	100	79	1 155	2
14 5 24 060	Fraureuth	2 260	237	94	1 921	8
14 5 24 070	Gersdorf	970	176	40	746	8
14 5 24 080	Glauchau, Stadt	5 162	904	389	3 746	123
14 5 24 090	Hartenstein, Stadt	3 670	220	172	3 244	34
14 5 24 100	Hartmannsdorf b. Kirchberg	2 717	112	65	2 508	32
14 5 24 110	Hirschfeld	1 898	107	113	1 637	41
14 5 24 120	Hohenstein-Ernstthal, Stadt	1 858	446	173	1 232	7
14 5 24 130	Kirchberg, Stadt	3 957	290	127	3 480	60
14 5 24 140	Langenbernsdorf	3 637	191	124	3 281	41
14 5 24 150	Langenweißbach	2 262	132	83	2 016	30
14 5 24 160	Lichtenstein/Sa., Stadt	1 547	264	106	1 158	19
14 5 24 170	Lichtentanne	2 732	240	155	2 325	14
14 5 24 180	Limbach-Oberfrohna, Stadt	5 021	812	252	3 871	86

14 5 24 190	Meerane, Stadt	1 981	526	159	1 290	6
14 5 24 200	Mülsen	4 970	390	168	4 371	41
14 5 24 210	Neukirchen/Pleiße	1 689	180	83	1 413	13
14 5 24 220	Niederfrohna	1 011	86	51	862	12
14 5 24 230	Oberlungwitz, Stadt	1 468	260	67	1 128	12
14 5 24 240	Oberwiera	1 434	79	34	1 315	5
14 5 24 250	Reinsdorf	2 125	263	141	1 714	6
14 5 24 260	Remse	1 479	110	67	1 282	21
14 5 24 270	Schönberg	1 543	62	31	1 446	3
14 5 24 280	St. Egidien	2 126	252	123	1 731	20
14 5 24 290	Waldenburg, Stadt	2 506	184	101	2 181	40
14 5 24 300	Werdau, Stadt	6 563	703	380	5 414	65
14 5 24 310	Wildenfels, Stadt	2 069	191	95	1 756	27
14 5 24 320	Wilkau-Haßlau, Stadt	1 265	296	114	829	26
14 5 24 330	Zwickau, Stadt	10 258	3 195	970	5 983	110
14 6 12	Dresden, Stadt	32 848	10 501	3 381	18 285	682
14 6 25	Bautzen	239 560	21 390	9 524	198 671	9 975
14 6 25 010	Arnsdorf	3 587	251	147	3 144	45
14 6 25 020	Bautzen, Stadt	6 667	1 370	495	4 159	643
14 6 25 030	Bernsdorf, Stadt	5 987	541	260	5 001	185
14 6 25 040	Bischofswerda, Stadt	4 621	536	233	3 801	51
14 6 25 060	Burkau	3 190	192	159	2 822	17
14 6 25 080	Crostitzt	1 333	65	37	1 223	8
14 6 25 090	Cunewalde	2 665	235	114	2 301	15
14 6 25 100	Demitz-Thumitz	2 109	221	77	1 788	23
14 6 25 110	Doberschau-Gaußig	4 048	275	130	3 616	26
14 6 25 120	Elsterheide	12 752	3 314	373	7 851	1 214
14 6 25 130	Elstra, Stadt	3 263	200	100	2 947	16
14 6 25 140	Frankenthal	943	62	21	854	6
14 6 25 150	Göda	4 327	249	166	3 878	34
14 6 25 160	Großdubrau	5 422	369	194	4 353	505
14 6 25 170	Großharthau	3 728	168	124	3 406	30
14 6 25 180	Großnaundorf	1 499	43	25	1 427	5
14 6 25 190	Großpostwitz/O.L.	1 648	164	62	1 412	10
14 6 25 200	Großröhrsdorf, Stadt	4 094	468	193	3 394	39
14 6 25 220	Haselbachtal	3 750	236	128	3 360	27
14 6 25 230	Hochkirch	4 175	157	145	3 859	15
14 6 25 240	Hoyerswerda, Stadt	9 544	1 399	589	7 254	303
14 6 25 250	Kamenz, Stadt	5 325	737	377	4 057	154
14 6 25 270	Königsbrück, Stadt	7 848	321	112	7 384	31
14 6 25 280	Königswartha	4 717	345	158	3 569	644
14 6 25 290	Kubschütz	4 364	181	366	3 786	31
14 6 25 300	Laußnitz	6 381	361	190	5 810	20
14 6 25 310	Lauta, Stadt	4 213	676	212	3 061	264
14 6 25 320	Lichtenberg	1 472	82	39	1 344	8
14 6 25 330	Lohsa	13 453	1 011	465	9 904	2 074
14 6 25 340	Malschwitz	9 327	482	318	7 984	543
14 6 25 350	Nebelschütz	2 293	115	75	2 081	22
14 6 25 360	Neschwitz	4 601	240	139	4 116	106
14 6 25 370	Neukirch	3 947	123	102	3 706	15
14 6 25 380	Neukirch/Lausitz	2 130	218	116	1 782	14
14 6 25 390	Obergurig	982	153	42	779	8
14 6 25 410	Ohorn	1 199	129	67	998	6
14 6 25 420	Oßling	4 371	247	134	3 702	288
14 6 25 430	Ottendorf-Okrilla	2 593	547	157	1 861	28
14 6 25 440	Panschwitz-Kuckau	2 335	97	76	2 147	15
14 6 25 450	Pulsnitz, Stadt	2 675	276	95	2 284	21
14 6 25 460	Puschwitz	1 179	165	38	971	5
14 6 25 470	Räckelwitz	1 151	69	36	1 010	36
14 6 25 480	Radeberg, Stadt	2 983	655	157	2 145	26
14 6 25 490	Radibor	6 199	242	204	5 426	327

14 6 25 500	Ralbitz-Rosenthal	3 174	89	68	2 960	56
14 6 25 510	Rammenau	1 076	71	49	917	40
14 6 25 525	Schirgiswalde-Kirschau, Stadt	2 434	296	110	2 008	20
14 6 25 530	Schmölln-Putzkau	3 293	203	169	2 895	26
14 6 25 540	Schönteichen	4 505	143	145	4 045	172
14 6 25 550	Schwepnitz	5 603	176	166	5 072	189
14 6 25 560	Sohland a. d. Spree	3 730	375	145	3 180	30
14 6 25 570	Spreetal	10 886	865	461	8 408	1 153
14 6 25 580	Steina	1 251	79	38	1 129	5
14 6 25 590	Steinigtwolmsdorf	1 803	140	65	1 593	6
14 6 25 600	Wachau	3 811	241	155	3 381	34
14 6 25 610	Weißenberg, Stadt	5 096	236	215	4 553	92
14 6 25 630	Wilthen, Stadt	1 704	163	80	1 449	12
14 6 25 640	Wittichenau, Stadt	6 102	325	212	5 326	239
14 6 26	Görlitz	211 141	23 153	8 390	172 578	7 020
14 6 26 010	Bad Muskau, Stadt	1 538	393	83	1 035	26
14 6 26 020	Beiersdorf	645	120	26	496	3
14 6 26 030	Bernstadt a. d. Eigen, Stadt	5 200	233	126	4 821	20
14 6 26 050	Bertsdorf-Hörnitz	1 800	135	64	1 591	10
14 6 26 060	Boxberg/O.L.	21 768	3 438	666	15 267	2 398
14 6 26 070	Dürrhennersdorf	1 071	98	38	929	6
14 6 26 085	Ebersbach-Neugersdorf, Stadt	2 045	731	177	1 123	14
14 6 26 100	Gablenz	1 474	123	54	1 252	44
14 6 26 110	Görlitz, Stadt	6 752	2 590	574	3 419	170
14 6 26 120	Groß Düben	1 506	143	53	1 213	97
14 6 26 140	Großschönau	2 382	347	120	1 892	23
14 6 26 150	Großschweidnitz	747	122	41	579	6
14 6 26 160	Hähnichen	4 977	223	166	4 220	368
14 6 26 170	Hainewalde	1 296	111	66	1 109	9
14 6 26 180	Herrnhut, Stadt	7 413	435	258	6 684	36
14 6 26 190	Hohendubrau	4 554	236	153	4 091	75
14 6 26 200	Horka	4 101	255	187	3 530	129
14 6 26 210	Jonsdorf, Kurort	903	79	43	780	3
14 6 26 230	Kodersdorf	4 254	399	193	3 532	131
14 6 26 240	Königshain	1 958	96	58	1 800	4
14 6 26 245	Kottmar	4 734	476	190	4 049	18
14 6 26 250	Krauschwitz i.d. O.L.	10 683	409	281	9 875	118
14 6 26 260	Kreba-Neudorf	3 165	111	117	2 461	477
14 6 26 270	Lawalde	1 455	137	51	1 262	4
14 6 26 280	Leutersdorf	1 708	197	70	1 432	9
14 6 26 290	Löbau, Stadt	7 890	842	374	6 628	46
14 6 26 300	Markersdorf	6 254	624	200	5 399	31
14 6 26 310	Mittelherwigsdorf	3 645	306	145	3 174	20
14 6 26 320	Mücka	2 435	112	94	2 146	83
14 6 26 330	Neißeau	4 737	221	143	4 331	41
14 6 26 350	Neusalza-Spremberg, Stadt	2 291	171	99	1 998	24
14 6 26 370	Niesky, Stadt	5 381	720	245	4 247	169
14 6 26 390	Oderwitz	3 591	350	137	3 085	18
14 6 26 400	Olbersdorf	1 516	235	88	1 113	80
14 6 26 410	Oppach	799	112	45	629	14
14 6 26 420	Ostritz, Stadt	2 348	216	65	2 043	25
14 6 26 430	Oybin	1 828	116	85	1 626	2
14 6 26 440	Quitzdorf am See	3 634	212	104	2 665	652
14 6 26 450	Reichenbach/O.L., Stadt	6 264	378	215	5 643	28
14 6 26 460	Rietschen	7 319	527	218	6 208	365
14 6 26 470	Rosenbach	2 356	162	68	2 113	13
14 6 26 480	Rothenburg/O.L., Stadt	7 240	652	453	5 912	224
14 6 26 490	Schleife	4 200	253	159	3 748	40
14 6 26 500	Schönau-Berzdorf a. d. Eigen	2 781	733	58	1 949	42
14 6 26 510	Schönbach	910	105	35	769	1
14 6 26 520	Schöpstal	2 973	278	135	2 527	33

14 6 26 530	Seiffhennersdorf, Stadt	1 912	215	83	1 597	16
14 6 26 560	Trebendorf	3 205	441	120	2 591	54
14 6 26 570	Vierkirchen	3 541	224	147	3 138	32
14 6 26 580	Waldhufen	5 876	298	178	4 925	475
14 6 26 590	Weißkeißel	5 068	251	146	4 659	12
14 6 26 600	Weißwasser/O.L., Stadt	6 342	1 535	284	4 307	216
14 6 26 610	Zittau, Stadt	6 675	1 228	412	4 966	68
14 6 27 Meißen		145 459	11 809	6 051	124 372	3 227
14 6 27 010	Coswig, Stadt	2 588	645	197	1 658	89
14 6 27 020	Diera-Zehren	4 321	246	137	3 788	149
14 6 27 030	Ebersbach	8 438	321	187	7 747	184
14 6 27 040	Glaubitz	1 400	164	58	1 169	10
14 6 27 050	Gröditz, Stadt	2 894	338	112	2 373	72
14 6 27 060	Großenhain, Stadt	13 036	980	513	11 415	128
14 6 27 070	Hirschstein	3 457	139	102	3 164	53
14 6 27 080	Käbschütztal	5 048	221	137	4 668	22
14 6 27 100	Klipphausen	11 167	667	393	9 973	134
14 6 27 110	Lampertswalde	6 365	254	202	5 886	23
14 6 27 130	Lommatzsch, Stadt	6 663	297	171	6 156	39
14 6 27 140	Meißen, Stadt	3 092	800	245	1 932	115
14 6 27 150	Moritzburg	4 649	427	195	3 625	402
14 6 27 170	Niederau	3 526	249	154	3 085	39
14 6 27 180	Nossen, Stadt	12 274	694	605	10 889	87
14 6 27 190	Nünchritz	3 128	310	137	2 552	128
14 6 27 200	Priestewitz	6 129	225	226	5 625	54
14 6 27 210	Radebeul, Stadt	2 614	960	275	1 332	47
14 6 27 220	Radeburg, Stadt	5 401	473	223	4 600	105
14 6 27 230	Riesa, Stadt	5 891	1 066	478	4 202	145
14 6 27 240	Röderaue	2 887	127	111	2 458	191
14 6 27 250	Schönfeld	3 916	141	183	3 433	159
14 6 27 260	Stauchitz	3 248	183	122	2 885	57
14 6 27 270	Strehla, Stadt	3 028	199	105	2 600	123
14 6 27 290	Thiendorf	7 448	329	210	6 484	424
14 6 27 310	Weinböhla	1 902	332	143	1 414	13
14 6 27 340	Wülknitz	2 786	211	100	2 371	104
14 6 27 360	Zeithain	8 162	812	331	6 891	129
14 6 28 Sächsische Schweiz-Osterzgebirge		165 419	10 279	6 016	147 351	1 773
14 6 28 010	Altenberg, Stadt	14 589	664	455	13 347	124
14 6 28 020	Bad Gottleuba-Berggießhübel, Stadt	8 872	335	322	8 100	114
14 6 28 030	Bad Schandau, Stadt	4 676	165	151	4 217	143
14 6 28 040	Bahretal	3 646	182	158	3 285	21
14 6 28 050	Bannewitz	2 576	377	162	2 025	11
14 6 28 060	Dippoldiswalde, Stadt	10 399	660	339	9 203	196
14 6 28 070	Dohma	1 953	164	64	1 721	4
14 6 28 080	Dohna, Stadt	2 859	246	205	2 384	23
14 6 28 090	Dorfhain	625	42	25	552	6
14 6 28 100	Dürrröhrsdorf-Dittersbach	4 350	244	146	3 936	23
14 6 28 110	Freital, Stadt	4 045	925	286	2 799	35
14 6 28 130	Glashütte, Stadt	9 564	342	280	8 908	33
14 6 28 140	Gohrisch	3 487	103	82	3 294	7
14 6 28 150	Hartmannsdorf-Reichenau	2 837	86	78	2 592	80
14 6 28 160	Heidenau, Stadt	1 107	386	122	570	28
14 6 28 170	Hermisdorf/Erzgeb.	2 006	64	58	1 875	8
14 6 28 190	Hohnstein, Stadt	6 464	182	183	6 074	25
14 6 28 205	Klingenberg	8 674	351	230	7 936	157
14 6 28 210	Königstein/Sächs. Schw., Stadt	2 704	217	110	2 281	97
14 6 28 220	Kreischa	2 892	210	103	2 568	12
14 6 28 230	Liebstadt, Stadt	3 736	68	102	3 546	20
14 6 28 240	Lohmen	2 590	120	84	2 377	8
14 6 28 250	Müglitztal	2 101	102	70	1 917	12
14 6 28 260	Neustadt in Sachsen, Stadt	8 312	635	331	7 299	47

14 6 28 270	Pirna, Stadt	5 306	1 137	441	3 499	230
14 6 28 300	Rabenau, Stadt	3 073	160	97	2 798	18
14 6 28 310	Rathen, Kurort	356	22	22	258	55
14 6 28 320	Rathmannsdorf	439	32	20	382	6
14 6 28 330	Reinhardtsdorf-Schöna	3 176	93	76	2 975	32
14 6 28 340	Rosenthal-Bielatal	4 661	100	112	4 436	11
14 6 28 360	Sebnitz, Stadt	8 823	348	307	8 139	29
14 6 28 370	Stadt Wehlen, Stadt	1 085	67	34	926	58
14 6 28 380	Stolpen, Stadt	6 089	282	181	5 582	45
14 6 28 390	Struppen	2 065	169	69	1 826	1
14 6 28 400	Tharandt, Stadt	7 122	183	223	6 696	20
14 6 28 410	Wilsdruff, Stadt	8 160	814	286	7 025	34
14 7 13	Leipzig, Stadt	29 780	12 577	3 611	12 421	1 172
14 7 29	Leipzig	165 132	20 708	6 843	130 224	7 357
14 7 29 010	Bad Lausick, Stadt	7 003	506	234	6 190	72
14 7 29 020	Belgershain	2 280	144	96	2 014	26
14 7 29 030	Bennewitz	4 680	444	160	3 914	163
14 7 29 040	Böhlen, Stadt	2 456	504	177	1 581	194
14 7 29 050	Borna, Stadt	6 244	1 259	330	3 648	1 008
14 7 29 060	Borsdorf	1 564	377	103	1 072	13
14 7 29 070	Brandis, Stadt	3 489	703	217	2 488	81
14 7 29 080	Colditz, Stadt	8 409	647	336	7 298	129
14 7 29 100	Elstertrebnitz	1 166	455	35	662	14
14 7 29 140	Frohburg, Stadt	10 851	742	355	9 510	244
14 7 29 150	Geithain, Stadt	5 471	484	252	4 689	46
14 7 29 160	Grimma, Stadt	21 825	1 853	876	18 660	436
14 7 29 170	Groitzsch, Stadt	7 017	1 791	221	4 705	300
14 7 29 190	Großpösna	4 155	511	228	2 713	703
14 7 29 220	Kitzscher, Stadt	2 904	319	90	2 476	18
14 7 29 230	Kohren-Sahlis, Stadt	3 680	214	107	3 291	68
14 7 29 245	Lossatal	11 115	648	333	10 035	98
14 7 29 250	Machern	3 892	473	164	3 152	103
14 7 29 260	Markkleeberg, Stadt	3 144	792	287	1 575	489
14 7 29 270	Markranstädt, Stadt	5 846	844	292	4 629	82
14 7 29 300	Naunhof, Stadt	3 972	455	212	3 148	157
14 7 29 320	Neukieritzsch	5 710	1 739	215	3 017	739
14 7 29 330	Otterwisch	2 276	122	69	2 072	13
14 7 29 340	Parthenstein	3 505	437	136	2 885	48
14 7 29 350	Pegau, Stadt	4 880	583	191	3 950	155
14 7 29 360	Regis-Breitingen, Stadt	2 637	944	89	1 225	379
14 7 29 370	Rötha, Stadt	4 616	590	217	3 552	257
14 7 29 380	Thallwitz	5 310	393	169	4 668	80
14 7 29 400	Trebsen/Mulde, Stadt	3 503	383	121	2 933	66
14 7 29 410	Wurzen, Stadt	6 904	735	322	5 708	139
14 7 29 430	Zwenkau, Stadt	4 630	620	209	2 766	1 035
14 7 30	Nordsachsen	202 856	13 931	8 163	175 524	5 237
14 7 30 010	Arzberg	5 855	206	147	5 382	120
14 7 30 020	Bad Dübener, Stadt	4 581	500	187	3 781	112
14 7 30 030	Beilrode	9 332	290	270	8 590	182
14 7 30 045	Belgern-Schildau, Stadt	15 898	545	470	14 618	265
14 7 30 050	Cavertitz	6 916	194	189	6 445	89
14 7 30 060	Dahlen, Stadt	7 187	293	226	6 606	63
14 7 30 070	Delitzsch, Stadt	8 592	1 341	428	6 306	517
14 7 30 080	Doberschütz	7 780	548	242	6 922	68
14 7 30 090	Dommitzsch, Stadt	3 044	189	128	2 633	93
14 7 30 100	Dreiheide	3 361	129	113	3 074	45
14 7 30 110	Eilenburg, Stadt	4 684	877	334	3 305	168
14 7 30 120	Elsnig	3 690	167	113	3 259	152
14 7 30 140	Jesewitz	5 244	254	181	4 749	59
14 7 30 150	Krostitz	4 321	292	159	3 840	30
14 7 30 160	Laußig	10 340	371	313	9 554	102

14 7 30 170	Liebschützberg	6 866	237	217	6 373	39
14 7 30 180	Löbnitz	3 739	493	164	2 315	767
14 7 30 190	Mockrehna	11 582	368	329	10 792	93
14 7 30 200	Mügeln, Stadt	5 508	514	215	4 748	31
14 7 30 210	Naundorf	3 692	183	118	3 373	19
14 7 30 230	Oschatz, Stadt	5 544	805	309	4 388	42
14 7 30 250	Rackwitz	3 585	323	170	2 883	210
14 7 30 270	Schkeuditz, Stadt	8 147	1 192	1 219	5 368	367
14 7 30 280	Schönwölkau	4 941	245	158	4 479	59
14 7 30 300	Taucha, Stadt	3 323	691	183	2 423	26
14 7 30 310	Torgau, Stadt	10 281	1 005	431	8 277	568
14 7 30 320	Trossin	7 968	152	175	7 583	58
14 7 30 330	Wermsdorf	10 462	464	356	9 386	257
14 7 30 340	Wiedemar	9 555	740	442	7 946	426
14 7 30 360	Zschepplin	6 836	323	178	6 124	211

[Inhalt](#)**1.2 Anteile der Nutzungsarten an der Bodenfläche nach regionaler Gliederung**

2017

Schl.- Nr.	Regionale Gliederung	Bodenfläche insgesamt	Davon			
			Siedlung	Verkehr	Vegetation	Gewässer
			(10000)	(20000)	(30000)	(40000)
		ha	Anteil an der Bodenfläche insgesamt in %			
14	Sachsen	1 844 997	10,0	4,4	83,2	2,4
14 5 11	Chemnitz, Stadt	22 105	35,7	9,3	54,1	1,0
14 5 21	Erzgebirgskreis	182 791	8,0	4,2	86,7	1,1
14 5 21 010	Amtsberg	2 327	7,6	4,6	87,2	0,6
14 5 21 020	Annaberg-Buchholz, Stadt	2 815	20,0	7,8	71,9	0,4
14 5 21 030	Aue, Stadt	2 092	29,5	9,0	59,8	1,7
14 5 21 040	Auerbach	828	13,8	4,3	81,7	0,3
14 5 21 050	Bad Schlema	1 551	26,4	6,0	66,2	1,4
14 5 21 060	Bärenstein	547	18,6	8,4	72,3	0,6
14 5 21 080	Bockau	1 915	4,4	3,9	91,1	0,6
14 5 21 090	Börnichen/Erzgeb.	1 545	2,7	2,8	94,3	0,2
14 5 21 110	Breitenbrunn/Erzgeb.	6 001	5,1	3,9	90,4	0,6
14 5 21 120	Burkhardtsdorf	2 119	10,9	4,7	83,7	0,7
14 5 21 130	Crottendorf	3 642	5,0	3,1	91,6	0,4
14 5 21 140	Deutschneudorf	807	9,2	3,9	86,1	0,8
14 5 21 150	Drebach	3 287	7,9	3,8	87,4	0,8
14 5 21 160	Ehrenfriedersdorf, Stadt	1 589	11,0	4,8	83,6	0,6
14 5 21 170	Eibenstock, Stadt	11 223	2,8	3,3	91,0	3,0
14 5 21 180	Elterlein, Stadt	4 574	3,8	3,2	92,6	0,4
14 5 21 200	Gelenau/Erzgeb.	2 111	6,9	3,4	89,5	0,3
14 5 21 210	Geyer, Stadt	1 856	6,6	2,5	89,2	1,7
14 5 21 220	Gornau/Erzgeb.	1 978	9,6	4,3	85,6	0,5
14 5 21 230	Gornsdorf	419	18,6	6,7	73,9	0,9
14 5 21 240	Großolbersdorf	2 257	5,6	4,1	89,6	0,7
14 5 21 250	Großrückerswalde	2 665	6,6	5,3	87,4	0,7
14 5 21 260	Grünhain-Beierfeld, Stadt	2 225	10,6	4,0	85,0	0,4
14 5 21 270	Grünhainichen	2 872	5,4	4,0	89,7	0,9
14 5 21 280	Heidersdorf	951	5,2	3,3	90,8	0,7
14 5 21 290	Hohndorf	524	18,6	6,4	74,8	0,2
14 5 21 310	Jahnsdorf/Erzgeb.	2 622	11,4	5,6	82,2	0,7
14 5 21 320	Johanngeorgenstadt, Stadt	2 958	9,8	4,3	85,3	0,6
14 5 21 330	Jöhstadt, Stadt	4 970	2,7	3,1	93,9	0,3
14 5 21 340	Königswalde	1 951	4,1	3,5	92,0	0,4
14 5 21 355	Lauter-Bernsbach, Stadt	3 028	9,2	4,4	85,9	0,5
14 5 21 370	Lößnitz, Stadt	3 049	8,4	4,7	86,7	0,2
14 5 21 380	Lugau/Erzgeb., Stadt	2 229	12,9	3,7	82,9	0,6
14 5 21 390	Marienberg, Stadt	13 350	6,4	3,9	89,2	0,5
14 5 21 400	Mildenau	3 167	4,8	3,8	90,9	0,6
14 5 21 410	Neukirchen/Erzgeb.	2 014	16,0	4,8	78,8	0,4
14 5 21 420	Niederdorf	1 306	10,7	5,6	82,3	1,4
14 5 21 430	Niederwürschnitz	604	21,2	6,5	69,6	2,6
14 5 21 440	Oberwiesenthal, Kurort, Stadt	4 002	4,9	4,0	90,9	0,2
14 5 21 450	Oelsnitz/Erzgeb., Stadt	2 628	19,2	6,3	73,4	1,0
14 5 21 460	Olbernhau, Stadt	12 536	4,9	3,1	91,2	0,8
14 5 21 495	Pockau-Lengefeld, Stadt	8 343	5,4	3,4	87,7	3,4
14 5 21 500	Raschau-Markersbach	3 955	6,3	4,1	86,5	3,1
14 5 21 510	Scheibenberg, Stadt	900	8,4	4,6	86,2	0,7
14 5 21 520	Schlettau, Stadt	2 122	6,5	3,4	89,3	0,9
14 5 21 530	Schneeberg, Stadt	2 335	19,1	6,3	73,4	1,2
14 5 21 540	Schönheide	2 815	6,3	4,0	86,8	2,9
14 5 21 550	Schwarzenberg/Erzgeb., Stadt	4 631	13,2	5,2	80,9	0,7
14 5 21 560	Sehmatal	4 451	5,2	3,6	90,2	0,9
14 5 21 570	Seiffen/Erzgeb., Kurort	1 243	11,6	3,2	85,0	0,2

14 5 21 590	Stollberg/Erzgeb., Stadt	3 899	11,3	4,3	83,6	0,9
14 5 21 600	Stützengrün	2 829	5,6	3,6	84,5	6,3
14 5 21 610	Tannenberg	797	5,9	4,1	89,2	0,8
14 5 21 620	Thalheim/Erzgeb., Stadt	1 079	16,6	5,1	77,6	0,7
14 5 21 630	Thermalbad Wiesenbad	2 421	8,2	5,2	85,5	1,2
14 5 21 640	Thum, Stadt	1 890	9,8	4,0	85,8	0,4
14 5 21 670	Wolkenstein, Stadt	3 051	6,4	4,6	88,2	0,8
14 5 21 690	Zschopau, Stadt	2 279	12,4	6,5	79,6	1,5
14 5 21 700	Zschorlau	2 192	9,6	3,9	85,8	0,7
14 5 21 710	Zwönitz, Stadt	6 424	7,7	3,7	88,1	0,5
14 5 22	Mittelsachsen	211 685	7,4	3,9	87,5	1,1
14 5 22 010	Altmittweida	1 408	7,7	3,6	88,4	0,3
14 5 22 020	Augustusburg, Stadt	2 338	8,9	5,0	84,5	1,6
14 5 22 035	Bobritzsch-Hilbersdorf	5 512	6,1	3,0	90,4	0,6
14 5 22 050	Brand-Erbisdorf, Stadt	4 633	10,2	3,5	85,3	0,9
14 5 22 060	Burgstädt, Stadt	2 588	14,2	5,2	79,8	0,8
14 5 22 070	Claußnitz	2 138	11,6	3,1	84,4	0,9
14 5 22 080	Döbeln, Stadt	9 174	10,4	5,1	83,2	1,2
14 5 22 090	Dorfchemnitz	2 958	2,9	2,7	94,1	0,3
14 5 22 110	Eppendorf	3 388	6,9	2,3	90,4	0,4
14 5 22 120	Erlau	3 783	5,5	3,5	90,1	0,9
14 5 22 140	Flöha, Stadt	2 776	13,2	7,4	77,3	2,0
14 5 22 150	Frankenberg/Sa., Stadt	6 562	8,8	4,4	85,8	0,9
14 5 22 170	Frauenstein, Stadt	5 899	3,0	2,9	92,8	1,3
14 5 22 180	Freiberg, Stadt, Universitätsstadt	4 832	23,3	7,1	68,4	1,2
14 5 22 190	Geringswalde, Stadt	3 005	6,4	3,4	89,6	0,6
14 5 22 200	Großhartmannsdorf	3 221	4,7	2,3	89,1	3,9
14 5 22 210	Großschirma, Stadt	6 163	7,6	4,4	87,3	0,8
14 5 22 220	Großweitzschen	4 445	5,7	4,5	89,1	0,7
14 5 22 230	Hainichen, Stadt	5 174	8,6	4,6	86,2	0,6
14 5 22 240	Halsbrücke	4 104	7,4	3,3	88,3	1,0
14 5 22 250	Hartha, Stadt	5 440	6,2	3,6	89,5	0,7
14 5 22 260	Hartmannsdorf	1 029	30,5	7,1	60,6	1,7
14 5 22 280	Königsfeld	2 842	4,0	2,6	91,2	2,1
14 5 22 290	Königshain-Wiederau	3 104	4,7	2,7	91,9	0,7
14 5 22 300	Kriebstein	3 108	4,8	3,1	89,7	2,3
14 5 22 310	Leisnig, Stadt	7 808	6,1	4,1	88,2	1,6
14 5 22 320	Leubsdorf	3 447	5,4	3,0	90,4	1,2
14 5 22 330	Lichtenau	4 915	10,5	4,9	83,5	1,1
14 5 22 340	Lichtenberg/Erzgeb.	3 339	5,1	2,4	90,7	1,8
14 5 22 350	Lunzenau, Stadt	2 833	8,4	4,9	84,6	2,1
14 5 22 360	Mittweida, Stadt, Hochschulstadt	4 126	12,9	4,6	79,0	3,5
14 5 22 380	Mühlau	809	15,3	6,0	77,4	1,2
14 5 22 390	Mulda/Sa.	4 314	3,8	2,6	92,0	1,6
14 5 22 400	Neuhausen/Erzgeb.	4 809	3,4	2,8	91,5	2,3
14 5 22 420	Niederwiesa	1 639	13,6	7,0	77,2	2,2
14 5 22 430	Oberschöna	4 429	5,0	3,2	91,3	0,5
14 5 22 440	Oederan, Stadt	7 733	6,8	3,2	89,5	0,5
14 5 22 450	Ostrau	5 270	5,9	3,5	90,1	0,5
14 5 22 460	Penig, Stadt	6 337	11,1	5,6	82,2	1,0
14 5 22 470	Rechenberg-Bienenmühle	5 266	2,9	4,2	92,5	0,4
14 5 22 480	Reinsberg	4 971	4,7	2,5	92,2	0,6
14 5 22 490	Rochlitz, Stadt	2 376	12,0	5,8	80,2	2,0
14 5 22 500	Rossau	5 359	5,7	3,1	90,2	1,0
14 5 22 510	Roßwein, Stadt	4 410	8,1	4,9	85,9	1,0
14 5 22 520	Sayda, Stadt	3 530	3,0	2,7	93,9	0,4
14 5 22 530	Seelitz	3 122	3,9	3,7	91,2	1,2
14 5 22 540	Striegistal	7 723	5,2	3,5	90,5	0,8
14 5 22 550	Taura	1 111	10,1	5,1	83,8	1,0
14 5 22 570	Waldheim, Stadt	4 171	8,1	4,2	86,4	1,2
14 5 22 580	Wechselburg	2 566	5,3	4,0	89,2	1,5
14 5 22 590	Weißensborn/Erzgeb.	2 257	6,4	3,0	89,1	1,6

14 5 22 600	Zettlitz	1 568	4,1	2,4	93,2	0,4
14 5 22 620	Zschaitz-Ottewig	1 826	5,8	3,1	89,8	1,3
14 5 23	Vogtlandkreis	141 242	7,4	4,2	87,1	1,2
14 5 23 010	Adorf/Vogtl., Stadt	4 292	6,0	4,5	89,1	0,4
14 5 23 020	Auerbach/Vogtl., Stadt	5 552	12,5	5,2	81,9	0,4
14 5 23 030	Bad Brambach	4 392	3,8	4,2	91,6	0,4
14 5 23 040	Bad Elster, Stadt	1 977	9,5	4,7	85,4	0,5
14 5 23 050	Bergen	834	6,9	3,4	89,2	0,5
14 5 23 060	Bösenbrunn	3 421	4,0	2,8	90,7	2,5
14 5 23 080	Eichigt	3 272	2,9	2,9	93,9	0,2
14 5 23 090	Ellefeld	455	23,4	8,5	67,5	0,5
14 5 23 100	Elsterberg, Stadt	2 510	6,7	3,9	87,9	1,5
14 5 23 120	Falkenstein/Vogtl., Stadt	3 106	10,3	4,9	83,5	1,2
14 5 23 130	Grünbach	2 754	3,1	3,8	89,6	3,5
14 5 23 150	Heinsdorfergrund	2 186	8,3	4,5	86,9	0,4
14 5 23 160	Klingenthal, Stadt	5 044	6,6	4,3	88,8	0,2
14 5 23 170	Lengenfeld, Stadt	4 698	8,4	5,5	85,3	0,8
14 5 23 190	Limbach	1 421	9,0	4,1	86,4	0,4
14 5 23 200	Markneukirchen, Stadt	6 906	4,8	2,9	92,1	0,3
14 5 23 230	Mühlental	3 964	2,7	1,9	95,1	0,3
14 5 23 245	Muldenhammer	5 609	3,8	2,8	92,9	0,6
14 5 23 260	Netzschkau, Stadt	1 251	12,1	6,1	81,0	0,8
14 5 23 270	Neuensalz	3 349	6,5	4,3	84,1	5,1
14 5 23 280	Neumark	1 731	11,2	5,4	82,6	0,8
14 5 23 290	Neustadt/Vogtl.	1 302	5,8	2,7	91,2	0,3
14 5 23 300	Oelsnitz/Vogtl., Stadt	5 367	11,6	5,1	79,7	3,6
14 5 23 310	Pausa-Mühltröff, Stadt	6 413	4,3	3,0	92,0	0,7
14 5 23 320	Plauen, Stadt	10 211	19,1	7,7	72,3	1,0
14 5 23 330	Pöhl	3 664	5,7	4,5	80,3	9,5
14 5 23 340	Reichenbach im Vogtland, Stadt	3 446	20,1	7,7	71,5	0,7
14 5 23 360	Rodewisch, Stadt	2 688	13,5	4,5	81,3	0,7
14 5 23 365	Rosenbach/Vogtl.	6 734	3,5	3,3	92,8	0,4
14 5 23 370	Schöneck/Vogtl., Stadt	5 506	3,2	3,4	93,1	0,3
14 5 23 380	Steinberg	2 037	7,9	2,8	88,7	0,7
14 5 23 410	Theuma	994	5,6	2,8	91,0	0,6
14 5 23 420	Tirpersdorf	1 956	5,3	3,7	90,7	0,3
14 5 23 430	Treuen, Stadt	4 374	9,5	5,1	85,0	0,4
14 5 23 440	Triebel/Vogtl.	4 309	2,4	2,2	95,0	0,4
14 5 23 450	Weischlitz	12 163	3,5	3,9	91,1	1,5
14 5 23 460	Werda	1 356	5,4	3,2	88,0	3,4
14 5 24	Zwickau	94 979	12,9	5,4	80,6	1,1
14 5 24 010	Bernsdorf	1 482	7,7	4,0	87,4	0,9
14 5 24 020	Callenberg	3 986	9,2	3,8	86,4	0,6
14 5 24 030	Crimmitschau, Stadt	6 115	11,0	5,4	82,9	0,7
14 5 24 040	Crinitzberg	1 881	5,3	2,5	91,4	0,7
14 5 24 050	Dennheritz	1 336	7,5	5,9	86,4	0,2
14 5 24 060	Fraureuth	2 260	10,5	4,2	85,0	0,3
14 5 24 070	Gersdorf	970	18,1	4,1	76,9	0,9
14 5 24 080	Glauchau, Stadt	5 162	17,5	7,5	72,6	2,4
14 5 24 090	Hartenstein, Stadt	3 670	6,0	4,7	88,4	0,9
14 5 24 100	Hartmannsdorf b. Kirchberg	2 717	4,1	2,4	92,3	1,2
14 5 24 110	Hirschfeld	1 898	5,7	5,9	86,2	2,2
14 5 24 120	Hohenstein-Ernstthal, Stadt	1 858	24,0	9,3	66,3	0,4
14 5 24 130	Kirchberg, Stadt	3 957	7,3	3,2	88,0	1,5
14 5 24 140	Langenbernsdorf	3 637	5,3	3,4	90,2	1,1
14 5 24 150	Langenweißbach	2 262	5,8	3,7	89,1	1,3
14 5 24 160	Lichtenstein/Sa., Stadt	1 547	17,1	6,8	74,9	1,2
14 5 24 170	Lichtentanne	2 732	8,8	5,7	85,1	0,5
14 5 24 180	Limbach-Oberfrohna, Stadt	5 021	16,2	5,0	77,1	1,7
14 5 24 190	Meerane, Stadt	1 981	26,6	8,0	65,1	0,3
14 5 24 200	Mülsen	4 970	7,8	3,4	88,0	0,8
14 5 24 210	Neukirchen/Pleiße	1 689	10,7	4,9	83,7	0,7

14 5 24 220	Niederfrohna	1 011	8,6	5,0	85,2	1,2
14 5 24 230	Oberlungwitz, Stadt	1 468	17,7	4,6	76,9	0,8
14 5 24 240	Oberwiera	1 434	5,5	2,4	91,7	0,4
14 5 24 250	Reinsdorf	2 125	12,4	6,6	80,7	0,3
14 5 24 260	Remse	1 479	7,4	4,5	86,7	1,4
14 5 24 270	Schönberg	1 543	4,0	2,0	93,8	0,2
14 5 24 280	St. Egidien	2 126	11,8	5,8	81,4	0,9
14 5 24 290	Waldenburg, Stadt	2 506	7,3	4,0	87,0	1,6
14 5 24 300	Werdau, Stadt	6 563	10,7	5,8	82,5	1,0
14 5 24 310	Wildenfels, Stadt	2 069	9,2	4,6	84,9	1,3
14 5 24 320	Wilkau-Haßlau, Stadt	1 265	23,4	9,0	65,5	2,1
14 5 24 330	Zwickau, Stadt	10 258	31,1	9,5	58,3	1,1
14 6 12	Dresden, Stadt	32 848	32,0	10,3	55,7	2,1
14 6 25	Bautzen	239 560	8,9	4,0	82,9	4,2
14 6 25 010	Arnsdorf	3 587	7,0	4,1	87,6	1,3
14 6 25 020	Bautzen, Stadt	6 667	20,6	7,4	62,4	9,6
14 6 25 030	Bernsdorf, Stadt	5 987	9,0	4,3	83,5	3,1
14 6 25 040	Bischofswerda, Stadt	4 621	11,6	5,0	82,2	1,1
14 6 25 060	Burkau	3 190	6,0	5,0	88,5	0,5
14 6 25 080	Crostitz	1 333	4,9	2,8	91,7	0,6
14 6 25 090	Cunewalde	2 665	8,8	4,3	86,4	0,5
14 6 25 100	Demitz-Thumitz	2 109	10,5	3,7	84,8	1,1
14 6 25 110	Doberschau-Gaußig	4 048	6,8	3,2	89,3	0,6
14 6 25 120	Elsterheide	12 752	26,0	2,9	61,6	9,5
14 6 25 130	Elstra, Stadt	3 263	6,1	3,1	90,3	0,5
14 6 25 140	Frankenthal	943	6,5	2,2	90,6	0,7
14 6 25 150	Göda	4 327	5,8	3,8	89,6	0,8
14 6 25 160	Großdubrau	5 422	6,8	3,6	80,3	9,3
14 6 25 170	Großharthau	3 728	4,5	3,3	91,4	0,8
14 6 25 180	Großnaundorf	1 499	2,8	1,7	95,2	0,3
14 6 25 190	Großpostwitz/O.L.	1 648	9,9	3,8	85,7	0,6
14 6 25 200	Großröhrsdorf, Stadt	4 094	11,4	4,7	82,9	1,0
14 6 25 220	Haselbachtal	3 750	6,3	3,4	89,6	0,7
14 6 25 230	Hochkirch	4 175	3,8	3,5	92,4	0,4
14 6 25 240	Hoyerswerda, Stadt	9 544	14,7	6,2	76,0	3,2
14 6 25 250	Kamenz, Stadt	5 325	13,8	7,1	76,2	2,9
14 6 25 270	Königsbrück, Stadt	7 848	4,1	1,4	94,1	0,4
14 6 25 280	Königswartha	4 717	7,3	3,4	75,7	13,7
14 6 25 290	Kubschütz	4 364	4,2	8,4	86,7	0,7
14 6 25 300	Laußnitz	6 381	5,7	3,0	91,1	0,3
14 6 25 310	Lauta, Stadt	4 213	16,1	5,0	72,7	6,3
14 6 25 320	Lichtenberg	1 472	5,6	2,7	91,2	0,5
14 6 25 330	Lohsa	13 453	7,5	3,5	73,6	15,4
14 6 25 340	Malschwitz	9 327	5,2	3,4	85,6	5,8
14 6 25 350	Nebelschütz	2 293	5,0	3,3	90,7	1,0
14 6 25 360	Neschwitz	4 601	5,2	3,0	89,5	2,3
14 6 25 370	Neukirch	3 947	3,1	2,6	93,9	0,4
14 6 25 380	Neukirch/Lausitz	2 130	10,2	5,5	83,7	0,7
14 6 25 390	Obergurig	982	15,5	4,2	79,4	0,9
14 6 25 410	Ohorn	1 199	10,7	5,5	83,3	0,5
14 6 25 420	Oßling	4 371	5,6	3,1	84,7	6,6
14 6 25 430	Ottendorf-Okrilla	2 593	21,1	6,0	71,8	1,1
14 6 25 440	Panschwitz-Kuckau	2 335	4,2	3,3	91,9	0,6
14 6 25 450	Pulsnitz, Stadt	2 675	10,3	3,6	85,4	0,8
14 6 25 460	Puschwitz	1 179	14,0	3,2	82,4	0,4
14 6 25 470	Räckelwitz	1 151	6,0	3,1	87,7	3,1
14 6 25 480	Radeberg, Stadt	2 983	21,9	5,3	71,9	0,9
14 6 25 490	Radibor	6 199	3,9	3,3	87,5	5,3
14 6 25 500	Ralbitz-Rosenthal	3 174	2,8	2,1	93,3	1,8
14 6 25 510	Rammenau	1 076	6,6	4,5	85,2	3,7
14 6 25 525	Schirgiswalde-Kirschau, Stadt	2 434	12,2	4,5	82,5	0,8
14 6 25 530	Schmölln-Putzkau	3 293	6,2	5,1	87,9	0,8

14 6 25 540	Schönteichen	4 505	3,2	3,2	89,8	3,8
14 6 25 550	Schwepnitz	5 603	3,1	3,0	90,5	3,4
14 6 25 560	Sohland a. d. Spree	3 730	10,1	3,9	85,3	0,8
14 6 25 570	Spreetal	10 886	7,9	4,2	77,2	10,6
14 6 25 580	Steina	1 251	6,3	3,0	90,3	0,4
14 6 25 590	Steinigtwolmsdorf	1 803	7,8	3,6	88,3	0,3
14 6 25 600	Wachau	3 811	6,3	4,1	88,7	0,9
14 6 25 610	Weißenberg, Stadt	5 096	4,6	4,2	89,3	1,8
14 6 25 630	Wilthen, Stadt	1 704	9,6	4,7	85,0	0,7
14 6 25 640	Wittichenau, Stadt	6 102	5,3	3,5	87,3	3,9
14 6 26	Görlitz	211 141	11,0	4,0	81,7	3,3
14 6 26 010	Bad Muskau, Stadt	1 538	25,6	5,4	67,3	1,7
14 6 26 020	Beiersdorf	645	18,5	4,1	76,9	0,5
14 6 26 030	Bernstadt a. d. Eigen, Stadt	5 200	4,5	2,4	92,7	0,4
14 6 26 050	Bertsdorf-Hörnitz	1 800	7,5	3,6	88,4	0,5
14 6 26 060	Boxberg/O.L.	21 768	15,8	3,1	70,1	11,0
14 6 26 070	Dürrhennersdorf	1 071	9,2	3,6	86,7	0,5
14 6 26 085	Ebersbach-Neugersdorf, Stadt	2 045	35,7	8,7	54,9	0,7
14 6 26 100	Gablenz	1 474	8,4	3,7	84,9	3,0
14 6 26 110	Görlitz, Stadt	6 752	38,4	8,5	50,6	2,5
14 6 26 120	Groß Düben	1 506	9,5	3,5	80,5	6,4
14 6 26 140	Großschönau	2 382	14,6	5,0	79,4	1,0
14 6 26 150	Großschweidnitz	747	16,3	5,4	77,5	0,8
14 6 26 160	Hähnichen	4 977	4,5	3,3	84,8	7,4
14 6 26 170	Hainewalde	1 296	8,6	5,1	85,6	0,7
14 6 26 180	Herrnhut, Stadt	7 413	5,9	3,5	90,2	0,5
14 6 26 190	Hohendubrau	4 554	5,2	3,4	89,8	1,6
14 6 26 200	Horka	4 101	6,2	4,6	86,1	3,2
14 6 26 210	Jonsdorf, Kurort	903	8,7	4,7	86,3	0,3
14 6 26 230	Kodersdorf	4 254	9,4	4,5	83,0	3,1
14 6 26 240	Königshain	1 958	4,9	3,0	91,9	0,2
14 6 26 245	Kottmar	4 734	10,1	4,0	85,5	0,4
14 6 26 250	Krauschwitz i.d. O.L.	10 683	3,8	2,6	92,4	1,1
14 6 26 260	Kreba-Neudorf	3 165	3,5	3,7	77,8	15,1
14 6 26 270	Lawalde	1 455	9,5	3,5	86,8	0,3
14 6 26 280	Leutersdorf	1 708	11,5	4,1	83,9	0,5
14 6 26 290	Löbau, Stadt	7 890	10,7	4,7	84,0	0,6
14 6 26 300	Markersdorf	6 254	10,0	3,2	86,3	0,5
14 6 26 310	Mittelherwigsdorf	3 645	8,4	4,0	87,1	0,6
14 6 26 320	Mücka	2 435	4,6	3,9	88,1	3,4
14 6 26 330	Neißeau	4 737	4,7	3,0	91,4	0,9
14 6 26 350	Neusalza-Spremberg, Stadt	2 291	7,4	4,3	87,2	1,0
14 6 26 370	Niesky, Stadt	5 381	13,4	4,6	78,9	3,1
14 6 26 390	Oderwitz	3 591	9,7	3,8	85,9	0,5
14 6 26 400	Olbersdorf	1 516	15,5	5,8	73,4	5,3
14 6 26 410	Oppach	799	14,0	5,7	78,6	1,7
14 6 26 420	Ostritz, Stadt	2 348	9,2	2,7	87,0	1,1
14 6 26 430	Oybin	1 828	6,3	4,6	88,9	0,1
14 6 26 440	Quitzdorf am See	3 634	5,8	2,9	73,3	17,9
14 6 26 450	Reichenbach/O.L., Stadt	6 264	6,0	3,4	90,1	0,5
14 6 26 460	Rietschen	7 319	7,2	3,0	84,8	5,0
14 6 26 470	Rosenbach	2 356	6,9	2,9	89,7	0,6
14 6 26 480	Rothenburg/O.L., Stadt	7 240	9,0	6,3	81,7	3,1
14 6 26 490	Schleife	4 200	6,0	3,8	89,2	1,0
14 6 26 500	Schönau-Berzdorf a. d. Eigen	2 781	26,4	2,1	70,1	1,5
14 6 26 510	Schönbach	910	11,5	3,8	84,5	0,1
14 6 26 520	Schöpstal	2 973	9,3	4,5	85,0	1,1
14 6 26 530	Seifhennersdorf, Stadt	1 912	11,3	4,3	83,6	0,9
14 6 26 560	Trebendorf	3 205	13,8	3,7	80,8	1,7
14 6 26 570	Vierkirchen	3 541	6,3	4,1	88,6	0,9
14 6 26 580	Waldhufen	5 876	5,1	3,0	83,8	8,1
14 6 26 590	Weißkeißel	5 068	5,0	2,9	91,9	0,2

14 6 26 600	Weißwasser/O.L., Stadt	6 342	24,2	4,5	67,9	3,4
14 6 26 610	Zittau, Stadt	6 675	18,4	6,2	74,4	1,0
14 6 27	Meißen	145 459	8,1	4,2	85,5	2,2
14 6 27 010	Coswig, Stadt	2 588	24,9	7,6	64,1	3,4
14 6 27 020	Diera-Zehren	4 321	5,7	3,2	87,7	3,5
14 6 27 030	Ebersbach	8 438	3,8	2,2	91,8	2,2
14 6 27 040	Glaubitz	1 400	11,7	4,2	83,4	0,7
14 6 27 050	Gröditz, Stadt	2 894	11,7	3,9	82,0	2,5
14 6 27 060	Großenhain, Stadt	13 036	7,5	3,9	87,6	1,0
14 6 27 070	Hirschstein	3 457	4,0	2,9	91,5	1,5
14 6 27 080	Käbschütztal	5 048	4,4	2,7	92,5	0,4
14 6 27 100	Klipphausen	11 167	6,0	3,5	89,3	1,2
14 6 27 110	Lampertswalde	6 365	4,0	3,2	92,5	0,4
14 6 27 130	Lommatzsch, Stadt	6 663	4,5	2,6	92,4	0,6
14 6 27 140	Meißen, Stadt	3 092	25,9	7,9	62,5	3,7
14 6 27 150	Moritzburg	4 649	9,2	4,2	78,0	8,7
14 6 27 170	Niederau	3 526	7,1	4,4	87,5	1,1
14 6 27 180	Nossen, Stadt	12 274	5,7	4,9	88,7	0,7
14 6 27 190	Nünchritz	3 128	9,9	4,4	81,6	4,1
14 6 27 200	Priestewitz	6 129	3,7	3,7	91,8	0,9
14 6 27 210	Radebeul, Stadt	2 614	36,7	10,5	51,0	1,8
14 6 27 220	Radeburg, Stadt	5 401	8,8	4,1	85,2	1,9
14 6 27 230	Riesa, Stadt	5 891	18,1	8,1	71,3	2,5
14 6 27 240	Röderaue	2 887	4,4	3,8	85,1	6,6
14 6 27 250	Schönfeld	3 916	3,6	4,7	87,7	4,1
14 6 27 260	Stauchitz	3 248	5,6	3,8	88,8	1,8
14 6 27 270	Strehla, Stadt	3 028	6,6	3,5	85,9	4,1
14 6 27 290	Thiendorf	7 448	4,4	2,8	87,1	5,7
14 6 27 310	Weinböhla	1 902	17,5	7,5	74,4	0,7
14 6 27 340	Wülknitz	2 786	7,6	3,6	85,1	3,7
14 6 27 360	Zeithain	8 162	9,9	4,1	84,4	1,6
14 6 28	Sächsische Schweiz-Osterzgebirge	165 419	6,2	3,6	89,1	1,1
14 6 28 010	Altenberg, Stadt	14 589	4,6	3,1	91,5	0,8
14 6 28 020	Bad Gottleuba-Berggießhübel, Stadt	8 872	3,8	3,6	91,3	1,3
14 6 28 030	Bad Schandau, Stadt	4 676	3,5	3,2	90,2	3,1
14 6 28 040	Bahretal	3 646	5,0	4,3	90,1	0,6
14 6 28 050	Bannewitz	2 576	14,6	6,3	78,6	0,4
14 6 28 060	Dippoldiswalde, Stadt	10 399	6,4	3,3	88,5	1,9
14 6 28 070	Dohma	1 953	8,4	3,3	88,1	0,2
14 6 28 080	Dohna, Stadt	2 859	8,6	7,2	83,4	0,8
14 6 28 090	Dorfhain	625	6,7	4,0	88,3	1,0
14 6 28 100	Dürrröhrsdorf-Dittersbach	4 350	5,6	3,4	90,5	0,5
14 6 28 110	Freital, Stadt	4 045	22,9	7,1	69,2	0,9
14 6 28 130	Glashütte, Stadt	9 564	3,6	2,9	93,1	0,3
14 6 28 140	Gohrisch	3 487	3,0	2,3	94,5	0,2
14 6 28 150	Hartmannsdorf-Reichenau	2 837	3,0	2,8	91,4	2,8
14 6 28 160	Heidenau, Stadt	1 107	34,9	11,0	51,5	2,5
14 6 28 170	Hermisdorf/Erzgeb.	2 006	3,2	2,9	93,5	0,4
14 6 28 190	Hohnstein, Stadt	6 464	2,8	2,8	94,0	0,4
14 6 28 205	Klingenberg	8 674	4,0	2,7	91,5	1,8
14 6 28 210	Königstein/Sächs. Schw., Stadt	2 704	8,0	4,1	84,3	3,6
14 6 28 220	Kreischa	2 892	7,2	3,6	88,8	0,4
14 6 28 230	Liebstadt, Stadt	3 736	1,8	2,7	94,9	0,5
14 6 28 240	Lohmen	2 590	4,7	3,3	91,8	0,3
14 6 28 250	Müglitztal	2 101	4,9	3,3	91,2	0,6
14 6 28 260	Neustadt in Sachsen, Stadt	8 312	7,6	4,0	87,8	0,6
14 6 28 270	Pirna, Stadt	5 306	21,4	8,3	65,9	4,3
14 6 28 300	Rabenau, Stadt	3 073	5,2	3,2	91,0	0,6
14 6 28 310	Rathen, Kurort	356	6,1	6,1	72,4	15,4
14 6 28 320	Rathmannsdorf	439	7,2	4,5	87,0	1,3
14 6 28 330	Reinhardtsdorf-Schöna	3 176	2,9	2,4	93,7	1,0
14 6 28 340	Rosenthal-Bielatal	4 661	2,2	2,4	95,2	0,2

14 6 28 360	Sebnitz, Stadt	8 823	3,9	3,5	92,2	0,3
14 6 28 370	Stadt Wehlen, Stadt	1 085	6,1	3,2	85,4	5,3
14 6 28 380	Stolpen, Stadt	6 089	4,6	3,0	91,7	0,7
14 6 28 390	Struppen	2 065	8,2	3,3	88,4	0,1
14 6 28 400	Tharandt, Stadt	7 122	2,6	3,1	94,0	0,3
14 6 28 410	Wilsdruff, Stadt	8 160	10,0	3,5	86,1	0,4
14 7 13	Leipzig, Stadt	29 780	42,2	12,1	41,7	3,9
14 7 29	Leipzig	165 132	12,5	4,1	78,9	4,5
14 7 29 010	Bad Lausick, Stadt	7 003	7,2	3,3	88,4	1,0
14 7 29 020	Belgershain	2 280	6,3	4,2	88,3	1,1
14 7 29 030	Bennewitz	4 680	9,5	3,4	83,6	3,5
14 7 29 040	Böhlen, Stadt	2 456	20,5	7,2	64,4	7,9
14 7 29 050	Borna, Stadt	6 244	20,2	5,3	58,4	16,1
14 7 29 060	Borsdorf	1 564	24,1	6,6	68,5	0,8
14 7 29 070	Brandis, Stadt	3 489	20,2	6,2	71,3	2,3
14 7 29 080	Colditz, Stadt	8 409	7,7	4,0	86,8	1,5
14 7 29 100	Elstertrebnitz	1 166	39,0	3,0	56,8	1,2
14 7 29 140	Frohburg, Stadt	10 851	6,8	3,3	87,6	2,3
14 7 29 150	Geithain, Stadt	5 471	8,8	4,6	85,7	0,8
14 7 29 160	Grimma, Stadt	21 825	8,5	4,0	85,5	2,0
14 7 29 170	Groitzsch, Stadt	7 017	25,5	3,1	67,0	4,3
14 7 29 190	Großpösna	4 155	12,3	5,5	65,3	16,9
14 7 29 220	Kitzscher, Stadt	2 904	11,0	3,1	85,3	0,6
14 7 29 230	Kohren-Sahlis, Stadt	3 680	5,8	2,9	89,4	1,8
14 7 29 245	Lossatal	11 115	5,8	3,0	90,3	0,9
14 7 29 250	Machern	3 892	12,1	4,2	81,0	2,7
14 7 29 260	Markkleeberg, Stadt	3 144	25,2	9,1	50,1	15,6
14 7 29 270	Markranstädt, Stadt	5 846	14,4	5,0	79,2	1,4
14 7 29 300	Naunhof, Stadt	3 972	11,5	5,3	79,3	4,0
14 7 29 320	Neukieritzsch	5 710	30,5	3,8	52,8	12,9
14 7 29 330	Otterwisch	2 276	5,4	3,0	91,0	0,6
14 7 29 340	Parthenstein	3 505	12,5	3,9	82,3	1,4
14 7 29 350	Pegau, Stadt	4 880	12,0	3,9	80,9	3,2
14 7 29 360	Regis-Breitingen, Stadt	2 637	35,8	3,4	46,5	14,4
14 7 29 370	Rötha, Stadt	4 616	12,8	4,7	77,0	5,6
14 7 29 380	Thallwitz	5 310	7,4	3,2	87,9	1,5
14 7 29 400	Trebsen/Mulde, Stadt	3 503	10,9	3,4	83,7	1,9
14 7 29 410	Wurzen, Stadt	6 904	10,6	4,7	82,7	2,0
14 7 29 430	Zwenkau, Stadt	4 630	13,4	4,5	59,7	22,3
14 7 30	Nordsachsen	202 856	6,9	4,0	86,5	2,6
14 7 30 010	Arzberg	5 855	3,5	2,5	91,9	2,1
14 7 30 020	Bad Düben, Stadt	4 581	10,9	4,1	82,5	2,5
14 7 30 030	Beilrode	9 332	3,1	2,9	92,0	1,9
14 7 30 045	Belgern-Schildau, Stadt	15 898	3,4	3,0	91,9	1,7
14 7 30 050	Cavertitz	6 916	2,8	2,7	93,2	1,3
14 7 30 060	Dahlen, Stadt	7 187	4,1	3,1	91,9	0,9
14 7 30 070	Delitzsch, Stadt	8 592	15,6	5,0	73,4	6,0
14 7 30 080	Doberschütz	7 780	7,0	3,1	89,0	0,9
14 7 30 090	Dommitzsch, Stadt	3 044	6,2	4,2	86,5	3,1
14 7 30 100	Dreiheide	3 361	3,8	3,4	91,5	1,4
14 7 30 110	Eilenburg, Stadt	4 684	18,7	7,1	70,6	3,6
14 7 30 120	Elsnig	3 690	4,5	3,1	88,3	4,1
14 7 30 140	Jesewitz	5 244	4,8	3,5	90,6	1,1
14 7 30 150	Krostitz	4 321	6,8	3,7	88,9	0,7
14 7 30 160	Laußig	10 340	3,6	3,0	92,4	1,0
14 7 30 170	Liebschützberg	6 866	3,5	3,2	92,8	0,6
14 7 30 180	Löbnitz	3 739	13,2	4,4	61,9	20,5
14 7 30 190	Mockrehna	11 582	3,2	2,8	93,2	0,8
14 7 30 200	Mügeln, Stadt	5 508	9,3	3,9	86,2	0,6
14 7 30 210	Naundorf	3 692	4,9	3,2	91,4	0,5
14 7 30 230	Oschatz, Stadt	5 544	14,5	5,6	79,2	0,8
14 7 30 250	Rackwitz	3 585	9,0	4,7	80,4	5,8

14 7 30 270	Schkeuditz, Stadt	8 147	14,6	15,0	65,9	4,5
14 7 30 280	Schönwölkau	4 941	5,0	3,2	90,7	1,2
14 7 30 300	Taucha, Stadt	3 323	20,8	5,5	72,9	0,8
14 7 30 310	Torgau, Stadt	10 281	9,8	4,2	80,5	5,5
14 7 30 320	Trossin	7 968	1,9	2,2	95,2	0,7
14 7 30 330	Wermsdorf	10 462	4,4	3,4	89,7	2,5
14 7 30 340	Wiedemar	9 555	7,7	4,6	83,2	4,5
14 7 30 360	Zschepplin	6 836	4,7	2,6	89,6	3,1

[Inhalt](#)**1.3 Bodenfläche nach Nutzungsart, Kreistypen und Gemeindegrößenklassen**

2017

Kreistypen Gemeindegrößenklassen	Gemeinden	Bevölke- rung ¹⁾	Boden- fläche insgesamt	Davon			
				Siedlung	Verkehr	Vegetation	Gewässer
	Anzahl	1 000	ha				
Sachsen	422	4 084	1 844 997	185 369	81 028	1 534 746	43 854
nach Kreistypen							
Kreisfreie Großstädte	3	1 353	84 734	30 958	9 038	42 656	2 081
Städtische Kreise	93	672	277 770	26 915	12 745	235 068	3 042
Ländliche Kreise mit Verdichtungsansätzen	243	1 602	1 068 497	90 411	42 692	908 920	26 474
Dünn besiedelte ländliche Kreise	83	458	413 996	37 084	16 553	348 102	12 257
nach Gemeindegrößenklassen							
unter 2 000 Einwohner	89	124	222 223	12 298	7 228	197 562	5 135
2 000 - 5 000 Einwohner	165	541	627 528	43 783	22 149	545 926	15 670
5 000 - 10 000 Einwohner	99	683	513 729	42 249	20 196	439 114	12 170
10 000 - 20 000 Einwohner	43	607	242 283	28 073	12 334	197 627	4 250
20 000 - 50 000 Einwohner	20	564	127 277	20 275	7 757	95 080	4 165
50 000 - 100 000 Einwohner	3	212	27 222	7 733	2 326	16 780	383
100 000 - 200 000 Einwohner	-	-	-	-	-	-	-
200 000 - 500 000 Einwohner	1	249	22 105	7 881	2 046	11 951	227
500 000 und mehr Einwohner	2	1 104	62 629	23 077	6 992	30 705	1 854

1) Bevölkerung zum 31.12.2016

1.4 Bodenfläche 2016 und 2017 nach Nutzungsart und regionaler Gliederung

Schl.- Nr.	Regionale Gliederung	Jahr	Boden- fläche insgesamt	Davon			
				Siedlung	Verkehr	Vegetation	Gewässer
				(10000)	(20000)	(30000)	(40000)
			ha				
14	Sachsen	2016	1 844 999	184 536	80 900	1 536 256	43 307
		2017	1 844 997	185 369	81 028	1 534 746	43 854
		%	0,0	0,5	0,2	-0,1	1,3
14 5 11	Chemnitz, Stadt	2016	22 105	7 863	2 029	11 985	228
		2017	22 105	7 881	2 046	11 951	227
		%	0,0	0,2	0,9	-0,3	-0,3
14 5 21	Erzgebirgskreis	2016	182 790	14 580	7 564	158 607	2 039
		2017	182 791	14 650	7 599	158 506	2 036
		%	0,0	0,5	0,5	-0,1	-0,2
14 5 22	Mittelsachsen	2016	211 685	15 617	8 262	185 385	2 421
		2017	211 685	15 765	8 277	185 222	2 422
		%	0,0	0,9	0,2	-0,1	0,0
14 5 23	Vogtlandkreis	2016	141 243	10 423	5 977	123 122	1 719
		2017	141 242	10 461	5 981	123 081	1 720
		%	0,0	0,4	0,1	0,0	0,0
14 5 24	Zwickau	2016	94 979	12 105	5 146	76 722	1 005
		2017	94 979	12 265	5 146	76 561	1 006
		%	0,0	1,3	0,0	-0,2	0,0
14 6 12	Dresden, Stadt	2016	32 848	10 454	3 377	18 336	682
		2017	32 848	10 501	3 381	18 285	682
		%	0,0	0,4	0,1	-0,3	0,1
14 6 25	Bautzen	2016	239 560	21 300	9 520	198 766	9 974
		2017	239 560	21 390	9 524	198 671	9 975
		%	0,0	0,4	0,0	0,0	0,0
14 6 26	Görlitz	2016	211 142	23 504	8 387	172 239	7 012
		2017	211 141	23 153	8 390	172 578	7 020
		%	0,0	-1,5	0,0	0,2	0,1
14 6 27	Meißen	2016	145 459	11 727	6 059	124 446	3 227
		2017	145 459	11 809	6 051	124 372	3 227
		%	-	0,7	-0,1	-0,1	0,0
14 6 28	Sächsische Schweiz-Osterzgebirge	2016	165 418	10 213	6 001	147 431	1 773
		2017	165 419	10 279	6 016	147 351	1 773
		%	0,0	0,6	0,2	-0,1	0,0
14 7 13	Leipzig, Stadt	2016	29 780	12 452	3 612	12 557	1 160
		2017	29 780	12 577	3 611	12 421	1 172
		%	0,0	1,0	0,0	-1,1	1,0
14 7 29	Leipzig	2016	165 132	20 877	6 827	130 602	6 826
		2017	165 132	20 708	6 843	130 224	7 357
		%	0,0	-0,8	0,2	-0,3	7,8
14 7 30	Nordsachsen	2016	202 856	13 420	8 139	176 057	5 240
		2017	202 856	13 931	8 163	175 524	5 237
		%	0,0	3,8	0,3	-0,3	-0,1

2.1 Fläche für Siedlung nach Nutzungsart und regionaler Gliederung

Schl.- Nr.	Regionale Gliederung	Boden- fläche insgesamt				
			Siedlung	Wohnbau- fläche	Industrie- und Gewerbefläche	
					insgesamt	darunter
						Industrie u. Gewerbe
			(10000)	(11000)	(12000)	(12100)
14	Sachsen	1 844 997	185 369	86 057	34 595	22 367
14 5 11	Chemnitz, Stadt	22 105	7 881	3 461	1 782	918
14 5 21	Erzgebirgskreis	182 791	14 650	8 254	2 755	1 851
14 5 21 010	Amtsberg	2 327	177	113	20	16
14 5 21 020	Annaberg-Buchholz, Stadt	2 815	562	263	140	71
14 5 21 030	Aue, Stadt	2 092	618	227	160	115
14 5 21 040	Auerbach	828	114	68	25	6
14 5 21 050	Bad Schlema	1 551	410	130	55	32
14 5 21 060	Bärenstein	547	102	64	20	14
14 5 21 080	Bockau	1 915	84	67	4	3
14 5 21 090	Börnichen/Erzgeb.	1 545	42	36	1	0
14 5 21 110	Breitenbrunn/Erzgeb.	6 001	309	193	32	16
14 5 21 120	Burkhardtsdorf	2 119	231	157	35	27
14 5 21 130	Crottendorf	3 642	181	103	45	39
14 5 21 140	Deutschneudorf	807	75	47	21	15
14 5 21 150	Drebach	3 287	261	147	48	42
14 5 21 160	Ehrenfriedersdorf, Stadt	1 589	175	100	40	27
14 5 21 170	Eibenstock, Stadt	11 223	309	203	42	24
14 5 21 180	Elterlein, Stadt	4 574	173	94	51	47
14 5 21 200	Gelenau/Erzgeb.	2 111	145	93	21	17
14 5 21 210	Geyer, Stadt	1 856	122	61	22	18
14 5 21 220	Gornau/Erzgeb.	1 978	190	113	34	26
14 5 21 230	Gornsdorf	419	78	53	12	9
14 5 21 240	Großolbersdorf	2 257	126	82	17	15
14 5 21 250	Großrückerswalde	2 665	175	103	31	26
14 5 21 260	Grünhain-Beierfeld, Stadt	2 225	237	140	46	37
14 5 21 270	Grünhainichen	2 872	154	101	20	17
14 5 21 280	Heidersdorf	951	49	32	6	6
14 5 21 290	Hohndorf	524	98	85	4	1
14 5 21 310	Jahnsdorf/Erzgeb.	2 622	300	177	58	50
14 5 21 320	Johanngeorgenstadt, Stadt	2 958	289	144	52	17
14 5 21 330	Jöhstadt, Stadt	4 970	132	79	17	14
14 5 21 340	Königswalde	1 951	79	54	11	9
14 5 21 355	Lauter-Bernsbach, Stadt	3 028	278	167	51	32
14 5 21 370	Lößnitz, Stadt	3 049	256	166	42	26
14 5 21 380	Lugau/Erzgeb., Stadt	2 229	287	177	43	27
14 5 21 390	Marienberg, Stadt	13 350	859	470	147	98
14 5 21 400	Mildenaue	3 167	152	104	25	21
14 5 21 410	Neukirchen/Erzgeb.	2 014	322	183	62	51
14 5 21 420	Niederdorf	1 306	139	50	75	42
14 5 21 430	Niederwürschnitz	604	128	84	19	9
14 5 21 440	Oberwiesenthal, Kurort, Stadt	4 002	197	69	42	10
14 5 21 450	Oelsnitz/Erzgeb., Stadt	2 628	505	279	79	62
14 5 21 460	Olbernhau, Stadt	12 536	613	334	147	110
14 5 21 495	Pockau-Lengefeld, Stadt	8 343	455	243	92	66
14 5 21 500	Raschau-Markersbach	3 955	248	135	61	35
14 5 21 510	Scheibenberg, Stadt	900	75	41	16	12

2017

Darunter								Schl.- Nr.
davon								
Halde	Bergbau- betrieb	Tagebau, Grube, Steinbruch	Fläche gemischer Nutzung	Fläche besonderer funktionaler Prägung	Sport-, Freizeit- und Erholungsfläche		Friedhof	
					insgesamt	darunter Grünanlage		
(13000)	(14000)	(15000)	(16000)	(17000)	(18000)	(18400)	(19000)	
ha								
2 015	-	20 214	5 454	8 253	27 042	11 596	1 737	14
6	-	21	64	476	1 992	628	79	14 5 11
288	-	271	435	638	1 868	556	142	14 5 21
-	-	3	8	3	28	5	1	14 5 21 010
8	-	1	7	34	95	24	13	14 5 21 020
93	-	7	0	28	96	41	6	14 5 21 030
1	-	0	8	1	10	4	1	14 5 21 040
92	-	-	1	19	110	51	2	14 5 21 050
-	-	1	-	3	13	5	1	14 5 21 060
-	-	-	1	1	10	2	1	14 5 21 080
-	-	-	1	1	2	-	1	14 5 21 090
0	-	2	5	31	43	10	3	14 5 21 110
3	-	1	4	7	23	7	2	14 5 21 120
-	-	4	0	7	20	4	1	14 5 21 130
-	-	-	0	3	3	1	1	14 5 21 140
-	-	21	16	8	20	2	1	14 5 21 150
-	-	1	1	7	25	3	1	14 5 21 160
-	-	5	2	13	40	17	3	14 5 21 170
0	-	2	7	5	14	5	1	14 5 21 180
-	-	3	5	3	19	2	1	14 5 21 200
0	-	2	1	3	32	3	1	14 5 21 210
0	-	6	6	3	27	3	1	14 5 21 220
-	-	-	3	2	6	1	2	14 5 21 230
-	-	0	14	2	10	1	1	14 5 21 240
-	-	-	13	8	18	5	2	14 5 21 250
0	-	0	3	8	36	9	4	14 5 21 260
1	-	1	9	3	18	1	2	14 5 21 270
-	-	-	7	1	3	1	0	14 5 21 280
-	-	-	0	1	6	2	2	14 5 21 290
-	-	0	19	14	30	10	2	14 5 21 310
12	-	7	0	12	59	33	2	14 5 21 320
-	-	1	6	3	25	7	1	14 5 21 330
-	-	-	7	1	6	3	1	14 5 21 340
0	-	9	4	7	36	8	2	14 5 21 355
0	-	0	4	13	27	10	3	14 5 21 370
5	-	0	8	12	37	7	4	14 5 21 380
3	-	60	24	65	83	21	7	14 5 21 390
-	-	1	12	3	6	1	1	14 5 21 400
-	-	24	13	6	31	11	2	14 5 21 410
-	-	-	3	5	7	4	-	14 5 21 420
1	-	4	1	2	15	5	1	14 5 21 430
-	-	43	1	8	32	6	1	14 5 21 440
17	-	-	18	22	84	26	7	14 5 21 450
1	-	1	39	26	60	21	4	14 5 21 460
1	-	25	23	20	45	10	4	14 5 21 495
3	-	1	21	6	21	5	1	14 5 21 500
-	-	6	-	2	9	1	1	14 5 21 510

14 5 21 520	Schlettau, Stadt	2 122	137	60	38	29
14 5 21 530	Schneeberg, Stadt	2 335	446	256	73	47
14 5 21 540	Schönheide	2 815	177	114	41	32
14 5 21 550	Schwarzenberg/Erzgeb., Stadt	4 631	612	303	136	77
14 5 21 560	Sehmatal	4 451	233	153	45	34
14 5 21 570	Seiffen/Erzgeb., Kurort	1 243	144	85	22	8
14 5 21 590	Stollberg/Erzgeb., Stadt	3 899	439	259	95	66
14 5 21 600	Stützengrün	2 829	159	104	34	23
14 5 21 610	Tannenberg	797	47	32	5	4
14 5 21 620	Thalheim/Erzgeb., Stadt	1 079	179	109	28	15
14 5 21 630	Thermalbad Wiesenbad	2 421	199	100	50	30
14 5 21 640	Thum, Stadt	1 890	186	133	13	9
14 5 21 670	Wolkenstein, Stadt	3 051	196	115	36	22
14 5 21 690	Zschopau, Stadt	2 279	281	153	54	32
14 5 21 700	Zschorlau	2 192	210	158	17	12
14 5 21 710	Zwönitz, Stadt	6 424	495	290	84	52
14 5 22	Mittelsachsen	211 685	15 765	8 380	3 115	2 170
14 5 22 010	Altmittweida	1 408	108	64	22	7
14 5 22 020	Augustusburg, Stadt	2 338	208	122	23	16
14 5 22 035	Bobritzsch-Hilbersdorf	5 512	334	172	47	35
14 5 22 050	Brand-Erbisdorf, Stadt	4 633	471	215	147	105
14 5 22 060	Burgstädt, Stadt	2 588	367	242	68	44
14 5 22 070	Claußnitz	2 138	247	111	33	24
14 5 22 080	Döbeln, Stadt	9 174	954	547	195	146
14 5 22 090	Dorfchemnitz	2 958	85	60	3	1
14 5 22 110	Eppendorf	3 388	234	127	47	37
14 5 22 120	Erlau	3 783	209	130	22	19
14 5 22 140	Flöha, Stadt	2 776	367	215	60	45
14 5 22 150	Frankenberg/Sa., Stadt	6 562	580	312	117	82
14 5 22 170	Frauenstein, Stadt	5 899	179	108	36	32
14 5 22 180	Freiberg, Stadt, Universitätsstadt	4 832	1 125	505	341	234
14 5 22 190	Geringswalde, Stadt	3 005	191	123	22	16
14 5 22 200	Großhartmannsdorf	3 221	152	103	18	13
14 5 22 210	Großschirma, Stadt	6 163	465	219	107	56
14 5 22 220	Großweitzschen	4 445	254	112	89	81
14 5 22 230	Hainichen, Stadt	5 174	445	249	93	52
14 5 22 240	Halsbrücke	4 104	305	183	54	44
14 5 22 250	Hartha, Stadt	5 440	338	199	67	51
14 5 22 260	Hartmannsdorf	1 029	314	111	111	81
14 5 22 280	Königsfeld	2 842	115	62	14	11
14 5 22 290	Königshain-Wiederau	3 104	146	107	8	6
14 5 22 300	Kriebstein	3 108	150	78	20	14
14 5 22 310	Leisnig, Stadt	7 808	480	261	106	64
14 5 22 320	Leubsdorf	3 447	187	109	30	22
14 5 22 330	Lichtenau	4 915	516	270	130	120
14 5 22 340	Lichtenberg/Erzgeb.	3 339	170	87	46	36
14 5 22 350	Lunzenau, Stadt	2 833	237	132	17	11
14 5 22 360	Mittweida, Stadt, Hochschulstadt	4 126	532	270	106	71
14 5 22 380	Mühlau	809	124	67	45	34
14 5 22 390	Mulda/Sa.	4 314	164	107	23	20
14 5 22 400	Neuhausen/Erzgeb.	4 809	165	93	44	17
14 5 22 420	Niederwiesa	1 639	222	147	23	10
14 5 22 430	Oberschöna	4 429	219	145	13	2
14 5 22 440	Oederan, Stadt	7 733	526	256	83	63
14 5 22 450	Ostrau	5 270	313	162	43	32
14 5 22 460	Penig, Stadt	6 337	702	266	125	98
14 5 22 470	Rechenberg-Bienenmühle	5 266	152	86	25	18
14 5 22 480	Reinsberg	4 971	233	136	43	40
14 5 22 490	Rochlitz, Stadt	2 376	286	119	35	16
14 5 22 500	Rossau	5 359	304	130	94	66
14 5 22 510	Roßwein, Stadt	4 410	359	212	84	42

0	-	7	5	10	16	5	1	14 5 21 520
0	-	0	8	32	73	33	4	14 5 21 530
-	-	2	0	5	14	5	3	14 5 21 540
38	-	1	4	25	96	30	8	14 5 21 550
-	-	3	1	5	24	3	3	14 5 21 560
-	-	-	8	9	20	1	1	14 5 21 570
-	-	0	9	25	48	11	3	14 5 21 590
-	-	0	2	3	15	6	0	14 5 21 600
0	-	-	1	1	7	1	1	14 5 21 610
-	-	-	0	6	33	3	3	14 5 21 620
-	-	7	2	15	24	9	1	14 5 21 630
1	-	0	5	7	24	4	2	14 5 21 640
0	-	0	22	5	16	6	1	14 5 21 670
-	-	0	6	31	35	8	2	14 5 21 690
1	-	2	4	5	21	7	2	14 5 21 700
2	-	1	32	22	60	25	4	14 5 21 710
74	-	899	844	604	1 694	714	155	14 5 22
-	-	4	8	1	9	4	1	14 5 22 010
-	-	0	4	10	47	8	2	14 5 22 020
1	-	48	27	15	22	10	2	14 5 22 035
4	-	-	23	23	56	24	3	14 5 22 050
3	-	-	1	11	36	11	6	14 5 22 060
4	-	59	15	2	22	9	2	14 5 22 070
-	-	2	42	47	109	58	11	14 5 22 080
-	-	0	13	2	6	2	2	14 5 22 090
-	-	2	25	4	27	4	1	14 5 22 110
0	-	-	25	5	26	19	2	14 5 22 120
-	-	5	13	19	51	20	4	14 5 22 140
-	-	10	12	56	65	25	8	14 5 22 150
1	-	1	15	1	15	3	2	14 5 22 170
18	-	11	20	96	115	44	20	14 5 22 180
-	-	4	13	3	25	6	2	14 5 22 190
0	-	-	15	4	11	6	1	14 5 22 200
0	-	50	26	14	47	20	2	14 5 22 210
-	-	1	15	20	15	7	2	14 5 22 220
-	-	32	26	9	33	15	3	14 5 22 230
2	-	0	13	12	39	14	2	14 5 22 240
0	-	9	21	8	29	14	4	14 5 22 250
16	-	11	4	16	43	24	2	14 5 22 260
1	-	4	15	14	5	2	1	14 5 22 280
0	-	2	14	1	11	7	1	14 5 22 290
-	-	1	23	3	25	8	0	14 5 22 300
3	-	17	30	12	46	21	5	14 5 22 310
-	-	7	21	3	15	4	2	14 5 22 320
-	-	1	14	6	94	40	2	14 5 22 330
-	-	-	15	3	19	4	1	14 5 22 340
-	-	52	7	5	23	10	2	14 5 22 350
-	-	28	8	31	74	30	14	14 5 22 360
-	-	-	1	4	6	2	1	14 5 22 380
-	-	1	10	2	20	6	1	14 5 22 390
0	-	-	4	5	17	2	2	14 5 22 400
-	-	2	4	4	42	15	2	14 5 22 420
9	-	13	23	4	9	3	2	14 5 22 430
-	-	26	49	9	101	55	3	14 5 22 440
0	-	48	32	4	21	11	3	14 5 22 450
5	-	208	21	16	59	30	3	14 5 22 460
-	-	1	14	3	22	2	1	14 5 22 470
1	-	8	16	8	19	10	2	14 5 22 480
-	-	70	3	23	34	9	3	14 5 22 490
0	-	20	23	3	32	23	2	14 5 22 500
-	-	7	17	11	26	10	4	14 5 22 510

14 5 22 520	Sayda, Stadt	3 530	106	53	34	13
14 5 22 530	Seelitz	3 122	121	80	10	8
14 5 22 540	Striegistal	7 723	399	201	60	21
14 5 22 550	Taura	1 111	112	77	15	10
14 5 22 570	Waldheim, Stadt	4 171	339	222	49	31
14 5 22 580	Wechselburg	2 566	135	67	17	12
14 5 22 590	Weißborn/Erzgeb.	2 257	144	66	44	37
14 5 22 600	Zettlitz	1 568	64	31	4	2
14 5 22 620	Zschaitz-Ottewig	1 826	106	55	5	1
14 5 23	Vogtlandkreis	141 242	10 461	5 764	2 149	1 456
14 5 23 010	Adorf/Vogtl., Stadt	4 292	255	142	64	29
14 5 23 020	Auerbach/Vogtl., Stadt	5 552	695	446	93	46
14 5 23 030	Bad Brambach	4 392	166	91	18	13
14 5 23 040	Bad Elster, Stadt	1 977	187	107	15	3
14 5 23 050	Bergen	834	57	34	3	1
14 5 23 060	Bösenbrunn	3 421	137	61	8	7
14 5 23 080	Eichigt	3 272	96	61	9	9
14 5 23 090	Ellefeld	455	106	63	26	22
14 5 23 100	Elsterberg, Stadt	2 510	167	95	42	36
14 5 23 120	Falkenstein/Vogtl., Stadt	3 106	321	188	64	47
14 5 23 130	Grünbach	2 754	86	59	11	7
14 5 23 150	Heinsdorfergrund	2 186	180	91	63	56
14 5 23 160	Klingenthal, Stadt	5 044	332	231	43	26
14 5 23 170	Lengsfeld, Stadt	4 698	396	219	84	70
14 5 23 190	Limbach	1 421	128	60	7	5
14 5 23 200	Markneukirchen, Stadt	6 906	331	202	51	39
14 5 23 230	Mühlental	3 964	106	72	12	11
14 5 23 245	Muldenhammer	5 609	212	158	28	25
14 5 23 260	Netzschkau, Stadt	1 251	151	88	37	30
14 5 23 270	Neuensalz	3 349	217	91	56	37
14 5 23 280	Neumark	1 731	194	90	63	45
14 5 23 290	Neustadt/Vogtl.	1 302	76	55	12	11
14 5 23 300	Oelsnitz/Vogtl., Stadt	5 367	624	278	201	151
14 5 23 310	Pausa-Mühltröf, Stadt	6 413	275	166	41	32
14 5 23 320	Plauen, Stadt	10 211	1 948	960	436	272
14 5 23 330	Pöhl	3 664	210	89	30	27
14 5 23 340	Reichenbach im Vogtland, Stadt	3 446	692	390	150	91
14 5 23 360	Rodewisch, Stadt	2 688	362	177	104	47
14 5 23 365	Rosenbach/Vogtl.	6 734	234	144	33	22
14 5 23 370	Schöneck/Vogtl., Stadt	5 506	175	99	32	15
14 5 23 380	Steinberg	2 037	160	81	56	51
14 5 23 410	Theuma	994	56	35	5	4
14 5 23 420	Tirpersdorf	1 956	103	58	10	3
14 5 23 430	Treuen, Stadt	4 374	415	233	122	97
14 5 23 440	Triebel/Vogtl.	4 309	105	66	12	8
14 5 23 450	Weischlitz	12 163	428	230	101	61
14 5 23 460	Werda	1 356	73	55	6	3
14 5 24	Zwickau	94 979	12 265	6 523	2 589	1 738
14 5 24 010	Bernsdorf	1 482	114	73	22	15
14 5 24 020	Callenberg	3 986	365	202	25	18
14 5 24 030	Crimmitschau, Stadt	6 115	673	356	145	106
14 5 24 040	Crinitzberg	1 881	100	63	14	11
14 5 24 050	Dennheritz	1 336	100	47	27	21
14 5 24 060	Fraureuth	2 260	237	151	40	27
14 5 24 070	Gersdorf	970	176	108	26	16
14 5 24 080	Glauchau, Stadt	5 162	904	533	192	117
14 5 24 090	Hartenstein, Stadt	3 670	220	113	31	24
14 5 24 100	Hartmannsdorf b. Kirchberg	2 717	112	40	13	11
14 5 24 110	Hirschfeld	1 898	107	42	32	30
14 5 24 120	Hohenstein-Ernstthal, Stadt	1 858	446	232	75	45
14 5 24 130	Kirchberg, Stadt	3 957	290	185	36	17

1	-	0	6	3	8	2	1	14 5 22 520
-	-	10	7	5	8	3	1	14 5 22 530
-	-	64	32	12	29	18	2	14 5 22 540
-	-	-	8	3	8	2	1	14 5 22 550
0	-	6	16	11	31	12	4	14 5 22 570
0	-	20	2	8	21	18	1	14 5 22 580
1	-	0	10	9	13	3	1	14 5 22 590
-	-	2	21	0	5	3	1	14 5 22 600
0	-	31	6	4	4	2	1	14 5 22 620
45	-	261	350	420	1 336	447	135	14 5 23
-	-	7	4	7	28	12	2	14 5 23 010
-	-	11	2	33	99	41	10	14 5 23 020
-	-	1	3	18	32	17	2	14 5 23 030
-	-	1	0	16	46	32	2	14 5 23 040
-	-	12	0	2	5	1	1	14 5 23 050
1	-	45	9	6	7	1	1	14 5 23 060
-	-	-	16	4	6	1	1	14 5 23 080
-	-	-	0	3	10	3	4	14 5 23 090
-	-	1	4	7	16	5	2	14 5 23 100
-	-	5	8	17	38	9	1	14 5 23 120
-	-	3	-	3	9	4	1	14 5 23 130
-	-	1	6	4	14	6	1	14 5 23 150
2	-	2	0	15	35	5	5	14 5 23 160
12	-	5	9	10	54	22	3	14 5 23 170
2	-	44	2	1	11	2	1	14 5 23 190
-	-	4	18	15	36	10	6	14 5 23 200
-	-	1	15	2	4	1	1	14 5 23 230
-	-	1	3	7	15	3	2	14 5 23 245
-	-	1	2	8	13	5	2	14 5 23 260
5	-	17	14	1	31	3	2	14 5 23 270
-	-	-	11	2	26	14	1	14 5 23 280
-	-	1	4	1	2	0	0	14 5 23 290
1	-	45	3	21	67	18	7	14 5 23 300
1	-	3	32	7	22	10	3	14 5 23 310
4	-	1	21	91	392	114	44	14 5 23 320
7	-	13	6	9	55	7	2	14 5 23 330
6	-	1	19	28	87	37	11	14 5 23 340
-	-	7	4	37	28	14	5	14 5 23 360
0	-	1	21	4	29	6	2	14 5 23 365
-	-	2	2	6	33	15	1	14 5 23 370
-	-	5	2	5	10	2	1	14 5 23 380
-	-	2	7	1	5	2	1	14 5 23 410
2	-	4	20	2	6	3	0	14 5 23 420
2	-	9	20	8	18	6	3	14 5 23 430
-	-	2	10	2	13	6	1	14 5 23 440
-	-	2	49	17	25	9	3	14 5 23 450
-	-	0	1	2	8	0	1	14 5 23 460
467	-	298	259	508	1 491	467	130	14 5 24
0	-	1	3	6	9	4	1	14 5 24 010
28	-	13	21	14	60	41	3	14 5 24 020
1	-	22	7	27	105	47	8	14 5 24 030
-	-	12	1	1	8	2	1	14 5 24 040
-	-	7	7	3	8	5	1	14 5 24 050
-	-	0	11	4	30	11	2	14 5 24 060
15	-	3	5	3	15	3	2	14 5 24 070
-	-	5	8	67	92	28	7	14 5 24 080
25	-	3	19	4	24	13	1	14 5 24 090
5	-	25	12	10	7	1	0	14 5 24 100
-	-	1	6	9	17	4	1	14 5 24 110
-	-	9	2	31	92	32	5	14 5 24 120
-	-	18	6	12	30	7	2	14 5 24 130

14 5 24 140	Langenbernsdorf	3 637	191	132	25	16
14 5 24 150	Langenweißbach	2 262	132	90	27	18
14 5 24 160	Lichtenstein/Sa., Stadt	1 547	264	187	19	9
14 5 24 170	Lichtentanne	2 732	240	162	38	29
14 5 24 180	Limbach-Oberfrohna, Stadt	5 021	812	526	150	111
14 5 24 190	Meerane, Stadt	1 981	526	242	126	81
14 5 24 200	Mülsen	4 970	390	237	60	50
14 5 24 210	Neukirchen/Pleiße	1 689	180	101	51	40
14 5 24 220	Niederfrohna	1 011	86	66	8	4
14 5 24 230	Oberlungwitz, Stadt	1 468	260	142	50	26
14 5 24 240	Oberwiera	1 434	79	44	5	2
14 5 24 250	Reinsdorf	2 125	263	154	64	55
14 5 24 260	Remse	1 479	110	55	33	20
14 5 24 270	Schönberg	1 543	62	42	11	7
14 5 24 280	St. Egidien	2 126	252	125	85	68
14 5 24 290	Waldenburg, Stadt	2 506	184	115	16	9
14 5 24 300	Werdau, Stadt	6 563	703	388	148	80
14 5 24 310	Wildenfels, Stadt	2 069	191	126	28	18
14 5 24 320	Wilkau-Haßlau, Stadt	1 265	296	179	70	29
14 5 24 330	Zwickau, Stadt	10 258	3 195	1 266	898	608
14 6 12	Dresden, Stadt	32 848	10 501	5 382	2 061	1 071
14 6 25	Bautzen	239 560	21 390	9 325	3 227	2 278
14 6 25 010	Arnsdorf	3 587	251	143	36	28
14 6 25 020	Bautzen, Stadt	6 667	1 370	616	355	225
14 6 25 030	Bernsdorf, Stadt	5 987	541	247	116	78
14 6 25 040	Bischofswerda, Stadt	4 621	536	327	94	64
14 6 25 060	Burkau	3 190	192	123	34	27
14 6 25 080	Crostitz	1 333	65	36	2	2
14 6 25 090	Cunewalde	2 665	235	145	35	28
14 6 25 100	Demitz-Thumitz	2 109	221	111	30	29
14 6 25 110	Doberschau-Gaußig	4 048	275	177	34	22
14 6 25 120	Elsterheide	12 752	3 314	216	79	47
14 6 25 130	Elstra, Stadt	3 263	200	99	16	11
14 6 25 140	Frankenthal	943	62	39	9	9
14 6 25 150	Göda	4 327	249	144	34	26
14 6 25 160	Großdubrau	5 422	369	187	31	25
14 6 25 170	Großharthau	3 728	168	112	16	12
14 6 25 180	Großnaundorf	1 499	43	31	4	3
14 6 25 190	Großpostwitz/O.L.	1 648	164	87	29	16
14 6 25 200	Großröhrsdorf, Stadt	4 094	468	269	110	91
14 6 25 220	Haselbachtal	3 750	236	126	22	14
14 6 25 230	Hochkirch	4 175	157	109	10	9
14 6 25 240	Hoyerswerda, Stadt	9 544	1 399	647	234	108
14 6 25 250	Kamenz, Stadt	5 325	737	323	194	141
14 6 25 270	Königsbrück, Stadt	7 848	321	153	81	24
14 6 25 280	Königswartha	4 717	345	127	67	55
14 6 25 290	Kubschütz	4 364	181	123	16	9
14 6 25 300	Laußnitz	6 381	361	92	63	58
14 6 25 310	Lauta, Stadt	4 213	676	336	191	163
14 6 25 320	Lichtenberg	1 472	82	58	4	2
14 6 25 330	Lohsa	13 453	1 011	285	57	38
14 6 25 340	Malschwitz	9 327	482	235	36	31
14 6 25 350	Nebelschütz	2 293	115	40	16	13
14 6 25 360	Neschwitz	4 601	240	106	28	25
14 6 25 370	Neukirch	3 947	123	70	23	17
14 6 25 380	Neukirch/Lausitz	2 130	218	160	26	20
14 6 25 390	Obergurig	982	153	83	35	31
14 6 25 410	Ohorn	1 199	129	100	14	11
14 6 25 420	Oßling	4 371	247	80	2	2
14 6 25 430	Ottendorf-Okrilla	2 593	547	323	133	87
14 6 25 440	Panschwitz-Kuckau	2 335	97	64	13	11

-	-	0	8	2	22	10	2	14 5 24 140
-	-	-	3	1	11	2	1	14 5 24 150
-	-	-	1	14	40	19	4	14 5 24 160
0	-	0	10	6	21	7	2	14 5 24 170
1	-	7	23	24	69	28	12	14 5 24 180
-	-	28	3	16	104	37	7	14 5 24 190
3	-	23	19	14	29	7	5	14 5 24 200
-	-	2	4	5	15	6	2	14 5 24 210
3	-	-	1	2	5	2	1	14 5 24 220
-	-	-	10	4	51	12	2	14 5 24 230
-	-	10	9	4	7	0	1	14 5 24 240
-	-	3	5	7	27	10	3	14 5 24 250
-	-	0	10	8	4	1	1	14 5 24 260
-	-	3	3	0	2	0	1	14 5 24 270
13	-	1	2	9	18	11	1	14 5 24 280
-	-	5	11	10	24	7	4	14 5 24 290
-	-	6	11	20	118	18	12	14 5 24 300
-	-	7	5	3	19	8	2	14 5 24 310
-	-	-	3	11	30	5	3	14 5 24 320
374	-	82	11	154	381	80	29	14 5 24 330
74	-	135	53	934	1 689	793	172	14 6 12
59	-	5 499	539	612	1 994	864	135	14 6 25
-	-	2	5	35	28	12	2	14 6 25 010
4	-	41	24	94	220	121	17	14 6 25 020
2	-	105	9	15	43	14	3	14 6 25 030
-	-	16	21	20	54	23	5	14 6 25 040
2	-	8	8	3	13	6	2	14 6 25 060
-	-	14	4	2	5	2	1	14 6 25 080
0	-	10	3	7	33	12	2	14 6 25 090
-	-	50	11	4	13	7	2	14 6 25 100
-	-	16	17	4	26	13	2	14 6 25 110
-	-	2 949	10	4	50	14	6	14 6 25 120
0	-	46	14	4	20	11	2	14 6 25 130
-	-	6	1	1	6	2	-	14 6 25 140
1	-	19	29	3	18	11	1	14 6 25 150
4	-	18	8	6	112	20	3	14 6 25 160
-	-	6	4	9	20	8	1	14 6 25 170
-	-	0	1	2	4	1	0	14 6 25 180
-	-	14	2	4	26	15	2	14 6 25 190
7	-	15	7	7	49	13	4	14 6 25 200
1	-	44	12	7	23	13	2	14 6 25 220
0	-	3	15	3	16	9	1	14 6 25 230
2	-	158	8	134	204	77	13	14 6 25 240
1	-	69	10	44	92	41	4	14 6 25 250
-	-	50	-	6	29	17	2	14 6 25 270
-	-	101	8	12	29	9	2	14 6 25 280
0	-	6	11	5	18	8	2	14 6 25 290
-	-	186	6	2	10	3	1	14 6 25 300
10	-	79	1	20	33	16	7	14 6 25 310
-	-	0	15	0	5	2	1	14 6 25 320
-	-	541	12	10	103	30	4	14 6 25 330
0	-	110	46	6	47	19	3	14 6 25 340
0	-	27	15	2	15	12	0	14 6 25 350
-	-	63	9	3	29	9	3	14 6 25 360
-	-	2	16	3	8	3	0	14 6 25 370
-	-	4	4	5	16	8	2	14 6 25 380
-	-	17	2	3	12	8	1	14 6 25 390
-	-	-	2	2	11	7	-	14 6 25 410
5	-	119	11	3	26	20	2	14 6 25 420
10	-	3	1	10	64	37	2	14 6 25 430
-	-	1	10	3	7	4	-	14 6 25 440

14 6 25 450	Pulsnitz, Stadt	2 675	276	180	29	18
14 6 25 460	Puschwitz	1 179	165	72	6	6
14 6 25 470	Räckelwitz	1 151	69	34	12	8
14 6 25 480	Radeberg, Stadt	2 983	655	398	115	83
14 6 25 490	Radibor	6 199	242	132	72	31
14 6 25 500	Ralbitz-Rosenthal	3 174	89	54	9	6
14 6 25 510	Rammenau	1 076	71	48	5	3
14 6 25 525	Schirgiswalde-Kirschau, Stadt	2 434	296	191	53	40
14 6 25 530	Schmölln-Putzkau	3 293	203	151	17	12
14 6 25 540	Schönteichen	4 505	143	84	9	5
14 6 25 550	Schwepnitz	5 603	176	90	48	42
14 6 25 560	Sohland a. d. Spree	3 730	375	250	54	43
14 6 25 570	Spreetal	10 886	865	124	308	237
14 6 25 580	Steina	1 251	79	54	3	1
14 6 25 590	Steinitzwolmsdorf	1 803	140	104	8	6
14 6 25 600	Wachau	3 811	241	141	62	53
14 6 25 610	Weißenberg, Stadt	5 096	236	161	30	29
14 6 25 630	Wilthen, Stadt	1 704	163	110	25	18
14 6 25 640	Wittichenau, Stadt	6 102	325	200	28	23
14 6 26	Görlitz	211 141	23 153	8 658	3 359	2 034
14 6 26 010	Bad Muskau, Stadt	1 538	393	94	24	15
14 6 26 020	Beiersdorf	645	120	55	8	7
14 6 26 030	Bernstadt a. d. Eigen, Stadt	5 200	233	151	26	20
14 6 26 050	Bertsdorf-Hörnitz	1 800	135	93	6	3
14 6 26 060	Boxberg/O.L.	21 768	3 438	321	488	84
14 6 26 070	Dürrhennersdorf	1 071	98	48	11	8
14 6 26 085	Ebersbach-Neugersdorf, Stadt	2 045	731	337	133	88
14 6 26 100	Gablenz	1 474	123	78	8	7
14 6 26 110	Görlitz, Stadt	6 752	2 590	840	474	344
14 6 26 120	Groß Düben	1 506	143	61	12	7
14 6 26 140	Großschönau	2 382	347	182	45	24
14 6 26 150	Großschweidnitz	747	122	52	16	13
14 6 26 160	Hähnichen	4 977	223	104	10	5
14 6 26 170	Hainewalde	1 296	111	63	3	3
14 6 26 180	Herrnhut, Stadt	7 413	435	266	38	25
14 6 26 190	Hohendubrau	4 554	236	119	21	19
14 6 26 200	Horka	4 101	255	129	28	24
14 6 26 210	Jonsdorf, Kurort	903	79	55	3	1
14 6 26 230	Kodersdorf	4 254	399	146	132	105
14 6 26 240	Königshain	1 958	96	69	6	6
14 6 26 245	Kottmar	4 734	476	285	54	34
14 6 26 250	Krauschwitz i.d. O.L.	10 683	409	188	58	45
14 6 26 260	Kreba-Neudorf	3 165	111	69	13	7
14 6 26 270	Lawalde	1 455	137	88	14	13
14 6 26 280	Leutersdorf	1 708	197	148	22	18
14 6 26 290	Löbau, Stadt	7 890	842	408	159	104
14 6 26 300	Markersdorf	6 254	624	262	71	50
14 6 26 310	Mittelherwigsdorf	3 645	306	154	64	57
14 6 26 320	Mücka	2 435	112	71	7	6
14 6 26 330	Neißeau	4 737	221	122	20	17
14 6 26 350	Neusalza-Spremberg, Stadt	2 291	171	108	26	16
14 6 26 370	Niesky, Stadt	5 381	720	318	142	104
14 6 26 390	Oderwitz	3 591	350	176	36	21
14 6 26 400	Olbersdorf	1 516	235	114	26	18
14 6 26 410	Oppach	799	112	79	15	11
14 6 26 420	Ostritz, Stadt	2 348	216	105	41	34
14 6 26 430	Oybin	1 828	116	65	3	1
14 6 26 440	Quitzdorf am See	3 634	212	97	21	18
14 6 26 450	Reichenbach/O.L., Stadt	6 264	378	237	57	41
14 6 26 460	Rietschen	7 319	527	175	40	29
14 6 26 470	Rosenbach	2 356	162	78	8	7

-	-	2	6	13	43	16	3	14 6 25 450
-	-	82	2	0	2	2	-	14 6 25 460
-	-	1	9	4	6	3	1	14 6 25 470
-	-	5	12	28	92	28	4	14 6 25 480
-	-	8	12	4	12	7	1	14 6 25 490
-	-	0	15	3	8	4	1	14 6 25 500
-	-	2	2	2	10	2	1	14 6 25 510
-	-	3	3	7	35	18	4	14 6 25 525
3	-	13	4	1	14	7	1	14 6 25 530
2	-	8	21	3	16	6	0	14 6 25 540
-	-	10	8	2	15	6	2	14 6 25 550
2	-	10	9	8	38	23	3	14 6 25 560
-	-	390	2	5	35	20	3	14 6 25 570
-	-	8	6	0	8	6	-	14 6 25 580
-	-	1	4	2	19	7	1	14 6 25 590
1	-	1	1	7	27	12	1	14 6 25 600
1	-	5	17	6	14	5	1	14 6 25 610
-	-	4	1	7	14	7	2	14 6 25 630
-	-	28	12	5	50	24	1	14 6 25 640
303	-	5 320	605	1 023	3 697	2 343	188	14 6 26
-	-	-	1	8	262	255	4	14 6 26 010
2	-	-	5	-	49	49	1	14 6 26 020
1	-	4	20	5	24	11	3	14 6 26 030
-	-	-	6	2	27	13	1	14 6 26 050
180	-	2 102	27	97	218	172	5	14 6 26 060
-	-	2	19	1	18	16	1	14 6 26 070
-	-	18	3	22	208	153	10	14 6 26 085
-	-	0	4	2	28	15	2	14 6 26 100
-	-	788	11	104	333	106	40	14 6 26 110
-	-	15	17	1	35	19	1	14 6 26 120
-	-	3	5	5	103	85	4	14 6 26 140
-	-	1	8	20	23	14	2	14 6 26 150
-	-	52	11	6	37	27	2	14 6 26 160
1	-	22	3	8	10	4	1	14 6 26 170
1	-	9	32	22	59	38	8	14 6 26 180
-	-	14	14	7	58	49	2	14 6 26 190
-	-	23	7	8	59	35	2	14 6 26 200
-	-	-	-	4	16	6	1	14 6 26 210
-	-	2	28	19	71	55	1	14 6 26 230
-	-	0	5	2	12	2	0	14 6 26 240
-	-	17	27	7	81	58	6	14 6 26 245
2	-	6	6	31	114	96	3	14 6 26 250
-	-	2	4	17	5	2	1	14 6 26 260
-	-	5	4	4	22	17	1	14 6 26 270
-	-	-	4	3	16	8	4	14 6 26 280
-	-	10	51	53	153	101	8	14 6 26 290
-	-	204	30	8	47	32	2	14 6 26 300
0	-	16	12	5	52	32	2	14 6 26 310
-	-	4	4	7	17	11	1	14 6 26 320
-	-	28	21	4	23	6	2	14 6 26 330
1	-	10	1	3	18	9	4	14 6 26 350
2	-	48	12	39	152	72	8	14 6 26 370
-	-	12	8	9	106	84	3	14 6 26 390
-	-	0	8	5	81	48	3	14 6 26 400
-	-	1	0	4	11	4	1	14 6 26 410
-	-	23	4	14	28	6	2	14 6 26 420
-	-	0	-	1	46	33	0	14 6 26 430
-	-	14	23	14	42	27	1	14 6 26 440
-	-	25	15	9	31	15	3	14 6 26 450
-	-	178	17	43	73	65	2	14 6 26 460
4	-	2	25	1	42	37	1	14 6 26 470

14 6 26 480	Rothenburg/O.L., Stadt	7 240	652	229	222	89
14 6 26 490	Schleife	4 200	253	165	50	20
14 6 26 500	Schönau-Berzdorf a. d. Eigen	2 781	733	83	16	12
14 6 26 510	Schönbach	910	105	48	21	20
14 6 26 520	Schöpstal	2 973	278	123	67	38
14 6 26 530	Seifhennersdorf, Stadt	1 912	215	142	31	23
14 6 26 560	Trebendorf	3 205	441	82	61	43
14 6 26 570	Vierkirchen	3 541	224	116	40	35
14 6 26 580	Waldhufen	5 876	298	148	32	29
14 6 26 590	Weißkeißel	5 068	251	88	6	2
14 6 26 600	Weißwasser/O.L., Stadt	6 342	1 535	278	156	90
14 6 26 610	Zittau, Stadt	6 675	1 228	544	268	170
14 6 27	Meißen	145 459	11 809	5 885	2 631	1 896
14 6 27 010	Coswig, Stadt	2 588	645	323	196	149
14 6 27 020	Diera-Zehren	4 321	246	123	33	23
14 6 27 030	Ebersbach	8 438	321	160	49	42
14 6 27 040	Glaubitz	1 400	164	54	51	46
14 6 27 050	Gröditz, Stadt	2 894	338	160	100	80
14 6 27 060	Großenhain, Stadt	13 036	980	449	242	165
14 6 27 070	Hirschstein	3 457	139	80	27	19
14 6 27 080	Käbschütztal	5 048	221	120	26	17
14 6 27 100	Klipphausen	11 167	667	384	126	107
14 6 27 110	Lampertswalde	6 365	254	129	82	77
14 6 27 130	Lommatzsch, Stadt	6 663	297	170	61	53
14 6 27 140	Meißen, Stadt	3 092	800	476	133	84
14 6 27 150	Moritzburg	4 649	427	230	34	24
14 6 27 170	Niederau	3 526	249	111	70	30
14 6 27 180	Nossen, Stadt	12 274	694	370	157	125
14 6 27 190	Nünchritz	3 128	310	133	101	88
14 6 27 200	Priestewitz	6 129	225	125	37	33
14 6 27 210	Radebeul, Stadt	2 614	960	667	141	100
14 6 27 220	Radeburg, Stadt	5 401	473	205	130	110
14 6 27 230	Riesa, Stadt	5 891	1 066	459	315	223
14 6 27 240	Röderaue	2 887	127	73	9	6
14 6 27 250	Schönfeld	3 916	141	71	21	12
14 6 27 260	Stauchitz	3 248	183	98	42	21
14 6 27 270	Strehla, Stadt	3 028	199	101	45	40
14 6 27 290	Thiendorf	7 448	329	152	76	50
14 6 27 310	Weinböhla	1 902	332	228	37	20
14 6 27 340	Wülknitz	2 786	211	77	81	23
14 6 27 360	Zeithain	8 162	812	158	212	128
14 6 28	Sächsische Schweiz-Osterzgebirge	165 419	10 279	5 989	1 502	1 012
14 6 28 010	Altenberg, Stadt	14 589	664	318	73	45
14 6 28 020	Bad Gottleuba-Berggießhübel, Stadt	8 872	335	198	27	18
14 6 28 030	Bad Schandau, Stadt	4 676	165	96	22	8
14 6 28 040	Bahretal	3 646	182	79	10	6
14 6 28 050	Bannewitz	2 576	377	214	48	26
14 6 28 060	Dippoldiswalde, Stadt	10 399	660	400	100	74
14 6 28 070	Dohma	1 953	164	73	8	4
14 6 28 080	Dohna, Stadt	2 859	246	143	51	31
14 6 28 090	Dorfhain	625	42	31	5	4
14 6 28 100	Dürrröhrsdorf-Dittersbach	4 350	244	153	34	22
14 6 28 110	Freital, Stadt	4 045	925	603	133	82
14 6 28 130	Glashütte, Stadt	9 564	342	221	31	18
14 6 28 140	Gohrisch	3 487	103	68	6	4
14 6 28 150	Hartmannsdorf-Reichenau	2 837	86	47	19	17
14 6 28 160	Heidenau, Stadt	1 107	386	196	127	87
14 6 28 170	Hermisdorf/Erzgeb.	2 006	64	41	4	2
14 6 28 190	Hohnstein, Stadt	6 464	182	135	11	9
14 6 28 205	Klingenberg	8 674	351	246	40	33
14 6 28 210	Königstein/Sächs. Schw., Stadt	2 704	217	90	69	64

3	-	2	22	40	129	94	3	14 6 26 480
-	-	4	4	13	15	6	2	14 6 26 490
-	-	601	14	3	15	2	1	14 6 26 500
-	-	6	4	2	24	19	1	14 6 26 510
-	-	18	13	21	34	27	1	14 6 26 520
4	-	-	7	5	23	7	3	14 6 26 530
-	-	260	0	14	22	17	1	14 6 26 560
-	-	25	7	11	24	14	1	14 6 26 570
1	-	6	11	27	71	35	1	14 6 26 580
-	-	38	4	90	22	15	2	14 6 26 590
101	-	684	1	71	237	109	7	14 6 26 600
1	-	15	15	98	269	114	16	14 6 26 610
63	-	504	433	617	1 582	645	94	14 6 27
4	-	9	1	32	74	19	5	14 6 27 010
6	-	33	13	8	28	15	1	14 6 27 020
-	-	28	47	11	25	9	2	14 6 27 030
0	-	14	5	16	23	17	1	14 6 27 040
19	-	0	11	21	23	9	3	14 6 27 050
3	-	14	55	55	153	74	8	14 6 27 060
0	-	5	13	2	10	4	1	14 6 27 070
1	-	28	25	5	16	10	1	14 6 27 080
-	-	35	22	16	80	42	4	14 6 27 100
0	-	14	8	5	13	5	1	14 6 27 110
1	-	14	13	5	31	14	2	14 6 27 130
0	-	21	2	62	95	45	12	14 6 27 140
-	-	0	6	46	110	54	1	14 6 27 150
12	-	10	12	3	29	9	1	14 6 27 170
1	-	40	49	21	52	29	5	14 6 27 180
-	-	2	7	13	52	36	2	14 6 27 190
11	-	4	20	9	17	10	2	14 6 27 200
-	-	-	2	38	104	34	9	14 6 27 210
2	-	19	18	14	82	29	4	14 6 27 220
1	-	0	4	81	197	54	10	14 6 27 230
-	-	6	12	9	17	8	2	14 6 27 240
-	-	2	5	18	25	8	0	14 6 27 250
-	-	3	14	6	18	14	2	14 6 27 260
-	-	10	9	9	23	10	1	14 6 27 270
-	-	18	24	14	43	17	2	14 6 27 290
-	-	0	2	12	51	22	2	14 6 27 310
1	-	5	28	2	16	11	1	14 6 27 340
0	-	170	7	85	173	40	7	14 6 27 360
169	-	485	447	393	1 210	387	85	14 6 28
69	-	52	16	36	96	19	4	14 6 28 010
-	-	1	31	42	32	8	3	14 6 28 020
0	-	11	4	12	19	7	2	14 6 28 030
1	-	59	20	2	11	6	1	14 6 28 040
9	-	-	19	10	74	30	3	14 6 28 050
2	-	13	37	31	73	11	4	14 6 28 060
2	-	52	1	1	27	2	1	14 6 28 070
1	-	6	11	6	26	12	2	14 6 28 080
-	-	-	2	0	4	0	1	14 6 28 090
-	-	12	17	4	23	9	2	14 6 28 100
30	-	10	11	31	95	36	12	14 6 28 110
0	-	4	40	8	35	8	2	14 6 28 130
1	-	0	5	3	19	2	2	14 6 28 140
-	-	3	6	3	8	4	0	14 6 28 150
-	-	2	2	13	43	4	3	14 6 28 160
1	-	3	6	0	8	2	0	14 6 28 170
-	-	3	7	4	20	9	1	14 6 28 190
-	-	1	36	5	19	8	3	14 6 28 205
33	-	7	1	2	12	1	2	14 6 28 210

14 6 28 220	Kreischa	2 892	210	139	10	3
14 6 28 230	Liebstadt, Stadt	3 736	68	51	3	2
14 6 28 240	Lohmen	2 590	120	72	8	5
14 6 28 250	Müglitztal	2 101	102	71	14	13
14 6 28 260	Neustadt in Sachsen, Stadt	8 312	635	317	125	86
14 6 28 270	Pirna, Stadt	5 306	1 137	617	182	87
14 6 28 300	Rabenau, Stadt	3 073	160	107	13	9
14 6 28 310	Rathen, Kurort	356	22	17	1	0
14 6 28 320	Rathmannsdorf	439	32	25	2	0
14 6 28 330	Reinhardtsdorf-Schöna	3 176	93	59	2	1
14 6 28 340	Rosenthal-Bielatal	4 661	100	73	8	6
14 6 28 360	Sebnitz, Stadt	8 823	348	243	34	20
14 6 28 370	Stadt Wehlen, Stadt	1 085	67	49	2	1
14 6 28 380	Stolpen, Stadt	6 089	282	176	43	32
14 6 28 390	Struppen	2 065	169	99	5	2
14 6 28 400	Tharandt, Stadt	7 122	183	130	17	12
14 6 28 410	Wilsdruff, Stadt	8 160	814	391	214	179
14 7 13	Leipzig, Stadt	29 780	12 577	5 073	2 901	1 560
14 7 29	Leipzig	165 132	20 708	6 972	3 738	2 531
14 7 29 010	Bad Lausick, Stadt	7 003	506	327	51	29
14 7 29 020	Belgershain	2 280	144	95	21	13
14 7 29 030	Bennewitz	4 680	444	174	96	36
14 7 29 040	Böhlen, Stadt	2 456	504	119	196	77
14 7 29 050	Borna, Stadt	6 244	1 259	350	325	194
14 7 29 060	Borsdorf	1 564	377	178	82	57
14 7 29 070	Brandis, Stadt	3 489	703	261	177	73
14 7 29 080	Colditz, Stadt	8 409	647	282	93	66
14 7 29 100	Elstertrebnitz	1 166	455	35	6	6
14 7 29 140	Froburg, Stadt	10 851	742	343	67	38
14 7 29 150	Geithain, Stadt	5 471	484	219	86	68
14 7 29 160	Grimma, Stadt	21 825	1 853	851	332	170
14 7 29 170	Groitzsch, Stadt	7 017	1 791	211	93	51
14 7 29 190	Großpösna	4 155	511	192	206	188
14 7 29 220	Kitzsch, Stadt	2 904	319	103	68	62
14 7 29 230	Kohren-Sahlis, Stadt	3 680	214	96	30	29
14 7 29 245	Lossatal	11 115	648	264	88	63
14 7 29 250	Machern	3 892	473	216	73	60
14 7 29 260	Markkleeberg, Stadt	3 144	792	422	104	54
14 7 29 270	Markranstädt, Stadt	5 846	844	396	196	144
14 7 29 300	Naunhof, Stadt	3 972	455	202	92	62
14 7 29 320	Neukieritzsch	5 710	1 739	182	386	337
14 7 29 330	Otterwisch	2 276	122	56	7	5
14 7 29 340	Parthenstein	3 505	437	127	56	50
14 7 29 350	Pegau, Stadt	4 880	583	194	48	31
14 7 29 360	Regis-Breitingen, Stadt	2 637	944	85	64	54
14 7 29 370	Rötha, Stadt	4 616	590	185	270	211
14 7 29 380	Thallwitz	5 310	393	144	47	34
14 7 29 400	Trebsen/Mulde, Stadt	3 503	383	116	85	50
14 7 29 410	Wurzen, Stadt	6 904	735	331	151	119
14 7 29 430	Zwenkau, Stadt	4 630	620	217	143	102
14 7 30	Nordsachsen	202 856	13 931	6 390	2 786	1 854
14 7 30 010	Arzberg	5 855	206	131	5	4
14 7 30 020	Bad Dübener, Stadt	4 581	500	240	76	47
14 7 30 030	Beilrode	9 332	290	159	49	43
14 7 30 045	Belgern-Schildau, Stadt	15 898	545	329	72	53
14 7 30 050	Cavertitz	6 916	194	96	21	14
14 7 30 060	Dahlen, Stadt	7 187	293	178	37	28
14 7 30 070	Delitzsch, Stadt	8 592	1 341	533	286	172
14 7 30 080	Doberschütz	7 780	548	200	97	40
14 7 30 090	Dommitzsch, Stadt	3 044	189	93	22	14
14 7 30 100	Dreiheide	3 361	129	89	11	10

-	-	1	11	3	46	25	1	14 6 28 220
-	-	-	5	-	8	3	1	14 6 28 230
-	-	24	6	1	9	3	1	14 6 28 240
-	-	0	6	0	9	4	1	14 6 28 250
5	-	66	34	26	59	31	4	14 6 28 260
7	-	50	10	81	179	54	10	14 6 28 270
-	-	4	11	4	19	4	2	14 6 28 300
-	-	-	1	1	3	2	-	14 6 28 310
-	-	1	-	1	2	1	0	14 6 28 320
-	-	15	8	1	7	2	1	14 6 28 330
-	-	3	0	0	14	5	2	14 6 28 340
-	-	4	7	13	42	11	4	14 6 28 360
1	-	4	3	1	6	1	1	14 6 28 370
6	-	4	22	5	24	11	2	14 6 28 380
-	-	30	14	0	20	4	0	14 6 28 390
-	-	4	5	9	16	8	2	14 6 28 400
-	-	37	33	33	102	39	4	14 6 28 410
94	-	117	71	746	3 393	1 305	182	14 7 13
137	-	5 407	503	388	3 446	1 883	117	14 7 29
-	-	5	22	6	92	40	4	14 7 29 010
0	-	-	3	2	20	16	1	14 7 29 020
-	-	24	10	6	132	68	2	14 7 29 030
62	-	26	-	14	84	62	3	14 7 29 040
2	-	302	11	49	214	87	6	14 7 29 050
-	-	-	1	5	109	55	1	14 7 29 060
8	-	89	5	9	150	71	4	14 7 29 070
5	-	78	28	27	130	82	4	14 7 29 080
-	-	371	2	1	39	35	1	14 7 29 100
16	-	154	47	9	99	49	6	14 7 29 140
1	-	67	14	7	86	42	4	14 7 29 150
9	-	106	89	65	390	235	11	14 7 29 160
-	-	1 358	18	8	99	71	4	14 7 29 170
-	-	7	18	11	76	48	2	14 7 29 190
-	-	72	17	6	51	25	2	14 7 29 220
-	-	3	24	3	57	45	2	14 7 29 230
-	-	166	24	7	95	47	4	14 7 29 245
-	-	25	16	4	136	63	2	14 7 29 250
-	-	41	1	20	195	105	9	14 7 29 260
14	-	7	12	11	200	85	8	14 7 29 270
-	-	-	6	15	137	90	3	14 7 29 300
-	-	1 015	9	17	125	42	6	14 7 29 320
-	-	32	12	1	13	8	1	14 7 29 330
7	-	170	10	2	63	27	2	14 7 29 340
-	-	250	23	4	60	28	4	14 7 29 350
-	-	677	1	20	96	71	2	14 7 29 360
7	-	35	4	4	82	48	3	14 7 29 370
-	-	97	22	6	74	59	2	14 7 29 380
6	-	92	8	5	68	48	3	14 7 29 400
0	-	10	27	28	177	91	10	14 7 29 410
-	-	130	18	16	96	40	2	14 7 29 430
236	-	999	852	895	1 650	564	123	14 7 30
-	-	7	42	6	13	5	2	14 7 30 010
-	-	7	26	63	85	28	3	14 7 30 020
3	-	14	42	4	14	8	4	14 7 30 030
7	-	28	21	10	69	28	9	14 7 30 045
-	-	7	31	3	33	21	2	14 7 30 050
0	-	3	25	11	36	12	2	14 7 30 060
21	-	81	30	238	136	52	16	14 7 30 070
3	-	115	45	24	63	11	2	14 7 30 080
-	-	14	29	20	9	3	3	14 7 30 090
-	-	6	13	2	6	4	2	14 7 30 100

14 7 30 110	Eilenburg, Stadt	4 684	877	368	244	187
14 7 30 120	Elsnig	3 690	167	67	28	11
14 7 30 140	Jesewitz	5 244	254	134	43	38
14 7 30 150	Krostitz	4 321	292	166	83	53
14 7 30 160	Laußig	10 340	371	173	63	43
14 7 30 170	Liebschützberg	6 866	237	135	43	41
14 7 30 180	Löbnitz	3 739	493	113	43	40
14 7 30 190	Mockrehna	11 582	368	244	44	34
14 7 30 200	Mügeln, Stadt	5 508	514	200	83	66
14 7 30 210	Naundorf	3 692	183	92	18	7
14 7 30 230	Oschatz, Stadt	5 544	805	314	224	171
14 7 30 250	Rackwitz	3 585	323	175	90	79
14 7 30 270	Schkeuditz, Stadt	8 147	1 192	560	355	175
14 7 30 280	Schönwölkau	4 941	245	142	18	12
14 7 30 300	Taucha, Stadt	3 323	691	345	115	67
14 7 30 310	Torgau, Stadt	10 281	1 005	433	333	249
14 7 30 320	Trossin	7 968	152	92	14	11
14 7 30 330	Wernsdorf	10 462	464	173	54	42
14 7 30 340	Wiedemar	9 555	740	295	205	91
14 7 30 360	Zschepplin	6 836	323	122	11	9

-	-	2	58	70	127	22	7	14 7 30 110
2	-	7	19	10	32	2	1	14 7 30 120
-	-	7	34	6	28	17	2	14 7 30 140
-	-	3	11	8	19	13	2	14 7 30 150
0	-	59	22	24	28	14	2	14 7 30 160
0	-	15	20	3	18	11	3	14 7 30 170
-	-	212	17	70	37	7	1	14 7 30 180
-	-	3	32	5	35	11	5	14 7 30 190
12	-	125	40	17	33	12	3	14 7 30 200
7	-	20	26	4	14	8	1	14 7 30 210
2	-	6	60	42	152	85	6	14 7 30 230
2	-	4	9	23	17	7	2	14 7 30 250
1	-	12	38	55	160	48	11	14 7 30 270
-	-	31	27	3	21	8	3	14 7 30 280
8	-	52	23	19	127	23	3	14 7 30 300
2	-	8	32	59	128	41	11	14 7 30 310
-	-	5	15	2	23	11	1	14 7 30 320
14	-	84	14	41	78	20	6	14 7 30 330
151	-	18	19	15	34	18	3	14 7 30 340
-	-	45	31	40	72	16	2	14 7 30 360

2.2 Anteile der Fläche für Siedlung und ihrer Nutzungsarten an der Bodenfläche nach regionaler Gliederung

Schl.- Nr.	Regionale Gliederung	Boden- fläche insgesamt				
			Siedlung	Wohnbau- fläche	Industrie- und Gewerbefläche	
					insgesamt	darunter
						Industrie u. Gewerbe
			(10000)	(11000)	(12000)	(12100)
		ha				
14	Sachsen	1 844 997	10,0	4,7	1,9	1,2
14 5 11	Chemnitz, Stadt	22 105	35,7	15,7	8,1	4,2
14 5 21	Erzgebirgskreis	182 791	8,0	4,5	1,5	1,0
14 5 21 010	Amtsberg	2 327	7,6	4,9	0,9	0,7
14 5 21 020	Annaberg-Buchholz, Stadt	2 815	20,0	9,3	5,0	2,5
14 5 21 030	Aue, Stadt	2 092	29,5	10,9	7,7	5,5
14 5 21 040	Auerbach	828	13,8	8,2	3,0	0,7
14 5 21 050	Bad Schlema	1 551	26,4	8,4	3,6	2,1
14 5 21 060	Bärenstein	547	18,6	11,7	3,6	2,6
14 5 21 080	Bockau	1 915	4,4	3,5	0,2	0,2
14 5 21 090	Börnichen/Erzgeb.	1 545	2,7	2,3	0,1	0,0
14 5 21 110	Breitenbrunn/Erzgeb.	6 001	5,1	3,2	0,5	0,3
14 5 21 120	Burkhardtsdorf	2 119	10,9	7,4	1,6	1,3
14 5 21 130	Crottendorf	3 642	5,0	2,8	1,2	1,1
14 5 21 140	Deutschneudorf	807	9,2	5,8	2,5	1,9
14 5 21 150	Drebach	3 287	7,9	4,5	1,5	1,3
14 5 21 160	Ehrenfriedersdorf, Stadt	1 589	11,0	6,3	2,5	1,7
14 5 21 170	Eibenstock, Stadt	11 223	2,8	1,8	0,4	0,2
14 5 21 180	Elterlein, Stadt	4 574	3,8	2,1	1,1	1,0
14 5 21 200	Gelenau/Erzgeb.	2 111	6,9	4,4	1,0	0,8
14 5 21 210	Geyer, Stadt	1 856	6,6	3,3	1,2	1,0
14 5 21 220	Gornau/Erzgeb.	1 978	9,6	5,7	1,7	1,3
14 5 21 230	Gornsdorf	419	18,6	12,6	2,8	2,2
14 5 21 240	Großolbersdorf	2 257	5,6	3,6	0,8	0,7
14 5 21 250	Großrückerswalde	2 665	6,6	3,9	1,2	1,0
14 5 21 260	Grünhain-Beierfeld, Stadt	2 225	10,6	6,3	2,1	1,7
14 5 21 270	Grünhainichen	2 872	5,4	3,5	0,7	0,6
14 5 21 280	Heidersdorf	951	5,2	3,4	0,6	0,6
14 5 21 290	Hohndorf	524	18,6	16,1	0,8	0,3
14 5 21 310	Jahnsdorf/Erzgeb.	2 622	11,4	6,7	2,2	1,9
14 5 21 320	Johanngeorgenstadt, Stadt	2 958	9,8	4,9	1,8	0,6
14 5 21 330	Jöhstadt, Stadt	4 970	2,7	1,6	0,3	0,3
14 5 21 340	Königswalde	1 951	4,1	2,8	0,5	0,5
14 5 21 355	Lauter-Bernsbach, Stadt	3 028	9,2	5,5	1,7	1,1
14 5 21 370	Lößnitz, Stadt	3 049	8,4	5,5	1,4	0,8
14 5 21 380	Lugau/Erzgeb., Stadt	2 229	12,9	8,0	1,9	1,2
14 5 21 390	Marienberg, Stadt	13 350	6,4	3,5	1,1	0,7
14 5 21 400	Mildenaue	3 167	4,8	3,3	0,8	0,7
14 5 21 410	Neukirchen/Erzgeb.	2 014	16,0	9,1	3,1	2,5
14 5 21 420	Niederdorf	1 306	10,7	3,8	5,8	3,2
14 5 21 430	Niederwürschnitz	604	21,2	14,0	3,1	1,4
14 5 21 440	Oberwiesenthal, Kurort, Stadt	4 002	4,9	1,7	1,1	0,3
14 5 21 450	Oelsnitz/Erzgeb., Stadt	2 628	19,2	10,6	3,0	2,4
14 5 21 460	Olbernhau, Stadt	12 536	4,9	2,7	1,2	0,9
14 5 21 495	Pockau-Lengefeld, Stadt	8 343	5,4	2,9	1,1	0,8
14 5 21 500	Raschau-Markersbach	3 955	6,3	3,4	1,5	0,9
14 5 21 510	Scheibenberg, Stadt	900	8,4	4,6	1,8	1,3
14 5 21 520	Schlettau, Stadt	2 122	6,5	2,8	1,8	1,4

Darunter								Schl.- Nr.
davon								
Halde	Bergbau- betrieb	Tagebau, Grube, Steinbruch	Fläche gemischter Nutzung	Fläche besonderer funktionaler Prägung	Sport-, Freizeit- und Erholungsfläche		Friedhof	
					insgesamt	darunter		
						Grünanlage		
(13000)	(14000)	(15000)	(16000)	(17000)	(18000)	(18400)	(19000)	
Anteil an der Bodenfläche insgesamt in %								
0,1	-	1,1	0,3	0,4	1,5	0,6	0,1	14
0,0	-	0,1	0,3	2,2	9,0	2,8	0,4	14 5 11
0,2	-	0,1	0,2	0,3	1,0	0,3	0,1	14 5 21
-	-	0,1	0,4	0,1	1,2	0,2	0,1	14 5 21 010
0,3	-	0,0	0,3	1,2	3,4	0,8	0,5	14 5 21 020
4,4	-	0,3	0,0	1,3	4,6	1,9	0,3	14 5 21 030
0,1	-	0,0	0,9	0,1	1,3	0,5	0,2	14 5 21 040
5,9	-	-	0,1	1,2	7,1	3,3	0,1	14 5 21 050
-	-	0,3	-	0,5	2,3	1,0	0,2	14 5 21 060
-	-	-	0,1	0,1	0,5	0,1	0,1	14 5 21 080
-	-	-	0,1	0,1	0,1	-	0,0	14 5 21 090
0,0	-	0,0	0,1	0,5	0,7	0,2	0,0	14 5 21 110
0,1	-	0,0	0,2	0,3	1,1	0,3	0,1	14 5 21 120
-	-	0,1	0,0	0,2	0,5	0,1	0,0	14 5 21 130
-	-	-	0,0	0,4	0,4	0,2	0,1	14 5 21 140
-	-	0,6	0,5	0,2	0,6	0,1	0,0	14 5 21 150
-	-	0,1	0,1	0,4	1,6	0,2	0,1	14 5 21 160
-	-	0,0	0,0	0,1	0,4	0,1	0,0	14 5 21 170
0,0	-	0,0	0,1	0,1	0,3	0,1	0,0	14 5 21 180
-	-	0,2	0,2	0,1	0,9	0,1	0,1	14 5 21 200
0,0	-	0,1	0,0	0,2	1,7	0,2	0,1	14 5 21 210
0,0	-	0,3	0,3	0,2	1,4	0,2	0,1	14 5 21 220
-	-	-	0,6	0,5	1,5	0,3	0,4	14 5 21 230
-	-	0,0	0,6	0,1	0,4	0,0	0,1	14 5 21 240
-	-	-	0,5	0,3	0,7	0,2	0,1	14 5 21 250
0,0	-	0,0	0,1	0,4	1,6	0,4	0,2	14 5 21 260
0,0	-	0,0	0,3	0,1	0,6	0,0	0,1	14 5 21 270
-	-	-	0,7	0,1	0,4	0,1	0,0	14 5 21 280
-	-	-	0,0	0,2	1,1	0,4	0,4	14 5 21 290
-	-	0,0	0,7	0,5	1,1	0,4	0,1	14 5 21 310
0,4	-	0,2	0,0	0,4	2,0	1,1	0,1	14 5 21 320
-	-	0,0	0,1	0,1	0,5	0,1	0,0	14 5 21 330
-	-	-	0,3	0,0	0,3	0,2	0,0	14 5 21 340
0,0	-	0,3	0,1	0,2	1,2	0,3	0,1	14 5 21 355
0,0	-	0,0	0,1	0,4	0,9	0,3	0,1	14 5 21 370
0,2	-	0,0	0,4	0,6	1,7	0,3	0,2	14 5 21 380
0,0	-	0,5	0,2	0,5	0,6	0,2	0,1	14 5 21 390
-	-	0,0	0,4	0,1	0,2	0,0	0,0	14 5 21 400
-	-	1,2	0,7	0,3	1,6	0,6	0,1	14 5 21 410
-	-	-	0,2	0,4	0,5	0,3	-	14 5 21 420
0,2	-	0,7	0,2	0,3	2,6	0,8	0,2	14 5 21 430
-	-	1,1	0,0	0,2	0,8	0,2	0,0	14 5 21 440
0,6	-	-	0,7	0,8	3,2	1,0	0,3	14 5 21 450
0,0	-	0,0	0,3	0,2	0,5	0,2	0,0	14 5 21 460
0,0	-	0,3	0,3	0,2	0,5	0,1	0,0	14 5 21 495
0,1	-	0,0	0,5	0,2	0,5	0,1	0,0	14 5 21 500
-	-	0,7	-	0,2	1,0	0,1	0,1	14 5 21 510
0,0	-	0,3	0,2	0,5	0,8	0,3	0,0	14 5 21 520

14 5 21 530	Schneeberg, Stadt	2 335	19,1	11,0	3,1	2,0
14 5 21 540	Schönheide	2 815	6,3	4,1	1,4	1,1
14 5 21 550	Schwarzenberg/Erzgeb., Stadt	4 631	13,2	6,5	2,9	1,7
14 5 21 560	Sehmatal	4 451	5,2	3,4	1,0	0,8
14 5 21 570	Seiffen/Erzgeb., Kurort	1 243	11,6	6,8	1,7	0,7
14 5 21 590	Stollberg/Erzgeb., Stadt	3 899	11,3	6,6	2,4	1,7
14 5 21 600	Stützengrün	2 829	5,6	3,7	1,2	0,8
14 5 21 610	Tannenberg	797	5,9	4,0	0,7	0,5
14 5 21 620	Thalheim/Erzgeb., Stadt	1 079	16,6	10,1	2,6	1,4
14 5 21 630	Thermalbad Wiesenbad	2 421	8,2	4,1	2,1	1,2
14 5 21 640	Thum, Stadt	1 890	9,8	7,0	0,7	0,5
14 5 21 670	Wolkenstein, Stadt	3 051	6,4	3,8	1,2	0,7
14 5 21 690	Zschopau, Stadt	2 279	12,4	6,7	2,4	1,4
14 5 21 700	Zschorlau	2 192	9,6	7,2	0,8	0,5
14 5 21 710	Zwönitz, Stadt	6 424	7,7	4,5	1,3	0,8
14 5 22	Mittelsachsen	211 685	7,4	4,0	1,5	1,0
14 5 22 010	Altmittweida	1 408	7,7	4,5	1,6	0,5
14 5 22 020	Augustusburg, Stadt	2 338	8,9	5,2	1,0	0,7
14 5 22 035	Bobritzsch-Hilbersdorf	5 512	6,1	3,1	0,9	0,6
14 5 22 050	Brand-Erbisdorf, Stadt	4 633	10,2	4,6	3,2	2,3
14 5 22 060	Burgstädt, Stadt	2 588	14,2	9,4	2,6	1,7
14 5 22 070	Claußnitz	2 138	11,6	5,2	1,5	1,1
14 5 22 080	Döbeln, Stadt	9 174	10,4	6,0	2,1	1,6
14 5 22 090	Dorfchemnitz	2 958	2,9	2,0	0,1	0,0
14 5 22 110	Eppendorf	3 388	6,9	3,8	1,4	1,1
14 5 22 120	Erlau	3 783	5,5	3,4	0,6	0,5
14 5 22 140	Flöha, Stadt	2 776	13,2	7,7	2,2	1,6
14 5 22 150	Frankenberg/Sa., Stadt	6 562	8,8	4,8	1,8	1,3
14 5 22 170	Frauenstein, Stadt	5 899	3,0	1,8	0,6	0,5
14 5 22 180	Freiberg, Stadt, Universitätsstadt	4 832	23,3	10,5	7,1	4,8
14 5 22 190	Geringswalde, Stadt	3 005	6,4	4,1	0,7	0,5
14 5 22 200	Großhartmannsdorf	3 221	4,7	3,2	0,6	0,4
14 5 22 210	Großschirma, Stadt	6 163	7,6	3,6	1,7	0,9
14 5 22 220	Großweitzschen	4 445	5,7	2,5	2,0	1,8
14 5 22 230	Hainichen, Stadt	5 174	8,6	4,8	1,8	1,0
14 5 22 240	Halsbrücke	4 104	7,4	4,4	1,3	1,1
14 5 22 250	Hartha, Stadt	5 440	6,2	3,7	1,2	0,9
14 5 22 260	Hartmannsdorf	1 029	30,5	10,8	10,8	7,9
14 5 22 280	Königsfeld	2 842	4,0	2,2	0,5	0,4
14 5 22 290	Königshain-Wiederau	3 104	4,7	3,5	0,3	0,2
14 5 22 300	Kriebstein	3 108	4,8	2,5	0,7	0,5
14 5 22 310	Leisnig, Stadt	7 808	6,1	3,3	1,4	0,8
14 5 22 320	Leubsdorf	3 447	5,4	3,2	0,9	0,6
14 5 22 330	Lichtenau	4 915	10,5	5,5	2,6	2,4
14 5 22 340	Lichtenberg/Erzgeb.	3 339	5,1	2,6	1,4	1,1
14 5 22 350	Lunzenau, Stadt	2 833	8,4	4,7	0,6	0,4
14 5 22 360	Mittweida, Stadt, Hochschulstadt	4 126	12,9	6,5	2,6	1,7
14 5 22 380	Mühlau	809	15,3	8,3	5,5	4,2
14 5 22 390	Mulda/Sa.	4 314	3,8	2,5	0,5	0,5
14 5 22 400	Neuhausen/Erzgeb.	4 809	3,4	1,9	0,9	0,3
14 5 22 420	Niederwiesa	1 639	13,6	8,9	1,4	0,6
14 5 22 430	Oberschöna	4 429	5,0	3,3	0,3	0,1
14 5 22 440	Oederan, Stadt	7 733	6,8	3,3	1,1	0,8
14 5 22 450	Ostrau	5 270	5,9	3,1	0,8	0,6
14 5 22 460	Penig, Stadt	6 337	11,1	4,2	2,0	1,6
14 5 22 470	Rechenberg-Bienenmühle	5 266	2,9	1,6	0,5	0,4
14 5 22 480	Reinsberg	4 971	4,7	2,7	0,9	0,8
14 5 22 490	Rochlitz, Stadt	2 376	12,0	5,0	1,5	0,7
14 5 22 500	Rossau	5 359	5,7	2,4	1,7	1,2
14 5 22 510	Roßwein, Stadt	4 410	8,1	4,8	1,9	0,9
14 5 22 520	Sayda, Stadt	3 530	3,0	1,5	1,0	0,4
14 5 22 530	Seelitz	3 122	3,9	2,6	0,3	0,3

0,0	-	0,0	0,4	1,4	3,1	1,4	0,2	14 5 21 530
-	-	0,1	0,0	0,2	0,5	0,2	0,1	14 5 21 540
0,8	-	0,0	0,1	0,5	2,1	0,7	0,2	14 5 21 550
-	-	0,1	0,0	0,1	0,5	0,1	0,1	14 5 21 560
-	-	-	0,6	0,7	1,6	0,1	0,1	14 5 21 570
-	-	0,0	0,2	0,6	1,2	0,3	0,1	14 5 21 590
-	-	0,0	0,1	0,1	0,5	0,2	0,0	14 5 21 600
0,0	-	-	0,1	0,1	0,9	0,2	0,1	14 5 21 610
-	-	-	0,0	0,6	3,1	0,3	0,3	14 5 21 620
-	-	0,3	0,1	0,6	1,0	0,4	0,1	14 5 21 630
0,1	-	0,0	0,3	0,4	1,3	0,2	0,1	14 5 21 640
0,0	-	0,0	0,7	0,2	0,5	0,2	0,0	14 5 21 670
-	-	0,0	0,3	1,4	1,5	0,3	0,1	14 5 21 690
0,0	-	0,1	0,2	0,2	0,9	0,3	0,1	14 5 21 700
0,0	-	0,0	0,5	0,3	0,9	0,4	0,1	14 5 21 710
0,0	-	0,4	0,4	0,3	0,8	0,3	0,1	14 5 22
-	-	0,3	0,6	0,1	0,6	0,3	0,1	14 5 22 010
-	-	0,0	0,2	0,4	2,0	0,3	0,1	14 5 22 020
0,0	-	0,9	0,5	0,3	0,4	0,2	0,0	14 5 22 035
0,1	-	-	0,5	0,5	1,2	0,5	0,1	14 5 22 050
0,1	-	-	0,0	0,4	1,4	0,4	0,2	14 5 22 060
0,2	-	2,7	0,7	0,1	1,0	0,4	0,1	14 5 22 070
-	-	0,0	0,5	0,5	1,2	0,6	0,1	14 5 22 080
-	-	0,0	0,4	0,1	0,2	0,1	0,1	14 5 22 090
-	-	0,1	0,7	0,1	0,8	0,1	0,0	14 5 22 110
0,0	-	-	0,7	0,1	0,7	0,5	0,0	14 5 22 120
-	-	0,2	0,5	0,7	1,9	0,7	0,2	14 5 22 140
-	-	0,1	0,2	0,9	1,0	0,4	0,1	14 5 22 150
0,0	-	0,0	0,3	0,0	0,3	0,1	0,0	14 5 22 170
0,4	-	0,2	0,4	2,0	2,4	0,9	0,4	14 5 22 180
-	-	0,1	0,4	0,1	0,8	0,2	0,1	14 5 22 190
0,0	-	-	0,5	0,1	0,3	0,2	0,0	14 5 22 200
0,0	-	0,8	0,4	0,2	0,8	0,3	0,0	14 5 22 210
-	-	0,0	0,3	0,4	0,3	0,2	0,0	14 5 22 220
-	-	0,6	0,5	0,2	0,6	0,3	0,1	14 5 22 230
0,1	-	0,0	0,3	0,3	0,9	0,3	0,1	14 5 22 240
0,0	-	0,2	0,4	0,1	0,5	0,3	0,1	14 5 22 250
1,6	-	1,1	0,4	1,6	4,1	2,3	0,2	14 5 22 260
0,0	-	0,2	0,5	0,5	0,2	0,1	0,0	14 5 22 280
0,0	-	0,1	0,5	0,0	0,3	0,2	0,0	14 5 22 290
-	-	0,0	0,7	0,1	0,8	0,3	0,0	14 5 22 300
0,0	-	0,2	0,4	0,2	0,6	0,3	0,1	14 5 22 310
-	-	0,2	0,6	0,1	0,4	0,1	0,1	14 5 22 320
-	-	0,0	0,3	0,1	1,9	0,8	0,0	14 5 22 330
-	-	-	0,4	0,1	0,6	0,1	0,0	14 5 22 340
-	-	1,8	0,3	0,2	0,8	0,4	0,1	14 5 22 350
-	-	0,7	0,2	0,7	1,8	0,7	0,3	14 5 22 360
-	-	-	0,2	0,5	0,8	0,2	0,1	14 5 22 380
-	-	0,0	0,2	0,1	0,5	0,1	0,0	14 5 22 390
0,0	-	-	0,1	0,1	0,4	0,0	0,0	14 5 22 400
-	-	0,1	0,2	0,2	2,5	0,9	0,1	14 5 22 420
0,2	-	0,3	0,5	0,1	0,2	0,1	0,0	14 5 22 430
-	-	0,3	0,6	0,1	1,3	0,7	0,0	14 5 22 440
0,0	-	0,9	0,6	0,1	0,4	0,2	0,1	14 5 22 450
0,1	-	3,3	0,3	0,2	0,9	0,5	0,1	14 5 22 460
-	-	0,0	0,3	0,1	0,4	0,0	0,0	14 5 22 470
0,0	-	0,2	0,3	0,2	0,4	0,2	0,0	14 5 22 480
-	-	3,0	0,1	1,0	1,4	0,4	0,1	14 5 22 490
0,0	-	0,4	0,4	0,1	0,6	0,4	0,0	14 5 22 500
-	-	0,2	0,4	0,2	0,6	0,2	0,1	14 5 22 510
0,0	-	0,0	0,2	0,1	0,2	0,1	0,0	14 5 22 520
-	-	0,3	0,2	0,2	0,3	0,1	0,0	14 5 22 530

14 5 22 540	Striegistal	7 723	5,2	2,6	0,8	0,3
14 5 22 550	Taura	1 111	10,1	6,9	1,4	0,9
14 5 22 570	Waldheim, Stadt	4 171	8,1	5,3	1,2	0,7
14 5 22 580	Wechselburg	2 566	5,3	2,6	0,7	0,5
14 5 22 590	Weißenborn/Erzgeb.	2 257	6,4	2,9	1,9	1,6
14 5 22 600	Zettlitz	1 568	4,1	2,0	0,3	0,1
14 5 22 620	Zschaitz-Ottewig	1 826	5,8	3,0	0,3	0,0
14 5 23	Vogtlandkreis	141 242	6,0	3,3	1,5	0,7
14 5 23 010	Adorf/Vogtl., Stadt	4 292	7,4	4,1	1,5	1,0
14 5 23 020	Auerbach/Vogtl., Stadt	5 552	12,5	8,0	1,7	0,8
14 5 23 030	Bad Brambach	4 392	3,8	2,1	0,4	0,3
14 5 23 040	Bad Elster, Stadt	1 977	9,5	5,4	0,8	0,2
14 5 23 050	Bergen	834	6,9	4,1	0,4	0,1
14 5 23 060	Bösenbrunn	3 421	4,0	1,8	0,2	0,2
14 5 23 080	Eichigt	3 272	2,9	1,9	0,3	0,3
14 5 23 090	Ellefeld	455	23,4	13,8	5,8	4,8
14 5 23 100	Elsterberg, Stadt	2 510	6,7	3,8	1,7	1,4
14 5 23 120	Falkenstein/Vogtl., Stadt	3 106	10,3	6,1	2,1	1,5
14 5 23 130	Grünbach	2 754	3,1	2,1	0,4	0,2
14 5 23 150	Heinsdorfergrund	2 186	8,3	4,2	2,9	2,6
14 5 23 160	Klingenthal, Stadt	5 044	6,6	4,6	0,8	0,5
14 5 23 170	Lengsfeld, Stadt	4 698	8,4	4,7	1,8	1,5
14 5 23 190	Limbach	1 421	9,0	4,2	0,5	0,3
14 5 23 200	Markneukirchen, Stadt	6 906	4,8	2,9	0,7	0,6
14 5 23 230	Mühlental	3 964	2,7	1,8	0,3	0,3
14 5 23 245	Muldenhammer	5 609	3,8	2,8	0,5	0,4
14 5 23 260	Netzschkau, Stadt	1 251	12,1	7,0	2,9	2,4
14 5 23 270	Neuensalz	3 349	6,5	2,7	1,7	1,1
14 5 23 280	Neumark	1 731	11,2	5,2	3,7	2,6
14 5 23 290	Neustadt/Vogtl.	1 302	5,8	4,2	0,9	0,8
14 5 23 300	Oelsnitz/Vogtl., Stadt	5 367	11,6	5,2	3,7	2,8
14 5 23 310	Pausa-Mühltröf, Stadt	6 413	4,3	2,6	0,6	0,5
14 5 23 320	Plauen, Stadt	10 211	19,1	9,4	4,3	2,7
14 5 23 330	Pöhl	3 664	5,7	2,4	0,8	0,7
14 5 23 340	Reichenbach im Vogtland, Stadt	3 446	20,1	11,3	4,4	2,6
14 5 23 360	Rodewisch, Stadt	2 688	13,5	6,6	3,9	1,8
14 5 23 365	Rosenbach/Vogtl.	6 734	3,5	2,1	0,5	0,3
14 5 23 370	Schöneck/Vogtl., Stadt	5 506	3,2	1,8	0,6	0,3
14 5 23 380	Steinberg	2 037	7,9	4,0	2,8	2,5
14 5 23 410	Theuma	994	5,6	3,5	0,5	0,4
14 5 23 420	Tirpersdorf	1 956	5,3	3,0	0,5	0,2
14 5 23 430	Treuen, Stadt	4 374	9,5	5,3	2,8	2,2
14 5 23 440	Triebel/Vogtl.	4 309	2,4	1,5	0,3	0,2
14 5 23 450	Weischlitz	12 163	3,5	1,9	0,8	0,5
14 5 23 460	Werda	1 356	5,4	4,1	0,4	0,2
14 5 24	Zwickau	94 979	12,9	6,9	2,7	1,8
14 5 24 010	Bernsdorf	1 482	7,7	4,9	1,5	1,0
14 5 24 020	Callenberg	3 986	9,2	5,1	0,6	0,5
14 5 24 030	Crimmitschau, Stadt	6 115	11,0	5,8	2,4	1,7
14 5 24 040	Crinitzberg	1 881	5,3	3,3	0,8	0,6
14 5 24 050	Dennheritz	1 336	7,5	3,5	2,0	1,6
14 5 24 060	Fraureuth	2 260	10,5	6,7	1,8	1,2
14 5 24 070	Gersdorf	970	18,1	11,1	2,7	1,6
14 5 24 080	Glauchau, Stadt	5 162	17,5	10,3	3,7	2,3
14 5 24 090	Hartenstein, Stadt	3 670	6,0	3,1	0,8	0,7
14 5 24 100	Hartmannsdorf b. Kirchberg	2 717	4,1	1,5	0,5	0,4
14 5 24 110	Hirschfeld	1 898	5,7	2,2	1,7	1,6
14 5 24 120	Hohenstein-Ernstthal, Stadt	1 858	24,0	12,5	4,0	2,4
14 5 24 130	Kirchberg, Stadt	3 957	7,3	4,7	0,9	0,4
14 5 24 140	Langenbernsdorf	3 637	5,3	3,6	0,7	0,4
14 5 24 150	Langenweißbach	2 262	5,8	4,0	1,2	0,8
14 5 24 160	Lichtenstein/Sa., Stadt	1 547	17,1	12,1	1,2	0,6

-	-	0,8	0,4	0,1	0,4	0,2	0,0	14 5 22 540
-	-	-	0,7	0,2	0,8	0,1	0,1	14 5 22 550
0,0	-	0,1	0,4	0,3	0,7	0,3	0,1	14 5 22 570
0,0	-	0,8	0,1	0,3	0,8	0,7	0,0	14 5 22 580
0,1	-	0,0	0,4	0,4	0,6	0,2	0,0	14 5 22 590
-	-	0,1	1,3	0,0	0,3	0,2	0,0	14 5 22 600
0,0	-	1,7	0,3	0,2	0,2	0,1	0,0	14 5 22 620
-	-	0,2	0,1	0,2	0,7	0,3	0,0	14 5 23
0,0	-	0,2	0,2	0,3	0,9	0,3	0,1	14 5 23 010
-	-	0,2	0,0	0,6	1,8	0,7	0,2	14 5 23 020
-	-	0,0	0,1	0,4	0,7	0,4	0,0	14 5 23 030
-	-	0,0	0,0	0,8	2,3	1,6	0,1	14 5 23 040
-	-	1,5	0,0	0,2	0,6	0,1	0,1	14 5 23 050
0,0	-	1,3	0,3	0,2	0,2	0,0	0,0	14 5 23 060
-	-	-	0,5	0,1	0,2	0,0	0,0	14 5 23 080
-	-	-	0,0	0,7	2,1	0,7	0,9	14 5 23 090
-	-	0,0	0,2	0,3	0,6	0,2	0,1	14 5 23 100
-	-	0,2	0,3	0,5	1,2	0,3	0,0	14 5 23 120
-	-	0,1	-	0,1	0,3	0,2	0,0	14 5 23 130
-	-	0,0	0,3	0,2	0,7	0,3	0,0	14 5 23 150
0,0	-	0,0	0,0	0,3	0,7	0,1	0,1	14 5 23 160
0,2	-	0,1	0,2	0,2	1,1	0,5	0,1	14 5 23 170
0,2	-	3,1	0,2	0,1	0,8	0,1	0,0	14 5 23 190
-	-	0,1	0,3	0,2	0,5	0,2	0,1	14 5 23 200
-	-	0,0	0,4	0,0	0,1	0,0	0,0	14 5 23 230
-	-	0,0	0,0	0,1	0,3	0,1	0,0	14 5 23 245
-	-	0,1	0,2	0,6	1,0	0,4	0,2	14 5 23 260
0,1	-	0,5	0,4	0,0	0,9	0,1	0,1	14 5 23 270
-	-	-	0,6	0,1	1,5	0,8	0,1	14 5 23 280
-	-	0,1	0,3	0,1	0,2	0,0	0,0	14 5 23 290
0,0	-	0,8	0,1	0,4	1,3	0,3	0,1	14 5 23 300
0,0	-	0,0	0,5	0,1	0,3	0,2	0,1	14 5 23 310
0,0	-	0,0	0,2	0,9	3,8	1,1	0,4	14 5 23 320
0,2	-	0,3	0,2	0,2	1,5	0,2	0,0	14 5 23 330
0,2	-	0,0	0,6	0,8	2,5	1,1	0,3	14 5 23 340
-	-	0,3	0,1	1,4	1,0	0,5	0,2	14 5 23 360
0,0	-	0,0	0,3	0,1	0,4	0,1	0,0	14 5 23 365
-	-	0,0	0,0	0,1	0,6	0,3	0,0	14 5 23 370
-	-	0,3	0,1	0,2	0,5	0,1	0,1	14 5 23 380
-	-	0,2	0,8	0,1	0,5	0,2	0,1	14 5 23 410
0,1	-	0,2	1,0	0,1	0,3	0,2	0,0	14 5 23 420
0,0	-	0,2	0,5	0,2	0,4	0,1	0,1	14 5 23 430
-	-	0,0	0,2	0,0	0,3	0,1	0,0	14 5 23 440
-	-	0,0	0,4	0,1	0,2	0,1	0,0	14 5 23 450
-	-	0,0	0,1	0,1	0,6	0,0	0,1	14 5 23 460
0,5	-	0,3	0,3	0,5	1,6	0,5	0,1	14 5 24
0,0	-	0,0	0,2	0,4	0,6	0,3	0,1	14 5 24 010
0,7	-	0,3	0,5	0,4	1,5	1,0	0,1	14 5 24 020
0,0	-	0,4	0,1	0,4	1,7	0,8	0,1	14 5 24 030
-	-	0,6	0,1	0,1	0,4	0,1	0,0	14 5 24 040
-	-	0,5	0,5	0,2	0,6	0,4	0,1	14 5 24 050
-	-	0,0	0,5	0,2	1,3	0,5	0,1	14 5 24 060
1,5	-	0,3	0,5	0,3	1,5	0,3	0,2	14 5 24 070
-	-	0,1	0,2	1,3	1,8	0,5	0,1	14 5 24 080
0,7	-	0,1	0,5	0,1	0,7	0,3	0,0	14 5 24 090
0,2	-	0,9	0,4	0,4	0,3	0,0	0,0	14 5 24 100
-	-	0,0	0,3	0,5	0,9	0,2	0,0	14 5 24 110
-	-	0,5	0,1	1,7	5,0	1,7	0,3	14 5 24 120
-	-	0,5	0,2	0,3	0,8	0,2	0,1	14 5 24 130
-	-	0,0	0,2	0,1	0,6	0,3	0,0	14 5 24 140
-	-	-	0,1	0,1	0,5	0,1	0,0	14 5 24 150
-	-	-	0,1	0,9	2,6	1,2	0,2	14 5 24 160

14 5 24 170	Lichtentanne	2 732	8,8	5,9	1,4	1,0
14 5 24 180	Limbach-Oberfrohna, Stadt	5 021	16,2	10,5	3,0	2,2
14 5 24 190	Meerane, Stadt	1 981	26,6	12,2	6,3	4,1
14 5 24 200	Mülsen	4 970	7,8	4,8	1,2	1,0
14 5 24 210	Neukirchen/Pleiße	1 689	10,7	6,0	3,0	2,4
14 5 24 220	Niederfrohna	1 011	8,6	6,6	0,8	0,4
14 5 24 230	Oberlungwitz, Stadt	1 468	17,7	9,7	3,4	1,8
14 5 24 240	Oberwiera	1 434	5,5	3,1	0,3	0,1
14 5 24 250	Reinsdorf	2 125	12,4	7,2	3,0	2,6
14 5 24 260	Remse	1 479	7,4	3,7	2,2	1,3
14 5 24 270	Schönberg	1 543	4,0	2,7	0,7	0,5
14 5 24 280	St. Egidien	2 126	11,8	5,9	4,0	3,2
14 5 24 290	Waldenburg, Stadt	2 506	7,3	4,6	0,7	0,4
14 5 24 300	Werdau, Stadt	6 563	10,7	5,9	2,3	1,2
14 5 24 310	Wildenfels, Stadt	2 069	9,2	6,1	1,4	0,9
14 5 24 320	Wilkau-Haßlau, Stadt	1 265	23,4	14,2	5,5	2,3
14 5 24 330	Zwickau, Stadt	10 258	31,1	12,3	8,8	5,9
14 6 12	Dresden, Stadt	32 848	32,0	16,4	6,3	3,3
14 6 25	Bautzen	239 560	8,9	3,9	1,3	1,0
14 6 25 010	Arnsdorf	3 587	7,0	4,0	1,0	0,8
14 6 25 020	Bautzen, Stadt	6 667	20,6	9,2	5,3	3,4
14 6 25 030	Bernsdorf, Stadt	5 987	9,0	4,1	1,9	1,3
14 6 25 040	Bischofswerda, Stadt	4 621	11,6	7,1	2,0	1,4
14 6 25 060	Burkau	3 190	6,0	3,9	1,1	0,8
14 6 25 080	Crostitz	1 333	4,9	2,7	0,2	0,2
14 6 25 090	Cunewalde	2 665	8,8	5,4	1,3	1,1
14 6 25 100	Demitz-Thumitz	2 109	10,5	5,3	1,4	1,4
14 6 25 110	Doberschau-Gaußig	4 048	6,8	4,4	0,8	0,5
14 6 25 120	Elsterheide	12 752	26,0	1,7	0,6	0,4
14 6 25 130	Elstra, Stadt	3 263	6,1	3,0	0,5	0,3
14 6 25 140	Frankenthal	943	6,5	4,2	1,0	0,9
14 6 25 150	Göda	4 327	5,8	3,3	0,8	0,6
14 6 25 160	Großdubrau	5 422	6,8	3,5	0,6	0,5
14 6 25 170	Großharthau	3 728	4,5	3,0	0,4	0,3
14 6 25 180	Großnaundorf	1 499	2,8	2,1	0,3	0,2
14 6 25 190	Großpostwitz/O.L.	1 648	9,9	5,3	1,8	1,0
14 6 25 200	Großröhrsdorf, Stadt	4 094	11,4	6,6	2,7	2,2
14 6 25 220	Haselbachtal	3 750	6,3	3,3	0,6	0,4
14 6 25 230	Hochkirch	4 175	3,8	2,6	0,2	0,2
14 6 25 240	Hoyerswerda, Stadt	9 544	14,7	6,8	2,5	1,1
14 6 25 250	Kamenz, Stadt	5 325	13,8	6,1	3,6	2,6
14 6 25 270	Königsbrück, Stadt	7 848	4,1	1,9	1,0	0,3
14 6 25 280	Königswartha	4 717	7,3	2,7	1,4	1,2
14 6 25 290	Kubschütz	4 364	4,2	2,8	0,4	0,2
14 6 25 300	Laußnitz	6 381	5,7	1,4	1,0	0,9
14 6 25 310	Lauta, Stadt	4 213	16,1	8,0	4,5	3,9
14 6 25 320	Lichtenberg	1 472	5,6	3,9	0,3	0,1
14 6 25 330	Lohsa	13 453	7,5	2,1	0,4	0,3
14 6 25 340	Malschwitz	9 327	5,2	2,5	0,4	0,3
14 6 25 350	Nebelschütz	2 293	5,0	1,7	0,7	0,6
14 6 25 360	Neschwitz	4 601	5,2	2,3	0,6	0,5
14 6 25 370	Neukirch	3 947	3,1	1,8	0,6	0,4
14 6 25 380	Neukirch/Lausitz	2 130	10,2	7,5	1,2	0,9
14 6 25 390	Obergurig	982	15,5	8,4	3,6	3,2
14 6 25 410	Ohorn	1 199	10,7	8,3	1,2	0,9
14 6 25 420	Oßling	4 371	5,6	1,8	0,0	0,0
14 6 25 430	Ottendorf-Okrilla	2 593	21,1	12,5	5,1	3,4
14 6 25 440	Panschwitz-Kuckau	2 335	4,2	2,7	0,5	0,5
14 6 25 450	Pulsnitz, Stadt	2 675	10,3	6,7	1,1	0,7
14 6 25 460	Puschwitz	1 179	14,0	6,1	0,5	0,5
14 6 25 470	Räckelwitz	1 151	6,0	3,0	1,1	0,7
14 6 25 480	Radeberg, Stadt	2 983	21,9	13,4	3,8	2,8

0,0	-	0,0	0,4	0,2	0,8	0,3	0,1	14 5 24 170
0,0	-	0,1	0,5	0,5	1,4	0,6	0,2	14 5 24 180
-	-	1,4	0,1	0,8	5,2	1,8	0,4	14 5 24 190
0,1	-	0,5	0,4	0,3	0,6	0,1	0,1	14 5 24 200
-	-	0,1	0,3	0,3	0,9	0,3	0,1	14 5 24 210
0,3	-	-	0,1	0,2	0,5	0,2	0,1	14 5 24 220
-	-	-	0,7	0,3	3,5	0,8	0,2	14 5 24 230
-	-	0,7	0,6	0,3	0,5	0,0	0,0	14 5 24 240
-	-	0,1	0,2	0,3	1,3	0,5	0,2	14 5 24 250
-	-	0,0	0,6	0,5	0,2	0,1	0,1	14 5 24 260
-	-	0,2	0,2	0,0	0,1	0,0	0,0	14 5 24 270
0,6	-	0,0	0,1	0,4	0,8	0,5	0,0	14 5 24 280
-	-	0,2	0,4	0,4	0,9	0,3	0,2	14 5 24 290
-	-	0,1	0,2	0,3	1,8	0,3	0,2	14 5 24 300
-	-	0,4	0,2	0,1	0,9	0,4	0,1	14 5 24 310
-	-	-	0,2	0,9	2,3	0,4	0,3	14 5 24 320
3,6	-	0,8	0,1	1,5	3,7	0,8	0,3	14 5 24 330
0,2	-	0,4	0,2	2,8	5,1	2,4	0,5	14 6 12
0,0	-	2,3	0,2	0,3	0,8	0,4	0,1	14 6 25
-	-	0,1	0,1	1,0	0,8	0,3	0,0	14 6 25 010
0,1	-	0,6	0,4	1,4	3,3	1,8	0,3	14 6 25 020
0,0	-	1,8	0,1	0,3	0,7	0,2	0,1	14 6 25 030
-	-	0,3	0,5	0,4	1,2	0,5	0,1	14 6 25 040
0,1	-	0,2	0,2	0,1	0,4	0,2	0,1	14 6 25 060
-	-	1,1	0,3	0,1	0,4	0,1	0,1	14 6 25 080
0,0	-	0,4	0,1	0,3	1,2	0,5	0,1	14 6 25 090
-	-	2,4	0,5	0,2	0,6	0,4	0,1	14 6 25 100
-	-	0,4	0,4	0,1	0,6	0,3	0,0	14 6 25 110
-	-	23,1	0,1	0,0	0,4	0,1	0,0	14 6 25 120
0,0	-	1,4	0,4	0,1	0,6	0,3	0,0	14 6 25 130
-	-	0,6	0,1	0,1	0,6	0,2	-	14 6 25 140
0,0	-	0,4	0,7	0,1	0,4	0,3	0,0	14 6 25 150
0,1	-	0,3	0,2	0,1	2,1	0,4	0,0	14 6 25 160
-	-	0,2	0,1	0,2	0,5	0,2	0,0	14 6 25 170
-	-	0,0	0,1	0,1	0,2	0,1	0,0	14 6 25 180
-	-	0,9	0,1	0,2	1,6	0,9	0,1	14 6 25 190
0,2	-	0,4	0,2	0,2	1,2	0,3	0,1	14 6 25 200
0,0	-	1,2	0,3	0,2	0,6	0,3	0,0	14 6 25 220
0,0	-	0,1	0,4	0,1	0,4	0,2	0,0	14 6 25 230
0,0	-	1,7	0,1	1,4	2,1	0,8	0,1	14 6 25 240
0,0	-	1,3	0,2	0,8	1,7	0,8	0,1	14 6 25 250
-	-	0,6	-	0,1	0,4	0,2	0,0	14 6 25 270
-	-	2,1	0,2	0,2	0,6	0,2	0,0	14 6 25 280
0,0	-	0,1	0,2	0,1	0,4	0,2	0,0	14 6 25 290
-	-	2,9	0,1	0,0	0,2	0,0	0,0	14 6 25 300
0,2	-	1,9	0,0	0,5	0,8	0,4	0,2	14 6 25 310
-	-	0,0	1,0	0,0	0,3	0,1	0,0	14 6 25 320
-	-	4,0	0,1	0,1	0,8	0,2	0,0	14 6 25 330
0,0	-	1,2	0,5	0,1	0,5	0,2	0,0	14 6 25 340
0,0	-	1,2	0,7	0,1	0,6	0,5	0,0	14 6 25 350
-	-	1,4	0,2	0,1	0,6	0,2	0,1	14 6 25 360
-	-	0,1	0,4	0,1	0,2	0,1	0,0	14 6 25 370
-	-	0,2	0,2	0,2	0,7	0,4	0,1	14 6 25 380
-	-	1,8	0,2	0,3	1,2	0,9	0,1	14 6 25 390
-	-	-	0,2	0,1	0,9	0,6	-	14 6 25 410
0,1	-	2,7	0,2	0,1	0,6	0,5	0,0	14 6 25 420
0,4	-	0,1	0,0	0,4	2,5	1,4	0,1	14 6 25 430
-	-	0,0	0,4	0,1	0,3	0,2	-	14 6 25 440
-	-	0,1	0,2	0,5	1,6	0,6	0,1	14 6 25 450
-	-	7,0	0,1	0,0	0,2	0,2	-	14 6 25 460
-	-	0,1	0,8	0,4	0,6	0,3	0,1	14 6 25 470
-	-	0,2	0,4	0,9	3,1	0,9	0,1	14 6 25 480

14 6 25 490	Radibor	6 199	3,9	2,1	1,2	0,5
14 6 25 500	Ralbitz-Rosenthal	3 174	2,8	1,7	0,3	0,2
14 6 25 510	Rammenau	1 076	6,6	4,5	0,5	0,3
14 6 25 525	Schirgiswalde-Kirschau, Stadt	2 434	12,2	7,8	2,2	1,7
14 6 25 530	Schmölln-Putzkau	3 293	6,2	4,6	0,5	0,4
14 6 25 540	Schönteichen	4 505	3,2	1,9	0,2	0,1
14 6 25 550	Schwepnitz	5 603	3,1	1,6	0,9	0,7
14 6 25 560	Sohland a. d. Spree	3 730	10,1	6,7	1,4	1,2
14 6 25 570	Spreetal	10 886	7,9	1,1	2,8	2,2
14 6 25 580	Steina	1 251	6,3	4,3	0,2	0,1
14 6 25 590	Steinigtwolmsdorf	1 803	7,8	5,8	0,5	0,3
14 6 25 600	Wachau	3 811	6,3	3,7	1,6	1,4
14 6 25 610	Weißenberg, Stadt	5 096	4,6	3,2	0,6	0,6
14 6 25 630	Wilthen, Stadt	1 704	9,6	6,5	1,5	1,0
14 6 25 640	Wittichenau, Stadt	6 102	5,3	3,3	0,5	0,4
14 6 26	Görlitz	211 141	11,0	4,1	1,6	1,0
14 6 26 010	Bad Muskau, Stadt	1 538	25,6	6,1	1,6	1,0
14 6 26 020	Beiersdorf	645	18,5	8,5	1,2	1,1
14 6 26 030	Bernstadt a. d. Eigen, Stadt	5 200	4,5	2,9	0,5	0,4
14 6 26 050	Bertsdorf-Hörnitz	1 800	7,5	5,2	0,3	0,2
14 6 26 060	Boxberg/O.L.	21 768	15,8	1,5	2,2	0,4
14 6 26 070	Dürrhennersdorf	1 071	9,2	4,5	1,0	0,8
14 6 26 085	Ebersbach-Neugersdorf, Stadt	2 045	35,7	16,5	6,5	4,3
14 6 26 100	Gablenz	1 474	8,4	5,3	0,6	0,5
14 6 26 110	Görlitz, Stadt	6 752	38,4	12,4	7,0	5,1
14 6 26 120	Groß Düben	1 506	9,5	4,1	0,8	0,4
14 6 26 140	Großschönau	2 382	14,6	7,6	1,9	1,0
14 6 26 150	Großschweidnitz	747	16,3	7,0	2,1	1,8
14 6 26 160	Hähnichen	4 977	4,5	2,1	0,2	0,1
14 6 26 170	Hainewalde	1 296	8,6	4,9	0,2	0,2
14 6 26 180	Herrnhut, Stadt	7 413	5,9	3,6	0,5	0,3
14 6 26 190	Hohendubrau	4 554	5,2	2,6	0,5	0,4
14 6 26 200	Horka	4 101	6,2	3,2	0,7	0,6
14 6 26 210	Jonsdorf, Kurort	903	8,7	6,1	0,3	0,1
14 6 26 230	Kodersdorf	4 254	9,4	3,4	3,1	2,5
14 6 26 240	Königshain	1 958	4,9	3,5	0,3	0,3
14 6 26 245	Kottmar	4 734	10,1	6,0	1,1	0,7
14 6 26 250	Krauschwitz i.d. O.L.	10 683	3,8	1,8	0,5	0,4
14 6 26 260	Kreba-Neudorf	3 165	3,5	2,2	0,4	0,2
14 6 26 270	Lawalde	1 455	9,5	6,0	0,9	0,9
14 6 26 280	Leutersdorf	1 708	11,5	8,7	1,3	1,1
14 6 26 290	Löbau, Stadt	7 890	10,7	5,2	2,0	1,3
14 6 26 300	Markersdorf	6 254	10,0	4,2	1,1	0,8
14 6 26 310	Mittelherwigsdorf	3 645	8,4	4,2	1,8	1,6
14 6 26 320	Mücka	2 435	4,6	2,9	0,3	0,2
14 6 26 330	Neißeau	4 737	4,7	2,6	0,4	0,4
14 6 26 350	Neusalza-Spremberg, Stadt	2 291	7,4	4,7	1,1	0,7
14 6 26 370	Niesky, Stadt	5 381	13,4	5,9	2,6	1,9
14 6 26 390	Oderwitz	3 591	9,7	4,9	1,0	0,6
14 6 26 400	Olbersdorf	1 516	15,5	7,5	1,7	1,2
14 6 26 410	Oppach	799	14,0	9,8	1,9	1,4
14 6 26 420	Ostritz, Stadt	2 348	9,2	4,5	1,7	1,4
14 6 26 430	Oybin	1 828	6,3	3,6	0,2	0,1
14 6 26 440	Quitzdorf am See	3 634	5,8	2,7	0,6	0,5
14 6 26 450	Reichenbach/O.L., Stadt	6 264	6,0	3,8	0,9	0,7
14 6 26 460	Rietschen	7 319	7,2	2,4	0,5	0,4
14 6 26 470	Rosenbach	2 356	6,9	3,3	0,4	0,3
14 6 26 480	Rothenburg/O.L., Stadt	7 240	9,0	3,2	3,1	1,2
14 6 26 490	Schleife	4 200	6,0	3,9	1,2	0,5
14 6 26 500	Schönau-Berzdorf a. d. Eigen	2 781	26,4	3,0	0,6	0,4
14 6 26 510	Schönbach	910	11,5	5,2	2,3	2,2
14 6 26 520	Schöpstal	2 973	9,3	4,1	2,2	1,3

-	-	0,1	0,2	0,1	0,2	0,1	0,0	14 6 25 490
-	-	0,0	0,5	0,1	0,3	0,1	0,0	14 6 25 500
-	-	0,2	0,2	0,2	1,0	0,2	0,1	14 6 25 510
-	-	0,1	0,1	0,3	1,4	0,8	0,2	14 6 25 525
0,1	-	0,4	0,1	0,0	0,4	0,2	0,0	14 6 25 530
0,0	-	0,2	0,5	0,1	0,4	0,1	0,0	14 6 25 540
-	-	0,2	0,1	0,0	0,3	0,1	0,0	14 6 25 550
0,1	-	0,3	0,2	0,2	1,0	0,6	0,1	14 6 25 560
-	-	3,6	0,0	0,0	0,3	0,2	0,0	14 6 25 570
-	-	0,6	0,4	0,0	0,7	0,5	-	14 6 25 580
-	-	0,1	0,2	0,1	1,1	0,4	0,0	14 6 25 590
0,0	-	0,0	0,0	0,2	0,7	0,3	0,0	14 6 25 600
0,0	-	0,1	0,3	0,1	0,3	0,1	0,0	14 6 25 610
-	-	0,3	0,1	0,4	0,8	0,4	0,1	14 6 25 630
-	-	0,5	0,2	0,1	0,8	0,4	0,0	14625 6 40
0,1	-	2,5	0,3	0,5	1,8	1,1	0,1	14 626
-	-	-	0,1	0,5	17,0	16,6	0,3	14 6 26 010
0,3	-	-	0,8	-	7,6	7,6	0,2	14 6 26 020
0,0	-	0,1	0,4	0,1	0,5	0,2	0,1	14 6 26 030
-	-	-	0,3	0,1	1,5	0,7	0,1	14 6 26 050
0,8	-	9,7	0,1	0,4	1,0	0,8	0,0	14 6 26 060
-	-	0,2	1,7	0,1	1,6	1,5	0,1	14 6 26 070
-	-	0,9	0,2	1,1	10,2	7,5	0,5	14 6 26 085
-	-	0,0	0,3	0,2	1,9	1,0	0,1	14 6 26 100
-	-	11,7	0,2	1,5	4,9	1,6	0,6	14 6 26 110
-	-	1,0	1,1	0,1	2,3	1,2	0,1	14 6 26 120
-	-	0,1	0,2	0,2	4,3	3,6	0,2	14 6 26 140
-	-	0,1	1,1	2,6	3,1	1,9	0,2	14 6 26 150
-	-	1,0	0,2	0,1	0,7	0,5	0,0	14 6 26 160
0,0	-	1,7	0,2	0,6	0,7	0,3	0,1	14 6 26 170
0,0	-	0,1	0,4	0,3	0,8	0,5	0,1	14 6 26 180
-	-	0,3	0,3	0,1	1,3	1,1	0,0	14 6 26 190
-	-	0,6	0,2	0,2	1,4	0,9	0,0	14 6 26 200
-	-	-	-	0,4	1,8	0,6	0,1	14 6 26 210
-	-	0,1	0,7	0,4	1,7	1,3	0,0	14 6 26 230
-	-	0,0	0,2	0,1	0,6	0,1	0,0	14 6 26 240
-	-	0,3	0,6	0,1	1,7	1,2	0,1	14 6 26 245
0,0	-	0,1	0,1	0,3	1,1	0,9	0,0	14 6 26 250
-	-	0,1	0,1	0,5	0,2	0,1	0,0	14 6 26 260
-	-	0,4	0,3	0,2	1,5	1,2	0,1	14 6 26 270
-	-	-	0,2	0,2	0,9	0,5	0,2	14 6 26 280
-	-	0,1	0,6	0,7	1,9	1,3	0,1	14 6 26 290
-	-	3,3	0,5	0,1	0,8	0,5	0,0	14 6 26 300
0,0	-	0,4	0,3	0,1	1,4	0,9	0,1	14 6 26 310
-	-	0,2	0,2	0,3	0,7	0,5	0,0	14 6 26 320
-	-	0,6	0,5	0,1	0,5	0,1	0,0	14 6 26 330
0,0	-	0,4	0,0	0,2	0,8	0,4	0,2	14 6 26 350
0,0	-	0,9	0,2	0,7	2,8	1,3	0,2	14 6 26 370
-	-	0,3	0,2	0,3	2,9	2,3	0,1	14 6 26 390
-	-	0,0	0,5	0,3	5,3	3,2	0,2	14 6 26 400
-	-	0,2	0,0	0,5	1,4	0,5	0,1	14 6 26 410
-	-	1,0	0,2	0,6	1,2	0,2	0,1	14 6 26 420
-	-	0,0	-	0,1	2,5	1,8	0,0	14 6 26 430
-	-	0,4	0,6	0,4	1,2	0,7	0,0	14 6 26 440
-	-	0,4	0,2	0,1	0,5	0,2	0,0	14 6 26 450
-	-	2,4	0,2	0,6	1,0	0,9	0,0	14 6 26 460
0,2	-	0,1	1,1	0,0	1,8	1,6	0,0	14 6 26 470
0,0	-	0,0	0,3	0,6	1,8	1,3	0,0	14 6 26 480
-	-	0,1	0,1	0,3	0,4	0,2	0,0	14 6 26 490
-	-	21,6	0,5	0,1	0,5	0,1	0,0	14 6 26 500
-	-	0,7	0,4	0,2	2,7	2,1	0,1	14 6 26 510
-	-	0,6	0,4	0,7	1,1	0,9	0,0	14 6 26 520

14 6 26 530	Seifhennersdorf, Stadt	1 912	11,3	7,4	1,6	1,2
14 6 26 560	Trebendorf	3 205	13,8	2,6	1,9	1,3
14 6 26 570	Vierkirchen	3 541	6,3	3,3	1,1	1,0
14 6 26 580	Waldhufen	5 876	5,1	2,5	0,5	0,5
14 6 26 590	Weißkeißel	5 068	5,0	1,7	0,1	0,0
14 6 26 600	Weißwasser/O.L., Stadt	6 342	24,2	4,4	2,5	1,4
14 6 26 610	Zittau, Stadt	6 675	18,4	8,2	4,0	2,5
14 6 27	Meißen	145 459	8,1	4,0	1,8	1,3
14 6 27 010	Coswig, Stadt	2 588	24,9	12,5	7,6	5,8
14 6 27 020	Diera-Zehren	4 321	5,7	2,9	0,8	0,5
14 6 27 030	Ebersbach	8 438	3,8	1,9	0,6	0,5
14 6 27 040	Glaubitz	1 400	11,7	3,8	3,6	3,3
14 6 27 050	Gröditz, Stadt	2 894	11,7	5,5	3,4	2,8
14 6 27 060	Großenhain, Stadt	13 036	7,5	3,4	1,9	1,3
14 6 27 070	Hirschstein	3 457	4,0	2,3	0,8	0,6
14 6 27 080	Käbschütztal	5 048	4,4	2,4	0,5	0,3
14 6 27 100	Klipphausen	11 167	6,0	3,4	1,1	1,0
14 6 27 110	Lampertswalde	6 365	4,0	2,0	1,3	1,2
14 6 27 130	Lommatzsch, Stadt	6 663	4,5	2,5	0,9	0,8
14 6 27 140	Meißen, Stadt	3 092	25,9	15,4	4,3	2,7
14 6 27 150	Moritzburg	4 649	9,2	5,0	0,7	0,5
14 6 27 170	Niederau	3 526	7,1	3,2	2,0	0,9
14 6 27 180	Nossen, Stadt	12 274	5,7	3,0	1,3	1,0
14 6 27 190	Nünchritz	3 128	9,9	4,3	3,2	2,8
14 6 27 200	Priestewitz	6 129	3,7	2,0	0,6	0,5
14 6 27 210	Radebeul, Stadt	2 614	36,7	25,5	5,4	3,8
14 6 27 220	Radeburg, Stadt	5 401	8,8	3,8	2,4	2,0
14 6 27 230	Riesa, Stadt	5 891	18,1	7,8	5,3	3,8
14 6 27 240	Röderaue	2 887	4,4	2,5	0,3	0,2
14 6 27 250	Schönfeld	3 916	3,6	1,8	0,5	0,3
14 6 27 260	Stauchitz	3 248	5,6	3,0	1,3	0,6
14 6 27 270	Strehla, Stadt	3 028	6,6	3,3	1,5	1,3
14 6 27 290	Thiendorf	7 448	4,4	2,0	1,0	0,7
14 6 27 310	Weinböhla	1 902	17,5	12,0	1,9	1,1
14 6 27 340	Wülknitz	2 786	7,6	2,8	2,9	0,8
14 6 27 360	Zeithain	8 162	9,9	1,9	2,6	1,6
14 6 28	Sächsische Schweiz-Osterzgebirge	165 419	6,2	3,6	0,9	0,6
14 6 28 010	Altenberg, Stadt	14 589	4,6	2,2	0,5	0,3
14 6 28 020	Bad Gottleuba-Berggießhübel, Stadt	8 872	3,8	2,2	0,3	0,2
14 6 28 030	Bad Schandau, Stadt	4 676	3,5	2,0	0,5	0,2
14 6 28 040	Bahretal	3 646	5,0	2,2	0,3	0,2
14 6 28 050	Bannewitz	2 576	14,6	8,3	1,9	1,0
14 6 28 060	Dippoldiswalde, Stadt	10 399	6,4	3,8	1,0	0,7
14 6 28 070	Dohma	1 953	8,4	3,7	0,4	0,2
14 6 28 080	Dohna, Stadt	2 859	8,6	5,0	1,8	1,1
14 6 28 090	Dorfhain	625	6,7	4,9	0,7	0,6
14 6 28 100	Dürrröhrsdorf-Dittersbach	4 350	5,6	3,5	0,8	0,5
14 6 28 110	Freital, Stadt	4 045	22,9	14,9	3,3	2,0
14 6 28 130	Glashütte, Stadt	9 564	3,6	2,3	0,3	0,2
14 6 28 140	Gohrisch	3 487	3,0	1,9	0,2	0,1
14 6 28 150	Hartmannsdorf-Reichenau	2 837	3,0	1,7	0,7	0,6
14 6 28 160	Heidenau, Stadt	1 107	34,9	17,7	11,5	7,9
14 6 28 170	Hermisdorf/Erzgeb.	2 006	3,2	2,1	0,2	0,1
14 6 28 190	Hohnstein, Stadt	6 464	2,8	2,1	0,2	0,1
14 6 28 205	Klingenberg	8 674	4,0	2,8	0,5	0,4
14 6 28 210	Königstein/Sächs. Schw., Stadt	2 704	8,0	3,3	2,6	2,4
14 6 28 220	Kreischa	2 892	7,2	4,8	0,3	0,1
14 6 28 230	Liebstadt, Stadt	3 736	1,8	1,4	0,1	0,1
14 6 28 240	Lohmen	2 590	4,7	2,8	0,3	0,2
14 6 28 250	Müglitztal	2 101	4,9	3,4	0,7	0,6
14 6 28 260	Neustadt in Sachsen, Stadt	8 312	7,6	3,8	1,5	1,0
14 6 28 270	Pirna, Stadt	5 306	21,4	11,6	3,4	1,6

0,2	-	-	0,4	0,3	1,2	0,4	0,1	14 6 26 530
-	-	8,1	0,0	0,4	0,7	0,5	0,0	14 6 26 560
-	-	0,7	0,2	0,3	0,7	0,4	0,0	14 6 26 570
0,0	-	0,1	0,2	0,5	1,2	0,6	0,0	14 6 26 580
-	-	0,8	0,1	1,8	0,4	0,3	0,0	14 6 26 590
1,6	-	10,8	0,0	1,1	3,7	1,7	0,1	14 6 26 600
0,0	-	0,2	0,2	1,5	4,0	1,7	0,2	14 6 26 610
0,0	-	0,3	0,3	0,4	1,1	0,4	0,1	14 6 27
0,2	-	0,4	0,0	1,3	2,9	0,7	0,2	14 6 27 010
0,1	-	0,8	0,3	0,2	0,7	0,3	0,0	14 6 27 020
-	-	0,3	0,6	0,1	0,3	0,1	0,0	14 6 27 030
0,0	-	1,0	0,4	1,1	1,7	1,2	0,0	14 6 27 040
0,7	-	0,0	0,4	0,7	0,8	0,3	0,1	14 6 27 050
0,0	-	0,1	0,4	0,4	1,2	0,6	0,1	14 6 27 060
0,0	-	0,1	0,4	0,1	0,3	0,1	0,0	14 6 27 070
0,0	-	0,6	0,5	0,1	0,3	0,2	0,0	14 6 27 080
-	-	0,3	0,2	0,1	0,7	0,4	0,0	14 6 27 100
0,0	-	0,2	0,1	0,1	0,2	0,1	0,0	14 6 27 110
0,0	-	0,2	0,2	0,1	0,5	0,2	0,0	14 6 27 130
0,0	-	0,7	0,1	2,0	3,1	1,4	0,4	14 6 27 140
-	-	0,0	0,1	1,0	2,4	1,2	0,0	14 6 27 150
0,3	-	0,3	0,3	0,1	0,8	0,3	0,0	14 6 27 170
0,0	-	0,3	0,4	0,2	0,4	0,2	0,0	14 6 27 180
-	-	0,1	0,2	0,4	1,7	1,2	0,1	14 6 27 190
0,2	-	0,1	0,3	0,1	0,3	0,2	0,0	14 6 27 200
-	-	-	0,1	1,4	4,0	1,3	0,4	14 6 27 210
0,0	-	0,3	0,3	0,3	1,5	0,5	0,1	14 6 27 220
0,0	-	0,0	0,1	1,4	3,3	0,9	0,2	14 6 27 230
-	-	0,2	0,4	0,3	0,6	0,3	0,1	14 6 27 240
-	-	0,0	0,1	0,4	0,6	0,2	0,0	14 6 27 250
-	-	0,1	0,4	0,2	0,5	0,4	0,1	14 6 27 260
-	-	0,3	0,3	0,3	0,8	0,3	0,0	14 6 27 270
-	-	0,2	0,3	0,2	0,6	0,2	0,0	14 6 27 290
-	-	0,0	0,1	0,6	2,7	1,2	0,1	14 6 27 310
0,0	-	0,2	1,0	0,1	0,6	0,4	0,0	14 6 27 340
0,0	-	2,1	0,1	1,0	2,1	0,5	0,1	14 6 27 360
0,1	-	0,3	0,3	0,2	0,7	0,2	0,1	14 6 28
0,5	-	0,4	0,1	0,2	0,7	0,1	0,0	14 6 28 010
-	-	0,0	0,4	0,5	0,4	0,1	0,0	14 6 28 020
0,0	-	0,2	0,1	0,2	0,4	0,1	0,0	14 6 28 030
0,0	-	1,6	0,5	0,1	0,3	0,2	0,0	14 6 28 040
0,3	-	-	0,7	0,4	2,9	1,2	0,1	14 6 28 050
0,0	-	0,1	0,4	0,3	0,7	0,1	0,0	14 6 28 060
0,1	-	2,7	0,1	0,0	1,4	0,1	0,0	14 6 28 070
0,0	-	0,2	0,4	0,2	0,9	0,4	0,1	14 6 28 080
-	-	-	0,3	0,1	0,6	0,0	0,1	14 6 28 090
-	-	0,3	0,4	0,1	0,5	0,2	0,0	14 6 28 100
0,7	-	0,2	0,3	0,8	2,4	0,9	0,3	14 6 28 110
0,0	-	0,0	0,4	0,1	0,4	0,1	0,0	14 6 28 130
0,0	-	0,0	0,1	0,1	0,5	0,1	0,1	14 6 28 140
-	-	0,1	0,2	0,1	0,3	0,1	0,0	14 6 28 150
-	-	0,2	0,2	1,2	3,8	0,4	0,3	14 6 28 160
0,1	-	0,1	0,3	0,0	0,4	0,1	0,0	14 6 28 170
-	-	0,1	0,1	0,1	0,3	0,1	0,0	14 6 28 190
-	-	0,0	0,4	0,1	0,2	0,1	0,0	14 6 28 205
1,2	-	0,2	0,0	0,1	0,5	0,0	0,1	14 6 28 210
-	-	0,0	0,4	0,1	1,6	0,9	0,0	14 6 28 220
-	-	-	0,1	-	0,2	0,1	0,0	14 6 28 230
-	-	0,9	0,2	0,0	0,3	0,1	0,0	14 6 28 240
-	-	0,0	0,3	0,0	0,4	0,2	0,0	14 6 28 250
0,1	-	0,8	0,4	0,3	0,7	0,4	0,0	14 6 28 260
0,1	-	1,0	0,2	1,5	3,4	1,0	0,2	14 6 28 270

14 6 28 300	Rabenau, Stadt	3 073	5,2	3,5	0,4	0,3
14 6 28 310	Rathen, Kurort	356	6,1	4,7	0,3	0,0
14 6 28 320	Rathmannsdorf	439	7,2	5,8	0,5	0,1
14 6 28 330	Reinhardtsdorf-Schöna	3 176	2,9	1,9	0,1	0,0
14 6 28 340	Rosenthal-Bielatal	4 661	2,2	1,6	0,2	0,1
14 6 28 360	Sebnitz, Stadt	8 823	3,9	2,8	0,4	0,2
14 6 28 370	Stadt Wehlen, Stadt	1 085	6,1	4,5	0,2	0,1
14 6 28 380	Stolpen, Stadt	6 089	4,6	2,9	0,7	0,5
14 6 28 390	Struppen	2 065	8,2	4,8	0,2	0,1
14 6 28 400	Tharandt, Stadt	7 122	2,6	1,8	0,2	0,2
14 6 28 410	Wilsdruff, Stadt	8 160	10,0	4,8	2,6	2,2
14 7 13	Leipzig, Stadt	29 780	42,2	17,0	9,7	5,2
14 7 29	Leipzig	165 132	12,5	4,2	2,3	1,5
14 7 29 010	Bad Lausick, Stadt	7 003	7,2	4,7	0,7	0,4
14 7 29 020	Belgershain	2 280	6,3	4,2	0,9	0,6
14 7 29 030	Bennewitz	4 680	9,5	3,7	2,0	0,8
14 7 29 040	Böhlen, Stadt	2 456	20,5	4,8	8,0	3,1
14 7 29 050	Borna, Stadt	6 244	20,2	5,6	5,2	3,1
14 7 29 060	Borsdorf	1 564	24,1	11,4	5,3	3,6
14 7 29 070	Brandis, Stadt	3 489	20,2	7,5	5,1	2,1
14 7 29 080	Colditz, Stadt	8 409	7,7	3,3	1,1	0,8
14 7 29 100	Elstertrebnitz	1 166	39,0	3,0	0,5	0,5
14 7 29 140	Frohburg, Stadt	10 851	6,8	3,2	0,6	0,3
14 7 29 150	Geithain, Stadt	5 471	8,8	4,0	1,6	1,2
14 7 29 160	Grimma, Stadt	21 825	8,5	3,9	1,5	0,8
14 7 29 170	Groitzsch, Stadt	7 017	25,5	3,0	1,3	0,7
14 7 29 190	Großpösna	4 155	12,3	4,6	5,0	4,5
14 7 29 220	Kitzscher, Stadt	2 904	11,0	3,6	2,3	2,1
14 7 29 230	Kohren-Sahlis, Stadt	3 680	5,8	2,6	0,8	0,8
14 7 29 245	Lossatal	11 115	5,8	2,4	0,8	0,6
14 7 29 250	Machern	3 892	12,1	5,5	1,9	1,5
14 7 29 260	Markkleeberg, Stadt	3 144	25,2	13,4	3,3	1,7
14 7 29 270	Markranstädt, Stadt	5 846	14,4	6,8	3,4	2,5
14 7 29 300	Naunhof, Stadt	3 972	11,5	5,1	2,3	1,5
14 7 29 320	Neukieritzsch	5 710	30,5	3,2	6,8	5,9
14 7 29 330	Otterwisch	2 276	5,4	2,5	0,3	0,2
14 7 29 340	Parthenstein	3 505	12,5	3,6	1,6	1,4
14 7 29 350	Pegau, Stadt	4 880	12,0	4,0	1,0	0,6
14 7 29 360	Regis-Breitingen, Stadt	2 637	35,8	3,2	2,4	2,0
14 7 29 370	Rötha, Stadt	4 616	12,8	4,0	5,9	4,6
14 7 29 380	Thallwitz	5 310	7,4	2,7	0,9	0,6
14 7 29 400	Trebsen/Mulde, Stadt	3 503	10,9	3,3	2,4	1,4
14 7 29 410	Wurzen, Stadt	6 904	10,6	4,8	2,2	1,7
14 7 29 430	Zwenkau, Stadt	4 630	13,4	4,7	3,1	2,2
14 7 30	Nordsachsen	202 856	6,9	3,2	1,4	0,9
14 7 30 010	Arzberg	5 855	3,5	2,2	0,1	0,1
14 7 30 020	Bad Düben, Stadt	4 581	10,9	5,2	1,7	1,0
14 7 30 030	Beilrode	9 332	3,1	1,7	0,5	0,5
14 7 30 045	Belgern-Schildau, Stadt	15 898	3,4	2,1	0,5	0,3
14 7 30 050	Cavertitz	6 916	2,8	1,4	0,3	0,2
14 7 30 060	Dahlen, Stadt	7 187	4,1	2,5	0,5	0,4
14 7 30 070	Delitzsch, Stadt	8 592	15,6	6,2	3,3	2,0
14 7 30 080	Doberschütz	7 780	7,0	2,6	1,2	0,5
14 7 30 090	Dommitzsch, Stadt	3 044	6,2	3,0	0,7	0,5
14 7 30 100	Dreiheide	3 361	3,8	2,6	0,3	0,3
14 7 30 110	Eilenburg, Stadt	4 684	18,7	7,9	5,2	4,0
14 7 30 120	Elsnig	3 690	4,5	1,8	0,8	0,3
14 7 30 140	Jesewitz	5 244	4,8	2,5	0,8	0,7
14 7 30 150	Krostitz	4 321	6,8	3,8	1,9	1,2
14 7 30 160	Laußig	10 340	3,6	1,7	0,6	0,4
14 7 30 170	Liebschützberg	6 866	3,5	2,0	0,6	0,6
14 7 30 180	Löbnitz	3 739	13,2	3,0	1,2	1,1

-	-	0,1	0,4	0,1	0,6	0,1	0,1	14 6 28 300
-	-	-	0,2	0,2	0,8	0,5	-	14 6 28 310
-	-	0,1	-	0,3	0,5	0,2	0,0	14 6 28 320
-	-	0,5	0,3	0,0	0,2	0,1	0,0	14 6 28 330
-	-	0,1	0,0	0,0	0,3	0,1	0,0	14 6 28 340
-	-	0,0	0,1	0,2	0,5	0,1	0,0	14 6 28 360
0,1	-	0,3	0,3	0,1	0,5	0,1	0,1	14 6 28 370
0,1	-	0,1	0,4	0,1	0,4	0,2	0,0	14 6 28 380
-	-	1,4	0,7	0,0	1,0	0,2	0,0	14 6 28 390
-	-	0,1	0,1	0,1	0,2	0,1	0,0	14 6 28 400
-	-	0,5	0,4	0,4	1,2	0,5	0,1	14 6 28 410
0,3	-	0,4	0,2	2,5	11,4	4,4	0,6	14 7 13
0,1	-	3,3	0,3	0,2	2,1	1,1	0,1	14 7 29
-	-	0,1	0,3	0,1	1,3	0,6	0,1	14 7 29 010
0,0	-	-	0,2	0,1	0,9	0,7	0,0	14 7 29 020
-	-	0,5	0,2	0,1	2,8	1,5	0,0	14 7 29 030
2,5	-	1,1	-	0,6	3,4	2,5	0,1	14 7 29 040
0,0	-	4,8	0,2	0,8	3,4	1,4	0,1	14 7 29 050
-	-	-	0,1	0,3	6,9	3,5	0,1	14 7 29 060
0,2	-	2,6	0,1	0,3	4,3	2,0	0,1	14 7 29 070
0,1	-	0,9	0,3	0,3	1,5	1,0	0,0	14 7 29 080
-	-	31,8	0,2	0,1	3,4	3,0	0,1	14 7 29 100
0,1	-	1,4	0,4	0,1	0,9	0,4	0,1	14 7 29 140
0,0	-	1,2	0,3	0,1	1,6	0,8	0,1	14 7 29 150
0,0	-	0,5	0,4	0,3	1,8	1,1	0,1	14 7 29 160
-	-	19,4	0,3	0,1	1,4	1,0	0,1	14 7 29 170
-	-	0,2	0,4	0,3	1,8	1,2	0,0	14 7 29 190
-	-	2,5	0,6	0,2	1,8	0,9	0,1	14 7 29 220
-	-	0,1	0,6	0,1	1,5	1,2	0,0	14 7 29 230
-	-	1,5	0,2	0,1	0,9	0,4	0,0	14 7 29 245
-	-	0,6	0,4	0,1	3,5	1,6	0,1	14 7 29 250
-	-	1,3	0,0	0,6	6,2	3,3	0,3	14 7 29 260
0,2	-	0,1	0,2	0,2	3,4	1,4	0,1	14 7 29 270
-	-	-	0,2	0,4	3,5	2,3	0,1	14 7 29 300
-	-	17,8	0,2	0,3	2,2	0,7	0,1	14 7 29 320
-	-	1,4	0,5	0,0	0,6	0,3	0,1	14 7 29 330
0,2	-	4,8	0,3	0,1	1,8	0,8	0,1	14 7 29 340
-	-	5,1	0,5	0,1	1,2	0,6	0,1	14 7 29 350
-	-	25,7	0,0	0,7	3,6	2,7	0,1	14 7 29 360
0,1	-	0,7	0,1	0,1	1,8	1,0	0,1	14 7 29 370
-	-	1,8	0,4	0,1	1,4	1,1	0,0	14 7 29 380
0,2	-	2,6	0,2	0,1	2,0	1,4	0,1	14 7 29 400
0,0	-	0,2	0,4	0,4	2,6	1,3	0,1	14 7 29 410
-	-	2,8	0,4	0,3	2,1	0,9	0,0	14 7 29 430
0,1	-	0,5	0,4	0,4	0,8	0,3	0,1	14 7 30
-	-	0,1	0,7	0,1	0,2	0,1	0,0	14 7 30 010
-	-	0,2	0,6	1,4	1,9	0,6	0,1	14 7 30 020
0,0	-	0,2	0,5	0,0	0,2	0,1	0,0	14 7 30 030
0,0	-	0,2	0,1	0,1	0,4	0,2	0,1	14 7 30 045
-	-	0,1	0,5	0,0	0,5	0,3	0,0	14 7 30 050
0,0	-	0,0	0,4	0,2	0,5	0,2	0,0	14 7 30 060
0,2	-	0,9	0,4	2,8	1,6	0,6	0,2	14 7 30 070
0,0	-	1,5	0,6	0,3	0,8	0,1	0,0	14 7 30 080
-	-	0,5	1,0	0,7	0,3	0,1	0,1	14 7 30 090
-	-	0,2	0,4	0,0	0,2	0,1	0,1	14 7 30 100
-	-	0,0	1,2	1,5	2,7	0,5	0,2	14 7 30 110
0,0	-	0,2	0,5	0,3	0,9	0,0	0,0	14 7 30 120
-	-	0,1	0,7	0,1	0,5	0,3	0,0	14 7 30 140
-	-	0,1	0,3	0,2	0,4	0,3	0,0	14 7 30 150
0,0	-	0,6	0,2	0,2	0,3	0,1	0,0	14 7 30 160
0,0	-	0,2	0,3	0,0	0,3	0,2	0,0	14 7 30 170
-	-	5,7	0,4	1,9	1,0	0,2	0,0	14 7 30 180

14 7 30 190	Mockrehna	11 582	3,2	2,1	0,4	0,3
14 7 30 200	Mügelin, Stadt	5 508	9,3	3,6	1,5	1,2
14 7 30 210	Naundorf	3 692	4,9	2,5	0,5	0,2
14 7 30 230	Oschatz, Stadt	5 544	14,5	5,7	4,0	3,1
14 7 30 250	Rackwitz	3 585	9,0	4,9	2,5	2,2
14 7 30 270	Schkeuditz, Stadt	8 147	14,6	6,9	4,4	2,1
14 7 30 280	Schönwölkau	4 941	5,0	2,9	0,4	0,2
14 7 30 300	Taucha, Stadt	3 323	20,8	10,4	3,5	2,0
14 7 30 310	Torgau, Stadt	10 281	9,8	4,2	3,2	2,4
14 7 30 320	Trossin	7 968	1,9	1,2	0,2	0,1
14 7 30 330	Wermsdorf	10 462	4,4	1,7	0,5	0,4
14 7 30 340	Wiedemar	9 555	7,7	3,1	2,1	0,9
14 7 30 360	Zschepplin	6 836	4,7	1,8	0,2	0,1

-	-	0,0	0,3	0,0	0,3	0,1	0,0	14 7 30 190
0,2	-	2,3	0,7	0,3	0,6	0,2	0,1	14 7 30 200
0,2	-	0,5	0,7	0,1	0,4	0,2	0,0	14 7 30 210
0,0	-	0,1	1,1	0,8	2,7	1,5	0,1	14 7 30 230
0,0	-	0,1	0,3	0,6	0,5	0,2	0,1	14 7 30 250
0,0	-	0,2	0,5	0,7	2,0	0,6	0,1	14 7 30 270
-	-	0,6	0,5	0,1	0,4	0,2	0,1	14 7 30 280
0,2	-	1,6	0,7	0,6	3,8	0,7	0,1	14 7 30 300
0,0	-	0,1	0,3	0,6	1,2	0,4	0,1	14 7 30 310
-	-	0,1	0,2	0,0	0,3	0,1	0,0	14 7 30 320
0,1	-	0,8	0,1	0,4	0,7	0,2	0,1	14 7 30 330
1,6	-	0,2	0,2	0,2	0,4	0,2	0,0	14 7 30 340
-	-	0,7	0,4	0,6	1,1	0,2	0,0	14 7 30 360

2.3 Fläche für Siedlung nach Nutzungsart, Kreistypen und Gemeindegrößenklassen

Kreistypen Gemeindegrößenklassen	Gemeinden	Bevölkerung ¹⁾	Bodenfläche insgesamt				
				Siedlung (10000)	Wohnbaufläche (11000)	Industrie- und Gewerbefläche	
						insgesamt (12000)	darunter
							Industrie u. Gewerbe (12100)
	Anzahl	1 000					
Sachsen	422	4 084	1 844 997	185 369	86 057	34 595	22 367
nach Kreistypen							
Kreisfreie Großstädte	3	1 353	84 734	30 958	13 916	6 743	3 549
Städtische Kreise	93	672	277 770	26 915	14 777	5 345	3 589
Ländliche Kreise mit Verdichtungsansätzen	243	1 602	1 068 497	90 411	42 316	16 362	11 342
Dünn besiedelte ländliche Kreise	83	458	413 996	37 084	15 048	6 145	3 887
nach Gemeindegrößenklassen							
unter 2 000 Einwohner	89	124	222 223	12 298	5 577	1 558	1 102
2 000 - 5 000 Einwohner	165	541	627 528	43 783	19 404	6 718	4 468
5 000 - 10 000 Einwohner	99	683	513 729	42 249	20 111	7 678	5 381
10 000 - 20 000 Einwohner	43	607	242 283	28 073	13 641	5 763	3 920
20 000 - 50 000 Einwohner	20	564	127 277	20 275	10 344	4 327	2 722
50 000 - 100 000 Einwohner	3	212	27 222	7 733	3 065	1 808	1 224
100 000 - 200 000 Einwohner	-	-	-	-	-	-	-
200 000 - 500 000 Einwohner	1	249	22 105	7 881	3 461	1 782	918
500 000 und mehr Einwohner	2	1 104	62 629	23 077	10 455	4 961	2 631

1) Bevölkerung zum 31.12.2016

Darunter								Kreistypen Gemeindegrößenklassen
davon								
Halde	Bergbau- betrieb	Tagebau, Grube, Steinbruch	Fläche gemischter Nutzung	Fläche besonderer funktionaler Prägung	Sport-, Freizeit- und Erholungsfläche		Friedhof	
					insgesamt	darunter		
						Grünanlage		
(13000)	(14000)	(15000)	(16000)	(17000)	(18000)	(18400)	(19000)	
ha								
2 015	-	20 214	5 454	8 253	27 042	11 596	1 737	Sachsen
174	-	272	188	2 156	7 075	2 726	434	Kreisfreie Großstädte
755	-	568	694	1 146	3 358	1 024	272	Städtische Kreise
547	-	13 055	3 115	3 033	11 262	4 940	720	Ländliche Kreise mit Verdichtungsansätzen
539	-	6 319	1 457	1 918	5 347	2 906	311	Dünn besiedelte ländliche Kreise
28	-	2 589	705	434	1 325	700	81	unter 2 000 Einwohner
519	-	8 677	1 915	1 328	4 938	2 484	285	2 000 - 5 000 Einwohner
476	-	5 427	1 409	1 368	5 452	2 437	328	5 000 - 10 000 Einwohner
326	-	1 807	834	1 269	4 175	1 725	259	10 000 - 20 000 Einwohner
115	-	573	360	1 349	2 971	1 225	237	20 000 - 50 000 Einwohner
378	-	870	44	349	1 107	299	113	50 000 - 100 000 Einwohner
-	-	-	-	-	-	-	-	100 000 - 200 000 Einwohner
6	-	21	64	476	1 992	628	79	200 000 - 500 000 Einwohner
168	-	251	124	1 680	5 082	2 097	355	500 000 und mehr Einwohner

2.4 Fläche für Siedlung 2016 und 2017 nach Nutzungsart und regionaler Gliederung

Schl.- Nr.	Regionale Gliederung	Jahr	Boden- fläche insgesamt				
				Siedlung	Wohnbau- fläche	Industrie- und Gewerbefläche	
						insgesamt	darunter
							Industrie u. Gewerbe
				(10000)	(11000)	(12000)	(12100)
14	Sachsen	2016	1 844 999	184 536	85 825	34 119	22 083
		2017	1 844 997	185 369	86 057	34 595	22 367
		%	0,0	0,5	0,3	1,4	1,3
14 5 11	Chemnitz, Stadt	2016	22 105	7 863	3 450	1 772	922
		2017	22 105	7 881	3 461	1 782	918
		%	0,0	0,2	0,3	0,5	-0,5
14 5 21	Erzgebirgskreis	2016	182 790	14 580	8 222	2 756	1 858
		2017	182 791	14 650	8 254	2 755	1 851
		%	0,0	0,5	0,4	0,0	-0,4
14 5 22	Mittelsachsen	2016	211 685	15 617	8 338	3 089	2 156
		2017	211 685	15 765	8 380	3 115	2 170
		%	0,0	0,9	0,5	0,8	0,6
14 5 23	Vogtlandkreis	2016	141 243	10 423	5 753	2 136	1 443
		2017	141 242	10 461	5 764	2 149	1 456
		%	0,0	0,4	0,2	0,6	0,9
14 5 24	Zwickau	2016	94 979	12 105	6 464	2 554	1 694
		2017	94 979	12 265	6 523	2 589	1 738
		%	0,0	1,3	0,9	1,4	2,6
14 6 12	Dresden, Stadt	2016	32 848	10 454	5 383	2 038	1 051
		2017	32 848	10 501	5 382	2 061	1 071
		%	0,0	0,4	0,0	1,1	1,9
14 6 25	Bautzen	2016	239 560	21 300	9 291	3 183	2 258
		2017	239 560	21 390	9 325	3 227	2 278
		%	0,0	0,4	0,4	1,4	0,9
14 6 26	Görlitz	2016	211 142	23 504	8 683	3 247	1 978
		2017	211 141	23 153	8 658	3 359	2 034
		%	0,0	-1,5	-0,3	3,5	2,8
14 6 27	Meißen	2016	145 459	11 727	5 889	2 578	1 866
		2017	145 459	11 809	5 885	2 631	1 896
		%	-	0,7	-0,1	2,1	1,6
14 6 28	Sächsische Schweiz-Osterzgebirge	2016	165 418	10 213	5 972	1 474	992
		2017	165 419	10 279	5 989	1 502	1 012
		%	0,0	0,6	0,3	1,9	2,0
14 7 13	Leipzig, Stadt	2016	29 780	12 452	5 117	2 844	1 537
		2017	29 780	12 577	5 073	2 901	1 560
		%	0,0	1,0	-0,9	2,0	1,5
14 7 29	Leipzig	2016	165 132	20 877	6 956	3 757	2 539
		2017	165 132	20 708	6 972	3 738	2 531
		%	0,0	-0,8	0,2	-0,5	-0,3
14 7 30	Nordsachsen	2016	202 856	13 420	6 305	2 691	1 788
		2017	202 856	13 931	6 390	2 786	1 854
		%	0,0	3,8	1,3	3,5	3,7

Darunter								Schl.- Nr.
davon								
Halde	Bergbau- betrieb	Tagebau, Grube, Steinbruch	Fläche gemischter Nutzung	Fläche besonderer funktionaler Prägung	Sport-, Freizeit- und Erholungsfläche		Friedhof	
					insgesamt	darunter		
						Grünanlage		
(13000)	(14000)	(15000)	(16000)	(17000)	(18000)	(18400)	(19000)	
ha								
2 044	-	21 065	5 146	8 200	26 402	11 296	1 734	14
2 015	-	20 214	5 454	8 253	27 042	11 596	1 737	
-1,4	-	-4,0	6,0	0,6	2,4	2,7	0,2	
6	-	21	65	477	1 993	629	79	14 5 11
6	-	21	64	476	1 992	628	79	
-	-	-	-1,1	-0,1	-0,1	-0,1	0,0	
288	-	271	424	628	1 849	549	141	14 5 21
288	-	271	435	638	1 868	556	142	
-0,1	-	0,0	2,5	1,5	1,0	1,3	0,2	
74	-	901	800	595	1 665	701	155	14 5 22
74	-	899	844	604	1 694	714	155	
0,0	-	-0,2	5,5	1,5	1,7	1,9	-0,2	
46	-	261	344	419	1 331	444	135	14 5 23
45	-	261	350	420	1 336	447	135	
-0,2	-	0,0	1,8	0,4	0,4	0,6	0,2	
467	-	299	244	501	1 446	456	130	14 5 24
467	-	298	259	508	1 491	467	130	
0,1	-	-0,4	6,1	1,5	3,1	2,4	-0,1	
74	-	135	52	927	1 672	789	172	14 6 12
74	-	135	53	934	1 689	793	172	
0,0	-	0,0	2,9	0,7	1,0	0,5	0,0	
58	-	5 507	528	605	1 992	869	135	14 6 25
59	-	5 499	539	612	1 994	864	135	
1,8	-	-0,1	2,0	1,1	0,1	-0,6	-0,1	
336	-	6 002	584	1 028	3 434	2 138	188	14 6 26
303	-	5 320	605	1 023	3 697	2 343	188	
-9,8	-	-11,4	3,7	-0,6	7,6	9,6	0,0	
63	-	502	418	616	1 567	649	94	14 6 27
63	-	504	433	617	1 582	645	94	
-	-	0,4	3,5	0,1	1,0	-0,6	0,0	
169	-	485	437	390	1 203	387	85	14 6 28
169	-	485	447	393	1 210	387	85	
-	-	0,1	2,4	0,8	0,6	-0,1	0,0	
94	-	116	66	741	3 292	1 252	182	14 7 13
94	-	117	71	746	3 393	1 305	182	
-	-	0,0	7,8	0,7	3,1	4,2	0,0	
137	-	5 587	495	382	3 446	1 886	117	14 7 29
137	-	5 407	503	388	3 446	1 883	117	
0,0	-	-3,2	1,6	1,7	0,0	-0,2	-0,1	
233	-	979	690	892	1 510	546	120	14 7 30
236	-	999	852	895	1 650	564	123	
1,4	-	2,0	23,5	0,3	9,3	3,2	2,3	

[Inhalt](#)**3.1 Fläche für Verkehr nach Nutzungsart und regionaler Gliederung**

2017

Schl.- Nr.	Regionale Gliederung	Boden- fläche insgesamt	Darunter						
			Verkehr	davon					
				Straßen- verkehr	Weg	Platz	Bahn- verkehr	Flug- verkehr	Schiffs- verkehr
			(20000)	(21000)	(22000)	(23000)	(24000)	(25000)	(26000)
ha									
14	Sachsen	1 844 997	81 028	47 509	19 784	1 620	10 122	1 992	-
14 5 11	Chemnitz, Stadt	22 105	2 046	1 433	147	85	381	-	-
14 5 21	Erzgebirgskreis	182 791	7 599	3 843	2 781	207	681	86	-
14 5 21 010	Amtsberg	2 327	108	62	36	0	10	-	-
14 5 21 020	Annaberg-Buchholz, Stadt	2 815	220	136	50	15	18	-	-
14 5 21 030	Aue, Stadt	2 092	188	101	42	13	33	-	-
14 5 21 040	Auerbach	828	35	20	16	0	-	-	-
14 5 21 050	Bad Schlema	1 551	93	52	31	4	6	-	-
14 5 21 060	Bärenstein	547	46	33	6	0	7	-	-
14 5 21 080	Bockau	1 915	75	34	40	1	0	-	-
14 5 21 090	Börnichen/Erzgeb.	1 545	44	36	7	1	-	-	-
14 5 21 110	Breitenbrunn/Erzgeb.	6 001	231	94	106	4	26	-	-
14 5 21 120	Burkhardtsdorf	2 119	100	47	32	2	19	-	-
14 5 21 130	Crottendorf	3 642	112	44	59	2	7	-	-
14 5 21 140	Deutschneudorf	807	31	19	11	1	-	-	-
14 5 21 150	Drebach	3 287	127	58	57	3	8	-	-
14 5 21 160	Ehrenfriedersdorf, Stadt	1 589	76	48	25	3	-	-	-
14 5 21 170	Eibenstock, Stadt	11 223	375	126	237	6	6	-	-
14 5 21 180	Elterlein, Stadt	4 574	144	86	55	1	2	-	-
14 5 21 200	Gelenau/Erzgeb.	2 111	71	34	35	3	-	-	-
14 5 21 210	Geyer, Stadt	1 856	47	31	13	4	-	-	-
14 5 21 220	Gornau/Erzgeb.	1 978	85	50	30	1	3	-	-
14 5 21 230	Gornsdorf	419	28	14	8	2	4	-	-
14 5 21 240	Großolbersdorf	2 257	92	38	42	1	11	-	-
14 5 21 250	Großrückerswalde	2 665	142	48	51	2	1	39	-
14 5 21 260	Grünhain-Beierfeld, Stadt	2 225	89	55	29	3	2	-	-
14 5 21 270	Grünhainichen	2 872	116	54	46	2	14	-	-
14 5 21 280	Heidersdorf	951	31	15	12	0	5	-	-
14 5 21 290	Hohndorf	524	34	18	6	0	9	-	-
14 5 21 310	Jahnsdorf/Erzgeb.	2 622	147	72	33	4	7	32	-
14 5 21 320	Johanngeorgenstadt, Stadt	2 958	129	59	56	6	8	-	-
14 5 21 330	Jöhstadt, Stadt	4 970	154	73	67	1	13	-	-
14 5 21 340	Königswalde	1 951	69	36	24	1	8	-	-
14 5 21 355	Lauter-Bernsbach, Stadt	3 028	132	72	45	1	14	-	-
14 5 21 370	Lößnitz, Stadt	3 049	143	68	52	2	21	-	-
14 5 21 380	Lugau/Erzgeb., Stadt	2 229	82	55	20	2	4	-	-
14 5 21 390	Marienberg, Stadt	13 350	527	279	166	14	53	15	-
14 5 21 400	Mildenau	3 167	119	45	72	1	0	-	-
14 5 21 410	Neukirchen/Erzgeb.	2 014	97	65	25	2	5	-	-
14 5 21 420	Niederdorf	1 306	74	46	19	0	8	-	-
14 5 21 430	Niederwürschnitz	604	39	26	8	1	4	-	-
14 5 21 440	Oberwiesenthal, Kurort, Stadt	4 002	158	52	77	10	19	-	-
14 5 21 450	Oelsnitz/Erzgeb., Stadt	2 628	166	100	41	5	20	-	-
14 5 21 460	Olbernhau, Stadt	12 536	389	180	178	9	22	0	-
14 5 21 495	Pockau-Lengefeld, Stadt	8 343	285	141	91	5	49	-	-
14 5 21 500	Raschau-Markersbach	3 955	163	64	81	3	15	-	-
14 5 21 510	Scheibenberg, Stadt	900	42	27	10	1	3	-	-
14 5 21 520	Schlettau, Stadt	2 122	71	36	24	2	10	-	-
14 5 21 530	Schneeberg, Stadt	2 335	146	93	40	13	-	0	-
14 5 21 540	Schönheide	2 815	113	44	50	3	17	-	-

14 5 21 550	Schwarzenberg/Erzgeb., Stadt	4 631	240	127	63	15	34	-	-
14 5 21 560	Sehmatal	4 451	162	54	60	2	46	-	-
14 5 21 570	Seiffen/Erzgeb., Kurort	1 243	40	25	12	3	-	-	-
14 5 21 590	Stollberg/Erzgeb., Stadt	3 899	167	115	39	6	7	-	-
14 5 21 600	Stützengrün	2 829	103	61	39	1	2	-	-
14 5 21 610	Tannenberg	797	33	16	17	0	-	-	-
14 5 21 620	Thalheim/Erzgeb., Stadt	1 079	55	30	14	3	8	-	-
14 5 21 630	Thermalbad Wiesenbad	2 421	125	71	26	2	25	-	-
14 5 21 640	Thum, Stadt	1 890	75	35	38	3	-	-	-
14 5 21 670	Wolkenstein, Stadt	3 051	140	66	56	3	15	-	-
14 5 21 690	Zschopau, Stadt	2 279	149	84	36	7	21	-	-
14 5 21 700	Zschorlau	2 192	86	51	34	1	-	-	-
14 5 21 710	Zwönitz, Stadt	6 424	237	122	82	2	30	-	-
14 5 22	Mittelsachsen	211 685	8 277	5 255	1 618	147	1 231	27	-
14 5 22 010	Altmittweida	1 408	50	23	15	0	12	-	-
14 5 22 020	Augustusburg, Stadt	2 338	118	55	32	3	28	-	-
14 5 22 035	Bobritzsch-Hilbersdorf	5 512	163	82	57	2	21	-	-
14 5 22 050	Brand-Erbisdorf, Stadt	4 633	164	97	46	5	16	-	-
14 5 22 060	Burgstädt, Stadt	2 588	135	71	33	5	20	5	-
14 5 22 070	Claußnitz	2 138	66	36	23	0	7	-	-
14 5 22 080	Döbeln, Stadt	9 174	471	351	36	15	69	-	-
14 5 22 090	Dorfchemnitz	2 958	80	21	59	0	-	-	-
14 5 22 110	Eppendorf	3 388	78	48	29	2	-	-	-
14 5 22 120	Erlau	3 783	133	92	12	1	29	-	-
14 5 22 140	Flöha, Stadt	2 776	206	77	34	6	89	-	-
14 5 22 150	Frankenberg/Sa., Stadt	6 562	291	216	47	4	25	-	-
14 5 22 170	Frauenstein, Stadt	5 899	171	82	75	2	13	-	-
14 5 22 180	Freiberg, Stadt, Universitätsstadt	4 832	341	196	45	16	85	-	-
14 5 22 190	Geringswalde, Stadt	3 005	102	80	7	1	15	-	-
14 5 22 200	Großhartmannsdorf	3 221	74	53	20	1	-	-	-
14 5 22 210	Großschirma, Stadt	6 163	272	133	109	2	28	-	-
14 5 22 220	Großweitzschen	4 445	199	177	4	1	17	-	-
14 5 22 230	Hainichen, Stadt	5 174	238	170	35	7	26	-	-
14 5 22 240	Halsbrücke	4 104	135	81	44	3	7	-	-
14 5 22 250	Hartha, Stadt	5 440	198	149	17	2	31	-	-
14 5 22 260	Hartmannsdorf	1 029	73	47	13	4	9	-	-
14 5 22 280	Königsfeld	2 842	75	62	6	0	7	-	-
14 5 22 290	Königshain-Wiederau	3 104	84	64	14	1	5	-	-
14 5 22 300	Kriebstein	3 108	97	84	10	3	0	-	-
14 5 22 310	Leisnig, Stadt	7 808	318	262	15	3	37	-	-
14 5 22 320	Leubsdorf	3 447	104	52	34	0	17	-	-
14 5 22 330	Lichtenau	4 915	241	166	39	12	23	-	-
14 5 22 340	Lichtenberg/Erzgeb.	3 339	79	38	28	1	12	-	-
14 5 22 350	Lunzenau, Stadt	2 833	139	73	9	1	56	-	-
14 5 22 360	Mittweida, Stadt, Hochschulstadt	4 126	192	134	23	9	25	-	-
14 5 22 380	Mühlau	809	49	37	12	0	-	-	-
14 5 22 390	Mulda/Sa.	4 314	112	58	31	1	23	-	-
14 5 22 400	Neuhausen/Erzgeb.	4 809	133	77	46	3	6	-	-
14 5 22 420	Niederwiesa	1 639	115	63	20	2	30	-	-
14 5 22 430	Oberschöna	4 429	143	64	44	0	23	11	-
14 5 22 440	Oederan, Stadt	7 733	250	120	73	5	51	-	-
14 5 22 450	Ostrau	5 270	184	143	8	0	33	-	-
14 5 22 460	Penig, Stadt	6 337	356	233	45	3	76	-	-
14 5 22 470	Rechenberg-Bienenmühle	5 266	223	66	130	2	24	-	-
14 5 22 480	Reinsberg	4 971	122	66	51	2	3	-	-
14 5 22 490	Rochlitz, Stadt	2 376	137	89	7	3	38	-	-
14 5 22 500	Rossau	5 359	167	136	26	1	4	-	-
14 5 22 510	Roßwein, Stadt	4 410	216	163	10	2	41	-	-
14 5 22 520	Sayda, Stadt	3 530	94	47	46	1	0	-	-
14 5 22 530	Seelitz	3 122	114	91	6	1	17	-	-
14 5 22 540	Striegistal	7 723	274	218	36	1	19	-	-

14 5 22 550	Taura	1 111	57	18	12	1	15	10	-
14 5 22 570	Waldheim, Stadt	4 171	176	118	13	5	40	-	-
14 5 22 580	Wechselburg	2 566	104	71	5	0	27	-	-
14 5 22 590	Weißborn/Erzgeb.	2 257	68	27	20	1	20	-	-
14 5 22 600	Zettlitz	1 568	37	32	1	0	4	-	-
14 5 22 620	Zschoitz-Ottewig	1 826	56	47	1	0	8	-	-
14 5 23	Vogtlandkreis	141 242	5 981	3 241	1 789	142	773	35	-
14 5 23 010	Adorf/Vogtl., Stadt	4 292	195	77	66	8	44	0	-
14 5 23 020	Auerbach/Vogtl., Stadt	5 552	287	173	58	10	24	22	-
14 5 23 030	Bad Brambach	4 392	186	72	73	0	40	-	-
14 5 23 040	Bad Elster, Stadt	1 977	92	35	36	3	18	-	-
14 5 23 050	Bergen	834	28	17	11	-	0	-	-
14 5 23 060	Bösenbrunn	3 421	94	45	49	0	-	-	-
14 5 23 080	Eichigt	3 272	96	56	32	0	8	-	-
14 5 23 090	Ellefeld	455	39	20	6	0	3	10	-
14 5 23 100	Elsterberg, Stadt	2 510	97	52	33	1	11	-	-
14 5 23 120	Falkenstein/Vogtl., Stadt	3 106	153	75	34	5	37	2	-
14 5 23 130	Grünbach	2 754	104	38	48	0	18	-	-
14 5 23 150	Heinsdorfergrund	2 186	98	52	43	2	2	-	-
14 5 23 160	Klingenthal, Stadt	5 044	219	92	101	8	18	-	-
14 5 23 170	Lengenfeld, Stadt	4 698	258	157	59	12	29	-	-
14 5 23 190	Limbach	1 421	59	38	12	0	8	-	-
14 5 23 200	Markneukirchen, Stadt	6 906	197	100	76	8	14	-	-
14 5 23 230	Mühlental	3 964	77	48	29	0	-	-	-
14 5 23 245	Muldenhammer	5 609	155	55	78	2	19	-	-
14 5 23 260	Netzschkau, Stadt	1 251	77	46	19	0	11	-	-
14 5 23 270	Neuensalz	3 349	146	86	56	4	-	-	-
14 5 23 280	Neumark	1 731	94	55	15	0	24	-	-
14 5 23 290	Neustadt/Vogtl.	1 302	36	22	11	0	2	-	-
14 5 23 300	Oelsnitz/Vogtl., Stadt	5 367	273	161	70	13	29	-	-
14 5 23 310	Pausa-Mühltröf, Stadt	6 413	193	91	72	2	29	-	-
14 5 23 320	Plauen, Stadt	10 211	782	517	116	31	117	0	-
14 5 23 330	Pöhl	3 664	165	66	47	3	49	-	-
14 5 23 340	Reichenbach im Vogtland, Stadt	3 446	265	157	46	9	52	-	-
14 5 23 360	Rodewisch, Stadt	2 688	121	82	27	2	10	-	-
14 5 23 365	Rosenbach/Vogtl.	6 734	224	103	78	0	43	-	-
14 5 23 370	Schöneck/Vogtl., Stadt	5 506	188	80	71	5	32	-	-
14 5 23 380	Steinberg	2 037	56	30	25	1	0	-	-
14 5 23 410	Theuma	994	27	16	11	0	-	-	-
14 5 23 420	Tirpersdorf	1 956	72	44	24	0	4	-	-
14 5 23 430	Treuen, Stadt	4 374	221	143	49	3	26	-	-
14 5 23 440	Triebel/Vogtl.	4 309	95	48	46	1	-	-	-
14 5 23 450	Weischlitz	12 163	469	266	143	6	54	-	-
14 5 23 460	Werda	1 356	43	26	17	0	-	-	-
14 5 24	Zwickau	94 979	5 146	3 120	1 238	137	623	28	-
14 5 24 010	Bernsdorf	1 482	59	26	18	1	14	-	-
14 5 24 020	Callenberg	3 986	153	94	50	2	7	-	-
14 5 24 030	Crimmitschau, Stadt	6 115	331	198	100	11	21	-	-
14 5 24 040	Crinitzberg	1 881	48	27	20	1	-	-	-
14 5 24 050	Dennheritz	1 336	79	54	11	0	14	-	-
14 5 24 060	Fraureuth	2 260	94	44	33	3	14	-	-
14 5 24 070	Gersdorf	970	40	26	13	0	1	-	-
14 5 24 080	Glauchau, Stadt	5 162	389	260	68	7	53	-	-
14 5 24 090	Hartenstein, Stadt	3 670	172	100	55	3	14	-	-
14 5 24 100	Hartmannsdorf b. Kirchberg	2 717	65	31	33	0	-	-	-
14 5 24 110	Hirschfeld	1 898	113	72	33	1	5	-	-
14 5 24 120	Hohenstein-Ernstthal, Stadt	1 858	173	109	36	7	21	-	-
14 5 24 130	Kirchberg, Stadt	3 957	127	72	51	4	1	0	-
14 5 24 140	Langenbernsdorf	3 637	124	56	45	1	22	-	-
14 5 24 150	Langenweißbach	2 262	83	34	32	0	17	-	-
14 5 24 160	Lichtenstein/Sa., Stadt	1 547	106	65	26	3	12	-	-

14 5 24 170	Lichtentanne	2 732	155	94	36	2	23	-	-
14 5 24 180	Limbach-Oberfrohna, Stadt	5 021	252	156	66	4	26	-	-
14 5 24 190	Meerane, Stadt	1 981	159	126	15	6	13	-	-
14 5 24 200	Mülsen	4 970	168	109	55	3	1	-	-
14 5 24 210	Neukirchen/Pleiße	1 689	83	47	20	1	13	1	-
14 5 24 220	Niederfrohna	1 011	51	40	10	1	-	-	-
14 5 24 230	Oberlungwitz, Stadt	1 468	67	37	22	2	6	-	-
14 5 24 240	Oberwiera	1 434	34	28	6	0	-	-	-
14 5 24 250	Reinsdorf	2 125	141	105	35	1	-	-	-
14 5 24 260	Remse	1 479	67	48	8	2	9	-	-
14 5 24 270	Schönberg	1 543	31	24	8	-	-	-	-
14 5 24 280	St. Egidien	2 126	123	64	30	3	26	-	-
14 5 24 290	Waldenburg, Stadt	2 506	101	64	22	3	13	-	-
14 5 24 300	Werdau, Stadt	6 563	380	173	131	14	62	-	-
14 5 24 310	Wildenfels, Stadt	2 069	95	68	23	1	3	-	-
14 5 24 320	Wilkau-Haßlau, Stadt	1 265	114	75	15	4	20	-	-
14 5 24 330	Zwickau, Stadt	10 258	970	591	111	47	193	27	-
14 6 12	Dresden, Stadt	32 848	3 381	2 374	302	106	388	210	-
14 6 25	Bautzen	239 560	9 524	4 623	3 055	142	1 345	359	-
14 6 25 010	Arnsdorf	3 587	147	62	32	1	52	-	-
14 6 25 020	Bautzen, Stadt	6 667	495	343	45	27	80	-	-
14 6 25 030	Bernsdorf, Stadt	5 987	260	114	89	1	56	-	-
14 6 25 040	Bischofswerda, Stadt	4 621	233	123	49	7	53	-	-
14 6 25 060	Burkau	3 190	159	116	36	1	6	-	-
14 6 25 080	Crostitzwitz	1 333	37	25	11	0	-	-	-
14 6 25 090	Cunewalde	2 665	114	54	45	3	13	-	-
14 6 25 100	Demitz-Thumitz	2 109	77	38	21	0	18	-	-
14 6 25 110	Doberschau-Gaußig	4 048	130	77	45	1	7	-	-
14 6 25 120	Elsterheide	12 752	373	139	150	2	81	0	-
14 6 25 130	Elstra, Stadt	3 263	100	54	38	1	7	-	-
14 6 25 140	Frankenthal	943	21	13	8	-	-	-	-
14 6 25 150	Göda	4 327	166	122	28	2	14	-	-
14 6 25 160	Großdubrau	5 422	194	98	57	2	15	23	-
14 6 25 170	Großharthau	3 728	124	44	58	1	22	-	-
14 6 25 180	Großnaundorf	1 499	25	14	10	0	-	-	-
14 6 25 190	Großpostwitz/O.L.	1 648	62	38	18	1	6	-	-
14 6 25 200	Großröhrsdorf, Stadt	4 094	193	117	51	5	20	-	-
14 6 25 220	Haselbachtal	3 750	128	54	61	0	12	-	-
14 6 25 230	Hochkirch	4 175	145	83	39	0	23	-	-
14 6 25 240	Hoyerswerda, Stadt	9 544	589	263	155	23	140	8	-
14 6 25 250	Kamenitz, Stadt	5 325	377	155	43	10	48	121	-
14 6 25 270	Königsbrück, Stadt	7 848	112	58	40	2	13	-	-
14 6 25 280	Königswartha	4 717	158	66	74	3	16	-	-
14 6 25 290	Kubschütz	4 364	366	106	30	0	22	208	-
14 6 25 300	Laußnitz	6 381	190	55	125	1	9	-	-
14 6 25 310	Lauta, Stadt	4 213	212	108	79	3	22	-	-
14 6 25 320	Lichtenberg	1 472	39	30	9	0	-	-	-
14 6 25 330	Lohsa	13 453	465	138	244	4	79	-	-
14 6 25 340	Malschwitz	9 327	318	167	127	4	20	-	-
14 6 25 350	Nebelschütz	2 293	75	40	35	0	-	-	-
14 6 25 360	Neschwitz	4 601	139	75	49	1	13	-	-
14 6 25 370	Neukirch	3 947	102	49	41	0	13	-	-
14 6 25 380	Neukirch/Lausitz	2 130	116	49	45	3	19	-	-
14 6 25 390	Obergurig	982	42	21	9	1	10	-	-
14 6 25 410	Ohorn	1 199	67	51	11	4	-	-	-
14 6 25 420	Oßling	4 371	134	68	59	0	7	-	-
14 6 25 430	Ottendorf-Okrilla	2 593	157	119	24	1	12	-	-
14 6 25 440	Panschwitz-Kuckau	2 335	76	50	25	0	0	-	-
14 6 25 450	Pulsnitz, Stadt	2 675	95	59	24	3	10	-	-
14 6 25 460	Puschwitz	1 179	38	27	7	0	3	-	-
14 6 25 470	Räckelwitz	1 151	36	22	14	-	-	-	-

14 6 25 480	Radeberg, Stadt	2 983	157	100	28	6	23	-	-
14 6 25 490	Radibor	6 199	204	98	77	1	27	-	-
14 6 25 500	Ralbitz-Rosenthal	3 174	68	42	26	0	-	-	-
14 6 25 510	Rammenau	1 076	49	35	13	1	-	-	-
14 6 25 525	Schirgiswalde-Kirschau, Stadt	2 434	110	58	24	3	25	-	-
14 6 25 530	Schmölln-Putzkau	3 293	169	58	73	1	37	-	-
14 6 25 540	Schönteichen	4 505	145	64	67	0	14	-	-
14 6 25 550	Schwepnitz	5 603	166	61	82	0	22	-	-
14 6 25 560	Sohland a. d. Spree	3 730	145	78	45	5	18	-	-
14 6 25 570	Spreeatal	10 886	461	104	189	0	167	-	-
14 6 25 580	Steina	1 251	38	17	16	0	4	-	-
14 6 25 590	Steinigtwolmsdorf	1 803	65	26	38	2	-	-	-
14 6 25 600	Wachau	3 811	155	108	46	1	-	-	-
14 6 25 610	Weißenberg, Stadt	5 096	215	138	61	0	16	-	-
14 6 25 630	Wilthen, Stadt	1 704	80	30	18	1	31	-	-
14 6 25 640	Wittichenau, Stadt	6 102	212	102	88	2	20	-	-
14 6 26	Görlitz	211 141	8 390	4 121	2 782	151	1 081	255	-
14 6 26 010	Bad Muskau, Stadt	1 538	83	42	31	6	3	-	-
14 6 26 020	Beiersdorf	645	26	15	11	0	-	-	-
14 6 26 030	Bernstadt a. d. Eigen, Stadt	5 200	126	71	54	1	0	-	-
14 6 26 050	Bertsdorf-Hörnitz	1 800	64	36	26	0	1	-	-
14 6 26 060	Boxberg/O.L.	21 768	666	233	317	13	103	0	-
14 6 26 070	Dürrhennersdorf	1 071	38	15	10	0	13	-	-
14 6 26 085	Ebersbach-Neugersdorf, Stadt	2 045	177	108	20	12	37	-	-
14 6 26 100	Gablenz	1 474	54	30	22	1	2	-	-
14 6 26 110	Görlitz, Stadt	6 752	574	337	55	15	124	43	-
14 6 26 120	Groß Düben	1 506	53	27	17	1	9	-	-
14 6 26 140	Großschönau	2 382	120	58	45	5	12	-	-
14 6 26 150	Großschweidnitz	747	41	19	10	2	10	-	-
14 6 26 160	Hähnichen	4 977	166	67	80	0	19	-	-
14 6 26 170	Hainewalde	1 296	66	28	25	0	13	-	-
14 6 26 180	Herrnhut, Stadt	7 413	258	122	109	4	23	-	-
14 6 26 190	Hohendubrau	4 554	153	89	63	1	-	-	-
14 6 26 200	Horka	4 101	187	81	43	1	62	-	-
14 6 26 210	Jonsdorf, Kurort	903	43	19	19	2	3	-	-
14 6 26 230	Kodersdorf	4 254	193	116	55	1	19	-	-
14 6 26 240	Königshain	1 958	58	22	31	1	4	-	-
14 6 26 245	Kottmar	4 734	190	95	58	3	35	-	-
14 6 26 250	Krauschwitz i.d. O.L.	10 683	281	94	173	3	11	-	-
14 6 26 260	Kreba-Neudorf	3 165	117	37	71	1	9	-	-
14 6 26 270	Lawalde	1 455	51	31	17	0	3	-	-
14 6 26 280	Leutersdorf	1 708	70	47	17	1	6	-	-
14 6 26 290	Löbau, Stadt	7 890	374	223	60	12	78	-	-
14 6 26 300	Markersdorf	6 254	200	124	52	4	20	-	-
14 6 26 310	Mittelherwigsdorf	3 645	145	72	53	0	20	-	-
14 6 26 320	Mücka	2 435	94	54	34	0	6	-	-
14 6 26 330	Neißeau	4 737	143	57	70	1	15	-	-
14 6 26 350	Neusalza-Spremberg, Stadt	2 291	99	43	39	1	16	-	-
14 6 26 370	Niesky, Stadt	5 381	245	157	58	6	24	-	-
14 6 26 390	Oderwitz	3 591	137	63	38	3	32	-	-
14 6 26 400	Olbersdorf	1 516	88	45	28	5	10	-	-
14 6 26 410	Oppach	799	45	30	12	1	2	-	-
14 6 26 420	Ostritz, Stadt	2 348	65	39	22	2	2	-	-
14 6 26 430	Oybin	1 828	85	25	51	2	6	-	-
14 6 26 440	Quitzdorf am See	3 634	104	54	36	3	11	-	-
14 6 26 450	Reichenbach/O.L., Stadt	6 264	215	144	50	2	20	-	-
14 6 26 460	Rietschen	7 319	218	73	120	2	24	-	-
14 6 26 470	Rosenbach	2 356	68	36	31	1	-	-	-
14 6 26 480	Rothenburg/O.L., Stadt	7 240	453	128	86	2	25	212	-
14 6 26 490	Schleife	4 200	159	52	66	1	40	-	-
14 6 26 500	Schönau-Berzdorf a. d. Eigen	2 781	58	38	19	0	-	-	-

14 6 26 510	Schönbach	910	35	18	16	0	-	-	-
14 6 26 520	Schöpstal	2 973	135	97	24	0	13	-	-
14 6 26 530	Seifhennersdorf, Stadt	1 912	83	52	19	1	10	-	-
14 6 26 560	Trebendorf	3 205	120	35	58	1	25	-	-
14 6 26 570	Vierkirchen	3 541	147	109	36	0	1	-	-
14 6 26 580	Waldhufen	5 876	178	98	79	0	-	-	-
14 6 26 590	Weißkeißel	5 068	146	55	65	0	26	-	-
14 6 26 600	Weißwasser/O.L., Stadt	6 342	284	132	72	9	71	-	-
14 6 26 610	Zittau, Stadt	6 675	412	227	106	17	62	-	-
14 6 27	Meißen	145 459	6 051	3 458	1 555	78	825	135	-
14 6 27 010	Coswig, Stadt	2 588	197	102	54	4	36	0	-
14 6 27 020	Diera-Zehren	4 321	137	89	47	1	-	-	-
14 6 27 030	Ebersbach	8 438	187	127	58	1	-	-	-
14 6 27 040	Glaubitz	1 400	58	41	13	0	4	-	-
14 6 27 050	Gröditz, Stadt	2 894	112	52	45	2	13	-	-
14 6 27 060	Großenhain, Stadt	13 036	513	259	149	12	63	30	-
14 6 27 070	Hirschstein	3 457	102	62	32	0	7	-	-
14 6 27 080	Käbschütztal	5 048	137	95	32	0	9	-	-
14 6 27 100	Klipphausen	11 167	393	269	94	3	28	-	-
14 6 27 110	Lampertswalde	6 365	202	90	91	1	19	-	-
14 6 27 130	Lommatzsch, Stadt	6 663	171	116	33	1	20	-	-
14 6 27 140	Meißen, Stadt	3 092	245	170	28	9	38	-	-
14 6 27 150	Moritzburg	4 649	195	101	81	5	7	-	-
14 6 27 170	Niederau	3 526	154	67	46	1	41	-	-
14 6 27 180	Nossen, Stadt	12 274	605	383	100	4	117	-	-
14 6 27 190	Nünchritz	3 128	137	79	34	5	20	-	-
14 6 27 200	Priestewitz	6 129	226	113	47	1	65	-	-
14 6 27 210	Radebeul, Stadt	2 614	275	162	37	5	70	-	-
14 6 27 220	Radeburg, Stadt	5 401	223	168	43	3	9	-	-
14 6 27 230	Riesa, Stadt	5 891	478	222	51	12	88	104	-
14 6 27 240	Röderaue	2 887	111	46	50	0	15	-	-
14 6 27 250	Schönfeld	3 916	183	100	67	1	15	-	-
14 6 27 260	Stauchitz	3 248	122	79	22	1	20	-	-
14 6 27 270	Strehla, Stadt	3 028	105	62	35	1	8	-	-
14 6 27 290	Thiendorf	7 448	210	124	85	2	-	-	-
14 6 27 310	Weinböhla	1 902	143	72	48	1	22	-	-
14 6 27 340	Wülknitz	2 786	100	43	39	0	18	-	-
14 6 27 360	Zeithain	8 162	331	163	95	1	72	-	-
14 6 28	Sächsische Schweiz-Osterzgebirge	165 419	6 016	4 692	583	93	604	45	-
14 6 28 010	Altenberg, Stadt	14 589	455	360	54	11	30	-	-
14 6 28 020	Bad Gottleuba-Berggießhübel, Stadt	8 872	322	279	33	7	3	-	-
14 6 28 030	Bad Schandau, Stadt	4 676	151	109	6	1	35	-	-
14 6 28 040	Bahretal	3 646	158	136	22	1	0	-	-
14 6 28 050	Bannewitz	2 576	162	144	17	2	-	-	-
14 6 28 060	Dippoldiswalde, Stadt	10 399	339	263	42	10	25	-	-
14 6 28 070	Dohma	1 953	64	49	5	1	9	-	-
14 6 28 080	Dohna, Stadt	2 859	205	176	15	1	13	-	-
14 6 28 090	Dorfhain	625	25	15	1	0	9	-	-
14 6 28 100	Dürrröhrsdorf-Dittersbach	4 350	146	103	10	1	33	-	-
14 6 28 110	Freital, Stadt	4 045	286	209	17	8	52	-	-
14 6 28 130	Glashütte, Stadt	9 564	280	203	54	4	19	-	-
14 6 28 140	Gohrisch	3 487	82	63	18	1	-	-	-
14 6 28 150	Hartmannsdorf-Reichenau	2 837	78	62	16	0	-	-	-
14 6 28 160	Heidenau, Stadt	1 107	122	83	4	5	30	-	-
14 6 28 170	Hermisdorf/Erzgeb.	2 006	58	52	7	0	-	-	-
14 6 28 190	Hohnstein, Stadt	6 464	183	152	11	5	15	-	-
14 6 28 205	Klingenberg	8 674	230	181	22	3	25	-	-
14 6 28 210	Königstein/Sächs. Schweiz, Stadt	2 704	110	82	6	3	19	-	-
14 6 28 220	Kreischa	2 892	103	92	9	1	-	-	-
14 6 28 230	Liebstadt, Stadt	3 736	102	92	7	0	3	-	-
14 6 28 240	Lohmen	2 590	84	60	2	4	19	-	-

14 6 28 250	Müglitztal	2 101	70	58	4	0	8	-	-
14 6 28 260	Neustadt in Sachsen, Stadt	8 312	331	230	38	3	60	-	-
14 6 28 270	Pirna, Stadt	5 306	441	290	26	12	70	43	-
14 6 28 300	Rabenau, Stadt	3 073	97	81	8	0	8	-	-
14 6 28 310	Rathen, Kurort	356	22	8	1	0	12	-	-
14 6 28 320	Rathmannsdorf	439	20	11	2	0	6	-	-
14 6 28 330	Reinhardtsdorf-Schöna	3 176	76	49	13	1	13	-	-
14 6 28 340	Rosenthal-Bielatal	4 661	112	107	5	0	-	-	-
14 6 28 360	Sebnitz, Stadt	8 823	307	212	55	4	36	0	-
14 6 28 370	Stadt Wehlen, Stadt	1 085	34	23	1	0	10	-	-
14 6 28 380	Stolpen, Stadt	6 089	181	146	11	1	23	-	-
14 6 28 390	Struppen	2 065	69	64	4	1	-	-	-
14 6 28 400	Tharandt, Stadt	7 122	223	193	8	1	21	-	-
14 6 28 410	Wilsdruff, Stadt	8 160	286	255	28	2	-	1	-
14 7 13	Leipzig, Stadt	29 780	3 611	2 578	186	140	707	-	-
14 7 29	Leipzig	165 132	6 843	4 852	976	122	877	17	-
14 7 29 010	Bad Lausick, Stadt	7 003	234	153	50	4	27	-	-
14 7 29 020	Belgershain	2 280	96	61	20	0	15	0	-
14 7 29 030	Bennewitz	4 680	160	120	28	1	12	-	-
14 7 29 040	Böhlen, Stadt	2 456	177	89	14	1	56	16	-
14 7 29 050	Borna, Stadt	6 244	330	235	42	8	46	-	-
14 7 29 060	Borsdorf	1 564	103	80	6	0	15	-	-
14 7 29 070	Brandis, Stadt	3 489	217	163	25	3	26	-	-
14 7 29 080	Colditz, Stadt	8 409	336	200	74	4	58	-	-
14 7 29 100	Elstertrebnitz	1 166	35	25	4	0	7	-	-
14 7 29 140	Frohburg, Stadt	10 851	355	281	33	3	38	-	-
14 7 29 150	Geithain, Stadt	5 471	252	174	33	2	43	-	-
14 7 29 160	Grimma, Stadt	21 825	876	681	118	26	51	-	-
14 7 29 170	Groitzsch, Stadt	7 017	221	157	42	1	21	-	-
14 7 29 190	Großpösna	4 155	228	161	57	3	6	-	-
14 7 29 220	Kitzscher, Stadt	2 904	90	71	17	2	-	-	-
14 7 29 230	Kohren-Sahlis, Stadt	3 680	107	85	17	2	3	1	-
14 7 29 245	Lossatal	11 115	333	261	36	1	35	-	-
14 7 29 250	Machern	3 892	164	125	13	1	25	-	-
14 7 29 260	Markkleeberg, Stadt	3 144	287	207	37	5	38	-	-
14 7 29 270	Markranstädt, Stadt	5 846	292	225	25	13	28	-	-
14 7 29 300	Naunhof, Stadt	3 972	212	153	37	3	19	-	-
14 7 29 320	Neukieritzsch	5 710	215	131	26	3	56	-	-
14 7 29 330	Otterwisch	2 276	69	45	13	0	10	-	-
14 7 29 340	Parthenstein	3 505	136	101	23	0	13	-	-
14 7 29 350	Pegau, Stadt	4 880	191	127	42	6	15	-	-
14 7 29 360	Regis-Breitingen, Stadt	2 637	89	50	19	3	18	-	-
14 7 29 370	Rötha, Stadt	4 616	217	135	28	4	50	-	-
14 7 29 380	Thallwitz	5 310	169	115	30	1	23	-	-
14 7 29 400	Trebsen/Mulde, Stadt	3 503	121	70	21	2	29	-	-
14 7 29 410	Wurzen, Stadt	6 904	322	225	19	6	72	-	-
14 7 29 430	Zwenkau, Stadt	4 630	209	146	28	10	24	-	-
14 7 30	Nordsachsen	202 856	8 163	3 920	2 772	70	607	795	-
14 7 30 010	Arzberg	5 855	147	77	69	1	-	-	-
14 7 30 020	Bad Düben, Stadt	4 581	187	99	81	2	5	-	-
14 7 30 030	Beilrode	9 332	270	100	145	1	23	-	-
14 7 30 045	Belgern-Schildau, Stadt	15 898	470	172	280	1	16	-	-
14 7 30 050	Cavertitz	6 916	189	108	80	1	-	-	-
14 7 30 060	Dahlen, Stadt	7 187	226	109	96	3	18	-	-
14 7 30 070	Delitzsch, Stadt	8 592	428	267	89	10	64	-	-
14 7 30 080	Doberschütz	7 780	242	130	84	1	27	-	-
14 7 30 090	Dommitzsch, Stadt	3 044	128	37	69	0	22	-	-
14 7 30 100	Dreiheide	3 361	113	45	69	0	-	-	-
14 7 30 110	Eilenburg, Stadt	4 684	334	207	54	7	67	-	-
14 7 30 120	Elsnig	3 690	113	39	62	0	12	-	-
14 7 30 140	Jesewitz	5 244	181	94	66	1	21	-	-

14 7 30 150	Krostitz	4 321	159	96	54	0	9	0	-
14 7 30 160	Laußig	10 340	313	99	184	0	24	5	-
14 7 30 170	Liebschützberg	6 866	217	109	95	0	13	-	-
14 7 30 180	Löbnitz	3 739	164	61	41	3	-	59	-
14 7 30 190	Mockrehna	11 582	329	148	149	2	31	-	-
14 7 30 200	Mügelin, Stadt	5 508	215	141	57	1	16	-	-
14 7 30 210	Naundorf	3 692	118	81	34	0	3	-	-
14 7 30 230	Oschatz, Stadt	5 544	309	162	72	6	42	27	-
14 7 30 250	Rackwitz	3 585	170	101	43	4	22	-	-
14 7 30 270	Schkeuditz, Stadt	8 147	1 219	378	96	8	50	687	-
14 7 30 280	Schönwölkau	4 941	158	76	70	0	12	-	-
14 7 30 300	Taucha, Stadt	3 323	183	140	18	4	17	3	-
14 7 30 310	Torgau, Stadt	10 281	431	239	134	9	49	-	-
14 7 30 320	Trossin	7 968	175	52	122	0	-	-	-
14 7 30 330	Wermsdorf	10 462	356	159	184	1	11	-	-
14 7 30 340	Wiedemar	9 555	442	313	87	1	27	13	-
14 7 30 360	Zschepplin	6 836	178	82	88	0	7	-	-

3.2 Anteile der Fläche für Verkehr und ihrer Nutzungsarten an der Bodenfläche nach regionaler Gliederung

2017

Schl.- Nr.	Regionale Gliederung	Boden- fläche insgesamt	Darunter						
			Verkehr	davon					
				Straßen- verkehr	Weg	Platz	Bahn- verkehr	Flug- verkehr	Schiffs- verkehr
		(20000)	(21000)	(22000)	(23000)	(24000)	(25000)	(26000)	
		ha	Anteil an der Bodenfläche insgesamt in %						
14	Sachsen	1 844 997	4,4	2,6	1,1	0,1	0,5	0,1	-
14 5 11	Chemnitz, Stadt	22 105	9,3	6,5	0,7	0,4	1,7	-	-
14 5 21	Erzgebirgskreis	182 791	4,2	2,1	1,5	0,1	0,4	0,0	-
14 5 21 010	Amtsberg	2 327	4,6	2,7	1,5	0,0	0,4	-	-
14 5 21 020	Annaberg-Buchholz, Stadt	2 815	7,8	4,8	1,8	0,5	0,6	-	-
14 5 21 030	Aue, Stadt	2 092	9,0	4,8	2,0	0,6	1,6	-	-
14 5 21 040	Auerbach	828	4,2	2,4	1,9	0,0	-	-	-
14 5 21 050	Bad Schlema	1 551	6,0	3,4	2,0	0,3	0,4	-	-
14 5 21 060	Bärenstein	547	8,4	6,0	1,1	0,0	1,3	-	-
14 5 21 080	Bockau	1 915	3,9	1,8	2,1	0,1	0,0	-	-
14 5 21 090	Börnichen/Erzgeb.	1 545	2,8	2,3	0,5	0,1	-	-	-
14 5 21 110	Breitenbrunn/Erzgeb.	6 001	3,8	1,6	1,8	0,1	0,4	-	-
14 5 21 120	Burkhardtsdorf	2 119	4,7	2,2	1,5	0,1	0,9	-	-
14 5 21 130	Crottendorf	3 642	3,1	1,2	1,6	0,1	0,2	-	-
14 5 21 140	Deutschneudorf	807	3,8	2,4	1,4	0,1	-	-	-
14 5 21 150	Drebach	3 287	3,9	1,8	1,7	0,1	0,2	-	-
14 5 21 160	Ehrenfriedersdorf, Stadt	1 589	4,8	3,0	1,6	0,2	-	-	-
14 5 21 170	Eibenstock, Stadt	11 223	3,3	1,1	2,1	0,1	0,1	-	-
14 5 21 180	Elterlein, Stadt	4 574	3,1	1,9	1,2	0,0	0,0	-	-
14 5 21 200	Gelenau/Erzgeb.	2 111	3,4	1,6	1,7	0,1	-	-	-
14 5 21 210	Geyer, Stadt	1 856	2,5	1,7	0,7	0,2	-	-	-
14 5 21 220	Gornau/Erzgeb.	1 978	4,3	2,5	1,5	0,1	0,2	-	-
14 5 21 230	Gornsdorf	419	6,7	3,3	1,9	0,5	1,0	-	-
14 5 21 240	Großolbersdorf	2 257	4,1	1,7	1,9	0,0	0,5	-	-
14 5 21 250	Großrückerswalde	2 665	5,3	1,8	1,9	0,1	0,0	1,5	-
14 5 21 260	Grünhain-Beierfeld, Stadt	2 225	4,0	2,5	1,3	0,1	0,1	-	-
14 5 21 270	Grünhainichen	2 872	4,0	1,9	1,6	0,1	0,5	-	-
14 5 21 280	Heidersdorf	951	3,3	1,6	1,3	0,0	0,5	-	-
14 5 21 290	Hohndorf	524	6,5	3,4	1,1	0,0	1,7	-	-
14 5 21 310	Jahnsdorf/Erzgeb.	2 622	5,6	2,7	1,3	0,2	0,3	1,2	-
14 5 21 320	Johanngeorgenstadt, Stadt	2 958	4,4	2,0	1,9	0,2	0,3	-	-
14 5 21 330	Jöhstadt, Stadt	4 970	3,1	1,5	1,3	0,0	0,3	-	-
14 5 21 340	Königswalde	1 951	3,5	1,8	1,2	0,1	0,4	-	-
14 5 21 355	Lauter-Bernsbach, Stadt	3 028	4,4	2,4	1,5	0,0	0,5	-	-
14 5 21 370	Lößnitz, Stadt	3 049	4,7	2,2	1,7	0,1	0,7	-	-
14 5 21 380	Lugau/Erzgeb., Stadt	2 229	3,7	2,5	0,9	0,1	0,2	-	-
14 5 21 390	Marienberg, Stadt	13 350	3,9	2,1	1,2	0,1	0,4	0,1	-
14 5 21 400	Mildenaue	3 167	3,8	1,4	2,3	0,0	0,0	-	-
14 5 21 410	Neukirchen/Erzgeb.	2 014	4,8	3,2	1,2	0,1	0,2	-	-
14 5 21 420	Niederdorf	1 306	5,7	3,5	1,5	0,0	0,6	-	-
14 5 21 430	Niederwürschnitz	604	6,5	4,3	1,3	0,2	0,7	-	-
14 5 21 440	Oberwiesenthal, Kurort, Stadt	4 002	3,9	1,3	1,9	0,2	0,5	-	-
14 5 21 450	Oelsnitz/Erzgeb., Stadt	2 628	6,3	3,8	1,6	0,2	0,8	-	-
14 5 21 460	Olbernhau, Stadt	12 536	3,1	1,4	1,4	0,1	0,2	0,0	-
14 5 21 495	Pockau-Lengefeld, Stadt	8 343	3,4	1,7	1,1	0,1	0,6	-	-
14 5 21 500	Raschau-Markersbach	3 955	4,1	1,6	2,0	0,1	0,4	-	-
14 5 21 510	Scheibenberg, Stadt	900	4,7	3,0	1,1	0,1	0,3	-	-
14 5 21 520	Schlettau, Stadt	2 122	3,3	1,7	1,1	0,1	0,5	-	-
14 5 21 530	Schneeberg, Stadt	2 335	6,3	4,0	1,7	0,6	-	0,0	-
14 5 21 540	Schönheide	2 815	4,0	1,6	1,8	0,1	0,6	-	-
14 5 21 550	Schwarzenberg/Erzgeb., Stadt	4 631	5,2	2,7	1,4	0,3	0,7	-	-

14 5 21 560	Sehmatal	4 451	3,6	1,2	1,3	0,0	1,0	-	-
14 5 21 570	Seiffen/Erzgeb., Kurort	1 243	3,2	2,0	1,0	0,2	-	-	-
14 5 21 590	Stollberg/Erzgeb., Stadt	3 899	4,3	2,9	1,0	0,2	0,2	-	-
14 5 21 600	Stützengrün	2 829	3,6	2,2	1,4	0,0	0,1	-	-
14 5 21 610	Tannenberg	797	4,1	2,0	2,1	0,0	-	-	-
14 5 21 620	Thalheim/Erzgeb., Stadt	1 079	5,1	2,8	1,3	0,3	0,7	-	-
14 5 21 630	Thermalbad Wiesenbad	2 421	5,2	2,9	1,1	0,1	1,0	-	-
14 5 21 640	Thum, Stadt	1 890	4,0	1,9	2,0	0,2	-	-	-
14 5 21 670	Wolkenstein, Stadt	3 051	4,6	2,2	1,8	0,1	0,5	-	-
14 5 21 690	Zschopau, Stadt	2 279	6,5	3,7	1,6	0,3	0,9	-	-
14 5 21 700	Zschorlau	2 192	3,9	2,3	1,6	0,0	-	-	-
14 5 21 710	Zwönitz, Stadt	6 424	3,7	1,9	1,3	0,0	0,5	-	-
14 5 22	Mittelsachsen	211 685	3,9	2,5	0,8	0,1	0,6	0,0	-
14 5 22 010	Altmittweida	1 408	3,6	1,6	1,1	0,0	0,9	-	-
14 5 22 020	Augustusburg, Stadt	2 338	5,0	2,4	1,4	0,1	1,2	-	-
14 5 22 035	Bobritzsch-Hilbersdorf	5 512	3,0	1,5	1,0	0,0	0,4	-	-
14 5 22 050	Brand-Erbisdorf, Stadt	4 633	3,5	2,1	1,0	0,1	0,3	-	-
14 5 22 060	Burgstädt, Stadt	2 588	5,2	2,7	1,3	0,2	0,8	0,2	-
14 5 22 070	Claußnitz	2 138	3,1	1,7	1,1	0,0	0,3	-	-
14 5 22 080	Döbeln, Stadt	9 174	5,1	3,8	0,4	0,2	0,8	-	-
14 5 22 090	Dorfchemnitz	2 958	2,7	0,7	2,0	0,0	-	-	-
14 5 22 110	Eppendorf	3 388	2,3	1,4	0,9	0,1	-	-	-
14 5 22 120	Erlau	3 783	3,5	2,4	0,3	0,0	0,8	-	-
14 5 22 140	Flöha, Stadt	2 776	7,4	2,8	1,2	0,2	3,2	-	-
14 5 22 150	Frankenberg/Sa., Stadt	6 562	4,4	3,3	0,7	0,1	0,4	-	-
14 5 22 170	Frauenstein, Stadt	5 899	2,9	1,4	1,3	0,0	0,2	-	-
14 5 22 180	Freiberg, Stadt, Universitätsstadt	4 832	7,1	4,1	0,9	0,3	1,8	-	-
14 5 22 190	Geringswalde, Stadt	3 005	3,4	2,7	0,2	0,0	0,5	-	-
14 5 22 200	Großhartmannsdorf	3 221	2,3	1,6	0,6	0,0	-	-	-
14 5 22 210	Großschirma, Stadt	6 163	4,4	2,2	1,8	0,0	0,5	-	-
14 5 22 220	Großweitzschen	4 445	4,5	4,0	0,1	0,0	0,4	-	-
14 5 22 230	Hainichen, Stadt	5 174	4,6	3,3	0,7	0,1	0,5	-	-
14 5 22 240	Halsbrücke	4 104	3,3	2,0	1,1	0,1	0,2	-	-
14 5 22 250	Hartha, Stadt	5 440	3,6	2,7	0,3	0,0	0,6	-	-
14 5 22 260	Hartmannsdorf	1 029	7,1	4,6	1,3	0,4	0,9	-	-
14 5 22 280	Königsfeld	2 842	2,6	2,2	0,2	0,0	0,2	-	-
14 5 22 290	Königshain-Wiederau	3 104	2,7	2,1	0,5	0,0	0,2	-	-
14 5 22 300	Kriebstein	3 108	3,1	2,7	0,3	0,1	0,0	-	-
14 5 22 310	Leisnig, Stadt	7 808	4,1	3,4	0,2	0,0	0,5	-	-
14 5 22 320	Leubsdorf	3 447	3,0	1,5	1,0	0,0	0,5	-	-
14 5 22 330	Lichtenau	4 915	4,9	3,4	0,8	0,2	0,5	-	-
14 5 22 340	Lichtenberg/Erzgeb.	3 339	2,4	1,1	0,8	0,0	0,4	-	-
14 5 22 350	Lunzenau, Stadt	2 833	4,9	2,6	0,3	0,0	2,0	-	-
14 5 22 360	Mittweida, Stadt, Hochschulstadt	4 126	4,7	3,2	0,6	0,2	0,6	-	-
14 5 22 380	Mühlau	809	6,1	4,6	1,5	0,0	-	-	-
14 5 22 390	Mulda/Sa.	4 314	2,6	1,3	0,7	0,0	0,5	-	-
14 5 22 400	Neuhausen/Erzgeb.	4 809	2,8	1,6	1,0	0,1	0,1	-	-
14 5 22 420	Niederriesa	1 639	7,0	3,8	1,2	0,1	1,8	-	-
14 5 22 430	Oberschöna	4 429	3,2	1,4	1,0	0,0	0,5	0,2	-
14 5 22 440	Oederan, Stadt	7 733	3,2	1,6	0,9	0,1	0,7	-	-
14 5 22 450	Ostrau	5 270	3,5	2,7	0,2	0,0	0,6	-	-
14 5 22 460	Penig, Stadt	6 337	5,6	3,7	0,7	0,0	1,2	-	-
14 5 22 470	Rechenberg-Bienenmühle	5 266	4,2	1,3	2,5	0,0	0,5	-	-
14 5 22 480	Reinsberg	4 971	2,5	1,3	1,0	0,0	0,1	-	-
14 5 22 490	Rochlitz, Stadt	2 376	5,8	3,7	0,3	0,1	1,6	-	-
14 5 22 500	Rossau	5 359	3,1	2,5	0,5	0,0	0,1	-	-
14 5 22 510	Roßwein, Stadt	4 410	4,9	3,7	0,2	0,0	0,9	-	-
14 5 22 520	Sayda, Stadt	3 530	2,7	1,3	1,3	0,0	0,0	-	-
14 5 22 530	Seelitz	3 122	3,7	2,9	0,2	0,0	0,5	-	-
14 5 22 540	Striegistal	7 723	3,5	2,8	0,5	0,0	0,2	-	-
14 5 22 550	Taura	1 111	5,1	1,6	1,1	0,1	1,4	0,9	-

14 5 22 570	Waldheim, Stadt	4 171	4,2	2,8	0,3	0,1	1,0	-	-
14 5 22 580	Wechselburg	2 566	4,1	2,8	0,2	0,0	1,1	-	-
14 5 22 590	Weißeborn/Erzgeb.	2 257	3,0	1,2	0,9	0,0	0,9	-	-
14 5 22 600	Zettlitz	1 568	2,4	2,0	0,1	0,0	0,3	-	-
14 5 22 620	Zschoitz-Ottewig	1 826	3,1	2,6	0,1	0,0	0,4	-	-
14 5 23	Vogtlandkreis	141 242	4,2	2,3	1,3	0,1	0,5	0,0	-
14 5 23 010	Adorf/Vogtl., Stadt	4 292	4,5	1,8	1,5	0,2	1,0	0,0	-
14 5 23 020	Auerbach/Vogtl., Stadt	5 552	5,2	3,1	1,0	0,2	0,4	0,4	-
14 5 23 030	Bad Brambach	4 392	4,2	1,6	1,7	0,0	0,9	-	-
14 5 23 040	Bad Elster, Stadt	1 977	4,7	1,8	1,8	0,2	0,9	-	-
14 5 23 050	Bergen	834	3,4	2,0	1,3	-	0,0	-	-
14 5 23 060	Bösenbrunn	3 421	2,7	1,3	1,4	0,0	-	-	-
14 5 23 080	Eichigt	3 272	2,9	1,7	1,0	0,0	0,2	-	-
14 5 23 090	Ellefeld	455	8,6	4,4	1,3	0,0	0,7	2,2	-
14 5 23 100	Elsterberg, Stadt	2 510	3,9	2,1	1,3	0,0	0,4	-	-
14 5 23 120	Falkenstein/Vogtl., Stadt	3 106	4,9	2,4	1,1	0,2	1,2	0,1	-
14 5 23 130	Grünbach	2 754	3,8	1,4	1,7	0,0	0,7	-	-
14 5 23 150	Heinsdorfergrund	2 186	4,5	2,4	2,0	0,1	0,1	-	-
14 5 23 160	Klingenthal, Stadt	5 044	4,3	1,8	2,0	0,2	0,4	-	-
14 5 23 170	Lengenfeld, Stadt	4 698	5,5	3,3	1,3	0,3	0,6	-	-
14 5 23 190	Limbach	1 421	4,2	2,7	0,8	0,0	0,6	-	-
14 5 23 200	Markneukirchen, Stadt	6 906	2,9	1,4	1,1	0,1	0,2	-	-
14 5 23 230	Mühlental	3 964	1,9	1,2	0,7	0,0	-	-	-
14 5 23 245	Muldenhammer	5 609	2,8	1,0	1,4	0,0	0,3	-	-
14 5 23 260	Netzschkau, Stadt	1 251	6,2	3,7	1,5	0,0	0,9	-	-
14 5 23 270	Neuensalz	3 349	4,4	2,6	1,7	0,1	-	-	-
14 5 23 280	Neumark	1 731	5,4	3,2	0,9	0,0	1,4	-	-
14 5 23 290	Neustadt/Vogtl.	1 302	2,8	1,7	0,8	0,0	0,2	-	-
14 5 23 300	Oelsnitz/Vogtl., Stadt	5 367	5,1	3,0	1,3	0,2	0,5	-	-
14 5 23 310	Pausa-Mühltröf, Stadt	6 413	3,0	1,4	1,1	0,0	0,5	-	-
14 5 23 320	Plauen, Stadt	10 211	7,7	5,1	1,1	0,3	1,1	0,0	-
14 5 23 330	Pöhl	3 664	4,5	1,8	1,3	0,1	1,3	-	-
14 5 23 340	Reichenbach im Vogtland, Stadt	3 446	7,7	4,6	1,3	0,3	1,5	-	-
14 5 23 360	Rodewisch, Stadt	2 688	4,5	3,1	1,0	0,1	0,4	-	-
14 5 23 365	Rosenbach/Vogtl.	6 734	3,3	1,5	1,2	0,0	0,6	-	-
14 5 23 370	Schöneck/Vogtl., Stadt	5 506	3,4	1,5	1,3	0,1	0,6	-	-
14 5 23 380	Steinberg	2 037	2,7	1,5	1,2	0,0	0,0	-	-
14 5 23 410	Theuma	994	2,7	1,6	1,1	0,0	-	-	-
14 5 23 420	Tirpersdorf	1 956	3,7	2,2	1,2	0,0	0,2	-	-
14 5 23 430	Treuen, Stadt	4 374	5,1	3,3	1,1	0,1	0,6	-	-
14 5 23 440	Triebel/Vogtl.	4 309	2,2	1,1	1,1	0,0	-	-	-
14 5 23 450	Weischlitz	12 163	3,9	2,2	1,2	0,0	0,4	-	-
14 5 23 460	Werde	1 356	3,2	1,9	1,3	0,0	-	-	-
14 5 24	Zwickau	94 979	5,4	3,3	1,3	0,1	0,7	0,0	-
14 5 24 010	Bernsdorf	1 482	4,0	1,8	1,2	0,1	0,9	-	-
14 5 24 020	Callenberg	3 986	3,8	2,4	1,3	0,1	0,2	-	-
14 5 24 030	Crimmitschau, Stadt	6 115	5,4	3,2	1,6	0,2	0,3	-	-
14 5 24 040	Crinitzberg	1 881	2,6	1,4	1,1	0,1	-	-	-
14 5 24 050	Dennheritz	1 336	5,9	4,0	0,8	0,0	1,0	-	-
14 5 24 060	Fraureuth	2 260	4,2	1,9	1,5	0,1	0,6	-	-
14 5 24 070	Gersdorf	970	4,1	2,7	1,3	0,0	0,1	-	-
14 5 24 080	Glauchau, Stadt	5 162	7,5	5,0	1,3	0,1	1,0	-	-
14 5 24 090	Hartenstein, Stadt	3 670	4,7	2,7	1,5	0,1	0,4	-	-
14 5 24 100	Hartmannsdorf b. Kirchberg	2 717	2,4	1,1	1,2	0,0	-	-	-
14 5 24 110	Hirschfeld	1 898	6,0	3,8	1,7	0,1	0,3	-	-
14 5 24 120	Hohenstein-Ernstthal, Stadt	1 858	9,3	5,9	1,9	0,4	1,1	-	-
14 5 24 130	Kirchberg, Stadt	3 957	3,2	1,8	1,3	0,1	0,0	0,0	-
14 5 24 140	Langenbernsdorf	3 637	3,4	1,5	1,2	0,0	0,6	-	-
14 5 24 150	Langenweißbach	2 262	3,7	1,5	1,4	0,0	0,8	-	-
14 5 24 160	Lichtenstein/Sa., Stadt	1 547	6,9	4,2	1,7	0,2	0,8	-	-
14 5 24 170	Lichtentanne	2 732	5,7	3,4	1,3	0,1	0,8	-	-

14 5 24 180	Limbach-Oberfrohna, Stadt	5 021	5,0	3,1	1,3	0,1	0,5	-	-
14 5 24 190	Meerane, Stadt	1 981	8,0	6,4	0,8	0,3	0,7	-	-
14 5 24 200	Mülsen	4 970	3,4	2,2	1,1	0,1	0,0	-	-
14 5 24 210	Neukirchen/Pleiße	1 689	4,9	2,8	1,2	0,1	0,8	0,1	-
14 5 24 220	Niederfrohna	1 011	5,0	4,0	1,0	0,1	-	-	-
14 5 24 230	Oberlungwitz, Stadt	1 468	4,6	2,5	1,5	0,1	0,4	-	-
14 5 24 240	Oberwiera	1 434	2,4	2,0	0,4	0,0	-	-	-
14 5 24 250	Reinsdorf	2 125	6,6	4,9	1,6	0,0	-	-	-
14 5 24 260	Remse	1 479	4,5	3,2	0,5	0,1	0,6	-	-
14 5 24 270	Schönberg	1 543	2,0	1,6	0,5	-	-	-	-
14 5 24 280	St. Egidien	2 126	5,8	3,0	1,4	0,1	1,2	-	-
14 5 24 290	Waldenburg, Stadt	2 506	4,0	2,6	0,9	0,1	0,5	-	-
14 5 24 300	Werdau, Stadt	6 563	5,8	2,6	2,0	0,2	0,9	-	-
14 5 24 310	Wildenfels, Stadt	2 069	4,6	3,3	1,1	0,0	0,1	-	-
14 5 24 320	Wilkau-Haßlau, Stadt	1 265	9,0	5,9	1,2	0,3	1,6	-	-
14 5 24 330	Zwickau, Stadt	10 258	9,5	5,8	1,1	0,5	1,9	0,3	-
14 6 12	Dresden, Stadt	32 848	10,3	7,2	0,9	0,3	1,2	0,6	-
14 6 25	Bautzen	239 560	4,0	1,9	1,3	0,1	0,6	0,1	-
14 6 25 010	Arnsdorf	3 587	4,1	1,7	0,9	0,0	1,4	-	-
14 6 25 020	Bautzen, Stadt	6 667	7,4	5,1	0,7	0,4	1,2	-	-
14 6 25 030	Bernsdorf, Stadt	5 987	4,3	1,9	1,5	0,0	0,9	-	-
14 6 25 040	Bischofswerda, Stadt	4 621	5,0	2,7	1,1	0,2	1,1	-	-
14 6 25 060	Burkau	3 190	5,0	3,6	1,1	0,0	0,2	-	-
14 6 25 080	Crostitz	1 333	2,8	1,9	0,8	0,0	-	-	-
14 6 25 090	Cunewalde	2 665	4,3	2,0	1,7	0,1	0,5	-	-
14 6 25 100	Demitz-Thumitz	2 109	3,7	1,8	1,0	0,0	0,9	-	-
14 6 25 110	Doberschau-Gaußig	4 048	3,2	1,9	1,1	0,0	0,2	-	-
14 6 25 120	Elsterheide	12 752	2,9	1,1	1,2	0,0	0,6	0,0	-
14 6 25 130	Elstra, Stadt	3 263	3,1	1,7	1,2	0,0	0,2	-	-
14 6 25 140	Frankenthal	943	2,2	1,4	0,8	-	-	-	-
14 6 25 150	Göda	4 327	3,8	2,8	0,6	0,0	0,3	-	-
14 6 25 160	Großdubrau	5 422	3,6	1,8	1,1	0,0	0,3	0,4	-
14 6 25 170	Großharthau	3 728	3,3	1,2	1,6	0,0	0,6	-	-
14 6 25 180	Großnaundorf	1 499	1,7	0,9	0,7	0,0	-	-	-
14 6 25 190	Großpostwitz/O.L.	1 648	3,8	2,3	1,1	0,1	0,4	-	-
14 6 25 200	Großröhrsdorf, Stadt	4 094	4,7	2,9	1,2	0,1	0,5	-	-
14 6 25 220	Haselbachtal	3 750	3,4	1,4	1,6	0,0	0,3	-	-
14 6 25 230	Hochkirch	4 175	3,5	2,0	0,9	0,0	0,6	-	-
14 6 25 240	Hoyerswerda, Stadt	9 544	6,2	2,8	1,6	0,2	1,5	0,1	-
14 6 25 250	Kamenitz, Stadt	5 325	7,1	2,9	0,8	0,2	0,9	2,3	-
14 6 25 270	Königsbrück, Stadt	7 848	1,4	0,7	0,5	0,0	0,2	-	-
14 6 25 280	Königswartha	4 717	3,3	1,4	1,6	0,1	0,3	-	-
14 6 25 290	Kubschütz	4 364	8,4	2,4	0,7	0,0	0,5	4,8	-
14 6 25 300	Laußnitz	6 381	3,0	0,9	2,0	0,0	0,1	-	-
14 6 25 310	Lauta, Stadt	4 213	5,0	2,6	1,9	0,1	0,5	-	-
14 6 25 320	Lichtenberg	1 472	2,6	2,0	0,6	0,0	-	-	-
14 6 25 330	Lohsa	13 453	3,5	1,0	1,8	0,0	0,6	-	-
14 6 25 340	Malschwitz	9 327	3,4	1,8	1,4	0,0	0,2	-	-
14 6 25 350	Nebelschütz	2 293	3,3	1,7	1,5	0,0	-	-	-
14 6 25 360	Neschwitz	4 601	3,0	1,6	1,1	0,0	0,3	-	-
14 6 25 370	Neukirch	3 947	2,6	1,2	1,0	0,0	0,3	-	-
14 6 25 380	Neukirch/Lausitz	2 130	5,4	2,3	2,1	0,1	0,9	-	-
14 6 25 390	Obergurig	982	4,3	2,1	0,9	0,1	1,0	-	-
14 6 25 410	Ohorn	1 199	5,6	4,3	0,9	0,3	-	-	-
14 6 25 420	Oßling	4 371	3,1	1,6	1,3	0,0	0,2	-	-
14 6 25 430	Ottendorf-Okrilla	2 593	6,1	4,6	0,9	0,0	0,5	-	-
14 6 25 440	Panschwitz-Kuckau	2 335	3,3	2,1	1,1	0,0	0,0	-	-
14 6 25 450	Pulsnitz, Stadt	2 675	3,6	2,2	0,9	0,1	0,4	-	-
14 6 25 460	Puschwitz	1 179	3,2	2,3	0,6	0,0	0,3	-	-
14 6 25 470	Räckelwitz	1 151	3,1	1,9	1,2	-	-	-	-
14 6 25 480	Radeberg, Stadt	2 983	5,3	3,4	0,9	0,2	0,8	-	-

14 6 25 490	Radibor	6 199	3,3	1,6	1,2	0,0	0,4	-	-
14 6 25 500	Ralbitz-Rosenthal	3 174	2,1	1,3	0,8	0,0	-	-	-
14 6 25 510	Rammenau	1 076	4,6	3,3	1,2	0,1	-	-	-
14 6 25 525	Schirgiswalde-Kirschau, Stadt	2 434	4,5	2,4	1,0	0,1	1,0	-	-
14 6 25 530	Schmölln-Putzkau	3 293	5,1	1,8	2,2	0,0	1,1	-	-
14 6 25 540	Schönteichen	4 505	3,2	1,4	1,5	0,0	0,3	-	-
14 6 25 550	Schwepnitz	5 603	3,0	1,1	1,5	0,0	0,4	-	-
14 6 25 560	Sohland a. d. Spree	3 730	3,9	2,1	1,2	0,1	0,5	-	-
14 6 25 570	Spreetal	10 886	4,2	1,0	1,7	0,0	1,5	-	-
14 6 25 580	Steina	1 251	3,0	1,4	1,3	0,0	0,3	-	-
14 6 25 590	Steinigtwolmsdorf	1 803	3,6	1,4	2,1	0,1	-	-	-
14 6 25 600	Wachau	3 811	4,1	2,8	1,2	0,0	-	-	-
14 6 25 610	Weißenberg, Stadt	5 096	4,2	2,7	1,2	0,0	0,3	-	-
14 6 25 630	Wilthen, Stadt	1 704	4,7	1,8	1,1	0,1	1,8	-	-
14 6 25 640	Wittichenau, Stadt	6 102	3,5	1,7	1,4	0,0	0,3	-	-
14 6 26	Görlitz	211 141	4,0	2,0	1,3	0,1	0,5	0,1	-
14 6 26 010	Bad Muskau, Stadt	1 538	5,4	2,7	2,0	0,4	0,2	-	-
14 6 26 020	Beiersdorf	645	4,0	2,3	1,7	0,0	-	-	-
14 6 26 030	Bernstadt a. d. Eigen, Stadt	5 200	2,4	1,4	1,0	0,0	0,0	-	-
14 6 26 050	Bertsdorf-Hörnitz	1 800	3,6	2,0	1,4	0,0	0,1	-	-
14 6 26 060	Boxberg/O.L.	21 768	3,1	1,1	1,5	0,1	0,5	0,0	-
14 6 26 070	Dürrhennersdorf	1 071	3,5	1,4	0,9	0,0	1,2	-	-
14 6 26 085	Ebersbach-Neugersdorf, Stadt	2 045	8,7	5,3	1,0	0,6	1,8	-	-
14 6 26 100	Gablenz	1 474	3,7	2,0	1,5	0,1	0,1	-	-
14 6 26 110	Görlitz, Stadt	6 752	8,5	5,0	0,8	0,2	1,8	0,6	-
14 6 26 120	Groß Düben	1 506	3,5	1,8	1,1	0,1	0,6	-	-
14 6 26 140	Großschönau	2 382	5,0	2,4	1,9	0,2	0,5	-	-
14 6 26 150	Großschweidnitz	747	5,5	2,5	1,3	0,3	1,3	-	-
14 6 26 160	Hähnichen	4 977	3,3	1,3	1,6	0,0	0,4	-	-
14 6 26 170	Hainewalde	1 296	5,1	2,2	1,9	0,0	1,0	-	-
14 6 26 180	Herrnhut, Stadt	7 413	3,5	1,6	1,5	0,1	0,3	-	-
14 6 26 190	Hohendubrau	4 554	3,4	2,0	1,4	0,0	-	-	-
14 6 26 200	Horka	4 101	4,6	2,0	1,0	0,0	1,5	-	-
14 6 26 210	Jonsdorf, Kurort	903	4,8	2,1	2,1	0,2	0,3	-	-
14 6 26 230	Kodersdorf	4 254	4,5	2,7	1,3	0,0	0,4	-	-
14 6 26 240	Königshain	1 958	3,0	1,1	1,6	0,1	0,2	-	-
14 6 26 245	Kottmar	4 734	4,0	2,0	1,2	0,1	0,7	-	-
14 6 26 250	Krauschwitz i.d. O.L.	10 683	2,6	0,9	1,6	0,0	0,1	-	-
14 6 26 260	Kreba-Neudorf	3 165	3,7	1,2	2,2	0,0	0,3	-	-
14 6 26 270	Lawalde	1 455	3,5	2,1	1,2	0,0	0,2	-	-
14 6 26 280	Leutersdorf	1 708	4,1	2,8	1,0	0,1	0,4	-	-
14 6 26 290	Löbau, Stadt	7 890	4,7	2,8	0,8	0,2	1,0	-	-
14 6 26 300	Markersdorf	6 254	3,2	2,0	0,8	0,1	0,3	-	-
14 6 26 310	Mittelherwigsdorf	3 645	4,0	2,0	1,5	0,0	0,5	-	-
14 6 26 320	Mücka	2 435	3,9	2,2	1,4	0,0	0,2	-	-
14 6 26 330	Neißeau	4 737	3,0	1,2	1,5	0,0	0,3	-	-
14 6 26 350	Neusalza-Spremberg, Stadt	2 291	4,3	1,9	1,7	0,0	0,7	-	-
14 6 26 370	Niesky, Stadt	5 381	4,6	2,9	1,1	0,1	0,4	-	-
14 6 26 390	Oderwitz	3 591	3,8	1,8	1,1	0,1	0,9	-	-
14 6 26 400	Olbersdorf	1 516	5,8	3,0	1,8	0,3	0,7	-	-
14 6 26 410	Oppach	799	5,6	3,8	1,5	0,1	0,3	-	-
14 6 26 420	Ostritz, Stadt	2 348	2,8	1,7	0,9	0,1	0,1	-	-
14 6 26 430	Oybin	1 828	4,6	1,4	2,8	0,1	0,3	-	-
14 6 26 440	Quitzdorf am See	3 634	2,9	1,5	1,0	0,1	0,3	-	-
14 6 26 450	Reichenbach/O.L., Stadt	6 264	3,4	2,3	0,8	0,0	0,3	-	-
14 6 26 460	Rietschen	7 319	3,0	1,0	1,6	0,0	0,3	-	-
14 6 26 470	Rosenbach	2 356	2,9	1,5	1,3	0,0	-	-	-
14 6 26 480	Rothenburg/O.L., Stadt	7 240	6,3	1,8	1,2	0,0	0,3	2,9	-
14 6 26 490	Schleife	4 200	3,8	1,2	1,6	0,0	1,0	-	-
14 6 26 500	Schönau-Berzdorf a. d. Eigen	2 781	2,1	1,4	0,7	0,0	-	-	-
14 6 26 510	Schönbach	910	3,8	2,0	1,8	0,0	-	-	-

14 6 26 520	Schöpstal	2 973	4,5	3,3	0,8	0,0	0,4	-	-
14 6 26 530	Seiffhennersdorf, Stadt	1 912	4,3	2,7	1,0	0,1	0,5	-	-
14 6 26 560	Trebendorf	3 205	3,7	1,1	1,8	0,0	0,8	-	-
14 6 26 570	Vierkirchen	3 541	4,2	3,1	1,0	0,0	0,0	-	-
14 6 26 580	Waldhufen	5 876	3,0	1,7	1,3	0,0	-	-	-
14 6 26 590	Weißkeißel	5 068	2,9	1,1	1,3	0,0	0,5	-	-
14 6 26 600	Weißwasser/O.L., Stadt	6 342	4,5	2,1	1,1	0,1	1,1	-	-
14 6 26 610	Zittau, Stadt	6 675	6,2	3,4	1,6	0,3	0,9	-	-
14 6 27 Meißen		145 459	4,2	2,4	1,1	0,1	0,6	0,1	-
14 6 27 010	Coswig, Stadt	2 588	7,6	3,9	2,1	0,2	1,4	0,0	-
14 6 27 020	Diera-Zehren	4 321	3,2	2,1	1,1	0,0	-	-	-
14 6 27 030	Ebersbach	8 438	2,2	1,5	0,7	0,0	-	-	-
14 6 27 040	Glaubitz	1 400	4,1	2,9	0,9	0,0	0,3	-	-
14 6 27 050	Gröditz, Stadt	2 894	3,9	1,8	1,6	0,1	0,4	-	-
14 6 27 060	Großenhain, Stadt	13 036	3,9	2,0	1,1	0,1	0,5	0,2	-
14 6 27 070	Hirschstein	3 457	3,0	1,8	0,9	0,0	0,2	-	-
14 6 27 080	Käbschütztal	5 048	2,7	1,9	0,6	0,0	0,2	-	-
14 6 27 100	Klipphausen	11 167	3,5	2,4	0,8	0,0	0,3	-	-
14 6 27 110	Lampertswalde	6 365	3,2	1,4	1,4	0,0	0,3	-	-
14 6 27 130	Lommatzsch, Stadt	6 663	2,6	1,7	0,5	0,0	0,3	-	-
14 6 27 140	Meißen, Stadt	3 092	7,9	5,5	0,9	0,3	1,2	-	-
14 6 27 150	Moritzburg	4 649	4,2	2,2	1,7	0,1	0,2	-	-
14 6 27 170	Niederau	3 526	4,4	1,9	1,3	0,0	1,2	-	-
14 6 27 180	Nossen, Stadt	12 274	4,9	3,1	0,8	0,0	1,0	-	-
14 6 27 190	Nünchritz	3 128	4,4	2,5	1,1	0,2	0,6	-	-
14 6 27 200	Priestewitz	6 129	3,7	1,8	0,8	0,0	1,1	-	-
14 6 27 210	Radebeul, Stadt	2 614	10,5	6,2	1,4	0,2	2,7	-	-
14 6 27 220	Radeburg, Stadt	5 401	4,1	3,1	0,8	0,1	0,2	-	-
14 6 27 230	Riesa, Stadt	5 891	8,1	3,8	0,9	0,2	1,5	1,8	-
14 6 27 240	Röderaue	2 887	3,8	1,6	1,7	0,0	0,5	-	-
14 6 27 250	Schönfeld	3 916	4,7	2,6	1,7	0,0	0,4	-	-
14 6 27 260	Stauchitz	3 248	3,8	2,4	0,7	0,0	0,6	-	-
14 6 27 270	Strehla, Stadt	3 028	3,5	2,0	1,2	0,0	0,3	-	-
14 6 27 290	Thiendorf	7 448	2,8	1,7	1,1	0,0	-	-	-
14 6 27 310	Weinböhla	1 902	7,5	3,8	2,5	0,1	1,2	-	-
14 6 27 340	Wülknitz	2 786	3,6	1,5	1,4	0,0	0,6	-	-
14 6 27 360	Zeithain	8 162	4,1	2,0	1,2	0,0	0,9	-	-
14 6 28 Sächsische Schweiz-Osterzgebirge		165 419	3,6	2,8	0,4	0,1	0,4	0,0	-
14 6 28 010	Altenberg, Stadt	14 589	3,1	2,5	0,4	0,1	0,2	-	-
14 6 28 020	Bad Gottleuba-Berggießhübel, Stadt	8 872	3,6	3,1	0,4	0,1	0,0	-	-
14 6 28 030	Bad Schandau, Stadt	4 676	3,2	2,3	0,1	0,0	0,7	-	-
14 6 28 040	Bahretal	3 646	4,3	3,7	0,6	0,0	0,0	-	-
14 6 28 050	Bannewitz	2 576	6,3	5,6	0,7	0,1	-	-	-
14 6 28 060	Dippoldiswalde, Stadt	10 399	3,3	2,5	0,4	0,1	0,2	-	-
14 6 28 070	Dohma	1 953	3,3	2,5	0,3	0,1	0,5	-	-
14 6 28 080	Dohna, Stadt	2 859	7,2	6,2	0,5	0,0	0,5	-	-
14 6 28 090	Dorfhain	625	4,0	2,4	0,2	0,0	1,4	-	-
14 6 28 100	Dürrröhrsdorf-Dittersbach	4 350	3,4	2,4	0,2	0,0	0,8	-	-
14 6 28 110	Freital, Stadt	4 045	7,1	5,2	0,4	0,2	1,3	-	-
14 6 28 130	Glashütte, Stadt	9 564	2,9	2,1	0,6	0,0	0,2	-	-
14 6 28 140	Gohrisch	3 487	2,4	1,8	0,5	0,0	-	-	-
14 6 28 150	Hartmannsdorf-Reichenau	2 837	2,7	2,2	0,6	0,0	-	-	-
14 6 28 160	Heidenau, Stadt	1 107	11,0	7,5	0,4	0,5	2,7	-	-
14 6 28 170	Hermisdorf/Erzgeb.	2 006	2,9	2,6	0,3	0,0	-	-	-
14 6 28 190	Hohnstein, Stadt	6 464	2,8	2,4	0,2	0,1	0,2	-	-
14 6 28 205	Klingenberg	8 674	2,7	2,1	0,3	0,0	0,3	-	-
14 6 28 210	Königstein/Sächs. Schweiz, Stadt	2 704	4,1	3,0	0,2	0,1	0,7	-	-
14 6 28 220	Kreischau	2 892	3,6	3,2	0,3	0,0	-	-	-
14 6 28 230	Liebstadt, Stadt	3 736	2,7	2,5	0,2	0,0	0,1	-	-
14 6 28 240	Lohmen	2 590	3,2	2,3	0,1	0,2	0,7	-	-
14 6 28 250	Müglitztal	2 101	3,3	2,8	0,2	0,0	0,4	-	-

14 6 28 260	Neustadt in Sachsen, Stadt	8 312	4,0	2,8	0,5	0,0	0,7	-	-
14 6 28 270	Pirna, Stadt	5 306	8,3	5,5	0,5	0,2	1,3	0,8	-
14 6 28 300	Rabenau, Stadt	3 073	3,2	2,6	0,3	0,0	0,3	-	-
14 6 28 310	Rathen, Kurort	356	6,2	2,2	0,3	0,0	3,4	-	-
14 6 28 320	Rathmannsdorf	439	4,6	2,5	0,5	0,0	1,4	-	-
14 6 28 330	Reinhardtsdorf-Schöna	3 176	2,4	1,5	0,4	0,0	0,4	-	-
14 6 28 340	Rosenthal-Bielatal	4 661	2,4	2,3	0,1	0,0	-	-	-
14 6 28 360	Sebnitz, Stadt	8 823	3,5	2,4	0,6	0,0	0,4	0,0	-
14 6 28 370	Stadt Wehlen, Stadt	1 085	3,1	2,1	0,1	0,0	0,9	-	-
14 6 28 380	Stolpen, Stadt	6 089	3,0	2,4	0,2	0,0	0,4	-	-
14 6 28 390	Struppen	2 065	3,3	3,1	0,2	0,0	-	-	-
14 6 28 400	Tharandt, Stadt	7 122	3,1	2,7	0,1	0,0	0,3	-	-
14 6 28 410	Wilsdruff, Stadt	8 160	3,5	3,1	0,3	0,0	-	0,0	-
14 7 13	Leipzig, Stadt	29 780	12,1	8,7	0,6	0,5	2,4	-	-
14 7 29	Leipzig	165 132	4,1	2,9	0,6	0,1	0,5	0,0	-
14 7 29 010	Bad Lausick, Stadt	7 003	3,3	2,2	0,7	0,1	0,4	-	-
14 7 29 020	Belgershain	2 280	4,2	2,7	0,9	0,0	0,7	0,0	-
14 7 29 030	Bennewitz	4 680	3,4	2,6	0,6	0,0	0,3	-	-
14 7 29 040	Böhlen, Stadt	2 456	7,2	3,6	0,6	0,0	2,3	0,7	-
14 7 29 050	Borna, Stadt	6 244	5,3	3,8	0,7	0,1	0,7	-	-
14 7 29 060	Borsdorf	1 564	6,6	5,1	0,4	0,0	1,0	-	-
14 7 29 070	Brandis, Stadt	3 489	6,2	4,7	0,7	0,1	0,7	-	-
14 7 29 080	Colditz, Stadt	8 409	4,0	2,4	0,9	0,0	0,7	-	-
14 7 29 100	Elstertrebnitz	1 166	3,0	2,1	0,3	0,0	0,6	-	-
14 7 29 140	Frohburg, Stadt	10 851	3,3	2,6	0,3	0,0	0,4	-	-
14 7 29 150	Geithain, Stadt	5 471	4,6	3,2	0,6	0,0	0,8	-	-
14 7 29 160	Grimma, Stadt	21 825	4,0	3,1	0,5	0,1	0,2	-	-
14 7 29 170	Groitzsch, Stadt	7 017	3,1	2,2	0,6	0,0	0,3	-	-
14 7 29 190	Großpösna	4 155	5,5	3,9	1,4	0,1	0,1	-	-
14 7 29 220	Kitzsch, Stadt	2 904	3,1	2,4	0,6	0,1	-	-	-
14 7 29 230	Kohren-Sahlis, Stadt	3 680	2,9	2,3	0,5	0,1	0,1	0,0	-
14 7 29 245	Lossatal	11 115	3,0	2,3	0,3	0,0	0,3	-	-
14 7 29 250	Machern	3 892	4,2	3,2	0,3	0,0	0,6	-	-
14 7 29 260	Markkleeberg, Stadt	3 144	9,1	6,6	1,2	0,2	1,2	-	-
14 7 29 270	Markranstädt, Stadt	5 846	5,0	3,8	0,4	0,2	0,5	-	-
14 7 29 300	Naunhof, Stadt	3 972	5,3	3,9	0,9	0,1	0,5	-	-
14 7 29 320	Neukieritzsch	5 710	3,8	2,3	0,5	0,1	1,0	-	-
14 7 29 330	Otterwisch	2 276	3,0	2,0	0,6	0,0	0,4	-	-
14 7 29 340	Parthenstein	3 505	3,9	2,9	0,7	0,0	0,4	-	-
14 7 29 350	Pegau, Stadt	4 880	3,9	2,6	0,9	0,1	0,3	-	-
14 7 29 360	Regis-Breitingen, Stadt	2 637	3,4	1,9	0,7	0,1	0,7	-	-
14 7 29 370	Rötha, Stadt	4 616	4,7	2,9	0,6	0,1	1,1	-	-
14 7 29 380	Thallwitz	5 310	3,2	2,2	0,6	0,0	0,4	-	-
14 7 29 400	Trebsen/Mulde, Stadt	3 503	3,5	2,0	0,6	0,1	0,8	-	-
14 7 29 410	Wurzen, Stadt	6 904	4,7	3,3	0,3	0,1	1,0	-	-
14 7 29 430	Zwenkau, Stadt	4 630	4,5	3,2	0,6	0,2	0,5	-	-
14 7 30	Nordsachsen	202 856	4,0	1,9	1,4	0,0	0,3	0,4	-
14 7 30 010	Arzberg	5 855	2,5	1,3	1,2	0,0	-	-	-
14 7 30 020	Bad Düben, Stadt	4 581	4,1	2,2	1,8	0,0	0,1	-	-
14 7 30 030	Beilrode	9 332	2,9	1,1	1,6	0,0	0,2	-	-
14 7 30 045	Belgern-Schildau, Stadt	15 898	3,0	1,1	1,8	0,0	0,1	-	-
14 7 30 050	Cavertitz	6 916	2,7	1,6	1,2	0,0	-	-	-
14 7 30 060	Dahlen, Stadt	7 187	3,1	1,5	1,3	0,0	0,3	-	-
14 7 30 070	Delitzsch, Stadt	8 592	5,0	3,1	1,0	0,1	0,7	-	-
14 7 30 080	Doberschütz	7 780	3,1	1,7	1,1	0,0	0,3	-	-
14 7 30 090	Dommitzsch, Stadt	3 044	4,2	1,2	2,3	0,0	0,7	-	-
14 7 30 100	Dreiheide	3 361	3,4	1,3	2,1	0,0	-	-	-
14 7 30 110	Eilenburg, Stadt	4 684	7,1	4,4	1,2	0,1	1,4	-	-
14 7 30 120	Elsnig	3 690	3,1	1,1	1,7	0,0	0,3	-	-
14 7 30 140	Jesewitz	5 244	3,5	1,8	1,3	0,0	0,4	-	-
14 7 30 150	Krostitz	4 321	3,7	2,2	1,2	0,0	0,2	0,0	-

14 7 30 160	Laußig	10 340	3,0	1,0	1,8	0,0	0,2	0,0	-
14 7 30 170	Liebschützberg	6 866	3,2	1,6	1,4	0,0	0,2	-	-
14 7 30 180	Löbnitz	3 739	4,4	1,6	1,1	0,1	-	1,6	-
14 7 30 190	Mockrehna	11 582	2,8	1,3	1,3	0,0	0,3	-	-
14 7 30 200	Mügeln, Stadt	5 508	3,9	2,6	1,0	0,0	0,3	-	-
14 7 30 210	Naundorf	3 692	3,2	2,2	0,9	0,0	0,1	-	-
14 7 30 230	Oschatz, Stadt	5 544	5,6	2,9	1,3	0,1	0,8	0,5	-
14 7 30 250	Rackwitz	3 585	4,7	2,8	1,2	0,1	0,6	-	-
14 7 30 270	Schkeuditz, Stadt	8 147	15,0	4,6	1,2	0,1	0,6	8,4	-
14 7 30 280	Schönwölkau	4 941	3,2	1,5	1,4	0,0	0,2	-	-
14 7 30 300	Taucha, Stadt	3 323	5,5	4,2	0,5	0,1	0,5	0,1	-
14 7 30 310	Torgau, Stadt	10 281	4,2	2,3	1,3	0,1	0,5	-	-
14 7 30 320	Trossin	7 968	2,2	0,7	1,5	0,0	-	-	-
14 7 30 330	Wermsdorf	10 462	3,4	1,5	1,8	0,0	0,1	-	-
14 7 30 340	Wiedemar	9 555	4,6	3,3	0,9	0,0	0,3	0,1	-
14 7 30 360	Zschoepplin	6 836	2,6	1,2	1,3	0,0	0,1	-	-

3.3 Fläche für Verkehr nach Nutzungsart, Kreistypen und Gemeindegrößenklassen

Kreistypen Gemeindegrößenklassen	Gemeinden	Bevölkerung ¹⁾	Bodenfläche insgesamt		
				Verkehr	Straßenverkehr
				(20000)	(21000)
	Anzahl	1 000			
Sachsen	422	4 084	1 844 997	81 028	47 509
nach Kreistypen					
Kreisfreie Großstädte	3	1 353	84 734	9 038	6 385
Städtische Kreise	93	672	277 770	12 745	6 962
Ländliche Kreise mit Verdichtungsansätzen	243	1 602	1 068 497	42 692	26 121
Dünn besiedelte ländliche Kreise	83	458	413 996	16 553	8 040
nach Gemeindegrößenklassen					
unter 2 000 Einwohner	89	124	222 223	7 228	3 768
2 000 - 5 000 Einwohner	165	541	627 528	22 149	11 805
5 000 - 10 000 Einwohner	99	683	513 729	20 196	12 011
10 000 - 20 000 Einwohner	43	607	242 283	12 334	7 283
20 000 - 50 000 Einwohner	20	564	127 277	7 757	4 812
50 000 - 100 000 Einwohner	3	212	27 222	2 326	1 445
100 000 - 200 000 Einwohner	-	-	-	-	-
200 000 - 500 000 Einwohner	1	249	22 105	2 046	1 433
500 000 und mehr Einwohner	2	1 104	62 629	6 992	4 952

1) Bevölkerung zum 31.12.2016

2017

Darunter					Kreistypen Gemeindegrößenklassen
davon					
Weg (22000)	Platz (23000)	Bahnverkehr (24000)	Flugverkehr (25000)	Schiffsverkehr (26000)	
ha					
19 784	1 620	10 122	1 992	-	Sachsen
635	331	1 476	210	-	Kreisfreie Großstädte
4 019	345	1 304	115	-	Städtische Kreise
9 576	722	5 655	618	-	Ländliche Kreise mit Verdichtungsansätzen
5 554	222	1 688	1 049	-	Dünn besiedelte ländliche Kreise
2 623	46	792	-	-	unter 2 000 Einwohner
7 161	252	2 352	580	-	2 000 - 5 000 Einwohner
5 425	341	2 356	64	-	5 000 - 10 000 Einwohner
2 317	310	1 512	911	-	10 000 - 20 000 Einwohner
1 340	248	1 201	156	-	20 000 - 50 000 Einwohner
283	93	434	70	-	50 000 - 100 000 Einwohner
-	-	-	-	-	100 000 - 200 000 Einwohner
147	85	381	-	-	200 000 - 500 000 Einwohner
488	247	1 095	210	-	500 000 und mehr Einwohner

3.4 Fläche für Verkehr 2016 und 2017 nach Nutzungsart und regionaler Gliederung

Schl.- Nr.	Regionale Gliederung	Jahr	Bodenfläche insgesamt	Verkehr	
				(20000)	Straßenverkehr (21000)
14	Sachsen	2016	1 844 999	80 900	47 349
		2017	1 844 997	81 028	47 509
		%	0,0	0,2	0,3
14 5 11	Chemnitz, Stadt	2016	22 105	2 029	1 415
		2017	22 105	2 046	1 433
		%	0,0	0,9	1,2
14 5 21	Erzgebirgskreis	2016	182 790	7 564	3 806
		2017	182 791	7 599	3 843
		%	0,0	0,5	1
14 5 22	Mittelsachsen	2016	211 685	8 262	5 239
		2017	211 685	8 277	5 255
		%	0,0	0,2	0,3
14 5 23	Vogtlandkreis	2016	141 243	5 977	3 237
		2017	141 242	5 981	3 241
		%	0,0	0,1	0,1
14 5 24	Zwickau	2016	94 979	5 146	3 108
		2017	94 979	5 146	3 120
		%	0,0	0	0,4
14 6 12	Dresden, Stadt	2016	32 848	3 377	2 367
		2017	32 848	3 381	2 374
		%	0,0	0,1	0,3
14 6 25	Bautzen	2016	239 560	9 520	4 606
		2017	239 560	9 524	4 623
		%	0,0	0	0,4
14 6 26	Görlitz	2016	211 142	8 387	4 117
		2017	211 141	8 390	4 121
		%	0,0	0	0,1
14 6 27	Meißen	2016	145 459	6 059	3 457
		2017	145 459	6 051	3 458
		%	-	-0,1	0
14 6 28	Sächsische Schweiz-Osterzgebirge	2016	165 418	6 001	4 674
		2017	165 419	6 016	4 692
		%	0,0	0,2	0,4
14 7 13	Leipzig, Stadt	2016	29 780	3 612	2 577
		2017	29 780	3 611	2 578
		%	0,0	0	0
14 7 29	Leipzig	2016	165 132	6 827	4 847
		2017	165 132	6 843	4 852
		%	0,0	0,2	0,1
14 7 30	Nordsachsen	2016	202 856	8 139	3 901
		2017	202 856	8 163	3 920
		%	0,0	0,3	0,5

Darunter					Schl.- Nr.
davon					
Weg	Platz	Bahnverkehr	Flugverkehr	Schiffsverkehr	
(22000)	(23000)	(24000)	(25000)	(26000)	
ha					
19 747	1 612	10 214	1 977	-	14
19 784	1 620	10 122	1 992	-	
0,2	0,5	-0,9	0,8	-	
147	83	383	-	-	14 5 11
147	85	381	-	-	
0,3	1,8	-0,6	-	-	
2 782	207	682	86	-	14 5 21
2 781	207	681	86	-	
0	0,1	-0,2	-	-	
1 617	146	1 234	27	-	14 5 22
1 618	147	1 231	27	-	
0,1	0,2	-0,2	-	-	
1 787	142	776	35	-	14 5 23
1 789	142	773	35	-	
0,1	-0,4	-0,3	-	-	
1 243	137	630	28	-	14 5 24
1 238	137	623	28	-	
-0,4	0,1	-1	-	-	
302	106	392	210	-	14 6 12
302	106	388	210	-	
0,1	0,2	-1	0	-	
3 055	142	1 357	359	-	14 6 25
3 055	142	1 345	359	-	
0	0	-0,9	0	-	
2 760	150	1 106	255	-	14 6 26
2 782	151	1 081	255	-	
0,8	1,3	-2,3	0	-	
1 554	78	836	135	-	14 6 27
1 555	78	825	135	-	
0,1	1	-1,3	-	-	
576	91	615	45	-	14 6 28
583	93	604	45	-	
1,1	1,9	-1,9	0,2	-	
183	138	714	-	-	14 7 13
186	140	707	-	-	
1,4	1,8	-0,9	-	-	
957	124	883	17	-	14 7 29
976	122	877	17	-	
1,9	-1,8	-0,7	-	-	
2 783	68	607	780	-	14 7 30
2 772	70	607	795	-	
-0,4	2,7	-0,1	1,9	-	

4.1 Fläche für Vegetation nach Nutzungsart und regionaler Gliederung

Schl.- Nr.	Regionale Gliederung	Bodenfläche insgesamt			
			Vegetation	Landwirtschaft	Wald
			(30000)	(31000)	(32000)
14	Sachsen	1 844 997	1 534 746	1 003 045	495 945
14 5 11	Chemnitz, Stadt	22 105	11 951	8 304	3 250
14 5 21	Erzgebirgskreis	182 791	158 506	73 625	81 403
14 5 21 010	Amtsberg	2 327	2 029	1 348	647
14 5 21 020	Annaberg-Buchholz, Stadt	2 815	2 024	1 485	383
14 5 21 030	Aue, Stadt	2 092	1 250	428	774
14 5 21 040	Auerbach	828	676	464	195
14 5 21 050	Bad Schlema	1 551	1 026	412	540
14 5 21 060	Bärenstein	547	396	278	62
14 5 21 080	Bockau	1 915	1 744	366	1 357
14 5 21 090	Börmichen/Erzgeb.	1 545	1 456	314	1 138
14 5 21 110	Breitenbrunn/Erzgeb.	6 001	5 426	929	4 369
14 5 21 120	Burkhardtsdorf	2 119	1 773	1 386	367
14 5 21 130	Crottendorf	3 642	3 336	1 337	1 958
14 5 21 140	Deutschneudorf	807	695	230	448
14 5 21 150	Drebach	3 287	2 872	2 061	764
14 5 21 160	Ehrenfriedersdorf, Stadt	1 589	1 329	466	774
14 5 21 170	Eibenstock, Stadt	11 223	10 207	1 023	9 101
14 5 21 180	Elterlein, Stadt	4 574	4 236	1 940	2 108
14 5 21 200	Gelenau/Erzgeb.	2 111	1 888	954	912
14 5 21 210	Geyer, Stadt	1 856	1 657	350	1 273
14 5 21 220	Gornau/Erzgeb.	1 978	1 693	1 377	292
14 5 21 230	Gornsdorf	419	309	253	47
14 5 21 240	Großolbersdorf	2 257	2 023	1 480	513
14 5 21 250	Großrückerswalde	2 665	2 330	1 680	583
14 5 21 260	Grünhain-Beierfeld, Stadt	2 225	1 891	778	1 094
14 5 21 270	Grünhainichen	2 872	2 575	1 051	1 497
14 5 21 280	Heidersdorf	951	863	621	232
14 5 21 290	Hohndorf	524	392	299	71
14 5 21 310	Jahnsdorf/Erzgeb.	2 622	2 157	1 862	268
14 5 21 320	Johanngeorgenstadt, Stadt	2 958	2 522	292	2 183
14 5 21 330	Jöhstadt, Stadt	4 970	4 668	1 266	3 312
14 5 21 340	Königswalde	1 951	1 795	834	924
14 5 21 355	Lauter-Bernsbach, Stadt	3 028	2 601	812	1 752
14 5 21 370	Lößnitz, Stadt	3 049	2 643	1 453	1 143
14 5 21 380	Lugau/Erzgeb., Stadt	2 229	1 847	1 628	166
14 5 21 390	Marienberg, Stadt	13 350	11 903	4 818	6 614
14 5 21 400	Mildenaue	3 167	2 878	2 366	383
14 5 21 410	Neukirchen/Erzgeb.	2 014	1 587	1 319	246
14 5 21 420	Niederdorf	1 306	1 075	616	447
14 5 21 430	Niederwürschnitz	604	421	352	51
14 5 21 440	Oberwiesenthal, Kurort, Stadt	4 002	3 640	362	3 086
14 5 21 450	Oelsnitz/Erzgeb., Stadt	2 628	1 929	1 140	739
14 5 21 460	Olbernhau, Stadt	12 536	11 429	4 261	7 042
14 5 21 495	Pockau-Lengefeld, Stadt	8 343	7 317	3 796	3 447
14 5 21 500	Raschau-Markersbach	3 955	3 421	1 381	2 009
14 5 21 510	Scheibenberg, Stadt	900	777	519	209
14 5 21 520	Schleittau, Stadt	2 122	1 894	1 269	541
14 5 21 530	Schneeberg, Stadt	2 335	1 715	1 154	481
14 5 21 540	Schönheide	2 815	2 442	648	1 770

Darunter					Schl.- Nr.
davon					
Gehölz	Heide	Moor	Sumpf	Unland, vegetations- lose Fläche	
(33000)	(34000)	(35000)	(36000)	(37000)	
ha					
8 883	2 730	62	518	23 564	14
273	-	-	3	121	14 5 11
438	1	38	77	2 926	14 5 21
21	-	-	-	13	14 5 21 010
6	-	-	-	149	14 5 21 020
4	-	-	-	45	14 5 21 030
2	-	-	-	16	14 5 21 040
14	-	-	-	60	14 5 21 050
7	-	-	-	48	14 5 21 060
1	-	0	0	19	14 5 21 080
-	-	-	-	4	14 5 21 090
15	-	-	-	113	14 5 21 110
3	-	-	0	18	14 5 21 120
3	-	-	13	26	14 5 21 130
0	-	-	-	17	14 5 21 140
2	-	-	-	44	14 5 21 150
1	-	-	1	86	14 5 21 160
8	-	5	0	70	14 5 21 170
35	-	-	14	137	14 5 21 180
-	-	-	0	22	14 5 21 200
2	-	-	-	32	14 5 21 210
14	-	-	-	10	14 5 21 220
1	-	-	-	8	14 5 21 230
1	-	-	-	29	14 5 21 240
5	-	-	1	61	14 5 21 250
2	-	-	0	17	14 5 21 260
2	-	-	0	25	14 5 21 270
0	-	-	1	9	14 5 21 280
0	-	-	-	21	14 5 21 290
1	-	-	-	25	14 5 21 310
8	-	-	-	40	14 5 21 320
7	-	-	-	84	14 5 21 330
2	-	-	-	34	14 5 21 340
2	-	-	0	35	14 5 21 355
10	-	-	-	37	14 5 21 370
1	-	-	-	52	14 5 21 380
44	-	6	3	419	14 5 21 390
14	1	-	1	113	14 5 21 400
7	-	-	0	15	14 5 21 410
-	-	-	-	11	14 5 21 420
3	-	-	-	14	14 5 21 430
24	-	-	-	168	14 5 21 440
14	-	-	1	34	14 5 21 450
8	-	22	1	95	14 5 21 460
5	-	-	-	68	14 5 21 495
1	-	-	1	28	14 5 21 500
7	-	-	3	38	14 5 21 510
9	-	-	24	51	14 5 21 520
26	-	-	1	53	14 5 21 530
6	-	1	1	17	14 5 21 540

14 5 21 550	Schwarzenberg/Erzgeb., Stadt	4 631	3 748	1 625	2 039
14 5 21 560	Sehmatal	4 451	4 013	1 641	2 305
14 5 21 570	Seiffen/Erzgeb., Kurort	1 243	1 056	697	344
14 5 21 590	Stollberg/Erzgeb., Stadt	3 899	3 259	2 306	914
14 5 21 600	Stützengrün	2 829	2 390	849	1 512
14 5 21 610	Tannenberg	797	711	430	273
14 5 21 620	Thalheim/Erzgeb., Stadt	1 079	838	393	440
14 5 21 630	Thermalbad Wiesenbad	2 421	2 069	1 554	465
14 5 21 640	Thum, Stadt	1 890	1 621	1 075	525
14 5 21 670	Wolkenstein, Stadt	3 051	2 692	2 108	522
14 5 21 690	Zschopau, Stadt	2 279	1 814	1 239	543
14 5 21 700	Zschorlau	2 192	1 882	769	1 070
14 5 21 710	Zwönitz, Stadt	6 424	5 659	3 478	2 139
14 5 22	Mittelsachsen	211 685	185 222	150 327	33 137
14 5 22 010	Altmittweida	1 408	1 245	1 199	41
14 5 22 020	Augustusburg, Stadt	2 338	1 975	1 020	936
14 5 22 035	Bobritzsch-Hilbersdorf	5 512	4 981	4 543	372
14 5 22 050	Brand-Erbisdorf, Stadt	4 633	3 954	2 898	1 000
14 5 22 060	Burgstädt, Stadt	2 588	2 065	1 721	329
14 5 22 070	Claußnitz	2 138	1 805	1 643	139
14 5 22 080	Döbeln, Stadt	9 174	7 638	7 219	348
14 5 22 090	Dorfchemnitz	2 958	2 783	2 300	460
14 5 22 110	Eppendorf	3 388	3 062	2 847	185
14 5 22 120	Erlau	3 783	3 407	3 091	311
14 5 22 140	Flöha, Stadt	2 776	2 147	844	1 249
14 5 22 150	Frankenberg/Sa., Stadt	6 562	5 632	4 319	1 207
14 5 22 170	Frauenstein, Stadt	5 899	5 475	4 146	1 294
14 5 22 180	Freiberg, Stadt, Universitätsstadt	4 832	3 305	2 098	1 006
14 5 22 190	Geringswalde, Stadt	3 005	2 694	2 015	669
14 5 22 200	Großhartmannsdorf	3 221	2 868	2 376	476
14 5 22 210	Großschirma, Stadt	6 163	5 378	3 604	1 682
14 5 22 220	Großweitzschen	4 445	3 959	3 707	238
14 5 22 230	Hainichen, Stadt	5 174	4 462	4 114	313
14 5 22 240	Halsbrücke	4 104	3 623	3 223	313
14 5 22 250	Hartha, Stadt	5 440	4 867	4 365	477
14 5 22 260	Hartmannsdorf	1 029	624	521	79
14 5 22 280	Königsfeld	2 842	2 591	2 326	257
14 5 22 290	Königshain-Wiederau	3 104	2 852	2 554	292
14 5 22 300	Kriebstein	3 108	2 788	2 420	364
14 5 22 310	Leisnig, Stadt	7 808	6 884	6 319	503
14 5 22 320	Leubsdorf	3 447	3 115	2 145	952
14 5 22 330	Lichtenau	4 915	4 103	3 623	406
14 5 22 340	Lichtenberg/Erzgeb.	3 339	3 029	2 603	393
14 5 22 350	Lunzenau, Stadt	2 833	2 397	1 952	421
14 5 22 360	Mittweida, Stadt, Hochschulstadt	4 126	3 260	2 796	437
14 5 22 380	Mühlau	809	627	593	7
14 5 22 390	Mulda/Sa.	4 314	3 969	2 771	1 157
14 5 22 400	Neuhausen/Erzgeb.	4 809	4 398	1 812	2 554
14 5 22 420	Niederwiesa	1 639	1 266	938	319
14 5 22 430	Oberschöna	4 429	4 044	3 536	478
14 5 22 440	Oederan, Stadt	7 733	6 921	6 053	841
14 5 22 450	Ostrau	5 270	4 746	4 576	124
14 5 22 460	Penig, Stadt	6 337	5 212	4 593	580
14 5 22 470	Rechenberg-Bienenmühle	5 266	4 872	1 496	3 361
14 5 22 480	Reinsberg	4 971	4 585	4 029	536
14 5 22 490	Rochlitz, Stadt	2 376	1 905	1 390	489
14 5 22 500	Rossau	5 359	4 833	3 266	1 555
14 5 22 510	Roßwein, Stadt	4 410	3 790	3 439	337
14 5 22 520	Sayda, Stadt	3 530	3 316	2 011	1 286
14 5 22 530	Seelitz	3 122	2 848	2 633	208
14 5 22 540	Striegistal	7 723	6 987	5 945	997

9	-	-	0	75	14 5 21 550
26	-	-	8	34	14 5 21 560
0	-	-	0	14	14 5 21 570
12	-	-	-	27	14 5 21 590
11	-	1	0	18	14 5 21 600
0	-	-	0	9	14 5 21 610
1	-	-	-	5	14 5 21 620
6	-	-	0	43	14 5 21 630
4	-	-	1	16	14 5 21 640
3	-	-	0	58	14 5 21 670
3	-	-	-	30	14 5 21 690
8	-	3	-	31	14 5 21 700
6	-	-	0	35	14 5 21 710
508	7	1	22	1 221	14 5 22
0	-	-	-	6	14 5 22 010
4	-	-	0	15	14 5 22 020
6	-	-	0	60	14 5 22 035
6	-	-	0	50	14 5 22 050
2	-	0	1	12	14 5 22 060
4	-	-	0	20	14 5 22 070
29	1	-	-	41	14 5 22 080
-	-	-	-	24	14 5 22 090
3	-	-	2	25	14 5 22 110
2	-	-	-	3	14 5 22 120
14	-	1	0	39	14 5 22 140
78	-	-	-	28	14 5 22 150
1	-	-	0	34	14 5 22 170
16	-	-	7	179	14 5 22 180
0	2	-	-	7	14 5 22 190
1	-	-	-	15	14 5 22 200
29	-	-	-	63	14 5 22 210
2	-	-	0	11	14 5 22 220
22	-	-	-	13	14 5 22 230
8	-	-	-	79	14 5 22 240
18	-	-	-	7	14 5 22 250
15	-	-	-	8	14 5 22 260
1	-	-	0	7	14 5 22 280
2	-	-	2	3	14 5 22 290
1	-	-	0	3	14 5 22 300
37	2	-	-	22	14 5 22 310
1	-	-	0	16	14 5 22 320
43	-	-	0	31	14 5 22 330
2	-	-	-	31	14 5 22 340
8	-	-	-	16	14 5 22 350
6	-	-	-	22	14 5 22 360
24	-	-	-	3	14 5 22 380
1	-	-	-	40	14 5 22 390
1	-	-	-	31	14 5 22 400
2	-	-	0	7	14 5 22 420
2	-	-	-	27	14 5 22 430
8	-	-	1	18	14 5 22 440
3	1	-	-	42	14 5 22 450
24	-	-	0	14	14 5 22 460
3	-	-	-	12	14 5 22 470
2	-	-	0	18	14 5 22 480
3	0	-	-	23	14 5 22 490
5	-	-	1	7	14 5 22 500
3	-	-	-	11	14 5 22 510
0	-	-	4	15	14 5 22 520
3	0	-	0	4	14 5 22 530
21	0	-	-	25	14 5 22 540

14 5 22 550	Taura	1 111	931	880	48
14 5 22 570	Waldheim, Stadt	4 171	3 605	3 209	364
14 5 22 580	Wechselburg	2 566	2 290	1 929	340
14 5 22 590	Weißborn/Erzgeb.	2 257	2 011	1 745	250
14 5 22 600	Zettlitz	1 568	1 461	1 348	109
14 5 22 620	Zschaitz-Ottewig	1 826	1 641	1 584	50
14 5 23	Vogtlandkreis	141 242	123 081	65 563	55 020
14 5 23 010	Adorf/Vogtl., Stadt	4 292	3 824	1 743	1 991
14 5 23 020	Auerbach/Vogtl., Stadt	5 552	4 548	1 517	2 938
14 5 23 030	Bad Brambach	4 392	4 022	1 456	2 431
14 5 23 040	Bad Elster, Stadt	1 977	1 688	516	1 148
14 5 23 050	Bergen	834	744	287	442
14 5 23 060	Bösenbrunn	3 421	3 104	2 015	1 021
14 5 23 080	Eichigt	3 272	3 071	1 652	1 363
14 5 23 090	Ellefeld	455	307	252	48
14 5 23 100	Elsterberg, Stadt	2 510	2 208	1 502	687
14 5 23 120	Falkenstein/Vogtl., Stadt	3 106	2 594	1 292	1 268
14 5 23 130	Grünbach	2 754	2 468	188	2 253
14 5 23 150	Heinsdorfergrund	2 186	1 899	1 400	485
14 5 23 160	Klingenthal, Stadt	5 044	4 480	771	3 663
14 5 23 170	Lengenfeld, Stadt	4 698	4 008	2 851	1 044
14 5 23 190	Limbach	1 421	1 228	976	241
14 5 23 200	Markneukirchen, Stadt	6 906	6 359	2 352	3 935
14 5 23 230	Mühlental	3 964	3 770	2 161	1 585
14 5 23 245	Muldenhammer	5 609	5 211	471	4 636
14 5 23 260	Netzschkau, Stadt	1 251	1 013	728	271
14 5 23 270	Neuensalz	3 349	2 816	1 780	972
14 5 23 280	Neumark	1 731	1 429	1 228	181
14 5 23 290	Neustadt/Vogtl.	1 302	1 187	621	551
14 5 23 300	Oelsnitz/Vogtl., Stadt	5 367	4 280	3 168	1 018
14 5 23 310	Pausa-Mühltroff, Stadt	6 413	5 897	3 847	2 019
14 5 23 320	Plauen, Stadt	10 211	7 378	5 180	1 884
14 5 23 330	Pöhl	3 664	2 942	1 878	1 019
14 5 23 340	Reichenbach im Vogtland, Stadt	3 446	2 466	1 850	581
14 5 23 360	Rodewisch, Stadt	2 688	2 185	1 259	888
14 5 23 365	Rosenbach/Vogtl.	6 734	6 249	3 665	2 481
14 5 23 370	Schöneck/Vogtl., Stadt	5 506	5 127	1 474	3 593
14 5 23 380	Steinberg	2 037	1 808	863	919
14 5 23 410	Theuma	994	905	603	264
14 5 23 420	Tirpersdorf	1 956	1 775	1 196	559
14 5 23 430	Treuen, Stadt	4 374	3 720	2 255	1 418
14 5 23 440	Triebel/Vogtl.	4 309	4 092	2 453	1 445
14 5 23 450	Weischlitz	12 163	11 085	7 550	3 159
14 5 23 460	Werda	1 356	1 193	561	616
14 5 24	Zwickau	94 979	76 561	59 498	15 815
14 5 24 010	Bernsdorf	1 482	1 295	1 073	214
14 5 24 020	Callenberg	3 986	3 444	2 919	484
14 5 24 030	Crimmitschau, Stadt	6 115	5 070	4 599	440
14 5 24 040	Crinitzberg	1 881	1 719	1 243	451
14 5 24 050	Dennheritz	1 336	1 155	1 011	140
14 5 24 060	Fraureuth	2 260	1 921	1 798	113
14 5 24 070	Gersdorf	970	746	720	14
14 5 24 080	Glauchau, Stadt	5 162	3 746	2 602	1 002
14 5 24 090	Hartenstein, Stadt	3 670	3 244	1 978	1 223
14 5 24 100	Hartmannsdorf b. Kirchberg	2 717	2 508	714	1 770
14 5 24 110	Hirschfeld	1 898	1 637	1 099	520
14 5 24 120	Hohenstein-Ernstthal, Stadt	1 858	1 232	683	536
14 5 24 130	Kirchberg, Stadt	3 957	3 480	2 704	709
14 5 24 140	Langenbernsdorf	3 637	3 281	2 686	584
14 5 24 150	Langenweißbach	2 262	2 016	1 361	626
14 5 24 160	Lichtenstein/Sa., Stadt	1 547	1 158	851	289

1	-	-	-	1	14 5 22 550
25	0	-	-	6	14 5 22 570
13	-	-	2	6	14 5 22 580
1	-	-	-	14	14 5 22 590
1	0	-	-	2	14 5 22 600
1	-	-	-	6	14 5 22 620
225	228	8	19	2 018	14 5 23
3	1	1	0	85	14 5 23 010
9	-	4	0	79	14 5 23 020
4	-	-	2	128	14 5 23 030
4	-	-	-	20	14 5 23 040
0	-	-	-	14	14 5 23 050
4	0	-	4	59	14 5 23 060
17	-	0	0	39	14 5 23 080
1	-	-	-	7	14 5 23 090
1	-	-	-	18	14 5 23 100
1	0	-	1	31	14 5 23 120
-	-	-	0	27	14 5 23 130
3	-	-	-	11	14 5 23 150
2	-	-	-	44	14 5 23 160
1	-	-	3	109	14 5 23 170
0	-	-	-	11	14 5 23 190
1	1	2	2	65	14 5 23 200
1	-	-	-	23	14 5 23 230
1	-	-	-	102	14 5 23 245
0	-	-	-	13	14 5 23 260
1	-	-	-	63	14 5 23 270
0	0	-	0	20	14 5 23 280
2	-	-	0	13	14 5 23 290
9	-	-	2	83	14 5 23 300
2	-	-	-	29	14 5 23 310
30	70	-	0	214	14 5 23 320
3	-	0	-	42	14 5 23 330
5	-	-	0	29	14 5 23 340
1	-	-	0	37	14 5 23 360
2	48	-	0	54	14 5 23 365
0	-	-	-	59	14 5 23 370
0	-	-	1	25	14 5 23 380
1	-	-	1	36	14 5 23 410
3	-	-	-	17	14 5 23 420
4	-	-	-	43	14 5 23 430
73	0	-	0	121	14 5 23 440
35	108	-	-	234	14 5 23 450
0	-	-	1	15	14 5 23 460
178	7	0	4	1 059	14 5 24
0	-	-	0	7	14 5 24 010
2	0	-	-	39	14 5 24 020
8	0	-	0	22	14 5 24 030
0	-	-	-	25	14 5 24 040
0	-	-	-	4	14 5 24 050
2	0	-	0	6	14 5 24 060
3	-	-	-	10	14 5 24 070
40	-	-	-	101	14 5 24 080
1	-	-	0	41	14 5 24 090
0	-	-	-	25	14 5 24 100
3	-	-	-	14	14 5 24 110
0	-	-	-	12	14 5 24 120
2	-	-	0	65	14 5 24 130
1	-	-	0	10	14 5 24 140
0	-	-	-	28	14 5 24 150
6	-	-	-	12	14 5 24 160

14 5 24 170	Lichtentanne	2 732	2 325	1 940	369
14 5 24 180	Limbach-Oberfrohna, Stadt	5 021	3 871	3 312	514
14 5 24 190	Meerane, Stadt	1 981	1 290	1 171	107
14 5 24 200	Mülsen	4 970	4 371	3 730	558
14 5 24 210	Neukirchen/Pleiße	1 689	1 413	1 275	126
14 5 24 220	Niederfrohna	1 011	862	819	30
14 5 24 230	Oberlungwitz, Stadt	1 468	1 128	1 100	20
14 5 24 240	Oberwiera	1 434	1 315	1 301	10
14 5 24 250	Reinsdorf	2 125	1 714	1 554	117
14 5 24 260	Remse	1 479	1 282	1 000	258
14 5 24 270	Schönberg	1 543	1 446	1 421	17
14 5 24 280	St. Egidien	2 126	1 731	1 392	312
14 5 24 290	Waldenburg, Stadt	2 506	2 181	1 694	448
14 5 24 300	Werdau, Stadt	6 563	5 414	2 934	2 436
14 5 24 310	Wildenfels, Stadt	2 069	1 756	1 550	174
14 5 24 320	Wilkau-Haßlau, Stadt	1 265	829	649	166
14 5 24 330	Zwickau, Stadt	10 258	5 983	4 613	1 038
14 6 12	Dresden, Stadt	32 848	18 285	10 605	7 169
14 6 25	Bautzen	239 560	198 671	109 823	82 612
14 6 25 010	Arnsdorf	3 587	3 144	2 091	1 030
14 6 25 020	Bautzen, Stadt	6 667	4 159	3 817	253
14 6 25 030	Bernsdorf, Stadt	5 987	5 001	1 690	3 197
14 6 25 040	Bischofswerda, Stadt	4 621	3 801	3 078	670
14 6 25 060	Burkau	3 190	2 822	2 355	441
14 6 25 080	Crostitz	1 333	1 223	1 119	98
14 6 25 090	Cunewalde	2 665	2 301	1 178	1 107
14 6 25 100	Demitz-Thumitz	2 109	1 788	1 373	352
14 6 25 110	Doberschau-Gaußig	4 048	3 616	2 798	806
14 6 25 120	Elsterheide	12 752	7 851	3 275	3 960
14 6 25 130	Elstra, Stadt	3 263	2 947	2 052	873
14 6 25 140	Frankenthal	943	854	765	85
14 6 25 150	Göda	4 327	3 878	3 667	187
14 6 25 160	Großdubrau	5 422	4 353	2 612	1 668
14 6 25 170	Großharthau	3 728	3 406	2 084	1 302
14 6 25 180	Großnaundorf	1 499	1 427	955	467
14 6 25 190	Großpostwitz/O.L.	1 648	1 412	987	412
14 6 25 200	Großröhrsdorf, Stadt	4 094	3 394	2 337	1 043
14 6 25 220	Haselbachtal	3 750	3 360	2 176	1 167
14 6 25 230	Hochkirch	4 175	3 859	2 916	915
14 6 25 240	Hoyerswerda, Stadt	9 544	7 254	1 992	4 926
14 6 25 250	Kamenz, Stadt	5 325	4 057	2 703	1 272
14 6 25 270	Königsbrück, Stadt	7 848	7 384	1 025	5 889
14 6 25 280	Königswartha	4 717	3 569	2 102	1 396
14 6 25 290	Kubschütz	4 364	3 786	3 219	536
14 6 25 300	Laußnitz	6 381	5 810	974	4 820
14 6 25 310	Lauta, Stadt	4 213	3 061	700	2 149
14 6 25 320	Lichtenberg	1 472	1 344	1 128	206
14 6 25 330	Lohsa	13 453	9 904	3 062	6 100
14 6 25 340	Malschwitz	9 327	7 984	4 855	2 972
14 6 25 350	Nebelschütz	2 293	2 081	1 263	804
14 6 25 360	Neschwitz	4 601	4 116	2 647	1 424
14 6 25 370	Neukirch	3 947	3 706	1 841	1 557
14 6 25 380	Neukirch/Lausitz	2 130	1 782	1 052	714
14 6 25 390	Obergurig	982	779	544	233
14 6 25 410	Ohorn	1 199	998	405	590
14 6 25 420	Oßling	4 371	3 702	1 629	1 988
14 6 25 430	Ottendorf-Okrilla	2 593	1 861	1 447	395
14 6 25 440	Panschwitz-Kuckau	2 335	2 147	2 005	132
14 6 25 450	Pulsnitz, Stadt	2 675	2 284	1 707	562
14 6 25 460	Puschwitz	1 179	971	842	120
14 6 25 470	Räckelwitz	1 151	1 010	704	304

5	-	-	-	11	14 5 24 170
5	-	-	0	40	14 5 24 180
9	-	-	-	3	14 5 24 190
4	-	-	-	79	14 5 24 200
3	-	-	-	9	14 5 24 210
6	-	-	-	6	14 5 24 220
2	-	-	-	7	14 5 24 230
0	0	-	-	3	14 5 24 240
1	-	-	0	42	14 5 24 250
1	3	-	-	19	14 5 24 260
-	-	-	-	9	14 5 24 270
1	-	0	-	26	14 5 24 280
3	-	-	-	35	14 5 24 290
18	3	-	3	21	14 5 24 300
1	-	-	-	31	14 5 24 310
2	-	-	-	12	14 5 24 320
47	-	-	-	284	14 5 24 330
203	35	-	1	272	14 6 12
1 241	31	5	179	4 780	14 6 25
3	4	-	-	15	14 6 25 010
48	-	-	0	41	14 6 25 020
22	-	-	-	92	14 6 25 030
17	-	-	7	29	14 6 25 040
6	-	-	0	20	14 6 25 060
1	-	-	-	4	14 6 25 080
3	-	-	1	12	14 6 25 090
1	-	-	1	61	14 6 25 100
5	-	-	-	7	14 6 25 110
295	0	-	-	320	14 6 25 120
4	-	-	-	18	14 6 25 130
0	-	-	0	3	14 6 25 140
16	-	-	3	6	14 6 25 150
10	1	-	32	31	14 6 25 160
3	-	-	2	15	14 6 25 170
0	-	-	-	4	14 6 25 180
8	-	-	-	4	14 6 25 190
5	-	-	0	8	14 6 25 200
2	-	-	-	15	14 6 25 220
17	-	-	1	9	14 6 25 230
77	1	-	-	257	14 6 25 240
10	-	-	1	70	14 6 25 250
10	2	-	0	458	14 6 25 270
17	0	-	10	43	14 6 25 280
23	-	-	1	7	14 6 25 290
0	-	-	1	16	14 6 25 300
44	18	-	-	150	14 6 25 310
6	-	-	-	3	14 6 25 320
156	-	0	-	585	14 6 25 330
37	-	-	17	103	14 6 25 340
1	-	1	2	11	14 6 25 350
2	-	-	23	21	14 6 25 360
1	4	-	2	301	14 6 25 370
6	-	-	1	10	14 6 25 380
1	-	-	-	1	14 6 25 390
2	-	-	0	1	14 6 25 410
3	0	0	1	81	14 6 25 420
6	-	-	-	13	14 6 25 430
0	0	-	-	9	14 6 25 440
4	-	-	1	10	14 6 25 450
7	-	-	0	2	14 6 25 460
0	-	-	1	0	14 6 25 470

14 6 25 480	Radeberg, Stadt	2 983	2 145	1 863	258
14 6 25 490	Radibor	6 199	5 426	3 568	1 798
14 6 25 500	Ralbitz-Rosenthal	3 174	2 960	1 592	1 357
14 6 25 510	Rammenau	1 076	917	687	220
14 6 25 525	Schirgiswalde-Kirschau, Stadt	2 434	2 008	1 230	761
14 6 25 530	Schmölln-Putzkau	3 293	2 895	1 566	1 285
14 6 25 540	Schönteichen	4 505	4 045	2 108	1 770
14 6 25 550	Schwepnitz	5 603	5 072	1 309	2 738
14 6 25 560	Sohland a. d. Spree	3 730	3 180	1 932	1 231
14 6 25 570	Spreetal	10 886	8 408	807	6 927
14 6 25 580	Steina	1 251	1 129	894	230
14 6 25 590	Steinigtwolmsdorf	1 803	1 593	892	663
14 6 25 600	Wachau	3 811	3 381	2 552	808
14 6 25 610	Weißenberg, Stadt	5 096	4 553	4 036	472
14 6 25 630	Wilthen, Stadt	1 704	1 449	681	765
14 6 26	Görlitz	211 141	172 578	93 933	74 574
14 6 25 640	Wittichenau, Stadt	6 102	5 326	2 933	2 204
14 6 26 010	Bad Muskau, Stadt	1 538	1 035	399	624
14 6 26 020	Beiersdorf	645	496	336	146
14 6 26 030	Bernstadt a. d. Eigen, Stadt	5 200	4 821	3 740	1 072
14 6 26 050	Bertsdorf-Hörnitz	1 800	1 591	1 345	204
14 6 26 060	Boxberg/O.L.	21 768	15 267	3 384	10 713
14 6 26 070	Dürrhennersdorf	1 071	929	714	213
14 6 26 085	Ebersbach-Neugersdorf, Stadt	2 045	1 123	768	334
14 6 26 100	Gablenz	1 474	1 252	650	597
14 6 26 110	Görlitz, Stadt	6 752	3 419	2 914	359
14 6 26 120	Groß Düben	1 506	1 213	755	429
14 6 26 140	Großschönau	2 382	1 892	1 260	611
14 6 26 150	Großschweidnitz	747	579	503	71
14 6 26 160	Hähnichen	4 977	4 220	1 548	2 467
14 6 26 170	Hainewalde	1 296	1 109	767	322
14 6 26 180	Herrnhut, Stadt	7 413	6 684	4 835	1 813
14 6 26 190	Hohendubrau	4 554	4 091	2 391	1 607
14 6 26 200	Horka	4 101	3 530	1 973	1 513
14 6 26 210	Jonsdorf, Kurort	903	780	121	653
14 6 26 230	Kodersdorf	4 254	3 532	2 497	999
14 6 26 240	Königshain	1 958	1 800	1 183	592
14 6 26 245	Kottmar	4 734	4 049	3 096	931
14 6 26 250	Krauschwitz i.d. O.L.	10 683	9 875	1 125	8 633
14 6 26 260	Kreba-Neudorf	3 165	2 461	635	1 769
14 6 26 270	Lawalde	1 455	1 262	880	378
14 6 26 280	Leutersdorf	1 708	1 432	1 152	253
14 6 26 290	Löbau, Stadt	7 890	6 628	5 917	612
14 6 26 300	Markersdorf	6 254	5 399	4 604	725
14 6 26 310	Mittelherwigsdorf	3 645	3 174	2 960	184
14 6 26 320	Mücka	2 435	2 146	739	1 376
14 6 26 330	Neißeau	4 737	4 331	2 949	1 340
14 6 26 350	Neusalza-Spremberg, Stadt	2 291	1 998	1 222	763
14 6 26 370	Niesky, Stadt	5 381	4 247	1 548	2 596
14 6 26 390	Oderwitz	3 591	3 085	2 431	620
14 6 26 400	Olbersdorf	1 516	1 113	494	362
14 6 26 410	Oppach	799	629	420	201
14 6 26 420	Ostritz, Stadt	2 348	2 043	1 212	798
14 6 26 430	Oybin	1 828	1 626	175	1 446
14 6 26 440	Quitzdorf am See	3 634	2 665	1 233	1 376
14 6 26 450	Reichenbach/O.L., Stadt	6 264	5 643	4 672	949
14 6 26 460	Rietschen	7 319	6 208	1 941	4 124
14 6 26 470	Rosenbach	2 356	2 113	1 739	369
14 6 26 480	Rothenburg/O.L., Stadt	7 240	5 912	3 001	2 802
14 6 26 490	Schleife	4 200	3 748	1 365	2 360
14 6 26 500	Schönau-Berzdorf a. d. Eigen	2 781	1 949	1 643	290

6	-	-	-	19	14 6 25 480
9	-	-	16	36	14 6 25 490
0	-	-	-	10	14 6 25 500
1	-	-	0	9	14 6 25 510
10	-	-	-	7	14 6 25 525
7	-	-	5	32	14 6 25 530
64	0	-	12	91	14 6 25 540
1	2	-	36	987	14 6 25 550
3	-	-	-	14	14 6 25 560
176	-	-	-	497	14 6 25 570
0	-	-	-	4	14 6 25 580
28	-	-	2	8	14 6 25 590
9	-	3	0	9	14 6 25 600
14	-	-	0	30	14 6 25 610
2	-	-	-	1	14 6 25 630
1 776	84	10	82	2 118	14 6 26
30	-	-	-	159	14 6 25 640
7	-	-	-	4	14 6 26 010
11	-	-	-	4	14 6 26 020
3	-	-	-	6	14 6 26 030
5	-	-	-	38	14 6 26 050
748	75	-	14	334	14 6 26 060
2	-	-	0	0	14 6 26 070
17	-	-	-	3	14 6 26 085
2	1	-	-	1	14 6 26 100
62	-	-	7	77	14 6 26 110
3	-	-	4	22	14 6 26 120
5	-	-	-	16	14 6 26 140
3	-	-	-	1	14 6 26 150
7	-	-	1	197	14 6 26 160
0	-	-	-	20	14 6 26 170
12	-	-	0	24	14 6 26 180
9	-	-	1	84	14 6 26 190
7	-	-	0	37	14 6 26 200
0	-	-	-	6	14 6 26 210
23	-	-	-	13	14 6 26 230
1	-	-	-	24	14 6 26 240
11	2	-	1	9	14 6 26 245
47	0	6	3	61	14 6 26 250
2	-	-	3	53	14 6 26 260
1	-	-	-	3	14 6 26 270
10	-	-	-	16	14 6 26 280
33	0	-	-	66	14 6 26 290
11	-	-	2	58	14 6 26 300
8	-	-	0	20	14 6 26 310
7	-	-	-	24	14 6 26 320
2	-	-	-	40	14 6 26 330
7	-	-	-	7	14 6 26 350
13	5	-	-	85	14 6 26 370
10	-	-	-	24	14 6 26 390
251	-	-	1	5	14 6 26 400
3	-	-	0	4	14 6 26 410
1	-	-	-	32	14 6 26 420
2	-	-	-	3	14 6 26 430
0	1	-	-	55	14 6 26 440
2	-	-	0	20	14 6 26 450
36	-	-	0	108	14 6 26 460
5	-	-	0	0	14 6 26 470
14	-	3	0	91	14 6 26 480
6	-	-	-	17	14 6 26 490
2	-	-	-	13	14 6 26 500

14 6 26 510	Schönbach	910	769	545	221
14 6 26 520	Schöpstal	2 973	2 527	2 276	217
14 6 26 530	Seiffenhensdorf, Stadt	1 912	1 597	1 353	220
14 6 26 560	Trebendorf	3 205	2 591	472	1 921
14 6 26 570	Vierkirchen	3 541	3 138	2 340	773
14 6 26 580	Waldhufen	5 876	4 925	3 102	1 746
14 6 26 590	Weißkeißel	5 068	4 659	806	3 815
14 6 26 600	Weißwasser/O.L., Stadt	6 342	4 307	183	3 856
14 6 26 610	Zittau, Stadt	6 675	4 966	3 620	1 206
14 6 27	Meißen	145 459	124 372	101 168	18 843
14 6 27 010	Coswig, Stadt	2 588	1 658	946	668
14 6 27 020	Diera-Zehren	4 321	3 788	3 346	383
14 6 27 030	Ebersbach	8 438	7 747	6 376	1 319
14 6 27 040	Glaubitz	1 400	1 169	1 004	147
14 6 27 050	Gröditz, Stadt	2 894	2 373	2 081	277
14 6 27 060	Großenhain, Stadt	13 036	11 415	9 897	1 143
14 6 27 070	Hirschstein	3 457	3 164	3 094	52
14 6 27 080	Käbschütztal	5 048	4 668	4 487	146
14 6 27 100	Klipphausen	11 167	9 973	8 883	986
14 6 27 110	Lampertswalde	6 365	5 886	4 520	1 330
14 6 27 130	Lommatzsch, Stadt	6 663	6 156	6 008	100
14 6 27 140	Meißen, Stadt	3 092	1 932	1 596	142
14 6 27 150	Moritzburg	4 649	3 625	1 701	1 873
14 6 27 170	Niederau	3 526	3 085	2 593	468
14 6 27 180	Nossen, Stadt	12 274	10 889	9 623	1 179
14 6 27 190	Nünchritz	3 128	2 552	2 308	211
14 6 27 200	Priestewitz	6 129	5 625	5 354	242
14 6 27 210	Radebeul, Stadt	2 614	1 332	937	366
14 6 27 220	Radeburg, Stadt	5 401	4 600	3 474	1 073
14 6 27 230	Riesa, Stadt	5 891	4 202	4 069	62
14 6 27 240	Röderaue	2 887	2 458	1 816	614
14 6 27 250	Schönfeld	3 916	3 433	1 929	1 488
14 6 27 260	Stauchitz	3 248	2 885	2 775	91
14 6 27 270	Strehla, Stadt	3 028	2 600	2 517	53
14 6 27 290	Thiendorf	7 448	6 484	4 138	2 287
14 6 27 310	Weinböhla	1 902	1 414	712	689
14 6 27 340	Wülknitz	2 786	2 371	2 163	197
14 6 27 360	Zeithain	8 162	6 891	2 825	1 257
14 6 28	Sächsische Schweiz-Osterzgebirge	165 419	147 351	86 779	58 700
14 6 28 010	Altenberg, Stadt	14 589	13 347	5 281	7 769
14 6 28 020	Bad Gottleuba-Berggießhübel, Stadt	8 872	8 100	4 007	3 969
14 6 28 030	Bad Schandau, Stadt	4 676	4 217	748	3 411
14 6 28 040	Bahretal	3 646	3 285	2 508	660
14 6 28 050	Bannewitz	2 576	2 025	1 894	103
14 6 28 060	Dippoldiswalde, Stadt	10 399	9 203	6 849	2 275
14 6 28 070	Dohma	1 953	1 721	1 287	373
14 6 28 080	Dohna, Stadt	2 859	2 384	2 043	270
14 6 28 090	Dorfhain	625	552	463	87
14 6 28 100	Dürrröhrsdorf-Dittersbach	4 350	3 936	3 248	670
14 6 28 110	Freital, Stadt	4 045	2 799	1 926	807
14 6 28 130	Glashütte, Stadt	9 564	8 908	5 667	3 112
14 6 28 140	Gohrisch	3 487	3 294	984	2 303
14 6 28 150	Hartmannsdorf-Reichenau	2 837	2 592	1 818	765
14 6 28 160	Heidenau, Stadt	1 107	570	503	52
14 6 28 170	Hermisdorf/Erzgeb.	2 006	1 875	1 245	615
14 6 28 190	Hohnstein, Stadt	6 464	6 074	3 640	2 416
14 6 28 205	Klingenberg	8 674	7 936	6 548	1 366
14 6 28 210	Königstein/Sächs. Schw., Stadt	2 704	2 281	571	1 690
14 6 28 220	Kreischa	2 892	2 568	2 096	458
14 6 28 230	Liebstadt, Stadt	3 736	3 546	2 446	1 046
14 6 28 240	Lohmen	2 590	2 377	1 088	1 251

2	-	-	-	0	14 6 26 510
25	-	-	1	9	14 6 26 520
2	-	-	-	22	14 6 26 530
134	-	-	-	64	14 6 26 560
3	-	1	5	17	14 6 26 570
16	1	-	0	60	14 6 26 580
25	-	-	6	6	14 6 26 590
113	0	-	33	123	14 6 26 600
47	-	-	-	94	14 6 26 610
963	2 291	-	12	1 094	14 6 27
16	-	-	-	28	14 6 27 010
8	2	-	0	50	14 6 27 020
5	-	-	-	47	14 6 27 030
2	-	-	-	16	14 6 27 040
1	2	-	-	12	14 6 27 050
24	167	-	0	182	14 6 27 060
3	-	-	-	14	14 6 27 070
7	-	-	-	27	14 6 27 080
51	-	-	0	52	14 6 27 100
1	0	-	-	34	14 6 27 110
6	-	-	0	43	14 6 27 130
150	-	-	-	44	14 6 27 140
4	-	-	2	45	14 6 27 150
7	-	-	-	17	14 6 27 170
37	-	-	0	51	14 6 27 180
5	-	-	0	29	14 6 27 190
6	2	-	1	21	14 6 27 200
9	-	-	-	21	14 6 27 210
22	-	-	0	31	14 6 27 220
29	8	-	-	33	14 6 27 230
1	1	-	1	25	14 6 27 240
3	1	-	2	10	14 6 27 250
6	-	-	0	13	14 6 27 260
1	-	-	-	30	14 6 27 270
12	2	-	6	40	14 6 27 290
5	0	-	0	8	14 6 27 310
5	0	-	1	5	14 6 27 340
537	2 106	-	-	165	14 6 27 360
423	4	-	24	1 420	14 6 28
25	-	-	21	251	14 6 28 010
34	-	-	-	91	14 6 28 020
4	-	-	-	54	14 6 28 030
72	-	-	0	45	14 6 28 040
12	-	-	0	16	14 6 28 050
13	-	-	-	65	14 6 28 060
2	-	-	-	60	14 6 28 070
43	-	-	0	29	14 6 28 080
-	-	-	-	2	14 6 28 090
1	-	-	0	17	14 6 28 100
15	2	-	-	50	14 6 28 110
17	-	-	1	112	14 6 28 130
4	-	-	-	4	14 6 28 140
0	-	-	-	9	14 6 28 150
2	-	-	-	12	14 6 28 160
1	-	-	-	15	14 6 28 170
1	-	-	-	17	14 6 28 190
2	-	-	-	20	14 6 28 205
3	-	-	-	16	14 6 28 210
4	-	-	0	11	14 6 28 220
6	-	-	0	48	14 6 28 230
0	-	-	-	38	14 6 28 240

14 6 28 250	Müglitztal	2 101	1 917	1 480	418
14 6 28 260	Neustadt in Sachsen, Stadt	8 312	7 299	4 365	2 843
14 6 28 270	Pirna, Stadt	5 306	3 499	2 388	972
14 6 28 300	Rabenau, Stadt	3 073	2 798	1 438	1 349
14 6 28 310	Rathen, Kurort	356	258	104	149
14 6 28 320	Rathmannsdorf	439	382	272	106
14 6 28 330	Reinhardtsdorf-Schöna	3 176	2 975	883	2 082
14 6 28 340	Rosenthal-Bielatal	4 661	4 436	1 031	3 399
14 6 28 360	Sebnitz, Stadt	8 823	8 139	3 084	4 925
14 6 28 370	Stadt Wehlen, Stadt	1 085	926	754	140
14 6 28 380	Stolpen, Stadt	6 089	5 582	4 823	728
14 6 28 390	Struppen	2 065	1 826	1 421	388
14 6 28 400	Tharandt, Stadt	7 122	6 696	1 330	5 343
14 6 28 410	Wilsdruff, Stadt	8 160	7 025	6 546	393
14 7 13	Leipzig, Stadt	29 780	12 421	9 971	1 936
14 7 29	Leipzig	165 132	130 224	102 924	22 476
14 7 29 010	Bad Lausick, Stadt	7 003	6 190	4 712	1 420
14 7 29 020	Belgershain	2 280	2 014	1 728	268
14 7 29 030	Bennewitz	4 680	3 914	2 547	1 281
14 7 29 040	Böhlen, Stadt	2 456	1 581	855	437
14 7 29 050	Borna, Stadt	6 244	3 648	2 437	740
14 7 29 060	Borsdorf	1 564	1 072	1 038	25
14 7 29 070	Brandis, Stadt	3 489	2 488	1 690	603
14 7 29 080	Colditz, Stadt	8 409	7 298	4 990	2 242
14 7 29 100	Elstertrebnitz	1 166	662	585	71
14 7 29 140	Froburg, Stadt	10 851	9 510	7 773	1 628
14 7 29 150	Geithain, Stadt	5 471	4 689	4 447	214
14 7 29 160	Grimma, Stadt	21 825	18 660	15 257	3 111
14 7 29 170	Groitzsch, Stadt	7 017	4 705	3 936	257
14 7 29 190	Großpösna	4 155	2 713	1 860	495
14 7 29 220	Kitzscher, Stadt	2 904	2 476	2 171	257
14 7 29 230	Kohren-Sahlis, Stadt	3 680	3 291	2 783	496
14 7 29 245	Lossatal	11 115	10 035	7 741	2 123
14 7 29 250	Machern	3 892	3 152	2 535	585
14 7 29 260	Markkleeberg, Stadt	3 144	1 575	705	591
14 7 29 270	Markranstädt, Stadt	5 846	4 629	4 433	157
14 7 29 300	Naunhof, Stadt	3 972	3 148	1 990	1 099
14 7 29 320	Neukieritzsch	5 710	3 017	2 000	573
14 7 29 330	Otterwisch	2 276	2 072	1 627	406
14 7 29 340	Parthenstein	3 505	2 885	2 380	432
14 7 29 350	Pegau, Stadt	4 880	3 950	3 683	71
14 7 29 360	Regis-Breitungen, Stadt	2 637	1 225	677	472
14 7 29 370	Rötha, Stadt	4 616	3 552	2 766	413
14 7 29 380	Thallwitz	5 310	4 668	4 174	417
14 7 29 400	Trebsen/Mulde, Stadt	3 503	2 933	2 131	714
14 7 29 410	Wurzen, Stadt	6 904	5 708	5 196	401
14 7 29 430	Zwenkau, Stadt	4 630	2 766	2 074	476
14 7 30	Nordsachsen	202 856	175 524	130 528	41 010
14 7 30 010	Arzberg	5 855	5 382	4 703	595
14 7 30 020	Bad Düben, Stadt	4 581	3 781	2 423	1 250
14 7 30 030	Beilrode	9 332	8 590	5 841	2 641
14 7 30 045	Belgern-Schildau, Stadt	15 898	14 618	8 675	5 840
14 7 30 050	Cavertitz	6 916	6 445	4 713	1 689
14 7 30 060	Dahlen, Stadt	7 187	6 606	4 249	2 326
14 7 30 070	Delitzsch, Stadt	8 592	6 306	4 981	822
14 7 30 080	Doberschütz	7 780	6 922	4 796	2 027
14 7 30 090	Dommitzsch, Stadt	3 044	2 633	2 101	416
14 7 30 100	Dreiheide	3 361	3 074	2 399	497
14 7 30 110	Eilenburg, Stadt	4 684	3 305	2 969	177
14 7 30 120	Elsnig	3 690	3 259	2 859	275
14 7 30 140	Jesewitz	5 244	4 749	4 509	182

0	-	-	-	20	14 6 28 250
65	-	-	-	25	14 6 28 260
32	2	-	-	106	14 6 28 270
1	-	-	1	9	14 6 28 300
0	-	-	-	5	14 6 28 310
-	-	-	-	4	14 6 28 320
1	-	-	-	9	14 6 28 330
1	0	-	-	6	14 6 28 340
4	-	-	-	126	14 6 28 360
0	-	-	-	32	14 6 28 370
3	-	-	2	27	14 6 28 380
14	-	-	-	3	14 6 28 390
4	-	-	0	19	14 6 28 400
38	-	-	-	47	14 6 28 410
273	2	-	9	231	14 7 13
1 613	12	0	41	3 158	14 7 29
13	-	-	0	44	14 7 29 010
4	-	-	1	13	14 7 29 020
7	0	-	0	78	14 7 29 030
27	-	-	8	253	14 7 29 040
96	-	-	-	375	14 7 29 050
2	-	-	0	6	14 7 29 060
19	0	-	-	177	14 7 29 070
12	4	0	-	50	14 7 29 080
6	-	-	-	0	14 7 29 100
47	-	-	0	61	14 7 29 140
9	1	-	0	18	14 7 29 150
121	-	-	0	170	14 7 29 160
262	-	-	1	248	14 7 29 170
95	-	-	-	262	14 7 29 190
39	-	-	-	9	14 7 29 220
6	1	-	-	6	14 7 29 230
91	-	-	2	78	14 7 29 245
13	-	-	-	19	14 7 29 250
65	1	-	19	194	14 7 29 260
22	-	-	-	16	14 7 29 270
42	-	-	-	18	14 7 29 300
209	-	-	1	234	14 7 29 320
27	-	-	-	11	14 7 29 330
48	-	-	-	24	14 7 29 340
69	-	-	1	126	14 7 29 350
53	6	-	1	16	14 7 29 360
68	-	-	5	300	14 7 29 370
18	-	-	1	57	14 7 29 380
25	-	-	0	63	14 7 29 400
25	1	-	0	86	14 7 29 410
72	-	-	-	144	14 7 29 430
769	28	0	46	3 144	14 7 30
1	-	-	-	83	14 7 30 010
6	6	0	0	96	14 7 30 020
5	2	-	25	75	14 7 30 030
7	0	-	0	96	14 7 30 045
6	-	-	0	38	14 7 30 050
15	-	-	-	16	14 7 30 060
189	6	-	-	308	14 7 30 070
6	-	-	-	93	14 7 30 080
25	7	-	-	84	14 7 30 090
0	1	0	-	177	14 7 30 100
43	0	-	-	116	14 7 30 110
6	0	-	2	116	14 7 30 120
4	0	-	8	47	14 7 30 140

14 7 30 150	Krostitz	4 321	3 840	3 809	20
14 7 30 160	Laußig	10 340	9 554	4 528	4 821
14 7 30 170	Liebschützberg	6 866	6 373	6 066	282
14 7 30 180	Löbnitz	3 739	2 315	1 731	315
14 7 30 190	Mockrehna	11 582	10 792	6 791	3 760
14 7 30 200	Mügeln, Stadt	5 508	4 748	4 633	80
14 7 30 210	Naundorf	3 692	3 373	3 286	84
14 7 30 230	Oschatz, Stadt	5 544	4 388	3 788	503
14 7 30 250	Rackwitz	3 585	2 883	2 712	52
14 7 30 270	Schkeuditz, Stadt	8 147	5 368	4 415	597
14 7 30 280	Schönwölkau	4 941	4 479	4 334	105
14 7 30 300	Taucha, Stadt	3 323	2 423	2 208	111
14 7 30 310	Torgau, Stadt	10 281	8 277	6 416	1 642
14 7 30 320	Trossin	7 968	7 583	2 779	4 785
14 7 30 330	Wermsdorf	10 462	9 386	5 110	4 204
14 7 30 340	Wiedemar	9 555	7 946	7 557	41
14 7 30 360	Zschepplin	6 836	6 124	5 149	873

		94			
1	-	-	-	9	14 7 30 150
4	0	0	-	201	14 7 30 160
2	1	-	-	23	14 7 30 170
22	-	-	1	247	14 7 30 180
6	-	-	-	235	14 7 30 190
2	0	-	-	33	14 7 30 200
1	0	-	0	2	14 7 30 210
9	-	-	-	87	14 7 30 230
40	-	-	-	79	14 7 30 250
128	0	-	-	228	14 7 30 270
1	0	-	-	39	14 7 30 280
15	0	-	0	88	14 7 30 300
45	-	-	5	170	14 7 30 310
2	-	-	0	17	14 7 30 320
17	-	-	4	52	14 7 30 330
158	-	-	-	191	14 7 30 340
5	2	-	-	96	14 7 30 360

4.2 Anteile der Fläche für Vegetation und ihrer Nutzungsarten an der Bodenfläche nach regionaler Gliederung

Schl.- Nr.	Regionale Gliederung	Bodenfläche insgesamt	Anteil an der Fläche		
			Vegetation	Nutzungsarten	
				Landwirtschaft	Wald
			(30000)	(31000)	(32000)
		ha			
14	Sachsen	1 844 997	83,2	54,4	26,9
14 5 11	Chemnitz, Stadt	22 105	54,1	37,6	14,7
14 5 21	Erzgebirgskreis	182 791	86,7	40,3	44,5
14 5 21 010	Amtsberg	2 327	87,2	57,9	27,8
14 5 21 020	Annaberg-Buchholz, Stadt	2 815	71,9	52,8	13,6
14 5 21 030	Aue, Stadt	2 092	59,8	20,4	37,0
14 5 21 040	Auerbach	828	81,7	56,0	23,6
14 5 21 050	Bad Schlema	1 551	66,2	26,6	34,8
14 5 21 060	Bärenstein	547	72,3	50,9	11,3
14 5 21 080	Bockau	1 915	91,1	19,1	70,9
14 5 21 090	Börnichen/Erzgeb.	1 545	94,3	20,3	73,7
14 5 21 110	Breitenbrunn/Erzgeb.	6 001	90,4	15,5	72,8
14 5 21 120	Burkhardtsdorf	2 119	83,7	65,4	17,3
14 5 21 130	Crottendorf	3 642	91,6	36,7	53,7
14 5 21 140	Deutschnendorf	807	86,1	28,4	55,5
14 5 21 150	Drebach	3 287	87,4	62,7	23,2
14 5 21 160	Ehrenfriedersdorf, Stadt	1 589	83,6	29,3	48,7
14 5 21 170	Eibenstock, Stadt	11 223	91,0	9,1	81,1
14 5 21 180	Elterlein, Stadt	4 574	92,6	42,4	46,1
14 5 21 200	Gelenau/Erzgeb.	2 111	89,5	45,2	43,2
14 5 21 210	Geyer, Stadt	1 856	89,2	18,9	68,6
14 5 21 220	Gornau/Erzgeb.	1 978	85,6	69,6	14,7
14 5 21 230	Gorsdorf	419	73,9	60,6	11,3
14 5 21 240	Großolbersdorf	2 257	89,6	65,6	22,7
14 5 21 250	Großrückerswalde	2 665	87,4	63,0	21,9
14 5 21 260	Grünhain-Beierfeld, Stadt	2 225	85,0	34,9	49,2
14 5 21 270	Grünhainichen	2 872	89,7	36,6	52,1
14 5 21 280	Heidersdorf	951	90,8	65,3	24,4
14 5 21 290	Hohndorf	524	74,8	57,1	13,6
14 5 21 310	Jahnsdorf/Erzgeb.	2 622	82,2	71,0	10,2
14 5 21 320	Johanngeorgenstadt, Stadt	2 958	85,3	9,9	73,8
14 5 21 330	Jöhstadt, Stadt	4 970	93,9	25,5	66,6
14 5 21 340	Königswalde	1 951	92,0	42,8	47,3
14 5 21 355	Lauter-Bernsbach, Stadt	3 028	85,9	26,8	57,9
14 5 21 370	Lößnitz, Stadt	3 049	86,7	47,6	37,5
14 5 21 380	Lugau/Erzgeb., Stadt	2 229	82,9	73,0	7,4
14 5 21 390	Marienberg, Stadt	13 350	89,2	36,1	49,5
14 5 21 400	Mildenaue	3 167	90,9	74,7	12,1
14 5 21 410	Neukirchen/Erzgeb.	2 014	78,8	65,5	12,2
14 5 21 420	Niederdorf	1 306	82,3	47,2	34,3
14 5 21 430	Niederwürschnitz	604	69,6	58,3	8,5
14 5 21 440	Oberwiesenthal, Kurort, Stadt	4 002	90,9	9,0	77,1
14 5 21 450	Oelsnitz/Erzgeb., Stadt	2 628	73,4	43,4	28,1
14 5 21 460	Olbernhau, Stadt	12 536	91,2	34,0	56,2
14 5 21 495	Pockau-Lengefeld, Stadt	8 343	87,7	45,5	41,3
14 5 21 500	Raschau-Markersbach	3 955	86,5	34,9	50,8
14 5 21 510	Scheibenberg, Stadt	900	86,2	57,7	23,2
14 5 21 520	Schlettau, Stadt	2 122	89,3	59,8	25,5
14 5 21 530	Schneeberg, Stadt	2 335	73,4	49,4	20,6
14 5 21 540	Schönheide	2 815	86,8	23,0	62,9
14 5 21 550	Schwarzenberg/Erzgeb., Stadt	4 631	80,9	35,1	44,0

201

Darunter					Schl.- Nr.
davon					
Gehölz	Heide	Moor	Sumpf	Unland, vegetations- lose Fläche	
(33000)	(34000)	(35000)	(36000)	(37000)	
Anteil an der Bodenfläche insgesamt in %					
0,5	0,1	0,0	0,0	1,3	14
1,2	-	-	0,0	0,5	14 5 11
0,2	0,0	0,0	0,0	1,6	14 5 21
0,9	-	-	-	0,6	14 5 21 010
0,2	-	-	-	5,3	14 5 21 020
0,2	-	-	-	2,1	14 5 21 030
0,2	-	-	-	1,9	14 5 21 040
0,9	-	-	-	3,9	14 5 21 050
1,3	-	-	-	8,9	14 5 21 060
0,1	-	0,0	0,0	1,0	14 5 21 080
-	-	-	-	0,2	14 5 21 090
0,2	-	-	-	1,9	14 5 21 110
0,1	-	-	0,0	0,8	14 5 21 120
0,1	-	-	0,4	0,7	14 5 21 130
0,0	-	-	-	2,1	14 5 21 140
0,1	-	-	-	1,4	14 5 21 150
0,1	-	-	0,1	5,4	14 5 21 160
0,1	-	0,0	0,0	0,6	14 5 21 170
0,8	-	-	0,3	3,0	14 5 21 180
-	-	-	0,0	1,0	14 5 21 200
0,1	-	-	-	1,7	14 5 21 210
0,7	-	-	-	0,5	14 5 21 220
0,2	-	-	-	1,9	14 5 21 230
0,0	-	-	-	1,3	14 5 21 240
0,2	-	-	0,0	2,3	14 5 21 250
0,1	-	-	0,0	0,8	14 5 21 260
0,1	-	-	0,0	0,9	14 5 21 270
0,0	-	-	0,1	0,9	14 5 21 280
0,0	-	-	-	4,1	14 5 21 290
0,0	-	-	-	1,0	14 5 21 310
0,3	-	-	-	1,4	14 5 21 320
0,1	-	-	-	1,7	14 5 21 330
0,1	-	-	-	1,8	14 5 21 340
0,1	-	-	0,0	1,2	14 5 21 355
0,3	-	-	-	1,2	14 5 21 370
0,1	-	-	-	2,3	14 5 21 380
0,3	-	0,0	0,0	3,1	14 5 21 390
0,4	0,0	-	0,0	3,6	14 5 21 400
0,3	-	-	0,0	0,7	14 5 21 410
-	-	-	-	0,8	14 5 21 420
0,5	-	-	-	2,4	14 5 21 430
0,6	-	-	-	4,2	14 5 21 440
0,5	-	-	0,0	1,3	14 5 21 450
0,1	-	0,2	0,0	0,8	14 5 21 460
0,1	-	-	-	0,8	14 5 21 495
0,0	-	-	0,0	0,7	14 5 21 500
0,7	-	-	0,4	4,3	14 5 21 510
0,4	-	-	1,1	2,4	14 5 21 520
1,1	-	-	0,0	2,3	14 5 21 530
0,2	-	0,0	0,0	0,6	14 5 21 540
0,2	-	-	0,0	1,6	14 5 21 550

14 5 21 560	Sehmatal	4 451	90,2	36,9	51,8
14 5 21 570	Seiffen/Erzgeb., Kurort	1 243	85,0	56,1	27,7
14 5 21 590	Stollberg/Erzgeb., Stadt	3 899	83,6	59,1	23,4
14 5 21 600	Stützengrün	2 829	84,5	30,0	53,5
14 5 21 610	Tannenberg	797	89,2	53,9	34,2
14 5 21 620	Thalheim/Erzgeb., Stadt	1 079	77,6	36,4	40,7
14 5 21 630	Thermalbad Wiesenbad	2 421	85,5	64,2	19,2
14 5 21 640	Thum, Stadt	1 890	85,8	56,9	27,8
14 5 21 670	Wolkenstein, Stadt	3 051	88,2	69,1	17,1
14 5 21 690	Zschopau, Stadt	2 279	79,6	54,4	23,8
14 5 21 700	Zschorlau	2 192	85,8	35,1	48,8
14 5 21 710	Zwönitz, Stadt	6 424	88,1	54,1	33,3
14 5 22	Mittelsachsen	211 685	87,5	71,0	15,7
14 5 22 010	Altmittweida	1 408	88,4	85,1	2,9
14 5 22 020	Augustusburg, Stadt	2 338	84,5	43,6	40,0
14 5 22 035	Bobritzsch-Hilbersdorf	5 512	90,4	82,4	6,7
14 5 22 050	Brand-Erbisdorf, Stadt	4 633	85,3	62,6	21,6
14 5 22 060	Burgstädt, Stadt	2 588	79,8	66,5	12,7
14 5 22 070	Claußnitz	2 138	84,4	76,8	6,5
14 5 22 080	Döbeln, Stadt	9 174	83,2	78,7	3,8
14 5 22 090	Dorfchemnitz	2 958	94,1	77,7	15,5
14 5 22 110	Eppendorf	3 388	90,4	84,0	5,5
14 5 22 120	Erlau	3 783	90,1	81,7	8,2
14 5 22 140	Flöha, Stadt	2 776	77,3	30,4	45,0
14 5 22 150	Frankenberg/Sa., Stadt	6 562	85,8	65,8	18,4
14 5 22 170	Frauenstein, Stadt	5 899	92,8	70,3	21,9
14 5 22 180	Freiberg, Stadt, Universitätsstadt	4 832	68,4	43,4	20,8
14 5 22 190	Geringswalde, Stadt	3 005	89,6	67,0	22,3
14 5 22 200	Großhartmannsdorf	3 221	89,1	73,8	14,8
14 5 22 210	Großschirma, Stadt	6 163	87,3	58,5	27,3
14 5 22 220	Großweitzschen	4 445	89,1	83,4	5,3
14 5 22 230	Hainichen, Stadt	5 174	86,2	79,5	6,0
14 5 22 240	Halsbrücke	4 104	88,3	78,5	7,6
14 5 22 250	Hartha, Stadt	5 440	89,5	80,2	8,8
14 5 22 260	Hartmannsdorf	1 029	60,6	50,7	7,7
14 5 22 280	Königsfeld	2 842	91,2	81,9	9,0
14 5 22 290	Königshain-Wiederau	3 104	91,9	82,3	9,4
14 5 22 300	Kriebstein	3 108	89,7	77,8	11,7
14 5 22 310	Leisnig, Stadt	7 808	88,2	80,9	6,4
14 5 22 320	Leubsdorf	3 447	90,4	62,2	27,6
14 5 22 330	Lichtenau	4 915	83,5	73,7	8,3
14 5 22 340	Lichtenberg/Erzgeb.	3 339	90,7	78,0	11,8
14 5 22 350	Lunzenau, Stadt	2 833	84,6	68,9	14,9
14 5 22 360	Mittweida, Stadt, Hochschulstadt	4 126	79,0	67,8	10,6
14 5 22 380	Mühlau	809	77,4	73,3	0,8
14 5 22 390	Mulda/Sa.	4 314	92,0	64,2	26,8
14 5 22 400	Neuhausen/Erzgeb.	4 809	91,5	37,7	53,1
14 5 22 420	Niederwiesa	1 639	77,2	57,2	19,5
14 5 22 430	Oberschöna	4 429	91,3	79,8	10,8
14 5 22 440	Oederan, Stadt	7 733	89,5	78,3	10,9
14 5 22 450	Ostrau	5 270	90,1	86,8	2,4
14 5 22 460	Penig, Stadt	6 337	82,2	72,5	9,2
14 5 22 470	Rechenberg-Bienenmühle	5 266	92,5	28,4	63,8
14 5 22 480	Reinsberg	4 971	92,2	81,0	10,8
14 5 22 490	Rochlitz, Stadt	2 376	80,2	58,5	20,6
14 5 22 500	Rossau	5 359	90,2	60,9	29,0
14 5 22 510	Roßwein, Stadt	4 410	85,9	78,0	7,6
14 5 22 520	Sayda, Stadt	3 530	93,9	57,0	36,4
14 5 22 530	Seelitz	3 122	91,2	84,3	6,7
14 5 22 540	Striegistal	7 723	90,5	77,0	12,9
14 5 22 550	Taura	1 111	83,8	79,2	4,4
14 5 22 570	Waldheim, Stadt	4 171	86,4	76,9	8,7

0,6	-	-	0,2	0,8	14 5 21 560
0,0	-	-	0,0	1,1	14 5 21 570
0,3	-	-	-	0,7	14 5 21 590
0,4	-	0,0	0,0	0,6	14 5 21 600
0,0	-	-	0,0	1,1	14 5 21 610
0,1	-	-	-	0,5	14 5 21 620
0,3	-	-	0,0	1,8	14 5 21 630
0,2	-	-	0,1	0,8	14 5 21 640
0,1	-	-	0,0	1,9	14 5 21 670
0,1	-	-	-	1,3	14 5 21 690
0,4	-	0,1	-	1,4	14 5 21 700
0,1	-	-	0,0	0,5	14 5 21 710
0,2	0,0	0,0	0,0	0,6	14 5 22
0,0	-	-	-	0,4	14 5 22 010
0,2	-	-	0,0	0,6	14 5 22 020
0,1	-	-	0,0	1,1	14 5 22 035
0,1	-	-	0,0	1,1	14 5 22 050
0,1	-	0,0	0,0	0,5	14 5 22 060
0,2	-	-	0,0	0,9	14 5 22 070
0,3	0,0	-	-	0,4	14 5 22 080
-	-	-	-	0,8	14 5 22 090
0,1	-	-	0,1	0,7	14 5 22 110
0,0	-	-	-	0,1	14 5 22 120
0,5	-	0,0	0,0	1,4	14 5 22 140
1,2	-	-	-	0,4	14 5 22 150
0,0	-	-	0,0	0,6	14 5 22 170
0,3	-	-	0,1	3,7	14 5 22 180
0,0	0,1	-	-	0,2	14 5 22 190
0,0	-	-	-	0,5	14 5 22 200
0,5	-	-	-	1,0	14 5 22 210
0,1	-	-	0,0	0,2	14 5 22 220
0,4	-	-	-	0,3	14 5 22 230
0,2	-	-	-	1,9	14 5 22 240
0,3	-	-	-	0,1	14 5 22 250
1,5	-	-	-	0,8	14 5 22 260
0,0	-	-	0,0	0,2	14 5 22 280
0,1	-	-	0,1	0,1	14 5 22 290
0,0	-	-	0,0	0,1	14 5 22 300
0,5	0,0	-	-	0,3	14 5 22 310
0,0	-	-	0,0	0,5	14 5 22 320
0,9	-	-	0,0	0,6	14 5 22 330
0,0	-	-	-	0,9	14 5 22 340
0,3	-	-	-	0,5	14 5 22 350
0,1	-	-	-	0,5	14 5 22 360
3,0	-	-	-	0,3	14 5 22 380
0,0	-	-	-	0,9	14 5 22 390
0,0	-	-	-	0,7	14 5 22 400
0,1	-	-	0,0	0,4	14 5 22 420
0,1	-	-	-	0,6	14 5 22 430
0,1	-	-	0,0	0,2	14 5 22 440
0,1	0,0	-	-	0,8	14 5 22 450
0,4	-	-	0,0	0,2	14 5 22 460
0,1	-	-	-	0,2	14 5 22 470
0,0	-	-	0,0	0,4	14 5 22 480
0,1	0,0	-	-	1,0	14 5 22 490
0,1	-	-	0,0	0,1	14 5 22 500
0,1	-	-	-	0,2	14 5 22 510
0,0	-	-	0,1	0,4	14 5 22 520
0,1	0,0	-	0,0	0,1	14 5 22 530
0,3	0,0	-	-	0,3	14 5 22 540
0,0	-	-	-	0,1	14 5 22 550
0,6	0,0	-	-	0,2	14 5 22 570

14 5 22 580	Wechselburg	2 566	89,2	75,2	13,3
14 5 22 590	Weißsenborn/Erzgeb.	2 257	89,1	77,3	11,1
14 5 22 600	Zettlitz	1 568	93,2	86,0	6,9
14 5 22 620	Zschoitz-Ottewig	1 826	89,8	86,7	2,7
14 5 23	Vogtlandkreis	141 242	87,1	46,4	39,0
14 5 23 010	Adorf/Vogtl., Stadt	4 292	89,1	40,6	46,4
14 5 23 020	Auerbach/Vogtl., Stadt	5 552	81,9	27,3	52,9
14 5 23 030	Bad Brambach	4 392	91,6	33,1	55,4
14 5 23 040	Bad Elster, Stadt	1 977	85,4	26,1	58,1
14 5 23 050	Bergen	834	89,2	34,5	53,1
14 5 23 060	Bösenbrunn	3 421	90,7	58,9	29,9
14 5 23 080	Eichigt	3 272	93,9	50,5	41,7
14 5 23 090	Ellefeld	455	67,5	55,4	10,5
14 5 23 100	Elsterberg, Stadt	2 510	87,9	59,8	27,4
14 5 23 120	Falkenstein/Vogtl., Stadt	3 106	83,5	41,6	40,8
14 5 23 130	Grünbach	2 754	89,6	6,8	81,8
14 5 23 150	Heinsdorfergrund	2 186	86,9	64,0	22,2
14 5 23 160	Klingenthal, Stadt	5 044	88,8	15,3	72,6
14 5 23 170	Lengsfeld, Stadt	4 698	85,3	60,7	22,2
14 5 23 190	Limbach	1 421	86,4	68,7	17,0
14 5 23 200	Markneukirchen, Stadt	6 906	92,1	34,1	57,0
14 5 23 230	Mühlental	3 964	95,1	54,5	40,0
14 5 23 245	Muldenhammer	5 609	92,9	8,4	82,7
14 5 23 260	Netzschkau, Stadt	1 251	81,0	58,2	21,7
14 5 23 270	Neuensalz	3 349	84,1	53,1	29,0
14 5 23 280	Neumark	1 731	82,6	70,9	10,4
14 5 23 290	Neustadt/Vogtl.	1 302	91,2	47,7	42,3
14 5 23 300	Oelsnitz/Vogtl., Stadt	5 367	79,7	59,0	19,0
14 5 23 310	Pausa-Mühltröf, Stadt	6 413	92,0	60,0	31,5
14 5 23 320	Plauen, Stadt	10 211	72,3	50,7	18,5
14 5 23 330	Pöhl	3 664	80,3	51,3	27,8
14 5 23 340	Reichenbach im Vogtland, Stadt	3 446	71,5	53,7	16,8
14 5 23 360	Rodewisch, Stadt	2 688	81,3	46,8	33,1
14 5 23 365	Rosenbach/Vogtl.	6 734	92,8	54,4	36,8
14 5 23 370	Schöneck/Vogtl., Stadt	5 506	93,1	26,8	65,3
14 5 23 380	Steinberg	2 037	88,7	42,3	45,1
14 5 23 410	Theuma	994	91,0	60,7	26,6
14 5 23 420	Tirpersdorf	1 956	90,7	61,1	28,6
14 5 23 430	Treuen, Stadt	4 374	85,0	51,5	32,4
14 5 23 440	Triebel/Vogtl.	4 309	95,0	56,9	33,5
14 5 23 450	Weischlitz	12 163	91,1	62,1	26,0
14 5 23 460	Werda	1 356	88,0	41,4	45,4
14 5 24	Zwickau	94 979	80,6	62,6	16,7
14 5 24 010	Bernsdorf	1 482	87,4	72,4	14,4
14 5 24 020	Callenberg	3 986	86,4	73,2	12,1
14 5 24 030	Crimmitschau, Stadt	6 115	82,9	75,2	7,2
14 5 24 040	Crinitzberg	1 881	91,4	66,1	24,0
14 5 24 050	Dennheritz	1 336	86,4	75,7	10,4
14 5 24 060	Fraureuth	2 260	85,0	79,6	5,0
14 5 24 070	Gersdorf	970	76,9	74,2	1,4
14 5 24 080	Glauchau, Stadt	5 162	72,6	50,4	19,4
14 5 24 090	Hartenstein, Stadt	3 670	88,4	53,9	33,3
14 5 24 100	Hartmannsdorf b. Kirchberg	2 717	92,3	26,3	65,1
14 5 24 110	Hirschfeld	1 898	86,2	57,9	27,4
14 5 24 120	Hohenstein-Ernstthal, Stadt	1 858	66,3	36,8	28,9
14 5 24 130	Kirchberg, Stadt	3 957	88,0	68,3	17,9
14 5 24 140	Langenbernsdorf	3 637	90,2	73,9	16,1
14 5 24 150	Langenweißbach	2 262	89,1	60,2	27,7
14 5 24 160	Lichtenstein/Sa., Stadt	1 547	74,9	55,0	18,7
14 5 24 170	Lichtentanne	2 732	85,1	71,0	13,5
14 5 24 180	Limbach-Oberfrohna, Stadt	5 021	77,1	66,0	10,2
14 5 24 190	Meerane, Stadt	1 981	65,1	59,1	5,4

0,5	-	-	0,1	0,3	14 5 22 580
0,1	-	-	-	0,6	14 5 22 590
0,1	0,0	-	-	0,1	14 5 22 600
0,0	-	-	-	0,3	14 5 22 620
0,2	0,2	0,0	0,0	1,4	14 5 23
0,1	0,0	0,0	0,0	2,0	14 5 23 010
0,2	-	0,1	0,0	1,4	14 5 23 020
0,1	-	-	0,1	2,9	14 5 23 030
0,2	-	-	-	1,0	14 5 23 040
0,0	-	-	-	1,7	14 5 23 050
0,1	0,0	-	0,1	1,7	14 5 23 060
0,5	-	0,0	0,0	1,2	14 5 23 080
0,1	-	-	-	1,5	14 5 23 090
0,0	-	-	-	0,7	14 5 23 100
0,0	0,0	-	0,0	1,0	14 5 23 120
-	-	-	0,0	1,0	14 5 23 130
0,1	-	-	-	0,5	14 5 23 150
0,0	-	-	-	0,9	14 5 23 160
0,0	-	-	0,1	2,3	14 5 23 170
0,0	-	-	-	0,7	14 5 23 190
0,0	0,0	0,0	0,0	0,9	14 5 23 200
0,0	-	-	-	0,6	14 5 23 230
0,0	-	-	-	1,8	14 5 23 245
0,0	-	-	-	1,1	14 5 23 260
0,0	-	-	-	1,9	14 5 23 270
0,0	0,0	-	0,0	1,1	14 5 23 280
0,1	-	-	0,0	1,0	14 5 23 290
0,2	-	-	0,0	1,6	14 5 23 300
0,0	-	-	-	0,5	14 5 23 310
0,3	0,7	-	0,0	2,1	14 5 23 320
0,1	-	0,0	-	1,1	14 5 23 330
0,2	-	-	0,0	0,8	14 5 23 340
0,0	-	-	0,0	1,4	14 5 23 360
0,0	0,7	-	0,0	0,8	14 5 23 365
0,0	-	-	-	1,1	14 5 23 370
0,0	-	-	0,1	1,2	14 5 23 380
0,1	-	-	0,1	3,6	14 5 23 410
0,1	-	-	-	0,9	14 5 23 420
0,1	-	-	-	1,0	14 5 23 430
1,7	0,0	-	0,0	2,8	14 5 23 440
0,3	0,9	-	-	1,9	14 5 23 450
0,0	-	-	0,1	1,1	14 5 23 460
0,2	0,0	0,0	0,0	1,1	14 5 24
0,0	-	-	0,0	0,5	14 5 24 010
0,0	0,0	-	-	1,0	14 5 24 020
0,1	0,0	-	0,0	0,4	14 5 24 030
0,0	-	-	-	1,3	14 5 24 040
0,0	-	-	-	0,3	14 5 24 050
0,1	0,0	-	0,0	0,3	14 5 24 060
0,3	-	-	-	1,0	14 5 24 070
0,8	-	-	-	2,0	14 5 24 080
0,0	-	-	0,0	1,1	14 5 24 090
0,0	-	-	-	0,9	14 5 24 100
0,2	-	-	-	0,8	14 5 24 110
0,0	-	-	-	0,7	14 5 24 120
0,0	-	-	0,0	1,6	14 5 24 130
0,0	-	-	0,0	0,3	14 5 24 140
0,0	-	-	-	1,2	14 5 24 150
0,4	-	-	-	0,8	14 5 24 160
0,2	-	-	-	0,4	14 5 24 170
0,1	-	-	0,0	0,8	14 5 24 180
0,4	-	-	-	0,1	14 5 24 190

14 5 24 200	Mülsen	4 970	88,0	75,1	11,2
14 5 24 210	Neukirchen/Pleiße	1 689	83,7	75,5	7,4
14 5 24 220	Niederfrohna	1 011	85,2	81,0	2,9
14 5 24 230	Oberlungwitz, Stadt	1 468	76,9	74,9	1,3
14 5 24 240	Oberwiera	1 434	91,7	90,7	0,7
14 5 24 250	Reinsdorf	2 125	80,7	73,1	5,5
14 5 24 260	Remse	1 479	86,7	67,6	17,5
14 5 24 270	Schönberg	1 543	93,8	92,1	1,1
14 5 24 280	St. Egidien	2 126	81,4	65,4	14,7
14 5 24 290	Waldenburg, Stadt	2 506	87,0	67,6	17,9
14 5 24 300	Werdau, Stadt	6 563	82,5	44,7	37,1
14 5 24 310	Wildenfels, Stadt	2 069	84,9	74,9	8,4
14 5 24 320	Wilkau-Haßlau, Stadt	1 265	65,5	51,3	13,1
14 5 24 330	Zwickau, Stadt	10 258	58,3	45,0	10,1
14 6 12	Dresden, Stadt	32 848	55,7	32,3	21,8
14 6 25	Bautzen	239 560	82,9	45,8	34,5
14 6 25 010	Arnsdorf	3 587	87,6	58,3	28,7
14 6 25 020	Bautzen, Stadt	6 667	62,4	57,2	3,8
14 6 25 030	Bernsdorf, Stadt	5 987	83,5	28,2	53,4
14 6 25 040	Bischofswerda, Stadt	4 621	82,2	66,6	14,5
14 6 25 060	Burkau	3 190	88,5	73,8	13,8
14 6 25 080	Crostitzwitz	1 333	91,7	84,0	7,4
14 6 25 090	Cunewalde	2 665	86,4	44,2	41,6
14 6 25 100	Demitz-Thumitz	2 109	84,8	65,1	16,7
14 6 25 110	Doberschau-Gaußig	4 048	89,3	69,1	19,9
14 6 25 120	Elsterheide	12 752	61,6	25,7	31,1
14 6 25 130	Elstra, Stadt	3 263	90,3	62,9	26,7
14 6 25 140	Frankenthal	943	90,6	81,2	9,1
14 6 25 150	Göda	4 327	89,6	84,7	4,3
14 6 25 160	Großdubrau	5 422	80,3	48,2	30,8
14 6 25 170	Großharthau	3 728	91,4	55,9	34,9
14 6 25 180	Großnaundorf	1 499	95,2	63,7	31,2
14 6 25 190	Großpostwitz/O.L.	1 648	85,7	59,9	25,0
14 6 25 200	Großröhrsdorf, Stadt	4 094	82,9	57,1	25,5
14 6 25 220	Haselbachtal	3 750	89,6	58,0	31,1
14 6 25 230	Hochkirch	4 175	92,4	69,9	21,9
14 6 25 240	Hoyerswerda, Stadt	9 544	76,0	20,9	51,6
14 6 25 250	Kamenz, Stadt	5 325	76,2	50,8	23,9
14 6 25 270	Königsbrück, Stadt	7 848	94,1	13,1	75,0
14 6 25 280	Königswartha	4 717	75,7	44,6	29,6
14 6 25 290	Kubschütz	4 364	86,7	73,8	12,3
14 6 25 300	Laußnitz	6 381	91,1	15,3	75,5
14 6 25 310	Lauta, Stadt	4 213	72,7	16,6	51,0
14 6 25 320	Lichtenberg	1 472	91,2	76,6	14,0
14 6 25 330	Lohsa	13 453	73,6	22,8	45,3
14 6 25 340	Malschwitz	9 327	85,6	52,1	31,9
14 6 25 350	Nebelschütz	2 293	90,7	55,1	35,1
14 6 25 360	Neschwitz	4 601	89,5	57,5	31,0
14 6 25 370	Neukirch	3 947	93,9	46,6	39,5
14 6 25 380	Neukirch/Lausitz	2 130	83,7	49,4	33,5
14 6 25 390	Obergurig	982	79,4	55,4	23,7
14 6 25 410	Ohorn	1 199	83,3	33,8	49,2
14 6 25 420	Oßling	4 371	84,7	37,3	45,5
14 6 25 430	Ottendorf-Okrilla	2 593	71,8	55,8	15,2
14 6 25 440	Panschwitz-Kuckau	2 335	91,9	85,9	5,7
14 6 25 450	Pulsnitz, Stadt	2 675	85,4	63,8	21,0
14 6 25 460	Puschwitz	1 179	82,4	71,5	10,1
14 6 25 470	Räckelwitz	1 151	87,7	61,2	26,4
14 6 25 480	Radeberg, Stadt	2 983	71,9	62,4	8,6
14 6 25 490	Radibor	6 199	87,5	57,6	29,0
14 6 25 500	Ralbitz-Rosenthal	3 174	93,3	50,2	42,8
14 6 25 510	Rammenau	1 076	85,2	63,8	20,4

0,1	-	-	-	1,6	14 5 24 200
0,2	-	-	-	0,6	14 5 24 210
0,6	-	-	-	0,6	14 5 24 220
0,1	-	-	-	0,5	14 5 24 230
0,0	0,0	-	-	0,2	14 5 24 240
0,1	-	-	0,0	2,0	14 5 24 250
0,1	0,2	-	-	1,3	14 5 24 260
-	-	-	-	0,6	14 5 24 270
0,0	-	0,0	-	1,2	14 5 24 280
0,1	-	-	-	1,4	14 5 24 290
0,3	0,0	-	0,0	0,3	14 5 24 300
0,1	-	-	-	1,5	14 5 24 310
0,1	-	-	-	0,9	14 5 24 320
0,5	-	-	-	2,8	14 5 24 330
0,6	0,1	-	0,0	0,8	14 6 12
0,5	0,0	0,0	0,1	2,0	14 6 25
0,1	0,1	-	-	0,4	14 6 25 010
0,7	-	-	0,0	0,6	14 6 25 020
0,4	-	-	-	1,5	14 6 25 030
0,4	-	-	0,1	0,6	14 6 25 040
0,2	-	-	0,0	0,6	14 6 25 060
0,1	-	-	-	0,3	14 6 25 080
0,1	-	-	0,0	0,4	14 6 25 090
0,1	-	-	0,1	2,9	14 6 25 100
0,1	-	-	-	0,2	14 6 25 110
2,3	0,0	-	-	2,5	14 6 25 120
0,1	-	-	-	0,6	14 6 25 130
0,0	-	-	0,0	0,3	14 6 25 140
0,4	-	-	0,1	0,1	14 6 25 150
0,2	0,0	-	0,6	0,6	14 6 25 160
0,1	-	-	0,1	0,4	14 6 25 170
0,0	-	-	-	0,3	14 6 25 180
0,5	-	-	-	0,3	14 6 25 190
0,1	-	-	0,0	0,2	14 6 25 200
0,1	-	-	-	0,4	14 6 25 220
0,4	-	-	0,0	0,2	14 6 25 230
0,8	0,0	-	-	2,7	14 6 25 240
0,2	-	-	0,0	1,3	14 6 25 250
0,1	0,0	-	0,0	5,8	14 6 25 270
0,4	0,0	-	0,2	0,9	14 6 25 280
0,5	-	-	0,0	0,1	14 6 25 290
0,0	-	-	0,0	0,2	14 6 25 300
1,0	0,4	-	-	3,6	14 6 25 310
0,4	-	-	-	0,2	14 6 25 320
1,2	-	0,0	-	4,4	14 6 25 330
0,4	-	-	0,2	1,1	14 6 25 340
0,0	-	0,0	0,1	0,5	14 6 25 350
0,0	-	-	0,5	0,4	14 6 25 360
0,0	0,1	-	0,0	7,6	14 6 25 370
0,3	-	-	0,0	0,5	14 6 25 380
0,1	-	-	-	0,1	14 6 25 390
0,2	-	-	0,0	0,1	14 6 25 410
0,1	0,0	0,0	0,0	1,9	14 6 25 420
0,2	-	-	-	0,5	14 6 25 430
0,0	0,0	-	-	0,4	14 6 25 440
0,2	-	-	0,0	0,4	14 6 25 450
0,6	-	-	0,0	0,2	14 6 25 460
0,0	-	-	0,1	0,0	14 6 25 470
0,2	-	-	-	0,6	14 6 25 480
0,1	-	-	0,3	0,6	14 6 25 490
0,0	-	-	-	0,3	14 6 25 500
0,1	-	-	0,0	0,9	14 6 25 510

14 6 25 525	Schirgiswalde-Kirschau, Stadt	2 434	82,5	50,5	31,2
14 6 25 530	Schmölln-Putzkau	3 293	87,9	47,6	39,0
14 6 25 540	Schönteichen	4 505	89,8	46,8	39,3
14 6 25 550	Schwepnitz	5 603	90,5	23,4	48,9
14 6 25 560	Sohland a. d. Spree	3 730	85,3	51,8	33,0
14 6 25 570	Spreetal	10 886	77,2	7,4	63,6
14 6 25 580	Steina	1 251	90,3	71,5	18,4
14 6 25 590	Steinigtwolmsdorf	1 803	88,3	49,4	36,8
14 6 25 600	Wachau	3 811	88,7	67,0	21,2
14 6 25 610	Weißenberg, Stadt	5 096	89,3	79,2	9,3
14 6 25 630	Wilthen, Stadt	1 704	85,0	40,0	44,9
14 6 26	Görlitz	211 141	87,3	48,1	36,1
14 6 25 640	Wittichenau, Stadt	6 102	81,7	44,5	35,3
14 6 26 010	Bad Muskau, Stadt	1 538	67,3	26,0	40,6
14 6 26 020	Beiersdorf	645	76,9	52,1	22,6
14 6 26 030	Bernstadt a. d. Eigen, Stadt	5 200	92,7	71,9	20,6
14 6 26 050	Bertsdorf-Hörnitz	1 800	88,4	74,7	11,3
14 6 26 060	Boxberg/O.L.	21 768	70,1	15,5	49,2
14 6 26 070	Dürrhennersdorf	1 071	86,7	66,6	19,9
14 6 26 085	Ebersbach-Neugersdorf, Stadt	2 045	54,9	37,6	16,4
14 6 26 100	Gablenz	1 474	84,9	44,1	40,5
14 6 26 110	Görlitz, Stadt	6 752	50,6	43,2	5,3
14 6 26 120	Groß Düben	1 506	80,5	50,1	28,5
14 6 26 140	Großschönau	2 382	79,4	52,9	25,6
14 6 26 150	Großschweidnitz	747	77,5	67,4	9,6
14 6 26 160	Hähnichen	4 977	84,8	31,1	49,6
14 6 26 170	Hainewalde	1 296	85,6	59,2	24,9
14 6 26 180	Herrnhut, Stadt	7 413	90,2	65,2	24,5
14 6 26 190	Hohendubrau	4 554	89,8	52,5	35,3
14 6 26 200	Horka	4 101	86,1	48,1	36,9
14 6 26 210	Jonsdorf, Kurort	903	86,3	13,4	72,3
14 6 26 230	Kodersdorf	4 254	83,0	58,7	23,5
14 6 26 240	Königshain	1 958	91,9	60,4	30,2
14 6 26 245	Kottmar	4 734	85,5	65,4	19,7
14 6 26 250	Krauschwitz i.d. O.L.	10 683	92,4	10,5	80,8
14 6 26 260	Kreba-Neudorf	3 165	77,8	20,1	55,9
14 6 26 270	Lawalde	1 455	86,8	60,5	26,0
14 6 26 280	Leutersdorf	1 708	83,9	67,5	14,8
14 6 26 290	Löbau, Stadt	7 890	84,0	75,0	7,8
14 6 26 300	Markersdorf	6 254	86,3	73,6	11,6
14 6 26 310	Mittelherwigsdorf	3 645	87,1	81,2	5,1
14 6 26 320	Mücka	2 435	88,1	30,4	56,5
14 6 26 330	Neißeau	4 737	91,4	62,3	28,3
14 6 26 350	Neusalza-Spremberg, Stadt	2 291	87,2	53,3	33,3
14 6 26 370	Niesky, Stadt	5 381	78,9	28,8	48,2
14 6 26 390	Oderwitz	3 591	85,9	67,7	17,3
14 6 26 400	Olbersdorf	1 516	73,4	32,6	23,9
14 6 26 410	Oppach	799	78,6	52,6	25,2
14 6 26 420	Ostritz, Stadt	2 348	87,0	51,6	34,0
14 6 26 430	Oybin	1 828	88,9	9,6	79,1
14 6 26 440	Quitzdorf am See	3 634	73,3	33,9	37,9
14 6 26 450	Reichenbach/O.L., Stadt	6 264	90,1	74,6	15,1
14 6 26 460	Rietschen	7 319	84,8	26,5	56,3
14 6 26 470	Rosenbach	2 356	89,7	73,8	15,7
14 6 26 480	Rothenburg/O.L., Stadt	7 240	81,7	41,4	38,7
14 6 26 490	Schleife	4 200	89,2	32,5	56,2
14 6 26 500	Schönau-Berzdorf a. d. Eigen	2 781	70,1	59,1	10,4
14 6 26 510	Schönbach	910	84,5	59,9	24,3
14 6 26 520	Schöpstal	2 973	85,0	76,6	7,3
14 6 26 530	Seiffenhennersdorf, Stadt	1 912	83,6	70,8	11,5
14 6 26 560	Trebendorf	3 205	80,8	14,7	59,9
14 6 26 570	Vierkirchen	3 541	88,6	66,1	21,8

0,4	-	-	-	0,3	14 6 25 525
0,2	-	-	0,2	1,0	14 6 25 530
1,4	0,0	-	0,3	2,0	14 6 25 540
0,0	0,0	-	0,6	17,6	14 6 25 550
0,1	-	-	-	0,4	14 6 25 560
1,6	-	-	-	4,6	14 6 25 570
0,0	-	-	-	0,3	14 6 25 580
1,6	-	-	0,1	0,4	14 6 25 590
0,2	-	0,1	0,0	0,2	14 6 25 600
0,3	-	-	0,0	0,6	14 6 25 610
0,1	-	-	-	0,1	14 6 25 630
0,5	-	-	-	2,6	14 6 26
0,8	0,0	0,0	0,0	1,0	14 6 25 640
0,5	-	-	-	0,3	14 6 26 010
1,7	-	-	-	0,6	14 6 26 020
0,1	-	-	-	0,1	14 6 26 030
0,3	-	-	-	2,1	14 6 26 050
3,4	0,3	-	0,1	1,5	14 6 26 060
0,1	-	-	0,0	0,0	14 6 26 070
0,9	-	-	-	0,2	14 6 26 085
0,2	0,1	-	-	0,1	14 6 26 100
0,9	-	-	0,1	1,1	14 6 26 110
0,2	-	-	0,3	1,4	14 6 26 120
0,2	-	-	-	0,7	14 6 26 140
0,4	-	-	-	0,1	14 6 26 150
0,1	-	-	0,0	4,0	14 6 26 160
0,0	-	-	-	1,5	14 6 26 170
0,2	-	-	0,0	0,3	14 6 26 180
0,2	-	-	0,0	1,8	14 6 26 190
0,2	-	-	0,0	0,9	14 6 26 200
0,0	-	-	-	0,7	14 6 26 210
0,5	-	-	-	0,3	14 6 26 230
0,0	-	-	-	1,3	14 6 26 240
0,2	0,0	-	0,0	0,2	14 6 26 245
0,4	0,0	0,1	0,0	0,6	14 6 26 250
0,1	-	-	0,1	1,7	14 6 26 260
0,1	-	-	-	0,2	14 6 26 270
0,6	-	-	-	1,0	14 6 26 280
0,4	0,0	-	-	0,8	14 6 26 290
0,2	-	-	0,0	0,9	14 6 26 300
0,2	-	-	0,0	0,6	14 6 26 310
0,3	-	-	-	1,0	14 6 26 320
0,0	-	-	-	0,8	14 6 26 330
0,3	-	-	-	0,3	14 6 26 350
0,2	0,1	-	-	1,6	14 6 26 370
0,3	-	-	-	0,7	14 6 26 390
16,5	-	-	0,1	0,4	14 6 26 400
0,3	-	-	0,0	0,5	14 6 26 410
0,1	-	-	-	1,3	14 6 26 420
0,1	-	-	-	0,2	14 6 26 430
0,0	0,0	-	-	1,5	14 6 26 440
0,0	-	-	0,0	0,3	14 6 26 450
0,5	-	-	0,0	1,5	14 6 26 460
0,2	-	-	0,0	0,0	14 6 26 470
0,2	-	0,0	0,0	1,3	14 6 26 480
0,1	-	-	-	0,4	14 6 26 490
0,1	-	-	-	0,5	14 6 26 500
0,2	-	-	-	0,1	14 6 26 510
0,8	-	-	0,0	0,3	14 6 26 520
0,1	-	-	-	1,2	14 6 26 530
4,2	-	-	-	2,0	14 6 26 560
0,1	-	0,0	0,1	0,5	14 6 26 570

14 6 26 580	Waldhufen	5 876	83,8	52,8	29,7
14 6 26 590	Weißkeißel	5 068	91,9	15,9	75,3
14 6 26 600	Weißwasser/O.L., Stadt	6 342	67,9	2,9	60,8
14 6 26 610	Zittau, Stadt	6 675	74,4	54,2	18,1
14 6 27	Meißen	145 459	85,5	69,6	13,0
14 6 27 010	Coswig, Stadt	2 588	64,1	36,6	25,8
14 6 27 020	Diera-Zehren	4 321	87,7	77,4	8,9
14 6 27 030	Ebersbach	8 438	91,8	75,6	15,6
14 6 27 040	Glaubitz	1 400	83,4	71,7	10,5
14 6 27 050	Gröditz, Stadt	2 894	82,0	71,9	9,6
14 6 27 060	Großenhain, Stadt	13 036	87,6	75,9	8,8
14 6 27 070	Hirschstein	3 457	91,5	89,5	1,5
14 6 27 080	Käbschütztal	5 048	92,5	88,9	2,9
14 6 27 100	Klipphausen	11 167	89,3	79,5	8,8
14 6 27 110	Lampertswalde	6 365	92,5	71,0	20,9
14 6 27 130	Lommatzsch, Stadt	6 663	92,4	90,2	1,5
14 6 27 140	Meißen, Stadt	3 092	62,5	51,6	4,6
14 6 27 150	Moritzburg	4 649	78,0	36,6	40,3
14 6 27 170	Niederau	3 526	87,5	73,5	13,3
14 6 27 180	Nossen, Stadt	12 274	88,7	78,4	9,6
14 6 27 190	Nünchritz	3 128	81,6	73,8	6,7
14 6 27 200	Priestewitz	6 129	91,8	87,3	3,9
14 6 27 210	Radebeul, Stadt	2 614	51,0	35,8	14,0
14 6 27 220	Radeburg, Stadt	5 401	85,2	64,3	19,9
14 6 27 230	Riesa, Stadt	5 891	71,3	69,1	1,1
14 6 27 240	Röderaue	2 887	85,1	62,9	21,3
14 6 27 250	Schönfeld	3 916	87,7	49,3	38,0
14 6 27 260	Stauchitz	3 248	88,8	85,4	2,8
14 6 27 270	Strehla, Stadt	3 028	85,9	83,1	1,7
14 6 27 290	Thiendorf	7 448	87,1	55,6	30,7
14 6 27 310	Weinböhla	1 902	74,4	37,4	36,3
14 6 27 340	Wülknitz	2 786	85,1	77,7	7,1
14 6 27 360	Zeithain	8 162	84,4	34,6	15,4
14 6 28	Sächsische Schweiz-Osterzgebirge	165 419	89,1	52,5	35,5
14 6 28 010	Altenberg, Stadt	14 589	91,5	36,2	53,3
14 6 28 020	Bad Gottleuba-Berggießhübel, Stadt	8 872	91,3	45,2	44,7
14 6 28 030	Bad Schandau, Stadt	4 676	90,2	16,0	72,9
14 6 28 040	Bahretal	3 646	90,1	68,8	18,1
14 6 28 050	Bannewitz	2 576	78,6	73,5	4,0
14 6 28 060	Dippoldiswalde, Stadt	10 399	88,5	65,9	21,9
14 6 28 070	Dohma	1 953	88,1	65,9	19,1
14 6 28 080	Dohna, Stadt	2 859	83,4	71,4	9,4
14 6 28 090	Dorfhain	625	88,3	74,0	14,0
14 6 28 100	Dürrröhrsdorf-Dittersbach	4 350	90,5	74,7	15,4
14 6 28 110	Freital, Stadt	4 045	69,2	47,6	19,9
14 6 28 130	Glashütte, Stadt	9 564	93,1	59,3	32,5
14 6 28 140	Gohrisch	3 487	94,5	28,2	66,1
14 6 28 150	Hartmannsdorf-Reichenau	2 837	91,4	64,1	26,9
14 6 28 160	Heidenau, Stadt	1 107	51,5	45,5	4,7
14 6 28 170	Hermisdorf/Erzgeb.	2 006	93,5	62,1	30,6
14 6 28 190	Hohnstein, Stadt	6 464	94,0	56,3	37,4
14 6 28 205	Klingenberg	8 674	91,5	75,5	15,7
14 6 28 210	Königstein/Sächs. Schw., Stadt	2 704	84,3	21,1	62,5
14 6 28 220	Kreischa	2 892	88,8	72,5	15,8
14 6 28 230	Liebstadt, Stadt	3 736	94,9	65,5	28,0
14 6 28 240	Lohmen	2 590	91,8	42,0	48,3
14 6 28 250	Müglitztal	2 101	91,2	70,4	19,9
14 6 28 260	Neustadt in Sachsen, Stadt	8 312	87,8	52,5	34,2
14 6 28 270	Pirna, Stadt	5 306	65,9	45,0	18,3
14 6 28 300	Rabenau, Stadt	3 073	91,0	46,8	43,9
14 6 28 310	Rathen, Kurort	356	72,4	29,1	41,8
14 6 28 320	Rathmannsdorf	439	87,0	62,1	24,2

0,3	0,0	-	0,0	1,0	14 6 26 580
0,5	-	-	0,1	0,1	14 6 26 590
1,8	0,0	-	0,5	1,9	14 6 26 600
0,7	-	-	-	1,4	14 6 26 610
0,7	1,6	-	0,0	0,8	14 6 27
0,6	-	-	-	1,1	14 6 27 010
0,2	0,0	-	0,0	1,2	14 6 27 020
0,1	-	-	-	0,6	14 6 27 030
0,1	-	-	-	1,1	14 6 27 040
0,0	0,1	-	-	0,4	14 6 27 050
0,2	1,3	-	0,0	1,4	14 6 27 060
0,1	-	-	-	0,4	14 6 27 070
0,1	-	-	-	0,5	14 6 27 080
0,5	-	-	0,0	0,5	14 6 27 100
0,0	0,0	-	-	0,5	14 6 27 110
0,1	-	-	0,0	0,6	14 6 27 130
4,8	-	-	-	1,4	14 6 27 140
0,1	-	-	0,0	1,0	14 6 27 150
0,2	-	-	-	0,5	14 6 27 170
0,3	-	-	0,0	0,4	14 6 27 180
0,1	-	-	0,0	0,9	14 6 27 190
0,1	0,0	-	0,0	0,3	14 6 27 200
0,4	-	-	-	0,8	14 6 27 210
0,4	-	-	0,0	0,6	14 6 27 220
0,5	0,1	-	-	0,6	14 6 27 230
0,0	0,0	-	0,0	0,9	14 6 27 240
0,1	0,0	-	0,0	0,3	14 6 27 250
0,2	-	-	0,0	0,4	14 6 27 260
0,0	-	-	-	1,0	14 6 27 270
0,2	0,0	-	0,1	0,5	14 6 27 290
0,3	0,0	-	0,0	0,4	14 6 27 310
0,2	0,0	-	0,0	0,2	14 6 27 340
6,6	25,8	-	-	2,0	14 6 27 360
0,3	0,0	-	0,0	0,9	14 6 28
0,2	-	-	0,1	1,7	14 6 28 010
0,4	-	-	-	1,0	14 6 28 020
0,1	-	-	-	1,2	14 6 28 030
2,0	-	-	0,0	1,2	14 6 28 040
0,5	-	-	0,0	0,6	14 6 28 050
0,1	-	-	-	0,6	14 6 28 060
0,1	-	-	-	3,1	14 6 28 070
1,5	-	-	0,0	1,0	14 6 28 080
-	-	-	-	0,3	14 6 28 090
0,0	-	-	0,0	0,4	14 6 28 100
0,4	0,1	-	-	1,2	14 6 28 110
0,2	-	-	0,0	1,2	14 6 28 130
0,1	-	-	-	0,1	14 6 28 140
0,0	-	-	-	0,3	14 6 28 150
0,2	-	-	-	1,1	14 6 28 160
0,0	-	-	-	0,7	14 6 28 170
0,0	-	-	-	0,3	14 6 28 190
0,0	-	-	-	0,2	14 6 28 205
0,1	-	-	-	0,6	14 6 28 210
0,1	-	-	0,0	0,4	14 6 28 220
0,2	-	-	0,0	1,3	14 6 28 230
0,0	-	-	-	1,5	14 6 28 240
0,0	-	-	-	0,9	14 6 28 250
0,8	-	-	-	0,3	14 6 28 260
0,6	0,0	-	-	2,0	14 6 28 270
0,0	-	-	0,0	0,3	14 6 28 300
0,1	-	-	-	1,4	14 6 28 310
-	-	-	-	0,8	14 6 28 320

14 6 28 330	Reinhardtsdorf-Schöna	3 176	93,7	27,8	65,6
14 6 28 340	Rosenthal-Bielatal	4 661	95,2	22,1	72,9
14 6 28 360	Sebnitz, Stadt	8 823	92,2	35,0	55,8
14 6 28 370	Stadt Wehlen, Stadt	1 085	85,4	69,5	12,9
14 6 28 380	Stolpen, Stadt	6 089	91,7	79,2	11,9
14 6 28 390	Struppen	2 065	88,4	68,8	18,8
14 6 28 400	Tharandt, Stadt	7 122	94,0	18,7	75,0
14 6 28 410	Wilsdruff, Stadt	8 160	86,1	80,2	4,8
14 7 13	Leipzig, Stadt	29 780	41,7	33,5	6,5
14 7 29	Leipzig	165 132	78,9	62,3	13,6
14 7 29 010	Bad Lausick, Stadt	7 003	88,4	67,3	20,3
14 7 29 020	Belgershain	2 280	88,3	75,8	11,8
14 7 29 030	Bennewitz	4 680	83,6	54,4	27,4
14 7 29 040	Böhlen, Stadt	2 456	64,4	34,8	17,8
14 7 29 050	Borna, Stadt	6 244	58,4	39,0	11,8
14 7 29 060	Borsdorf	1 564	68,5	66,4	1,6
14 7 29 070	Brandis, Stadt	3 489	71,3	48,4	17,3
14 7 29 080	Colditz, Stadt	8 409	86,8	59,3	26,7
14 7 29 100	Elstertrebnitz	1 166	56,8	50,1	6,1
14 7 29 140	Frohburg, Stadt	10 851	87,6	71,6	15,0
14 7 29 150	Geithain, Stadt	5 471	85,7	81,3	3,9
14 7 29 160	Grimma, Stadt	21 825	85,5	69,9	14,3
14 7 29 170	Groitzsch, Stadt	7 017	67,0	56,1	3,7
14 7 29 190	Großpösna	4 155	65,3	44,8	11,9
14 7 29 220	Kitzscher, Stadt	2 904	85,3	74,8	8,9
14 7 29 230	Kohren-Sahlis, Stadt	3 680	89,4	75,6	13,5
14 7 29 245	Lossatal	11 115	90,3	69,7	19,1
14 7 29 250	Machern	3 892	81,0	65,1	15,0
14 7 29 260	Markkleeberg, Stadt	3 144	50,1	22,4	18,8
14 7 29 270	Markranstädt, Stadt	5 846	79,2	75,8	2,7
14 7 29 300	Naunhof, Stadt	3 972	79,3	50,1	27,7
14 7 29 320	Neukieritzsch	5 710	52,8	35,0	10,0
14 7 29 330	Otterwisch	2 276	91,0	71,5	17,9
14 7 29 340	Parthenstein	3 505	82,3	67,9	12,3
14 7 29 350	Pegau, Stadt	4 880	80,9	75,5	1,5
14 7 29 360	Regis-Breitingen, Stadt	2 637	46,5	25,7	17,9
14 7 29 370	Rötha, Stadt	4 616	77,0	59,9	8,9
14 7 29 380	Thallwitz	5 310	87,9	78,6	7,9
14 7 29 400	Trebsen/Mulde, Stadt	3 503	83,7	60,8	20,4
14 7 29 410	Wurzen, Stadt	6 904	82,7	75,3	5,8
14 7 29 430	Zwenkau, Stadt	4 630	59,7	44,8	10,3
14 7 30	Nordsachsen	202 856	86,5	64,3	20,2
14 7 30 010	Arzberg	5 855	91,9	80,3	10,2
14 7 30 020	Bad Düben, Stadt	4 581	82,5	52,9	27,3
14 7 30 030	Beilrode	9 332	92,0	62,6	28,3
14 7 30 045	Belgern-Schildau, Stadt	15 898	91,9	54,6	36,7
14 7 30 050	Cavertitz	6 916	93,2	68,1	24,4
14 7 30 060	Dahlen, Stadt	7 187	91,9	59,1	32,4
14 7 30 070	Delitzsch, Stadt	8 592	73,4	58,0	9,6
14 7 30 080	Doberschütz	7 780	89,0	61,6	26,0
14 7 30 090	Dommitzsch, Stadt	3 044	86,5	69,0	13,7
14 7 30 100	Dreiheide	3 361	91,5	71,4	14,8
14 7 30 110	Eilenburg, Stadt	4 684	70,6	63,4	3,8
14 7 30 120	Elsnig	3 690	88,3	77,5	7,5
14 7 30 140	Jesewitz	5 244	90,6	86,0	3,5
14 7 30 150	Krostitz	4 321	88,9	88,2	0,5
14 7 30 160	Laußig	10 340	92,4	43,8	46,6
14 7 30 170	Liebschützberg	6 866	92,8	88,3	4,1
14 7 30 180	Löbnitz	3 739	61,9	46,3	8,4
14 7 30 190	Mockrehna	11 582	93,2	58,6	32,5
14 7 30 200	Mügeln, Stadt	5 508	86,2	84,1	1,4
14 7 30 210	Naundorf	3 692	91,4	89,0	2,3

0,0	-	-	-	0,3	14 6 28 330
0,0	0,0	-	-	0,1	14 6 28 340
0,0	-	-	-	1,4	14 6 28 360
0,0	-	-	-	2,9	14 6 28 370
0,1	-	-	0,0	0,4	14 6 28 380
0,7	-	-	-	0,2	14 6 28 390
0,1	-	-	0,0	0,3	14 6 28 400
0,5	-	-	-	0,6	14 6 28 410
0,9	0,0	-	0,0	0,8	14 7 13
1,0	0,0	0,0	0,0	1,9	14 7 29
0,2	-	-	0,0	0,6	14 7 29 010
0,2	-	-	0,0	0,6	14 7 29 020
0,2	0,0	-	0,0	1,7	14 7 29 030
1,1	-	-	0,3	10,3	14 7 29 040
1,5	-	-	-	6,0	14 7 29 050
0,1	-	-	0,0	0,4	14 7 29 060
0,5	0,0	-	-	5,1	14 7 29 070
0,1	0,0	0,0	-	0,6	14 7 29 080
0,6	-	-	-	0,0	14 7 29 100
0,4	-	-	0,0	0,6	14 7 29 140
0,2	0,0	-	0,0	0,3	14 7 29 150
0,6	-	-	0,0	0,8	14 7 29 160
3,7	-	-	0,0	3,5	14 7 29 170
2,3	-	-	-	6,3	14 7 29 190
1,3	-	-	-	0,3	14 7 29 220
0,2	0,0	-	-	0,2	14 7 29 230
0,8	-	-	0,0	0,7	14 7 29 245
0,3	-	-	-	0,5	14 7 29 250
2,1	0,0	-	0,6	6,2	14 7 29 260
0,4	-	-	-	0,3	14 7 29 270
1,1	-	-	-	0,4	14 7 29 300
3,7	-	-	0,0	4,1	14 7 29 320
1,2	-	-	-	0,5	14 7 29 330
1,4	-	-	-	0,7	14 7 29 340
1,4	-	-	0,0	2,6	14 7 29 350
2,0	0,2	-	0,0	0,6	14 7 29 360
1,5	-	-	0,1	6,5	14 7 29 370
0,3	-	-	0,0	1,1	14 7 29 380
0,7	-	-	0,0	1,8	14 7 29 400
0,4	0,0	-	0,0	1,2	14 7 29 410
1,6	-	-	-	3,1	14 7 29 430
0,4	0,0	0,0	0,0	1,5	14 7 30
0,0	-	-	-	1,4	14 7 30 010
0,1	0,1	0,0	0,0	2,1	14 7 30 020
0,1	0,0	-	0,3	0,8	14 7 30 030
0,0	0,0	-	0,0	0,6	14 7 30 045
0,1	-	-	0,0	0,5	14 7 30 050
0,2	-	-	-	0,2	14 7 30 060
2,2	0,1	-	-	3,6	14 7 30 070
0,1	-	-	-	1,2	14 7 30 080
0,8	0,2	-	-	2,8	14 7 30 090
0,0	0,0	0,0	-	5,3	14 7 30 100
0,9	0,0	-	-	2,5	14 7 30 110
0,2	0,0	-	0,1	3,2	14 7 30 120
0,1	0,0	-	0,1	0,9	14 7 30 140
0,0	-	-	-	0,2	14 7 30 150
0,0	0,0	0,0	-	1,9	14 7 30 160
0,0	0,0	-	-	0,3	14 7 30 170
0,6	-	-	0,0	6,6	14 7 30 180
0,1	-	-	-	2,0	14 7 30 190
0,0	0,0	-	-	0,6	14 7 30 200
0,0	0,0	-	0,0	0,1	14 7 30 210

14 7 30 230	Oschatz, Stadt	5 544	79,2	68,3	9,1
14 7 30 250	Rackwitz	3 585	80,4	75,6	1,5
14 7 30 270	Schkeuditz, Stadt	8 147	65,9	54,2	7,3
14 7 30 280	Schönwölkau	4 941	90,7	87,7	2,1
14 7 30 300	Taucha, Stadt	3 323	72,9	66,5	3,4
14 7 30 310	Torgau, Stadt	10 281	80,5	62,4	16,0
14 7 30 320	Trossin	7 968	95,2	34,9	60,1
14 7 30 330	Wermsdorf	10 462	89,7	48,8	40,2
14 7 30 340	Wiedemar	9 555	83,2	79,1	0,4
14 7 30 360	Zschepplin	6 836	89,6	75,3	12,8

0,2	-	-	-	1,6	14 7 30 230
1,1	-	-	-	2,2	14 7 30 250
1,6	0,0	-	-	2,8	14 7 30 270
0,0	0,0	-	-	0,8	14 7 30 280
0,5	0,0	-	0,0	2,7	14 7 30 300
0,4	-	-	0,0	1,7	14 7 30 310
0,0	-	-	0,0	0,2	14 7 30 320
0,2	-	-	0,0	0,5	14 7 30 330
1,7	-	-	-	2,0	14 7 30 340
0,1	0,0	-	-	1,4	14 7 30 360

4.3 Fläche für Vegetation nach Nutzungsart, Kreistypen und Gemeindegrößenklassen

Kreistypen Größenklassen	Gemeinden	Bevölkerung ¹⁾	Bodenfläche insgesamt			
				Vegetation	Landwirtschaft	Wald
				(30000)	(31000)	(32000)
Anzahl	1 000					
Sachsen	422	4 084	1 844 997	1 534 746	1 003 045	495 945
nach Kreistypen						
Kreisfreie Großstädte	3	1 353	84 734	42 656	28 879	12 355
Städtische Kreise	93	672	277 770	235 068	133 123	97 218
Ländliche Kreise mit Verdichtungsansätzen	243	1 602	1 068 497	908 920	616 583	270 788
Dünn besiedelte ländliche Kreise	83	458	413 996	348 102	224 461	115 584
nach Gemeindegrößenklassen						
unter 2 000 Einwohner	89	124	222 223	197 562	109 331	84 816
2 000 - 5 000 Einwohner	165	541	627 528	545 926	356 900	178 436
5 000 - 10 000 Einwohner	99	683	513 729	439 114	282 815	144 223
10 000 - 20 000 Einwohner	43	607	242 283	197 627	142 264	50 997
20 000 - 50 000 Einwohner	20	564	127 277	95 080	70 149	21 836
50 000 - 100 000 Einwohner	3	212	27 222	16 780	12 707	3 281
100 000 - 200 000 Einwohner	-	-	-	-	-	-
200 000 - 500 000 Einwohner	1	249	22 105	11 951	8 304	3 250
500 000 und mehr Einwohner	2	1 104	62 629	30 705	20 575	9 105

¹⁾ Bevölkerung zum 31.12.2016

2017

2017

Darunter					Kreistypen Größenklassen
davon					
Gehölz	Heide	Moor	Sumpf	Unland, vegetations- lose Fläche	
(33000)	(34000)	(35000)	(36000)	(37000)	
ha					
8 883	2 730	62	518	23 564	Sachsen
748	37	-	13	624	Kreisfreie Großstädte
616	7	38	81	3 985	Städtische Kreise
					Ländliche Kreise mit
4 974	2 573	13	297	13 692	Verdichtungsansätzen
					Dünn besiedelte ländliche
2 545	112	11	128	5 262	Kreise
623	11	2	46	2 734	unter 2 000 Einwohner
2 385	163	16	296	7 731	2 000 - 5 000 Einwohner
2 929	2 256	12	70	6 809	5 000 - 10 000 Einwohner
1 098	170	32	52	3 014	10 000 - 20 000 Einwohner
961	23	-	35	2 076	20 000 - 50 000 Einwohner
139	70	-	7	576	50 000 - 100 000 Einwohner
-	-	-	-	-	100 000 - 200 000 Einwohner
273	-	-	3	121	200 000 - 500 000 Einwohner
475	37	-	10	503	500 000 und mehr Einwohner

4.4 Fläche für Vegetation 2016 und 2017 nach Nutzungsart und regionaler Gliederung

Schl.- Nr.	Regionale Gliederung	Jahr	Bodenfläche insgesamt		
				Vegetation	Landwirt- schaft
				(30000)	(31000)
14	Sachsen	2016	1 844 999	1 536 256	1 005 498
		2017	1 844 997	1 534 746	1 003 045
		%	0,0	-0,1	-0,2
14 5 11	Chemnitz, Stadt	2016	22 105	11 985	8 340
		2017	22 105	11 951	8 304
		%	0,0	-0,3	-0,4
14 5 21	Erzgebirgskreis	2016	182 790	158 607	73 752
		2017	182 791	158 506	73 625
		%	0,0	-0,1	-0,2
14 5 22	Mittelsachsen	2016	211 685	185 385	150 505
		2017	211 685	185 222	150 327
		%	0,0	-0,1	-0,1
14 5 23	Vogtlandkreis	2016	141 243	123 122	65 594
		2017	141 242	123 081	65 563
		%	0,0	0,0	0,0
14 5 24	Zwickau	2016	94 979	76 722	59 668
		2017	94 979	76 561	59 498
		%	0,0	-0,2	-0,3
14 6 12	Dresden, Stadt	2016	32 848	18 336	10 665
		2017	32 848	18 285	10 605
		%	0,0	-0,3	-0,6
14 6 25	Bautzen	2016	239 560	198 766	109 959
		2017	239 560	198 671	109 823
		%	0,0	0,0	-0,1
14 6 26	Görlitz	2016	211 142	172 239	94 352
		2017	211 141	172 578	93 933
		%	0,0	0,2	-0,4
14 6 27	Meißen	2016	145 459	124 446	101 241
		2017	145 459	124 372	101 168
		%	-	-0,1	-0,1
14 6 28	Sächsische Schweiz-Osterzgebirge	2016	165 418	147 431	86 866
		2017	165 419	147 351	86 779
		%	0,0	-0,1	-0,1
14 7 13	Leipzig, Stadt	2016	29 780	12 557	10 110
		2017	29 780	12 421	9 971
		%	0,0	-1,1	-1,4
14 7 29	Leipzig	2016	165 132	130 602	103 302
		2017	165 132	130 224	102 924
		%	0,0	-0,3	-0,4
14 7 30	Nordsachsen	2016	202 856	176 057	131 143
		2017	202 856	175 524	130 528
		%	0,0	-0,3	-0,5

Darunter						Schl.- Nr.
davon						
Wald	Gehölz	Heide	Moor	Sumpf	Unland, vegetations- lose Fläche	
(32000)	(33000)	(34000)	(35000)	(36000)	(37000)	
ha						
495 184	8 480	2 726	62	517	23 790	14
495 945	8 883	2 730	62	518	23 564	
0,2	4,7	0,1	0,5	0,3	-1,0	
3 251	272	-	-	3	120	14 5 11
3 250	273	-	-	3	121	
0,0	0,2	-	-	-	1,3	
81 392	429	1	38	77	2 919	14 5 21
81 403	438	1	38	77	2 926	
0,0	2,0	-	0,0	0,0	0,3	
33 134	496	7	1	22	1 221	14 5 22
33 137	508	7	1	22	1 221	
0,0	2,3	0,0	-	0,0	0,0	
55 029	224	228	8	19	2 020	14 5 23
55 020	225	228	8	19	2 018	
0,0	0,5	0,0	-	-	-0,1	
15 808	172	7	0	4	1 062	14 5 24
15 815	178	7	0	4	1 059	
0,0	3,9	0,3	-	0,3	-0,3	
7 170	194	35	-	1	271	14 6 12
7 169	203	35	-	1	272	
0,0	4,4	-	-	-	0,4	
82 602	1 226	30	5	177	4 767	14 6 25
82 612	1 241	31	5	179	4 780	
0,0	1,2	1,9	-	0,9	0,3	
74 004	1 558	84	10	82	2 149	14 6 26
74 574	1 776	84	10	82	2 118	
0,8	14,0	0,0	-	-0,1	-1,4	
18 839	958	2 291	-	12	1 105	14 6 27
18 843	963	2 291	-	12	1 094	
0,0	0,6	0,0	-	0,0	-1,0	
58 697	418	4	-	24	1 421	14 6 28
58 700	423	4	-	24	1 420	
0,0	1,2	0,0	-	0,0	-0,1	
1 924	271	2	-	9	241	14 7 13
1 936	273	2	-	9	231	
0,6	0,5	-	-	-	-4,1	
22 337	1 547	12	0	41	3 363	14 7 29
22 476	1 613	12	0	41	3 158	
0,6	4,3	-	-	-	-6,1	
40 997	715	24	0	46	3 132	14 7 30
41 010	769	28	0	46	3 144	
0,0	7,6	14,1	277,5	-	0,4	

5.1 Fläche für Gewässer nach Nutzungsart und regionaler Gliederung

2017

Schlüssel- Nummer	Regionale Gliederung	Boden- fläche insgesamt	Darunter			
			Gewässer	davon		
				Fließ- gewässer	Hafen- becken	Stehendes Gewässer
ha						
14	Sachsen	1 844 997	43 854	14 592	53	29 209
14 5 11	Chemnitz, Stadt	22 105	227	126	-	101
14 5 21	Erzgebirgskreis	182 791	2 036	806	-	1 230
14 5 21 010	Amtsberg	2 327	13	8	-	4
14 5 21 020	Annaberg-Buchholz, Stadt	2 815	10	6	-	4
14 5 21 030	Aue, Stadt	2 092	36	33	-	3
14 5 21 040	Auerbach	828	2	1	-	2
14 5 21 050	Bad Schlema	1 551	22	20	-	1
14 5 21 060	Bärenstein	547	3	3	-	0
14 5 21 080	Bockau	1 915	12	12	-	0
14 5 21 090	Börnichen/Erzgeb.	1 545	2	1	-	1
14 5 21 110	Breitenbrunn/Erzgeb.	6 001	35	33	-	2
14 5 21 120	Burkhardtsdorf	2 119	14	10	-	4
14 5 21 130	Crottendorf	3 642	14	10	-	4
14 5 21 140	Deutschneudorf	807	6	4	-	2
14 5 21 150	Drebach	3 287	27	24	-	3
14 5 21 160	Ehrenfriedersdorf, Stadt	1 589	10	4	-	6
14 5 21 170	Eibenstock, Stadt	11 223	332	69	-	263
14 5 21 180	Elterlein, Stadt	4 574	20	10	-	10
14 5 21 200	Gelenau/Erzgeb.	2 111	6	4	-	2
14 5 21 210	Geyer, Stadt	1 856	31	2	-	30
14 5 21 220	Gornau/Erzgeb.	1 978	10	7	-	3
14 5 21 230	Gornsdorf	419	4	3	-	1
14 5 21 240	Großolbersdorf	2 257	15	14	-	2
14 5 21 250	Großrückerswalde	2 665	19	16	-	3
14 5 21 260	Grünhain-Beierfeld, Stadt	2 225	9	4	-	4
14 5 21 270	Grünhainichen	2 872	26	23	-	3
14 5 21 280	Heidersdorf	951	7	6	-	1
14 5 21 290	Hohndorf	524	1	1	-	0
14 5 21 310	Jahnsdorf/Erzgeb.	2 622	19	9	-	10
14 5 21 320	Johanngeorgenstadt, Stadt	2 958	18	17	-	2
14 5 21 330	Jöhstadt, Stadt	4 970	16	14	-	2
14 5 21 340	Königswalde	1 951	8	7	-	1
14 5 21 355	Lauter-Bernsbach, Stadt	3 028	16	14	-	3
14 5 21 370	Lößnitz, Stadt	3 049	7	5	-	3
14 5 21 380	Lugau/Erzgeb., Stadt	2 229	14	3	-	10
14 5 21 390	Marienberg, Stadt	13 350	61	44	-	17
14 5 21 400	Mildenau	3 167	18	15	-	3
14 5 21 410	Neukirchen/Erzgeb.	2 014	9	6	-	3
14 5 21 420	Niederdorf	1 306	18	6	-	13
14 5 21 430	Niederwürschnitz	604	16	4	-	12
14 5 21 440	Oberwiesenthal, Kurort, Stadt	4 002	8	4	-	4
14 5 21 450	Oelsnitz/Erzgeb., Stadt	2 628	27	5	-	23
14 5 21 460	Olbernhau, Stadt	12 536	106	52	-	53
14 5 21 495	Pockau-Lengefeld, Stadt	8 343	286	64	-	222
14 5 21 500	Raschau-Markersbach	3 955	123	8	-	115
14 5 21 510	Scheibenberg, Stadt	900	7	1	-	6
14 5 21 520	Schlettau, Stadt	2 122	19	9	-	10
14 5 21 530	Schneeberg, Stadt	2 335	28	3	-	25
14 5 21 540	Schönheide	2 815	82	20	-	62

14 5 21 550	Schwarzenberg/Erzgeb., Stadt	4 631	31	27	-	4
14 5 21 560	Sehmatal	4 451	42	8	-	34
14 5 21 570	Seiffen/Erzgeb., Kurort	1 243	3	1	-	2
14 5 21 590	Stollberg/Erzgeb., Stadt	3 899	34	5	-	29
14 5 21 600	Stützengrün	2 829	177	9	-	168
14 5 21 610	Tannenberg	797	6	5	-	1
14 5 21 620	Thalheim/Erzgeb., Stadt	1 079	7	5	-	2
14 5 21 630	Thermalbad Wiesenbad	2 421	28	23	-	5
14 5 21 640	Thum, Stadt	1 890	8	5	-	3
14 5 21 670	Wolkenstein, Stadt	3 051	23	19	-	4
14 5 21 690	Zschopau, Stadt	2 279	35	34	-	1
14 5 21 700	Zschorlau	2 192	15	14	-	1
14 5 21 710	Zwönitz, Stadt	6 424	33	16	-	17
14 5 22 Mittelsachsen		211 685	2 422	1 572	-	850
14 5 22 010	Altmittweida	1 408	4	1	-	3
14 5 22 020	Augustusburg, Stadt	2 338	38	35	-	3
14 5 22 035	Bobritzsch-Hilbersdorf	5 512	34	26	-	9
14 5 22 050	Brand-Erbisdorf, Stadt	4 633	43	11	-	32
14 5 22 060	Burgstädt, Stadt	2 588	21	15	-	5
14 5 22 070	Claußnitz	2 138	19	15	-	5
14 5 22 080	Döbeln, Stadt	9 174	112	106	-	6
14 5 22 090	Dorfchemnitz	2 958	9	6	-	3
14 5 22 110	Eppendorf	3 388	13	6	-	7
14 5 22 120	Erlau	3 783	34	13	-	21
14 5 22 140	Flöha, Stadt	2 776	56	56	-	1
14 5 22 150	Frankenberg/Sa., Stadt	6 562	59	48	-	11
14 5 22 170	Frauenstein, Stadt	5 899	74	13	-	61
14 5 22 180	Freiberg, Stadt, Universitätsstadt	4 832	60	33	-	27
14 5 22 190	Geringswalde, Stadt	3 005	19	8	-	11
14 5 22 200	Großhartmannsdorf	3 221	126	12	-	114
14 5 22 210	Großschirma, Stadt	6 163	47	41	-	6
14 5 22 220	Großweitzschen	4 445	33	29	-	4
14 5 22 230	Hainichen, Stadt	5 174	29	22	-	7
14 5 22 240	Halsbrücke	4 104	41	37	-	4
14 5 22 250	Hartha, Stadt	5 440	37	32	-	5
14 5 22 260	Hartmannsdorf	1 029	18	1	-	17
14 5 22 280	Königsfeld	2 842	61	43	-	18
14 5 22 290	Königshain-Wiederau	3 104	22	19	-	3
14 5 22 300	Kriebstein	3 108	73	35	-	38
14 5 22 310	Leisnig, Stadt	7 808	126	115	-	10
14 5 22 320	Leubsdorf	3 447	41	36	-	6
14 5 22 330	Lichtenau	4 915	54	36	-	18
14 5 22 340	Lichtenberg/Erzgeb.	3 339	61	22	-	39
14 5 22 350	Lunzenau, Stadt	2 833	59	56	-	4
14 5 22 360	Mittweida, Stadt, Hochschulstadt	4 126	143	77	-	66
14 5 22 380	Mühlau	809	10	1	-	8
14 5 22 390	Mulda/Sa.	4 314	68	23	-	45
14 5 22 400	Neuhausen/Erzgeb.	4 809	113	13	-	100
14 5 22 420	Niederwiesa	1 639	37	31	-	6
14 5 22 430	Oberschöna	4 429	23	14	-	9
14 5 22 440	Oederan, Stadt	7 733	36	19	-	17
14 5 22 450	Ostrau	5 270	26	24	-	3
14 5 22 460	Penig, Stadt	6 337	66	56	-	10
14 5 22 470	Rechenberg-Bienenmühle	5 266	19	17	-	2
14 5 22 480	Reinsberg	4 971	31	25	-	6
14 5 22 490	Rochlitz, Stadt	2 376	48	47	-	1
14 5 22 500	Rossau	5 359	55	37	-	19
14 5 22 510	Roßwein, Stadt	4 410	45	40	-	5
14 5 22 520	Sayda, Stadt	3 530	13	2	-	11
14 5 22 530	Seelitz	3 122	39	32	-	7
14 5 22 540	Striegistal	7 723	62	53	-	9

14 5 22 550	Taura	1 111	11	10	-	1
14 5 22 570	Waldheim, Stadt	4 171	50	47	-	4
14 5 22 580	Wechselburg	2 566	37	36	-	1
14 5 22 590	Weißenborn/Erzgeb.	2 257	35	13	-	22
14 5 22 600	Zettlitz	1 568	6	5	-	1
14 5 22 620	Zschaitz-Ottewig	1 826	23	22	-	2
14 5 23 Vogtlandkreis		141 242	1 720	327	-	1 393
14 5 23 010	Adorf/Vogtl., Stadt	4 292	19	11	-	7
14 5 23 020	Auerbach/Vogtl., Stadt	5 552	23	7	-	16
14 5 23 030	Bad Brambach	4 392	19	2	-	17
14 5 23 040	Bad Elster, Stadt	1 977	10	4	-	6
14 5 23 050	Bergen	834	4	2	-	1
14 5 23 060	Bösenbrunn	3 421	85	2	-	83
14 5 23 080	Eicht	3 272	8	4	-	4
14 5 23 090	Ellefeld	455	2	2	-	0
14 5 23 100	Elsterberg, Stadt	2 510	38	27	-	11
14 5 23 120	Falkenstein/Vogtl., Stadt	3 106	39	8	-	31
14 5 23 130	Grünbach	2 754	95	5	-	90
14 5 23 150	Heinsdorfergrund	2 186	8	3	-	6
14 5 23 160	Klingenthal, Stadt	5 044	12	7	-	5
14 5 23 170	Lengenfeld, Stadt	4 698	36	14	-	22
14 5 23 190	Limbach	1 421	6	1	-	5
14 5 23 200	Markneukirchen, Stadt	6 906	18	6	-	12
14 5 23 230	Mühlental	3 964	10	6	-	5
14 5 23 245	Muldenhammer	5 609	31	21	-	10
14 5 23 260	Netzschkau, Stadt	1 251	10	6	-	4
14 5 23 270	Neuensalz	3 349	171	5	-	165
14 5 23 280	Neumark	1 731	13	2	-	11
14 5 23 290	Neustadt/Vogtl.	1 302	3	2	-	1
14 5 23 300	Oelsnitz/Vogtl., Stadt	5 367	191	21	-	170
14 5 23 310	Pausa-Mühltröf, Stadt	6 413	48	9	-	39
14 5 23 320	Plauen, Stadt	10 211	103	50	-	53
14 5 23 330	Pöhl	3 664	346	20	-	327
14 5 23 340	Reichenbach im Vogtland, Stadt	3 446	24	14	-	10
14 5 23 360	Rodewisch, Stadt	2 688	19	8	-	11
14 5 23 365	Rosenbach/Vogtl.	6 734	26	5	-	21
14 5 23 370	Schöneck/Vogtl., Stadt	5 506	16	5	-	12
14 5 23 380	Steinberg	2 037	13	1	-	12
14 5 23 410	Theuma	994	6	0	-	6
14 5 23 420	Tirpersdorf	1 956	6	1	-	5
14 5 23 430	Treuen, Stadt	4 374	18	7	-	10
14 5 23 440	Triebel/Vogtl.	4 309	16	5	-	11
14 5 23 450	Weischlitz	12 163	180	32	-	149
14 5 23 460	Werda	1 356	47	2	-	45
14 5 24 Zwickau		94 979	1 006	481	-	525
14 5 24 010	Bernsdorf	1 482	14	8	-	6
14 5 24 020	Callenberg	3 986	24	9	-	15
14 5 24 030	Crimmitschau, Stadt	6 115	41	19	-	22
14 5 24 040	Crinitzberg	1 881	14	5	-	9
14 5 24 050	Dennheritz	1 336	2	2	-	1
14 5 24 060	Fraureuth	2 260	8	5	-	3
14 5 24 070	Gersdorf	970	8	4	-	4
14 5 24 080	Glauchau, Stadt	5 162	123	71	-	52
14 5 24 090	Hartenstein, Stadt	3 670	34	19	-	15
14 5 24 100	Hartmannsdorf b. Kirchberg	2 717	32	4	-	28
14 5 24 110	Hirschfeld	1 898	41	21	-	20
14 5 24 120	Hohenstein-Ernstthal, Stadt	1 858	7	1	-	6
14 5 24 130	Kirchberg, Stadt	3 957	60	10	-	50
14 5 24 140	Langenbernsdorf	3 637	41	6	-	35
14 5 24 150	Langenweißbach	2 262	30	22	-	8
14 5 24 160	Lichtenstein/Sa., Stadt	1 547	19	3	-	16

14 5 24 170	Lichtentanne	2 732	14	4	-	9
14 5 24 180	Limbach-Oberfrohna, Stadt	5 021	86	34	-	52
14 5 24 190	Meerane, Stadt	1 981	6	4	-	2
14 5 24 200	Mülsen	4 970	41	21	-	20
14 5 24 210	Neukirchen/Pleiße	1 689	13	9	-	4
14 5 24 220	Niederfrohna	1 011	12	6	-	6
14 5 24 230	Oberlungwitz, Stadt	1 468	12	7	-	6
14 5 24 240	Oberwiera	1 434	5	3	-	2
14 5 24 250	Reinsdorf	2 125	6	2	-	4
14 5 24 260	Remse	1 479	21	20	-	1
14 5 24 270	Schönberg	1 543	3	1	-	2
14 5 24 280	St. Egidien	2 126	20	9	-	11
14 5 24 290	Waldenburg, Stadt	2 506	40	30	-	10
14 5 24 300	Werdau, Stadt	6 563	65	23	-	42
14 5 24 310	Wildenfels, Stadt	2 069	27	14	-	13
14 5 24 320	Wilkau-Haßlau, Stadt	1 265	26	23	-	3
14 5 24 330	Zwickau, Stadt	10 258	110	64	-	46
14 6 12	Dresden, Stadt	32 848	682	505	12	166
14 6 25	Bautzen	239 560	9 975	1 435	-	8 539
14 6 25 010	Arnsdorf	3 587	45	11	-	34
14 6 25 020	Bautzen, Stadt	6 667	643	29	-	614
14 6 25 030	Bernsdorf, Stadt	5 987	185	25	-	160
14 6 25 040	Bischofswerda, Stadt	4 621	51	16	-	36
14 6 25 060	Burkau	3 190	17	8	-	9
14 6 25 080	Crostwitz	1 333	8	4	-	3
14 6 25 090	Cunewalde	2 665	15	5	-	9
14 6 25 100	Demitz-Thumitz	2 109	23	6	-	16
14 6 25 110	Doberschau-Gaußig	4 048	26	19	-	7
14 6 25 120	Elsterheide	12 752	1 214	88	-	1 126
14 6 25 130	Elstra, Stadt	3 263	16	7	-	8
14 6 25 140	Frankenthal	943	6	3	-	3
14 6 25 150	Göda	4 327	34	18	-	16
14 6 25 160	Großdubrau	5 422	505	51	-	454
14 6 25 170	Großharthau	3 728	30	15	-	14
14 6 25 180	Großnaundorf	1 499	5	2	-	3
14 6 25 190	Großpostwitz/O.L.	1 648	10	8	-	2
14 6 25 200	Großröhrsdorf, Stadt	4 094	39	10	-	29
14 6 25 220	Haselbachtal	3 750	27	18	-	9
14 6 25 230	Hochkirch	4 175	15	11	-	4
14 6 25 240	Hoyerswerda, Stadt	9 544	303	67	-	235
14 6 25 250	Kamenz, Stadt	5 325	154	19	-	136
14 6 25 270	Königsbrück, Stadt	7 848	31	11	-	19
14 6 25 280	Königswartha	4 717	644	49	-	595
14 6 25 290	Kubschütz	4 364	31	18	-	13
14 6 25 300	Laußnitz	6 381	20	11	-	8
14 6 25 310	Lauta, Stadt	4 213	264	39	-	225
14 6 25 320	Lichtenberg	1 472	8	2	-	6
14 6 25 330	Lohsa	13 453	2 074	144	-	1 930
14 6 25 340	Malschwitz	9 327	543	127	-	416
14 6 25 350	Nebelschütz	2 293	22	6	-	16
14 6 25 360	Neschwitz	4 601	106	24	-	82
14 6 25 370	Neukirch	3 947	15	4	-	11
14 6 25 380	Neukirch/Lausitz	2 130	14	8	-	7
14 6 25 390	Obergurig	982	8	8	-	1
14 6 25 410	Ohorn	1 199	6	1	-	5
14 6 25 420	Oßling	4 371	288	18	-	270
14 6 25 430	Ottendorf-Okrilla	2 593	28	21	-	7
14 6 25 440	Panschwitz-Kuckau	2 335	15	10	-	4
14 6 25 450	Pulsnitz, Stadt	2 675	21	8	-	13
14 6 25 460	Puschwitz	1 179	5	2	-	3
14 6 25 470	Räckelwitz	1 151	36	7	-	29

14 6 25 480	Radeberg, Stadt	2 983	26	17	-	9
14 6 25 490	Radibor	6 199	327	44	-	283
14 6 25 500	Ralbitz-Rosenthal	3 174	56	24	-	32
14 6 25 510	Rammenau	1 076	40	3	-	37
14 6 25 525	Schirgiswalde-Kirschau, Stadt	2 434	20	16	-	4
14 6 25 530	Schmölln-Putzkau	3 293	26	11	-	14
14 6 25 540	Schönteichen	4 505	172	8	-	164
14 6 25 550	Schwepnitz	5 603	189	14	-	176
14 6 25 560	Sohland a. d. Spree	3 730	30	19	-	11
14 6 25 570	Spreeetal	10 886	1 153	135	-	1 018
14 6 25 580	Steina	1 251	5	2	-	2
14 6 25 590	Steinigtwolmsdorf	1 803	6	2	-	3
14 6 25 600	Wachau	3 811	34	16	-	18
14 6 25 610	Weißenberg, Stadt	5 096	92	49	-	42
14 6 25 630	Wilthen, Stadt	1 704	12	2	-	10
14 6 25 640	Wittichenau, Stadt	6 102	239	112	-	127
14 6 26	Görlitz	211 141	7 020	1 392	2	5 627
14 6 26 010	Bad Muskau, Stadt	1 538	26	22	-	5
14 6 26 020	Beiersdorf	645	3	0	-	3
14 6 26 030	Bernstadt a. d. Eigen, Stadt	5 200	20	14	-	6
14 6 26 050	Bertsdorf-Hörnitz	1 800	10	7	-	3
14 6 26 060	Boxberg/O.L.	21 768	2 398	260	-	2 138
14 6 26 070	Dürrhennersdorf	1 071	6	3	-	3
14 6 26 085	Ebersbach-Neugersdorf, Stadt	2 045	14	4	-	10
14 6 26 100	Gablenz	1 474	44	2	-	42
14 6 26 110	Görlitz, Stadt	6 752	170	67	2	100
14 6 26 120	Groß Düben	1 506	97	4	-	93
14 6 26 140	Großschönau	2 382	23	14	-	9
14 6 26 150	Großschweidnitz	747	6	5	-	1
14 6 26 160	Hähnichen	4 977	368	38	-	330
14 6 26 170	Hainewalde	1 296	9	8	-	1
14 6 26 180	Herrnhut, Stadt	7 413	36	21	-	15
14 6 26 190	Hohendubrau	4 554	75	15	-	60
14 6 26 200	Horka	4 101	129	26	-	104
14 6 26 210	Jonsdorf, Kurort	903	3	2	-	1
14 6 26 230	Kodersdorf	4 254	131	21	-	110
14 6 26 240	Königshain	1 958	4	2	-	2
14 6 26 245	Kottmar	4 734	18	10	-	8
14 6 26 250	Krauschwitz i.d. O.L.	10 683	118	103	-	15
14 6 26 260	Kreba-Neudorf	3 165	477	113	-	364
14 6 26 270	Lawalde	1 455	4	1	-	3
14 6 26 280	Leutersdorf	1 708	9	2	-	6
14 6 26 290	Löbau, Stadt	7 890	46	36	-	10
14 6 26 300	Markersdorf	6 254	31	18	0	13
14 6 26 310	Mittelherwigsdorf	3 645	20	12	-	8
14 6 26 320	Mücka	2 435	83	14	-	69
14 6 26 330	Neißeau	4 737	41	36	-	5
14 6 26 350	Neusalza-Spremberg, Stadt	2 291	24	13	-	11
14 6 26 370	Niesky, Stadt	5 381	169	12	-	157
14 6 26 390	Oderwitz	3 591	18	11	-	8
14 6 26 400	Olbersdorf	1 516	80	9	-	70
14 6 26 410	Oppach	799	14	3	-	11
14 6 26 420	Ostritz, Stadt	2 348	25	24	-	1
14 6 26 430	Oybin	1 828	2	1	-	1
14 6 26 440	Quitzdorf am See	3 634	652	13	-	639
14 6 26 450	Reichenbach/O.L., Stadt	6 264	28	21	-	7
14 6 26 460	Rietschen	7 319	365	62	-	303
14 6 26 470	Rosenbach	2 356	13	8	-	5
14 6 26 480	Rothenburg/O.L., Stadt	7 240	224	102	-	121
14 6 26 490	Schleife	4 200	40	20	-	20
14 6 26 500	Schönau-Berzdorf a. d. Eigen	2 781	42	37	-	4

14 6 26 510	Schönbach	910	1	0	-	1
14 6 26 520	Schöpstal	2 973	33	16	-	17
14 6 26 530	Seiffhennersdorf, Stadt	1 912	16	12	-	5
14 6 26 560	Trebendorf	3 205	54	14	-	40
14 6 26 570	Vierkirchen	3 541	32	13	-	19
14 6 26 580	Waldhufen	5 876	475	44	-	432
14 6 26 590	Weißkeißel	5 068	12	12	-	0
14 6 26 600	Weißwasser/O.L., Stadt	6 342	216	27	-	189
14 6 26 610	Zittau, Stadt	6 675	68	37	-	31
14 6 27	Meißen	145 459	3 227	1 617	13	1 596
14 6 27 010	Coswig, Stadt	2 588	89	70	-	19
14 6 27 020	Diera-Zehren	4 321	149	142	-	7
14 6 27 030	Ebersbach	8 438	184	60	-	124
14 6 27 040	Glaubitz	1 400	10	5	-	5
14 6 27 050	Gröditz, Stadt	2 894	72	62	-	10
14 6 27 060	Großenhain, Stadt	13 036	128	100	-	28
14 6 27 070	Hirschstein	3 457	53	50	-	3
14 6 27 080	Käbschütztal	5 048	22	18	-	4
14 6 27 100	Klipphausen	11 167	134	119	-	15
14 6 27 110	Lampertswalde	6 365	23	17	-	6
14 6 27 130	Lommatzsch, Stadt	6 663	39	22	-	18
14 6 27 140	Meißen, Stadt	3 092	115	111	3	1
14 6 27 150	Moritzburg	4 649	402	12	-	391
14 6 27 170	Niederau	3 526	39	13	-	25
14 6 27 180	Nossen, Stadt	12 274	87	72	-	15
14 6 27 190	Nünchritz	3 128	128	116	-	13
14 6 27 200	Priestewitz	6 129	54	24	-	30
14 6 27 210	Radebeul, Stadt	2 614	47	46	-	1
14 6 27 220	Radeburg, Stadt	5 401	105	26	-	79
14 6 27 230	Riesa, Stadt	5 891	145	128	10	7
14 6 27 240	Röderaue	2 887	191	49	-	142
14 6 27 250	Schönfeld	3 916	159	11	-	148
14 6 27 260	Stauchitz	3 248	57	32	-	25
14 6 27 270	Strehla, Stadt	3 028	123	118	-	5
14 6 27 290	Thiendorf	7 448	424	33	-	392
14 6 27 310	Weinböhla	1 902	13	5	-	8
14 6 27 340	Wülknitz	2 786	104	33	-	71
14 6 27 360	Zeithain	8 162	129	125	-	4
14 6 28	Sächsische Schweiz-Osterzgebirge	165 419	1 773	1 225	1	548
14 6 28 010	Altenberg, Stadt	14 589	124	83	-	40
14 6 28 020	Bad Gottleuba-Berggießhübel, Stadt	8 872	114	34	-	80
14 6 28 030	Bad Schandau, Stadt	4 676	143	143	-	0
14 6 28 040	Bahretal	3 646	21	12	-	9
14 6 28 050	Bannewitz	2 576	11	6	-	4
14 6 28 060	Dippoldiswalde, Stadt	10 399	196	99	-	97
14 6 28 070	Dohma	1 953	4	4	-	0
14 6 28 080	Dohna, Stadt	2 859	23	19	-	4
14 6 28 090	Dorfhain	625	6	6	-	0
14 6 28 100	Dürrröhrsdorf-Dittersbach	4 350	23	20	-	3
14 6 28 110	Freital, Stadt	4 045	35	26	-	9
14 6 28 130	Glashütte, Stadt	9 564	33	31	-	2
14 6 28 140	Gohrisch	3 487	7	7	-	0
14 6 28 150	Hartmannsdorf-Reichenau	2 837	80	5	-	76
14 6 28 160	Heidenau, Stadt	1 107	28	28	-	0
14 6 28 170	Hermsdorf/Erzgeb.	2 006	8	7	-	1
14 6 28 190	Hohnstein, Stadt	6 464	25	22	-	3
14 6 28 205	Klingenberg	8 674	157	30	-	127
14 6 28 210	Königstein/Sächs. Schw., Stadt	2 704	97	96	-	1
14 6 28 220	Kreischa	2 892	12	11	-	1
14 6 28 230	Liebstadt, Stadt	3 736	20	12	-	8
14 6 28 240	Lohmen	2 590	8	8	-	1

14 6 28 250	Müglitztal	2 101	12	11	-	1
14 6 28 260	Neustadt in Sachsen, Stadt	8 312	47	34	-	14
14 6 28 270	Pirna, Stadt	5 306	230	185	1	44
14 6 28 300	Rabenau, Stadt	3 073	18	15	-	3
14 6 28 310	Rathen, Kurort	356	55	54	-	1
14 6 28 320	Rathmannsdorf	439	6	6	-	-
14 6 28 330	Reinhardtsdorf-Schöna	3 176	32	32	-	0
14 6 28 340	Rosenthal-Bielatal	4 661	11	11	-	1
14 6 28 360	Sebnitz, Stadt	8 823	29	25	-	4
14 6 28 370	Stadt Wehlen, Stadt	1 085	58	58	-	0
14 6 28 380	Stolpen, Stadt	6 089	45	42	-	3
14 6 28 390	Struppen	2 065	1	1	-	0
14 6 28 400	Tharandt, Stadt	7 122	20	17	-	3
14 6 28 410	Wilsdruff, Stadt	8 160	34	25	-	10
14 7 13 Leipzig, Stadt		29 780	1 172	378	11	783
14 7 29 Leipzig		165 132	7 357	2 388	7	4 961
14 7 29 010	Bad Lausick, Stadt	7 003	72	33	-	39
14 7 29 020	Belgershain	2 280	26	6	-	20
14 7 29 030	Bennewitz	4 680	163	131	-	32
14 7 29 040	Böhlen, Stadt	2 456	194	78	-	116
14 7 29 050	Borna, Stadt	6 244	1 008	328	-	680
14 7 29 060	Borsdorf	1 564	13	10	-	3
14 7 29 070	Brandis, Stadt	3 489	81	17	-	64
14 7 29 080	Colditz, Stadt	8 409	129	108	-	21
14 7 29 100	Elstertrebnitz	1 166	14	13	-	1
14 7 29 140	Frohburg, Stadt	10 851	244	167	-	77
14 7 29 150	Geithain, Stadt	5 471	46	20	-	26
14 7 29 160	Grimma, Stadt	21 825	436	346	-	90
14 7 29 170	Groitzsch, Stadt	7 017	300	43	-	257
14 7 29 190	Großpösna	4 155	703	13	3	688
14 7 29 220	Kitzscher, Stadt	2 904	18	11	-	7
14 7 29 230	Kohren-Sahlis, Stadt	3 680	68	47	-	20
14 7 29 245	Lossatal	11 115	98	35	-	63
14 7 29 250	Machern	3 892	103	67	-	36
14 7 29 260	Markkleeberg, Stadt	3 144	489	34	2	453
14 7 29 270	Markranstädt, Stadt	5 846	82	32	-	50
14 7 29 300	Naunhof, Stadt	3 972	157	20	-	137
14 7 29 320	Neukieritzsch	5 710	739	277	-	462
14 7 29 330	Otterwisch	2 276	13	6	-	7
14 7 29 340	Parthenstein	3 505	48	19	-	29
14 7 29 350	Pegau, Stadt	4 880	155	71	-	85
14 7 29 360	Regis-Breitungen, Stadt	2 637	379	28	-	351
14 7 29 370	Rötha, Stadt	4 616	257	134	-	123
14 7 29 380	Thallwitz	5 310	80	58	-	22
14 7 29 400	Trebsen/Mulde, Stadt	3 503	66	46	-	20
14 7 29 410	Wurzen, Stadt	6 904	139	96	-	42
14 7 29 430	Zwenkau, Stadt	4 630	1 035	92	2	940
14 7 30 Nordsachsen		202 856	5 237	2 340	7	2 891
14 7 30 010	Arzberg	5 855	120	113	-	7
14 7 30 020	Bad Düben, Stadt	4 581	112	94	-	18
14 7 30 030	Beilrode	9 332	182	175	-	7
14 7 30 045	Belgern-Schildau, Stadt	15 898	265	184	2	79
14 7 30 050	Cavertitz	6 916	89	70	-	19
14 7 30 060	Dahlen, Stadt	7 187	63	14	-	50
14 7 30 070	Delitzsch, Stadt	8 592	517	83	-	433
14 7 30 080	Doberschütz	7 780	68	55	-	13
14 7 30 090	Dommitzsch, Stadt	3 044	93	88	-	5
14 7 30 100	Dreiheide	3 361	45	29	-	16
14 7 30 110	Eilenburg, Stadt	4 684	168	148	-	20
14 7 30 120	Elsnig	3 690	152	145	-	6
14 7 30 140	Jesewitz	5 244	59	41	-	18

14 7 30 150	Krostitz	4 321	30	21	-	8
14 7 30 160	Laußig	10 340	102	88	-	14
14 7 30 170	Liebschützberg	6 866	39	32	-	7
14 7 30 180	Löbnitz	3 739	767	101	-	666
14 7 30 190	Mockrehna	11 582	93	73	-	20
14 7 30 200	Mügeln, Stadt	5 508	31	25	-	6
14 7 30 210	Naundorf	3 692	19	15	-	4
14 7 30 230	Oschatz, Stadt	5 544	42	28	-	14
14 7 30 250	Rackwitz	3 585	210	31	-	179
14 7 30 270	Schkeuditz, Stadt	8 147	367	168	-	199
14 7 30 280	Schönwölkau	4 941	59	48	-	12
14 7 30 300	Taucha, Stadt	3 323	26	22	-	3
14 7 30 310	Torgau, Stadt	10 281	568	210	5	354
14 7 30 320	Trossin	7 968	58	33	-	25
14 7 30 330	Wermsdorf	10 462	257	27	-	230
14 7 30 340	Wiedemar	9 555	426	25	-	401
14 7 30 360	Zschepplin	6 836	211	154	-	56

5.2 Anteile der Fläche für Gewässer und ihrer Nutzungsarten an der Bodenfläche nach regionaler Gliederung

2017

Schl.- Nr.	Regionale Gliederung	Boden- fläche insgesamt	Darunter			
			Gewässer	davon		
				Fließ- gewässer	Hafen- becken	Stehendes Gewässer
		(40000)	(41000)	(42000)	(43000)	
		ha	Anteil an der Bodenfläche insgesamt in %			
14	Sachsen	1 844 997	2,4	0,8	0,0	1,6
14 5 11	Chemnitz, Stadt	22 105	1,0	0,6	-	0,5
14 5 21	Erzgebirgskreis	182 791	1,1	0,4	-	0,7
14 5 21 010	Amtsberg	2 327	0,6	0,4	-	0,2
14 5 21 020	Annaberg-Buchholz, Stadt	2 815	0,4	0,2	-	0,1
14 5 21 030	Aue, Stadt	2 092	1,7	1,6	-	0,2
14 5 21 040	Auerbach	828	0,3	0,1	-	0,2
14 5 21 050	Bad Schlema	1 551	1,4	1,3	-	0,1
14 5 21 060	Bärenstein	547	0,6	0,5	-	0,1
14 5 21 080	Bockau	1 915	0,6	0,6	-	0,0
14 5 21 090	Börnichen/Erzgeb.	1 545	0,2	0,1	-	0,1
14 5 21 110	Breitenbrunn/Erzgeb.	6 001	0,6	0,5	-	0,0
14 5 21 120	Burkhardtsdorf	2 119	0,7	0,5	-	0,2
14 5 21 130	Crottendorf	3 642	0,4	0,3	-	0,1
14 5 21 140	Deutschneudorf	807	0,8	0,5	-	0,3
14 5 21 150	Drebach	3 287	0,8	0,7	-	0,1
14 5 21 160	Ehrenfriedersdorf, Stadt	1 589	0,6	0,2	-	0,4
14 5 21 170	Eibenstock, Stadt	11 223	3,0	0,6	-	2,3
14 5 21 180	Elterlein, Stadt	4 574	0,4	0,2	-	0,2
14 5 21 200	Gelenau/Erzgeb.	2 111	0,3	0,2	-	0,1
14 5 21 210	Geyer, Stadt	1 856	1,7	0,1	-	1,6
14 5 21 220	Gornau/Erzgeb.	1 978	0,5	0,4	-	0,1
14 5 21 230	Gornsdorf	419	0,9	0,7	-	0,2
14 5 21 240	Großolbersdorf	2 257	0,7	0,6	-	0,1
14 5 21 250	Großrückerswalde	2 665	0,7	0,6	-	0,1
14 5 21 260	Grünhain-Beierfeld, Stadt	2 225	0,4	0,2	-	0,2
14 5 21 270	Grünhainichen	2 872	0,9	0,8	-	0,1
14 5 21 280	Heidersdorf	951	0,7	0,7	-	0,1
14 5 21 290	Hohndorf	524	0,2	0,1	-	0,0
14 5 21 310	Jahnsdorf/Erzgeb.	2 622	0,7	0,3	-	0,4
14 5 21 320	Johanngeorgenstadt, Stadt	2 958	0,6	0,6	-	0,1
14 5 21 330	Jöhstadt, Stadt	4 970	0,3	0,3	-	0,0
14 5 21 340	Königswalde	1 951	0,4	0,4	-	0,0
14 5 21 355	Lauter-Bernsbach, Stadt	3 028	0,5	0,5	-	0,1
14 5 21 370	Lößnitz, Stadt	3 049	0,2	0,1	-	0,1
14 5 21 380	Lugau/Erzgeb., Stadt	2 229	0,6	0,1	-	0,5
14 5 21 390	Marienberg, Stadt	13 350	0,5	0,3	-	0,1
14 5 21 400	Mildenau	3 167	0,6	0,5	-	0,1
14 5 21 410	Neukirchen/Erzgeb.	2 014	0,4	0,3	-	0,2
14 5 21 420	Niederdorf	1 306	1,4	0,4	-	1,0
14 5 21 430	Niederwürschnitz	604	2,6	0,6	-	2,0
14 5 21 440	Oberwiesenthal, Kurort, Stadt	4 002	0,2	0,1	-	0,1
14 5 21 450	Oelsnitz/Erzgeb., Stadt	2 628	1,0	0,2	-	0,9
14 5 21 460	Olbernhau, Stadt	12 536	0,8	0,4	-	0,4
14 5 21 495	Pockau-Lengefeld, Stadt	8 343	3,4	0,8	-	2,7
14 5 21 500	Raschau-Markersbach	3 955	3,1	0,2	-	2,9
14 5 21 510	Scheibenberg, Stadt	900	0,7	0,1	-	0,7
14 5 21 520	Schlettau, Stadt	2 122	0,9	0,4	-	0,5
14 5 21 530	Schneeberg, Stadt	2 335	1,2	0,1	-	1,1
14 5 21 540	Schönheide	2 815	2,9	0,7	-	2,2
14 5 21 550	Schwarzenberg/Erzgeb., Stadt	4 631	0,7	0,6	-	0,1

14 5 21 560	Sehmatal	4 451	0,9	0,2	-	0,8
14 5 21 570	Seiffen/Erzgeb., Kurort	1 243	0,2	0,1	-	0,1
14 5 21 590	Stollberg/Erzgeb., Stadt	3 899	0,9	0,1	-	0,8
14 5 21 600	Stützengrün	2 829	6,3	0,3	-	5,9
14 5 21 610	Tannenberg	797	0,8	0,6	-	0,2
14 5 21 620	Thalheim/Erzgeb., Stadt	1 079	0,7	0,5	-	0,2
14 5 21 630	Thermalbad Wiesenbad	2 421	1,2	1,0	-	0,2
14 5 21 640	Thum, Stadt	1 890	0,4	0,2	-	0,2
14 5 21 670	Wolkenstein, Stadt	3 051	0,8	0,6	-	0,1
14 5 21 690	Zschopau, Stadt	2 279	1,5	1,5	-	0,1
14 5 21 700	Zschorlau	2 192	0,7	0,6	-	0,0
14 5 21 710	Zwönitz, Stadt	6 424	0,5	0,3	-	0,3
14 5 22	Mittelsachsen	211 685	1,1	0,7	-	0,4
14 5 22 010	Altmittweida	1 408	0,3	0,1	-	0,2
14 5 22 020	Augustsburg, Stadt	2 338	1,6	1,5	-	0,1
14 5 22 035	Bobritzsch-Hilbersdorf	5 512	0,6	0,5	-	0,2
14 5 22 050	Brand-Erbisdorf, Stadt	4 633	0,9	0,2	-	0,7
14 5 22 060	Burgstädt, Stadt	2 588	0,8	0,6	-	0,2
14 5 22 070	Claußnitz	2 138	0,9	0,7	-	0,2
14 5 22 080	Döbeln, Stadt	9 174	1,2	1,2	-	0,1
14 5 22 090	Dorfchemnitz	2 958	0,3	0,2	-	0,1
14 5 22 110	Eppendorf	3 388	0,4	0,2	-	0,2
14 5 22 120	Erlau	3 783	0,9	0,3	-	0,6
14 5 22 140	Flöha, Stadt	2 776	2,0	2,0	-	0,0
14 5 22 150	Frankenberg/Sa., Stadt	6 562	0,9	0,7	-	0,2
14 5 22 170	Frauenstein, Stadt	5 899	1,3	0,2	-	1,0
14 5 22 180	Freiberg, Stadt, Universitätsstadt	4 832	1,2	0,7	-	0,6
14 5 22 190	Geringswalde, Stadt	3 005	0,6	0,3	-	0,4
14 5 22 200	Großhartmannsdorf	3 221	3,9	0,4	-	3,5
14 5 22 210	Großschirma, Stadt	6 163	0,8	0,7	-	0,1
14 5 22 220	Großweitzschen	4 445	0,7	0,7	-	0,1
14 5 22 230	Hainichen, Stadt	5 174	0,6	0,4	-	0,1
14 5 22 240	Halsbrücke	4 104	1,0	0,9	-	0,1
14 5 22 250	Hartha, Stadt	5 440	0,7	0,6	-	0,1
14 5 22 260	Hartmannsdorf	1 029	1,7	0,1	-	1,6
14 5 22 280	Königsfeld	2 842	2,1	1,5	-	0,6
14 5 22 290	Königshain-Wiederau	3 104	0,7	0,6	-	0,1
14 5 22 300	Kriebstein	3 108	2,3	1,1	-	1,2
14 5 22 310	Leisnig, Stadt	7 808	1,6	1,5	-	0,1
14 5 22 320	Leubsdorf	3 447	1,2	1,0	-	0,2
14 5 22 330	Lichtenau	4 915	1,1	0,7	-	0,4
14 5 22 340	Lichtenberg/Erzgeb.	3 339	1,8	0,7	-	1,2
14 5 22 350	Lunzenau, Stadt	2 833	2,1	2,0	-	0,1
14 5 22 360	Mittweida, Stadt, Hochschulstadt	4 126	3,5	1,9	-	1,6
14 5 22 380	Mühlau	809	1,2	0,2	-	1,0
14 5 22 390	Mulda/Sa.	4 314	1,6	0,5	-	1,1
14 5 22 400	Neuhausen/Erzgeb.	4 809	2,3	0,3	-	2,1
14 5 22 420	Niederwiesa	1 639	2,2	1,9	-	0,4
14 5 22 430	Oberschöna	4 429	0,5	0,3	-	0,2
14 5 22 440	Oederan, Stadt	7 733	0,5	0,2	-	0,2
14 5 22 450	Ostrau	5 270	0,5	0,5	-	0,0
14 5 22 460	Penig, Stadt	6 337	1,0	0,9	-	0,2
14 5 22 470	Rechenberg-Bienenmühle	5 266	0,4	0,3	-	0,0
14 5 22 480	Reinsberg	4 971	0,6	0,5	-	0,1
14 5 22 490	Rochlitz, Stadt	2 376	2,0	2,0	-	0,0
14 5 22 500	Rossau	5 359	1,0	0,7	-	0,3
14 5 22 510	Roßwein, Stadt	4 410	1,0	0,9	-	0,1
14 5 22 520	Sayda, Stadt	3 530	0,4	0,1	-	0,3
14 5 22 530	Seelitz	3 122	1,2	1,0	-	0,2
14 5 22 540	Striegistal	7 723	0,8	0,7	-	0,1
14 5 22 550	Taura	1 111	1,0	0,9	-	0,1

14 5 22 570	Waldheim, Stadt	4 171	1,2	1,1	-	0,1
14 5 22 580	Wechselburg	2 566	1,5	1,4	-	0,0
14 5 22 590	Weißenborn/Erzgeb.	2 257	1,6	0,6	-	1,0
14 5 22 600	Zettlitz	1 568	0,4	0,3	-	0,1
14 5 22 620	Zschaitz-Ottewig	1 826	1,3	1,2	-	0,1
14 5 23	Vogtlandkreis	141 242	1,2	0,2	-	1,0
14 5 23 010	Adorf/Vogtl., Stadt	4 292	0,4	0,3	-	0,2
14 5 23 020	Auerbach/Vogtl., Stadt	5 552	0,4	0,1	-	0,3
14 5 23 030	Bad Brambach	4 392	0,4	0,1	-	0,4
14 5 23 040	Bad Elster, Stadt	1 977	0,5	0,2	-	0,3
14 5 23 050	Bergen	834	0,5	0,3	-	0,2
14 5 23 060	Bösenbrunn	3 421	2,5	0,1	-	2,4
14 5 23 080	Eichigt	3 272	0,2	0,1	-	0,1
14 5 23 090	Ellefeld	455	0,5	0,4	-	0,1
14 5 23 100	Elsterberg, Stadt	2 510	1,5	1,1	-	0,4
14 5 23 120	Falkenstein/Vogtl., Stadt	3 106	1,2	0,3	-	1,0
14 5 23 130	Grünbach	2 754	3,5	0,2	-	3,3
14 5 23 150	Heinsdorfergrund	2 186	0,4	0,1	-	0,3
14 5 23 160	Klingenthal, Stadt	5 044	0,2	0,1	-	0,1
14 5 23 170	Lengenfeld, Stadt	4 698	0,8	0,3	-	0,5
14 5 23 190	Limbach	1 421	0,4	0,1	-	0,3
14 5 23 200	Markneukirchen, Stadt	6 906	0,3	0,1	-	0,2
14 5 23 230	Mühlental	3 964	0,3	0,1	-	0,1
14 5 23 245	Muldenhammer	5 609	0,6	0,4	-	0,2
14 5 23 260	Netzschkau, Stadt	1 251	0,8	0,5	-	0,3
14 5 23 270	Neuensalz	3 349	5,1	0,2	-	4,9
14 5 23 280	Neumark	1 731	0,8	0,1	-	0,7
14 5 23 290	Neustadt/Vogtl.	1 302	0,3	0,1	-	0,1
14 5 23 300	Oelsnitz/Vogtl., Stadt	5 367	3,6	0,4	-	3,2
14 5 23 310	Pausa-Mühltroff, Stadt	6 413	0,7	0,1	-	0,6
14 5 23 320	Plauen, Stadt	10 211	1,0	0,5	-	0,5
14 5 23 330	Pöhl	3 664	9,5	0,5	-	8,9
14 5 23 340	Reichenbach im Vogtland, Stadt	3 446	0,7	0,4	-	0,3
14 5 23 360	Rodewisch, Stadt	2 688	0,7	0,3	-	0,4
14 5 23 365	Rosenbach/Vogtl.	6 734	0,4	0,1	-	0,3
14 5 23 370	Schöneck/Vogtl., Stadt	5 506	0,3	0,1	-	0,2
14 5 23 380	Steinberg	2 037	0,7	0,1	-	0,6
14 5 23 410	Theuma	994	0,6	0,0	-	0,6
14 5 23 420	Tirpersdorf	1 956	0,3	0,0	-	0,2
14 5 23 430	Treuen, Stadt	4 374	0,4	0,2	-	0,2
14 5 23 440	Triebel/Vogtl.	4 309	0,4	0,1	-	0,3
14 5 23 450	Weischlitz	12 163	1,5	0,3	-	1,2
14 5 23 460	Werda	1 356	3,4	0,1	-	3,3
14 5 24	Zwickau	94 979	1,1	0,5	-	0,6
14 5 24 010	Bernsdorf	1 482	0,9	0,5	-	0,4
14 5 24 020	Callenberg	3 986	0,6	0,2	-	0,4
14 5 24 030	Crimmitschau, Stadt	6 115	0,7	0,3	-	0,4
14 5 24 040	Crinitzberg	1 881	0,7	0,3	-	0,5
14 5 24 050	Dennheritz	1 336	0,2	0,1	-	0,0
14 5 24 060	Fraureuth	2 260	0,3	0,2	-	0,1
14 5 24 070	Gersdorf	970	0,9	0,4	-	0,5
14 5 24 080	Glauchau, Stadt	5 162	2,4	1,4	-	1,0
14 5 24 090	Hartenstein, Stadt	3 670	0,9	0,5	-	0,4
14 5 24 100	Hartmannsdorf b. Kirchberg	2 717	1,2	0,2	-	1,0
14 5 24 110	Hirschfeld	1 898	2,2	1,1	-	1,1
14 5 24 120	Hohenstein-Ernstthal, Stadt	1 858	0,4	0,0	-	0,3
14 5 24 130	Kirchberg, Stadt	3 957	1,5	0,2	-	1,3
14 5 24 140	Langenbernsdorf	3 637	1,1	0,2	-	1,0
14 5 24 150	Langenweißbach	2 262	1,3	1,0	-	0,4
14 5 24 160	Lichtenstein/Sa., Stadt	1 547	1,2	0,2	-	1,1
14 5 24 170	Lichtentanne	2 732	0,5	0,2	-	0,3

14 5 24 180	Limbach-Oberfrohna, Stadt	5 021	1,7	0,7	-	1,0
14 5 24 190	Meerane, Stadt	1 981	0,3	0,2	-	0,1
14 5 24 200	Mülsen	4 970	0,8	0,4	-	0,4
14 5 24 210	Neukirchen/Pleiße	1 689	0,7	0,5	-	0,2
14 5 24 220	Niederfrohna	1 011	1,2	0,6	-	0,6
14 5 24 230	Oberlungwitz, Stadt	1 468	0,8	0,5	-	0,4
14 5 24 240	Oberwiera	1 434	0,4	0,2	-	0,2
14 5 24 250	Reinsdorf	2 125	0,3	0,1	-	0,2
14 5 24 260	Remse	1 479	1,4	1,3	-	0,1
14 5 24 270	Schönberg	1 543	0,2	0,1	-	0,1
14 5 24 280	St. Egidien	2 126	0,9	0,4	-	0,5
14 5 24 290	Waldenburg, Stadt	2 506	1,6	1,2	-	0,4
14 5 24 300	Werdau, Stadt	6 563	1,0	0,3	-	0,6
14 5 24 310	Wildenfels, Stadt	2 069	1,3	0,7	-	0,6
14 5 24 320	Wilkau-Haßlau, Stadt	1 265	2,1	1,8	-	0,2
14 5 24 330	Zwickau, Stadt	10 258	1,1	0,6	-	0,4
14 6 12	Dresden, Stadt	32 848	2,1	1,5	0,0	0,5
14 6 25	Bautzen	239 560	4,2	0,6	-	3,6
14 6 25 010	Arnsdorf	3 587	1,3	0,3	-	1,0
14 6 25 020	Bautzen, Stadt	6 667	9,6	0,4	-	9,2
14 6 25 030	Bernsdorf, Stadt	5 987	3,1	0,4	-	2,7
14 6 25 040	Bischofswerda, Stadt	4 621	1,1	0,3	-	0,8
14 6 25 060	Burkau	3 190	0,5	0,3	-	0,3
14 6 25 080	Crostitzwitz	1 333	0,6	0,3	-	0,3
14 6 25 090	Cunewalde	2 665	0,5	0,2	-	0,3
14 6 25 100	Demitz-Thumitz	2 109	1,1	0,3	-	0,8
14 6 25 110	Doberschau-Gaußig	4 048	0,6	0,5	-	0,2
14 6 25 120	Elsterheide	12 752	9,5	0,7	-	8,8
14 6 25 130	Elstra, Stadt	3 263	0,5	0,2	-	0,3
14 6 25 140	Frankenthal	943	0,7	0,4	-	0,3
14 6 25 150	Göda	4 327	0,8	0,4	-	0,4
14 6 25 160	Großdubrau	5 422	9,3	0,9	-	8,4
14 6 25 170	Großharthau	3 728	0,8	0,4	-	0,4
14 6 25 180	Großnaundorf	1 499	0,3	0,1	-	0,2
14 6 25 190	Großpostwitz/O.L.	1 648	0,6	0,5	-	0,1
14 6 25 200	Großröhrsdorf, Stadt	4 094	1,0	0,2	-	0,7
14 6 25 220	Haselbachtal	3 750	0,7	0,5	-	0,2
14 6 25 230	Hochkirch	4 175	0,4	0,3	-	0,1
14 6 25 240	Hoyerswerda, Stadt	9 544	3,2	0,7	-	2,5
14 6 25 250	Kamenz, Stadt	5 325	2,9	0,4	-	2,5
14 6 25 270	Königsbrück, Stadt	7 848	0,4	0,1	-	0,2
14 6 25 280	Königswartha	4 717	13,7	1,0	-	12,6
14 6 25 290	Kubschütz	4 364	0,7	0,4	-	0,3
14 6 25 300	Laußnitz	6 381	0,3	0,2	-	0,1
14 6 25 310	Lauta, Stadt	4 213	6,3	0,9	-	5,3
14 6 25 320	Lichtenberg	1 472	0,5	0,1	-	0,4
14 6 25 330	Lohsa	13 453	15,4	1,1	-	14,3
14 6 25 340	Malschwitz	9 327	5,8	1,4	-	4,5
14 6 25 350	Nebelschütz	2 293	1,0	0,3	-	0,7
14 6 25 360	Neschwitz	4 601	2,3	0,5	-	1,8
14 6 25 370	Neukirch	3 947	0,4	0,1	-	0,3
14 6 25 380	Neukirch/Lausitz	2 130	0,7	0,4	-	0,3
14 6 25 390	Obergurig	982	0,9	0,8	-	0,1
14 6 25 410	Ohorn	1 199	0,5	0,1	-	0,4
14 6 25 420	Oßling	4 371	6,6	0,4	-	6,2
14 6 25 430	Ottendorf-Okrilla	2 593	1,1	0,8	-	0,3
14 6 25 440	Panschwitz-Kuckau	2 335	0,6	0,4	-	0,2
14 6 25 450	Pulsnitz, Stadt	2 675	0,8	0,3	-	0,5
14 6 25 460	Puschwitz	1 179	0,4	0,1	-	0,3
14 6 25 470	Räckelwitz	1 151	3,1	0,6	-	2,6
14 6 25 480	Radeberg, Stadt	2 983	0,9	0,6	-	0,3

14 6 25 490	Radibor	6 199	5,3	0,7	-	4,6
14 6 25 500	Ralbitz-Rosenthal	3 174	1,8	0,8	-	1,0
14 6 25 510	Rammenau	1 076	3,7	0,3	-	3,4
14 6 25 525	Schirgiswalde-Kirschau, Stadt	2 434	0,8	0,7	-	0,2
14 6 25 530	Schmölln-Putzkau	3 293	0,8	0,3	-	0,4
14 6 25 540	Schönteichen	4 505	3,8	0,2	-	3,6
14 6 25 550	Schwepnitz	5 603	3,4	0,2	-	3,1
14 6 25 560	Sohland a. d. Spree	3 730	0,8	0,5	-	0,3
14 6 25 570	Spreeetal	10 886	10,6	1,2	-	9,4
14 6 25 580	Steina	1 251	0,4	0,2	-	0,2
14 6 25 590	Steinitzwolmsdorf	1 803	0,3	0,1	-	0,2
14 6 25 600	Wachau	3 811	0,9	0,4	-	0,5
14 6 25 610	Weißenberg, Stadt	5 096	1,8	1,0	-	0,8
14 6 25 630	Wilthen, Stadt	1 704	0,7	0,1	-	0,6
14 6 25 640	Wittichenau, Stadt	6 102	3,9	1,8	-	2,1
14 6 26	Görlitz	211 141	3,3	0,7	0,0	2,7
14 6 26 010	Bad Muskau, Stadt	1 538	1,7	1,4	-	0,3
14 6 26 020	Beiersdorf	645	0,5	0,1	-	0,4
14 6 26 030	Bernstadt a. d. Eigen, Stadt	5 200	0,4	0,3	-	0,1
14 6 26 050	Bertsdorf-Hörnitz	1 800	0,5	0,4	-	0,2
14 6 26 060	Boxberg/O.L.	21 768	11,0	1,2	-	9,8
14 6 26 070	Dürrhennersdorf	1 071	0,5	0,2	-	0,3
14 6 26 085	Ebersbach-Neugersdorf, Stadt	2 045	0,7	0,2	-	0,5
14 6 26 100	Gablenz	1 474	3,0	0,2	-	2,8
14 6 26 110	Görlitz, Stadt	6 752	2,5	1,0	0,0	1,5
14 6 26 120	Groß Düben	1 506	6,4	0,3	-	6,2
14 6 26 140	Großschönau	2 382	1,0	0,6	-	0,4
14 6 26 150	Großschweidnitz	747	0,8	0,6	-	0,2
14 6 26 160	Hähnichen	4 977	7,4	0,8	-	6,6
14 6 26 170	Hainewalde	1 296	0,7	0,6	-	0,1
14 6 26 180	Herrnhut, Stadt	7 413	0,5	0,3	-	0,2
14 6 26 190	Hohendubrau	4 554	1,6	0,3	-	1,3
14 6 26 200	Horka	4 101	3,2	0,6	-	2,5
14 6 26 210	Jonsdorf, Kurort	903	0,3	0,2	-	0,1
14 6 26 230	Kodersdorf	4 254	3,1	0,5	-	2,6
14 6 26 240	Königshain	1 958	0,2	0,1	-	0,1
14 6 26 245	Kottmar	4 734	0,4	0,2	-	0,2
14 6 26 250	Krauschwitz i.d. O.L.	10 683	1,1	1,0	-	0,1
14 6 26 260	Kreba-Neudorf	3 165	15,1	3,6	-	11,5
14 6 26 270	Lawalde	1 455	0,3	0,1	-	0,2
14 6 26 280	Leutersdorf	1 708	0,5	0,1	-	0,4
14 6 26 290	Löbau, Stadt	7 890	0,6	0,5	-	0,1
14 6 26 300	Markersdorf	6 254	0,5	0,3	0,0	0,2
14 6 26 310	Mittelherwigsdorf	3 645	0,6	0,3	-	0,2
14 6 26 320	Mücka	2 435	3,4	0,6	-	2,8
14 6 26 330	Neißeau	4 737	0,9	0,8	-	0,1
14 6 26 350	Neusalza-Spremberg, Stadt	2 291	1,0	0,6	-	0,5
14 6 26 370	Niesky, Stadt	5 381	3,1	0,2	-	2,9
14 6 26 390	Oderwitz	3 591	0,5	0,3	-	0,2
14 6 26 400	Olbersdorf	1 516	5,3	0,6	-	4,6
14 6 26 410	Oppach	799	1,7	0,3	-	1,4
14 6 26 420	Ostritz, Stadt	2 348	1,1	1,0	-	0,0
14 6 26 430	Oybin	1 828	0,1	0,1	-	0,0
14 6 26 440	Quitzdorf am See	3 634	17,9	0,4	-	17,6
14 6 26 450	Reichenbach/O.L., Stadt	6 264	0,5	0,3	-	0,1
14 6 26 460	Rietschen	7 319	5,0	0,8	-	4,1
14 6 26 470	Rosenbach	2 356	0,6	0,4	-	0,2
14 6 26 480	Rothenburg/O.L., Stadt	7 240	3,1	1,4	-	1,7
14 6 26 490	Schleife	4 200	1,0	0,5	-	0,5
14 6 26 500	Schönau-Berzdorf a. d. Eigen	2 781	1,5	1,3	-	0,2
14 6 26 510	Schönbach	910	0,1	0,0	-	0,1

14 6 26 520	Schöpstal	2 973	1,1	0,5	-	0,6
14 6 26 530	Seiffhennersdorf, Stadt	1 912	0,9	0,6	-	0,3
14 6 26 560	Trebendorf	3 205	1,7	0,4	-	1,3
14 6 26 570	Vierkirchen	3 541	0,9	0,4	-	0,5
14 6 26 580	Waldhufen	5 876	8,1	0,7	-	7,3
14 6 26 590	Weißkeißel	5 068	0,2	0,2	-	0,0
14 6 26 600	Weißwasser/O.L., Stadt	6 342	3,4	0,4	-	3,0
14 6 26 610	Zittau, Stadt	6 675	1,0	0,6	-	0,5
14 6 27 Meißen		145 459	2,2	1,1	0,0	1,1
14 6 27 010	Coswig, Stadt	2 588	3,4	2,7	-	0,7
14 6 27 020	Diera-Zehren	4 321	3,5	3,3	-	0,2
14 6 27 030	Ebersbach	8 438	2,2	0,7	-	1,5
14 6 27 040	Glaubitz	1 400	0,7	0,4	-	0,3
14 6 27 050	Gröditz, Stadt	2 894	2,5	2,1	-	0,3
14 6 27 060	Großenhain, Stadt	13 036	1,0	0,8	-	0,2
14 6 27 070	Hirschstein	3 457	1,5	1,5	-	0,1
14 6 27 080	Käbschütztal	5 048	0,4	0,4	-	0,1
14 6 27 100	Klipphausen	11 167	1,2	1,1	-	0,1
14 6 27 110	Lampertswalde	6 365	0,4	0,3	-	0,1
14 6 27 130	Lommatzsch, Stadt	6 663	0,6	0,3	-	0,3
14 6 27 140	Meißen, Stadt	3 092	3,7	3,6	0,1	0,0
14 6 27 150	Moritzburg	4 649	8,7	0,2	-	8,4
14 6 27 170	Niederau	3 526	1,1	0,4	-	0,7
14 6 27 180	Nossen, Stadt	12 274	0,7	0,6	-	0,1
14 6 27 190	Nünchritz	3 128	4,1	3,7	-	0,4
14 6 27 200	Priestewitz	6 129	0,9	0,4	-	0,5
14 6 27 210	Radebeul, Stadt	2 614	1,8	1,8	-	0,0
14 6 27 220	Radeburg, Stadt	5 401	1,9	0,5	-	1,5
14 6 27 230	Riesa, Stadt	5 891	2,5	2,2	0,2	0,1
14 6 27 240	Röderaue	2 887	6,6	1,7	-	4,9
14 6 27 250	Schönfeld	3 916	4,1	0,3	-	3,8
14 6 27 260	Stauchitz	3 248	1,8	1,0	-	0,8
14 6 27 270	Strehla, Stadt	3 028	4,1	3,9	-	0,2
14 6 27 290	Thiendorf	7 448	5,7	0,4	-	5,3
14 6 27 310	Weinböhla	1 902	0,7	0,3	-	0,4
14 6 27 340	Wülknitz	2 786	3,7	1,2	-	2,6
14 6 27 360	Zeithain	8 162	1,6	1,5	-	0,0
14 6 28 Sächsische Schweiz-Osterzgebirge		165 419	1,1	0,7	0,0	0,3
14 6 28 010	Altenberg, Stadt	14 589	0,8	0,6	-	0,3
14 6 28 020	Bad Gottleuba-Berggießhübel, Stadt	8 872	1,3	0,4	-	0,9
14 6 28 030	Bad Schandau, Stadt	4 676	3,1	3,1	-	0,0
14 6 28 040	Bahretal	3 646	0,6	0,3	-	0,2
14 6 28 050	Bannewitz	2 576	0,4	0,3	-	0,2
14 6 28 060	Dippoldiswalde, Stadt	10 399	1,9	1,0	-	0,9
14 6 28 070	Dohma	1 953	0,2	0,2	-	0,0
14 6 28 080	Dohna, Stadt	2 859	0,8	0,7	-	0,1
14 6 28 090	Dorfhain	625	1,0	1,0	-	0,0
14 6 28 100	Dürrröhrsdorf-Dittersbach	4 350	0,5	0,5	-	0,1
14 6 28 110	Freital, Stadt	4 045	0,9	0,6	-	0,2
14 6 28 130	Glashütte, Stadt	9 564	0,3	0,3	-	0,0
14 6 28 140	Gohrisch	3 487	0,2	0,2	-	0,0
14 6 28 150	Hartmannsdorf-Reichenau	2 837	2,8	0,2	-	2,7
14 6 28 160	Heidenau, Stadt	1 107	2,5	2,5	-	0,0
14 6 28 170	Hermisdorf/Erzgeb.	2 006	0,4	0,4	-	0,0
14 6 28 190	Hohnstein, Stadt	6 464	0,4	0,3	-	0,0
14 6 28 205	Klingenberg	8 674	1,8	0,3	-	1,5
14 6 28 210	Königstein/Sächs. Schw., Stadt	2 704	3,6	3,5	-	0,0
14 6 28 220	Kreischa	2 892	0,4	0,4	-	0,0
14 6 28 230	Liebstadt, Stadt	3 736	0,5	0,3	-	0,2
14 6 28 240	Lohmen	2 590	0,3	0,3	-	0,0
14 6 28 250	Müglitztal	2 101	0,6	0,5	-	0,0

14 6 28 260	Neustadt in Sachsen, Stadt	8 312	0,6	0,4	-	0,2
14 6 28 270	Pirna, Stadt	5 306	4,3	3,5	0,0	0,8
14 6 28 300	Rabenau, Stadt	3 073	0,6	0,5	-	0,1
14 6 28 310	Rathen, Kurort	356	15,4	15,1	-	0,3
14 6 28 320	Rathmannsdorf	439	1,3	1,3	-	-
14 6 28 330	Reinhardtsdorf-Schöna	3 176	1,0	1,0	-	0,0
14 6 28 340	Rosenthal-Bielatal	4 661	0,2	0,2	-	0,0
14 6 28 360	Sebnitz, Stadt	8 823	0,3	0,3	-	0,0
14 6 28 370	Stadt Wehlen, Stadt	1 085	5,3	5,3	-	0,0
14 6 28 380	Stolpen, Stadt	6 089	0,7	0,7	-	0,1
14 6 28 390	Struppen	2 065	0,1	0,0	-	0,0
14 6 28 400	Tharandt, Stadt	7 122	0,3	0,2	-	0,0
14 6 28 410	Wilsdruff, Stadt	8 160	0,4	0,3	-	0,1
14 7 13	Leipzig, Stadt	29 780	3,9	1,3	0,0	2,6
14 7 29	Leipzig	165 132	4,5	1,4	0,0	3,0
14 7 29 010	Bad Lausick, Stadt	7 003	1,0	0,5	-	0,6
14 7 29 020	Belgershain	2 280	1,1	0,3	-	0,9
14 7 29 030	Bennewitz	4 680	3,5	2,8	-	0,7
14 7 29 040	Böhlen, Stadt	2 456	7,9	3,2	-	4,7
14 7 29 050	Borna, Stadt	6 244	16,1	5,3	-	10,9
14 7 29 060	Borsdorf	1 564	0,8	0,6	-	0,2
14 7 29 070	Brandis, Stadt	3 489	2,3	0,5	-	1,8
14 7 29 080	Colditz, Stadt	8 409	1,5	1,3	-	0,2
14 7 29 100	Elstertrebnitz	1 166	1,2	1,1	-	0,1
14 7 29 140	Frohburg, Stadt	10 851	2,3	1,5	-	0,7
14 7 29 150	Geithain, Stadt	5 471	0,8	0,4	-	0,5
14 7 29 160	Grimma, Stadt	21 825	2,0	1,6	-	0,4
14 7 29 170	Groitzsch, Stadt	7 017	4,3	0,6	-	3,7
14 7 29 190	Großpösna	4 155	16,9	0,3	0,1	16,5
14 7 29 220	Kitzsch, Stadt	2 904	0,6	0,4	-	0,2
14 7 29 230	Kohren-Sahlis, Stadt	3 680	1,8	1,3	-	0,6
14 7 29 245	Lossatal	11 115	0,9	0,3	-	0,6
14 7 29 250	Machern	3 892	2,7	1,7	-	0,9
14 7 29 260	Markkleeberg, Stadt	3 144	15,6	1,1	0,1	14,4
14 7 29 270	Markranstädt, Stadt	5 846	1,4	0,6	-	0,9
14 7 29 300	Naunhof, Stadt	3 972	4,0	0,5	-	3,5
14 7 29 320	Neukieritzsch	5 710	12,9	4,9	-	8,1
14 7 29 330	Otterwisch	2 276	0,6	0,3	-	0,3
14 7 29 340	Parthenstein	3 505	1,4	0,5	-	0,8
14 7 29 350	Pegau, Stadt	4 880	3,2	1,4	-	1,7
14 7 29 360	Regis-Breitingen, Stadt	2 637	14,4	1,1	-	13,3
14 7 29 370	Rötha, Stadt	4 616	5,6	2,9	-	2,7
14 7 29 380	Thallwitz	5 310	1,5	1,1	-	0,4
14 7 29 400	Trebsen/Mulde, Stadt	3 503	1,9	1,3	-	0,6
14 7 29 410	Wurzen, Stadt	6 904	2,0	1,4	-	0,6
14 7 29 430	Zwenkau, Stadt	4 630	22,3	2,0	0,1	20,3
14 7 30	Nordsachsen	202 856	2,6	1,2	0,0	1,4
14 7 30 010	Arzberg	5 855	2,1	1,9	-	0,1
14 7 30 020	Bad Dübener, Stadt	4 581	2,5	2,1	-	0,4
14 7 30 030	Beilrode	9 332	1,9	1,9	-	0,1
14 7 30 045	Belgern-Schildau, Stadt	15 898	1,7	1,2	0,0	0,5
14 7 30 050	Cavertitz	6 916	1,3	1,0	-	0,3
14 7 30 060	Dahlen, Stadt	7 187	0,9	0,2	-	0,7
14 7 30 070	Delitzsch, Stadt	8 592	6,0	1,0	-	5,0
14 7 30 080	Doberschütz	7 780	0,9	0,7	-	0,2
14 7 30 090	Dommitzsch, Stadt	3 044	3,1	2,9	-	0,2
14 7 30 100	Dreiheide	3 361	1,4	0,9	-	0,5
14 7 30 110	Eilenburg, Stadt	4 684	3,6	3,2	-	0,4
14 7 30 120	Elsnig	3 690	4,1	3,9	-	0,2
14 7 30 140	Jesewitz	5 244	1,1	0,8	-	0,3
14 7 30 150	Krostitz	4 321	0,7	0,5	-	0,2

14 7 30 160	Laußig	10 340	1,0	0,9	-	0,1
14 7 30 170	Liebschützberg	6 866	0,6	0,5	-	0,1
14 7 30 180	Löbnitz	3 739	20,5	2,7	-	17,8
14 7 30 190	Mockrehna	11 582	0,8	0,6	-	0,2
14 7 30 200	Mügeln, Stadt	5 508	0,6	0,5	-	0,1
14 7 30 210	Naundorf	3 692	0,5	0,4	-	0,1
14 7 30 230	Oschatz, Stadt	5 544	0,8	0,5	-	0,3
14 7 30 250	Rackwitz	3 585	5,8	0,9	-	5,0
14 7 30 270	Schkeuditz, Stadt	8 147	4,5	2,1	-	2,4
14 7 30 280	Schönwölkau	4 941	1,2	1,0	-	0,2
14 7 30 300	Taucha, Stadt	3 323	0,8	0,7	-	0,1
14 7 30 310	Torgau, Stadt	10 281	5,5	2,0	0,0	3,4
14 7 30 320	Trossin	7 968	0,7	0,4	-	0,3
14 7 30 330	Wermsdorf	10 462	2,5	0,3	-	2,2
14 7 30 340	Wiedemar	9 555	4,5	0,3	-	4,2
14 7 30 360	Zschoepplin	6 836	3,1	2,3	-	0,8

5.3 Fläche für Gewässer nach Nutzungsart, Kreistypen und Gemeindegrößenklassen

2017

2017

Kreistypen Größenklassen	Gemeinden	Bevölke- rung ¹⁾	Boden- fläche insgesamt	Darunter			
				Gewässer	davon		
					Fließ- gewässer	Hafen- becken	Stehendes Gewässer
	Anzahl	1 000	ha				
Sachsen	422	4 084	1 844 997	43 854	14 592	53	29 209
nach Kreistypen							
Kreisfreie Großstädte	3	1 353	84 734	2 081	1 008	23	1 050
Städtische Kreise	93	672	277 770	3 042	1 288	-	1 754
Ländliche Kreise mit Verdichtungsansätzen	243	1 602	1 068 497	26 474	8 564	21	17 888
Dünn besiedelte ländliche Kreise	83	458	413 996	12 257	3 731	9	8 517
nach Gemeindegrößenklassen							
unter 2 000 Einwohner	89	124	222 223	5 135	1 418	-	3 717
2 000 - 5 000 Einwohner	165	541	627 528	15 670	4 665	0	11 005
5 000 - 10 000 Einwohner	99	683	513 729	12 170	3 583	7	8 579
10 000 - 20 000 Einwohner	43	607	242 283	4 250	2 076	-	2 173
20 000 - 50 000 Einwohner	20	564	127 277	4 165	1 658	21	2 486
50 000 - 100 000 Einwohner	3	212	27 222	383	182	2	200
100 000 - 200 000 Einwohner	-	-	-	-	-	-	-
200 000 - 500 000 Einwohner	1	249	22 105	227	126	-	101
500 000 und mehr Einwohner	2	1 104	62 629	1 854	883	23	949

1) Bevölkerung zum 31.12.2016

5.4 Fläche für Gewässer 2016 und 2017 nach Nutzungsart und regionaler Gliederung

Schl.- Nr.	Regionale Gliederung	Jahr	Boden- fläche insgesamt	Darunter			
				Gewässer	davon		
					Fließ- gewässer	Hafen- becken	Stehendes Gewässer
				(40000)	(41000)	(42000)	(43000)
				ha			
14	Sachsen	2016	1 844 999	43 307	14 612	53	28 642
		2017	1 844 997	43 854	14 592	53	29 209
		%	0,0	1,3	-0,1	0,0	2,0
14 5 11	Chemnitz, Stadt	2016	22 105	228	126	-	101
		2017	22 105	227	126	-	101
		%	0,0	-0,3	-0,5	-	-0,1
14 5 21	Erzgebirgskreis	2016	182 790	2 039	808	-	1 231
		2017	182 791	2 036	806	-	1 230
		%	0,0	-0,2	-0,2	-	-0,1
14 5 22	Mittelsachsen	2016	211 685	2 421	1 572	-	849
		2017	211 685	2 422	1 572	-	850
		%	0,0	0,0	0,0	-	0,1
14 5 23	Vogtlandkreis	2016	141 243	1 719	327	-	1 393
		2017	141 242	1 720	327	-	1 393
		%	0,0	0,0	0,2	-	0,0
14 5 24	Zwickau	2016	94 979	1 005	481	-	524
		2017	94 979	1 006	481	-	525
		%	0,0	0,0	0,0	-	0,0
14 6 12	Dresden, Stadt	2016	32 848	682	505	12	166
		2017	32 848	682	505	12	166
		%	0,0	0,1	0,1	-	0,0
14 6 25	Bautzen	2016	239 560	9 974	1 434	-	8 540
		2017	239 560	9 975	1 435	-	8 539
		%	0,0	0,0	0,1	-	0,0
14 6 26	Görlitz	2016	211 142	7 012	1 392	2	5 618
		2017	211 141	7 020	1 392	2	5 627
		%	0,0	0,1	0,0	-	0,2
14 6 27	Meißen	2016	145 459	3 227	1 618	13	1 596
		2017	145 459	3 227	1 617	13	1 596
		%	-	0,0	-0,1	-	0,1
14 6 28	Sächsische Schweiz-Osterzgebirge	2016	165 418	1 773	1 224	1	548
		2017	165 419	1 773	1 225	1	548
		%	0,0	0,0	0,0	0,0	0,0
14 7 13	Leipzig, Stadt	2016	29 780	1 160	378	11	770
		2017	29 780	1 172	378	11	783
		%	0,0	1,0	-0,2	-	1,6
14 7 29	Leipzig	2016	165 132	6 826	2 395	7	4 424
		2017	165 132	7 357	2 388	7	4 961
		%	0,0	7,8	-0,3	-	12,2
14 7 30	Nordsachsen	2016	202 856	5 240	2 352	7	2 882
		2017	202 856	5 237	2 340	7	2 891
		%	0,0	-0,1	-0,5	0,1	0,3

[Inhalt](#)
**6.1 Fläche für Siedlung und Verkehr zur Berechnung des Nachhaltigkeitsindikators
 "Anstieg der Siedlungs- und Verkehrsfläche" nach regionaler Gliederung**

Schl.- Nr.	Regionale Gliederung	Bodenfläche insgesamt	Siedlung und Verkehr	Siedlung zusammen
				(10000)
			ha	
14	Sachsen	1 844 997	266 397	185 369
14 5 11	Chemnitz, Stadt	22 105	9 927	7 881
14 5 21	Erzgebirgskreis	182 791	22 249	14 650
14 5 21 010	Amtsberg	2 327	285	177
14 5 21 020	Annaberg-Buchholz, Stadt	2 815	782	562
14 5 21 030	Aue, Stadt	2 092	806	618
14 5 21 040	Auerbach	828	149	114
14 5 21 050	Bad Schlema	1 551	503	410
14 5 21 060	Bärenstein	547	148	102
14 5 21 080	Bockau	1 915	159	84
14 5 21 090	Börnichen/Erzgeb.	1 545	86	42
14 5 21 110	Breitenbrunn/Erzgeb.	6 001	540	309
14 5 21 120	Burkhardtsdorf	2 119	332	231
14 5 21 130	Crottendorf	3 642	293	181
14 5 21 140	Deutschneudorf	807	106	75
14 5 21 150	Drebach	3 287	387	261
14 5 21 160	Ehrenfriedersdorf, Stadt	1 589	251	175
14 5 21 170	Eibenstock, Stadt	11 223	684	309
14 5 21 180	Elterlein, Stadt	4 574	318	173
14 5 21 200	Gelenau/Erzgeb.	2 111	216	145
14 5 21 210	Geyer, Stadt	1 856	169	122
14 5 21 220	Gornau/Erzgeb.	1 978	275	190
14 5 21 230	Gornsdorf	419	106	78
14 5 21 240	Großolbersdorf	2 257	219	126
14 5 21 250	Großrückerswalde	2 665	317	175
14 5 21 260	Grünhain-Beierfeld, Stadt	2 225	326	237
14 5 21 270	Grünhainichen	2 872	271	154
14 5 21 280	Heidersdorf	951	80	49
14 5 21 290	Hohndorf	524	132	98
14 5 21 310	Jahnsdorf/Erzgeb.	2 622	447	300
14 5 21 320	Johanngeorgenstadt, Stadt	2 958	418	289
14 5 21 330	Jöhstadt, Stadt	4 970	286	132
14 5 21 340	Königswalde	1 951	148	79
14 5 21 355	Lauter-Bernsbach, Stadt	3 028	410	278
14 5 21 370	Lößnitz, Stadt	3 049	399	256
14 5 21 380	Lugau/Erzgeb., Stadt	2 229	369	287
14 5 21 390	Marienberg, Stadt	13 350	1 386	859
14 5 21 400	Mildenaue	3 167	271	152
14 5 21 410	Neukirchen/Erzgeb.	2 014	419	322
14 5 21 420	Niederdorf	1 306	213	139
14 5 21 430	Niederwürschnitz	604	168	128
14 5 21 440	Oberwiesenthal, Kurort, Stadt	4 002	355	197
14 5 21 450	Oelsnitz/Erzgeb., Stadt	2 628	672	505
14 5 21 460	Olbernhau, Stadt	12 536	1 002	613
14 5 21 495	Pockau-Lengefeld, Stadt	8 343	740	455
14 5 21 500	Raschau-Markersbach	3 955	412	248
14 5 21 510	Scheibenberg, Stadt	900	117	75
14 5 21 520	Schleittau, Stadt	2 122	209	137

2017

Darunter			Nachrichtlich: Siedlungs- und Verkehrsfläche ¹⁾	Schl.- Nr.
davon				
darunter		Verkehr		
Bergbaubetrieb	Tagebau, Grube, Steinbruch			
(14000)	(15000)	(20000)		
ha				
-	20 214	81 028	246 182	14
-	21	2 046	9 907	14 5 11
-	271	7 599	21 978	14 5 21
-	3	108	282	14 5 21 010
-	1	220	780	14 5 21 020
-	7	188	799	14 5 21 030
-	0	35	149	14 5 21 040
-	-	93	503	14 5 21 050
-	1	46	147	14 5 21 060
-	-	75	159	14 5 21 080
-	-	44	86	14 5 21 090
-	2	231	538	14 5 21 110
-	1	100	331	14 5 21 120
-	4	112	289	14 5 21 130
-	-	31	106	14 5 21 140
-	21	127	366	14 5 21 150
-	1	76	250	14 5 21 160
-	5	375	678	14 5 21 170
-	2	144	316	14 5 21 180
-	3	71	213	14 5 21 200
-	2	47	167	14 5 21 210
-	6	85	269	14 5 21 220
-	-	28	106	14 5 21 230
-	0	92	218	14 5 21 240
-	-	142	317	14 5 21 250
-	0	89	326	14 5 21 260
-	1	116	270	14 5 21 270
-	-	31	80	14 5 21 280
-	-	34	132	14 5 21 290
-	0	147	447	14 5 21 310
-	7	129	410	14 5 21 320
-	1	154	285	14 5 21 330
-	-	69	148	14 5 21 340
-	9	132	401	14 5 21 355
-	0	143	399	14 5 21 370
-	0	82	368	14 5 21 380
-	60	527	1 325	14 5 21 390
-	1	119	270	14 5 21 400
-	24	97	394	14 5 21 410
-	-	74	213	14 5 21 420
-	4	39	164	14 5 21 430
-	43	158	312	14 5 21 440
-	-	166	672	14 5 21 450
-	1	389	1 001	14 5 21 460
-	25	285	715	14 5 21 495
-	1	163	411	14 5 21 500
-	6	42	111	14 5 21 510
-	7	71	201	14 5 21 520

14 5 21 530	Schneeberg, Stadt	2 335	593	446
14 5 21 540	Schönheide	2 815	291	177
14 5 21 550	Schwarzenberg/Erzgeb., Stadt	4 631	851	612
14 5 21 560	Sehmatal	4 451	395	233
14 5 21 570	Seiffen/Erzgeb., Kurort	1 243	184	144
14 5 21 590	Stollberg/Erzgeb., Stadt	3 899	606	439
14 5 21 600	Stützengrün	2 829	262	159
14 5 21 610	Tannenberg	797	79	47
14 5 21 620	Thalheim/Erzgeb., Stadt	1 079	234	179
14 5 21 630	Thermalbad Wiesenbad	2 421	324	199
14 5 21 640	Thum, Stadt	1 890	261	186
14 5 21 670	Wolkenstein, Stadt	3 051	336	196
14 5 21 690	Zschopau, Stadt	2 279	430	281
14 5 21 700	Zschorlau	2 192	296	210
14 5 21 710	Zwönitz, Stadt	6 424	732	495
14 5 22	Mittelsachsen	211 685	24 041	15 765
14 5 22 010	Altmittweida	1 408	158	108
14 5 22 020	Augustusburg, Stadt	2 338	326	208
14 5 22 035	Bobritzsch-Hilbersdorf	5 512	497	334
14 5 22 050	Brand-Erbisdorf, Stadt	4 633	636	471
14 5 22 060	Burgstädt, Stadt	2 588	502	367
14 5 22 070	Claußnitz	2 138	313	247
14 5 22 080	Döbeln, Stadt	9 174	1 425	954
14 5 22 090	Dorfchemnitz	2 958	165	85
14 5 22 110	Eppendorf	3 388	312	234
14 5 22 120	Erlau	3 783	342	209
14 5 22 140	Flöha, Stadt	2 776	573	367
14 5 22 150	Frankenberg/Sa., Stadt	6 562	871	580
14 5 22 170	Frauenstein, Stadt	5 899	350	179
14 5 22 180	Freiberg, Stadt, Universitätsstadt	4 832	1 467	1 125
14 5 22 190	Geringswalde, Stadt	3 005	293	191
14 5 22 200	Großhartmannsdorf	3 221	226	152
14 5 22 210	Großschirma, Stadt	6 163	737	465
14 5 22 220	Großweitzschen	4 445	454	254
14 5 22 230	Hainichen, Stadt	5 174	683	445
14 5 22 240	Halsbrücke	4 104	440	305
14 5 22 250	Hartha, Stadt	5 440	536	338
14 5 22 260	Hartmannsdorf	1 029	387	314
14 5 22 280	Königsfeld	2 842	190	115
14 5 22 290	Königshain-Wiederau	3 104	230	146
14 5 22 300	Kriebstein	3 108	247	150
14 5 22 310	Leisnig, Stadt	7 808	798	480
14 5 22 320	Leubsdorf	3 447	291	187
14 5 22 330	Lichtenau	4 915	758	516
14 5 22 340	Lichtenberg/Erzgeb.	3 339	249	170
14 5 22 350	Lunzenau, Stadt	2 833	376	237
14 5 22 360	Mittweida, Stadt, Hochschulstadt	4 126	724	532
14 5 22 380	Mühlau	809	173	124
14 5 22 390	Mulda/Sa.	4 314	277	164
14 5 22 400	Neuhausen/Erzgeb.	4 809	298	165
14 5 22 420	Niederwiesa	1 639	337	222
14 5 22 430	Oberschöna	4 429	362	219
14 5 22 440	Oederan, Stadt	7 733	776	526
14 5 22 450	Ostrau	5 270	497	313
14 5 22 460	Penig, Stadt	6 337	1 059	702
14 5 22 470	Rechenberg-Bienenmühle	5 266	375	152
14 5 22 480	Reinsberg	4 971	355	233
14 5 22 490	Rochlitz, Stadt	2 376	423	286
14 5 22 500	Rossau	5 359	471	304
14 5 22 510	Roßwein, Stadt	4 410	576	359
14 5 22 520	Sayda, Stadt	3 530	200	106

-	0	146	592	14 5 21 530
-	2	113	289	14 5 21 540
-	1	240	850	14 5 21 550
-	3	162	392	14 5 21 560
-	-	40	184	14 5 21 570
-	0	167	605	14 5 21 590
-	0	103	262	14 5 21 600
-	-	33	79	14 5 21 610
-	-	55	234	14 5 21 620
-	7	125	317	14 5 21 630
-	0	75	261	14 5 21 640
-	0	140	335	14 5 21 670
-	0	149	430	14 5 21 690
-	2	86	294	14 5 21 700
-	1	237	731	14 5 21 710
-	899	8 277	23 142	14 5 22
-	4	50	155	14 5 22 010
-	0	118	325	14 5 22 020
-	48	163	449	14 5 22 035
-	-	164	636	14 5 22 050
-	-	135	502	14 5 22 060
-	59	66	254	14 5 22 070
-	2	471	1 423	14 5 22 080
-	0	80	165	14 5 22 090
-	2	78	311	14 5 22 110
-	-	133	342	14 5 22 120
-	5	206	568	14 5 22 140
-	10	291	862	14 5 22 150
-	1	171	349	14 5 22 170
-	11	341	1 456	14 5 22 180
-	4	102	289	14 5 22 190
-	-	74	226	14 5 22 200
-	50	272	687	14 5 22 210
-	1	199	453	14 5 22 220
-	32	238	650	14 5 22 230
-	0	135	440	14 5 22 240
-	9	198	527	14 5 22 250
-	11	73	376	14 5 22 260
-	4	75	186	14 5 22 280
-	2	84	228	14 5 22 290
-	1	97	247	14 5 22 300
-	17	318	781	14 5 22 310
-	7	104	284	14 5 22 320
-	1	241	757	14 5 22 330
-	-	79	249	14 5 22 340
-	52	139	325	14 5 22 350
-	28	192	696	14 5 22 360
-	-	49	173	14 5 22 380
-	1	112	276	14 5 22 390
-	-	133	298	14 5 22 400
-	2	115	334	14 5 22 420
-	13	143	349	14 5 22 430
-	26	250	750	14 5 22 440
-	48	184	450	14 5 22 450
-	208	356	851	14 5 22 460
-	1	223	373	14 5 22 470
-	8	122	347	14 5 22 480
-	70	137	353	14 5 22 490
-	20	167	450	14 5 22 500
-	7	216	569	14 5 22 510
-	0	94	200	14 5 22 520

14 5 22 530	Seelitz	3 122	235	121
14 5 22 540	Striegistal	7 723	673	399
14 5 22 550	Taura	1 111	169	112
14 5 22 570	Waldheim, Stadt	4 171	516	339
14 5 22 580	Wechselburg	2 566	239	135
14 5 22 590	Weißenborn/Erzgeb.	2 257	211	144
14 5 22 600	Zettlitz	1 568	101	64
14 5 22 620	Zschaitz-Ottewig	1 826	162	106
14 5 23	Vogtlandkreis	141 242	16 441	10 461
14 5 23 010	Adorf/Vogtl., Stadt	4 292	450	255
14 5 23 020	Auerbach/Vogtl., Stadt	5 552	982	695
14 5 23 030	Bad Brambach	4 392	352	166
14 5 23 040	Bad Elster, Stadt	1 977	279	187
14 5 23 050	Bergen	834	86	57
14 5 23 060	Bösenbrunn	3 421	232	137
14 5 23 080	Eichigt	3 272	192	96
14 5 23 090	Ellefeld	455	145	106
14 5 23 100	Elsterberg, Stadt	2 510	265	167
14 5 23 120	Falkenstein/Vogtl., Stadt	3 106	474	321
14 5 23 130	Grünbach	2 754	190	86
14 5 23 150	Heinsdorfergrund	2 186	278	180
14 5 23 160	Klingenthal, Stadt	5 044	551	332
14 5 23 170	Lengenfeld, Stadt	4 698	654	396
14 5 23 190	Limbach	1 421	187	128
14 5 23 200	Markneukirchen, Stadt	6 906	529	331
14 5 23 230	Mühlental	3 964	184	106
14 5 23 245	Muldenhammer	5 609	367	212
14 5 23 260	Netzschkau, Stadt	1 251	228	151
14 5 23 270	Neuensalz	3 349	363	217
14 5 23 280	Neumark	1 731	288	194
14 5 23 290	Neustadt/Vogtl.	1 302	111	76
14 5 23 300	Oelsnitz/Vogtl., Stadt	5 367	896	624
14 5 23 310	Pausa-Mühltroff, Stadt	6 413	468	275
14 5 23 320	Plauen, Stadt	10 211	2 730	1 948
14 5 23 330	Pöhl	3 664	376	210
14 5 23 340	Reichenbach im Vogtland, Stadt	3 446	957	692
14 5 23 360	Rodewisch, Stadt	2 688	483	362
14 5 23 365	Rosenbach/Vogtl.	6 734	458	234
14 5 23 370	Schöneck/Vogtl., Stadt	5 506	363	175
14 5 23 380	Steinberg	2 037	216	160
14 5 23 410	Theuma	994	83	56
14 5 23 420	Tirpersdorf	1 956	176	103
14 5 23 430	Treuen, Stadt	4 374	637	415
14 5 23 440	Triebel/Vogtl.	4 309	200	105
14 5 23 450	Weischlitz	12 163	897	428
14 5 23 460	Werda	1 356	116	73
14 5 24	Zwickau	94 979	17 411	12 265
14 5 24 010	Bernsdorf	1 482	174	114
14 5 24 020	Callenberg	3 986	519	365
14 5 24 030	Crimmitschau, Stadt	6 115	1 004	673
14 5 24 040	Crinitzberg	1 881	148	100
14 5 24 050	Dennheritz	1 336	179	100
14 5 24 060	Fraureuth	2 260	332	237
14 5 24 070	Gersdorf	970	215	176
14 5 24 080	Glauchau, Stadt	5 162	1 293	904
14 5 24 090	Hartenstein, Stadt	3 670	392	220
14 5 24 100	Hartmannsdorf b. Kirchberg	2 717	176	112
14 5 24 110	Hirschfeld	1 898	220	107
14 5 24 120	Hohenstein-Ernstthal, Stadt	1 858	619	446
14 5 24 130	Kirchberg, Stadt	3 957	417	290
14 5 24 140	Langenbernsdorf	3 637	316	191

-	10	114	225	14 5 22 530
-	64	274	609	14 5 22 540
-	-	57	169	14 5 22 550
-	6	176	509	14 5 22 570
-	20	104	219	14 5 22 580
-	0	68	211	14 5 22 590
-	2	37	99	14 5 22 600
-	31	56	131	14 5 22 620
-	261	5 981	16 181	14 5 23
-	7	195	443	14 5 23 010
-	11	287	970	14 5 23 020
-	1	186	350	14 5 23 030
-	1	92	278	14 5 23 040
-	12	28	74	14 5 23 050
-	45	94	187	14 5 23 060
-	-	96	192	14 5 23 080
-	-	39	145	14 5 23 090
-	1	97	264	14 5 23 100
-	5	153	469	14 5 23 120
-	3	104	187	14 5 23 130
-	1	98	278	14 5 23 150
-	2	219	550	14 5 23 160
-	5	258	648	14 5 23 170
-	44	59	143	14 5 23 190
-	4	197	524	14 5 23 200
-	1	77	182	14 5 23 230
-	1	155	366	14 5 23 245
-	1	77	226	14 5 23 260
-	17	146	345	14 5 23 270
-	-	94	288	14 5 23 280
-	1	36	110	14 5 23 290
-	45	273	851	14 5 23 300
-	3	193	465	14 5 23 310
-	1	782	2 729	14 5 23 320
-	13	165	363	14 5 23 330
-	1	265	956	14 5 23 340
-	7	121	476	14 5 23 360
-	1	224	458	14 5 23 365
-	2	188	362	14 5 23 370
-	5	56	211	14 5 23 380
-	2	27	81	14 5 23 410
-	4	72	172	14 5 23 420
-	9	221	627	14 5 23 430
-	2	95	199	14 5 23 440
-	2	469	895	14 5 23 450
-	0	43	116	14 5 23 460
-	298	5 146	17 114	14 5 24
-	1	59	173	14 5 24 010
-	13	153	506	14 5 24 020
-	22	331	982	14 5 24 030
-	12	48	136	14 5 24 040
-	7	79	172	14 5 24 050
-	0	94	331	14 5 24 060
-	3	40	213	14 5 24 070
-	5	389	1 288	14 5 24 080
-	3	172	389	14 5 24 090
-	25	65	151	14 5 24 100
-	1	113	219	14 5 24 110
-	9	173	610	14 5 24 120
-	18	127	399	14 5 24 130
-	0	124	315	14 5 24 140

14 5 24 150	Langenweißbach	2 262	216	132
14 5 24 160	Lichtenstein/Sa., Stadt	1 547	370	264
14 5 24 170	Lichtentanne	2 732	394	240
14 5 24 180	Limbach-Oberfrohna, Stadt	5 021	1 064	812
14 5 24 190	Meerane, Stadt	1 981	686	526
14 5 24 200	Mülsen	4 970	558	390
14 5 24 210	Neukirchen/Pleiße	1 689	263	180
14 5 24 220	Niederfrohna	1 011	137	86
14 5 24 230	Oberlungwitz, Stadt	1 468	327	260
14 5 24 240	Oberwiera	1 434	113	79
14 5 24 250	Reinsdorf	2 125	404	263
14 5 24 260	Remse	1 479	177	110
14 5 24 270	Schönberg	1 543	93	62
14 5 24 280	St. Egidien	2 126	375	252
14 5 24 290	Waldenburg, Stadt	2 506	285	184
14 5 24 300	Werdau, Stadt	6 563	1 083	703
14 5 24 310	Wildenfels, Stadt	2 069	285	191
14 5 24 320	Wilkau-Haßlau, Stadt	1 265	410	296
14 5 24 330	Zwickau, Stadt	10 258	4 165	3 195
14 6 12	Dresden, Stadt	32 848	13 881	10 501
14 6 25	Bautzen	239 560	30 914	21 390
14 6 25 010	Arnsdorf	3 587	398	251
14 6 25 020	Bautzen, Stadt	6 667	1 866	1 370
14 6 25 030	Bernsdorf, Stadt	5 987	801	541
14 6 25 040	Bischofswerda, Stadt	4 621	769	536
14 6 25 060	Burkau	3 190	351	192
14 6 25 080	Crostitzwitz	1 333	102	65
14 6 25 090	Cunewalde	2 665	349	235
14 6 25 100	Demitz-Thumitz	2 109	299	221
14 6 25 110	Doberschau-Gaußig	4 048	406	275
14 6 25 120	Elsterheide	12 752	3 687	3 314
14 6 25 130	Elstra, Stadt	3 263	301	200
14 6 25 140	Frankenthal	943	83	62
14 6 25 150	Göda	4 327	415	249
14 6 25 160	Großdubrau	5 422	564	369
14 6 25 170	Großharthau	3 728	292	168
14 6 25 180	Großnaundorf	1 499	68	43
14 6 25 190	Großpostwitz/O.L.	1 648	226	164
14 6 25 200	Großröhrsdorf, Stadt	4 094	662	468
14 6 25 220	Haselbachtal	3 750	363	236
14 6 25 230	Hochkirch	4 175	301	157
14 6 25 240	Hoyerswerda, Stadt	9 544	1 987	1 399
14 6 25 250	Kamenz, Stadt	5 325	1 113	737
14 6 25 270	Königsbrück, Stadt	7 848	433	321
14 6 25 280	Königswartha	4 717	503	345
14 6 25 290	Kubschütz	4 364	547	181
14 6 25 300	Laußnitz	6 381	551	361
14 6 25 310	Lauta, Stadt	4 213	888	676
14 6 25 320	Lichtenberg	1 472	121	82
14 6 25 330	Lohsa	13 453	1 476	1 011
14 6 25 340	Malschwitz	9 327	800	482
14 6 25 350	Nebelschütz	2 293	190	115
14 6 25 360	Neschwitz	4 601	379	240
14 6 25 370	Neukirch	3 947	226	123
14 6 25 380	Neukirch/Lausitz	2 130	334	218
14 6 25 390	Obergurig	982	194	153
14 6 25 410	Ohorn	1 199	195	129
14 6 25 420	Oßling	4 371	381	247
14 6 25 430	Ottendorf-Okrilla	2 593	704	547
14 6 25 440	Panschwitz-Kuckau	2 335	173	97
14 6 25 450	Pulsnitz, Stadt	2 675	371	276

-	-	83	216	14 5 24 150
-	-	106	370	14 5 24 160
-	0	155	394	14 5 24 170
-	7	252	1 057	14 5 24 180
-	28	159	657	14 5 24 190
-	23	168	534	14 5 24 200
-	2	83	261	14 5 24 210
-	-	51	137	14 5 24 220
-	-	67	327	14 5 24 230
-	10	34	103	14 5 24 240
-	3	141	402	14 5 24 250
-	0	67	176	14 5 24 260
-	3	31	91	14 5 24 270
-	1	123	374	14 5 24 280
-	5	101	281	14 5 24 290
-	6	380	1 077	14 5 24 300
-	7	95	278	14 5 24 310
-	-	114	410	14 5 24 320
-	82	970	4 083	14 5 24 330
-	135	3 381	13 746	14 6 12
-	5 499	9 524	25 415	14 6 25
-	2	147	396	14 6 25 010
-	41	495	1 825	14 6 25 020
-	105	260	695	14 6 25 030
-	16	233	754	14 6 25 040
-	8	159	343	14 6 25 060
-	14	37	88	14 6 25 080
-	10	114	339	14 6 25 090
-	50	77	249	14 6 25 100
-	16	130	390	14 6 25 110
-	2 949	373	738	14 6 25 120
-	46	100	255	14 6 25 130
-	6	21	77	14 6 25 140
-	19	166	396	14 6 25 150
-	18	194	546	14 6 25 160
-	6	124	286	14 6 25 170
-	0	25	67	14 6 25 180
-	14	62	212	14 6 25 190
-	15	193	647	14 6 25 200
-	44	128	320	14 6 25 220
-	3	145	298	14 6 25 230
-	158	589	1 829	14 6 25 240
-	69	377	1 045	14 6 25 250
-	50	112	383	14 6 25 270
-	101	158	403	14 6 25 280
-	6	366	542	14 6 25 290
-	186	190	365	14 6 25 300
-	79	212	809	14 6 25 310
-	0	39	121	14 6 25 320
-	541	465	935	14 6 25 330
-	110	318	690	14 6 25 340
-	27	75	163	14 6 25 350
-	63	139	316	14 6 25 360
-	2	102	223	14 6 25 370
-	4	116	330	14 6 25 380
-	17	42	177	14 6 25 390
-	-	67	195	14 6 25 410
-	119	134	263	14 6 25 420
-	3	157	700	14 6 25 430
-	1	76	173	14 6 25 440
-	2	95	369	14 6 25 450

14 6 25 460	Puschwitz	1 179	203	165
14 6 25 470	Räckelwitz	1 151	105	69
14 6 25 480	Radeberg, Stadt	2 983	812	655
14 6 25 490	Radibor	6 199	446	242
14 6 25 500	Ralbitz-Rosenthal	3 174	157	89
14 6 25 510	Rammenau	1 076	119	71
14 6 25 525	Schirgiswalde-Kirschau, Stadt	2 434	407	296
14 6 25 530	Schmölln-Putzkau	3 293	372	203
14 6 25 540	Schönteichen	4 505	288	143
14 6 25 550	Schwepnitz	5 603	341	176
14 6 25 560	Sohland a. d. Spree	3 730	520	375
14 6 25 570	Spreetal	10 886	1 326	865
14 6 25 580	Steina	1 251	117	79
14 6 25 590	Steinigtwolmsdorf	1 803	205	140
14 6 25 600	Wachau	3 811	396	241
14 6 25 610	Weißenberg, Stadt	5 096	451	236
14 6 25 630	Wilthen, Stadt	1 704	243	163
14 6 25 640	Wittichenau, Stadt	6 102	537	325
14 6 26 Görlitz		211 141	31 543	23 153
14 6 26 010	Bad Muskau, Stadt	1 538	476	393
14 6 26 020	Beiersdorf	645	146	120
14 6 26 030	Bernstadt a. d. Eigen, Stadt	5 200	359	233
14 6 26 050	Bertsdorf-Hörnitz	1 800	199	135
14 6 26 060	Boxberg/O.L.	21 768	4 104	3 438
14 6 26 070	Dürrhennersdorf	1 071	137	98
14 6 26 085	Ebersbach-Neugersdorf, Stadt	2 045	908	731
14 6 26 100	Gablenz	1 474	178	123
14 6 26 110	Görlitz, Stadt	6 752	3 164	2 590
14 6 26 120	Groß Düben	1 506	196	143
14 6 26 140	Großschönau	2 382	467	347
14 6 26 150	Großschweidnitz	747	162	122
14 6 26 160	Hähnichen	4 977	389	223
14 6 26 170	Hainewalde	1 296	178	111
14 6 26 180	Herrnhut, Stadt	7 413	693	435
14 6 26 190	Hohendubrau	4 554	388	236
14 6 26 200	Horka	4 101	442	255
14 6 26 210	Jonsdorf, Kurort	903	121	79
14 6 26 230	Kodersdorf	4 254	591	399
14 6 26 240	Königshain	1 958	154	96
14 6 26 245	Kottmar	4 734	667	476
14 6 26 250	Krauschwitz i.d. O.L.	10 683	690	409
14 6 26 260	Kreba-Neudorf	3 165	227	111
14 6 26 270	Lawalde	1 455	189	137
14 6 26 280	Leutersdorf	1 708	267	197
14 6 26 290	Löbau, Stadt	7 890	1 216	842
14 6 26 300	Markersdorf	6 254	824	624
14 6 26 310	Mittelherwigsdorf	3 645	451	306
14 6 26 320	Mücka	2 435	206	112
14 6 26 330	Neißeau	4 737	364	221
14 6 26 350	Neusalza-Spremberg, Stadt	2 291	269	171
14 6 26 370	Niesky, Stadt	5 381	965	720
14 6 26 390	Oderwitz	3 591	487	350
14 6 26 400	Olbersdorf	1 516	323	235
14 6 26 410	Oppach	799	157	112
14 6 26 420	Ostritz, Stadt	2 348	280	216
14 6 26 430	Oybin	1 828	200	116
14 6 26 440	Quitzdorf am See	3 634	317	212
14 6 26 450	Reichenbach/O.L., Stadt	6 264	593	378
14 6 26 460	Rietschen	7 319	745	527
14 6 26 470	Rosenbach	2 356	230	162
14 6 26 480	Rothenburg/O.L., Stadt	7 240	1 105	652

-	82	38	121	14 6 25 460
-	1	36	104	14 6 25 470
-	5	157	807	14 6 25 480
-	8	204	438	14 6 25 490
-	0	68	157	14 6 25 500
-	2	49	117	14 6 25 510
-	3	110	403	14 6 25 525
-	13	169	359	14 6 25 530
-	8	145	280	14 6 25 540
-	10	166	331	14 6 25 550
-	10	145	509	14 6 25 560
-	390	461	936	14 6 25 570
-	8	38	109	14 6 25 580
-	1	65	204	14 6 25 590
-	1	155	395	14 6 25 600
-	5	215	446	14 6 25 610
-	4	80	239	14 6 25 630
-	28	212	509	14 6 25 640
-	5 320	8 390	26 222	14 6 26
-	-	83	476	14 6 26 010
-	-	26	146	14 6 26 020
-	4	126	355	14 6 26 030
-	-	64	199	14 6 26 050
-	2 102	666	2 002	14 6 26 060
-	2	38	135	14 6 26 070
-	18	177	891	14 6 26 085
-	0	54	178	14 6 26 100
-	788	574	2 376	14 6 26 110
-	15	53	181	14 6 26 120
-	3	120	464	14 6 26 140
-	1	41	161	14 6 26 150
-	52	166	337	14 6 26 160
-	22	66	155	14 6 26 170
-	9	258	685	14 6 26 180
-	14	153	374	14 6 26 190
-	23	187	420	14 6 26 200
-	-	43	121	14 6 26 210
-	2	193	589	14 6 26 230
-	0	58	154	14 6 26 240
-	17	190	650	14 6 26 245
-	6	281	684	14 6 26 250
-	2	117	225	14 6 26 260
-	5	51	183	14 6 26 270
-	-	70	267	14 6 26 280
-	10	374	1 206	14 6 26 290
-	204	200	620	14 6 26 300
-	16	145	435	14 6 26 310
-	4	94	202	14 6 26 320
-	28	143	337	14 6 26 330
-	10	99	259	14 6 26 350
-	48	245	917	14 6 26 370
-	12	137	475	14 6 26 390
-	0	88	323	14 6 26 400
-	1	45	156	14 6 26 410
-	23	65	258	14 6 26 420
-	0	85	200	14 6 26 430
-	14	104	303	14 6 26 440
-	25	215	568	14 6 26 450
-	178	218	567	14 6 26 460
-	2	68	227	14 6 26 470
-	2	453	1 103	14 6 26 480

14 6 26 490	Schleife	4 200	412	253
14 6 26 500	Schönau-Berzdorf a. d. Eigen	2 781	791	733
14 6 26 510	Schönbach	910	140	105
14 6 26 520	Schöpstal	2 973	413	278
14 6 26 530	Seifhennersdorf, Stadt	1 912	298	215
14 6 26 560	Trebendorf	3 205	560	441
14 6 26 570	Vierkirchen	3 541	370	224
14 6 26 580	Waldhufen	5 876	475	298
14 6 26 590	Weißkeißel	5 068	397	251
14 6 26 600	Weißwasser/O.L., Stadt	6 342	1 819	1 535
14 6 26 610	Zittau, Stadt	6 675	1 640	1 228
14 6 27	Meißen	145 459	17 860	11 809
14 6 27 010	Coswig, Stadt	2 588	841	645
14 6 27 020	Diera-Zehren	4 321	384	246
14 6 27 030	Ebersbach	8 438	507	321
14 6 27 040	Glaubitz	1 400	222	164
14 6 27 050	Gröditz, Stadt	2 894	449	338
14 6 27 060	Großenhain, Stadt	13 036	1 494	980
14 6 27 070	Hirschstein	3 457	241	139
14 6 27 080	Käbschütztal	5 048	358	221
14 6 27 100	Klipphausen	11 167	1 060	667
14 6 27 110	Lampertswalde	6 365	456	254
14 6 27 130	Lommatzsch, Stadt	6 663	468	297
14 6 27 140	Meißen, Stadt	3 092	1 045	800
14 6 27 150	Moritzburg	4 649	621	427
14 6 27 170	Niederau	3 526	403	249
14 6 27 180	Nossen, Stadt	12 274	1 299	694
14 6 27 190	Nünchritz	3 128	447	310
14 6 27 200	Priestewitz	6 129	451	225
14 6 27 210	Radebeul, Stadt	2 614	1 235	960
14 6 27 220	Radeburg, Stadt	5 401	696	473
14 6 27 230	Riesa, Stadt	5 891	1 544	1 066
14 6 27 240	Röderaue	2 887	238	127
14 6 27 250	Schönfeld	3 916	324	141
14 6 27 260	Stauchitz	3 248	305	183
14 6 27 270	Strehla, Stadt	3 028	304	199
14 6 27 290	Thiendorf	7 448	539	329
14 6 27 310	Weinböhla	1 902	475	332
14 6 27 340	Wülknitz	2 786	311	211
14 6 27 360	Zeithain	8 162	1 143	812
14 6 28	Sächsische Schweiz-Osterzgebirge	165 419	16 295	10 279
14 6 28 010	Altenberg, Stadt	14 589	1 119	664
14 6 28 020	Bad Gottleuba-Berggießhübel, Stadt	8 872	658	335
14 6 28 030	Bad Schandau, Stadt	4 676	316	165
14 6 28 040	Bahretal	3 646	340	182
14 6 28 050	Bannewitz	2 576	540	377
14 6 28 060	Dippoldiswalde, Stadt	10 399	1 000	660
14 6 28 070	Dohma	1 953	228	164
14 6 28 080	Dohna, Stadt	2 859	451	246
14 6 28 090	Dorfhain	625	67	42
14 6 28 100	Dürrröhrsdorf-Dittersbach	4 350	391	244
14 6 28 110	Freital, Stadt	4 045	1 211	925
14 6 28 130	Glashütte, Stadt	9 564	622	342
14 6 28 140	Gohrisch	3 487	185	103
14 6 28 150	Hartmannsdorf-Reichenau	2 837	165	86
14 6 28 160	Heidenau, Stadt	1 107	508	386
14 6 28 170	Hermisdorf/Erzgeb.	2 006	122	64
14 6 28 190	Hohnstein, Stadt	6 464	364	182
14 6 28 205	Klingenberg	8 674	581	351
14 6 28 210	Königstein/Sächs. Schw., Stadt	2 704	327	217
14 6 28 220	Kreischa	2 892	312	210

-	4	159	408	14 6 26 490
-	601	58	190	14 6 26 500
-	6	35	134	14 6 26 510
-	18	135	394	14 6 26 520
-	-	83	298	14 6 26 530
-	260	120	301	14 6 26 560
-	25	147	345	14 6 26 570
-	6	178	469	14 6 26 580
-	38	146	359	14 6 26 590
-	684	284	1 134	14 6 26 600
-	15	412	1 625	14 6 26 610
-	504	6 051	17 356	14 6 27
-	9	197	832	14 6 27 010
-	33	137	351	14 6 27 020
-	28	187	480	14 6 27 030
-	14	58	208	14 6 27 040
-	0	112	449	14 6 27 050
-	14	513	1 479	14 6 27 060
-	5	102	236	14 6 27 070
-	28	137	330	14 6 27 080
-	35	393	1 026	14 6 27 100
-	14	202	441	14 6 27 110
-	14	171	454	14 6 27 130
-	21	245	1 025	14 6 27 140
-	0	195	621	14 6 27 150
-	10	154	393	14 6 27 170
-	40	605	1 259	14 6 27 180
-	2	137	445	14 6 27 190
-	4	226	447	14 6 27 200
-	-	275	1 235	14 6 27 210
-	19	223	677	14 6 27 220
-	0	478	1 544	14 6 27 230
-	6	111	232	14 6 27 240
-	2	183	322	14 6 27 250
-	3	122	302	14 6 27 260
-	10	105	295	14 6 27 270
-	18	210	521	14 6 27 290
-	0	143	474	14 6 27 310
-	5	100	306	14 6 27 340
-	170	331	973	14 6 27 360
-	485	6 016	15 810	14 6 28
-	52	455	1 067	14 6 28 010
-	1	322	657	14 6 28 020
-	11	151	306	14 6 28 030
-	59	158	281	14 6 28 040
-	-	162	540	14 6 28 050
-	13	339	987	14 6 28 060
-	52	64	176	14 6 28 070
-	6	205	445	14 6 28 080
-	-	25	67	14 6 28 090
-	12	146	379	14 6 28 100
-	10	286	1 202	14 6 28 110
-	4	280	618	14 6 28 130
-	0	82	185	14 6 28 140
-	3	78	162	14 6 28 150
-	2	122	506	14 6 28 160
-	3	58	120	14 6 28 170
-	3	183	361	14 6 28 190
-	1	230	580	14 6 28 205
-	7	110	320	14 6 28 210
-	1	103	312	14 6 28 220

14 6 28 230	Liebstadt, Stadt	3 736	170	68
14 6 28 240	Lohmen	2 590	205	120
14 6 28 250	Müglitztal	2 101	172	102
14 6 28 260	Neustadt in Sachsen, Stadt	8 312	966	635
14 6 28 270	Pirna, Stadt	5 306	1 578	1 137
14 6 28 300	Rabenau, Stadt	3 073	257	160
14 6 28 310	Rathen, Kurort	356	43	22
14 6 28 320	Rathmannsdorf	439	51	32
14 6 28 330	Reinhardtsdorf-Schöna	3 176	168	93
14 6 28 340	Rosenthal-Bielatal	4 661	213	100
14 6 28 360	Sebnitz, Stadt	8 823	655	348
14 6 28 370	Stadt Wehlen, Stadt	1 085	101	67
14 6 28 380	Stolpen, Stadt	6 089	462	282
14 6 28 390	Struppen	2 065	238	169
14 6 28 400	Tharandt, Stadt	7 122	406	183
14 6 28 410	Wilsdruff, Stadt	8 160	1 100	814
14 7 13	Leipzig, Stadt	29 780	16 188	12 577
14 7 29	Leipzig	165 132	27 551	20 708
14 7 29 010	Bad Lausick, Stadt	7 003	741	506
14 7 29 020	Belgershain	2 280	240	144
14 7 29 030	Bennewitz	4 680	604	444
14 7 29 040	Böhlen, Stadt	2 456	681	504
14 7 29 050	Borna, Stadt	6 244	1 589	1 259
14 7 29 060	Borsdorf	1 564	479	377
14 7 29 070	Brandis, Stadt	3 489	920	703
14 7 29 080	Colditz, Stadt	8 409	983	647
14 7 29 100	Elstertrebnitz	1 166	490	455
14 7 29 140	Froburg, Stadt	10 851	1 096	742
14 7 29 150	Geithain, Stadt	5 471	736	484
14 7 29 160	Grimma, Stadt	21 825	2 729	1 853
14 7 29 170	Groitzsch, Stadt	7 017	2 012	1 791
14 7 29 190	Großpösna	4 155	739	511
14 7 29 220	Kitzscher, Stadt	2 904	409	319
14 7 29 230	Kohren-Sahlis, Stadt	3 680	321	214
14 7 29 245	Lossatal	11 115	982	648
14 7 29 250	Machern	3 892	637	473
14 7 29 260	Markkleeberg, Stadt	3 144	1 079	792
14 7 29 270	Markranstädt, Stadt	5 846	1 135	844
14 7 29 300	Naunhof, Stadt	3 972	666	455
14 7 29 320	Neukieritzsch	5 710	1 954	1 739
14 7 29 330	Otterwisch	2 276	191	122
14 7 29 340	Parthenstein	3 505	573	437
14 7 29 350	Pegau, Stadt	4 880	775	583
14 7 29 360	Regis-Breitingen, Stadt	2 637	1 033	944
14 7 29 370	Rötha, Stadt	4 616	806	590
14 7 29 380	Thallwitz	5 310	561	393
14 7 29 400	Trebsen/Mulde, Stadt	3 503	504	383
14 7 29 410	Wurzen, Stadt	6 904	1 057	735
14 7 29 430	Zwenkau, Stadt	4 630	829	620
14 7 30	Nordsachsen	202 856	22 094	13 931
14 7 30 010	Arzberg	5 855	353	206
14 7 30 020	Bad Düben, Stadt	4 581	688	500
14 7 30 030	Beilrode	9 332	560	290
14 7 30 045	Belgern-Schildau, Stadt	15 898	1 015	545
14 7 30 050	Cavertitz	6 916	382	194
14 7 30 060	Dahlen, Stadt	7 187	518	293
14 7 30 070	Delitzsch, Stadt	8 592	1 769	1 341
14 7 30 080	Doberschütz	7 780	790	548
14 7 30 090	Dommitzsch, Stadt	3 044	318	189
14 7 30 100	Dreiheide	3 361	242	129
14 7 30 110	Eilenburg, Stadt	4 684	1 211	877

-	-	102	170	14 6 28 230
-	24	84	181	14 6 28 240
-	0	70	172	14 6 28 250
-	66	331	900	14 6 28 260
-	50	441	1 527	14 6 28 270
-	4	97	253	14 6 28 300
-	-	22	43	14 6 28 310
-	1	20	51	14 6 28 320
-	15	76	154	14 6 28 330
-	3	112	210	14 6 28 340
-	4	307	651	14 6 28 360
-	4	34	97	14 6 28 370
-	4	181	459	14 6 28 380
-	30	69	208	14 6 28 390
-	4	223	402	14 6 28 400
-	37	286	1 063	14 6 28 410
-	117	3 611	16 071	14 7 13
-	5 407	6 843	22 144	14 7 29
-	5	234	736	14 7 29 010
-	-	96	240	14 7 29 020
-	24	160	580	14 7 29 030
-	26	177	654	14 7 29 040
-	302	330	1 286	14 7 29 050
-	-	103	479	14 7 29 060
-	89	217	831	14 7 29 070
-	78	336	905	14 7 29 080
-	371	35	119	14 7 29 100
-	154	355	943	14 7 29 140
-	67	252	669	14 7 29 150
-	106	876	2 623	14 7 29 160
-	1 358	221	654	14 7 29 170
-	7	228	732	14 7 29 190
-	72	90	338	14 7 29 220
-	3	107	318	14 7 29 230
-	166	333	816	14 7 29 245
-	25	164	612	14 7 29 250
-	41	287	1 039	14 7 29 260
-	7	292	1 128	14 7 29 270
-	-	212	666	14 7 29 300
-	1 015	215	939	14 7 29 320
-	32	69	159	14 7 29 330
-	170	136	403	14 7 29 340
-	250	191	525	14 7 29 350
-	677	89	356	14 7 29 360
-	35	217	772	14 7 29 370
-	97	169	464	14 7 29 380
-	92	121	413	14 7 29 400
-	10	322	1 047	14 7 29 410
-	130	209	700	14 7 29 430
-	999	8 163	21 096	14 7 30
-	7	147	346	14 7 30 010
-	7	187	681	14 7 30 020
-	14	270	546	14 7 30 030
-	28	470	987	14 7 30 045
-	7	189	375	14 7 30 050
-	3	226	516	14 7 30 060
-	81	428	1 688	14 7 30 070
-	115	242	675	14 7 30 080
-	14	128	304	14 7 30 090
-	6	113	236	14 7 30 100
-	2	334	1 209	14 7 30 110

14 7 30 120	Elsnig	3 690	280	167
14 7 30 140	Jesewitz	5 244	435	254
14 7 30 150	Krostitz	4 321	452	292
14 7 30 160	Laußig	10 340	684	371
14 7 30 170	Liebschützberg	6 866	454	237
14 7 30 180	Löbnitz	3 739	657	493
14 7 30 190	Mockrehna	11 582	698	368
14 7 30 200	Mügeln, Stadt	5 508	729	514
14 7 30 210	Naundorf	3 692	300	183
14 7 30 230	Oschatz, Stadt	5 544	1 114	805
14 7 30 250	Rackwitz	3 585	492	323
14 7 30 270	Schkeuditz, Stadt	8 147	2 412	1 192
14 7 30 280	Schönwölkau	4 941	403	245
14 7 30 300	Taucha, Stadt	3 323	874	691
14 7 30 310	Torgau, Stadt	10 281	1 436	1 005
14 7 30 320	Trossin	7 968	327	152
14 7 30 330	Wermsdorf	10 462	819	464
14 7 30 340	Wiedemar	9 555	1 182	740
14 7 30 360	Zschoepplin	6 836	501	323

1) Die hier nachgewiesene "Siedlungs- und Verkehrsfläche" dient der Berechnung des Nachhaltigkeitsindikators "Anstieg der Siedlungs- und Verkehrsfläche". Sie wird berechnet aus der Summe von "Siedlung" und "Verkehr" abzüglich der Summe aus "Bergbaubetrieb" und "Tagebau, Grube, Steinbruch".

-	7	113	273	14 7 30 120
-	7	181	429	14 7 30 140
-	3	159	449	14 7 30 150
-	59	313	625	14 7 30 160
-	15	217	439	14 7 30 170
-	212	164	445	14 7 30 180
-	3	329	694	14 7 30 190
-	125	215	604	14 7 30 200
-	20	118	280	14 7 30 210
-	6	309	1 108	14 7 30 230
-	4	170	488	14 7 30 250
-	12	1 219	2 399	14 7 30 270
-	31	158	371	14 7 30 280
-	52	183	822	14 7 30 300
-	8	431	1 428	14 7 30 310
-	5	175	322	14 7 30 320
-	84	356	736	14 7 30 330
-	18	442	1 165	14 7 30 340
-	45	178	456	14 7 30 360

6.2 Anteile der Fläche für Siedlung und Verkehr an der Bodenfläche nach regionaler Gliederung

Schl.- Nr.	Regionale Gliederung	Bodenfläche insgesamt	Siedlung und Verkehr	Siedlung zusammen
				(10000)
		ha		
14	Sachsen	1 844 997	14,4	10,0
14 5 11	Chemnitz, Stadt	22 105	44,9	35,7
14 5 21	Erzgebirgskreis	182 791	12,2	8,0
14 5 21 010	Amtsberg	2 327	12,3	7,6
14 5 21 020	Annaberg-Buchholz, Stadt	2 815	27,8	20,0
14 5 21 030	Aue, Stadt	2 092	38,5	29,5
14 5 21 040	Auerbach	828	18,0	13,8
14 5 21 050	Bad Schlema	1 551	32,4	26,4
14 5 21 060	Bärenstein	547	27,1	18,6
14 5 21 080	Bockau	1 915	8,3	4,4
14 5 21 090	Börnichen/Erzgeb.	1 545	5,6	2,7
14 5 21 110	Breitenbrunn/Erzgeb.	6 001	9,0	5,1
14 5 21 120	Burkhardtsdorf	2 119	15,6	10,9
14 5 21 130	Crottendorf	3 642	8,0	5,0
14 5 21 140	Deutschneudorf	807	13,1	9,2
14 5 21 150	Drebach	3 287	11,8	7,9
14 5 21 160	Ehrenfriedersdorf, Stadt	1 589	15,8	11,0
14 5 21 170	Eibenstock, Stadt	11 223	6,1	2,8
14 5 21 180	Elterlein, Stadt	4 574	6,9	3,8
14 5 21 200	Gelenau/Erzgeb.	2 111	10,2	6,9
14 5 21 210	Geyer, Stadt	1 856	9,1	6,6
14 5 21 220	Gornau/Erzgeb.	1 978	13,9	9,6
14 5 21 230	Gornsdorf	419	25,2	18,6
14 5 21 240	Großolbersdorf	2 257	9,7	5,6
14 5 21 250	Großrückerswalde	2 665	11,9	6,6
14 5 21 260	Grünhain-Beierfeld, Stadt	2 225	14,6	10,6
14 5 21 270	Grünhainichen	2 872	9,4	5,4
14 5 21 280	Heidersdorf	951	8,5	5,2
14 5 21 290	Hohndorf	524	25,1	18,6
14 5 21 310	Jahnsdorf/Erzgeb.	2 622	17,0	11,4
14 5 21 320	Johanngeorgenstadt, Stadt	2 958	14,1	9,8
14 5 21 330	Jöhstadt, Stadt	4 970	5,8	2,7
14 5 21 340	Königswalde	1 951	7,6	4,1
14 5 21 355	Lauter-Bernsbach, Stadt	3 028	13,5	9,2
14 5 21 370	Lößnitz, Stadt	3 049	13,1	8,4
14 5 21 380	Lugau/Erzgeb., Stadt	2 229	16,5	12,9
14 5 21 390	Marienberg, Stadt	13 350	10,4	6,4
14 5 21 400	Mildenau	3 167	8,6	4,8
14 5 21 410	Neukirchen/Erzgeb.	2 014	20,8	16,0
14 5 21 420	Niederdorf	1 306	16,3	10,7
14 5 21 430	Niederwürschnitz	604	27,7	21,2
14 5 21 440	Oberwiesenthal, Kurort, Stadt	4 002	8,9	4,9
14 5 21 450	Oelsnitz/Erzgeb., Stadt	2 628	25,6	19,2
14 5 21 460	Olbernhau, Stadt	12 536	8,0	4,9
14 5 21 495	Pockau-Lengefeld, Stadt	8 343	8,9	5,4
14 5 21 500	Raschau-Markersbach	3 955	10,4	6,3
14 5 21 510	Scheibenberg, Stadt	900	13,0	8,4
14 5 21 520	Schlettau, Stadt	2 122	9,8	6,5
14 5 21 530	Schneeberg, Stadt	2 335	25,4	19,1

Darunter			Nachrichtlich: Siedlungs- und Verkehrsfläche ¹⁾	Schl.- Nr.
davon				
darunter		Verkehr		
Bergbaubetrieb	Tagebau, Grube, Steinbruch			
(14000)	(15000)	(20000)		
Anteil an der Bodenfläche insgesamt in %				
-	1,1	4,4	13,3	14
-	0,1	9,3	44,8	14 5 11
-	0,1	4,2	12,0	14 5 21
-	0,1	4,6	12,1	14 5 21 010
-	0,0	7,8	27,7	14 5 21 020
-	0,3	9,0	38,2	14 5 21 030
-	0,0	4,3	18,0	14 5 21 040
-	-	6,0	32,4	14 5 21 050
-	0,3	8,4	26,8	14 5 21 060
-	-	3,9	8,3	14 5 21 080
-	-	2,8	5,6	14 5 21 090
-	0,0	3,9	9,0	14 5 21 110
-	0,0	4,7	15,6	14 5 21 120
-	0,1	3,1	7,9	14 5 21 130
-	-	3,9	13,1	14 5 21 140
-	0,6	3,8	11,1	14 5 21 150
-	0,1	4,8	15,7	14 5 21 160
-	0,0	3,3	6,0	14 5 21 170
-	0,0	3,2	6,9	14 5 21 180
-	0,2	3,4	10,1	14 5 21 200
-	0,1	2,5	9,0	14 5 21 210
-	0,3	4,3	13,6	14 5 21 220
-	-	6,7	25,2	14 5 21 230
-	0,0	4,1	9,7	14 5 21 240
-	-	5,3	11,9	14 5 21 250
-	0,0	4,0	14,6	14 5 21 260
-	0,0	4,0	9,4	14 5 21 270
-	-	3,3	8,5	14 5 21 280
-	-	6,4	25,1	14 5 21 290
-	0,0	5,6	17,0	14 5 21 310
-	0,2	4,3	13,9	14 5 21 320
-	0,0	3,1	5,7	14 5 21 330
-	-	3,5	7,6	14 5 21 340
-	0,3	4,4	13,2	14 5 21 355
-	0,0	4,7	13,1	14 5 21 370
-	0,0	3,7	16,5	14 5 21 380
-	0,5	3,9	9,9	14 5 21 390
-	0,0	3,8	8,5	14 5 21 400
-	1,2	4,8	19,6	14 5 21 410
-	-	5,6	16,3	14 5 21 420
-	0,7	6,5	27,1	14 5 21 430
-	1,1	4,0	7,8	14 5 21 440
-	-	6,3	25,6	14 5 21 450
-	0,0	3,1	8,0	14 5 21 460
-	0,3	3,4	8,6	14 5 21 495
-	0,0	4,1	10,4	14 5 21 500
-	0,7	4,6	12,3	14 5 21 510
-	0,3	3,4	9,5	14 5 21 520
-	0,0	6,3	25,4	14 5 21 530

14 5 21 540	Schönheide	2 815	10,3	6,3
14 5 21 550	Schwarzenberg/Erzgeb., Stadt	4 631	18,4	13,2
14 5 21 560	Sehmatal	4 451	8,9	5,2
14 5 21 570	Seiffen/Erzgeb., Kurort	1 243	14,8	11,6
14 5 21 590	Stollberg/Erzgeb., Stadt	3 899	15,5	11,3
14 5 21 600	Stützengrün	2 829	9,3	5,6
14 5 21 610	Tannenberg	797	10,0	5,9
14 5 21 620	Thalheim/Erzgeb., Stadt	1 079	21,7	16,6
14 5 21 630	Thermalbad Wiesenbad	2 421	13,4	8,2
14 5 21 640	Thum, Stadt	1 890	13,8	9,8
14 5 21 670	Volkenstein, Stadt	3 051	11,0	6,4
14 5 21 690	Zschopau, Stadt	2 279	18,9	12,4
14 5 21 700	Zschorlau	2 192	13,5	9,6
14 5 21 710	Zwönitz, Stadt	6 424	11,4	7,7
14 5 22	Mittelsachsen	211 685	11,4	7,4
14 5 22 010	Altmittweida	1 408	11,3	7,7
14 5 22 020	Augustusburg, Stadt	2 338	13,9	8,9
14 5 22 035	Bobritzsch-Hilbersdorf	5 512	9,0	6,1
14 5 22 050	Brand-Erbisdorf, Stadt	4 633	13,7	10,2
14 5 22 060	Burgstädt, Stadt	2 588	19,4	14,2
14 5 22 070	Claußnitz	2 138	14,6	11,6
14 5 22 080	Döbeln, Stadt	9 174	15,5	10,4
14 5 22 090	Dorfchemnitz	2 958	5,6	2,9
14 5 22 110	Eppendorf	3 388	9,2	6,9
14 5 22 120	Erlau	3 783	9,1	5,5
14 5 22 140	Flöha, Stadt	2 776	20,6	13,2
14 5 22 150	Frankenberg/Sa., Stadt	6 562	13,3	8,8
14 5 22 170	Frauenstein, Stadt	5 899	5,9	3,0
14 5 22 180	Freiberg, Stadt, Universitätsstadt	4 832	30,4	23,3
14 5 22 190	Geringswalde, Stadt	3 005	9,8	6,4
14 5 22 200	Großhartmannsdorf	3 221	7,0	4,7
14 5 22 210	Großschirma, Stadt	6 163	12,0	7,6
14 5 22 220	Großweitzschen	4 445	10,2	5,7
14 5 22 230	Hainichen, Stadt	5 174	13,2	8,6
14 5 22 240	Halsbrücke	4 104	10,7	7,4
14 5 22 250	Hartha, Stadt	5 440	9,9	6,2
14 5 22 260	Hartmannsdorf	1 029	37,6	30,5
14 5 22 280	Königsfeld	2 842	6,7	4,0
14 5 22 290	Königshain-Wiederau	3 104	7,4	4,7
14 5 22 300	Kriebstein	3 108	8,0	4,8
14 5 22 310	Leisnig, Stadt	7 808	10,2	6,1
14 5 22 320	Leubsdorf	3 447	8,4	5,4
14 5 22 330	Lichtenau	4 915	15,4	10,5
14 5 22 340	Lichtenberg/Erzgeb.	3 339	7,4	5,1
14 5 22 350	Lunzenau, Stadt	2 833	13,3	8,4
14 5 22 360	Mittweida, Stadt, Hochschulstadt	4 126	17,5	12,9
14 5 22 380	Mühlau	809	21,4	15,3
14 5 22 390	Mulda/Sa.	4 314	6,4	3,8
14 5 22 400	Neuhausen/Erzgeb.	4 809	6,2	3,4
14 5 22 420	Niederwiesa	1 639	20,5	13,6
14 5 22 430	Oberschöna	4 429	8,2	5,0
14 5 22 440	Oederan, Stadt	7 733	10,0	6,8
14 5 22 450	Ostrau	5 270	9,4	5,9
14 5 22 460	Penig, Stadt	6 337	16,7	11,1
14 5 22 470	Rechenberg-Bienenmühle	5 266	7,1	2,9
14 5 22 480	Reinsberg	4 971	7,1	4,7
14 5 22 490	Rochlitz, Stadt	2 376	17,8	12,0
14 5 22 500	Rossau	5 359	8,8	5,7
14 5 22 510	Roßwein, Stadt	4 410	13,1	8,1
14 5 22 520	Sayda, Stadt	3 530	5,7	3,0
14 5 22 530	Seelitz	3 122	7,5	3,9

-	0,1	4,0	10,3	14 5 21 540
-	0,0	5,2	18,4	14 5 21 550
-	0,1	3,6	8,8	14 5 21 560
-	-	3,2	14,8	14 5 21 570
-	0,0	4,3	15,5	14 5 21 590
-	0,0	3,6	9,3	14 5 21 600
-	-	4,1	10,0	14 5 21 610
-	-	5,1	21,7	14 5 21 620
-	0,3	5,2	13,1	14 5 21 630
-	0,0	4,0	13,8	14 5 21 640
-	0,0	4,6	11,0	14 5 21 670
-	0,0	6,5	18,9	14 5 21 690
-	0,1	3,9	13,4	14 5 21 700
-	0,0	3,7	11,4	14 5 21 710
-	0,4	3,9	10,9	14 5 22
-	0,3	3,6	11,0	14 5 22 010
-	0,0	5,0	13,9	14 5 22 020
-	0,9	3,0	8,1	14 5 22 035
-	-	3,5	13,7	14 5 22 050
-	-	5,2	19,4	14 5 22 060
-	2,7	3,1	11,9	14 5 22 070
-	0,0	5,1	15,5	14 5 22 080
-	0,0	2,7	5,6	14 5 22 090
-	0,1	2,3	9,2	14 5 22 110
-	-	3,5	9,1	14 5 22 120
-	0,2	7,4	20,5	14 5 22 140
-	0,1	4,4	13,1	14 5 22 150
-	0,0	2,9	5,9	14 5 22 170
-	0,2	7,1	30,1	14 5 22 180
-	0,1	3,4	9,6	14 5 22 190
-	-	2,3	7,0	14 5 22 200
-	0,8	4,4	11,2	14 5 22 210
-	0,0	4,5	10,2	14 5 22 220
-	0,6	4,6	12,6	14 5 22 230
-	0,0	3,3	10,7	14 5 22 240
-	0,2	3,6	9,7	14 5 22 250
-	1,1	7,1	36,5	14 5 22 260
-	0,2	2,6	6,5	14 5 22 280
-	0,1	2,7	7,3	14 5 22 290
-	0,0	3,1	7,9	14 5 22 300
-	0,2	4,1	10,0	14 5 22 310
-	0,2	3,0	8,2	14 5 22 320
-	0,0	4,9	15,4	14 5 22 330
-	-	2,4	7,4	14 5 22 340
-	1,8	4,9	11,5	14 5 22 350
-	0,7	4,6	16,9	14 5 22 360
-	-	6,0	21,4	14 5 22 380
-	0,0	2,6	6,4	14 5 22 390
-	-	2,8	6,2	14 5 22 400
-	0,1	7,0	20,4	14 5 22 420
-	0,3	3,2	7,9	14 5 22 430
-	0,3	3,2	9,7	14 5 22 440
-	0,9	3,5	8,5	14 5 22 450
-	3,3	5,6	13,4	14 5 22 460
-	0,0	4,2	7,1	14 5 22 470
-	0,2	2,5	7,0	14 5 22 480
-	3,0	5,8	14,9	14 5 22 490
-	0,4	3,1	8,4	14 5 22 500
-	0,2	4,9	12,9	14 5 22 510
-	0,0	2,7	5,7	14 5 22 520
-	0,3	3,7	7,2	14 5 22 530

14 5 22 540	Striegistal	7 723	8,7	5,2
14 5 22 550	Taura	1 111	15,2	10,1
14 5 22 570	Waldheim, Stadt	4 171	12,4	8,1
14 5 22 580	Wechselburg	2 566	9,3	5,3
14 5 22 590	Weißborn/Erzgeb.	2 257	9,4	6,4
14 5 22 600	Zettlitz	1 568	6,4	4,1
14 5 22 620	Zschaitz-Ottewig	1 826	8,9	5,8
14 5 23	Vogtlandkreis	141 242	11,6	7,4
14 5 23 010	Adorf/Vogtl., Stadt	4 292	10,5	6,0
14 5 23 020	Auerbach/Vogtl., Stadt	5 552	17,7	12,5
14 5 23 030	Bad Brambach	4 392	8,0	3,8
14 5 23 040	Bad Elster, Stadt	1 977	14,1	9,5
14 5 23 050	Bergen	834	10,3	6,9
14 5 23 060	Bösenbrunn	3 421	6,8	4,0
14 5 23 080	Eichigt	3 272	5,9	2,9
14 5 23 090	Ellefeld	455	32,0	23,4
14 5 23 100	Elsterberg, Stadt	2 510	10,5	6,7
14 5 23 120	Falkenstein/Vogtl., Stadt	3 106	15,2	10,3
14 5 23 130	Grünbach	2 754	6,9	3,1
14 5 23 150	Heinsdorfergrund	2 186	12,7	8,3
14 5 23 160	Klingenthal, Stadt	5 044	10,9	6,6
14 5 23 170	Lengenfeld, Stadt	4 698	13,9	8,4
14 5 23 190	Limbach	1 421	13,1	9,0
14 5 23 200	Markneukirchen, Stadt	6 906	7,7	4,8
14 5 23 230	Mühlental	3 964	4,6	2,7
14 5 23 245	Muldenhammer	5 609	6,5	3,8
14 5 23 260	Netzschkau, Stadt	1 251	18,2	12,1
14 5 23 270	Neuensalz	3 349	10,8	6,5
14 5 23 280	Neumark	1 731	16,6	11,2
14 5 23 290	Neustadt/Vogtl.	1 302	8,5	5,8
14 5 23 300	Oelsnitz/Vogtl., Stadt	5 367	16,7	11,6
14 5 23 310	Pausa-Mühltroff, Stadt	6 413	7,3	4,3
14 5 23 320	Plauen, Stadt	10 211	26,7	19,1
14 5 23 330	Pöhl	3 664	10,3	5,7
14 5 23 340	Reichenbach im Vogtland, Stadt	3 446	27,8	20,1
14 5 23 360	Rodewisch, Stadt	2 688	18,0	13,5
14 5 23 365	Rosenbach/Vogtl.	6 734	6,8	3,5
14 5 23 370	Schöneck/Vogtl., Stadt	5 506	6,6	3,2
14 5 23 380	Steinberg	2 037	10,6	7,9
14 5 23 410	Theuma	994	8,4	5,6
14 5 23 420	Tirpersdorf	1 956	9,0	5,3
14 5 23 430	Treuen, Stadt	4 374	14,6	9,5
14 5 23 440	Triebel/Vogtl.	4 309	4,6	2,4
14 5 23 450	Weischlitz	12 163	7,4	3,5
14 5 23 460	Werda	1 356	8,5	5,4
14 5 24	Zwickau	94 979	18,3	12,9
14 5 24 010	Bernsdorf	1 482	11,7	7,7
14 5 24 020	Callenberg	3 986	13,0	9,2
14 5 24 030	Crimmitschau, Stadt	6 115	16,4	11,0
14 5 24 040	Crinitzberg	1 881	7,9	5,3
14 5 24 050	Dennheritz	1 336	13,4	7,5
14 5 24 060	Fraureuth	2 260	14,7	10,5
14 5 24 070	Gersdorf	970	22,2	18,1
14 5 24 080	Glauchau, Stadt	5 162	25,1	17,5
14 5 24 090	Hartenstein, Stadt	3 670	10,7	6,0
14 5 24 100	Hartmannsdorf b. Kirchberg	2 717	6,5	4,1
14 5 24 110	Hirschfeld	1 898	11,6	5,7
14 5 24 120	Hohenstein-Ernstthal, Stadt	1 858	33,3	24,0
14 5 24 130	Kirchberg, Stadt	3 957	10,5	7,3
14 5 24 140	Langenbernsdorf	3 637	8,7	5,3
14 5 24 150	Langenweißbach	2 262	9,5	5,8

-	0,8	3,5	7,9	14 5 22 540
-	-	5,1	15,2	14 5 22 550
-	0,1	4,2	12,2	14 5 22 570
-	0,8	4,0	8,5	14 5 22 580
-	0,0	3,0	9,4	14 5 22 590
-	0,1	2,4	6,3	14 5 22 600
-	1,7	3,1	7,2	14 5 22 620
-	0,2	4,2	11,5	14 5 23
-	0,2	4,5	10,3	14 5 23 010
-	0,2	5,2	17,5	14 5 23 020
-	0,0	4,2	8,0	14 5 23 030
-	0,0	4,7	14,1	14 5 23 040
-	1,5	3,4	8,8	14 5 23 050
-	1,3	2,8	5,5	14 5 23 060
-	-	2,9	5,9	14 5 23 080
-	-	8,5	32,0	14 5 23 090
-	0,0	3,9	10,5	14 5 23 100
-	0,2	4,9	15,1	14 5 23 120
-	0,1	3,8	6,8	14 5 23 130
-	0,0	4,5	12,7	14 5 23 150
-	0,0	4,3	10,9	14 5 23 160
-	0,1	5,5	13,8	14 5 23 170
-	3,1	4,1	10,1	14 5 23 190
-	0,1	2,9	7,6	14 5 23 200
-	0,0	1,9	4,6	14 5 23 230
-	0,0	2,8	6,5	14 5 23 245
-	0,1	6,1	18,1	14 5 23 260
-	0,5	4,3	10,3	14 5 23 270
-	-	5,4	16,6	14 5 23 280
-	0,1	2,7	8,5	14 5 23 290
-	0,8	5,1	15,9	14 5 23 300
-	0,0	3,0	7,2	14 5 23 310
-	0,0	7,7	26,7	14 5 23 320
-	0,3	4,5	9,9	14 5 23 330
-	0,0	7,7	27,7	14 5 23 340
-	0,3	4,5	17,7	14 5 23 360
-	0,0	3,3	6,8	14 5 23 365
-	0,0	3,4	6,6	14 5 23 370
-	0,3	2,8	10,4	14 5 23 380
-	0,2	2,8	8,1	14 5 23 410
-	0,2	3,7	8,8	14 5 23 420
-	0,2	5,1	14,3	14 5 23 430
-	0,0	2,2	4,6	14 5 23 440
-	0,0	3,9	7,4	14 5 23 450
-	0,0	3,2	8,5	14 5 23 460
-	0,3	5,4	18,0	14 5 24
-	0,0	4,0	11,7	14 5 24 010
-	0,3	3,8	12,7	14 5 24 020
-	0,4	5,4	16,1	14 5 24 030
-	0,6	2,5	7,2	14 5 24 040
-	0,5	5,9	12,9	14 5 24 050
-	0,0	4,2	14,7	14 5 24 060
-	0,3	4,1	21,9	14 5 24 070
-	0,1	7,5	25,0	14 5 24 080
-	0,1	4,7	10,6	14 5 24 090
-	0,9	2,4	5,6	14 5 24 100
-	0,0	5,9	11,6	14 5 24 110
-	0,5	9,3	32,8	14 5 24 120
-	0,5	3,2	10,1	14 5 24 130
-	0,0	3,4	8,7	14 5 24 140
-	-	3,7	9,5	14 5 24 150

14 5 24 160	Lichtenstein/Sa., Stadt	1 547	23,9	17,1
14 5 24 170	Lichtentanne	2 732	14,4	8,8
14 5 24 180	Limbach-Oberfrohna, Stadt	5 021	21,2	16,2
14 5 24 190	Meerane, Stadt	1 981	34,6	26,6
14 5 24 200	Mülsen	4 970	11,2	7,8
14 5 24 210	Neukirchen/Pleiße	1 689	15,6	10,7
14 5 24 220	Niederfrohna	1 011	13,6	8,6
14 5 24 230	Oberlungwitz, Stadt	1 468	22,3	17,7
14 5 24 240	Oberwiera	1 434	7,9	5,5
14 5 24 250	Reinsdorf	2 125	19,0	12,4
14 5 24 260	Remse	1 479	11,9	7,4
14 5 24 270	Schönberg	1 543	6,0	4,0
14 5 24 280	St. Egidien	2 126	17,6	11,8
14 5 24 290	Waldenburg, Stadt	2 506	11,4	7,3
14 5 24 300	Werdau, Stadt	6 563	16,5	10,7
14 5 24 310	Wildenfels, Stadt	2 069	13,8	9,2
14 5 24 320	Wilkau-Haßlau, Stadt	1 265	32,4	23,4
14 5 24 330	Zwickau, Stadt	10 258	40,6	31,1
14 6 12	Dresden, Stadt	32 848	42,3	32,0
14 6 25	Bautzen	239 560	12,9	8,9
14 6 25 010	Arnsdorf	3 587	11,1	7,0
14 6 25 020	Bautzen, Stadt	6 667	28,0	20,6
14 6 25 030	Bernsdorf, Stadt	5 987	13,4	9,0
14 6 25 040	Bischofswerda, Stadt	4 621	16,6	11,6
14 6 25 060	Burkau	3 190	11,0	6,0
14 6 25 080	Crostitzwitz	1 333	7,7	4,9
14 6 25 090	Cunewalde	2 665	13,1	8,8
14 6 25 100	Demitz-Thumitz	2 109	14,2	10,5
14 6 25 110	Doberschau-Gaußig	4 048	10,0	6,8
14 6 25 120	Elsterheide	12 752	28,9	26,0
14 6 25 130	Elstra, Stadt	3 263	9,2	6,1
14 6 25 140	Frankenthal	943	8,8	6,5
14 6 25 150	Göda	4 327	9,6	5,8
14 6 25 160	Großdubrau	5 422	10,4	6,8
14 6 25 170	Großharthau	3 728	7,8	4,5
14 6 25 180	Großnaundorf	1 499	4,5	2,8
14 6 25 190	Großpostwitz/O.L.	1 648	13,7	9,9
14 6 25 200	Großröhrsdorf, Stadt	4 094	16,2	11,4
14 6 25 220	Haselbachtal	3 750	9,7	6,3
14 6 25 230	Hochkirch	4 175	7,2	3,8
14 6 25 240	Hoyerswerda, Stadt	9 544	20,8	14,7
14 6 25 250	Kamenitz, Stadt	5 325	20,9	13,8
14 6 25 270	Königsbrück, Stadt	7 848	5,5	4,1
14 6 25 280	Königswartha	4 717	10,7	7,3
14 6 25 290	Kubschütz	4 364	12,5	4,2
14 6 25 300	Laußnitz	6 381	8,6	5,7
14 6 25 310	Lauta, Stadt	4 213	21,1	16,1
14 6 25 320	Lichtenberg	1 472	8,2	5,6
14 6 25 330	Lohsa	13 453	11,0	7,5
14 6 25 340	Malschwitz	9 327	8,6	5,2
14 6 25 350	Nebelschütz	2 293	8,3	5,0
14 6 25 360	Neschwitz	4 601	8,2	5,2
14 6 25 370	Neukirch	3 947	5,7	3,1
14 6 25 380	Neukirch/Lausitz	2 130	15,7	10,2
14 6 25 390	Obergurig	982	19,8	15,5
14 6 25 410	Ohorn	1 199	16,3	10,7
14 6 25 420	Oßling	4 371	8,7	5,6
14 6 25 430	Ottendorf-Okrilla	2 593	27,1	21,1
14 6 25 440	Panschwitz-Kuckau	2 335	7,4	4,2
14 6 25 450	Pulsnitz, Stadt	2 675	13,9	10,3
14 6 25 460	Puschwitz	1 179	17,2	14,0

-	-	6,8	23,9	14 5 24 160
-	0,0	5,7	14,4	14 5 24 170
-	0,1	5,0	21,1	14 5 24 180
-	1,4	8,0	33,2	14 5 24 190
-	0,5	3,4	10,8	14 5 24 200
-	0,1	4,9	15,4	14 5 24 210
-	-	5,0	13,6	14 5 24 220
-	-	4,6	22,3	14 5 24 230
-	0,7	2,4	7,2	14 5 24 240
-	0,1	6,6	18,9	14 5 24 250
-	0,0	4,5	11,9	14 5 24 260
-	0,2	2,0	5,9	14 5 24 270
-	0,0	5,8	17,6	14 5 24 280
-	0,2	4,0	11,2	14 5 24 290
-	0,1	5,8	16,4	14 5 24 300
-	0,4	4,6	13,4	14 5 24 310
-	-	9,0	32,4	14 5 24 320
-	0,8	9,5	39,8	14 5 24 330
-	0,4	10,3	41,8	14 6 12
-	2,3	4,0	10,6	14 6 25
-	0,1	4,1	11,0	14 6 25 010
-	0,6	7,4	27,4	14 6 25 020
-	1,8	4,3	11,6	14 6 25 030
-	0,3	5,0	16,3	14 6 25 040
-	0,2	5,0	10,8	14 6 25 060
-	1,1	2,8	6,6	14 6 25 080
-	0,4	4,3	12,7	14 6 25 090
-	2,4	3,7	11,8	14 6 25 100
-	0,4	3,2	9,6	14 6 25 110
-	23,1	2,9	5,8	14 6 25 120
-	1,4	3,1	7,8	14 6 25 130
-	0,6	2,2	8,2	14 6 25 140
-	0,4	3,8	9,2	14 6 25 150
-	0,3	3,6	10,1	14 6 25 160
-	0,2	3,3	7,7	14 6 25 170
-	0,0	1,7	4,5	14 6 25 180
-	0,9	3,8	12,8	14 6 25 190
-	0,4	4,7	15,8	14 6 25 200
-	1,2	3,4	8,5	14 6 25 220
-	0,1	3,5	7,1	14 6 25 230
-	1,7	6,2	19,2	14 6 25 240
-	1,3	7,1	19,6	14 6 25 250
-	0,6	1,4	4,9	14 6 25 270
-	2,1	3,4	8,5	14 6 25 280
-	0,1	8,4	12,4	14 6 25 290
-	2,9	3,0	5,7	14 6 25 300
-	1,9	5,0	19,2	14 6 25 310
-	0,0	2,7	8,2	14 6 25 320
-	4,0	3,5	6,9	14 6 25 330
-	1,2	3,4	7,4	14 6 25 340
-	1,2	3,3	7,1	14 6 25 350
-	1,4	3,0	6,9	14 6 25 360
-	0,1	2,6	5,7	14 6 25 370
-	0,2	5,5	15,5	14 6 25 380
-	1,8	4,2	18,0	14 6 25 390
-	-	5,5	16,3	14 6 25 410
-	2,7	3,1	6,0	14 6 25 420
-	0,1	6,0	27,0	14 6 25 430
-	0,0	3,3	7,4	14 6 25 440
-	0,1	3,6	13,8	14 6 25 450
-	7,0	3,2	10,2	14 6 25 460

14 6 25 470	Räckelwitz	1 151	9,1	6,0
14 6 25 480	Radeberg, Stadt	2 983	27,2	21,9
14 6 25 490	Radibor	6 199	7,2	3,9
14 6 25 500	Ralbitz-Rosenthal	3 174	5,0	2,8
14 6 25 510	Rammenau	1 076	11,1	6,6
14 6 25 525	Schirgiswalde-Kirschau, Stadt	2 434	16,7	12,2
14 6 25 530	Schmölln-Putzkau	3 293	11,3	6,2
14 6 25 540	Schönteichen	4 505	6,4	3,2
14 6 25 550	Schwepnitz	5 603	6,1	3,1
14 6 25 560	Sohland a. d. Spree	3 730	13,9	10,1
14 6 25 570	Spreetal	10 886	12,2	7,9
14 6 25 580	Steina	1 251	9,4	6,3
14 6 25 590	Steinigtwolmsdorf	1 803	11,4	7,8
14 6 25 600	Wachau	3 811	10,4	6,3
14 6 25 610	Weißenberg, Stadt	5 096	8,8	4,6
14 6 25 630	Wilthen, Stadt	1 704	14,3	9,6
14 6 25 640	Wittichenau, Stadt	6 102	8,8	5,3
14 6 26	Görlitz	211 141	14,9	11,0
14 6 26 010	Bad Muskau, Stadt	1 538	31,0	25,6
14 6 26 020	Beiersdorf	645	22,6	18,5
14 6 26 030	Bernstadt a. d. Eigen, Stadt	5 200	6,9	4,5
14 6 26 050	Bertsdorf-Hörnitz	1 800	11,1	7,5
14 6 26 060	Boxberg/O.L.	21 768	18,9	15,8
14 6 26 070	Dürrhennersdorf	1 071	12,8	9,2
14 6 26 085	Ebersbach-Neugersdorf, Stadt	2 045	44,4	35,7
14 6 26 100	Gablenz	1 474	12,1	8,4
14 6 26 110	Görlitz, Stadt	6 752	46,9	38,4
14 6 26 120	Groß Düben	1 506	13,0	9,5
14 6 26 140	Großschönau	2 382	19,6	14,6
14 6 26 150	Großschweidnitz	747	21,7	16,3
14 6 26 160	Hähnichen	4 977	7,8	4,5
14 6 26 170	Hainewalde	1 296	13,7	8,6
14 6 26 180	Herrnhut, Stadt	7 413	9,3	5,9
14 6 26 190	Hohendubrau	4 554	8,5	5,2
14 6 26 200	Horka	4 101	10,8	6,2
14 6 26 210	Jonsdorf, Kurort	903	13,4	8,7
14 6 26 230	Kodersdorf	4 254	13,9	9,4
14 6 26 240	Königshain	1 958	7,9	4,9
14 6 26 245	Kottmar	4 734	14,1	10,1
14 6 26 250	Krauschwitz i.d. O.L.	10 683	6,5	3,8
14 6 26 260	Kreba-Neudorf	3 165	7,2	3,5
14 6 26 270	Lawalde	1 455	13,0	9,5
14 6 26 280	Leutersdorf	1 708	15,6	11,5
14 6 26 290	Löbau, Stadt	7 890	15,4	10,7
14 6 26 300	Markersdorf	6 254	13,2	10,0
14 6 26 310	Mittelherwigsdorf	3 645	12,4	8,4
14 6 26 320	Mücka	2 435	8,5	4,6
14 6 26 330	Neißeau	4 737	7,7	4,7
14 6 26 350	Neusalza-Spremberg, Stadt	2 291	11,7	7,4
14 6 26 370	Niesky, Stadt	5 381	17,9	13,4
14 6 26 390	Oderwitz	3 591	13,6	9,7
14 6 26 400	Olbersdorf	1 516	21,3	15,5
14 6 26 410	Oppach	799	19,6	14,0
14 6 26 420	Ostritz, Stadt	2 348	11,9	9,2
14 6 26 430	Oybin	1 828	11,0	6,3
14 6 26 440	Quitzdorf am See	3 634	8,7	5,8
14 6 26 450	Reichenbach/O.L., Stadt	6 264	9,5	6,0
14 6 26 460	Rietschen	7 319	10,2	7,2
14 6 26 470	Rosenbach	2 356	9,8	6,9
14 6 26 480	Rothenburg/O.L., Stadt	7 240	15,3	9,0
14 6 26 490	Schleife	4 200	9,8	6,0

-	0,1	3,1	9,1	14 6 25 470
-	0,2	5,3	27,0	14 6 25 480
-	0,1	3,3	7,1	14 6 25 490
-	0,0	2,1	4,9	14 6 25 500
-	0,2	4,5	10,9	14 6 25 510
-	0,1	4,5	16,6	14 6 25 525
-	0,4	5,1	10,9	14 6 25 530
-	0,2	3,2	6,2	14 6 25 540
-	0,2	3,0	5,9	14 6 25 550
-	0,3	3,9	13,7	14 6 25 560
-	3,6	4,2	8,6	14 6 25 570
-	0,6	3,0	8,7	14 6 25 580
-	0,1	3,6	11,3	14 6 25 590
-	0,0	4,1	10,4	14 6 25 600
-	0,1	4,2	8,7	14 6 25 610
-	0,3	4,7	14,0	14 6 25 630
-	0,5	3,5	8,3	14 6 25 640
-	2,5	4,0	12,4	14 6 26
-	-	5,4	31,0	14 6 26 010
-	-	4,1	22,6	14 6 26 020
-	0,1	2,4	6,8	14 6 26 030
-	-	3,6	11,1	14 6 26 050
-	9,7	3,1	9,2	14 6 26 060
-	0,2	3,6	12,6	14 6 26 070
-	0,9	8,7	43,5	14 6 26 085
-	0,0	3,7	12,1	14 6 26 100
-	11,7	8,5	35,2	14 6 26 110
-	1,0	3,5	12,0	14 6 26 120
-	0,1	5,0	19,5	14 6 26 140
-	0,1	5,4	21,6	14 6 26 150
-	1,0	3,3	6,8	14 6 26 160
-	1,7	5,1	12,0	14 6 26 170
-	0,1	3,5	9,2	14 6 26 180
-	0,3	3,4	8,2	14 6 26 190
-	0,6	4,6	10,2	14 6 26 200
-	-	4,7	13,4	14 6 26 210
-	0,1	4,5	13,8	14 6 26 230
-	0,0	3,0	7,8	14 6 26 240
-	0,3	4,0	13,7	14 6 26 245
-	0,1	2,6	6,4	14 6 26 250
-	0,1	3,7	7,1	14 6 26 260
-	0,4	3,5	12,6	14 6 26 270
-	-	4,1	15,6	14 6 26 280
-	0,1	4,7	15,3	14 6 26 290
-	3,3	3,2	9,9	14 6 26 300
-	0,4	4,0	11,9	14 6 26 310
-	0,2	3,9	8,3	14 6 26 320
-	0,6	3,0	7,1	14 6 26 330
-	0,4	4,3	11,3	14 6 26 350
-	0,9	4,6	17,0	14 6 26 370
-	0,3	3,8	13,2	14 6 26 390
-	0,0	5,8	21,3	14 6 26 400
-	0,2	5,7	19,5	14 6 26 410
-	1,0	2,7	11,0	14 6 26 420
-	0,0	4,6	10,9	14 6 26 430
-	0,4	2,9	8,4	14 6 26 440
-	0,4	3,4	9,1	14 6 26 450
-	2,4	3,0	7,8	14 6 26 460
-	0,1	2,9	9,6	14 6 26 470
-	0,0	6,3	15,2	14 6 26 480
-	0,1	3,8	9,7	14 6 26 490

14 6 26 500	Schönau-Berzdorf a. d. Eigen	2 781	28,4	26,4
14 6 26 510	Schönbach	910	15,4	11,5
14 6 26 520	Schöpstal	2 973	13,9	9,3
14 6 26 530	Seifhennersdorf, Stadt	1 912	15,6	11,3
14 6 26 560	Trebendorf	3 205	17,5	13,8
14 6 26 570	Vierkirchen	3 541	10,5	6,3
14 6 26 580	Waldhufen	5 876	8,1	5,1
14 6 26 590	Weißkeißel	5 068	7,8	5,0
14 6 26 600	Weißwasser/O.L., Stadt	6 342	28,7	24,2
14 6 26 610	Zittau, Stadt	6 675	24,6	18,4
14 6 27	Meißen	145 459	12,3	8,1
14 6 27 010	Coswig, Stadt	2 588	32,5	24,9
14 6 27 020	Diera-Zehren	4 321	8,9	5,7
14 6 27 030	Ebersbach	8 438	6,0	3,8
14 6 27 040	Glaubitz	1 400	15,9	11,7
14 6 27 050	Gröditz, Stadt	2 894	15,5	11,7
14 6 27 060	Großenhain, Stadt	13 036	11,5	7,5
14 6 27 070	Hirschstein	3 457	7,0	4,0
14 6 27 080	Käbschütztal	5 048	7,1	4,4
14 6 27 100	Klipphausen	11 167	9,5	6,0
14 6 27 110	Lampertswalde	6 365	7,2	4,0
14 6 27 130	Lommatzsch, Stadt	6 663	7,0	4,5
14 6 27 140	Meißen, Stadt	3 092	33,8	25,9
14 6 27 150	Moritzburg	4 649	13,4	9,2
14 6 27 170	Niederau	3 526	11,4	7,1
14 6 27 180	Nossen, Stadt	12 274	10,6	5,7
14 6 27 190	Nünchritz	3 128	14,3	9,9
14 6 27 200	Priestewitz	6 129	7,4	3,7
14 6 27 210	Radebeul, Stadt	2 614	47,2	36,7
14 6 27 220	Radeburg, Stadt	5 401	12,9	8,8
14 6 27 230	Riesa, Stadt	5 891	26,2	18,1
14 6 27 240	Röderaue	2 887	8,2	4,4
14 6 27 250	Schönfeld	3 916	8,3	3,6
14 6 27 260	Stauchitz	3 248	9,4	5,6
14 6 27 270	Strehla, Stadt	3 028	10,1	6,6
14 6 27 290	Thiendorf	7 448	7,2	4,4
14 6 27 310	Weinböhla	1 902	25,0	17,5
14 6 27 340	Wülknitz	2 786	11,2	7,6
14 6 27 360	Zeithain	8 162	14,0	9,9
14 6 28	Sächsische Schweiz-Osterzgebirge	165 419	9,9	6,2
14 6 28 010	Altenberg, Stadt	14 589	7,7	4,6
14 6 28 020	Bad Gottleuba-Berggießhübel, Stadt	8 872	7,4	3,8
14 6 28 030	Bad Schandau, Stadt	4 676	6,8	3,5
14 6 28 040	Bahretal	3 646	9,3	5,0
14 6 28 050	Bannewitz	2 576	21,0	14,6
14 6 28 060	Dippoldiswalde, Stadt	10 399	9,6	6,4
14 6 28 070	Dohma	1 953	11,7	8,4
14 6 28 080	Dohna, Stadt	2 859	15,8	8,6
14 6 28 090	Dorfhain	625	10,7	6,7
14 6 28 100	Dürrröhrsdorf-Dittersbach	4 350	9,0	5,6
14 6 28 110	Freital, Stadt	4 045	29,9	22,9
14 6 28 130	Glashütte, Stadt	9 564	6,5	3,6
14 6 28 140	Gohrisch	3 487	5,3	3,0
14 6 28 150	Hartmannsdorf-Reichenau	2 837	5,8	3,0
14 6 28 160	Heidenau, Stadt	1 107	45,9	34,9
14 6 28 170	Hermisdorf/Erzgeb.	2 006	6,1	3,2
14 6 28 190	Hohnstein, Stadt	6 464	5,6	2,8
14 6 28 205	Klingenberg	8 674	6,7	4,0
14 6 28 210	Königstein/Sächs. Schw., Stadt	2 704	12,1	8,0
14 6 28 220	Kreischau	2 892	10,8	7,2
14 6 28 230	Liebstadt, Stadt	3 736	4,6	1,8

-	21,6	2,1	6,8	14 6 26 500
-	0,7	3,8	14,7	14 6 26 510
-	0,6	4,5	13,3	14 6 26 520
-	-	4,3	15,6	14 6 26 530
-	8,1	3,7	9,4	14 6 26 560
-	0,7	4,1	9,8	14 6 26 570
-	0,1	3,0	8,0	14 6 26 580
-	0,8	2,9	7,1	14 6 26 590
-	10,8	4,5	17,9	14 6 26 600
-	0,2	6,2	24,3	14 6 26 610
-	0,3	4,2	11,9	14 6 27
-	0,4	7,6	32,1	14 6 27 010
-	0,8	3,2	8,1	14 6 27 020
-	0,3	2,2	5,7	14 6 27 030
-	1,0	4,2	14,8	14 6 27 040
-	0,0	3,9	15,5	14 6 27 050
-	0,1	3,9	11,3	14 6 27 060
-	0,1	2,9	6,8	14 6 27 070
-	0,6	2,7	6,5	14 6 27 080
-	0,3	3,5	9,2	14 6 27 100
-	0,2	3,2	6,9	14 6 27 110
-	0,2	2,6	6,8	14 6 27 130
-	0,7	7,9	33,1	14 6 27 140
-	0,0	4,2	13,4	14 6 27 150
-	0,3	4,4	11,1	14 6 27 170
-	0,3	4,9	10,3	14 6 27 180
-	0,1	4,4	14,2	14 6 27 190
-	0,1	3,7	7,3	14 6 27 200
-	-	10,5	47,2	14 6 27 210
-	0,3	4,1	12,5	14 6 27 220
-	0,0	8,1	26,2	14 6 27 230
-	0,2	3,8	8,0	14 6 27 240
-	0,0	4,7	8,2	14 6 27 250
-	0,1	3,8	9,3	14 6 27 260
-	0,3	3,5	9,7	14 6 27 270
-	0,2	2,8	7,0	14 6 27 290
-	0,0	7,5	25,0	14 6 27 310
-	0,2	3,6	11,0	14 6 27 340
-	2,1	4,1	11,9	14 6 27 360
-	0,3	3,6	9,6	14 6 28
-	0,4	3,1	7,3	14 6 28 010
-	0,0	3,6	7,4	14 6 28 020
-	0,2	3,2	6,5	14 6 28 030
-	1,6	4,3	7,7	14 6 28 040
-	-	6,3	21,0	14 6 28 050
-	0,1	3,3	9,5	14 6 28 060
-	2,7	3,3	9,0	14 6 28 070
-	0,2	7,2	15,6	14 6 28 080
-	-	4,0	10,7	14 6 28 090
-	0,3	3,4	8,7	14 6 28 100
-	0,2	7,1	29,7	14 6 28 110
-	0,0	2,9	6,5	14 6 28 130
-	0,0	2,3	5,3	14 6 28 140
-	0,1	2,8	5,7	14 6 28 150
-	0,2	11,0	45,8	14 6 28 160
-	0,1	2,9	6,0	14 6 28 170
-	0,1	2,8	5,6	14 6 28 190
-	0,0	2,7	6,7	14 6 28 205
-	0,2	4,1	11,8	14 6 28 210
-	0,0	3,6	10,8	14 6 28 220
-	-	2,7	4,6	14 6 28 230

14 6 28 240	Lohmen	2 590	7,9	4,7
14 6 28 250	Müglitztal	2 101	8,2	4,9
14 6 28 260	Neustadt in Sachsen, Stadt	8 312	11,6	7,6
14 6 28 270	Pirna, Stadt	5 306	29,7	21,4
14 6 28 300	Rabenau, Stadt	3 073	8,4	5,2
14 6 28 310	Rathen, Kurort	356	12,2	6,1
14 6 28 320	Rathmannsdorf	439	11,7	7,2
14 6 28 330	Reinhardtsdorf-Schöna	3 176	5,3	2,9
14 6 28 340	Rosenthal-Bielatal	4 661	4,6	2,2
14 6 28 360	Sebnitz, Stadt	8 823	7,4	3,9
14 6 28 370	Stadt Wehlen, Stadt	1 085	9,3	6,1
14 6 28 380	Stolpen, Stadt	6 089	7,6	4,6
14 6 28 390	Struppen	2 065	11,5	8,2
14 6 28 400	Tharandt, Stadt	7 122	5,7	2,6
14 6 28 410	Wilsdruff, Stadt	8 160	13,5	10,0
14 7 13	Leipzig, Stadt	29 780	54,4	42,2
14 7 29	Leipzig	165 132	16,7	12,5
14 7 29 010	Bad Lausick, Stadt	7 003	10,6	7,2
14 7 29 020	Belgershain	2 280	10,5	6,3
14 7 29 030	Bennewitz	4 680	12,9	9,5
14 7 29 040	Böhlen, Stadt	2 456	27,7	20,5
14 7 29 050	Borna, Stadt	6 244	25,4	20,2
14 7 29 060	Borsdorf	1 564	30,6	24,1
14 7 29 070	Brandis, Stadt	3 489	26,4	20,2
14 7 29 080	Colditz, Stadt	8 409	11,7	7,7
14 7 29 100	Elstertrebnitz	1 166	42,0	39,0
14 7 29 140	Froburg, Stadt	10 851	10,1	6,8
14 7 29 150	Geithain, Stadt	5 471	13,5	8,8
14 7 29 160	Grimma, Stadt	21 825	12,5	8,5
14 7 29 170	Groitzsch, Stadt	7 017	28,7	25,5
14 7 29 190	Großpösna	4 155	17,8	12,3
14 7 29 220	Kitzscher, Stadt	2 904	14,1	11,0
14 7 29 230	Kohren-Sahlis, Stadt	3 680	8,7	5,8
14 7 29 245	Lossatal	11 115	8,8	5,8
14 7 29 250	Machern	3 892	16,4	12,1
14 7 29 260	Markkleeberg, Stadt	3 144	34,3	25,2
14 7 29 270	Markranstädt, Stadt	5 846	19,4	14,4
14 7 29 300	Naunhof, Stadt	3 972	16,8	11,5
14 7 29 320	Neukieritzsch	5 710	34,2	30,5
14 7 29 330	Otterwisch	2 276	8,4	5,4
14 7 29 340	Parthenstein	3 505	16,3	12,5
14 7 29 350	Pegau, Stadt	4 880	15,9	12,0
14 7 29 360	Regis-Breitingen, Stadt	2 637	39,2	35,8
14 7 29 370	Rötha, Stadt	4 616	17,5	12,8
14 7 29 380	Thallwitz	5 310	10,6	7,4
14 7 29 400	Trebsen/Mulde, Stadt	3 503	14,4	10,9
14 7 29 410	Wurzen, Stadt	6 904	15,3	10,6
14 7 29 430	Zwenkau, Stadt	4 630	17,9	13,4
14 7 30	Nordsachsen	202 856	10,9	6,9
14 7 30 010	Arzberg	5 855	6,0	3,5
14 7 30 020	Bad Düben, Stadt	4 581	15,0	10,9
14 7 30 030	Beilrode	9 332	6,0	3,1
14 7 30 045	Belgern-Schildau, Stadt	15 898	6,4	3,4
14 7 30 050	Cavertitz	6 916	5,5	2,8
14 7 30 060	Dahlen, Stadt	7 187	7,2	4,1
14 7 30 070	Delitzsch, Stadt	8 592	20,6	15,6
14 7 30 080	Doberschütz	7 780	10,2	7,0
14 7 30 090	Dommitzsch, Stadt	3 044	10,4	6,2
14 7 30 100	Dreiheide	3 361	7,2	3,8
14 7 30 110	Eilenburg, Stadt	4 684	25,9	18,7
14 7 30 120	Elsnig	3 690	7,6	4,5

-	0,9	3,3	7,0	14 6 28 240
-	0,0	3,3	8,2	14 6 28 250
-	0,8	4,0	10,8	14 6 28 260
-	1,0	8,3	28,8	14 6 28 270
-	0,1	3,2	8,2	14 6 28 300
-	-	6,1	12,2	14 6 28 310
-	0,1	4,5	11,6	14 6 28 320
-	0,5	2,4	4,8	14 6 28 330
-	0,1	2,4	4,5	14 6 28 340
-	0,0	3,5	7,4	14 6 28 360
-	0,3	3,2	9,0	14 6 28 370
-	0,1	3,0	7,5	14 6 28 380
-	1,4	3,3	10,1	14 6 28 390
-	0,1	3,1	5,6	14 6 28 400
-	0,5	3,5	13,0	14 6 28 410
-	0,4	12,1	54,0	14 7 13
-	3,3	4,1	13,4	14 7 29
-	0,1	3,3	10,5	14 7 29 010
-	-	4,2	10,5	14 7 29 020
-	0,5	3,4	12,4	14 7 29 030
-	1,1	7,2	26,6	14 7 29 040
-	4,8	5,3	20,6	14 7 29 050
-	-	6,6	30,6	14 7 29 060
-	2,6	6,2	23,8	14 7 29 070
-	0,9	4,0	10,8	14 7 29 080
-	31,8	3,0	10,2	14 7 29 100
-	1,4	3,3	8,7	14 7 29 140
-	1,2	4,6	12,2	14 7 29 150
-	0,5	4,0	12,0	14 7 29 160
-	19,4	3,1	9,3	14 7 29 170
-	0,2	5,5	17,6	14 7 29 190
-	2,5	3,1	11,6	14 7 29 220
-	0,1	2,9	8,7	14 7 29 230
-	1,5	3,0	7,3	14 7 29 245
-	0,6	4,2	15,7	14 7 29 250
-	1,3	9,1	33,0	14 7 29 260
-	0,1	5,0	19,3	14 7 29 270
-	-	5,3	16,8	14 7 29 300
-	17,8	3,8	16,5	14 7 29 320
-	1,4	3,0	7,0	14 7 29 330
-	4,8	3,9	11,5	14 7 29 340
-	5,1	3,9	10,8	14 7 29 350
-	25,7	3,4	13,5	14 7 29 360
-	0,7	4,7	16,7	14 7 29 370
-	1,8	3,2	8,7	14 7 29 380
-	2,6	3,4	11,8	14 7 29 400
-	0,2	4,7	15,2	14 7 29 410
-	2,8	4,5	15,1	14 7 29 430
-	0,5	4,0	10,4	14 7 30
-	0,1	2,5	5,9	14 7 30 010
-	0,2	4,1	14,9	14 7 30 020
-	0,2	2,9	5,8	14 7 30 030
-	0,2	3,0	6,2	14 7 30 045
-	0,1	2,7	5,4	14 7 30 050
-	0,0	3,1	7,2	14 7 30 060
-	0,9	5,0	19,6	14 7 30 070
-	1,5	3,1	8,7	14 7 30 080
-	0,5	4,2	10,0	14 7 30 090
-	0,2	3,4	7,0	14 7 30 100
-	0,0	7,1	25,8	14 7 30 110
-	0,2	3,1	7,4	14 7 30 120

14 7 30 140	Jesewitz	5 244	8,3	4,8
14 7 30 150	Krostitz	4 321	10,5	6,8
14 7 30 160	Laußig	10 340	6,6	3,6
14 7 30 170	Liebschützberg	6 866	6,6	3,5
14 7 30 180	Löbnitz	3 739	17,6	13,2
14 7 30 190	Mockrehna	11 582	6,0	3,2
14 7 30 200	Mügeln, Stadt	5 508	13,2	9,3
14 7 30 210	Naundorf	3 692	8,1	4,9
14 7 30 230	Oschatz, Stadt	5 544	20,1	14,5
14 7 30 250	Rackwitz	3 585	13,7	9,0
14 7 30 270	Schkeuditz, Stadt	8 147	29,6	14,6
14 7 30 280	Schönwölkau	4 941	8,2	5,0
14 7 30 300	Taucha, Stadt	3 323	26,3	20,8
14 7 30 310	Torgau, Stadt	10 281	14,0	9,8
14 7 30 320	Trossin	7 968	4,1	1,9
14 7 30 330	Wermsdorf	10 462	7,8	4,4
14 7 30 340	Wiedemar	9 555	12,4	7,7
14 7 30 360	Zschepplin	6 836	7,3	4,7

1) Die hier nachgewiesene "Siedlungs- und Verkehrsfläche" dient der Berechnung des Nachhaltigkeitsindikators "Anstieg der Siedlungs- und Verkehrsfläche". Sie wird berechnet aus der Summe von "Siedlung" und "Verkehr" abzüglich der Summe aus "Bergbaubetrieb" und "Tagebau, Grube, Steinbruch".

-	0,1	3,5	8,2	14 7 30 140
-	0,1	3,7	10,4	14 7 30 150
-	0,6	3,0	6,0	14 7 30 160
-	0,2	3,2	6,4	14 7 30 170
-	5,7	4,4	11,9	14 7 30 180
-	0,0	2,8	6,0	14 7 30 190
-	2,3	3,9	11,0	14 7 30 200
-	0,5	3,2	7,6	14 7 30 210
-	0,1	5,6	20,0	14 7 30 230
-	0,1	4,7	13,6	14 7 30 250
-	0,2	15,0	29,4	14 7 30 270
-	0,6	3,2	7,5	14 7 30 280
-	1,6	5,5	24,7	14 7 30 300
-	0,1	4,2	13,9	14 7 30 310
-	0,1	2,2	4,0	14 7 30 320
-	0,8	3,4	7,0	14 7 30 330
-	0,2	4,6	12,2	14 7 30 340
-	0,7	2,6	6,7	14 7 30 360

6.3 Gemeinden, Bevölkerung, Fläche für Siedlung und Verkehr nach Kreistypen und Gemeindegrößenklassen

Kreistypen Gemeindegrößenklassen	Gemeinden	Bevölke- rung ¹⁾	Bodenfläche insgesamt	Siedlung und Verkehr
	Anzahl	1 000		
Sachsen	422	4 084	1 844 997	266 397
nach Kreistypen				
Kreisfreie Großstädte	3	1 353	84 734	39 996
Städtische Kreise	93	672	277 770	39 660
Ländliche Kreise mit Verdichtungsansätzen	243	1 602	1 068 497	133 103
Dünn besiedelte ländliche Kreise	83	458	413 996	53 637
nach Gemeindegrößenklassen				
unter 2 000 Einwohner	89	124	222 223	19 526
2 000 - 5 000 Einwohner	165	541	627 528	65 932
5 000 - 10 000 Einwohner	99	683	513 729	62 445
10 000 - 20 000 Einwohner	43	607	242 283	40 407
20 000 - 50 000 Einwohner	20	564	127 277	28 032
50 000 - 100 000 Einwohner	3	212	27 222	10 059
100 000 - 200 000 Einwohner	-	-	-	-
200 000 - 500 000 Einwohner	1	249	22 105	9 927
500 000 und mehr Einwohner	2	1 104	62 629	30 069

1) Bevölkerung zum 31.12.2016

2) Die hier nachgewiesene "Siedlungs- und Verkehrsfläche" dient der Berechnung des Nachhaltigkeitsindikators "Anstieg der Siedlungs- und Verkehrsfläche". Sie wird berechnet aus der Summe von "Siedlung" und "Verkehr" abzüglich der Summe aus "Bergbaubetrieb" und "Tagebau, Grube, Steinbruch".

2017

Darunter				Nachrichtlich: Siedlungs- und Verkehrsfläche ²⁾	Kreistypen Gemeindegrößenklassen
davon					
Siedlung zusammen	darunter		Verkehr		
	Bergbau- betrieb	Tagebau, Grube, Steinbruch			
(10000)	(14000)	(15000)	(20000)		
ha					
185 369	-	20 214	81 028	246 182	Sachsen
30 958	-	272	9 038	39 724	Kreisfreie Großstädte
26 915	-	568	12 745	39 092	Städtische Kreise
90 411	-	13 055	42 692	120 048	Ländliche Kreise mit Verdichtungsansätzen
37 084	-	6 319	16 553	47 318	Dünn besiedelte ländliche Kreise
12 298	-	2 589	7 228	16 937	unter 2 000 Einwohner
43 783	-	8 677	22 149	57 254	2 000 - 5 000 Einwohner
42 249	-	5 427	20 196	57 018	5 000 - 10 000 Einwohner
28 073	-	1 807	12 334	38 600	10 000 - 20 000 Einwohner
20 275	-	573	7 757	27 460	20 000 - 50 000 Einwohner
7 733	-	870	2 326	9 188	50 000 - 100 000 Einwohner
-	-	-	-	-	100 000 - 200 000 Einwohner
7 881	-	21	2 046	9 907	200 000 - 500 000 Einwohner
23 077	-	251	6 992	29 818	500 000 und mehr Einwohner

6.4 Fläche für Siedlung und Verkehr 2016 und 2017 nach regionaler Gliederung

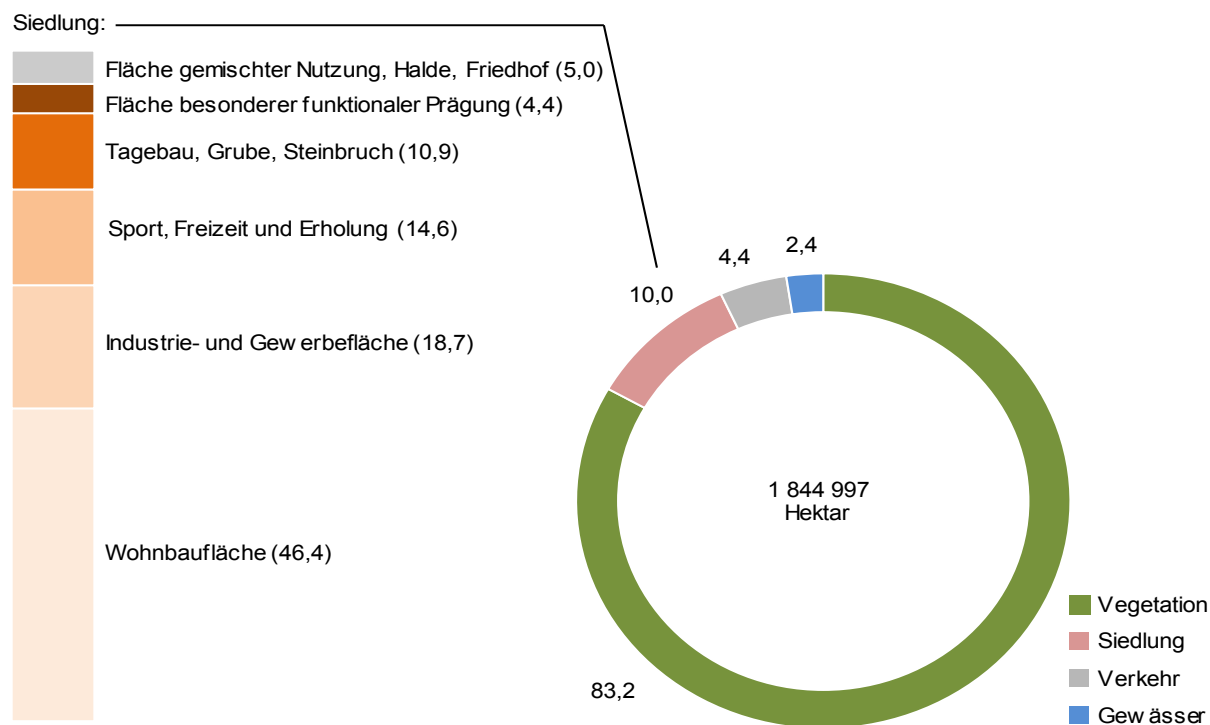
Schl.- Nr.	Regionale Gliederung	Jahr	Bodenfläche insgesamt		
				Siedlung und Verkehr	
					Siedlung zusammen
14	Sachsen	2016		265 435	184 536
		2017		266 397	185 369
		%		0,4	0,5
14 5 11	Chemnitz, Stadt	2016		9 892	7 863
		2017		9 927	7 881
		%		0,4	0,2
14 5 21	Erzgebirgskreis	2016		22 144	14 580
		2017		22 249	14 650
		%		0,5	0,5
14 5 22	Mittelsachsen	2016		23 879	15 617
		2017		24 041	15 765
		%		0,7	0,9
14 5 23	Vogtlandkreis	2016		16 401	10 423
		2017		16 441	10 461
		%		0,2	0,4
14 5 24	Zwickau	2016		17 251	12 105
		2017		17 411	12 265
		%		0,9	1,3
14 6 12	Dresden, Stadt	2016		13 830	10 454
		2017		13 881	10 501
		%		0,4	0,4
14 6 25	Bautzen	2016		30 820	21 300
		2017		30 914	21 390
		%		0,3	0,4
14 6 26	Görlitz	2016		31 891	23 504
		2017		31 543	23 153
		%		-1,1	-1,5
14 6 27	Meißen	2016		17 786	11 727
		2017		17 860	11 809
		%		0,4	0,7
14 6 28	Sächsische Schweiz-Osterzgebirge	2016		16 214	10 213
		2017		16 295	10 279
		%		0,5	0,6
14 7 13	Leipzig, Stadt	2016		16 063	12 452
		2017		16 188	12 577
		%		0,8	1,0
14 7 29	Leipzig	2016		27 704	20 877
		2017		27 551	20 708
		%		-0,6	-0,8
14 7 30	Nordsachsen	2016		21 559	13 420
		2017		22 094	13 931
		%		2,5	3,8

1) Die hier 1) Die hier nachgewiesene "Siedlungs- und Verkehrsfläche". 5 "Anstieg der Siedlungs- und Verkehrsfläche". 5 "Anstieg der Siedlungs- und Verkehrsfläche". 5 "Anstieg der Siedlungs- und Verkehrsfläche". 5 "Anstieg der Siedlungs- und Verkehrsfläche". 5 "Anstieg der Siedlungs- und Verkehrsfläche".

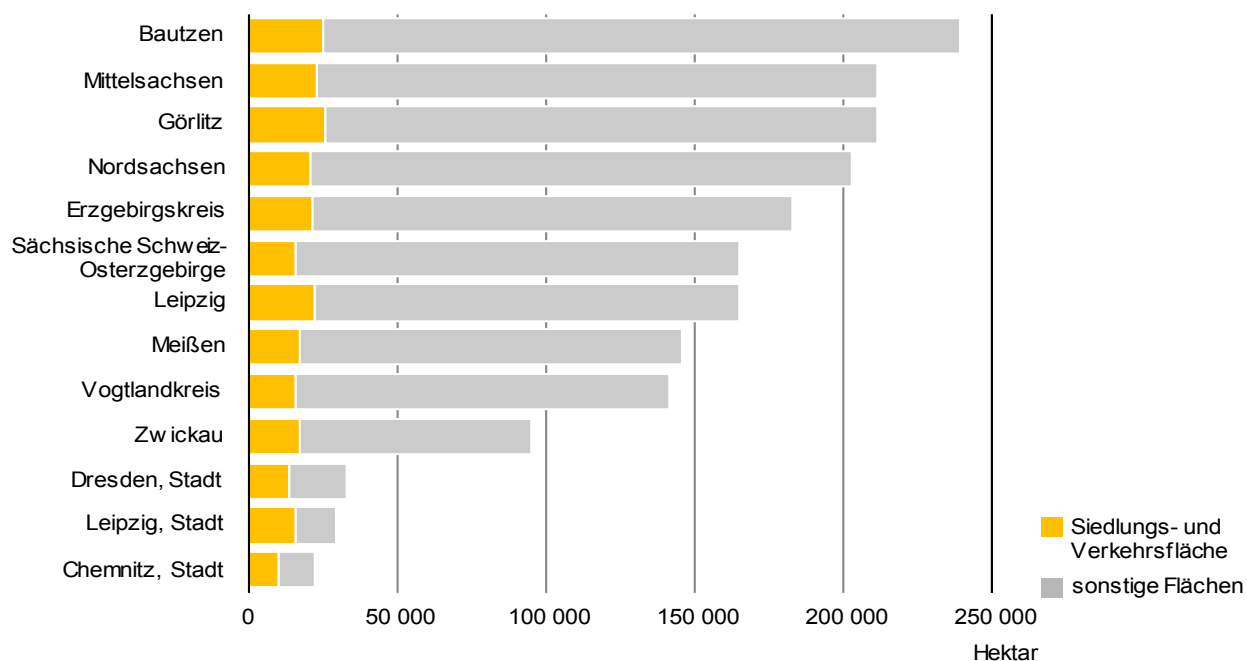
Darunter			Nachrichtlich: Siedlungs- und Verkehrsfläche ¹⁾	Schl.-Nr.
davon				
darunter		Verkehr		
Bergbaubetrieb	Tagebau, Grube, Steinbruch			
(14000)	(15000)	(20000)		
ha				
1 844 999	21 065	80 900	244 370	14
1 844 997	20 214	81 028	246 182	
0,0	-4,0	0,2	0,7	
22 105	21	2 029	9 871	14 5 11
22 105	21	2 046	9 907	
0,0	-	0,9	0,4	
182 790	271	7 564	21 873	14 5 21
182 791	271	7 599	21 978	
0,0	0,0	0,5	0,5	
211 685	901	8 262	22 978	14 5 22
211 685	899	8 277	23 142	
0,0	-0,2	0,2	0,7	
141 243	261	5 977	16 140	14 5 23
141 242	261	5 981	16 181	
0,0	0,0	0,1	0,3	
94 979	299	5 146	16 953	14 5 24
94 979	298	5 146	17 114	
0,0	-0,4	0,0	1,0	
32 848	135	3 377	13 696	14 6 12
32 848	135	3 381	13 746	
0,0	0,0	0,1	0,4	
239 560	5 507	9 520	25 313	14 6 25
239 560	5 499	9 524	25 415	
0,0	-0,1	0,0	0,4	
211 142	6 002	8 387	25 888	14 6 26
211 141	5 320	8 390	26 222	
0,0	-11,4	0,0	1,3	
145 459	502	6 059	17 284	14 6 27
145 459	504	6 051	17 356	
-	0,4	-0,1	0,4	
165 418	485	6 001	15 730	14 6 28
165 419	485	6 016	15 810	
0,0	0,1	0,2	0,5	
29 780	116	3 612	15 947	14 7 13
29 780	117	3 611	16 071	
0,0	0,0	0,0	0,8	
165 132	5 587	6 827	22 117	14 7 29
165 132	5 407	6 843	22 144	
0,0	-3,2	0,2	0,1	
202 856	979	8 139	20 580	14 7 30
202 856	999	8 163	21 096	
0,0	2,0	0,3	2,5	

Die "Siedlungs- und Verkehrsfläche" dient der Berechnung des Nachhaltigkeitsindikators und Verkehrsfläche". Sie wird berechnet aus der Summe von "Siedlung" und "Verkehr" aus "Bergbaubetrieb" und "Tagebau, Grube, Steinbruch".

Abb. 1 Bodenfläche am 31. Dezember 2017 nach Nutzungsarten
in Prozent

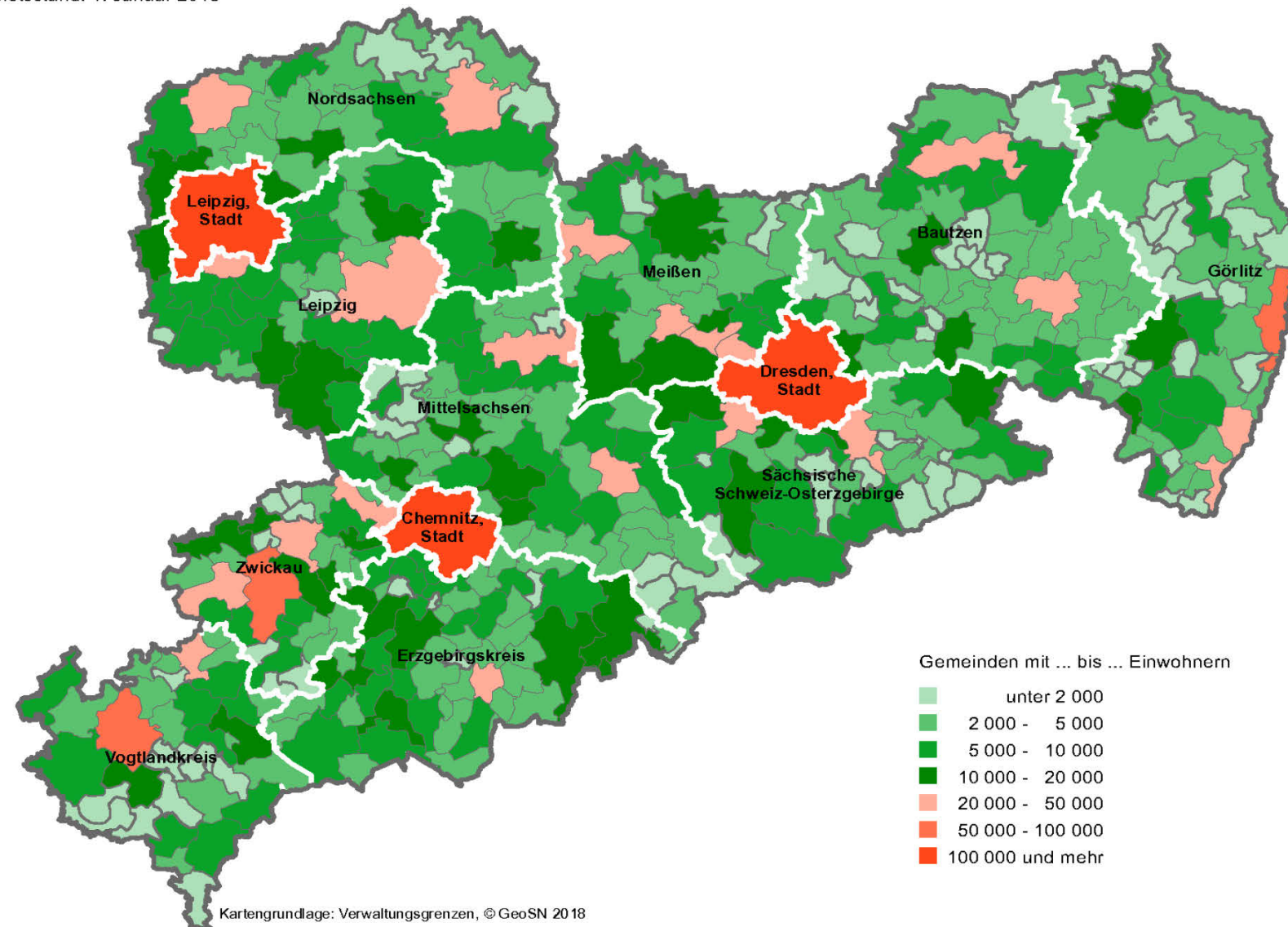


**Abb. 2 Siedlungs- und Verkehrsfläche und sonstige Flächen am 31. Dezember 2017
nach Kreisfreien Städten und Landkreisen**



[Inhalt](#)
Abb. 3 Gemeindegrößenklassen am 1. Januar 2018

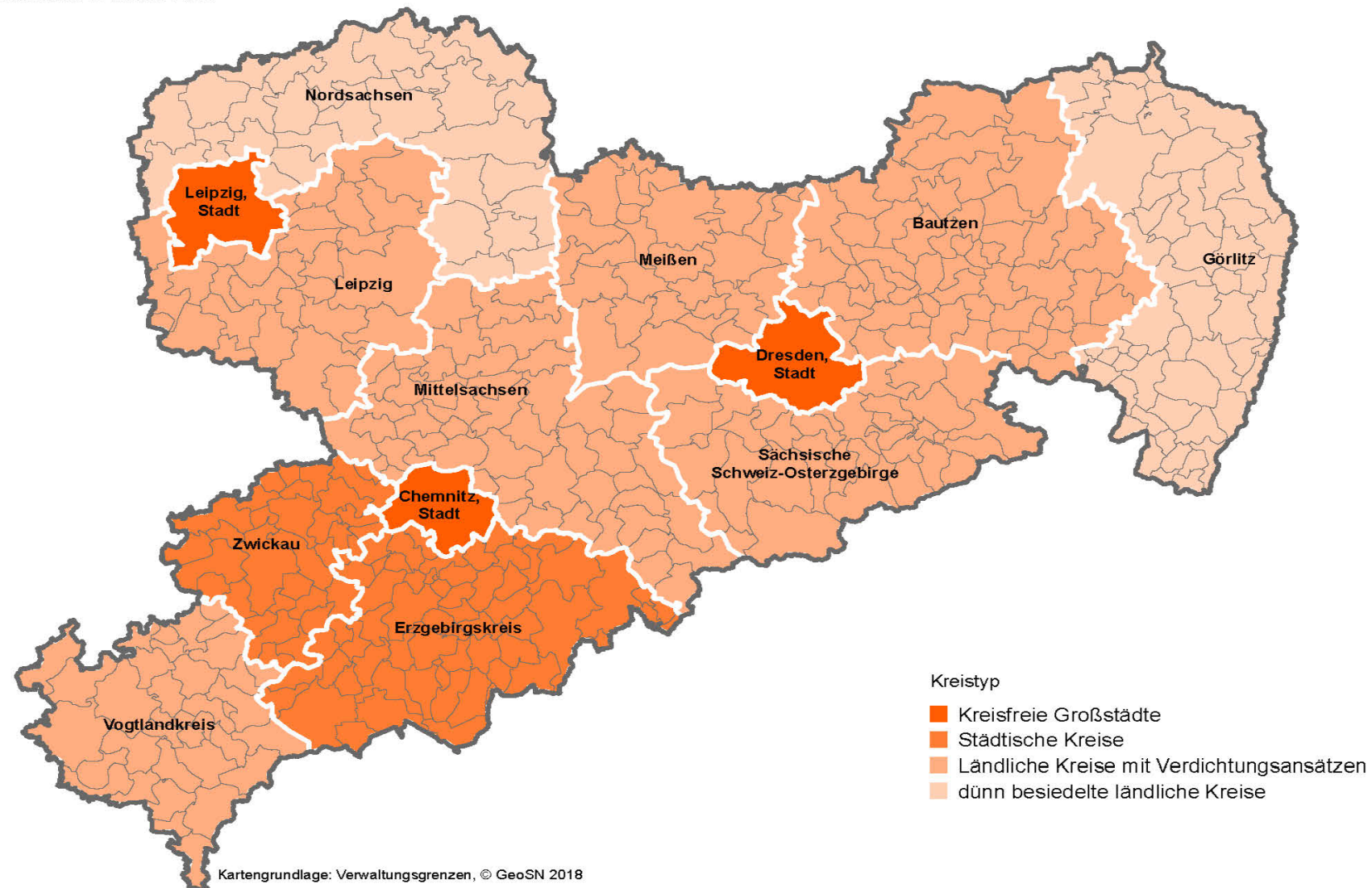
Gebietsstand: 1. Januar 2018



[Inhalt](#)

Abb. 4 Siedlungsstrukturelle Kreistypen am 1. Januar 2018

Gebietsstand: 1. Januar 2018



Flächenerhebung nach Art der tatsächlichen Nutzung



Erscheinungsfolge: Jährlich
Erschienen am 08.11.2017

Ihr Kontakt zu uns:
www.destatis.de/kontakt
Telefon: +49 (0) 611/75 24 05

Kurzfassung

1 Allgemeine Angaben zur Statistik

Seite 4

- *Berichtszeitraum/-zeitpunkt:* 31. Dezember des Erhebungsjahres
- *Periodizität:* Jährlich

2 Inhalte und Nutzerbedarf

Seite 4

- *Inhalte der Statistik:* Die Statistik ermöglicht flächendeckend Aussagen zur Entwicklung der Flächennutzung bis zur Ebene der Gemeinden. Das gemeinsame Datenangebot von Bund und Ländern umfasst 28 Nutzungsarten nach dem Amtlichen Liegenschaftskataster-Informationssystem (ALKIS-Nutzungsartenkatalog; Grundlage: GeoInfoDok Version 6.0, siehe Anlage 1 und 2).
- *Nutzerbedarf:* Die Erhebung liefert Informationen für raumordnungs- und umweltrelevante Entscheidungen auf Bundes-, Länder- und Gemeindeebene (z. B. für die Nachhaltigkeitsstrategie der Bundesregierung). Dies betrifft insbesondere auch die Entwicklung der Siedlungs- und Verkehrsfläche. Auch auf europäischer und globaler Ebene bestehen Datenanforderungen, die aktuell aus der amtlichen Flächenstatistik bedient werden.

3 Methodik

Seite 5

- *Konzept der Datengewinnung:* Die Daten wurden 2016 erstmals durch Auswertung nach dem ALKIS-Nutzungsartenkatalog gewonnen. Bis zum Erhebungsjahr 2015 basierte der Nutzungsartenkatalog auf der Nomenklatur der Automatisierten Liegenschaftsbücher (ALB).
- *Vorbereitung und Durchführung:* Die für die Liegenschaftskataster zuständigen Stellen erstellen mindestens den bundeseinheitlich definierten Merkmalskatalog aus ALKIS und übermitteln diesen an die Statistischen Ämter der Länder. Darüber hinaus können auf Landesebene weitere Merkmale aus ALKIS übermittelt werden.
- *Datenaufbereitung:* Die übermittelten Daten werden in den Statistischen Ämtern der Länder in einem bundeseinheitlichen Aufbereitungsprogramm verarbeitet, auf ihre Plausibilität hin geprüft, exportiert und abschließend in ein bundeseinheitliches Tabellierungsprogramm eingespielt und tabelliert. Aufgrund der langen Umstellungsphase (2003 bis 2015) von ALB nach ALKIS mussten die meisten Länder Rückmigrationen von ALKIS nach ALB bis zum Erhebungsjahr 2015 vornehmen. Auf Landesebene haben sich bei der Migration zum einen geänderte Flächenwerte auf Gemeindeebene und zum anderen unterschiedliche Voraussetzungen bei der Rückmigration ergeben, z. B. die unterschiedliche Tiefe der geführten Nutzungsarten. Auf Bundesebene hat die lange Migrationsphase die Erstellung der Flächenerhebung und dem damit verbundenen Indikator zur täglichen Flächenneuinanspruchnahme erschwert.

4 Genauigkeit und Zuverlässigkeit

Seite 6

- *Qualitative Gesamtbewertung der Genauigkeit:* Durch die im Jahr 2016 bundesweit abgeschlossene Umstellung vom Nutzungsartenverzeichnis des Automatisierten Liegenschaftsbuchs auf den ALKIS-basierten Nutzungsartenkatalog ist ein wichtiger Schritt in Richtung Steigerung der Datenqualität und nationaler Harmonisierung von Flächendaten vollzogen worden. Zudem konnte der Umfang der bundesweit einheitlich darstellbaren Nutzungsarten ausgeweitet werden. Technische Ausgabe- und Verarbeitungsprozesse konnten im Rahmen der ALKIS-Umstellung auch im Statistikbereich einheitlich umgesetzt werden.
- *Stichprobenbedingte Fehler:* Bei der Flächenstatistik handelt es sich um eine Vollerhebung. Stichprobenbedingte Fehler fallen somit nicht an.
- *Nicht-Stichprobenbedingte Fehler:* Antwortausfälle treten bei der Flächenstatistik nicht auf. Fehlerhafte Meldungen werden im Rahmen der PL-Prüfungen bereinigt.

5 Aktualität und Pünktlichkeit

Seite 7

- *Aktualität:* Die Zeitspanne zwischen Berichtszeitpunkt und Veröffentlichung der Daten beträgt für die Publikation der Bundesergebnisse derzeit 10,5 Monate.
- *Pünktlichkeit:* Die Ergebnisse werden pünktlich veröffentlicht.

6 Vergleichbarkeit

Seite 7

- *Räumliche Vergleichbarkeit:* Die Flächenerhebung wird aktuell für alle Bundesländer und für Deutschland basierend auf derselben Datengrundlage, den gleichen Definitionen und demselben Verfahren durchgeführt. Die Ergebnisse der einzelnen Bundesländer sind daher räumlich vergleichbar. Auf internationaler Ebene ist die Vergleichbarkeit bisher eingeschränkt, weil es in anderen Ländern andere Definitionen für die Merkmalsabgrenzungen gibt bzw. andersartige Nutzungsartensystematiken zur Untergliederung der Landschaft angewendet werden.
- *Zeitliche Vergleichbarkeit:* Erhebungsgrundlage für die Flächenerhebung nach Art der tatsächlichen Nutzung stellt seit 2016 das Amtliche Liegenschaftskataster-Informationssystem (ALKIS) dar. Mit der

neuen Erhebungsgrundlage wurde der bundesweit vereinbarte Nutzungskatalog verändert und erweitert. Vor 2016 basierte die Erhebung auf einer Auswertung des Liegenschaftskatasters, zuletzt der Automatisierten Liegenschaftsbücher (ALB) bzw. bei Ländern, die bereits vorher auf ALKIS umgestellt haben, auf Rückmigration in die ALB-Systematik. Durch die Änderung der Erfassungsgrundlage ist die Vergleichbarkeit der Daten ab 2016 mit den Vorjahren aus methodischen Gründen erheblich eingeschränkt.

7 Kohärenz

Seite 7

- *Statistikübergreifende Kohärenz:* Die Ergebnisse der Flächenstatistik und der Bodennutzungshaupterhebung weichen aufgrund methodischer Unterschiede deutlich voneinander ab: Bei der Flächenerhebung handelt es sich um eine jährliche Vollerhebung zu einem Stichtag. Dagegen basiert die ebenfalls jährliche Bodennutzungshaupterhebung auf einer Befragung landwirtschaftlicher Betriebe mit Abschneidegrenze und der Auswertung von Verwaltungsdaten. Die beiden Erhebungen haben unterschiedliche Zielsetzungen: Die Flächenerhebung differenziert nach dem Belegenheitsprinzip flächendeckend die Bodennutzung einer administrativen Verwaltungseinheit, wohingegen die Bodennutzungshaupterhebung die Flächen unabhängig von ihrer administrativen Zuordnung einem Betriebssitz zugeordnet, in erster Linie zur Differenzierung der von landwirtschaftlichen Betrieben in einem Berichtsjahr bewirtschafteten Flächen.

8 Verbreitung und Kommunikation

Seite 8

- *Verbreitungswege:* Die Ergebnisse der Flächenstatistik werden in den einschlägigen Fachveröffentlichungen von Bund und Ländern veröffentlicht. Zudem finden sich die Ergebnisse in der Regionaldatenbank der amtlichen Statistik RegioStat.
- *Methodenpapiere/Dokumentation der Methodik:* Alle wissenschaftlichen Einzelheiten zum Abbild der Bodennutzung in den amtlichen Liegenschaftskatastern, auf die sich die Flächenstatistik stützt, sind der folgenden Publikation der Arbeitsgemeinschaft der Vermessungsverwaltungen der Länder der Bundesrepublik Deutschland (AdV) zu entnehmen: Für die Zeitreihen bis 2015: Katalog der tatsächlichen Nutzungsarten im Liegenschaftskataster und ihre Begriffsbestimmungen, 2011 (AdV-Nutzungsartenkatalog). Ab 2016: AdV-Nutzungsartenkatalog unter GeoInfoDok 6.0.1. Beide Publikationen finden Sie unter <http://www.adv-online.de/Startseite/>. In Anlage 1 ist ein Auszug aus der aktuellen Veröffentlichung.

9 Sonstige fachstatistische Hinweise

Seite 9

"Fläche für Siedlung und Verkehr" und "versiegelte Fläche" können nicht gleichgesetzt werden, da in die Fläche für Siedlung und Verkehr auch unbebaute und nicht versiegelte Flächen eingehen, z. B. Sport-, Freizeit- und Erholungsflächen.

1 Allgemeine Angaben zur Statistik

1.1 Grundgesamtheit

Bodenflächen nach Nutzungsarten auf Ebene der Gemarkungen.

1.2 Statistische Einheiten (Darstellungs- und Erhebungseinheiten)

Die Erhebungseinheiten sind die Gemarkungen und die Darstellungseinheiten sind die Gemeinden.

1.3 Räumliche Abdeckung

Flächendeckend für die Bundesrepublik Deutschland gegliedert nach Bund, Ländern, Regierungsbezirken, Regionen (nur Baden-Württemberg und Bayern), Kreisen, Gemeindeverbänden und Gemeinden.

1.4 Berichtszeitraum/-zeitpunkt

31. Dezember des Erhebungsjahres

1.5 Periodizität

Jährlich (seit 2009), davor vierjährlich (1980 bis 2008, in den neuen Ländern seit 1992). Ergänzend wurde die Siedlungs- und Verkehrsfläche von 2001 bis 2007 jährlich erhoben.

1.6 Rechtsgrundlagen und andere Vereinbarungen

- Agrarstatistikgesetz (AgrStatG) in der Fassung der Bekanntmachung vom 17. Dezember 2009 (BGBl. I S. 3886)
- Bundesstatistikgesetz (BStatG) in der Fassung der Bekanntmachung vom 20. Oktober 2016 (BGBl. I S. 2394)

in der jeweils aktuellen Fassung.

1.7 Geheimhaltung

1.7.1 Geheimhaltungsvorschriften

Die Flächennutzungen der Gemeinden sind allgemein zugänglich. Es handelt sich somit um keine vertraulichen Angaben, die geschützt werden müssten. Daher entfallen die Geheimhaltungsvorschriften, wie sie im Bundesstatistikgesetz festgelegt sind.

1.7.2 Geheimhaltungsverfahren

Bei der Flächenerhebung kommen keine Geheimhaltungsverfahren zum Einsatz.

1.8 Qualitätsmanagement

1.8.1 Qualitätssicherung

Im Prozess der Statistikerstellung wird in Bund und Ländern die Plausibilität der Daten geprüft, die administrativen Quellen entstammen.

Die Vorbereitung und Durchführung der Datengewinnung sowie bei der Datenaufbereitung werden bundeseinheitlich durchgeführt. Diese Maßnahmen dienen zur Sicherung der Qualität der Ergebnisse. Zusätzlich bestehen regelmäßige Kontakte zur Arbeitsgemeinschaft der Vermessungsverwaltungen der Länder, um grundsätzliche methodische Fragestellungen zu klären.

1.8.2 Qualitätsbewertung

Durch die im Jahr 2016 bundesweit abgeschlossene Umstellung vom Nutzungsartenverzeichnis des Automatisierten Liegenschaftsbuchs auf den ALKIS-basierten neuen Nutzungsartenkatalog ist ein wichtiger Schritt in Richtung der Steigerung der Datenqualität und nationaler Harmonisierung von Flächendaten vollzogen worden. Zudem konnte der Umfang der bundesweit darstellbaren Nutzungsarten für die Statistik ausgeweitet werden. Die Flächenerhebung nach Art der tatsächlichen Nutzung weist somit eine hohe Qualität auf.

2 Inhalte und Nutzerbedarf

2.1 Inhalte der Statistik

2.1.1 Inhaltliche Schwerpunkte der Statistik

Im Rahmen der Flächenstatistik können von der Bundesebene bis hinunter auf die Gemeindeebene die Flächennutzungsarten mit den dazugehörigen Flächengrößen bzw. -anteilen ausgewiesen werden. Für regional- und stadtplanerische Vorhaben ist diese Information eine Grundlage für raumwirksame Entscheidungen wie z. B. die Ausweisung von Baugebieten.

Aggregiert auf Bundesebene ergeben sich wichtige Informationen, die in politische Entscheidungsprozesse einbezogen sind. So verfolgt die nationale Nachhaltigkeitsstrategie das Ziel, die Inanspruchnahme neuer Flächen für Siedlungs- und Verkehrszwecke bis zum Jahr 2030 auf unter 30 Hektar pro Tag zu begrenzen.

2.1.2 Klassifikationssysteme

Einzelheiten zur Systematik der Flächennutzung sind den folgenden Publikationen der Arbeitsgemeinschaft der Vermessungsverwaltungen der Länder der Bundesrepublik Deutschland (AdV) zu entnehmen:

- Bis 2015: Katalog der tatsächlichen Nutzungsarten im Liegenschaftskataster und ihre Begriffsbestimmungen, 2011 (AdV-Nutzungsartenkatalog).
- Seit 2016: AdV-Nutzungsartenkatalog unter GeoInfoDok 6.0.1 .

Anlage 1 enthält einen Auszug aus der aktuellen Veröffentlichung.

2.1.3 Statistische Konzepte und Definitionen

Das aktuelle gemeinsame Datenangebot von Bund und Ländern umfasst 28 Bodennutzungsarten (siehe auch Nutzungsartenkatalog der AdV). Das neue Datenangebot ermöglicht eine detailliertere Auswertung sowohl für die amtliche Flächenstatistik als auch für weitere Datennutzer auf nationaler und internationaler Ebene (z. B. für das Statistische Amt der Europäischen Union (Eurostat) oder die Food and Agriculture Organization der Vereinten Nationen (FAO)).

2.2 Nutzerbedarf

Die Erhebung liefert Grundlageninformationen zur Flächennutzung, insbesondere für raumordnungs- und umweltrelevante Entscheidungen auf Bundes-, Länder- und Gemeindeebene (z. B. für die Nachhaltigkeitsstrategie der Bundesregierung). Hauptnutzer sind:

- Bundesministerium für Verkehr und digitale Infrastruktur (BMVI),
- Bundesinstitut für Bau-, Stadt- und Raumforschung (BBSR),
- Bundesministerium für Umwelt, Naturschutz und Bau- und Reaktorsicherheit (BMUB),
- Umweltbundesamt (UBA).

Auf europäischer und globaler Ebene bestehen Datenanforderungen, die aktuell aus der amtlichen Flächenstatistik bedient werden. Darunter fällt die von Eurostat im dreijährigen Zyklus durchgeführte LUCAS-Geländepunktstichprobe mit ergänzenden tabellarischen Abfragen (Land Use/Cover Area frame statistical Survey). Diese hat zum Ziel, EU-weit harmonisierte Flächenschätzungen zu Landbedeckung und Landnutzung als Entscheidungs- und Planungsgrundlage auf EU-Ebene zu erheben. Auch andere EU-Fachressorts und deren Generaldirektionen (DG), zum Beispiel DG-Environment, DG-Clima und DG-Regio, greifen auf die LUCAS-Daten zurück. Ergänzend zur eigenen Stichprobenkartierung sammelt Eurostat seit 2016 aggregierte Daten zu Landbedeckung und -nutzung von den Mitgliedstaaten auf Regierungsebene, die tabellarisch je nach Verfügbarkeit aus nationalen Datenquellen direkt abgeleitet werden. Für Deutschland werden diese Daten aus der amtlichen Flächenstatistik sowie für Aussagen zu den landwirtschaftlichen Flächen aus der Bodennutzungshaupterhebung zusammengestellt.

2.3 Nutzerkonsultation

Die Vertreter der Hauptnutzer (Bundesministerium für Verkehr und digitale Infrastruktur, Bundesministerium für Umwelt, Naturschutz, Bau- und Reaktorsicherheit, Bundesinstitut für Bau-, Stadt- und Raumforschung sowie der Arbeitsgemeinschaft der Vermessungsverwaltungen der Länder der Bundesrepublik Deutschland) nehmen regelmäßig an Besprechungen mit den Referenten der Statistischen Ämter des Bundes und der Länder über "Land- und Forstwirtschaft, Bodennutzung, Fischerei" teil, um entsprechend dem Nutzerbedarf Einfluss auf die Bereitstellung möglichst differenzierter, bundesweit homogener und aktueller Daten zur Bodennutzung zu nehmen.

Geplant ist auch eine Bund-Länder-Veröffentlichung zur Flächenerhebung. Diese soll eine inhaltlich umfassende bundesweite Ergebniserstellung der "Flächenerhebung nach Art der tatsächlichen Nutzung" mit Hilfe eines Web-basierten Flächenstatistik-Atlases auf Ebene der Gemeinden umfassen.

Auswertungen von Satellitenbilddaten sollen zusätzliche Erkenntnisgewinne zu flächenbezogenen Fragestellungen liefern, um nationale und internationale Datenanforderungen besser bedienen zu können.

3 Methodik

3.1 Konzept der Datengewinnung

Bei der Flächenstatistik handelt es sich um eine Sekundärerhebung. Auskunftspflichtig sind die nach Landesrecht für die Führung des Liegenschaftskatasters zuständigen Stellen (Vermessungs- und Katasterverwaltungen). Die Daten werden durch die Auswertung des Amtlichen Liegenschaftskataster-Informationssystems (ALKIS) der Länder gewonnen. Bis 2015 erfolgte die Datengewinnung durch die Auswertung der Automatisierten Liegenschaftsbücher (ALB) bzw. bei Ländern, die bereits vorher auf ALKIS umgestellt haben, durch Rückmigration in die ALB-Systematik.

3.2 Vorbereitung und Durchführung der Datengewinnung

Die Berichtspflichtigen erstellen einen bundeseinheitlich definierten Auszug aus ALKIS und übermitteln diesen mit Hilfe des CORE.reporters an die Statistischen Ämter der Länder. Darüber hinaus erhalten einige Länder detailliertere Angaben zu den Nutzungsarten.

Weiterhin werden sogenannte Belegungskennzeichen übermittelt. In diesen wird durch die Auskunftspflichtigen beschrieben, welche einzelnen Nutzungsarten im jeweiligen Bundesland flächendeckend geführt werden und welche nicht. Diese Information wird im weiteren Verlauf der Datenverarbeitung zu Kontrollzwecken und für die Prüfung der Plausibilität der Daten benötigt.

Bereits im Zuge der Übermittlung der genannten Daten finden erste Plausibilitätsprüfungen statt.

3.3 Datenaufbereitung (einschl. Hochrechnung)

Die übermittelten Daten werden in den Statistischen Ämtern der Länder in einem bundeseinheitlichen Aufbereitungsprogramm verarbeitet, auf ihre Plausibilität hin geprüft, exportiert und abschließend in ein bundeseinheitliches Tabellierungsprogramm eingespielt. Anschließend erfolgt auf Landesebene die Tabellierung der Ergebnisse. Nach der Freigabe der Landesergebnisse der Statistischen Ämtern der Länder werden die Bundesergebnisse vom Statistischen Bundesamt erstellt. Die Daten spiegeln direkt die Angaben der amtlichen Vermessungs- und Liegenschaftskatasterbehörden zum Erhebungsstichtag 31.12. wider. Eine Hochrechnung findet folglich nicht statt.

3.4 Preis- und Saisonbereinigung; andere Analyseverfahren

Preis- und Saisonbereinigung fallen bei dieser Statistik nicht an, auch andere Analyseverfahren werden nicht eingesetzt.

3.5 Beantwortungsaufwand

Der Beantwortungsaufwand ist nach Etablierung der Ausgabe- und Übermittlungsroutine gering.

4 Genauigkeit und Zuverlässigkeit

4.1 Qualitative Gesamtbewertung der Genauigkeit

Durch die im Jahr 2016 bundesweit abgeschlossene Umstellung vom Nutzungsartenverzeichnis des Automatisierten Liegenschaftsbuchs auf den ALKIS-basierten Nutzungsartenkatalog ist ein wichtiger Schritt in Richtung Steigerung der Datenqualität und nationaler Harmonisierung von Flächendaten vollzogen worden. Zudem konnte der Umfang der dargestellten Nutzungsarten für die Statistik auf Bundesebene ausgeweitet werden. Technische Ausgabe- und Verarbeitungsprozesse konnten im Rahmen der ALKIS-Umstellung im Statistikbereich einheitlich umgesetzt werden.

4.2 Stichprobenbedingte Fehler

Bei der Flächenstatistik handelt es sich um eine Vollerhebung. Stichprobenbedingte Fehler fallen somit nicht an.

4.3 Nicht-Stichprobenbedingte Fehler

Im Zuge der Umstellung auf das AAA-Modell (Erläuterungen siehe unter <http://www.adv-online.de/AAA-Modell/>) innerhalb der Vermessungseinrichtungen der Länder wurden die zuvor in der Flächenstatistik verwendeten Nutzungsarten des Automatisierten Liegenschaftsbuches in die ALKIS-Objektarten überführt. Das AAA-Modell ist ein Referenzmodell, das als gemeinsames Basisschema für alle Geobasisdaten entwickelt wurde. Es stellt einheitlich Inhalte, Strukturen und Definitionen für den gesamten geographischen Datenbestand der Vermessungsverwaltungen zur Verfügung.

Nach der Migration zeigen sich vermessungsmethodisch bedingte Abweichungen in der Flächengröße ohne realen Flächenzuwachs. Diese waren aber verbunden mit einer tendenziellen Zunahme der Flächengrößenzahlen insgesamt im neu angewandten System, da das Liegenschaftsbuch ausschließlich dem Eigentumsnachweis, nicht aber dem Flächennachweis dient. Durch den Wechsel von Buchfläche auf die Geometriefläche wurden viele Flächen neu berechnet bzw. die Flächengrößen des Automatisierten Liegenschaftsbuchs durch die der Automatisierten Liegenschaftskarte ersetzt. Da bei den Wald- und Landwirtschaftsflächen nur selten ein Eigentumswechsel stattgefunden hat, wurden diese in der Vergangenheit auch nur selten neu vermessen und in diesem Zuge die Nutzungsart angepasst. Aus diesem Grund fallen bei landwirtschaftlich geprägten Flächen und bei Waldflächen die Abweichungen bei der Umstellung auf die Geometriefläche größer aus als bei anderen Flächennutzungsarten.

Die Länder haben zu unterschiedlichen Zeitpunkten auf das ALKIS-System umgestellt. Erst nach einer langjährigen Übergangszeit konnte für das Berichtsjahr 2016 die Flächenstatistik bundesweit nach der neuen ALKIS-Systematik veröffentlicht werden. Länder, die bereits im neuen AAA-Datenmodell arbeiten, lieferten bis zum Abschluss der bundesweiten ALKIS-Einführung ihre Flächenzahlen für die Statistik auf Bundesebene noch in "rückmigrierter" Form nach dem alten ALB-Nutzungsartenverzeichnis.

Antwortausfälle treten bei der Flächenstatistik nicht auf. Fehlerhafte Antworten werden im Rahmen der PL-Prüfungen erfasst.

4.4 Revisionen

4.4.1 Revisionsgrundsätze

Bei der Flächenstatistik werden keine vorläufigen Ergebnisse veröffentlicht. Daher gelten die veröffentlichten Daten als endgültig.

4.4.2 Revisionsverfahren

keine

4.4.3 Revisionsanalysen

keine

5 Aktualität und Pünktlichkeit

5.1 Aktualität

Die Zeitspanne zwischen Berichtszeitpunkt 31.12. des Erhebungsjahres und Veröffentlichung der Bundesergebnisse beträgt 10,5 Monate.

5.2 Pünktlichkeit

Die Ergebnisse werden pünktlich veröffentlicht.

6 Vergleichbarkeit

6.1 Räumliche Vergleichbarkeit

Die Flächenerhebung wird aktuell für alle Bundesländer und für Deutschland nach den gleichen Verfahren, Konzepten und Definitionen durchgeführt. Die Ergebnisse der einzelnen Bundesländer sind daher räumlich vergleichbar. Auf internationaler Ebene ist die Vergleichbarkeit bisher eingeschränkt, weil es in anderen Ländern andere Definitionen für die Merkmalsabgrenzungen bzw. andere Nutzungsartensystematiken gibt.

Eingeschränkt wurde die räumliche Vergleichbarkeit der Daten für alle Bundesländer bis 2015 durch die in den Vermessungs- und Katasterverwaltungen zweier Länder geltenden abweichenden Regelungen zu den Erfassungsuntergrenzen:

- Bei nicht baulich geprägten Flächen lag die Erfassungsuntergrenze für geringerwertige Nutzungen (z. B. Wasserfläche, Gehölzstreifen) allgemein bei etwa 300 Quadratmetern, für höherwertige Nutzungen (z. B. Weingarten) bei etwa 100 Quadratmetern. Abweichend davon galt in Sachsen eine generelle Erfassungsuntergrenze von 500 Quadratmetern.
- Unabhängig von den vorgenannten Erfassungsuntergrenzen werden baulich geprägte Flächen grundsätzlich erfasst. Freiflächen auf baulich geprägten Flächen sollen nur dann separat erfasst werden, wenn sie eine Erfassungsuntergrenze von 1.000 Quadratmetern oder das ca. 10-fache der überbauten Fläche überschreiten. Abweichend davon galt in Sachsen-Anhalt für diese Flächen eine generelle Erfassungsuntergrenze von 300 Quadratmetern.

Wird die Erfassungsgrenze für eine Nutzungsart herabgesetzt, dann werden mehr Flächen dieser Nutzungsart zugeordnet. Wird umgekehrt die Erfassungsgrenze für eine Nutzungsart heraufgesetzt, werden diese Flächen nicht mehr separat ausgewiesen, sondern der umgebenden Nutzung zugeordnet.

6.2 Zeitliche Vergleichbarkeit

Erhebungsgrundlage für die Flächenerhebung nach Art der tatsächlichen Nutzung stellt seit 2016 das Amtliche Liegenschaftskataster-Informationssystem (ALKIS) dar. Mit der neuen Erhebungsgrundlage wurde der bundesweit vereinbarte Nutzungskatalog verändert und erweitert. Vor 2016 basierte die Erhebung auf der ALB-Systematik. Durch die Änderung der Erfassungsgrundlage ist die Vergleichbarkeit der Daten ab 2016 mit den Vorjahren aus methodischen Gründen erheblich eingeschränkt. Der durch die Umstellung auf ALKIS verursachte Bruch in der Zeitreihe ist grundsätzlich zu akzeptieren, weil seine Ursache erläutert und damit transparent gemacht werden kann.

Siehe auch Punkt 4.3.

7 Kohärenz

7.1 Statistikübergreifende Kohärenz

Die Ergebnisse der Flächenstatistik und der Agrarstatistik (Bodennutzungshaupterhebung) weichen aufgrund methodischer Unterschiede voneinander ab. Bei der Flächenerhebung werden bestehende Register - die amtlichen Liegenschaftskataster der Länder - sekundärstatistisch ausgewertet. Es handelt sich um eine jährliche Vollerhebung zu einem Stichtag. Dagegen basiert die ebenfalls jährliche Bodennutzungshaupterhebung auf einer Befragung landwirtschaftlicher Betriebe.

Die beiden Erhebungen haben jeweils andere Zielsetzungen, die ihre Unterschiedlichkeit verständlich machen. Die Flächenerhebung differenziert flächendeckend die Bodennutzung in ganz Deutschland nach Siedlung, Verkehr, Vegetation und Gewässer, ohne dabei einen Schwerpunkt zu setzen. Dagegen geht es bei der Bodennutzungshaupterhebung in erster Linie um die Differenzierung der landwirtschaftlich genutzten Fläche nach Hauptnutzungsarten und Nutzungszweck, Kulturarten, Pflanzengruppen, Pflanzenarten und Kulturformen zu dem betreffenden Berichtsjahr. Hier stehen also die sich ändernden Anbaustrukturen landwirtschaftlicher Betriebe im Mittelpunkt. Die Anbaufläche bildet auch die Grundlage für die jährliche Ernteschätzung.

Daraus ergibt sich unmittelbar ein weiterer Unterschied. Die Flächenerhebung weist die Bodennutzung in der jeweils betrachteten administrativen Gebietseinheit nach dem Belegenheitsprinzip aus, wohingegen bei der Bodennutzungshaupterhebung die Flächen unabhängig von ihrer administrativen Zuordnung einem Betriebssitz

zugeordnet werden. Es ist also nicht erkennbar, ob die von einem Betrieb angegebenen Flächen in der Gemeinde mit dem Sitz des Betriebes oder einer anderen Gemeinde bewirtschaftet werden.

7.2 Statistikinterne Kohärenz

Die Ergebnisse der Flächenstatistik sind intern kohärent. Auftretende Differenzen bei einzelnen Tabellen sind rundungsbedingt.

7.3 Input für andere Statistiken

Entfällt.

8 Verbreitung und Kommunikation

8.1 Verbreitungswege

Pressemitteilungen

Ad-hoc Pressemitteilungen zu den Daten.

Veröffentlichungen

In der Fachserie 3, Reihe 5.1 "Bodenfläche nach Art der tatsächlichen Nutzung" des Statistischen Bundesamtes wurde im Jahr 2016 erstmals das bundeseinheitliche Tabellenprogramm veröffentlicht, allerdings ohne Vorjahreswerte. Bisher waren dieser Fachserie die Eckzahlen der jeweils aktuellen Erhebung sowie Zeitreihen zu entnehmen. Über das Internet kann die Fachserie als PDF- oder Excel-Datei unter

<https://www.destatis.de/DE/Publikationen/Thematisch/LandForstwirtschaft/Flaechennutzung/Bodenflaechennutzung.html>

bezogen werden. Im Statistischen Jahrbuch finden sich wichtige Ergebnisse unter

https://www.destatis.de/DE/Publikationen/StatistischesJahrbuch/LandForstwirtschaft.pdf?__blob=publicationFile

Zudem sind Tabellen und Texte zur Flächenerhebung zu finden unter

<https://www.destatis.de/DE/ZahlenFakten/Wirtschaftsbereiche/LandForstwirtschaftFischerei/Flaechennutzung/Flaechennutzung.html>

Online-Datenbank

Über die Auskunftsdatenbank Genesis-Online können die Ergebnisse zur Flächenerhebung in unterschiedlichen Dateiformaten abgerufen werden. Diese finden Sie unter:

https://www.genesis.destatis.de/genesis/online/link/tabellen/331*

In der Regionaldatenbank sind drei Tabellen zur Flächenerhebung nach Art der tatsächlichen Nutzung erhältlich unter

<https://www.regionalstatistik.de/genesis/online/data;jsessionid=B28F85E59DFF718BC6571029BC3E8990.reg2?operation=statistikenVerzeichnisNextStep&levelindex=0&levelid=1504101863110&index=13&structurelevel=2>

Zugang zu Mikrodaten

Keine.

Sonstige Verbreitungswege

Länderergebnisse können über die Homepage des jeweiligen Landesamtes abgerufen werden. Diese erreichen Sie z.B. über die Homepage des Statistischen Bundesamtes unter

<https://www.destatis.de/DE/PresseService/Adressbuch/National.html>

8.2 Methodenpapiere/Dokumentation der Methodik

Über diese Statistik wurde in der Zeitschrift "Wirtschaft und Statistik" ein Aufsatz veröffentlicht, der auch methodische Hinweise enthält.

Sarah Kleine, Stephan Arnold, Peter Gurrath: "Herausforderungen und Chancen der amtlichen Flächenstatistik" in Wirtschaft und Statistik 6/2016, S. 63 ff.

Der Aufsatz kann kostenlos im Internet abgerufen werden unter

<https://www.destatis.de/DE/Publikationen/WirtschaftStatistik/WirtschaftStatistik.html>

Der Indikatorenbericht 2016 "Nachhaltige Entwicklung in Deutschland" enthält in Kapitel 11.1 die Indikatoren aus der Flächennutzung. Diese finden Sie unter

<https://www.destatis.de/DE/ZahlenFakten/Indikatoren/Nachhaltigkeitsindikatoren/National/IndikatorenberichtDestatis.html>

8.3 Richtlinien der Verbreitung

Veröffentlichungskalender

Die Flächenstatistik ist nicht Bestandteil des Veröffentlichungskalenders.

Zugriff auf den Veröffentlichungskalender

Entfällt.

Zugangsmöglichkeiten der Nutzer/-innen

Entfällt.

9 Sonstige fachstatistische Hinweise

"Fläche für Siedlung und Verkehr" und "versiegelte Fläche" können nicht gleichgesetzt werden, da in die Fläche für Siedlung und Verkehr auch unbebaute und nicht versiegelte Flächen eingehen, z. B. Sport-, Freizeit- und Erholungsflächen.

Anlage 1:

AdV-Nutzungsartenkatalog

AdV-Nutzungsartenkatalog - erweitert um statistische Restpositionen (in hierarchischer Struktur)

(Grundlage: AdV-Nutzungsartenkatalog auf Basis GeoInfoDok Version 6.0, Stand: Juli 2009)

Nutzungs- arten- bereich	Nutzungs- arten- gruppe	Nutzungs- art	Erste Unter- gliede- rung	Zweite Unter- gliede- rung
10000er	1000er	100er	10er	1er
10000	Siedlung			
	11000	Wohnbaufläche 1)		
	12000	Industrie- und Gewerbefläche		
		12100	Industrie und Gewerbe	
			12101	Gebäude- und Freifläche Industrie und Gewerbe 2)
			12110	Produktion
			12120	Handwerk
			12130	Tankstelle
			12140	Lagerplatz
				12141 Abraum
				12142 Baustoffe
				12143 Erde
				12144 Kohle
				12145 Öl
				12146 Schlacke
				12147 Schrott, Altmaterial
				12148 Schutt
				1214_R Lagerplatz - nicht weiter untergliedert
			12150	Transport
			12160	Forschung
			12170	Grundstoff
			12180	Betriebliche Sozialeinrichtung
			12190	Werft
			121_R	Industrie und Gewerbe - nicht weiter untergliedert
	12200	Handel und Dienstleistung		
			12210	Verwaltung, freie Berufe
			12220	Bank, Kredit
			12230	Versicherung
			12240	Handel
			12250	Ausstellung, Messe
			12260	Beherbergung
			12270	Restauration
			12280	Vergnügung
			12290	Gärtnerei
			122_R	Handel und Dienstleistung - nicht weiter untergliedert
	12300	Versorgungsanlage		
			12301	Gebäude- und Freifläche Versorgungsanlage
			12302	Betriebsfläche Versorgungsanlage
			12310	Förderanlage
				12311 Erdöl
				12312 Erdgas
				12313 Sole, Lauge
				12314 Kohlensäure
				12315 Erdwärme
				1231_R Förderanlage - nicht weiter untergliedert
			12320	Wasserwerk
				12321 Gebäude- und Freifläche Versorgungsanlage, Wasser
				12322 Betriebsfläche Versorgungsanlage, Wasser
				1232_R Wasserwerk - nicht weiter untergliedert
			12330	Kraftwerk
				12331 Gebäude- und Freifläche Versorgungsanlage, Elektrizität
				12332 Betriebsfläche Versorgungsanlage, Elektrizität
				1233_R Kraftwerk - nicht weiter untergliedert
			12340	Umspannstation
			12350	Raffinerie
				12351 Gebäude- und Freifläche Versorgungsanlage, Öl
				12352 Betriebsfläche Versorgungsanlage, Öl
				1235_R Raffinerie - nicht weiter untergliedert
			12360	Gaswerk
				12361 Gebäude- und Freifläche Versorgungsanlage, Gas
				12362 Betriebsfläche Versorgungsanlage, Gas
				1236_R Gaswerk - nicht weiter untergliedert
			12370	Heizwerk

AdV-Nutzungsartenkatalog - erweitert um statistische Restpositionen
(in hierarchischer Struktur)

(Grundlage: AdV-Nutzungsartenkatalog auf Basis GeoInfoDok Version 6.0, Stand: Juli 2009)

Nutzungs- arten- bereich	Nutzungs- arten- gruppe	Nutzungs- art	Erste Unter- gliede- rung	Zweite Unter- gliede- rung
10000er	1000er	100er	10er	1er
				12371 Gebäude- und Freifläche Versorgungsanlage, Wärme
				12372 Betriebsfläche Versorgungsanlage, Wärme
				1237_R Heizwerk - nicht weiter untergliedert
		12380	Funk- und Fernmeldeanlage	
				12381 Gebäude- und Freifläche Versorgungsanlage, Funk- und Fernmeldewesen
				12382 Betriebsfläche Versorgungsanlage, Funk- und Fernmeldewesen
				1238_R Funk- und Fernmeldeanlage - nicht weiter untergliedert
		123_R	Versorgungsanlage - nicht weiter untergliedert	
	12400	Entsorgung		
				12401 Gebäude- und Freifläche Entsorgungsanlage
				12402 Betriebsfläche Entsorgungsanlage
		12410	Kläranlage, Klärwerk	
				12411 Gebäude- und Freifläche Entsorgungsanlage, Abwasserbeseitigung
				12412 Betriebsfläche Entsorgungsanlage, Abwasserbeseitigung
				1241_R Kläranlage, Klärwerk - nicht weiter untergliedert
		12420	Abfallbehandlungsanlage	
				12421 Gebäude- und Freifläche Entsorgungsanlage, Abfallbeseitigung
				12422 Betriebsfläche Entsorgungsanlage, Abfallbeseitigung
				12423 Betriebsfläche Entsorgungsanlage, Schlamm
				1242_R Abfallbehandlungsanlage - nicht weiter untergliedert
		12430	Deponie (oberirdisch)	
		12440	Deponie (untertägig)	
		124_R	Entsorgung - nicht weiter untergliedert	
	12_R	Industrie- und Gewerbefläche - nicht weiter untergliedert		
13000	Halde			
				13001 Baustoffe
				13002 Kohle
				13003 Erde
				13004 Schutt
				13005 Schlacke
				13006 Abraum
				13007 Schrott, Altmaterial
	13_R	Halde - nicht weiter untergliedert		
14000	Bergbaubetrieb			
		14010	Erden, Lockergestein	
				14011 Ton
				14012 Kalk, Kalktuff, Kreide
				1401_R Erden, Lockergestein - nicht weiter untergliedert
		14020	Steine, Gestein, Festgestein	
				14021 Schiefer, Dachschiefer
				14022 Metamorpher Schiefer
				14023 Kalkstein
				14024 Dolomitstein
				14025 Basalt, Diabas
				14026 Talkschiefer, Speckstein
				1402_R Steine, Gestein, Festgestein - nicht weiter untergliedert
		14030	Erze	
				14031 Eisen
				14032 Buntmetallerze
				14033 Kupfer
				14034 Blei
				14035 Zink
				14036 Zinn
				14037 Wismut, Kobalt, Nickel
				14038 Uran
				14039 Mangan
				14041 Antimon
				14042 Edelmetallerze
				1403_R Erze - nicht weiter untergliedert
		14050	Treib- und Brennstoffe	
				14051 Kohle
				14052 Braunkohle
				14053 Steinkohle
				14054 Ölschiefer

**AdV-Nutzungsartenkatalog - erweitert um statistische Restpositionen
(in hierarchischer Struktur)**

(Grundlage: AdV-Nutzungsartenkatalog auf Basis GeolInfoDok Version 6.0, Stand: Juli 2009)

Nutzungs- arten- bereich	Nutzungs- arten- gruppe	Nutzungs- art	Erste Unter- gliede- rung	Zweite Unter- gliede- rung
10000er	1000er	100er	10er	1er
				1405_R Treib- und Brennstoffe - nicht weiter untergliedert
			14060	Industrieminerale, Salze
				14061 Gipsstein
				14062 Anhydritstein
				14063 Steinsalz
				14064 Kalisalz
				14065 Kalkspat
				14066 Flussspat
				14067 Schwerspat
				14068 Graphit
				1406_R Industrieminerale, Salze - nicht weiter untergliedert
		14_R	Bergbaubetrieb	- nicht weiter untergliedert
15000	Tagebau, Grube, Steinbruch			
			15010	Erden, Lockergestein
				15011 Ton
				15012 Bentonit
				15013 Kaolin
				15014 Lehm
				15015 Löß, Lößlehm
				15016 Mergel
				15017 Kalk, Kalktuff, Kreide
				15018 Sand
				15019 Kies, Kiessand
				15021 Farberden
				15022 Quarzsand
				15023 Kieselerde
				1501_R Erden, Lockergestein - nicht weiter untergliedert
			15030	Steine, Gestein, Festgestein
				15031 Tonstein
				15032 Schiefer, Dachschiefer
				15033 Metamorpher Schiefer
				15034 Mergelstein
				15035 Kalkstein
				15036 Dolomitstein
				15037 Travertin
				15038 Marmor
				15039 Sandstein
				15041 Grauwacke
				15042 Quarzit
				15043 Gneis
				15044 Basalt, Diabas
				15045 Andesit
				15046 Porphy, Quarzporphyr
				15047 Granit
				15048 Granodiorit
				15049 Tuff-, Bimsstein
				15051 Trass
				15052 Lavaschlacke
				15053 Talkschiefer, Speckstein
				1503_R Steine, Gestein, Festgestein - nicht weiter untergliedert
			15060	Treib- und Brennstoffe
				15061 Torf
				15062 Kohle
				15063 Braunkohle
				15064 Steinkohle
				15065 Ölschiefer
				1506_R Treib- und Brennstoffe - nicht weiter untergliedert
			15070	Industrieminerale, Salze
				15071 Gipsstein
				15072 Anhydritstein
				15073 Kalkspat
				15074 Schwerspat
				15075 Quarz
				15076 Feldspat

AdV-Nutzungsartenkatalog - erweitert um statistische Restpositionen (in hierarchischer Struktur)

(Grundlage: AdV-Nutzungsartenkatalog auf Basis GeolInfoDok Version 6.0, Stand: Juli 2009)

Nutzungs- arten- bereich	Nutzungs- arten- gruppe	Nutzungs- art	Erste Unter- gliede- rung	Zweite Unter- gliede- rung
10000er	1000er	100er	10er	1er
				15077 Pegmatitsand
				1507_R Industrieminerale, Salze - nicht weiter untergliedert
		15_R	Tagebau, Grube, Steinbruch - nicht weiter untergliedert	
	16000		Fläche gemischter Nutzung	
		16100	Gebäude- und Freifläche, Mischnutzung mit Wohnen	
			16110 Wohnen mit Öffentlich	
			16120 Wohnen mit Handel und Dienstleistungen	
			16130 Wohnen mit Gewerbe und Industrie	
			16140 Öffentlich mit Wohnen	
			16150 Handel und Dienstleistungen mit Wohnen	
			16160 Gewerbe und Industrie mit Wohnen	
		161_R	Gebäude- und Freifläche, Mischnutzung mit Wohnen - nicht weiter untergliedert	
		16200	Gebäude- und Freifläche Land- und Forstwirtschaft	
			16210 Wohnen und Betrieb	
			16211 Wohnen	
			16212 Betrieb	
			1621_R Wohnen und Betrieb - nicht weiter untergliedert	
		162_R	Gebäude- und Freifläche Land- und Forstwirtschaft - nicht weiter untergliedert	
		16300	Landwirtschaftliche Betriebsfläche	
		16400	Forstwirtschaftliche Betriebsfläche	
		16_R	Fläche gemischter Nutzung - nicht weiter untergliedert	
	17000		Fläche besonderer funktionaler Prägung	
		17100	Öffentliche Zwecke	
			17110 Verwaltung	
			17120 Bildung und Forschung	
			17130 Kultur	
			17140 Religiöse Einrichtung	
			17150 Gesundheit, Kur	
			17160 Soziales	
			17170 Sicherheit und Ordnung	
			171_R Öffentliche Zwecke - nicht weiter untergliedert	
		17200	Parken	
		17300	Historische Anlage	
			17310 Burg-, Festungsanlage	
			17320 Schlossanlage	
			173_R Historische Anlage - nicht weiter untergliedert	
		17_R	Fläche besonderer funktionaler Prägung - nicht weiter untergliedert	
	18000		Sport-, Freizeit- und Erholungsfläche	
		18001	Gebäude- und Freifläche Sport, Freizeit und Erholung	
		18100	Sportanlage	
			18101 Gebäude- und Freifläche Erholung, Sport	
			18110 Golfplatz	
			18120 Sportplatz	
			18130 Rennbahn	
			18140 Reitplatz	
			18150 Schießanlage	
			18160 Eis-, Rollschuhbahn	
			18170 Tennisplatz	
			181_R Sportanlage - nicht weiter untergliedert	
		18200	Freizeitanlage	
			18210 Zoo	
			18211 Gebäude- und Freifläche Erholung, Zoologie	
			1821_R Zoo - nicht weiter untergliedert	
			18220 Safaripark, Wildpark	
			18230 Freizeitpark	
			18240 Freilichttheater	
			18250 Freilichtmuseum	
			18260 Autokino, Freilichtkino	
			18270 Verkehrsübungsplatz	
			18280 Hundeübungsplatz	
			18290 Modellflugplatz	
			182_R Freizeitanlage - nicht weiter untergliedert	
		18300	Erholungsfläche	
			18301 Gebäude- und Freifläche Erholung	

AdV-Nutzungsartenkatalog - erweitert um statistische Restpositionen (in hierarchischer Struktur)

(Grundlage: AdV-Nutzungsartenkatalog auf Basis GeoInfoDok Version 6.0, Stand: Juli 2009)

Nutzungsartenbereich	Nutzungsartengruppe	Nutzungsart	Erste Untergliederung	Zweite Untergliederung
10000er	1000er	100er	10er	1er
			18310	Wochenend- und Ferienhausfläche
			18320	Schwimmbad, Freibad
			18321	Gebäude- und Freifläche Erholung, Bad
			1832_R	Schwimmbad, Freibad - nicht weiter untergliedert
			18330	Campingplatz
			18331	Gebäude- und Freifläche Erholung, Camping
			1833_R	Campingplatz - nicht weiter untergliedert
			183_R	Erholungsfläche - nicht weiter untergliedert
	18400	Grünanlage		
			18410	Grünfläche
			18420	Park
			18430	Botanischer Garten
			18431	Gebäude- und Freifläche Erholung, Botanik
			1843_R	Botanischer Garten - nicht weiter untergliedert
			18440	Kleingarten
			18450	Wochenendplatz
			18460	Garten
			18470	Spielplatz, Bolzplatz
			184_R	Grünanlage - nicht weiter untergliedert
	18_R	Sport-, Freizeit- und Erholungsfläche - nicht weiter untergliedert		
	19000	Friedhof		
			19001	Gebäude- und Freifläche Friedhof
			19002	Friedhof (ohne Gebäude)
			19010	Friedhof (Park)
			19020	Historischer Friedhof
			19_R	Friedhof - nicht weiter untergliedert
20000	Verkehr			
	21000	Straßenverkehr		
			21001	Gebäude- und Freifläche zu Verkehrsanlagen, Straße
			21002	Verkehrsbegleitfläche Straße
			21003	Straßenentwässerungsanlage
			21010	Fußgängerzone
			21_R	Straßenverkehr - nicht weiter untergliedert
	22000	Weg		
			22010	Fahrweg
			22011	Hauptwirtschaftsweg
			22012	Wirtschaftsweg
			2201_R	Fahrweg - nicht weiter untergliedert
			22020	Fußweg
			22030	Gang
			22040	Radweg
			22050	Rad- und Fußweg
			22060	Reitweg
			22_R	Weg - nicht weiter untergliedert
	23000	Platz		
			23010	Fußgängerzone
			23020	Parkplatz
			23030	Rastplatz
			23040	Raststätte
			23050	Marktplatz
			23060	Festplatz
			23_R	Platz - nicht weiter untergliedert
	24000	Bahnverkehr		
			24001	Gebäude- und Freifläche zu Verkehrsanlagen, Schiene
			24002	Verkehrsbegleitfläche Bahnverkehr
			24010	Eisenbahn
			24011	Güterverkehr
			24012	S-Bahn
			24013	Museumsbahn
			2401_R	Eisenbahn - nicht weiter untergliedert
			24020	Stadtbahn
			24021	Straßenbahn
			24022	U-Bahn

AdV-Nutzungsartenkatalog - erweitert um statistische Restpositionen (in hierarchischer Struktur)

(Grundlage: AdV-Nutzungsartenkatalog auf Basis GeoInfoDok Version 6.0, Stand: Juli 2009)

Nutzungsartenbereich	Nutzungsartengruppe	Nutzungsart	Erste Untergliederung	Zweite Untergliederung
10000er	1000er	100er	10er	1er
				<i>2402_R Stadtbahn - nicht weiter untergliedert</i>
			24030	Seilbahn, Bergbahn
				<i>24031 Zahnradbahn</i>
				<i>24032 Standseilbahn</i>
				<i>2403_R Seilbahn, Bergbahn - nicht weiter untergliedert</i>
			24040	Magnetschwebbahn
	24_R		Bahnverkehr - nicht weiter untergliedert	
25000	Flugverkehr			<i>25001 Gebäude- und Freifläche zu Verkehrsanlagen, Luftfahrt</i>
			25010	Flughafen
				<i>25011 Internationaler Flughafen</i>
				<i>25012 Regionalflughafen</i>
				<i>2501_R Flughafen - nicht weiter untergliedert</i>
			25020	Verkehrslandeplatz
			25030	Hubschrauberflugplatz
			25040	Landepplatz, Sonderlandeplatz
			25050	Segelfluggelände
	25_R		Flugverkehr - nicht weiter untergliedert	
26000	Schiffsverkehr			<i>26001 Gebäude- und Freifläche zu Verkehrsanlagen, Schifffahrt</i>
			26010	Hafenanlage (Landfläche)
			26020	Schleuse (Landfläche)
			26030	Anlegestelle
			26040	Fähranlage
	26_R		Schiffsverkehr - nicht weiter untergliedert	
30000	Vegetation			
	31000	Landwirtschaft		
		31100	Ackerland	
			31110	Streuobstacker
			31120	Hopfen
			31130	Spargel
			311_R	Ackerland - nicht weiter untergliedert
		31200	Grünland	
			31210	Streuobstwiese
			312_R	Grünland - nicht weiter untergliedert
		31300	Gartenland	
			31310	Baumschule
			313_R	Gartenland - nicht weiter untergliedert
		31400	Weingarten	
		31500	Obstplantage	
			31510	Obstbaumplantage
			31520	Obststrauchplantage
			315_R	Obstplantage - nicht weiter untergliedert
		31600	Brachland	
		31_R	Landwirtschaft - nicht weiter untergliedert	
	32000	Wald		
		32100	Laubholz	
		32200	Nadelholz	
		32300	Laub- und Nadelholz	
			32310	Laubwald mit Nadelholz
			32320	Nadelwald mit Laubholz
			323_R	Laub- und Nadelholz - nicht weiter untergliedert
		32_R	Wald - nicht weiter untergliedert	
	33000	Gehölz		
			33010	Latschenkiefer
		33_R	Gehölz - nicht weiter untergliedert	
34000	Heide			
35000	Moor			
36000	Sumpf			
37000	Unland, Vegetationslose Fläche			
		37010	Vegetationslose Fläche	
			37011	Fels
			37012	Steine, Schotter

AdV-Nutzungsartenkatalog - erweitert um statistische Restpositionen (in hierarchischer Struktur)

(Grundlage: AdV-Nutzungsartenkatalog auf Basis GeoInfoDok Version 6.0, Stand: Juli 2009)

Nutzungs- arten- bereich	Nutzungs- arten- gruppe	Nutzungs- art	Erste Unter- gliede- rung	Zweite Unter- gliede- rung
10000er	1000er	100er	10er	1er
				37013 Geröll
				37014 Sand
				37015 Schnee
				37016 Eis, Firn
				3701_R Vegetationslose Fläche - nicht weiter untergliedert
			37020	Gewässerbegleitfläche
				37021 Bebaute Gewässerbegleitfläche
				37022 Unbebaute Gewässerbegleitfläche
				3702_R Gewässerbegleitfläche - nicht weiter untergliedert
			37030	Sukzessionsfläche
		37_R	Unland, Vegetationslose Fläche - nicht weiter untergliedert	
40000	Gewässer			
	41000	Fließgewässer		
		41100	Fluss	
			41110	Altwasser
			41120	Altarm
			41130	Flussmündungstrichter
			411_R	Fluss - nicht weiter untergliedert
		41200	Kanal	
		41300	Graben	
			41310	Fleet
			413_R	Graben - nicht weiter untergliedert
		41400	Bach	
		41_R	Fließgewässer - nicht weiter untergliedert	
	42000	Hafenbecken		
			42010	Sportboothafenbecken
			42_R	Hafenbecken - nicht weiter untergliedert
	43000	Stehendes Gewässer		
		43100	See	
			43110	Stausee
				43111 Speicherbecken
				4311_R Stausee - nicht weiter untergliedert
			43120	Baggersee
			431_R	See - nicht weiter untergliedert
		43200	Teich	
		43_R	Stehendes Gewässer - nicht weiter untergliedert	
	44000	Meer		
			44010	Küstengewässer
		44_R	Meer - nicht weiter untergliedert	

1) In **blauer Schriftfarbe** sind die bundesweit zu führenden Nutzungskategorien (Inhalt des ALKIS-Grunddatenbestandes) gekennzeichnet.

Zur Wahrung der Kontinuität der Flächenstatistik haben sich die Länder innerhalb der AdV darauf verständigt, bis zur bundesweiten Einführung von ALKIS auch die Nutzungsarten "Handel und Dienstleistung (Schlüssel 12200)", "Versorgungsanlage (Schlüssel 12300)" und "Entsorgung (Schlüssel 12400)" auf geeignete Weise zu führen. Diese drei Nutzungsarten sind allerdings nicht in blauer Schriftfarbe gekennzeichnet.

2) **Nutzungskategorien in Rot** entstammen der zweiten Untergliederungsebene. Um die Systematik entsprechend den Anforderungen der amtlichen Statistik streng hierarchisch aufzubauen, wurden die betreffenden Kategorien in der Regel auf die erste Untergliederungsebene verschoben.

Anlage 2:

ALKIS-Nutzungsartenverzeichnis des Mindestveröffentlichungsprogramms

	Bezeichnung	Begriffsbestimmung
10000	Siedlung	Der Nutzungsartenbereich Siedlung beinhaltet die bebauten und nicht bebauten Flächen, die durch die Ansiedlung von Menschen geprägt sind oder zur Ansiedlung beitragen.
11000	Wohnbaufläche	Wohnbaufläche ist eine baulich geprägte Fläche einschließlich der mit ihr im Zusammenhang stehenden Freiflächen (z.B. Vorgärten, Ziergärten, Zufahrten, Stellplätze), die ausschließlich oder vorwiegend dem Wohnen dient.
12000	Industrie- und Gewerbefläche	Industrie- und Gewerbefläche ist eine Fläche, die vorwiegend industriellen oder gewerblichen Zwecken dient.
12100	Industrie und Gewerbe	"Industrie- und Gewerbe" bezeichnet Flächen, auf denen vorwiegend Industrie- und Gewerbebetriebe vorhanden sind.
13000	Halde	Halde ist eine Fläche, auf der Material langfristig gelagert wird.
14000	Bergbaubetrieb	Bergbaubetrieb ist eine Fläche, die für die Förderung des Abbauguts unter Tage genutzt wird.
15000	Tagebau, Grube, Steinbruch	Tagebau, Grube, Steinbruch ist eine Fläche, auf der oberirdisch Bodenmaterial abgebaut wird.
16000	Fläche gemischter Nutzung	Fläche gemischter Nutzung ist eine bebaute Fläche einschließlich der mit ihr im Zusammenhang stehenden Freifläche (Hofraumfläche, Hausgarten), auf der keine Art der baulichen Nutzung vorherrscht. Solche Flächen sind insbesondere ländlich-dörflich geprägte Flächen mit land- und forstwirtschaftlichen Betrieben, Wohngebäuden u.a. sowie städtisch geprägte Kerngebiete mit Handelsbetrieben und zentralen Einrichtungen für Wirtschaft und Verwaltung.
17000	Fläche besonderer funktionaler Prägung	Fläche besonderer funktionaler Prägung ist eine baulich geprägte Fläche einschließlich der mit ihr im Zusammenhang stehenden Freifläche, auf denen vorwiegend Gebäude und/oder Anlagen zur Erfüllung öffentlicher Zwecke oder historische Anlagen vorhanden sind.
18000	Sport-, Freizeit- und Erholungsfläche	Sport-, Freizeit- und Erholungsfläche ist eine baulich geprägte Fläche einschließlich der mit ihr im Zusammenhang stehenden Freifläche, die der Ausübung von Sportarten, der Freizeitgestaltung oder der Erholung dient.
18400	Grünanlage	"Grünanlage" ist eine Fläche, die vorherrschend der Erholung, der Verschönerung des Ortsbilds oder dazu dient, Pflanzen zu zeigen (z.B. botanische Gärten).
19000	Friedhof	Friedhof ist eine Fläche, die zur Bestattung dient oder gedient hat, sofern die Zuordnung zu Grünanlage (Schlüssel 18400) nicht zutreffender ist. Friedwälder werden der Nutzungsart „Wald“ zugeordnet.
20000	Verkehr	Der Nutzungsartenbereich Verkehr enthält die bebauten und nicht bebauten Flächen, die dem Verkehr dienen.
21000	Straßenverkehr	Straßenverkehr umfasst alle für die bauliche Anlage Straße erforderlichen Flächen und die dem Straßenverkehr dienenden bebauten und unbebauten Flächen.
22000	Weg	Weg umfasst alle Flächen, die zum Befahren und/oder Begehen vorgesehen sind. Zur Wegfläche gehören auch Seitenstreifen und Gräben zur Wegentwässerung.
23000	Platz	Platz ist eine Verkehrsfläche in Ortschaften oder eine ebene, befestigte oder unbefestigte Fläche, die bestimmten Zwecken dient (z.B. für Verkehr, Parken, Märkte, Festveranstaltungen).
24000	Bahnverkehr	Bahnverkehr umfasst alle für den Schienenverkehr erforderlichen Flächen und die dem Schienenverkehr dienenden bebauten und unbebauten Flächen.
25000	Flugverkehr	Flugverkehr umfasst die baulich geprägte Fläche und die mit ihr in Zusammenhang stehende Freifläche, die ausschließlich oder vorwiegend dem Flugverkehr dient.

	Bezeichnung	Begriffsbestimmung
26000	Schiffsverkehr	Schiffsverkehr umfasst die baulich geprägte Fläche und die mit ihr in Zusammenhang stehende Freifläche, die ausschließlich oder vorwiegend dem Schiffsverkehr dient.
30000	Vegetation	Der Nutzungsartenbereich Vegetation umfasst die Flächen außerhalb der Ansiedlungen, die durch land- oder forstwirtschaftliche Nutzung, durch natürlichen Bewuchs oder dessen Fehlen geprägt werden.
31000	Landwirtschaft	Landwirtschaft ist eine Fläche für den Anbau von Feldfrüchten sowie eine Fläche, die beweidet und gemäht werden kann, einschließlich der mit besonderen Pflanzen angebauten Flächen.
32000	Wald	Wald ist eine Fläche, die mit Forstpflanzen (Waldbäume und Waldsträucher) bestockt ist.
33000	Gehölz	Gehölz ist eine Fläche, die mit einzelnen Bäumen, Baumgruppen, Büschen, Hecken und Sträuchern bestockt ist.
34000	Heide	Heide ist eine meist sandige Fläche mit typischen Sträuchern, Gräsern und geringwertigem Baumbestand.
35000	Moor	Moor ist eine unkultivierte Fläche, deren obere Schicht aus verrotten oder zersetzten Pflanzenresten besteht.
36000	Sumpf	Sumpf ist ein wassergesättigtes, zeitweise unter Wasser stehendes Gelände.
37000	Unland, Vegetationslose Fläche	Unland, Vegetationslose Fläche ist eine Fläche ohne nennenswerten Bewuchs auf Grund besonderer Bodenbeschaffenheit, wie z.B. nicht aus dem Geländere relief herausragende Felspartien, Sand- oder Eisflächen.
40000	Gewässer	Der Nutzungsartenbereich Gewässer umfasst die mit Wasser bedeckten Flächen.
41000	Fließgewässer	Fließgewässer ist <ul style="list-style-type: none"> - ein geometrisch begrenztes, oberirdisches, auf dem Festland fließendes Gewässer, das die Wassermengen sammelt, die als Niederschläge auf die Erdoberfläche fallen oder in Quellen austreten, und in ein anderes Gewässer, ein Meer oder in einen See transportiert werden oder - in einem System von natürlichen oder künstlichen Bodenvertiefungen verlaufendes Wasser, das zur Be- und Entwässerung an- oder abgeleitet wird oder - ein geometrisch begrenzter, für die Schifffahrt angelegter künstlicher Wasserlauf, der in einem oder mehreren Abschnitten die jeweils gleiche Höhe des Wasserspiegels besitzt.
42000	Hafenbecken	Hafenbecken ist ein natürlicher oder künstlich angelegter oder abgetrennter Teil eines Gewässers, in dem Schiffe be- und entladen werden.
43000	Stehendes Gewässer	Stehendes Gewässer ist eine natürliche oder künstliche mit Wasser gefüllte, allseitig umschlossene Hohlform der Erdoberfläche ohne unmittelbaren Zusammenhang mit Meer .
44000	Meer	Meer ist die das Festland umgebende Wasserfläche.