



Statistischer Bericht



Betriebe mit Anbau von Gartenge- wächsen im Freistaat Sachsen

Agrarstrukturerhebung
2016

C IV 10 – u/16

Zeichenerklärung

- Nichts vorhanden (genau Null)
- 0 weniger als die Hälfte von 1 in der letzten besetzten Stelle, jedoch mehr als nichts
- ... Angabe fällt später an
- / Zahlenwert nicht sicher genug
- . Zahlenwert unbekannt oder geheim zu halten
- x Tabellenfach gesperrt, weil Aussage nicht sinnvoll
- () Aussagewert ist eingeschränkt
- p vorläufige Zahl
- r berichtigte Zahl
- s geschätzte Zahl

Inhalt

	Seite
Vorbemerkungen	3
Erläuterungen	4

Tabellen

1. Betriebe mit Anbau von Gartenbauerzeugnissen 2016 nach Betriebsart (1901T)	
1.1 Nach Größenklassen der gärtnerischen Nutzfläche	6
1.2 Nach Kreisfreien Städten und Landkreisen	6
2. Anzahl der Gartenbaubetriebe und deren gärtnerische Nutzfläche 2016 nach Betriebstyp (1902T)	
2.1 Nach Größenklassen der gärtnerischen Nutzfläche	8
2.2 Nach Kreisfreien Städten und Landkreisen	10
3. Nutzung der Flächen von Betrieben mit Anbau von Gartenbauerzeugnissen 2016 nach Betriebstyp (1903.1T)	
3.1 Nach Größenklassen der gärtnerischen Nutzfläche	12
3.2 Nach Kreisfreien Städten und Landkreisen	12
4. Nutzung der Flächen von Gartenbaubetrieben mit Schwerpunkt Erzeugung 2016 nach Betriebstyp (1903.2T)	
4.1 Nach Größenklassen der gärtnerischen Nutzfläche	14
4.2 Nach Kreisfreien Städten und Landkreisen	14
5. Betriebe mit Anbau von Gartenbauerzeugnissen 2016 nach Betriebsart sowie Größenklassen der Betriebseinnahmen aus dem Gartenbau (1904T)	
5.1 Nach Größenklassen der gärtnerischen Nutzfläche	16
5.2 Nach Kreisfreien Städten und Landkreisen	16
6. Betriebe mit Anbau von Gartenbauerzeugnissen 2016 nach Nutzung der Fläche sowie Betriebsart und Betriebstyp (1905T)	
6.1 Nach Größenklassen der gärtnerischen Nutzfläche	18
6.2 Nach Kreisfreien Städten und Landkreisen	19
7. Betriebe mit Anbau von Gartenbauerzeugnissen 2016 nach Größenklassen der gärtnerischen Nutzfläche und Nutzung der Flächen (1909T)	21
8. Betriebe mit Anbau von Gartenbauerzeugnissen und Grundflächen unter hohen begehbaren Schutzabdeckungen einschließlich Gewächshäusern 2016 nach Art der Eindeckung, Nutzung, Betriebsart, Kreisfreien Städten und Landkreisen (1906T)	22
9. Betriebe mit Anbau von Gartenbauerzeugnissen und Grundflächen unter hohen begehbaren Schutzabdeckungen einschließlich Gewächshäusern 2016 nach Größenklassen der Grundfläche, gärtnerischer Nutzfläche, Betriebsart, Kreisfreien Städten und Landkreisen (1907T)	26
10. Betriebe mit Anbau von Gartenbauerzeugnissen und Grundflächen unter hohen begehbaren Schutzabdeckungen einschließlich Gewächshäusern 2016 mit beheizter Grundfläche nach Art des Gewächshauses, Energieträgern, Betriebsart, Kreisfreien Städten und Landkreisen (1908T)	30
11. Arbeitskräfte in Betrieben mit Anbau von Gartenbauerzeugnissen 2016 nach Betriebsart und Größenklassen der gärtnerischen Nutzfläche (1910R)	34

	Seite
12. Arbeitskräfte in Betrieben mit Anbau von Gartenbauerzeugnissen 2016 nach Rechtsformen und sozialökonomischen Betriebstypen (1911R)	35
13. Gartenbauliche Berufsbildung der Betriebsleiter/Geschäftsführer nach der höchsten Bildungsstufe in Gartenbaubetrieben 2016 nach Betriebstypen sowie Rechtsformen und sozialökonomischen Betriebstypen (1912.1R)	36
14. Landwirtschaftliche Berufsbildung der Betriebsleiter/Geschäftsführer nach der höchsten Bildungsstufe in Gartenbaubetrieben 2016 nach Betriebstypen sowie Rechtsformen und sozialökonomischen Betriebstypen (1912.2R)	38

Abbildungen

Abb.1 Klassifikation der Betriebe mit Anbau von Gartenbauerzeugnissen 2016	5
Abb.2 Betriebe mit Anbau von Gartenbauerzeugnissen 2016 nach der Betriebsart	40
Abb.3 Gartenbaubetriebe 2016 nach Betriebstypen	40
Abb.4 Gärtnerische Nutzfläche 2016 nach Art der Nutzung	40

Vorbemerkungen

Die in etwa zehnjährigem Abstand durchgeführten Gartenbauerhebungen ermöglichen einen Überblick über die strukturelle Entwicklung aller Zweige des Produktionsgartenbaus. Aus der Landwirtschaftszählung 2010 wurden zusätzliche Auswertungen über landwirtschaftliche Betriebe mit Anbau von gärtnerischen Kulturen veröffentlicht, um den Zeitraum zwischen den Gartenbauerhebungen zu verkürzen. Gegenüber der letzten Gartenbauerhebung 2005 wurden Änderungen in der Erhebungsmethodik vorgenommen sowie das Erhebungsprogramm in wesentlichen Bereichen überarbeitet und gestrafft. Außerdem kamen die seit der Landwirtschaftszählung 2010 geltenden höheren Erfassungsgrenzen zum Einsatz. Der Themenkomplex der Absatzwege von gartenbaulichen Erzeugnissen ist entfallen. Somit sind Vergleiche mit den Ergebnissen der Gartenbauerhebung 2005 nur eingeschränkt möglich.

Dieser Statistische Bericht gibt einen umfassenden Überblick über die Betriebsstruktur von Gartenbaubetrieben und landwirtschaftlichen Betrieben mit Gartenbau. Im Einzelnen sind dies Daten zur regionalen Verteilung des Produktionsgartenbaus, zur Klassifizierung der landwirtschaftlichen Betriebe mit Anbau von Gartenbauerzeugnissen, das heißt den Produktionsschwerpunkten, den Anbauverhältnissen sowie dem Personaleinsatz.

Methodik

Die primärstatistische Erhebung im Produktionsgartenbau wurde im Jahr 2016 als Modul in die Agrarstrukturhebung eingebettet. Soweit Betriebe bereits an der Agrarstrukturhebung teilnahmen, wurden die dort erfassten Merkmale aus dieser Erhebung übernommen. Dieses Verfahren trug dazu bei, Doppelbefragungen zu vermeiden und den Umfang des Erhebungsbogens der Gartenbauerhebung zu reduzieren.

Die Merkmale zu den Arbeitskräften und zur Berufsausbildung wurden nur repräsentativ bei einer Stichprobe von Betrieben erfasst. Die hierzu ausgewiesenen Ergebnisse sind als hochgerechnete Werte einer Stichprobe zu verstehen.

Zur Ermittlung der speziellen Struktur der Gartenbaubetriebe waren zusätzliche Angaben erforderlich, die im Rahmen der originären Agrarstrukturhebung nicht erfasst werden. Hierzu zählen die Struktur der Betriebseinnahmen und die Erhebung des Bestands an hohen begehbaren Schutzabdeckungen nach der Art der Eindeckung sowie deren Beheizung. Zudem wurden Angaben zum Energieverbrauch und den verwendeten Energieträgern im Gartenbau-Modul erhoben. Diese Angaben sind für den Gartenbau als eine der energieintensivsten Branchen der Landwirtschaft von besonderer Bedeutung.

Ein wesentliches Ergebnis der Gartenbauerhebung ist die Berechnung der gärtnerischen Nutzfläche. Hierzu zählen der Anbau von Baumobst, Beerenobst, Gemüse, Blumen, Zierpflanzen, Heil-, Duft- und Gewürzpflanzen, aber auch die Kultivierung von Bäumen und Sträuchern in Baumschu-

len oder die Anzucht von Speisepilzen. Die Berechnung der gärtnerischen Nutzfläche erfolgt ausschließlich aus den Merkmalen der Bodennutzungshaupterhebung 2016, die ebenfalls integrierter Bestandteil der Agrarstrukturhebung sind.

Neben der Darstellung der Ergebnisse nach Größenklassen und regionalen Gliederungen werden auch die Betriebsstrukturen im Gartenbau dargestellt. Dazu wird für die Gartenbauerhebung ein mehrstufiges Klassifizierungssystem verwendet: In einer ersten Stufe werden die Betriebe nach Betriebsarten, in einer zweiten Stufe nach Betriebsschwerpunkten und in einer dritten Stufe nach Betriebstypen eingeordnet. Die Klassifizierung der Betriebe bis zur zweiten Stufe und die Unterteilung der Betriebe mit Schwerpunkt Handel und Dienstleistungen erfolgten auf Basis der Angaben über die Aufteilung der Betriebseinnahmen. Die Klassifizierung der Gartenbaubetriebe mit Schwerpunkt Erzeugung erfolgt entsprechend der Klassifikation der landwirtschaftlichen Betriebe.

Die erfragten Flächen werden unabhängig von ihrer örtlichen Lage der Gemeinde zugeordnet, in der sich der Betriebssitz befindet (Betriebssitzprinzip).

Da die Einzelpositionen teilweise unabhängig voneinander gerundet wurden, können sich bei der Aufsummierung geringfügige Abweichungen zur jeweiligen Endsumme ergeben.

Für die Agrarstrukturhebung gibt es ein zwischen dem Statistischen Bundesamt und den Statistischen Landesämtern abgestimmtes Tabellenprogramm. Um die Vergleichbarkeit mit den Veröffentlichungen des Statistischen Bundesamtes bzw. der anderen Statistischen Landesämter zu erleichtern, wurde bei entsprechenden Tabellen in diesem Bericht diese Nummerierung in Klammern angefügt. Tabellen, die dem allgemeinen (totalen) Teil der Erhebung entstammen, sind mit der Ergänzung „T“ versehen, Tabellen aus dem repräsentativen Teil (hochgerechnete Werte einer Stichprobe) mit dem ergänzenden Buchstaben „R“. Die auf einer Hochrechnung basierenden Ergebnisse werden in Tausenderwerten mit Dezimalstellen veröffentlicht.

Rechtsgrundlagen

- Agrarstatistikgesetz (AgrStatG) in der Fassung der Bekanntmachung vom 17. Dezember 2009 (BGBl. I S. 3886) in der jeweils geltenden Fassung,
- Verordnung (EG) Nr. 1166/2008 des Europäischen Parlaments und des Rates vom 19. November 2008 über die Betriebsstrukturhebungen und die Erhebung über landwirtschaftliche Produktionsmethoden (ABl. L 321 vom 01.12.2008, S. 14, ABl. L 308 vom 24.11.2009, S. 27),
- Gesetz zur Gleichstellung stillgelegter und landwirtschaftlich genutzter Flächen vom 10. Juli 1995 (BGBl. I S. 910) in der jeweils geltenden Fassung,
- Gesetz über die Statistik für Bundeszwecke (Bundesstatistikgesetz - BStatG) in der Fassung der Bekanntmachung vom 20. Oktober 2016 (BGBl. I S. 2394) in der jeweils geltenden Fassung.

Erläuterungen

Die Agrarstrukturerhebung 2016 erfasste die Angaben von rund 7 100 landwirtschaftlichen Betrieben (einschließlich Gartenbaubetrieben). Bestimmte Merkmale wurden allgemein für alle Betriebe erhoben, andere repräsentativ im Rahmen einer Stichprobenbefragung. Die hierfür erforderliche Stichprobe umfasste rund 4 000 Betriebe, welche aus der Grundgesamtheit aller im landwirtschaftlichen Betriebsregister („Zentrales Betriebsregister für die Agrarstatistiken“) geführten auskunftspflichtigen Betriebe ausgewählt wurden. Zu dieser Grundgesamtheit gehörten - unabhängig von der Erwerbsart (Haupt- oder Nebenerwerb) - alle landwirtschaftlichen Betriebe (einschließlich Gartenbaubetriebe):

1. mit einer landwirtschaftlich genutzten Fläche (LF) von mindestens 5 Hektar (ha) oder
2. weniger als 5 ha LF (einschl. Betriebe ohne LF), wenn diese mindestens eines der nachfolgenden Kriterien erfüllten:
 - 10 Rinder,
 - 50 Schweine,
 - 10 Zuchtsauen,
 - 20 Schafe oder Ziegen,
 - 1 000 Haltungsplätze für Geflügel,
 - 1,0 ha Dauerkulturen im Freiland oder je 0,5 ha Obst-anbau-, Reb- oder Baumschulfläche,
 - 0,5 ha Hopfen,
 - 0,5 ha Tabak,
 - 0,5 ha Gemüse oder Erdbeeren im Freiland,
 - 0,3 ha Blumen oder Zierpflanzen im Freiland,
 - 0,1 ha Kulturen unter hohen begehbaren Schutzabdeckungen einschließlich Gewächshäusern,
 - 0,1 ha Speisepilze.

Weiterhin wurden in die Erhebung Betriebe einbezogen, für die erst während der Erhebungsdurchführung bekannt wurde, dass sie zum Kreis der Auskunftspflichtigen gehören.

Definitionen

Gärtnerische Nutzfläche (GN)

Die gärtnerische Nutzfläche umfasst Flächen, auf denen Obst, Gemüse, Blumen und Zierpflanzen, Baumschulerzeugnisse, Heil-, Duft- und Gewürzpflanzen, Speisepilze sowie Gartenbausämereien zu Erwerbszwecken in Hauptnutzung auf dem Freiland oder auf Flächen unter hohen begehbaren Schutzabdeckungen einschließlich Gewächshäusern angebaut werden. Die gärtnerische Nutzfläche ist keine Teilmenge der landwirtschaftlich genutzten Fläche, da die gärtnerische Nutzfläche auch Produktionsflächen für Speisepilze umfasst.

Landwirtschaftlich genutzte Fläche (LF)

Zur LF zählen Acker- und Dauergrünland, Obstanlagen, Rebflächen, Baumschulen sowie Dauerkulturen unter hohen begehbaren Schutzabdeckungen einschließlich Gewächshäusern, Nüsse, Haus- und Nutzgärten, Korbweiden-, Pap-

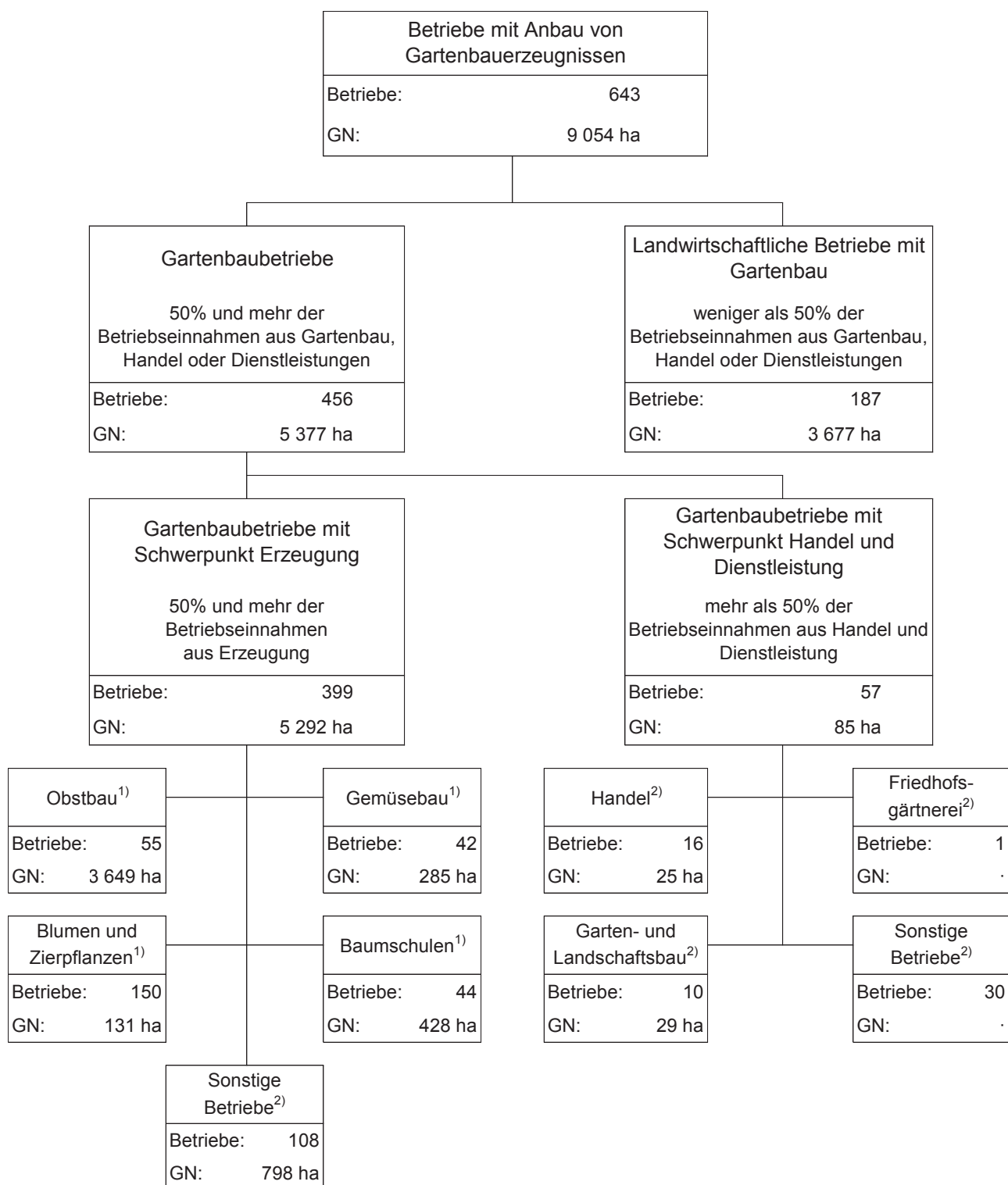
pelanlagen und Weihnachtsbaumkulturen außerhalb des Waldes. Nicht hierzu gehören dauerhaft aus der landwirtschaftlichen Produktion genommene Flächen ohne Prämianspruch, Waldflächen, Kurzumtriebsplantagen sowie Gebäude- und Hofflächen und andere nicht landwirtschaftlich genutzte Flächen wie z. B. Öd- oder Unland.

Nutzung von Gewächshäusern (ohne Folientunnel)

Ein Warmhaus wird beheizt, um stetige Tagesinnentemperaturen für Gartenbaukulturen von mehr als 10 °C zu erreichen. Auch ein Kalthaus wird beheizt, jedoch reicht hier eine Tagesinnentemperatur von 10 °C und weniger für Gartenbaukulturen aus. Hohe begehbare Schutzabdeckungen einschließlich Gewächshäuser, die vorübergehend nicht genutzt werden oder nicht beheizt werden können, sind weder zu den Warmhäusern noch zu den Kalthäusern zuzurechnen.

Arbeitskrafteinheit (AK-E)

Die Arbeitskrafteinheit ist die Maßeinheit der Arbeitsleistung einer im Berichtszeitraum mit betrieblichen Arbeiten vollbeschäftigten und nach ihrem Alter voll leistungsfähigen Person. Eine Person kann nicht mehr als eine AK-E im landwirtschaftlichen Betrieb darstellen. Die Berechnung wird gleichermaßen für die Familienarbeitskräfte und für die ständig im Betrieb Beschäftigten, sowohl für die Arbeiten für den landwirtschaftlichen Betrieb insgesamt als auch darunter für die Arbeiten in Einkommenskombinationen vorgenommen. Bei den Saisonarbeitskräften liegt einer AK-E die Arbeitsleistung von 225 Arbeitstagen im Berichtszeitraum zugrunde.

Abb. 1 Klassifikation der Betriebe mit Anbau von Gartenbauerzeugnissen 2016

1) entsprechend der Klassifikation (Typisierung) der landwirtschaftlichen Betriebe

2) mit jeweils 50% und mehr der Einnahmen aus dem jeweiligen Betriebstyp

1. Betriebe mit Anbau von Gartenbauerzeugnissen 2016 nach Betriebsart (1901T)

1.1 Nach Größenklassen der gärtnerischen Nutzfläche

Gärtnerische Nutzfläche von ... bis unter ... ha	Betriebe mit Anbau von Gartenbauerzeugnissen insgesamt			Da					
				Gartenbau					
				zusammen			davon Betriebe mit		
							Erzeugung		
	Betriebe	LF	GN	Betriebe	LF	GN	Betriebe	LF	GN
	Anzahl	ha		Anzahl	ha		Anzahl	ha	
unter 1	311	10 024	127	236	459	105	196	399	90
1 - 5	140	15 543	315	108	662	240	98	625	220
5 - 10	59	12 434	422	42	3 328	301	36	.	.
10 - 20	44	6 705	630	25	800	361	24	.	.
20 und mehr	89	43 342	7 560	45	5 908	4 370	45	5 908	4 370
Insgesamt	643	88 048	9 054	456	11 157	5 377	399	8 478	5 292

1.2 Nach Kreisfreien Städten und Landkreisen

Kreisfreie Stadt Landkreis Land	Betriebe mit Anbau von Gartenbauerzeugnissen insgesamt			Da					
				Gartenbau					
				zusammen			davon Betriebe mit		
							Erzeugung		
	Betriebe	LF	GN	Betriebe	LF	GN	Betriebe	LF	GN
	Anzahl	ha		Anzahl	ha		Anzahl	ha	
Chemnitz, Stadt	5	.	.	3	.	.	3	.	.
Erzgebirgskreis	25	1 474	31	19	34	23	13	31	21
Mittelsachsen	79	9 122	927	45	674	412	39	658	402
Vogtlandkreis	18	352	.	12	35	9	10	.	.
Zwickau	45	8 894	376	33	439	329	27	430	325
Dresden, Stadt	55	2 334	110	53	.	.	48	.	.
Bautzen	50	14 219	257	35	3 055	201	28	.	178
Görlitz	58	4 094	263	53	468	162	42	431	146
Meißen	117	21 287	2 077	67	1 599	479	65	.	.
Sächsische Schweiz- Osterzgebirge	62	6 831	1 745	52	2 357	1 717	49	.	.
Leipzig, Stadt	16	.	.	15	43	29	13	.	.
Leipzig	61	7 143	1 414	41	934	675	36	924	669
Nordsachsen	52	12 012	1 808	28	1 357	1 251	26	.	.
Sachsen	643	88 048	9 054	456	11 157	5 377	399	8 478	5 292

von						Gärtnerische Nutzfläche von ... bis unter ... ha
betriebe			landwirtschaftliche Betriebe mit Gartenbau			
Schwerpunkt						
Handel und Dienstleistungen						
Betriebe	LF	GN	Betriebe	LF	GN	
Anzahl	ha		Anzahl	ha		
40	60	15	75	9 566	22	unter 1
10	37	20	32	14 881	75	1 - 5
6	.	.	17	9 106	121	5 - 10
1	.	.	19	5 905	269	10 - 20
-	-	-	44	37 434	3 190	20 und mehr
57	2 679	85	187	76 891	3 677	Insgesamt

von						Kreisfreie Stadt Landkreis Land
betriebe			landwirtschaftliche Betriebe mit Gartenbau			
Schwerpunkt						
Handel und Dienstleistungen						
Betriebe	LF	GN	Betriebe	LF	GN	
Anzahl	ha		Anzahl	ha		
-	-	-	2	.	.	Chemnitz, Stadt
6	4	2	6	1 440	8	Erzgebirgskreis
6	16	10	34	8 448	515	Mittelsachsen
2	.	.	6	317	.	Vogtlandkreis
6	9	4	12	8 455	48	Zwickau
5	.	.	2	.	.	Dresden, Stadt
7	.	23	15	11 165	56	Bautzen
11	37	16	5	3 627	101	Görlitz
2	.	.	50	19 688	1 598	Meißen
3	.	.	10	4 474	28	Sächsische Schweiz- Osterzgebirge
2	.	.	1	.	.	Leipzig, Stadt
5	9	6	20	6 209	739	Leipzig
2	.	.	24	10 656	557	Nordsachsen
57	2 679	85	187	76 891	3 677	Sachsen

2. Anzahl der Gartenbaubetriebe und deren gärtnerische Nutzfläche 2016 nach Betriebstyp (1902T)

2.1 Nach Größenklassen der gärtnerischen Nutzfläche

Gärtnerische Nutzfläche von ... bis unter ... ha	Gartenbau						
	insgesamt	davon mit					
		Erzeugung					
		zusammen	davon				
Obstbau	Gemüsebau ¹⁾		Blumen und Zierpflanzen	Baumschulen	sonstige ²⁾		
Anzahl der							
unter 1	236	196	6	17	123	10	40
1 - 5	108	98	6	13	22	18	39
5 - 10	42	36	11	4	4	5	12
10 - 20	25	24	6	3	1	6	8
20 und mehr	45	45	26	5	-	5	9
Insgesamt	456	399	55	42	150	44	108
Gärtnerische							
unter 1	105	90	5	9	48	7	20
1 - 5	240	220	10	23	40	56	90
5 - 10	301	.	77	26	.	40	.
10 - 20	361	.	87	51	.	88	.
20 und mehr	4 370	4 370	3 471	175	-	237	487
Insgesamt	5 377	5 292	3 649	285	131	428	798

1) einschließlich Erdbeeren

2) Pilzzuchtbetriebe und Gartenbaugemischtbetriebe

3) sonstige Gartenbaubetriebe mit Schwerpunkt Handel und Dienstleistungen

betriebe						Gärtnerische Nutzfläche von ... bis unter ... ha
Schwerpunkt						
Handel und Dienstleistungen						
zusammen	davon					
	Handel	Friedhofsgärtnerei	Garten- und Landschaftsbau	sonstige ³⁾		
Betriebe						
40	11	1	3	25	unter 1	
10	4	-	4	2	1 - 5	
6	-	-	3	3	5 - 10	
1	1	-	-	-	10 - 20	
-	-	-	-	-	20 und mehr	
57	16	1	10	30	Insgesamt	
Nutzfläche (in ha)						
15	·	·	2	7	unter 1	
20	·	-	9	·	1 - 5	
·	-	-	18	20	5 - 10	
·	·	-	-	-	10 - 20	
-	-	-	-	-	20 und mehr	
85	25	·	29	·	Insgesamt	

2.2 Nach Kreisfreien Städten und Landkreisen

Kreisfreie Stadt Landkreis Land	Gartenbau davon mit						
	insgesamt	Erzeugung					
		zusammen	davon				
			Obstbau	Gemüsebau ¹⁾	Blumen und Zierpflanzen	Baumschulen	sonstige ²⁾
Anzahl der							
Chemnitz, Stadt	3	3	-	-	2	-	1
Erzgebirgskreis	19	13	-	-	5	3	5
Mittelsachsen	45	39	4	6	13	4	12
Vogtlandkreis	12	10	-	-	7	-	3
Zwickau	33	27	3	2	15	3	4
Dresden, Stadt	53	48	-	9	27	2	10
Bautzen	35	28	2	1	13	6	6
Görlitz	53	42	2	6	12	5	17
Meißen	67	65	11	7	22	8	17
Sächsische Schweiz- Osterzgebirge	52	49	19	3	11	4	12
Leipzig, Stadt	15	13	1	1	8	-	3
Leipzig	41	36	5	6	10	6	9
Nordsachsen	28	26	8	1	5	3	9
Sachsen	456	399	55	42	150	44	108
Gärtnerische							
Chemnitz, Stadt	.	.	-	-	.	-	.
Erzgebirgskreis	23	21	-	-	1	9	10
Mittelsachsen	412	402	281	18	8	38	58
Vogtlandkreis	9	.	-	-	.	-	.
Zwickau	329	325	.	.	14	.	.
Dresden, Stadt	.	.	-	.	20	.	49
Bautzen	201	178	.	.	4	77	40
Görlitz	162	146	.	28	.	67	36
Meißen	479	.	204	112	.	21	.
Sächsische Schweiz- Osterzgebirge	1 717	.	1 534	.	15	20	.
Leipzig, Stadt	29	.	.	.	14	-	.
Leipzig	675	669	450	40	5	98	77
Nordsachsen	1 251	.	1 023	.	5	29	.
Sachsen	5 377	5 292	3 649	285	131	428	798

1) einschließlich Erdbeeren

2) Pilzzuchtbetriebe und Gartenbaugemischtbetriebe

3) sonstige Gartenbaubetriebe mit Schwerpunkt Handel und Dienstleistungen

betriebe						Kreisfreie Stadt Landkreis Land
Schwerpunkt						
Handel und Dienstleistungen						
zusammen	davon					
	Handel	Friedhofsgärtnerei	Garten- und Landschaftsbau	sonstige ³⁾		
Betriebe						
-	-	-	-	-	Chemnitz, Stadt	
6	2	-	-	4	Erzgebirgskreis	
6	3	-	2	1	Mittelsachsen	
2	-	-	1	1	Vogtlandkreis	
6	1	-	2	3	Zwickau	
5	3	-	-	2	Dresden, Stadt	
7	1	-	1	5	Bautzen	
11	2	-	1	8	Görlitz	
2	2	-	-	-	Meißen	
					Sächsische Schweiz-	
3	-	-	1	2	Osterzgebirge	
2	1	-	-	1	Leipzig, Stadt	
5	1	1	1	2	Leipzig	
2	-	-	1	1	Nordsachsen	
57	16	1	10	30	Sachsen	
Nutzfläche (in ha)						
-	-	-	-	-	Chemnitz, Stadt	
2	·	-	-	·	Erzgebirgskreis	
10	3	-	·	·	Mittelsachsen	
·	-	-	·	·	Vogtlandkreis	
4	·	-	·	1	Zwickau	
·	·	-	-	·	Dresden, Stadt	
23	·	-	·	16	Bautzen	
16	·	-	·	2	Görlitz	
·	·	-	-	-	Meißen	
					Sächsische Schweiz-	
·	-	-	·	·	Osterzgebirge	
·	·	-	-	·	Leipzig, Stadt	
6	·	·	·	·	Leipzig	
·	-	-	·	·	Nordsachsen	
85	25	·	29	·	Sachsen	

3. Nutzung der Flächen von Betrieben mit Anbau von Gartenbauerzeugnissen 2016 nach Betriebstyp (1903.1T)

3.1 Nach Größenklassen der gärtnerischen Nutzfläche

Gärtnerische Nutzfläche von ... bis unter ... ha	Betriebe mit Anbau von Gartenbau- erzeugnissen insgesamt		Betriebe mit									
			Obst im Freiland				Gemüse ¹⁾					
			zusammen		darunter Betriebstyp		zusammen		darunter Betriebstyp Gemüsebau			
					Obstbau				im Freiland		unter hohen begehbaren Schutzabdeckungen einschl. Gewächshäusern	
	Be- triebe	GN	Be- triebe	Obst- fläche im Freiland	Be- triebe	Obstfläche im Freiland	Be- triebe	Gemüse- fläche	Be- triebe	Gemüse- fläche	Be- triebe	Gemüse- fläche
	Anzahl	ha	Anzahl	ha	Anzahl	ha	Anzahl	ha	Anzahl	ha	Anzahl	ha
unter 1	311	127	21	9	7	6	154	40	16	5	18	5
1 - 5	140	315	21	22	6	10	76	146	10	20	7	6
5 - 10	59	422	20	111	12	84	29	184	7	47	2	·
10 - 20	44	630	15	166	7	100	26	317	7	106	2	·
20 und mehr	89	7 560	37	3 543	27	3 368	65	3 584	17	1 186	2	·
Insgesamt	643	9 054	114	3 851	59	3 568	350	4 271	57	1 363	31	15

1) einschließlich Erdbeeren

3.2 Nach Kreisfreien Städten und Landkreisen

Kreisfreie Stadt Landkreis Land	Betriebe mit Anbau von Gartenbau- erzeugnissen insgesamt		Betriebe mit									
			Obst im Freiland				Gemüse ¹⁾					
			zusammen		darunter Betriebstyp		zusammen		darunter Betriebstyp Gemüsebau			
					Obstbau				im Freiland		unter hohen begehbaren Schutzabdeckungen einschl. Gewächshäusern	
	Be- triebe	GN	Be- triebe	Obst- fläche im Freiland	Be- triebe	Obstfläche im Freiland	Be- triebe	Gemüse- fläche	Be- triebe	Gemüse- fläche	Be- triebe	Gemüse- fläche
	Anzahl	ha	Anzahl	ha	Anzahl	ha	Anzahl	ha	Anzahl	ha	Anzahl	ha
Chemnitz, Stadt	5	·	1	·	-	-	2	·	-	-	-	-
Erzgebirgskreis	25	31	-	-	-	-	8	8	-	-	-	-
Mittelsachsen	79	927	10	291	6	275	60	502	5	15	4	3
Vogtlandkreis	18	·	3	·	-	-	10	8	-	-	-	-
Zwickau	45	376	8	104	3	89	23	139	2	·	-	-
Dresden, Stadt	55	110	5	16	-	-	29	64	8	11	8	2
Bautzen	50	257	11	97	3	70	22	65	1	·	-	-
Görlitz	58	263	7	54	2	·	31	111	5	23	7	4
Meißen	117	2 077	23	297	12	218	67	1 641	18	675	4	4
Sächsische Schweiz- Osterzgebirge	62	1 745	24	1 594	19	1 526	23	86	3	36	1	·
Leipzig, Stadt	16	·	1	·	1	·	3	·	1	·	2	·
Leipzig	61	1 414	10	402	5	394	36	883	9	367	5	2
Nordsachsen	52	1 808	11	989	8	985	36	759	5	231	-	-
Sachsen	643	9 054	114	3 851	59	3 568	350	4 271	57	1 363	31	15

1) einschließlich Erdbeeren

Anbau von										Gärtnerische Nutzfläche von ... bis unter ... ha
Blumen und Zierpflanzen						Baumschulkulturen im Freiland				
zusammen		darunter Betriebstyp Blumen und Zierpflanzen				zusammen		darunter Betriebstyp		
		im Freiland		unter hohen begehbaren Schutzabdenkungen einschl. Gewächshäusern				Baumschulen		
Be- triebe	Zier- pflanzen- fläche	Be- triebe	Zier- pflanzen- fläche	Be- triebe	Zier- pflanzen- fläche	Be- triebe	Baumschul- fläche im Freiland	Be- triebe	Baumschul- fläche im Freiland	
Anzahl	ha	Anzahl	ha	Anzahl	ha	Anzahl	ha	Anzahl	ha	
196	61	94	16	150	35	23	12	13	9	unter 1
45	54	20	18	23	22	26	74	24	71	1 - 5
11	31	4	·	3	·	12	76	10	70	5 - 10
5	25	2	·	1	·	7	100	7	100	10 - 20
5	31	-	-	-	-	5	225	5	225	20 und mehr
262	203	120	67	177	61	73	487	59	475	Insgesamt

Anbau von										Kreisfreie Stadt Landkreis Land
Blumen und Zierpflanzen						Baumschulkulturen im Freiland				
zusammen		darunter Betriebstyp Blumen und Zierpflanzen				zusammen		darunter Betriebstyp		
		im Freiland		unter hohen begehbaren Schutzabdenkungen einschl. Gewächshäusern				Baumschulen		
Be- triebe	Zier- pflanzen- fläche	Be- triebe	Zier- pflanzen- fläche	Be- triebe	Zier- pflanzen- fläche	Be- triebe	Baumschul- fläche im Freiland	Be- triebe	Baumschul- fläche im Freiland	
Anzahl	ha	Anzahl	ha	Anzahl	ha	Anzahl	ha	Anzahl	ha	
3	1	1	·	2	·	-	-	-	-	Chemnitz, Stadt
14	4	4	0	10	2	7	18	3	9	Erzgebirgskreis
19	9	7	1	13	5	10	47	8	46	Mittelsachsen
11	3	5	0	8	2	3	1	1	·	Vogtlandkreis
25	39	9	2	19	5	5	56	4	56	Zwickau
45	24	26	7	30	13	3	·	2	·	Dresden, Stadt
18	4	7	1	15	3	8	91	8	91	Bautzen
30	11	15	5	19	4	7	81	7	81	Görlitz
33	42	18	16	23	14	8	21	8	21	Meißen
										Sächsische Schweiz-
18	12	8	6	10	4	8	27	5	25	Osterzgebirge
11	15	6	10	9	5	1	·	1	·	Leipzig, Stadt
24	22	11	14	14	3	8	103	7	103	Leipzig
11	16	3	·	5	·	5	36	5	36	Nordsachsen
262	203	120	67	177	61	73	487	59	475	Sachsen

4. Nutzung der Flächen von Gartenbaubetrieben mit Schwerpunkt Erzeugung 2016 nach Betriebstyp (1903.2T)

4.1 Nach Größenklassen der gärtnerischen Nutzfläche

Gärtnerische Nutzfläche von ... bis unter ... ha	Gartenbau- betriebe mit Schwerpunkt Erzeugung insgesamt		Betriebe mit									
			Obst im Freiland				Gemüse ¹⁾					
			zusammen		darunter Betriebstyp		zusammen		darunter Betriebstyp Gemüsebau			
					Obstbau				im Freiland		unter hohen begehbaren Schutzabdeckungen einschl. Gewächshäusern	
	Be- triebe	GN	Be- triebe	Obst- fläche im Freiland	Be- triebe	Obstfläche im Freiland	Be- triebe	Gemüse- fläche	Be- triebe	Gemüse- fläche	Be- triebe	Gemüse- fläche
	Anzahl	ha	Anzahl	ha	Anzahl	ha	Anzahl	ha	Anzahl	ha	Anzahl	ha
unter 1	196	90	9	6	6	5	84	23	14	4	16	4
1 - 5	98	220	13	15	6	10	45	81	9	16	7	6
5 - 10	36	·	18	96	11	77	13	71	4	24	2	·
10 - 20	24	·	9	113	6	87	11	113	3	48	2	·
20 und mehr	45	4 370	33	3 449	26	3 346	25	643	5	158	2	·
Insgesamt	399	5 292	82	3 680	55	3 525	178	930	35	250	29	15

1) einschließlich Erdbeeren

4.2 Nach Kreisfreien Städten und Landkreisen

Kreisfreie Stadt Landkreis Land	Gartenbau- betriebe mit Schwerpunkt Erzeugung insgesamt		Betriebe mit									
			Obst im Freiland				Gemüse ¹⁾					
			zusammen		darunter Betriebstyp		zusammen		darunter Betriebstyp Gemüsebau			
					Obstbau				im Freiland		unter hohen begehbaren Schutzabdeckungen einschl. Gewächshäusern	
	Be- triebe	GN	Be- triebe	Obst- fläche im Freiland	Be- triebe	Obstfläche im Freiland	Be- triebe	Gemüse- fläche	Be- triebe	Gemüse- fläche	Be- triebe	Gemüse- fläche
Anzahl	ha	Anzahl	ha	Anzahl	ha	Anzahl	ha	Anzahl	ha	Anzahl	ha	
Chemnitz, Stadt	3	·	1	·	-	-	1	·	-	-	-	-
Erzgebirgskreis	13	21	-	-	-	-	3	0	-	-	-	-
Mittelsachsen	39	402	4	267	4	267	30	71	4	14	4	3
Vogtlandkreis	10	·	1	·	-	-	6	5	-	-	-	-
Zwickau	27	325	5	101	3	·	12	118	2	·	-	-
Dresden, Stadt	48	·	2	·	-	-	25	54	8	11	8	2
Bautzen	28	178	5	65	2	·	7	32	1	·	-	-
Görlitz	42	146	5	·	2	·	26	60	4	·	6	4
Meißen	65	·	17	245	11	204	21	167	6	98	4	4
Sächsische Schweiz- Osterzgebirge	49	·	24	1 594	19	1 526	15	58	3	·	1	·
Leipzig, Stadt	13	·	1	·	1	·	2	·	1	·	1	·
Leipzig	36	669	8	402	5	394	18	157	5	38	5	2
Nordsachsen	26	·	9	987	8	985	12	205	1	·	-	-
Sachsen	399	5 292	82	3 680	55	3 525	178	930	35	250	29	15

1) einschließlich Erdbeeren

Anbau von										Gärtnerische Nutzfläche von ... bis unter ... ha
Blumen und Zierpflanzen						Baumschulkulturen im Freiland				
zusammen		darunter Betriebstyp Blumen und Zierpflanzen				zusammen		darunter Betriebstyp		
		im Freiland		unter hohen begehbaren Schutzabdeckungen einschl. Gewächshäusern				Baumschulen		
Be- triebe	Zier- pflanzen- fläche	Be- triebe	Zier- pflanzen- fläche	Be- triebe	Zier- pflanzen- fläche	Be- triebe	Baumschul- fläche im Freiland	Be- triebe	Baumschul- fläche im Freiland	
Anzahl	ha	Anzahl	ha	Anzahl	ha	Anzahl	ha	Anzahl	ha	
155	48	75	13	121	29	17	9	10	7	unter 1
39	49	20	18	22	20	20	59	18	56	1 - 5
10	31	4	·	3	·	7	46	5	40	5 - 10
3	·	1	·	1	·	6	88	6	88	10 - 20
4	·	-	-	-	-	5	225	5	225	20 und mehr
211	173	100	52	147	54	55	427	44	416	Insgesamt

Anbau von										Kreisfreie Stadt Landkreis Land
Blumen und Zierpflanzen						Baumschulkulturen im Freiland				
zusammen		darunter Betriebstyp Blumen und Zierpflanzen				zusammen		darunter Betriebstyp		
		im Freiland		unter hohen begehbaren Schutzabdeckungen einschl. Gewächshäusern				Baumschulen		
Be- triebe	Zier- pflanzen- fläche	Be- triebe	Zier- pflanzen- fläche	Be- triebe	Zier- pflanzen- fläche	Be- triebe	Baumschul- fläche im Freiland	Be- triebe	Baumschul- fläche im Freiland	
Anzahl	ha	Anzahl	ha	Anzahl	ha	Anzahl	ha	Anzahl	ha	
2	·	1	·	2	·	-	-	-	-	Chemnitz, Stadt
8	·	2	·	5	·	6	18	3	9	Erzgebirgskreis
17	7	7	1	13	5	5	38	4	37	Mittelsachsen
10	3	5	0	7	2	2	·	-	-	Vogtlandkreis
17	34	7	1	15	3	4	·	3	·	Zwickau
39	21	22	7	26	12	3	·	2	·	Dresden, Stadt
13	3	6	1	13	2	6	77	6	77	Bautzen
21	9	11	4	12	3	5	67	5	67	Görlitz
31	41	18	16	22	13	8	21	8	21	Meißen
										Sächsische Schweiz-
16	12	7	6	9	4	6	21	4	20	Osterzgebirge
10	15	5	10	8	4	-	-	-	-	Leipzig, Stadt
17	8	6	2	10	3	7	98	6	98	Leipzig
10	15	3	·	5	2	3	29	3	29	Nordsachsen
211	173	100	52	147	54	55	427	44	416	Sachsen

5. Betriebe mit Anbau von Gartenbauerzeugnissen 2016 nach Betriebsart sowie Größenklassen der Betriebseinnahmen aus dem Gartenbau (1904T)

5.1 Nach Größenklassen der gärtnerischen Nutzfläche

Gärtnerische Nutzfläche von ... bis unter ... ha	Betriebe mit Anbau von Gartenbauerzeugnissen insgesamt			Davon sind nach					
				Gartenbaubetriebe					
				mit 75 bis 100 %			mit 50 bis unter 75 %		
				der Betriebseinnahmen aus dem Gartenbau					
	Betriebe	LF	GN	Betriebe	LF	GN	Betriebe	LF	GN
Anzahl	ha		Anzahl	ha		Anzahl	ha		
unter 1	311	10 024	127	226	325	101	10	133	4
1 - 5	140	15 543	315	101	456	225	7	.	.
5 - 10	59	12 434	422	38	2 914	269	4	.	.
10 - 20	44	6 705	630	20	544	291	5	.	.
20 und mehr	89	43 342	7 560	42	5 548	4 220	3	360	150
Insgesamt	643	88 048	9 054	427	9 787	5 105	29	1 371	271

5.2 Nach Kreisfreien Städten und Landkreisen

Kreisfreie Stadt Landkreis Land	Betriebe mit Anbau von Gartenbauerzeugnissen insgesamt			Davon sind nach					
				Gartenbaubetriebe					
				mit 75 bis 100 %			mit 50 bis unter 75 %		
				der Betriebseinnahmen aus dem Gartenbau					
	Betriebe	LF	GN	Betriebe	LF	GN	Betriebe	LF	GN
Anzahl	ha		Anzahl	ha		Anzahl	ha		
Chemnitz, Stadt	5	.	.	2	.	.	1	.	.
Erzgebirgskreis	25	1 474	31	19	34	23	-	-	-
Mittelsachsen	79	9 122	927	42	468	318	3	206	94
Vogtlandkreis	18	352	.	12	35	9	-	-	-
Zwickau	45	8 894	376	31	.	.	2	.	.
Dresden, Stadt	55	2 334	110	52	155	88	1	.	.
Bautzen	50	14 219	257	33	2 844	177	2	.	.
Görlitz	58	4 094	263	47	304	155	6	164	7
Meißen	117	21 287	2 077	64	.	447	3	.	31
Sächsische Schweiz-									
Osterzgebirge	62	6 831	1 745	44	2 025	1 633	8	332	84
Leipzig, Stadt	16	.	.	15	.	.	-	-	-
Leipzig	61	7 143	1 414	39	805	653	2	.	.
Nordsachsen	52	12 012	1 808	27	1 350	1 250	1	.	.
Sachsen	643	88 048	9 054	427	9 787	5 105	29	1 371	271

ihrer Betriebsart						Gärtnerische Nutzfläche von ... bis unter ... ha
Landwirtschaftliche Betriebe mit Gartenbau						
mit 25 bis unter 50 %			mit unter 25 %			
der Betriebseinnahmen aus dem Gartenbau						
Betriebe	LF	GN	Betriebe	LF	GN	
Anzahl	ha		Anzahl	ha		
3	53	1	72	9 513	21	unter 1
3	.	.	29	14 831	68	1 - 5
2	.	.	15	8 912	108	5 - 10
4	.	.	15	5 577	220	10 - 20
8	2 948	828	36	34 486	2 362	20 und mehr
20	3 571	898	167	73 320	2 779	Insgesamt

ihrer Betriebsart						Kreisfreie Stadt Landkreis Land
Landwirtschaftliche Betriebe mit Gartenbau						
mit 25 bis unter 50 %			mit unter 25 %			
der Betriebseinnahmen aus dem Gartenbau						
Betriebe	LF	GN	Betriebe	LF	GN	
Anzahl	ha		Anzahl	ha		
-	-	-	2	.	.	Chemnitz, Stadt
-	-	-	6	1 440	8	Erzgebirgskreis
3	531	119	31	7 916	395	Mittelsachsen
1	.	.	5	.	.	Vogtlandkreis
-	-	-	12	8 455	48	Zwickau
-	-	-	2	.	.	Dresden, Stadt
2	.	.	13	.	.	Bautzen
1	.	.	4	.	.	Görlitz
9	1 615	482	41	18 073	1116	Meißen
-	-	-	10	4 474	28	Sächsische Schweiz-
-	-	-	1	.	.	Osterzgebirge
2	.	.	18	.	.	Leipzig, Stadt
2	.	.	22	.	.	Leipzig
20	3 571	898	167	73 320	2 779	Nordsachsen
						Sachsen

6. Betriebe mit Anbau von Gartenbauerzeugnissen 2016 nach Nutzung der Fläche sowie Betriebsart und Betriebstyp (1905T)

6.1 Nach Größenklassen der gärtnerischen Nutzfläche

Gärtnerische Nutzfläche von ... bis unter ... ha Betriebstyp	Betriebe	LF	Gärtnerische Nutzfläche zusammen	Und zwar			
				im Freiland		unter hohen begehbaren Schutzabdeckungen einschl. Gewächshäusern	
				Betriebe	Fläche	Betriebe	Fläche
	Anzahl	ha		Anzahl	ha	Anzahl	ha
Insgesamt							
unter 1	311	10 024	127	255	76	217	51
1 - 5	140	15 543	315	132	271	81	44
5 - 10	59	12 434	422	59	413	20	9
10 - 20	44	6 705	630	44	623	10	7
20 und mehr	89	43 342	7 560	89	7 544	15	16
Insgesamt	643	88 048	9 054	579	8 927	343	127
davon Gartenbaubetriebe							
unter 1	236	459	105	183	55	209	50
1 - 5	108	662	240	100	.	80	.
5 - 10	42	3 328	301	42	292	20	9
10 - 20	25	800	361	25	354	10	7
20 und mehr	45	5 908	4 370	45	.	14	.
Zusammen	456	11 157	5 377	395	5 252	333	125
davon Betriebe mit Schwerpunkt Erzeugung							
Zusammen	399	8 478	5 292	350	5 177	285	116
nach Betriebstypen							
Obstbau	55	4 099	3 649	55	.	2	.
Gemüsebau ¹⁾	42	554	285	34	267	31	18
Blumen und Zierpflanzen	150	195	131	114	75	148	57
Baumschulen	44	627	428	43	425	19	3
Sonstige Betriebe mit Schwerpunkt Erzeugung	108	3 003	798	104	.	85	.
noch: von Gartenbaubetriebe							
Betriebe mit Schwerpunkt Handel und Dienstleistung							
Zusammen	57	2 679	85	45	75	48	10
noch: von Insgesamt							
Landwirtschaftliche Betriebe mit Gartenbau							
unter 1	75	9 566	22	72	21	8	1
1 - 5	32	14 881	75	32	.	1	.
5 - 10	17	9 106	121	17	121	-	-
10 - 20	19	5 905	269	19	269	-	-
20 und mehr	44	37 434	3 190	44	.	1	.
Zusammen	187	76 891	3 677	184	3 675	10	2

1) einschließlich Erdbeeren

6.2 Nach Kreisfreien Städten und Landkreisen

Kreisfreie Stadt Landkreis Land	Betriebe	LF	Gärtnerische Nutzfläche zusammen	Und zwar			
				im Freiland		unter hohen begehbaren Schutzabdeckungen einschl. Gewächshäusern	
	Anzahl	ha		Betriebe	Fläche	Betriebe	Fläche
				Anzahl	ha	Anzahl	ha
Insgesamt							
Chemnitz, Stadt	5	.	.	4	.	2	.
Erzgebirgskreis	25	1 474	31	19	28	16	3
Mittelsachsen	79	9 122	927	74	917	32	10
Vogtlandkreis	18	352	.	16	12	13	.
Zwickau	45	8 894	376	40	369	23	7
Dresden, Stadt	55	2 334	110	45	85	51	26
Bautzen	50	14 219	257	45	253	26	5
Görlitz	58	4 094	263	49	251	47	13
Meißen	117	21 287	2 077	112	2 051	50	26
Sächsische Schweiz- Osterzgebirge	62	6 831	1 745	57	1 738	25	7
Leipzig, Stadt	16	.	.	12	.	13	.
Leipzig	61	7 143	1 414	57	1 405	30	9
Nordsachsen	52	12 012	1 808	49	1 795	15	13
Sachsen	643	88 048	9 054	579	8 927	343	127
davon Gartenbaubetriebe							
Chemnitz, Stadt	3	.	.	2	.	2	.
Erzgebirgskreis	19	34	23	13	20	16	3
Mittelsachsen	45	674	412	40	.	31	.
Vogtlandkreis	12	35	9	11	.	12	.
Zwickau	33	439	329	28	321	23	7
Dresden, Stadt	53	.	.	43	.	51	26
Bautzen	35	3 055	201	30	.	24	.
Görlitz	53	468	162	44	.	46	.
Meißen	67	1 599	479	62	.	48	.
Sächsische Schweiz- Osterzgebirge	52	2 357	1 717	47	1 710	25	7
Leipzig, Stadt	15	43	29	12	.	12	.
Leipzig	41	934	675	38	.	28	.
Nordsachsen	28	1 357	1 251	25	1 238	15	13
Sachsen	456	11 157	5 377	395	5 252	333	125
davon Betriebe mit Schwerpunkt Erzeugung							
Chemnitz, Stadt	3	.	.	2	.	2	.
Erzgebirgskreis	13	31	21	10	19	10	2
Mittelsachsen	39	658	402	34	392	27	10
Vogtlandkreis	10	.	.	10	.	10	.
Zwickau	27	430	325	24	.	18	.
Dresden, Stadt	48	.	.	39	.	46	.
Bautzen	28	.	178	23	.	19	.
Görlitz	42	431	146	37	136	36	11
Meißen	65	.	.	60	.	46	.
Sächsische Schweiz- Osterzgebirge	49	.	.	45	.	22	.
Leipzig, Stadt	13	.	.	10	.	11	.
Leipzig	36	924	669	33	661	24	8
Nordsachsen	26	.	.	23	.	14	.
Sachsen	399	8 478	5 292	350	5 177	285	116

Noch: 6.2 Nach Kreisfreien Städten und Landkreisen

Kreisfreie Stadt Landkreis Land	Betriebe	LF	Gärtnerische Nutzfläche zusammen	Und zwar			
				im Freiland		unter hohen begehbaren Schutzabdeckungen einschl. Gewächshäusern	
				Betriebe	Fläche	Betriebe	Fläche
	Anzahl	ha		Anzahl	ha	Anzahl	ha

noch: von Gartenbaubetriebe
Betriebe mit Schwerpunkt Handel und Dienstleistung

Chemnitz, Stadt	-	-	-	-	-	-	-
Erzgebirgskreis	6	4	2	3	1	6	1
Mittelsachsen	6	16	10	6	10	4	0
Vogtlandkreis	2	.	.	1	.	2	.
Zwickau	6	9	4	4	.	5	.
Dresden, Stadt	5	.	.	4	.	5	.
Bautzen	7	.	23	7	.	5	.
Görlitz	11	37	16	7	14	10	2
Meißen	2	.	.	2	.	2	.
Sächsische Schweiz- Osterzgebirge	3	.	.	2	.	3	.
Leipzig, Stadt	2	.	.	2	.	1	.
Leipzig	5	9	6	5	.	4	1
Nordsachsen	2	.	.	2	.	1	.
Sachsen	57	2 679	85	45	75	48	10

noch: von Insgesamt
Landwirtschaftliche Betriebe mit Gartenbau

Chemnitz, Stadt	2	.	.	2	.	-	-
Erzgebirgskreis	6	1 440	8	6	8	-	-
Mittelsachsen	34	8 448	515	34	.	1	.
Vogtlandkreis	6	317	.	5	.	1	.
Zwickau	12	8 455	48	12	48	-	-
Dresden, Stadt	2	.	.	2	.	-	-
Bautzen	15	11 165	56	15	.	2	.
Görlitz	5	3 627	101	5	.	1	.
Meißen	50	19 688	1 598	50	.	2	.
Sächsische Schweiz- Osterzgebirge	10	4 474	28	10	28	-	-
Leipzig, Stadt	1	.	.	-	-	1	.
Leipzig	20	6 209	739	19	.	2	.
Nordsachsen	24	10 656	557	24	557	-	-
Sachsen	187	76 891	3 677	184	3 675	10	2

7. Betriebe mit Anbau von Gartenbauerzeugnissen 2016 nach Größenklassen der gärtnerischen Nutzfläche und Nutzung der Flächen (1909T)

Gegenstand der Nachweisung	Einheit	Insgesamt	Davon nach Größenklassen der gärtnerischen Nutzfläche von ... bis unter ... ha				
			unter 1	1 - 5	5 - 10	10 - 20	20 und mehr
Gärtnerische Nutzfläche	Betriebe Anzahl	643	311	140	59	44	89
	Fläche ha	9 054	127	315	422	630	7 560
Heil-, Duft- und Gewürzpflanzen	Betriebe Anzahl	36	12	11	2	5	6
	Fläche ha	223	1	11	.	.	176
Gemüse ¹⁾ im Freiland	Betriebe Anzahl	316	126	71	28	26	65
	Fläche ha	4 230	31	135	180	315	3 569
Gemüse ¹⁾ unter hohen begehbaren Schutzabdeckungen	Betriebe Anzahl	156	90	40	9	5	12
	Fläche ha	40	10	11	4	2	14
Blumen und Zierpflanzen im Freiland	Betriebe Anzahl	183	125	39	10	4	5
	Fläche ha	133	23	30	27	.	.
Blumen und Zierpflanzen unter hohen begehbaren Schutzabdeckungen	Betriebe Anzahl	229	181	39	7	2	-
	Fläche ha	70	38	24	.	.	-
Gartenbausämereien	Betriebe Anzahl	47	28	14	2	1	2
	Fläche ha	18	3	9	.	.	.
Baumobst im Freiland	Betriebe Anzahl	71	10	9	10	11	31
	Fläche ha	3 447	4	10	72	143	3 219
Beerenobst im Freiland	Betriebe Anzahl	71	15	14	12	7	23
	Fläche ha	344	5	12	39	23	264
Nüsse (Walnüsse, Haselnüsse, Esskastanien/Maronen)	Betriebe Anzahl	4	-	-	-	-	4
	Fläche ha	60	-	-	-	-	60
Baumschulen im Freiland	Betriebe Anzahl	73	23	26	12	7	5
	Fläche ha	487	12	74	76	100	225
Dauerkulturfläche unter hohen begehbaren Schutzabdeckungen	Betriebe Anzahl	-	-	-	-	-	-
	Fläche ha	-	-	-	-	-	-
Produktionsfläche für Speisepilze	Betriebe Anzahl	7	5	1	-	-	1
	Fläche ha	1	1	.	-	-	.

1) einschließlich Erdbeeren

8. Betriebe mit Anbau von Gartenbauerzeugnissen und Grundflächen unter hohen begehbaren Schutzabdeckungen einschließlich Gewächshäusern 2016 nach Art der Eindeckung, Nutzung, Betriebsart, Kreisfreien Städten und Landkreisen (1906T)

Kreisfreie Stadt Landkreis Land	Insgesamt			Und zwar nach							
				Einfachverglasung		Mehrfach-/ Isolier-/ Thermoverglasung		Verglasung mit Photovoltaik		Einfachfolie	
	Betriebe	GN	Grund- fläche	Betriebe	Grund- fläche	Betriebe	Grund- fläche	Betriebe	Grund- fläche	Betriebe	Grund- fläche
	Anzahl	ha		Anzahl	ha	Anzahl	ha	Anzahl	ha	Anzahl	ha
Ins											
Chemnitz, Stadt	2	.	.	2	.	-	-	-	-	2	.
Erzgebirgskreis	16	19	3	15	2	-	-	-	-	10	0
Mittelsachsen	32	58	10	19	4	4	0	-	-	18	3
Vogtlandkreis	13	.	.	10	1	3	.	-	-	6	0
Zwickau	23	30	7	20	5	3	.	-	-	13	1
Dresden, Stadt	51	82	26	46	18	5	1	-	-	30	3
Bautzen	26	97	5	20	2	5	0	-	-	11	1
Görlitz	47	140	13	29	7	6	1	-	-	30	3
Meißen	50	239	26	33	12	4	5	-	-	21	3
Sächsische Schweiz- Osterzgebirge	25	219	7	14	4	3	0	-	-	14	2
Leipzig, Stadt	13	.	.	11	4	1	.	-	-	4	0
Leipzig	30	133	9	18	5	1	.	-	-	17	2
Nordsachsen	15	167	13	7	.	4	5	-	-	5	.
Sachsen	343	1 213	127	244	66	39	14	-	-	181	25
davon											
Chemnitz, Stadt	2	.	.	2	.	-	-	-	-	2	.
Erzgebirgskreis	16	19	3	15	2	-	-	-	-	10	0
Mittelsachsen	31	.	.	19	4	4	0	-	-	17	.
Vogtlandkreis	12	.	.	10	1	3	0	-	-	5	.
Zwickau	23	30	7	20	5	3	.	-	-	13	1
Dresden, Stadt	51	82	26	46	18	5	.	-	-	30	3
Bautzen	24	.	.	20	2	5	0	-	-	10	.
Görlitz	46	.	.	28	.	6	1	-	-	30	3
Meißen	48	.	.	33	12	4	5	-	-	19	.
Sächsische Schweiz- Osterzgebirge	25	219	7	14	4	3	0	-	-	14	2
Leipzig, Stadt	12	.	.	11	4	1	.	-	-	4	0
Leipzig	28	.	.	17	.	1	.	-	-	15	.
Nordsachsen	15	167	13	7	.	4	5	-	-	5	.
Sachsen	333	1 159	125	242	.	39	14	-	-	174	24
davon Betriebe mit											
Chemnitz, Stadt	2	.	.	2	.	-	-	-	-	2	.
Erzgebirgskreis	10	17	2	9	1	-	-	-	-	6	0
Mittelsachsen	27	51	10	18	.	4	0	-	-	15	.
Vogtlandkreis	10	.	.	8	.	3	0	-	-	5	0
Zwickau	18	.	.	16	3	2	.	-	-	10	1
Dresden, Stadt	46	.	.	42	17	5	1	-	-	25	3
Bautzen	19	.	.	16	2	5	0	-	-	8	.
Görlitz	36	76	11	22	.	4	.	-	-	24	2
Meißen	46	.	.	32	.	4	5	-	-	18	.
Sächsische Schweiz- Osterzgebirge	22	.	.	12	.	3	0	-	-	13	.
Leipzig, Stadt	11	.	.	10	.	1	.	-	-	4	0
Leipzig	24	130	8	14	.	1	.	-	-	15	2
Nordsachsen	14	.	.	7	.	4	5	-	-	5	.
Sachsen	285	1 108	116	208	.	36	14	-	-	150	23

Art der Eindeckung						Und zwar nach Art der Nutzung				Kreisfreie Stadt Landkreis Land
Mehrfach-/ Isolier/ Thermofolien		Kunststoffplatten (Polycarbonat, Arcrylglas)		Sonstige		Warmhaus		Kalthaus		
Betriebe	Grund- fläche	Betriebe	Grund- fläche	Betriebe	Grund- fläche	Betriebe	Grund- fläche	Betriebe	Grund- fläche	
Anzahl	ha	Anzahl	ha	Anzahl	ha	Anzahl	ha	Anzahl	ha	
gesamt										
1	.	-	-	-	-	1	.	2	.	Chemnitz, Stadt
4	.	2	.	-	-	9	1	10	1	Erzgebirgskreis
17	2	4	.	1	.	13	3	27	5	Mittelsachsen
5	1	4	0	1	.	7	1	10	1	Vogtlandkreis
10	1	6	0	1	.	18	2	18	5	Zwickau
22	3	5	.	3	.	30	12	39	12	Dresden, Stadt
10	1	3	.	1	.	16	1	17	2	Bautzen
22	2	7	1	5	0	27	6	38	6	Görlitz
16	4	4	.	1	.	22	11	38	11	Meißen
8	1	1	.	1	.	9	1	21	4	Sächsische Schweiz- Osterzgebirge
1	.	-	-	1	.	2	.	12	.	Leipzig, Stadt
16	2	4	0	1	.	12	3	23	4	Leipzig
5	1	-	-	-	-	4	1	13	11	Nordsachsen
137	18	40	2	16	2	170	43	268	67	Sachsen
Gartenbaubetriebe										
1	.	-	-	-	-	1	.	2	.	Chemnitz, Stadt
4	.	2	.	-	-	9	1	10	1	Erzgebirgskreis
17	2	4	0	1	.	13	3	27	5	Mittelsachsen
5	1	4	0	1	.	7	1	9	1	Vogtlandkreis
10	1	6	0	1	.	18	2	18	5	Zwickau
22	3	5	.	3	.	30	12	39	12	Dresden, Stadt
9	.	3	.	1	.	16	1	17	2	Bautzen
21	.	7	1	5	0	27	6	37	5	Görlitz
16	4	4	0	1	.	22	11	36	11	Meißen
8	1	1	.	1	.	9	1	21	4	Sächsische Schweiz- Osterzgebirge
1	.	-	-	-	-	2	.	11	.	Leipzig, Stadt
15	.	3	.	1	.	12	3	22	4	Leipzig
5	1	-	-	-	-	4	1	13	11	Nordsachsen
134	17	39	.	15	.	170	43	262	66	Sachsen
Schwerpunkt Erzeugung										
1	.	-	-	-	-	1	.	2	.	Chemnitz, Stadt
3	.	2	.	-	-	5	1	7	0	Erzgebirgskreis
16	.	3	.	1	.	13	3	23	5	Mittelsachsen
5	.	3	.	1	.	6	1	8	1	Vogtlandkreis
9	.	5	.	-	-	13	1	16	4	Zwickau
18	2	3	.	3	.	27	12	35	10	Dresden, Stadt
7	.	3	.	1	.	14	1	14	2	Bautzen
17	2	4	0	5	0	21	5	29	4	Görlitz
15	.	4	0	1	.	20	11	35	11	Meißen
8	1	1	.	1	.	9	1	19	4	Sächsische Schweiz- Osterzgebirge
1	.	-	-	-	-	2	.	10	.	Leipzig, Stadt
12	2	2	.	-	-	10	3	19	4	Leipzig
4	.	-	-	-	-	4	1	12	11	Nordsachsen
116	16	30	.	13	.	145	40	229	60	Sachsen

Noch: 8. Betriebe mit Anbau von Gartenbauerzeugnissen und Grundflächen unter hohen begehbaren Schutzabdeckungen einschließlich Gewächshäusern 2016 nach Art der Eindeckung, Nutzung, Betriebsart, Kreisfreien Städten und Landkreisen

Kreisfreie Stadt Landkreis Land	Insgesamt			Und zwar nach							
				Einfachverglasung		Mehrfach-/ Isolier-/ Thermoverglasung		Verglasung mit Photovoltaik		Einfachfolie	
	Betriebe	GN	Grundfläche	Betriebe	Grundfläche	Betriebe	Grundfläche	Betriebe	Grundfläche	Betriebe	Grundfläche
	Anzahl	ha		Anzahl	ha	Anzahl	ha	Anzahl	ha	Anzahl	ha

noch: von
Betriebe mit Schwerpunkt

Chemnitz, Stadt	-	-	-	-	-	-	-	-	-	-	-
Erzgebirgskreis	6	2	1	6	1	-	-	-	-	4	·
Mittelsachsen	4	7	0	1	·	-	-	-	-	2	·
Vogtlandkreis	2	·	·	2	·	-	-	-	-	-	-
Zwickau	5	·	·	4	1	1	·	-	-	3	0
Dresden, Stadt	5	·	·	4	1	-	-	-	-	5	0
Bautzen	5	·	·	4	0	-	-	-	-	2	·
Görlitz	10	15	2	6	·	2	·	-	-	6	0
Meißen	2	·	·	1	·	-	-	-	-	1	·
Sächsische Schweiz-Osterzgebirge	3	·	·	2	·	-	-	-	-	1	·
Leipzig, Stadt	1	·	·	1	·	-	-	-	-	-	-
Leipzig	4	1	1	3	·	-	-	-	-	-	-
Nordsachsen	1	·	·	-	-	-	-	-	-	-	-
Sachsen	48	51	10	34	·	3	0	-	-	24	1

noch: von
Landwirtschaftliche Betriebe

Chemnitz, Stadt	-	-	-	-	-	-	-	-	-	-	-
Erzgebirgskreis	-	-	-	-	-	-	-	-	-	-	-
Mittelsachsen	1	·	·	-	-	-	-	-	-	1	·
Vogtlandkreis	1	·	·	-	-	-	-	-	-	1	·
Zwickau	-	-	-	-	-	-	-	-	-	-	-
Dresden, Stadt	-	-	-	-	-	-	-	-	-	-	-
Bautzen	2	·	·	-	-	-	-	-	-	1	·
Görlitz	1	·	·	1	·	-	-	-	-	-	-
Meißen	2	·	·	-	-	-	-	-	-	2	·
Sächsische Schweiz-Osterzgebirge	-	-	-	-	-	-	-	-	-	-	-
Leipzig, Stadt	1	·	·	-	-	-	-	-	-	-	-
Leipzig	2	·	·	1	·	-	-	-	-	2	·
Nordsachsen	-	-	-	-	-	-	-	-	-	-	-
Sachsen	10	54	2	2	·	-	-	-	-	7	0

Art der Eindeckung						Und zwar nach Art der Nutzung				Kreisfreie Stadt Landkreis Land
Mehrfach-/ Isolier/ Thermofolien		Kunststoffplatten (Polycarbonat, Arcrylglas)		Sonstige		Warmhaus		Kalthaus		
Betriebe	Grund- fläche	Betriebe	Grund- fläche	Betriebe	Grund- fläche	Betriebe	Grund- fläche	Betriebe	Grund- fläche	
Anzahl	ha	Anzahl	ha	Anzahl	ha	Anzahl	ha	Anzahl	ha	

Gartenbaubetriebe**Handel und Dienstleistungen**

-	-	-	-	-	-	-	-	-	-	Chemnitz, Stadt
1	·	-	-	-	-	4	0	3	0	Erzgebirgskreis
1	·	1	·	-	-	-	-	4	0	Mittelsachsen
-	-	1	·	-	-	1	·	1	·	Vogtlandkreis
1	·	1	·	1	·	5	1	2	·	Zwickau
4	·	2	·	-	-	3	0	4	2	Dresden, Stadt
2	·	-	-	-	-	2	·	3	1	Bautzen
4	0	3	·	-	-	6	1	8	1	Görlitz
1	·	-	-	-	-	2	·	1	·	Meißen
-	-	-	-	-	-	-	-	2	·	Sächsische Schweiz- Osterzgebirge
-	-	-	-	-	-	-	-	1	·	Leipzig, Stadt
3	0	1	·	1	·	2	·	3	0	Leipzig
1	·	-	-	-	-	-	-	1	·	Nordsachsen
18	1	9	·	2	·	25	2	33	6	Sachsen

Insgesamt**mit Gartenbau**

-	-	-	-	-	-	-	-	-	-	Chemnitz, Stadt
-	-	-	-	-	-	-	-	-	-	Erzgebirgskreis
-	-	-	-	-	-	-	-	-	-	Mittelsachsen
-	-	-	-	-	-	-	-	1	·	Vogtlandkreis
-	-	-	-	-	-	-	-	-	-	Zwickau
-	-	-	-	-	-	-	-	-	-	Dresden, Stadt
1	·	-	-	-	-	-	-	-	-	Bautzen
1	·	-	-	-	-	-	-	1	·	Görlitz
-	-	-	-	-	-	-	-	2	·	Meißen
-	-	-	-	-	-	-	-	-	-	Sächsische Schweiz- Osterzgebirge
-	-	-	-	1	·	-	-	1	·	Leipzig, Stadt
1	·	1	·	-	-	-	-	1	·	Leipzig
-	-	-	-	-	-	-	-	-	-	Nordsachsen
3	0	1	·	1	·	-	-	6	1	Sachsen

9. Betriebe mit Anbau von Gartenbauerzeugnissen und Grundflächen unter hohen begehbaren Schutzabdeckungen einschließlich Gewächshäusern 2016 nach Größenklassen der Grundfläche, gärtnerischer Nutzfläche, Betriebsart, Kreisfreien Städten und Landkreisen (1907T)

Kreisfreie Stadt Landkreis Land	Insgesamt			Davon	
	Betriebe	GN	Grundfläche	unter 250	250 - 500
	Anzahl	ha		An	
					Ins
Chemnitz, Stadt	2	.	.	-	-
Erzgebirgskreis	16	19	3	1	-
Mittelsachsen	32	58	10	7	2
Vogtlandkreis	13	.	.	1	-
Zwickau	23	30	7	-	2
Dresden, Stadt	51	82	26	-	1
Bautzen	26	97	5	2	1
Görlitz	47	140	13	2	1
Meißen	50	239	26	3	3
Sächsische Schweiz- Osterzgebirge	25	219	7	1	6
Leipzig, Stadt	13	.	.	1	-
Leipzig	30	133	9	-	3
Nordsachsen	15	167	13	-	1
Sachsen	343	1 213	127	18	20
					davon
Chemnitz, Stadt	2	.	.	-	-
Erzgebirgskreis	16	19	3	1	-
Mittelsachsen	31	.	.	6	2
Vogtlandkreis	12	.	.	1	-
Zwickau	23	30	7	-	2
Dresden, Stadt	51	82	26	-	1
Bautzen	24	.	.	1	-
Görlitz	46	.	.	2	1
Meißen	48	.	.	2	3
Sächsische Schweiz- Osterzgebirge	25	219	7	1	6
Leipzig, Stadt	12	.	.	1	-
Leipzig	28	.	.	-	3
Nordsachsen	15	167	13	-	1
Sachsen	333	1 159	125	15	19
					davon Betriebe mit
Chemnitz, Stadt	2	.	.	-	-
Erzgebirgskreis	10	17	2	1	-
Mittelsachsen	27	51	10	3	2
Vogtlandkreis	10	.	.	-	-
Zwickau	18	.	.	-	1
Dresden, Stadt	46	.	.	-	1
Bautzen	19	.	.	-	-
Görlitz	36	76	11	2	1
Meißen	46	.	.	2	3
Sächsische Schweiz- Osterzgebirge	22	.	.	1	5
Leipzig, Stadt	11	.	.	1	-
Leipzig	24	130	8	-	3
Nordsachsen	14	.	.	-	-
Sachsen	285	1 108	116	10	16

Betriebe mit einer Grundfläche von ... bis unter ... m²						Kreisfreie Stadt Landkreis Land
500 - 1 000	1 000 - 1 500	1 500 - 2 000	2 000 - 5 000	5 000 - 10 000	10 000 und mehr	
zahl						
gesamt						
-	1	1	-	-	-	Chemnitz, Stadt
-	7	3	5	-	-	Erzgebirgskreis
3	5	2	8	2	3	Mittelsachsen
3	2	-	7	-	-	Vogtlandkreis
1	4	4	10	-	2	Zwickau
2	4	6	21	12	5	Dresden, Stadt
4	2	8	9	-	-	Bautzen
3	13	9	13	4	2	Görlitz
2	5	6	15	10	6	Meißen
						Sächsische Schweiz-
2	1	3	9	2	1	Osterzgebirge
2	5	1	3	-	1	Leipzig, Stadt
2	8	5	5	5	2	Leipzig
-	4	1	5	1	3	Nordsachsen
24	61	49	110	36	25	Sachsen
Gartenbaubetriebe						
-	1	1	-	-	-	Chemnitz, Stadt
-	7	3	5	-	-	Erzgebirgskreis
3	5	2	8	2	3	Mittelsachsen
2	2	-	7	-	-	Vogtlandkreis
1	4	4	10	-	2	Zwickau
2	4	6	21	12	5	Dresden, Stadt
4	2	8	9	-	-	Bautzen
3	13	9	13	3	2	Görlitz
1	5	6	15	10	6	Meißen
						Sächsische Schweiz-
2	1	3	9	2	1	Osterzgebirge
2	4	1	3	-	1	Leipzig, Stadt
1	8	5	5	4	2	Leipzig
-	4	1	5	1	3	Nordsachsen
21	60	49	110	34	25	Sachsen
Schwerpunkt Erzeugung						
-	1	1	-	-	-	Chemnitz, Stadt
-	5	-	4	-	-	Erzgebirgskreis
3	4	2	8	2	3	Mittelsachsen
2	2	-	6	-	-	Vogtlandkreis
1	3	3	9	-	1	Zwickau
2	3	5	19	12	4	Dresden, Stadt
4	2	6	7	-	-	Bautzen
1	11	7	9	3	2	Görlitz
1	5	4	15	10	6	Meißen
						Sächsische Schweiz-
2	1	2	8	2	1	Osterzgebirge
2	3	1	3	-	1	Leipzig, Stadt
-	6	5	4	4	2	Leipzig
-	4	1	5	1	3	Nordsachsen
18	50	37	97	34	23	Sachsen

Noch: 9. Betriebe mit Anbau von Gartenbauerzeugnissen und Grundflächen unter hohen begehbaren Schutzabdeckungen einschließlich Gewächshäusern 2016 nach Größenklassen der Grundfläche, gärtnerischer Nutzfläche, Betriebsart, Kreisfreien Städten und Landkreisen

Kreisfreie Stadt Landkreis Land	Insgesamt			Davon	
	Betriebe	GN	Grundfläche	unter 250	250 - 500
	Anzahl	ha		An	

**noch: von
Betriebe mit Schwerpunkt**

Chemnitz, Stadt	-	-	-	-	-
Erzgebirgskreis	6	2	1	-	-
Mittelsachsen	4	7	0	3	-
Vogtlandkreis	2	.	.	1	-
Zwickau	5	.	.	-	1
Dresden, Stadt	5	.	.	-	-
Bautzen	5	.	.	1	-
Görlitz	10	15	2	-	-
Meißen	2	.	.	-	-
Sächsische Schweiz- Osterzgebirge	3	.	1	-	1
Leipzig, Stadt	1	.	.	-	-
Leipzig	4	1	1	-	-
Nordsachsen	1	.	.	-	1
Sachsen	48	51	10	5	3

**noch: von
Landwirtschaftliche Betriebe**

Chemnitz, Stadt	-	-	-	-	-
Erzgebirgskreis	-	-	-	-	-
Mittelsachsen	1	.	.	1	-
Vogtlandkreis	1	.	.	-	-
Zwickau	-	-	-	-	-
Dresden, Stadt	-	-	-	-	-
Bautzen	2	.	.	1	1
Görlitz	1	.	.	-	-
Meißen	2	.	.	1	-
Sächsische Schweiz- Osterzgebirge	-	-	-	-	-
Leipzig, Stadt	1	.	.	-	-
Leipzig	2	.	.	-	-
Nordsachsen	-	-	-	-	-
Sachsen	10	54	2	3	1

Betriebe mit einer Grundfläche von ... bis unter ... m²						Kreisfreie Stadt Landkreis Land
500 - 1 000	1 000 - 1 500	1 500 - 2 000	2 000 - 5 000	5 000 - 10 000	10 000 und mehr	
zahl						

Gartenbaubetriebe**Handel und Dienstleistungen**

-	-	-	-	-	-	Chemnitz, Stadt
-	2	3	1	-	-	Erzgebirgskreis
-	1	-	-	-	-	Mittelsachsen
-	-	-	1	-	-	Vogtlandkreis
-	1	1	1	-	1	Zwickau
-	1	1	2	-	1	Dresden, Stadt
-	-	2	2	-	-	Bautzen
2	2	2	4	-	-	Görlitz
-	-	2	-	-	-	Meißen
-	-	1	1	-	-	Sächsische Schweiz-
-	1	-	-	-	-	Leipzig, Stadt
1	2	-	1	-	-	Leipzig
-	-	-	-	-	-	Nordsachsen
3	10	12	13	-	2	Sachsen

**Insgesamt
mit Gartenbau**

-	-	-	-	-	-	Chemnitz, Stadt
-	-	-	-	-	-	Erzgebirgskreis
-	-	-	-	-	-	Mittelsachsen
1	-	-	-	-	-	Vogtlandkreis
-	-	-	-	-	-	Zwickau
-	-	-	-	-	-	Dresden, Stadt
-	-	-	-	-	-	Bautzen
-	-	-	-	1	-	Görlitz
1	-	-	-	-	-	Meißen
-	-	-	-	-	-	Sächsische Schweiz-
-	-	-	-	-	-	Osterzgebirge
-	1	-	-	-	-	Leipzig, Stadt
1	-	-	-	1	-	Leipzig
-	-	-	-	-	-	Nordsachsen
3	1	-	-	2	-	Sachsen

10. Betriebe mit Anbau von Gartenbauerzeugnissen und Grundflächen unter hohen begehbaren Schutzabdeckungen einschließlich Gewächshäusern 2016 mit beheizter Grundfläche nach Art des Gewächshauses, Energieträgern, Betriebsart, Kreisfreien Städten und Landkreisen (1908T)

Kreisfreie Stadt Landkreis Land	Betriebe, deren Grundfläche beheizt wird				Und zwar mit							
	Warmhaus		Kalthaus		Heizöl		Schweröl		Erdgas		Biogas	
	Be- triebe	Grund- fläche ¹⁾	Be- triebe	Grund- fläche ¹⁾	Be- triebe	Energie- ver- brauch	Be- triebe	Energie- ver- brauch	Be- triebe	Energie- ver- brauch	Be- triebe	Energie- ver- brauch
	Anzahl	ha	Anzahl	ha	Anzahl	1 000 l	Anzahl	1 000 l	Anzahl	1 000 kWh	Anzahl	1 000 kWh
Ins												
Chemnitz, Stadt	1	.	2	.	2	.	-	-	1	.	-	-
Erzgebirgskreis	9	1	10	1	10	192	-	-	2	.	-	-
Mittelsachsen	13	3	27	5	16	218	-	-	3	735	-	-
Vogtlandkreis	7	1	10	1	7	95	-	-	2	.	-	-
Zwickau	18	2	18	5	15	396	-	-	4	371	-	-
Dresden, Stadt	30	12	39	12	32	825	-	-	11	4 771	1	.
Bautzen	16	1	17	2	15	255	-	-	3	483	1	.
Görlitz	27	6	38	6	26	290	-	-	6	4 352	1	.
Meißen	22	11	38	11	29	619	-	-	5	.	-	-
Sächsische Schweiz- Osterzgebirge	9	1	21	4	12	197	-	-	3	.	-	-
Leipzig, Stadt	2	.	12	.	5	74	-	-	1	.	-	-
Leipzig	12	3	23	4	19	252	-	-	3	341	-	-
Nordsachsen	4	1	13	11	7	97	-	-	3	.	-	-
Sachsen	170	43	268	67	195	3 517	-	-	47	17 400	3	3 214
davon Garten												
Chemnitz, Stadt	1	.	2	.	2	.	-	-	1	.	-	-
Erzgebirgskreis	9	1	10	1	10	192	-	-	2	.	-	-
Mittelsachsen	13	3	27	5	16	218	-	-	3	735	-	-
Vogtlandkreis	7	1	9	1	7	95	-	-	2	.	-	-
Zwickau	18	2	18	5	15	396	-	-	4	371	-	-
Dresden, Stadt	30	12	39	12	32	825	-	-	11	4 771	1	.
Bautzen	16	1	17	2	15	255	-	-	3	483	1	.
Görlitz	27	6	37	5	25	285	-	-	6	4352	1	.
Meißen	22	11	36	11	29	619	-	-	5	.	-	-
Sächsische Schweiz- Osterzgebirge	9	1	21	4	12	197	-	-	3	.	-	-
Leipzig, Stadt	2	.	11	.	5	74	-	-	1	.	-	-
Leipzig	12	3	22	4	18	202	-	-	3	341	-	-
Nordsachsen	4	1	13	11	7	97	-	-	3	.	-	-
Sachsen	170	43	262	66	193	.	-	-	47	17 400	3	3 214
davon Betriebe mit												
Chemnitz, Stadt	1	.	2	.	2	.	-	-	1	.	-	-
Erzgebirgskreis	5	1	7	0	6	102	-	-	-	-	-	-
Mittelsachsen	13	3	23	5	15	215	-	-	3	735	-	-
Vogtlandkreis	6	1	8	1	6	74	-	-	2	.	-	-
Zwickau	13	1	16	4	11	249	-	-	4	371	-	-
Dresden, Stadt	27	12	35	10	31	811	-	-	8	4 605	-	-
Bautzen	14	1	14	2	12	221	-	-	3	483	1	.
Görlitz	21	5	29	4	18	162	-	-	5	4 152	1	.
Meißen	20	11	35	11	28	616	-	-	4	.	-	-
Sächsische Schweiz- Osterzgebirge	9	1	19	4	11	187	-	-	3	.	-	-
Leipzig, Stadt	2	.	10	.	5	74	-	-	1	.	-	-
Leipzig	10	3	19	4	14	171	-	-	2	.	-	-
Nordsachsen	4	1	12	11	7	97	-	-	3	.	-	-
Sachsen	145	40	229	60	166	.	-	-	39	16 401	2	.

Anlagen für												Kreisfreie Stadt Landkreis Land
Holz		Pflanzenöl		Steinkohle, Anthrazit		Braunkohle		Fernwärme		Strom		
Be- triebe	Energie- ver- brauch	Be- triebe	Energie- ver- brauch	Be- triebe	Energie- ver- brauch	Be- triebe	Energie- ver- brauch	Be- triebe	Energie- ver- brauch	Be- triebe	Energie- ver- brauch	
Anzahl	1 000 m³	Anzahl	1 000 l	Anzahl	1 000 t	Anzahl	1 000 t	Anzahl	1 000 kWh	Anzahl	1 000 kWh	
gesamt												
-	-	-	-	1	·	-	-	-	-	-	-	Chemnitz, Stadt
1	·	-	-	5	0	-	-	-	-	1	·	Erzgebirgskreis
-	-	-	-	5	0	1	·	-	-	1	·	Mittelsachsen
-	-	-	-	-	-	-	-	-	-	-	-	Vogtlandkreis
2	·	-	-	5	0	2	·	-	-	3	·	Zwickau
-	-	-	-	11	1	1	·	1	·	5	·	Dresden, Stadt
-	-	-	-	2	·	2	·	-	-	3	64	Bautzen
6	2	-	-	3	·	2	·	2	·	3	43	Görlitz
2	·	-	-	7	0	2	·	-	-	2	·	Meißen
-	-	-	-	-	-	-	-	-	-	-	-	Sächsische Schweiz- Osterzgebirge
1	·	-	-	-	-	-	-	1	·	1	·	Leipzig, Stadt
-	-	1	·	2	·	3	0	-	-	2	·	Leipzig
-	-	-	-	-	-	-	-	-	-	1	·	Nordsachsen
12	4	1	·	42	3	14	2	4	·	22	1 266	Sachsen
baubetriebe												
-	-	-	-	1	·	-	-	-	-	-	-	Chemnitz, Stadt
1	·	-	-	5	0	-	-	-	-	1	·	Erzgebirgskreis
-	-	-	-	5	0	1	·	-	-	1	·	Mittelsachsen
-	-	-	-	-	-	-	-	-	-	-	-	Vogtlandkreis
2	·	-	-	5	0	2	·	-	-	3	·	Zwickau
-	-	-	-	11	1	1	·	1	·	5	·	Dresden, Stadt
-	-	-	-	2	·	2	·	-	-	3	64	Bautzen
5	2	-	-	3	·	2	·	2	·	3	43	Görlitz
2	·	-	-	7	0	2	·	-	-	2	·	Meißen
-	-	-	-	-	-	-	-	-	-	-	-	Sächsische Schweiz- Osterzgebirge
1	·	-	-	-	-	-	-	1	·	1	·	Leipzig, Stadt
-	-	1	·	2	·	3	0	-	-	2	·	Leipzig
-	-	-	-	-	-	-	-	-	-	1	·	Nordsachsen
11	·	1	·	42	3	14	2	4	·	22	1 266	Sachsen
Schwerpunkt Erzeugung												
-	-	-	-	1	·	-	-	-	-	-	-	Chemnitz, Stadt
1	·	-	-	3	0	-	-	-	-	1	·	Erzgebirgskreis
-	-	-	-	5	0	1	·	-	-	1	·	Mittelsachsen
-	-	-	-	-	-	-	-	-	-	-	-	Vogtlandkreis
1	·	-	-	4	0	2	·	-	-	3	·	Zwickau
-	-	-	-	11	1	1	·	1	·	4	·	Dresden, Stadt
-	-	-	-	2	·	-	-	-	-	1	·	Bautzen
4	1	-	-	3	·	-	-	1	·	3	43	Görlitz
2	·	-	-	7	0	2	·	-	-	2	·	Meißen
-	-	-	-	-	-	-	-	-	-	-	-	Sächsische Schweiz- Osterzgebirge
1	·	-	-	-	-	-	-	-	-	1	·	Leipzig, Stadt
-	-	1	·	2	·	3	0	-	-	2	·	Leipzig
-	-	-	-	-	-	-	-	-	-	1	·	Nordsachsen
9	·	1	·	39	·	10	·	2	·	19	1 223	Sachsen

Noch 10. Betriebe mit Anbau von Gartenbauerzeugnissen und Grundflächen unter hohen begehbaren Schutzabdeckung einschließlich Gewächshäusern 2016 mit beheizter Grundfläche nach Art des Gewächshauses, Energieträgern, Betriebsart, Kreisfreien Städten und Landkreisen (1908T)

Kreisfreie Stadt Landkreis Land	Betriebe, deren Grundfläche beheizt wird				Und zwar mit							
	Warmhaus		Kalthaus		Heizöl		Schweröl		Erdgas		Biogas	
	Be- triebe	Grund- fläche ¹⁾	Be- triebe	Grund- fläche ¹⁾	Be- triebe	Energie- ver- brauch	Be- triebe	Energie- ver- brauch	Be- triebe	Energie- ver- brauch	Be- triebe	Energie- ver- brauch
	Anzahl	ha	Anzahl	ha	Anzahl	1 000 l	Anzahl	1 000 l	Anzahl	1 000 kWh	Anzahl	1 000 kWh

**noch: von Garten
Betriebe mit Schwerpunkt**

Chemnitz, Stadt	-	-	-	-	-	-	-	-	-	-	-	-
Erzgebirgskreis	4	0	3	0	4	90	-	-	2	.	-	-
Mittelsachsen	-	-	4	0	1	.	-	-	-	-	-	-
Vogtlandkreis	1	.	1	.	1	.	-	-	-	-	-	-
Zwickau	5	1	2	.	4	147	-	-	-	-	-	-
Dresden, Stadt	3	0	4	2	1	.	-	-	3	166	1	.
Bautzen	2	.	3	1	3	34	-	-	-	-	-	-
Görlitz	6	1	8	1	7	123	-	-	1	.	-	-
Meißen	2	.	1	.	1	.	-	-	1	.	-	-
Sächsische Schweiz- Osterzgebirge	-	-	2	.	1	.	-	-	-	-	-	-
Leipzig, Stadt	-	-	1	.	-	-	-	-	-	-	-	-
Leipzig	2	.	3	0	4	31	-	-	1	.	-	-
Nordsachsen	-	-	1	.	-	-	-	-	-	-	-	-
Sachsen	25	2	33	6	27	.	-	-	8	999	1	.

**noch: von
Landwirtschaftliche Betriebe**

Chemnitz, Stadt	-	-	-	-	-	-	-	-	-	-	-	-
Erzgebirgskreis	-	-	-	-	-	-	-	-	-	-	-	-
Mittelsachsen	-	-	-	-	-	-	-	-	-	-	-	-
Vogtlandkreis	-	-	1	.	-	-	-	-	-	-	-	-
Zwickau	-	-	-	-	-	-	-	-	-	-	-	-
Dresden, Stadt	-	-	-	-	-	-	-	-	-	-	-	-
Bautzen	-	-	-	-	-	-	-	-	-	-	-	-
Görlitz	-	-	1	.	1	.	-	-	-	-	-	-
Meißen	-	-	2	.	-	-	-	-	-	-	-	-
Sächsische Schweiz- Osterzgebirge	-	-	-	-	-	-	-	-	-	-	-	-
Leipzig, Stadt	-	-	1	.	-	-	-	-	-	-	-	-
Leipzig	-	-	1	.	1	.	-	-	-	-	-	-
Nordsachsen	-	-	-	-	-	-	-	-	-	-	-	-
Sachsen	-	-	6	1	2	.	-	-	-	-	-	-

1) Gesamte Grundfläche unter hohen begehbaren Schutzabdeckungen einschließlich Gewächshausfläche der Betriebe, die den Energieträger nutzen können.

Anlagen für												Kreisfreie Stadt Landkreis Land
Holz		Pflanzenöl		Steinkohle, Anthrazit		Braunkohle		Fernwärme		Strom		
Be- triebe	Energie- ver- brauch	Be- triebe	Energie- ver- brauch	Be- triebe	Energie- ver- brauch	Be- triebe	Energie- ver- brauch	Be- triebe	Energie- ver- brauch	Be- triebe	Energie- ver- brauch	
Anzahl	1 000 m³	Anzahl	1 000 l	Anzahl	1 000 t	Anzahl	1 000 t	Anzahl	1 000 kWh	Anzahl	1 000 kWh	

baubetriebe**Handel und Dienstleistungen**

-	-	-	-	-	-	-	-	-	-	-	-	Chemnitz, Stadt
-	-	-	-	2	·	-	-	-	-	-	-	Erzgebirgskreis
-	-	-	-	-	-	-	-	-	-	-	-	Mittelsachsen
-	-	-	-	-	-	-	-	-	-	-	-	Vogtlandkreis
1	·	-	-	1	·	-	-	-	-	-	-	Zwickau
-	-	-	-	-	-	-	-	-	-	1	·	Dresden, Stadt
-	-	-	-	-	-	2	·	-	-	2	·	Bautzen
1	·	-	-	-	-	2	·	1	·	-	-	Görlitz
-	-	-	-	-	-	-	-	-	-	-	-	Meißen
-	-	-	-	-	-	-	-	-	-	-	-	Sächsische Schweiz- Osterzgebirge
-	-	-	-	-	-	-	-	1	·	-	-	Leipzig, Stadt
-	-	-	-	-	-	-	-	-	-	-	-	Leipzig
-	-	-	-	-	-	-	-	-	-	-	-	Nordsachsen
2	·	-	-	3	·	4	·	2	·	3	43	Sachsen

**Insgesamt
mit Gartenbau**

-	-	-	-	-	-	-	-	-	-	-	-	Chemnitz, Stadt
-	-	-	-	-	-	-	-	-	-	-	-	Erzgebirgskreis
-	-	-	-	-	-	-	-	-	-	-	-	Mittelsachsen
-	-	-	-	-	-	-	-	-	-	-	-	Vogtlandkreis
-	-	-	-	-	-	-	-	-	-	-	-	Zwickau
-	-	-	-	-	-	-	-	-	-	-	-	Dresden, Stadt
-	-	-	-	-	-	-	-	-	-	-	-	Bautzen
1	·	-	-	-	-	-	-	-	-	-	-	Görlitz
-	-	-	-	-	-	-	-	-	-	-	-	Meißen
-	-	-	-	-	-	-	-	-	-	-	-	Sächsische Schweiz- Osterzgebirge
-	-	-	-	-	-	-	-	-	-	-	-	Leipzig, Stadt
-	-	-	-	-	-	-	-	-	-	-	-	Leipzig
-	-	-	-	-	-	-	-	-	-	-	-	Nordsachsen
1	·	-	-	-	-	-	-	-	-	-	-	Sachsen

11. Arbeitskräfte in Betrieben mit Anbau von Gartenbauerzeugnissen 2016 nach Betriebsart und Größenklassen der gärtnerischen Nutzfläche (1910R)

Gärtnerische Nutzfläche von ... bis unter ... ha	Betriebe mit Anbau von Gartenbauerzeugnissen		Arbeitskräfte in Betrieben							
			zusammen		Familienarbeitskräfte		Ständige Arbeitskräfte		Saisonarbeitskräfte	
	Betriebe	GN	Personen	Arbeitsleistung	Personen	Arbeitsleistung	Personen	Arbeitsleistung	Personen	Arbeitsleistung
	Anzahl	ha	Anzahl	AK-E	Anzahl	AK-E	Anzahl	AK-E	Anzahl	AK-E
1 000										
Insgesamt										
unter 1	0,30	0,1	1,8	1,3	0,5	0,4	1,0	0,8	0,3	0,1
1 - 5	0,13	0,3	1,1	0,8	0,2	0,2	0,6	0,6	0,2	0,1
5 - 10	0,06	0,4	0,9	0,6	0,1	0,1	0,5	0,5	0,3	0,0
10 - 20	0,04	0,6	0,6	0,3	0,0	0,0	0,2	0,2	0,3	0,1
20 und mehr	0,09	7,6	5,7	1,8	0,1	0,1	1,2	1,1	4,4	0,6
Insgesamt	0,62	9,1	10,0	4,7	0,9	0,7	3,5	3,2	5,6	0,9
davon										
Gartenbaubetriebe										
unter 1	0,23	0,1	1,3	1,0	0,4	0,3	0,7	0,6	0,3	0,1
1 - 5	0,10	0,2	0,8	0,5	0,2	0,1	0,4	0,3	0,2	0,0
5 - 10	0,04	0,3	0,6	0,4	0,1	0,1	0,4	0,3	0,2	0,0
10 - 20	0,03	0,4	0,3	0,2	0,0	0,0	0,1	0,1	0,2	0,0
20 und mehr	0,05	4,4	4,7	1,1	0,0	0,0	0,6	0,5	4,1	0,6
Zusammen	0,44	5,4	7,7	3,2	0,7	0,6	2,1	1,8	5,0	0,8
davon Betriebe mit Schwerpunkt Erzeugung										
unter 1	0,20	0,1	1,2	0,8	0,3	0,3	0,6	0,5	0,2	0,1
1 - 5	0,09	0,2	0,7	0,5	0,1	0,1	0,4	0,3	0,2	0,0
5 - 10	0,04	0,3	0,5	0,3	0,1	0,0	0,2	0,2	0,2	0,0
10 - 20	0,02	0,4	0,3	0,2	0,0	0,0	0,1	0,1	0,2	0,0
20 und mehr	0,05	4,4	4,7	1,1	0,0	0,0	0,6	0,5	4,1	0,6
Zusammen	0,40	5,3	7,3	2,9	0,6	0,5	1,8	1,6	4,9	0,8
Schwerpunkt Handel und Dienstleistungen										
unter 1	0,03	0,0	0,2	0,1	0,1	0,0	/	/	/	/
1 - 5	0,01	0,0	/	/	0,0	0,0	/	/	/	/
5 - 10	0,00	0,0	0,0	0,0	-	-	0,0	0,0	0,0	0,0
10 - 20	0,00	0,0	0,0	0,0	-	-	0,0	0,0	0,0	0,0
20 und mehr	-	-	-	-	-	-	-	-	-	-
Zusammen	0,05	0,1	0,4	0,3	0,1	0,1	0,3	0,2	0,0	0,0
noch: von Insgesamt										
Landwirtschaftliche Betriebe mit Gartenbau										
unter 1	0,07	0,0	0,5	0,3	0,1	0,1	0,3	0,3	/	/
1 - 5	0,03	0,1	0,3	0,2	0,0	0,0	0,2	0,2	0,0	0,0
5 - 10	0,02	0,1	0,3	0,2	0,0	0,0	0,2	0,2	0,1	0,0
10 - 20	0,02	0,3	0,3	0,1	0,0	0,0	0,1	0,1	0,2	0,0
20 und mehr	0,04	3,2	1,0	0,7	0,0	0,0	0,6	0,6	0,3	0,1
Zusammen	0,17	3,7	2,2	1,5	0,2	0,1	1,4	1,3	0,6	0,1

12. Arbeitskräfte in Betrieben mit Anbau von Gartenbauerzeugnissen 2016 nach Rechtsformen und sozialökonomischen Betriebstypen (1911R)

Betriebe mit Anbau von Gartenbau- erzeugnissen	Betriebe insgesamt		Arbeitskräfte in Betrieben							
			zusammen		Familienarbeitskräfte		Ständige Arbeitskräfte		Saisonarbeitskräfte	
	Betriebe	GN	Personen	Arbeits- leistung	Personen	Arbeits- leistung	Personen	Arbeits- leistung	Personen	Arbeits- leistung
	Anzahl	ha	Anzahl	AK-E	Anzahl	AK-E	Anzahl	AK-E	Anzahl	AK-E
	1 000									
Insgesamt										
Insgesamt	0,62	9,1	10,0	4,7	0,9	0,7	3,5	3,2	5,6	0,9
davon										
Betriebe der Rechtsform Einzelunternehmen										
Zusammen	0,44	2,9	3,4	1,8	0,9	0,7	1,1	0,9	1,4	0,2
davon										
Haupterwerbsbetriebe										
Zusammen	0,33	2,4	2,9	1,6	0,7	0,6	1,0	0,8	1,3	0,2
Nebenerwerbsbetriebe										
Zusammen	0,11	0,5	0,5	0,2	0,2	0,1	0,1	0,1	0,1	0,0
noch: von Insgesamt										
Betriebe der Rechtsform Personengesellschaften/-gemeinschaften										
Zusammen	0,11	3,0	2,5	1,0	-	-	0,7	0,7	1,8	0,3
Betriebe der Rechtsform juristische Personen										
Zusammen	0,06	3,2	4,1	1,9	-	-	1,7	1,6	2,4	0,3

13. Gartenbauliche Berufsbildung der Betriebsleiter/Geschäftsführer nach der höchsten Bildungsstufe in Gartenbaubetrieben 2016 nach Betriebstypen sowie Rechtsformen und sozialökonomischen Betriebstypen (1912.1R)

Gartenbaubetriebe	Gartenbauliche Berufsbildung mit Abschluss insgesamt	Davon		
		Berufsschule/ Berufsfachschule (ohne betriebliche Lehre)	Berufsausbildung/ Lehre (Gehilfen,- Facharbeiterprüfung)	einjährige Fachschule
	1 000 Personen			
Betriebs				
Insgesamt	0,3	/	0,1	/
davon				
mit Schwerpunkt Erzeugung	0,3	/	0,1	/
nach Betriebstyp				
Obstbau	0,0	0,0	0,0	-
Gemüsebau ¹⁾	0,0	/	/	-
Blumen und Zierpflanzen	0,1	/	0,0	/
Baumschulen	0,0	-	0,0	-
sonstige ²⁾	0,1	/	0,0	0,0
mit Schwerpunkt Handel				
und Dienstleistungen	0,0	/	/	-
nach Betriebstyp				
Handel	0,0	-	/	-
Friedhofsgärtnereien	-	-	-	-
Garten- und Landschaftsbau	/	/	/	-
sonstige ³⁾	0,0	-	/	-
Rechtsformen und				
Insgesamt	0,3	/	0,1	/
davon				
Einzelunternehmen	0,3	/	0,1	/
Haupterwerbsbetriebe	0,2	/	0,0	/
Nebenerwerbsbetriebe	0,0	-	0,0	-
Personengesellschaften/ -gemeinschaften	0,1	0,0	/	-
juristische Personen	0,0	-	0,0	-

1) einschließlich Erdbeeren

2) Pilzzuchtbetriebe und Gartenbaugemischtbetriebe

3) sonstige Gartenbaubetriebe mit Schwerpunkt Handel und Dienstleistungen

mit Abschluss				Ausschließlich praktische Erfahrung	Gartenbaubetriebe
Fortbildung zum Meister, Fachagrarwirt	Technikerschule/ Fachakademie	Bachelor, Diplom (FH), Ingenieursschule	Diplom (Universität), Master Promotion		
1 000 Personen					

typen

0,2	0,0	0,0	0,0	0,1	Insgesamt
					davon
0,1	0,0	0,0	0,0	0,1	mit Schwerpunkt Erzeugung
					nach Betriebstyp
0,0	0,0	0,0	0,0	0,0	Obstbau
0,0	/	-	0,0	/	Gemüsebau ¹⁾
0,1	/	/	0,0	0,0	Blumen und Zierpflanzen
0,0	/	0,0	0,0	0,0	Baumschulen
0,0	/	/	0,0	0,0	sonstige ²⁾
					mit Schwerpunkt Handel
0,0	0	/	/	/	und Dienstleistungen
					nach Betriebstyp
/	0	-	/	0,0	Handel
-	-	-	-	-	Friedhofsgärtnereien
/	-	/	-	0,0	Garten- und Landschaftsbau
0,0	-	/	/	/	sonstige ³⁾

sozialökonomische Betriebstypen

0,2	0,0	0,0	0,0	0,1	Insgesamt
					davon
0,1	0,0	0,0	0,0	0,1	Einzelunternehmen
0,1	/	0,0	0,0	0,0	Haupterwerbsbetriebe
0,0	/	/	0,0	0,0	Nebenerwerbsbetriebe
0,0	/	/	0,0	0,0	Personengesellschaften/ -gemeinschaften
0,0	0,0	/	/	0,0	juristische Personen

14. Landwirtschaftliche Berufsbildung der Betriebsleiter/Geschäftsführer nach der höchsten Bildungsstufe in Gartenbaubetrieben 2016 nach Betriebstypen sowie Rechtsformen und sozialökonomischen Betriebstypen (1912.2R)

Gartenbaubetriebe	Landwirtschaftliche Berufsbildung mit Abschluss insgesamt	Davon		
		Berufsschule/ Berufsfachschule (ohne betriebliche Lehre)	Berufsausbildung/ Lehre (Gehilfen,- Facharbeiterprüfung)	einjährige Fachschule, Landwirtschafts- schule
	Anzahl in 1 000 Personen			
Betriebs				
Insgesamt	0,1	/	/	0,0
davon				
mit Schwerpunkt Erzeugung	0,1	/	/	0,0
nach Betriebstyp				
Obstbau	0,0	0,0	0,0	0,0
Gemüsebau ¹⁾	/	/	/	-
Blumen und Zierpflanzen	0,0	/	/	/
Baumschulen	0,0	/	/	-
sonstige ²⁾	0,0	/	/	0,0
mit Schwerpunkt Handel				
und Dienstleistungen	0,0	-	0,0	-
nach Betriebstyp				
Handel	0,0	-	-	-
Friedhofsgärtnereien	-	-	-	-
Garten- und Landschaftsbau	0,0	-	0,0	-
sonstige ³⁾	/	-	-	-
Rechtsformen und				
Insgesamt	0,1	/	/	0,0
davon				
Einzelunternehmen	0,1	/	/	0,0
Haupterwerbsbetriebe	0,1	/	/	/
Nebenerwerbsbetriebe	0,0	-	/	0,0
Personengesellschaften/ -gemeinschaften	0,0	/	/	-
juristische Personen	0,0	/	0,0	-

1) einschließlich Erdbeeren

2) Pilzzuchtbetriebe und Gartenbaugemischtbetriebe

3) sonstige Gartenbaubetriebe mit Schwerpunkt Handel und Dienstleistungen

mit Abschluss				Ausschließlich praktische Erfahrung	Gartenbaubetriebe
Fortbildung zum Meister, Fachagrarwirt	Höhere Landbautechniker- schule/ Fachakademie	Bachelor, Diplom (FH), Ingenieursschule	Diplom (Universität), Master Promotion		
Anzahl in 1 000 Personen					

typen

0,0	0,0	0,0	0,0	0,0	Insgesamt
					davon
0,0	0,0	0,0	0,0	0,0	mit Schwerpunkt Erzeugung
					nach Betriebstyp
0,0	0,0	0,0	0,0	0,0	Obstbau
/	-	0,0	0,0	0,0	Gemüsebau ¹⁾
0,0	-	/	0,0	/	Blumen und Zierpflanzen
0,0	-	-	0,0	/	Baumschulen
0,0	0,0	0,0	/	0,0	sonstige ²⁾
/	-	0,0	0,0	/	mit Schwerpunkt Handel
					und Dienstleistungen
					nach Betriebstyp
-	-	0,0	-	/	Handel
-	-	-	-	-	Friedhofsgärtnereien
-	-	0,0	-	-	Garten- und Landschaftsbau
/	-	/	0,0	/	sonstige ³⁾

sozialökonomische Betriebstypen

0,0	0,0	0,0	0,0	0,0	Insgesamt
					davon
0,0	0,0	0,0	/	0,0	Einzelunternehmen
0,0	0,0	0,0	/	0,0	Haupterwerbsbetriebe
0,0	-	0,0	0,0	0,0	Nebenerwerbsbetriebe
0,0	/	0,0	0,0	0,0	Personengesellschaften/ -gemeinschaften
0,0	-	0,0	0,0	0,0	juristische Personen

Abb. 2 Betriebe mit Anbau von Gartenbauerzeugnissen 2016 nach der Betriebsart

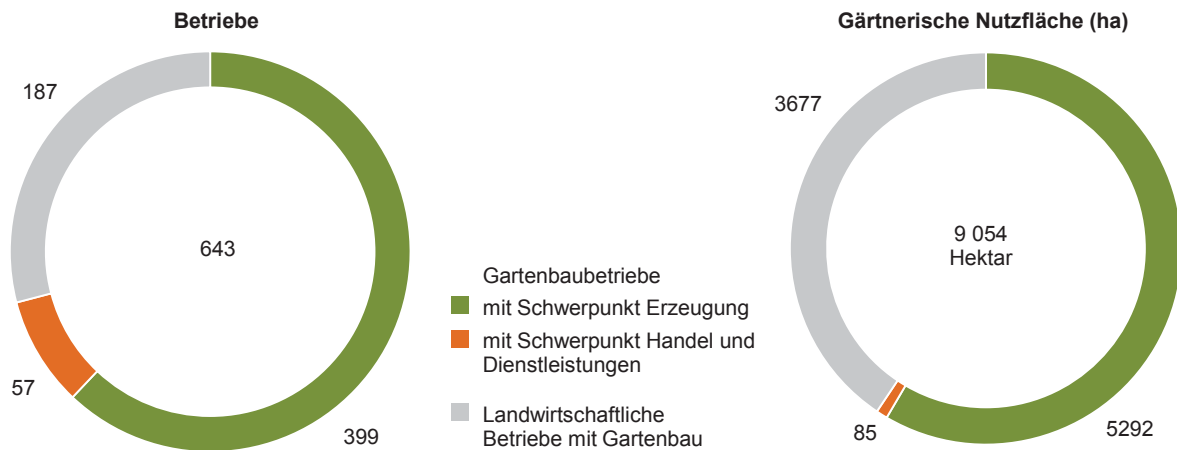


Abb. 3 Gartenbaubetriebe 2016 nach Betriebstypen

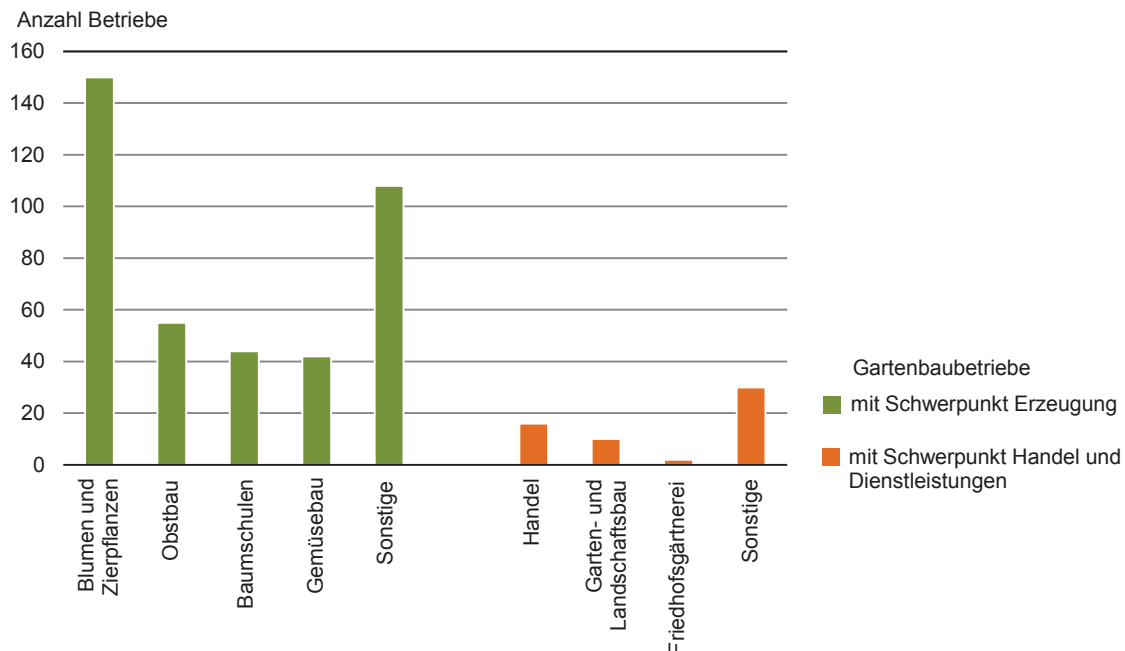
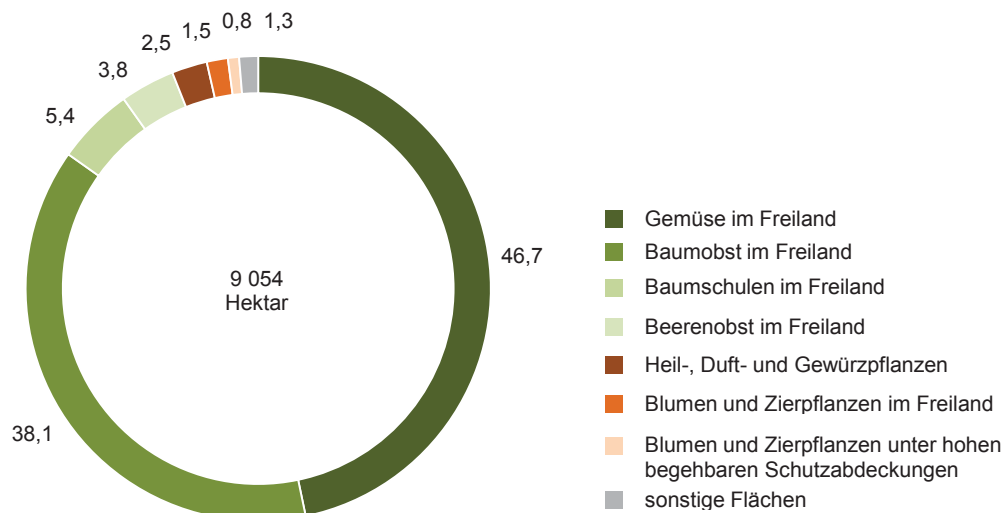


Abb. 4 Gärtnerische Nutzfläche 2016 nach Art der Nutzung in Prozent



Herausgeber, Redaktion, Gestaltung, Satz

Statistisches Landesamt des Freistaates Sachsen
Macherstraße 63, 01917 Kamenz
Telefon +49 3578 33-1913
Telefax +49 3578 33-1921
E-Mail info@statistik.sachsen.de

Druck

Diese Veröffentlichung steht ausschließlich in elektronischer Form bereit.

Redaktionsschluss

Januar 2018

Bezug

Download im Internet kostenfrei unter
www.statistik.sachsen.de

Erscheinungsfolge

jährlich

Copyright

Statistisches Landesamt des Freistaates Sachsen, Kamenz 2018
Vervielfältigung und Verbreitung, auch auszugsweise, mit Quellenangabe gestattet.

ISSN 2195-3058