



Sonderbericht

Zensus 2011

Bevölkerung im Freistaat Sachsen am 9. Mai 2011 nach sozio- ökonomischen Grundmerkmalen vorläufige Ergebnisse

Gebietsstand: 9. Mai 2011

A I /Zensus 2011-1

Zeichenerklärung

- Nichts vorhanden (genau Null)
- 0 weniger als die Hälfte von 1 in der letzten besetzten Stelle, jedoch mehr als nichts
- ... Angabe fällt später an
- / Zahlenwert nicht sicher genug
- . Zahlenwert unbekannt oder geheim zu halten
- x Tabellenfach gesperrt, weil Aussage nicht sinnvoll
- () Aussagewert ist eingeschränkt
- p vorläufige Zahl
- r berichtigte Zahl
- s geschätzte Zahl

Inhalt

	Seite
Vorbemerkungen	3
Berechnung der Kennzahlen	4
Erläuterungen	5
Kernaussagen	7
Tabellen	
Kreistabellen	
1. Bevölkerung nach Migrationshintergrund und Staatsangehörigkeit	12
2. Bevölkerung mit Migrationshintergrund nach Herkunftsregionen	13
3. Bevölkerung mit Migrationshintergrund nach Zuzugsjahr	13
4. Bevölkerung nach Art des höchsten Schulabschlusses für Personen ab 15 Jahren und Geschlecht	14
5. Bevölkerung nach Art des höchsten Ausbildungsabschlusses für Personen ab 15 Jahren und Geschlecht	15
6. Bevölkerung nach Erwerbsstatus	16
7. Erwerbstätige nach Wirtschaftssektoren	16
8. Erwerbstätige nach Stellung im Beruf	17
9. Erwerbstätige nach Arbeitsort	18
Gemeindetabellen	
10. Bevölkerung nach demografischen Grundmerkmalen	19
11. Bevölkerung nach Migrationshintergrund und Staatsangehörigkeit	22
12. Bevölkerung nach Migrationshintergrund, Staatsangehörigkeit und Geschlecht	25
13. Bevölkerung mit Migrationshintergrund nach Herkunftsregionen	31
14. Bevölkerung mit Migrationshintergrund nach Aufenthaltsdauer	34
15. Bevölkerung nach Art des höchsten Schulabschlusses für Personen ab 15 Jahren und Geschlecht	38
16. Bevölkerung nach Art des höchsten beruflichen Ausbildungsabschlusses für Personen ab 15 Jahren und Geschlecht	44
17. Bevölkerung nach Erwerbsstatus	50
18. Bevölkerung nach Erwerbsstatus und Geschlecht	53
19. Erwerbstätige nach Wirtschaftssektoren	59
20. Erwerbstätige nach Stellung im Beruf	62
21. Erwerbstätige nach Stellung im Beruf und Wirtschaftssektoren Landwirtschaft (L), Produktion (P) und Dienstleistung (D)	74
22. Erwerbstätige nach Arbeitsort und Geschlecht	80

Vorbemerkungen

Die Europäische Union (EU) schreibt ab dem Jahr 2011 für alle Mitgliedsstaaten die Durchführung von Volks- und Wohnungszählungen im Abstand von zehn Jahren vor (Verordnung (EG) Nr. 763/2008). Die Verordnung legt den Merkmalsumfang fest, lässt aber den Mitgliedsstaaten die Wahlfreiheit der Methode zur Gewinnung der Informationen. Zur Umsetzung des EU-weiten Zensus 2011 hat sich Deutschland für eine registergestützte Methode entschieden, bei der neben Verwaltungsregistern auch primärstatistische Erhebungen (z. B. GWZ) durchgeführt wurden.

Der Zensus 2011 ist eine Bevölkerungs-, Gebäude- und Wohnungszählung. Dabei wurden – soweit möglich – bereits vorhandene Daten aus den Verwaltungsregistern für statistische Zwecke genutzt und durch eine postalische Gebäude- und Wohnungszählung (GWZ) zur Ermittlung der Struktur des Gebäude- und Wohnungsbestandes ergänzt. Mit der Haushaltebefragung auf Stichprobenbasis wurden Angaben aus den Verwaltungsregistern statistisch korrigiert sowie Informationen ermittelt, die in keinem Register vorliegen.

Eine traditionelle Volkszählung inklusive einer Gebäude- und Wohnungszählung wurde in den alten Bundesländern zum letzten Mal 1987, in den neuen Bundesländern 1981 durchgeführt. Eine Gebäude- und Wohnungszählung fand in den neuen Bundesländern im Jahr 1995 statt.

Ziel des Zensus 2011 war zum einen die Ermittlung der amtlichen Einwohnerzahlen. Zum anderen wurden im Rahmen der Haushaltebefragung auf Stichprobenbasis sowie der Gebäude- und Wohnungszählung entsprechend der EU-Vorgaben zum Merkmalsumfang wichtige Strukturinformationen erhoben, welche einen Überblick ermöglichen, wie die Menschen in Deutschland leben, wohnen und arbeiten.

Der Sonderbericht zu den sozioökonomischen Merkmalen zum Gebietsstand 9. Mai 2011 wird im Internet des Statistischen Landesamtes des Freistaates Sachsen sowohl unter www.statistik.sachsen.de/shop als auch unter www.statistik.sachsen.de/html/869.htm angeboten.

Erstmals werden die Daten des Zensus auch in der öffentlichen bundeseinheitlichen Zensusdatenbank unter <https://ergebnisse.zensus2011.de> angeboten. Mit der Zensusdatenbank hat der Nutzer die Möglichkeit, vordefinierte Tabellen, Grafiken und Karten abzurufen oder sich Tabellen entsprechend seines Informationsbedarfs selbst zusammenzustellen.

Rechtsgrundlagen

- Verordnung (EG) Nr. 763/2008 des Europäischen Parlaments und des Rates vom 9. Juli 2008 über Volks- und Wohnungszählungen (ABl. EG Nr. L 218 S. 14, 20);
- Gesetz zur Vorbereitung eines registergestützten Zensus einschließlich einer Gebäude- und Wohnungszählung 2011 (Zensusvorbereitungsgesetz 2011 – Zens-

VorbG 2011) vom 8. Dezember 2007 (BGBl. I S. 2808), zuletzt geändert durch Artikel 3 des Gesetzes vom 8. Juli 2009 (BGBl. I S. 1781);

- Gesetz zur Anordnung des Zensus 2011 sowie zur Änderung von Statistikgesetzen (Zensusgesetz 2011 – ZensG 2011) vom 8. Juli 2009 (BGBl. I S. 1781);
- Verordnung über Verfahren und Umfang der Haushaltebefragung auf Stichprobenbasis zum Zensusgesetz 2011 (Stichprobenverordnung Zensusgesetz 2011 – StichprobenV) vom 25. Juni 2010 (BGBl. I S. 830).

Methodische Hinweise

Zur Durchführung des Zensus 2011 wurde in Deutschland erstmals die Methode eines registergestützten Zensus angewandt. Dabei wurden, im Unterschied zur Volkszählung 1987 bzw. 1981, nicht mehr alle Bürgerinnen und Bürger befragt, sondern soweit wie möglich in Verwaltungsregistern vorhandene Daten für statistische Zwecke genutzt. Zur Gewinnung von Angaben, für die es keine Register gibt, wurden in Sachsen 8,8 Prozent aller Personen im Rahmen der Haushaltebefragung auf Stichprobenbasis befragt.

Als Basis zur Feststellung der amtlichen Einwohnerzahl wurden die kommunalen Melderegister zum Stichtag 9. Mai 2011 ausgezählt. Die in den Melderegistern enthaltenen Über- und Untererfassungen wurden statistisch durch qualitätssichernde Maßnahmen bereinigt.

Durch die Lieferung der Melderegisterauszüge zum 9. August 2011 wurden einerseits Personen ermittelt, die zum Stichtag bereits in der Gemeinde zu zählen waren, aber in den Abzügen der Melderegister zum 9. Mai 2011 noch nicht enthalten waren. Andererseits wurden maschinell Personen bereinigt, die zum Stichtag schon am neuen Wohnort angemeldet, aber am alten Wohnort noch nicht abgemeldet waren.

Im Rahmen der Mehrfachfallprüfung wurden postalisch alle Personen zu ihrem aktuellen Wohnstatus befragt, die in den Einwohnermelderegistern ausschließlich mit Nebenwohnung erfasst waren (§ 15 ZensG 2011).

In Gemeinden mit mindestens 10 000 Einwohnern diente die Haushaltebefragung auf Stichprobenbasis (§ 7 ZensG 2011) der statistischen Bereinigung der Angaben in den Melderegistern. An den ausgewählten Stichprobenanschriften wurden die dort lebenden Personen durch die Erhebungsbeauftragten festgestellt (Existenzfeststellung). Durch den Abgleich mit den beim Statistischen Bundesamt nach § 9 Abs. 2 ZensG 2011 geführten Referenzdatenbestand wurden dann die Karteileichen und Fehlbestände festgelegt. Abschließend erfolgte dann die Hochrechnung der Stichprobenergebnisse unter Berücksichtigung der Karteileichen und Fehlbestände. Als Ergebnis wurde die Haupt- und Nebenwohnsitzbevölkerung einer Gemeinde zum Zensusstichtag ermittelt. Nach Abzug der Personen mit Nebenwohnsitz wurde die amtliche Einwohnerzahl zum 9. Mai 2011 festgestellt.

Beim Zensus 2011 wurde überdies festgestellt, dass in Wohnheimen und Gemeinschaftsunterkünften die Fehlerquote in den Melderegistern zu hoch ist, um sie zur Ermittlung der amtlichen Einwohnerzahl nutzen zu können, da hier ein häufiger Wechsel stattfindet oder unter Umständen auch besondere melderechtliche Regelungen gelten. Deshalb wurden zur Feststellung der amtlichen Einwohnerzahl alle Bewohnerinnen und Bewohner an Adressen mit Sonderbereichen (§ 8 ZensG 2011) befragt.

Die Differenzierung der Gemeinden erfolgte nach § 2 Abs. 6 ZensG 2011 anhand der amtlich fortgeschriebenen Bevölkerungszahl zum 31. Dezember 2009 als Entscheidungsgrundlage für die Wahl der qualitätssichernden Maßnahmen. In der vorliegenden Veröffentlichung für Gemeinden, die am 31. Dezember 2009 mindestens 10 000 Einwohner aufwiesen, werden alle demografischen und sozioökonomischen Merkmale als Ergebnisse der Haushaltebefragung auf Stichprobenbasis ausgewiesen.

Landkreise im Freistaat Sachsen nach Gemeindegrößenklassen am 9. Mai 2011

Landkreis	Gemeinden	Bevölkerung	Gemeinden nach Gemeindegrößenklassen					
			unter 10 000 Einwohner			über 10 000 Einwohner		
			Anzahl	Bevölkerung		Anzahl	Bevölkerung	
				absolut	%		absolut	%
Erzgebirgskreis	63	361 791	54	226 646	62,6	9	135 145	37,4
Mittelsachsen	54	322 077	47	196 700	61,1	7	125 377	38,9
Vogtlandkreis	40	240 053	36	125 147	52,1	4	114 906	47,9
Zwickau	33	335 220	23	86 111	25,7	10	249 109	74,3
Bautzen	59	315 174	54	193 233	61,3	5	121 941	38,7
Görlitz	54	269 647	49	140 694	52,2	5	128 953	47,8
Meißen	31	247 054	25	104 554	42,3	6	142 500	57,7
Sächsische Schweiz-Osterzgebirge	37	246 818	29	97 368	39,4	8	149 450	60,6
Leipzig	34	262 214	28	147 180	56,1	6	115 034	43,9
Nordsachsen	30	201 165	24	93 096	46,3	6	108 069	53,7

Bei allen Veröffentlichungen der amtlichen Statistik in Deutschland gilt, dass die Einzelangaben der Befragten grundsätzlich geheim zu halten sind (§16 Bundesstatistikgesetz). Beim Zensus 2011 wurde diese Methode für alle Daten angewendet, ausgenommen der Daten aus der Haushaltebefragung auf Stichprobenbasis, die aggregiert vorliegen. Die Methode der Geheimhaltung verändert bereits die Einzeldaten an sich so, dass diese die Zensusergebnisse in ihrer Struktur noch genau wiedergeben, aber keinen Rückschluss auf Einzelfälle mehr erlauben (Daten veränderndes Verfahren statt Zellsperungsverfahren - SAFE). Da durch das Geheimhaltungsverfahren Datenveränderungen am Einzelbestand vorgenommen wurden, können Ergebnisabweichungen bei Auswertungen aus diesem Datenbestand auftreten.

Bei den veröffentlichten Ergebnissen der Haushaltebefragung auf Stichprobenbasis werden die Werte gerundet ausgegeben, um den Eindruck einer „Scheingenauigkeit“ zu vermeiden. Aus Gründen der Ergebniszuverlässigkeit werden unsichere Ergebnisse – durch geringe Besetzung der kombinierten Ausprägungen – mit einem Schrägstrich „/“ blockiert. Als unsicher gelten Ergebnisse, wenn der relative Standardfehler über 15 Prozent liegt. Diese Methode wird auch bei Veröffentlichungen im Mikrozensus angewandt.

Die festgestellte Einwohnerzahl ist das unveränderte Ergebnis des Zensus 2011, d. h. sie wird nicht durch das SAFE-Verfahren verändert. Aus diesen Gründen kann

aber die Summe der Einzelergebnisse einer Tabelle von der Einwohnerzahl abweichen.

Ab 2014 stehen dem Nutzer auch Ergebnisse nach Altersgruppen auf Basis der neuen Fortschreibung zur Verfügung.

Berechnung der Kennzahlen

Auspendlerquote

Die Auspendlerquote beschreibt den Anteil der Erwerbstätigen, die ihren Arbeitsort in einer anderen Gemeinde (Wohnortprinzip) haben.

Einpendlerquote

Die Einpendlerquote ist der Anteil der Erwerbstätigen, die in die Gemeinde einpendeln (Arbeitsortprinzip).

Erwerbsquote

Die Erwerbsquote entspricht dem Anteil der Erwerbspersonen im Alter von 15 Jahren und älter an der Bevölkerung dieser Altersgruppe. Die Zahl der Erwerbspersonen ergibt sich aus der Summe der Erwerbstätigen und Erwerbslosen.

Erwerbstätigenquote

Die Erwerbsquote entspricht dem Anteil der Erwerbstätigen (ohne Erwerbslose) im Alter von 15 Jahren und älter an der Bevölkerung dieser Altersgruppe.

Erläuterungen

Auf Bundesebene sind bei den ausgewiesenen Ergebnissen zur Bevölkerung grundsätzlich nicht die im Ausland tätigen Angehörigen der Bundeswehr, der Polizeibehörden und des Auswärtigen Dienstes sowie ihre dort ansässigen Familien berücksichtigt. Deshalb ist die Summe der Bevölkerung aller Bundesländer nicht gleich der Bevölkerung Deutschlands.

Für die Bevölkerung in Gemeinschaftsunterkünften liegen keine Informationen zu sozioökonomischen Strukturmerkmalen vor. Aus diesem Grund können die Summen der Personen mit diesen Merkmalsausprägungen von der Gesamteinwohnerzahl abweichen.

Zu den sensiblen Sonderbereichen zählen u.a. Flüchtlingsunterkünfte, Justizvollzugsanstalten, Altenpflegeheime oder Behindertenwohnheime.

Alter

Das Alter der Person bezeichnet das vollendete Lebensjahr zum Stichtag 9. Mai 2011.

Arbeitsort

Der Arbeitsort ist der Ort, an dem die berufliche Tätigkeit mehrheitlich bzw. zum Großteil ausgeübt wird. Bei Zeit- bzw. Leiharbeiter/-innen ist der aktuelle Arbeits- und Einsatzort der Arbeitsort. Bei wechselnden Arbeitsorten (z. B. im Außendienst) ist der Sitz des Arbeitgebers der Arbeitsort. Der Vergleich zwischen Arbeits- und Wohnort der erwerbstätigen Person erfolgt anhand des Hauptwohnsitzes. Daher bleiben eventuelle Nebenwohnsitze dieser Personen für dieses Merkmal unberücksichtigt. Aus diesem Grund kann nicht zwischen Tages- und Wochenendpendlern unterschieden werden.

Bevölkerung

Die Bevölkerung insgesamt entspricht der amtlichen Einwohnerzahl. Die amtliche Einwohnerzahl einer Gemeinde ist nach § 2 Abs. 2 ZensG 2011 die Gesamtzahl der Personen, die ihren üblichen Aufenthaltsort in der Gemeinde haben. Als üblicher Aufenthaltsort eine Person wird jener Ort definiert, an dem sie nach den melderechtlichen Vorschriften mit einer alleinigen Wohnung oder mit ihrer Hauptwohnung gemeldet ist.

Erwerbslose

Als erwerbslos gilt im Sinne der ILO-Abgrenzung jede Person im erwerbsfähigen Alter von 15 bis 74 Jahren, die zum Berichtszeitpunkt nicht erwerbstätig war, aber in den letzten vier Wochen vor der Befragung aktiv nach einer Tätigkeit gesucht hat. Auf den zeitlichen Umfang der gesuchten Tätigkeit kommt es nicht an. Eine neue Arbeit muss innerhalb von zwei Wochen aufgenommen werden können. Die Einschaltung einer Agentur für Arbeit oder eines kommunalen Trägers in die Suchbemühungen ist nicht erforderlich.

Erwerbspersonen

Zu den Erwerbspersonen gehören die erwerbstätigen und erwerbslosen Personen.

Erwerbsstatus

Die Europäische Union verlangt in der Zensusverordnung den derzeitigen Erwerbsstatus nach dem sogenannten Labour-Force-Konzept (ILO) zu erheben.

Erwerbstätige

Erwerbstätig im Sinne der ILO-Definition ist jede Person im erwerbsfähigen Alter ab 15 Jahren, die in einer Woche mindestens eine Stunde lang gegen Entgelt oder im Rahmen einer selbstständigen oder mithelfenden Tätigkeit gearbeitet hat. Auch wer sich in einem formalen Arbeitsverhältnis befindet, das er im Berichtszeitraum nur vorübergehend nicht ausgeübt hat, gilt als erwerbstätig.

Familienstand

Das Merkmal gibt an, welchen personenrechtlichen Familienstand eine Person hat. Der personenrechtliche Familienstand wird nach dem Personenstandsgesetz sowie nach dem Gesetz über die Eingetragene Lebenspartnerschaft ausgewiesen.

Der Zensus 2011 ermöglicht erstmalig die separate Darstellung der eingetragenen Lebenspartnerschaften. Durch die laufende Statistik können entsprechend des neuen Bevölkerungsstatistikgesetzes Lebenspartnerschaften ab 2014 ausgewiesen werden.

Für die Differenzierung nach Familienstand beziehen sich die Informationen zu „Lebenspartnerschaften“ auf eingetragene gleichgeschlechtliche Lebenspartnerschaften. Aufgrund der geringen Fallzahlen werden Lebenspartnerschaften, die entweder aufgehoben wurden oder in denen ein Lebenspartner verstorben ist, zusammengefasst ausgewiesen.

Höchster allgemeinbildender Schulabschluss

Die Frage nach Art des höchsten allgemeinbildenden Schulabschlusses wurde in der Haushaltebefragung an alle Personen im Alter von 15 Jahren und mehr gestellt.

In der Ausprägung „ohne/ noch kein Schulabschluss“ werden neben den Personen ohne Schulabschluss auch Schüler/-innen ab 15 Jahren, die noch keinen Schulabschluss haben sowie Personen mit einem Abschluss nach höchstens 7 Jahren Schulbesuch (insbesondere im Ausland) erfasst.

Höchster beruflicher Ausbildungsabschluss

Die Frage nach Art des höchsten beruflichen Ausbildungsabschlusses wurde in der Haushaltebefragung an alle Personen im Alter von 15 Jahren und mehr gestellt.

Unter der Ausprägung „ohne/ noch keinen Ausbildungsabschluss“ werden auch die Personen nachgewiesen, die noch keinen Ausbildungsabschluss haben. Enthalten sind auch alle Personen, die ein Berufsvorbereitungsjahr absolviert haben sowie Personen mit Anlernausbildung oder beruflichem Praktikum, die nach 1953 geboren wurden.

Migrationshintergrund

Alle Personen mit nichtdeutscher Staatsangehörigkeit werden als Personen mit Migrationshintergrund gezählt. Weiterhin zählen Deutsche, die selbst oder von denen mindestens ein Elternteil nach 1955 auf das heutige Gebiet der Bundesrepublik zugewandert sind, als Personen mit Migrationshintergrund.

Staatsangehörigkeit

Dieses Merkmal unterscheidet zwischen Personen deutscher und nichtdeutscher Staatsangehörigkeit. Personen mit einer deutschen Staatsangehörigkeit gelten als Deutsche, unabhängig vom Vorliegen weiterer Staatsangehörigkeiten.

Für die Differenzierung nach Staatsangehörigkeit wurden unter „Nichtdeutschen“ auch Staatenlose sowie Personen ohne Angaben zur Staatsangehörigkeit zusammengefasst.

Stellung im Beruf

Bezüglich der Stellung im Beruf wird zwischen Personen in einem abhängigen Beschäftigungsverhältnis (Angestellte, Arbeiter/-innen und Beamte/-innen) sowie Selbstständigen und mithelfenden Familienangehörigen unterschieden.

Bei den Erwerbstätigen wird die Stellung im Beruf in der derzeitigen Tätigkeit, bei den Erwerbslosen für die letzte Tätigkeit (weniger als 10 Jahre zurückliegend) ausgewiesen.

Stichtag

Stichtag des Zensus 2011 war der 9. Mai 2011. Alle Angaben beziehen sich auf diesen Berichtszeitpunkt.

Wirtschaftssektor

Die Wirtschaftsgliederung wird nach der „Klassifikation der Wirtschaftszweige, Ausgabe 2008 (WZ 2008)“ verschlüsselt. Die Gliederung der WZ 2008 wurde unter Beteiligung von Datennutzern und -produzenten in Verwaltung, Wirtschaft, Forschung und Gesellschaft geschaffen.

Sie berücksichtigt die Vorgaben der statistischen Systematik der Wirtschaftszweige in der Europäischen Gemeinschaft (NACE Rev. 2), die mit der Verordnung (EG) Nr. 1893/2006 des Europäischen Parlaments und des Rates vom 20. Dezember 2006 (ABl. EG Nr. L 393 S.1) veröffentlicht wurde.

In der Veröffentlichung werden die Wirtschaftszweige den drei Hauptwirtschaftssektoren, landwirtschaftlicher Sektor, industrieller Sektor und Dienstleistungssektor, zugeordnet.

Zugehörigkeit zu einer öffentlich-rechtlichen Religionsgesellschaft

Dieses Merkmal gibt die Zugehörigkeit zu einer öffentlich-rechtlichen Religionsgesellschaft an.

- Römisch-katholische Kirche (öffentlich-rechtlich)
- Evangelische Kirche (öffentlich-rechtlich)
- Sonstige
- Keine oder ohne Angabe

Unter „keine oder ohne Angaben“ sind alle Personen zusammengefasst, die keiner Religionsgesellschaft, Religion, Glaubensrichtung oder Weltanschauung angehören bzw. deren Zugehörigkeit unbekannt ist.

Abkürzungen

In den Tabellen werden Auswertungen nach Geschlecht wie folgt dargestellt:

- i insgesamt
- m männlich
- w weiblich

Kernaussagen

Der vorliegende Sonderbericht zu den sozioökonomischen Grundmerkmalen ermöglicht den Vergleich zwischen den Gemeinden ab 10 000 Einwohnern. Zur besseren Lesbarkeit beschränken sich die folgenden Kernaussagen auf die Analyse der Kreisfreien Städte und Landkreise.

Migrationshintergrund

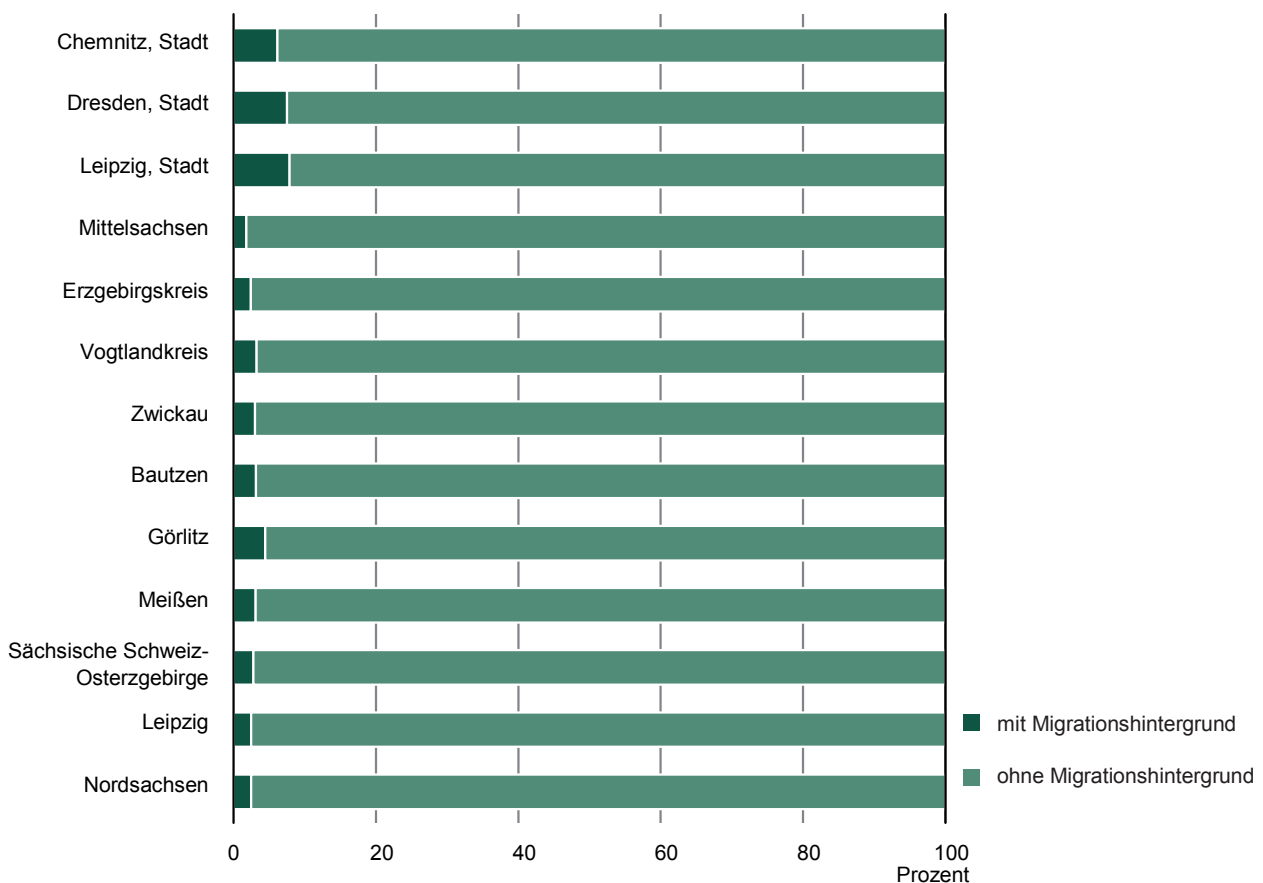
Mit den Ergebnissen des Zensus 2011 ergibt sich erstmals die Möglichkeit den Migrationshintergrund abzubilden. In Sachsen leben insgesamt 171 380 Personen mit Migrationshintergrund. Das bedeutet einen Anteil von 4,3 Prozent an der Bevölkerung. Dabei überwiegen die Deutschen mit Migrationshintergrund (2,4 Prozent) gegenüber den Nichtdeutschen mit 1,8 Prozent. Erwartungsgemäß ist der Anteil in den Kreisfreien Städten größer als in den Landkreisen. Den höchsten Anteil an Personen mit Migrationshintergrund weist die Kreisfreie Stadt Leipzig mit 7,9 Prozent aus. Trotzdem liegt dieser Anteil deutlich unter dem Bundesdurchschnitt von 18,8 Prozent.

Fast zwei Drittel der Personen mit Migrationshintergrund sind aus Europa zugezogen (60,4 Prozent). Die Kreisfreie Stadt Chemnitz weist mit 47,9 Prozent den höchsten Anteil an nicht europäischen Personen mit Migrationshintergrund auf.

Von den 171 380 Personen mit Migrationshintergrund wiesen 37,9 Prozent kein eigenes Zuzugsjahr auf, d.h. diese Personengruppe hatte mindestens ein Elternteil mit Zuzug aus dem Ausland bzw. mit nichtdeutscher Staatsangehörigkeit. Von denjenigen Personen in Sachsen mit eigenem Zuzug war fast die Hälfte (48,9 Prozent) nach 2000 nach Deutschland gekommen.

Auf Kreisebene lassen sich keine großen Unterschiede feststellen. In allen Kreisen lebten mehr Personen mit eigenem Zuzug als ohne. In der Kreisfreien Stadt Leipzig war der Anteil der in Deutschland geborenen Personen mit Migrationshintergrund am höchsten (42,2 Prozent).

Abb. 1 Bevölkerung mit Migrationshintergrund am 9. Mai 2011 nach Kreisfreien Städten und Landkreisen



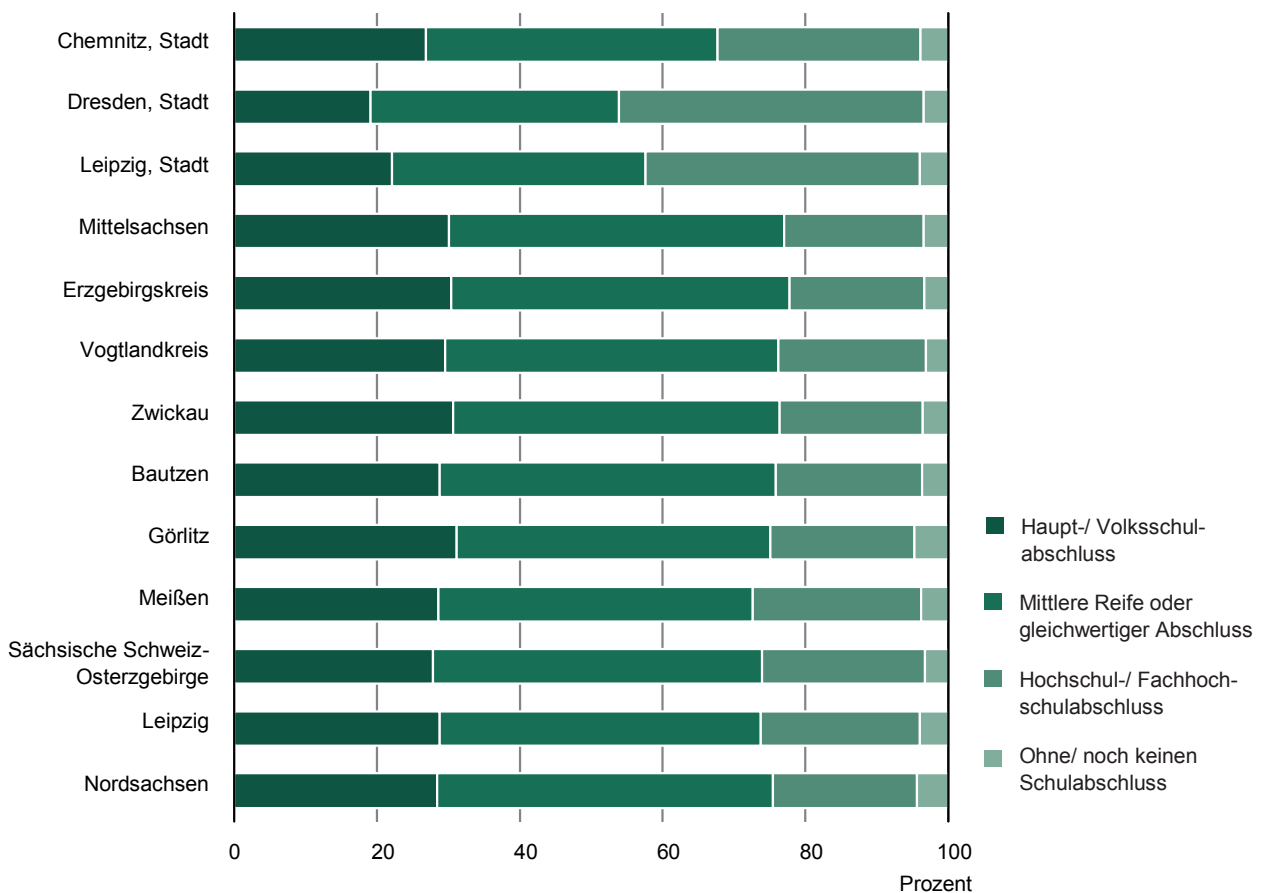
Höchster Schulabschluss

Von den 3,53 Millionen Personen ab 15 Jahren hatten 27,2 Prozent einen Haupt- bzw. Volksschulabschluss. Den größten Personenanteil mit 43,0 Prozent wiesen die Schulabgänger mit mittlerer Reife oder gleichwertigem Abschluss auf. Der Anteil derer mit Fach- bzw. Hochschulreife (Abitur) betrug 26,1 Prozent. Sehr gering war der Anteil derjenigen (noch) ohne Schulabschluss mit 3,7 Prozent. Die Zensusergebnisse zeigen, dass Frauen einen leicht geringeren Schulabschluss erreichen als

Männer. Sowohl bei der mittleren Reife als auch bei dem Abitur wiesen die Männer höhere Anteile aus.

Während der Anteil der Personen ab 15 Jahren ohne Schulabschluss zwischen den Kreisen wenig schwankt, zeigt sich, dass durch den hohen Anteil der Schulabgänger mit Abitur in den Kreisfreien Städten Dresden (42,7 Prozent) und Leipzig (38,4 Prozent) der Anteil der Personen mit geringerem Schulabschluss deutlich unter den Anteilen der anderen Kreise liegt.

Abb. 2 Bevölkerung nach Art des höchsten Schulabschlusses für Personen ab 15 Jahren am 9. Mai 2011 nach Kreisfreien Städten und Landkreisen

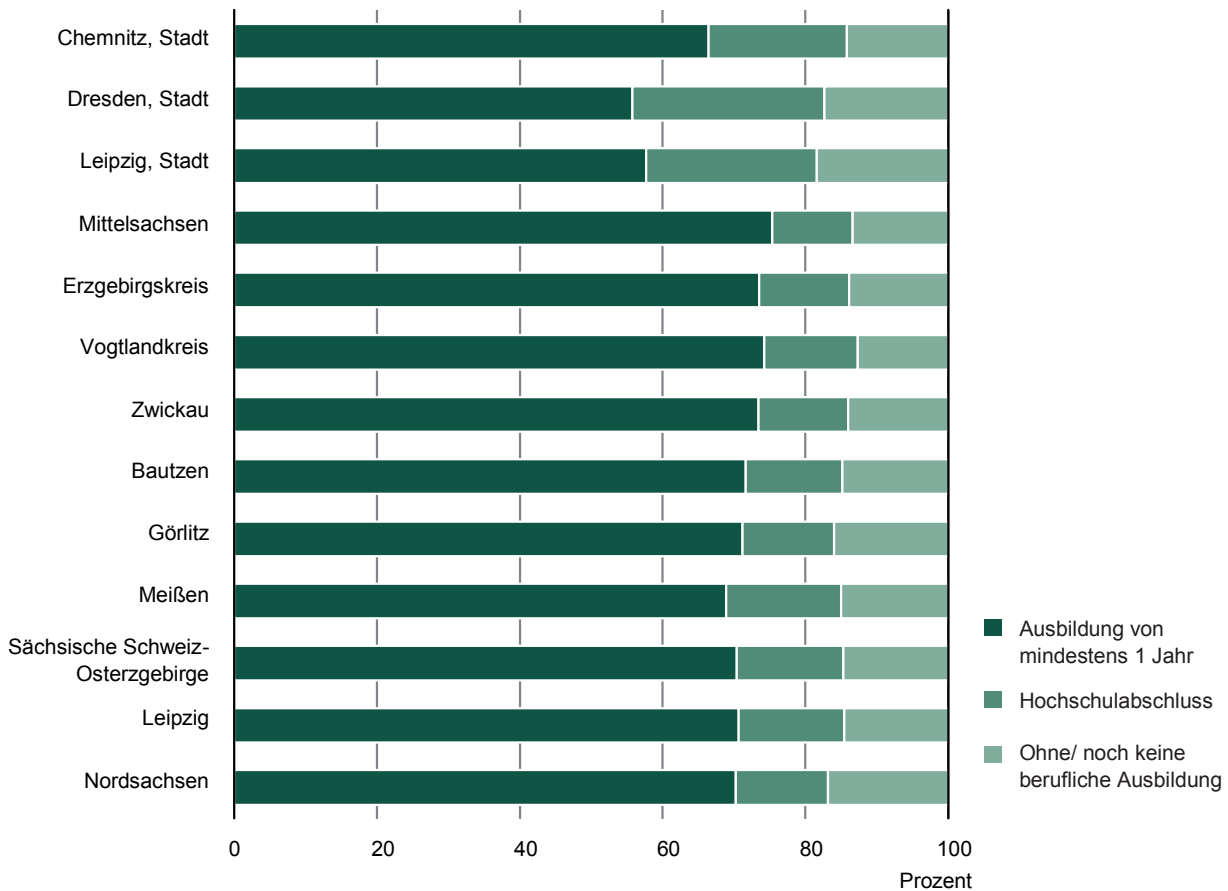


Höchster beruflicher Abschluss

Der erwartungsgemäß größte Anteil der Bevölkerung schloss die klassische Berufsausbildung von mindestens einem Jahr ab. Ihr Anteil betrug 68,0 Prozent. Mit 16,7 Prozent fiel das Ergebnis für Personen mit einem Hochschulabschluss deutlich geringer aus. Neben diesen beiden Abschlüssen gaben 15,3 Prozent der Personen ab 15 Jahren an, (noch) keine abgeschlossene Berufsausbildung zu besitzen. Auf Kreisebene lässt sich feststellen, dass in den Kreisfreien Städten Dresden (26,9 Prozent) und Leipzig (23,9 Prozent) entsprechend des hohen Anteils von Schulabgängern mit Abitur auch der Anteil der Personen mit Hochschulabschluss im Kreisvergleich am höchsten ist.

Die Betrachtung von Männern und Frauen zeigt analog den Ergebnissen nach Art des höchsten Schulabschlusses, dass der Anteil der Männer mit Hochschulabschluss (19,1 Prozent) deutlich über dem entsprechenden Anteil der Frauen mit 14,4 Prozent lag. Diese Differenz resultiert vorrangig aus dem höheren Anteil der Frauen, die angeben, (noch) keinen beruflichen Ausbildungsabschluss zu besitzen. Im Kreisvergleich zeigt sich erneut, dass die Kreisfreien Städte Dresden und Leipzig den höchsten Anteil an Personen mit einem Hochschulabschluss hatten. Andererseits ist in den beiden Städten der Anteil der Männer (noch) ohne beruflichen Ausbildungsabschluss gegenüber den anderen Kreisen deutlich höher.

Abb. 3 Bevölkerung nach Art des höchsten beruflichen Ausbildungsabschlusses für Personen ab 15 Jahren am 9. Mai 2011 nach Kreisfreien Städten und Landkreisen



Erwerbsstatus

Zur Ermittlung des Erwerbsstatus wurde die Bevölkerung im erwerbsfähigen Alter in Erwerbspersonen und Nichterwerbspersonen unterteilt. Die Erwerbspersonen umfassen sowohl die Erwerbstätigen als auch die Erwerbslosen. Der Zensus folgt bei der Einteilung der erwerbsfähigen Personen dem Labour-Force-Konzept der International Labour Organisation (ILO). Am 9. Mai 2011 lebten 2,15 Millionen Erwerbspersonen im Freistaat Sachsen, wobei die Zahl der Erwerbstätigen bei 2,00 Millionen Menschen lag. Dies entsprach einem Anteil von 49,9 Prozent. Die Anzahl der Erwerbslosen betrug 151 990 Menschen (3,8 Prozent). Als Nichterwerbspersonen wies der Zensus 1,86 Millionen Menschen aus. Dies waren 292 680 Personen weniger als die Zahl der Erwerbspersonen. Alle Kreise hatten mehr Erwerbspersonen als Nichterwerbspersonen.

Die Erwerbsquote für Sachsen betrug 53,7 Prozent. Die höchste Erwerbsquote wies der Landkreis Nordsachsen mit 56,2 Prozent aus. Die geringste Erwerbsquote hatte die Kreisfreie Stadt Chemnitz mit 50,9 Prozent. Betrachtet man jedoch nur den Anteil der Erwerbstätigen an der Bevölkerung ab 15 Jahren, wies der Landkreis Leipzig die höchste Erwerbstätigenquote mit 51,4 Prozent aus.

Wirtschaftssektoren

Die Wirtschaft wird allgemein in drei Sektoren eingeteilt. Erwartungsgemäß war der größte Teil der Erwerbstätigen mit 67,3 Prozent im Dienstleistungssektor beschäftigt. Zu diesen Dienstleistungen gehören unter anderem öffentliche Haushalte, Handel, Versicherungen, Verkehr und Logistik, aber auch das Hotel- und Gaststättengewerbe. Im industriellen Sektor waren 647 630 Personen bzw. 30,5 Prozent der erwerbstätigen Personen tätig. Hierzu gehören das Handwerk, das verarbeitende Gewerbe, das Baugewerbe sowie die Energie- und Wasserversorgung. Ein im Vergleich dazu sehr geringen Anteil von 2,2 Prozent entfiel auf den landwirtschaftlichen Sektor. In diesem Sektor waren in Sachsen 46 940 Personen beschäftigt. Entsprechend der Siedlungsstrukturen sind die Kreisfreien Städte durch die Beschäftigung im Dienstleistungssektor charakterisiert. So lagen die Anteile der in diesem Sektor Tätigen deutlich über dem sächsischen Wert. Den geringsten Anteil der Erwerbstätigen im Dienstleistungssektor wies der Erzgebirgskreis mit 58,7 Prozent aus. Das waren mehr als 20 Prozentpunkte weniger als der höchste Anteil in der Kreisfreien Stadt Leipzig mit 79,3 Prozent. Im Gegensatz zur Dominanz des Dienstleistungssektors in den Kreisfreien Städten wiesen die Landkreise höhere Anteile an Beschäftigten im industriellen Sektor auf. Den höchsten Anteil der Erwerbstätigen in diesem Sektor hatte der Erzgebirgskreis mit 38,8 Prozent.

Stellung im Beruf

Die Mehrzahl der Erwerbstätigen ist in einem Arbeiter- bzw. Angestelltenverhältnis beschäftigt. In Sachsen gaben 85,9 Prozent der Erwerbstätigen an, als Arbeiter bzw. Angestellter tätig zu sein. Somit waren nur 14,1 Prozent der Erwerbstätigen den Beamten, Selbstständigen oder mit-helfenden Familienangehörigen zugehörig. Fast die Hälfte (6,6 Prozent bzw. 140 030 Personen) dieser Gruppe gab an als Selbstständiger ohne Beschäftigte zu arbeiten.

Der Vergleich zwischen den Kreisen lässt keine großen Differenzen erkennen. Den höchsten Anteil der Arbeiter bzw. Angestellten an den Erwerbstätigen wies der Land-kreis Bautzen mit 88,3 Prozent aus. Den höchsten Beam-tenanteil hatte die Kreisfreie Stadt Dresden mit 3,3 Prozent. Während in den Landkreisen die Anteile der Selbstständigen mit Beschäftigten und ohne Beschäftigte kaum differieren, unterscheiden sich die Anteile in den Kreisfreien Städten zwischen diesen beiden Gruppen deutlich stärker.

Erwerbstätige nach Arbeitsort

Von den 2,00 Millionen Erwerbstätigen hatte rund die Häl- te ihren Arbeitsort in der Gemeinde, in der sie auch wohn- ten. Immerhin 117 380 Personen arbeiten zu Hause. Das bedeutet jedoch nur einen Anteil von 1 Prozent. Der Anteil der Erwerbstätigen, die in ihrem Wohnort arbeiteten, lag bei 50,7 Prozent. Im Kreisvergleich zeigt sich, dass vor allem in den Kreisfreien Städten die Erwerbstätigen auch an ihrem Wohnort arbeiten, während die Mobilität in den Landkreisen deutlich höher ist. So pendelten nur 13,4 Prozent der Erwerbstätigen mit Wohnort in Dresden aus, während der Anteil der Auspendler aus dem Land- kreis Leipzig mit 45,6 Prozent am größten war. Den größ- ten Anteil der Einpendler wies der Landkreis Bautzen mit 37,3 Prozent auf.

1. Bevölkerung nach Migrationshintergrund und Staatsangehörigkeit

Kreisfreie Stadt Landkreis Land	Insgesamt	Personen ohne Migrationshintergrund	Personen mit Migrationshintergrund		
			zusammen	Deutsche	Nichtdeutsche
absolut					
Chemnitz, Stadt	236 440	221 830	14 610	8 370	6 240
Dresden, Stadt	506 910	468 810	38 100	18 790	19 310
Leipzig, Stadt	494 060	455 110	38 950	18 160	20 790
Erzgebirgskreis	359 500	352 980	6 520	4 170	2 350
Mittelsachsen	318 200	310 460	7 740	4 830	2 910
Vogtlandkreis	236 950	229 230	7 720	5 090	2 630
Zwickau	332 090	321 990	10 100	6 330	3 770
Bautzen	311 480	301 640	9 840	7 020	2 820
Görlitz	265 950	254 130	11 820	7 310	4 510
Meißen	244 870	237 230	7 640	5 340	2 300
Sächs. Schw.-Osterzgeb.	243 940	237 070	6 870	4 770	2 100
Leipzig	259 120	252 640	6 480	4 760	1 720
Nordsachsen	199 100	194 100	5 000	3 090	1 910
Sachsen	4 008 600	3 837 220	171 380	98 020	73 360
Prozent					
Chemnitz, Stadt	100	93,8	6,2	3,5	2,6
Dresden, Stadt	100	92,5	7,5	3,7	3,8
Leipzig, Stadt	100	92,1	7,9	3,7	4,2
Erzgebirgskreis	100	98,2	1,8	1,2	0,7
Mittelsachsen	100	97,6	2,4	1,5	0,9
Vogtlandkreis	100	96,7	3,3	2,1	1,1
Zwickau	100	97,0	3,0	1,9	1,1
Bautzen	100	96,8	3,2	2,3	0,9
Görlitz	100	95,6	4,4	2,7	1,7
Meißen	100	96,9	3,1	2,2	0,9
Sächs. Schw.-Osterzgeb.	100	97,2	2,8	2,0	0,9
Leipzig	100	97,5	2,5	1,8	0,7
Nordsachsen	100	97,5	2,5	1,6	1,0
Sachsen	100	95,7	4,3	2,4	1,8

2. Bevölkerung mit Migrationshintergrund nach Herkunftsregionen

Kreisfreie Stadt Landkreis Land	Insgesamt	Europäische Union		Sonstiges Europa		Sonstiges Ausland/ unbekannt	
		absolut	%	absolut	%	absolut	%
Chemnitz, Stadt	14 610	3 560	24,4	4 050	27,7	7 000	47,9
Dresden, Stadt	38 100	13 430	35,2	8 780	23,0	15 880	41,7
Leipzig, Stadt	38 950	10 760	27,6	11 120	28,5	17 080	43,9
Erzgebirgskreis	6 520	2 280	35,0	1 760	27,0	2 470	37,9
Mittelsachsen	7 740	2 630	34,0	1 790	23,1	3 330	43,0
Vogtlandkreis	7 720	2 750	35,6	2 160	28,0	2 810	36,4
Zwickau	10 100	3 380	33,5	2 050	20,3	1 520	15,0
Bautzen	9 840	3 860	39,2	3 020	30,7	2 960	30,1
Görlitz	11 820	7 360	62,3	2 010	17,0	2 450	20,7
Meißen	7 640	3 130	41,0	2 090	27,4	2 420	31,7
Sächs. Schw.-Osterzgeb.	6 870	2 720	39,6	1 630	23,7	2 520	36,7
Leipzig	6 480	2 360	36,4	1 860	28,7	2 260	34,9
Nordsachsen	5 000	1 810	36,2	1 240	24,8	1 950	39,0
Sachsen	171 380	60 030	35,0	43 560	25,4	67 790	39,6

3. Bevölkerung mit Migrationshintergrund nach Zuzugsjahr

Kreisfreie Stadt Landkreis Land	Insgesamt	Zuzugsjahr von... bis...						ohne Zuzugsjahr	
		1956 - 1989		1990 - 1999		2000 - 2011			
		absolut	%	absolut	%	absolut	%	absolut	%
Chemnitz, Stadt	14 610	2 600	17,8	3 640	24,9	3 160	21,6	5 210	35,7
Dresden, Stadt	38 090	4 130	10,8	5 830	15,3	13 860	36,4	14 270	37,5
Leipzig, Stadt	38 960	3 800	9,8	7 020	18,0	11 690	30,0	16 450	42,2
Erzgebirgskreis	6 520	840	12,9	1 320	20,2	1 950	29,9	2 410	37,0
Mittelsachsen	7 740	1 070	13,8	1 300	16,8	2 330	30,1	3 040	39,3
Vogtlandkreis	7 720	990	12,8	1 440	18,7	2 160	28,0	3 130	40,5
Zwickau	10 100	1 660	16,4	2 280	22,6	2 390	23,7	3 770	37,3
Bautzen	9 840	1 590	16,2	1 730	17,6	3 220	32,7	3 300	33,5
Görlitz	11 820	2 130	18,0	1 810	15,3	4 080	34,5	3 800	32,1
Meißen	7 640	1 360	17,8	1 210	15,8	2 020	26,4	3 050	39,9
Sächs. Schw.-Osterzgeb.	6 870	1 280	18,6	990	14,4	1 990	29,0	2 610	38,0
Leipzig	6 480	1 280	19,8	1 270	19,6	1 550	23,9	2 380	36,7
Nordsachsen	5 000	690	13,8	1 110	22,2	1 580	31,6	1 620	32,4
Sachsen	171 380	23 430	13,7	30 960	18,1	51 970	30,3	65 020	37,9

4. Bevölkerung nach Art des höchsten Schulabschlusses für Personen ab 15 Jahren und Geschlecht

Kreisfreie Stadt Landkreis Land	Personen ab 15 Jahren	Haupt-/Volksschul- abschluss		Mittlere Reife oder gleichwertiger Abschluss		Hochschul-/ Fachhoch- schulabschluss		Ohne/ noch keinen Schulabschluss	
		absolut	%	absolut	%	absolut	%	absolut	%
insgesamt									
Chemnitz, Stadt	210 910	56 630	26,9	86 170	40,9	59 970	28,4	8 140	3,9
Dresden, Stadt	442 340	84 580	19,1	153 760	34,8	188 780	42,7	15 220	3,4
Leipzig, Stadt	433 130	95 750	22,1	153 740	35,5	166 460	38,4	17 180	4,0
Erzgebirgskreis	316 900	96 330	30,4	150 140	47,4	59 800	18,9	10 630	3,4
Mittelsachsen	280 440	84 300	30,1	131 680	47,0	54 870	19,6	9 590	3,4
Vogtlandkreis	211 000	62 340	29,5	98 420	46,6	43 650	20,7	6 590	3,1
Zwickau	296 760	91 000	30,7	135 730	45,7	59 430	20,0	10 600	3,6
Bautzen	273 610	78 770	28,8	128 700	47,0	56 170	20,5	9 970	3,6
Görlitz	236 700	73 690	31,1	104 050	44,0	47 830	20,2	11 130	4,7
Meißen	214 400	61 380	28,6	94 370	44,0	50 500	23,6	8 150	3,8
Sächs. Schw.-Osterzgeb.	213 470	59 410	27,8	98 380	46,1	48 750	22,8	6 930	3,2
Leipzig	229 930	66 170	28,8	103 440	45,0	51 170	22,3	9 150	4,0
Nordsachsen	175 480	49 870	28,4	82 510	47,0	35 470	20,2	7 630	4,3
Sachsen	3 535 090	960 240	27,2	1 521 090	43,0	922 850	26,1	130 910	3,7
männlich									
Chemnitz, Stadt	101 420	22 530	22,2	41 690	41,1	32 400	31,9	4 800	4,7
Dresden, Stadt	216 210	35 670	16,5	72 880	33,7	100 170	46,3	7 490	3,5
Leipzig, Stadt	204 460	39 420	19,3	74 100	36,2	82 310	40,3	8 630	4,2
Erzgebirgskreis	153 300	41 630	27,2	75 120	49,0	31 410	20,5	5 140	3,4
Mittelsachsen	137 410	37 800	27,5	65 870	47,9	29 050	21,1	4 690	3,4
Vogtlandkreis	101 410	26 770	26,4	48 350	47,7	23 000	22,7	3 290	3,2
Zwickau	143 610	38 200	26,6	67 870	47,3	31 860	22,2	5 680	4,0
Bautzen	133 950	35 080	26,2	65 010	48,5	28 990	21,6	4 870	3,6
Görlitz	114 850	32 850	28,6	51 750	45,1	24 670	21,5	5 580	4,9
Meißen	103 660	27 310	26,3	46 220	44,6	26 180	25,3	3 950	3,8
Sächs. Schw.-Osterzgeb.	103 280	26 170	25,3	49 000	47,4	24 780	24,0	3 330	3,2
Leipzig	111 300	30 220	27,2	50 710	45,6	25 690	23,1	4 680	4,2
Nordsachsen	86 360	23 650	27,4	40 890	47,3	17 890	20,7	3 930	4,6
Sachsen	1 711 170	417 280	24,4	749 440	43,8	478 380	28,0	66 070	3,9
weiblich									
Chemnitz, Stadt	109 490	34 100	31,1	44 490	40,6	27 560	25,2	3 340	3,1
Dresden, Stadt	226 130	48 920	21,6	80 880	35,8	88 610	39,2	7 720	3,4
Leipzig, Stadt	228 690	56 330	24,6	79 640	34,8	84 160	36,8	8 560	3,7
Erzgebirgskreis	163 600	54 710	33,4	75 020	45,9	28 390	17,4	5 480	3,3
Mittelsachsen	143 040	46 510	32,5	65 810	46,0	25 820	18,1	4 900	3,4
Vogtlandkreis	109 610	35 580	32,5	50 080	45,7	20 650	18,8	3 300	3,0
Zwickau	153 150	52 810	34,5	67 850	44,3	27 570	18,0	4 920	3,2
Bautzen	139 660	43 690	31,3	63 690	45,6	27 180	19,5	5 100	3,7
Görlitz	121 840	40 830	33,5	52 300	42,9	23 160	19,0	5 550	4,6
Meißen	110 750	34 070	30,8	48 150	43,5	24 330	22,0	4 200	3,8
Sächs. Schw.-Osterzgeb.	110 200	33 250	30,2	49 380	44,8	23 970	21,8	3 600	3,3
Leipzig	118 620	35 950	30,3	52 730	44,5	25 480	21,5	4 460	3,8
Nordsachsen	89 130	26 230	29,4	41 620	46,7	17 580	19,7	3 700	4,2
Sachsen	1 823 910	542 960	29,8	771 640	42,3	444 470	24,4	64 840	3,6

5. Bevölkerung nach Art des höchsten Ausbildungsabschlusses für Personen ab 15 Jahren und Geschlecht

Kreisfreie Stadt Landkreis Land	Personen ab 15 Jahren	Ausbildung von mindestens 1 Jahr		Hochschulabschluss		Ohne/ noch keine berufliche Ausbildung	
		absolut	%	absolut	%	absolut	%
insgesamt							
Chemnitz, Stadt	210 910	140 120	66,4	40 880	19,4	29 910	14,2
Dresden, Stadt	442 340	246 830	55,8	118 840	26,9	76 670	17,3
Leipzig, Stadt	433 130	249 870	57,7	103 510	23,9	79 750	18,4
Erzgebirgskreis	316 900	238 870	75,4	35 620	11,2	42 410	13,4
Mittelsachsen	280 430	206 220	73,5	35 290	12,6	38 920	13,9
Vogtlandkreis	211 000	156 650	74,2	27 670	13,1	26 680	12,6
Zwickau	296 760	217 990	73,5	37 290	12,6	41 480	14,0
Bautzen	273 620	196 090	71,7	36 900	13,5	40 630	14,8
Görlitz	236 690	168 510	71,2	30 360	12,8	37 820	16,0
Meißen	214 400	147 710	68,9	34 470	16,1	32 220	15,0
Sächs. Schw.-Osterzgeb.	213 480	150 190	70,4	31 890	14,9	31 400	14,7
Leipzig	229 930	162 490	70,7	34 080	14,8	33 360	14,5
Nordsachsen	175 480	123 230	70,2	22 720	12,9	29 530	16,8
Sachsen	3 535 080	2 404 760	68,0	589 530	16,7	540 790	15,3
männlich							
Chemnitz, Stadt	101 420	64 630	63,7	23 120	22,8	13 670	13,5
Dresden, Stadt	216 210	113 500	52,5	66 480	30,7	36 230	16,8
Leipzig, Stadt	204 450	114 590	56,0	53 080	26,0	36 780	18,0
Erzgebirgskreis	153 300	115 530	75,4	20 650	13,5	17 120	11,2
Mittelsachsen	137 400	101 230	73,7	20 080	14,6	16 090	11,7
Vogtlandkreis	101 400	74 550	73,5	15 390	15,2	11 460	11,3
Zwickau	143 600	103 180	71,9	21 440	14,9	18 980	13,2
Bautzen	133 950	96 410	72,0	21 040	15,7	16 500	12,3
Görlitz	114 850	81 810	71,2	17 380	15,1	15 660	13,6
Meißen	103 650	71 350	68,8	18 880	18,2	13 420	12,9
Sächs. Schw.-Osterzgeb.	103 280	72 660	70,4	17 800	17,2	12 820	12,4
Leipzig	111 290	79 210	71,2	18 430	16,6	13 650	12,3
Nordsachsen	86 360	61 020	70,7	12 330	14,3	13 010	15,1
Sachsen	1 711 170	1 149 670	67,2	326 100	19,1	235 400	13,8
weiblich							
Chemnitz, Stadt	109 500	75 490	68,9	17 760	16,2	16 250	14,8
Dresden, Stadt	226 130	133 330	59,0	52 360	23,2	40 440	17,9
Leipzig, Stadt	228 680	135 280	59,2	50 430	22,1	42 970	18,8
Erzgebirgskreis	163 610	123 350	75,4	14 970	9,1	25 290	15,5
Mittelsachsen	143 040	104 990	73,4	15 210	10,6	22 840	16,0
Vogtlandkreis	109 600	82 100	74,9	12 280	11,2	15 220	13,9
Zwickau	153 160	114 810	75,0	15 860	10,4	22 490	14,7
Bautzen	139 670	99 680	71,4	15 860	11,4	24 130	17,3
Görlitz	121 840	86 700	71,2	12 980	10,7	22 160	18,2
Meißen	110 740	76 350	68,9	15 590	14,1	18 800	17,0
Sächs. Schw.-Osterzgeb.	110 200	77 530	70,4	14 100	12,8	18 570	16,9
Leipzig	118 620	83 270	70,2	15 640	13,2	19 710	16,6
Nordsachsen	89 120	62 210	69,8	10 390	11,7	16 520	18,5
Sachsen	1 823 920	1 255 100	68,8	263 430	14,4	305 390	16,7

6. Bevölkerung nach Erwerbsstatus

Kreisfreie Stadt Landkreis Land	Bevölkerung	Erwerbspersonen			Nichterwerbs- personen	Erwerbs- quote	Erwerbs- tätigen- quote
		zusammen	Erwerbs- tätige	Erwerbslose			
Chemnitz, Stadt	236 440	120 450	110 590	9 860	115 990	50,9	46,8
Dresden, Stadt	506 900	276 920	259 930	16 990	229 980	54,6	51,3
Leipzig, Stadt	494 070	264 770	240 960	23 810	229 300	53,6	48,8
Erzgebirgskreis	359 500	194 680	181 980	12 700	164 820	54,2	50,6
Mittelsachsen	318 210	172 100	162 080	10 020	146 110	54,1	50,9
Vogtlandkreis	236 960	125 740	116 950	8 780	111 220	53,1	49,4
Zwickau	332 090	174 070	163 230	10 840	158 020	52,4	49,2
Bautzen	311 470	169 330	157 360	11 980	142 140	54,4	50,5
Görlitz	265 950	136 300	124 830	11 470	129 650	51,3	46,9
Meißen	244 870	130 220	121 550	8 670	114 650	53,2	49,6
Sächs. Schw.-Osterzgeb.	243 940	131 670	123 660	8 000	112 270	54,0	50,7
Leipzig	259 110	142 530	133 310	9 220	116 580	55,0	51,4
Nordsachsen	199 100	111 870	102 210	9 660	87 230	56,2	51,3
Sachsen	4 008 600	2 150 640	1 998 650	151 990	1 857 950	53,7	49,9

7. Erwerbstätige nach Wirtschaftssektoren

Kreisfreie Stadt Landkreis Land	Insgesamt	Landwirtschaftlicher Sektor		Industrieller Sektor		Dienstleistungssektor	
		absolut	%	absolut	%	absolut	%
Chemnitz, Stadt	110 590	/	/	30 430	27,5	79 110	71,5
Dresden, Stadt	259 930	1 700	0,7	54 540	21,0	203 690	78,4
Leipzig, Stadt	240 960	/	/	47 250	19,6	192 410	79,9
Erzgebirgskreis	181 980	4 340	2,4	70 540	38,8	107 100	58,9
Mittelsachsen	162 080	5 200	3,2	59 130	36,5	97 760	60,3
Vogtlandkreis	116 950	2 180	1,9	42 960	36,7	71 810	61,4
Zwickau	163 230	2 580	1,6	59 410	36,4	101 240	62,0
Bautzen	157 360	4 030	2,6	55 390	35,2	97 930	62,2
Görlitz	124 830	4 110	3,3	39 630	31,7	81 100	65,0
Meißen	121 550	3 250	2,7	38 910	32,0	79 390	65,3
Sächs. Schw.-Osterzgeb.	123 660	2 890	2,3	39 870	32,2	80 900	65,4
Leipzig	133 310	3 980	3,0	38 560	28,9	90 770	68,1
Nordsachsen	102 210	4 490	4,4	30 150	29,5	67 580	66,1
Sachsen	1 998 650	41 090	2,1	606 770	30,4	1 350 790	67,6

8. Erwerbstätige nach Stellung im Beruf

Kreisfreie Stadt Landkreis Land	Insgesamt	Arbeiter/ Angestellte	Beamte	Selbständige		Mithelfende Familien- angehörige
				mit Beschäftigten	ohne Beschäftigte	
absolut						
Chemnitz, Stadt	110 590	95 600	3 030	3 910	7 530	/
Dresden, Stadt	259 930	215 680	9 100	10 350	23 290	1 510
Leipzig, Stadt	240 960	201 820	5 620	10 850	21 980	/
Erzgebirgskreis	181 980	155 130	4 090	10 440	10 710	1 600
Mittelsachsen	162 080	140 370	3 700	8 110	9 160	740
Vogtlandkreis	116 950	101 260	2 400	5 920	6 930	440
Zwickau	163 230	141 490	3 300	8 060	9 740	640
Bautzen	157 360	138 100	3 320	7 020	8 010	900
Görlitz	124 830	106 790	3 520	5 920	7 730	870
Meißen	121 550	102 750	3 340	6 480	8 500	480
Sächs. Schw.-Osterzgeb.	123 660	104 480	3 920	6 690	8 180	400
Leipzig	133 310	113 490	3 400	6 980	8 820	630
Nordsachsen	102 210	87 960	2 730	4 910	5 980	630
Sachsen	1 998 650	1 704 920	51 470	95 640	136 560	10 060
Prozent						
Chemnitz, Stadt	100	86,4	2,7	3,5	6,8	/
Dresden, Stadt	100	83,0	3,5	4,0	9,0	0,6
Leipzig, Stadt	100	83,8	2,3	4,5	9,1	/
Erzgebirgskreis	100	85,2	2,2	5,7	5,9	0,9
Mittelsachsen	100	86,6	2,3	5,0	5,7	0,5
Vogtlandkreis	100	86,6	2,1	5,1	5,9	0,4
Zwickau	100	86,7	2,0	4,9	6,0	0,4
Bautzen	100	87,8	2,1	4,5	5,1	0,6
Görlitz	100	85,5	2,8	4,7	6,2	0,7
Meißen	100	84,5	2,7	5,3	7,0	0,4
Sächs. Schw.-Osterzgeb.	100	84,5	3,2	5,4	6,6	0,3
Leipzig	100	85,1	2,6	5,2	6,6	0,5
Nordsachsen	100	86,1	2,7	4,8	5,9	0,6
Sachsen	100	85,3	2,6	4,8	6,8	0,5

9. Erwerbstätige nach Arbeitsort

Kreisfreie Stadt Landkreis Land	Insgesamt	Arbeitsort in der Gemeinde		Auspendler aus Gemeinde	Einpendler in Gemeinde	Auspendler- quote	Einpendler- Quote
		zusammen	darunter überwiegend zu Hause				
Chemnitz, Stadt	110 590	86 740	7 180	23 850	51 050	21,6	46,2
Dresden, Stadt	259 930	211 640	15 980	48 290	84 590	18,6	32,5
Leipzig, Stadt	240 960	193 170	17 860	47 790	86 240	19,8	35,8
Erzgebirgskreis	181 980	66 540	10 010	115 440	91 650	63,4	50,4
Mittelsachsen	162 080	59 300	9 280	102 780	91 950	63,4	56,7
Vogtlandkreis	116 950	44 450	5 830	72 500	57 430	62,0	49,1
Zwickau	163 230	71 920	8 060	91 310	93 560	55,9	57,3
Bautzen	157 360	56 560	8 130	100 800	98 480	64,1	62,6
Görlitz	124 830	53 080	6 820	71 750	56 610	57,5	45,3
Meißen	121 550	45 890	8 410	75 650	67 480	62,2	55,5
Sächs. Schw.-Osterzgeb.	123 660	42 350	7 040	81 320	53 370	65,8	43,2
Leipzig	133 310	43 120	6 680	90 190	57 760	67,7	43,3
Nordsachsen	102 210	38 230	6 100	63 980	55 500	62,6	54,3
Sachsen	1 998 650	1 013 000	117 380	985 650	945 660	49,3	47,3

10. Bevölkerung nach demografischen Grundmerkmalen

Kreisfreie Stadt Gemeinde Gemeindegrößenklasse Landkreis Land	Bevöl- kerung am 9.Mai 2011	Männlich	Weiblich	Deutsche	Nicht- deut- sche	Alter von... bis unter... Jahren				
						unter 18	18- 30	30 - 50	50 - 65	65 und mehr
Kreisfreie Städte										
Chemnitz, Stadt	240 253	115 870	124 380	233 380	6 870	29 810	35 010	59 640	51 200	64 600
Dresden, Stadt	512 354	250 610	261 750	493 950	18 410	71 920	99 950	140 960	85 860	113 670
Leipzig, Stadt	502 979	241 220	261 750	481 480	21 500	67 530	90 230	140 950	90 060	114 200
Erzgebirgskreis										
Annaberg-Buchholz, Stadt	21 105	10 010	11 090	20 810	300	2 830	2 690	5 200	5 070	5 310
Aue, Stadt	16 981	7 960	9 020	16 570	410	2 090	2 090	3 960	3 870	4 980
Marienberg, Stadt	13 187	6 530	6 660	13 040	150	1 790	1 660	3 360	3 370	3 010
Oelsnitz/Erzgeb., Stadt	11 622	5 630	5 990	11 580	/	1 530	1 480	3 030	2 600	2 990
Olbernhau, Stadt	9 622	4 680	4 940	9 560	/	1 170	1 050	2 330	2 300	2 770
Schneeberg, Stadt	14 953	7 280	7 670	14 770	190	1 920	1 830	3 600	3 940	3 660
Schwarzenberg/ Erzgeb., Stadt	18 109	8 620	9 490	18 010	/	2 440	2 150	4 450	4 720	4 360
Stollberg/Erzgeb., Stadt	11 609	5 580	6 030	11 490	120	1 460	1 360	2 940	2 560	3 290
Zschopau, Stadt	10 091	4 860	5 230	9 950	150	1 250	1 190	2 470	2 370	2 810
Zwönitz, Stadt	11 080	5 390	5 690	11 010	/	1 580	1 310	2 820	2 750	2 620
Gemeinden unter 10 000 Einwohner	223 432	109 970	113 470	222 310	/	30 730	25 790	57 210	55 260	54 420
Zusammen	361 791	176 510	185 280	359 100	2 690	48 790	42 600	91 370	88 810	90 220
Landkreis Mittelsachsen										
Brand-Erbisdorf, Stadt	10 290	5 000	5 290	10 210	/	1 370	1 280	2 540	2 480	2 620
Burgstädt, Stadt	11 230	5 400	5 830	11 140	/	1 460	1 280	2 800	2 480	3 210
Döbeln, Stadt	19 994	9 600	10 390	19 690	300	2 550	2 700	5 100	4 330	5 310
Frankenberg/Sa., Stadt	15 022	7 420	7 610	14 860	160	1 930	1 860	4 100	3 420	3 710
Freiberg, Stadt	39 825	19 370	20 460	38 730	1 090	4 770	6 830	9 560	7 690	10 970
Mittweida, Stadt	15 385	7 570	7 810	15 020	370	1 770	2 380	3 560	3 420	4 250
Gemeinden unter 10 000 Einwohner	210 331	104 330	106 000	208 670	/	28 730	23 820	56 160	49 340	52 300
Zusammen	322 077	158 690	163 390	318 320	3 760	42 580	40 150	83 820	73 160	82 370
Vogtlandkreis										
Auerbach/Vogtl., Stadt	19 604	9 380	10 220	19 370	230	2 330	2 300	4 700	4 910	5 350
Oelsnitz/Vogtl., Stadt	11 208	5 430	5 780	11 050	160	1 400	1 350	2 910	2 620	2 920
Plauen, Stadt	64 468	30 900	33 570	63 190	1 270	8 240	8 020	17 160	13 820	17 240
Reichenbach im Vogtland, Stadt	19 626	9 300	10 330	19 350	270	2 280	2 350	4 810	4 360	5 830
Gemeinden unter 10 000 Einwohner	125 147	60 950	64 190	124 320	840	15 850	13 850	32 160	30 240	33 060
Zusammen	240 053	115 960	124 090	237 280	2 770	30 100	27 870	61 740	55 950	64 400
Landkreis Zwickau										
Crimmitschau, Stadt	20 078	9 620	10 460	19 820	260	2 770	2 280	5 170	4 600	5 260
Glauchau, Stadt	23 578	11 470	12 110	23 230	350	2 840	2 870	5 750	5 440	6 680
Hohenstein-Ernstthal, Stadt	15 476	7 440	8 030	15 350	/	1 810	1 680	3 760	3 740	4 480
Lichtenstein/Sa., Stadt	12 393	5 900	6 500	12 300	90	1 500	1 340	3 070	2 680	3 790
Limbach-Oberfrohna, Stadt	24 721	11 910	12 810	24 390	330	3 470	2 850	6 430	5 240	6 740
Meerane, Stadt	15 521	7 400	8 120	15 380	/	1 840	1 840	4 000	3 390	4 450
Mülsen	11 914	5 840	6 070	11 870	/	1 550	1 330	3 150	2 980	2 900
Werdau, Stadt	21 712	10 480	11 230	21 210	500	2 640	2 500	5 550	5 030	6 000
Wilkau-Haßlau, Stadt	10 635	5 020	5 620	10 560	/	1 330	1 160	2 740	2 290	3 110
Zwickau, Stadt	93 081	44 920	48 170	91 450	1 630	10 950	13 360	23 720	20 350	24 700
Gemeinden unter 10 000 Einwohner	86 111	42 180	43 920	85 730	/	11 760	9 920	22 920	20 540	20 990
Zusammen	335 220	162 180	173 040	331 290	3 930	42 460	41 130	86 260	76 280	89 100

Noch: 10. Bevölkerung nach demografischen Grundmerkmalen

Kreisfreie Stadt Gemeinde Gemeindegrößenklasse Landkreis Land	Bevöl- kerung am 9.Mai 2011	Männlich	Weiblich	Deutsche	Nicht- deut- sche	Alter von... bis unter... Jahren				
						unter 18	18- 30	30 - 50	50 - 65	65 und mehr
Landkreis Bautzen										
Bautzen, Stadt	40 273	19 410	20 860	39 580	690	5 420	5 590	10 370	8 620	10 270
Bischofswerda, Stadt	11 940	5 730	6 210	11 740	200	1 550	1 450	2 880	2 890	3 170
Hoyerswerda, Stadt	36 107	17 350	18 750	35 690	420	3 720	3 830	8 660	8 360	11 540
Kamenz, Stadt	15 582	7 630	7 960	15 240	340	2 090	1 980	4 040	3 390	4 080
Radeberg, Stadt	18 039	8 770	9 270	17 820	220	2 580	2 270	4 780	3 600	4 820
Gemeinden unter 10 000 Einwohner	193 233	96 640	96 590	192 180	1 060	27 880	22 430	53 480	44 530	44 910
Zusammen	315 174	155 530	159 640	312 250	2 930	43 240	37 550	84 210	71 390	78 790
Landkreis Görlitz										
Görlitz, Stadt	54 441	25 970	28 470	52 610	1 830	7 310	7 340	13 350	10 990	15 440
Löbau, Stadt	16 019	7 650	8 370	15 750	270	2 060	2 040	3 920	3 540	4 460
Niesky, Stadt	9 936	4 830	5 100	9 740	200	1 310	1 060	2 440	2 410	2 730
Weißwasser/O.L., Stadt	18 175	8 710	9 470	17 920	250	2 060	2 200	4 290	4 990	4 630
Zittau, Stadt	26 777	12 860	13 920	26 240	540	3 260	3 760	6 100	5 670	7 970
Gemeinden unter 10 000 Einwohner	144 299	71 510	72 780	143 190	1 100	19 550	14 840	37 510	34 880	37 530
Zusammen	269 647	131 530	138 110	265 450	4 190	35 550	31 240	67 610	62 480	72 760
Landkreis Meißen										
Coswig, Stadt	20 690	9 840	10 850	20 370	320	2 640	2 270	5 170	4 820	5 790
Großenhain, Stadt	18 790	9 190	9 600	18 670	130	2 620	2 320	4 940	4 280	4 630
Meißen, Stadt	27 060	12 920	14 140	26 730	330	3 400	3 890	6 590	5 410	7 770
Radebeul, Stadt	33 200	16 080	17 120	32 500	700	5 400	3 500	9 590	6 560	8 150
Riesa, Stadt	32 530	15 760	16 770	32 090	450	3 590	3 820	7 700	7 220	10 210
Weinböhla	9 970	4 880	5 090	9 830	130	1 440	1 040	2 940	2 100	2 440
Gemeinden unter 10 000 Einwohner	104 814	57 220	47 600	104 050	750	14 970	12 170	29 590	24 350	23 740
Zusammen	247 054	125 890	121 170	244 240	2 810	34 060	29 010	66 520	54 740	62 730
Landkreis Sächsische Schweiz-Osterzgebirge										
Bannewitz	10 390	5 040	5 350	10 390	/	1 590	1 160	2 980	2 340	2 310
Dippoldiswalde, Stadt	10 120	4 900	5 220	10 060	/	1 380	1 210	2 720	2 240	2 560
Freital, Stadt	38 390	18 610	19 780	37 780	610	5 330	4 870	10 370	8 200	9 620
Heidenau, Stadt	15 950	7 760	8 190	15 720	240	2 260	2 270	4 120	3 110	4 200
Neustadt i.Sa., Stadt	13 290	6 530	6 760	12 980	310	1 640	1 380	3 350	3 190	3 740
Pirna, Stadt	37 451	17 960	19 490	36 910	540	4 810	4 450	9 220	7 840	11 140
Wilsdruff, Stadt	13 485	6 710	6 770	13 420	100	2 190	1 690	4 160	2 690	2 750
Gemeinden unter 10 000 Einwohner	107 742	53 790	53 960	106 970	/	15 470	11 760	29 430	24 360	26 710
Zusammen	246 818	121 300	125 520	244 230	2 590	34 670	28 790	66 350	53 970	63 030
Landkreis Leipzig										
Borna, Stadt	19 781	9 440	10 350	19 550	240	2 400	2 360	5 080	4 700	5 230
Froburg, Stadt	10 616	5 300	5 310	10 460	150	1 410	1 230	2 950	2 520	2 500
Grimma, Stadt	27 092	13 220	13 870	26 680	410	3 590	3 330	7 260	6 290	6 630
Markkleeberg, Stadt	23 672	11 420	12 250	23 330	340	3 590	2 390	6 860	4 710	6 140
Markranstädt, Stadt	14 763	7 140	7 620	14 710	/	1 980	1 540	3 990	3 770	3 480
Wurzen, Stadt	16 928	8 100	8 830	16 770	160	2 150	2 440	4 310	3 550	4 470
Gemeinden unter 10 000 Einwohner	149 362	73 680	75 680	148 370	/	20 480	17 050	42 220	34 800	34 810
Zusammen	262 214	128 300	133 910	259 870	2 350	35 600	30 340	72 670	60 340	63 260

Noch: 10. Bevölkerung nach demografischen Grundmerkmalen

Kreisfreie Stadt Gemeinde Gemeindegrößenklasse Landkreis Land	Bevöl- kerung am 9.Mai 2011	Männlich	Weiblich	Deutsche	Nicht- deut- sche	Alter von... bis unter... Jahren				
						unter 18	18- 30	30 - 50	50 - 65	65 und mehr
Landkreis Nordsachsen										
Delitzsch, Stadt	25 361	12 400	12 960	24 970	400	3 120	3 490	6 700	5 930	6 120
Eilenburg, Stadt	15 794	7 580	8 220	15 620	170	2 130	2 070	4 070	3 400	4 130
Oschatz, Stadt	15 164	7 420	7 740	15 030	/	1 900	1 890	3 970	3 520	3 880
Schkeuditz, Stadt	16 922	8 400	8 520	16 740	190	2 040	2 070	4 640	3 970	4 200
Taucha, Stadt	14 128	6 750	7 380	13 910	210	2 030	1 470	4 070	3 080	3 490
Torgau, Stadt	19 255	9 410	9 840	18 800	450	2 550	2 590	5 060	4 200	4 850
Gemeinden unter 10 000 Einwohner	94 541	47 200	47 340	93 860	/	13 110	11 140	26 940	22 630	20 710
Zusammen	201 165	99 160	102 000	198 930	2 240	26 880	24 720	55 450	46 730	47 380
Sachsen	4056 799	1978 040	2078 760	3979 760	77 030	543 160	558 590	1077 560	870 980	1006 500

11. Bevölkerung nach Migrationshintergrund und Staatsangehörigkeit

Kreisfreie Stadt Gemeinde Gemeindegroßenklasse Landkreis Land	Insgesamt	Personen ohne Migrations- hintergrund	Personen mit Migrationshintergrund		
			zusammen	Deutsche	Nichtdeutsche
	Kreisfreie Städte				
Chemnitz, Stadt	236 440	221 830	14 610	8 370	6 240
Dresden, Stadt	506 900	468 800	38 100	18 790	19 310
Leipzig, Stadt	494 060	455 110	38 950	18 160	20 790
	Erzgebirgskreis				
Annaberg-Buchholz, Stadt	21 000	20 510	490	180	310
Aue, Stadt	16 760	16 180	580	310	270
Marienberg, Stadt	12 960	12 400	560	400	160
Oelsnitz/Erzgeb., Stadt	11 630	11 450	140	140	/
Olbernhau, Stadt	9 260	9 260	/	/	/
Schneeberg, Stadt	14 720	14 370	230	230	/
Schwarzenberg/Erzgeb., Stadt	18 000	17 790	/	/	/
Stollberg/Erzgeb., Stadt	11 600	11 260	340	220	120
Zschopau, Stadt	10 090	9 600	490	350	140
Zwönitz, Stadt	11 080	10 910	/	/	/
Gemeinden unter 10 000 Einwohner	222 400	219 250	/	/	/
Zusammen	359 500	352 980	6 520	4 170	2 350
	Landkreis Mittelsachsen				
Brand-Erbisdorf, Stadt	10 240	9 970	180	180	/
Burgstädt, Stadt	11 140	10 840	300	210	90
Döbeln, Stadt	19 650	19 160	320	320	/
Frankenberg/Sa., Stadt	14 790	14 410	380	190	190
Freiberg, Stadt	39 240	36 670	2 570	1 470	1 100
Mittweida, Stadt	15 080	14 370	710	370	340
Gemeinden unter 10 000 Einwohner	208 060	205 040	3 280	2 090	/
Zusammen	318 200	310 460	7 740	4 830	2 910
	Vogtlandkreis				
Auerbach/Vogtl., Stadt	19 160	18 400	760	520	240
Oelsnitz/Vogtl., Stadt	11 120	10 350	770	540	230
Plauen, Stadt	63 260	59 890	3 370	2 340	1 030
Reichenbach im Vogtland, Stadt	19 400	18 750	650	350	300
Gemeinden unter 10 000 Einwohner	124 010	121 840	2 170	1 340	830
Zusammen	236 950	229 230	7 720	5 090	2 630
	Landkreis Zwickau				
Crimmitschau, Stadt	19 780	18 350	1 430	1 140	290
Glauchau, Stadt	23 370	22 700	470	470	/
Hohenstein-Ernstthal, Stadt	15 470	15 030	440	320	120
Lichtenstein/Sa., Stadt	12 250	12 020	220	110	110
Limbach-Oberfrohna, Stadt	24 440	23 280	1 160	640	520
Meerane, Stadt	15 450	14 900	550	160	390
Mülsen	11 910	11 730	140	140	/
Werdau, Stadt	21 250	20 540	710	360	350
Wilkau-Haßlau, Stadt	10 510	10 230	230	230	/
Zwickau, Stadt	92 060	88 560	3 500	2 100	1 400

Noch: 11. Bevölkerung nach Migrationshintergrund und Staatsangehörigkeit

Kreisfreie Stadt Gemeinde Gemeindegrößenklasse Landkreis Land	Insgesamt	Personen ohne Migrations- hintergrund	Personen mit Migrationshintergrund		
			zusammen	Deutsche	Nichtdeutsche
noch: Landkreis Zwickau					
Gemeinden unter 10 000 Einwohner	85 600	84 650	1 250	660	/
Zusammen	332 090	321 990	10 100	6 330	3 770
Landkreis Bautzen					
Bautzen, Stadt	39 650	37 220	2 440	1 750	690
Bischofswerda, Stadt	11 410	10 680	730	540	190
Hoyerswerda, Stadt	35 630	34 220	1 410	1 080	330
Kamenz, Stadt	15 240	14 420	820	650	170
Radeberg, Stadt	17 580	16 950	630	410	220
Gemeinden unter 10 000 Einwohner	191 970	188 150	3 810	2 590	1 220
Zusammen	311 480	301 640	9 840	7 020	2 820
Landkreis Görlitz					
Görlitz, Stadt	53 700	48 990	4 710	2 520	2 190
Löbau, Stadt	15 710	14 710	1 000	770	230
Niesky, Stadt	9 690	9 350	340	200	140
Weißwasser/O.L., Stadt	17 870	16 330	1 540	1 310	230
Zittau, Stadt	26 470	25 400	1 070	600	470
Gemeinden unter 10 000 Einwohner	142 510	139 350	3 160	1 910	1 250
Zusammen	265 950	254 130	11 820	7 310	4 510
Landkreis Meißen					
Coswig, Stadt	20 470	19 310	1 160	900	260
Großenhain, Stadt	18 600	17 850	750	560	190
Meißen, Stadt	26 900	26 200	700	400	300
Radebeul, Stadt	32 930	31 580	1 350	850	500
Riesa, Stadt	32 080	30 880	1 200	870	330
Weinböhla	9 880	9 640	190	190	/
Gemeinden unter 10 000 Einwohner	104 060	101 770	2 290	1 570	/
Zusammen	244 870	237 230	7 640	5 340	2 300
Landkreis Sächsische Schweiz-Osterzgebirge					
Bannewitz	10 270	10 050	170	170	/
Dippoldiswalde, Stadt	10 000	9 760	160	160	/
Freital, Stadt	37 770	36 120	1 650	1 210	440
Heidenau, Stadt	15 870	14 880	990	700	290
Neustadt i.Sa., Stadt	12 940	12 370	570	410	160
Pirna, Stadt	36 570	35 080	1 490	880	610
Wilsdruff, Stadt	13 220	13 010	130	130	/
Gemeinden unter 10 000 Einwohner	107 350	105 640	1 710	1 110	/
Zusammen	243 930	237 060	6 870	4 770	2 100
Landkreis Leipzig					
Borna, Stadt	19 380	18 520	860	640	220
Froburg, Stadt	10 390	10 250	/	/	/
Grimma, Stadt	26 660	25 960	700	480	220

Noch: 11. Bevölkerung nach Migrationshintergrund und Staatsangehörigkeit

Kreisfreie Stadt Gemeinde Gemeindegroßenklasse Landkreis Land	Insgesamt	Personen ohne Migrations- hintergrund	Personen mit Migrationshintergrund		
			zusammen	Deutsche	Nichtdeutsche
noch: Landkreis Leipzig					
Markkleeberg, Stadt	23 480	22 220	1 260	940	320
Markranstädt, Stadt	14 660	14 380	220	220	/
Wurzen, Stadt	16 880	16 000	880	640	240
Gemeinden unter 10 000 Einwohner	147 660	145 300	/	/	/
Zusammen	259 110	252 630	6 480	4 760	1 720
Landkreis Nordsachsen					
Delitzsch, Stadt	24 710	23 650	1 060	760	300
Eilenburg, Stadt	15 750	15 430	320	160	160
Oschatz, Stadt	14 970	14 660	170	170	/
Schkeuditz, Stadt	16 660	16 280	380	190	190
Taucha, Stadt	14 120	13 740	380	250	130
Torgau, Stadt	18 760	17 830	930	590	340
Gemeinden unter 10 000 Einwohner	94 130	92 510	1 760	970	/
Zusammen	199 100	194 100	5 000	3 090	1 910
Sachsen	4 008 570	3 837 190	171 380	98 020	73 360

12. Bevölkerung nach Migrationshintergrund, Staatsangehörigkeit und Geschlecht

Kreisfreie Stadt Gemeinde Gemeindegrößenklasse Landkreis Land		Insgesamt	Personen ohne Migrations- hintergrund	Personen mit Migrationshintergrund		
				zusammen	Deutsche	Nichtdeutsche
Kreisfreie Städte						
Chemnitz, Stadt	i	236 440	221 830	14 610	8 370	6 240
	m	114 960	106 740	8 220	4 940	3 280
	w	121 480	115 090	6 390	3 430	2 960
Dresden, Stadt	i	506 900	468 800	38 100	18 790	19 310
	m	250 160	231 340	18 820	9 550	9 270
	w	256 740	237 460	19 280	9 240	10 040
Leipzig, Stadt	i	494 070	455 120	38 950	18 160	20 790
	m	237 120	218 030	19 090	7 940	11 150
	w	256 950	237 090	19 860	10 220	9 640
Erzgebirgskreis						
Annaberg-Buchholz, Stadt	i	21 000	20 510	490	180	310
	m	9 710	9 450	260	/	/
	w	11 290	11 060	230	/	/
Aue, Stadt	i	16 770	16 180	580	310	270
	m	7 720	7 450	260	/	/
	w	9 050	8 730	320	190	/
Marienberg, Stadt	i	12 960	12 400	560	390	160
	m	6 330	6 060	270	190	/
	w	6 630	6 340	280	200	/
Oelsnitz/Erzgeb., Stadt	i	11 620	11 450	180	140	/
	m	5 580	5 470	/	/	/
	w	6 050	5 980	/	/	/
Olbernhau, Stadt	i	9 350	9 270	/	/	/
	m	4 630	4 600	/	/	/
	w	4 720	4 670	/	/	/
Schneeberg, Stadt	i	14 720	14 370	350	230	/
	m	6 960	6 860	/	/	/
	w	7 770	7 510	250	/	/
Schwarzenberg/Erzgeb., Stadt	i	18 000	17 790	200	/	/
	m	8 710	8 590	/	/	/
	w	9 290	9 200	/	/	/
Stollberg/Erzgeb., Stadt	i	12 710	11 260	340	220	120
	m	6 280	5 550	190	/	/
	w	6 420	5 710	150	110	/
Zschopau, Stadt	i	10 090	9 600	490	340	140
	m	4 750	4 520	220	150	/
	w	5 340	5 080	260	190	/
Zwönitz, Stadt	i	11 070	10 910	230	/	/
	m	5 450	5 340	/	/	/
	w	5 630	5 570	/	/	/
Gemeinden unter 10 000 Einwohner	i	221 210	219 240	/	/	/
	m	108 430	107 430	/	/	/
	w	112 760	111 810	/	/	/
Zusammen	i	359 500	352 980	6 520	4 170	2 350
	m	174 550	171 320	3 230	2 070	1 160
	w	184 950	181 660	3 290	2 100	1 190
Landkreis Mittelsachsen						
Brand-Erbisdorf, Stadt	i	10 240	9 970	270	190	/
	m	4 930	4 790	140	110	/
	w	5 310	5 180	130	/	/

Noch: 12. Bevölkerung nach Migrationshintergrund, Staatsangehörigkeit und Geschlecht

Kreisfreie Stadt Gemeinde Gemeindegrößenklasse Landkreis Land		Insgesamt	Personen ohne Migrations- hintergrund	Personen mit Migrationshintergrund		
				zusammen	Deutsche	Nichtdeutsche
noch: Landkreis Mittelsachsen						
Burgstädt, Stadt	i	11 140	10 840	300	210	90
	m	5 430	5 270	150	110	/
	w	5 720	5 570	150	100	/
Döbeln, Stadt	i	19 650	19 160	490	320	/
	m	9 170	8 920	260	/	/
	w	10 480	10 240	230	/	/
Frankenberg/Sa., Stadt	i	14 790	14 420	380	190	190
	m	7 430	7 230	200	/	/
	w	7 370	7 190	180	/	/
Freiberg, Stadt	i	39 240	36 670	2 570	1 470	1 100
	m	19 070	17 770	1 310	750	560
	w	20 160	18 900	1 260	720	540
Mittweida, Stadt	i	15 080	14 370	710	370	340
	m	7 350	7 020	330	180	150
	w	7 730	7 350	380	190	190
Gemeinden unter 10 000 Einwohner	i	218 310	205 030	3 040	2 090	/
	m	107 680	101 180	1 570	/	/
	w	110 610	103 850	1 460	/	/
Zusammen	i	318 210	310 460	7 760	4 840	2 920
	m	156 130	152 180	3 960	2 570	1 400
	w	162 070	158 280	3 790	2 270	1 520
Vogtlandkreis						
Auerbach/Vogtl., Stadt	i	19 160	18 400	760	530	240
	m	9 210	8 780	430	300	/
	w	9 950	9 620	340	230	/
Oelsnitz/Vogtl., Stadt	i	11 120	10 350	770	540	230
	m	5 220	4 850	370	280	/
	w	5 900	5 500	390	260	/
Plauen, Stadt	i	63 260	59 890	3 370	2 340	1 030
	m	30 840	29 260	1 590	1 190	400
	w	32 410	30 630	1 780	1 150	630
Reichenbach im Vogtland, Stadt	i	19 400	18 750	650	350	300
	m	9 070	8 730	340	150	190
	w	10 340	10 020	310	200	/
Gemeinden unter 10 000 Einwohner	i	124 020	121 840	2 170	1 330	830
	m	60 530	59 330	1 190	670	/
	w	63 490	62 520	980	660	/
Zusammen	i	236 960	229 230	7 720	5 090	2 630
	m	114 870	110 950	3 920	2 590	1 330
	w	122 090	118 290	3 800	2 500	1 300
Landkreis Zwickau						
Crimmitschau, Stadt	i	19 780	18 360	1 430	1 140	290
	m	9 650	8 950	700	550	/
	w	10 130	9 410	730	590	/
Glauchau, Stadt	i	23 370	22 690	670	470	/
	m	11 490	11 080	410	290	/
	w	11 880	11 610	260	180	/
Hohenstein-Ernstthal, Stadt	i	15 480	15 030	440	320	120
	m	7 540	7 280	260	190	/
	w	7 930	7 750	180	/	/

Noch: 12. Bevölkerung nach Migrationshintergrund, Staatsangehörigkeit und Geschlecht

Kreisfreie Stadt Gemeinde Gemeindegrößenklasse Landkreis Land		Insgesamt	Personen ohne Migrations- hintergrund	Personen mit Migrationshintergrund		
				zusammen	Deutsche	Nichtdeutsche
noch: Landkreis Zwickau						
Lichtenstein/Sa., Stadt	i	12 240	12 020	230	110	110
	m	5 970	5 860	120	/	/
	w	6 280	6 160	110	/	/
Limbach-Oberfrohna, Stadt	i	24 440	23 280	1 160	640	520
	m	11 720	11 100	620	350	270
	w	12 720	12 180	540	290	250
Meerane, Stadt	i	15 450	14 890	550	160	390
	m	7 400	7 110	280	/	/
	w	8 050	7 780	260	/	/
Mülsen	i	11 910	11 730	180	140	/
	m	5 750	5 680	/	/	/
	w	6 160	6 050	110	/	/
Werdau, Stadt	i	21 250	20 550	710	350	350
	m	10 370	10 020	360	/	220
	w	10 870	10 530	350	220	/
Wilkau-Haßlau, Stadt	i	10 510	10 220	280	240	/
	m	4 820	4 680	130	120	/
	w	5 690	5 540	150	/	/
Zwickau, Stadt	i	92 070	88 560	3 510	2 100	1 410
	m	44 930	43 200	1 730	850	880
	w	47 140	45 360	1 780	1 250	530
Gemeinden unter 10 000 Einwohner	i	156 460	84 660	940	660	/
	m	77 070	41 850	/	/	/
	w	79 400	42 810	380	/	/
Zusammen	i	332 090	321 990	10 100	6 330	3 770
	m	162 060	156 810	5 250	3 090	2 160
	w	170 030	165 180	4 850	3 240	1 610
Landkreis Bautzen						
Bautzen, Stadt	i	39 650	37 220	2 430	1 750	690
	m	19 160	17 850	1 310	920	400
	w	20 490	19 370	1 120	830	/
Bischofswerda, Stadt	i	11 410	10 680	730	550	190
	m	5 580	5 230	350	270	/
	w	5 840	5 450	380	280	110
Hoyerswerda, Stadt	i	35 630	34 220	1 410	1 080	330
	m	16 890	16 310	590	370	/
	w	18 740	17 910	830	710	/
Kamenz, Stadt	i	15 250	14 430	820	650	170
	m	7 480	7 070	410	320	/
	w	7 760	7 360	410	330	/
Radeberg, Stadt	i	17 580	16 950	630	400	220
	m	8 700	8 380	320	210	/
	w	8 880	8 570	300	190	/
Gemeinden unter 10 000 Einwohner	i	191 960	188 150	3 810	2 580	1 220
	m	95 330	93 470	1 860	1 300	/
	w	96 630	94 680	1 950	1 280	/
Zusammen	i	311 480	301 650	9 830	7 010	2 820
	m	153 140	148 310	4 840	3 390	1 450
	w	158 340	153 340	4 990	3 620	1 370

Noch: 12. Bevölkerung nach Migrationshintergrund, Staatsangehörigkeit und Geschlecht

Kreisfreie Stadt Gemeinde Gemeindegrößenklasse Landkreis Land		Insgesamt	Personen ohne Migrations- hintergrund	Personen mit Migrationshintergrund		
				zusammen	Deutsche	Nichtdeutsche
Landkreis Görlitz						
Görlitz, Stadt	i	53 700	49 000	4 710	2 520	2 190
	m	25 610	23 440	2 180	1 210	970
	w	28 090	25 560	2 530	1 310	1 220
Löbau, Stadt	i	15 700	14 710	1 000	770	230
	m	7 570	7 100	470	380	/
	w	8 140	7 610	530	390	140
Niesky, Stadt	i	9 680	9 350	340	200	140
	m	4 730	4 560	180	80	100
	w	4 950	4 790	160	120	/
Weißwasser/O.L., Stadt	i	17 870	16 330	1 550	1 310	230
	m	8 530	7 820	700	630	/
	w	9 360	8 510	850	680	/
Zittau, Stadt	i	26 460	25 410	1 060	600	460
	m	12 750	12 340	420	/	/
	w	13 720	13 070	650	310	340
Gemeinden unter 10 000 Einwohner	i	142 540	139 330	3 160	1 910	1 260
	m	70 710	69 220	1 470	/	/
	w	71 790	70 110	1 680	970	/
Zusammen	i	265 950	254 130	11 820	7 310	4 510
	m	129 900	124 480	5 420	3 530	1 890
	w	136 050	129 650	6 400	3 780	2 620
Landkreis Meißen						
Coswig, Stadt	i	20 460	19 320	1 160	900	260
	m	9 720	9 120	610	460	/
	w	10 740	10 200	550	440	/
Großenhain, Stadt	i	18 590	17 850	750	570	190
	m	8 950	8 580	360	290	/
	w	9 650	9 270	390	280	/
Meißen, Stadt	i	26 910	26 200	700	400	300
	m	13 060	12 660	390	/	/
	w	13 850	13 540	310	/	/
Radebeul, Stadt	i	32 940	31 580	1 350	860	500
	m	15 760	15 090	660	420	/
	w	17 180	16 490	690	440	/
Riesa, Stadt	i	32 080	30 880	1 200	880	330
	m	15 470	14 810	670	480	/
	w	16 610	16 070	540	400	/
Weinböhla	i	9 880	9 630	240	190	/
	m	4 820	4 690	130	100	/
	w	5 060	4 940	120	/	/
Gemeinden unter 10 000 Einwohner	i	104 010	101 770	2 240	1 540	/
	m	51 770	50 620	1 160	/	/
	w	52 210	51 140	1 070	/	/
Zusammen	i	244 870	237 230	7 640	5 340	2 300
	m	119 550	115 570	3 980	2 730	1 240
	w	125 300	121 650	3 670	2 600	1 050
Landkreis Sächsische Schweiz-Osterzgebirge						
Bannewitz	i	10 260	10 050	220	170	/
	m	5 000	4 920	/	/	/
	w	5 260	5 140	130	100	/

Noch: 12. Bevölkerung nach Migrationshintergrund, Staatsangehörigkeit und Geschlecht

Kreisfreie Stadt Gemeinde Gemeindegrößenklasse Landkreis Land		Insgesamt	Personen ohne Migrations- hintergrund	Personen mit Migrationshintergrund		
				zusammen	Deutsche	Nichtdeutsche
noch: Landkreis Sächsische Schweiz-Osterzgebirge						
Dippoldiswalde, Stadt	i	10 010	9 750	240	/	/
	m	4 820	4 700	/	/	/
	w	5 170	5 050	/	/	/
Freital, Stadt	i	37 770	36 110	1 650	1 210	440
	m	18 090	17 230	600	600	
	w	19 690	18 880	610	610	
Heidenau, Stadt	i	15 860	14 880	990	690	290
	m	7 660	7 180	350	350	
	w	8 200	7 700	500	340	160
Neustadt i.Sa., Stadt	i	12 940	12 370	570	410	160
	m	6 330	6 020	230	230	
	w	6 620	6 350	180	180	
Pirna, Stadt	i	36 570	35 080	1 490	880	610
	m	17 700	16 860	840	460	380
	w	18 870	18 220	650	420	/
Wilsdruff, Stadt	i	13 220	13 010	210	130	/
	m	6 510	6 530	/	/	/
	w	6 710	6 690	130	/	/
Gemeinden unter 10 000 Einwohner	i	107 310	105 810	1 500	/	/
	m	57 000	51 160	/	/	/
	w	60 570	54 420	/	/	/
Zusammen	i	243 940	237 060	6 870	4 770	2 100
	m	118 110	114 600	3 500	2 370	1 130
	w	125 830	122 450	3 370	2 400	970
Landkreis Leipzig						
Borna, Stadt	i	19 380	18 520	860	640	/
	m	9 290	8 900	390	290	/
	w	10 100	9 620	480	350	/
Froburg, Stadt	i	10 390	10 250	140	/	/
	m	5 140	5 090	/	/	/
	w	5 250	5 160	/	/	/
Grimma, Stadt	i	26 650	25 960	700	470	220
	m	13 080	12 780	300	180	/
	w	13 580	13 180	400	290	/
Markkleeberg, Stadt	i	23 490	22 220	1 260	940	320
	m	11 310	10 600	690	510	180
	w	12 180	11 620	570	430	140
Markranstädt, Stadt	i	14 660	14 380	280	220	/
	m	7 020	6 860	/	/	/
	w	7 640	7 520	/	/	/
Wurzen, Stadt	i	16 880	16 010	880	640	240
	m	8 000	7 540	460	350	/
	w	8 880	8 470	410	290	/
Gemeinden unter 10 000 Einwohner	i	147 660	145 290	2 360	/	/
	m	72 230	71 180	/	/	/
	w	75 420	74 110	/	/	/
Zusammen	i	259 110	252 630	6 480	4 760	1 720
	m	126 070	122 950	3 100	2 180	920
	w	133 050	129 680	3 380	2 580	800

Noch: 12. Bevölkerung nach Migrationshintergrund, Staatsangehörigkeit und Geschlecht

Kreisfreie Stadt Gemeinde Gemeindegrößenklasse Landkreis Land		Insgesamt	Personen ohne Migrations- hintergrund	Personen mit Migrationshintergrund		
				zusammen	Deutsche	Nichtdeutsche
Landkreis Nordsachsen						
Delitzsch, Stadt	i	24 720	23 650	1 070	770	300
	m	12 310	11 770	540	360	/
	w	12 410	11 880	530	410	/
Eilenburg, Stadt	i	15 740	15 430	320	160	160
	m	7 560	7 400	160	/	/
	w	8 180	8 030	150	/	/
Oschatz, Stadt	i	14 960	14 670	310	170	/
	m	7 530	7 330	200	/	/
	w	7 440	7 340	/	/	/
Schkeuditz, Stadt	i	16 670	16 280	380	190	190
	m	8 170	7 980	190	/	/
	w	8 490	8 300	190	/	/
Taucha, Stadt	i	14 110	13 740	380	250	130
	m	7 040	6 840	200	/	/
	w	7 080	6 900	180	/	/
Torgau, Stadt	i	18 760	17 830	930	580	340
	m	9 070	8 590	480	300	/
	w	9 690	9 240	450	280	/
Gemeinden unter 10 000 Einwohner	i	94 140	92 500	1 610	980	/
	m	46 940	46 290	650	/	/
	w	47 190	46 210	/	/	/
Zusammen	i	199 100	194 100	5 000	3 100	1 900
	m	98 620	96 200	2 420	1 350	1 070
	w	100 480	97 900	2 580	1 750	830
Sachsen	i	4 008 570	3 837 190	171 400	98 020	73 360
	m	1 955 240	1 869 480	85 750	48 300	37 450
	w	2 053 360	1 967 720	85 650	49 730	35 900

13. Bevölkerung mit Migrationshintergrund nach Herkunftsregionen

Kreisfreie Stadt Gemeinde Gemeindegrößenklasse Landkreis Land	Insgesamt	Europäische Union		Sonstiges Europa		Sonstiges Ausland	
		absolut	%	absolut	%	absolut	%
Kreisfreie Städte							
Chemnitz, Stadt	14 610	3 560	24,4	4 050	27,7	7 000	47,9
Dresden, Stadt	38 090	13 430	35,3	8 780	23,1	15 880	41,7
Leipzig, Stadt	38 960	10 760	27,6	11 120	28,5	17 080	43,8
Erzgebirgskreis							
Annaberg-Buchholz, Stadt	240	240	100	/	/	/	/
Aue, Stadt	580	160	27,6	230	39,7	200	34,5
Marienberg, Stadt	560	140	25,0	180	32,1	240	42,9
Oelsnitz/Erzgeb., Stadt	/	/	/	/	/	/	/
Olbernhau, Stadt	/	/	/	/	/	/	/
Schneeberg, Stadt	/	/	/	/	/	/	/
Schwarzenberg Erzgeb., Stadt	/	/	/	/	/	/	/
Stollberg/Erzgeb., Stadt	140	/	/	140	100	/	/
Zschopau, Stadt	490	140	28,6	160	32,7	180	36,7
Zwönitz, Stadt	/	/	/	/	/	/	/
Gemeinden unter 10 000 Einwohner	/	/	/	/	/	/	/
Zusammen	6 520	2 280	35,0	1 760	27,0	2 470	37,9
Landkreis Mittelsachsen							
Brand-Erbisdorf, Stadt	120	120	100	/	/	/	/
Burgstädt, Stadt	240	/	/	100	41,7	150	62,5
Döbeln, Stadt	260	/	/	/	/	260	100
Frankenberg/Sa., Stadt	320	140	43,8	/	/	180	56,3
Freiberg, Stadt	2 570	540	21,0	790	30,7	1 240	48,2
Mittweida, Stadt	710	160	22,5	110	15,5	440	62,0
Gemeinden unter 10 000 Einwohner	3 530	/	/	/	/	/	/
Zusammen	7 750	2 630	33,9	1 790	23,1	3 330	43,0
Vogtlandkreis							
Auerbach/Vogtl., Stadt	600	/	/	290	48,3	310	51,7
Oelsnitz/Vogtl., Stadt	680	/	/	340	50,0	340	50,0
Plauen, Stadt	3 370	1 000	29,7	1 160	34,4	1 210	35,9
Reichenbach im Vogtland, Stadt	530	190	35,8	/	/	340	64,2
Gemeinden unter 10 000 Einwohner	2 550	/	/	/	/	610	23,9
Zusammen	7 730	2 750	35,6	2 160	27,9	2 810	36,4
Landkreis Zwickau							
Crimmitschau, Stadt	1 430	370	25,9	300	21,0	760	53,1
Glauchau, Stadt	500	/	/	270	54,0	230	46,0
Hohenstein-Ernstthal, Stadt	360	180	50,0	/	/	180	50,0
Lichtenstein/Sa., Stadt	120	120	100	/	/	/	/
Limbach-Oberfrohna, Stadt	1 160	390	33,6	280	24,1	480	41,4
Meerane, Stadt	450	/	/	/	/	450	100
Mülsen	/	/	/	/	/	/	/
Werdau, Stadt	710	190	26,8	190	26,8	330	46,5
Wilkau-Haßlau, Stadt	130	/	/	/	/	130	100
Zwickau, Stadt	3 500	1 340	38,3	550	15,7	1 620	46,3

Noch: 13. Bevölkerung mit Migrationshintergrund nach Herkunftsregionen

Kreisfreie Stadt Gemeinde Gemeindegrößenklasse Landkreis Land	Insgesamt	Europäische Union		Sonstiges Europa		Sonstiges Ausland	
		absolut	%	absolut	%	absolut	%
noch: Landkreis Zwickau							
Gemeinden unter 10 000 Einwohner	/	/	/	/	/	/	/
Zusammen	10 100	3 380	33,5	2 050	20,3	4 670	46,2
Landkreis Bautzen							
Bautzen, Stadt	2 430	670	27,6	1 060	43,6	700	28,8
Bischofswerda, Stadt	730	160	21,9	260	35,6	310	42,5
Hoyerswerda, Stadt	1 410	790	56,0	300	21,3	320	22,7
Kamenz, Stadt	820	170	20,7	340	41,5	310	37,8
Radeberg, Stadt	530	230	43,4	/	/	300	56,6
Gemeinden unter 10 000 Einwohner	3 920	1 840	46,9	/	/	1 020	26,0
Zusammen	9 840	3 860	39,2	3 020	30,7	2 960	30,1
Landkreis Görlitz							
Görlitz, Stadt	4 290	3 770	87,9	/	/	520	12,1
Löbau, Stadt	1 000	200	20,0	350	35,0	460	46,0
Niesky, Stadt	340	190	55,9	70	20,6	80	23,5
Weißwasser/O.L., Stadt	1 550	400	25,8	420	27,1	720	46,5
Zittau, Stadt	560	560	100	/	/	/	/
Gemeinden unter 10 000 Einwohner	4 080	2 240	54,9	/	/	/	/
Zusammen	11 820	7 360	62,3	2 010	17,0	2 450	20,7
Landkreis Meißen							
Coswig, Stadt	1 160	330	28,4	460	39,7	360	31,0
Großenhain, Stadt	750	190	25,3	200	26,7	360	48,0
Meißen, Stadt	700	250	35,7	270	38,6	180	25,7
Radebeul, Stadt	1 350	610	45,2	390	28,9	360	26,7
Riesa, Stadt	1 210	420	34,7	310	25,6	480	39,7
Weinböhla	120	120	100	/	/	/	/
Gemeinden unter 10 000 Einwohner	2 340	1 210	51,7	/	/	/	/
Zusammen	7 630	3 130	41,0	2 090	27,4	2 420	31,7
Landkreis Sächsische Schweiz-Osterzgebirge							
Bannewitz	110	110	100	/	/	/	/
Dippoldiswalde, Stadt	/	/	/	/	/	/	/
Freital, Stadt	1 650	280	17,0	430	26,1	950	57,6
Heidenau, Stadt	990	280	28,3	380	38,4	330	33,3
Neustadt i.Sa., Stadt	570	210	36,8	170	29,8	190	33,3
Pirna, Stadt	1 490	440	29,5	300	20,1	740	49,7
Wilsdruff, Stadt	/	/	/	/	/	/	/
Gemeinden unter 10 000 Einwohner	/	/	/	/	/	/	/
Zusammen	6 870	2 720	39,6	1 630	23,7	2 520	36,7
Landkreis Leipzig							
Borna, Stadt	860	170	19,8	300	34,9	390	45,3
Froburg, Stadt	/	/	/	/	/	/	/
Grimma, Stadt	520	/	/	220	42,3	300	57,7
Markkleeberg, Stadt	1 270	260	20,5	430	33,9	570	44,9

Noch: 13. Bevölkerung mit Migrationshintergrund nach Herkunftsregionen

Kreisfreie Stadt Gemeinde Gemeindegroßenklasse Landkreis Land	Insgesamt	Europäische Union		Sonstiges Europa		Sonstiges Ausland	
		absolut	%	absolut	%	absolut	%
noch: Landkreis Leipzig							
Markranstädt, Stadt	/	/	/	/	/	/	/
Wurzen, Stadt	880	230	26,1	410	46,6	230	26,1
Gemeinden unter 10 000 Einwohner	/	/	/	/	/	/	/
Zusammen	6 480	2 360	36,4	1 860	28,7	2 260	34,9
Landkreis Nordsachsen							
Delitzsch, Stadt	1 070	300	28,0	250	23,4	520	48,6
Eilenburg, Stadt	140	140	100	/	/	/	/
Oschatz, Stadt	140	/	/	/	/	140	100
Schkeuditz, Stadt	200	200	100	/	/	/	/
Taucha, Stadt	330	170	51,5	/	/	160	48,5
Torgau, Stadt	760	/	/	340	44,7	420	55,3
Gemeinden unter 10 000 Einwohner	2 360	/	/	/	/	/	/
Zusammen	5 000	1 810	36,2	1 240	24,8	1 950	39,0
Sachsen	171 380	60 030	35,0	43 560	25,4	67 790	39,6

14. Bevölkerung mit Migrationshintergrund nach Aufenthaltsdauer

Kreisfreie Stadt Gemeinde Gemeindegrößenklasse Landkreis Land		Insgesamt	Aufenthaltsdauer von... bis unter... Jahren				
			unter 5	5 - 10	10 - 15	15 - 20	20 und mehr
Kreisfreie Städte							
Chemnitz, Stadt	absolut	14 610	2 030	2 190	3 450	2 170	4 780
	%	100	13,9	15,0	23,6	14,8	32,7
Dresden, Stadt	absolut	38 090	8 980	7 220	7 620	3 920	10 350
	%	100	23,6	18,9	20,0	10,3	27,2
Leipzig, Stadt	absolut	38 960	9 150	7 200	7 760	3 700	11 140
	%	100	23,5	18,5	19,9	9,5	28,6
Erzgebirgskreis							
Annaberg-Buchholz, Stadt	absolut	240	/	/	/	/	230
	%	100	/	/	/	/	46,0
Aue, Stadt	absolut	580	/	160	/	/	/
	%	100	/	27,3	/	/	/
Marienberg, Stadt	absolut	560	/	160	140	/	/
	%	100	/	28,6	25,0	/	/
Oelsnitz/Erzgeb., Stadt	absolut	/	/	/	/	/	/
	%	/	/	/	/	/	/
Olbernhau, Stadt	absolut	/	/	/	/	/	/
	%	/	/	/	/	/	/
Schneeberg, Stadt	absolut	/	/	/	/	/	/
	%	/	/	/	/	/	/
Schwarzenberg/ Erzgeb., Stadt	absolut	/	/	/	/	/	/
	%	100	/	/	/	/	/
Stollberg/Erzgeb., Stadt	absolut	140	/	/	/	/	/
	%	100	/	/	/	/	/
Zschopau, Stadt	absolut	490	/	150	90	100	110
	%	100	/	30,6	18,4	20,4	22,4
Zwönitz, Stadt	absolut	/	/	/	/	/	/
	%	/	/	/	/	/	/
Gemeinden unter 10 000 Einwohner	absolut	/	/	/	/	/	/
	%	/	/	/	/	/	/
Zusammen	absolut	6 520	1 020	1 420	1 210	890	1 980
	%	100	15,6	21,8	18,6	13,6	30,4
Landkreis Mittelsachsen							
Brand-Erbisdorf, Stadt	absolut	120	/	/	/	/	130
	%	100	/	/	/	/	47,2
Burgstädt, Stadt	absolut	240	/	110	/	/	/
	%	100	/	37,6	/	/	/
Döbeln, Stadt	absolut	260	/	/	/	/	/
	%	100	/	/	/	/	/
Frankenberg/Sa., Stadt	absolut	320	/	/	/	/	140
	%	100	/	/	/	/	35,8
Freiberg, Stadt	absolut	2 570	750	510	490	/	550
	%	100	29,4	19,7	19,3	/	21,3
Mittweida, Stadt	absolut	710	/	150	190	/	280
	%	100	/	21,1	26,8	/	39,4
Gemeinden unter 10 000 Einwohner	absolut	/	/	/	/	/	/
	%	/	/	/	/	/	/
Zusammen	absolut	7 750	1 490	1 600	1 430	780	2 450
	%	100	19,2	20,6	18,5	10,1	31,6
Vogtlandkreis							
Auerbach/Vogtl., Stadt	absolut	600	/	180	/	/	/
	%	100	/	23	/	/	/

Noch: 14. Bevölkerung mit Migrationshintergrund nach Aufenthaltsdauer

Kreisfreie Stadt Gemeinde Gemeindegrößenklasse Landkreis Land		Insgesamt	Aufenthaltsdauer von... bis unter... Jahren				
			unter 5	5 - 10	10 - 15	15 - 20	20 und mehr
noch: Vogtlandkreis							
Oelsnitz/Vogtl., Stadt	absolut	680	/	210	260	/	/
	%	100	/	28,0	34,1	/	/
Plauen, Stadt	absolut	3 370	580	940	480	510	850
	%	100	17,3	27,8	14,4	15,3	25,2
Reichenbach im Vogtland, Stadt	absolut	530	/	/	/	/	220
	%	100	/	/	/	/	33,9
Gemeinden unter 10 000 Einwohner	absolut	2 550	/	/	/	/	/
	%	100	/	/	/	/	/
Zusammen	absolut	7 730	1 290	1 740	1 160	1 190	2 340
	%	100	16,7	22,5	15,1	15,4	30,3
Landkreis Zwickau							
Crimmitschau, Stadt	absolut	1 430	/	480	280	260	260
	%	100	/	33,5	19,3	18,6	17,9
Glauchau, Stadt	absolut	500	/	/	/	/	/
	%	100	/	/	/	/	/
Hohenstein-Ernstthal, Stadt	absolut	360	/	/	/	/	270
	%	100	/	/	/	/	61,9
Lichtenstein/Sa., Stadt	absolut	120	/	/	/	/	100
	%	100	/	/	/	/	44,6
Limbach-Oberfrohna, Stadt	absolut	1 160	/	220	290	/	290
	%	100	/	19,0	24,9	/	25,0
Meerane, Stadt	absolut	450	/	/	/	/	/
	%	100	/	/	/	/	/
Mülsen	absolut	/	/	/	/	/	/
	%	/	/	/	/	/	/
Werdau, Stadt	absolut	710	/	/	150	/	220
	%	100	/	/	21,9	/	31,5
Wilkau-Haßlau, Stadt	absolut	130	/	/	/	/	/
	%	100	/	/	/	/	/
Zwickau, Stadt	absolut	3 500	/	670	/	780	1 150
	%	100	/	19,0	/	22,2	32,8
Gemeinden unter 10 000 Einwohner	absolut	/	/	/	/	/	/
	%	/	/	/	/	/	/
Zusammen	absolut	10 100	1 470	1 950	1 810	1 760	3 120
	%	100	14,6	19,3	17,9	17,4	30,9
Landkreis Bautzen							
Bautzen, Stadt	absolut	2 430	/	950	460	/	540
	%	100	/	38,9	19,0	/	22,3
Bischofswerda, Stadt	absolut	730	/	220	190	90	140
	%	100	/	30,6	26,1	13,0	19,0
Hoyerswerda, Stadt	absolut	1 410	/	230	190	/	820
	%	100	/	16,5	13,6	/	57,7
Kamenz, Stadt	absolut	820	/	190	290	130	/
	%	100	/	22,9	35,9	15,3	/
Radeberg, Stadt	absolut	530	/	210	/	/	200
	%	100	/	33,8	/	/	31,9
Gemeinden unter 10 000 Einwohner	absolut	3 920	/	590	/	/	/
	%	100	/	15,1	/	/	/
Zusammen	absolut	9 830	1 170	2 390	1 990	1 000	3 280
	%	100	11,9	24,3	20,3	10,1	33,4

Noch: 14. Bevölkerung mit Migrationshintergrund nach Aufenthaltsdauer

Kreisfreie Stadt Gemeinde Gemeindegroßenklasse Landkreis Land		Insgesamt	Aufenthaltsdauer von... bis unter... Jahren				
			unter 5	5 - 10	10 - 15	15 - 20	20 und mehr
Landkreis Görlitz							
Görlitz, Stadt	absolut	4 290	1 010	850	880	/	1 710
	%	100	21,5	18,1	18,7	/	36,2
Löbau, Stadt	absolut	1 000	/	330	330	/	150
	%	100	/	33,3	32,9	/	15,4
Niesky, Stadt	absolut	340	/	/	/	/	140
	%	100	/	/	/	/	41,7
Weißwasser/O.L., Stadt	absolut	1 550	170	280	430	360	300
	%	100	11,1	18,4	27,7	23,4	19,4
Zittau, Stadt	absolut	560	/	/	/	/	450
	%	100	/	/	/	/	42,5
Gemeinden unter 10 000 Einwohner	absolut	4 080	/	/	/	/	1 220
	%	100	/	/	/	/	29,9
Zusammen	absolut	11 820	2 440	2 290	2 150	970	3 970
	%	100	20,7	19,4	18,2	8,2	33,6
Landkreis Meißen							
Coswig, Stadt	absolut	1 160	/	320	330	/	270
	%	100	/	27,8	28,4	/	23,5
Großenhain, Stadt	absolut	750	140	130	180	/	160
	%	100	18,8	18,0	23,5	/	22,0
Meißen, Stadt	absolut	700	/	/	/	/	250
	%	100	/	/	/	/	35,2
Radebeul, Stadt	absolut	1 350	/	/	/	/	500
	%	100	/	/	/	/	37,1
Riesa, Stadt	absolut	1 210	/	190	/	/	600
	%	100	/	15,8	/	/	49,9
Weinböhla	absolut	120	/	/	/	/	160
	%	100	/	/	/	/	66,1
Gemeinden unter 10 000 Einwohner	absolut	2 340	/	/	/	/	920
	%	100	/	/	/	/	39,3
Zusammen	absolut	7 640	960	1 560	1 330	930	2 860
	%	100	12,6	20,4	17,4	12,2	37,4
Landkreis Sächsische Schweiz-Osterzgebirge							
Bannewitz	absolut	110	/	/	/	/	110
	%	100	/	/	/	/	48,9
Dippoldiswalde, Stadt	absolut	/	/	/	/	/	/
	%	100	/	/	/	/	/
Freital, Stadt	absolut	1 650	/	500	410	/	430
	%	100	/	30,5	24,7	/	25,9
Heidenau, Stadt	absolut	990	160	380	/	/	260
	%	100	16,6	38,2	/	/	26,4
Neustadt i.Sa., Stadt	absolut	570	/	90	150	/	250
	%	100	/	16,0	25,4	/	43,1
Pirna, Stadt	absolut	1 490	/	410	/	/	460
	%	100	/	27,8	/	/	30,9
Wilsdruff, Stadt	absolut	/	/	/	/	/	/
	%	/	/	/	/	/	/
Gemeinden unter 10 000 Einwohner	absolut	/	/	/	/	/	/
	%	/	/	/	/	/	/
Zusammen	absolut	6 860	900	1 660	1 200	550	2 550
	%	100	13,1	24,2	17,5	8,0	37,1

Noch: 14. Bevölkerung mit Migrationshintergrund nach Aufenthaltsdauer

Kreisfreie Stadt Gemeinde Gemeindegroßenklasse Landkreis Land		Insgesamt	Aufenthaltsdauer von... bis unter... Jahren				
			unter 5	5 - 10	10 - 15	15 - 20	20 und mehr
Landkreis Leipzig							
Borna, Stadt	absolut	860	/	280	240	/	210
	%	100	/	32,1	27,4	/	23,9
Froburg, Stadt	absolut	/	/	/	/	/	/
	%	/	/	/	/	/	/
Grimma, Stadt	absolut	520	/	160	/	/	/
	%	100	/	22,5	/	/	/
Markkleeberg, Stadt	absolut	1 270	/	210	330	/	400
	%	100	/	16,3	25,9	/	31,6
Markranstädt, Stadt	absolut	/	/	/	/	/	170
	%	100	/	/	/	/	59,2
Wurzen, Stadt	absolut	880	/	300	160	/	230
	%	100	/	33,9	17,7	/	25,7
Gemeinden unter 10 000 Einwohner	absolut	/	/	/	/	/	/
	%	/	/	/	/	/	/
Zusammen	absolut	6 470	680	1 270	1 140	790	2 590
	%	100	10,5	19,6	17,6	12,1	40,1
Landkreis Nordsachsen							
Delitzsch, Stadt	absolut	1 070	/	/	230	190	380
	%	100	/	/	21,3	18,0	35,6
Eilenburg, Stadt	absolut	140	/	/	/	/	/
	%	100	/	/	/	/	/
Oschatz, Stadt	absolut	140	/	/	/	/	120
	%	100	/	/	/	/	40,3
Schkeuditz, Stadt	absolut	200	/	/	/	/	260
	%	100	/	/	/	/	66,2
Taucha, Stadt	absolut	330	/	/	/	/	170
	%	100	/	/	/	/	45,6
Torgau, Stadt	absolut	760	/	240	300	/	/
	%	100	/	25,5	32,7	/	/
Gemeinden unter 10 000 Einwohner	absolut	2 350	/	/	/	/	/
	%	100	/	/	/	/	/
Zusammen	absolut	4 990	580	1 170	840	600	1 800
	%	100	11,6	23,5	16,8	12,0	36,0
Sachsen	absolut	171 380	32 170	33 660	33 100	19 240	53 220
	%	100	18,8	19,6	19,3	11,2	31,1

15. Bevölkerung nach Art des höchsten Schulabschlusses für Personen ab 15 Jahren und Geschlecht

Kreisfreie Stadt Gemeinde Gemeindegrößenklasse Landkreis Land		Personen ab 15 Jahren	Haupt-/Volksschul- abschluss		Mittlere Reife oder gleichwertiger Abschluss		Hochschul-/ Fachhoch- schulabschluss		Ohne/ noch keinen Schulabschluss	
			absolut	%	absolut	%	absolut	%	absolut	%
Kreisfreie Städte										
Chemnitz, Stadt	i	210 910	56 630	26,9	86 170	40,9	59 970	28,4	8 140	3,9
	m	101 420	22 530	22,2	41 690	41,1	32 400	31,9	4 800	4,7
	w	109 490	34 100	31,1	44 490	40,6	27 560	25,2	3 340	3,1
Dresden, Stadt	i	442 340	84 580	19,1	153 760	34,8	188 780	42,7	15 220	3,4
	m	216 210	35 670	16,5	72 880	33,7	100 170	46,3	7 490	3,5
	w	226 130	48 920	21,6	80 880	35,8	88 610	39,2	7 720	3,4
Leipzig, Stadt	i	433 130	95 750	22,1	153 740	35,5	166 460	38,4	17 180	4,0
	m	204 460	39 420	19,3	74 100	36,2	82 310	40,3	8 630	4,2
	w	228 690	56 330	24,6	79 640	34,8	84 160	36,8	8 560	3,7
Erzgebirgskreis										
Annaberg-Buchholz, Stadt	i	18 390	5 980	32,5	8 230	44,8	3 560	19,4	620	3,4
	m	8 480	2 360	27,8	4 030	47,5	1 780	21,0	310	3,7
	w	9 910	3 620	36,5	4 200	42,4	1 780	18,0	310	3,1
Aue, Stadt	i	15 290	5 260	34,4	6 250	40,9	3 110	20,3	670	4,4
	m	7 010	2 010	28,7	3 120	44,5	1 580	22,5	300	4,3
	w	8 280	3 250	39,3	3 130	37,8	1 530	18,5	370	4,5
Marienberg, Stadt	i	11 310	3 220	28,5	5 630	49,8	2 080	18,4	380	3,4
	m	5 460	1 420	26,0	2 690	49,3	1 120	20,5	230	4,2
	w	5 850	1 800	30,8	2 940	50,3	960	16,4	150	2,6
Oelsnitz/Erzgeb., Stadt	i	10 300	3 370	32,7	4 730	45,9	1 920	18,6	280	2,7
	m	4 900	1 400	28,6	2 370	48,4	970	19,8	170	3,5
	w	5 400	1 960	36,3	2 370	43,9	950	17,6	110	2,0
Olbernhau, Stadt	i	8 330	2 880	34,6	3 760	45,1	1 430	17,2	260	3,1
	m	4 120	1 310	31,8	1 890	45,9	750	18,2	160	3,9
	w	4 210	1 570	37,3	1 860	44,2	670	15,9	100	2,4
Schneeberg, Stadt	i	12 980	3 900	30,0	5 990	46,1	2 650	20,4	440	3,4
	m	6 040	1 740	28,8	2 880	47,7	1 260	20,9	160	2,6
	w	6 940	2 170	31,3	3 100	44,7	1 390	20,0	280	4,0
Schwarzenberg/ Erzgeb., Stadt	i	16 020	4 720	29,5	7 620	47,6	3 210	20,0	470	2,9
	m	7 790	2 110	27,1	3 780	48,5	1 680	21,6	220	2,8
	w	8 230	2 610	31,7	3 840	46,7	1 530	18,6	250	3,0
Stollberg/Erzgeb., Stadt	i	10 380	3 210	30,9	4 760	45,9	1 990	19,2	420	4,0
	m	5 050	1 440	28,5	2 380	47,1	1 050	20,8	180	3,6
	w	5 330	1 770	33,2	2 380	44,7	940	17,6	240	4,5
Zschopau, Stadt	i	8 990	2 760	30,7	4 070	45,3	1 820	20,2	340	3,8
	m	4 240	1 180	27,8	1 930	45,5	990	23,3	140	3,3
	w	4 750	1 580	33,3	2 140	45,1	830	17,5	200	4,2
Zwönitz, Stadt	i	9 780	2 900	29,7	4 800	49,1	1 770	18,1	310	3,2
	m	4 780	1 240	25,9	2 470	51,7	930	19,5	140	2,9
	w	5 000	1 660	33,2	2 330	46,6	840	16,8	170	3,4
Gemeinden unter 10 000 Einwohner	i	195 130	58 130	29,8	94 300	48,3	36 260	18,6	6 440	3,3
	m	95 430	25 420	26,6	47 580	49,9	19 300	20,2	3 130	3,3
	w	99 700	32 720	32,8	46 730	46,9	16 970	17,0	3 300	3,3
Zusammen	i	316 900	96 330	30,4	150 140	47,4	59 800	18,9	10 630	3,4
	m	153 300	41 630	27,2	75 120	49,0	31 410	20,5	5 140	3,4
	w	163 600	54 710	33,4	75 020	45,9	28 390	17,4	5 480	3,3
Landkreis Mittelsachsen										
Brand-Erbisdorf, Stadt	i	9 100	3 000	33,0	4 240	46,6	1 630	17,9	230	2,5
	m	4 350	1 290	29,7	2 150	49,4	810	18,6	100	2,3
	w	4 750	1 710	36,0	2 100	44,2	820	17,3	120	2,5
Burgstädt, Stadt	i	9 900	3 310	33,4	4 320	43,6	1 840	18,6	430	4,3
	m	4 850	1 440	29,7	2 210	45,6	1 010	20,8	190	3,9
	w	5 050	1 870	37,0	2 110	41,8	830	16,4	240	4,8

Noch: 15. Bevölkerung nach Art des höchsten Schulabschlusses für Personen ab 15 Jahren
und Geschlecht

Kreisfreie Stadt Gemeinde Gemeindegrößenklasse Landkreis Land		Personen ab 15 Jahren	Haupt-/Volksschul- abschluss		Mittlere Reife oder gleichwertiger Abschluss		Hochschul-/ Fachhoch- schulabschluss		Ohne/ noch keinen Schulabschluss	
			absolut	%	absolut	%	absolut	%	absolut	%
noch: Landkreis Mittelsachsen										
Döbeln, Stadt	i	17 440	5 680	32,6	7 790	44,7	3 300	18,9	670	3,8
	m	8 080	2 370	29,3	3 770	46,7	1 650	20,4	290	3,6
	w	9 340	3 310	35,4	4 010	42,9	1 640	17,6	380	4,1
Frankenberg/Sa., Stadt	i	13 070	3 540	27,1	6 210	47,5	2 830	21,7	490	3,7
	m	6 500	1 610	24,8	3 180	48,9	1 490	22,9	220	3,4
	w	6 580	1 930	29,3	3 040	46,2	1 340	20,4	270	4,1
Freiberg, Stadt	i	34 710	9 500	27,4	14 030	40,4	9 730	28,0	1 450	4,2
	m	16 840	3 930	23,3	6 670	39,6	5 570	33,1	670	4,0
	w	17 860	5 570	31,2	7 350	41,2	4 160	23,3	780	4,4
Mittweida, Stadt	i	13 420	4 310	32,1	5 480	40,8	3 050	22,7	580	4,3
	m	6 530	1 880	28,8	2 620	40,1	1 730	26,5	300	4,6
	w	6 890	2 430	35,3	2 860	41,5	1 330	19,3	270	3,9
Gemeinden unter 10 000 Einwohner	i	182 800	54 960	30,1	89 610	49,0	32 490	17,8	5 740	3,1
	m	90 260	25 280	28,0	45 270	50,2	16 790	18,6	2 920	3,2
	w	92 570	29 690	32,1	44 340	47,9	15 700	17,0	2 840	3,1
Zusammen	i	280 440	84 300	30,1	131 680	47,0	54 870	19,6	9 590	3,4
	m	137 410	37 800	27,5	65 870	47,9	29 050	21,1	4 690	3,4
	w	143 040	46 510	32,5	65 810	46,0	25 820	18,1	4 900	3,4
Vogtlandkreis										
Auerbach/Vogtl., Stadt	i	17 080	5 220	30,6	7 690	45,0	3 430	20,1	740	4,3
	m	8 150	2 300	28,2	3 690	45,3	1 770	21,7	390	4,8
	w	8 910	2 910	32,7	3 990	44,8	1 660	18,6	350	3,9
Oelsnitz/Vogtl., Stadt	i	9 950	3 560	35,8	4 310	43,3	1 750	17,6	330	3,3
	m	4 640	1 510	32,5	2 110	45,5	880	19,0	140	3,0
	w	5 310	2 050	38,6	2 200	41,4	880	16,6	180	3,4
Plauen, Stadt	i	56 060	15 600	27,8	25 300	45,1	13 830	24,7	1 330	2,4
	m	26 980	6 580	24,4	12 290	45,6	7 370	27,3	740	2,7
	w	29 080	9 020	31,0	13 010	44,7	6 460	22,2	590	2,0
Reichenbach im Vogtland, Stadt	i	17 480	6 190	35,4	7 700	44,1	3 080	17,6	510	2,9
	m	8 160	2 650	32,5	3 680	45,1	1 570	19,2	260	3,2
	w	9 330	3 540	37,9	4 020	43,1	1 520	16,3	250	2,7
Gemeinden unter 10 000 Einwohner	i	110 430	31 770	28,8	53 420	48,4	21 560	19,5	3 680	3,3
	m	53 480	13 730	25,7	26 580	49,7	11 410	21,3	1 760	3,3
	w	56 980	18 060	31,7	26 860	47,1	10 130	17,8	1 930	3,4
Zusammen	i	211 000	62 340	29,5	98 420	46,6	43 650	20,7	6 590	3,1
	m	101 410	26 770	26,4	48 350	47,7	23 000	22,7	3 290	3,2
	w	109 610	35 580	32,5	50 080	45,7	20 650	18,8	3 300	3,0
Landkreis Zwickau										
Crimmitschau, Stadt	i	17 360	5 650	32,5	8 030	46,3	2 800	16,1	880	5,1
	m	8 460	2 530	29,9	3 970	46,9	1 530	18,1	430	5,1
	w	8 910	3 120	35,0	4 060	45,6	1 280	14,4	450	5,1
Glauchau, Stadt	i	21 100	6 380	30,2	9 710	46,0	3 980	18,9	1 030	4,9
	m	10 310	2 690	26,1	4 950	48,0	2 080	20,2	590	5,7
	w	10 800	3 690	34,2	4 760	44,1	1 900	17,6	450	4,2
Hohenstein-Ernstthal, Stadt	i	13 730	4 450	32,4	5 880	42,8	2 870	20,9	530	3,9
	m	6 660	1 810	27,2	3 060	45,9	1 560	23,4	230	3,5
	w	7 060	2 630	37,3	2 820	39,9	1 310	18,6	300	4,2
Lichtenstein/Sa., Stadt	i	10 880	3 840	35,3	4 690	43,1	2 030	18,7	320	2,9
	m	5 310	1 550	29,2	2 530	47,6	1 060	20,0	170	3,2
	w	5 600	2 300	41,1	2 170	38,8	980	17,5	150	2,7
Limbach-Oberfrohna, Stadt	i	21 300	6 730	31,6	9 070	42,6	4 640	21,8	860	4,0
	m	9 990	2 700	27,0	4 460	44,6	2 370	23,7	460	4,6
	w	11 320	4 030	35,6	4 610	40,7	2 280	20,1	400	3,5

Noch: 15. Bevölkerung nach Art des höchsten Schulabschlusses für Personen ab 15 Jahren
und Geschlecht

Kreisfreie Stadt Gemeinde Gemeindegrößenklasse Landkreis Land		Personen ab 15 Jahren	Haupt-/Volksschul- abschluss		Mittlere Reife oder gleichwertiger Abschluss		Hochschul-/ Fachhoch- schulabschluss		Ohne/ noch keinen Schulabschluss	
			absolut	%	absolut	%	absolut	%	absolut	%
noch: Landkreis Zwickau										
Meerane, Stadt	i	13 880	4 630	33,4	6 350	45,7	2 210	15,9	690	5,0
	m	6 620	2 000	30,2	3 080	46,5	1 160	17,5	380	5,7
	w	7 270	2 630	36,2	3 270	45,0	1 050	14,4	320	4,4
Mülsen	i	10 660	3 320	31,1	4 990	46,8	2 120	19,9	230	2,2
	m	5 130	1 360	26,5	2 520	49,1	1 130	22,0	120	2,3
	w	5 520	1 960	35,5	2 480	44,9	980	17,8	100	1,8
Werdau, Stadt	i	19 200	6 140	32,0	8 800	45,8	3 350	17,4	910	4,7
	m	9 280	2 700	29,1	4 220	45,5	1 840	19,8	520	5,6
	w	9 930	3 440	34,6	4 580	46,1	1 520	15,3	390	3,9
Wilkau-Haßlau, Stadt	i	9 500	3 350	35,3	3 820	40,2	2 010	21,2	320	3,4
	m	4 290	1 270	29,6	1 900	44,3	980	22,8	140	3,3
	w	5 190	2 070	39,9	1 920	37,0	1 020	19,7	180	3,5
Zwickau, Stadt	i	82 540	23 000	27,9	38 530	46,7	18 240	22,1	2 770	3,4
	m	39 900	9 490	23,8	18 830	47,2	10 250	25,7	1 330	3,3
	w	42 630	13 510	31,7	19 690	46,2	7 990	18,7	1 440	3,4
Gemeinden unter 10 000 Einwohner	i	76 610	23 510	30,7	35 860	46,8	15 180	19,8	2 060	2,7
	m	37 660	10 100	26,8	18 350	48,7	7 900	21,0	1 310	3,5
	w	38 920	13 430	34,5	17 490	44,9	7 260	18,7	740	1,9
Zusammen	i	296 760	91 000	30,7	135 730	45,7	59 430	20,0	10 600	3,6
	m	143 610	38 200	26,6	67 870	47,3	31 860	22,2	5 680	4,0
	w	153 150	52 810	34,5	67 850	44,3	27 570	18,0	4 920	3,2
Landkreis Bautzen										
Bautzen, Stadt	i	34 690	9 750	28,1	15 100	43,5	8 450	24,4	1 390	4,0
	m	16 610	4 110	24,7	7 380	44,4	4 450	26,8	670	4,0
	w	18 070	5 640	31,2	7 720	42,7	3 990	22,1	720	4,0
Bischofswerda, Stadt	i	10 120	3 190	31,5	4 570	45,2	1 850	18,3	510	5,0
	m	4 940	1 510	30,6	2 190	44,3	970	19,6	270	5,5
	w	5 180	1 680	32,4	2 370	45,8	890	17,2	240	4,6
Hoyerswerda, Stadt	i	32 320	10 700	33,1	13 750	42,5	6 370	19,7	1 500	4,6
	m	15 140	4 290	28,3	6 870	45,4	3 240	21,4	740	4,9
	w	17 190	6 420	37,3	6 880	40,0	3 120	18,2	770	4,5
Kamenz, Stadt	i	13 440	3 750	27,9	6 440	47,9	2 720	20,2	530	3,9
	m	6 480	1 530	23,6	3 210	49,5	1 460	22,5	280	4,3
	w	6 950	2 220	31,9	3 230	46,5	1 250	18,0	250	3,6
Radeberg, Stadt	i	15 460	4 280	27,7	6 490	42,0	4 050	26,2	640	4,1
	m	7 600	1 920	25,3	3 110	40,9	2 240	29,5	330	4,3
	w	7 860	2 360	30,0	3 380	43,0	1 810	23,0	310	3,9
Gemeinden unter 10 000 Einwohner	i	167 580	47 100	28,1	82 350	49,1	32 730	19,5	5 400	3,2
	m	83 180	21 720	26,1	42 250	50,8	16 630	20,0	2 580	3,1
	w	84 410	25 370	30,1	40 110	47,5	16 120	19,1	2 810	3,3
Zusammen	i	273 610	78 770	28,8	128 700	47,0	56 170	20,5	9 970	3,6
	m	133 950	35 080	26,2	65 010	48,5	28 990	21,6	4 870	3,6
	w	139 660	43 690	31,3	63 690	45,6	27 180	19,5	5 100	3,7
Landkreis Görlitz										
Görlitz, Stadt	i	47 520	14 190	29,9	18 520	39,0	12 510	26,3	2 300	4,8
	m	22 500	6 260	27,8	8 840	39,3	6 240	27,7	1 160	5,2
	w	25 030	7 940	31,7	9 680	38,7	6 270	25,0	1 140	4,6
Löbau, Stadt	i	14 010	4 190	29,9	6 250	44,6	2 840	20,3	730	5,2
	m	6 770	1 760	26,0	3 060	45,2	1 620	23,9	330	4,9
	w	7 240	2 440	33,7	3 190	44,1	1 210	16,7	400	5,5
Niesky, Stadt	i	8 530	2 590	30,4	3 980	46,7	1 640	19,2	320	3,8
	m	4 110	1 120	27,3	1 980	48,2	850	20,7	160	3,9
	w	4 410	1 470	33,3	2 000	45,4	780	17,7	160	3,6

Noch: 15. Bevölkerung nach Art des höchsten Schulabschlusses für Personen ab 15 Jahren
und Geschlecht

Kreisfreie Stadt Gemeinde Gemeindegrößenklasse Landkreis Land		Personen ab 15 Jahren	Haupt-/Volksschul- abschluss		Mittlere Reife oder gleichwertiger Abschluss		Hochschul-/ Fachhoch- schulabschluss		Ohne/ noch keinen Schulabschluss	
			absolut	%	absolut	%	absolut	%	absolut	%
noch: Landkreis Görlitz										
Weißwasser/O.L., Stadt	i	16 440	5 430	33,0	7 080	43,1	2 860	17,4	1 070	6,5
	m	7 690	2 260	29,4	3 430	44,6	1 460	19,0	540	7,0
	w	8 740	3 170	36,3	3 650	41,8	1 400	16,0	520	5,9
Zittau, Stadt	i	23 880	8 340	34,9	9 090	38,1	4 990	20,9	1 460	6,1
	m	11 410	3 610	31,6	4 410	38,7	2 670	23,4	720	6,3
	w	12 450	4 730	38,0	4 670	37,5	2 320	18,6	730	5,9
Gemeinden unter 10 000 Einwohner	i	126 320	38 950	30,8	59 130	46,8	22 990	18,2	5 250	4,2
	m	62 370	17 840	28,6	30 030	48,1	11 830	19,0	2 670	4,3
	w	63 970	21 080	33,0	29 110	45,5	11 180	17,5	2 600	4,1
Zusammen	i	236 700	73 690	31,1	104 050	44,0	47 830	20,2	11 130	4,7
	m	114 850	32 850	28,6	51 750	45,1	24 670	21,5	5 580	4,9
	w	121 840	40 830	33,5	52 300	42,9	23 160	19,0	5 550	4,6
Landkreis Meißen										
Coswig, Stadt	i	17 950	5 430	30,3	7 880	43,9	4 050	22,6	590	3,3
	m	8 450	2 370	28,0	3 700	43,8	2 090	24,7	290	3,4
	w	9 490	3 050	32,1	4 180	44,0	1 960	20,7	300	3,2
Großenhain, Stadt	i	16 360	5 110	31,2	7 570	46,3	3 080	18,8	600	3,7
	m	7 730	2 290	29,6	3 680	47,6	1 490	19,3	270	3,5
	w	8 620	2 820	32,7	3 890	45,1	1 580	18,3	330	3,8
Meißen, Stadt	i	24 080	7 560	31,4	9 610	39,9	5 390	22,4	1 520	6,3
	m	11 470	3 200	27,9	4 630	40,4	2 870	25,0	770	6,7
	w	12 610	4 360	34,6	4 980	39,5	2 520	20,0	750	5,9
Radebeul, Stadt	i	28 010	5 810	20,7	10 630	38,0	10 670	38,1	900	3,2
	m	13 290	2 280	17,2	4 950	37,2	5 620	42,3	440	3,3
	w	14 750	3 530	23,9	5 690	38,6	5 060	34,3	470	3,2
Riesa, Stadt	i	29 260	10 730	36,7	11 740	40,1	5 680	19,4	1 110	3,8
	m	14 000	4 640	33,1	5 630	40,2	3 190	22,8	540	3,9
	w	15 240	6 090	40,0	6 110	40,1	2 480	16,3	560	3,7
Weinböhla	i	8 560	1 970	23,0	3 980	46,5	2 440	28,5	170	2,0
	m	4 190	890	21,2	1 970	47,0	1 160	27,7	170	4,1
	w	4 370	1 080	24,7	2 010	46,0	1 280	29,3	0	0,0
Gemeinden unter 10 000 Einwohner	i	90 180	24 770	27,5	42 960	47,6	19 190	21,3	3 260	3,6
	m	44 530	11 640	26,1	21 660	48,6	9 760	21,9	1 470	3,3
	w	45 670	13 140	28,8	21 290	46,6	9 450	20,7	1 790	3,9
Zusammen	i	214 400	61 380	28,6	94 370	44,0	50 500	23,6	8 150	3,8
	m	103 660	27 310	26,3	46 220	44,6	26 180	25,3	3 950	3,8
	w	110 750	34 070	30,8	48 150	43,5	24 330	22,0	4 200	3,8
Landkreis Sächsische Schweiz Osterzgebirge										
Bannewitz	i	8 730	1 700	19,5	3 870	44,3	2 960	33,9	200	2,3
	m	4 310	730	16,9	2 000	46,4	1 490	34,6	90	2,1
	w	4 430	960	21,7	1 880	42,4	1 480	33,4	110	2,5
Dippoldiswalde, Stadt	i	8 840	2 130	24,1	4 290	48,5	2 120	24,0	300	3,4
	m	4 190	900	21,5	2 090	49,9	1 040	24,8	160	3,8
	w	4 640	1 230	26,5	2 200	47,4	1 070	23,1	140	3,0
Freital, Stadt	i	32 800	8 620	26,3	14 780	45,1	8 080	24,6	1 320	4,0
	m	15 740	3 830	24,3	7 180	45,6	4 120	26,2	610	3,9
	w	17 050	4 780	28,0	7 600	44,6	3 960	23,2	710	4,2
Heidenau, Stadt	i	13 920	4 540	32,6	6 090	43,8	2 700	19,4	590	4,2
	m	6 710	1 960	29,2	3 060	45,6	1 390	20,7	300	4,5
	w	7 210	2 580	35,8	3 030	42,0	1 310	18,2	290	4,0
Neustadt i.Sa., Stadt	i	11 360	3 390	29,8	5 070	44,6	2 510	22,1	390	3,4
	m	5 470	1 420	26,0	2 450	44,8	1 380	25,2	220	4,0
	w	5 890	1 960	33,3	2 630	44,7	1 130	19,2	170	2,9

Noch: 15. Bevölkerung nach Art des höchsten Schulabschlusses für Personen ab 15 Jahren
und Geschlecht

Kreisfreie Stadt Gemeinde Gemeindegrößenklasse Landkreis Land		Personen ab 15 Jahren	Haupt-/Volksschul- abschluss		Mittlere Reife oder gleichwertiger Abschluss		Hochschul-/ Fachhoch- schulabschluss		Ohne/ noch keinen Schulabschluss	
			absolut	%	absolut	%	absolut	%	absolut	%
noch: Landkreis Sächsische Schweiz Osterzgebirge										
Pirna, Stadt	i	32 270	9 520	29,5	13 760	42,6	7 860	24,4	1 130	3,5
	m	15 410	4 230	27,4	6 510	42,2	4 080	26,5	590	3,8
	w	16 870	5 290	31,4	7 250	43,0	3 790	22,5	540	3,2
Wilsdruff, Stadt	i	11 480	2 600	22,6	5 660	49,3	2 910	25,3	310	2,7
	m	5 700	1 170	20,5	2 850	50,0	1 500	26,3	180	3,2
	w	5 780	1 430	24,7	2 810	48,6	1 410	24,4	130	2,2
Gemeinden unter 10 000 Einwohner	i	94 070	26 910	28,6	44 860	47,7	19 610	20,8	2 690	2,9
	m	45 750	11 930	26,1	22 860	50,0	9 780	21,4	1 180	2,6
	w	48 330	15 020	31,1	21 980	45,5	9 820	20,3	1 510	3,1
Zusammen	i	213 470	59 410	27,8	98 380	46,1	48 750	22,8	6 930	3,2
	m	103 280	26 170	25,3	49 000	47,4	24 780	24,0	3 330	3,2
	w	110 200	33 250	30,2	49 380	44,8	23 970	21,8	3 600	3,3
Landkreis Leipzig										
Borna, Stadt	i	17 480	5 890	33,7	8 000	45,8	2 890	16,5	700	4,0
	m	8 320	2 850	34,3	3 720	44,7	1 410	16,9	340	4,1
	w	9 170	3 040	33,2	4 290	46,8	1 480	16,1	360	3,9
Frohburg, Stadt	i	9 260	2 980	32,2	4 090	44,2	1 780	19,2	410	4,4
	m	4 530	1 350	29,8	2 120	46,8	860	19,0	200	4,4
	w	4 730	1 630	34,5	1 970	41,6	920	19,5	210	4,4
Grimma, Stadt	i	23 740	7 100	29,9	10 910	46,0	4 800	20,2	930	3,9
	m	11 630	3 260	28,0	5 430	46,7	2 490	21,4	450	3,9
	w	12 110	3 840	31,7	5 480	45,3	2 310	19,1	480	4,0
Markkleeberg, Stadt	i	20 410	4 510	22,1	7 180	35,2	7 950	39,0	770	3,8
	m	9 730	1 810	18,6	3 370	34,6	4 090	42,0	460	4,7
	w	10 690	2 700	25,3	3 810	35,6	3 860	36,1	320	3,0
Markranstädt, Stadt	i	12 910	3 290	25,5	6 090	47,2	3 090	23,9	440	3,4
	m	6 140	1 440	23,5	2 920	47,6	1 560	25,4	220	3,6
	w	6 780	1 850	27,3	3 170	46,8	1 530	22,6	230	3,4
Wurzen, Stadt	i	14 780	4 690	31,7	6 710	45,4	2 640	17,9	740	5,0
	m	7 040	2 150	30,5	3 190	45,3	1 330	18,9	370	5,3
	w	7 740	2 540	32,8	3 520	45,5	1 310	16,9	370	4,8
Gemeinden unter 10 000 Einwohner	i	131 350	37 710	28,7	60 460	46,0	28 020	21,3	5 160	3,9
	m	63 910	17 360	27,2	29 960	46,9	13 950	21,8	2 640	4,1
	w	67 400	20 350	30,2	30 490	45,2	14 070	20,9	2 490	3,7
Zusammen	i	229 930	66 170	28,8	103 440	45,0	51 170	22,3	9 150	4,0
	m	111 300	30 220	27,2	50 710	45,6	25 690	23,1	4 680	4,2
	w	118 620	35 950	30,3	52 730	44,5	25 480	21,5	4 460	3,8
Landkreis Nordsachsen										
Delitzsch, Stadt	i	21 830	6 370	29,2	9 970	45,7	4 310	19,7	1 180	5,4
	m	10 790	3 120	28,9	4 880	45,2	2 170	20,1	620	5,7
	w	11 040	3 250	29,4	5 090	46,1	2 140	19,4	560	5,1
Eilenburg, Stadt	i	14 070	4 680	33,3	6 090	43,3	2 630	18,7	670	4,8
	m	6 610	2 050	31,0	2 900	43,9	1 300	19,7	360	5,4
	w	7 480	2 640	35,3	3 200	42,8	1 330	17,8	310	4,1
Oschatz, Stadt	i	13 240	3 940	29,8	5 990	45,2	2 590	19,6	720	5,4
	m	6 540	1 830	28,0	2 910	44,5	1 430	21,9	370	5,7
	w	6 710	2 110	31,4	3 090	46,1	1 160	17,3	350	5,2
Schkeuditz, Stadt	i	14 880	4 430	29,8	6 820	45,8	3 150	21,2	480	3,2
	m	7 270	1 980	27,2	3 460	47,6	1 590	21,9	240	3,3
	w	7 600	2 450	32,2	3 360	44,2	1 550	20,4	240	3,2
Taucha, Stadt	i	12 370	3 040	24,6	5 240	42,4	3 720	30,1	370	3,0
	m	6 060	1 350	22,3	2 520	41,6	2 010	33,2	180	3,0

Noch: 15. Bevölkerung nach Art des höchsten Schulabschlusses für Personen ab 15 Jahren
und Geschlecht

Kreisfreie Stadt Gemeinde Gemeindegrößenklasse Landkreis Land		Personen ab 15 Jahren	Haupt-/Volksschul- abschluss		Mittlere Reife oder gleichwertiger Abschluss		Hochschul-/ Fachhoch- schulabschluss		Ohne/ noch keinen Schulabschluss	
			absolut	%	absolut	%	absolut	%	absolut	%
noch: Landkreis Nordsachsen										
Torgau, Stadt	w	6 300	1 690	26,8	2 710	43,0	1 710	27,1	190	3,0
	i	16 500	4 560	27,6	7 580	45,9	3 400	20,6	960	5,8
	m	7 920	2 030	25,6	3 700	46,7	1 680	21,2	510	6,4
Gemeinden unter 10 000 Einwohner	w	8 570	2 530	29,5	3 870	45,2	1 720	20,1	450	5,3
	i	82 590	22 850	27,7	40 820	49,4	15 670	19,0	3 250	3,9
	m	41 170	11 290	27,4	20 520	49,8	7 710	18,7	1 650	4,0
Zusammen	w	41 430	11 560	27,9	20 300	49,0	7 970	19,2	1 600	3,9
	i	175 480	49 870	28,4	82 510	47,0	35 470	20,2	7 630	4,3
	m	86 360	23 650	27,4	40 890	47,3	17 890	20,7	3 930	4,6
Sachsen	w	89 130	26 230	29,4	41 620	46,7	17 580	19,7	3 700	4,2
	i	3 535 090	960 240	27,2	1 521 090	43,0	922 850	26,1	130 910	3,7
	m	1 711 170	417 280	24,4	749 440	43,8	478 380	28,0	66 070	3,9
	w	1 823 910	542 960	29,8	771 640	42,3	444 470	24,4	64 840	3,6

16. Bevölkerung nach Art des höchsten beruflichen Ausbildungsabschlusses für Personen ab 15 Jahren und Geschlecht

Kreisfreie Stadt Gemeinde Gemeindegrößenklasse Landkreis Land		Personen ab 15 Jahren	Ausbildung von mindestens 1 Jahr		Hochschulabschluss		Ohne/ noch keine berufliche Ausbildung	
			absolut	%	absolut	%	absolut	%
Kreisfreie Städte								
Chemnitz, Stadt	i	210 910	140 120	66,4	40 880	19,4	29 910	14,2
	m	101 420	64 630	63,7	23 120	22,8	13 670	13,5
	w	109 500	75 490	68,9	17 760	16,2	16 250	14,8
Dresden, Stadt	i	442 340	246 830	55,8	118 840	26,9	76 670	17,3
	m	216 210	113 500	52,5	66 480	30,7	36 230	16,8
	w	226 130	133 330	59,0	52 360	23,2	40 440	17,9
Leipzig, Stadt	i	433 130	249 870	57,7	103 510	23,9	79 750	18,4
	m	204 450	114 590	56,0	53 080	26,0	36 780	18,0
	w	228 680	135 280	59,2	50 430	22,1	42 970	18,8
Erzgebirgskreis								
Annaberg-Buchholz, Stadt	i	18 400	13 570	73,8	2 180	11,8	2 650	14,4
	m	8 470	6 340	74,9	1 220	14,4	910	10,7
	w	9 910	7 220	72,9	950	9,6	1 740	17,6
Aue, Stadt	i	15 290	11 350	74,2	2 000	13,1	1 940	12,7
	m	7 020	5 190	73,9	1 100	15,7	730	10,4
	w	8 270	6 160	74,5	900	10,9	1 210	14,6
Marienberg, Stadt	i	11 310	8 440	74,6	1 240	11,0	1 630	14,4
	m	5 440	4 040	74,3	730	13,4	670	12,3
	w	5 860	4 400	75,1	510	8,7	950	16,2
Oelsnitz/Erzgeb., Stadt	i	10 300	7 810	75,8	1 160	11,3	1 330	12,9
	m	4 900	3 710	75,7	630	12,9	560	11,4
	w	5 400	4 100	75,9	520	9,6	780	14,4
Olbernhau, Stadt	i	8 330	6 040	72,5	870	10,4	1 420	17,0
	m	4 110	3 110	75,7	470	11,4	530	12,9
	w	4 210	2 930	69,6	390	9,3	890	21,1
Schneeberg, Stadt	i	12 980	9 780	75,3	1 370	10,6	1 830	14,1
	m	6 030	4 640	76,9	770	12,8	620	10,3
	w	6 940	5 140	74,1	590	8,5	1 210	17,4
Schwarzenberg/ Erzgeb., Stadt	i	15 920	11 840	74,4	2 040	12,8	2 040	12,8
	m	7 690	5 690	74,0	1 230	16,0	770	10,0
	w	8 230	6 150	74,7	810	9,8	1 270	15,4
Stollberg/Erzgeb., Stadt	i	10 380	7 700	74,2	1 300	12,5	1 380	13,3
	m	5 060	3 720	73,5	720	14,2	620	12,3
	w	5 320	3 980	74,8	580	10,9	760	14,3
Zschopau, Stadt	i	8 990	6 540	72,7	1 130	12,6	1 320	14,7
	m	4 240	3 120	73,6	640	15,1	480	11,3
	w	4 750	3 420	72,0	490	10,3	840	17,7
Zwönitz, Stadt	i	9 780	7 720	78,9	1 060	10,8	1 000	10,2
	m	4 770	3 750	78,6	640	13,4	380	8,0
	w	4 990	3 960	79,4	420	8,4	610	12,2
Gemeinden unter 10 000 Einwohner	i	195 220	148 090	75,9	21 270	10,9	25 870	13,3
	m	95 570	72 220	75,6	12 500	13,1	10 850	11,4
	w	99 730	75 890	76,1	8 810	8,8	15 030	15,1
Zusammen	i	316 900	238 880	75,4	35 620	11,2	42 410	13,4
	m	153 300	115 530	75,4	20 650	13,5	17 120	11,2
	w	163 610	123 350	75,4	14 970	9,1	25 290	15,5
Landkreis Mittelsachsen								
Brand-Erbisdorf, Stadt	i	9 110	6 770	74,3	1 040	11,4	1 300	14,3
	m	4 350	3 280	75,4	520	12,0	550	10,0
	w	4 760	3 490	73,3	520	10,9	750	20,0

Noch 16. Bevölkerung nach Art des höchsten beruflichen Ausbildungsabschlusses für Personen
ab 15 Jahren und Geschlecht

Kreisfreie Stadt Gemeinde Gemeindegrößenklasse Landkreis Land		Personen ab 15 Jahren	Ausbildung von mindestens 1 Jahr		Hochschulabschluss		Ohne/ noch keine berufliche Ausbildung	
			absolut	%	absolut	%	absolut	%
noch: Landkreis Mittelsachsen								
Burgstädt, Stadt	i	9 890	7 250	73,3	1 250	12,6	1 390	14,1
	m	4 850	3 530	72,8	730	15,1	590	12,2
	w	5 040	3 720	73,8	530	10,5	790	15,7
Döbeln, Stadt	i	17 430	12 900	74,0	2 070	11,9	2 460	14,1
	m	8 090	6 000	74,2	1 160	14,3	930	11,5
	w	9 340	6 900	73,9	910	9,7	1 530	16,4
Frankenberg/Sa., Stadt	i	13 070	9 090	69,5	1 760	13,5	2 220	17,0
	m	6 500	4 530	69,7	970	14,9	1 000	15,4
	w	6 570	4 560	69,4	800	12,2	1 210	18,4
Freiberg, Stadt	i	34 710	22 550	65,0	5 950	17,1	6 210	17,9
	m	16 830	10 330	61,4	3 620	21,5	2 880	17,1
	w	17 870	12 220	68,4	2 320	13,0	3 330	18,6
Mittweida, Stadt	i	13 420	9 500	70,8	1 890	14,1	2 030	15,1
	m	6 540	4 440	67,9	1 180	18,0	920	14,1
	w	6 890	5 070	73,6	710	10,3	1 110	16,1
Gemeinden unter 10 000 Einwohner	i	182 800	138 160	75,6	21 330	11,7	23 310	12,8
	m	90 240	69 120	76,6	11 900	13,2	9 220	10,2
	w	92 570	69 030	74,6	9 420	10,2	14 120	15,3
Zusammen	i	280 430	206 220	73,5	35 290	12,6	38 920	13,9
	m	137 400	101 230	73,7	20 080	14,6	16 090	11,7
	w	143 040	104 990	73,4	15 210	10,6	22 840	16,0
Vogtlandkreis								
Auerbach/Vogtl., Stadt	i	17 070	12 710	74,5	2 210	12,9	2 150	12,6
	m	8 150	5 970	73,3	1 180	14,5	1 000	12,3
	w	8 910	6 730	75,5	1 030	11,6	1 150	12,9
Oelsnitz/Vogtl., Stadt	i	9 950	7 450	74,9	1 150	11,6	1 350	13,6
	m	4 640	3 580	77,2	580	12,5	480	10,3
	w	5 310	3 870	72,9	570	10,7	870	16,4
Plauen, Stadt	i	56 060	39 480	70,4	9 200	16,4	7 380	13,2
	m	26 980	18 420	68,3	5 180	19,2	3 380	12,5
	w	29 080	21 060	72,4	4 020	13,8	4 000	13,8
Reichenbach im Vogtland, Stadt	i	17 480	13 200	75,5	1 850	10,6	2 430	13,9
	m	8 150	6 120	75,1	1 030	12,6	1 000	12,3
	w	9 320	7 070	75,9	820	8,8	1 430	15,3
Gemeinden unter 10 000 Einwohner	i	110 440	83 810	75,9	13 260	12,0	13 370	12,1
	m	53 480	40 460	75,7	7 420	13,9	5 600	10,5
	w	56 980	43 370	76,1	5 840	10,2	7 770	13,6
Zusammen	i	211 000	156 650	74,2	27 670	13,1	26 680	12,6
	m	101 400	74 550	73,5	15 390	15,2	11 460	11,3
	w	109 600	82 100	74,9	12 280	11,2	15 220	13,9
Landkreis Zwickau								
Crimmitschau, Stadt	i	17 360	13 150	75,7	1 740	10,0	2 470	14,2
	m	8 460	6 360	75,2	1 030	12,2	1 070	12,6
	w	8 910	6 790	76,2	720	8,1	1 400	15,7
Glauchau, Stadt	i	21 110	15 400	73,0	2 560	12,1	3 150	14,9
	m	10 300	7 280	70,7	1 450	14,1	1 570	15,2
	w	10 810	8 120	75,1	1 110	10,3	1 580	14,6
Hohenstein-Ernstthal, Stadt	i	13 730	10 350	75,4	1 900	13,8	1 480	10,8
	m	6 670	4 870	73,0	1 110	16,6	690	10,3
	w	7 060	5 480	77,6	790	11,2	790	11,2

Noch 16. Bevölkerung nach Art des höchsten beruflichen Ausbildungsabschlusses für Personen
ab 15 Jahren und Geschlecht

Kreisfreie Stadt Gemeinde Gemeindegrößenklasse Landkreis Land		Personen ab 15 Jahren	Ausbildung von mindestens 1 Jahr		Hochschulabschluss		Ohne/ noch keine berufliche Ausbildung	
			absolut	%	absolut	%	absolut	%
noch: Landkreis Zwickau								
Lichtenstein/Sa., Stadt	i	10 900	8 100	74,3	1 310	12,0	1 490	13,7
	m	5 310	3 910	73,6	710	13,4	690	13,0
	w	5 590	4 190	75,0	600	10,7	800	14,3
Limbach-Oberfrohna, Stadt	i	21 320	15 450	72,5	2 950	13,8	2 920	13,7
	m	10 000	7 060	70,6	1 610	16,1	1 330	13,3
	w	11 320	8 390	74,1	1 340	11,8	1 590	14,0
Meerane, Stadt	i	13 890	10 420	75,0	1 300	9,4	2 170	15,6
	m	6 610	4 950	74,9	740	11,2	920	13,9
	w	7 260	5 460	75,2	560	7,7	1 240	17,1
Mülsen	i	10 660	8 160	76,5	1 350	12,7	1 150	10,8
	m	5 130	3 910	76,2	770	15,0	450	8,8
	w	5 530	4 250	76,9	580	10,5	700	12,7
Werdau, Stadt	i	19 210	14 350	74,7	2 110	11,0	2 750	14,3
	m	9 280	6 730	72,5	1 250	13,5	1 300	14,0
	w	9 930	7 620	76,7	860	8,7	1 450	14,6
Wilkau-Haßlau, Stadt	i	9 490	6 850	72,2	1 290	13,6	1 350	14,2
	m	4 290	3 170	73,9	690	16,1	430	10,0
	w	5 200	3 680	70,8	600	11,5	920	17,7
Zwickau, Stadt	i	82 530	58 890	71,4	11 210	13,6	12 430	15,1
	m	39 910	27 700	69,4	6 610	16,6	5 600	14,0
	w	42 630	31 190	73,2	4 600	10,8	6 840	16,0
Gemeinden unter 10 000 Einwohner	i	76 560	56 870	74,3	9 570	12,5	10 120	13,2
	m	37 640	27 240	72,4	5 470	14,5	4 930	13,1
	w	38 920	29 640	76,2	4 100	10,5	5 180	13,3
Zusammen	i	296 760	217 990	73,5	37 290	12,6	41 480	14,0
	m	143 600	103 180	71,9	21 440	14,9	18 980	13,2
	w	153 160	114 810	75,0	15 860	10,4	22 490	14,7
Landkreis Bautzen								
Bautzen, Stadt	i	34 690	24 030	69,3	5 460	15,7	5 200	15,0
	m	16 610	11 340	68,3	3 130	18,8	2 140	12,9
	w	18 070	12 690	70,2	2 320	12,8	3 060	16,9
Bischofswerda, Stadt	i	10 120	7 480	73,9	1 150	11,4	1 500	14,8
	m	4 940	3 620	73,3	660	13,4	670	13,6
	w	5 180	3 860	74,5	490	9,5	830	16,0
Hoyerswerda, Stadt	i	32 320	22 150	68,5	4 210	13,0	5 960	18,4
	m	15 130	10 250	67,7	2 390	15,8	2 490	16,5
	w	17 190	11 900	69,2	1 820	10,6	3 470	20,2
Kamenz, Stadt	i	13 440	9 420	70,1	1 860	13,8	2 160	16,1
	m	6 490	4 550	70,1	1 060	16,3	880	13,6
	w	6 950	4 870	70,1	800	11,5	1 280	18,4
Radeberg, Stadt	i	15 460	10 330	66,8	2 840	18,4	2 290	14,8
	m	7 620	4 870	63,9	1 780	23,4	970	12,7
	w	7 860	5 470	69,6	1 060	13,5	1 330	16,9
Gemeinden unter 10 000 Einwohner	i	167 590	122 680	73,2	21 380	12,8	23 520	14,0
	m	83 160	61 780	74,3	12 020	14,5	9 350	11,2
	w	84 420	60 890	72,1	9 370	11,1	14 160	16,8
Zusammen	i	273 620	196 090	71,7	36 900	13,5	40 630	14,8
	m	133 950	96 410	72,0	21 040	15,7	16 500	12,3
	w	139 670	99 680	71,4	15 860	11,4	24 130	17,3
Landkreis Görlitz								
Görlitz, Stadt	i	47 530	32 240	67,8	7 150	15,0	8 140	17,1
	m	22 500	15 010	66,7	4 040	18,0	3 450	15,3
	w	25 020	17 230	68,9	3 100	12,4	4 690	18,7

Noch 16. Bevölkerung nach Art des höchsten beruflichen Ausbildungsabschlusses für Personen
ab 15 Jahren und Geschlecht

Kreisfreie Stadt Gemeinde Gemeindegrößenklasse Landkreis Land		Personen ab 15 Jahren	Ausbildung von mindestens 1 Jahr		Hochschulabschluss		Ohne/ noch keine berufliche Ausbildung	
			absolut	%	absolut	%	absolut	%
noch: Landkreis Görlitz								
Löbau, Stadt	i	14 020	9 760	69,6	1 900	13,6	2 360	16,8
	m	6 760	4 580	67,8	1 190	17,6	990	14,6
	w	7 250	5 180	71,4	700	9,7	1 370	18,9
Niesky, Stadt	i	8 520	6 030	70,8	1 170	13,7	1 320	15,5
	m	4 110	2 950	71,8	640	15,6	520	12,7
	w	4 410	3 080	69,8	530	12,0	800	18,1
Weißwasser/O.L., Stadt	i	16 440	11 380	69,2	2 010	12,2	3 050	18,6
	m	7 690	5 370	69,8	1 120	14,6	1 200	15,6
	w	8 750	6 010	68,7	890	10,2	1 850	21,1
Zittau, Stadt	i	23 880	16 420	68,8	3 190	13,4	4 270	17,9
	m	11 430	7 730	67,6	1 840	16,1	1 860	16,3
	w	12 460	8 690	69,7	1 360	10,9	2 410	19,3
Gemeinden unter 10 000 Einwohner	i	126 300	92 680	73,4	14 940	11,8	18 680	14,8
	m	62 360	46 170	74,0	8 550	13,7	7 640	12,3
	w	63 950	46 510	72,7	6 400	10,0	11 040	17,3
Zusammen	i	236 690	168 510	71,2	30 360	12,8	37 820	16,0
	m	114 850	81 810	71,2	17 380	15,1	15 660	13,6
	w	121 840	86 700	71,2	12 980	10,7	22 160	18,2
Landkreis Meißen								
Coswig, Stadt	i	17 950	12 430	69,2	2 890	16,1	2 630	14,7
	m	8 460	5 760	68,1	1 650	19,5	1 050	12,4
	w	9 490	6 670	70,3	1 240	13,1	1 580	16,6
Großenhain, Stadt	i	16 360	12 060	73,7	2 040	12,5	2 260	13,8
	m	7 740	5 830	75,3	1 060	13,7	850	11,0
	w	8 620	6 240	72,4	970	11,3	1 410	16,4
Meißen, Stadt	i	24 080	15 730	65,3	3 470	14,4	4 880	20,3
	m	11 460	7 490	65,4	1 920	16,8	2 050	17,9
	w	12 620	8 240	65,3	1 550	12,3	2 830	22,4
Radebeul, Stadt	i	28 030	16 610	59,3	8 000	28,5	3 420	12,2
	m	13 290	7 320	55,1	4 380	33,0	1 590	12,0
	w	14 740	9 290	63,0	3 620	24,6	1 830	12,4
Riesa, Stadt	i	29 250	21 510	73,5	3 760	12,9	3 980	13,6
	m	14 000	10 100	72,1	2 250	16,1	1 650	11,8
	w	15 240	11 400	74,8	1 510	9,9	2 330	15,3
Weinböhla	i	8 650	6 080	70,3	1 510	17,5	1 060	12,3
	m	4 190	2 920	69,7	830	19,8	440	10,5
	w	4 470	3 160	70,7	690	15,4	620	13,9
Gemeinden unter 10 000 Einwohner	i	90 080	63 290	70,3	12 800	14,2	13 990	15,5
	m	44 510	31 930	71,7	6 790	15,3	5 790	13,0
	w	45 560	31 350	68,8	6 010	13,2	8 200	18,0
Zusammen	i	214 400	147 710	68,9	34 470	16,1	32 220	15,0
	m	103 650	71 350	68,8	18 880	18,2	13 420	12,9
	w	110 740	76 350	68,9	15 590	14,1	18 800	17,0
Landkreis Sächsische Schweiz-Osterzgebirge								
Bannewitz	i	8 730	5 470	62,7	2 130	24,4	1 130	12,9
	m	4 300	2 660	61,9	1 070	24,9	570	13,3
	w	4 440	2 810	63,3	1 060	23,9	570	12,8
Dippoldiswalde, Stadt	i	8 850	6 140	69,4	1 350	15,3	1 360	15,4
	m	4 200	2 840	67,6	800	19,0	560	13,3
	w	4 640	3 290	70,9	550	11,9	800	17,2
Freital, Stadt	i	32 800	22 020	67,1	5 790	17,7	4 990	15,2
	m	15 730	10 570	67,2	3 060	19,5	2 100	13,4
	w	17 060	11 450	67,1	2 730	16,0	2 880	16,9

Noch 16. Bevölkerung nach Art des höchsten beruflichen Ausbildungsabschlusses für Personen ab 15 Jahren und Geschlecht

Kreisfreie Stadt Gemeinde Gemeindegrößenklasse Landkreis Land		Personen ab 15 Jahren	Ausbildung von mindestens 1 Jahr		Hochschulabschluss		Ohne/ noch keine berufliche Ausbildung	
			absolut	%	absolut	%	absolut	%
noch: Landkreis Sächsische Schweiz-Osterzgebirge								
Heidenau, Stadt	i	13 920	9 830	70,6	1 660	11,9	2 430	17,5
	m	6 710	4 720	70,3	940	14,0	1 050	15,6
	w	7 210	5 110	70,9	720	10,0	1 380	19,1
Neustadt i.Sa., Stadt	i	11 350	8 000	70,5	1 730	15,2	1 620	14,3
	m	5 470	3 750	68,6	1 080	19,7	640	11,7
	w	5 880	4 250	72,3	650	11,1	980	16,7
Pirna, Stadt	i	32 280	23 040	71,4	4 920	15,2	4 320	13,4
	m	15 410	10 510	68,2	2 890	18,8	2 010	13,0
	w	16 850	12 530	74,4	2 020	12,0	2 300	13,6
Wilsdruff, Stadt	i	11 480	7 980	69,5	1 830	15,9	1 670	14,5
	m	5 700	3 950	69,3	1 050	18,4	700	12,3
	w	5 790	4 030	69,6	780	13,5	980	16,9
Gemeinden unter 10 000 Einwohner	i	94 070	67 710	72,0	12 480	13,3	13 880	14,8
	m	45 760	33 660	73,6	6 910	15,1	5 190	11,3
	w	48 330	34 060	70,5	5 590	11,6	8 680	18,0
Zusammen	i	213 480	150 190	70,4	31 890	14,9	31 400	14,7
	m	103 280	72 660	70,4	17 800	17,2	12 820	12,4
	w	110 200	77 530	70,4	14 100	12,8	18 570	16,9
Landkreis Leipzig								
Borna, Stadt	i	17 480	12 910	73,9	1 860	10,6	2 710	15,5
	m	8 320	6 280	75,5	960	11,5	1 080	13,0
	w	9 170	6 640	72,4	900	9,8	1 630	17,8
Frohburg, Stadt	i	9 260	6 810	73,5	1 080	11,7	1 370	14,8
	m	4 530	3 410	75,3	560	12,4	560	12,4
	w	4 720	3 400	72,0	520	11,0	800	16,9
Grimma, Stadt	i	23 740	17 340	73,0	3 060	12,9	3 340	14,1
	m	11 640	8 610	74,0	1 790	15,4	1 240	10,7
	w	12 110	8 730	72,1	1 280	10,6	2 100	17,3
Markkleeberg, Stadt	i	20 400	11 760	57,6	5 870	28,8	2 770	13,6
	m	9 710	5 320	54,8	3 200	33,0	1 190	12,3
	w	10 690	6 440	60,2	2 670	25,0	1 580	14,8
Markranstädt, Stadt	i	12 910	9 030	69,9	2 210	17,1	1 670	12,9
	m	6 130	4 230	69,0	1 180	19,2	720	11,7
	w	6 790	4 800	70,7	1 030	15,2	960	14,1
Wurzen, Stadt	i	14 790	10 920	73,8	1 580	10,7	2 290	15,5
	m	7 040	5 180	73,6	860	12,2	1 000	14,2
	w	7 750	5 740	74,1	720	9,3	1 290	16,6
Gemeinden unter 10 000 Einwohner	i	131 350	93 720	71,4	18 420	14,0	19 210	14,6
	m	63 920	46 180	72,2	9 880	15,5	7 860	12,3
	w	67 390	47 520	70,5	8 520	12,6	11 350	16,8
Zusammen	i	229 930	162 490	70,7	34 080	14,8	33 360	14,5
	m	111 290	79 210	71,2	18 430	16,6	13 650	12,3
	w	118 620	83 270	70,2	15 640	13,2	19 710	16,6
Landkreis Nordsachsen								
Delitzsch, Stadt	i	21 840	15 310	70,1	2 630	12,0	3 900	17,9
	m	10 790	7 690	71,3	1 360	12,6	1 740	16,1
	w	11 040	7 610	68,9	1 270	11,5	2 160	19,6
Eilenburg, Stadt	i	14 070	9 770	69,4	1 690	12,0	2 610	18,6
	m	6 600	4 710	71,4	900	13,6	990	15,0
	w	7 470	5 060	67,7	790	10,6	1 620	21,7
Oschatz, Stadt	i	13 250	9 510	71,8	1 560	11,8	2 180	16,5
	m	6 530	4 550	69,7	940	14,4	1 040	15,9
	w	6 710	4 960	73,9	610	9,1	1 140	17,0

Noch 16. Bevölkerung nach Art des höchsten beruflichen Ausbildungsabschlusses für Personen
ab 15 Jahren und Geschlecht

Kreisfreie Stadt Gemeinde Gemeindegrößenklasse Landkreis Land		Personen ab 15 Jahren	Ausbildung von mindestens 1 Jahr		Hochschulabschluss		Ohne/ noch keine berufliche Ausbildung	
			absolut	%	absolut	%	absolut	%
noch: Landkreis Nordsachsen								
Schkeuditz, Stadt	i	14 870	10 350	69,6	2 050	13,8	2 470	16,6
	m	7 270	5 130	70,6	1 110	15,3	1 030	14,2
	w	7 610	5 230	68,7	930	12,2	1 450	19,1
Taucha, Stadt	i	12 370	7 640	61,8	2 630	21,3	2 100	17,0
	m	6 070	3 630	59,8	1 510	24,9	930	15,3
	w	6 300	4 010	63,7	1 120	17,8	1 170	18,6
Torgau, Stadt	i	16 490	11 340	68,8	2 200	13,3	2 950	17,9
	m	7 920	5 500	69,4	1 140	14,4	1 280	16,2
	w	8 570	5 840	68,1	1 060	12,4	1 670	19,5
Gemeinden unter 10 000 Einwohner	i	82 590	59 310	71,8	9 960	12,1	13 320	16,1
	m	41 180	29 810	72,4	5 370	13,0	6 000	14,6
	w	41 420	29 500	71,2	4 610	11,1	7 310	17,6
Zusammen	i	175 480	123 230	70,2	22 720	12,9	29 530	16,8
	m	86 360	61 020	70,7	12 330	14,3	13 010	15,1
	w	89 120	62 210	69,8	10 390	11,7	16 520	18,5
Sachsen	i	3535 090	2404 760	68,0	589 530	16,7	540 790	15,3
	m	1711 170	1149 670	67,2	326 100	19,1	235 400	13,8
	w	1823 920	1255 100	68,8	263 430	14,4	305 390	16,7

17. Bevölkerung nach Erwerbsstatus

Kreisfreie Stadt Gemeinde Gemeindegrößenklasse Landkreis Land	Insgesamt	Erwerbspersonen				Nichterwerbs- personen		
		zusammen	Erwerbstätige		Erwerbslose			
			absolut	%	absolut	%	absolut	%
Kreisfreie Stadt								
Chemnitz, Stadt	236 440	120 450	110 590	46,8	9 860	4,2	115 990	49,1
Dresden, Stadt	506 900	276 920	259 930	51,3	16 990	3,4	229 980	45,4
Leipzig, Stadt	494 070	264 770	240 960	48,8	23 810	4,8	229 300	46,4
Erzgebirgskreis								
Annaberg-Buchholz, Stadt	21 000	10 850	9 950	47,4	900	4,3	10 150	48,3
Aue, Stadt	16 770	7 860	7 110	42,4	750	4,5	8 910	53,1
Marienberg, Stadt	12 960	7 280	6 790	52,4	490	3,8	5 680	43,8
Oelsnitz/Erzgeb., Stadt	11 620	6 410	5 930	51,0	480	4,1	5 210	44,8
Olbernhau, Stadt	9 350	4 940	4 560	48,8	380	4,1	4 410	47,2
Schneeberg, Stadt	14 720	7 680	7 000	47,6	680	4,6	7 040	47,8
Schwarzenberg/Erzgeb., Stadt	18 000	9 580	8 880	49,3	700	3,9	8 420	46,8
Stollberg/Erzgeb., Stadt	12 710	7 050	6 680	52,6	370	2,9	5 660	44,5
Zschopau, Stadt	10 090	5 220	4 800	47,6	420	4,2	4 870	48,3
Zwönitz, Stadt	11 070	6 110	5 770	52,1	330	3,0	4 970	44,9
Gemeinden unter 10 000 Einwohner	221 210	121 700	114 510	51,8	7 200	3,3	99 500	45,0
Zusammen	359 500	194 680	181 980	50,6	12 700	3,5	164 820	45,8
Landkreis Mittelsachsen								
Brand-Erbisdorf, Stadt	10 240	5 650	5 360	52,3	290	2,8	4 590	44,8
Burgstädt, Stadt	11 140	5 520	5 160	46,3	360	3,2	5 620	50,4
Döbeln, Stadt	19 650	10 520	9 680	49,3	840	4,3	9 130	46,5
Frankenberg/Sa., Stadt	14 790	8 240	7 790	52,7	450	3,0	6 550	44,3
Freiberg, Stadt	39 240	20 600	18 910	48,2	1 690	4,3	18 640	47,5
Mittweida, Stadt	15 080	7 360	6 770	44,9	590	3,9	7 720	51,2
Gemeinden unter 10 000 Einwohner	208 070	114 210	108 410	52,1	5 800	2,8	93 860	45,1
Zusammen	318 210	172 100	162 080	50,9	10 020	3,1	146 110	45,9
Vogtlandkreis								
Auerbach/Vogtl., Stadt	19 160	9 870	9 110	47,5	760	4,0	9 290	48,5
Oelsnitz/Vogtl., Stadt	11 120	5 540	5 060	45,5	480	4,3	5 580	50,2
Plauen, Stadt	63 260	33 830	30 970	49,0	2 860	4,5	29 430	46,5
Reichenbach im Vogtland, Stadt	19 400	9 560	8 710	44,9	850	4,4	9 840	50,7
Gemeinden unter 10 000 Einwohner	124 020	66 940	63 100	50,9	3 830	3,1	57 080	46,0
Zusammen	236 960	125 740	116 950	49,4	8 780	3,7	111 220	46,9
Landkreis Zwickau								
Crimmitschau, Stadt	19 780	9 820	9 020	45,6	800	4,0	9 960	50,4
Glauchau, Stadt	23 370	11 830	10 900	46,6	930	4,0	11 540	49,4
Hohenstein-Ernstthal, Stadt	15 480	7 710	7 070	45,7	640	4,1	7 770	50,2
Lichtenstein/Sa., Stadt	12 240	6 030	5 670	46,3	360	2,9	6 210	50,7
Limbach-Oberfrohna, Stadt	24 440	12 320	11 550	47,3	770	3,2	12 120	49,6
Meerane, Stadt	15 450	7 770	7 110	46,0	660	4,3	7 680	49,7
Mülsen	11 910	6 480	6 200	52,1	280	2,4	5 430	45,6
Werdau, Stadt	21 250	10 920	9 870	46,4	1 040	4,9	10 340	48,7
Wilkau-Haßlau, Stadt	10 510	5 320	5 020	47,8	300	2,9	5 190	49,4
Zwickau, Stadt	92 070	49 320	46 230	50,2	3 100	3,4	42 740	46,4

Noch: 17. Bevölkerung nach Erwerbsstatus

Kreisfreie Stadt Gemeinde Gemeindegrößenklasse Landkreis Land	Insgesamt	Erwerbspersonen					Nichterwerbs- personen	
		zusammen	Erwerbstätige		Erwerbslose			
			absolut	%	absolut	%	absolut	%
noch: Landkreis Zwickau								
Gemeinden unter 10 000 Einwohner	85 590	46 550	44 590	52,1	1 960	2,3	39 040	45,6
Zusammen	332 090	174 070	163 230	49,2	10 840	3,3	158 020	47,6
Landkreis Bautzen								
Bautzen, Stadt	39 650	20 870	18 850	47,5	2 010	5,1	18 790	47,4
Bischofswerda, Stadt	11 410	6 470	5 790	50,7	680	6,0	4 940	43,3
Hoyerswerda, Stadt	35 630	17 720	15 430	43,3	2 280	6,4	17 920	50,3
Kamenz, Stadt	15 250	8 150	7 540	49,4	610	4,0	7 100	46,6
Radeberg, Stadt	8 700	5 050	4 790	55,1	260	3,0	3 650	42,0
Gemeinden unter 10 000 Einwohner	200 830	111 070	104 960	52,3	6 140	3,1	89 740	44,7
Zusammen	311 470	169 330	157 360	50,5	11 980	3,8	142 140	45,6
Landkreis Görlitz								
Görlitz, Stadt	53 700	26 050	23 140	43,1	2 900	5,4	27 660	51,5
Löbau, Stadt	15 700	7 910	7 200	45,9	700	4,5	7 800	49,7
Niesky, Stadt	9 680	4 950	4 590	47,4	360	3,7	4 730	48,9
Weißwasser/O.L., Stadt	17 870	9 130	7 940	44,4	1 190	6,7	8 740	48,9
Zittau, Stadt	26 460	12 750	11 510	43,5	1 230	4,6	13 720	51,9
Gemeinden unter 10 000 Einwohner	142 540	75 510	70 450	49,4	5 090	3,6	67 000	47,0
Zusammen	265 950	136 300	124 830	46,9	11 470	4,3	129 650	48,7
Landkreis Meißen								
Coswig, Stadt	20 460	10 380	9 630	47,1	740	3,6	10 090	49,3
Großenhain, Stadt	18 590	10 030	9 200	49,5	820	4,4	8 570	46,1
Meißen, Stadt	26 910	13 430	12 280	45,6	1 150	4,3	13 480	50,1
Radebeul, Stadt	32 940	17 300	16 560	50,3	740	2,2	15 640	47,5
Riesa, Stadt	32 080	15 780	14 040	43,8	1 730	5,4	16 310	50,8
Weinböhla	9 880	5 640	5 440	55,1	200	2,0	4 240	42,9
Gemeinden unter 10 000 Einwohner	104 010	57 660	54 400	52,3	3 290	3,2	46 320	44,5
Zusammen	244 870	130 220	121 550	49,6	8 670	3,5	114 650	46,8
Landkreis Sächsische Schweiz - Osterzgebirge								
Bannewitz	10 260	5 940	5 700	55,6	240	2,3	4 320	42,1
Dippoldiswalde, Stadt	10 010	5 720	5 400	53,9	330	3,3	4 280	42,8
Freital, Stadt	37 770	20 660	19 110	50,6	1 550	4,1	17 110	45,3
Heidenau, Stadt	15 860	7 870	6 880	43,4	990	6,2	7 990	50,4
Neustadt i.Sa., Stadt	12 940	6 830	6 350	49,1	480	3,7	6 110	47,2
Pirna, Stadt	36 570	18 550	17 030	46,6	1 520	4,2	18 020	49,3
Wilsdruff, Stadt	13 220	7 890	7 680	58,1	210	1,6	5 540	41,9
Gemeinden unter 10 000 Einwohner	107 310	58 210	55 510	51,7	2 680	2,5	48 900	45,6
Zusammen	243 940	131 670	123 660	50,7	8 000	3,3	112 270	46,0
Landkreis Leipzig								
Borna, Stadt	19 380	9 640	8 550	44,1	1 080	5,6	9 750	50,3
Froburg, Stadt	10 390	5 610	5 240	50,4	370	3,6	4 780	46,0
Grimma, Stadt	26 650	14 420	13 330	50,0	1 090	4,1	12 230	45,9

Noch: 17. Bevölkerung nach Erwerbsstatus

Kreisfreie Stadt Gemeinde Gemeindegroßenklasse Landkreis Land	Insgesamt	Erwerbspersonen					Nichterwerbs- personen	
		zusammen	Erwerbstätige		Erwerbslose			
			absolut	%	absolut	%	absolut	%
noch: Landkreis Leipzig								
Markkleeberg, Stadt	23 490	12 320	11 570	49,3	750	3,2	11 170	47,6
Markranstädt, Stadt	14 660	8 320	7 870	53,7	450	3,1	6 340	43,2
Wurzen, Stadt	16 880	8 860	8 180	48,5	690	4,1	8 010	47,5
Gemeinden unter 10 000 Einwohner	147 660	83 360	78 570	53,2	4 790	3,2	64 300	43,5
Zusammen	259 110	142 530	133 310	51,4	9 220	3,6	116 580	45,0
Landkreis Nordsachsen								
Delitzsch, Stadt	24 720	13 880	12 480	50,5	1 400	5,7	10 840	43,9
Eilenburg, Stadt	15 740	8 230	7 230	45,9	1 000	6,4	7 510	47,7
Oschatz, Stadt	14 960	8 090	7 250	48,5	840	5,6	6 870	45,9
Schkeuditz, Stadt	16 670	9 140	8 530	51,2	610	3,7	7 530	45,2
Taucha, Stadt	14 110	7 520	6 980	49,5	530	3,8	6 600	46,8
Torgau, Stadt	18 760	9 900	8 550	45,6	1 350	7,2	8 860	47,2
Gemeinden unter 10 000 Einwohner	94 140	55 110	51 190	54,4	3 930	4,2	39 020	41,4
Zusammen	199 100	111 870	102 210	51,3	9 660	4,9	87 230	43,8
Sachsen	4 008 600	2 150 640	1 998 650	49,9	151 990	3,8	1 857 960	46,3

18. Bevölkerung nach Erwerbsstatus und Geschlecht

Kreisfreie Stadt Gemeinde Gemeindegrößenklasse Landkreis Land		Bevölkerung	Erwerbspersonen			Nichterwerbs- personen	Erwerbs- quote	Erwerbs- tätigen- quote
			zusammen	Erwerbstätige	Erwerbslose			
Kreisfreie Städte								
Chemnitz, Stadt	i	236 440	120 450	110 590	9 860	115 990	50,9	46,8
	m	114 960	63 370	58 040	5 330	51 590	55,1	50,5
	w	121 480	57 080	52 550	4 530	64 400	47,0	43,3
Dresden, Stadt	i	506 900	276 920	259 930	16 990	229 980	54,6	51,3
	m	250 160	146 680	137 100	9 580	103 480	58,6	54,8
	w	256 740	130 240	122 830	7 410	126 500	50,7	47,8
Leipzig, Stadt	i	494 070	264 770	240 960	23 810	229 300	53,6	48,8
	m	237 120	136 450	124 250	12 200	100 670	57,5	52,4
	w	256 950	128 320	116 720	11 600	128 630	49,9	45,4
Erzgebirgskreis								
Annaberg-Buchholz, Stadt	i	21 000	10 850	9 950	900	10 150	51,7	47,4
	m	9 710	5 620	5 080	540	4 090	57,9	52,3
	w	11 290	5 240	4 870	360	6 060	46,4	43,1
Aue, Stadt	i	16 770	7 860	7 110	750	8 910	46,9	42,4
	m	7 720	4 170	3 810	370	3 540	54,0	49,4
	w	9 050	3 690	3 300	380	5 370	40,8	36,5
Marienberg, Stadt	i	12 960	7 280	6 790	490	5 680	56,2	52,4
	m	6 330	3 780	3 570	210	2 550	59,7	56,4
	w	6 630	3 490	3 220	280	3 130	52,6	48,6
Oelsnitz/Erzgeb., Stadt	i	11 620	6 410	5 930	480	5 210	55,2	51,0
	m	5 580	3 360	3 130	230	2 220	60,2	56,1
	w	6 050	3 050	2 810	250	2 990	50,4	46,4
Olbernhau, Stadt	i	9 350	4 940	4 560	380	4 410	52,8	48,8
	m	4 630	2 630	2 440	180	2 010	56,8	52,7
	w	4 720	2 320	2 120	200	2 400	49,2	44,9
Schneeberg, Stadt	i	14 720	7 680	7 000	680	7 040	52,2	47,6
	m	6 960	4 110	3 760	350	2 850	59,1	54,0
	w	7 770	3 570	3 240	330	4 200	45,9	41,7
Schwarzenberg/ Erzgeb., Stadt	i	18 000	9 580	8 880	700	8 420	53,2	49,3
	m	8 710	5 220	4 910	310	3 490	59,9	56,4
	w	9 290	4 360	3 970	390	4 930	46,9	42,7
Stollberg/Erzgeb., Stadt	i	12 710	7 050	6 680	370	5 660	55,5	52,6
	m	6 280	3 830	3 590	230	2 460	61,0	57,2
	w	6 420	3 220	3 080	140	3 200	50,2	48,0
Zschopau, Stadt	i	10 090	5 220	4 800	420	4 870	51,7	47,6
	m	4 750	2 690	2 500	200	2 050	56,6	52,6
	w	5 340	2 520	2 300	220	2 820	47,2	43,1
Zwönitz, Stadt	i	11 070	6 110	5 770	330	4 970	55,2	52,1
	m	5 450	3 330	3 120	210	2 120	61,1	57,2
	w	5 630	2 780	2 650	130	2 850	49,4	47,1
Gemeinden unter 10 000 Einwohner	i	221 210	121 700	114 510	7 200	99 500	55,0	51,8
	m	108 430	65 220	61 910	3 310	43 210	60,1	57,1
	w	112 760	56 480	52 600	3 880	56 280	50,1	46,6
Zusammen	i	359 500	194 680	181 980	12 700	164 820	54,2	50,6
	m	174 550	103 960	97 820	6 140	70 590	59,6	56,0
	w	184 950	90 720	84 160	6 560	94 230	49,1	45,5
Landkreis Mittelsachsen								
Brand-Erbisdorf, Stadt	i	10 240	5 650	5 360	290	4 590	55,2	52,3
	m	4 930	2 930	2 790	140	2 000	59,4	56,6
	w	5 310	2 720	2 570	150	2 590	51,2	48,4

Noch: 18. Bevölkerung anach Erwerbsstatus und Geschlecht

Kreisfreie Stadt Gemeinde Gemeindegrößenklasse Landkreis Land		Bevölkerung	Erwerbspersonen			Nichterwerbs- personen	Erwerbs- quote	Erwerbs- tätigen- quote
			zusammen	Erwerbstätige	Erwerbslose			
noch: Landkreis Mittelsachsen								
Burgstädt, Stadt	i	11 140	5 520	5 160	360	5 620	49,6	46,3
	m	5 430	3 040	2 830	210	2 390	56,0	52,1
	w	5 720	2 480	2 330	150	3 240	43,4	40,7
Döbeln, Stadt	i	19 650	10 520	9 680	840	9 130	53,5	49,3
	m	9 170	5 400	5 030	370	3 770	58,9	54,9
	w	10 480	5 120	4 650	470	5 360	48,9	44,4
Frankenberg/Sa., Stadt	i	14 790	8 240	7 790	450	6 550	55,7	52,7
	m	7 430	4 410	4 120	290	3 020	59,4	55,5
	w	7 370	3 830	3 660	170	3 540	52,0	49,7
Freiberg, Stadt	i	39 240	20 600	18 910	1 690	18 640	52,5	48,2
	m	19 070	10 810	9 930	880	8 260	56,7	52,1
	w	20 160	9 790	8 980	810	10 370	48,6	44,5
Mittweida, Stadt	i	15 080	7 360	6 770	590	7 720	48,8	44,9
	m	7 350	3 880	3 560	320	3 470	52,8	48,4
	w	7 730	3 480	3 210	270	4 250	45,0	41,5
Gemeinden unter 10 000 Einwohner	i	218 310	119 860	113 770	6 090	98 450	54,9	52,1
	m	107 680	64 270	61 040	3 230	43 410	59,7	56,7
	w	110 610	55 580	52 740	2 840	55 030	50,2	47,7
Zusammen	i	318 210	172 100	162 080	10 020	146 110	54,1	50,9
	m	156 130	91 810	86 510	5 300	64 320	58,8	55,4
	w	162 070	80 280	75 570	4 710	81 790	49,5	46,6
Vogtlandkreis								
Auerbach/Vogtl., Stadt	i	19 160	9 870	9 110	760	9 290	51,5	47,5
	m	9 210	5 110	4 780	330	4 100	55,5	51,9
	w	9 950	4 760	4 330	430	5 190	47,8	43,5
Oelsnitz/Vogtl., Stadt	i	11 120	5 540	5 060	480	5 580	49,8	45,5
	m	5 220	2 940	2 680	250	2 290	56,3	51,3
	w	5 900	2 610	2 380	230	3 290	44,2	40,3
Plauen, Stadt	i	63 260	33 830	30 970	2 860	29 430	53,5	49,0
	m	30 840	17 670	16 270	1 390	13 180	57,3	52,8
	w	32 410	16 160	14 700	1 460	16 250	49,9	45,4
Reichenbach im Vogtland, Stadt	i	19 400	9 560	8 710	850	9 840	49,3	44,9
	m	9 070	4 960	4 590	370	4 110	54,7	50,6
	w	10 340	4 600	4 120	480	5 740	44,5	39,8
Gemeinden unter 10 000 Einwohner	i	124 020	66 940	63 100	3 830	57 080	54,0	50,9
	m	60 530	35 520	33 570	1 970	24 990	58,7	55,5
	w	63 490	31 410	29 530	1 870	32 080	49,5	46,5
Zusammen	i	236 960	125 740	116 950	8 780	111 220	53,1	49,4
	m	114 870	66 200	61 890	4 310	48 670	57,6	53,9
	w	122 090	59 540	55 060	4 470	62 550	48,8	45,1
Landkreis Zwickau								
Crimmitschau, Stadt	i	19 780	9 820	9 020	800	9 960	49,6	45,6
	m	9 650	5 260	4 900	360	4 390	54,5	50,8
	w	10 130	4 560	4 120	440	5 570	45,0	40,7
Glauchau, Stadt	i	23 370	11 830	10 900	930	11 540	50,6	46,6
	m	11 490	6 460	5 960	500	5 030	56,2	51,9
	w	11 880	5 370	4 940	440	6 500	45,2	41,6
Hohenstein-Ernstthal, Stadt	i	15 480	7 710	7 070	640	7 770	49,8	45,7
	m	7 540	4 120	3 820	290	3 430	54,6	50,7
	w	7 930	3 590	3 240	350	4 340	45,3	40,9
Lichtenstein/Sa., Stadt	i	12 240	6 030	5 670	360	6 210	49,3	46,3
	m	5 970	3 300	3 090	200	2 680	55,3	51,8
	w	6 280	2 730	2 580	160	3 540	43,5	41,1

Noch: 18. Bevölkerung anach Erwerbsstatus und Geschlecht

Kreisfreie Stadt Gemeinde Gemeindegrößenklasse Landkreis Land		Bevölkerung	Erwerbspersonen			Nichterwerbs- personen	Erwerbs- quote	Erwerbs- tätigen- quote
			zusammen	Erwerbstätige	Erwerbslose			
noch: Landkreis Zwickau								
Limbach-Oberfrohna, Stadt	i	24 440	12 320	11 550	770	12 120	50,4	47,3
	m	11 720	6 420	6 090	330	5 300	54,8	52,0
	w	12 720	5 900	5 460	440	6 820	46,4	42,9
Meerane, Stadt	i	15 450	7 770	7 110	660	7 680	50,3	46,0
	m	7 400	4 140	3 770	370	3 260	55,9	50,9
	w	8 050	3 630	3 340	290	4 420	45,1	41,5
Mülsen	i	11 910	6 480	6 200	280	5 430	54,4	52,1
	m	5 750	3 460	3 350	110	2 290	60,2	58,3
	w	6 160	3 020	2 850	170	3 140	49,0	46,3
Werdau, Stadt	i	21 250	10 920	9 870	1 040	10 340	51,4	46,4
	m	10 370	5 730	5 130	600	4 640	55,3	49,5
	w	10 870	5 190	4 740	440	5 690	47,7	43,6
Wilkau-Haßlau, Stadt	i	10 510	5 320	5 020	300	5 190	50,6	47,8
	m	4 820	2 710	2 560	150	2 110	56,2	53,1
	w	5 690	2 610	2 460	150	3 080	45,9	43,2
Zwickau, Stadt	i	92 070	49 320	46 230	3 100	42 740	53,6	50,2
	m	44 930	26 170	24 740	1 430	18 760	58,2	55,1
	w	47 140	23 160	21 490	1 670	23 980	49,1	45,6
Gemeinden unter 10 000 Einwohner	i	156 460	81 940	77 250	4 690	74 520	52,4	49,4
	m	77 070	43 890	41 500	2 390	33 180	56,9	53,8
	w	79 400	38 040	35 750	2 300	41 350	47,9	45,0
Zusammen	i	332 090	174 070	163 230	10 840	158 020	52,4	49,2
	m	162 060	92 520	87 140	5 380	69 540	57,1	53,8
	w	170 030	81 550	76 090	5 460	88 480	48,0	44,8
Landkreis Bautzen								
Bautzen, Stadt	i	39 650	20 870	18 850	2 010	18 790	52,6	47,5
	m	19 160	10 880	9 840	1 040	8 280	56,8	51,4
	w	20 490	9 990	9 010	980	10 500	48,8	44,0
Bischofswerda, Stadt	i	11 410	6 470	5 790	680	4 940	56,7	50,7
	m	5 580	3 390	3 030	370	2 180	60,8	54,3
	w	5 840	3 080	2 770	320	2 750	52,7	47,4
Hoyerswerda, Stadt	i	35 630	17 720	15 430	2 280	17 920	49,7	43,3
	m	16 890	9 300	8 120	1 180	7 590	55,1	48,1
	w	18 740	8 410	7 310	1 100	10 330	44,9	39,0
Kamenz, Stadt	i	15 250	8 150	7 540	610	7 100	53,4	49,4
	m	7 480	4 330	4 020	310	3 150	57,9	53,7
	w	7 760	3 810	3 510	300	3 950	49,1	45,2
Radeberg, Stadt	i	17 580	9 520	9 040	480	8 060	54,2	51,4
	m	8 700	5 050	4 790	260	3 650	58,0	55,1
	w	8 880	4 470	4 250	220	4 410	50,3	47,9
Gemeinden unter 10 000 Einwohner	i	191 960	106 610	100 710	5 920	85 330	55,5	52,5
	m	95 330	57 030	54 040	2 970	38 310	59,8	56,7
	w	96 630	49 600	46 660	2 920	47 040	51,3	48,3
Zusammen	i	311 480	169 340	157 360	11 980	142 140	54,4	50,5
	m	153 140	89 980	83 840	6 130	63 160	58,8	54,7
	w	158 340	79 360	73 510	5 840	78 980	50,1	46,4
Landkreis Görlitz								
Görlitz, Stadt	i	53 700	26 050	23 140	2 900	27 660	48,5	43,1
	m	25 610	13 470	11 770	1 700	12 140	52,6	46,0
	w	28 090	12 570	11 370	1 210	15 510	44,7	40,5
Löbau, Stadt	i	15 700	7 910	7 200	700	7 800	50,4	45,9
	m	7 570	4 210	3 880	330	3 360	55,6	51,3
	w	8 140	3 700	3 330	370	4 440	45,5	40,9

Noch: 18. Bevölkerung anach Erwerbsstatus und Geschlecht

Kreisfreie Stadt Gemeinde Gemeindegroßenklasse Landkreis Land		Bevölkerung	Erwerbspersonen			Nichterwerbs- personen	Erwerbs- quote	Erwerbs- tätigen- quote
			zusammen	Erwerbstätige	Erwerbslose			
noch: Landkreis Görlitz								
Niesky, Stadt	i	9 680	4 950	4 590	360	4 730	51,1	47,4
	m	4 730	2 620	2 470	150	2 110	55,4	52,2
	w	4 950	2 340	2 120	210	2 620	47,3	42,8
Weißwasser/O.L., Stadt	i	17 870	9 130	7 940	1 190	8 740	51,1	44,4
	m	8 530	4 610	4 070	550	3 910	54,0	47,7
	w	9 360	4 520	3 870	650	4 840	48,3	41,3
Zittau, Stadt	i	26 460	12 750	11 510	1 230	13 720	48,2	43,5
	m	12 750	6 880	6 180	700	5 870	54,0	48,5
	w	13 720	5 860	5 330	540	7 850	42,7	38,8
Gemeinden unter 10 000 Einwohner	i	142 540	75 510	70 450	5 090	67 000	53,0	49,4
	m	70 710	40 820	38 160	2 650	29 900	57,7	54,0
	w	71 790	34 700	32 290	2 410	37 100	48,3	45,0
Zusammen	i	265 950	136 300	124 830	11 470	129 650	51,3	46,9
	m	129 900	72 610	66 530	6 080	57 290	55,9	51,2
	w	136 050	63 690	58 310	5 390	72 360	46,8	42,9
Landkreis Meißen								
Coswig, Stadt	i	20 460	10 380	9 630	740	10 090	50,7	47,1
	m	9 720	5 300	4 930	360	4 430	54,5	50,7
	w	10 740	5 080	4 700	380	5 660	47,3	43,8
Großenhain, Stadt	i	18 590	10 030	9 200	820	8 570	54,0	49,5
	m	8 950	5 150	4 710	440	3 800	57,5	52,6
	w	9 650	4 880	4 490	390	4 770	50,6	46,5
Meißen, Stadt	i	26 910	13 430	12 280	1 150	13 480	49,9	45,6
	m	13 060	7 090	6 410	680	5 970	54,3	49,1
	w	13 850	6 340	5 870	470	7 510	45,8	42,4
Radebeul, Stadt	i	32 940	17 300	16 560	740	15 640	52,5	50,3
	m	15 760	9 030	8 600	430	6 730	57,3	54,6
	w	17 180	8 270	7 950	320	8 910	48,1	46,3
Riesa, Stadt	i	32 080	15 780	14 040	1 730	16 310	49,2	43,8
	m	15 470	8 390	7 410	970	7 090	54,2	47,9
	w	16 610	7 390	6 630	760	9 220	44,5	39,9
Weinböhla	i	9 880	5 640	5 440	200	4 240	57,1	55,1
	m	4 820	2 920	2 820	100	1 900	60,6	58,5
	w	5 060	2 720	2 620	100	2 340	53,8	51,8
Gemeinden unter 10 000 Einwohner	i	104 010	57 660	54 400	3 290	46 320	55,4	52,3
	m	51 770	31 410	29 680	1 750	20 340	60,7	57,3
	w	52 210	26 240	24 730	1 520	25 970	50,3	47,4
Zusammen	i	244 870	130 220	121 550	8 670	114 650	53,2	49,6
	m	119 550	69 290	64 560	4 730	50 260	58,0	54,0
	w	125 300	60 920	56 990	3 940	64 380	48,6	45,5
Landkreis Sächsische Schweiz-Osterzgebirge								
Bannewitz	i	10 260	5 940	5 700	240	4 320	57,9	55,6
	m	5 000	3 070	2 940	130	1 930	61,4	58,8
	w	5 260	2 870	2 760	110	2 390	54,6	52,5
Dippoldiswalde, Stadt	i	10 010	5 720	5 400	330	4 280	57,1	53,9
	m	4 820	2 880	2 690	190	1 940	59,8	55,8
	w	5 170	2 840	2 700	140	2 330	54,9	52,2
Freital, Stadt	i	37 770	20 660	19 110	1 550	17 110	54,7	50,6
	m	18 090	10 660	9 870	800	7 420	58,9	54,6
	w	19 690	10 000	9 240	760	9 690	50,8	46,9
Heidenau, Stadt	i	15 860	7 870	6 880	990	7 990	49,6	43,4
	m	7 660	4 180	3 640	540	3 480	54,6	47,5
	w	8 200	3 690	3 250	440	4 510	45,0	39,6

Noch: 18. Bevölkerung anach Erwerbsstatus und Geschlecht

Kreisfreie Stadt Gemeinde Gemeindegroßenklasse Landkreis Land		Bevölkerung	Erwerbspersonen			Nichterwerbs- personen	Erwerbs- quote	Erwerbs- tätigen- quote
			zusammen	Erwerbstätige	Erwerbslose			
noch: Landkreis Sächsische Schweiz-Osterzgebirge								
Neustadt i.Sa., Stadt	i	12 940	6 830	6 350	480	6 110	52,8	49,1
	m	6 330	3 520	3 260	260	2 810	55,6	51,5
	w	6 620	3 310	3 090	230	3 300	50,0	46,7
Pirna, Stadt	i	36 570	18 550	17 030	1 520	18 020	50,7	46,6
	m	17 700	9 650	8 800	850	8 050	54,5	49,7
	w	18 870	8 900	8 230	670	9 970	47,2	43,6
Wilsdruff, Stadt	i	13 220	7 890	7 680	210	5 540	59,7	58,1
	m	6 510	4 230	4 130	100	2 380	65,0	63,4
	w	6 710	3 660	3 550	110	3 160	54,5	52,9
Gemeinden unter 10 000 Einwohner	i	181 210	98 400	92 600	6 000	82 600	54,3	51,1
	m	87 570	51 600	48 200	3 490	35 870	58,9	55,0
	w	93 630	46 800	44 400	2 500	46 730	50,0	47,4
Zusammen	i	243 940	131 670	123 660	8 000	112 270	54,0	50,7
	m	118 110	69 000	64 390	4 600	49 110	58,4	54,5
	w	125 830	62 670	59 270	3 400	63 160	49,8	47,1
Landkreis Leipzig								
Borna, Stadt	i	19 380	9 640	8 550	1 080	9 750	49,7	44,1
	m	9 290	5 000	4 430	570	4 290	53,8	47,7
	w	10 100	4 640	4 120	520	5 460	45,9	40,8
Frohburg, Stadt	i	10 390	5 610	5 240	370	4 780	54,0	50,4
	m	5 140	3 010	2 800	210	2 130	58,6	54,5
	w	5 250	2 600	2 430	170	2 650	49,5	46,3
Grimma, Stadt	i	26 650	14 420	13 330	1 090	12 230	54,1	50,0
	m	13 080	7 700	7 150	550	5 380	58,9	54,7
	w	13 580	6 720	6 180	540	6 860	49,5	45,5
Markkleeberg, Stadt	i	23 490	12 320	11 570	750	11 170	52,4	49,3
	m	11 310	6 350	5 950	400	4 960	56,1	52,6
	w	12 180	5 980	5 620	350	6 210	49,1	46,1
Markranstädt, Stadt	i	14 660	8 320	7 870	450	6 340	56,8	53,7
	m	7 020	4 280	4 030	250	2 740	61,0	57,4
	w	7 640	4 040	3 840	200	3 600	52,9	50,3
Wurzen, Stadt	i	16 880	8 860	8 180	690	8 010	52,5	48,5
	m	8 000	4 660	4 310	350	3 340	58,3	53,9
	w	8 880	4 200	3 870	330	4 680	47,3	43,6
Gemeinden unter 10 000 Einwohner	i	147 660	83 360	78 570	4 790	64 300	56,5	53,2
	m	72 230	43 570	40 810	2 760	28 660	60,3	56,5
	w	75 420	39 790	37 780	2 020	35 620	52,8	50,1
Zusammen	i	259 110	142 530	133 310	9 220	116 580	55,0	51,4
	m	126 070	74 570	69 480	5 090	51 500	59,1	55,1
	w	133 050	67 970	63 840	4 130	65 080	51,1	48,0
Landkreis Nordsachsen								
Delitzsch, Stadt	i	24 720	13 880	12 480	1 400	10 840	56,1	50,5
	m	12 310	7 400	6 570	830	4 910	60,1	53,4
	w	12 410	6 480	5 910	570	5 930	52,2	47,6
Eilenburg, Stadt	i	15 740	8 230	7 230	1 000	7 510	52,3	45,9
	m	7 560	4 290	3 770	520	3 270	56,7	49,9
	w	8 180	3 940	3 460	480	4 240	48,2	42,3
Oschatz, Stadt	i	14 960	8 090	7 250	840	6 870	54,1	48,5
	m	7 530	4 280	3 850	430	3 250	56,8	51,1
	w	7 440	3 810	3 400	410	3 630	51,2	45,7
Schkeuditz, Stadt	i	16 670	9 140	8 530	610	7 530	54,8	51,2
	m	8 170	5 000	4 650	350	3 170	61,2	56,9
	w	8 490	4 140	3 870	260	4 360	48,8	45,6

Noch: 18. Bevölkerung anach Erwerbsstatus und Geschlecht

Kreisfreie Stadt Gemeinde Gemeindegroßenklasse Landkreis Land		Bevölkerung	Erwerbspersonen			Nichterwerbs- personen	Erwerbs- quote	Erwerbs- tätigen- quote
			zusammen	Erwerbstätige	Erwerbslose			
noch: Landkreis Nordsachsen								
Taucha, Stadt	i	14 110	7 520	6 980	530	6 600	53,3	49,5
	m	7 040	3 920	3 620	310	3 110	55,7	51,4
	w	7 080	3 590	3 360	230	3 490	50,7	47,5
Torgau, Stadt	i	18 760	9 900	8 550	1 350	8 860	52,8	45,6
	m	9 070	5 190	4 550	640	3 880	57,2	50,2
	w	9 690	4 710	4 000	710	4 980	48,6	41,3
Gemeinden unter 10 000 Einwohner	i	94 140	55 110	51 190	3 930	39 020	58,5	54,4
	m	46 940	29 490	27 420	2 060	17 460	62,8	58,4
	w	47 190	25 630	23 780	1 860	21 550	54,3	50,4
Zusammen	i	199 100	111 870	102 210	9 660	87 230	56,2	51,3
	m	98 620	59 570	54 430	5 140	39 050	60,4	55,2
	w	100 480	52 300	47 780	4 520	48 180	52,1	47,6
Sachsen	i	4056 799	2150 640	1998 650	151 990	1857 950	53,0	49,3
	m	1978 040	1136 000	1055 970	80 030	819 240	57,4	53,4
	w	2078 760	1014 640	942 680	71 960	1038 720	48,8	45,3

19. Erwerbstätige nach Wirtschaftssektoren

Kreisfreie Stadt Gemeinde Gemeindegrößenklasse Landkreis Land	Insgesamt	Landwirtschaftlicher Sektor		Industrieller Sektor		Dienstleistungssektor	
		absolut	%	absolut	%	absolut	%
Kreisfreie Städte							
Chemnitz, Stadt	110 600	/	/	30 430	27,5	79 110	71,5
Dresden, Stadt	259 930	1 700	0,7	54 540	21,0	203 690	78,4
Leipzig, Stadt	240 960	/	/	47 250	19,6	192 400	79,8
Erzgebirgskreis							
Annaberg-Buchholz, Stadt	9 950	180	1,8	3 260	32,8	6 510	65,4
Aue, Stadt	7 110	/	/	2 580	36,3	4 480	63,0
Marienberg, Stadt	6 780	180	2,7	2 520	37,2	4 080	60,2
Oelsnitz/Erzgeb., Stadt	5 940	/	/	2 420	40,7	3 390	57,1
Olbernhau, Stadt	4 580	/	/	1 780	38,9	2 730	59,6
Schneeberg, Stadt	7 000	/	/	2 420	34,6	4 500	64,3
Schwarzenberg/Erzgeb., Stadt	8 880	/	/	3 650	41,1	5 130	57,8
Stollberg/Erzgeb., Stadt	6 050	140	2,3	2 300	38,0	3 610	59,7
Zschopau, Stadt	4 790	/	/	1 500	31,3	3 240	67,6
Zwönitz, Stadt	5 770	190	3,3	2 330	40,4	3 250	56,3
Gemeinden unter 10 000 Einwohner	121 570	/	/	45 780	37,7	66 180	54,4
Zusammen	181 980	4 340	2,5	70 540	38,8	107 100	58,9
Landkreis Mittelsachsen							
Brand-Erbisdorf, Stadt	5 360	120	2,2	2 300	42,9	2 940	54,9
Burgstädt, Stadt	5 160	/	/	1 870	36,2	3 200	62,0
Döbeln, Stadt	9 670	150	1,6	3 220	33,3	6 300	65,1
Frankenberg/Sa., Stadt	7 790	120	1,5	2 720	34,9	4 950	63,5
Freiberg, Stadt	18 910	/	/	6 620	35,0	12 030	63,6
Mittweida, Stadt	6 770	110	1,6	2 220	32,8	4 440	65,6
Gemeinden unter 10 000 Einwohner	113 580	/	/	40 180	35,4	63 900	56,3
Zusammen	162 090	5 200	3,4	59 130	36,5	97 760	60,3
Vogtlandkreis							
Auerbach/Vogtl., Stadt	9 110	/	/	3 070	33,7	6 010	66,0
Oelsnitz/Vogtl., Stadt	5 060	/	/	1 720	34,0	3 210	63,4
Plauen, Stadt	30 970	/	/	10 340	33,4	20 500	66,2
Reichenbach im Vogtland, Stadt	8 720	/	/	3 280	37,6	5 380	61,7
Gemeinden unter 10 000 Einwohner	66 670	/	/	24 550	36,8	36 710	55,1
Zusammen	116 950	2 180	2,1	42 960	36,7	71 810	61,4
Landkreis Zwickau							
Crimmitschau, Stadt	9 030	180	2,0	3 230	35,8	5 620	62,2
Glauchau, Stadt	10 880	/	/	4 090	37,6	6 610	60,8
Hohenstein-Ernstthal, Stadt	7 070	/	/	2 500	35,4	4 510	63,8
Lichtenstein/Sa., Stadt	5 670	/	/	2 140	37,7	3 440	60,7
Limbach-Oberfrohna, Stadt	11 550	/	/	4 140	35,8	7 280	63,0
Meerane, Stadt	7 110	/	/	2 620	36,8	4 430	62,3
Mülsen	6 190	170	2,7	2 590	41,8	3 430	55,4
Werdau, Stadt	9 870	/	/	3 320	33,6	6 460	65,5
Wilkau-Haßlau, Stadt	5 020	/	/	1 660	33,1	3 310	65,9
Zwickau, Stadt	46 220	/	/	15 490	33,5	30 190	65,3

Noch: 19. Erwerbstätige nach Wirtschaftssektoren

Kreisfreie Stadt Gemeinde Gemeindegrößenklasse Landkreis Land	Insgesamt	Land-/ Forstwirtschaft, Fischerei		Produzierendes Gewerbe		Dienstleistungs- bereiche	
		absolut	%	absolut	%	absolut	%
noch: Landkreis Zwickau							
Gemeinden unter 10 000 Einwohner	47 490	/	/	17 630	37,1	25 960	54,7
Zusammen	163 230	2 580	1,7	59 410	36,4	101 240	62,0
Landkreis Bautzen							
Bautzen, Stadt	18 840	270	1,4	5 040	26,8	13 530	71,8
Bischofswerda, Stadt	5 800	230	4,0	1 760	30,3	3 810	65,7
Hoyerswerda, Stadt	15 420	200	1,3	4 940	32,0	10 280	66,7
Kamenz, Stadt	7 530	150	2,0	2 300	30,5	5 080	67,5
Radeberg, Stadt	9 050	/	/	3 270	36,1	5 670	62,7
Gemeinden unter 10 000 Einwohner	105 710	/	/	38 080	36,0	59 560	56,3
Zusammen	157 350	4 030	2,8	55 390	35,2	97 930	62,2
Landkreis Görlitz							
Görlitz, Stadt	23 140	/	/	6 440	27,8	16 410	70,9
Löbau, Stadt	7 200	230	3,2	1 830	25,4	5 140	71,4
Niesky, Stadt	4 590	120	2,6	1 630	35,5	2 840	61,9
Weißwasser/O.L., Stadt	7 940	140	1,8	2 630	33,1	5 170	65,1
Zittau, Stadt	11 520	240	2,1	3 230	28,0	8 050	69,9
Gemeinden unter 10 000 Einwohner	74 690	/	/	23 870	32,0	43 490	58,2
Zusammen	124 840	4 110	3,6	39 630	31,7	81 100	65,0
Landkreis Meißen							
Coswig, Stadt	9 640	/	/	3 400	35,3	6 140	63,7
Großenhain, Stadt	9 210	340	3,7	3 050	33,1	5 820	63,2
Meißen, Stadt	12 270	250	2,0	3 780	30,8	8 240	67,2
Radebeul, Stadt	16 560	/	/	4 380	26,4	12 090	73,0
Riesa, Stadt	14 050	/	/	4 360	31,0	9 590	68,3
Weinböhla	5 430	110	2,0	1 770	32,6	3 550	65,4
Gemeinden unter 10 000 Einwohner	57 320	/	/	18 170	31,7	33 960	59,2
Zusammen	121 550	3 250	2,9	38 910	32,0	79 390	65,3
Landkreis Sächsische Schweiz-Osterzgebirge							
Bannewitz	5 700	/	/	1 680	29,5	3 930	68,9
Dippoldiswalde, Stadt	5 390	220	4,1	1 520	28,2	3 650	67,7
Freital, Stadt	19 110	/	/	5 960	31,2	13 000	68,0
Heidenau, Stadt	6 880	60	0,9	2 160	31,4	4 660	67,7
Neustadt i.Sa., Stadt	6 350	140	2,2	2 090	32,9	4 120	64,9
Pirna, Stadt	17 030	240	1,4	4 850	28,5	11 940	70,1
Wilsdruff, Stadt	7 670	150	2,0	2 240	29,2	5 280	68,8
Gemeinden unter 10 000 Einwohner	58 100	/	/	19 370	33,3	34 320	59,1
Zusammen	123 660	2 890	2,5	39 870	32,2	80 900	65,4
Landkreis Leipzig							
Borna, Stadt	8 550	/	/	2 550	29,8	5 880	68,8
Froburg, Stadt	5 230	310	5,9	1 760	33,7	3 160	60,4
Grimma, Stadt	13 330	640	4,8	3 940	29,6	8 750	65,6

Noch: 19. Erwerbstätige nach Wirtschaftssektoren

Kreisfreie Stadt Gemeinde Gemeindegrößenklasse Landkreis Land	Insgesamt	Land-/ Forstwirtschaft, Fischerei		Produzierendes Gewerbe		Dienstleistungs- bereiche	
		absolut	%	absolut	%	absolut	%
noch: Landkreis Leipzig							
Markkleeberg, Stadt	11 580	/	/	2 460	21,2	9 020	77,9
Markranstädt, Stadt	7 880	150	1,9	2 150	27,3	5 580	70,8
Wurzen, Stadt	8 180	330	4,0	2 650	32,4	5 200	63,6
Gemeinden unter 10 000 Einwohner	111 600	/	/	31 300	28,0	70 970	63,6
Zusammen	133 310	3 980	3,2	38 560	28,9	90 770	68,1
Landkreis Nordsachsen							
Delitzsch, Stadt	12 480	/	/	3 340	26,8	8 980	72,0
Eilenburg, Stadt	7 240	160	2,2	1 940	26,8	5 140	71,0
Oschatz, Stadt	7 240	260	3,6	2 020	27,9	4 960	68,5
Schkeuditz, Stadt	8 520	150	1,8	2 130	25,0	6 240	73,2
Taucha, Stadt	7 000	140	2,0	1 720	24,6	5 140	73,4
Torgau, Stadt	8 550	450	5,3	2 570	30,1	5 530	64,7
Gemeinden unter 10 000 Einwohner	54 690	/	/	24 840	45,4	31 590	57,8
Zusammen	110 630	4 490	4,6	38 560	34,9	67 580	61,1
Sachsen	1 998 650	41 090	2,2	606 770	30,4	1 350 790	67,6

20. Erwerbstätige nach Stellung im Beruf und Geschlecht

Kreisfreie Stadt Gemeinde Landkreis Land		Insgesamt	Arbeiter/Angestellte		Beamte		Selbständige mit Beschäftigten	
			absolut	%	absolut	%	absolut	%
Kreisfreie Städte								
Chemnitz, Stadt	i	110 590	95 600	86,4	3 030	2,7	3 910	3,5
	m	58 040	48 130	82,9	1 900	3,3	2 900	5,0
	w	52 550	47 470	90,3	/	/	/	/
Dresden, Stadt	i	259 930	215 680	83,0	9 100	3,5	10 350	4,0
	m	137 100	109 400	79,8	5 400	3,9	6 910	5,0
	w	122 830	106 280	86,5	3 700	3,0	3 440	2,8
Leipzig, Stadt	i	240 970	201 820	83,8	5 620	2,3	10 850	4,5
	m	124 250	99 680	80,2	1 840	1,5	7 490	6,0
	w	116 720	102 140	87,5	3 780	3,2	3 360	2,9
Erzgebirgskreis								
Annaberg-Buchholz, Stadt	i	9 950	8 550	85,9	260	2,6	430	4,3
	m	5 070	4 240	83,6	/	/	270	5,3
	w	4 880	4 310	88,3	/	/	/	/
Aue, Stadt	i	7 120	6 340	89,0	130	1,8	280	3,9
	m	3 810	3 330	87,4	/	/	190	5,0
	w	3 310	3 010	90,9	/	/	/	/
Marienberg, Stadt	i	6 800	5 770	84,9	280	4,1	410	6,0
	m	3 570	2 860	80,1	210	5,9	290	8,1
	w	3 230	2 910	90,1	/	/	/	/
Oelsnitz/Erzgeb., Stadt	i	5 950	5 070	85,2	120	2,0	340	5,7
	m	3 140	2 540	80,9	/	/	260	8,3
	w	2 810	2 530	90,0	/	/	/	/
Olbernhau, Stadt	i	4 560	3 970	87,1	/	/	300	6,6
	m	2 440	2 050	84,0	/	/	200	8,2
	w	2 120	1 920	90,6	/	/	/	/
Schneeberg, Stadt	i	7 010	6 120	87,3	180	2,6	380	5,4
	m	3 770	3 210	85,1	/	/	260	6,9
	w	3 240	2 910	89,8	/	/	/	/
Schwarzenberg/ Erzgeb., Stadt	i	8 870	7 800	87,9	150	1,7	410	4,6
	m	4 910	4 170	84,9	/	/	320	6,5
	w	3 960	3 630	91,7	/	/	/	/
Stollberg/Erzgeb., Stadt	i	6 050	5 150	85,1	200	3,3	310	5,1
	m	3 220	2 690	83,5	/	/	180	5,6
	w	2 830	2 460	86,9	/	/	130	4,6
Zschopau, Stadt	i	4 800	4 120	85,8	150	3,1	270	5,6
	m	2 500	2 040	81,6	110	4,4	200	8,0
	w	2 300	2 080	90,4	/	/	/	/
Zwönitz, Stadt	i	5 770	4 970	86,1	/	/	290	/
	m	3 120	2 570	82,4	/	/	220	7,1
	w	2 650	2 400	90,6	/	/	/	/
Gemeinden unter 10 000 Einwohner	i	115 100	97 270	84,5	/	/	7 020	6,1
	m	62 270	50 620	81,3	/	/	4 990	8,0
	w	52 830	46 660	88,3	/	/	/	/
Zusammen	i	181 980	155 130	85,2	4 090	2,2	10 440	5,7
	m	97 820	80 320	82,1	2 540	2,6	7 380	7,5
	w	84 160	74 820	88,9	1 550	1,8	3 070	3,6
Landkreis Mittelsachsen								
Brand-Erbisdorf, Stadt	i	5 350	4 870	91,0	110	2,1	240	4,5
	m	2 780	2 460	88,5	/	/	180	6,5
	w	2 570	2 410	93,8	/	/	/	/
Burgstädt, Stadt	i	5 160	4 370	84,7	/	/	360	7,0
	m	2 830	2 280	80,6	/	/	270	9,5
	w	2 330	2 090	89,7	/	/	/	/

Selbständige ohne Beschäftigte		Selbständigen- quote	Mithelfende Familienangehörige			Kreisfreie Stadt Gemeinde Gemeindegrößenklasse Landkreis Land
absolut	%		absolut	%	Quote	
7 530	6,8	10,34	/	/	/	i Chemnitz, Stadt
4 900	8,4	13,44	/	/	/	m
2 630	5,0	/	/	/	/	w
23 290	9,0	12,94	1 510	0,6	/	i Dresden, Stadt
14 820	10,8	15,85	/	/	/	m
8 470	6,9	9,70	/	/	/	w
21 980	9,1	13,62	/	/	/	i Leipzig, Stadt
13 030	10,5	16,52	/	/	/	m
8 950	7,7	10,55	/	/	/	w
580	5,8	10,2	/	/	/	i Annaberg-Bucholz, Stadt
360	7,1	12,4	/	/	/	m
220	4,5	/	/	/	/	w
330	4,6	8,6	/	/	/	i Aue, Stadt
210	5,5	10,5	/	/	/	m
120	3,6	/	/	/	/	w
300	4,4	10,4	/	/	/	i Marienberg, Stadt
200	5,6	13,7	/	/	/	m
/	/	/	/	/	/	w
380	6,4	12,1	/	/	/	i Oelsnitz/Erzgeb., Stadt
220	7,0	15,3	/	/	/	m
160	5,7	/	/	/	/	w
200	4,4	11,0	/	/	/	i Olbernhau, Stadt
130	5,3	13,5	/	/	/	m
/	/	/	/	/	/	w
290	4,1	9,6	/	/	/	i Schneeberg, Stadt
160	4,2	11,1	/	/	/	m
130	4,0	/	/	/	/	w
480	5,4	10,0	/	/	/	i Schwarzenberg/
300	6,1	12,6	/	/	/	m Erzgeb., Stadt
180	4,5	/	/	/	/	w
350	5,8	10,9	/	/	/	i Stollberg/Erzgeb., Stadt
230	7,1	12,7	/	/	/	m
/	/	/	/	/	/	w
240	5,0	10,6	/	/	/	i Zschopau, Stadt
150	6,0	14,0	/	/	/	m
/	/	/	/	/	/	w
350	6,1	11,1	/	/	/	i Zwönitz, Stadt
240	7,7	14,7	/	/	/	m
/	/	/	/	/	/	w
7 210	6,3	/	/	/	/	i Gemeinden unter
6 740	10,8	/	/	/	/	m 10 000 Einwohner
/	/	/	/	/	/	w
10 710	5,9	11,6	1600	0,9	/	i Zusammen
6 960	7,1	14,7	630	0,6	/	m
3 760	4,5	8,1	970	1,2	/	w
120	2,2	6,7	/	/	/	i Brand-Erbisdorf, Stadt
/	/	/	/	/	/	m
/	/	/	/	/	/	w
320	6,2	13,2	/	/	/	i Burgstädt, Stadt
200	7,1	16,6	/	/	/	m
/	/	/	/	/	/	w

Noch: 20. Erwerbstätige nach Stellung im Beruf und Geschlecht

Kreisfreie Stadt Gemeinde Gemeindegrößenklasse Landkreis Land		Insgesamt	Arbeiter/Angestellte		Beamte		Selbständige mit Beschäftigten	
			absolut	%	absolut	%	absolut	%
noch: Landkreis Mittelsachsen								
Döbeln, Stadt	i	9 680	8 520	88,0	270	2,8	350	3,6
	m	5 030	4 300	85,5	/	/	270	5,4
	w	4 650	4 220	90,8	/	/	/	/
Frankenberg/Sa., Stadt	i	7 790	6 720	86,3	230	3,0	400	5,1
	m	4 120	3 430	83,3	170	4,1	240	5,8
	w	3 670	3 290	89,6	/	/	160	4,4
Freiberg, Stadt	i	18 910	16 630	87,9	/	/	850	4,5
	m	9 940	8 440	84,9	/	/	600	6,0
	w	8 970	8 190	91,3	/	/	/	/
Mittweida, Stadt	i	6 760	5 910	87,4	190	2,8	270	4,0
	m	3 560	2 950	82,9	/	/	200	5,6
	w	3 200	2 960	92,5	/	/	/	/
Gemeinden unter 10 000 Einwohner	i	108 430	93 350	86,1	/	/	5 640	5,2
	m	58 250	47 840	82,1	/	/	4 430	7,6
	w	50 180	45 460	90,6	/	/	/	/
Zusammen	i	162 080	140 370	86,6	3 700	2,3	8 110	5,0
	m	86 510	71 700	82,9	2 250	2,6	6 190	7,2
	w	75 570	68 670	90,9	1 450	1,9	1 920	2,5
Vogtlandkreis								
Auerbach/Vogtl., Stadt	i	9 110	7 790	85,5	220	2,4	480	5,3
	m	4 780	3 860	80,8	/	/	310	6,5
	w	4 330	3 930	90,8	/	/	/	/
Oelsnitz/Vogtl., Stadt	i	5 070	4 360	86,0	/	/	280	5,5
	m	2 680	2 210	82,5	/	/	200	7,5
	w	2 390	2 150	90,0	/	/	/	/
Plauen, Stadt	i	30 970	27 420	88,5	620	2,0	1 150	3,7
	m	16 270	13 680	84,1	370	2,3	930	5,7
	w	14 700	13 740	93,5	/	/	/	/
Reichenbach im Vogtland, Stadt	i	8 700	7 650	87,9	/	/	370	4,3
	m	4 590	3 820	83,2	/	/	270	5,9
	w	4 110	3 830	93,2	/	/	/	/
Gemeinden unter 10 000 Einwohner	i	63 100	54 040	85,6	/	/	/	/
	m	33 570	27 360	81,5	/	/	/	/
	w	29 530	26 680	90,3	/	/	/	/
Zusammen	i	116 950	101 260	86,6	2 400	2,1	5 920	5,1
	m	61 890	50 930	82,3	1 710	2,8	4 160	6,7
	w	55 060	50 330	91,4	680	1,2	1 760	3,2
Landkreis Zwickau								
Crimmitschau, Stadt	i	9 010	7 700	85,5	/	/	450	5,0
	m	4 890	4 060	83,0	/	/	300	6,1
	w	4 120	3 640	88,3	/	/	/	/
Glauchau, Stadt	i	10 890	9 620	88,3	/	/	460	4,2
	m	5 960	5 090	85,4	/	/	360	6,0
	w	4 930	4 530	91,9	/	/	/	/
Hohenstein-Ernstthal, Stadt	i	7 070	5 970	84,4	200	2,8	370	5,2
	m	3 830	3 120	81,5	/	/	280	7,3
	w	3 240	2 850	88,0	/	/	/	/
Lichtenstein/Sa., Stadt	i	5 670	4 820	85,0	160	2,8	310	5,5
	m	3 090	2 510	81,2	/	/	230	7,4
	w	2 580	2 310	89,5	/	/	/	/
Limbach-Oberfrohna, Stadt	i	11 540	9 720	84,2	190	1,6	620	5,4
	m	6 080	4 880	80,3	/	/	440	7,2
	w	5 460	4 840	88,6	/	/	/	/

Selbständige ohne Beschäftigte		Selbständigen- quote	Mithelfende Familienangehörige			Kreisfreie Stadt Gemeinde Gemeindegroßenklasse Landkreis Land
absolut	%		absolut	%	Quote	
490	5,1	8,7	/	/	/	i Döbeln, Stadt
290	5,8	11,1	/	/	/	m
200	4,3	/	/	/	/	w
420	5,4	10,5	/	/	/	i Frankenberg/Sa., Stadt
270	6,6	12,4	/	/	/	m
150	4,1	8,4	/	/	/	w
1 090	5,8	10,3	/	/	/	i Freiberg, Stadt
710	7,1	13,2	/	/	/	m
/	/	/	/	/	/	w
360	5,3	9,3	/	/	/	i Mittweida, Stadt
250	7,0	12,6	/	/	/	m
/	/	/	/	/	/	w
6 360	5,9	11,1	/	/	/	i Gemeinden unter
/	/	/	/	/	/	m 10 000 Einwohner
/	/	/	/	/	/	w
9 160	5,7	10,7	740	0,5	/	i Zusammen
6 000	6,9	14,1	/	/	/	m
3 170	4,2	/	/	/	/	w
560	6,1	11,4	/	/	/	i Auerbach/Vogtl., Stadt
400	8,4	14,9	/	/	/	m
/	/	/	/	/	/	w
320	6,3	11,8	/	/	/	i Oelsnitz/Vogtl., Stadt
200	7,5	14,9	/	/	/	m
/	/	/	/	/	/	w
1 690	5,5	9,2	/	/	/	i Plauen, Stadt
1 230	7,6	13,3	/	/	/	m
460	3,1	/	/	/	/	w
480	5,5	9,8	/	/	/	i Reichenbach im Vogtland,
390	8,5	14,4	/	/	/	m Stadt
/	/	/	/	/	/	w
3 880	6,1	/	/	/	/	i Gemeinden unter
2 670	8,0	/	/	/	/	m 10 000 Einwohner
/	/	/	/	/	/	w
6 930	5,9	11,0	440	0,4	/	i Zusammen
4 890	7,9	14,6	/	/	/	m
2 040	3,7	6,9	/	/	/	w
690	7,7	12,7	/	/	/	i Crimmitschau, Stadt
460	9,4	15,5	/	/	/	m
230	5,6	/	/	/	/	w
600	5,5	9,7	/	/	/	i Glauchau, Stadt
370	6,2	12,2	/	/	/	m
/	/	/	/	/	/	w
510	7,2	12,4	/	/	/	i Hohenstein-Ernstthal, Stadt
320	8,4	15,7	/	/	/	m
190	5,9	/	/	/	/	w
370	6,5	12,0	/	/	/	i Lichtenstein/Sa., Stadt
230	7,4	14,9	/	/	/	m
140	5,4	/	/	/	/	w
940	8,1	13,5	/	/	/	i Limbach-Oberfrohna,
640	10,5	17,8	/	/	/	m Stadt
300	5,5	/	/	/	/	w

Noch: 20. Erwerbstätige nach Stellung im Beruf und Geschlecht

Kreisfreie Stadt Gemeinde Gemeindegrößenklasse Landkreis Land		Insgesamt	Arbeiter/Angestellte		Beamte		Selbständige mit Beschäftigten	
			absolut	%	absolut	%	absolut	%
noch: Landkreis Zwickau								
Meerane, Stadt	i	7 110	6 220	87,5	/	/	280	3,9
	m	3 770	3 140	83,3	/	/	210	5,6
	w	3 340	3 080	92,2	/	/	/	/
Mülsen	i	6 200	5 350	86,3	/	/	340	5,5
	m	3 350	2 800	83,6	/	/	220	6,6
	w	2 850	2 550	89,5	/	/	120	4,2
Werdau, Stadt	i	9 870	8 420	85,3	220	2,2	630	6,4
	m	5 140	4 270	83,1	/	/	380	7,4
	w	4 730	4 150	87,7	/	/	250	5,3
Wilkau-Haßlau, Stadt	i	5 030	4 270	84,9	140	2,8	220	4,4
	m	2 570	2 140	83,3	/	/	150	5,8
	w	2 460	2 130	86,6	/	/	/	/
Zwickau, Stadt	i	46 220	40 990	88,7	840	1,8	2 010	4,3
	m	24 740	21 340	86,3	/	/	1 310	5,3
	w	21 480	19 650	91,5	/	/	/	/
Gemeinden unter 10 000 Einwohner	i	44 620	38 410	86,1	/	/	2 370	5,3
	m	23 720	19 820	83,6	/	/	1 540	6,5
	w	20 900	18 590	88,9	/	/	/	/
Zusammen	i	163 230	141 490	86,7	3 300	2,0	8 060	4,9
	m	87 140	73 170	84,0	1 790	2,1	5 420	6,2
	w	76 090	68 320	89,8	1 510	2,0	2 640	3,5
Landkreis Bautzen								
Bautzen, Stadt	i	18 840	16 670	88,5	/	/	690	3,7
	m	9 840	8 440	85,8	/	/	440	4,5
	w	9 000	8 230	91,4	/	/	/	/
Bischofswerda, Stadt	i	5 800	5 120	88,3	/	/	240	4,1
	m	3 030	2 580	85,1	/	/	160	5,3
	w	2 770	2 540	91,7	/	/	/	/
Hoyerswerda, Stadt	i	15 440	14 160	91,7	/	/	390	2,5
	m	8 130	7 280	89,5	/	/	270	3,3
	w	7 310	6 880	94,1	/	/	/	/
Kamenz, Stadt	i	7 560	6 630	87,7	/	/	350	4,6
	m	4 030	3 440	85,4	/	/	210	5,2
	w	3 530	3 190	90,4	/	/	140	4,0
Radeberg, Stadt	i	9 040	7 740	85,6	240	2,7	510	5,6
	m	4 790	3 990	83,3	/	/	330	6,9
	w	4 250	3 750	88,2	/	/	/	/
Gemeinden unter 10 000 Einwohner	i	100 680	87 780	87,2	/	/	4 840	4,8
	m	54 020	45 170	83,6	/	/	3 520	6,5
	w	46 650	42 610	91,3	/	/	/	/
Zusammen	i	157 360	138 100	87,8	3 320	2,1	7 020	4,5
	m	83 840	70 900	84,6	2 180	2,6	4 930	5,9
	w	73 510	67 200	91,4	1 140	1,6	2 090	2,8
Landkreis Görlitz								
Görlitz, Stadt	i	23 130	19 650	85,0	790	3,4	1 070	4,6
	m	11 770	9 510	80,8	600	5,1	700	5,9
	w	11 360	10 140	89,3	/	/	/	/
Löbau, Stadt	i	7 200	6 160	85,6	200	2,8	270	3,8
	m	3 870	3 200	82,7	/	/	190	4,9
	w	3 330	2 960	88,9	/	/	/	/
Niesky, Stadt	i	4 600	4 070	88,5	120	2,6	160	3,5
	m	2 480	2 130	85,9	/	/	110	4,4
	w	2 120	1 940	91,5	/	/	/	/

Selbständige ohne Beschäftigte		Selbständigen- quote	Mithelfende Familienangehörige			Kreisfreie Stadt Gemeinde Gemeindegroßenklasse Landkreis Land
absolut	%		absolut	%	Quote	
460	6,5	10,4	/	/	/	i Meerane, Stadt
320	8,5	14,1	/	/	/	m
/	/	/	/	/	/	w
390	6,3	11,8	/	/	/	i Mülsen
250	7,5	14,0	/	/	/	m
140	4,9	9,1	/	/	/	w
570	5,8	12,2	/	/	/	i Werdau, Stadt
350	6,8	14,2	/	/	/	m
220	4,7	9,9	/	/	/	w
370	7,4	11,7	/	/	/	i Wilkau-Haßlau, Stadt
200	7,8	13,6	/	/	/	m
170	6,9	/	/	/	/	w
2 130	4,6	9,0	/	/	/	i Zwickau, Stadt
1 470	5,9	11,2	/	/	/	m
660	3,1	/	/	/	/	w
2 710	6,1	11,4	/	/	/	i Gemeinden unter
1 850	7,8	14,3	/	/	/	m 10 000 Einwohner
/	/	/	/	/	/	w
9 740	6,0	10,9	640	0,4	/	i Zusammen
6 460	7,4	13,6	/	/	/	m
3 280	4,3	7,8	/	/	/	w
970	5,1	8,8	/	/	/	i Bautzen, Stadt
650	6,6	11,1	/	/	/	m
320	3,6	/	/	/	/	w
280	4,8	9,0	/	/	/	i Bischofswerda, Stadt
200	6,6	11,9	/	/	/	m
/	/	/	/	/	/	w
620	4,0	6,5	/	/	/	i Hoyerswerda, Stadt
450	5,5	8,9	/	/	/	m
/	/	/	/	/	/	w
430	5,7	10,3	/	/	/	i Kamenz, Stadt
290	7,2	12,4	/	/	/	m
140	4,0	7,9	/	/	/	w
490	5,4	11,1	/	/	/	i Radeberg, Stadt
300	6,3	13,2	/	/	/	m
190	4,5	/	/	/	/	w
5 220	5,2	10,0	/	/	/	i Gemeinden unter
3 570	6,6	13,1	/	/	/	m 10 000 Einwohner
/	/	/	/	/	/	w
8 010	5,1	9,6	900	0,6	/	i Zusammen
5 460	6,5	12,4	/	/	/	m
2 560	3,5	6,3	520	0,7	/	w
1 390	6,0	10,6	/	/	/	i Görlitz, Stadt
950	8,1	14,0	/	/	/	m
440	3,9	/	/	/	/	w
520	7,2	11,0	/	/	/	i Löbau, Stadt
340	8,8	13,7	/	/	/	m
180	5,4	/	/	/	/	w
230	5,0	8,5	/	/	/	i Niesky, Stadt
160	6,5	10,9	/	/	/	m
70	3,3	/	/	/	/	w

Noch: 20. Erwerbstätige nach Stellung im Beruf und Geschlecht

Kreisfreie Stadt Gemeinde Gemeindegrößenklasse Landkreis Land		Insgesamt	Arbeiter/Angestellte		Beamte		Selbständige mit Beschäftigten	
			absolut	%	absolut	%	absolut	%
noch: Landkreis Görlitz								
Weißwasser/O.L., Stadt	i	23 130	19 650	85,0	790	3,4	1070	4,6
	m	11 770	9 510	80,8	600	5,1	700	5,9
	w	11 360	10 140	89,3	/	/	/	/
Zittau, Stadt	i	7 200	6 160	85,6	200	2,8	270	3,8
	m	3 870	3 200	82,7	/	/	190	4,9
	w	3 330	2 960	88,9	/	/	/	/
Gemeinden unter 10 000 Einwohner	i	4 600	4 070	88,5	120	2,6	160	3,5
	m	2 480	2 130	85,9	/	/	110	4,4
	w	2 120	1 940	91,5	/	/	/	/
Zusammen	i	124 830	106 790	85,5	3 520	2,8	5 920	4,7
	m	66 530	53 970	81,1	2 610	3,9	4 230	6,4
	w	58 310	52 820	90,6	910	1,6	1 690	2,9
Landkreis Meißen								
Coswig, Stadt	i	9 640	8 530	88,5	/	/	380	3,9
	m	4 930	4 230	85,8	/	/	270	5,5
	w	4 710	4 300	91,3	/	/	/	/
Großenhain, Stadt	i	9 190	8 050	87,6	/	/	500	5,4
	m	4 700	3 980	84,7	/	/	360	7,7
	w	4 490	4 070	90,6	/	/	/	/
Meißen, Stadt	i	12 290	10 480	85,3	250	2,0	640	5,2
	m	6 410	5 220	81,4	/	/	430	6,7
	w	5 880	5 260	89,5	/	/	/	/
Radebeul, Stadt	i	16 560	13 000	78,5	580	3,5	1 510	9,1
	m	8 600	6 340	73,7	380	4,4	1 080	12,6
	w	7 960	6 660	83,7	/	/	430	5,4
Riesa, Stadt	i	14 040	12 530	89,2	400	2,8	460	3,3
	m	7 410	6 510	87,9	/	/	270	3,6
	w	6 630	6 020	90,8	/	/	/	/
Weinböhla	i	5 450	4 510	82,8	170	3,1	320	5,9
	m	2 830	2 220	78,4	100	3,5	210	7,4
	w	2 620	2 290	87,4	/	/	110	4,2
Gemeinden unter 10 000 Einwohner	i	54 380	45 650	83,9	/	/	2 670	4,9
	m	29 680	23 920	80,6	/	/	1 890	6,4
	w	24 700	21 730	88,0	/	/	/	/
Zusammen	i	121 550	102 750	84,5	3 340	2,7	6 480	5,3
	m	64 560	52 420	81,2	1 980	3,1	4 510	7,0
	w	56 990	50 330	88,3	1 360	2,4	1 970	3,5
Landkreis Sächsische Schweiz-Osterzgebirge								
Bannewitz	i	5 710	4 770	83,5	210	3,7	280	4,9
	m	2 940	2 280	77,6	140	4,8	200	6,8
	w	2 770	2 490	89,9	/	/	/	/
Dippoldiswalde, Stadt	i	5 400	4 430	82,0	190	3,5	370	6,9
	m	2 690	2 110	78,4	/	/	250	9,3
	w	2 710	2 320	85,6	/	/	/	/
Freital, Stadt	i	19 100	16 650	87,2	400	2,1	890	4,7
	m	9 860	8 200	83,2	/	/	630	6,4
	w	9 240	8 450	91,5	/	/	/	/
Heidenau, Stadt	i	6 880	6 090	88,5	170	2,5	260	3,8
	m	3 630	3 080	84,8	110	3,0	170	4,7
	w	3 250	3 010	92,6	/	/	90	2,8
Neustadt i.Sa., Stadt	i	6 350	5 400	85,0	200	3,1	390	6,1
	m	3 260	2 550	78,2	140	4,3	320	9,8
	w	3 090	2 850	92,2	/	/	/	/

Selbständige ohne Beschäftigte		Selbständigen- quote	Mithelfende Familienangehörige			Kreisfreie Stadt Gemeinde Gemeindegroßenklasse Landkreis Land
absolut	%		absolut	%	Quote	
1390	6,0	10,6	/	/	/	i Weißwasser/O.L., Stadt
950	8,1	14,0	/	/	/	m
440	3,9	/	/	/	/	w
520	7,2	11,0	/	/	/	i Zittau, Stadt
340	8,8	13,7	/	/	/	m
180	5,4	/	/	/	/	w
230	5,0	8,5	/	/	/	i Gemeinden unter
160	6,5	10,9	/	/	/	m 10 000 Einwohner
70	3,3	/	/	/	/	w
7 730	6,2	10,9	870	0,7	/	i Zusammen
5 410	8,1	14,5	/	/	/	m
2 320	4,0	6,9	570	1,0	/	w
520	5,4	9,3	/	/	/	i Coswig, Stadt
310	6,3	11,8	/	/	/	m
210	4,5	/	/	/	/	w
420	4,6	10,0	/	/	/	i Großenhain, Stadt
300	6,4	14,0	/	/	/	m
/	/	/	/	/	/	w
860	7,0	12,2	/	/	/	i Meißen, Stadt
620	9,7	16,4	/	/	/	m
240	4,1	/	/	/	/	w
1 400	8,5	17,6	/	/	/	i Radebeul, Stadt
780	9,1	21,6	/	/	/	m
620	7,8	13,2	/	/	/	w
580	4,1	7,4	/	/	/	i Riesa, Stadt
/	/	/	/	/	/	m
/	/	/	/	/	/	w
430	7,9	13,8	/	/	/	i Weinböhla
290	10,2	17,7	/	/	/	m
140	5,3	9,5	/	/	/	w
4 290	7,9	12,8	/	/	/	i Gemeinden unter
/	/	/	/	/	/	m 10 000 Einwohner
/	/	/	/	/	/	w
8 500	7,0	12,3	480	0,4	/	i Zusammen
5 520	8,6	15,5	/	/	/	m
2 980	5,2	8,7	/	/	/	w
440	7,7	12,6	/	/	/	i Bannewitz
320	10,9	17,7	/	/	/	m
120	4,3	/	/	/	/	w
360	6,7	13,5	/	/	/	i Dippoldiswalde, Stadt
230	8,6	17,8	/	/	/	m
/	/	/	/	/	/	w
1 100	5,8	10,4	/	/	/	i Freital, Stadt
700	7,1	13,5	/	/	/	m
400	4,3	/	/	/	/	w
360	5,2	9,0	/	/	/	i Heidenau, Stadt
270	7,4	12,1	/	/	/	m
/	/	/	/	/	/	w
340	5,4	11,5	/	/	/	i Neustadt i.Sa., Stadt
250	7,7	17,5	/	/	/	m
/	/	/	/	/	/	w

Noch: 20. Erwerbstätige nach Stellung im Beruf und Geschlecht

Kreisfreie Stadt Gemeinde Gemeindegrößenklasse Landkreis Land		Insgesamt	Arbeiter/Angestellte		Beamte		Selbständige mit Beschäftigten	
			absolut	%	absolut	%	absolut	%
noch: Landkreis Sächsische Schweiz-Osterzgebirge								
Pirna, Stadt	i	17 040	14 740	86,5	580	3,4	840	4,9
	m	8 800	7 350	83,5	390	4,4	560	6,4
	w	8 240	7 390	89,7	/	/	/	/
Wilsdruff, Stadt	i	7 650	6 170	80,7	500	6,5	460	6,0
	m	4 110	3 140	76,4	310	7,5	330	8,0
	w	3 540	3 030	85,6	/	/	/	/
Gemeinden unter 10 000 Einwohner	i	55 530	46 230	83,3	1 670	3,0	3 200	5,8
	m	29 100	22 590	77,6	/	/	2 410	8,3
	w	26 430	23 640	89,4	/	/	/	/
Zusammen	i	123 660	104 480	84,5	3 920	3,2	6 690	5,4
	m	64 390	51 300	79,7	2 610	4,1	4 870	7,6
	w	59 270	53 180	89,7	1 310	2,2	1 820	3,1
Landkreis Leipzig								
Borna, Stadt	i	8 560	7 650	89,4	/	/	320	3,7
	m	4 440	3 860	86,9	/	/	210	4,7
	w	4 120	3 790	92,0	/	/	/	/
Frohbürg, Stadt	i	5 240	4 550	86,8	/	/	250	4,8
	m	2 810	2 320	82,6	/	/	170	6,0
	w	2 430	2 230	91,8	/	/	/	/
Grimma, Stadt	i	13 330	11 430	85,7	440	3,3	620	4,7
	m	7 150	5 860	82,0	/	/	400	5,6
	w	6 180	5 570	90,1	/	/	/	/
Markkleeberg, Stadt	i	11 570	9 150	79,1	380	3,3	850	7,3
	m	5 940	4 400	74,1	/	/	550	9,3
	w	5 630	4 750	84,4	/	/	300	5,3
Markranstädt, Stadt	i	7 890	6 550	83,0	230	2,9	570	7,2
	m	4 030	3 100	76,9	/	/	430	10,7
	w	3 860	3 450	89,4	/	/	/	/
Wurzen, Stadt	i	8 180	7 170	87,7	/	/	290	3,5
	m	4 310	3 650	84,7	/	/	180	4,2
	w	3 870	3 520	91,0	/	/	/	/
Gemeinden unter 10 000 Einwohner	i	78 540	66 990	85,3	/	/	4 080	5,2
	m	40 800	33 120	81,2	/	/	2 880	7,1
	w	37 750	33 870	89,7	/	/	/	/
Zusammen	i	133 310	113 490	85,1	3 400	2,6	6 980	5,2
	m	69 480	56 310	81,0	2 110	3,0	4 820	6,9
	w	63 840	57 180	89,6	1 290	2,0	2 160	3,4
Landkreis Nordsachsen								
Delitzsch, Stadt	i	12 480	11 180	89,6	300	2,4	480	3,8
	m	6 580	5 770	87,7	/	/	270	4,1
	w	5 900	5 410	91,7	/	/	/	/
Eilenburg, Stadt	i	7 230	6 290	87,0	200	2,8	310	4,3
	m	3 770	3 200	84,9	/	/	190	5,0
	w	3 460	3 090	89,3	/	/	/	/
Oschatz, Stadt	i	7 250	6 360	87,7	150	2,1	320	4,4
	m	3 850	3 240	84,2	/	/	240	6,2
	w	3 400	3 120	91,8	/	/	/	/
Schkeuditz, Stadt	i	8 500	7 470	87,9	/	/	350	4,1
	m	4 640	3 890	83,8	/	/	270	5,8
	w	3 860	3 580	92,7	/	/	/	/
Taucha, Stadt	i	6 960	5 600	80,5	240	3,4	520	7,5
	m	3 610	2 720	75,3	150	4,2	340	9,4
	w	3 350	2 880	86,0	/	/	/	/

Selbständige ohne Beschäftigte		Selbständigen- quote	Mithelfende Familienangehörige			Kreisfreie Stadt Gemeinde Gemeindegroßenklasse Landkreis Land
absolut	%		absolut	%	Quote	
800	4,7	9,6	/	/	/	i Pirna, Stadt
470	5,3	11,7	/	/	/	m
330	4,0	/	/	/	/	w
500	6,5	12,5	/	/	/	i Wilsdruff, Stadt
320	7,8	15,8	/	/	/	m
180	5,1	/	/	/	/	w
4 280	7,7	13,5	/	/	/	i Gemeinden unter
2 880	9,9	18,2	/	/	/	m 10 000 Einwohner
/	/	/	/	/	/	w
8 180	6,6	12,0	400	0,3	/	i Zusammen
5 440	8,4	16,0	/	/	/	m
2 740	4,6	7,7	/	/	/	w
370	4,3	8,1	/	/	/	i Borna, Stadt
220	5,0	9,7	/	/	/	m
/	/	/	/	/	/	w
360	6,9	11,6	/	/	/	i Frohburg, Stadt
270	9,6	15,7	/	/	/	m
/	/	/	/	/	/	w
760	5,7	10,4	/	/	/	i Grimma, Stadt
580	8,1	13,7	/	/	/	m
/	/	/	/	/	/	w
1 170	10,1	17,5	/	/	/	i Markkleeberg, Stadt
770	13,0	22,2	/	/	/	m
400	7,1	12,4	/	/	/	w
510	6,5	13,7	/	/	/	i Markranstädt, Stadt
340	8,4	19,1	/	/	/	m
170	4,4	/	/	/	/	w
530	6,5	10,0	/	/	/	i Wurzen, Stadt
340	7,9	12,1	/	/	/	m
190	4,9	/	/	/	/	
5 120	6,5	11,7	/	/	/	i Gemeinden unter
3 530	8,7	15,7	/	/	/	m 10 000 Einwohner
/	/	/	/	/	/	w
8 820	6,6	11,9	630	0,5	/	i Zusammen
6 050	8,7	15,6	/	/	/	m
2 770	4,3	7,7	440	0,7	/	w
460	3,7	7,5	/	/	/	i Delitzsch, Stadt
300	4,6	8,7	/	/	/	m
/	/	/	/	/	/	w
400	5,5	9,8	/	/	/	i Eilenburg, Stadt
240	6,4	11,4	/	/	/	m
160	4,6	/	/	/	/	w
370	5,1	9,5	/	/	/	i Oschatz, Stadt
270	7,0	13,2	/	/	/	m
/	/	/	/	/	/	w
510	6,0	10,1	/	/	/	i Schkeuditz, Stadt
360	7,8	13,6	/	/	/	m
/	/	/	/	/	/	w
570	8,2	15,7	/	/	/	i Taucha, Stadt
380	10,5	19,9	/	/	/	m
190	5,7	/	/	/	/	w

Noch: 20. Erwerbstätige nach Stellung im Beruf und Geschlecht

Kreisfreie Stadt Gemeinde Gemeindegrößenklasse Landkreis Land		Insgesamt	Arbeiter/Angestellte		Beamte		Selbständige mit Beschäftigten	
			absolut	%	absolut	%	absolut	%
noch: Landkreis Nordsachsen								
Torgau, Stadt	i	8 560	7 410	86,6	260	3,0	330	3,9
	m	4 550	3 790	83,3	/	/	210	4,6
	w	8 560	3 620	42,3	/	/	/	/
Gemeinden unter 10 000 Einwohner	i	128 230	109 910	85,7	/	/	6 260	4,9
	m	68 270	55 970	82,0	/	/	4 320	6,3
	w	64 510	53 950	83,6	/	/	/	/
Zusammen	i	102 210	87 960	86,1	2 730	2,7	4 910	4,8
	m	54 430	44 900	82,5	1 840	3,4	3 340	6,1
	w	47 780	43 070	90,1	890	1,9	1 570	3,3
Sachsen	i	1 998 650	1 704 920	85,3	51 470	2,6	95 640	4,8
	m	1 055 970	863 130	81,7	30 760	2,9	67 150	6,4
	w	942 680	841 810	89,3	/	/	/	/

Selbständige ohne Beschäftigte		Selbständigen- quote	Mithelfende Familienangehörige			Kreisfreie Stadt Gemeinde Gemeindegrößenklasse Landkreis Land
absolut	%		absolut	%	Quote	
520	6,1	9,9	/	/	/	i Torgau, Stadt
370	8,1	12,7	/	/	/	m
/	/	/	/	/	/	w
7 890	6,2	11,0	/	/	/	i Gemeinden unter
5 480	8,0	14,4	/	/	/	m 10 000 Einwohner
/	/	/	/	/	/	w
5 980	5,9	10,7	630	1	/	i Zusammen
4 160	7,6	13,8	/	/	/	m
1 820	3,8	7,1	440	0,9	/	w
136 560	6,8	11,6	/	/	/	i Sachsen
89 100	8,4	14,8	/	/	/	m
47 490	5,0	/	/	/	/	w

21. Erwerbstätige nach Stellung im Beruf und Wirtschaftssektoren Landwirtschaft (L), Produktion (P) und Dienstleistung (D)

Kreisfreie Stadt Gemeinde Gemeindegrößenklasse Landkreis Land		Insgesamt	Stellung im Beruf				
			Angestellte	Beamte	Selbstständige mit Beschäftigten	Selbstständige ohne Beschäftigte	Mithelfende Familien- angehörige
Kreisfreie Städte							
Chemnitz, Stadt	L	/	/	.	.	/	/
	P	30 430	27 330	.	/	2 000	/
	D	79 110	67 620	3 020	2 820	5 290	/
Dresden, Stadt	L	1 700	1 320	.	/	/	/
	P	54 540	49 330	/	1 710	3 270	/
	D	203 690	165 030	8 980	8 590	19 730	1 360
Leipzig, Stadt	L	/	/	.	/	/	/
	P	47 250	42 070	/	2 490	2 590	/
	D	192 400	158 740	5 570	8 230	19 340	/
Erzgebirgskreis							
Annaberg-Buchholz, Stadt	L	180	/	.	/	/	/
	P	3 260	2 960	.	/	180	/
	D	6 510	5 470	260	310	390	/
Aue, Stadt	L	/	/	.	.	/	/
	P	2 580	2 420	/	/	/	/
	D	4 480	3 870	130	210	260	/
Marienberg, Stadt	L	180	140	/	/	/	/
	P	2 520	2 280	.	150	/	/
	D	4 080	3 350	270	250	210	/
Oelsnitz/Erzgeb., Stadt	L	/	/	.	/	/	/
	P	2 420	2 190	.	/	/	/
	D	4 500	2 770	130	220	250	/
Olbernhau, Stadt	L	/	/	.	.	/	/
	P	1 780	1 590	.	/	/	/
	D	2 730	2 320	/	190	130	/
Schneeberg, Stadt	L	/	/	/	/	/	/
	P	2 420	2 230	.	/	/	/
	D	4 500	3 860	160	250	210	/
Schwarzenberg/Erzgeb.,Stadt	L	/	/	.	/	/	/
	P	3 650	3 390	.	160	/	/
	D	5 130	4 330	150	260	370	/
Stollberg/Erzgeb., Stadt	L	140	/	.	/	/	/
	P	2 300	2 050	.	/	130	/
	D	3 610	2 990	200	200	180	/
Zschopau, Stadt	L	/	/	.	.	/	.
	P	1 500	1 360	.	/	/	/
	D	3 240	2 710	140	190	180	/
Zwönitz, Stadt	L	190	170	.	/	/	/
	P	2 330	2 130	.	90	/	/
	D	3 250	2 680	/	190	240	/
Gemeinden unter 10 000 Einwohner	L	/	/	/	/	/	/
	P	49 820	40 920	/	/	/	/
	D	70 930	54 050	/	/	/	/
Zusammen	L	4 840	3 210	/	/	470	/
	P	74 580	63 520	/	3 430	3 210	/
	D	112 960	88 400	3980	6 700	7 030	990
Landkreis Mittelsachsen							
Brand-Erbisdorf, Stadt	L	120	110
	P	2 300	2 200	.	/	/	.
	D	2 940	2 560	110	170	/	/

Noch: 21. Erwerbstätige nach Stellung im Beruf und Wirtschaftssektoren Landwirtschaft (L), Produktion (P) und Dienstleistung (D)

Kreisfreie Stadt Gemeinde Gemeindegrößenklasse Landkreis		Insgesamt	Stellung im Beruf				
			Angestellte	Beamte	Selbstständige mit Beschäftigten	Selbstständige ohne Beschäftigte	Mithelfende Familien- angehörige
noch: Landkreis Mittelsachsen							
Burgstädt, Stadt	L	/	/	.	/	/	/
	P	1 870	1 660	.	100	/	/
	D	3 200	2 660	/	230	210	/
Döbeln, Stadt	L	150	/	.	.	/	/
	P	3 220	2 990	/	/	/	.
	D	6 300	5 390	260	250	360	/
Frankenberg/Sa., Stadt	L	120	110	.	/	/	/
	P	2 720	2 530	.	/	/	/
	D	4 950	4 090	240	310	310	/
Freiberg, Stadt	L	/	/	.	/	/	/
	P	6 620	6 180	.	/	/	/
	D	12 030	10 260	/	590	870	/
Mittweida, Stadt	L	110	/	/	/	/	/
	P	2 220	2 060	/	/	/	.
	D	4 440	3 780	190	190	260	/
Gemeinden unter 10 000 Einwohner	L	/	/	/	/	/	/
	P	40 180	42 530	/	/	/	/
	D	63 900	63 350	/	/	/	/
Zusammen	L	5 200	4 570	/	/	/	/
	P	59 130	53 830	/	2 680	2 330	/
	D	97 760	81 970	3 600	5 130	6 610	440
Vogtlandkreis							
Auerbach/Vogtl., Stadt	L	/	/	/	/	/	/
	P	3 070	2 700	.	/	210	/
	D	6 010	5 070	220	320	350	/
Oelsnitz/Vogtl., Stadt	L	/	/	.	/	/	/
	P	1 720	1 580	.	/	/	.
	D	3 210	2 670	/	190	240	/
Plauen, Stadt	L	/	/	.	/	/	.
	P	10 340	9 420	.	/	/	/
	D	20 500	17 880	620	720	1 230	/
Reichenbach im Vogtland, Stadt	L	/	/
	P	3 280	3 030	.	/	/	/
	D	5 380	4 560	/	270	360	/
Gemeinden unter 10 000 Einwohner	L	/	/	/	/	/	/
	P	24 550	22 240	/	/	/	/
	D	36 710	30 350	/	/	/	/
Zusammen	L	2 180	1 760	/	/	/	/
	P	42 960	38 970	.	1 820	2 000	/
	D	71 810	60 530	2 330	3 970	4 730	/
Landkreis Zwickau							
Crimmitschau, Stadt	L	180	/	.	/	/	.
	P	3 230	2 810	.	150	250	/
	D	5 620	4 720	/	290	440	/
Glauchau, Stadt	L	/	/	.	/	/	/
	P	4 090	3 800	/	/	/	/
	D	6 610	5 680	/	340	410	/
Hohenstein-Ernstthal, Stadt	L	/	/	.	.	/	.
	P	2 500	2 230	.	/	/	/
	D	4 510	3 690	200	220	390	/

Noch: 21. Erwerbstätige nach Stellung im Beruf und Wirtschaftssektoren Landwirtschaft (L), Produktion (P) und Dienstleistung (D)

Kreisfreie Stadt Gemeinde Gemeindegrößenklasse Landkreis		Insgesamt	Stellung im Beruf				
			Angestellte	Beamte	Selbstständige mit Beschäftigten	Selbstständige ohne Beschäftigte	Mithelfende Familien- angehörige
noch: Landkreis Zwickau							
Lichtenstein/Sa., Stadt	L	/	/	.	/	/	/
	P	2 140	1 940	.	/	/	.
	D	3 440	2 820	160	180	280	/
Limbach-Oberfrohna, Stadt	L	/	/	.	/	/	/
	P	4 140	3 690	.	/	/	/
	D	7 280	5 940	200	400	690	/
Meerane, Stadt	L	/	/	.	.	/	/
	P	2 620	2 360	.	/	/	/
	D	4 430	3 830	/	/	300	/
Mülsen	L	170	130	/	/	/	/
	P	2 590	2 360	.	110	110	/
	D	3 430	2 860	/	210	260	.
Werdau, Stadt	L	/	/	.	/	/	.
	P	3 320	3 060	.	/	/	/
	D	6 460	5 290	230	460	470	/
Wilkau-Haßlau, Stadt	L	/	/	.	/	/	/
	P	1 660	1 510	.	/	/	/
	D	3 310	2 720	130	170	270	/
Zwickau, Stadt	L	/	/	.	/	/	/
	P	15 490	14 630	/	/	/	/
	D	30 190	25 940	810	1 500	1 790	/
Gemeinden unter 10 000 Einwohner	L		/	/	/	/	/
	P		24 720	/	/	/	/
	D		35 790	/	/	/	/
Zusammen	L	2 580	2 030	/	/	/	/
	P	59 410	54 270	/	2 490	2 460	/
	D	101 240	85 190	3260	5 420	7 000	370
Landkreis Bautzen							
Bautzen, Stadt	L	270	/	.	/	.	.
	P	5 040	4 690	.	/	/	/
	D	13 530	11 710	/	530	800	/
Bischofswerda, Stadt	L	230	210	.	/	/	/
	P	1 760	1 590	.	/	/	/
	D	3 810	3 310	/	170	190	/
Hoyerswerda, Stadt	L	200	/
	P	4 940	4 680	/	/	/	/
	D	10 280	9 280	/	340	430	/
Kamenz, Stadt	L	150	130	.	/	/	/
	P	2 300	2 150	.	/	/	/
	D	5 080	4 350	/	260	350	/
Radeberg, Stadt	L	/	/	.	/	/	/
	P	3 270	3 030	.	/	/	/
	D	5 670	4 630	250	390	360	/
Gemeinden unter 10 000 Einwohner	L	/	/	/	/	/	/
	P	38 080	34 520	/	/	/	/
	D	59 560	50 620	/	/	/	/
Zusammen	L	4 030	3 530	/	/	/	/
	P	55 390	50 660	/	2 220	2 270	/
	D	97 930	83 900	3260	4 650	5 530	580

Noch: 21. Erwerbstätige nach Stellung im Beruf und Wirtschaftssektoren Landwirtschaft (L), Produktion (P) und Dienstleistung (D)

Kreisfreie Stadt Gemeinde Gemeindegrößenklasse Landkreis		Insgesamt	Stellung im Beruf				
			Angestellte	Beamte	Selbstständige mit Beschäftigten	Selbstständige ohne Beschäftigte	Mithelfende Familien- angehörige
Landkreis Görlitz							
Görlitz, Stadt	L	/	/	.	.	.	/
	P	6 440	5 860	.	/	/	/
	D	16 410	13 560	790	870	1 050	/
Löbau, Stadt	L	230	210	.	/	/	.
	P	1 830	1 670	.	/	/	/
	D	5 140	4 280	200	210	410	/
Niesky, Stadt	L	120	100	/	/	/	.
	P	1 630	1 530	.	/	/	/
	D	2 840	2 440	120	110	160	/
Weißwasser/O.L., Stadt	L	140	/	/	/	.	/
	P	2 630	2 540	/	/	/	/
	D	5 170	4 490	160	240	270	/
Zittau, Stadt	L	240	/	.	/	/	/
	P	3 230	3 030	.	/	/	/
	D	8 050	6 770	/	380	580	/
Gemeinden unter 10 000 Einwohner	L	/	/	/	/	/	/
	P	23 870	21 140	/	/	/	/
	D	43 490	36 100	/	/	/	/
Zusammen	L	4 110	3 380	/	/	/	/
	P	39 630	35 770	/	1 730	1 920	/
	D	81 100	67 640	3 490	3 930	5 530	510
Landkreis Meißen							
Coswig, Stadt	L	/	/	/	.	/	.
	P	3 400	3 110	.	/	/	/
	D	6 140	5 340	/	260	350	/
Großenhain, Stadt	L	340	260	.	/	/	/
	P	3 050	2 760	.	/	/	.
	D	5 820	5 030	/	310	300	/
Meißen, Stadt	L	250	/	.	/	/	.
	P	3 780	3 410	.	/	/	/
	D	8 240	6 860	250	450	630	/
Radebeul, Stadt	L	/	/
	P	4 380	3 690	.	/	/	/
	D	12 090	9 220	580	1 190	1 050	/
Riesa, Stadt	L	/	/	.	/	.	.
	P	4 360	4 140	.	/	/	/
	D	9 590	8 320	400	320	500	/
Weinböhla	L	110	/	/	/	/	/
	P	1 770	1 550	.	/	140	.
	D	3 550	2 870	160	220	290	/
Gemeinden unter 10 000 Einwohner	L	/	/	/	/	/	/
	P	18 170	16 280	/	/	/	/
	D	33 960	27 660	/	/	/	/
Zusammen	L	3 250	2 510	/	/	/	/
	P	38 910	34 940	/	1 820	2 080	/
	D	79 390	65 300	3 290	4 370	6 130	/
Landkreis Sächsische Schweiz-Osterzgebirge							
Bannewitz	L	/	/	.	/	/	.
	P	1 680	1 440	.	/	160	.
	D	3 930	3 250	210	190	280	/

Noch: 21. Erwerbstätige nach Stellung im Beruf und Wirtschaftssektoren Landwirtschaft (L), Produktion (P) und Dienstleistung (D)

Kreisfreie Stadt Gemeinde Gemeindegrößenklasse Landkreis		Insgesamt	Stellung im Beruf				
			Angestellte	Beamte	Selbstständige mit Beschäftigten	Selbstständige ohne Beschäftigte	Mithelfende Familien- angehörige
3650							
Dippoldiswalde, Stadt	L	220	160	/	/	/	.
	P	1 520	1 330	.	/	/	/
	D	3 650	2 940	190	250	260	/
Freital, Stadt	L	/	/	.	/	/	.
	P	5 960	5 450	.	/	/	/
	D	13 000	11 060	400	660	820	/
Heidenau, Stadt	L	60	/	.	/	/	.
	P	2 160	2 020	.	/	80	.
	D	4 660	4 020	170	190	270	/
Neustadt i.Sa., Stadt	L	140	110	/	/	/	.
	P	2 090	1 870	.	150	/	.
	D	4 120	3 420	190	210	270	/
Pirna, Stadt	L	240	/	.	/	/	/
	P	4 850	4 410	.	/	/	/
	D	11 940	10 120	580	640	560	/
Wilsdruff, Stadt	L	150	120	/	/	.	/
	P	2 240	2 000	.	/	140	/
	D	5 280	4 050	510	350	370	/
Gemeinden unter 10 000 Einwohner	L	/	/	/	/	/	/
	P	21 050	18 230	/	/	/	/
	D	38 250	31 050	/	/	/	/
Zusammen	L	2 890	2 510	/	/	/	/
	P	39 870	35 310	/	1 940	2 510	/
	D	80 900	66 660	3 870	4 480	5 600	290
Landkreis Leipzig							
Borna, Stadt	L	/	/	.	.	/	.
	P	2 550	2 360	.	/	/	.
	D	1 760	5 170	/	210	290	/
Froburg, Stadt	L	310	250	.	/	/	/
	P	1 760	1 540	.	/	/	/
	D	3 160	2 770	/	150	180	/
Grimma, Stadt	L	640	580	.	/	/	/
	P	3 940	3 560	/	/	/	/
	D	8 750	7 290	430	450	520	/
Markkleeberg, Stadt	L	/	/	.	.	/	.
	P	2 460	2 010	.	/	/	/
	D	9 020	7 060	390	650	920	/
Markranstädt, Stadt	L	150	/	.	/	/	/
	P	2 150	1 850	.	200	/	/
	D	5 580	4 580	220	360	390	/
Wurzen, Stadt	L	330	280	.	/	/	/
	P	2 650	2 450	.	/	/	/
	D	5 200	4 440	/	190	400	/
Gemeinden unter 10 000 Einwohner	L	/	/	/	/	/	/
	P	23 050	20 460	/	/	/	/
	D	57 300	44 730	/	/	/	/
Zusammen	L	3 980	3 220	/	/	/	/
	P	38 560	34 230	/	1 950	2 320	/
	D	90 770	76 040	3 390	4 800	6 120	410

Noch: 21. Erwerbstätige nach Stellung im Beruf und Wirtschaftssektoren Landwirtschaft (L), Produktion (P) und Dienstleistung (D)

Kreisfreie Stadt Gemeinde Gemeindegroßenklasse Landkreis		Insgesamt	Stellung im Beruf				
			Angestellte	Beamte	Selbstständige mit Beschäftigten	Selbstständige ohne Beschäftigte	Mithelfende Familien- angehörige
Landkreis Nordsachsen							
Delitzsch, Stadt	L	/	/	.	/	.	.
	P	3 340	3 190	/	/	/	/
	D	8 980	7 830	300	410	400	/
Eilenburg, Stadt	L	160	/	.	/	/	.
	P	1 940	1 810	/	/	/	/
	D	5 140	4 360	200	250	310	/
Oschatz, Stadt	L	260	220	.	/	/	.
	P	2 020	1 910	.	/	/	/
	D	4 960	4 240	150	240	290	/
Schkeuditz, Stadt	L	150	/	.	/	/	/
	P	2 130	1 900	/	/	/	/
	D	6 240	5 450	/	250	390	/
Taucha, Stadt	L	140	/	.	/	/	/
	P	1 720	1 440	.	/	180	/
	D	5 140	4 070	250	440	360	/
Torgau, Stadt	L	450	410	.	/	/	.
	P	2 570	2 250	/	/	200	/
	D	5 530	4 750	250	190	300	/
Gemeinden unter 10 000 Einwohner	L		/	/	/	/	/
	P		14 640	/	/	/	/
	D		26 160	/	/	/	/
Zusammen	L	4 490	3 960	/	/	/	/
	P	38 560	27 140	/	1 240	1 510	/
	D	67 580	56 860	2 670	3 490	4 210	360

22. Erwerbstätige nach Arbeitsort und Geschlecht

Kreisfreie Stadt Gemeinde Gemeindegroßenklasse Landkreis Land		Insgesamt	Arbeitsort in der Gemeinde		Auspendler aus Gemeinde	Einpender in Gemeinde	Auspendler- quote	Einpender- quote
			insgesamt	darunter überwiegend zu Hause				
Kreisfreie Städte								
Chemnitz, Stadt	i	110 590	86 740	7 180	23 850	51 050	21,6	46,2
	m	58 040	41 400	3 890	16 630	28 980	28,7	49,9
	w	52 550	45 340	3 290	7 220	22 060	13,7	42,0
Dresden, Stadt	i	259 930	211 640	15 980	48 290	84 590	18,6	32,5
	m	137 100	105 370	8 990	31 720	46 790	19,8	34,1
	w	122 830	106 270	6 990	16 560	37 790	13,5	30,8
Leipzig, Stadt	i	240 960	193 170	17 860	47 790	86 240	19,8	35,8
	m	124 250	94 060	9 150	30 190	46 450	24,3	37,4
	w	116 720	99 110	8 710	17 610	39 790	15,1	34,1
Erzgebirgskreis								
Annaberg-Buchholz, Stadt	i	9 950	5 790	550	4 160	8 190	41,8	82,3
	m	5 080	2 630	250	2 450	3 590	48,2	70,7
	w	4 870	3 160	310	1 710	4 600	35,1	94,5
Aue, Stadt	i	7 110	3 290	350	3 830	8 560	53,9	120,4
	m	3 810	1 540	140	2 270	3 720	59,6	97,6
	w	3 300	1 750	220	1 560	4 840	47,3	146,7
Marienberg, Stadt	i	6 790	3 460	560	3 320	5 240	48,9	77,2
	m	3 570	1 730	340	1 830	3 060	51,3	85,7
	w	3 220	1 730	220	1 490	2 180	46,3	67,7
Oelsnitz/Erzgeb., Stadt	i	5 930	2 020	340	3 910	1 740	65,9	29,3
	m	3 130	980	140	2 140	1 080	68,4	34,5
	w	2 810	1 040	200	1 770	660	63,0	23,5
Olbernhau, Stadt	i	4 560	2 600	240	1 900	3 420	41,7	75,0
	m	2 440	1 190	120	1 250	1 920	51,2	78,7
	w	2 120	1 470	120	650	1 500	30,7	70,8
Schneeberg, Stadt	i	7 000	2 770	280	4 230	2 370	60,4	33,9
	m	3 760	1 250	170	2 510	1 190	66,8	31,6
	w	3 240	1 520	/	1 710	1 180	52,8	36,4
Schwarzenberg/ Erzgeb., Stadt	i	8 880	4 100	400	4 780	4 410	53,8	49,7
	m	4 910	2 220	190	2 680	2 620	54,6	53,4
	w	3 970	1 870	210	2 100	1 800	52,9	45,3
Stollberg/Erzgeb., Stadt	i	6 050	2 570	310	3 480	5 690	57,5	94,0
	m	3 230	1 120	140	2 110	2 910	65,3	90,1
	w	2 820	1 450	170	1 370	2 780	48,6	98,6
Zschopau, Stadt	i	4 800	1 980	170	2 820	4 260	58,8	88,8
	m	2 500	840	/	1 660	1 640	66,4	65,6
	w	2 300	1 140	100	1 160	2 620	50,4	113,9
Zwönitz, Stadt	i	5 770	2 520	260	3 520	2 370	61,0	41,1
	m	3 120	1 290	130	1 830	1 370	58,7	43,9
	w	2 650	1 230	140	1 420	1 010	53,6	38,1
Gemeinden unter 10 000 Einwohner	i	115 140	35 440	6 550	79 490	45 400	69,0	39,4
	m	62 270	17 970	3 170	44 330	26 200	71,2	42,1
	w	52 860	17 410	3 530	35 440	19 170	67,0	36,3
Zusammen	i	181 980	66 540	10 010	115 440	91 650	63,4	50,4
	m	97 820	32 760	4 790	65 060	49 300	66,5	50,4
	w	84 160	33 770	5 220	50 380	42 340	59,9	50,3
Landkreis Mittelsachsen								
Brand-Erbisdorf, Stadt	i	5 360	2 110	200	3 250	3 440	60,6	64,2
	m	2 790	1 040	110	1 750	2 140	62,7	76,7
	w	2 570	1 070	/	1 500	1 310	58,4	51,0
Burgstädt, Stadt	i	5 160	1 720	180	3 440	3 360	66,7	65,1
	m	2 830	850	/	1 980	1 650	70,0	58,3
	w	2 330	870	/	1 460	1 710	62,7	73,4

Noch: 22. Erwerbstätige nach Arbeitsort und Geschlecht

Kreisfreie Stadt Gemeinde Gemeindegrößenklasse Landkreis Land		Insgesamt	Arbeitsort in der Gemeinde		Auspendler aus Gemeinde	Einpender in Gemeinde	Auspendler- quote	Einpender- quote
			insgesamt	darunter überwiegend zu Hause				
noch: Landkreis Mittelsachsen								
Döbeln, Stadt	i	9 680	5 260	550	4 420	6 810	45,7	70,4
	m	5 030	2 450	250	2 580	3 650	51,3	72,6
	w	4 650	2 810	290	1 840	3 160	39,6	68,0
Frankenberg/Sa., Stadt	i	7 790	3 100	350	4 690	3 750	60,2	48,1
	m	4 120	1 450	150	2 670	2 350	64,8	57,0
	w	3 660	1 650	190	2 010	1 400	54,9	38,3
Freiberg, Stadt	i	18 910	12 330	1 230	6 580	15 180	34,8	80,3
	m	9 930	5 920	590	4 020	8 460	40,5	85,2
	w	8 980	6 410	640	2 570	6 730	28,6	74,9
Mittweida, Stadt	i	6 770	3 370	370	3 400	5 940	50,2	87,7
	m	3 560	1 580	200	1 980	2 520	55,6	70,8
	w	3 210	1 790	170	1 420	3 420	44,2	106,5
Gemeinden unter 10 000 Einwohner	i	108 410	31 410	6 400	77 000	53 470	71,0	49,3
	m	58 250	15 950	3 300	42 290	29 460	72,6	50,6
	w	50 170	15 460	3 380	34 710	23 990	69,2	47,8
Zusammen	i	162 080	59 300	9 280	102 780	91 950	63,4	56,7
	m	86 510	29 240	4 600	57 270	50 230	66,2	58,1
	w	75 570	30 060	4 670	45 510	41 720	60,2	55,2
Vogtlandkreis								
Auerbach/Vogtl., Stadt	i	9 110	1 270	450	7 840	860	86,1	9,4
	m	4 780	580	200	4 190	/	87,7	/
	w	4 330	680	240	3 650	/	84,3	/
Oelsnitz/Vogtl., Stadt	i	5 060	2 460	170	2 600	4 890	96,6	96,6
	m	2 680	1 290	/	1 390	3 130	116,8	116,8
	w	2 380	1 170	/	1 210	1 770	74,4	74,4
Plauen, Stadt	i	30 970	19 600	1 680	11 370	12 380	36,7	40,0
	m	16 270	8 910	790	7 360	6 790	45,2	41,7
	w	14 700	10 690	890	4 010	5 600	27,3	38,1
Reichenbach im Vogtland, Stadt	i	8 710	1 100	540	7 610	/	87,4	/
	m	4 590	560	300	4 030	/	87,8	/
	w	4 120	540	240	3 580	/	86,9	/
Gemeinden unter 10 000 Einwohner	i	63 100	20 020	2 990	43 080	39 300	68,3	62,3
	m	33 570	10 000	1 590	23 580	21 730	70,2	64,7
	w	29 530	10 030	1 580	19 500	18 420	66,0	62,4
Zusammen	i	116 950	44 450	5 830	72 500	57 430	62,0	49,1
	m	61 890	21 340	2 880	40 550	31 650	65,5	51,1
	w	55 060	23 110	2 950	31 950	25 790	58,0	46,8
Landkreis Zwickau								
Crimmitschau, Stadt	i	9 020	4 360	580	4 670	4 760	51,8	52,8
	m	4 900	2 130	260	2 770	2 990	56,5	61,0
	w	4 120	2 220	320	1 900	1 770	46,1	43,0
Glauchau, Stadt	i	10 990	5 530	530	5 360	8 370	48,8	76,2
	m	5 960	2 600	240	3 360	4 580	56,4	76,8
	w	4 940	2 930	290	2 000	3 790	40,5	76,7
Hohenstein-Ernstthal, Stadt	i	7 070	2 490	310	4 580	5 060	64,8	71,6
	m	3 820	1 170	150	2 660	2 470	69,6	64,7
	w	3 240	1 320	160	1 920	2 580	59,3	79,6
Lichtenstein/Sa., Stadt	i	5 670	2 170	220	3 490	2 490	61,6	43,9
	m	3 090	980	110	2 110	1 280	68,3	41,4
	w	2 580	1 190	110	1 380	1 200	53,5	46,5
Limbach-Oberfrohna, Stadt	i	11 550	4 790	600	6 760	5 660	58,5	49,0
	m	6 090	2 420	340	3 670	3 430	60,3	56,3
	w	5 460	2 370	260	3 090	2 230	56,6	40,8

Noch: 22. Erwerbstätige nach Arbeitsort und Geschlecht

Kreisfreie Stadt Gemeinde Gemeindegrößenklasse Landkreis Land		Insgesamt	Arbeitsort in der Gemeinde		Auspendler aus Gemeinde	Einpender in Gemeinde	Auspendler- quote	Einpender- quote
			insgesamt	darunter überwiegend zu Hause				
noch: Landkreis Zwickau								
Meerane, Stadt	i	7 110	3 150	190	3 950	4 370	55,6	61,5
	m	3 770	1 450	/	2 320	2 280	61,5	60,5
	w	3 340	1 700	/	1 630	2 090	48,8	62,6
Mülsen	i	6 200	1 780	260	4 420	1 330	71,3	21,5
	m	3 350	870	130	2 480	720	74,0	21,5
	w	2 850	910	120	1 940	620	68,1	21,8
Werdau, Stadt	i	9 870	4 350	680	5 530	5 310	56,0	53,8
	m	5 130	1 980	340	3 150	2 330	61,4	45,4
	w	4 740	2 370	340	2 370	2 980	50,0	62,9
Wilkau-Haßlau, Stadt	i	5 020	1 470	360	3 550	2 710	70,7	54,0
	m	2 560	660	180	1 900	1 500	74,2	58,6
	w	2 460	810	180	1 650	1 210	67,1	49,2
Zwickau, Stadt	i	46 230	30 620	2 420	15 610	26 870	33,8	58,1
	m	24 740	15 540	1 080	9 200	16 310	37,2	65,9
	w	21 490	15 070	1 330	6 410	10 560	29,8	49,1
Gemeinden unter 10 000 Einwohner	i	44 500	11 210	1 910	33 390	26 630	75,0	59,8
	m	23 730	5 300	1 030	18 420	15 250	77,6	64,3
	w	20 870	5 940	1 090	14 970	11 380	71,7	54,5
Zusammen	i	163 230	71 920	8 060	91 310	93 560	55,9	57,3
	m	87 140	35 100	3 860	52 040	53 140	59,7	61,0
	w	76 090	36 830	4 200	39 260	40 410	51,6	53,1
Landkreis Bautzen								
Bautzen, Stadt	i	18 850	12 350	1 310	6 500	17 470	34,5	92,7
	m	9 840	5 740	720	4 100	9 010	41,7	91,6
	w	9 010	6 610	590	2 400	8 460	26,6	93,9
Bischofswerda, Stadt	i	5 790	2 380	330	3 410	3 910	58,9	67,5
	m	3 030	1 100	160	1 920	1 910	63,4	63,0
	w	2 770	1 280	170	1 490	2 000	53,8	72,2
Hoyerswerda, Stadt	i	15 430	8 260	610	7 170	6 120	46,5	39,7
	m	8 120	3 370	260	4 760	2 430	58,6	29,9
	w	7 310	4 890	350	2 420	3 690	33,1	50,5
Kamenz, Stadt	i	7 540	4 170	420	3 370	6 780	44,7	89,9
	m	4 020	1 910	210	2 120	3 230	52,7	80,3
	w	3 510	2 270	210	1 250	3 550	35,6	101,1
Radeberg, Stadt	i	9 040	3 580	490	5 460	6 220	60,4	68,8
	m	4 790	1 740	220	3 050	3 210	63,7	67,0
	w	4 250	1 840	270	2 410	3 010	56,7	70,8
Gemeinden unter 10 000 Einwohner	i	100 710	25 820	4 970	74 890	57 980	74,4	57,6
	m	54 040	13 240	2 750	40 790	34 120	75,5	63,1
	w	46 660	12 570	2 230	34 080	23 860	73,0	51,1
Zusammen	i	157 360	56 560	8 130	100 800	98 480	64,1	62,6
	m	83 840	27 100	4 320	56 740	53 910	67,7	64,3
	w	73 510	29 460	3 820	44 050	44 570	59,9	60,6
Landkreis Görlitz								
Görlitz, Stadt	i	23 140	16 890	1 480	6 250	10 300	27,0	44,5
	m	11 770	7 700	750	4 070	4 730	34,6	40,2
	w	11 370	9 190	730	2 180	5 580	19,2	49,1
Löbau, Stadt	i	7 200	3 460	540	3 740	5 690	51,9	79,0
	m	3 880	1 700	330	2 180	3 050	56,2	78,6
	w	3 330	1 770	210	1 560	2 640	46,8	79,3
Niesky, Stadt	i	4 590	2 410	180	2 190	4 180	47,7	91,1
	m	2 470	1 170	90	1 300	2 120	52,6	85,8
	w	2 120	1 240	90	890	2 060	42,0	97,2

Noch: 22. Erwerbstätige nach Arbeitsort und Geschlecht

Kreisfreie Stadt Gemeinde Gemeindegroßenklasse Landkreis Land		Insgesamt	Arbeitsort in der Gemeinde		Auspendler aus Gemeinde	Einpender in Gemeinde	Auspendler- quote	Einpender- quote
			insgesamt	darunter überwiegend zu Hause				
noch: Landkreis Görlitz								
Weißwasser/O.L., Stadt	i	7 940	4 190	290	3 750	/	47,2	/
	m	4 070	1 710	180	2 360	/	58,0	/
	w	3 870	2 480	/	1 390	/	35,9	/
Zittau, Stadt	i	11 510	6 980	660	4 530	8 580	39,4	74,5
	m	6 180	3 540	330	2 650	4 510	42,9	73,0
	w	5 330	3 440	330	1 890	4 070	35,5	76,4
Gemeinden unter 10 000 Einwohner	i	70 450	19 150	3 670	51 290	27 860	72,8	39,5
	m	38 160	9 750	2 080	28 390	15 900	74,4	41,7
	w	32 290	9 390	1 710	22 890	11 940	70,9	37,0
Zusammen	i	124 830	53 080	6 820	71 750	56 610	57,5	45,3
	m	66 530	25 570	3 760	40 950	30 310	61,6	45,6
	w	58 310	27 510	3 070	30 800	26 290	52,8	45,1
Landkreis Meißen								
Coswig, Stadt	i	9 630	3 600	560	6 030	7 630	62,6	79,2
	m	4 930	1 650	280	3 280	4 240	66,5	86,0
	w	4 700	1 950	280	2 750	3 390	58,5	72,1
Großenhain, Stadt	i	9 200	4 420	830	4 780	4 270	52,0	46,4
	m	4 710	2 100	370	2 620	2 410	55,6	51,2
	w	4 490	2 330	470	2 160	1 860	48,1	41,4
Meißen, Stadt	i	12 280	6 720	1 270	5 560	9 430	45,3	76,8
	m	6 410	3 010	640	3 390	4 470	52,9	69,7
	w	5 870	3 710	630	2 160	4 960	36,8	84,5
Radebeul, Stadt	i	16 560	6 220	1 160	10 340	11 510	62,4	69,5
	m	8 600	3 050	560	5 560	5 850	64,7	68,0
	w	7 950	3 170	610	4 780	5 670	60,1	71,3
Riesa, Stadt	i	14 040	8 390	520	5 650	8 110	40,2	57,8
	m	7 410	3 740	/	3 670	4 230	49,5	57,1
	w	6 630	4 650	360	1 980	3 880	29,9	58,5
Weinböhla	i	5 440	1 130	270	4 310	1 040	79,2	19,1
	m	2 820	510	120	2 310	460	81,9	16,3
	w	2 620	630	150	2 000	580	76,3	22,1
Gemeinden unter 10 000 Einwohner	i	54 400	15 410	3 800	38 980	25 490	71,7	46,9
	m	29 680	8 490	2 150	21 180	16 590	71,4	55,9
	w	24 730	6 900	1 790	17 810	8 890	72,0	35,9
Zusammen	i	121 550	45 890	8 410	75 650	67 480	62,2	55,5
	m	64 560	22 550	4 120	42 010	38 250	65,1	59,2
	w	56 990	23 340	4 290	33 640	29 230	59,0	51,3
Landkreis Sächsische Schweiz-Osterzgebirge								
Bannewitz	i	5 700	1 400	640	4 310	1 480	75,6	26,0
	m	2 940	710	320	2 230	830	75,9	28,2
	w	2 760	680	320	2 080	650	75,4	23,6
Dippoldiswalde, Stadt	i	5 400	2 310	320	3 090	3 780	57,2	70,0
	m	2 690	980	120	1 720	1 690	63,9	62,8
	w	2 700	1 330	200	1 380	2 100	51,1	77,8
Freital, Stadt	i	19 110	7 090	1 160	12 020	6 980	62,9	36,5
	m	9 870	3 650	550	6 210	3 970	62,9	40,2
	w	9 240	3 440	600	5 810	3 020	62,9	32,7
Heidenau, Stadt	i	6 880	1 950	280	4 940	3 640	71,8	52,9
	m	3 640	920	180	2 720	2 100	74,7	57,7
	w	3 250	1 030	100	2 220	1 540	68,3	47,4
Neustadt i.Sa., Stadt	i	6 350	3 210	350	3 140	2 180	49,4	34,3
	m	3 260	1 540	190	1 720	1 070	52,8	32,8
	w	3 090	1 660	160	1 420	1 100	46,0	35,6

Noch: 22. Erwerbstätige nach Arbeitsort und Geschlecht

Kreisfreie Stadt Gemeinde Gemeindegroßenklasse Landkreis Land		Insgesamt	Arbeitsort in der Gemeinde		Auspendler aus Gemeinde	Einpender in Gemeinde	Auspendler- quote	Einpender- quote
			insgesamt	darunter überwiegend zu Hause				
noch: Landkreis Sächsische Schweiz-Osterzgebirge								
Pirna, Stadt	i	17 030	8 050	1 110	8 980	9 760	52,7	57,3
	m	8 800	3 510	540	5 290	4 460	60,1	50,7
	w	8 230	4 540	570	3 690	5 300	44,8	64,4
Wilsdruff, Stadt	i	7 680	1 930	340	5 750	4 470	74,9	58,2
	m	4 130	980	200	3 150	2 880	76,3	69,7
	w	3 550	960	130	2 600	1 590	73,2	44,8
Gemeinden unter 10 000 Einwohner	i	55 510	16 410	2 840	39 090	21 080	70,4	38,0
	m	29 060	8 400	1 520	20 660	10 200	71,1	35,1
	w	26 450	8 010	1 340	18 420	10 870	69,6	41,1
Zusammen	i	123 660	42 350	7 040	81 320	53 370	65,8	43,2
	m	64 390	20 690	3 620	43 700	27 200	67,9	42,2
	w	59 270	21 650	3 420	37 620	26 170	63,5	44,2
Landkreis Leipzig								
Borna, Stadt	i	8 550	4 030	320	4 520	6 370	52,9	74,5
	m	4 430	1 630	/	2 800	2 660	63,2	60,0
	w	4 120	2 400	/	1 720	3 710	41,7	90,0
Froburg, Stadt	i	5 240	1 460	440	3 770	980	71,9	18,7
	m	2 800	690	240	2 120	570	75,7	20,4
	w	2 430	780	200	1 660	410	68,3	16,9
Grimma, Stadt	i	13 330	5 850	520	7 480	5 820	56,1	43,7
	m	7 150	2 810	/	4 340	2 710	60,7	37,9
	w	6 180	3 040	/	3 150	3 110	51,0	50,3
Markkleeberg, Stadt	i	11 570	3 270	960	8 300	5 320	71,7	46,0
	m	5 950	1 570	490	4 380	2 320	73,6	39,0
	w	5 620	1 700	470	3 920	3 000	69,8	53,4
Markranstädt, Stadt	i	7 870	2 270	450	5 600	2 990	71,2	38,0
	m	4 030	1 250	250	2 780	1 840	69,0	45,7
	w	3 840	1 030	210	2 820	1 150	73,4	29,9
Wurzen, Stadt	i	8 180	4 140	490	4 030	6 330	49,3	77,4
	m	4 310	1 990	250	2 310	3 270	53,6	75,9
	w	3 870	2 150	240	1 720	3 060	44,4	79,1
Gemeinden unter 10 000 Einwohner	i	78 570	22 100	3 500	56 490	29 950	71,9	38,1
	m	40 810	11 070	2 210	29 740	17 190	72,9	42,1
	w	37 780	11 020	2 120	26 730	12 750	70,8	33,7
Zusammen	i	133 310	43 120	6 680	90 190	57 760	67,7	43,3
	m	69 480	21 010	3 440	48 470	30 560	69,8	44,0
	w	63 840	22 120	3 240	41 720	27 190	65,4	42,6
Landkreis Nordsachsen								
Delitzsch, Stadt	i	12 480	5 810	790	6 680	4 750	53,5	38,1
	m	6 570	2 600	360	3 970	2 660	60,4	40,5
	w	5 910	3 210	430	2 710	2 090	45,9	35,4
Eilenburg, Stadt	i	7 230	3 420	460	3 810	3 790	52,7	52,4
	m	3 770	1 440	210	2 330	1 970	61,8	52,3
	w	3 460	1 980	240	1 480	1 820	42,8	52,6
Oschatz, Stadt	i	7 250	3 930	630	3 320	4 340	45,8	59,9
	m	3 850	1 800	340	2 050	1 930	53,2	50,1
	w	3 400	2 130	290	1 280	2 410	37,6	70,9
Schkeuditz, Stadt	i	8 530	3 670	380	4 860	11 710	57,0	137,3
	m	4 650	1 900	190	2 750	7 080	59,1	152,3
	w	3 870	1 770	180	2 110	4 640	54,5	119,9
Taucha, Stadt	i	6 980	2 060	290	4 920	3 820	70,5	54,7
	m	3 620	990	110	2 630	2 040	72,7	56,4
	w	3 360	1 070	180	2 290	1 790	68,2	53,3

Noch: 22. Erwerbstätige nach Arbeitsort und Geschlecht

Kreisfreie Stadt Gemeinde Gemeindegroßenklasse Landkreis Land		Insgesamt	Arbeitsort in der Gemeinde		Auspendler aus Gemeinde	Einpendler in Gemeinde	Auspendler- quote	Einpendler- quote
			insgesamt	darunter überwiegend zu Hause				
noch: Landkreis Nordsachsen								
Torgau, Stadt	i	8 550	5 430	500	3 120	7 560	36,5	88,4
	m	4 550	2 660	280	1 890	3 780	41,5	83,1
	w	4 000	2 770	220	1 230	3 780	30,8	94,5
Gemeinden unter 10 000 Einwohner	i	51 190	13 910	3 050	37 270	19 530	72,8	38,2
	m	27 420	6 940	1 710	20 480	11 620	74,7	42,4
	w	23 780	6 970	1 360	16 790	7 890	70,6	33,2
Zusammen	i	102 210	38 230	6 100	63 980	55 500	62,6	54,3
	m	54 430	18 330	3 200	36 100	31 080	66,3	57,1
	w	47 780	19 900	2 900	27 890	24 420	58,4	51,1
Sachsen	i	1998 650	1013 000	117 380	985 650	945 660	49,3	47,3
	m	1055 970	494 540	60 620	561 430	517 870	53,2	49,0
	w	942 680	518 460	56 760	424 220	427 790	45,0	45,4

Herausgeber:

Statistisches Landesamt des Freistaates Sachsen

Redaktion:

Statistisches Landesamt des Freistaates Sachsen

Gestaltung und Satz:

Statistisches Landesamt des Freistaates Sachsen

Redaktionsschluss:

Mai 2013

Bezug:

Dieses Produkt kann heruntergeladen werden unter:

www.statistik.sachsen.de/html/869.htm

www.statistik.sachsen.de/shop

Verteilerhinweis

Diese Informationsschrift wird von der Sächsischen Staatsregierung im Rahmen ihrer verfassungsmäßigen Verpflichtung zur Information der Öffentlichkeit herausgegeben. Sie darf weder von Parteien noch von deren Kandidaten oder Helfern im Zeitraum von sechs Monaten vor einer Wahl zum Zwecke der Wahlwerbung verwendet werden. Dies gilt für alle Wahlen.

Missbräuchlich ist insbesondere die Verteilung auf Wahlveranstaltungen, an Informationsständen der Parteien sowie das Einlegen, Aufdrucken oder Aufkleben parteipolitischer Informationen oder Werbemittel. Untersagt ist auch die Weitergabe an Dritte zur Verwendung bei der Wahlwerbung.

Auch ohne zeitlichen Bezug zu einer bevorstehenden Wahl darf die vorliegende Druckschrift nicht so verwendet werden, dass dies als Parteinahme des Herausgebers zu Gunsten einzelner politischer Gruppen verstanden werden könnte.

Diese Beschränkungen gelten unabhängig vom Vertriebsweg, also unabhängig davon, auf welchem Wege und in welcher Anzahl diese Informationsschrift dem Empfänger zugegangen ist. Erlaubt ist jedoch den Parteien, diese Informationsschrift zur Unterrichtung ihrer Mitglieder zu verwenden.

Copyright

Statistisches Landesamt des Freistaates Sachsen, Kamenz, 2013

Vervielfältigung und Verbreitung, auch auszugsweise, mit Quellenangabe gestattet.